



MINISTERO DELLO SVILUPPO ECONOMICO
DIPARTIMENTO PER L'ENERGIA
DIREZIONE GENERALE PER LE RISORSE MINERARIE ED ENERGETICHE
UFFICIO NAZIONALE MINERARIO PER GLI IDROCARBURI E LE GEORISORSE

Anno LV - N. 5

31 Maggio 2011

BOLLETTINO UFFICIALE DEGLI IDROCARBURI E DELLE GEORISORSE



MINISTERO DELLO SVILUPPO ECONOMICO
DIPARTIMENTO PER L'ENERGIA
DIREZIONE GENERALE PER LE RISORSE MINERARIE ED ENERGETICHE
UFFICIO NAZIONALE MINERARIO PER GLI IDROCARBURI E LE GEORISORSE

Anno LV - N. 5

31 Maggio 2011

BOLLETTINO UFFICIALE DEGLI IDROCARBURI E DELLE GEORISORSE

Direttore responsabile: ANTONIO MARTINI
Redazione: OMBRETTA COPPI - NICOLA SANTOCCHI
Segreteria di redazione: ANNA LIGATO

SOMMARIO

AVVERTENZE	6
INDIRIZZI	7

ATTIVITÀ DI RICERCA E COLTIVAZIONE DI IDROCARBURI IN TERRA

PERMESSI DI RICERCA

ISTANZE DI RIDUZIONE DELL'AREA

Istanza per la riduzione volontaria dell'area e contestuale istanza di differimento dei termini di perforazione nell'ambito del permesso di ricerca «TERRA DEL SOLE» presentata dalla Società Northsun Italia S.p.A.	8
---	---

DECRETI RELATIVI ALLA TITOLARITÀ

Trasferimento di quota di titolarità del permesso di ricerca «MONTE NEGRO» dalla Società Celtique Energie S.p.A. alla Società Apennine Energy S.r.l.	8
Decreto di nomina della società ENI S.p.A. a rappresentante unico del permesso di ricerca «CARISIO»	10
Trasferimento di quota di titolarità del permesso di ricerca «TORRENTE ALVO» dalla Società Celtique Energie S.p.A. alla Società Apennine Energy S.r.l.	11

DECRETI DI RETTIFICA

Rettifica al D.M. 29 novembre 2010 relativo al trasferimento di quota di titolarità del permesso di ricerca «CARITÀ» dalla Società Celtique Energie S.p.A. alla Società Apennine Energy S.r.l.	12
---	----

CONCESSIONI DI COLTIVAZIONE

DECRETI RELATIVI ALLA VIGENZA

Proroga della concessione di coltivazione «SALGASTRI» della Società Lazzi Gas S.r.l.	14
---	----

ATTIVITÀ DI RICERCA E COLTIVAZIONE DI IDROCARBURI IN MARE

ISTANZE DI PERMESSI DI RICERCA

ISTANZE DI RIPERIMETRAZIONE

Istanza di ripermetroazione dell'istanza di permesso di ricerca «d149D.R.-NP» presentata dalla Società Northern Petroleum (UK) Ltd.	17
--	----

CONCESSIONI DI COLTIVAZIONE

DECRETI RELATIVI ALLA VIGENZA

Proroga della concessione di coltivazione «B.C 13.AS» della ENI S.p.A.	18
---	----

GEOTERMIA

Regione Toscana

ISTANZE DI PERMESSO DI RICERCA

NUOVE ISTANZE

Istanza di permesso di ricerca per risorse geotermiche denominato «BAGNOLO» in territorio delle province di Siena e Grosseto presentato dalla Società Tosco Geo S.r.l.	21
Istanza di permesso di ricerca per risorse geotermiche denominato «MURLO» in territorio delle province di Siena e Grosseto presentato dalla Società Sorgenia Geothermal S.r.l.	21
Istanza di permesso di ricerca per risorse geotermiche denominato «S. CIPRIANO» in territorio delle province di Pisa e Firenze presentato dalla Società Geoenergy S.r.l.	22

PERMESSI DI RICERCA

DECRETI DI CONFERIMENTO

Conferimento del permesso di ricerca per risorse geotermiche denominato «CATABBIO» in territorio della provincia di Grosseto alla Società Exergia Toscana S.r.l.	23
Conferimento del permesso di ricerca per risorse geotermiche denominato «CINIGIANO» in territorio della provincia di Grosseto alla Società Gesto Italia S.r.l.	25
Conferimento del permesso di ricerca per risorse geotermiche denominato «MAZZOLLA» in territorio della provincia di Pisa alla Società Gesto Italia S.r.l.	27
Conferimento del permesso di ricerca per risorse geotermiche denominato «MONTE LABBRO» in territorio della provincia di Grosseto alla Società Geoenergy S.r.l.	29
Conferimento del permesso di ricerca per risorse geotermiche denominato «MURCI» in territorio della provincia di Grosseto alla Società ENEL Green Power S.p.A.	31

Conferimento del permesso di ricerca per risorse geotermiche denominato «ORCIATICO» in territorio della provincia di Pisa alla Società Geoenergy S.r.l.	33
Conferimento del permesso di ricerca per risorse geotermiche denominato «RIPARBELLA» in territorio della provincia di Pisa alla Società Gesto Italia S.r.l.	35

Regione Lazio

CONCESSIONI DI COLTIVAZIONE

RIDUZIONI DI AREA

Riduzione dell'area della Concessione mineraria per la coltivazione di risorse geotermiche denominata «TORRE ALFINA», in territorio della provincia di Viterbo, della Società ENEL PRODUZIONE S.p.A., nonché trasformazione della stessa in Concessione mineraria per anidride carbonica.	38
--	----

RIEPILOGO TITOLI SCADUTI

Situazioni per le quali è in corso di accertamento la disponibilità dell'area a seguito del ripristino ambientale. Aggiornamento al 31 marzo 2011.	40
---	----

PIANI TOPOGRAFICI

TAV. 1 –Istanza di permesso di ricerca TERRA DEL SOLE	42
TAV. 2 –Istanza di permesso di ricerca d149D.R-.NP	43
TAV. 3 –Istanza di permesso di ricerca BAGNOLO	44
TAV. 4 – Istanza di permesso di ricerca MURLO	45
TAV. 5 – Istanza di permesso di ricerca S. CIPRIANO	46
TAV. 6 – Permesso di ricerca di risorse geotermiche CATABBIO	47
TAV. 7 – Permesso di ricerca di risorse geotermiche CINIGIANO	48
TAV. 8 – Permesso di ricerca di risorse geotermiche MAZZOLLA	49
TAV. 9 – Permesso di ricerca di risorse geotermiche MONTE LABBRO	50
TAV. 10 – Permesso di ricerca di risorse geotermiche MURCI	51
TAV. 11 – Permesso di ricerca di risorse geotermiche ORCIATICO	52
TAV. 12 – Permesso di ricerca di risorse geotermiche RIPARBELLA	53

ELENCHI

ELENCO DELLE ISTANZE	55
ELENCO DEI TITOLI VIGENTI	72

AVVERTENZE

Al fine di agevolare la consultazione delle istanze e dei provvedimenti citati con il loro numero di pubblicazione nel *Bollettino Ufficiale degli Idrocarburi e delle Georisorse* si riportano qui di seguito i numeri di pubblicazione che contrassegnano le istanze ed i provvedimenti pubblicati in ciascun numero del *B.U.I.G.*

BOLLETTINO			NUMERI DI PUBBLICAZIONE		BOLLETTINO			NUMERI DI PUBBLICAZIONE	
Anno	Numero	Data di pubblicazione	dal numero	al numero	Anno	Numero	Data di pubblicazione	dal numero	al numero
XLIX	1	31 gennaio 2005	1	8	LII	7	31 luglio 2008	83	134
XLIX	2	28 febbraio 2005	9	19	LII	8	31 agosto 2008	135	145
XLIX	3	31 marzo 2005	20	32	LII	9	30 settembre 2008	146	156
XLIX	4	30 aprile 2005	33	43	LII	10	31 ottobre 2008	157	173
XLIX	5	31 maggio 2005	44	49	LII	11	30 novembre 2008	174	191
XLIX	6	30 giugno 2005	50	71	LII	12	31 dicembre 2008	192	204
XLIX	7	31 luglio 2005	72	95					
XLIX	8	31 agosto 2005	96	107	LIII	1	31 gennaio 2009	1	7
XLIX	9	30 settembre 2005	108	113	LIII	2	28 febbraio 2009	8	20
XLIX	10	31 ottobre 2005	114	127	LIII	3	31 marzo 2009	21	33
XLIX	11	30 novembre 2005	128	136	LIII	4	30 aprile 2009	34	50
XLIX	12	31 dicembre 2005	137	155	LIII	5	31 maggio 2009	51	66
					LIII	6	30 giugno 2009	67	72
L	1	31 gennaio 2006	1	15	LIII	7	31 luglio 2009	73	92
L	2	28 febbraio 2006	16	34	LIII	8	31 agosto 2009	93	116
L	3	31 marzo 2006	35	43	LIII	9	30 settembre 2009	117	124
L	4	30 aprile 2006	44	61	LIII	10	31 ottobre 2009	125	139
L	5	31 maggio 2006	62	71	LIII	11	30 novembre 2009	140	154
L	6	30 giugno 2006	72	81	LIII	12	31 dicembre 2009	155	167
L	7	31 luglio 2006	82	94					
L	8	31 agosto 2006	95	113	LIV	1	31 gennaio 2010	1	21
L	9	30 settembre 2006	114	124	LIV	2	28 febbraio 2010	22	45
L	10	31 ottobre 2006	125	134	LIV	3	31 marzo 2010	46	72
L	11	30 novembre 2006	135	152	LIV	4	30 aprile 2010	73	101
L	12	31 dicembre 2006	153	168	LIV	5	31 maggio 2010	102	119
					LIV	6	30 giugno 2010	120	130
LI	1	31 gennaio 2007	1	10	LIV	7	31 luglio 2010	131	151
LI	2	28 febbraio 2007	11	22	LIV	8	31 agosto 2010	152	161
LI	3	31 marzo 2007	23	32	LIV	9	30 settembre 2010	162	167
LI	4	30 aprile 2007	33	51	LIV	10	31 ottobre 2010	168	177
LI	5	31 maggio 2007	52	62	LIV	11	30 novembre	178	192
LI	6	30 giugno 2007	63	64	LIV	12	31 dicembre	193	230
LI	7	31 luglio 2007	65	75					
LI	8	31 agosto 2007	76	88	LV	1	31 gennaio 2011	1	22
LI	9	30 settembre 2007	89	98	LV	2	28 febbraio 2011	23	39
LI	10	31 ottobre 2007	99	117	LV	3	31 marzo 2011	40	58
LI	11	30 novembre 2007	118	140	LV	4	30 aprile 2011	59	84
LI	12	31 dicembre 2007	141	151	LV	5	31 maggio 2011	85	104
LII	1	31 gennaio 2008	1	11					
LII	2	29 febbraio 2008	12	20					
LII	3	31 marzo 2008	21	38					
LII	4	30 aprile 2008	39	53					
LII	5	31 maggio 2008	54	66					
LII	6	30 giugno 2008	67	82					

La delimitazione delle istanze, dei permessi e delle concessioni pubblicate sui BUIG è rappresentata esclusivamente dalle relative coordinate geografiche, pertanto le tavole allegate sono puramente indicative ed eventuali incongruenze con le suddette coordinate geografiche sono da considerarsi semplici imprecisioni grafiche.

Eventuali opposizioni o reclami avverso le istanze ed i provvedimenti pubblicati nel *B.U.I.G.*, redatte in carta legale, vanno indirizzate al Ministero dello sviluppo economico - Direzione generale dell'energia e delle risorse minerarie - Ufficio nazionale minerario per gli idrocarburi e le georisorse - Roma, Via Molise, 2 (C.A.P. 00187).

Il *B.U.I.G.* è pubblicato sul sito internet del Ministero dello sviluppo economico - Direzione generale per le risorse minerarie ed energetiche all'indirizzo <http://unmig.sviluppoeconomico.gov.it/unmig/buig/mbuig.htm> entro il giorno 5 del mese successivo alla data del Bollettino stesso.

INDIRIZZI

MINISTERO SVILUPPO ECONOMICO
Dipartimento per l'Energia

DIREZIONE GENERALE PER LE RISORSE MINERARIE ED ENERGETICHE

– Divisioni VI - VII e VIII - Via Molise, 2 - 00187 Roma - tel. 06 47052859 - fax 06 47887802

Ufficio nazionale minerario per gli idrocarburi e le georisorse

– Divisioni I - Via Molise, 2 - 00187 Roma - tel. 06 47052698 - fax 06 47052742

– Divisione II - Via Zamboni, 1 - 40125 Bologna - tel. 051 234326 - fax 051 228927

– Divisione III - Via Benedetto Croce, 40 - 00142 Roma - tel. 06 5411754 - fax 06 5410696

– Divisione IV - Piazza Giovanni Bovio, 22 - 80133 Napoli - tel. 081 5510049 - fax 081 5519460

– Divisione V - Via Bosio, 15 - 00161 Roma

DIREZIONE GENERALE PER LA SICUREZZA DELL'APPROVVIGIONAMENTO E LE INFRASTRUTTURE ENERGETICHE

Via Molise, 2 - 00187 Roma - tel. 06 47052796 - fax 06 47052036

ATTIVITÀ DI RICERCA E COLTIVAZIONE DI IDROCARBURI IN TERRA

PERMESSI DI RICERCA

ISTANZE DI RIDUZIONE DELL'AREA

NUMERO DI PUBBLICAZIONE: 85.

Istanza per la riduzione volontaria dell'area e contestuale istanza di differimento dei termini di perforazione nell'ambito del permesso di ricerca «TERRA DEL SOLE» presentata dalla Società Northsun Italia S.p.A.

Con istanza pervenuta al Ministero dello sviluppo economico il 28 aprile 2011, la Società Northsun Italia S.p.A., titolare del permesso di ricerca ubicato nelle province di Forlì-Cesena e Ravenna, convenzionalmente denominato «TERRA DEL SOLE» (v. Elenco dei permessi di ricerca, n. 693 di riferimento), ha chiesto la riduzione volontaria dell'area del permesso ed il differimento di dei termini di perforazione.

Coordinate geografiche dei vertici:

Vertice	Longitudine W Monte Mario	Latitudine N
a	-0°27',	44°10',
b	-0°25',	44°10',
c	-0°25',	44°09',
d	-0°23',	44°09',
e	-0°23',	44°08',
f	-0°16',	44°08',
g	-0°16',	44°06',
h	-0°27',	44°06',

Superficie: km² 68,97.

Superficie originaria: km² 214,85

Riproduzione del piano topografico del permesso di ricerca ripерimetrato: Tav. n. 2 fuori testo

DECRETI RELATIVI ALLA TITOLARITÀ

NUMERO DI PUBBLICAZIONE: 86.

DECRETO MINISTERIALE 19 aprile 2011

Trasferimento di quota di titolarità del permesso di ricerca «MONTE NEGRO» dalla Società Celtique Energie S.p.A. alla Società Apennine Energy S.r.l.

IL DIRETTORE GENERALE PER LE RISORSE MINERARIE ED ENERGETICHE

Vista la legge 11 gennaio 1957, n. 6 successive modifiche ed integrazioni, recante "Ricerca e coltivazione degli idrocarburi liquidi e gassosi";

Vista la legge 21 luglio 1967, n. 613 e successive modifiche ed integrazioni, recante "Ricerca e coltivazione degli idrocarburi liquidi e gassosi nel mare territoriale e nella piattaforma continentale e modificazioni alla legge 11 gennaio 1957, n. 6 sulla Ricerca e coltivazione degli idrocarburi liquidi e gassosi";

Vista la legge 9 gennaio 1991, n. 9 e successive modifiche ed integrazioni, recante "Norme per l'attuazione del nuovo Piano energetico nazionale: aspetti istituzionali, centrali idroelettriche ed elettrodotti idrocarburi e geotermia, autoproduzione e disposizioni fiscali";

Visto il decreto legislativo 25 novembre 1996, n. 625 recante "Attuazione della direttiva 94/22/CEE, relativa alle condizioni di rilascio e di esercizio delle autorizzazioni alla prospezione, ricerca e coltivazione di idrocarburi;

Visto il decreto del Presidente della Repubblica 18 aprile 1994, n. 484, recante "Disciplina dei procedimenti di conferimento dei permessi di prospezione o ricerca e di concessione di coltivazione di idrocarburi in terraferma e in mare";

Visto il decreto del Presidente della Repubblica 28 novembre 2008, n. 197, recante "Regolamento di organizzazione del Ministero dello sviluppo economico";

Visto il decreto ministeriale 4 marzo 2011 recante "Disciplinare tipo per i permessi di prospezione e di ricerca e per le concessioni di coltivazione di idrocarburi liquidi e gassosi in terraferma, nel mare e nella piattaforma continentale;

Visto il decreto direttoriale 22 marzo 2011 recante "Procedure operative di attuazione del decreto ministeriale 3 marzo 2011 e modalità di svolgimento delle attività di prospezione, ricerca e coltivazione di idrocarburi liquidi e gassosi e dei relativi controlli ai sensi dell'articolo 15, comma 5, del decreto ministeriale 4 marzo 2011";

Visto il D.M. 6 ottobre 2010, con il quale alla Società Celtique Energie S.p.A. è stato accordato per la durata di anni sei, il permesso di ricerca di idrocarburi liquidi e gassosi denominato convenzionalmente «MONTE NEGRO» di 287,70 km², in territorio della provincia di Matera;

Vista l'istanza pervenuta in data 22 dicembre 2010, con la quale la Società Celtique Energie S.p.A. ha chiesto di poter trasferire alla Società Apennine Energy S.r.l. la quota del 50% della titolarità del permesso in questione e la qualifica di rappresentante unico delle contitolari;

Vista la nota ministeriale n. 0001806 del 26 gennaio 2010 con la quale è stato preventivamente autorizzato il predetto trasferimento;

Visto l'atto di cessione mediante scrittura privata, autenticata nelle firme in ultimo in data 23 febbraio 2011 dal Dott. Gianmarco Golia notaio in Colleferro, rep. n. 3357, registrato presso l'Agenzia delle entrate di Velletri al n. 819, Serie IT, in data 25 febbraio 2011;

DECRETA

Art 1

(Titolarietà del permesso)

1.- Ai sensi del combinato disposto dell'art. 18 della legge 21 luglio 1967, n. 613 e dell'art. 11, comma 3, del D.Lgs. 25 novembre 1996, n. 625 a decorrere dal 25 febbraio 2011 la quota del 50% della titolarità del permesso di ricerca di idrocarburi liquidi e gassosi denominato «MONTE NEGRO», in territorio della provincia di Matera è trasferita ed intestata dalla Società CELTIQUE ENERGIE S.p.A. (c.f. n. 01191080777) con sede in Matera, Via XX Settembre, 45 (C.a.p. 75100) alla Società APENNINE ENERGY S.r.l. (c.f. n. 01348720358) con sede legale e uffici in Roma, Via Alberico II, 31 (C.a.p. 00193).

2. - Le quote di partecipazione al permesso sono pertanto così stabilite:

Celtique Energie-S.p.A.: 50%;

Apennine Energy-S.r.l.; 50%.

3. - Rappresentante unica è nominata la Società Celtique Energie S.p.A.

Art. 2

(Obblighi delle permissionarie)

Le Società contitolari sono tenute ad osservare tutti gli obblighi stabiliti con il D.M. 6 ottobre 2010 nelle premesse citate, i quali si intendono qui integralmente trascritti.

Art. 3

(Garanzie)

Il trasferimento di cui al presente decreto non pregiudica gli eventuali diritti dei terzi.

Art. 4

(Pubblicazione e consegna)

1. Il presente decreto è pubblicato nel Bollettino Ufficiale degli Idrocarburi e delle Georisorse e consegnato alla Società Celtique Energie S.p.A. tramite l'Agenzia del Demanio Filiale Basilicata.

2.- Contro il presente provvedimento è ammesso ricorso giurisdizionale avanti al Tribunale Amministrativo Regionale Lazio, sede di Roma, secondo le modalità di cui al D.Lgs. 2 luglio 2010, n. 104, ovvero ricorso Straordinario al Capo dello Stato, ai sensi del Decreto del Presidente della Repubblica 25.11.1971, n. 1199, rispettivamente entro 60 e 120 giorni dalla data della notificazione o della comunicazione dell'atto impugnato o da quando l'interessato ne abbia avuto piena conoscenza.

Roma, 19 aprile 2011

Il Direttore generale: TERLIZZESE

NUMERO DI PUBBLICAZIONE: 87.

DECRETO MINISTERIALE 20 aprile 2011

Decreto di nomina della società ENI S.p.A. a rappresentante unico del permesso di ricerca «CARISIO».

IL DIRETTORE GENERALE PER LE RISORSE MINERARIE ED ENERGETICHE

Vista la legge 11 gennaio 1957, n. 6 e successive modifiche ed integrazioni, recante "Ricerca e coltivazione degli idrocarburi liquidi e gassosi";

Vista la legge 21 luglio 1967, n. 613 e successive modifiche ed integrazioni, recante "Ricerca e coltivazione degli idrocarburi liquidi e gassosi nel mare territoriale e nella piattaforma continentale e modificazioni alla legge 11 gennaio 1957, n. 6 sulla Ricerca e coltivazione degli idrocarburi liquidi e gassosi";

Vista la legge 9 gennaio 1991, n. 9 e successive modifiche ed integrazioni, recante "Norme per l'attuazione del nuovo Piano energetico nazionale: aspetti istituzionali, centrali idroelettriche ed elettrodotti, idrocarburi e geotermia, autoproduzione e disposizioni fiscali";

Visto il decreto del Presidente della Repubblica 18 aprile 1994, n. 484, recante "Disciplina dei procedimenti di conferimento dei permessi di prospezione o ricerca e di concessione di coltivazione di idrocarburi in terraferma e in mare";

Visto il decreto legislativo 25 novembre 1996, n. 625 recante "Attuazione della direttiva 94/22/CEE, relativa alle condizioni di rilascio e di esercizio delle autorizzazioni alla prospezione, ricerca e coltivazione di idrocarburi";

Visto il decreto del Presidente della Repubblica 28 novembre 2008, n. 197, recante "Regolamento di organizzazione del Ministero dello sviluppo economico";

Visto il decreto ministeriale 4 marzo 2011 recante "Disciplinare tipo per i permessi di prospezione e di ricerca e per le concessioni di coltivazione di idrocarburi liquidi e gassosi in terraferma, nel mare e nel piattaforma continentale;

Visto il decreto direttoriale 22 marzo 2011 recante "Procedure operative di attuazione del decreto ministeriale 3 marzo 2011 e modalità di svolgimento delle attività di prospezione, ricerca e coltivazione di idrocarburi liquidi e gassosi e dei relativi controlli ai sensi dell'articolo 15, comma 5, del decreto ministeriale 4 marzo 2011";

Visto il D.M. 18 maggio 2006, con il quale alle Società BG Gas International B.V.-Filiale italiana e Costruzione Condotte-S.r.l., con quote rispettivamente del 95% e 5%, rappresentate dalla prima, è stato accordato per la durata di anni sei, il permesso di ricerca di idrocarburi liquidi e gassosi denominato «CARISIO» in territorio delle provincie di Vercelli, Biella e Novara;

Visti i DD.MM. 28 febbraio 2008 e 27 marzo 2009, con i quali la titolarità del permesso in parola è stata intestata, in ultimo, alle Società Petroceltic Elsa S.r.l., ENI S.p.A. e Costruzione Condotte S.r.l., con quote rispettivamente del 47,5%, 47,5% e 5%, rappresentate dalla prima;

Visto il D.M. 28 settembre 2009, con il quale a decorrere dal 25 giugno 2009, la quota del 47,5% della titolarità del permesso di ricerca in parola è stato intestato alla Società Petroceltic Italia S.r.l., a seguito del cambio di denominazione sociale della Società Petroceltic Elsa S.r.l.;

Vista l'istanza in data 24 marzo 2011, sottoscritta dalle contitolari, con la quale la Società Petroceltic Italia-S.r.l. chiede il trasferimento delle funzioni di Rappresentante Unico, a decorrere dal 1° aprile 2011, nel permesso di ricerca in questione alla Società ENI-S.p.A.;

D E C R E T A:

Art. 1.

(Nomina Rappresentante Unico)

Ai sensi dell'art. 18, della legge n. 613 del 21 luglio 1967, a decorrere dal 1° aprile 2011, le funzioni di Rappresentante Unico delle contitolari del permesso di ricerca «CARISIO» in territorio di Vercelli, Biella e Novara vengono trasferite dalla Società PETROCELTIC ITALIA S.r.l., (c.f. 08662141004), con sede legale in Roma, Via Paola n. 24, (C.a.p. 00186) alla Società ENI-S.p.A. (c.f. n. 00484960588) con sede legale in Roma, Piazzale E. Mattei, 1 (C.a.p. 00144), Direzione ed uffici in San Donato Milanese, Via Emilia, 1 (C.a.p. 20097).

Art. 2

(Obblighi)

Le Società contitolari sono tenute ad osservare tutti gli obblighi stabiliti dal D.M. 18 maggio 2006 nelle premesse citato, il quale si intende qui integralmente trascritto.

Art. 3

(Pubblicazione e consegna)

1. Il presente decreto è pubblicato nel Bollettino Ufficiale degli Idrocarburi e delle Georisorse e consegnato alla Società ENI-S.p.A. tramite l'Agenzia del Demanio Filiale Piemonte.

2. Contro il presente provvedimento è ammesso ricorso giurisdizionale avanti al Tribunale Amministrativo Regionale Lazio, sede di Roma, secondo le modalità di cui al D. Lgs. 2 luglio 2010, n. 104, ovvero ricorso Straordinario al Capo dello Stato, ai sensi del Decreto del Presidente della Repubblica 24.11.1971, n. 1199, rispettivamente entro 60 e 120 giorni dalla data della notificazione o della comunicazione dell'atto impugnato o da quando l'interessato ne abbia avuto piena conoscenza.

Roma, 20 aprile 2011

Il Direttore generale: TERLIZZESE

NUMERO DI PUBBLICAZIONE: 88.

DECRETO MINISTERIALE 28 aprile 2011

Trasferimento di quota di titolarità del permesso di ricerca «TORRENTE ALVO» dalla Società Celtique Energie S.p.A. alla Società Apennine Energy S.r.l.

IL DIRETTORE GENERALE PER LE RISORSE MINERARIE ED ENERGETICHE

Vista la legge 11 gennaio 1957, n. 6. e successive modifiche ed integrazioni, recante "Ricerca e coltivazione degli idrocarburi liquidi e gassosi";

Vista la legge 21 luglio 1967, n. 613 e successive modifiche ed integrazioni, recante "Ricerca e coltivazione degli idrocarburi liquidi e gassosi nel mare territoriale e nella piattaforma continentale e modificazioni alla legge 11 gennaio 1957, n. 6 sulla Ricerca e coltivazione degli idrocarburi liquidi e gassosi";

Vista la legge 9 gennaio 1991, n. 9 e successive modifiche ed integrazioni, recante "Norme per l'attuazione del nuovo Piano energetico nazionale: aspetti istituzionali, centrali idroelettriche ed elettrodotti, idrocarburi e geotermia, autoproduzione e disposizioni fiscali";

Visto il decreto legislativo 25 novembre 1996, n. 625 recante "Attuazione della direttiva 94/22/CEE, relativa alle condizioni di rilascio e di esercizio delle autorizzazioni alla prospezione, ricerca e coltivazione di idrocarburi";

Visto il decreto del Presidente della Repubblica 18 aprile 1994, n. 484, recante "Disciplina dei procedimenti di conferimento dei permessi di prospezione o ricerca e di concessione di coltivazione di idrocarburi in terraferma e in mare";

Visto il decreto del Presidente della Repubblica 28 novembre 2008, n. 197, recante "Regolamento di organizzazione del Ministero dello sviluppo economico";

Visto il decreto ministeriale 4 marzo 2011 recante "Disciplinare tipo per i permessi di prospezione e di ricerca e per le concessioni di coltivazione di idrocarburi liquidi e gassosi in terraferma, nel mare e nel piattaforma continentale;

Visto il decreto direttoriale 22 marzo 2011 recante "Procedure operative di attuazione del decreto ministeriale 3 marzo 2011 e modalità di svolgimento delle attività di prospezione, ricerca e coltivazione di idrocarburi liquidi e gassosi e dei relativi controlli ai sensi dell'articolo 15, comma 5, del decreto ministeriale 4 marzo 2011";

Visto il D.M. 21 ottobre 2010, con il quale alla Società Celtique Energie-S.p.A. è stato accordato per la durata di anni sei, il permesso di ricerca di idrocarburi liquidi e gassosi denominato convenzionalmente «TORRENTE ALVO» di 84,34 km², in territorio della provincia di Potenza;

Vista l'istanza pervenuta in data 22 dicembre 2010, con la quale la Società Celtique Energie-S.p.A. ha chiesto di poter trasferire alla Società Apennine Energy-S.r.l. la quota del 50% della titolarità del permesso in questione e la qualifica di rappresentante unico delle contitolari;

Vista la nota ministeriale n. 0001807 del 26 gennaio 2010 con la quale è stato preventivamente autorizzato il predetto trasferimento;

Visto l'atto di cessione mediante scrittura privata, autenticata nelle firme in ultimo in data 23 febbraio 2011 dal Dott. Gianmarco Golia notaio in Colleferro, rep. n. 3358, registrato presso l'Agenzia delle entrate di Velletri al n. 820, Serie 1T, in data 25 febbraio 2011;

D E C R E T A

Art. 1
(Titolarietà del permesso)

1.- Ai sensi del combinato disposto dell'art. 18 della legge 21 luglio 1967, n. 613 e dell'art. 11, comma 3, del D.Lgs. 25 novembre 1996, n. 625 a decorrere dal 25 febbraio 2011 la quota del 50% della titolarità del permesso di ricerca di idrocarburi liquidi e gassosi denominato «TORRENTE ALVO», in territorio della provincia di Potenza è trasferita ed intestata dalla Società CELTIQUE ENERGIE-S.p.A. (c.f. n. 01191080777) con sede in Matera, Via XX

Settembre, 45 (C.a.p. 75100) alla Società APENNINE ENERGY S.r.l. (c.f. n. 01348720358) con sede legale e uffici in Roma, Via Alberico II, 31 (C.a.p. 00193).

2. - Le quote di partecipazione al permesso sono pertanto così stabilite:

Celtique Energie-S.p.A.: 50%;

Apennine Energy-S.r.l.: 50%.

3. - Rappresentante unica è nominata la Società Celtique Energie-S.p.A.

Art. 2

(Obblighi delle permissionarie)

Le Società contitolari sono tenute ad osservare tutti gli obblighi stabiliti con il D.M. 21 ottobre 2010 nelle premesse citate, i quali si intendono qui integralmente trascritti.

Art. 3

(Garanzie)

Il trasferimento di cui al presente decreto non pregiudica gli eventuali diritti dei terzi.

Art. 4

(Pubblicazione e consegna)

1. Il presente decreto è pubblicato nel Bollettino Ufficiale degli Idrocarburi e delle Georisorse e consegnato alla Società Celtique Energie-S.p.A. tramite l'Agenzia del Demanio Filiale Basilicata.

2.- Contro il presente provvedimento è ammesso ricorso giurisdizionale avanti al Tribunale Amministrativo Regionale Lazio, sede di Roma, secondo le modalità di cui al D.Lgs. 2 luglio 2010, n. 104, ovvero ricorso Straordinario al Capo dello Stato, ai sensi del Decreto del Presidente della Repubblica 25.11.1971, n. 1199, rispettivamente entro 60 e 120 giorni dalla data della notificazione o della comunicazione dell'atto impugnato o da quando l'interessato ne abbia avuto piena conoscenza.

Roma, 28 aprile 2011

Il Direttore generale: TERLIZZESE

DECRETI DI RETTIFICA

NUMERO DI PUBBLICAZIONE: 89.

DECRETO MINISTERIALE 15 aprile 2011

Rettifica al D.M. 29 novembre 2010 relativo al trasferimento di quota di titolarità del permesso di ricerca «CARITÀ» dalla Società Celtique Energie S.p.A. alla Società Apennine Energy S.r.l.

IL DIRETTORE GENERALE PER LE RISORSE MINERARIE ED ENERGETICHE

Vista la legge 11 gennaio 1957, n. 6 e successive modifiche ed integrazioni, recante "Ricerca e coltivazione degli idrocarburi liquidi e gassosi";

Vista la legge 21 luglio 1967, n. 613 e successive modifiche ed integrazioni, recante "Ricerca e coltivazione degli idrocarburi liquidi e gassosi nel mare territoriale e nella piattaforma continentale e modificazioni alla legge 11 gennaio 1957, n. 6 sulla Ricerca e coltivazione degli idrocarburi liquidi e gassosi";

Vista la legge 9 gennaio 1991, n. 9 e successive modifiche ed integrazioni, recante "Norme per l'attuazione del nuovo Piano energetico nazionale: aspetti istituzionali, centrali idroelettriche ed elettrodotti, idrocarburi e geotermia, autoproduzione e disposizioni fiscali";

Visto il decreto del Presidente della Repubblica 18 aprile 1994, n. 484, recante "Disciplina dei procedimenti di conferimento dei permessi di prospezione o ricerca e di concessione di coltivazione di idrocarburi in terraferma e in mare";

Visto il decreto legislativo 25 novembre 1996, n. 625 e successive modifiche ed integrazioni, recante "Attuazione della direttiva 94/22/CEE, relativa alle condizioni di rilascio e di esercizio delle autorizzazioni alla prospezione, ricerca e coltivazione di idrocarburi";

Visto il decreto del Presidente della Repubblica 28 novembre 2008, n. 197, recante il "Regolamento di organizzazione del Ministero dello sviluppo economico";

Visto il decreto ministeriale 4 marzo 2011 recante "Disciplinare tipo per i permessi di prospezione e di ricerca e per le concessioni di coltivazione di idrocarburi liquidi e gassosi in terraferma, nel mare e nel piattaforma continentale;

Visto il decreto direttoriale 22 marzo 2011 recante "Procedure operative di attuazione del decreto ministeriale 3 marzo 2011 e modalità di svolgimento delle attività di prospezione, ricerca e coltivazione di idrocarburi liquidi e gassosi e dei relativi controlli ai sensi dell'articolo 15, comma 5, del decreto ministeriale 4 marzo 2011";

Visto il D.M. 9 luglio 2010 con il quale alla Società Celtique Energie S.p.A. è stato accordato, per la durata di anni sei, il permesso di ricerca di idrocarburi liquidi e gassosi denominato convenzionalmente «CARITA'» di 529,75 km², in territorio della provincia di Treviso;

Visto il D.M. 29 novembre 2010 con il quale la titolarità del permesso in questione è stata intestata alle Società Celtique Energie S.p.A. e Apennine Energy Srl con quote paritetiche;

Considerato che nella stesura del sopra citato decreto si è incorso in un errore materiale nell'art. 1 nell'indicare la data di decorrenza della cessione quote;

Ritenuto di dover provvedere alla rettifica del provvedimento in parola;

D E C R E T A:

Art. 1.
(Rettifica)

1. L'art. 1 (Titolarietà del permesso) è così modificato:

"1. Ai sensi del combinato disposto dell'art. 18 della legge 21 luglio 1967, n. 613 e dell'art. 11, comma 3, del D.Lgs. 25 novembre 1996, n. 625 a decorrere dal 28 ottobre 2010 la quota del 50% della titolarità del permesso di ricerca di idrocarburi liquidi e gassosi denominato «CARITA'», in territorio della provincia di Treviso è trasferita ed intestata dalla Società CELTIQUE ENERGIE-S.p.A. (c.f. n. 01191080777) con sede in Matera, Via XX Settembre, 45 (C.a.p. 75100) alla Società APENNINE ENERGY S.r.l. (c.f. n. 01348720358) con sede legale in Roma, Via Alberico II, 31 (C.a.p. 00193)".

Art.2
(Pubblicazione e consegna)

1. Il presente decreto è pubblicato nel Bollettino Ufficiale degli Idrocarburi e delle Georisorse e consegnato alla Società Apennine Energy S.r.l. tramite l'Agenzia del Demanio Filiale Veneto.

2. Contro il presente provvedimento è ammesso ricorso giurisdizionale avanti al Tribunale Amministrativo Regionale Lazio, sede di Roma, secondo le modalità di cui alla legge 6 dicembre 1971, n. 1034, ovvero ricorso Straordinario al Capo dello Stato, ai sensi del Decreto del Presidente della Repubblica 24.11.1971, n. 1199, rispettivamente entro 60 e 120 giorni dalla data della notificazione o della comunicazione dell'atto impugnato o da quando l'interessato ne abbia avuto piena conoscenza.

Roma, 15 aprile 2011

Il Direttore generale: TERLIZZESE

CONCESSIONI DI COLTIVAZIONE

DECRETI RELATIVI ALLA VIGENZA

NUMERO DI PUBBLICAZIONE: 90.

DECRETO MINISTERIALE 27 aprile 2011

Proroga della concessione di coltivazione «SALGASTRI» della Società Lazzi Gas S.r.l.

IL DIRETTORE GENERALE PER LE RISORSE MINERARIE ED ENERGETICHE

Vista la legge 11 gennaio 1957, n. 6 e successive modifiche ed integrazioni, recante "Ricerca e coltivazione degli idrocarburi liquidi e gassosi";

Vista la legge 21 luglio 1967, n. 613 e successive modifiche ed integrazioni, recante "Ricerca e coltivazione degli idrocarburi liquidi e gassosi nel mare territoriale e nella piattaforma continentale e modificazioni alla legge 11 gennaio 1957, n. 6 sulla Ricerca e coltivazione degli idrocarburi liquidi e gassosi";

Vista la legge 8 agosto 1985, n. 431 e successive modifiche ed integrazioni, recante "Disposizioni urgenti per la tutela delle zone di particolare interesse ambientale";

Vista la legge 8 luglio 1986, n. 349 e successive modifiche ed integrazioni, recante "Istituzione del Ministero dell'ambiente e norme in materia di danno ambientale";

Vista la legge 9 gennaio 1991, n. 9 e successive modifiche ed integrazioni, recante "Norme per l'attuazione del nuovo Piano energetico nazionale: aspetti istituzionali, centrali idroelettriche ed elettrodotti, idrocarburi e geotermia, autoproduzione e disposizioni fiscali";

Vista la legge 6 dicembre 1991, n. 394 e successive modifiche ed integrazioni, recante "Legge quadro sulle aree protette";

Visto il decreto del Presidente della Repubblica 18 aprile 1994, n. 484, recante "Disciplina dei procedimenti di conferimento dei permessi di prospezione o ricerca e di concessione di coltivazione di idrocarburi in terraferma e in mare";

Visto il decreto legislativo 25 novembre 1996, n. 624 e successive modifiche ed integrazioni, recante "Attuazione della direttiva 92/91/CEE relativa alla sicurezza e salute dei lavoratori nelle industrie estrattive per trivellazione e della direttiva 92/104/CEE relativa alla sicurezza e salute dei lavoratori nelle industrie estrattive a cielo aperto e sotterranee";

Visto il decreto legislativo 25 novembre 1996, n. 625 e successive modifiche ed integrazioni, recante "Attuazione della direttiva 94/22/CEE, relativa alle condizioni di rilascio e di esercizio delle autorizzazioni alla prospezione, ricerca e coltivazione di idrocarburi";

Visto il decreto legislativo 29 ottobre 1999, n. 490 e successive modifiche ed integrazioni, recante "Testo unico delle disposizioni legislative in materia di beni culturali e ambientali, a norma dell'articolo 1 della L. 8 ottobre 1997, n. 352";

Visto il decreto legislativo 3 aprile 2006, n. 152 e successive modifiche ed integrazioni, recante "norme in materia ambientale";

Visto il decreto del Presidente della Repubblica 28 novembre 2008, n. 197, recante il "Regolamento di organizzazione del Ministero dello sviluppo economico";

Visto il D.M. 4 marzo 2011 recante "Disciplinare tipo per i permessi di prospezione e di ricerca e per le concessioni di coltivazione di idrocarburi liquidi e gassosi in terraferma, nel mare e nella piattaforma continentale";

Visto il D.D. 22 marzo 2011 recante "Procedure operative di attuazione del Decreto Ministeriale 4 marzo 2011 e modalità di svolgimento delle attività di prospezione, ricerca e coltivazione di idrocarburi liquidi e gassosi e dei relativi controlli ai sensi dell'articolo 15, comma 5 del Decreto Ministeriale 4 marzo 2011";

Visto il D.M. 24 ottobre 1938 con il quale è stata accordata alla Ditta Fratelli Lazzi, per la durata di anni trenta, la concessione di coltivazione di idrocarburi liquidi e gassosi denominata "SALGASTRI", dell'estensione di ha 51, ubicata in provincia di Bologna;

Visto il D.M. 8 ottobre 1943 con il quale l'area della concessione "SALGASTRI" è stata ampliata da ha 51 a ha 2317;

Visti i DD.MM. 23 ottobre 1961 e 31 luglio 1962 con i quali l'area della concessione "SALGASTRI" è stata ridotta a Km² 11,45;

Visti i DD.MM. 5 dicembre 1968 e 1 aprile 1994 con i quali la concessione è stata prorogata fino al 24 ottobre 2003 e intestata alla Società LAZZI GAS S.r.l.;

Visto il D.M. 11 settembre 2006 con il quale la concessione è stata prorogata fino al 24 ottobre 2008;

Viste l'istanza in data 20 ottobre 2008 con la quale la Società LAZZI GAS S.r.l. ha chiesto la proroga quinquennale della concessione "SALGASTRI" fino al 24 ottobre 2013 e la successiva nota integrativa in data 9 ottobre 2009;

Vista la relazione prot. n. 03635 del 25 maggio 2009 della Div. II - Sezione U.N.M.I.G. di Bologna con la quale è stato espresso parere favorevole alla proroga quinquennale della concessione "SALGASTRI";

Vista la nota ministeriale datata 4 novembre 2009 prot. n. 0123403 con la quale, è stata chiesta l'intesa alla Regione Emilia Romagna, ai sensi del D.lgs. 31 marzo 1998 n° 112 ed in conformità all'accordo procedimentale sancito dalla conferenza Stato-Regione in data 24 aprile 2001;

Vista la delibera della Regione Emilia Romagna N. 174/2011 del 14 febbraio 2011, con la quale la Giunta Regionale della Regione Emilia Romagna ha espresso l'intesa favorevole alla proroga della concessione con alcune prescrizioni;

Vista la relazione prot. n. 0007259 del 6 aprile 2011 della Div. I° - Direzione UNMIG - favorevole al rilascio della proroga quinquennale;

Visto il programma lavori relativo al nuovo periodo di vigenza, che prevede :

- la prosecuzione della produzione con interventi di manutenzione ai pozzi ed agli impianti,
- la perforazione di due nuovi pozzi, messa in produzione e relativo collegamento mediante condotta.

Considerato che la proroga è giustificata dalla prosecuzione delle attività di coltivazione in atto e che la Società ha adempiuto agli obblighi derivanti dalla concessione medesima "SALGASTRI";

Considerato che non ricorrono gli estremi di cui all'art. 18, comma 1, del D.P.R. 484/1994 per l'acquisizione del parere del Comitato Tecnico per gli idrocarburi e la geotermia, ora Commissione per gli idrocarburi e le risorse minerarie;

Ritenuto che il programma lavori previsto nella citata istanza di proroga è idoneo anche al fine di valorizzare le risorse nazionali di idrocarburi.

D E C R E T A:

Art. 1. (Proroga della concessione)

Ai sensi del combinato disposto dell'art. 9 della legge 9 gennaio 1991, n. 9 e dell'art. 13, comma 1, del decreto legislativo 25 novembre 1996 n. 625, la concessione di coltivazione di idrocarburi liquidi e gassosi denominata "SALGASTRI" dell'estensione di Km² 11,45 sita in territorio della provincia di Bologna di cui è titolare la Società LAZZI GAS S.r.l. (C.F. e Part. IVA 00439240482) con sede a Firenze, Via Mercadante n. 2/B (CAP 50144) è prorogata per anni cinque fino al 24 ottobre 2013.

Art. 2 (Programma lavori)

1. E' approvato il programma dei lavori che prevede:
 - la prosecuzione della produzione con interventi di manutenzione ai pozzi ed agli impianti,
 - la perforazione di due nuovi pozzi di sviluppo, messa in produzione e relativo collegamento mediante condotta, previa eventuale verifica di compatibilità ambientale.
2. Nessuna variazione può essere apportata al programma dei lavori approvato con il presente decreto senza la preventiva autorizzazione di questa Amministrazione e previa eventuale verifica di compatibilità ambientale.

Art. 3 (Obblighi e prescrizioni)

La Società concessionaria è tenuta a:

a) ad osservare, oltre agli obblighi stabiliti con i DD.MM. nelle premesse citati, ed a tutte le condizioni e prescrizioni contenute nel D.D. 22 marzo 2011 nelle premesse citato, nonché al rispetto delle norme sulla sicurezza e salute dei luoghi di lavoro, in particolare da quanto stabilito nel D.P.R. 9 aprile 1958, n. 128 e dal Decreto legislativo 25 novembre 1996, n. 624,

b) ad osservare le eventuali prescrizioni che potranno essere impartite dalla Direzione generale per le risorse minerarie ed energetiche - Ufficio nazionale minerario per gli idrocarburi e georisorse (U.N.M.I.G.) Div. I - o dalla competente Div. II - Sezione U.N.M.I.G. di Bologna nonché dalle altre Amministrazioni interessate a tutela di pubblici interessi,

c) ad osservare le prescrizioni e le raccomandazioni prescritte nell'intesa Stato-Regione della Regione Emilia Romagna di cui alla citata delibera N. 174/2011 del 14 febbraio 2011 che fa parte integrante del presente decreto,

d) in caso di perforazione di nuovi pozzi o di modifiche impiantistiche a presentare apposita istanza corredata di adeguata documentazione tecnica presso i competenti organi regionali, ai fini della verifica di compatibilità ambientale,

e) a provvedere alla adeguata programmazione delle chiusure minerarie dei pozzi a fine vita produttiva dei pozzi stessi.

Art. 4
(Canoni)

La Società titolare della concessione è tenuta a corrispondere allo Stato il canone annuo anticipato ai sensi dell'art. 18 del D. Lgs. 25 novembre 1996, n. 625, aggiornato secondo l'indice ISTAT per gli anni seguenti.

Art. 5
(Pubblicazione e consegna)

1. Il presente decreto è pubblicato nel Bollettino Ufficiale degli Idrocarburi e delle Georisorse e consegnato alla Società richiedente tramite l'Agenzia del Demanio Filiale Emilia-Romagna;

2. Contro il presente provvedimento è ammesso ricorso giurisdizionale avanti al Tribunale Amministrativo Regionale Lazio, sede di Roma, secondo le modalità di cui alla D.Lgs. 2 luglio 2010, n. 104, ovvero ricorso Straordinario al Capo dello Stato, ai sensi del Decreto del Presidente della Repubblica 24.11.1971, n. 1199, rispettivamente entro 60 e 120 giorni dalla data della notificazione o della comunicazione dell'atto impugnato o da quando l'interessato ne abbia avuto piena conoscenza.

Roma, 27 aprile 2011

Il Direttore generale: TERLIZZESE

ATTIVITÀ DI RICERCA E COLTIVAZIONE DI IDROCARBURI IN MARE

ISTANZE DI PERMESSI DI RICERCA

ISTANZE DI RIPERIMETRAZIONE

NUMERO DI PUBBLICAZIONE: 91.

Istanza di ripermimetrazione dell'istanza di permesso di ricerca «d149D.R.-NP» presentata dalla Società Northern Petroleum (UK) Ltd.
(estratto).

Richiedente: Società Northern Petroleum (UK) Ltd. - Roma, Viale Trastevere, 249 (C.a.p. 00153)

Data di presentazione dell'istanza: 11 marzo 2011.

Denominazione convenzionale del permesso richiesto: «d149D.R.-.NP».

Ubicazione e delimitazione del permesso richiesto:

- Sottofondo marino: Mare Adriatico (Zona D e Zona F).

- Foglio della Carta nautica delle coste d'Italia alla scala 1: 250.000 (I.I.M.): 921.

- Coordinate geografiche dei vertici

Vertice	Longitudine E Greenwich	Latitudine N
a	17°32',	41°07',
b	17°48',	41°07',
c	17°48',	41°05',
d	17°51',	41°05',
e	17°51',	40°59',
f	17°57',	40°59',
g	17°57',	40°56',
h	17°54',	40°56',
i	17°54',	40°57',
l	17°53',	40°57',
m	17°53',	40°58',
n	17°50',	40°58',
o	17°50',	40°59',
p	17°48',	40°59',
q	17°48',	41°00',
r	17°44',	41°00',
s	17°44',	41°01',
t	17°42',	41°01',
u	17°42',	41°02',
v	17°40',	41°02',
z	17°40',	41°03',
a'	17°38',	41°03',
b'	17°38',	41°04',
c'	17°36',	41°04',
d'	17°36',	41°05',
e'	17°34',	41°05',
f'	17°34',	41°06',
g'	17°32',	41°06',

Superficie richiesta: km² 264,40.

Superficie originaria, prima dell'adeguamento al D.lgs. 128/2010: km² 735,70

Riproduzione del piano topografico della concessione riperimetrata: Tav. n. 2 fuori testo

CONCESSIONI DI COLTIVAZIONE

DECRETI RELATIVI ALLA VIGENZA

NUMERO DI PUBBLICAZIONE: 92.

DECRETO MINISTERIALE 5 aprile 2011

Proroga della concessione di coltivazione «B.C 13.AS» della ENI S.p.A.

IL DIRETTORE GENERALE PER LE RISORSE MINERARIE ED ENERGETICHE

Vista la legge 11 gennaio 1957, n. 6 e successive modifiche ed integrazioni, recante "Ricerca e coltivazione degli idrocarburi liquidi e gassosi";

Vista la legge 14 luglio 1965, n. 963 e successive modifiche ed integrazioni, recante "Disciplina della pesca marittima"

Vista la legge 21 luglio 1967, n. 613 e successive modifiche ed integrazioni, recante "Ricerca e coltivazione degli idrocarburi liquidi e gassosi nel mare territoriale e nella piattaforma continentale e modificazioni alla legge 11 gennaio 1957, n. 6 sulla Ricerca e coltivazione degli idrocarburi liquidi e gassosi";

Visto il D.P.R. 24 maggio 1979, n. 886, recante "Integrazione ed adeguamento delle norme di polizia delle miniere e delle cave, contenute nel D.P.R. 9 aprile 1959, n. 128, al fine di regolare le attività di prospezione, di ricerca e di coltivazione degli idrocarburi nel mare territoriale e nella piattaforma continentale";

Visto il D.M. 20 maggio 1982, recante "Norme di esecuzione del decreto del Presidente della Repubblica 24 maggio 1979, n. 886, concernente le attività di prospezione, ricerca e coltivazione di idrocarburi nel mare";

Vista la legge 8 agosto 1985, n. 431 e successive modifiche ed integrazioni, recante "Disposizioni urgenti per la tutela delle zone di particolare interesse ambientale";

Vista la legge 8 luglio 1986, n. 349 e successive modifiche ed integrazioni, recante "Istituzione del Ministero dell'ambiente e norme in materia di danno ambientale";

Vista la legge 9 gennaio 1991, n. 9 e successive modifiche ed integrazioni, recante "Norme per l'attuazione del nuovo Piano energetico nazionale: aspetti istituzionali, centrali idroelettriche ed elettrodotti, idrocarburi e geotermia, autoproduzione e disposizioni fiscali";

Visto il D.M. 6 agosto 1991, di "Approvazione del nuovo disciplinare tipo per i permessi di prospezione e ricerca e per le concessioni di coltivazione di idrocarburi liquidi e gassosi";

Vista la legge 6 dicembre 1991, n. 394 e successive modifiche ed integrazioni, recante "Legge quadro sulle aree protette";

Visto il decreto del Presidente della Repubblica 18 aprile 1994, n. 484, recante "Disciplina dei procedimenti di conferimento dei permessi di prospezione o ricerca e di concessione di coltivazione di idrocarburi in terraferma e in mare";

Visto il decreto legislativo 25 novembre 1996, n. 624 e successive modifiche ed integrazioni, recante "Attuazione della direttiva 92/91/CEE relativa alla sicurezza e salute dei lavoratori nelle industrie estrattive per trivellazione e della direttiva 92/104/CEE relativa alla sicurezza e salute dei lavoratori nelle industrie estrattive a cielo aperto e sotterranee";

Visto il decreto legislativo 25 novembre 1996, n. 625 e successive modifiche ed integrazioni, recante "Attuazione della direttiva 94/22/CEE, relativa alle condizioni di rilascio e di esercizio delle autorizzazioni alla prospezione, ricerca e coltivazione di idrocarburi";

Visto il decreto legislativo 29 ottobre 1999, n. 490 e successive modifiche ed integrazioni, recante "Testo unico delle disposizioni legislative in materia di beni culturali e ambientali, a norma dell'articolo 1 della L. 8 ottobre 1997, n. 352";

Vista la legge 20 agosto 2004, n. 239 e successive modifiche ed integrazioni, recante "Riordino del settore energetico, nonché delega al governo per il riassetto delle disposizioni vigenti in materia di energia";

Visto il decreto legislativo 3 aprile 2006, n. 152 e successive modifiche ed integrazioni, recante "Norme in materia ambientale";

Visto il decreto del Presidente della Repubblica 28 novembre 2008, n. 197, recante il "Regolamento di organizzazione del Ministero dello sviluppo economico";

Visto il D.M. 26 aprile 2010 recante "Approvazione disciplinare tipo per i permessi di prospezione e ricerca e per le concessioni di coltivazione di idrocarburi liquidi e gassosi nel mare territoriale e nella piattaforma continentale";

Visto il D.M. 13 settembre 1982 con il quale la concessione di coltivazione di idrocarburi liquidi e gassosi "B.C13.AS", ubicata nel Mare Adriatico, nell'ambito della zona "A", è stata accordata, per la durata di anni trenta, a decorrere dal 27 maggio 1980, alle Società Agip S.p.A. e Shell Italiana-S.p.A con quote rispettivamente del 51% e 49%, rappresentate dalla prima;

Visto il D.M. 12 febbraio 2004, con il quale la concessione è stata intestata, in ultimo, alle Società ENI S.p.A. (51%, r.u.) ed EDISON S.p.A (49%);

Visto il D.M. 13 giugno 2001 con il quale è stata accordata la proroga quinquennale della concessione fino al 3 dicembre 2010;

Visto il D.M. 3 marzo 2000 con il quale è stata approvata la realizzazione di un nuovo programma di sviluppo e ricerca nella concessione;

Visto il Decreto del Ministero dell'Ambiente prot. DEC/VIA/4470 del 7 febbraio 2000 con il quale è stato espresso giudizio positivo circa la compatibilità ambientale del progetto concernente la coltivazione di idrocarburi da effettuare nella concessione "B.C13.AS" per la installazione delle piattaforme "Clara Nord2" e "Clara Est" destinate allo sviluppo e messa in produzione delle riserve stimate e producibili in 29 anni;

Vista l'istanza in data 29 maggio 2009, successivamente integrata in data 25 novembre 2010, con la quale è stata chiesta la proroga decennale della concessione;

Visto il programma dei lavori relativo al nuovo periodo di vigenza;

Visto i rapporti n. 0081029 del 10 luglio 2009 e n 24893 del 27 dicembre 2010 con il quale l'Ingegnere Capo della Sezione U.N.M.I.G. di Roma ha espresso parere favorevole all'accoglimento dell'istanza di proroga;

Vista la nota n. 881 del 14 gennaio 2011 con la quale la Div. I – Direzione UNMIG ha espresso il nulla osta all'accoglimento dell'istanza di proroga;

Considerato che non ricorrono gli estremi di cui all'art. 18, comma 1, del D.P.R. 484/1994 per l'acquisizione del parere del Comitato Tecnico per gli idrocarburi e la geotermia, ora Commissione per gli idrocarburi e le risorse minerarie, in quanto la proroga richiesta è giustificata dalla prosecuzione delle attività di coltivazione in atto;

Preso atto che la Società ha adempiuto agli obblighi derivanti dalla concessione medesima "B.C 13.AS";

Ritenuto che il nuovo programma lavori previsto nella citata istanza di proroga è idoneo anche al fine di valorizzare le risorse nazionali di idrocarburi.

D E C R E T A:

Art. 1. (Proroga della concessione)

Ai sensi del combinato disposto dell'art. 29 della legge 21 luglio 1967, n. 613, dell'art. 9 della legge 9 gennaio 1991, n. 9 e dell'art. 13, comma 1, del decreto legislativo 25 novembre 1996 n. 625, la concessione di coltivazione di idrocarburi liquidi e gassosi contraddistinta dalla sigla "B.C 13.AS", ubicata nel Mare Adriatico, Zona "B", di cui sono titolari la Società ENI S.p.A. (c.f. n. 004849605588) con sede legale in Roma Piazzale Enrico Mattei, 1 ed Uffici in San Donato Milanese, via Emilia n. 1 (C.a.p. 20097) e la Società EDISON S.p.A è prorogata per dieci a decorrere dal 27 maggio 2010 fino al 27 maggio 2020.

Art. 2 (Programma lavori)

1. E' approvato il programma dei lavori che prevede la prosecuzione delle attività di coltivazione mediante l'utilizzo degli impianti e dei pozzi esistenti con la sola esecuzione di interventi di manutenzione ed ottimizzazione degli stessi;

2. Nessuna variazione può essere apportata al programma dei lavori approvato con il presente decreto senza la preventiva autorizzazione di questa Amministrazione previa eventuale verifica di compatibilità ambientale.

Art. 3 (Obblighi e prescrizioni)

La Società concessionaria è tenuta a:

a) osservare le eventuali prescrizioni che potranno essere impartite dalla Direzione generale per le risorse minerarie ed energetiche - Ufficio nazionale minerario per gli idrocarburi e georisorse (U.N.M.I.G.) Div. I - dalla

competente Div. II - Sezione U.N.M.I.G. di Bologna nonché dalle altre Amministrazioni statali interessate a tutela di pubblici interessi in applicazione del terzo comma dell'art. 2 della legge 21 luglio 1967 n. 613; .

b) osservare tutte condizioni e prescrizioni contenute nelle norme nelle premesse citate nonché quelle previste dalla normativa vigente in materia di sicurezza e salute nei luoghi di lavoro, in particolare del D.P.R. 24 maggio 1979, n. 886 e del decreto legislativo 25 novembre 1996, n. 624;

c) osservare le prescrizioni del Codice della navigazione, del relativo Regolamento di esecuzione e le altre norme in materia di navigazione, di tutela dell'ambiente marino, pesca, polizia marittima ed uso del demanio marittimo, del mare territoriale e della piattaforma continentale, nonché le norme internazionali sulla navigazione marittima ed aerea;

d) adottare ogni misura per la protezione dell'ambiente marino da ogni effetto nocivo eventualmente risultante dall'attività di ricerca e coltivazione, le quali sono comunque vietate nelle aree destinate a riserva ai sensi della legge n. 979/1982 nelle premesse citate, salvo espressa autorizzazione da parte delle autorità competenti;

e) osservare le prescrizioni e le istruzioni che le competenti autorità dello Stato ritengano di impartire, nel corso dell'esercizio di volta in volta, a tutela dell'ambiente.

Art. 4
(Canoni)

La Società titolare della concessione è tenuto a corrispondere allo Stato il canone annuo anticipato ai sensi dell'art. 18 del D. Lgs. 25 novembre 1996, n. 625, aggiornato secondo l'indice ISTAT per gli anni seguenti.

Art. 5
(Pubblicazione e consegna)

1. Il presente decreto sarà pubblicato nel Bollettino Ufficiale degli Idrocarburi e delle Georisorse e consegnato alla Società richiedente tramite l'Agenzia del Demanio Filiale Marche;

2. Contro il presente provvedimento è ammesso ricorso giurisdizionale avanti al Tribunale Amministrativo Regionale Lazio, sede di Roma, secondo le modalità di cui alla legge 6 dicembre 1971, n. 1034, ovvero ricorso Straordinario al Capo dello Stato, ai sensi del Decreto del Presidente della Repubblica 24.11.1971, n. 1199, rispettivamente entro 60 e 120 giorni dalla data della notificazione o della comunicazione dell'atto impugnato o da quando l'interessato ne abbia avuto piena conoscenza.

Roma, 5 aprile 2011

Il Direttore generale: TERLIZZESE

GEOTERMIA

*Istanze e titoli conferiti ai sensi del Decreto Legislativo 11 febbraio 2010, n. 22.
I dati riportati sono forniti dal competente ufficio regionale e pubblicati su richiesta dello stesso.*

Regione Toscana

DIREZIONE GENERALE POLITICHE TERRITORIALI AMBIENTALI E PER LA MOBILITÀ

ISTANZE DI PERMESSO DI RICERCA

NUOVE ISTANZE

NUMERO DI PUBBLICAZIONE: 93.

Istanza di permesso di ricerca per risorse geotermiche denominato «BAGNOLO» in territorio delle province di Siena e Grosseto presentato dalla Società Tosco Geo S.r.l.
(estratto).

La Direzione Generale Politiche Territoriali e per la Mobilità della Regione toscana informa che, in applicazione dell'art. 7 del DPR 27 maggio 1991 n. 395 e dell'art. 3 del D.Lgs. 11 febbraio 2010 n. 22, in data 15/03/2011 è stato avviato il procedimento relativo all'istanza di permesso di ricerca per risorse geotermiche denominato "Bagnolo" presentato da Tosco Geo S.r.l. con sede legale in Barberino Val d'Elsa (FI), Via Pisana 47.

Ubicazione e delimitazione del permesso richiesto:
Superficie richiesta: 20,00 Km²
Province: Siena, Grosseto
Comuni: Santa Fiora, Piancastagnaio e Abbadia San Salvatore.
Fogli della carta d'Italia alla scala 1:100.000 (I.G.M.): 129

Coordinate geografiche dei vertici:

Vertice	Longitudine W Monte Mario	Latitudine N
a	0°52'	42°52'
b	0°48'	42°52'
c	0°48'	42°50'
d	0°52'	42°50'

Riproduzione del piano topografico dell'istanza di permesso: Tav. n. 3 fuori testo

NUMERO DI PUBBLICAZIONE: 94.

Istanza di permesso di ricerca per risorse geotermiche denominato «MURLO» in territorio delle province di Siena e Grosseto presentato dalla Società Sorgenia Geothermal S.r.l.
(estratto).

La Direzione Generale Politiche Territoriali, Ambientali e per la Mobilità della Regione Toscana informa che, in applicazione dell'art. 7 del DPR 27 maggio 1991 n. 395 e dell'art. 3 del D.Lgs. 11 febbraio 2010 n. 22, in data 12/01/2011 è stato avviato il procedimento relativo all'istanza di permesso di ricerca per risorse geotermiche denominato "Murlo" presentato da Sorgenia Geothermal S.r.l. con sede legale in Milano, via V. Viviani 12.

Ubicazione e delimitazione del permesso richiesto:
Superficie richiesta: 135,638 Km²
Province: Siena, Grosseto
Comuni: Murlo, Sovicille, Monticiano, Civitella Paganico.
Fogli della carta d'Italia alla scala 1:100.000 (I.G.M.): 120

Coordinate geografiche dei vertici:

Vertice	Longitudine W Monte Mario	Latitudine N
a	1°12'	43°11'
b	1°03'	43°11'
c	1°03'	43°07'
d	1°06'	43°07'
e	1°06'	43°03'
f	1°10'	43°03'
g	1°10'	43°06'
h	1°12'	43°06'

Riproduzione del piano topografico dell'istanza di permesso: Tav. n. 4 fuori testo

NUMERO DI PUBBLICAZIONE: 95.

Istanza di permesso di ricerca per risorse geotermiche denominato «S. CIPRIANO» in territorio delle province di Pisa e Firenze presentato dalla Società Geoenergy S.r.l.
(estratto).

La Direzione Generale Politiche Territoriali, Ambientali e per la Mobilità della Regione Toscana informa che, in applicazione dell'art. 7 del DPR 27 maggio 1991 n. 395 e dell'art.3 del D. Lgs. 11 febbraio 2010 n.22, in data 26/11/2010 è stato avviato il procedimento relativo all'istanza di permesso di ricerca per risorse geotermiche denominato "S. Cipriano" presentato da Geoenergy s.r.l. con sede in Pisa, Loc. Ospedaletto, Via di Capiteta 22.

Ubicazione e delimitazione del permesso richiesto:

Superficie richiesta: 137.4 Km²

Province: Pisa e Firenze

Comuni: Lajatico, Volterra, Montecatini Val di Cecina, Montaione, Gambassi Terme.

Fogli della carta d'Italia alla scala 1:100.000 (I.G.M.): 112

Coordinate geografiche dei vertici:

Vertice	Longitudine W Monte Mario	Latitudine N
a	1°36'	43°30'
b	1°32'	43°30'
c	1°32'	43°27'
d	1°31'	43°27'
e	1°31'	43°26'
f	1°30'	43°26'
g	1°30'	43°24'
h	1°33'	43°24'
i	1°33'	43°23'
l	1°34'	43°23'
m	1°34'	43°22'
n	1°39'	43°22'
o	1°39'	43°23'
p	1°40'	43°23'
q	1°40'	43°27'
r	1°37'	43°27'
s	1°37'	43°29'
t	1°36'	43°29'

Riproduzione del piano topografico dell'istanza di permesso: Tav. n. 5 fuori testo

PERMESSI DI RICERCA

DECRETI DI CONFERIMENTO

NUMERO DI PUBBLICAZIONE: 96.

DECRETO 21 marzo 2011 n.1261

Conferimento del permesso di ricerca per risorse geotermiche denominato «CATABBIO» in territorio della provincia di Grosseto alla Società Exergia Toscana S.r.l.

(Tavola fuori testo n. 6).

IL DIRIGENTE

Vista la Legge Regionale 8 gennaio 2009, n. 1 "Testo unico in materia di organizzazione e ordinamento del personale";

Visto il decreto del Direttore Generale della DG Politiche Territoriali, Ambientali e per la Mobilità n. 5045 del 15/10/2010 con il quale è stata attribuita al sottoscritto la responsabilità dell'Area di Coordinamento "Energia e Cambiamenti Climatici";

Visto il R.D. 29 luglio 1927, n. 1443 "Norme di carattere legislativo per disciplinare la ricerca e la coltivazione delle miniere" e successive modificazioni ed integrazioni;

Visto il Decreto Lgs. 11 febbraio 2010, n. 22 "Riassetto della normativa in materia di ricerca e coltivazione delle risorse geotermiche, a norma dell'articolo 27, comma 28, della legge 23 luglio 2009, n. 99";

Visto il D.P.R. 27 maggio 1991, n. 395 - "Approvazione del Regolamento di attuazione della legge 9 dicembre 1986, n. 896 recante la disciplina della ricerca e della coltivazione delle risorse geotermiche";

Visto il D.P.R. 18 aprile 1994, n. 485 - "Regolamento recante la disciplina dei procedimenti di rilascio di permesso di ricerca e concessione di coltivazione delle risorse geotermiche di interesse nazionale";

Visto l'art. 34 del D.Lgs. 31 marzo 1998 n. 112 con il quale "Le funzioni degli uffici centrali e periferici dello Stato relative ai permessi di ricerca ed alle concessioni di coltivazione di minerali solidi e gas non combustibili sono delegate alle regioni";

Visto il D.P.R. 09 aprile 1959, n. 128 - "Norme di polizia delle miniere e cave";

Visti i DD.Lgs. 09/04/2008, n. 81 e 25/11/1996, n. 624 contenenti norme sulla sicurezza e salute dei lavoratori;

Vista la L.R. 03 novembre 1998, n. 78 - "Testo Unico in materia di cave, torbiere, miniere, recupero di aree escavate e riutilizzo di residui recuperabili";

Vista la delibera della Giunta Regionale n. 727 del 15 luglio 2002 - "Disciplina dei canoni dei permessi di ricerca e concessioni di coltivazione per minerali solidi e gas non combustibili";

Visto il Decreto n. 769 del 07/03/2011 "Rivalutazione canoni minerari per l'anno 2011", nel quale viene fissato in Euro 329.88 il canone annuo per permesso di ricerca per risorse geotermiche per unità di superficie;

Premesso che con nota del 31/03/2010, prot. 90110/L.60.30.10, la Società Exergia Toscana Srl, come individuata nell'allegato 2, parte integrante e sostanziale del presente atto, ha richiesto alla Regione Toscana il rilascio di Permesso di ricerca di risorse geotermiche denominato "Catabbio" che riguarda complessivamente un'area di 50.5 km² nel territorio provinciale di Grosseto nei Comuni di Semproniano, Castell'Azzara, Manciano e Sorano e preso atto del programma dei lavori allegato all'istanza medesima;

Dato atto che la comunicazione dell'avvio del procedimento è stata pubblicata sul BURT n.16 del 21/04/2011;

Visto il Decreto 3454 del 12 luglio 2010 del Settore Valutazione di Impatto Ambientale, con il quale è stato stabilito di escludere dalla procedura di VIA il progetto inerente il permesso di ricerca "Catabbio", presentato dalla Società Exergia Toscana Srl, per la parte relativa alle attività di rilievo geologico strutturale, rilievo VLF, rilievo gravimetrico, rilievo geoelettrico e rilievo geochimico, ed altresì di sottoporre alla procedura di valutazione di impatto ambientale lo stesso progetto per la parte non ricompresa fra le attività sopra menzionate;

Viste inoltre le prescrizioni per l'esecuzione delle attività previste, riportate nel sopra citato decreto del Settore VIA n. 3454 del 12 luglio 2010, che qui si intendono integralmente trascritte;

Dato atto che in data 26 novembre 2010 si è svolta la Conferenza dei Servizi decisoria che ha stabilito che fosse rilasciato alla Società Exergia Toscana Srl il permesso di ricerca "Catabbio", limitatamente al nuovo territorio ripерimetrato, proposto in detta sede, pari a 40.46 Km² e la cui planimetria è allegata al presente atto quale parte integrante e sostanziale (Allegato 1);

Vista la Legge regionale 29/12/2010, n. 66 che approva il bilancio di previsione per l'anno finanziario 2011 e pluriennale 2011/2013;

Vista la deliberazione di Giunta Regionale n. 5 del 10/01/2011 di approvazione del Bilancio gestionale 2011 e pluriennale 2011/2013;

DECRETA

1. Alla Società Exergia Toscana Srl. come individuata nell'allegato 2, parte integrante e sostanziale del presente atto, è accordato il permesso di ricerca per risorse geotermiche denominato "Catabbio" su un'area di 40.46 Km² in territorio provinciale di Grosseto nei Comuni di Semproniano, Castell'Azzara, Manciano e Sorano per la durata di anni QUATTRO a decorrere dalla data del presente decreto.

2. L'area entro la quale il titolare del permesso di ricerca potrà eseguire ricerche è delimitata nell'allegata planimetria dalla poligonale con i vertici identificati dalle lettere A, B, C, D, E, F, planimetria che costituisce parte integrante e sostanziale del presente provvedimento (Allegato1).

3. Le attività del programma di lavori presentato in allegato all'istanza, autorizzate con il presente atto, sono quelle escluse dalla necessità di Valutazione di Impatto Ambientale ai sensi del citato decreto n. 3454 del 12 luglio 2010, che si intende interamente richiamato, anche relativamente alle prescrizioni ivi contenute, che si stabilisce che vengano scrupolosamente rispettate, unitamente alla prescrizione della Soprintendenza per i Beni Archeologici della Toscana espressa durante la conferenza dei servizi del 26/11/2010, nella quale viene prescritto che "le opere di movimento terra siano seguite da archeologi specializzati in grado di eseguire, senza aggravio di spesa per questo Ufficio, documentazione grafica e fotografica da trasmettere a questa Soprintendenza. Nell'eventualità si osservassero situazioni di carattere archeologico e/o paleontologico da tutelare ai sensi di legge, i lavori dovranno essere sospesi e verranno esaminate le soluzioni tecniche più opportune".

4. La Società titolare del permesso di ricerca è tenuta a:

a) prima dell'inizio delle attività, dovrà presentare apposita fidejussione bancaria a favore della Regione Toscana a garanzia delle opere di recupero ambientale (ex art. 3 comma 11 del D.lgs 11.02.2010 n.22 e ai commi 3 e 4 dell'art. 33 della L.R. 78/98) di un importo pari al 10% del costo stimato per le opere di recupero ambientale previste a seguito delle attività previste dal programma dei lavori. Per la determinazione di tale importo, la società dovrà fornire specifica analisi dei costi;

b) dare inizio alle attività di ricerca entro 3 (tre) mesi dalla data del presente decreto;

c) attenersi al programma dei lavori presentato, per la parte autorizzata dal presente atto, di cui al precedente punto 3: successivamente, per il completamento del programma lavori, la società dovrà espletare la procedura di Valutazione di Impatto Ambientale, per la parte individuata dal citato decreto n. 3454 del 12 luglio 2010. Dovrà inoltre essere aggiornata la garanzia fidejussoria di cui al precedente punto a). Il completamento del programma dei lavori sarà autorizzato con specifico atto da emanarsi a cura dell'Area di Coordinamento Energia e Cambiamenti Climatici;

d) attenersi a tutte le disposizioni di legge nonché alle prescrizioni e limitazioni che venissero comunque impartite dall'Autorità Mineraria, ai fini della regolare esecuzione delle attività di ricerca;

e) fornire ai funzionari dell'Autorità Mineraria i mezzi necessari per visitare i luoghi di svolgimento delle operazioni di ricerca e a comunicare i dati statistici e le indicazioni che venissero richieste;

f) corrispondere alla Regione Toscana il canone annuo anticipato, che per l'anno 2011 è stato determinato - con decreto n. 769 del 7 marzo 2011 - in Euro 329.88 per ogni Km² o frazione di Km² compreso nell'area del permesso di ricerca (salvo conguaglio ai sensi della legge 724/1994), pari a complessivi Euro 13.525,08 da versare secondo le modalità riportate nell'Allegato 2 parte integrante e sostanziale del presente atto. I termini di pagamento sono stabiliti entro sessanta giorni a decorrere dalla data di ricevimento del presente decreto.

g) di accertare sul capitolo 45005 del bilancio di previsione per l'esercizio finanziario 2011 la somma di Euro 13.525,08 corrispondente al diritto proporzionale dovuto complessivamente dal titolare del permesso di ricerca, relativamente alla annualità 2011 - 2012 salvo conguaglio ai sensi della legge 724/1994;

h) di dare mandato al Settore Contabilità, trascorso inutilmente la scadenza di pagamento, di provvedere ai sensi dell'art. 24 del regolamento di contabilità regionale al recupero del credito;

i) di partecipare il presente decreto, a cura dell'Area di Coordinamento Energia e Cambiamenti Climatici, alla Società Exergia Toscana Srl., a mezzo raccomandata con avviso di ricevimento;

j) di partecipare copia della lettera di cui al punto precedente al Settore Contabilità - PO Registrazione e Recupero delle Entrate Regionali, con allegato copia dell'avviso di ricevimento sottoscritto dal titolare del permesso di ricerca;

k) di partecipare il presente decreto al Settore Autorità di Vigilanza sulle Attività Minerarie, alla Provincia di Grosseto ed ai Comuni di Semproniano, Castell'Azzara, Manciano e Sorano;

l) il permesso di ricerca è conferito senza pregiudizio dei diritti di terzi.

Il presente atto, soggetto a pubblicazione ai sensi dell'articolo 18, comma 2, lett. a) della L. R. 23/2007, in quanto conclusivo del procedimento amministrativo regionale, è pubblicato integralmente sulla banca dati degli atti amministrativi della Giunta Regionale.

E' escluso dalla pubblicazione integrale l'Allegato 2 ai sensi dell'art.6 comma 2 della L. R. 23/2007 e della Direttiva approvata con DGR 167/2007.

Roma, 21 marzo 2011

Il Dirigente: BERNINI

NUMERO DI PUBBLICAZIONE: 97.

DECRETO 21 marzo 2011 n. 1264

Conferimento del permesso di ricerca per risorse geotermiche denominato «CINIGIANO» in territorio della provincia di Grosseto alla Società Gesto Italia S.r.l.

(Tavola fuori testo n. 7).

IL DIRIGENTE

Vista la Legge Regionale 8 gennaio 2009, n. 1 "Testo unico in materia di organizzazione e ordinamento del personale";

Visto il decreto del Direttore Generale della DG Politiche Territoriali, Ambientali e per la Mobilità n. 5045 del 15/10/2010 con il quale è stata attribuita al sottoscritto la responsabilità dell'Area di Coordinamento "Energia e Cambiamenti Climatici";

Visto il R.D. 29 luglio 1927, n. 1443 "Norme di carattere legislativo per disciplinare la ricerca e la coltivazione delle miniere" e successive modificazioni ed integrazioni;

Visto il Decreto legislativo 11 febbraio 2010, n. 22 "Riassetto della normativa in materia di ricerca e coltivazione delle risorse geotermiche, a norma dell'articolo 27, comma 28, della legge 23 luglio 2009, n. 99";

Visto il D.P.R. 27 maggio 1991, n. 395 - "Approvazione del Regolamento di attuazione della legge 9 dicembre 1986, n. 896 recante la disciplina della ricerca e della coltivazione delle risorse geotermiche";

Visto il D.P.R. 18 aprile 1994, n. 485 - "Regolamento recante la disciplina dei procedimenti di rilascio di permesso di ricerca e concessione di coltivazione delle risorse geotermiche di interesse nazionale";

Visto l'art. 34 del D.Lgs. 31 marzo 1998 n. 112 con il quale "Le funzioni degli uffici centrali e periferici dello Stato relative ai permessi di ricerca ed alle concessioni di coltivazione di minerali solidi e gas non combustibili sono delegate alle regioni";

Visto il D.P.R. 09 aprile 1959, n. 128 - "Norme di polizia delle miniere e cave";

Visti i DD.Lgs. 09/04/2008, n. 81 e 25/11/1996, n. 624 contenenti norme sulla sicurezza e salute dei lavoratori;

Vista la L. R. 03 novembre 1998, n. 78 - "Testo Unico in materia di cave, torbiere, miniere, recupero di aree escavate e riutilizzo di residui recuperabili";

Vista la delibera della Giunta Regionale n. 727 del 15 luglio 2002 - "Disciplina dei canoni dei permessi di ricerca e concessioni di coltivazione per minerali solidi e gas non combustibili";

Visto il Decreto n. 769 del 07/03/2011 "Rivalutazione canoni minerari per l'anno 2011", nel quale viene fissato in Euro 329.88 il canone annuo per permesso di ricerca per risorse geotermiche per unità di superficie;

Premesso che con nota del 04/08/2010, prot. 207171/L.60.30.10, la Società GeSto Italia Srl, come individuata nell'allegato 2, parte integrante e sostanziale del presente atto, ha richiesto alla Regione Toscana il rilascio di Permesso di ricerca di risorse geotermiche denominato "Cinigiano" che riguarda complessivamente un'area di 141.2 km² nel territorio provinciale di Grosseto nei Comuni di Cinigiano, Campagnatico, Civitella Paganico, Arcidosso e Scansano, e preso atto del programma dei lavori allegato all'istanza medesima;

Dato atto che la comunicazione dell'avvio del procedimento è stata pubblicata sul BURT n. 37 del 15/09/2010;

Visto il Decreto 5179 del 22 ottobre 2010 del Settore Valutazione di Impatto Ambientale, con il quale è stato stabilito di escludere dalla procedura di VIA il progetto delle attività di ricerca inerenti il permesso di ricerca "Cinigiano", proposto dalla Società GeSto Italia Srl, per la parte riguardante le prospezioni magnetotellurica (70 sondaggi MT), prospezione geoelettrica integrativa (30 sondaggi elettrici verticali SEV) e prospezione sismica con esecuzione di due profili della lunghezza totale presunta di 16 km circa, ed altresì di sottoporre ad ulteriore procedura di verifica di assoggettabilità lo stesso progetto per la parte non ricompresa fra le attività sopra menzionate;

Viste inoltre le prescrizioni per l'esecuzione delle attività previste, riportate nel sopra citato decreto del Settore VIA n. 5179 del 22 ottobre 2010, che qui si intendono integralmente trascritte;

Dato atto che in data 11 febbraio 2011 si è svolta la Conferenza dei Servizi decisoria che ha stabilito che fosse rilasciato alla Società GeSto Italia Srl il permesso di ricerca "Cinigiano", con estensione e vertici come da istanza presentata, e la cui planimetria è allegata al presente atto quale parte integrante e sostanziale (Allegato 1);

Vista la Legge regionale 29/12/2010, n. 66 che approva il bilancio di previsione per l'anno finanziario 2011 e pluriennale 2011/2013;

Vista la deliberazione di Giunta Regionale n. 5 del 10/01/2011 di approvazione del Bilancio gestionale 2011 e pluriennale 2011/2013;

DECRETA

1. Alla Società GeSto Italia Srl, come individuata nell'allegato 2, parte integrante e sostanziale del presente atto, è accordato il permesso di ricerca per risorse geotermiche denominato "Cinigiano" su un'area di 141.2 Km² in territorio di Grosseto nei Comuni di Cinigiano, Campagnatico, Civitella Paganico, Arcidosso e Scansano, per la durata di anni QUATTRO a decorrere dalla data del presente decreto;

2. l'area entro la quale il titolare del permesso di ricerca potrà eseguire ricerche è delimitata nell'allegata planimetria dalla poligonale con i vertici identificati dalle lettere A, B, C, D, E, F, G, H, planimetria che costituisce parte integrante e sostanziale del presente provvedimento (Allegato1);

3. le attività del programma di lavori presentato in allegato all'istanza, autorizzate con il presente atto, sono quelle escluse dalla necessità di Valutazione di Impatto Ambientale ai sensi del citato decreto n. 5179 del 22 ottobre 2010, che si intende interamente richiamato, anche relativamente alle prescrizioni ivi contenute, che si stabilisce che vengano scrupolosamente rispettate;

4. la Società titolare del permesso di ricerca è tenuta a:

a) prima dell'inizio delle attività, dovrà presentare apposita fidejussione bancaria a favore della Regione Toscana a garanzia delle opere di recupero ambientale (ex art. 3 comma 11 del D.lgs 11.02.2010 n.22 e ai commi 3 e 4 dell'art. 33 della L.R. 78/98) di un importo pari al 10% del costo stimato per le opere di recupero ambientale previste a seguito delle attività previste dal programma dei lavori. Per la determinazione di tale importo, la società dovrà fornire specifica analisi dei costi;

b) dare inizio alle attività di ricerca entro 3 (tre) mesi dalla data del presente decreto;

c) attenersi al programma dei lavori presentato, per la parte autorizzata dal presente atto, di cui al precedente punto 3: successivamente, per il completamento del programma lavori, la società dovrà espletare la procedura di verifica di assoggettabilità, per la parte individuata dal citato decreto n. 5179 del 22 ottobre 2010. Dovrà inoltre essere aggiornata la garanzia fidejussoria di cui al precedente punto a). Il completamento del programma dei lavori sarà autorizzato con specifico atto da emanarsi a cura dell'Area di Coordinamento Energia e Cambiamenti Climatici.

d) attenersi a tutte le disposizioni di legge nonché alle prescrizioni e limitazioni che venissero comunque impartite dall'Autorità Mineraria, ai fini della regolare esecuzione delle attività di ricerca;

e) fornire ai funzionari dell'Autorità Mineraria i mezzi necessari per visitare i luoghi di svolgimento delle operazioni di ricerca e a comunicare i dati statistici e le indicazioni che venissero richieste;

f) corrispondere alla Regione Toscana il canone annuo anticipato, che per l'anno 2011 è stato determinato - con decreto n. 769 del 7 marzo 2011 - in Euro 329.88 per ogni Km² o frazione di Km² compreso nell'area del permesso di ricerca (salvo conguaglio ai sensi della legge 724/1994), pari a complessivi Euro 46.842,96 da versare secondo le modalità riportate nell'Allegato 2, parte integrante e sostanziale del presente atto. I termini di pagamento sono stabiliti entro sessanta giorni a decorrere dalla data di ricevimento del presente decreto;

g) di accertare sul capitolo 45005 del bilancio di previsione per l'esercizio finanziario 2011 la somma di Euro 46.842,96 corrispondente al diritto proporzionale dovuto complessivamente dal titolare del permesso di ricerca, relativamente alla annualità 2011 - 2012 salvo conguaglio ai sensi della legge 724/1994;

h) di dare mandato al Settore Contabilità, trascorso inutilmente la scadenza di pagamento, di provvedere ai sensi dell'art. 24 del regolamento di contabilità regionale al recupero del credito;

i) di partecipare il presente decreto, a cura dell'Area di Coordinamento Energia e Cambiamenti Climatici, alla Società GeSto Italia Srl, a mezzo raccomandata con avviso di ricevimento;

j) di partecipare copia della lettera di cui al punto precedente al Settore Contabilità - PO Registrazione e Recupero delle Entrate Regionali, con allegato copia dell'avviso di ricevimento sottoscritto dal titolare del permesso di ricerca;

k) di partecipare il presente decreto al Settore Autorità di Vigilanza sulle Attività Minerarie, alla Provincia di Grosseto ed ai Comuni di Cinigiano, Campagnatico, Civitella Paganico, Arcidosso e Scansano;

l) il permesso di ricerca è conferito senza pregiudizio dei diritti di terzi.

Il presente atto, soggetto a pubblicazione ai sensi dell'articolo 18, comma 2, lett. a) della L. R. 23/2007, in quanto conclusivo del procedimento amministrativo regionale, è pubblicato integralmente sulla banca dati degli atti amministrativi della Giunta Regionale.

E' escluso dalla pubblicazione integrale l'Allegato 2 ai sensi dell'art.6 comma 2 della L. R. 23/2007 e della Direttiva approvata con DGR 167/2007.

Roma, 21 marzo 2011

Il Dirigente: BERNINI

NUMERO DI PUBBLICAZIONE: 98.

DECRETO 21 marzo 2011 n. 1266

Conferimento del permesso di ricerca per risorse geotermiche denominato «MAZZOLLA» in territorio della provincia di Pisa alla Società Gesto Italia S.r.l.

(Tavola fuori testo n. 8).

IL DIRIGENTE

Vista la Legge Regionale 8 gennaio 2009, n. 1 "Testo unico in materia di organizzazione e ordinamento del personale";

Visto il decreto del Direttore Generale della DG Politiche Territoriali, Ambientali e per la Mobilità n. 5045 del 15/10/2010 con il quale è stata attribuita al sottoscritto la responsabilità dell'Area di Coordinamento "Energia e Cambiamenti Climatici";

Visto il R.D. 29 luglio 1927, n. 1443 "Norme di carattere legislativo per disciplinare la ricerca e la coltivazione delle miniere" e successive modificazioni ed integrazioni;

Visto il Decreto legislativo 11 febbraio 2010, n. 22 "Riassetto della normativa in materia di ricerca e coltivazione delle risorse geotermiche, a norma dell'articolo 27, comma 28, della legge 23 luglio 2009, n. 99";

Visto il D.P.R. 27 maggio 1991, n. 395 - "Approvazione del Regolamento di attuazione della legge 9 dicembre 1986, n. 896 recante la disciplina della ricerca e della coltivazione delle risorse geotermiche";

Visto il D.P.R. 18 aprile 1994, n. 485 - "Regolamento recante la disciplina dei procedimenti di rilascio di permesso di ricerca e concessione di coltivazione delle risorse geotermiche di interesse nazionale";

Visto l'art. 34 del D.Lgs. 31 marzo 1998 n. 112 con il quale "Le funzioni degli uffici centrali e periferici dello Stato relative ai permessi di ricerca ed alle concessioni di coltivazione di minerali solidi e gas non combustibili sono delegate alle regioni";

Visto il D.P.R. 09 aprile 1959, n. 128 - "Norme di polizia delle miniere e cave";

Visti i DD.Lgs 09/04/2008, n. 81 e 25/11/1996, n. 624 contenenti norme sulla sicurezza e salute dei lavoratori;

Vista la L. R. 03 novembre 1998, n. 78 - "Testo Unico in materia di cave, torbiere, miniere, recupero di aree escavate e riutilizzo di residui recuperabili";

Vista la delibera della Giunta Regionale n. 727 del 15 luglio 2002 - "Disciplina dei canoni dei permessi di ricerca e concessioni di coltivazione per minerali solidi e gas non combustibili";

Visto il Decreto n. 769 del 07/03/2011 "Rivalutazione canoni minerari per l'anno 2011", nel quale viene fissato in Euro 329.88 il canone annuo per permesso di ricerca per risorse geotermiche per unità di superficie;

Premesso che con nota del 16/12/2009, prot. 324930/P.120.60, la Società GeSto Italia Srl, come individuata nell'allegato 2, parte integrante e sostanziale del presente atto, ha richiesto alla Regione Toscana il rilascio di Permesso di ricerca di risorse geotermiche denominato "Mazzolla" che riguarda complessivamente un'area di 72.60 km² nel territorio provinciale di Pisa nei Comuni di Volterra, Pomarance, Castelnuovo Val di Cecina e nel territorio provinciale di Siena nel Comune di Radicondoli, e preso atto del programma dei lavori allegato all'istanza medesima;

Dato atto che la comunicazione dell'avvio del procedimento è stata pubblicata sul sul BUIG Anno LIV n.2 del 28/02/2010;

Visto il Decreto 1015 dell'11 marzo 2010 del Settore Valutazione di Impatto Ambientale, con il quale è stato stabilito di escludere dalla procedura di VIA il progetto delle attività di ricerca inerenti il permesso di ricerca "Mazzolla", proposto dalla Società GeSto Italia Srl, subordinandone la realizzazione al rispetto di una serie di prescrizioni formulate in narrativa dello stesso atto, prescrizioni che qui si intendono integralmente trascritte;

Dato atto che in data 28 luglio 2010 si è svolta la Conferenza dei Servizi decisoria che ha stabilito che fosse rilasciato alla Società GeSto Italia Srl il permesso di ricerca "Mazzolla", limitatamente al nuovo territorio ripерimetrato, proposto in sede di esame di procedura di concorrenza, e la cui planimetria è allegata al presente atto quale parte integrante e sostanziale (Allegato 1);

Vista la Legge regionale 29/12/2010, n. 66 che approva il bilancio di previsione per l'anno finanziario 2011 e pluriennale 2011/2013;

Vista la deliberazione di Giunta Regionale n. 5 del 10/01/2011 di approvazione del Bilancio gestionale 2011 e pluriennale 2011/2013;

DECRETA

1. Alla Società GeSto Italia Srl, come individuata nell'allegato 2, parte integrante e sostanziale del presente atto, è accordato il permesso di ricerca per risorse geotermiche denominato "Mazzolla" su un'area di 52.50 Km² in territorio di Pisa nei Comuni di Volterra, Pomarance, per la durata di anni QUATTRO a decorrere dalla data del presente decreto;

2. l'area entro la quale il titolare del permesso di ricerca potrà eseguire ricerche è delimitata nell'allegata planimetria dalla poligonale con i vertici identificati dalle lettere A, B, C, D, E, F, G, H, I, L, M, N, planimetria che costituisce parte integrante e sostanziale del presente provvedimento (Allegato1);

3. le attività del programma di lavori presentato in allegato all'istanza, autorizzate con il presente atto, sono quelle escluse dalla necessità di Valutazione di Impatto Ambientale ai sensi del citato decreto n. 1015 dell'11 marzo 2010, che si intende interamente richiamato, anche relativamente alle prescrizioni ivi contenute, che si stabilisce che vengano scrupolosamente rispettate;

4. la Società titolare del permesso di ricerca è tenuta a:

a) prima dell'inizio delle attività, dovrà presentare apposita fidejussione bancaria a favore della Regione Toscana a garanzia delle opere di recupero ambientale (ex art. 3 comma 11 del D.lgs 11.02.2010 n.22 e ai commi 3 e 4 dell'art. 33 della L.R. 78/98) di un importo pari al 10% del costo stimato per le opere di recupero ambientale previste a seguito delle attività previste dal programma dei lavori. Per la determinazione di tale importo, la società dovrà fornire specifica analisi dei costi;

b) dare inizio alle attività di ricerca entro 3 (tre) mesi dalla data del presente decreto;

c) attenersi al programma dei lavori presentato, per la parte autorizzata dal presente atto, di cui al precedente punto 3: successivamente, per il completamento del programma lavori, la società dovrà espletare la procedura di Valutazione di Impatto Ambientale, per la parte individuata dal citato decreto n. n. 1015 dell'11 marzo 2010. Dovrà inoltre essere aggiornata la garanzia fidejussoria di cui al precedente punto a). Il completamento del programma dei lavori sarà autorizzato con specifico atto da emanarsi a cura dell'Area di Coordinamento Energia e Cambiamenti Climatici;

d) attenersi a tutte le disposizioni di legge nonché alle prescrizioni e limitazioni che venissero comunque impartite dall'Autorità Mineraria, ai fini della regolare esecuzione delle attività di ricerca;

e) fornire ai funzionari dell'Autorità Mineraria i mezzi necessari per visitare i luoghi di svolgimento delle operazioni di ricerca e a comunicare i dati statistici e le indicazioni che venissero richieste;

f) corrispondere alla Regione Toscana il canone annuo anticipato, che per l'anno 2011 è stato determinato - con decreto n. 769 del 7 marzo 2011 - in Euro 329.88 per ogni Km² o frazione di Km² compreso nell'area del permesso di ricerca (salvo conguaglio ai sensi della legge 724/1994), pari a complessivi Euro 17.483,64 da versare secondo le modalità riportate nell'Allegato 2, parte integrante e sostanziale del presente atto. I termini di pagamento sono stabiliti entro sessanta giorni a decorrere dalla data di ricevimento del presente decreto;

g) di accertare sul capitolo 45005 del bilancio di previsione per l'esercizio finanziario 2011 la somma di Euro 17.483,64 corrispondente al diritto proporzionale dovuto complessivamente dal titolare del permesso di ricerca, relativamente alla annualità 2011 - 2012 salvo conguaglio ai sensi della legge 724/1994;

h) di dare mandato al Settore Contabilità, trascorso inutilmente la scadenza di pagamento, di provvedere ai sensi dell'art. 24 del regolamento di contabilità regionale al recupero del credito;

i) di partecipare il presente decreto, a cura dell'Area di Coordinamento Energia e Cambiamenti Climatici, alla Società GeSto Italia Srl, a mezzo raccomandata con avviso di ricevimento;

j) di partecipare copia della lettera di cui al punto precedente al Settore Contabilità - PO Registrazione e Recupero delle Entrate Regionali, con allegato copia dell'avviso di ricevimento sottoscritto dal titolare del permesso di ricerca;

k) di partecipare il presente decreto al Settore Autorità di Vigilanza sulle Attività Minerarie, alle Province di Pisa e Siena ed ai Comuni di Volterra, Pomarance, Castelnuovo Val di Cecina, Radicondoli;

l) il permesso di ricerca è conferito senza pregiudizio dei diritti di terzi.

Il presente atto, soggetto a pubblicazione ai sensi dell'articolo 18, comma 2, lett. a) della L. R. 23/2007, in quanto conclusivo del procedimento amministrativo regionale, è pubblicato integralmente sulla banca dati degli atti amministrativi della Giunta Regionale.

E' escluso dalla pubblicazione integrale l'Allegato 2 ai sensi dell'art.6 comma 2 della L. R. 23/2007 e della Direttiva approvata con DGR 167/2007.

Roma, 21 marzo 2011

Il Dirigente: BERNINI

NUMERO DI PUBBLICAZIONE: 99.

DECRETO 21 marzo 2011 n. 1260

Conferimento del permesso di ricerca per risorse geotermiche denominato «MONTE LABBRO» in territorio della provincia di Grosseto alla Società Geoenergy S.r.l.

(Tavola fuori testo n. 9).

IL DIRIGENTE

Vista la Legge Regionale 8 gennaio 2009, n. 1 "Testo unico in materia di organizzazione e ordinamento del personale";

Visto il decreto del Direttore Generale della DG Politiche Territoriali, Ambientali e per la Mobilità n. 5045 del 15/10/2010 con il quale è stata attribuita al sottoscritto la responsabilità dell'Area di Coordinamento "Energia e Cambiamenti Climatici";

Visto il R.D. 29 luglio 1927, n. 1443 "Norme di carattere legislativo per disciplinare la ricerca e la coltivazione delle miniere" e successive modificazioni ed integrazioni;

Visto il Decreto legislativo 11 febbraio 2010, n. 22 "Riassetto della normativa in materia di ricerca e coltivazione delle risorse geotermiche, a norma dell'articolo 27, comma 28, della legge 23 luglio 2009, n. 99";

Visto il D.P.R. 27 maggio 1991, n. 395 - "Approvazione del Regolamento di attuazione della legge 9 dicembre 1986, n. 896 recante la disciplina della ricerca e della coltivazione delle risorse geotermiche";

Visto il D.P.R. 18 aprile 1994, n. 485 - "Regolamento recante la disciplina dei procedimenti di rilascio di permesso di ricerca e concessione di coltivazione delle risorse geotermiche di interesse nazionale";

Visto l'art. 34 del D.Lgs. 31 marzo 1998 n. 112 con il quale "Le funzioni degli uffici centrali e periferici dello Stato relative ai permessi di ricerca ed alle concessioni di coltivazione di minerali solidi e gas non combustibili sono delegate alle regioni";

Visto il D.P.R. 09 aprile 1959, n. 128 - "Norme di polizia delle miniere e cave";

Visti i DD.Lgs 09/04/2008, n. 81 e 25/11/1996, n. 624 contenenti norme sulla sicurezza e salute dei lavoratori;

Vista la L. R. 03 novembre 1998, n. 78 - "Testo Unico in materia di cave, torbiere, miniere, recupero di aree escavate e riutilizzo di residui recuperabili";

Vista la delibera della Giunta Regionale n. 727 del 15 luglio 2002 - "Disciplina dei canoni dei permessi di ricerca e concessioni di coltivazione per minerali solidi e gas non combustibili";

Visto il Decreto n. 769 del 07/03/2011 "Rivalutazione canoni minerari per l'anno 2011", nel quale viene fissato in Euro 329.88 il canone annuo per permesso di ricerca per risorse geotermiche per unità di superficie;

Premesso che con nota del 30/06/2010, prot. 173906/P.120.60, la Società Geoenergy Srl, come individuata nell'allegato 2, parte integrante e sostanziale del presente atto, ha richiesto alla Regione Toscana il rilascio di Permesso di ricerca di risorse geotermiche denominato "Monte Labbro" che riguarda complessivamente un'area di 125.7 km² nel territorio provinciale di Grosseto nei Comuni di Arcidosso, Roccalbegna, Cinigiano, Castel del Piano, Santa Fiora e Campagnatico e preso atto del programma dei lavori allegato all'istanza medesima;

Dato atto che la comunicazione dell'avvio del procedimento è stata pubblicata sul BURT n. 30 del 28/07/2010;

Visto il Decreto 5640 del 23 novembre 2010 del Settore Valutazione di Impatto Ambientale, con il quale è stato stabilito di escludere dalla procedura di VIA il progetto delle attività di ricerca inerenti il permesso di ricerca "Monte Labbro", proposto dalla Società Geoenergy Srl, per la parte relativa alle attività di rilievo geologico-strutturale, rilievo gravimetrico, rilievo geoelettrico, rilievo VLF e rilievo idrogeochimico, ed altresì di sottoporre ad ulteriore procedura di verifica di assoggettabilità lo stesso progetto per la parte non ricompresa fra le attività sopra menzionate;

Viste inoltre le prescrizioni per l'esecuzione delle attività previste, riportate nel sopra citato decreto del Settore VIA n. 5640 del 23 novembre 2010, che qui si intendono integralmente trascritte;

Dato atto che in data 11 febbraio 2011 si è svolta la Conferenza dei Servizi decisoria che ha stabilito che fosse rilasciato alla Società Geoenergy Srl il permesso di ricerca "Monte Labbro", limitatamente al nuovo territorio ripermetrato, proposto in detta sede, pari a 87.85 Km² e la cui planimetria è allegata al presente atto quale parte integrante e sostanziale (Allegato 1);

Vista la Legge regionale 29/12/2010, n. 66 che approva il bilancio di previsione per l'anno finanziario 2011 e pluriennale 2011/2013;

Vista la deliberazione di Giunta Regionale n. 5 del 10/01/2011 di approvazione del Bilancio gestionale 2011 e pluriennale 2011/2013;

DECRETA

1. Alla Società Geoenergy Srl, come individuata nell'allegato 2, parte integrante e sostanziale del presente atto, è accordato il permesso di ricerca per risorse geotermiche denominato "Monte Labbro" su un'area di 87.85 Km² in territorio di Grosseto nei Comuni di Arcidosso, Roccalbegna, Cinigiano, Castel del Piano, Santa Fiora e Campagnatico, per la durata di anni QUATTRO a decorrere dalla data del presente decreto;

2. l'area entro la quale il titolare del permesso di ricerca potrà eseguire ricerche è delimitata nell'allegata planimetria dalla poligonale con i vertici identificati dalle lettere A, B, C, D, E, F, G, H, I, planimetria che costituisce parte integrante e sostanziale del presente provvedimento (Allegato1);

3. le attività del programma di lavori presentato in allegato all'istanza, autorizzate con il presente atto, sono quelle escluse dalla necessità di Valutazione di Impatto Ambientale ai sensi del citato decreto n. 5640 del 23 novembre 2010, che si intende interamente richiamato, anche relativamente alle prescrizioni ivi contenute, che si stabilisce che vengano scrupolosamente rispettate;

4. la Società titolare del permesso di ricerca è tenuta a:

a) prima dell'inizio delle attività, dovrà presentare apposita fidejussione bancaria a favore della Regione Toscana a garanzia delle opere di recupero ambientale (ex art. 3 comma 11 del D.lgs 11.02.2010 n.22 e ai commi 3 e 4 dell'art. 33 della L.R. 78/98) di un importo pari al 10% del costo stimato per le opere di recupero ambientale previste a seguito delle attività previste dal programma dei lavori. Per la determinazione di tale importo, la società dovrà fornire specifica analisi dei costi;

b) dare inizio alle attività di ricerca entro 3 (tre) mesi dalla data del presente decreto;

c) attenersi al programma dei lavori presentato, per la parte autorizzata dal presente atto, di cui al precedente punto 3: successivamente, per il completamento del programma lavori, la società dovrà espletare la procedura di verifica di assoggettabilità, per la parte individuata dal citato decreto n. 5640 del 23 novembre 2010. Dovrà inoltre essere aggiornata la garanzia fidejussoria di cui al precedente punto a). Il completamento del programma dei lavori sarà autorizzato con specifico atto da emanarsi a cura dell'Area di Coordinamento Energia e Cambiamenti Climatici;

d) attenersi a tutte le disposizioni di legge nonché alle prescrizioni e limitazioni che venissero comunque impartite dall'Autorità Mineraria, ai fini della regolare esecuzione delle attività di ricerca;

e) fornire ai funzionari dell'Autorità Mineraria i mezzi necessari per visitare i luoghi di svolgimento delle operazioni di ricerca e a comunicare i dati statistici e le indicazioni che venissero richieste;

f) corrispondere alla Regione Toscana il canone annuo anticipato, che per l'anno 2011 è stato determinato - con decreto n. 769 del 7 marzo 2011 - in Euro 329.88 per ogni Km² o frazione di Km² compreso nell'area del permesso di ricerca (salvo conguaglio ai sensi della legge 724/1994), pari a complessivi Euro 29.029,44 da versare secondo le modalità riportate nell'Allegato 2, parte integrante e sostanziale del presente atto. I termini di pagamento sono stabiliti entro sessanta giorni a decorrere dalla data di ricevimento del presente decreto;

g) di accertare sul capitolo 45005 del bilancio di previsione per l'esercizio finanziario 2011 la somma di Euro 29.029,44 corrispondente al diritto proporzionale dovuto complessivamente dal titolare del permesso di ricerca, relativamente alla annualità 2011 - 2012 salvo conguaglio ai sensi della legge 724/1994;

h) di dare mandato al Settore Contabilità, trascorso inutilmente la scadenza di pagamento, di provvedere ai sensi dell'art. 24 del regolamento di contabilità regionale al recupero del credito;

i) di partecipare il presente decreto, a cura dell'Area di Coordinamento Energia e Cambiamenti Climatici, alla Società Geoenergy Srl, a mezzo raccomandata con avviso di ricevimento;

j) di partecipare copia della lettera di cui al punto precedente al Settore Contabilità - PO Registrazione e Recupero delle Entrate Regionali, con allegato copia dell'avviso di ricevimento sottoscritto dal titolare del permesso di ricerca;

k) di partecipare il presente decreto al Settore Autorità di Vigilanza sulle Attività Minerarie, alla Provincia di Grosseto ed ai Comuni di Arcidosso, Roccalbegna, Cinigiano, Castel del Piano, Santa Fiora e Campagnatico;

l) il permesso di ricerca è conferito senza pregiudizio dei diritti di terzi.

Il presente atto, soggetto a pubblicazione ai sensi dell'articolo 18, comma 2, lett. a) della L. R. 23/2007, in quanto conclusivo del procedimento amministrativo regionale, è pubblicato integralmente sulla banca dati degli atti amministrativi della Giunta Regionale.

E' escluso dalla pubblicazione integrale l'Allegato 2 ai sensi dell'art.6 comma 2 della L. R. 23/2007 e della Direttiva approvata con DGR 167/2007.

Roma, 21 marzo 2011

Il Dirigente: BERNINI

NUMERO DI PUBBLICAZIONE: 100.

DECRETO 18 aprile 2011 n.1516

Conferimento del permesso di ricerca per risorse geotermiche denominato «MURCI» in territorio della provincia di Grosseto alla Società ENEL Green Power S.p.A.

(Tavola fuori testo n. 10).

IL DIRIGENTE

Vista la Legge Regionale 8 gennaio 2009, n. 1 "Testo unico in materia di organizzazione e ordinamento del personale";

Visto il decreto del Direttore Generale della DG Politiche Territoriali, Ambientali e per la Mobilità n. 1142 del 31/03/2011 con il quale è stata attribuita al sottoscritto la responsabilità dell'Area di Coordinamento "Ambiente, Energia e Cambiamenti Climatici";

Visto il R.D. 29 luglio 1927, n. 1443 "Norme di carattere legislativo per disciplinare la ricerca e la coltivazione delle miniere" e successive modificazioni ed integrazioni;

Visto il Decreto legislativo 11 febbraio 2010, n. 22 "Riassetto della normativa in materia di ricerca e coltivazione delle risorse geotermiche, a norma dell'articolo 27, comma 28, della legge 23 luglio 2009, n. 99";

Visto il D.P.R. 27 maggio 1991, n. 395 - "Approvazione del Regolamento di attuazione della legge 9 dicembre 1986, n. 896 recante la disciplina della ricerca e della coltivazione delle risorse geotermiche";

Visto il D.P.R. 18 aprile 1994, n. 485 - "Regolamento recante la disciplina dei procedimenti di rilascio di permesso di ricerca e concessione di coltivazione delle risorse geotermiche di interesse nazionale";

Visto l'art. 34 del D.Lgs. 31 marzo 1998 n. 112 con il quale "Le funzioni degli uffici centrali e periferici dello Stato relative ai permessi di ricerca ed alle concessioni di coltivazione di minerali solidi e gas non combustibili sono delegate alle regioni";

Visto il D.P.R. 09 aprile 1959, n. 128 - "Norme di polizia delle miniere e cave";

Visti i DD.Lgs. 09/04/2008, n. 81 e 25/11/1996, n. 624 contenenti norme sulla sicurezza e salute dei lavoratori;

Vista la L. R. 03 novembre 1998, n. 78 - "Testo Unico in materia di cave, torbiere, miniere, recupero di aree escavate e riutilizzo di residui recuperabili";

Vista la delibera della Giunta Regionale n. 727 del 15 luglio 2002 - "Disciplina dei canoni dei permessi di ricerca e concessioni di coltivazione per minerali solidi e gas non combustibili";

Visto il Decreto n. 769 del 07/03/2011 "Rivalutazione canoni minerari per l'anno 2011", nel quale viene fissato in Euro 329.88 il canone annuo per permesso di ricerca per risorse geotermiche per unità di superficie;

Premesso che con nota del 19 novembre 2009 Prot. 0013943, pervenuta alla Regione Toscana in data 25/11/2009, prot. 306084/L.60.30.10, Enel Green Power S.p.A., ha richiesto alla Regione Toscana il rilascio di Permesso di ricerca di risorse geotermiche denominato "Murci" che interessa il territorio provinciale di Grosseto nei Comuni di Arcidosso, Campagnatico, Castell'Azzara, Cinigiano, Magliano in Toscana, Manciano, Roccalbegna, Santa Fiora, Scansano, Semproniano e Sorano e preso atto del programma dei lavori allegato all'istanza medesima;

Dato atto che la comunicazione dell'avvio del procedimento è stata pubblicata sul Buig Anno LIV n.1 del 31/01/2010;

Visto il Decreto 799 del 2 marzo 2010 del Settore Valutazione di Impatto Ambientale, con il quale è stato stabilito di escludere dalla procedura di VIA il progetto delle attività di ricerca inerenti il permesso di ricerca "Murci", proposto dalla Società Enel Green Power S.p.A., esclusivamente per la parte relativa alle prospezioni geofisiche (magnetotellurica e sismica a riflessione);

Viste inoltre le prescrizioni per l'esecuzione delle attività previste, riportate nel sopra citato decreto del Settore VIA n. 799 del 2 marzo 2010, che qui si intendono integralmente trascritte;

Dato atto che in data 11 marzo 2010 è entrato in vigore il Decreto Lgs. 11 febbraio 2010, n.22 "Riassetto della normativa in materia di ricerca e coltivazione delle risorse geotermiche, a norma dell'articolo 27, comma 28, della legge 23 luglio 2009, n. 99" e che pertanto l'iter delle procedure già avviate è proseguito ai sensi dell'art. 3 di tale D. Lgs 22/2010;

Dato atto inoltre che, dovendosi applicare quanto disposto dall'art.4 del sopra citato D.Lgs. 22/2010, relativamente all'estensione massima stabilita per l'area di un singolo permesso di ricerca, Enel Green Power S.p.A. ha comunicato, in data 15/04/2010, la revisione dell'area del permesso di ricerca Murci, del quale si fornivano nuove coordinate geografiche corredate da relativa cartografia;

Visto che della suddetta ripermimetrazione del permesso di ricerca "Murci" da parte di Enel Green Power S.p.A. è stata data comunicazione tramite pubblicazione sul BURT n. 20 parte seconda del 19 maggio 2010;

Visto il decreto n. 5498 del 18 novembre 2010 nel quale è stato stabilito che la procedura di concorrenza fra le istanze di richiesta permesso di ricerca "Baccinello", presentata da GeSto Italia S.r.l. e "Murci", presentata da Enel Green Power S.p.A., è risolto a favore dell'istanza relativa al permesso di ricerca "Murci";

Visto il decreto n. 6469 del 30 dicembre 2010 nel quale è stato stabilito che la procedura di concorrenza fra le istanze di richiesta permesso di ricerca "Triana", presentata da Energy Packet S.r.l./Sorgenja Geothermal Srl e "Murci", presentata da Enel Green Power S.p.A., è risolto a favore dell'istanza relativa al permesso di ricerca "Murci";

Ritenuto pertanto che sia rilasciato alla Enel Green Power S.p.A. il permesso di ricerca "Murci", su un'area di 262.70 Km², la cui planimetria è allegata al presente atto quale parte integrante e sostanziale (Allegato 1);

Preso atto che, con nota prot. LL.1010 del 12/4/2011, la Enel Green Power SpA comunica che: in riferimento all'adempimento delle prescrizioni contenute nel decreto VIA n. 799/2010 (n.7, n.10 etc.) "si è deciso di non procedere all'effettuazione delle prospezioni sismiche con sorgente esplosivo. Tali prospezioni saranno eseguite utilizzando come sorgente sismica esclusivamente mezzi meccanici vibranti (vibroscis). Non sono più previste, pertanto, le attività che avrebbero generato le problematiche oggetto di prescrizione." Nella stessa nota, per quanto concerne il punto 14 delle prescrizioni del citato decreto n. 799/2010, si rende noto il nome del tecnico responsabile della valutazione di impatto acustico, dichiarando la sua iscrizione ad un elenco regionale dei tecnici competenti in acustica ambientale ma, "allo stato delle scelte sopra descritte non sussistono più le problematiche inerenti gli impatti acustici e riferite alle postazioni di perforazione per le prospezioni sismiche".

Vista la comunicazione del Dirigente del Settore Autorità di Vigilanza sulle Attività Minerarie del 13/4/2011 che, facendo riferimento alle prescrizioni contenute nel decreto VIA n.799/2010 ed alla nota della Società Enel datata 12/4/2011 precisa che "l'utilizzo dei mezzi meccanici detti vibroseis non costituisce una variante al programma dei lavori specificatamente al rilievo sismico poiché con questa tecnica viene a modificarsi semplicemente la sorgente acustica del segnale. In funzione della natura geologica del terreno con questa tecnica si raggiungono le medesime profondità di investigazione alla stregua degli esplosivi. L'utilizzo di questi automezzi comporta un minore impatto ambientale in quanto operano lungo le strade sia asfaltate che interrate già presenti sul territorio"

Vista la Legge regionale 29/12/2010, n. 66 che approva il bilancio di previsione per l'anno finanziario 2011 e pluriennale 2011/2013;

Vista la deliberazione di Giunta Regionale n. 5 del 10/01/2011 di approvazione del Bilancio gestionale 2011 e pluriennale 2011/2013;

DECRETA

1. Alla Enel Green Power S.p.A., come individuata nell'allegato 2, parte integrante e sostanziale del presente atto, è accordato il permesso di ricerca per risorse geotermiche denominato "Murci" su un'area di 262.70 Km² in territorio di Grosseto nei Comuni di Arcidosso, Campagnatico, Cinigiano, Roccalbegna, Santa Fiora, Scansano e Semproniano, per la durata di anni QUATTRO a decorrere dalla data del presente decreto;

2. l'area entro la quale il titolare del permesso di ricerca potrà eseguire ricerche è delimitata nell'allegata planimetria dalla poligonale con i vertici identificati dalle lettere A, B, C, D, E, F, planimetria che costituisce parte integrante e sostanziale del presente provvedimento (Allegato1);

3. le attività del programma di lavori presentato in allegato all'istanza, autorizzate con il presente atto, sono quelle escluse dalla necessità di Valutazione di Impatto Ambientale ai sensi del citato decreto n. 799 del 2 marzo 2010, che si intende interamente richiamato, anche relativamente alle prescrizioni ivi contenute, che si stabilisce che vengano scrupolosamente rispettate, fatta eccezione per quelle risultate superate (relative alle prospezioni sismiche con utilizzo di esplosivo) in seguito alla nota dell'Autorità di Vigilanza sulle Attività Minerarie del 13/4/2011, riportata in narrativa ;

4. la Società titolare del permesso di ricerca è tenuta a:

a) prima dell'inizio delle attività, dovrà presentare apposita fidejussione bancaria a favore della Regione Toscana a garanzia delle opere di recupero ambientale (ex art. 3 comma 11 del D.lgs 11.02.2010 n.22 e ai commi 3 e 4 dell'art. 33 della L.R. 78/98) di un importo pari al 10% del costo stimato per le opere di recupero ambientale previste a seguito delle attività indicate dal programma dei lavori. Per la determinazione di tale importo, la società dovrà fornire specifica analisi dei costi;

b) dare inizio alle attività di ricerca entro 3 (tre) mesi dalla data del presente decreto;

c) attenersi al programma dei lavori presentato, per la parte autorizzata dal presente atto, di cui al precedente punto 3: successivamente, per il completamento del programma lavori, la società dovrà espletare la necessaria procedura di verifica di assoggettabilità e/o di VIA. Dovrà inoltre essere aggiornata la garanzia fidejussoria di cui al precedente punto a). Il completamento del programma dei lavori sarà autorizzato con specifico atto da emanarsi a cura dell'Area di Coordinamento Ambiente, Energia e Cambiamenti Climatici;

d) attenersi a tutte le disposizioni di legge nonché alle prescrizioni e limitazioni che venissero comunque impartite dall'Autorità Mineraria, ai fini della regolare esecuzione delle attività di ricerca;

e) fornire ai funzionari dell'Autorità Mineraria i mezzi necessari per visitare i luoghi di svolgimento delle operazioni di ricerca e a comunicare i dati statistici e le indicazioni che venissero richieste;

f) corrispondere alla Regione Toscana il canone annuo anticipato, che per l'anno 2011 è stato determinato - con decreto n. 769 del 7 marzo 2011 - in Euro 329.88 per ogni Km² o frazione di Km² compreso nell'area del permesso di ricerca (salvo conguaglio ai sensi della legge 724/1994), pari a complessivi Euro 86.758,44 da versare secondo le modalità riportate nell'Allegato 2, parte integrante e sostanziale del presente atto. I termini di pagamento sono stabiliti entro sessanta giorni a decorrere dalla data di ricevimento del presente decreto;

5. di accertare sul capitolo 45005 del bilancio di previsione per l'esercizio finanziario 2011 la somma di Euro 86.758,44 corrispondente al diritto proporzionale dovuto complessivamente dal titolare del permesso di ricerca, relativamente alla annualità 2011 – 2012 salvo conguaglio ai sensi della legge 724/1994;

6. di dare mandato al Settore Contabilità, trascorso inutilmente la scadenza di pagamento, di provvedere ai sensi dell'art. 24 del regolamento di contabilità regionale al recupero del credito.

7. di partecipare il presente decreto, a cura dell'Area di Coordinamento Ambiente, Energia e Cambiamenti Climatici, alla Società Enel Green Power S.p.A., a mezzo raccomandata con avviso di ricevimento;

8. di partecipare copia della lettera di cui al punto precedente al Settore Contabilità – PO Registrazione e Recupero delle Entrate Regionali, con allegato copia dell'avviso di ricevimento sottoscritto dal titolare del permesso di ricerca;

9. di partecipare il presente decreto al Settore Autorità di Vigilanza sulle Attività Minerarie, alla Provincia di Grosseto ed ai Comuni di Arcidosso, Campagnatico, Cinigiano, Roccalbegna, Santa Fiora, Scansano e Semproniano;

10. il permesso di ricerca è conferito senza pregiudizio dei diritti di terzi.

Il presente atto, soggetto a pubblicazione ai sensi dell'articolo 18, comma 2, lett. a) della L. R. 23/2007, in quanto conclusivo del procedimento amministrativo regionale, è pubblicato integralmente sulla banca dati degli atti amministrativi della Giunta Regionale.

E' escluso dalla pubblicazione integrale l'Allegato 2 ai sensi dell'art.6 comma 2 della L. R. 23/2007 e della Direttiva approvata con DGR 167/2007.

Roma, 18 aprile 2011

Il Dirigente: BERNINI

NUMERO DI PUBBLICAZIONE: 101.

DECRETO 21 marzo 2011 n. 1263

Conferimento del permesso di ricerca per risorse geotermiche denominato «ORCIATICO» in territorio della provincia di Pisa alla Società Geoenergy S.r.l.

(Tavola fuori testo n. 11).

IL DIRIGENTE

Vista la Legge Regionale 8 gennaio 2009, n. 1 "Testo unico in materia di organizzazione e ordinamento del personale";

Visto il decreto del Direttore Generale della DG Politiche Territoriali, Ambientali e per la Mobilità n. 5045 del 15/10/2010 con il quale è stata attribuita al sottoscritto la responsabilità dell'Area di Coordinamento "Energia e Cambiamenti Climatici";

Visto il R.D. 29 luglio 1927, n. 1443 "Norme di carattere legislativo per disciplinare la ricerca e la coltivazione delle miniere" e successive modificazioni ed integrazioni;

Visto il Decreto legislativo 11 febbraio 2010, n. 22 "Riassetto della normativa in materia di ricerca e coltivazione delle risorse geotermiche, a norma dell'articolo 27, comma 28, della legge 23 luglio 2009, n. 99";

Visto il D.P.R. 27 maggio 1991, n. 395 - "Approvazione del Regolamento di attuazione della legge 9 dicembre 1986, n. 896 recante la disciplina della ricerca e della coltivazione delle risorse geotermiche";

Visto il D.P.R. 18 aprile 1994, n. 485 - "Regolamento recante la disciplina dei procedimenti di rilascio di permesso di ricerca e concessione di coltivazione delle risorse geotermiche di interesse nazionale";

Visto l'art. 34 del D.Lgs. 31 marzo 1998 n. 112 con il quale "Le funzioni degli uffici centrali e periferici dello Stato relative ai permessi di ricerca ed alle concessioni di coltivazione di minerali solidi e gas non combustibili sono delegate alle regioni";

Visto il D.P.R. 09 aprile 1959, n. 128 – "Norme di polizia delle miniere e cave";

Visti i DD.Lgs 09/04/2008 n. 81 e 25/11/1996 n. 624 contenenti norme sulla sicurezza e salute dei lavoratori;

Vista la L. R. 03 novembre 1998, n. 78 – "Testo Unico in materia di cave, torbiere, miniere, recupero di aree escavate e riutilizzo di residui recuperabili";

Vista la delibera della Giunta Regionale n. 727 del 15 luglio 2002 – "Disciplina dei canoni dei permessi di ricerca e concessioni di coltivazione per minerali solidi e gas non combustibili";

Visto il Decreto n. 769 del 07/03/2011 "Rivalutazione canoni minerari per l'anno 2011", nel quale viene fissato in Euro 329.88 il canone annuo per permesso di ricerca per risorse geotermiche per unità di superficie;

Premesso che con nota del 18/06/2010, prot. 165016/L.60.30.10, la Società Geoenergy S.r.l., come individuata nell'allegato 2, parte integrante e sostanziale del presente atto, ha richiesto alla Regione Toscana il rilascio

di Permesso di ricerca di risorse geotermiche denominato "Orciatico" che riguarda complessivamente un'area di 79.9 km² nel territorio provinciale di Pisa nei Comuni di Lajatico, Chianni, Volterra, Riparbella, Montecatini Val di Cecina, e preso atto del programma dei lavori allegato all'istanza medesima;

Dato atto che la comunicazione dell'avvio del procedimento è stata pubblicata sul BURT n. 28 del 14/07/2010;

Visto il Decreto 4856 del 4 ottobre 2010 del Settore Valutazione di Impatto Ambientale, con il quale è stato stabilito di escludere dalla procedura di VIA il progetto delle attività di ricerca inerenti il permesso di ricerca "Orciatico", proposto dalla Società Geoenergy S.r.l., per la parte riguardante le attività rilievo geologico-strutturale, di rilievo gravimetrico e di rilievo geoelettrico, ed altresì di sottoporre ad ulteriore procedura di verifica di assoggettabilità lo stesso progetto per la parte non ricompresa fra le attività sopra menzionate;

Viste inoltre le prescrizioni per l'esecuzione delle attività previste, riportate nel sopra citato decreto del Settore VIA n. 4856 del 4 ottobre 2010, che qui si intendono integralmente trascritte;

Dato atto che in data 11 febbraio 2011 si è svolta la Conferenza dei Servizi decisoria che ha stabilito che fosse rilasciato alla Società Geoenergy S.r.l. il permesso di ricerca "Orciatico", con estensione e vertici come da istanza presentata, e la cui planimetria è allegata al presente atto quale parte integrante e sostanziale (Allegato 1);

Vista la Legge regionale 29/12/2010, n. 66 che approva il bilancio di previsione per l'anno finanziario 2011 e pluriennale 2011/2013;

Vista la deliberazione di Giunta Regionale n. 5 del 10/01/2011 di approvazione del Bilancio gestionale 2011 e pluriennale 2011/2013;

DECRETA

1. Alla Società Geoenergy S.r.l., come individuata nell'allegato 2, parte integrante e sostanziale del presente atto, è accordato il permesso di ricerca per risorse geotermiche denominato "Orciatico" su un'area di 79.9 Km² in territorio di Pisa nei Comuni di Lajatico, Chianni, Volterra, Riparbella, Montecatini Val di Cecina, per la durata di anni QUATTRO a decorrere dalla data del presente decreto;

2. l'area entro la quale il titolare del permesso di ricerca potrà eseguire ricerche è delimitata nell'allegata planimetria dalla poligonale con i vertici identificati dalle lettere A, B, C, D, E, F, G, H, planimetria che costituisce parte integrante e sostanziale del presente provvedimento (allegato1);

3. le attività del programma di lavori presentato in allegato all'istanza, autorizzate con il presente atto, sono quelle escluse dalla necessità di Valutazione di Impatto Ambientale ai sensi del citato decreto n. 4856 del 4 ottobre 2010, che si intende interamente richiamato, anche relativamente alle prescrizioni ivi contenute, che si stabilisce che vengano scrupolosamente rispettate;

4. La Società titolare del permesso di ricerca è tenuta a:

a) prima dell'inizio delle attività, dovrà presentare apposita fidejussione bancaria a favore della Regione Toscana a garanzia delle opere di recupero ambientale (ex art. 3 comma 11 del D.lgs 11.02.2010 n.22 e ai commi 3 e 4 dell'art. 33 della L.R. 78/98) di un importo pari al 10% del costo stimato per le opere di recupero ambientale previste a seguito delle attività previste dal programma dei lavori. Per la determinazione di tale importo, la società dovrà fornire specifica analisi dei costi;

b) dare inizio alle attività di ricerca entro 3 (tre) mesi dalla data del presente decreto;

c) attenersi al programma dei lavori presentato, per la parte autorizzata dal presente atto, di cui al precedente punto 3: successivamente, per il completamento del programma lavori, la società dovrà espletare la procedura di verifica di assoggettabilità, per la parte individuata dal citato decreto n. 4856 del 4 ottobre 2010. Dovrà inoltre essere aggiornata la garanzia fidejussoria di cui al precedente punto a). Il completamento del programma dei lavori sarà autorizzato con specifico atto da emanarsi a cura dell'Area di Coordinamento Energia e Cambiamenti Climatici;

d) attenersi a tutte le disposizioni di legge nonché alle prescrizioni e limitazioni che venissero comunque impartite dall'Autorità Mineraria, ai fini della regolare esecuzione delle attività di ricerca;

e) fornire ai funzionari dell'Autorità Mineraria i mezzi necessari per visitare i luoghi di svolgimento delle operazioni di ricerca e a comunicare i dati statistici e le indicazioni che venissero richieste;

f) corrispondere alla Regione Toscana il canone annuo anticipato, che per l'anno 2011 è stato determinato - con decreto n. 769 del 7 marzo 2011 - in Euro 329.88 per ogni Km² o frazione di Km² compreso nell'area del permesso di ricerca (salvo conguaglio ai sensi della legge 724/1994), pari a complessivi Euro 26.390,40 da versare secondo le modalità riportate nell'Allegato 2, parte integrante e sostanziale del presente atto. I termini di pagamento sono stabiliti entro sessanta giorni a decorrere dalla data di ricevimento del presente decreto;

g) di accertare sul capitolo 45005 del bilancio di previsione per l'esercizio finanziario 2011 la somma di Euro 26.390,40 corrispondente al diritto proporzionale dovuto complessivamente dal titolare del permesso di ricerca, relativamente alla annualità 2011 - 2012 salvo conguaglio ai sensi della legge 724/1994;

h) Di dare mandato al Settore Contabilità, trascorso inutilmente la scadenza di pagamento, di provvedere ai sensi dell'art. 24 del regolamento di contabilità regionale al recupero del credito.

i) di partecipare il presente decreto, a cura dell'Area di Coordinamento Energia e Cambiamenti Climatici, alla Società Geoenergy Srl, a mezzo raccomandata con avviso di ricevimento;

j) di partecipare copia della lettera di cui al punto precedente al Settore Contabilità – PO Registrazione e Recupero delle Entrate Regionali, con allegato copia dell'avviso di ricevimento sottoscritto dal titolare del permesso di ricerca;

k) di partecipare il presente decreto al Settore Autorità di Vigilanza sulle Attività Minerarie, alla Provincia di Pisa ed ai Comuni di Lajatico, Chianni, Volterra, Riparbella, Montecatini Val di Cecina;

l) il permesso di ricerca è conferito senza pregiudizio dei diritti di terzi.

Il presente atto, soggetto a pubblicazione ai sensi dell'articolo 18, comma 2, lett. a) della L. R. 23/2007, in quanto conclusivo del procedimento amministrativo regionale, è pubblicato integralmente sulla banca dati degli atti amministrativi della Giunta Regionale.

E' escluso dalla pubblicazione integrale l'Allegato 2 ai sensi dell'art.6 comma 2 della L. R. 23/2007 e della Direttiva approvata con DGR 167/2007.

Roma, 21 marzo 2011

Il Dirigente: BERNINI

NUMERO DI PUBBLICAZIONE: 102.

DECRETO 21 marzo 2011 n.1265

Conferimento del permesso di ricerca per risorse geotermiche denominato «RIPARBELLA» in territorio della provincia di Pisa alla Società Gesto Italia S.r.l.

(Tavola fuori testo n. 12).

IL DIRIGENTE

Vista la Legge Regionale 8 gennaio 2009, n. 1 "Testo unico in materia di organizzazione e ordinamento del personale";

Visto il decreto del Direttore Generale della DG Politiche Territoriali, Ambientali e per la Mobilità n. 5045 del 15/10/2010 con il quale è stata attribuita al sottoscritto la responsabilità dell'Area di Coordinamento "Energia e Cambiamenti Climatici";

Visto il R.D. 29 luglio 1927, n. 1443 "Norme di carattere legislativo per disciplinare la ricerca e la coltivazione delle miniere" e successive modificazioni ed integrazioni;

Visto il Decreto legislativo 11 febbraio 2010, n. 22 "Riassetto della normativa in materia di ricerca e coltivazione delle risorse geotermiche, a norma dell'articolo 27, comma 28, della legge 23 luglio 2009, n. 99";

Visto il D.P.R. 27 maggio 1991, n. 395 - "Approvazione del Regolamento di attuazione della legge 9 dicembre 1986, n. 896 recante la disciplina della ricerca e della coltivazione delle risorse geotermiche";

Visto il D.P.R. 18 aprile 1994, n. 485 - "Regolamento recante la disciplina dei procedimenti di rilascio di permesso di ricerca e concessione di coltivazione delle risorse geotermiche di interesse nazionale";

Visto l'art. 34 del D.Lgs. 31 marzo 1998 n. 112 con il quale "Le funzioni degli uffici centrali e periferici dello Stato relative ai permessi di ricerca ed alle concessioni di coltivazione di minerali solidi e gas non combustibili sono delegate alle regioni";

Visto il D.P.R. 09 aprile 1959, n. 128 – "Norme di polizia delle miniere e cave";

Visti i DD.Lgs 09/04/2008, n. 81 e 25/11/1996, n. 624 contenenti norme sulla sicurezza e salute dei lavoratori;

Vista la L. R. 03 novembre 1998, n. 78 – "Testo Unico in materia di cave, torbiere, miniere, recupero di aree escavate e riutilizzo di residui recuperabili";

Vista la delibera della Giunta Regionale n. 727 del 15 luglio 2002 – "Disciplina dei canoni dei permessi di ricerca e concessioni di coltivazione per minerali solidi e gas non combustibili";

Visto il Decreto n. 769 del 07/03/2011 "Rivalutazione canoni minerari per l'anno 2011", nel quale viene fissato in Euro 329.88 il canone annuo per permesso di ricerca per risorse geotermiche per unità di superficie;

Premesso che con nota del 04/08/2010, prot. 207167/L.60.30.10, la Società GeSto Italia Srl, come individuata nell'allegato 2, parte integrante e sostanziale del presente atto, ha richiesto alla Regione Toscana il rilascio di Permesso di ricerca di risorse geotermiche denominato "Riparbella" che riguarda complessivamente un'area di 192.40 km² nel territorio provinciale di Pisa nei Comuni di Riparbella, Lajatico, Montecatini Val di Cecina, Chianni, Castellina Marittima, Terricciola, Volterra e preso atto del programma dei lavori allegato all'istanza medesima;

Dato atto che la comunicazione dell'avvio del procedimento è stata pubblicata sul BURT n. 37 del 15/09/2010;

Visto il Decreto 5180 del 22 ottobre 2010 del Settore Valutazione di Impatto Ambientale, con il quale è stato stabilito di escludere dalla procedura di VIA il progetto delle attività di ricerca inerenti il permesso di ricerca "Riparbella", proposto dalla Società GeSto Italia Srl, per la parte relativa alle attività di prospezione magnetotellurica (80 sondaggi MT), di prospezione geoelettrica integrativa (30 SEV) e di prospezione sismica con esecuzione di un profilo della lunghezza totale presunta di 16 km circa, ed altresì di sottoporre ad ulteriore procedura di verifica di assoggettabilità lo stesso progetto per la parte non ricompresa fra le attività sopra menzionate;

Viste inoltre le prescrizioni per l'esecuzione delle attività previste, riportate nel sopra citato decreto del Settore VIA n. 5180 del 22 ottobre 2010, che qui si intendono integralmente trascritte;

Dato atto che in data 11 febbraio 2011 si è svolta la Conferenza dei Servizi decisoria che ha stabilito che fosse rilasciato alla Società GeSto Italia Srl il permesso di ricerca "Riparbella", limitatamente al nuovo territorio riparametrato, proposto in detta sede, pari a 117.40 Km² e la cui planimetria è allegata al presente atto quale parte integrante e sostanziale (Allegato 1);

Vista la Legge regionale 29/12/2010, n. 66 che approva il bilancio di previsione per l'anno finanziario 2011 e pluriennale 2011/2013;

Vista la deliberazione di Giunta Regionale n. 5 del 10/01/2011 di approvazione del Bilancio gestionale 2011 e pluriennale 2011/2013;

DECRETA

1. Alla Società GeSto Italia Srl, come individuata nell'allegato 2, parte integrante e sostanziale del presente atto, è accordato il permesso di ricerca per risorse geotermiche denominato "Riparbella" su un'area di 117.40 Km² in territorio di Pisa nei Comuni di Riparbella, Lajatico, Montecatini Val di Cecina, Chianni, Castellina Marittima, Terricciola, Volterra, per la durata di anni QUATTRO a decorrere dalla data del presente decreto;

2. l'area entro la quale il titolare del permesso di ricerca potrà eseguire ricerche è delimitata nell'allegata planimetria dalla poligonale con i vertici identificati dalle lettere A, B, C, D, E, F, G, H, I, L, M, N, O, P, Q, R, S, T, planimetria che costituisce parte integrante e sostanziale del presente provvedimento (Allegato1);

3. le attività del programma di lavori presentato in allegato all'istanza, autorizzate con il presente atto, sono quelle escluse dalla necessità di Valutazione di Impatto Ambientale ai sensi del citato decreto n. 5180 del 22 ottobre 2010, che si intende interamente richiamato, anche relativamente alle prescrizioni ivi contenute, che si stabilisce che vengano scrupolosamente rispettate;

4. la Società titolare del permesso di ricerca è tenuta a:

a) prima dell'inizio delle attività, dovrà presentare apposita fidejussione bancaria a favore della Regione Toscana a garanzia delle opere di recupero ambientale (ex art. 3 comma 11 del D.lgs 11.02.2010 n.22 e ai commi 3 e 4 dell'art. 33 della L.R. 78/98) di un importo pari al 10% del costo stimato per le opere di recupero ambientale previste a seguito delle attività previste dal programma dei lavori. Per la determinazione di tale importo, la società dovrà fornire specifica analisi dei costi;

b) dare inizio alle attività di ricerca entro 3 (tre) mesi dalla data del presente decreto;

c) attenersi al programma dei lavori presentato, per la parte autorizzata dal presente atto, di cui al precedente punto 3: successivamente, per il completamento del programma lavori, la società dovrà espletare la procedura di verifica di assoggettabilità, per la parte individuata dal citato decreto n. 5180 del 22 ottobre 2010. Dovrà inoltre essere aggiornata la garanzia fidejussoria di cui al precedente punto a). Il completamento del programma dei lavori sarà autorizzato con specifico atto da emanarsi a cura dell'Area di Coordinamento Energia e Cambiamenti Climatici;

d) attenersi a tutte le disposizioni di legge nonché alle prescrizioni e limitazioni che venissero comunque impartite dall'Autorità Mineraria, ai fini della regolare esecuzione delle attività di ricerca;

e) fornire ai funzionari dell'Autorità Mineraria i mezzi necessari per visitare i luoghi di svolgimento delle operazioni di ricerca e a comunicare i dati statistici e le indicazioni che venissero richieste;

f) corrispondere alla Regione Toscana il canone annuo anticipato, che per l'anno 2011 è stato determinato - con decreto n. 769 del 7 marzo 2011 - in Euro 329.88 per ogni Km² o frazione di Km² compreso nell'area del permesso di ricerca (salvo conguaglio ai sensi della legge 724/1994), pari a complessivi Euro 38.925,84 da versare secondo le modalità riportate nell'Allegato 2, parte integrante e sostanziale del presente atto. I termini di pagamento sono stabiliti entro sessanta giorni a decorrere dalla data di ricevimento del presente decreto;

g) di accertare sul capitolo 45005 del bilancio di previsione per l'esercizio finanziario 2011 la somma di Euro 38.925,84 corrispondente al diritto proporzionale dovuto complessivamente dal titolare del permesso di ricerca, relativamente alla annualità 2011 - 2012 salvo conguaglio ai sensi della legge 724/1994;

h) di dare mandato al Settore Contabilità, trascorso inutilmente la scadenza di pagamento, di provvedere ai sensi dell'art. 24 del regolamento di contabilità regionale al recupero del credito;

i) di partecipare il presente decreto, a cura dell'Area di Coordinamento Energia e Cambiamenti Climatici, alla Società GeSto Italia Srl, a mezzo raccomandata con avviso di ricevimento;

j) di partecipare copia della lettera di cui al punto precedente al Settore Contabilità - PO Registrazione e Recupero delle Entrate Regionali, con allegato copia dell'avviso di ricevimento sottoscritto dal titolare del permesso di ricerca;

k) di partecipare il presente decreto al Settore Autorità di Vigilanza sulle Attività Minerarie, alla Provincia di Pisa ed ai Comuni di Riparbella, Lajatico, Montecatini Val di Cecina, Chianni, Castellina Marittima, Terricciola, Volterra;

l) il permesso di ricerca è conferito senza pregiudizio dei diritti di terzi.

Il presente atto, soggetto a pubblicazione ai sensi dell'articolo 18, comma 2, lett. a) della L. R. 23/2007, in quanto conclusivo del procedimento amministrativo regionale, è pubblicato integralmente sulla banca dati degli atti amministrativi della Giunta Regionale.

E' escluso dalla pubblicazione integrale l'Allegato 2 ai sensi dell'art.6 comma 2 della L. R. 23/2007 e della Direttiva approvata con DGR 167/2007.

Roma, 21 marzo 2011

Il Dirigente: BERNINI

Regione Lazio

**DIPARTIMENTO ECONOMICO E OCCUPAZIONALE - DIREZIONE REGIONALE
ATTIVITÀ PRODUTTIVE**

CONCESSIONI DI COLTIVAZIONE

RIDUZIONI DI AREA

NUMERO DI PUBBLICAZIONE: 103.

DETERMINAZIONE 19 dicembre 2007 n.C3243

Riduzione dell'area della Concessione mineraria per la coltivazione di risorse geotermiche denominata «TORRE ALFINA», in territorio della provincia di Viterbo, della Società ENEL PRODUZIONE S.p.A., nonché trasformazione della stessa in Concessione mineraria per anidride carbonica.

IL DIRETTORE DEL DIPARTIMENTO

Visto il Regio Decreto 29 luglio 1927. n. 1443:

Vista la Legge n. 896 del 9 dicembre 1986. Disciplina della Ricerca e della Coltivazione delle risorse geotermiche;

Visto il D.P.R. n. 395 del 27 maggio 1991, regolamento di attuazione della legge n° 896 del 9 dicembre 1986;

Vista la Legge 15 marzo 1997, n. 59, recante "Delega al Governo per il conferimento di funzioni e compiti alle Regioni ed agli Enti Locali, per la riforma della Pubblica Amministrazione e per la semplificazione amministrativa";

Visto il D.L.vo 31 marzo 1998, n. 112 e successive modificazioni recante "Conferimento di funzioni e compiti amministrativi dallo Stato alle Regioni ed agli Enti Locali, in attuazione del Capo I della citata Legge n. 59 del 15 marzo 1997";

Vista l'istanza del 25 novembre 2004. Protocollo n.1459, con la quale, la Società ENEL GREEN POWER S.p.A. - Gruppo ENEL S.p.A. con sede in Pisa, Via Andrea Pisano n. 120, C.F.01494190505, ha chiesto la riduzione dell'area della Concessione mineraria per la coltivazione di fluidi geotermici denominata "Torre Affina" sita in territorio dei Comuni di Acquapendente (VT), San Lorenzo Nuovo (VT), Castel Giorgio (TR) e Castel Viscardo (TR) da Km² , 58,63 a Km² . 9.84, nonché la trasformazione della stessa in Concessione mineraria per anidride carbonica (CO₂);

Visto l'atto di fusione, precedentemente autorizzato dalla Regione Lazio, in data 10 ottobre 2005 a firma del notaio Matilde Atlante con cui la Società ENEL GREEN POWER S.p.A. viene incorporata nella Società ENEL PRODUZIONE S.p.A. con sede in Roma, Viale Regina Margherita n°125, Partita IVA e Codice Fiscale 05617841001;

Visti i verbali riguardanti le sedute della Conferenza di Servizi, tenute i giorni 20 luglio 2005, 31 gennaio 2006 e 14 settembre 2006;

Considerato che la Società ENEL PRODUZIONE S.p.A. ha espresso più volte la volontà a non proseguire la coltivazione mineraria dei fluidi geotermici, adducendo come motivazione sia la forte opposizione allo sviluppo geotermico da parte delle popolazioni locali, che della Provincia di Viterbo, nonché la non convenienza economica del progetto di coltivazione mineraria stessa;

Considerato che la Regione Umbria - Direzione Regionale Ambiente. Territorio e Infrastrutture - Sezione I Cave, Miniere, Risorse Geotermiche ed Acque Minerali, ha messo in risalto l'importanza che può avere per la medesima, l'utilizzo, se pur di modeste dimensioni della geotermia ed in considerazione di ciò, ha espresso con nota prot. n. 17092 del 30 gennaio 2000, nonché in sede di Conferenza di Servizi, parere favorevole alla riduzione dell'area ed alla trasformazione della Concessione in oggetto a condizione che nel nuovo atto di Concessione siano inseriti i seguenti obblighi per la Società ENEL PRODUZIONE S.p.A.:

- di farsi carico a proprie cure e spese, della manutenzione e del controllo dei pozzi denominati Alfina 4 e Alfina 14 e delle relative pertinenze minerarie site nel Comune di Castel Giorgio (TR) fino a che la Regione Umbria non individui un nuovo soggetto concessionario per lo sfruttamento della risorsa geotermica e comunque non oltre la naturale scadenza dell'attuale Concessione (anno 2013);

- di non opporsi all'eventuale sfruttamento delle risorse geotermiche reperite o da reperire nel territorio della Regione Umbria;

- di farsi carico, a proprie cure e spese e .su richiesta della Regione Umbria della chiusura mineraria dei pozzi, nel caso in cui, entro il predetto termine, non siano stati individuati nuovi soggetti interessati allo sfruttamento delle risorse geotermiche.

Considerato che la Società ENEL PRODUZIONE S.p.A in sede di Conferenza di Servizi, si è dichiarata favorevole a provvedere a quanto richiesto dalla Regione Umbria;

Considerato che la Provincia di Viterbo esprime parere favorevole alla richiesta della Società ENEL PRODUZIONE S.p.A., anche in considerazione degli accordi intercorsi tra la stessa ed i Comuni interessati;

Visto il rapporto n.1019 del 20 novembre 2007, sugli esiti amministrativi;

Visto il verbale di ridelimitazione dell'area di concessione, redatto in data 19 novembre 2007;

Considerato che la Concessione mineraria denominata "Torre Alfina" ricade sul territorio sia della Regione Lazio che della Regione Umbra, necessita, pertanto, ai sensi dell'aria della Legge 896/1986. di un atto di "concertazione" tra le Regioni medesime;

Visto l'atto di assenso della Regione Umbria redatto in data 28 agosto 2007 a seguito della trasmissione della bozza definitiva della Determinazione dirigenziale, sia per la riduzione dell'area della Concessione mineraria di cui trattasi che per la trasformazione della stessa in Concessione mineraria per anidride carbonica (CO₂);

DETERMINA

Articolo 1 L'area della Concessione mineraria per fluidi geotermici denominata "Torre Alfina" e ridotta dagli attuali da Km² . 58,63 a Km² , 9.84 ricadenti interamente nel territorio della Regione Lazio;

Articolo 2 La Concessione mineraria per fluidi geotermici denominata "Torre Alfina" ricadente in territorio della Regione Lazio viene trasformata in Concessione mineraria per anidride carbonica ed accordata per anni dieci, a decorrere dalla data della presente Determina regionale, alla Società ENEL PRODUZIONE S.p.A. con sede in Roma Viale Regina Margherita n° 125, Partita IVA e Codice Fiscale 05617841001;

Articolo 3 La Società ENEL PRODUZIONE - S.p.A. è obbligata:

1) a farsi carico, a proprie cure e spese, della manutenzione e del controllo dei pozzi denominati Alfina 4 e Alfina 14 e delle relative pertinenze minerarie sue nel Comune di Castel Giorgio (TR) fino a che la Regione Umbria non individui un nuovo soggetto concessionario per lo sfruttamento della risorsa geotermica e comunque non oltre la naturale scadenza dell'attuale Concessione (anno 2013);

2) a farsi carico, a proprie cure e spese e su richiesta della Regione Umbria, della chiusura mineraria dei suddetti pozzi, nel caso in cui, entro il predetto termine, non siano stati individuati nuovi soggetti interessati allo sfruttamento delle risorse geotermiche;

3) a non opporsi all'eventuale sfruttamento delle risorse geotermiche reperite o da reperite nel territorio della Regione Umbria già ricadente nella Concessione denominata "Torre Affina";

Articolo 4 La Concessionaria Società ENEL PRODUZIONE S.p.A. è venuta a corrispondere, anticipatamente, alle entrate regionali il diritto proporzionale annuo di Euro 6.020 (seimilaventi) pari a Euro 6,02 per ogni ettaro o frazione di superficie compresa nell'area di concessione mineraria;

Articolo 5 Il mancato rispetto delle condizioni ed obblighi di cui agli artt. 3 e 4 della presente Determina comportano la decadenza della Concessione mineraria in questione;

Articolo 6 Per quanto non espressamente stabilito nella presente Determinazione la Società concessionaria è tenuta ad osservare le normative vigenti in materia mineraria, nonché eventuali ulteriori prescrizioni che potranno essere impartite dalla Direzione Regionale Attività Produttive della Regione Lazio - Ispettorato regionale di Polizia Mineraria;

Articolo 7 La Società titolare della Concessione mineraria è tenuta :

a. sollevare l'Amministrazione regionale da ogni azione che possa esserle intentata da terzi in dipendenza dell'attività mineraria;

b. a fornire all'Organo preposto alla Vigilanza, tutti i mezzi necessari per visitare i lavori;

c. a dare preventiva comunicazione, degli interventi di manutenzione sui pozzi Alfina 4 ed Alfina 14 siti sul territorio della Regione Umbria, alla Provincia di Terni - Ufficio per la Sicurezza nelle Attività Estrattive;

Articolo 8 Il provvedimento di cui alla presente Determina non pregiudica gli eventuali diritti di terzi,

La presente Determina sarà pubblicata sul Bollettino Ufficiale della Regione Lazio.

Il Direttore del Dipartimento: MAGRINI

RIEPILOGO TITOLI SCADUTI

**Situazioni per le quali è in corso di accertamento la disponibilità dell'area
a seguito del ripristino ambientale.**

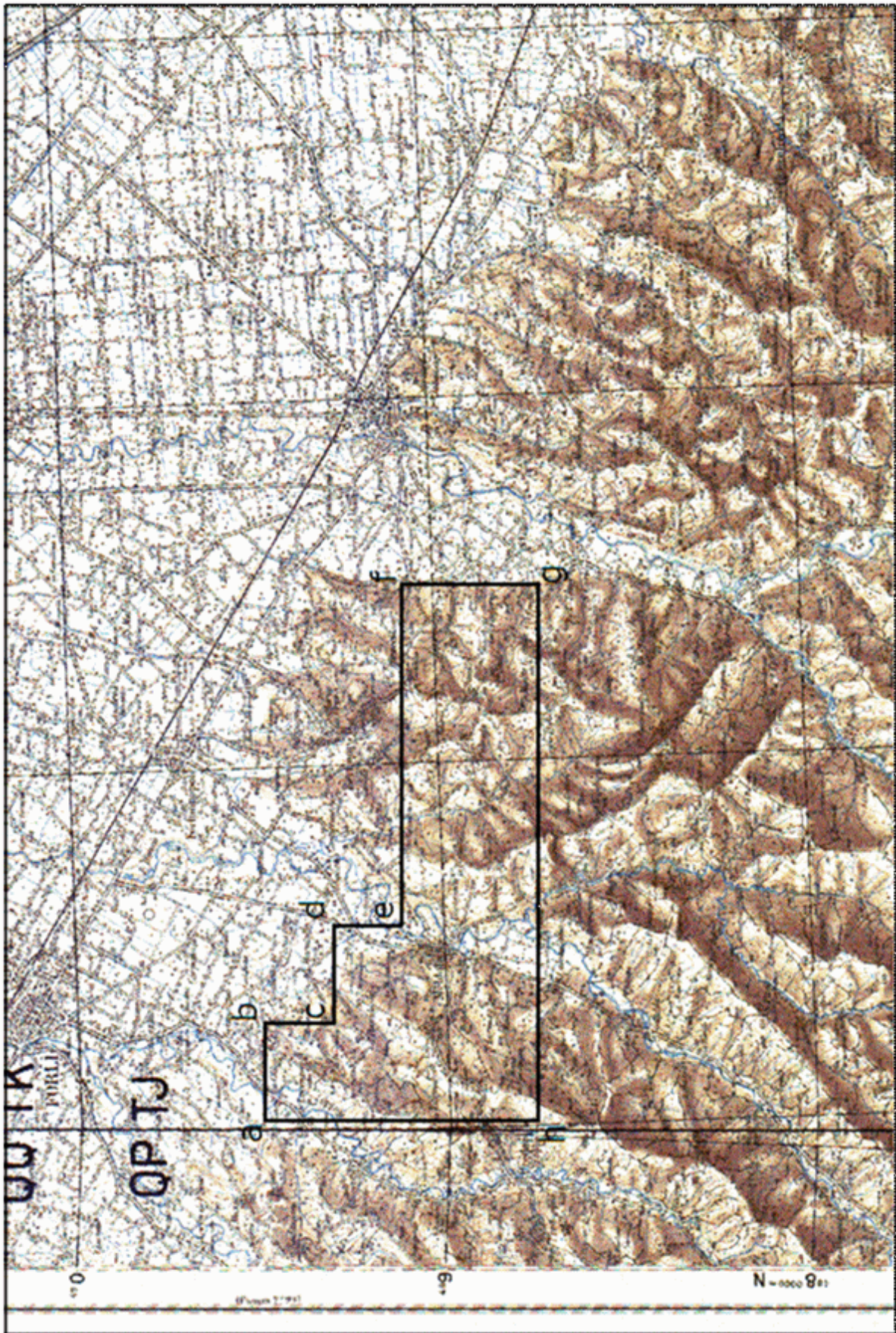
Aggiornamento al 31 marzo 2011

NUMERO DI PUBBLICAZIONE: 104.

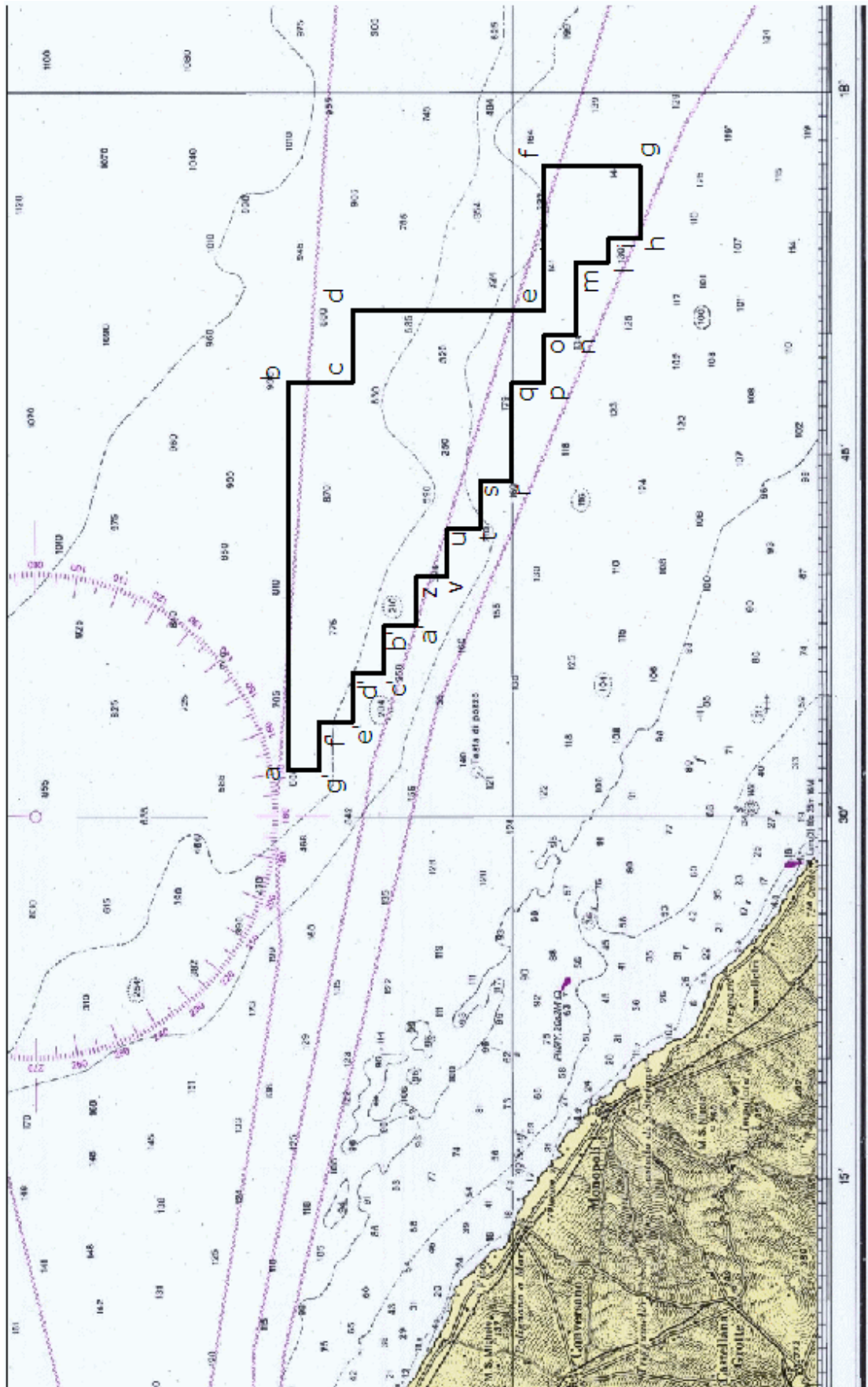
<u>Cod. BUIG</u>	<u>Denominazione</u>	<u>Ubicazione</u>	<u>Superficie (Km²)</u>	<u>Data scadenza</u>
895	PORPORANO	Parma	68,50	01/01/2002
925	MAGLIANO	Foggia	24,53	23/09/2004
799	COLLE SANNITA	Benevento	45,21	21/07/2005
909	ROMANENGO	Bergamo, Cremona	41,09	01/01/2005
893	PIADENA	Cremona, Mantova	58,29	01/01/2005
812	S. MARCO DEI CAVOTI	Benevento	347,30	23/05/2007
659	B.R263.ET	Zona B	347,30	26/11/2008
665	F.R38.AG	Zona D e Zona F	747,67	30/04/2008
473	ZURLENGO	Brescia, Cremona, Bergamo	239,27	22/07/2009
534	MASSA LOMBARDA	Bologna, Ravenna, Ferrara	397,87	24/05/2010

PIANI TOPOGRAFICI

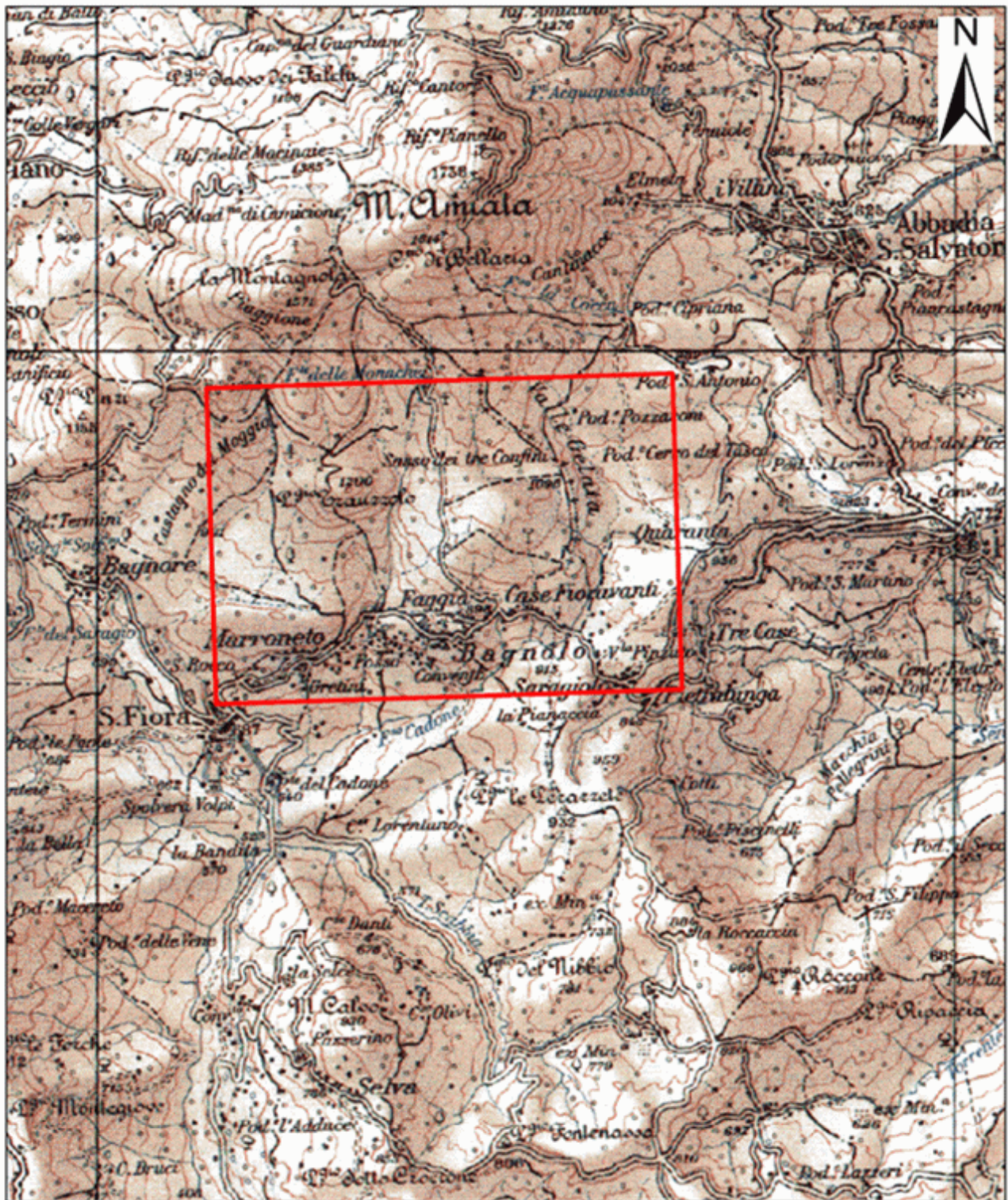
**ALLEGATI ALLE ISTANZE ED AI DECRETI PUBBLICATI
NEL PRESENTE BOLLETTINO**



TAV. 1 -Istanza di permesso di ricerca TERRA DEL SOLE



TAV. 2 - Istanza di permesso di ricerca d149D.R.-NP



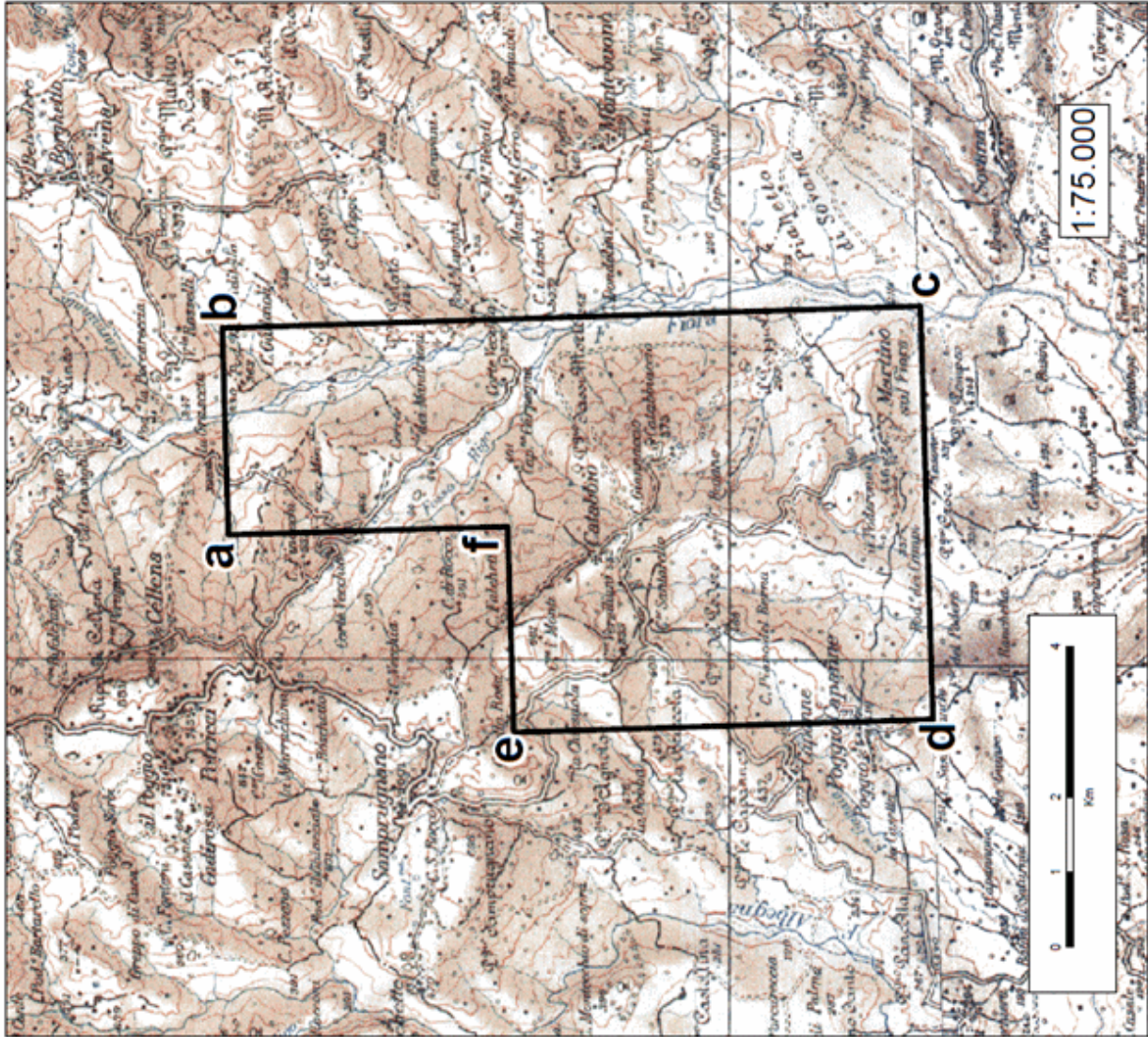
TAV. 3 -Istanza di permesso di ricerca BAGNOLO



TAV. 4 - Istanza di permesso di ricerca MURLO



TAV. 5 - Istanza di permesso di ricerca S. CIPRIANO



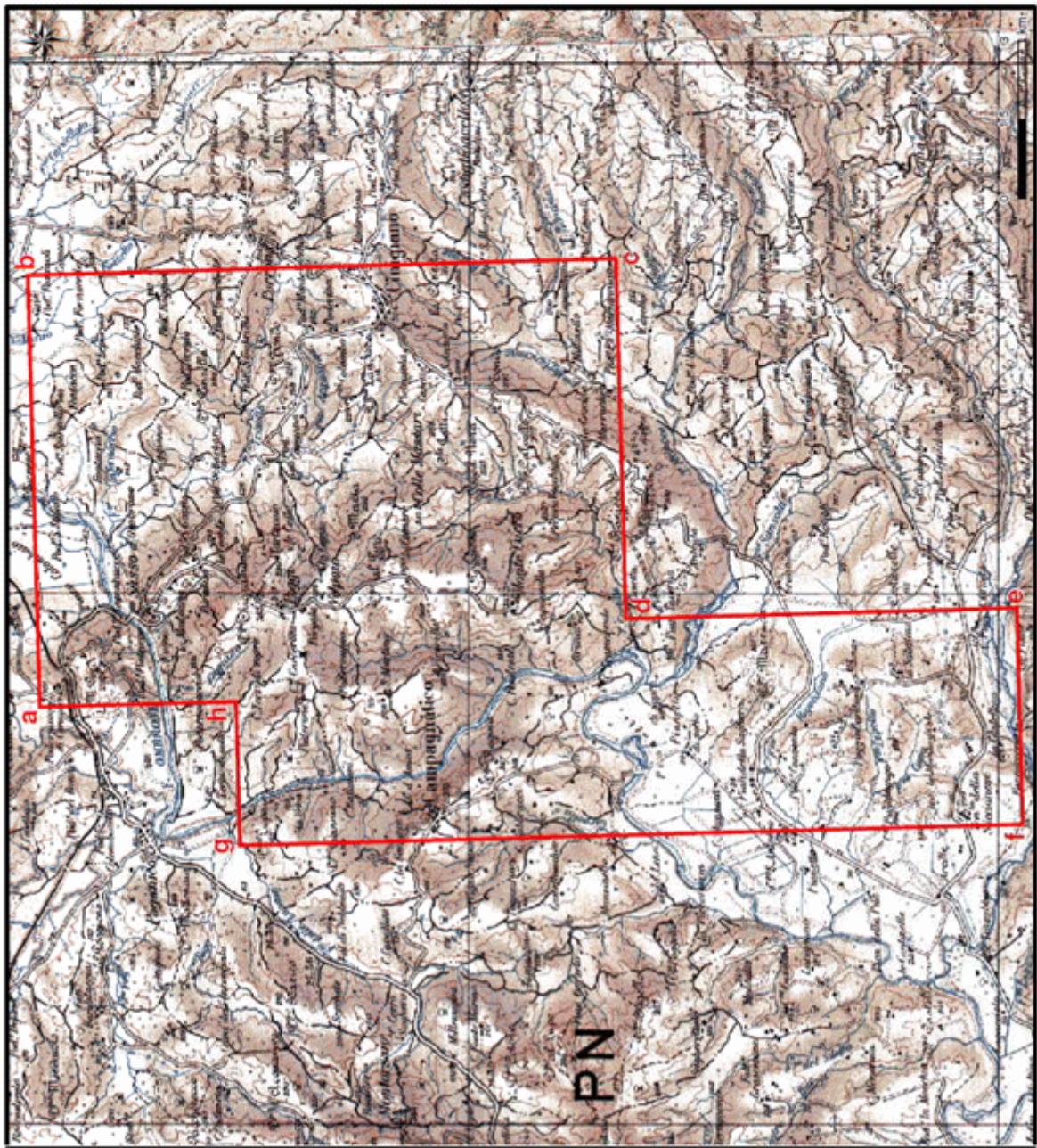
Permesso di Ricerca per risorse geotermiche
CATABBIO

Richiedente: EXERGIA TOSCANA Srl
Superficie: 40,46 km²

Vertice	Latitudine N	Longitudine W
a	42° 45'00"	0° 52'00"
b	42° 45'00"	0° 50'00"
c	42° 40'00"	0° 50'00"
d	42° 40'00"	0° 54'00"
e	42° 43'00"	0° 54'00"
f	42° 43'00"	0° 52'00"

TAV. 6 - Permesso di ricerca di risorse geotermiche CATABBIO

Permesso di Ricerca di Risorse Geotermiche "Cinigiano" (Scala 1:100.000)



LEGENDA

Permesso di Ricerca

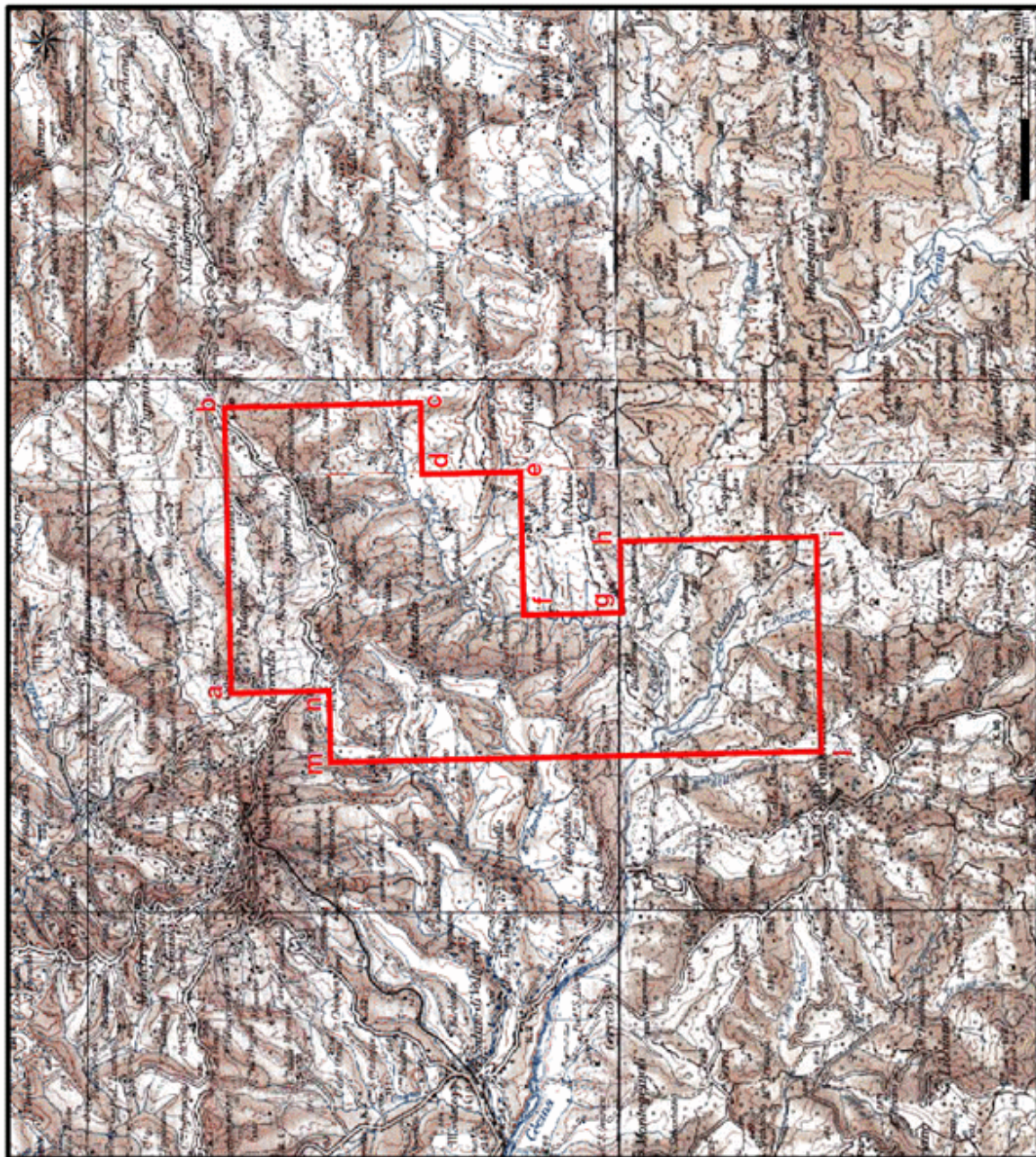
Superficie Area del Permesso di Ricerca: 141,2 km²

Coordinate Vertici (Mome Mario - Roma)		
ID	Longitudine	Latitudine
a	1°09'00"	42°57'00"
b	1°03'00"	42°57'00"
c	1°03'00"	42°51'00"
d	1°08'00"	42°51'00"
e	1°08'00"	42°47'00"
f	1°11'00"	42°47'00"
g	1°11'00"	42°55'00"
h	1°09'00"	42°55'00"

Comuni Interessati: Cinigiano, Civitella Paganico, Campagnatico, Arcidosso e Scansano (Provincia di Grosseto)

TAV. 7 – Permesso di ricerca di risorse geotermiche CINIGIANO

Permesso di Ricerca di Risorse Geotermiche "Mazzolla" (Scala 1:100.000)



LEGENDA

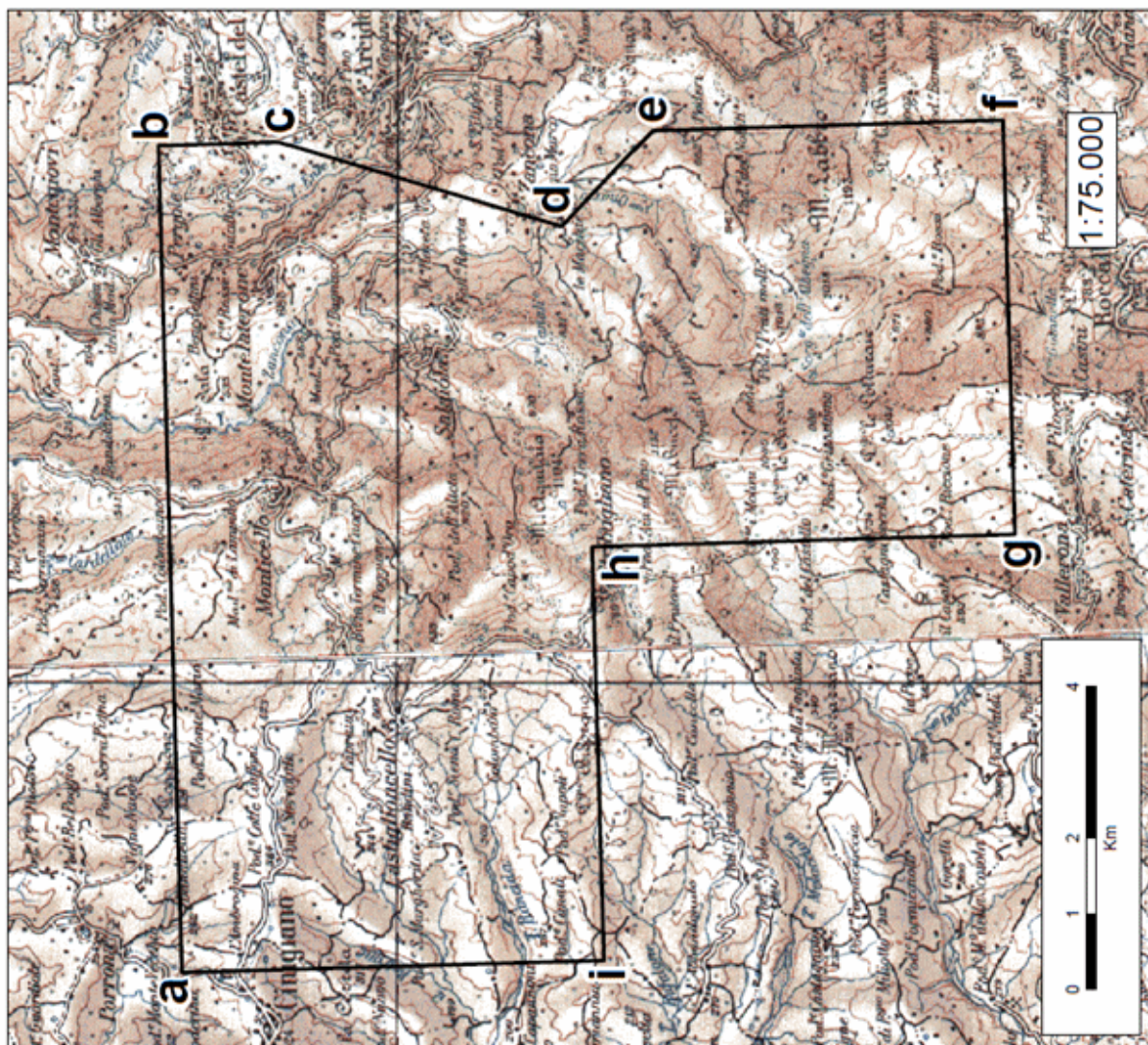
Permesso di Ricerca

Superficie Area del Permesso di Ricerca: 52,5 Km²

Coordinate Vertici (Monte Mario - Roma)		
ID	Longitudine	Latitudine
a	1°33'00"	43°24'00"
b	1°29'00"	43°24'00"
c	1°29'00"	43°22'00"
d	1°30'00"	43°22'00"
e	1°30'00"	43°21'00"
f	1°32'00"	43°21'00"
g	1°32'00"	43°20'00"
h	1°31'00"	43°20'00"
i	1°31'00"	43°18'00"
l	1°34'00"	43°18'00"
m	1°34'00"	43°23'00"
n	1°33'00"	43°23'00"

Comuni interessati: Volterra e Pomarance
(Provincia di Pisa)

TAV. 8 - Permesso di ricerca di risorse geotermiche MAZZOLLA

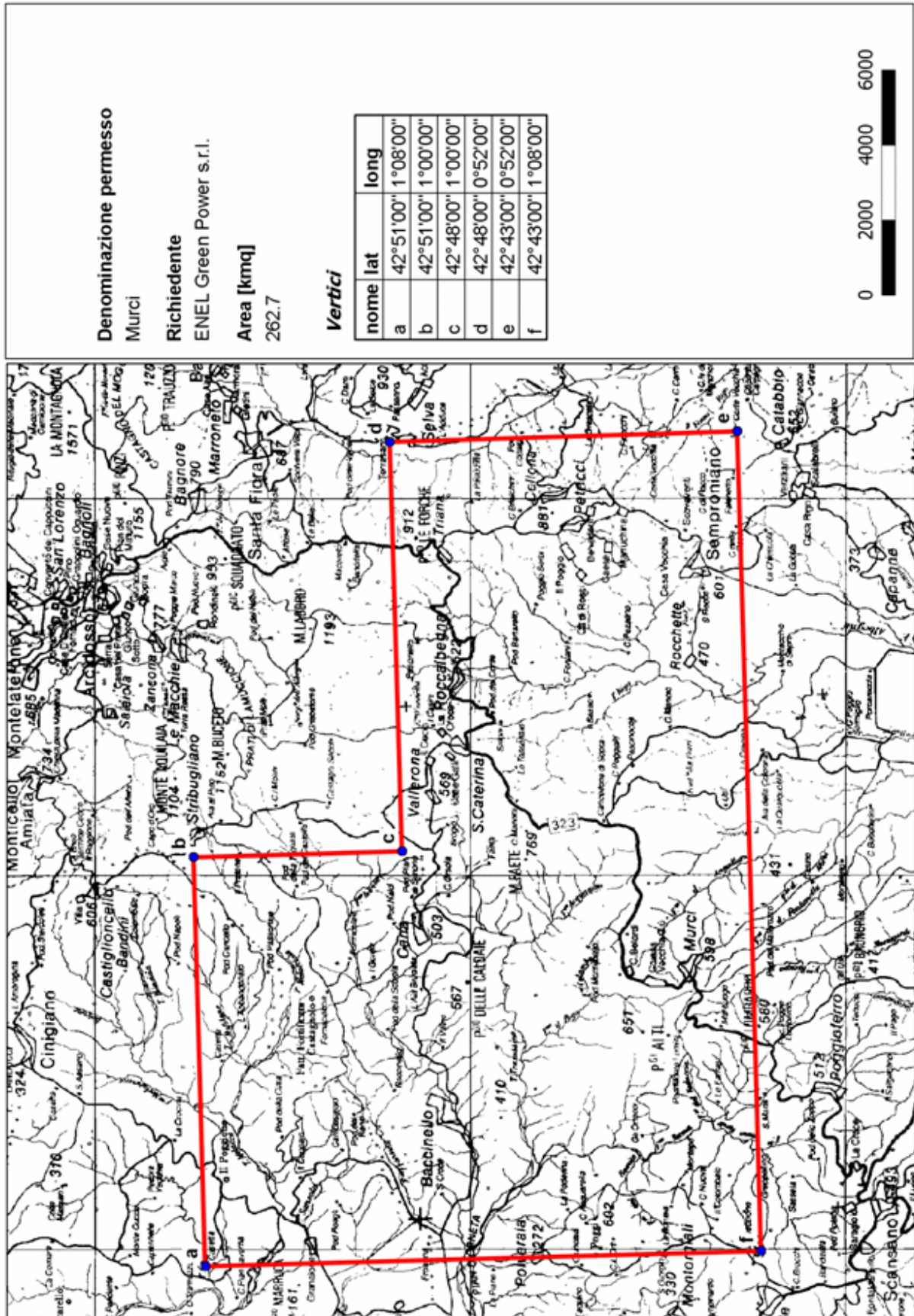


Permesso di Ricerca per risorse geotermiche
MONTE LABBRO

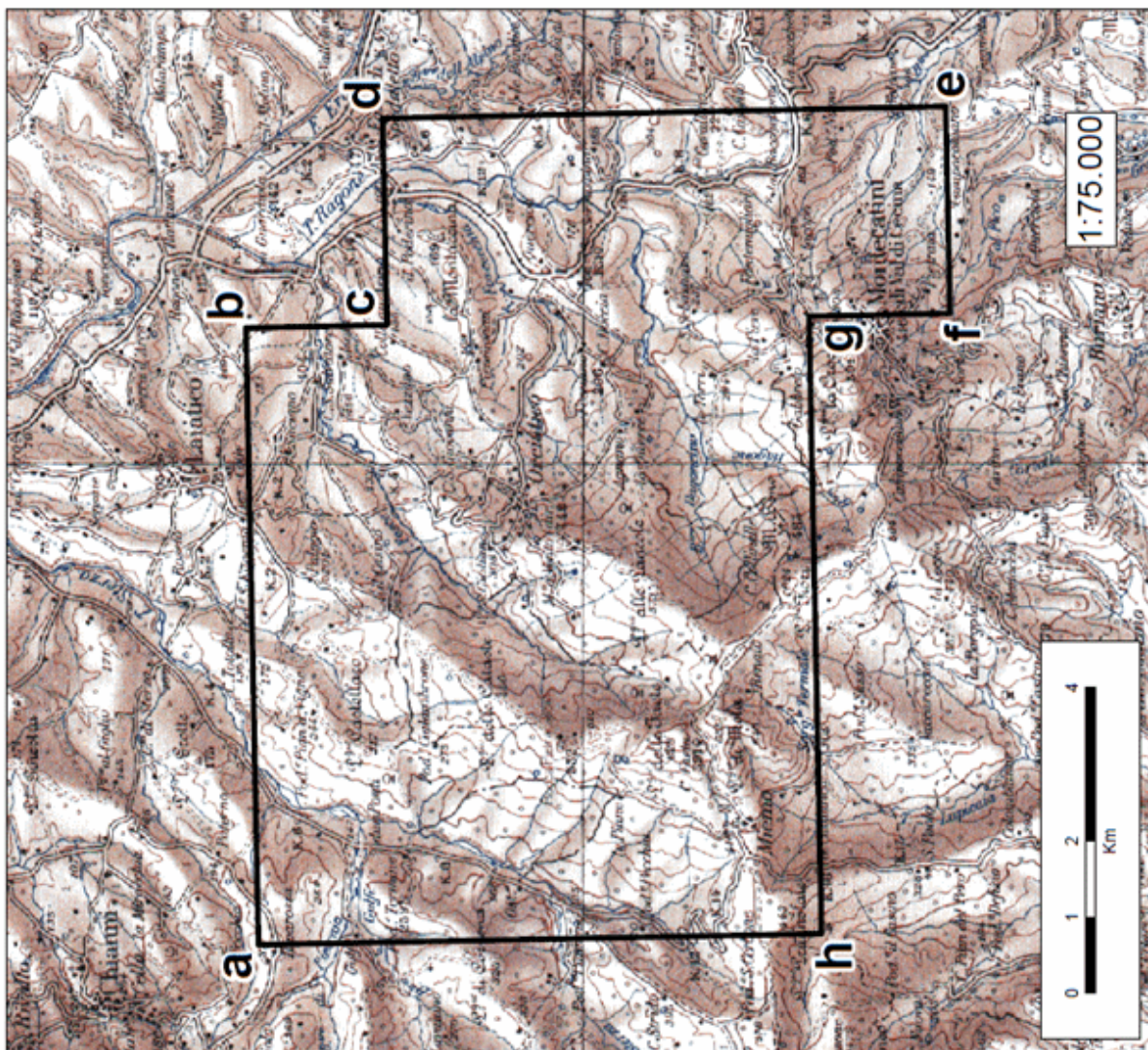
Richiedente: GEOENERGY Srl
Superficie: 87,85 km²

Vertice	Latitudine N	Longitudine W
a	42°54.00'	1°03.00'
b	42°54.00'	0°55.00'
c	42°53.144'	0°55.00'
d	42°51.150'	0°55.900'
e	42°50.489'	0°55.00'
f	42°48.00'	0°55.00'
g	42°48.00'	0°59.00'
h	42°51.00'	0°59.00'
i	42°51.00'	1°03.00'

TAV. 9 – Permesso di ricerca di risorse geotermiche MONTE LABBRO



TAV. 10 – Permesso di ricerca di risorse geotermiche MURCI



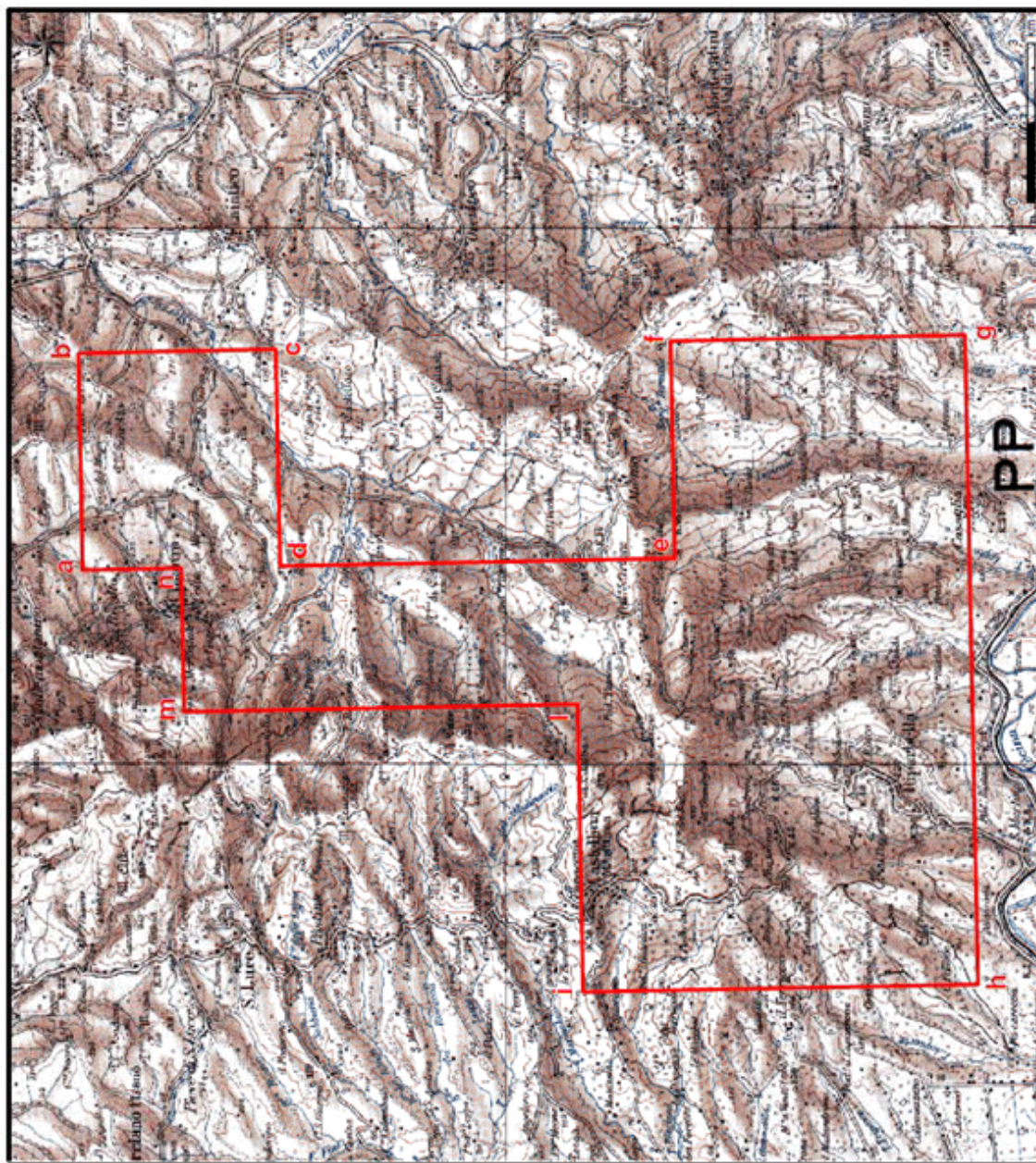
Permesso di Ricerca per risorse geotermiche
ORCIATICO

Richiedente: GEOENERGY Srl
Superficie: 79,9 km²

Vertice	Latitudine N	Longitudine W
a	43°28'00"	1°48'00"
b	43°28'00"	1°42'00"
c	43°27'00"	1°42'00"
d	43°27'00"	1°40'00"
e	43°23'00"	1°40'00"
f	43°23'00"	1°42'00"
g	43°24'00"	1°42'00"
h	43°24'00"	1°48'00"

TAV. 11 - Permesso di ricerca di risorse geotermiche ORCIATICO

Permesso di Ricerca di Risorse Geotermiche "Riparbella" (Scala 1:100.000)



LEGENDA

Permesso di Ricerca

Superficie Area del Permesso di Ricerca: 117,4 km²

Coordinate Vertici (Monte Mario - Roma)		
ID	Longitudine	Latitudine
a	1°48'00"	43°30'00"
b	1°45'00"	43°30'00"
c	1°45'00"	43°28'00"
d	1°48'00"	43°28'00"
e	1°48'00"	43°24'00"
f	1°45'00"	43°24'00"
g	1°45'00"	43°21'00"
h	1°54'00"	43°21'00"
i	1°54'00"	43°25'00"
l	1°50'00"	43°25'00"
m	1°50'00"	43°20'00"
n	1°48'00"	43°20'00"

Comuni Interessati: Riparbella, Lajatico, Monecatolani
 Val di Cecina, Chianini, Castellina M.ma, Terricciola
 (Provincia di Pisa)

TAV. 12 – Permesso di ricerca di risorse geotermiche RIPARBELLA

ELENCHI

ELENCO DELLE ISTANZE

L'elenco delle istanze è consultabile anche on-line sul sito web dell'UNMIG all'indirizzo:
<http://unmig.sviluppoeconomico.gov.it>

ISTANZE PER IL CONFERIMENTO DI TITOLI MINERARI - Aggiornamento 30/aprile/2011

ISTANZE DI PERMESSO DI PROSPEZIONE IN MARE

d 1 B.P.-SP

RESPONSABILE DEL PROCEDIMENTO: Fausto Ingravalle
 BUIG: LV-2 ARRIVO: 26/01/2011 AREA: 14510 Km² FOGLI IIM: 1505 ZONA A
 RICHIEDENTI: Spectrum Geo Limited ZONA B

d 1 F.P.-SP

RESPONSABILE DEL PROCEDIMENTO: Fausto Ingravalle
 BUIG: LV-2 ARRIVO: 26/01/2011 AREA: 16300 Km² FOGLI IIM: 1504 ZONA B
 RICHIEDENTI: Spectrum Geo Limited ZONA D
 ZONA F

ISTANZE DI PERMESSO DI RICERCA IN TERRAFERMA

AGNONE

RESPONSABILE DEL PROCEDIMENTO: Fausto Ingravalle
 BUIG: LI-9 ARRIVO: 22/08/2007 AREA: 747,4 Km² FOGLI IGM: 153-154 ABRUZZO
 RICHIEDENTI: Medoilgas Italia MOLISE

ANZI

RESPONSABILE DEL PROCEDIMENTO: Fausto Ingravalle
 BUIG: XLIX-10 ARRIVO: 01/09/2005 AREA: 117,4 Km² FOGLI IGM: 199 BASILICATA
 RICHIEDENTI: Eni

BELFORTE

RESPONSABILE DEL PROCEDIMENTO: Fausto Ingravalle
 BUIG: XLVIII-5 ARRIVO: 01/04/2004 AREA: 510,85 Km² FOGLI IGM: 112-113 TOSCANA
 RICHIEDENTI: Heritaaq Petroleum PLC

BOSCO

RESPONSABILE DEL PROCEDIMENTO: Luca Venerando Giuffrida
 BUIG: XLVIII-1 ARRIVO: 13/09/2004 AREA: 9,85 Km² FOGLI IGM: 97 EMILIA ROMAGNA
 RICHIEDENTI: Consorzio Intercomunale Metanodotto

BOSCONERO

RESPONSABILE DEL PROCEDIMENTO: Fausto Ingravalle
 BUIG: LV-3 ARRIVO: 07/02/2011 AREA: 736,6 Km² FOGLI IGM: 42-43-56-57 PIEMONTE
 RICHIEDENTI: Enel Lonqanesi Developments

CAROVILLI

RESPONSABILE DEL PROCEDIMENTO: Fausto Ingravalle
 BUIG: XLVI-4 ARRIVO: 01/03/2002 AREA: 673,2 Km² FOGLI IGM: 153 161 ABRUZZO
 RICHIEDENTI: Enel Lonqanesi Developments MOLISE

CARTABBIA

RESPONSABILE DEL PROCEDIMENTO: Fausto Ingravalle
 BUIG: LIII-8 ARRIVO: 31/07/2009 AREA: 332,6 Km² FOGLI IGM: 31-32 LOMBARDIA
 RICHIEDENTI: Mac Oil

CASCINA ALBERTO

RESPONSABILE DEL PROCEDIMENTO: Fausto Ingravalle
 BUIG: XLVIII-8 ARRIVO: 29/07/2004 AREA: 462,14 Km² FOGLI IGM: 31-43-44 LOMBARDIA
 RICHIEDENTI: Northern Petroleum Ltd PIEMONTE

CASCINETTA

RESPONSABILE DEL PROCEDIMENTO: Fausto Ingravalle
 BUIG: LIII-7 ARRIVO: 30/06/2009 AREA: 135,6 Km² FOGLI IGM: 58 LOMBARDIA
 RICHIEDENTI: Italmin Exploration

ISTANZE PER IL CONFERIMENTO DI TITOLI MINERARI - Aggiornamento 30/aprile/2011

CASTELVERDE

RESPONSABILE DEL PROCEDIMENTO: Rita Mancuso
 BUIG: LI-5 ARRIVO: 11/04/2007 AREA: 542,3 Km² FOGLI IGM: 60-61 EMILIA ROMAGNA
 RICHIEDENTI: Compagnia Generale Idrocarburi LOMBARDIA

CINIGIANO

RESPONSABILE DEL PROCEDIMENTO: Fausto Ingravalle
 BUIG: XLVIII-5 ARRIVO: 01/04/2004 AREA: 303,3 Km² FOGLI IGM: 120-121-128-1 TOSCANA
 RICHIEDENTI: Heritage Petroleum PLC

CIPRESSI

RESPONSABILE DEL PROCEDIMENTO: Fausto Ingravalle
 BUIG: XLIX-12 ARRIVO: 29/11/2005 AREA: 144,43 Km² FOGLI IGM: 140-141 ABRUZZO
 RICHIEDENTI: Eni

COLLE DEI NIDI

RESPONSABILE DEL PROCEDIMENTO: Fausto Ingravalle
 BUIG: L-5 ARRIVO: 28/04/2006 AREA: 83,19 Km² FOGLI IGM: 140 ABRUZZO
 RICHIEDENTI: Gas Plus Italiana MARCHE
 Medoilgas Italia
 Petrorep Italiana

COLLE DELLA GUARDIA

RESPONSABILE DEL PROCEDIMENTO: Fausto Ingravalle
 BUIG: LIV-4 ARRIVO: 31/03/2010 AREA: 83,87 Km² FOGLI IGM: 148-154-155 MOLISE
 RICHIEDENTI: Vega Oil
 Vittorito Petroleum

CORROPOLI

RESPONSABILE DEL PROCEDIMENTO: Fausto Ingravalle
 BUIG: XLVIII-1 ARRIVO: 01/10/2004 AREA: 172,3 Km² FOGLI IGM: 133-134 ABRUZZO
 RICHIEDENTI: Jkx Italia MARCHE

DARDAGNOLA

RESPONSABILE DEL PROCEDIMENTO: Luca Venerando Giuffrida
 BUIG: XLVIII-1 ARRIVO: 13/09/2004 AREA: 24,65 Km² FOGLI IGM: 97 EMILIA ROMAGNA
 RICHIEDENTI: Consorzio Intercomunale Metanodotto

FAENZA

RESPONSABILE DEL PROCEDIMENTO: Fausto Ingravalle
 BUIG: L-12 ARRIVO: 21/11/2006 AREA: 246 Km² FOGLI IGM: 99 EMILIA ROMAGNA
 RICHIEDENTI: Gas Plus Italiana

FANTOZZA

RESPONSABILE DEL PROCEDIMENTO: Luca Venerando Giuffrida
 BUIG: L-8 ARRIVO: 28/07/2006 AREA: 102,3 Km² FOGLI IGM: 74 EMILIA ROMAGNA
 RICHIEDENTI: Aleanna Resources LLC

FIORENZUOLA D'ARDA

RESPONSABILE DEL PROCEDIMENTO: Luca Venerando Giuffrida
 BUIG: LII-8 ARRIVO: 31/07/2008 AREA: 535,2 Km² FOGLI IGM: 60-61-72-73 EMILIA ROMAGNA
 RICHIEDENTI: Mac Oil

FIUME PANARO

RESPONSABILE DEL PROCEDIMENTO: Fausto Ingravalle
 BUIG: LIII-7 ARRIVO: 30/06/2009 AREA: 611,5 Km² FOGLI IGM: 86-87-97-98 EMILIA ROMAGNA
 RICHIEDENTI: Hunt Oil Company

FIUME RENO

RESPONSABILE DEL PROCEDIMENTO: Fausto Ingravalle
 BUIG: LIII-7 ARRIVO: 30/06/2009 AREA: 553,2 Km² FOGLI IGM: 87-88-98-99 EMILIA ROMAGNA
 RICHIEDENTI: Hunt Oil Company

FIUME SECCHIA

RESPONSABILE DEL PROCEDIMENTO: Fausto Ingravalle
 BUIG: LIII-7 ARRIVO: 30/06/2009 AREA: 651,2 Km² FOGLI IGM: 86-97 EMILIA ROMAGNA
 RICHIEDENTI: Hunt Oil Company

ISTANZE PER IL CONFERIMENTO DI TITOLI MINERARI - Aggiornamento 30/aprile/2011

FRONTE DELLA VIGNA

RESPONSABILE DEL PROCEDIMENTO: Fausto Ingravalle
 BUIG: LI-4 ARRIVO: 28/03/2007 AREA: 56,1 Km² FOGLI IGM: 212-222 CALABRIA
 RICHIEDENTI: Total E&P Italia

FORAPANE

RESPONSABILE DEL PROCEDIMENTO: Fausto Ingravalle
 BUIG: LV-3 ARRIVO: 28/02/2011 AREA: 24,53 Km² FOGLI IGM: 163 PUGLIA
 RICHIEDENTI: Delta Energy

FRUSCI

RESPONSABILE DEL PROCEDIMENTO: Fausto Ingravalle
 BUIG: XLI-8 ARRIVO: 15/07/1997 AREA: 237,13 Km² FOGLI IGM: 187-199 BASILICATA
 RICHIEDENTI: Eni

GROTTE DEL SALICE

RESPONSABILE DEL PROCEDIMENTO: Fausto Ingravalle
 BUIG: XLIV-3 ARRIVO: 01/02/2000 AREA: 118,14 Km² FOGLI IGM: 211 BASILICATA
 RICHIEDENTI: Shell Italia EP

IL CONVENTO

RESPONSABILE DEL PROCEDIMENTO: Rita Mancuso
 BUIG: LI-4 ARRIVO: 28/03/2007 AREA: 412,8 Km² FOGLI IGM: 155 MOLISE
 RICHIEDENTI: Apennine Energy PUGLIA
 Compagnia Generale Idrocarburi

IL PERITO

RESPONSABILE DEL PROCEDIMENTO: Fausto Ingravalle
 BUIG: LV-3 ARRIVO: 28/02/2011 AREA: 91,39 Km² FOGLI IGM: 201 BASILICATA
 RICHIEDENTI: Delta Energy

LA CERASA

RESPONSABILE DEL PROCEDIMENTO: Fausto Ingravalle
 BUIG: XLIX-10 ARRIVO: 01/09/2005 AREA: 75,86 Km² FOGLI IGM: 199 BASILICATA
 RICHIEDENTI: Shell Italia EP

LA RISORTA

RESPONSABILE DEL PROCEDIMENTO: Fausto Ingravalle
 BUIG: XLIX-7 ARRIVO: 30/06/2005 AREA: 369,5 Km² FOGLI IGM: 65-77 EMILIA ROMAGNA
 RICHIEDENTI: Northsun Italia VENETO

LE SALINE

RESPONSABILE DEL PROCEDIMENTO: Fausto Ingravalle
 BUIG: L-9 ARRIVO: 31/08/2006 AREA: 616,8 Km² FOGLI IGM: 64-76 EMILIA ROMAGNA
 RICHIEDENTI: Aleanna Resources LLC VENETO

MASSERIA LA ROCCA

RESPONSABILE DEL PROCEDIMENTO: Fausto Ingravalle
 BUIG: XLII-1 ARRIVO: 22/12/1997 AREA: 13,06 Km² FOGLI IGM: 199 BASILICATA
 RICHIEDENTI: Eni
 Medoilgas Italia
 Total E&P Italia

MASSERIA MONTAROZZO

RESPONSABILE DEL PROCEDIMENTO: Rita Mancuso
 BUIG: LI-5 ARRIVO: 27/04/2007 AREA: 154,6 Km² FOGLI IGM: 164-175 PUGLIA
 RICHIEDENTI: Veqa Oil

MELZO

RESPONSABILE DEL PROCEDIMENTO: Fausto Ingravalle
 BUIG: LII-2 ARRIVO: 25/01/2008 AREA: 182,8 Km² FOGLI IGM: 45-46 LOMBARDIA
 RICHIEDENTI: Mac Oil

MONTE CAVALLO

RESPONSABILE DEL PROCEDIMENTO: Fausto Ingravalle
 BUIG: XLIX-10 ARRIVO: 01/09/2005 AREA: 211,9 Km² FOGLI IGM: 199-210 BASILICATA
 RICHIEDENTI: Shell Italia EP CAMPANIA

ISTANZE PER IL CONFERIMENTO DI TITOLI MINERARI - Aggiornamento 30/aprile/2011

MONTE LI FOI

RESPONSABILE DEL PROCEDIMENTO: Luca Venerando Giuffrida
 BUIG: LII-1 ARRIVO: 31/12/2007 AREA: 140,7 Km² FOGLI IGM: 187-199 BASILICATA
 RICHIEDENTI: Eni

MONTOTTONNE

RESPONSABILE DEL PROCEDIMENTO: Luca Venerando Giuffrida
 BUIG: LII-3 ARRIVO: 22/02/2008 AREA: 439,6 Km² FOGLI IGM: 124-125-132-1 MARCHE
 RICHIEDENTI: Mac Oil

MURO LUCANO

RESPONSABILE DEL PROCEDIMENTO: Fausto Ingravalle
 BUIG: LIII-8 ARRIVO: 13/07/2009 AREA: 111,9 Km² FOGLI IGM: 186-187 BASILICATA
 RICHIEDENTI: Italmin Petroli CAMPANIA

OLIVETO LUCANO

RESPONSABILE DEL PROCEDIMENTO: Fausto Ingravalle
 BUIG: XLII-11 ARRIVO: 08/10/1998 AREA: 188,23 Km² FOGLI IGM: 200 BASILICATA
 RICHIEDENTI: Esso Italiana
 Total E&P Italia

PALAZZO SAN GERVASIO

RESPONSABILE DEL PROCEDIMENTO: Fausto Ingravalle
 BUIG: L-4 ARRIVO: 29/03/2006 AREA: 469,9 Km² FOGLI IGM: 187-188 BASILICATA
 RICHIEDENTI: Aleanna Resources LLC

PIETRA SPACCATA

RESPONSABILE DEL PROCEDIMENTO: Fausto Ingravalle
 BUIG: LV-3 ARRIVO: 28/02/2011 AREA: 333,3 Km² FOGLI IGM: 162-173 CAMPANIA
 RICHIEDENTI: Delta Energy

PIGNOLA

RESPONSABILE DEL PROCEDIMENTO: Fausto Ingravalle
 BUIG: XLIX-10 ARRIVO: 01/09/2005 AREA: 54,83 Km² FOGLI IGM: 199 BASILICATA
 RICHIEDENTI: Shell Italia EP

1 PONTE SANTO

RESPONSABILE DEL PROCEDIMENTO: Fausto Ingravalle
 BUIG: LIV-3 ARRIVO: 28/02/2010 AREA: 90,88 Km² FOGLI IGM: 88-99 EMILIA ROMAGNA
 RICHIEDENTI: Vittorito Petroleum

POSTA DEL GIUDICE

RESPONSABILE DEL PROCEDIMENTO: Rita Mancuso
 BUIG: L-2 ARRIVO: 31/01/2006 AREA: 113,6 Km² FOGLI IGM: 163 PUGLIA
 RICHIEDENTI: Apennine Energy
 Compagnia Generale Idrocarburi

ROSANETO

RESPONSABILE DEL PROCEDIMENTO: Fausto Ingravalle
 BUIG: LIII-10 ARRIVO: 14/09/2009 AREA: 56,57 Km² FOGLI IGM: 221-222 CALABRIA
 RICHIEDENTI: Eni

S. GIOVANNI TEATINO

RESPONSABILE DEL PROCEDIMENTO: Fausto Ingravalle
 BUIG: XLIII-10 ARRIVO: 29/09/1999 AREA: 199,1 Km² FOGLI IGM: 141 147 ABRUZZO
 RICHIEDENTI: Eni

S. GRATO

RESPONSABILE DEL PROCEDIMENTO: Fausto Ingravalle
 BUIG: LII-10 ARRIVO: 08/09/2008 AREA: 171,3 Km² FOGLI IGM: 46-59-60 LOMBARDIA
 RICHIEDENTI: Mac Oil

S. MARIA GORETTI

RESPONSABILE DEL PROCEDIMENTO: Fausto Ingravalle
 BUIG: LII-11 ARRIVO: 31/10/2008 AREA: 101,3 Km² FOGLI IGM: 133-134-125 MARCHE
 RICHIEDENTI: Apennine Energy

S. VENERE

RESPONSABILE DEL PROCEDIMENTO: Fausto Ingravalle
 BUIG: L-7 ARRIVO: 22/06/2006 AREA: 73,12 Km² FOGLI IGM: 141 ABRUZZO
 RICHIEDENTI: Eni
 Gas Plus Italiana

ISTANZE PER IL CONFERIMENTO DI TITOLI MINERARI - Aggiornamento 30/aprile/2011

SAN BUONO

RESPONSABILE DEL PROCEDIMENTO: Fausto Ingravalle
 BUIG: LI-9 ARRIVO: 22/08/2007 AREA: 736,3 Km² FOGLI IGM: 147-148-153-1 ABRUZZO
 RICHIEDENTI: Medoilgas Italia MOLISE

SAN FELE

RESPONSABILE DEL PROCEDIMENTO: Luca Venerando Giuffrida
 BUIG: LII-2 ARRIVO: 02/01/2008 AREA: 142,9 Km² FOGLI IGM: 187 BASILICATA
 RICHIEDENTI: Eni

SAN PATRIZIO

RESPONSABILE DEL PROCEDIMENTO: Fausto Ingravalle
 BUIG: LV-1 ARRIVO: 30/12/2010 AREA: 205,8 Km² FOGLI IGM: 88 EMILIA ROMAGNA
 RICHIEDENTI: Vega Oil

SAN ROCCO

RESPONSABILE DEL PROCEDIMENTO: Fausto Ingravalle
 BUIG: L-7 ARRIVO: 15/06/2006 AREA: 67,75 Km² FOGLI IGM: 148 ABRUZZO
 RICHIEDENTI: Compagnia Generale Idrocarburi

SATRIANO DI LUCANIA

RESPONSABILE DEL PROCEDIMENTO: Fausto Ingravalle
 BUIG: XLIX-10 ARRIVO: 22/09/2005 AREA: 104,3 Km² FOGLI IGM: 199 BASILICATA
 RICHIEDENTI: Eni

SCARPIZZOLO

RESPONSABILE DEL PROCEDIMENTO: Fausto Ingravalle
 BUIG: LV-1 ARRIVO: 30/12/2010 AREA: 110,9 Km² FOGLI IGM: 47 LOMBARDIA
 RICHIEDENTI: Vega Oil

SERRA DEI GATTI

RESPONSABILE DEL PROCEDIMENTO: Rita Mancuso
 BUIG: L-2 ARRIVO: 31/01/2006 AREA: 121,8 Km² FOGLI IGM: 163-174 PUGLIA
 RICHIEDENTI: Medoilgas Italia

SIENA

RESPONSABILE DEL PROCEDIMENTO: Fausto Ingravalle
 BUIG: XLVIII-5 ARRIVO: 01/04/2004 AREA: 477,96 Km² FOGLI IGM: 113-120 TOSCANA
 RICHIEDENTI: Heritaqae Petroleum PLC

SIGNORELLA

RESPONSABILE DEL PROCEDIMENTO: Fausto Ingravalle
 BUIG: LIV-3 ARRIVO: 28/02/2010 AREA: 82,11 Km² FOGLI IGM: 155-163 PUGLIA
 RICHIEDENTI: Vittorito Petroleum

SOLFARA MARE

RESPONSABILE DEL PROCEDIMENTO: Fausto Ingravalle
 BUIG: LII-12 ARRIVO: 27/11/2008 AREA: 337 Km² FOGLI IGM: 230 CALABRIA
 RICHIEDENTI: Apennine Eneray

SORBOLO

RESPONSABILE DEL PROCEDIMENTO: Luca Venerando Giuffrida
 BUIG: LII-3 ARRIVO: 21/02/2008 AREA: 297 Km² FOGLI IGM: 73-74 EMILIA ROMAGNA
 RICHIEDENTI: San Leon Eneray

SOSPIRO

RESPONSABILE DEL PROCEDIMENTO: Luca Venerando Giuffrida
 BUIG: LII-3 ARRIVO: 21/02/2008 AREA: 421,2 Km² FOGLI IGM: 61 LOMBARDIA
 RICHIEDENTI: San Leon Eneray

TEMPA LA PETROSA

RESPONSABILE DEL PROCEDIMENTO: Fausto Ingravalle
 BUIG: LI-4 ARRIVO: 28/03/2007 AREA: 412,1 Km² FOGLI IGM: 200-211 BASILICATA
 RICHIEDENTI: Total E&P Italia CALABRIA

1 TOZZONA

RESPONSABILE DEL PROCEDIMENTO: Fausto Ingravalle
 BUIG: LIV-7 ARRIVO: 30/06/2010 AREA: 90,88 Km² FOGLI IGM: 88-99 EMILIA ROMAGNA
 RICHIEDENTI: Po Valley Operations PTY

ISTANZE PER IL CONFERIMENTO DI TITOLI MINERARI - Aggiornamento 30/aprile/2011

TRE PONTI

RESPONSABILE DEL PROCEDIMENTO: Fausto Ingravalle
 BUIG: L-9 ARRIVO: 31/08/2006 AREA: 742,8 Km² FOGLI IGM: 64-65-76-77 EMILIA ROMAGNA
 RICHIEDENTI: Aleanna Resources LLC VENETO

VILLA CARBONE

RESPONSABILE DEL PROCEDIMENTO: Fausto Ingravalle
 BUIG: L-5 ARRIVO: 28/04/2006 AREA: 68,12 Km² FOGLI IGM: 140-133 ABRUZZO
 RICHIEDENTI: Gas Plus Italiana
 Medoilgas Italia

VILLA MAZZAROSA

RESPONSABILE DEL PROCEDIMENTO: Fausto Ingravalle
 BUIG: L-4 ARRIVO: 31/03/2006 AREA: 13,4 Km² FOGLI IGM: 134-141 ABRUZZO
 RICHIEDENTI: Medoilgas Italia

ISTANZE DI PERMESSO DI RICERCA IN MARE

d 21 G.R.-NP

RESPONSABILE DEL PROCEDIMENTO: Luca Venerando Giuffrida
 BUIG: XLVIII-3 ARRIVO: 29/02/2004 AREA: 712,5 Km² FOGLI IIM: 948 ZONA C
 RICHIEDENTI: Northern Petroleum Ltd ZONA G

d 25 G.R.-NP

RESPONSABILE DEL PROCEDIMENTO: Rita Mancuso
 BUIG: LII-12 ARRIVO: 28/11/2008 AREA: 237,8 Km² FOGLI IIM: 948 ZONA G
 RICHIEDENTI: Northern Petroleum Ltd

d 26 G.R.-NP

RESPONSABILE DEL PROCEDIMENTO: Rita Mancuso
 BUIG: LII-12 ARRIVO: 28/11/2008 AREA: 151,1 Km² FOGLI IIM: 948 ZONA G
 RICHIEDENTI: Northern Petroleum Ltd

2 d 27 G.R.-NS

RESPONSABILE DEL PROCEDIMENTO: Fausto Ingravalle
 BUIG: LIII-3 ARRIVO: 24/02/2009 AREA: 153,9 Km² FOGLI IIM: 917 ZONA G
 RICHIEDENTI: Northsun Italia

d 28 G.R.-AG

RESPONSABILE DEL PROCEDIMENTO: Fausto Ingravalle
 BUIG: LIII-4 ARRIVO: 25/03/2009 AREA: 456,5 Km² FOGLI IIM: 917 ZONA G
 RICHIEDENTI: Edison
 Eni

d 29 G.R.-NP

RESPONSABILE DEL PROCEDIMENTO: Fausto Ingravalle
 BUIG: LIII-7 ARRIVO: 30/06/2009 AREA: 153,5 Km² FOGLI IIM: 916-917 ZONA G
 RICHIEDENTI: Northern Petroleum Ltd
 Petroceltic Elsa

d 30 G.R.-NP

RESPONSABILE DEL PROCEDIMENTO: Fausto Ingravalle
 BUIG: LIII-7 ARRIVO: 30/06/2009 AREA: 334,5 Km² FOGLI IIM: 917 ZONA C
 RICHIEDENTI: Northern Petroleum Ltd ZONA G

2 d 31 G.R.-EL

RESPONSABILE DEL PROCEDIMENTO: Fausto Ingravalle
 BUIG: LIII-7 ARRIVO: 30/06/2009 AREA: 153,9 Km² FOGLI IIM: 917 ZONA G
 RICHIEDENTI: Petroceltic Elsa

2 d 33 G.R.-AG

RESPONSABILE DEL PROCEDIMENTO: Fausto Ingravalle
 BUIG: LIII-7 ARRIVO: 26/06/2009 AREA: 153,9 Km² FOGLI IIM: 917 ZONA G
 RICHIEDENTI: Edison
 Eni

ISTANZE PER IL CONFERIMENTO DI TITOLI MINERARI - Aggiornamento 30/aprile/2011

d 35 G.R.-HC

RESPONSABILE DEL PROCEDIMENTO: Fausto Ingravalle
 BUIG: LIV-3 ARRIVO: 26/02/2010 AREA: 745,6 Km² FOGLI IIM: 917 ZONA C
 RICHIEDENTI: Hunt Oil Company ZONA G

d 36 G.R.-HC

RESPONSABILE DEL PROCEDIMENTO: Fausto Ingravalle
 BUIG: LIV-3 ARRIVO: 26/02/2010 AREA: 751,9 Km² FOGLI IIM: 917-948 ZONA C
 RICHIEDENTI: Hunt Oil Company ZONA G

d 59 F.R.-NP

RESPONSABILE DEL PROCEDIMENTO: Luca Venerando Giuffrida
 BUIG: XLIX-5 ARRIVO: 01/04/2005 AREA: 660,3 Km² FOGLI IIM: 919 ZONA D
 RICHIEDENTI: Northern Petroleum Ltd ZONA F

d 60 F.R.-NP

RESPONSABILE DEL PROCEDIMENTO: Luca Venerando Giuffrida
 BUIG: L-4 ARRIVO: 01/03/2006 AREA: 741,8 Km² FOGLI IIM: 921 ZONA F
 RICHIEDENTI: Northern Petroleum Ltd

d 61 F.R.-NP

RESPONSABILE DEL PROCEDIMENTO: Luca Venerando Giuffrida
 BUIG: L-7 ARRIVO: 01/06/2006 AREA: 728,3 Km² FOGLI IIM: 921 ZONA F
 RICHIEDENTI: Northern Petroleum Ltd

d 63 F.R.-NP

RESPONSABILE DEL PROCEDIMENTO: Rita Mancuso
 BUIG: LII-11 ARRIVO: 31/10/2008 AREA: 724,3 Km² FOGLI IIM: 917 ZONA D
 RICHIEDENTI: Northern Petroleum Ltd ZONA F

d 64 F.R.-NP

RESPONSABILE DEL PROCEDIMENTO: Rita Mancuso
 BUIG: LII-11 ARRIVO: 31/10/2008 AREA: 741,1 Km² FOGLI IIM: 917 ZONA D
 RICHIEDENTI: Northern Petroleum Ltd ZONA F

d 65 F.R.-NP

RESPONSABILE DEL PROCEDIMENTO: Fausto Ingravalle
 BUIG: LIII-5 ARRIVO: 30/04/2009 AREA: 729,3 Km² FOGLI IIM: 921 ZONA F
 RICHIEDENTI: Northern Petroleum Ltd

d 66 F.R.-NP

RESPONSABILE DEL PROCEDIMENTO: Fausto Ingravalle
 BUIG: LIII-5 ARRIVO: 30/04/2009 AREA: 711,6 Km² FOGLI IIM: 921 ZONA F
 RICHIEDENTI: Northern Petroleum Ltd

d 67 F.R.-AG

RESPONSABILE DEL PROCEDIMENTO: Fausto Ingravalle
 BUIG: LIII-7 ARRIVO: 30/06/2009 AREA: 748,4 Km² FOGLI IIM: 920 ZONA F
 RICHIEDENTI: Eni

3 d 68 F.R.-TU

RESPONSABILE DEL PROCEDIMENTO: Fausto Ingravalle
 BUIG: LIII-8 ARRIVO: 31/07/2009 AREA: 659,4 Km² FOGLI IIM: 919 ZONA D
 RICHIEDENTI: Nautical Petroleum ZONA F
 Transunion Petroleum Italia

d 71 F.R.-NP

RESPONSABILE DEL PROCEDIMENTO: Fausto Ingravalle
 BUIG: LIII-11 ARRIVO: 26/10/2009 AREA: 628 Km² FOGLI IIM: 920 ZONA F
 RICHIEDENTI: Northern Petroleum Ltd

d 72 F.R.-NP

RESPONSABILE DEL PROCEDIMENTO: Fausto Ingravalle
 BUIG: LIII-11 ARRIVO: 26/10/2009 AREA: 742,6 Km² FOGLI IIM: 920 ZONA D
 RICHIEDENTI: Northern Petroleum Ltd ZONA F

ISTANZE PER IL CONFERIMENTO DI TITOLI MINERARI - Aggiornamento 30/aprile/2011

d 73 F.R.-SH

RESPONSABILE DEL PROCEDIMENTO: Fausto Ingravalle
 BUIG: LIII-12 ARRIVO: 23/11/2009 AREA: 738,4 Km^q FOGLI IIM: 919 ZONA F
 RICHIEDENTI: Shell Italia EP

d 74 F.R.-SH

RESPONSABILE DEL PROCEDIMENTO: Fausto Ingravalle
 BUIG: LIII-12 ARRIVO: 23/11/2009 AREA: 617,8 Km^q FOGLI IIM: 919 ZONA D
 RICHIEDENTI: Shell Italia EP ZONA F

3 d 75 F.R.-NP

RESPONSABILE DEL PROCEDIMENTO: Fausto Ingravalle
 BUIG: LIII-12 ARRIVO: 30/11/2009 AREA: 659,4 Km^q FOGLI IIM: 919 ZONA D
 RICHIEDENTI: Northern Petroleum Ltd ZONA F

d 77 F.R.-NP

RESPONSABILE DEL PROCEDIMENTO: Fausto Ingravalle
 BUIG: LIV-2 ARRIVO: 29/01/2010 AREA: 749,1 Km^q FOGLI IIM: 919 ZONA F
 RICHIEDENTI: Northern Petroleum Ltd

5 d 78 F.R.-NP

RESPONSABILE DEL PROCEDIMENTO: Fausto Ingravalle
 BUIG: LIV-12 ARRIVO: 30/11/2010 AREA: 748,7 Km^q FOGLI IIM: 919 ZONA F
 RICHIEDENTI: Northern Petroleum Ltd

5 d 79 F.R.-EN

RESPONSABILE DEL PROCEDIMENTO: Fausto Ingravalle
 BUIG: LV-4 ARRIVO: 24/03/2011 AREA: 748,7 Km^q FOGLI IIM: 919 ZONA F
 RICHIEDENTI: Enel Lonqanesi Developments

d 91 E.R.-PU

RESPONSABILE DEL PROCEDIMENTO: Luca Venerando Giuffrida
 BUIG: XLIII-5 ARRIVO: 01/04/1999 AREA: 643,12 Km^q FOGLI IIM: 913 ZONA E
 RICHIEDENTI: Puma Petroleum

d 94 E.R.-SA

RESPONSABILE DEL PROCEDIMENTO: Luca Venerando Giuffrida
 BUIG: LII-2 ARRIVO: 24/01/2008 AREA: 693,44 Km^q FOGLI IIM: 949 ZONA E
 RICHIEDENTI: Saras

d 95 E.R.-SA

RESPONSABILE DEL PROCEDIMENTO: Luca Venerando Giuffrida
 BUIG: LII-2 ARRIVO: 24/01/2008 AREA: 633,44 Km^q FOGLI IIM: 911 ZONA E
 RICHIEDENTI: Saras

d 147 D.R.-AG

RESPONSABILE DEL PROCEDIMENTO: Luca Venerando Giuffrida
 BUIG: XL-8 ARRIVO: 01/07/1996 AREA: 512,3 Km^q FOGLI IIM: 920 ZONA D
 RICHIEDENTI: Eni ZONA F

d 148 D.R.-CS

RESPONSABILE DEL PROCEDIMENTO: Luca Venerando Giuffrida
 BUIG: L-7 ARRIVO: 01/06/2006 AREA: 162,28 Km^q FOGLI IIM: 919 ZONA D
 RICHIEDENTI: Apennine Energy

d 149 D.R.-NP

RESPONSABILE DEL PROCEDIMENTO: Luca Venerando Giuffrida
 BUIG: L-10 ARRIVO: 01/09/2006 AREA: 264,4 Km^q FOGLI IIM: 921 ZONA D
 RICHIEDENTI: Northern Petroleum Ltd ZONA F

d 150 D.R.-CS

RESPONSABILE DEL PROCEDIMENTO: Luca Venerando Giuffrida
 BUIG: LI-4 ARRIVO: 01/03/2007 AREA: 63,13 Km^q FOGLI IIM: 919 ZONA D
 RICHIEDENTI: Apennine Energy ZONA F

ISTANZE PER IL CONFERIMENTO DI TITOLI MINERARI - Aggiornamento 30/aprile/2011

d 151 D.R.-EL

RESPONSABILE DEL PROCEDIMENTO: Fausto Ingravalle
 BUIG: LIII-6 ARRIVO: 13/05/2009 AREA: 253,1 Km² FOGLI IIM: 919 ZONA D
 RICHIEDENTI: Petrocelltic Elsa ZONA F

1 d 167 A.R.-CS

RESPONSABILE DEL PROCEDIMENTO: Luca Venerando Giuffrida
 BUIG: LI-5 ARRIVO: 01/04/2007 AREA: 526 Km² FOGLI IIM: 924 ZONA A
 RICHIEDENTI: Apennine Energy

1 d 168 A.R.-PV

RESPONSABILE DEL PROCEDIMENTO: Luca Venerando Giuffrida
 BUIG: LI-9 ARRIVO: 06/08/2007 AREA: 526 Km² FOGLI IIM: 924 ZONA A
 RICHIEDENTI: Po Valley Operations PTY

d 341 C.R.-PU

RESPONSABILE DEL PROCEDIMENTO: Luca Venerando Giuffrida
 BUIG: XLII-12 ARRIVO: 01/11/1998 AREA: 681,14 Km² FOGLI IIM: 960 ZONA C
 RICHIEDENTI: Puma Petroleum ZONA G

d 342 C.R.-PU

RESPONSABILE DEL PROCEDIMENTO: Luca Venerando Giuffrida
 BUIG: XLV-8 ARRIVO: 01/07/2001 AREA: 607,73 Km² FOGLI IIM: 960 ZONA C
 RICHIEDENTI: Puma Petroleum

d 346 C.R.-EA

RESPONSABILE DEL PROCEDIMENTO: Luca Venerando Giuffrida
 BUIG: XLVII-8 ARRIVO: 30/07/2003 AREA: 267,81 Km² FOGLI IIM: ZONA C
 RICHIEDENTI: British Gas International BV ZONA G
 Edison
 Eni

d 347 C.R.-NP

RESPONSABILE DEL PROCEDIMENTO: Luca Venerando Giuffrida
 BUIG: XLVII-12 ARRIVO: 30/11/2003 AREA: 391,49 Km² FOGLI IIM: ZONA C
 RICHIEDENTI: Northern Petroleum Ltd ZONA G

d 351 C.R.-NP

RESPONSABILE DEL PROCEDIMENTO: Luca Venerando Giuffrida
 BUIG: LII-2 ARRIVO: 31/01/2008 AREA: 101,87 Km² FOGLI IIM: 917 ZONA C
 RICHIEDENTI: Northern Petroleum Ltd

d 352 C.R.-SL

RESPONSABILE DEL PROCEDIMENTO: Rita Mancuso
 BUIG: LII-3 ARRIVO: 21/02/2008 AREA: 358,5 Km² FOGLI IIM: 948 ZONA C
 RICHIEDENTI: San Leon Energy ZONA G

d 353 C.R.-SL

RESPONSABILE DEL PROCEDIMENTO: Rita Mancuso
 BUIG: LII-3 ARRIVO: 21/02/2008 AREA: 220,6 Km² FOGLI IIM: 948 ZONA C
 RICHIEDENTI: San Leon Energy

d 354 C.R.-SL

RESPONSABILE DEL PROCEDIMENTO: Rita Mancuso
 BUIG: LII-3 ARRIVO: 21/02/2008 AREA: 482,5 Km² FOGLI IIM: 18 ZONA C
 RICHIEDENTI: San Leon Energy ZONA G

d 355 C.R.-SR

RESPONSABILE DEL PROCEDIMENTO: Rita Mancuso
 BUIG: LII-10 ARRIVO: 30/09/2008 AREA: 465 Km² FOGLI IIM: 917 ZONA C
 RICHIEDENTI: Sviluppo Risorse Naturali ZONA G

ISTANZE PER IL CONFERIMENTO DI TITOLI MINERARI - Aggiornamento 30/aprile/2011

d 358 C.R.-EL

RESPONSABILE DEL PROCEDIMENTO: Fausto Ingravalle
 BUIG: LIII-8 ARRIVO: 28/07/2009 AREA: 134,4 Km² FOGLI IIM: 917 ZONA C
 RICHIEDENTI: Northern Petroleum Ltd
 Petroceltic Elsa

d 359 C.R.-TU

RESPONSABILE DEL PROCEDIMENTO: Fausto Ingravalle
 BUIG: LIII-8 ARRIVO: 31/07/2009 AREA: 697,4 Km² FOGLI IIM: 917 ZONA C
 RICHIEDENTI: Nautical Petroleum
 Transunion Petroleum Italia

d 360 C.R.-TU

RESPONSABILE DEL PROCEDIMENTO: Fausto Ingravalle
 BUIG: LIII-8 ARRIVO: 31/07/2009 AREA: 464,4 Km² FOGLI IIM: 917 ZONA C
 RICHIEDENTI: Nautical Petroleum
 Transunion Petroleum Italia

d 361 C.R.-TU

RESPONSABILE DEL PROCEDIMENTO: Fausto Ingravalle
 BUIG: LIII-8 ARRIVO: 31/07/2009 AREA: 88,99 Km² FOGLI IIM: 917 ZONA C
 RICHIEDENTI: Nautical Petroleum
 Transunion Petroleum Italia

4 d 362 C.R.-NP

RESPONSABILE DEL PROCEDIMENTO: Fausto Ingravalle
 BUIG: LIII-10 ARRIVO: 22/09/2009 AREA: 724,6 Km² FOGLI IIM: 948 ZONA C
 RICHIEDENTI: Northern Petroleum Ltd ZONA G

4 d 363 C.R.-AX

RESPONSABILE DEL PROCEDIMENTO: Fausto Ingravalle
 BUIG: LIV-2 ARRIVO: 29/01/2010 AREA: 724,6 Km² FOGLI IIM: 948 ZONA C
 RICHIEDENTI: Audax Energy ZONA G

d 364 C.R.-AX

RESPONSABILE DEL PROCEDIMENTO: Fausto Ingravalle
 BUIG: LIV-2 ARRIVO: 29/01/2010 AREA: 654,4 Km² FOGLI IIM: 948 ZONA C
 RICHIEDENTI: Audax Energy

d 365 C.R.-HC

RESPONSABILE DEL PROCEDIMENTO: Fausto Ingravalle
 BUIG: LIV-3 ARRIVO: 26/02/2010 AREA: 739 Km² FOGLI IIM: 948 ZONA C
 RICHIEDENTI: Hunt Oil Company ZONA G

d 366 C.R.-HC

RESPONSABILE DEL PROCEDIMENTO: Fausto Ingravalle
 BUIG: LIV-3 ARRIVO: 26/02/2010 AREA: 742,2 Km² FOGLI IIM: 948 ZONA C
 RICHIEDENTI: Hunt Oil Company

d 492 B.R.-EL

RESPONSABILE DEL PROCEDIMENTO: Luca Venerando Giuffrida
 BUIG: L-11 ARRIVO: 01/10/2006 AREA: 152,2 Km² FOGLI IIM: 922 ZONA B
 RICHIEDENTI: Petroceltic Elsa

d 493 B.R.-EL

RESPONSABILE DEL PROCEDIMENTO: Luca Venerando Giuffrida
 BUIG: L-11 ARRIVO: 01/10/2006 AREA: 327,1 Km² FOGLI IIM: 922 ZONA B
 RICHIEDENTI: Petroceltic Elsa

d 494 B.R.-EL

RESPONSABILE DEL PROCEDIMENTO: Luca Venerando Giuffrida
 BUIG: L-11 ARRIVO: 01/10/2006 AREA: 373,7 Km² FOGLI IIM: 922 ZONA B
 RICHIEDENTI: Petroceltic Elsa

d 495 B.R.-EL

RESPONSABILE DEL PROCEDIMENTO: Luca Venerando Giuffrida
 BUIG: L-11 ARRIVO: 01/10/2006 AREA: 165 Km² FOGLI IIM: 922 ZONA B
 RICHIEDENTI: Petroceltic Elsa

ISTANZE PER IL CONFERIMENTO DI TITOLI MINERARI - Aggiornamento 30/aprile/2011

d 496 B.R.-EL

RESPONSABILE DEL PROCEDIMENTO: Luca Venerando Giuffrida
 BUIG: L-11 ARRIVO: 01/10/2006 AREA: 263,49 Km² FOGLI IIM: 922 ZONA B
 RICHIEDENTI: Petroceltic Elsa

d 499 B.R.-EL

RESPONSABILE DEL PROCEDIMENTO: Luca Venerando Giuffrida
 BUIG: L-11 ARRIVO: 01/10/2006 AREA: 269,68 Km² FOGLI IIM: 922 ZONA B
 RICHIEDENTI: Petroceltic Elsa

d 500 B.R.-EL

RESPONSABILE DEL PROCEDIMENTO: Luca Venerando Giuffrida
 BUIG: L-11 ARRIVO: 01/10/2006 AREA: 121,4 Km² FOGLI IIM: 922 ZONA B
 RICHIEDENTI: Petroceltic Elsa

d 503 B.R.-CS

RESPONSABILE DEL PROCEDIMENTO: Luca Venerando Giuffrida
 BUIG: LI-5 ARRIVO: 26/04/2007 AREA: 137,7 Km² FOGLI IIM: 923 ZONA B
 RICHIEDENTI: Apennine Energy

d 504 B.R.-GE

RESPONSABILE DEL PROCEDIMENTO: Luca Venerando Giuffrida
 BUIG: LI-12 ARRIVO: 14/11/2007 AREA: 531,8 Km² FOGLI IIM: 923 ZONA B
 RICHIEDENTI: Enel Lonqanesi Developments

d 505 B.R.-EL

RESPONSABILE DEL PROCEDIMENTO: Rita Mancuso
 BUIG: LII-3 ARRIVO: 29/02/2008 AREA: 729,7 Km² FOGLI IIM: 922 ZONA B
 RICHIEDENTI: Petroceltic Elsa

d 507 B.R.- EL

RESPONSABILE DEL PROCEDIMENTO: Fausto Ingravalle
 BUIG: LIV-4 ARRIVO: 12/03/2010 AREA: 496,8 Km² FOGLI IIM: 922 ZONA B
 RICHIEDENTI: Petroceltic Italia

ISTANZE DI CONCESSIONE DI COLTIVAZIONE IN TERRAFERMA

AGLAVIZZA

RESPONSABILE DEL PROCEDIMENTO: Fausto Ingravalle
 BUIG: L-7 ARRIVO: 01/06/2006 AREA: 7,32 Km² FOGLI IGM: ABRUZZO
 RICHIEDENTI: Medoilqas Civita

AGOSTA

RESPONSABILE DEL PROCEDIMENTO: Fausto Ingravalle
 BUIG: XLVII-10 ARRIVO: 01/09/2003 AREA: 26,93 Km² FOGLI IGM: 77 89 EMILIA ROMAGNA
 RICHIEDENTI: Eni PERMESSO: VALLI DI COMACCHIO

BAGNACAVALLO

DIRIGENTE DELEGATO: Arnaldo Viotto
 BUIG: LIII-3 ARRIVO: 24/02/2009 AREA: 14,75 Km² FOGLI IGM: 89 EMILIA ROMAGNA
 RICHIEDENTI: Grove Energy PERMESSO: SAN MARCO - CASALE COCCHI

COLLE S. GIOVANNI

RESPONSABILE DEL PROCEDIMENTO: Fausto Ingravalle
 BUIG: LII-2 ARRIVO: 16/01/2008 AREA: 22,8 Km² FOGLI IGM: 141 ABRUZZO
 RICHIEDENTI: Eni
 Gas Plus Italiana

COLLE SANTO

RESPONSABILE DEL PROCEDIMENTO: Fausto Ingravalle
 BUIG: LIII-3 ARRIVO: 24/02/2009 AREA: 35,72 Km² FOGLI IGM: 146 ABRUZZO
 RICHIEDENTI: Forest CMI PERMESSO: MONTE PALLANO
 Intergie

MEZZOCOLLE

RESPONSABILE DEL PROCEDIMENTO: Fausto Ingravalle
 BUIG: L-8 ARRIVO: 01/07/2006 AREA: 144,9 Km² FOGLI IGM: EMILIA ROMAGNA
 RICHIEDENTI: Eni

ISTANZE PER IL CONFERIMENTO DI TITOLI MINERARI - Aggiornamento 30/aprile/2011

S. ALBERTO

RESPONSABILE DEL PROCEDIMENTO: Fausto Ingravalle
 BUIG: L-8 ARRIVO: 01/07/2006 AREA: 19,51 Km² FOGLI IGM: EMILIA ROMAGNA
 RICHIEDENTI: Edison
 Northsun Italia
 Po Valley Operations PTY

ISTANZE DI CONCESSIONE DI COLTIVAZIONE IN MARE

d 1 G.C.-AG

RESPONSABILE DEL PROCEDIMENTO: Rita Mancuso
 BUIG: XLI-1 ARRIVO: 30/12/1996 AREA: 171,7 Km² FOGLI IIM: 947 ZONA G
 RICHIEDENTI: Aqip PERMESSO: G.R8.AS
 Edison

d 2 G.C.-AG

DIRIGENTE DELEGATO: Antonio Martini
 BUIG: LIII-9 ARRIVO: 04/08/2009 AREA: 142,6 Km² FOGLI IIM: 917 ZONA G
 RICHIEDENTI: Eni PERMESSO: G.R 14.AG

d 3 G.C.-AG

DIRIGENTE DELEGATO: Antonio Martini
 BUIG: LIII-9 ARRIVO: 04/08/2009 AREA: 145,6 Km² FOGLI IIM: 917 ZONA G
 RICHIEDENTI: Eni PERMESSO: G.R 14.AG e G.R 13.AG

d 6 F.C.-AG

RESPONSABILE DEL PROCEDIMENTO: Rita Mancuso
 BUIG: LI-1 ARRIVO: 01/12/2006 AREA: 76,69 Km² FOGLI IIM: ZONA F
 RICHIEDENTI: Eni

d 23 A.C.-AG

RESPONSABILE DEL PROCEDIMENTO: Rita Mancuso
 BUIG: XXXIX-3 ARRIVO: 13/02/1995 AREA: 58,32 Km² FOGLI IIM: 924 ZONA A
 RICHIEDENTI: Aqip PERMESSO: A.R80.AG

d 26 B.C.-AG

RESPONSABILE DEL PROCEDIMENTO: Rita Mancuso
 BUIG: XXXII-3 ARRIVO: 15/02/1988 AREA: 58,48 Km² FOGLI IIM: 922 ZONA B
 RICHIEDENTI: Aqip PERMESSO: B.R137.AG

d 29 B.C.-AG

RESPONSABILE DEL PROCEDIMENTO: Rita Mancuso
 BUIG: L-10 ARRIVO: 19/09/2006 AREA: 27,31 Km² FOGLI IIM: ZONA B
 RICHIEDENTI: Eni PERMESSO: B.R250.EA

d 30 B.C.-MD

RESPONSABILE DEL PROCEDIMENTO: Rita Mancuso
 BUIG: LIII-1 ARRIVO: 18/12/2008 AREA: 144,7 Km² FOGLI IIM: 922 ZONA B
 RICHIEDENTI: Medoilqas Italia

d 35 A.C.-AG

RESPONSABILE DEL PROCEDIMENTO: Fausto Ingravalle
 BUIG: XLI-4 ARRIVO: 03/03/1997 AREA: 144,17 Km² FOGLI IIM: 924 ZONA A
 RICHIEDENTI: Aqip PERMESSO: A.R73.AX
 Starqas Italia
 Total Italia

d 38 A.C.-AG

RESPONSABILE DEL PROCEDIMENTO: Rita Mancuso
 BUIG: L-3 ARRIVO: 01/02/2006 AREA: 54,26 Km² FOGLI IIM: ZONA A
 RICHIEDENTI: Eni PERMESSO: A.R 90.AG

d 39 A.C.-EA

RESPONSABILE DEL PROCEDIMENTO: Rita Mancuso
 BUIG: L-9 ARRIVO: 01/08/2006 AREA: 103,6 Km² FOGLI IIM: ZONA A
 RICHIEDENTI: Eni

ISTANZE PER IL CONFERIMENTO DI TITOLI MINERARI - Aggiornamento 30/aprile/2011

ISTANZE DI CONCESSIONE DI STOCCAGGIO IN TERRAFERMA

BAGNOLO MELLA STOCCAGGIO

RESPONSABILE DEL PROCEDIMENTO: Liliana Panei
 BUIG: LI-10 ARRIVO: 17/09/2007 AREA: 24,07 Kmq FOGLI IGM: 47 LOMBARDIA
 RICHIEDENTI: Edison Stocaggio
 Retraagas

CUGNO LE MACINE STOCCAGGIO

RESPONSABILE DEL PROCEDIMENTO: Liliana Panei
 BUIG: XLVI-9 ARRIVO: 01/08/2002 AREA: 48,16 Kmq FOGLI IGM: 200 BASILICATA
 RICHIEDENTI: Geoaastock

PALAZZO MORONI STOCCAGGIO

RESPONSABILE DEL PROCEDIMENTO: Roberto Rocchi
 BUIG: LII-11 ARRIVO: 03/10/2008 AREA: 4,98 Kmq FOGLI IGM: 125 MARCHE
 RICHIEDENTI: Edison

POGGIOFIORITO STOCCAGGIO

RESPONSABILE DEL PROCEDIMENTO: Liliana Panei
 BUIG: LI-11 ARRIVO: 26/10/2007 AREA: 10,18 Kmq FOGLI IGM: 147 ABRUZZO
 RICHIEDENTI: Gas Plus Italiana

RIVARA STOCCAGGIO

RESPONSABILE DEL PROCEDIMENTO: Liliana Panei
 BUIG: XLVI-8 ARRIVO: 01/07/2002 AREA: 117,14 Kmq FOGLI IGM: 75 EMILIA ROMAGNA
 RICHIEDENTI: Independent Gas Management

ROMANENGO STOCCAGGIO

RESPONSABILE DEL PROCEDIMENTO: Liliana Panei
 BUIG: LI-10 ARRIVO: 17/09/2007 AREA: 24,09 Kmq FOGLI IGM: 46 LOMBARDIA
 RICHIEDENTI: Enel Trade

SAN BENEDETTO STOCCAGGIO

RESPONSABILE DEL PROCEDIMENTO: Liliana Panei
 BUIG: LI-10 ARRIVO: 14/09/2007 AREA: 15,07 Kmq FOGLI IGM: 133 MARCHE
 RICHIEDENTI: Acea
 Gas Plus Storage
 Gaz de France International

SERRA PIZZUTA STOCCAGGIO

RESPONSABILE DEL PROCEDIMENTO: Liliana Panei
 BUIG: XLVI-9 ARRIVO: 01/08/2002 AREA: 10,15 Kmq FOGLI IGM: 201 BASILICATA
 RICHIEDENTI: Geoaastock

SINARCA STOCCAGGIO

RESPONSABILE DEL PROCEDIMENTO: Roberto Rocchi
 BUIG: L-7 ARRIVO: 15/06/2006 AREA: 20,43 Kmq FOGLI IGM: 154 MOLISE
 RICHIEDENTI: Edison
 Gas Plus Italiana

VOLTIDO STOCCAGGIO

RESPONSABILE DEL PROCEDIMENTO: Liliana Panei
 BUIG: LI-10 ARRIVO: 17/09/2007 AREA: 58,19 Kmq FOGLI IGM: 61 LOMBARDIA
 RICHIEDENTI: Bluagas Infrastrutture

ISTANZE DI PERMESSO DI RICERCA IN SICILIA

BIANCAVILLA

RESPONSABILE DEL PROCEDIMENTO: URIG
 BUIG: LIII-7 ARRIVO: 12/06/2009 AREA: 74 Kmq FOGLI IIM: SICILIA
 RICHIEDENTI: Eni Mediterranea Idrocarburi

CASTRONUOVO

RESPONSABILE DEL PROCEDIMENTO: URIG
 BUIG: XLVII-12 ARRIVO: 21/11/2003 AREA: 749,78 Kmq FOGLI IIM: SICILIA
 RICHIEDENTI: Edison

ISTANZE PER IL CONFERIMENTO DI TITOLI MINERARI - Aggiornamento 30/aprile/2011

CONTRADA GIARDINELLO

RESPONSABILE DEL PROCEDIMENTO: URIG
 BUIG: LIV-2 ARRIVO: 04/01/2010 AREA: 380,4 Km² FOGLI IIM: SICILIA
 RICHIEDENTI: Eni Mediterranea Idrocarburi

COSTA DEL SOLE

RESPONSABILE DEL PROCEDIMENTO: URIG
 BUIG: LIV-1 ARRIVO: 18/12/2009 AREA: 41,52 Km² FOGLI IIM: 272 SICILIA
 RICHIEDENTI: Apennine Energy

ENNA

RESPONSABILE DEL PROCEDIMENTO: URIG
 BUIG: XLI-8 ARRIVO: 04/07/1997 AREA: 467,5 Km² FOGLI IIM: SICILIA
 RICHIEDENTI: Italmid Petrol

GOLD

RESPONSABILE DEL PROCEDIMENTO: URIG
 BUIG: LII-11 ARRIVO: 17/10/2008 AREA: 748,82 Km² FOGLI IIM: SICILIA
 RICHIEDENTI: F.M.G. Srl

LEBRINO

RESPONSABILE DEL PROCEDIMENTO: URIG
 BUIG: XLIV-12 ARRIVO: 02/11/2000 AREA: 310 Km² FOGLI IIM: SICILIA
 RICHIEDENTI: Italmid Exploration

MONTEMAGGIORE BELSITO

RESPONSABILE DEL PROCEDIMENTO: URIG
 BUIG: XLIV-10 ARRIVO: 25/09/2000 AREA: 739,6 Km² FOGLI IIM: SICILIA
 RICHIEDENTI: Eni Mediterranea Idrocarburi

PETRALIA SOPRANA

RESPONSABILE DEL PROCEDIMENTO: URIG
 BUIG: LII-5 ARRIVO: 09/04/2008 AREA: 727,5 Km² FOGLI IIM: SICILIA
 RICHIEDENTI: Eni Mediterranea Idrocarburi

SCIOLI

RESPONSABILE DEL PROCEDIMENTO: URIG
 BUIG: LIII-6 ARRIVO: 28/05/2009 AREA: 96 Km² FOGLI IIM: SICILIA
 RICHIEDENTI: Irminio

VITA

RESPONSABILE DEL PROCEDIMENTO: URIG
 BUIG: L-6 ARRIVO: 10/05/2006 AREA: 682,1 Km² FOGLI IIM: SICILIA
 RICHIEDENTI: Edison

ISTANZE DI CONCESSIONE DI COLTIVAZIONE IN SICILIA

BONINCONTRO

RESPONSABILE DEL PROCEDIMENTO: URIG
 BUIG: I-2 ARRIVO: 01/01/1957 AREA: 32,3 Km² FOGLI IIM: SICILIA
 RICHIEDENTI: Petrex Italia

CINQUEVIE

RESPONSABILE DEL PROCEDIMENTO: URIG
 BUIG: I-2 ARRIVO: 01/01/1957 AREA: 71 Km² FOGLI IIM: SICILIA
 RICHIEDENTI: Eni Mediterranea Idrocarburi

PIANO LUPO

RESPONSABILE DEL PROCEDIMENTO: URIG
 BUIG: I-2 ARRIVO: 01/01/1957 AREA: 61,57 Km² FOGLI IIM: SICILIA
 RICHIEDENTI: Eni Mediterranea Idrocarburi

ISTANZE PER IL CONFERIMENTO DI TITOLI MINERARI - Aggiornamento 30/aprile/2011

ISTANZE DI PERMESSO DI RICERCA DI RISORSE GEOTERMICHE IN TERRAFERMA

1 ACQUAFERRATA

RESPONSABILE DEL PROCEDIMENTO: Competenza regionale
 BUIG: LIV-7 ARRIVO: 15/06/2010 AREA: 67,65 Km² FOGLI IGM: 119 TOSCANA
 RICHIEDENTI: Co.Svi.G.

BAGNOLO

RESPONSABILE DEL PROCEDIMENTO: Competenza regionale
 BUIG: LV-6 ARRIVO: 10/05/2011 AREA: 20 Km² FOGLI IGM: 129 TOSCANA
 RICHIEDENTI: Tosco Geo

CAMPO GEOTERMICO EOLIANO

RESPONSABILE DEL PROCEDIMENTO: Competenza regionale
 BUIG: LIII-6 ARRIVO: 25/05/2009 AREA: 102,4 Km² FOGLI IGM: 244 SICILIA
 RICHIEDENTI: K Energy

CAMPO GEOTERMICO GERBINI

RESPONSABILE DEL PROCEDIMENTO: URIG
 BUIG: LIII-6 ARRIVO: 25/05/2009 AREA: 165 Km² FOGLI IGM: 269 SICILIA
 RICHIEDENTI: K Energy

CAMPO GEOTERMICO PANTELLERIA

RESPONSABILE DEL PROCEDIMENTO: URIG
 BUIG: LIII-6 ARRIVO: 25/05/2009 AREA: 2,5 Km² FOGLI IGM: SICILIA
 RICHIEDENTI: K Energy

CAMPO GEOTERMICO SCIACCA

RESPONSABILE DEL PROCEDIMENTO: URIG
 BUIG: LIII-6 ARRIVO: 25/05/2009 AREA: 460 Km² FOGLI IGM: 266 SICILIA
 RICHIEDENTI: K Energy

2 CORTOLLA

RESPONSABILE DEL PROCEDIMENTO: Competenza regionale
 BUIG: LIV-7 ARRIVO: 15/06/2010 AREA: 22,54 Km² FOGLI IGM: 112 TOSCANA
 RICHIEDENTI: Co.Svi.G.

LA SALUTE

RESPONSABILE DEL PROCEDIMENTO: Competenza regionale
 BUIG: XLV-1 ARRIVO: 31/12/2000 AREA: 2,41 Km² FOGLI IGM: 40 VENETO
 RICHIEDENTI: Stecca Autoveicoli

LE CASCINELLE

RESPONSABILE DEL PROCEDIMENTO: Competenza regionale
 BUIG: LIV-12 ARRIVO: 30/11/2010 AREA: 52,97 Km² FOGLI IGM: TOSCANA
 RICHIEDENTI: Sorqenia Geothermal

LUCIGNANO

RESPONSABILE DEL PROCEDIMENTO: Competenza regionale
 BUIG: LIV-7 ARRIVO: 15/06/2010 AREA: 14,76 Km² FOGLI IGM: TOSCANA
 RICHIEDENTI: Co.Svi.G.

2 MICCIANO

RESPONSABILE DEL PROCEDIMENTO: Competenza regionale
 BUIG: LIV-7 ARRIVO: 15/06/2010 AREA: 55 Km² FOGLI IGM: 119 TOSCANA
 RICHIEDENTI: Co.Svi.G.

MONTALCINO

RESPONSABILE DEL PROCEDIMENTO: Competenza regionale
 BUIG: LIV-12 ARRIVO: 30/11/2010 AREA: 191,3 Km² FOGLI IGM: TOSCANA
 RICHIEDENTI: Geoenergy

MONTE SANTA CROCE

RESPONSABILE DEL PROCEDIMENTO: Competenza regionale
 BUIG: LIV-12 ARRIVO: 30/11/2010 AREA: 22,7 Km² FOGLI IGM: TOSCANA
 RICHIEDENTI: Sorqenia Geothermal

ISTANZE PER IL CONFERIMENTO DI TITOLI MINERARI - Aggiornamento 30/aprile/2011

1 MONTEBAMBOLI

RESPONSABILE DEL PROCEDIMENTO: Competenza regionale
BUIG: LIV-3 ARRIVO: 28/02/2010 AREA: 225,96 Km² FOGLI IGM: 119 TOSCANA
RICHIEDENTI: Enel Green Power

2 MONTEGEMOLI

RESPONSABILE DEL PROCEDIMENTO: Competenza regionale
BUIG: LIV-3 ARRIVO: 28/02/2010 AREA: 267,82 Km² FOGLI IGM: 112-113-119-1 TOSCANA
RICHIEDENTI: Enel Green Power

MURLO

RESPONSABILE DEL PROCEDIMENTO: Competenza regionale
BUIG: LV-6 ARRIVO: 10/05/2011 AREA: 135,64 Km² FOGLI IGM: 120 TOSCANA
RICHIEDENTI: Soracenia

S. CIPRIANO

RESPONSABILE DEL PROCEDIMENTO: Competenza regionale
BUIG: LV-6 ARRIVO: 10/05/2011 AREA: 137,4 Km² FOGLI IGM: 112 TOSCANA
RICHIEDENTI: Geoenergy

1 STERZA

RESPONSABILE DEL PROCEDIMENTO: Competenza regionale
BUIG: LIV-7 ARRIVO: 15/06/2010 AREA: 20 Km² FOGLI IGM: 119 TOSCANA
RICHIEDENTI: Co.Svi.G.

ISTANZE DI CONCESSIONE DI COLTIVAZIONE DI RISORSE GEOTERMICHE IN TERRAFERMA

ABBADIA SAN SALVATORE

RESPONSABILE DEL PROCEDIMENTO: Competenza regionale
BUIG: LIV-3 ARRIVO: 28/02/2010 AREA: 2,52 Km² FOGLI IGM: TOSCANA
RICHIEDENTI: Enel Green Power

MILIA

RESPONSABILE DEL PROCEDIMENTO: Competenza regionale
BUIG: XLVII-12 ARRIVO: 26/11/2003 AREA: 25,11 Km² FOGLI IGM: TOSCANA
RICHIEDENTI: Enel Green Power PERMESSO: MACCHIA AL TORO

ELENCO DEI TITOLI VIGENTI

L'elenco dei titoli vigenti è consultabile anche on-line sul sito web dell'UNMIG all'indirizzo:
<http://unmig.sviluppoeconomico.gov.it>

INDICE DEI TITOLI MINERARI

Aggiornamento: 30/aprile/2011

PERMESSI DI RICERCA DI IDROCARBURI IN TERRAFERMA

DENOMINAZIONE	CODICE
A	
ABBADIA CERRETO	717
ALIANO	492
ALTEDO	689
B	
BADILE	714
BARDONE	546
BASTIGLIA	503
BELGIOIOSO	2107
BIBBIANO	715
BORSANO	530
BUCCHIANICO	422
BUGIA	2100
C	
CADELBOSCO DI SOPRA	2112
CALCIO	2113
CARISIO	543
CARITA'	723
CASALE COCCHI	690
CASCINA S. PIETRO	514
CASE SPARSE	694
CASONI	2116
CENTO	505
CIVITA	496
CIVITAQUANA	547
CODOGNO	517
COLFELICE	2115
COLLE GINESTRE	2109
CORANA	548
CORTE DEI SIGNORI	683
CROCETTA	507
F	
FANTOZZA	2106
FIUME ANIENE	481
FIUME ARNONE	523
FIUME BRUNA	687
FOSSO VALDIENNA	437
FROSINONE	445
G	
GRATTASASSO	2111
J	
JOLANDA DI SAVOIA	688
L	
LA PROSPERA	691
LA SACCA	702
LAGO DEL SALTO	482
LONGASTRINO	540
M	
MOLINO	720
MONTALBANO	539
MONTE GALLO	710
MONTE LA ROSSA	365
MONTE NEGRO	2103
MONTE PALLANO	531
MONTELURO	700
MONTEMARCIANO	541
MUTIGNANO	501
N	
NIBBIANO	695
NUSCO	2105

O	
OPERA	719
ORTONA	524
P	
PANNOCCHIA	721
PESCOPENNATARO	508
PIZZO SCIABOLONE	701
PODERE GALLINA	697
PONTE DEI GRILLI	699
PONTE DEL DIAVOLO	698
PORTOMAGGIORE	2114
POSTA NUOVA	545
PUNTA MARINA	705
R	
RECANATI	708
RONSECCO	2108
S	
SAMBUCHETO	686
SAN MARCO	525
SAN VINCENZO	510
SANTA CROCE	2110
SANTA MARGHERITA	692
SASSUOLO	716
SAVIO	532
SERRA S. BERNARDO	410
SETTECERRI	454
SORA	484
SULMONA	682
T	
TEANA	485
TEMPA MOLIANO	438
TERRA DEL SOLE	693
TORRENTE ACQUA FREDDA	2102
TORRENTE ALVO	2104
TORRENTE LA VELLA	544
TORRENTE NURE	512
TORRENTE PARMA	696
TRIGOLO	724
V	
VERCELLI	526
VIGEVANO	460
VILLA GIGLI	722
Z	
ZAPPOLINO	2101

PERMESSI DI RICERCA DI IDROCARBURI IN SICILIA

DENOMINAZIONE	CODICE
F	
FIUME TELLARO	302
FRIDDANI	305
P	
PASSO DI PIAZZA	304
PATERNO'	303
T	
TRESAURO	300

PERMESSI DI RICERCA DI IDROCARBURI IN MARE

DENOMINAZIONE	CODICE
A	
A.R 78.RC	549
A.R 80.AG	566
A.R 81.FR	570
A.R 87.AG	625
A.R 91.EA	638
A.R 92.EA	639
A.R 93.EA	640
B	
B.R266.AG	663
B.R268.RG	671
B.R269.GC	673
C	
C.R146.NP	668
C.R147.NP	669
C.R148.VG	676
E	
E.R 54.PU	2000
F	
F.R 39.NP	680
F.R 40.NP	681
G	
G.R 13.AG	657
G.R 14.AG	656
G.R 15.PU	667
G.R 17.NP	672
G.R 18.NP	674
G.R 19.NP	675
G.R 20.NP	677
G.R 21.NP	678
G.R 22.NP	679

CONCESSIONI DI COLTIVAZIONE DI IDROCARBURI IN TERRAFERMA

DENOMINAZIONE	CODICE
A	
ALFONSINE	922
B	
BAGNOLO MELLA	905
BARIGAZZO	704
BOMBIANA	884
C	
CA' BELLAVISTA	712
CALCIANO	816
CANDELA	789
CANONICA	910
CAPO COLONNE	809
CAPPARUCCIA	933
CASA BALLEANI	731
CASA MAGGI	871
CASCINA CASTELLO	934
CASTEGGIO	889
CASTEL DI LAMA	820
CAVIAGA	890
CIGNONE	891
COLABELLA	830

COLLE DI LAURO	790
CORTEMAGGIORE	892
CUGNO LE MACINE	801
D	
DOSSO DEGLI ANGELI	902
F	
FILETTO	788
FIUME TENNA	800
FIUME TRESTE	810
FONTE S. DAMIANO	848
FORNOVO DI TARO	881
G	
GAGGIANO	904
GAGGIOLA	713
GARAGUSO	783
GORGOGNONE	928
GRECCHIA	703
I	
IL SALICE	846
L	
LUCERA	885
M	
MACCHIA DI PIERNO	852
MACERATA	829
MAFALDA	828
MANARA	886
MANCHE DI CIMALIA	779
MASSERIA ACQUASALSA	798
MASSERIA GROTTAVECCHIA	849
MASSERIA MONACO	836
MASSERIA PETRILLI	868
MASSERIA SPAVENTO	818
MASSERIA VERTICCHIO	819
MASSERIA VIORANO	874
MASSIGNANO	877
MELANICO	821
MIGLIANICO	930
MIRANDOLA	915
MISANO ADRIATICO	858
MOLINAZZO	718
MONTE CANTIERE	845
MONTE CASTELLANO	795
MONTE MORRONE	808
MONTE URANO	867
MONTE VERDESE	870
MONTE VRECCIARO	838
MONTEARDONE	878
MONTEGRANARO	875
MONTIGNANO	839
N	
NOVA SIRI SCALO	751
O	
ORSINO	834
OVANENGO	908
P	
PECORARO	843
PESSANO	911
PIETRAMALA	926
PIGAZZANO	837
POGGIO CASTIONE	749
POLICORO	859
POMPOSA	888
PONTETIDONE	894
PORTO CIVITANOVA	853
PORTO CORSINI TERRA	916
POZZA	711
Q	
QUARTO	931

R	
RAPAGNANO	730
RAVENNA TERRA	917
RECOLETA	927
RECOVATO	918
RIVALTA	919
S	
S. ANDREA	869
S. BENEDETTO DEL TRONTO	826
S. MARIA IMBARO	817
S. MARIA NUOVA	842
S. MAURO	864
S. TEODORO	857
SALGASTRI	707
SALSOMAGGIORE I	726
SALSOMAGGIORE II	725
SAN BASILE	854
SAN GERVASIO	906
SAN MARCO	862
SAN POTITO	920
SANTERNO	924
SCANZANO	865
SEDIA D'ORLANDO	762
SERRA PIZZUTA	802
SETTALA	913
SETTEFINESTRE	841
SILLARO	935
SORESINA	897
SPILAMBERTO	914
STRANGOLAGALLI	785
T	
TEMPA ROSSA	823
TERTIVERI	804
TOMBOLO	850
TORRENTE CELONE	861
TORRENTE CIGNO	856
TORRENTE MENOCCHIA	796
TORRENTE VULGANO	805
TRESIGALLO	921
TRIGNANO	709
V	
VAL D'AGRI	932
VALLE DEL ROVELLO	876
VECOVATO	899
VETTA	706
VILLAFORTUNA-TRECATE	900

CONCESSIONI DI COLTIVAZIONE DI IDROCARBURI IN SICILIA

DENOMINAZIONE	CODICE
B	
BRONTE - S.NICOLA	320
C	
CASE SCHILLACI	331
COMISO II	321
F	
FIUMETTO	322
G	
GAGLIANO	323
GELA	324
GIAURONE	325
I	
IRMINIO	326
L	
LIPPONE - MAZARA DEL VALLO	327

N	
NOTO	330
R	
RAGUSA	328
ROCCA CAVALLO	329
S	
S. ANNA	333
SAMPERI	332

CONCESSIONI DI COLTIVAZIONE DI IDROCARBURI IN MARE

DENOMINAZIONE	CODICE
A	
A.C. 1.AG	956
A.C. 2.AS	958
A.C. 3.AS	959
A.C. 4.AS	960
A.C. 5.AV	964
A.C. 6.AS	967
A.C. 7.AS	965
A.C. 8.ME	970
A.C. 9.AG	978
A.C. 10.AG	980
A.C. 11.AG	981
A.C. 12.AG	984
A.C. 13.AS	985
A.C. 14.AS	989
A.C. 15.AX	990
A.C. 16.AG	995
A.C. 17.AG	1000
A.C. 18.AG	1001
A.C. 19.PI	1004
A.C. 20.AG	1005
A.C. 21.AG	1006
A.C. 22.EA	1009
A.C. 23.EA	1010
A.C. 24.EA	1011
A.C. 25.EA	1012
A.C. 26.EA	1013
A.C. 27.EA	1014
A.C. 28.EA	1015
A.C. 29.EA	1016
A.C. 30.EA	1017
A.C. 31.EA	1018
A.C. 32.AG	1019
A.C. 33.AG	1021
A.C. 34.AG	1022
A.C. 35.AG	1023
B	
B.C. 1.LF	954
B.C. 2.LF	957
B.C. 3.AS	961
B.C. 4.AS	962
B.C. 5.AS	966
B.C. 7.LF	968
B.C. 8.LF	971
B.C. 9.AS	973
B.C. 10.AS	977
B.C. 11.AS	979
B.C. 12.AS	988
B.C. 13.AS	986
B.C. 14.AS	987
B.C. 15.AV	993
B.C. 17.TO	996
B.C. 18.RI	997
B.C. 20.AS	1002
B.C. 21.AG	1007
B.C. 22.AG	1020

C	
C.C. 1.AG	955
C.C. 3.AG	975
C.C. 6.EO	991
CERVIA MARE	952
D	
D.C. 1.AG	963
D.C. 2.AG	972
D.C. 3.AG	976
D.C. 4.AG	983
F	
F.C. 1.AG	998
F.C. 2.AG	1003
FASCIA CERVIA MARE	953
P	
PORTO CORSINI MARE	1008

M	
MAZZOLLA	356
MENSANO	357
MONTE LABBRO	358
MURCI	359
O	
ORCIATICO	360
P	
PANTELLERIA	350
PITIGLIANO	361
POGGIO MONTONE	362
R	
RIPARBELLA	363
ROCCASTRADA	364

CONCESSIONI DI STOCCAGGIO DI IDROCARBURI IN TERRAFERMA

DENOMINAZIONE	CODICE
A	
ALFONSINE STOCCAGGIO	2922
B	
BORDOLANO STOCCAGGIO	2923
BRUGHERIO STOCCAGGIO	2903
C	
CELLINO STOCCAGGIO	2794
COLLALTO STOCCAGGIO	2814
CORNEGLIANO STOCCAGGIO	2925
CORTEMAGGIORE STOCCAGGIO	2892
F	
FIUME TRESTE STOCCAGGIO	2810
M	
MINERBIO STOCCAGGIO	2907
R	
RIPALTA STOCCAGGIO	2896
S	
SABBIONCELLO STOCCAGGIO	2921
SAN POTITO E COTIGNOLA STOCCA	2924
SERGNANO STOCCAGGIO	2912
SETTALA STOCCAGGIO	2813

PERMESSI DI RICERCA DI RISORSE GEOTERMICHE IN TERRAFERMA

DENOMINAZIONE	CODICE
B	
BOCCHEGGIANO	352
C	
CATABBIO	353
CINIGIANO	354
F	
FRANCIACORTA	351
L	
LA FABBRICA	30
LA QUERCE	355

PERMESSI DI RICERCA DI RISORSE GEOTERMICHE IN MARE

DENOMINAZIONE	CODICE
T	
TIRRENO MERIDIONALE 1	1

CONCESSIONI DI COLTIVAZIONE DI RISORSE GEOTERMICHE IN TERRAFERMA

DENOMINAZIONE	CODICE
B	
BAGNORE	5
C	
CANNETO	21
CHIUSDINO	28
F	
FERRARA	15
L	
LARDERELLO	22
LUSTIGNANO	23
P	
PIANCASTAGNAIO	11
R	
RIO SECCO	12
T	
TRAVALE	26
V	
VALENTANO	19
VICENZA	17

ELENCO DEI PERMESSI DI RICERCA ACCORDATI NELLA TERRAFERMA - Aggiornamento 30/aprile/2011

PERMESSI DI RICERCA ACCORDATI NELLA TERRAFERMA

Leggi 11 gennaio 1957, n. 6, 21 luglio 1967, n. 613 e successive modificazioni, 9 gennaio 1991, n. 9 e Decreto Legislativo 25 novembre 1996, n. 625

Nella terraferma sono vigenti n. 88 PERMESSI DI RICERCA per complessivi 25109,15 Km²

Regione	Numero permessi	Superficie (Km ²)
ABRUZZO	8	3.230,65
BASILICATA	12	1.590,66
CAMPANIA	1	876,04
EMILIA ROMAGNA	33	7.783,26
LAZIO	6	3.012,14
LOMBARDIA	12	3.797,84
MARCHE	6	1.023,79
MOLISE	3	801,53
PIEMONTE	3	1.919,57
PUGLIA	1	154,55
TOSCANA	2	389,37
VENETO	1	529,75

Nota:

Nel caso di titoli afferenti a due o più regioni limitime, a ciascuna di tali regioni viene attribuita la parte di area del titolo minerario ad essa afferente e l'unità mineraria viene attribuita alla regione cui compete la parte maggiore dell'area del titolo medesimo

ELENCO DEI PERMESSI DI RICERCA ACCORDATI NELLA TERRAFERMA - Aggiornamento 30/aprile/2011

CODICE E DENOMINAZIONE DEL PERMESSO	TITOLARI DEL PERMESSO e relative quote di partecipazione (%)	PROVVEDIMENTI CONCERNENTI IL PERMESSO		PERIODO DI VIGENZA	SCADENZA	AREA (Km ^q)	UBICAZIONE DEL PERMESSO
		Data	Natura del provvedimento				
MONTE LA ROSSA Nota: Sospeso.	EDISON (50) (r.u.) ENI (40) SHELL ITALIA E&P (10)	28/1/1992	Conferimento	28/1/1992	XXXVI - 5	208,97	BASILICATA (135,83) CAMPANIA (73,14)
		4/8/1993	Cambio intestazione quota	23/4/1992	XXXVII - 10		
		2/9/1993	Trasferimento quota e nomina r.u.	1/8/1992	XXXVII - 10		
		2/9/1993	Cambio intestazione quota	4/11/1992	XXXVII - 10		
		27/12/1994	Trasferimento quota	16/11/1994	XXXIX - 1		
		2/4/1996	Trasferimento quota	8/1/1996	XL - 5		
		2/4/1996	1 ^a proroga e riduzione	28/1/1996	XL - 5		
		13/2/1998	Cambio intestazione quota	1/1/1998	XLII - 3		
		23/11/1998	Cambio intestazione quota	29/6/1998	XLII - 12		
		8/3/1999	2 ^a proroga e riduzione	28/1/1999	XLIII - 4		
		15/9/1999	Cambio intestazione quota	1/7/1999	XLIII - 10		
		24/6/2002	Prolungamento vigenza	24/6/2002	XLVI - 7		
		20/3/2003	Sospensione decorso temporale	18/11/2002	XLVII - 4		
		5/6/2003	Cambio intestazione quota	1/5/2003	XLVII - 7		
12/2/2004	Intestazione quota	1/12/2003	XLVIII - 3				
28/9/2004	Sospensione decorso temporale	18/11/2002	XLVIII - 10				

ELENCO DEI PERMESSI DI RICERCA ACCORDATI NELLA TERRAFERMA - Aggiornamento 30/aprile/2011

CODICE E DENOMINAZIONE DEL PERMESSO	TITOLARI DEL PERMESSO e relative quote di partecipazione (%)	PROVEDIMENTI CONCERNENTI IL PERMESSO		PERIODO DI VIGENZA	SCADENZA	AREA (Kmq)	UBICAZIONE DEL PERMESSO
		Data	Natura del provvedimento				
SERRA S. BERNARDO Nota: Sospeso.	MEDOILGAS ITALIA (22,89) (r.u.) ENI (63,34) TOTAL E&P ITALIA (13,77)	11/7/1994	Natura del provvedimento	Decorrenza	1 ^a proroga	268,56	BASILICATA (268,56)
		6/3/1995	Conferimento	11/7/1994	XXXVIII - 8		
		14/6/1996	Trasferimento quota	9/1/1995	XXXIX - 4		
		14/6/1996	Trasferimento quota e nomina r.u.	1/1/1996	XL - 7		
		5/12/1996	Cambio intestazione quota	23/1/1996	XL - 7		
		28/8/1997	Trasferimento quote	14/10/1996	XLI - 1		
		13/2/1998	Trasferimento quota	1/7/1997	XLI - 9		
		20/2/1998	Cambio intestazione quota	1/1/1998	XLII - 3		
		21/9/1998	Trasferimento quota	29/1/1998	XLII - 3		
		5/2/1999	Assunzione quota	24/7/1998	XLII - 10		
		20/3/2000	Trasferimento quote	30/10/1998	XLIII - 3		
		29/11/2000	Cambio intestazione quota	1/1/2000	XLIV - 4		
		20/4/2001	Cambio intestazione quota	3/3/2000	XLIV - 12		
		25/3/2002	Cambio intestazione quota	1/10/2000	XLV - 5		
		5/4/2002	Assunzione quota	7/11/2000	XLVI - 4		
		14/6/2002	Trasferimento quota	29/11/2001	XLVI - 12		
		16/7/2003	Sospensione decorrenza vigenza	11/7/2000	XLVI - 7		
		10/11/2003	Cambio intestazione quota	26/5/2003	XLVII - 8		
		12/2/2004	Trasferimento quota	30/9/2003	XLVII - 12		
		30/6/2005	Intestazione quota	1/12/2003	XLVIII - 3		
30/6/2005	Determinazione scadenza vigenza	22/2/2005	XLIX - 7				
30/8/2005	Trasferimento quota	26/4/2005	XLIX - 7				
30/3/2007	1 ^a proroga e riduzione	23/2/2005	XLIX - 9				
17/12/2007	Assunzione quota	15/1/2007	LI - 4				
16/4/2008	Sospensione decorso temporale	30/4/2007	LII - 1				
9/7/2008	Cambio intestazione quota	12/2/2008	LII - 5				
9/7/2008	Sospensione decorso temporale	30/4/2007	LII - 8				
9/2/2010	Trasferimento quota	4/2/2008	LII - 8				
	Trasferimento quota	1/1/2010	LIV - 3				

CODICE E DENOMINAZIONE DEL PERMESSO	TITOLARI DEL PERMESSO e relative quote di partecipazione (%)	PROVEDIMENTI CONCERNENTI IL PERMESSO		PERIODO DI VIGENZA	SCADENZA	AREA (Kmq)	UBICAZIONE DEL PERMESSO
		Data	Natura del provvedimento				
BUCCHIANICO Nota: L'area del permesso di ricerca è così ridotta in seguito al rilascio della concessione di coltivazione Miglianico. Sospeso.	ADRIATICA IDROCARBURI (100) (r.u.)	25/7/1996	Natura del provvedimento	Decorrenza	2 ^a proroga	178,96	ABRUZZO (178,96)
		13/2/1998	Conferimento	25/7/1996	XL - 8		
		27/2/2003	Cambio intestazione	1/1/1998	XLII - 3		
		27/2/2003	Riduzione	19/4/2002	XLVII - 3		
		20/11/2007	1 ^a proroga	25/7/2002	XLVII - 3		
		9/7/2008	2 ^a proroga	25/7/2005	LI - 12		
		9/2/2010	Sospensione decorso temporale	27/9/2007	LII - 8		
			Trasferimento	1/1/2010	LIV - 3		

ELENCO DEI PERMESSI DI RICERCA ACCORDATI NELLA TERRAFERMA - Aggiornamento 30/aprile/2011

CODICE E DENOMINAZIONE DEL PERMESSO	TITOLARI DEL PERMESSO e relative quote di partecipazione (%)	PROVVEDIMENTI CONCERNENTI IL PERMESSO		PERIODO DI VIGENZA	SCADENZA	AREA (Km ^q)	UBICAZIONE DEL PERMESSO
		Data	Natura del provvedimento				
437 FOSSO VALDIENNA Nota: Sospeso.	ESSO ITALIANA (51,7) (r.u.) TOTAL E&P ITALIA (31,7) SHELL ITALIA E&P (9,3) ENI (7,3)	5/12/1996 13/2/1998 15/3/2000 20/3/2000 29/11/2000 20/4/2001 5/6/2003 30/6/2003 16/7/2003 12/2/2004 9/2/2010	Natura del provvedimento Conferimento Cambio intestazione Trasferimento quote e nomina r.u. Cambio intestazione quota Cambio intestazione quote Cambio intestazione quote Cambio intestazione quota Sospensione decorso temporale Cambio intestazione quota Cambio intestazione quota Trasferimento quota	1° periodo 5/12/1996 28/7/1997 29/10/1999 1/1/2000 3/3/2000 1/10/2000 1/5/2003 22/4/2002 26/5/2003 31/12/2003 1/1/2010	05/12/2002	34	BASILICATA (34)
438 TEMPA MOLIANO Nota: Sospeso.	ESSO ITALIANA (51,7) (r.u.) TOTAL E&P ITALIA (31,7) SHELL ITALIA E&P (9,3) ENI (7,3)	5/12/1996 13/2/1998 15/3/2000 20/3/2000 29/11/2000 20/4/2001 5/6/2003 30/6/2003 16/7/2003 12/2/2004 9/2/2010	Natura del provvedimento Conferimento Cambio intestazione Trasferimento quote e nomina r.u. Cambio intestazione quota Cambio intestazione quote Cambio intestazione quote Cambio intestazione quota Sospensione decorso temporale Cambio intestazione quota Cambio intestazione quota Trasferimento quota	1° periodo 5/12/1996 28/7/1997 29/10/1999 1/1/2000 3/3/2000 1/10/2000 1/5/2003 22/4/2002 26/5/2003 31/12/2003 1/1/2010	05/12/2002	57,48	BASILICATA (57,48)
445 FROSINONE Nota: Presentata istanza di proroga e di riduzione dell'area pubblicata nel B.U.I.G. Anno LIV - N. 11.	PENTEX ITALIA (20) (r.u.) ASCENT RESOURCES ITALIA (80)	1/8/1997 14/7/1999 20/3/2000 29/5/2000 20/4/2001 27/1/2003 8/10/2003 4/10/2006 29/9/2008 30/7/2009 25/1/2010	Natura del provvedimento Conferimento Trasferimento quota Cambio intestazione quota Approvazione programma lavoro unitario Cambio intestazione quota Trasferimenti quote Sospensione decorso temporale Determinazione scadenza vigenza 1° proroga e riduzione Trasferimento quota Sospensione decorso temporale Determinazione scadenza vigenza	1° proroga 1/8/1997 30/10/1998 1/1/2000 29/5/2000 1/10/2000 26/6/2002 29/5/2003 10/9/2006 14/11/2006 8/6/2009 3/4/2007 21/3/2008	03/11/2010	454,4	LAZIO (454,4)

ELENCO DEI PERMESSI DI RICERCA ACCORDATI NELLA TERRAFERMA - Aggiornamento 30/aprile/2011

454 CODICE E DENOMINAZIONE DEL PERMESSO	TITOLARI DEL PERMESSO e relative quote di partecipazione (%)		PROVVEDIMENTI CONCERNENTI IL PERMESSO		PERIODO DI VIGENZA	SCADENZA	AREA (Kmq)	UBICAZIONE DEL PERMESSO
	Data	Natura del provvedimento	Decorrenza	BUIG				
SETTECERRI Nota: Sospeso.	25/9/1997	ADRIATICA IDROCARBURI (66,6666667) (r.u.)	25/9/1997	XLI - 10	1° periodo	25/09/2003	882,17	ABRUZZO (636,93)
	15/9/1999	MEDIOILGAS ITALIA (33,3333333)	21/1/1999	XLIII - 10				
	17/10/2000		15/2/2000	XLIV - 11				
	5/4/2002		29/11/2001	XLVI - 12				
	20/5/2003		29/4/2003	XLVII - 6				
	30/6/2005		26/4/2005	XLIX - 7				
	16/4/2008		12/2/2008	LII - 5				
	9/2/2010		1/1/2010	LIV - 3				
460 CODICE E DENOMINAZIONE DEL PERMESSO VIGEVANO Nota: Sospeso.	30/1/1998	ENI (45) (r.u.)	1/1/1997	XLII - 2	1° periodo	01/06/2006	392,45	LOMBARDIA (371,26)
	17/3/2000	BG GAS INTERNATIONAL BV FILIALE ITALIANA (40)	17/3/2000	XLIV - 4				
	17/10/2000	EDISON (15)	17/12/1999	XLV - 11				
	29/11/2000		6/9/2000	XLIV - 12				
	18/5/2001		19/1/2001	XLV - 6				
	25/3/2002		27/9/2001	XLVI - 4				
	25/3/2002		2/1/2002	XLVI - 4				
	30/7/2002		30/7/2002	XLVI - 8				
	30/7/2002							
	20/3/2003		30/7/2002	XLVI - 8				
	25/6/2003		26/9/2003	XLVII - 4				
	12/2/2004		9/4/2003	XLVII - 7				
	12/10/2004		1/12/2003	XLVIII - 3				
	30/6/2005		19/1/2004	XLVIII - 11				
			1/12/2004	XLIX - 7				
	481 CODICE E DENOMINAZIONE DEL PERMESSO FIUME ANIENE Nota: Presentata istanza di proroga e di riduzione pubblicata nel B.U.I.G. Anno LII - N. 1. Sospeso.	21/9/1998	LUMAX OIL (100) (r.u.)	21/9/1998				
11/2/1999			21/9/1998	XLIII - 3				
20/3/2000			1/1/2000	XLIV - 4				
29/5/2000			29/5/2000	XLIV - 6				
20/4/2001								
27/1/2002			1/10/2000	XLV - 5				
8/10/2003			26/6/2002	XLVII - 2				
4/10/2006			29/5/2003	XLVII - 11				
			10/9/2006	L - 11				

ELENCO DEI PERMESSI DI RICERCA ACCORDATI NELLA TERRAFERMA - Aggiornamento 30/aprile/2011

CODICE E DENOMINAZIONE DEL PERMESSO	TITOLARI DEL PERMESSO e relative quote di partecipazione (%)	PROVVEDIMENTI CONCERNENTI IL PERMESSO		PERIODO DI VIGENZA	SCADENZA	AREA (Kmq)	UBICAZIONE DEL PERMESSO
		Data	Natura del provvedimento				
LAGO DEL SALTO Nota: Presentata istanza di proroga e di riduzione pubblicata nel B.U.I.G. Anno LII - N. 1. Sospeso.	LUMAX OIL (100) (r.u.)	21/9/1998	Natura del provvedimento	Decorrenza	1° periodo	918,06	LAZIO (498,51)
			Conferimento	21/9/1998	XLII - 10		
		10/2/1999	Assunzione quote e nomina r.u.	21/9/1998	XLIII - 3		
		20/3/2000	Cambio intestazione quota	1/1/2000	XLIV - 4		
		29/5/2000	Approvazione programma lavoro unitario	29/5/2000	XLIV - 6		
		20/4/2001	Cambio intestazione quota	1/10/2000	XLV - 5		
		27/1/2003	Trasferimento quota	26/6/2002	XLVII - 2		
		8/10/2003	Sospensione decorso temporale	29/5/2003	XLVII - 11		
		4/10/2006	Determinazione scadenza vigenza	10/9/2006	L - 11		
		28/1/2010	Sospensione decorso temporale	11/8/2008	LIV - 2		

CODICE E DENOMINAZIONE DEL PERMESSO	TITOLARI DEL PERMESSO e relative quote di partecipazione (%)	PROVVEDIMENTI CONCERNENTI IL PERMESSO		PERIODO DI VIGENZA	SCADENZA	AREA (Kmq)	UBICAZIONE DEL PERMESSO
		Data	Natura del provvedimento				
SORA Nota: Presentata istanza di proroga e di riduzione pubblicata nel B.U.I.G. Anno LII - N. 1. Sospeso.	LUMAX OIL (100) (r.u.)	21/9/1998	Natura del provvedimento	Decorrenza	1° periodo	895,5	LAZIO (476,41)
			Conferimento	21/9/1998	XLII - 10		
		10/2/1999	Assunzione quote e nomina r.u.	21/2/1998	XLIII - 3		
		20/3/2000	Cambio intestazione quota	1/1/2000	XLIV - 4		
		29/5/2000	Approvazione programma lavoro unitario	29/5/2000	XLIV - 6		
		20/4/2001	Cambio intestazione quota	1/10/2000	XLV - 5		
		27/1/2003	Trasferimento quota	26/6/2002	XLVII - 2		
		8/10/2003	Sospensione decorso temporale	29/5/2003	XLVII - 11		
		4/10/2006	Determinazione scadenza vigenza	10/9/2006	L - 11		
		28/1/2010	Sospensione decorso temporale	11/8/2008	LIV - 2		

CODICE E DENOMINAZIONE DEL PERMESSO	TITOLARI DEL PERMESSO e relative quote di partecipazione (%)	PROVVEDIMENTI CONCERNENTI IL PERMESSO		PERIODO DI VIGENZA	SCADENZA	AREA (Kmq)	UBICAZIONE DEL PERMESSO
		Data	Natura del provvedimento				
TEANA Nota: Sospeso.	TOTAL E&P ITALIA (80) (r.u.) ENI (20)	23/9/1998	Natura del provvedimento	Decorrenza	1° periodo	231,04	BASILICATA (231,04)
			Conferimento	23/9/1998	XLII - 10		
		4/12/1998	Rettifica	23/9/1998	XLIII - 1		
		10/3/1999	Cambio intestazione quota	23/9/1998	XLIII - 4		
		18/11/1999	Trasferimento quota	30/6/1999	XLIII - 12		
		19/10/2000	Assunzione quota	6/10/2000	XLIV - 11		
		5/4/2002	Trasferimento quota	29/11/2001	XLVI - 12		
		16/4/2003	Trasferimento quota e nomina r.u.	3/12/2002	XLVII - 5		
		16/7/2003	Cambio intestazione quota	26/5/2003	XLVII - 8		
		8/10/2004	Sospensione decorso temporale	19/7/2004	XLVIII - 11		
9/2/2010	Trasferimento quota	1/1/2010	LIV - 3				

ELENCO DEI PERMESSI DI RICERCA ACCORDATI NELLA TERRAFERMA - Aggiornamento 30/aprile/2011

CODICE E DENOMINAZIONE DEL PERMESSO	TITOLARI DEL PERMESSO e relative quote di partecipazione (%)		PROVEDIMENTI CONCERNENTI IL PERMESSO		PERIODO DI VIGENZA	SCADENZA	AREA (Kmq)	UBICAZIONE DEL PERMESSO
	Data	Natura del provvedimento	Decorrenza	BUIG				
492 ALIANO Nota: Sospeso.	TOTAL E&P ITALIA (60) (r.u.)	6/11/1998	Conferimento	6/11/1998	1° periodo	06/11/2004	154,56	BASILICATA (154,56)
	ENI (40)	3/8/1999	Trasferimento quota	7/4/1999				
		20/3/2000	Rettifica	6/11/1998				
		20/3/2000	Cambio intestazione quota	1/1/2000				
		11/10/2000	Nomina r.u.	15/9/2000				
		29/11/2000	Cambio intestazione quota	3/3/2000				
		20/4/2001	Cambio intestazione quota	1/10/2000				
		20/5/2001	Assunzione quota	6/2/2001				
		26/3/2003	Assunzione quota	27/2/2003				
		16/7/2003	Cambio intestazione quota	26/5/2003				
		8/10/2004	Sospensione decorso temporale	19/7/2004				
	9/2/2010	Trasferimento quota	1/1/2010					

CODICE E DENOMINAZIONE DEL PERMESSO	TITOLARI DEL PERMESSO e relative quote di partecipazione (%)		PROVEDIMENTI CONCERNENTI IL PERMESSO		PERIODO DI VIGENZA	SCADENZA	AREA (Kmq)	UBICAZIONE DEL PERMESSO
	Data	Natura del provvedimento	Decorrenza	BUIG				
496 CIVITA Nota: Presentata istanza di concessione di coltivazione AGLAVIZZA pubblicata nel B.U.I.G. Anno L - N. 7. Sospeso.	MEDOILGAS CIVITA (100) (r.u.)	22/4/1999	Conferimento	22/4/1999	1ª proroga	22/04/2008	276,57	ABRUZZO (270,21)
		21/3/2002	Trasferimento quota e nomina r.u.	11/1/2002				
		20/11/2007	1ª proroga	22/4/2005				
		20/11/2007	Assunzione quota	27/7/2007				
		19/6/2008	Trasferimento	27/2/2008				
		9/7/2008	Sospensione decorso temporale	12/2/2006				
				LII - 8				

CODICE E DENOMINAZIONE DEL PERMESSO	TITOLARI DEL PERMESSO e relative quote di partecipazione (%)		PROVEDIMENTI CONCERNENTI IL PERMESSO		PERIODO DI VIGENZA	SCADENZA	AREA (Kmq)	UBICAZIONE DEL PERMESSO
	Data	Natura del provvedimento	Decorrenza	BUIG				
501 MUTIGNANO Nota: Presentata istanza di proroga pubblicata nel B.U.I.G. Anno LIII - N. 5. Sospeso.	ADRIATICA IDROCARBURI (50) (r.u.)	9/6/2000	Conferimento	9/6/2000	1ª proroga	09/06/2009	98,99	ABRUZZO (98,99)
	GAS PLUS ITALIANA (50)	20/4/2001	Cambio intestazione quota	1/10/2000				
		18/9/2001	Trasferimento quota	29/6/2001				
		12/1/2004	Nomina r.u.	25/6/2003				
		12/2/2004	Cambio intestazione quota	1/1/2004				
		20/7/2004	Cambio intestazione quota	18/5/2004				
		20/11/2007	1ª proroga	9/6/2006				
		4/5/2009	Sospensione decorso temporale	18/12/2008				
		9/2/2010	Trasferimento quota	1/1/2010				
				LIV - 3				

ELENCO DEI PERMESSI DI RICERCA ACCORDATI NELLA TERRAFERMA - Aggiornamento 30/aprile/2011

CODICE E DENOMINAZIONE DEL PERMESSO	TITOLARI DEL PERMESSO e relative quote di partecipazione (%)		PROVVEDIMENTI CONCERNENTI IL PERMESSO		PERIODO DI VIGENZA	SCADENZA	AREA (Kmq)	UBICAZIONE DEL PERMESSO
	Data	Natura del provvedimento	Decorrenza	BUIG				
503 BASTIGLIA	ASCENT RESOURCES ITALIA (100) (r.u.)	19/2/2001	Conferimento	19/2/2001	XLV - 3	19/02/2013	320	EMILIA ROMAGNA (320)
		10/9/2001	Trasferimento quota	6/7/2001	XLV - 10			
		18/6/2002	Trasferimento quota	23/4/2002	XLVI - 7			
		20/1/2005	Approvazione programma lavoro unitario	20/1/2005	XLIX - 2			
		30/3/2005	Trasferimento quota	22/12/2004	XLIX - 4			
		18/11/2005	Intestazione	2/8/2005	XLIX - 12			
		5/5/2008	1ª proroga e riduzione	19/2/2007	LII - 6			
		18/3/2011	2ª proroga e riduzione	19/2/2010	LV - 4			
		18/3/2011	Approvazione programma lavoro unitario	18/3/2011	LV - 4			
		505 CENTO	ASCENT RESOURCES ITALIA (100) (r.u.)	19/2/2001	Conferimento			
10/9/2001	Trasferimento quota			6/7/2001	XLV - 10			
18/6/2002	Trasferimento quota			23/4/2002	XLVI - 7			
20/1/2005	Approvazione programma lavoro unitario			20/1/2005	XLIX - 2			
30/3/2005	Trasferimento quota			22/12/2004	XLIX - 4			
18/11/2005	Intestazione			2/8/2005	XLIX - 12			
5/5/2008	1ª proroga e riduzione			19/2/2007	LII - 6			
18/3/2011	2ª proroga e riduzione			19/2/2010	LV - 4			
18/3/2011	Approvazione programma lavoro unitario			18/3/2011	LV - 4			
507 CROCIETTA	NORTHSUN ITALIA (65) (r.u.) PO VALLEY OPERATIONS PTY (35)			19/2/2001	Conferimento	19/2/2001	XLV - 3	19/02/2010
		9/5/2005	Cambio intestazione quota	25/8/2004	XLIX - 6			
		31/7/2007	1ª proroga	19/2/2007	LI - 8			
		25/1/2010	Sospensione decorso temporale	1/8/2009	LIV - 2			

ELENCO DEI PERMESSI DI RICERCA ACCORDATI NELLA TERRAFERMA - Aggiornamento 30/aprile/2011

508

CODICE E DENOMINAZIONE DEL PERMESSO	TITOLARI DEL PERMESSO e relative quote di partecipazione (%)	PROVVEDIMENTI CONCERNENTI IL PERMESSO				PERIODO DI VIGENZA	SCADENZA	AREA (Kmq)	UBICAZIONE DEL PERMESSO
		Data	Natura del provvedimento	Decorrenza	BUIG				
PESCOPENNATARO	ADRIATICA IDROCARBURI (100) (r.u.)	19/2/2001	Conferimento	19/2/2001	XLV - 3	1° periodo	04/10/2011	81,9	MOLISE (76,35)
		18/7/2001	Assunzione quota	18/6/2001	XLV - 8				
		30/6/2003	Sospensione decorso temporale	22/4/2002	XLVII - 7				
		12/2/2004	Intestazione quota	1/12/2003	XLVIII - 3				
		21/5/2004	Determinazione scadenza vigenza	16/3/2004	XLVIII - 6				
		21/5/2004	Approvazione programma lavoro unitario	21/5/2004	XLVIII - 6				
		7/7/2006	Assunzione quota	16/5/2006	L - 8				
		26/11/2008	Sospensione decorso temporale	11/5/2008	LII - 12				
		9/2/2010	Trasferimento	1/1/2010	LIV - 3				
		8/6/2010	Sospensione decorso temporale	29/7/2009	LIV - 7				
		8/6/2010	Ridenominazione	8/6/2010	LIV - 7				
8/6/2010	Determinazione scadenza vigenza	8/6/2010	LIV - 7						
8/6/2010	Riduzione	8/6/2010	LIV - 7						

510

CODICE E DENOMINAZIONE DEL PERMESSO	TITOLARI DEL PERMESSO e relative quote di partecipazione (%)	PROVVEDIMENTI CONCERNENTI IL PERMESSO				PERIODO DI VIGENZA	SCADENZA	AREA (Kmq)	UBICAZIONE DEL PERMESSO
		Data	Natura del provvedimento	Decorrenza	BUIG				
SAN VINCENZO Nota: Presentata istanza di concessione di coltivazione di ALBERTO», pubblicata nel B.U.I.G. Anno L - N. 8. Presentata istanza di sospensione del decorso temporale, pubblicata nel B.U.I.G. Anno LIV - N. 12.	PO VALLEY OPERATIONS PTY (67,5) (r.u.) NORTHSUN ITALIA (32,5)	19/2/2001	Conferimento	19/2/2001	XLV - 3	2ª proroga	19/02/2013	58,7	EMILIA ROMAGNA (58,7)
		27/5/2003	Trasferimento quote e nomina r.u.	17/2/2003	XLVII - 6				
		12/2/2004	Intestazione quota	1/12/2003	XLVIII - 3				
		9/5/2005	Cambio intestazione quota	25/8/2004	XLIX - 6				
		17/12/2008	Trasferimento quota e nomina r.u.	29/10/2008	LIII - 1				
		7/1/2010	1ª proroga	19/2/2007	LIV - 2				
		11/1/2011	2ª proroga	19/2/2010	LV - 2				

512

CODICE E DENOMINAZIONE DEL PERMESSO	TITOLARI DEL PERMESSO e relative quote di partecipazione (%)	PROVVEDIMENTI CONCERNENTI IL PERMESSO				PERIODO DI VIGENZA	SCADENZA	AREA (Kmq)	UBICAZIONE DEL PERMESSO
		Data	Natura del provvedimento	Decorrenza	BUIG				
TORRENTE NURE	PADANA ENERGIA (87,5) (r.u.) PETROREP ITALIANA (12,5)	19/2/2001	Conferimento	19/2/2001	XLV - 3	2ª proroga	19/02/2013	280,2	EMILIA ROMAGNA (280,2)
		12/10/2001	Trasferimento	3/8/2001	XLV - 11				
		25/3/2002	Trasferimento quota	2/1/2002	XLVI - 4				
		28/11/2003	Trasferimento quota e nomina r.u.	17/6/2003	XLVII - 12				
		30/6/2005	Cambio intestazione quota	1/12/2004	XLIX - 7				
		30/11/2007	Nomina r.u.	19/2/2007	LI - 12				
		30/11/2007	1ª proroga e riduzione	19/2/2007	LI - 12				
		28/2/2008	Trasferimento quota	28/12/2007	LII - 3				
		31/8/2009	Assunzione quota	21/7/2009	LIII - 9				
		9/2/2010	Trasferimento quota	1/1/2010	LIV - 3				
		28/3/2011	2ª proroga e riduzione	19/2/2010	LV - 4				

ELENCO DEI PERMESSI DI RICERCA ACCORDATI NELLA TERRAFERMA - Aggiornamento 30/aprile/2011

514	CODICE E DENOMINAZIONE DEL PERMESSO	TITOLARI DEL PERMESSO e relative quote di partecipazione (%)	PROVVEDIMENTI CONCERNENTI IL PERMESSO			PERIODO DI VIGENZA	SCADENZA	AREA (Kmq)	UBICAZIONE DEL PERMESSO
			Data	Natura del provvedimento	Decorrenza				
	CASCINA S. PIETRO	NORTHSUN ITALIA (100) (r.u.)	20/2/2001	Natura del provvedimento	20/2/2001	20/02/2010	137,73	LOMBARDIA (137,73)	
			31/10/2007	Conferimento	20/2/2007	1ª proroga			
			13/7/2009	1ª proroga	22/10/2008				
				Riduzione					
	Nota: Presentata istanza di proroga pubblicata nel B.U.I.G. Anno LIV - N. 1. Presentata istanza di sospensione del decorso temporale pubblicata nel B.U.I.G. Anno LIV - N. 9.								
	517								
	CODICE E DENOMINAZIONE DEL PERMESSO	TITOLARI DEL PERMESSO e relative quote di partecipazione (%)	PROVVEDIMENTI CONCERNENTI IL PERMESSO			PERIODO DI VIGENZA	SCADENZA	AREA (Kmq)	UBICAZIONE DEL PERMESSO
			Data	Natura del provvedimento	Decorrenza				
	CODOGNO	EDISON (55) (r.u.)	20/2/2001	Conferimento	20/2/2001	20/02/2010	450,4	LOMBARDIA (426,53)	
		SVILUPPO RISORSE NATURALI (25)	25/3/2002	Trasferimento quota	27/9/2001	1ª proroga			
		COMPAGNIA GENERALE IDROCARBURI (20)	25/3/2002	Trasferimento quota	2/1/2002				
			28/11/2003	Assunzione quote	1/9/2003				
			12/2/2004	Cambio intestazione	1/12/2003				
			10/1/2007	Trasferimenti quote	3/5/2006				
			11/4/2008	1ª proroga e riduzione	20/7/2007				
			18/3/2010	Sospensione decorso temporale	20/12/2009				
	Sospeso.								
	523								
	CODICE E DENOMINAZIONE DEL PERMESSO	TITOLARI DEL PERMESSO e relative quote di partecipazione (%)	PROVVEDIMENTI CONCERNENTI IL PERMESSO			PERIODO DI VIGENZA	SCADENZA	AREA (Kmq)	UBICAZIONE DEL PERMESSO
			Data	Natura del provvedimento	Decorrenza				
	FIUME ARNONE	ASCENT RESOURCES ITALIA (70) (r.u.)	10/7/2002	Conferimento	10/7/2002	10/07/2011	268,97	LAZIO (268,97)	
		ITALMIN EXPLORATION (30)	28/10/2004	Trasferimento quota e nomina r.u.	21/9/2004				
			30/3/2007	Trasferimento quota e nomina r.u.	22/2/2007				
			19/6/2008	Trasferimento quota	27/2/2008				
			13/10/2009	1ª proroga e riduzione	10/7/2008				
			17/3/2010	Assunzione quota	26/2/2010				
	Sospeso.								
	524								
	CODICE E DENOMINAZIONE DEL PERMESSO	TITOLARI DEL PERMESSO e relative quote di partecipazione (%)	PROVVEDIMENTI CONCERNENTI IL PERMESSO			PERIODO DI VIGENZA	SCADENZA	AREA (Kmq)	UBICAZIONE DEL PERMESSO
			Data	Natura del provvedimento	Decorrenza				
	ORTONA	ADRIATICA IDROCARBURI (100) (r.u.)	10/7/2002	Conferimento	10/7/2002	10/07/2008	140,2	ABRUZZO (140,2)	
			9/7/2008	Sospensione decorso temporale	11/4/2008				
			9/2/2010	Trasferimento	1/1/2010				
			27/7/2010	Proroga sospensione decorso temporale	27/7/2010				
	Nota: Presentata istanza di proroga pubblicata nel B.U.I.G. Anno LII - N. 6. Sospeso.								

ELENCO DEI PERMESSI DI RICERCA ACCORDATI NELLA TERRAFERMA - Aggiornamento 30/aprile/2011

525	CODICE E DENOMINAZIONE DEL PERMESSO SAN MARCO Nota: Presentata istanza di concessione di coltivazione «BAGNACAVALLO» pubblicata nel B.U.I.G. Anno LIII - N. 3.	TITOLARI DEL PERMESSO e relative quote di partecipazione (%) ENEL LONGANESI DEVELOPMENTS (100) (r.u.)	PROVVEDIMENTI CONCERNENTI IL PERMESSO Natura del provvedimento Data 10/7/2002 19/2/2003 27/10/2004 19/5/2009 22/2/2010 9/4/2010 12/7/2010	PERMESSO Decorrenza 10/7/2002 12/12/2002 30/3/2004 10/7/2008 9/2/2010 22/3/2010 20/4/2010	BUIG XLVI - 8 XLVII - 3 XLVIII - 11 LIII - 6 LIV - 3 LIV - 5 LIV - 8	PERIODO DI VIGENZA 1 ^a proroga 10/07/2011	SCADENZA 10/07/2011	AREA (Kmq) 292,54	UBICAZIONE DEL PERMESSO EMILIA ROMAGNA (292,54)
526	CODICE E DENOMINAZIONE DEL PERMESSO VERCELLI Nota: Presentata istanza di programma unitario dei lavori con il permesso di ricerca CASE SPARSE e differimento dell'obbligo di perforazione pubblicata nel B.U.I.G. Anno LV - N. 3.	TITOLARI DEL PERMESSO e relative quote di partecipazione (%) PETROCELTIC ITALIA (100) (r.u.)	PROVVEDIMENTI CONCERNENTI IL PERMESSO Natura del provvedimento Data 10/7/2002 16/4/2003 30/6/2005 28/2/2008 1/9/2009	PERMESSO Decorrenza 10/7/2002 4/3/2003 1/12/2004 28/12/2007 10/7/2008	BUIG XLVI - 8 XLVII - 5 XLIX - 7 LII - 3 LIII - 10	PERIODO DI VIGENZA 1 ^a proroga 10/07/2011	SCADENZA 10/07/2011	AREA (Kmq) 536,7	UBICAZIONE DEL PERMESSO PIEMONTE (347,78) LOMBARDIA (188,92)
530	CODICE E DENOMINAZIONE DEL PERMESSO BORSANO Nota: Presentata istanza di proroga pubblicata nel B.U.I.G. Anno LIV - N. 1.	TITOLARI DEL PERMESSO e relative quote di partecipazione (%) PUMA PETROLEUM (100) (r.u.)	PROVVEDIMENTI CONCERNENTI IL PERMESSO Natura del provvedimento Data 26/11/2003 7/6/2007	PERMESSO Decorrenza 26/11/2003 8/1/2007	BUIG XLVII - 12 LI - 7	PERIODO DI VIGENZA 1° periodo 26/11/2009	SCADENZA 26/11/2009	AREA (Kmq) 317,86	UBICAZIONE DEL PERMESSO LOMBARDIA (317,86)
531	CODICE E DENOMINAZIONE DEL PERMESSO MONTE PALLANO Nota: Presentata istanza di concessione di coltivazione «COLLE SANTO» pubblicata nel B.U.I.G. Anno LIII - N. 3.	TITOLARI DEL PERMESSO e relative quote di partecipazione (%) FOREST - CMI (90) (r.u.) INTERGIE (10)	PROVVEDIMENTI CONCERNENTI IL PERMESSO Natura del provvedimento Data 13/2/2004 8/6/2006 8/6/2006 10/1/2007	PERMESSO Decorrenza 13/2/2004 24/3/2006 13/4/2006 9/6/2006	BUIG XLVIII - 3 L - 7 L - 7 LI - 2	PERIODO DI VIGENZA 1° periodo 02/05/2010	SCADENZA 02/05/2010	AREA (Kmq) 35,72	UBICAZIONE DEL PERMESSO ABRUZZO (35,72)
532	CODICE E DENOMINAZIONE DEL PERMESSO SAVIO	TITOLARI DEL PERMESSO e relative quote di partecipazione (%) NORTHERN PETROLEUM LIMITED (80) (r.u.) AVORONE ITALY (20)	PROVVEDIMENTI CONCERNENTI IL PERMESSO Natura del provvedimento Data 13/2/2004 7/7/2006 28/4/2009 18/3/2011	PERMESSO Decorrenza 13/2/2004 13/2/2004 6/4/2009 13/2/2010	BUIG XLVIII - 3 L - 8 LIII - 5 LV - 4	PERIODO DI VIGENZA 1 ^a proroga 13/02/2013	SCADENZA 13/02/2013	AREA (Kmq) 333,8	UBICAZIONE DEL PERMESSO EMILIA ROMAGNA (333,8)

ELENCO DEI PERMESSI DI RICERCA ACCORDATI NELLA TERRAFERMA - Aggiornamento 30/aprile/2011

539	CODICE E DENOMINAZIONE DEL PERMESSO MONTALBANO Nota: Presentata istanza di sospensione del decorso temporale pubblicata nel B.U.I.G. Anno LV - N. 3.	TITOLARI DEL PERMESSO e relative quote di partecipazione (%) MEDOILGAS CIVITA (57,15) (r.u.) VEGA OIL (42,85)	PROVVEDIMENTI CONCERNENTI IL PERMESSO Data 8/9/2005 11/4/2006 24/1/2007 19/6/2008 12/9/2008 31/10/2008 25/9/2009 Natura del provvedimento Conferimento Cambio intestazione Trasferimento quota Trasferimento quota Trasferimento quota Nomina r.u. Assunzione quota	PERIODO DI VIGENZA 1° periodo	SCADENZA 08/09/2011	AREA (Kmq) 165,04	UBICAZIONE DEL PERMESSO BASILICATA (165,04)
540	CODICE E DENOMINAZIONE DEL PERMESSO LONGASTRINO	TITOLARI DEL PERMESSO e relative quote di partecipazione (%) NORTHERN PETROLEUM LIMITED (100) (r.u.)	PROVVEDIMENTI CONCERNENTI IL PERMESSO Data 24/10/2005 Natura del provvedimento Conferimento	PERIODO DI VIGENZA 1° periodo	SCADENZA 24/12/2011	AREA (Kmq) 139,72	UBICAZIONE DEL PERMESSO EMILIA ROMAGNA (139,72)
541	CODICE E DENOMINAZIONE DEL PERMESSO MONTEMARCIANO	TITOLARI DEL PERMESSO e relative quote di partecipazione (%) SARP (100) (r.u.)	PROVVEDIMENTI CONCERNENTI IL PERMESSO Data 24/2/2006 7/6/2007 16/4/2008 16/3/2010 Natura del provvedimento Conferimento Trasferimento quota e nomina r.u. Cambio intestazione quota Assunzione quota	PERIODO DI VIGENZA 1° periodo	SCADENZA 24/02/2012	AREA (Kmq) 49,4	UBICAZIONE DEL PERMESSO MARCHE (49,4)
543	CODICE E DENOMINAZIONE DEL PERMESSO CARISIO	TITOLARI DEL PERMESSO e relative quote di partecipazione (%) ENI (47,5) (r.u.) PETROCELTIC ITALIA (47,5) COSTRUZIONI CONDOTTE (5)	PROVVEDIMENTI CONCERNENTI IL PERMESSO Data 18/5/2006 28/2/2008 27/3/2009 20/4/2011 Natura del provvedimento Conferimento Trasferimento quota e nomina r.u. Trasferimento quota Nomina r.u.	PERIODO DI VIGENZA 1° periodo	SCADENZA 18/05/2012	AREA (Kmq) 728	UBICAZIONE DEL PERMESSO PIEMONTE (728)
544	CODICE E DENOMINAZIONE DEL PERMESSO TORRENTE LA VELLA Nota: Sospeso.	TITOLARI DEL PERMESSO e relative quote di partecipazione (%) EDISON (60) (r.u.) MEDOILGAS ITALIA (40)	PROVVEDIMENTI CONCERNENTI IL PERMESSO Data 31/5/2006 3/8/2006 16/4/2008 30/10/2009 Natura del provvedimento Conferimento Rettifica Cambio intestazione quota Sospensione decorso temporale	PERIODO DI VIGENZA 1° periodo	SCADENZA 31/05/2012	AREA (Kmq) 9,65	UBICAZIONE DEL PERMESSO BASILICATA (9,65)
545	CODICE E DENOMINAZIONE DEL PERMESSO POSTA NUOVA	TITOLARI DEL PERMESSO e relative quote di partecipazione (%) VEGA OIL (100) (r.u.)	PROVVEDIMENTI CONCERNENTI IL PERMESSO Data 3/10/2006 Natura del provvedimento Conferimento	PERIODO DI VIGENZA 1° periodo	SCADENZA 03/10/2012	AREA (Kmq) 154,55	UBICAZIONE DEL PERMESSO PUGLIA (154,55)

ELENCO DEI PERMESSI DI RICERCA ACCORDATI NELLA TERRAFERMA - Aggiornamento 30/aprile/2011

546	CODICE E DENOMINAZIONE DEL PERMESSO BARDONE	TITOLARI DEL PERMESSO e relative quote di partecipazione (%) GAS PLUS ITALIANA (60) (r.u.) PETROREP ITALIANA (40)	PROVVEDIMENTI CONCERNENTI IL PERMESSO Data 21/5/2007 Natura del provvedimento Conferimento	PERIODO DI VIGENZA 1° periodo 21/05/2013	AREA (Km ^q) 51,46	UBICAZIONE DEL PERMESSO EMILIA ROMAGNA (51,46)
547	CODICE E DENOMINAZIONE DEL PERMESSO CIVITAQUANA	TITOLARI DEL PERMESSO e relative quote di partecipazione (%) VEGA OIL (65) (r.u.) PETROCELTIC ITALIA (35) Nota: Presentata istanza di sospensione del decorso temporale pubblicata nel B.U.I.G. Anno LIV - N. 12.	PROVVEDIMENTI CONCERNENTI IL PERMESSO Data 24/7/2007 Natura del provvedimento Conferimento 24/7/2007 LI - 8 12/9/2008 Trasferimento quota e nomina r.u. 24/7/2008 LII - 10 26/1/2010 Sospensione decorso temporale 4/8/2009 LIV - 2 26/1/2010 Determinazione scadenza vigenza 31/12/2009 LIV - 2	PERIODO DI VIGENZA 1° periodo 17/12/2013	AREA (Km ^q) 615,37	UBICAZIONE DEL PERMESSO ABRUZZO (615,37)
548	CODICE E DENOMINAZIONE DEL PERMESSO CORANA	TITOLARI DEL PERMESSO e relative quote di partecipazione (%) ITALMIN EXPLORATION (100) (r.u.)	PROVVEDIMENTI CONCERNENTI IL PERMESSO Data 24/7/2007 Natura del provvedimento Conferimento	PERIODO DI VIGENZA 1° periodo 24/07/2013	AREA (Km ^q) 476,23	UBICAZIONE DEL PERMESSO LOMBARDIA (411,46) PIEMONTE (64,77)
682	CODICE E DENOMINAZIONE DEL PERMESSO SULMONA	TITOLARI DEL PERMESSO e relative quote di partecipazione (%) MEDOILGAS ITALIA (100) (r.u.) Nota: Presentata istanza di rinuncia pubblicata nel B.U.I.G. Anno LIV - N. 11.	PROVVEDIMENTI CONCERNENTI IL PERMESSO Data 14/8/2007 Natura del provvedimento Conferimento 16/4/2008 Intestazione	PERIODO DI VIGENZA 1° periodo 14/08/2013	AREA (Km ^q) 188,7	UBICAZIONE DEL PERMESSO ABRUZZO (188,7)
683	CODICE E DENOMINAZIONE DEL PERMESSO CORTE DEI SIGNORI	TITOLARI DEL PERMESSO e relative quote di partecipazione (%) ALEANNA RESOURCES (100) (r.u.)	PROVVEDIMENTI CONCERNENTI IL PERMESSO Data 28/3/2008 Natura del provvedimento Conferimento	PERIODO DI VIGENZA 1° periodo 28/03/2014	AREA (Km ^q) 248,7	UBICAZIONE DEL PERMESSO EMILIA ROMAGNA (248,7)
686	CODICE E DENOMINAZIONE DEL PERMESSO SAMBUCHETO	TITOLARI DEL PERMESSO e relative quote di partecipazione (%) APENNINE ENERGY (95) (r.u.) PETREN (5)	PROVVEDIMENTI CONCERNENTI IL PERMESSO Data 10/7/2008 Natura del provvedimento Conferimento 30/4/2009 Trasferimento quota e nomina r.u.	PERIODO DI VIGENZA 1° periodo 10/07/2014	AREA (Km ^q) 147,35	UBICAZIONE DEL PERMESSO MARCHE (147,35)
687	CODICE E DENOMINAZIONE DEL PERMESSO FIUME BRUNA	TITOLARI DEL PERMESSO e relative quote di partecipazione (%) INDEPENDENT ENERGY SOLUTIONS (100) (r.u.)	PROVVEDIMENTI CONCERNENTI IL PERMESSO Data 8/8/2008 Natura del provvedimento Conferimento	PERIODO DI VIGENZA 1° periodo 08/08/2014	AREA (Km ^q) 246,87	UBICAZIONE DEL PERMESSO TOSCANA (246,87)

ELENCO DEI PERMESSI DI RICERCA ACCORDATI NELLA TERRAFERMA - Aggiornamento 30/aprile/2011

688	CODICE E DENOMINAZIONE DEL PERMESSO JOLANDA DI SAVOIA	TITOLARI DEL PERMESSO e relative quote di partecipazione (%) GEOGAS (100) (r.u.)	Data 10/9/2008	PROVVEDIMENTI CONCERNENTI IL PERMESSO Natura del provvedimento Conferimento	Decorrenza 10/9/2008	BUIG LII - 10	PERIODO DI VIGENZA 1° periodo	SCADENZA 10/09/2014	AREA (Kmq) 119,5	UBICAZIONE DEL PERMESSO EMILIA ROMAGNA (119,5)
689	CODICE E DENOMINAZIONE DEL PERMESSO ALTEDO	TITOLARI DEL PERMESSO e relative quote di partecipazione (%) COMPAGNIA GENERALE IDROCARBURI (100) (r.u.)	Data 22/9/2008	PROVVEDIMENTI CONCERNENTI IL PERMESSO Natura del provvedimento Conferimento	Decorrenza 22/9/2008	BUIG LII - 10	PERIODO DI VIGENZA 1° periodo	SCADENZA 22/09/2014	AREA (Kmq) 190,87	UBICAZIONE DEL PERMESSO EMILIA ROMAGNA (190,87)
690	CODICE E DENOMINAZIONE DEL PERMESSO CASALE COCCHI	TITOLARI DEL PERMESSO e relative quote di partecipazione (%) ENEL LONGANESI DEVELOPMENTS (100) (r.u.)	Data 22/9/2008 22/2/2010 9/4/2010 12/7/2010	PROVVEDIMENTI CONCERNENTI IL PERMESSO Natura del provvedimento Conferimento Trasferimento Trasferimento Cambio intestazione	Decorrenza 22/9/2008 9/2/2010 22/3/2010 20/4/2010	BUIG LII - 10 LIV - 3 LIV - 5 LIV - 8	PERIODO DI VIGENZA 1° periodo	SCADENZA 22/09/2014	AREA (Kmq) 2,45	UBICAZIONE DEL PERMESSO EMILIA ROMAGNA (2,45)
691	CODICE E DENOMINAZIONE DEL PERMESSO LA PROSPERA	TITOLARI DEL PERMESSO e relative quote di partecipazione (%) NORTHSUN ITALIA (100) (r.u.)	Data 22/9/2008	PROVVEDIMENTI CONCERNENTI IL PERMESSO Natura del provvedimento Conferimento	Decorrenza 22/9/2008	BUIG LII - 10	PERIODO DI VIGENZA 1° periodo	SCADENZA 22/09/2014	AREA (Kmq) 104,87	UBICAZIONE DEL PERMESSO EMILIA ROMAGNA (104,87)
692	CODICE E DENOMINAZIONE DEL PERMESSO SANTA MARGHERITA	TITOLARI DEL PERMESSO e relative quote di partecipazione (%) SVILUPPO RISORSE NATURALI (100) (r.u.)	Data 22/9/2008	PROVVEDIMENTI CONCERNENTI IL PERMESSO Natura del provvedimento Conferimento	Decorrenza 22/9/2008	BUIG LII - 10	PERIODO DI VIGENZA 1° periodo	SCADENZA 22/09/2014	AREA (Kmq) 308,83	UBICAZIONE DEL PERMESSO EMILIA ROMAGNA (308,83)
693	CODICE E DENOMINAZIONE DEL PERMESSO TERRA DEL SOLE	TITOLARI DEL PERMESSO e relative quote di partecipazione (%) NORTHSUN ITALIA (100) (r.u.)	Data 22/9/2008	PROVVEDIMENTI CONCERNENTI IL PERMESSO Natura del provvedimento Conferimento	Decorrenza 22/9/2008	BUIG LII - 10	PERIODO DI VIGENZA 1° periodo	SCADENZA 22/09/2014	AREA (Kmq) 214,85	UBICAZIONE DEL PERMESSO EMILIA ROMAGNA (214,85)

Nota: Presentata istanza per la riduzione volontaria dell'area e contestuale istanza di differimento dei termini di perforazione pubblicata nel B.U.I.G. Anno LV - N. 5

ELENCO DEI PERMESSI DI RICERCA ACCORDATI NELLA TERRAFERMA - Aggiornamento 30/aprile/2011

694	CODICE E DENOMINAZIONE DEL PERMESSO CASE SPARSE Nota: Presentata istanza di programma unitario dei lavori con il permesso di ricerca VERCELLI e differimento dell'obbligo di perforazione pubblicata nel B.U.I.G. Anno LV - N. 3.	TITOLARI DEL PERMESSO e relative quote di partecipazione (%) PETROCELTIC ITALIA (100) (r.u.)	PROVVEDIMENTI CONCERNENTI IL PERMESSO Natura del provvedimento Conferimento	PERIODO DI VIGENZA 1° periodo	SCADENZA 07/10/2014	AREA (Kmq) 24,2	UBICAZIONE DEL PERMESSO LOMBARDIA (12,27) PIEMONTE (11,93)
695	CODICE E DENOMINAZIONE DEL PERMESSO NIBBIANO	TITOLARI DEL PERMESSO e relative quote di partecipazione (%) EDISON (100) (r.u.)	PROVVEDIMENTI CONCERNENTI IL PERMESSO Natura del provvedimento Conferimento	PERIODO DI VIGENZA 1° periodo	SCADENZA 29/10/2014	AREA (Kmq) 746,49	UBICAZIONE DEL PERMESSO EMILIA ROMAGNA (409,82) LOMBARDIA (336,67)
696	CODICE E DENOMINAZIONE DEL PERMESSO TORRENTE PARMA	TITOLARI DEL PERMESSO e relative quote di partecipazione (%) EDISON (100) (r.u.)	PROVVEDIMENTI CONCERNENTI IL PERMESSO Natura del provvedimento Conferimento	PERIODO DI VIGENZA 1° periodo	SCADENZA 29/10/2014	AREA (Kmq) 666,22	UBICAZIONE DEL PERMESSO EMILIA ROMAGNA (666,22)
697	CODICE E DENOMINAZIONE DEL PERMESSO PODERE GALLINA	TITOLARI DEL PERMESSO e relative quote di partecipazione (%) PO VALLEY OPERATIONS PTY (100) (r.u.)	PROVVEDIMENTI CONCERNENTI IL PERMESSO Natura del provvedimento Conferimento	PERIODO DI VIGENZA 1° periodo	SCADENZA 02/12/2014	AREA (Kmq) 506,2	UBICAZIONE DEL PERMESSO EMILIA ROMAGNA (506,2)
698	CODICE E DENOMINAZIONE DEL PERMESSO PONTE DEL DIAVOLO	TITOLARI DEL PERMESSO e relative quote di partecipazione (%) ALEANNA RESOURCES (100) (r.u.)	PROVVEDIMENTI CONCERNENTI IL PERMESSO Natura del provvedimento Conferimento	PERIODO DI VIGENZA 1° periodo	SCADENZA 02/02/2015	AREA (Kmq) 199,8	UBICAZIONE DEL PERMESSO EMILIA ROMAGNA (199,8)
699	CODICE E DENOMINAZIONE DEL PERMESSO PONTE DEI GRILLI	TITOLARI DEL PERMESSO e relative quote di partecipazione (%) ALEANNA RESOURCES (100) (r.u.)	PROVVEDIMENTI CONCERNENTI IL PERMESSO Natura del provvedimento Conferimento	PERIODO DI VIGENZA 1° periodo	SCADENZA 02/02/2015	AREA (Kmq) 258,45	UBICAZIONE DEL PERMESSO EMILIA ROMAGNA (258,45)
700	CODICE E DENOMINAZIONE DEL PERMESSO MONTELURO	TITOLARI DEL PERMESSO e relative quote di partecipazione (%) APENNINE ENERGY (95) (r.u.) PETREN (5)	PROVVEDIMENTI CONCERNENTI IL PERMESSO Natura del provvedimento Conferimento	PERIODO DI VIGENZA 1° periodo	SCADENZA 15/07/2015	AREA (Kmq) 364,86	UBICAZIONE DEL PERMESSO MARCHE (287,14) EMILIA ROMAGNA (77,72)

ELENCO DEI PERMESSI DI RICERCA ACCORDATI NELLA TERRAFERMA - Aggiornamento 30/aprile/2011

701	CODICE E DENOMINAZIONE DEL PERMESSO PIZZO SCIABOLONE	TITOLARI DEL PERMESSO e relative quote di partecipazione (%) GAS PLUS ITALIANA (100) (r.u.)	PROVVEDIMENTI CONCERNENTI IL PERMESSO Natura del provvedimento Conferimento Rettifica	PERIODO DI VIGENZA 1° periodo	SCADENZA 26/10/2015	AREA (Kmq) 96,22	UBICAZIONE DEL PERMESSO BASILICATA (96,22)
702	CODICE E DENOMINAZIONE DEL PERMESSO LA SACCA	TITOLARI DEL PERMESSO e relative quote di partecipazione (%) NORTHERN PETROLEUM LIMITED (100) (r.u.)	PROVVEDIMENTI CONCERNENTI IL PERMESSO Natura del provvedimento Conferimento Rettifica	PERIODO DI VIGENZA 1° periodo	SCADENZA 22/12/2015	AREA (Kmq) 52,35	UBICAZIONE DEL PERMESSO EMILIA ROMAGNA (52,35)
705	CODICE E DENOMINAZIONE DEL PERMESSO PUNTA MARINA	TITOLARI DEL PERMESSO e relative quote di partecipazione (%) NORTHERN PETROLEUM LIMITED (100) (r.u.)	PROVVEDIMENTI CONCERNENTI IL PERMESSO Natura del provvedimento Conferimento Rettifica	PERIODO DI VIGENZA 1° periodo	SCADENZA 22/12/2015	AREA (Kmq) 29,7	UBICAZIONE DEL PERMESSO EMILIA ROMAGNA (29,7)
708	CODICE E DENOMINAZIONE DEL PERMESSO RECANATI	TITOLARI DEL PERMESSO e relative quote di partecipazione (%) COSTRUZIONI CONDOTTE (100) (r.u.)	PROVVEDIMENTI CONCERNENTI IL PERMESSO Natura del provvedimento Conferimento	PERIODO DI VIGENZA 1° periodo	SCADENZA 25/01/2016	AREA (Kmq) 72,54	UBICAZIONE DEL PERMESSO MARCHE (72,54)
710	CODICE E DENOMINAZIONE DEL PERMESSO MONTE GALLO	TITOLARI DEL PERMESSO e relative quote di partecipazione (%) GAS PLUS ITALIANA (100) (r.u.)	PROVVEDIMENTI CONCERNENTI IL PERMESSO Natura del provvedimento Conferimento	PERIODO DI VIGENZA 1° periodo	SCADENZA 08/02/2016	AREA (Kmq) 122,1	UBICAZIONE DEL PERMESSO MARCHE (122,1)
714	CODICE E DENOMINAZIONE DEL PERMESSO BADILE	TITOLARI DEL PERMESSO e relative quote di partecipazione (%) APENNINE ENERGY (100) (r.u.)	PROVVEDIMENTI CONCERNENTI IL PERMESSO Natura del provvedimento Conferimento	PERIODO DI VIGENZA 1° periodo	SCADENZA 23/03/2016	AREA (Kmq) 154,5	UBICAZIONE DEL PERMESSO LOMBARDIA (154,5)
715	CODICE E DENOMINAZIONE DEL PERMESSO BIBBIANO	TITOLARI DEL PERMESSO e relative quote di partecipazione (%) TERRACON (100) (r.u.)	PROVVEDIMENTI CONCERNENTI IL PERMESSO Natura del provvedimento Conferimento	PERIODO DI VIGENZA 1° periodo	SCADENZA 27/04/2016	AREA (Kmq) 411,1	UBICAZIONE DEL PERMESSO EMILIA ROMAGNA (411,1)
716	CODICE E DENOMINAZIONE DEL PERMESSO SASSUOLO	TITOLARI DEL PERMESSO e relative quote di partecipazione (%) TERRACON (100) (r.u.)	PROVVEDIMENTI CONCERNENTI IL PERMESSO Natura del provvedimento Conferimento	PERIODO DI VIGENZA 1° periodo	SCADENZA 27/04/2016	AREA (Kmq) 252,26	UBICAZIONE DEL PERMESSO EMILIA ROMAGNA (252,26)

ELENCO DEI PERMESSI DI RICERCA ACCORDATI NELLA TERRAFERMA - Aggiornamento 30/aprile/2011

717	CODICE E DENOMINAZIONE DEL PERMESSO ABBADIA CERRETO	TITOLARI DEL PERMESSO e relative quote di partecipazione (%) ENI (100) (r.u.)	PROVVEDIMENTI CONCERNENTI IL PERMESSO Data 21/6/2010 Natura del provvedimento Conferimento	PERIODO DI VIGENZA 1° periodo 21/06/2016	AREA (kmq) 91,82	UBICAZIONE DEL PERMESSO LOMBARDIA (91,82)
719	CODICE E DENOMINAZIONE DEL PERMESSO OPERA	TITOLARI DEL PERMESSO e relative quote di partecipazione (%) NORTHSUN ITALIA (100) (r.u.)	PROVVEDIMENTI CONCERNENTI IL PERMESSO Data 21/6/2010 Natura del provvedimento Conferimento	PERIODO DI VIGENZA 1° periodo 21/06/2016	AREA (kmq) 329,28	UBICAZIONE DEL PERMESSO LOMBARDIA (329,28)
720	CODICE E DENOMINAZIONE DEL PERMESSO MOLINO	TITOLARI DEL PERMESSO e relative quote di partecipazione (%) ALEANNA RESOURCES (100) (r.u.)	PROVVEDIMENTI CONCERNENTI IL PERMESSO Data 7/7/2010 Natura del provvedimento Conferimento	PERIODO DI VIGENZA 1° periodo 07/07/2016	AREA (kmq) 24,35	UBICAZIONE DEL PERMESSO EMILIA ROMAGNA (24,35)
721	CODICE E DENOMINAZIONE DEL PERMESSO PANNOCCCHIA	TITOLARI DEL PERMESSO e relative quote di partecipazione (%) EDISON (100) (r.u.)	PROVVEDIMENTI CONCERNENTI IL PERMESSO Data 7/7/2010 Natura del provvedimento Conferimento	PERIODO DI VIGENZA 1° periodo 07/07/2016	AREA (kmq) 250,7	UBICAZIONE DEL PERMESSO EMILIA ROMAGNA (250,7)
722	CODICE E DENOMINAZIONE DEL PERMESSO VILLA GIGLI	TITOLARI DEL PERMESSO e relative quote di partecipazione (%) APENNINE ENERGY (50) (r.u.) COMPAGNIA GENERALE IDROCARBURI (50)	PROVVEDIMENTI CONCERNENTI IL PERMESSO Data 7/7/2010 Natura del provvedimento Conferimento	PERIODO DI VIGENZA 1° periodo 07/07/2016	AREA (kmq) 100,9	UBICAZIONE DEL PERMESSO MARCHE (100,9)
723	CODICE E DENOMINAZIONE DEL PERMESSO CARITA'	TITOLARI DEL PERMESSO e relative quote di partecipazione (%) APENNINE ENERGY (50) (r.u.) CELTIQUE ENERGIE (50)	PROVVEDIMENTI CONCERNENTI IL PERMESSO Data 9/7/2010 29/11/2010 15/4/2011 Natura del provvedimento Trasferimento quota e nomina r.u. Rettificata	PERIODO DI VIGENZA 1° periodo 09/07/2016	AREA (kmq) 529,75	UBICAZIONE DEL PERMESSO VENETO (529,75)
724	CODICE E DENOMINAZIONE DEL PERMESSO TRIGOLO	TITOLARI DEL PERMESSO e relative quote di partecipazione (%) ENI (100) (r.u.)	PROVVEDIMENTI CONCERNENTI IL PERMESSO Data 8/9/2010 Natura del provvedimento Conferimento	PERIODO DI VIGENZA 1° periodo 08/09/2016	AREA (kmq) 161,8	UBICAZIONE DEL PERMESSO LOMBARDIA (161,8)
2100	CODICE E DENOMINAZIONE DEL PERMESSO BUGIA	TITOLARI DEL PERMESSO e relative quote di partecipazione (%) ALEANNA RESOURCES (100) (r.u.)	PROVVEDIMENTI CONCERNENTI IL PERMESSO Data 28/9/2010 Natura del provvedimento Conferimento	PERIODO DI VIGENZA 1° periodo 28/09/2016	AREA (kmq) 197,8	UBICAZIONE DEL PERMESSO EMILIA ROMAGNA (197,8)

ELENCO DEI PERMESSI DI RICERCA ACCORDATI NELLA TERRAFERMA - Aggiornamento 30/aprile/2011

2101	CODICE E DENOMINAZIONE DEL PERMESSO ZAPPOLINO	TITOLARI DEL PERMESSO e relative quote di partecipazione (%) EDISON (100) (r.u.)	PROVVEDIMENTI CONCERNENTI IL PERMESSO Natura del provvedimento Conferimento	Data 28/9/2010	Decorrenza 28/9/2010	BUIG LIV - 10	PERIODO DI VIGENZA 1° periodo	SCADENZA 28/09/2016	AREA (Kmq) 448,8	UBICAZIONE DEL PERMESSO EMILIA ROMAGNA (448,8)
2102	CODICE E DENOMINAZIONE DEL PERMESSO TORRENTE ACQUA FREDDA	TITOLARI DEL PERMESSO e relative quote di partecipazione (%) ALEANNA RESOURCES (100) (r.u.)	PROVVEDIMENTI CONCERNENTI IL PERMESSO Natura del provvedimento Conferimento	Data 6/10/2010	Decorrenza 6/10/2010	BUIG LIV - 11	PERIODO DI VIGENZA 1° periodo	SCADENZA 06/10/2016	AREA (Kmq) 66,24	UBICAZIONE DEL PERMESSO BASILICATA (66,24)
2103	CODICE E DENOMINAZIONE DEL PERMESSO MONTE NEGRO	TITOLARI DEL PERMESSO e relative quote di partecipazione (%) CELTIQUE ENERGIE (50) (r.u.) APEENNINE ENERGY (50)	PROVVEDIMENTI CONCERNENTI IL PERMESSO Natura del provvedimento Conferimento Trasferimento quota e nomina r.u.	Data 6/10/2010 19/4/2011	Decorrenza 6/10/2010 25/2/2011	BUIG LIV - 11 LV - 5	PERIODO DI VIGENZA 1° periodo	SCADENZA 06/10/2016	AREA (Kmq) 287,7	UBICAZIONE DEL PERMESSO BASILICATA (287,7)
2104	CODICE E DENOMINAZIONE DEL PERMESSO TORRENTE ALVO	TITOLARI DEL PERMESSO e relative quote di partecipazione (%) CELTIQUE ENERGIE (50) (r.u.) APEENNINE ENERGY (50)	PROVVEDIMENTI CONCERNENTI IL PERMESSO Natura del provvedimento Conferimento Trasferimento quota e nomina r.u.	Data 21/10/2010 28/4/2011	Decorrenza 21/10/2010 25/2/2011	BUIG LIV - 11 LV - 5	PERIODO DI VIGENZA 1° periodo	SCADENZA 21/10/2016	AREA (Kmq) 84,34	UBICAZIONE DEL PERMESSO BASILICATA (84,34)
2105	CODICE E DENOMINAZIONE DEL PERMESSO NUSCO	TITOLARI DEL PERMESSO e relative quote di partecipazione (%) ITALMIN EXPLORATION (100) (r.u.)	PROVVEDIMENTI CONCERNENTI IL PERMESSO Natura del provvedimento Conferimento Rettificazione	Data 21/10/2010 25/2/2011	Decorrenza 21/10/2010 25/2/2011	BUIG LIV - 11 LV - 3	PERIODO DI VIGENZA 1° periodo	SCADENZA 21/10/2016	AREA (Kmq) 698,5	UBICAZIONE DEL PERMESSO CAMPANIA (698,5)
2106	CODICE E DENOMINAZIONE DEL PERMESSO FANTOZZA	TITOLARI DEL PERMESSO e relative quote di partecipazione (%) ALEANNA RESOURCES (100) (r.u.)	PROVVEDIMENTI CONCERNENTI IL PERMESSO Natura del provvedimento Conferimento	Data 12/11/2010	Decorrenza 12/11/2010	BUIG LIV - 12	PERIODO DI VIGENZA 1° periodo	SCADENZA 12/11/2016	AREA (Kmq) 102,3	UBICAZIONE DEL PERMESSO EMILIA ROMAGNA (102,3)
2107	CODICE E DENOMINAZIONE DEL PERMESSO BELGIOTOSO	TITOLARI DEL PERMESSO e relative quote di partecipazione (%) ALEANNA RESOURCES (100) (r.u.)	PROVVEDIMENTI CONCERNENTI IL PERMESSO Natura del provvedimento Conferimento	Data 22/11/2010	Decorrenza 22/11/2010	BUIG LIV - 12	PERIODO DI VIGENZA 1° periodo	SCADENZA 22/11/2016	AREA (Kmq) 322	UBICAZIONE DEL PERMESSO LOMBARDIA (318,34) EMILIA ROMAGNA (3,66)

ELENCO DEI PERMESSI DI RICERCA ACCORDATI NELLA TERRAFERMA - Aggiornamento 30/aprile/2011

2108	CODICE E DENOMINAZIONE DEL PERMESSO RONSECCO	TITOLARI DEL PERMESSO e relative quote di partecipazione (%) PETROCELTIC ITALIA (100) (r.u.)	PROVVEDIMENTI CONCERNENTI IL PERMESSO Data 29/11/2010 Natura del provvedimento Conferimento	PERIODO DI VIGENZA 1° periodo 29/11/2010	SCADENZA 29/11/2016	AREA (Kmq) 745,9	UBICAZIONE DEL PERMESSO PIEMONTE (745,9)
2109	CODICE E DENOMINAZIONE DEL PERMESSO COLLE GINESTRE	TITOLARI DEL PERMESSO e relative quote di partecipazione (%) COMPAGNIA GENERALE IDROCARBURI (50) (r.u.) APENNINE ENERGY (50)	PROVVEDIMENTI CONCERNENTI IL PERMESSO Data 16/12/2010 Natura del provvedimento Conferimento	PERIODO DI VIGENZA 1° periodo 16/12/2010	SCADENZA 16/12/2016	AREA (Kmq) 77,62	UBICAZIONE DEL PERMESSO MOLISE (77,62)
2110	CODICE E DENOMINAZIONE DEL PERMESSO SANTA CROCE	TITOLARI DEL PERMESSO e relative quote di partecipazione (%) SVILUPPO RISORSE NATURALI (100) (r.u.)	PROVVEDIMENTI CONCERNENTI IL PERMESSO Data 16/12/2010 Natura del provvedimento Conferimento	PERIODO DI VIGENZA 1° periodo 16/12/2010	SCADENZA 16/12/2016	AREA (Kmq) 745,6	UBICAZIONE DEL PERMESSO MOLISE (641,2) CAMPANIA (104,4)
2111	CODICE E DENOMINAZIONE DEL PERMESSO GRATTASASSO	TITOLARI DEL PERMESSO e relative quote di partecipazione (%) PO VALLEY OPERATIONS PTY (100) (r.u.)	PROVVEDIMENTI CONCERNENTI IL PERMESSO Data 25/1/2011 Natura del provvedimento Conferimento	PERIODO DI VIGENZA 1° periodo 25/1/2011	SCADENZA 25/01/2017	AREA (Kmq) 34,09	UBICAZIONE DEL PERMESSO EMILIA ROMAGNA (34,09)
2112	CODICE E DENOMINAZIONE DEL PERMESSO CADELBOSCO DI SOPRA	TITOLARI DEL PERMESSO e relative quote di partecipazione (%) PO VALLEY OPERATIONS PTY (100) (r.u.)	PROVVEDIMENTI CONCERNENTI IL PERMESSO Data 18/2/2011 Natura del provvedimento Conferimento	PERIODO DI VIGENZA 1° periodo 18/2/2011	SCADENZA 18/02/2017	AREA (Kmq) 512,8	UBICAZIONE DEL PERMESSO EMILIA ROMAGNA (512,8)
2113	CODICE E DENOMINAZIONE DEL PERMESSO CALCIO	TITOLARI DEL PERMESSO e relative quote di partecipazione (%) PENGAS (100) (r.u.)	PROVVEDIMENTI CONCERNENTI IL PERMESSO Data 7/3/2011 Natura del provvedimento Conferimento	PERIODO DI VIGENZA 1° periodo 7/3/2011	SCADENZA 07/03/2017	AREA (Kmq) 539,4	UBICAZIONE DEL PERMESSO LOMBARDIA (539,4)
2114	CODICE E DENOMINAZIONE DEL PERMESSO PORTOMAGGIORE	TITOLARI DEL PERMESSO e relative quote di partecipazione (%) ENEL LONGANESI DEVELOPMENTS (50) (r.u.) COMPAGNIA GENERALE IDROCARBURI (50)	PROVVEDIMENTI CONCERNENTI IL PERMESSO Data 18/3/2011 Natura del provvedimento Conferimento	PERIODO DI VIGENZA 1° periodo 18/3/2011	SCADENZA 18/03/2017	AREA (Kmq) 378,5	UBICAZIONE DEL PERMESSO EMILIA ROMAGNA (378,5)

ELENCO DEI PERMESSI DI RICERCA ACCORDATI NELLA TERRAFERMA - Aggiornamento 30/aprile/2011

2115	CODICE E DENOMINAZIONE DEL PERMESSO	TITOLARI DEL PERMESSO e relative quote di partecipazione (%)	PROVVEDIMENTI CONCERNENTI IL PERMESSO		PERIODO DI VIGENZA	SCADENZA	AREA (Km ^q)	UBICAZIONE DEL PERMESSO
			Data	Natura del provvedimento Conferimento				
	COLFELICE	PENTEX ITALIA (75) (r.u.) VITTORITO PETROLEUM (25)	23/3/2011	Natura del provvedimento Conferimento	1° periodo	23/03/2017	623,33	LAZIO (623,33)
	2116							
	CASONI	INDIPENDENT ENERGY SOLUTIONS (100) (r.u.)	24/3/2011	Natura del provvedimento Conferimento	1° periodo	24/03/2017	142,5	TOSCANA (142,5)

ELENCO DEI PERMESSI DI RICERCA ACCORDATI IN SICILIA - Aggiornamento 30/aprile/2011

PERMESSI DI RICERCA ACCORDATI IN SICILIA

Legge Regionale 20 marzo 1950 n.30 e successive modificazioni

In Sicilia sono vigenti n. 5 PERMESSI DI RICERCA per complessivi 3168,9 Km^q

Regione	Numero permessi	Superficie (Km ^q)
SICILIA	5	3.168,90

ELENCO DEI PERMESSI DI RICERCA ACCORDATI IN SICILIA - Aggiornamento 30/aprile/2011

300	CODICE E DENOMINAZIONE DEL PERMESSO TRESAURO	TITOLARI DEL PERMESSO e relative quote di partecipazione (%) ENI MEDITERRANEA IDROCARBURI (45) (r.u.) IRMINIO (30) EDISON (25)	PROVVEDIMENTI CONCERNENTI IL PERMESSO Data Natura del provvedimento Decorrenza BUIG	PERIODO DI VIGENZA 3 ^a proroga	SCADENZA 20/02/2012	AREA (Kmq) 102,23	UBICAZIONE DEL PERMESSO SICILIA (102,23)
302	CODICE E DENOMINAZIONE DEL PERMESSO FIUME TELLARO	TITOLARI DEL PERMESSO e relative quote di partecipazione (%) PANTHER EUREKA (100) (r.u.)	PROVVEDIMENTI CONCERNENTI IL PERMESSO Data Natura del provvedimento Decorrenza BUIG	PERIODO DI VIGENZA 1° periodo	SCADENZA 29/07/2010	AREA (Kmq) 740	UBICAZIONE DEL PERMESSO SICILIA (740)
303	CODICE E DENOMINAZIONE DEL PERMESSO PATERNO'	TITOLARI DEL PERMESSO e relative quote di partecipazione (%) EDISON (100) (r.u.)	PROVVEDIMENTI CONCERNENTI IL PERMESSO Data Natura del provvedimento Decorrenza BUIG	PERIODO DI VIGENZA 1° periodo	SCADENZA 30/03/2012	AREA (Kmq) 734,8	UBICAZIONE DEL PERMESSO SICILIA (734,8)
304	CODICE E DENOMINAZIONE DEL PERMESSO PASSO DI PIAZZA	TITOLARI DEL PERMESSO e relative quote di partecipazione (%) ENI MEDITERRANEA IDROCARBURI (100) (r.u.)	PROVVEDIMENTI CONCERNENTI IL PERMESSO Data Natura del provvedimento Decorrenza BUIG	PERIODO DI VIGENZA 1° periodo	SCADENZA 29/04/2015	AREA (Kmq) 900,31	UBICAZIONE DEL PERMESSO SICILIA (900,31)
305	CODICE E DENOMINAZIONE DEL PERMESSO FRIDDANI	TITOLARI DEL PERMESSO e relative quote di partecipazione (%) ENI MEDITERRANEA IDROCARBURI (100) (r.u.)	PROVVEDIMENTI CONCERNENTI IL PERMESSO Data Natura del provvedimento Decorrenza BUIG	PERIODO DI VIGENZA 1° periodo	SCADENZA 29/04/2015	AREA (Kmq) 691,56	UBICAZIONE DEL PERMESSO SICILIA (691,56)

Nota: ex Morgantina.

ELENCO DEI PERMESSI DI RICERCA ACCORDATI NEL SOTTOFONDO MARINO - Aggiornamento 30/aprile/2011

PERMESSI DI RICERCA ACCORDATI NEL SOTTOFONDO MARINO

Leggi 11 gennaio 1957, n. 6, 21 luglio 1967, n. 613 e successive modificazioni, 9 gennaio 1991, n. 9 e Decreto Legislativo 25 novembre 1996, n. 625

Nel sottofondo marino sono vigenti n. 25 PERMESSI DI RICERCA per complessivi 11689,19 Km²

Zona marina	Numero permessi	Superficie (Km ²)
ZONA A	7	1.257,64
ZONA B	3	827,23
ZONA C	3	1.806,26
ZONA D	0	357,97
ZONA E	1	683,13
ZONA F	2	1.111,17
ZONA G	9	5.645,79

Nota:

Nel caso di titoli afferenti a due o più zone finitime, a ciascuna di tali zone viene attribuita la parte di area del titolo minerario ad essa afferente e l'unità mineraria viene attribuita alla zona cui compete la parte maggiore dell'area del titolo medesimo

ELENCO DEI PERMESSI DI RICERCA ACCORDATI NEL SOTTOFONDO MARINO - Aggiornamento 30/aprile/2011

549 CODICE E DENOMINAZIONE DEL PERMESSO	TITOLARI DEL PERMESSO e relative quote di partecipazione (%)	PROVVEDIMENTI CONCERNENTI IL PERMESSO		PERIODO DI VIGENZA	SCADENZA	AREA (Kmq)	UBICAZIONE DEL PERMESSO
		Data	Natura del provvedimento				
A.R 78.RC Nota: Sospeso.	ENI (90) (r.u.) EDISON (10)	16/4/1987	Conferimento	16/4/1987	16/04/1999	100,02	ZONA A (100,02)
		14/9/1988	Trasferimento quota	14/9/1988			
		11/4/1991	Trasferimento quota e nomina r.u.	5/12/1990			
		12/3/1992	Trasferimento quota	29/7/1991			
		4/8/1993	Cambio intestazione quota	23/4/1992			
		13/12/1993	1ª proroga	16/4/1993			
		6/6/1996	2ª proroga	16/4/1996			
		13/2/1998	Cambio intestazione quota	1/1/1998			
		23/11/1998	Cambio intestazione quota	29/6/1998			
		22/1/1999	Sospensione decorrenza vigenza	16/4/1996			
		8/3/1999	Rettifica	16/4/1996			
		15/9/1999	Cambio intestazione quota	1/7/1999			
		14/3/2002	Sospensione decorso temporale	3/12/1999			
		14/3/2002	Determinazione data scadenza	14/3/2002			
		12/2/2004	sospensione vigenza	1/12/2003			
			Intestazione quota	XLVIII - 3			
566 CODICE E DENOMINAZIONE DEL PERMESSO	TITOLARI DEL PERMESSO e relative quote di partecipazione (%)	PROVVEDIMENTI CONCERNENTI IL PERMESSO		PERIODO DI VIGENZA	SCADENZA	AREA (Kmq)	UBICAZIONE DEL PERMESSO
A.R 80.AG Nota: Sospeso.	ENI (100) (r.u.)	Data	Natura del provvedimento	Decorrenza	BUIG		
		17/4/1990	Conferimento	17/4/1990	XXXIV - 5	268,88	ZONA A (268,88)
		30/5/1996	1ª proroga	17/4/1996	XL - 6		
		13/2/1998	Cambio intestazione	1/1/1998	XLII - 3		
		25/2/1999	Sospensione decorrenza vigenza	17/4/1996	XLIII - 4		
		14/3/2002	Sospensione decorso temporale	3/12/1999	XLVI - 4		
		14/3/2002	Determinazione data scadenza	14/3/2002	XLVI - 4		
			sospensione vigenza				
570 CODICE E DENOMINAZIONE DEL PERMESSO	TITOLARI DEL PERMESSO e relative quote di partecipazione (%)	PROVVEDIMENTI CONCERNENTI IL PERMESSO		PERIODO DI VIGENZA	SCADENZA	AREA (Kmq)	UBICAZIONE DEL PERMESSO
A.R 81.FR Nota: Sospeso.	ENI (85) (r.u.) MEDOILGAS ITALIA (15)	Data	Natura del provvedimento	Decorrenza	BUIG		
		11/9/1990	Conferimento	11/9/1990	XXXIV - 10	101,76	ZONA A (101,76)
		21/9/1992	Trasferimento quota e nomina r.u.	23/6/1992	XXXV - 10		
		14/6/1996	Trasferimento quota	1/1/1996	XL - 7		
		14/6/1996	Cambio intestazione quota	23/1/1996	XL - 7		
		21/10/1996	1ª proroga	11/9/1996	XL - 11		
		13/9/1998	Cambio intestazione quota	1/1/1998	XLII - 3		
		25/2/1999	Sospensione decorrenza vigenza	11/9/1996	XLIII - 4		
		5/4/2002	Trasferimento quota	29/11/2001	XLVI - 12		
		30/6/2005	Trasferimento quota	26/4/2005	XLIX - 7		
		16/4/2008	Cambio intestazione quota	12/2/2008	LII - 5		

ELENCO DEI PERMESSI DI RICERCA ACCORDATI NEL SOTTOFONDO MARINO - Aggiornamento 30/aprile/2011

625	CODICE E DENOMINAZIONE DEL PERMESSO	TITOLARI DEL PERMESSO e relative quote di partecipazione (%)	PROVVEDIMENTI CONCERNENTI IL PERMESSO				PERIODO DI VIGENZA	SCADENZA	AREA (Kmq)	UBICAZIONE DEL PERMESSO
			Data	Natura del provvedimento	Decorrenza	BUIG				
	A.R 87.AG	ENI (100) (r.u.)	1/12/1995 13/2/1998 11/2/1999 14/3/2002	Natura del provvedimento Conferimento Cambio intestazione Sospensione decorso temporale Sospensione decorso temporale Determinazione data scadenza sospensione vigenza	1/12/1995 1/1/1998 1/12/1995 3/12/1999 14/3/2002	1° periodo	01/12/2001	279,45	ZONA A (279,45)	
	A.R 91.EA	ENI (100) (r.u.)	1/8/1997 11/2/1999 14/3/2002 14/3/2002	Natura del provvedimento Attribuzione Sospensione decorso temporale Sospensione decorso temporale Determinazione data scadenza sospensione vigenza	1/1/1997 1/1/1997 3/12/1999 14/3/2002	1° periodo	01/01/2003	136,17	ZONA A (136,17)	
	A.R 92.EA	ENI (100) (r.u.)	10/9/1997 12/2/1999 14/3/2002 14/3/2002	Natura del provvedimento Attribuzione Sospensione decorso temporale Sospensione decorso temporale Determinazione data scadenza sospensione vigenza	1/1/1997 1/1/1997 3/12/1999 14/3/2002	1° periodo	01/01/2003	214,2	ZONA A (214,2)	
	A.R 93.EA	ENI (100) (r.u.)	10/9/1997 12/2/1999 14/3/2002 14/3/2002	Natura del provvedimento Attribuzione Sospensione decorso temporale Sospensione decorso temporale Determinazione data scadenza sospensione vigenza	1/1/1997 1/1/1997 3/12/1999 14/3/2002	1° periodo	01/01/2003	157,16	ZONA A (157,16)	

ELENCO DEI PERMESSI DI RICERCA ACCORDATI NEL SOTTOFONDO MARINO - Aggiornamento 30/aprile/2011

CODICE E DENOMINAZIONE DEL PERMESSO	TITOLARI DEL PERMESSO e relative quote di partecipazione (%)	PROVEDIMENTI CONCERNENTI IL PERMESSO			PERIODO DI VIGENZA	SCADENZA	AREA (Km ²)	UBICAZIONE DEL PERMESSO				
		Data	Natura del provvedimento	Decorrenza								
656 G.R. 14.AG Nota: Sospeso.	ENI (60) (r.u.) EDISON (40)	8/11/1999	Natura del provvedimento	8/11/1999	2 ^a proroga 20/05/2014	408,78	ZONA G (404,28) ZONA C (4,5)					
		23/4/2001	Conferimento	24/1/2001								
		25/3/2002	Trasferimento quote	27/9/2001								
		25/3/2002	Trasferimento quota	2/1/2002								
		19/9/2003	Approvazione programma lavoro unitario	19/9/2003								
		12/2/2004	Intestazione quota	1/12/2003								
		30/6/2005	Cambio intestazione quota	1/12/2004								
		2/11/2005	Approvazione programma lavoro unitario	2/11/2005								
		2/11/2005	1 ^a proroga e riduzione	8/11/2005								
		27/1/2006	Trasferimento quota e nomina r.u.	25/10/2005								
		12/11/2008	2 ^a proroga e riduzione	8/11/2008								
		25/2/2011	Sospensione decorso temporale	25/2/2011								
		657 G.R. 13.AG Nota: Sospeso.	ENI (60) (r.u.) EDISON (40)	9/11/1999				Natura del provvedimento	9/11/1999	2 ^a proroga 21/05/2014	423,09	ZONA G (393,9) ZONA C (29,19)
				20/4/2001				Conferimento	24/1/2001			
25/3/2002	Trasferimento quote			27/9/2001								
25/3/2002	Trasferimento quota			2/1/2002								
19/9/2003	Approvazione programma lavoro unitario			19/9/2003								
12/2/2004	Intestazione quota			1/12/2003								
30/6/2005	Cambio intestazione quota			1/12/2004								
31/10/2005	Approvazione programma lavoro unitario			31/10/2005								
31/10/2005	1 ^a proroga e riduzione			9/11/2005								
30/1/2006	Trasferimento quota e nomina r.u.			25/10/2005								
12/11/2008	2 ^a proroga e riduzione			9/11/2008								
25/2/2011	Sospensione decorso temporale			25/2/2011								
663 B.R266.AG Nota: Presentata istanza di proroga e di riduzione dell'area pubblicata nel B.U.I.G. Anno LI - N. 4.	ENI (100) (r.u.)			4/5/2001	Natura del provvedimento	4/5/2001	1° periodo 04/05/2007	429,3	ZONA B (429,3)			
					Conferimento							

ELENCO DEI PERMESSI DI RICERCA ACCORDATI NEL SOTTOFONDO MARINO - Aggiornamento 30/aprile/2011

CODICE E DENOMINAZIONE DEL PERMESSO	TITOLARI DEL PERMESSO e relative quote di partecipazione (%)	PROVVEDIMENTI CONCERNENTI IL PERMESSO			PERIODO DI VIGENZA	SCADENZA	AREA (Km ^q)	UBICAZIONE DEL PERMESSO
		Data	Natura del provvedimento	Decorrenza				
667 G.R. 15.PU Nota: Sospeso.	AUDAX ENERGY (100) (r.u.)	12/11/2002 22/4/2003 27/10/2004 6/8/2008 17/11/2008	Natura del provvedimento Conferimento Trasferimento Trasferimento Sospensione decorso temporale	12/11/2002 28/3/2003 30/3/2004 28/7/2008 2/7/2008	1° periodo	12/11/2008	657,19 ZONA G (657,19)	
668 C.R146.NP Nota: Presentata istanza di sospensione della vigenza pubblicata nel B.U.I.G. Anno LIV - N. 6. Sospeso.	NORTHERN PETROLEUM LIMITED (100) (r.u.)	28/9/2004 4/7/2006 27/7/2010	Natura del provvedimento Conferimento Rettifica Sospensione decorso temporale	28/9/2004 28/9/2004 24/5/2010	1° periodo	28/09/2010	620,31 ZONA C (620,31)	
669 C.R147.NP Nota: Presentata istanza di sospensione della vigenza pubblicata nel B.U.I.G. Anno LIV - N. 6. Sospeso.	NORTHERN PETROLEUM LIMITED (100) (r.u.)	30/9/2004 27/7/2010	Natura del provvedimento Conferimento Sospensione decorso temporale	30/9/2004 24/5/2010	1° periodo	30/09/2010	637,18 ZONA C ZONA G (184,78)	
671 B. R268.RG Nota: Sospeso dal 16/04/2010 al 13/10/2010.	PETROCELTIC ITALIA (40) (r.u.) VEGA OIL (60)	24/3/2005 11/4/2006 6/11/2006 28/1/2010 1/3/2011	Natura del provvedimento Conferimento Cambio intestazione Trasferimento quota e nomina r.u. Trasferimento r.u. Sospensione decorso temporale	24/3/2005 30/9/2005 5/4/2006 4/1/2010 16/4/2010	1° periodo	30/09/2011	126,68 ZONA B (126,68)	
672 G.R. 17.NP Nota: Presentata istanza di sospensione del decorso temporale pubblicata sul B.U.I.G. Anno LV - N. 1. Presentata istanza di nomina di nuovo rappresentante unico pubblicata sul B.U.I.G. Anno LV - N. 3.	SHELL ITALIA E&P (55) (r.u.) NORTHERN PETROLEUM LIMITED (45)	24/3/2005 4/7/2006 25/3/2009 7/4/2009 22/3/2011	Natura del provvedimento Conferimento Rettifica Trasferimento quota e nomina r.u. Approvazione programma lavoro unitario Nomina r.u.	24/3/2005 24/5/2005 20/1/2009 7/4/2009 28/2/2011	1° periodo	24/03/2011	708,62 ZONA G (708,62)	

ELENCO DEI PERMESSI DI RICERCA ACCORDATI NEL SOTTOFONDO MARINO - Aggiornamento 30/aprile/2011

673	CODICE E DENOMINAZIONE DEL PERMESSO	TITOLARI DEL PERMESSO e relative quote di partecipazione (%)	PROVVEDIMENTI CONCERNENTI IL PERMESSO			PERIODO DI VIGENZA	SCADENZA	AREA (Kmq)	UBICAZIONE DEL PERMESSO
			Data	Natura del provvedimento	Decorrenza				
	B.R269.GC	MEDDILGAS ITALIA (100) (r.u.)	5/5/2005 28/7/2005 16/4/2008	Natura del provvedimento Conferimento Trasferimento Intestazione	5/5/2005 5/5/2005 12/2/2008	1° periodo	271,25	ZONA B (271,25)	
674	CODICE E DENOMINAZIONE DEL PERMESSO	TITOLARI DEL PERMESSO e relative quote di partecipazione (%)	PROVVEDIMENTI CONCERNENTI IL PERMESSO			PERIODO DI VIGENZA	SCADENZA	AREA (Kmq)	UBICAZIONE DEL PERMESSO
	G.R 18.NP	SHELL ITALIA E&P (55) (r.u.) NORTHERN PETROLEUM LIMITED (45)	10/5/2005 4/7/2006 25/3/2009 7/4/2009	Natura del provvedimento Conferimento Rettifica Trasferimento quota e nomina r.u. Approvazione programma lavoro unitario	10/5/2005 10/5/2005 20/1/2009 7/4/2009	1° periodo	736,88	ZONA G (736,88)	
		Nota: Presentata istanza di sospensione del decorso temporale pubblicata sul B.U.I.G. Anno LV - N. 1. Presentata istanza di nomina di nuovo rappresentante unico pubblicata sul B.U.I.G. Anno LV - N. 3.	22/3/2011	Nomina r.u.	28/2/2011	LV - 4			
675	CODICE E DENOMINAZIONE DEL PERMESSO	TITOLARI DEL PERMESSO e relative quote di partecipazione (%)	PROVVEDIMENTI CONCERNENTI IL PERMESSO			PERIODO DI VIGENZA	SCADENZA	AREA (Kmq)	UBICAZIONE DEL PERMESSO
	G.R 19.NP	SHELL ITALIA E&P (55) (r.u.) NORTHERN PETROLEUM LIMITED (45)	11/5/2005 4/7/2006 25/3/2009 7/4/2009	Natura del provvedimento Conferimento Rettifica Trasferimento quota e nomina r.u. Approvazione programma lavoro unitario	11/5/2005 11/5/2005 20/1/2009 7/4/2009	1° periodo	709,61	ZONA G (709,61)	
		Nota: Presentata istanza di sospensione del decorso temporale pubblicata sul B.U.I.G. Anno LV - N. 1. Presentata istanza di nomina di nuovo rappresentante unico pubblicata sul B.U.I.G. Anno LV - N. 3.	22/3/2011	Nomina r.u.	28/2/2011	LV - 4			
676	CODICE E DENOMINAZIONE DEL PERMESSO	TITOLARI DEL PERMESSO e relative quote di partecipazione (%)	PROVVEDIMENTI CONCERNENTI IL PERMESSO			PERIODO DI VIGENZA	SCADENZA	AREA (Kmq)	UBICAZIONE DEL PERMESSO
	C.R148.VG	VEGA OIL (100) (r.u.)	27/11/2006 25/2/2011	Natura del provvedimento Sospensione decorso temporale	27/11/2006 25/2/2011	1° periodo	336,98	ZONA C (336,98)	
		Nota: Sospeso.							
677	CODICE E DENOMINAZIONE DEL PERMESSO	TITOLARI DEL PERMESSO e relative quote di partecipazione (%)	PROVVEDIMENTI CONCERNENTI IL PERMESSO			PERIODO DI VIGENZA	SCADENZA	AREA (Kmq)	UBICAZIONE DEL PERMESSO
	G.R 20.NP	SHELL ITALIA E&P (70) (r.u.) NORTHERN PETROLEUM LIMITED (30)	14/2/2007 25/3/2009 22/3/2011	Natura del provvedimento Conferimento Trasferimento quota e nomina r.u. Nomina r.u.	14/2/2007 20/1/2009 28/2/2011	1° periodo	743,81	ZONA G (513,23) ZONA C (230,58)	
		Nota: Presentata istanza di nomina di nuovo rappresentante unico pubblicata sul B.U.I.G. Anno LV - N. 3. Presentata istanza per la realizzazione di un programma unitario dei lavori con i permessi di ricerca «G.R21.NP» e «G.R22.NP» pubblicata sul B.U.I.G. Anno LV - N. 4.							

ELENCO DEI PERMESSI DI RICERCA ACCORDATI NEL SOTTOFONDO MARINO - Aggiornamento 30/aprile/2011

678	CODICE E DENOMINAZIONE DEL PERMESSO	TITOLARI DEL PERMESSO e relative quote di partecipazione (%)	PROVVEDIMENTI CONCERNENTI IL PERMESSO		PERIODO DI VIGENZA	SCADENZA	AREA (Kmq)	UBICAZIONE DEL PERMESSO
			Data	Natura del provvedimento				
	G.R 21.NP	SHELL ITALIA E&P (70) (r.u.) NORTHERN PETROLEUM LIMITED (30)	14/2/2007 25/3/2009 22/3/2011	Natura del provvedimento Conferimento Trasferimento quota e nomina r.u. Nomina r.u.	1° periodo 14/2/2007 20/1/2009 28/2/2011	14/02/2013	742,7	ZONA G (742,7)
	<p>Nota: Presentata istanza di nomina di nuovo rappresentante unico pubblicata sul B.U.I.G. Anno LV - N. 3. Presentata istanza per la realizzazione di un programma unitario dei lavori con i permessi di ricerca «G.R20.NP» e «G.R22.NP» pubblicata sul B.U.I.G. Anno LV - N. 4.</p>							
	679	TITOLARI DEL PERMESSO e relative quote di partecipazione (%)	PROVVEDIMENTI CONCERNENTI IL PERMESSO		PERIODO DI VIGENZA	SCADENZA	AREA (Kmq)	UBICAZIONE DEL PERMESSO
	G.R 22.NP	SHELL ITALIA E&P (70) (r.u.) NORTHERN PETROLEUM LIMITED (30)	14/2/2007 25/3/2009 22/3/2011	Natura del provvedimento Conferimento Trasferimento quota e nomina r.u. Nomina r.u.	1° periodo 14/2/2007 20/1/2009 28/2/2011	14/02/2013	726,9	ZONA G (594,6) ZONA C (132,3)
	<p>Nota: Presentata istanza di nomina di nuovo rappresentante unico pubblicata sul B.U.I.G. Anno LV - N. 3. Presentata istanza per la realizzazione di un programma unitario dei lavori con i permessi di ricerca «G.R20.NP» e «G.R21.NP» pubblicata sul B.U.I.G. Anno LV - N. 4.</p>							
	680	TITOLARI DEL PERMESSO e relative quote di partecipazione (%)	PROVVEDIMENTI CONCERNENTI IL PERMESSO		PERIODO DI VIGENZA	SCADENZA	AREA (Kmq)	UBICAZIONE DEL PERMESSO
	F.R 39.NP	NORTHERN PETROLEUM LIMITED (100) (r.u.)	21/6/2007	Natura del provvedimento Conferimento	1° periodo 21/6/2007	21/06/2013	734,5	ZONA F (599,35) ZONA D (135,15)
	<p>Nota: Presentata istanza di nomina di nuovo rappresentante unico pubblicata sul B.U.I.G. Anno LV - N. 4.</p>							
	681	TITOLARI DEL PERMESSO e relative quote di partecipazione (%)	PROVVEDIMENTI CONCERNENTI IL PERMESSO		PERIODO DI VIGENZA	SCADENZA	AREA (Kmq)	UBICAZIONE DEL PERMESSO
	F.R 40.NP	NORTHERN PETROLEUM LIMITED (100) (r.u.)	22/6/2007	Natura del provvedimento Conferimento	1° periodo 22/6/2007	22/06/2013	734,64	ZONA F (511,82) ZONA D (222,82)
	<p>Nota: Presentata istanza di sospensione del decorso temporale pubblicata nel B.U.I.G. Anno LIV - N. 9.</p>							
	2000	TITOLARI DEL PERMESSO e relative quote di partecipazione (%)	PROVVEDIMENTI CONCERNENTI IL PERMESSO		PERIODO DI VIGENZA	SCADENZA	AREA (Kmq)	UBICAZIONE DEL PERMESSO
	E.R 54.PU	PUMA PETROLEUM (100) (r.u.)	21/4/2010	Natura del provvedimento Conferimento	1° periodo 21/4/2010	21/04/2016	683,13	ZONA E (683,13)

ELENCO DELLE CONCESSIONI DI COLTIVAZIONE ACCORDATE NELLA TERRAFERMA - Aggiornamento 30/aprile/2011

CONCESSIONI DI COLTIVAZIONE ACCORDATE NELLA TERRAFERMA

Leggi 21 luglio 1967, n. 613 e successive modificazioni, 9 gennaio 1991, n. 9 e Decreto Legislativo 25 novembre 1996, n. 625

Nella terraferma sono vigenti n. 118 CONCESSIONI DI COLTIVAZIONE per complessivi 8622,14 Km²

Regione	Numero concessioni	Superficie (Km ²)
ABRUZZO	6	490,14
BASILICATA	21	2.121,34
CALABRIA	2	103,21
EMILIA ROMAGNA	35	1.596,45
FRIULI VENEZIA GIULIA	0	0,99
LAZIO	1	41,14
LOMBARDIA	13	988,61
MARCHE	18	1.136,11
MOLISE	4	336,93
PIEMONTE	1	77,76
PUGLIA	14	1.252,46
TOSCANA	2	307,71
VENETO	1	163,33
ZONA A	0	5,95

Nota:

Nel caso di titoli afferenti a due o più regioni limitime, a ciascuna di tali regioni viene attribuita la parte di area del titolo minerario ad essa afferente e l'unità mineraria viene attribuita alla regione cui compete la parte maggiore dell'area del titolo medesimo

ELENCO DELLE CONCESSIONI DI COLTIVAZIONE ACCORDATE NELLA TERRAFERMA - Aggiornamento 30/aprile/2011

CODICE E DENOMINAZIONE DELLA CONCESSIONE	TITOLARI DELLA CONCESSIONE e relative quote di partecipazione (%)	PROVVEDIMENTI CONCERNENTI LA CONCESSIONE			PERIODO DI VIGENZA	SCADENZA	AREA (Kmq)	UBICAZIONE DELLA CONCESSIONE
		Data	Natura del provvedimento	Decorrenza				
703	CH4 LIZZANO (100) (r.u.)	12/10/1936	Conferimento	12/10/1936	-	12/10/2011	0,1627	EMILIA ROMAGNA (0,16)
		24/1/1953	Trasferimento	24/1/1953	III - 11			
		1/8/1959	Assoggettamento L. 6/57	13/2/1957	VII - 9			
		24/5/1963	Riassoggettamento R.D. 1443/27	23/8/1962	XI - 4			
		30/1/1967	Rinnovo	12/10/1966	XX - 6			
		18/3/1976	Trasferimento	18/3/1976	XXXI - 11			
		21/9/1987	Rinnovo	12/10/1986	XXXIII - 7			
		26/6/1989	Rettifica	1/1/1997	XLII - 9			
		20/8/1998	Riassoggettamento L. 6/57	12/10/1986	XLIII - 1			
		3/12/2008	Proroga	12/10/2006				
704		IDROELETTRICA ALTMODENESE SIAM (100) (r.u.)	23/11/1936	Conferimento	23/11/1936			
	30/12/1959		Rinnovo	23/11/1956	IV - 3			
	30/12/1959		Rinnovo	13/2/1957	IV - 3			
	24/5/1963		Assoggettamento L. 6/57	23/8/1962	VII - 9			
	7/1/1977		Riassoggettamento R.D. 1443/27	23/11/1976	XXI - 2			
	1/4/1994		Rinnovo	22/11/1991	XXXVIII - 5			
	20/8/1998		Rinnovo	1/1/1997	XLII - 9			
			Riassoggettamento L. 6/57					
706	IDROELETTRICA ALTMODENESE SIAM (100) (r.u.)		28/4/1937	Conferimento	28/4/1937	-	28/04/2012	1,6179
		5/3/1960	Assoggettamento L. 6/57	13/2/1957	IV - 6			
		24/5/1963	Proroga	28/4/1957	VII - 9			
		24/5/1963	Riassoggettamento R.D. 1443/27	20/3/1962	VII - 9			
		11/8/1967	Rinnovo	27/4/1967	XI - 11			
		3/3/1978	Rinnovo	28/4/1978	XXII - 4			
		1/4/1994	Rinnovo	28/4/1992	XXXVIII - 5			
		20/8/1998	Riassoggettamento L. 6/57	1/1/1997	XLII - 9			

ELENCO DELLE CONCESSIONI DI COLTIVAZIONE ACCORDATE NELLA TERRAFERMA - Aggiornamento 30/aprile/2011

CODICE E DENOMINAZIONE DELLA CONCESSIONE	TITOLARI DELLA CONCESSIONE e relative quote di partecipazione (%)	PROVVEDIMENTI CONCERNENTI LA CONCESSIONE		PERIODO DI VIGENZA	SCADENZA	AREA (Kmq)	UBICAZIONE DELLA CONCESSIONE
		Data	Natura del provvedimento				
707 SALGAstri	LAZZI GAS (100) (r.u.)	24/10/1938	Natura del provvedimento Conferimento	24/10/1938	24/10/2013	11,45	EMILIA ROMAGNA (11,45)
		8/10/1943	Ampliamento	8/10/1943	-	-	
		6/6/1960	Assoggettamento L. 6/57	13/2/1957	-	-	
		6/6/1960	Trasferimento	6/6/1960	-	-	
		23/10/1961	Riduzione	23/10/1961	-	-	
		31/7/1962	Riduzione	31/7/1962	-	-	
		24/5/1963	Riassoggettamento R.D. 1443/27	23/8/1962	-	-	
		5/12/1968	Rinnovo	24/10/1968	-	-	
		1/4/1994	Rinnovo	24/10/1983	-	-	
		1/4/1994	Cambio intestazione	28/11/1990	-	-	
		20/8/1998	Riassoggettamento L. 6/57	1/1/1997	-	-	
		11/9/2006	Proroga	24/10/2003	-	-	
		27/4/2011	Proroga	24/10/2008	-	-	
709							
CODICE E DENOMINAZIONE DELLA CONCESSIONE	TITOLARI DELLA CONCESSIONE e relative quote di partecipazione (%)	PROVVEDIMENTI CONCERNENTI LA CONCESSIONE		PERIODO DI VIGENZA	SCADENZA	AREA (Kmq)	UBICAZIONE DELLA CONCESSIONE
TRIGNANO Nota: Presentata istanza di proroga pubblicata nel B.U.I.G. Anno LIII - N. 12.	SOMIFA-SOCIETÀ MINERARIA FANANESE (100) (r.u.)	Data	Natura del provvedimento	Decorrenza	19/03/2010	0,67	EMILIA ROMAGNA (0,67)
		18/3/1955	Conferimento	18/3/1955	-	-	
		30/12/1959	Assoggettamento L. 6/57	13/2/1957	-	-	
		24/5/1963	Riassoggettamento R.D. 1443/27	23/8/1962	-	-	
		22/4/1971	Rinnovo	18/3/1970	-	-	
		23/3/1981	Rinnovo	18/3/1980	-	-	
		11/11/1986	Trasferimento titolarità	11/11/1986	-	-	
		1/4/1994	Rinnovo	19/3/1990	-	-	
		31/1/1996	Rinnovo	19/3/1995	-	-	
		20/8/1998	Riassoggettamento L. 6/57	1/1/1997	-	-	
		25/6/2007	Proroga	19/3/2005	-	-	
		5/2/2009	Trasferimento	13/8/2008	-	-	
711							
CODICE E DENOMINAZIONE DELLA CONCESSIONE	TITOLARI DELLA CONCESSIONE e relative quote di partecipazione (%)	PROVVEDIMENTI CONCERNENTI LA CONCESSIONE		PERIODO DI VIGENZA	SCADENZA	AREA (Kmq)	UBICAZIONE DELLA CONCESSIONE
POZZA	CH4 LIZZANO (100) (r.u.)	Data	Natura del provvedimento	Decorrenza	30/12/2014	3,09	EMILIA ROMAGNA (3,09)
		30/12/1959	Assoggettamento R.D. 1443/27	30/12/1959	-	-	
		30/12/1959	Conferimento	30/12/1959	-	-	
		18/3/1976	Trasferimento titolarità	18/3/1976	-	-	
		1/8/1980	Rinnovo	30/12/1979	-	-	
		20/8/1998	Riassoggettamento L. 6/57	1/1/1997	-	-	
		25/2/2011	2ª proroga	30/12/1999	-	-	

ELENCO DELLE CONCESSIONI DI COLTIVAZIONE ACCORDATE NELLA TERRAFERMA - Aggiornamento 30/aprile/2011

712	CODICE E DENOMINAZIONE DELLA CONCESSIONE	TITOLARI DELLA CONCESSIONE e relative quote di partecipazione (%)	PROVVEDIMENTI CONCERNENTI LA CONCESSIONE		PERIODO DI VIGENZA	SCADENZA	AREA (Kmq)	UBICAZIONE DELLA CONCESSIONE
			Data	Natura del provvedimento				
	CA' BELLAVISTA	LAZZI GAS (100) (r.u.)	26/4/1960	Natura del provvedimento Conferimento	IV - 6	26/01/2010	1,54	EMILIA ROMAGNA (1,54)
	Nota: Presentata istanza di proroga pubblicata nel B.U.I.G. Anno LIV - N. 1.		24/5/1963	Assoggettamento R.D. 1443/27	VII - 9			
			18/3/1980	Rinnovo	XXIV - 4			
			1/4/1994	Rinnovo	XXXVIII - 5			
			1/4/1994	Cambio intestazione	XXXVIII - 5			
			20/8/1998	Riassoggettamento L. 6/57	XLII - 9			
			3/6/2003	Proroga	XLVII - 7			
			24/6/2008	Proroga	LII - 7			
713	CODICE E DENOMINAZIONE DELLA CONCESSIONE	TITOLARI DELLA CONCESSIONE e relative quote di partecipazione (%)	PROVVEDIMENTI CONCERNENTI LA CONCESSIONE		PERIODO DI VIGENZA	SCADENZA	AREA (Kmq)	UBICAZIONE DELLA CONCESSIONE
			Data	Natura del provvedimento				
	GAGGIOLA	LAZZI GAS (100) (r.u.)	30/4/1960	Natura del provvedimento Conferimento	IV - 6	30/04/2010	9,06	EMILIA ROMAGNA (9,06)
	Nota: Presentata istanza di proroga pubblicata nel B.U.I.G. Anno LIV - N. 5.		24/5/1963	Assoggettamento R.D. 1443/27	VII - 9			
			18/3/1980	Rinnovo	XXIV - 4			
			1/4/1994	Rinnovo	XXXVIII - 5			
			1/4/1994	Cambio intestazione	XXXVIII - 5			
			20/8/1998	Riassoggettamento L. 6/57	XLII - 9			
718	CODICE E DENOMINAZIONE DELLA CONCESSIONE	TITOLARI DELLA CONCESSIONE e relative quote di partecipazione (%)	PROVVEDIMENTI CONCERNENTI LA CONCESSIONE		PERIODO DI VIGENZA	SCADENZA	AREA (Kmq)	UBICAZIONE DELLA CONCESSIONE
			Data	Natura del provvedimento				
	MOLINAZZO	LAZZI GAS (100) (r.u.)	5/12/1979	Natura del provvedimento Conferimento	BUIG	05/12/2009	2,2238	EMILIA ROMAGNA (2,22)
	Nota: Presentata istanza di proroga pubblicata nel B.U.I.G. Anno LIV - N. 1.		1/10/1990	Rinnovo	XXIV - 1			
			1/4/1994	Rinnovo	XXXIV - 11			
			20/8/1998	Cambio intestazione	XXXVIII - 5			
			3/6/2003	Riassoggettamento L. 6/57	XLII - 9			
			24/6/2008	Proroga	XLVII - 7			
				Proroga	LII - 7			
725	CODICE E DENOMINAZIONE DELLA CONCESSIONE	TITOLARI DELLA CONCESSIONE e relative quote di partecipazione (%)	PROVVEDIMENTI CONCERNENTI LA CONCESSIONE		PERIODO DI VIGENZA	SCADENZA	AREA (Kmq)	UBICAZIONE DELLA CONCESSIONE
			Data	Natura del provvedimento				
	SALSOMAGGIORE II	AZIENDA DEMANIALE DI SALSOMAGGIORE (100) (r.u.)	8/6/1893	Natura del provvedimento Conferimento	BUIG	24/09/2038	9,5472	EMILIA ROMAGNA (9,55)
	Nota: Accordata inizialmente all'Ing. Magnaghi		4/10/1910	Ampliamento	-			
	Perpetua: la scadenza del 24/09/2038 è riferita esclusivamente all'area di ampliamento (Kmq 3,3432).		4/3/1917	Passaggio al Demanio	-			
			25/9/1939	Ampliamento	-			
			20/8/1998	Assoggettamento L. 6/57	XLII - 9			
726	CODICE E DENOMINAZIONE DELLA CONCESSIONE	TITOLARI DELLA CONCESSIONE e relative quote di partecipazione (%)	PROVVEDIMENTI CONCERNENTI LA CONCESSIONE		PERIODO DI VIGENZA	SCADENZA	AREA (Kmq)	UBICAZIONE DELLA CONCESSIONE
			Data	Natura del provvedimento				
	SALSOMAGGIORE I	AZIENDA DEMANIALE DI SALSOMAGGIORE (100) (r.u.)	11/7/1897	Natura del provvedimento Conferimento	BUIG		4,3667	EMILIA ROMAGNA (4,37)
	Nota: Perpetua.		20/8/1998	Assoggettamento L. 6/57	XLII - 9			
	Conferta in data 11 giugno 1897.							

ELENCO DELLE CONCESSIONI DI COLTIVAZIONE ACCORDATE NELLA TERRAFERMA - Aggiornamento 30/aprile/2011

730 CODICE E DENOMINAZIONE DELLA CONCESSIONE	TITOLARI DELLA CONCESSIONE e relative quote di partecipazione (%)	PROVVEDIMENTI CONCERNENTI LA CONCESSIONE		PERIODO DI VIGENZA	SCADENZA	AREA (Kmq)	UBICAZIONE DELLA CONCESSIONE
		Data	Natura del provvedimento				
RAPAGNANO	ENI (100) (r.u.)	17/4/1960	Natura del provvedimento	-	17/04/2010	8,49	MARCHE (8,49)
		17/4/1960	Conferimento	Decorrenza			
		24/5/1963	Cambio intestazione	17/4/1960			
		6/8/1993	Proroga	31/12/1962			
		29/5/1997	Modifica programma sviluppo	17/4/1990			
		29/10/1997	Rettifica	29/5/1997			
		13/2/1998	Cambio intestazione	29/5/1997			
		7/5/2001	Proroga	1/1/1998			
		6/6/2006	Proroga	17/4/2000			
				17/4/2005			
				L - 7			
731							
CODICE E DENOMINAZIONE DELLA CONCESSIONE	TITOLARI DELLA CONCESSIONE e relative quote di partecipazione (%)	PROVVEDIMENTI CONCERNENTI LA CONCESSIONE		PERIODO DI VIGENZA	SCADENZA	AREA (Kmq)	UBICAZIONE DELLA CONCESSIONE
		Data	Natura del provvedimento				
CASA BALLEANI	GAS PLUS ITALIANA (100) (r.u.)	10/5/1960	Conferimento	-	10/05/2010	3,15	MARCHE (3,15)
		24/5/1963	Cambio intestazione	Decorrenza			
		6/8/1993	Proroga	10/5/1960			
		15/9/1995	Trasferimento titolarità	31/12/1962			
		2/4/1996	Modifica programma lavoro	10/5/1990			
		9/5/1996	Cambio intestazione	3/5/1995			
		3/11/1999	Proroga	2/4/1996			
		12/2/2004	Cambio intestazione	1/3/1996			
		20/7/2004	Cambio intestazione	10/5/2000			
		23/8/2006	Proroga	1/1/2004			
				18/5/2004			
				10/5/2005			
				L - 9			
749							
CODICE E DENOMINAZIONE DELLA CONCESSIONE	TITOLARI DELLA CONCESSIONE e relative quote di partecipazione (%)	PROVVEDIMENTI CONCERNENTI LA CONCESSIONE		PERIODO DI VIGENZA	SCADENZA	AREA (Kmq)	UBICAZIONE DELLA CONCESSIONE
		Data	Natura del provvedimento				
POGGIO CASTIONE	SOCOPLUS (100) (r.u.)	22/1/1962	Conferimento	-	22/01/2012	1,1518	EMILIA ROMAGNA (1,15)
		3/4/1971	Trasferimento quota	Decorrenza			
		16/12/1985	Cambio intestazione	22/1/1962			
		9/9/1993	Proroga	3/4/1971			
		27/11/2003	Proroga	16/12/1985			
		17/4/2007	Trasferimento	22/1/1992			
				22/1/2002			
				23/11/2006			
				LI - 5			
751							
CODICE E DENOMINAZIONE DELLA CONCESSIONE	TITOLARI DELLA CONCESSIONE e relative quote di partecipazione (%)	PROVVEDIMENTI CONCERNENTI LA CONCESSIONE		PERIODO DI VIGENZA	SCADENZA	AREA (Kmq)	UBICAZIONE DELLA CONCESSIONE
		Data	Natura del provvedimento				
NOVA SIRI SCALO	GAS PLUS ITALIANA (100) (r.u.)	24/5/1963	Conferimento	-	24/05/2003	7,5	BASILICATA (7,5)
		23/5/1966	Riduzione	Decorrenza			
		20/2/1991	Trasferimento titolarità	24/5/1963			
		30/3/1992	Modifica programma lavoro	23/5/1966			
		20/10/1993	Proroga	20/2/1991			
		9/5/1996	Cambio intestazione	30/3/1992			
		9/5/1996	Cambio intestazione	XXXVI - 5			
		12/2/2004	Cambio intestazione	24/5/1993			
		20/7/2004	Cambio intestazione	1/1/1996			
				1/3/1996			
				XL - 6			
				XLVIII - 3			
				XLVIII - 8			

Nota: Presentata istanza di proroga pubblicata nel B.U.I.G. Anno LIII - N. 5.

Nota: Presentata istanza di proroga pubblicata nel B.U.I.G. Anno LIII - N. 6.

Nota: Presentata istanza di proroga pubblicata nel B.U.I.G. Anno XLVI - N. 6.
Presentata istanza di proroga pubblicata nel B.U.I.G. Anno LI - N. 9.

ELENCO DELLE CONCESSIONI DI COLTIVAZIONE ACCORDATE NELLA TERRAFERMA - Aggiornamento 30/aprile/2011

762	CODICE E DENOMINAZIONE DELLA CONCESSIONE	TITOLARI DELLA CONCESSIONE e relative quote di partecipazione (%)	PROVVEDIMENTI CONCERNENTI LA CONCESSIONE		PERIODO DI VIGENZA	SCADENZA	AREA (Kmq)	UBICAZIONE DELLA CONCESSIONE
			Data	Natura del provvedimento				
	SEDIA D'ORLANDO	ENI (100) (r.u.)	13/2/1965	Natura del provvedimento	IX - 7	13/02/2005	4,22	PUGLIA (4,22)
			13/2/1998	Conferimento	XLII - 3			
			16/3/1999	Cambio intestazione	XLIII - 4			
			16/3/1999	Proroga	XLIII - 4			
			16/3/1999	Modifica programma sviluppo	XLIII - 4			
779	CODICE E DENOMINAZIONE DELLA CONCESSIONE	TITOLARI DELLA CONCESSIONE e relative quote di partecipazione (%)	PROVVEDIMENTI CONCERNENTI LA CONCESSIONE		PERIODO DI VIGENZA	SCADENZA	AREA (Kmq)	UBICAZIONE DELLA CONCESSIONE
	MANCHE DI CIMALIA	EDISON (100) (r.u.)	Data	Natura del provvedimento				
			15/4/1967	Conferimento	XI - 7	17/09/2006	30	CALABRIA (30)
			2/7/1985	Cambio intestazione	XXIX - 8			
			11/2/1987	Proroga	XXXI - 3			
			22/4/1991	Trasferimento titolarità	XXXV - 12			
			12/5/1992	Cambio intestazione	XXXVI - 11			
			2/9/1993	Trasferimento titolarità	XXXVII - 10			
			2/9/1993	Cambio intestazione	XXXVII - 10			
			12/2/2004	Cambio intestazione	XLVIII - 3			
783	CODICE E DENOMINAZIONE DELLA CONCESSIONE	TITOLARI DELLA CONCESSIONE e relative quote di partecipazione (%)	PROVVEDIMENTI CONCERNENTI LA CONCESSIONE		PERIODO DI VIGENZA	SCADENZA	AREA (Kmq)	UBICAZIONE DELLA CONCESSIONE
	GARAGUSO	EDISON (50,33333333) (r.u.) GAS PLUS ITALIANA (49,66666667)	Data	Natura del provvedimento				
			7/6/1969	Conferimento	XII - 8	07/06/2009	69,62	BASILICATA (69,62)
			20/1/1978	Estensione titolarità	XXII - 8			
			16/5/1978	Cambio intestazione quota	XXIII - 8			
			22/1/1981	Estensione titolarità	XXV - 4			
			16/7/1985	Cambio intestazione quota	XXIX - 10			
			15/5/1987	Cambio intestazione quota	XXXI - 9			
			20/6/1990	Trasferimento quota	XXXV - 5			
			20/6/1990	Proroga	XXXV - 5			
			12/5/1992	Cambio intestazione quota	XXXVI - 11			
			4/8/1993	Cambio intestazione quota	XXXVII - 10			
			2/9/1993	Trasferimento quota e nomina r.u.	XXXVII - 10			
			2/9/1993	Cambio intestazione quota	XXXVII - 10			
			9/5/1996	Cambio intestazione quota	XL - 6			
			23/11/1998	Cambio intestazione quota	XLII - 12			
			1/5/1999	Cambio intestazione quota	XLIII - 10			
			20/3/2000	Cambio intestazione quota	XLIV - 4			
			20/4/2001	Cambio intestazione quota	XLV - 5			
			18/9/2001	Trasferimento quota	XLV - 10			
			12/2/2004	Intestazione quota	XLVIII - 3			
			12/2/2004	Cambio intestazione quota	XLVIII - 3			
			20/7/2004	Cambio intestazione quota	XLVIII - 8			

ELENCO DELLE CONCESSIONI DI COLTIVAZIONE ACCORDATE NELLA TERRAFERMA - Aggiornamento 30/aprile/2011

CODICE E DENOMINAZIONE DELLA CONCESSIONE	TITOLARI DELLA CONCESSIONE e relative quote di partecipazione (%)		PROVVEDIMENTI CONCERNENTI LA CONCESSIONE		PERIODO DI VIGENZA	SCADENZA	AREA (Kmq)	UBICAZIONE DELLA CONCESSIONE							
	(r.u.)	(%)	Data	Natura del provvedimento											
785 STRANGOLAGALLI	PENTEX ITALIA (100)	(r.u.)	4/8/1969	Conferimento	4/8/1969	XIII - 10	04/08/2014	41,14	LAZIO (41,14)						
			29/12/1979	Estensione titolarità	28/12/1979	XXIV - 1									
			20/6/1989	Trasferimento quota e nomina r.u.	26/6/1989	XXXIII - 7									
			12/3/1991	Cambio intestazione quota	12/3/1991	XXXV - 4									
			28/10/1993	Sospensione attività produzione	28/10/1993	XXXVII - 12									
			26/8/1994	Trasferimento quota	14/4/1994	XXXVIII - 11									
			26/8/1994	Trasferimento quota	3/8/1994	XXXVIII - 11									
			23/4/1998	Trasferimento quota	30/12/1997	XLII - 5									
			4/8/1999	Proroga	4/8/1999	XLIII - 9									
			14/12/2009	Proroga	4/8/2009	LIV - 1									
788	GAS PLUS ITALIANA (100)	(r.u.)	30/5/1972	Conferimento	30/5/1972	XVI - 9	30/05/2012	50,01	ABRUZZO (50,01)						
			8/9/1982	Assunzione quota	8/9/1982	XXVI - 12									
			23/6/1995	Trasferimento titolarità	1/3/1995	XXXIX - 7									
			9/5/1996	Cambio intestazione	1/3/1996	XL - 6									
			12/2/2004	Cambio intestazione	1/1/2004	XLVIII - 3									
			20/7/2004	Cambio intestazione	18/5/2004	XLVIII - 8									
			10/6/2005	Proroga	30/5/2002	XLIX - 7									
			789 CANDELA	ENI (60,5) EDISON (39,5)	(r.u.)	29/9/1972				Unificazione	29/9/1972	XVII - 3	31/05/2013	331,9039	PUGLIA (330,24) BASILICATA (1,66)
						16/7/1985				Cambio intestazione quota	1/1/1985	XXIX - 10			
						28/8/1990				Trasferimento quota	1/7/1989	XXXV - 2			
12/5/1992	Cambio intestazione quota	19/6/1991				XXXVI - 11									
6/8/1993	Proroga	1/6/1993				XXXVII - 9									
6/8/1993	Approvazione programma lavoro	6/8/1993				XXXVII - 9									
2/9/1993	Trasferimento quota	1/8/1992				XXXVII - 10									
2/9/1993	Cambio intestazione quota	4/11/1992				XXXVII - 10									
13/2/1998	Cambio intestazione quota	1/1/1998				XLII - 3									
12/2/2004	Intestazione quota	1/12/2003				XLVIII - 3									
4/2/2005	Proroga e rimodulazione programma lavori	31/5/2003				XLIX - 3									
2/7/2009	Proroga	31/5/2008				LIII - 8									

ELENCO DELLE CONCESSIONI DI COLTIVAZIONE ACCORDATE NELLA TERRAFERMA - Aggiornamento 30/aprile/2011

CODICE E DENOMINAZIONE DELLA CONCESSIONE	TITOLARI DELLA CONCESSIONE e relative quote di partecipazione (%)	PROVVEDIMENTI CONCERNENTI LA CONCESSIONE		PERIODO DI VIGENZA	SCADENZA	AREA (Kmq)	UBICAZIONE DELLA CONCESSIONE
		Data	Natura del provvedimento				
790 COLLE DI LAURO	EDISON (62,42) (r.u.) GAS PLUS ITALIANA (25,08) ENI (12,5)	9/10/1972	Unificazione	9/10/1972	13/09/2014	33,6248	MOLISE (33,62)
		8/3/1978	Estensione titolarità	8/3/1978			
		18/5/1979	Cambio intestazione quota	27/11/1978			
		25/5/1981	Estensione titolarità	25/5/1981			
		8/6/1985	Cambio intestazione quota	1/1/1985			
		7/8/1985	Proroga	13/9/1994			
		8/7/1987	Cambio intestazione quota	1/12/1986			
		8/8/1991	Trasferimento quota e nomina r.u.	1/7/1989			
		12/5/1992	Cambio intestazione quota	19/6/1991			
		4/8/1993	Cambio intestazione quota	23/4/1992			
		2/9/1993	Trasferimento quota e nomina r.u.	1/8/1992			
		2/9/1993	Cambio intestazione quota	4/11/1992			
		9/5/1996	Cambio intestazione quota	1/3/1996			
		13/2/1998	Cambio intestazione quota	1/1/1998			
		23/11/1998	Cambio intestazione quota	29/6/1998			
		15/9/1999	Cambio intestazione quota	1/7/1999			
		20/3/2000	Cambio intestazione quota	1/1/2000			
		20/4/2001	Cambio intestazione quota	1/10/2000			
		18/9/2001	Trasferimento quota	29/6/2001			
		12/2/2004	Intestazione quota	1/12/2003			
		12/2/2004	Cambio intestazione quota	1/1/2004			
		20/7/2004	Cambio intestazione quota	18/5/2004			
		10/12/2009	Proroga	13/9/2009			
795							
MONTE CASTELLANO	ADRIATICA IDROCARBURI (50) (r.u.) EDISON (50)	31/10/1974	Conferimento	30/6/1974	-	25	MARCHE (25)
		8/6/1985	Cambio intestazione quota	1/1/1985			
		2/7/1986	Modifica quota produzione	2/7/1986			
		8/8/1991	Trasferimento quota	1/7/1989			
		12/5/1992	Cambio intestazione quota	19/6/1991			
		2/9/1993	Trasferimento quota	1/8/1992			
		2/9/1993	Cambio intestazione quota	4/11/1992			
		13/2/1998	Cambio intestazione quota	1/1/1998			
		12/2/2004	Intestazione quota	1/12/2003			
		6/6/2006	Proroga	30/6/2004			
		13/2/2007	Rettifica	6/6/2006			
		9/2/2010	Trasferimento quota	1/1/2010			

ELENCO DELLE CONCESSIONI DI COLTIVAZIONE ACCORDATE NELLA TERRAFERMA - Aggiornamento 30/aprile/2011
796

CODICE E DENOMINAZIONE DELLA CONCESSIONE	TITOLARI DELLA CONCESSIONE e relative quote di partecipazione (%)	PROVVEDIMENTI CONCERNENTI LA CONCESSIONE		PERIODO DI VIGENZA	SCADENZA	AREA (Km ^q)	UBICAZIONE DELLA CONCESSIONE
		Data	Natura del provvedimento				
TORRENTE MENCOCCHIA	EDISON (88) (r.u.) PETROREP ITALIANA (1,2)	31/10/1974	Natura del provvedimento	Decorrenza	-	23,3	MARCHE (23,3)
			Conferimento	20/1/1974	XIX - 2		
		21/4/1979	Cambio intestazione quota	27/11/1978	XXIII - 5		
		13/6/1985	Cambio intestazione quota	1/1/1985	XXIX - 7		
		2/7/1986	Modifica quota produzione	2/7/1986	XXX - 11		
		22/4/1991	Trasferimento quota	1/7/1989	XXXV - 12		
		12/5/1992	Cambio intestazione quota	19/6/1991	XXXVI - 11		
		4/8/1993	Cambio intestazione quota	23/4/1992	XXXVII - 10		
		2/9/1993	Trasferimento quota	1/8/1992	XXXVII - 10		
		2/9/1993	Cambio intestazione quota	4/11/1992	XXXVII - 10		
		23/11/1998	Cambio intestazione quota	29/6/1998	XLII - 12		
		15/9/1999	Cambio intestazione quota	1/7/1999	XLIII - 10		
		12/2/2004	Intestazione quota	1/12/2003	XLVIII - 3		
		6/6/2006	Proroga	20/1/2004	L - 7		

798

CODICE E DENOMINAZIONE DELLA CONCESSIONE	TITOLARI DELLA CONCESSIONE e relative quote di partecipazione (%)	PROVVEDIMENTI CONCERNENTI LA CONCESSIONE		PERIODO DI VIGENZA	SCADENZA	AREA (Km ^q)	UBICAZIONE DELLA CONCESSIONE
		Data	Natura del provvedimento				
MASSERIA ACQUASALSA Nota: Presentata istanza di proroga pubblicata nel B.U.I.G. Anno XLVIII - N. 4.	GAS PLUS ITALIANA (46,03) (r.u.) EDISON (45,17) MEDOILGAS ITALIA (8,8)	24/1/1975	Natura del provvedimento	Decorrenza	-	41,22	PUGLIA (41,22)
			Conferimento	24/1/1975	XIX - 3		
		12/12/1978	Trasferimento quota	12/12/1978	XXIII - 2		
		26/9/1979	Trasferimento quota	26/9/1979	XXIII - 11		
		24/3/1980	Trasferimento quota	24/3/1980	XXIV - 7		
		15/9/1981	Trasferimento quota	15/9/1981	XXV - 12		
		15/10/1983	Cambio intestazione quota	1/1/1983	XXVIII - 2		
		19/2/1987	Trasferimento quota	19/2/1987	XXXI - 5		
		10/3/1988	Trasferimento quota	1/12/1986	XXXII - 8		
		21/3/1989	Trasferimento quota	21/3/1989	XXXIII - 8		
		20/2/1991	Trasferimento quota	20/2/1991	XXXV - 9		
		17/7/1993	Trasferimento quota	31/12/1992	XXXVII - 9		
		20/7/1993	Trasferimento quota	29/12/1992	XXXVII - 9		
		28/10/1993	Rettifica	28/10/1993	XXXVII - 12		
		29/3/1994	Trasferimento quota	1/10/1993	XXXVIII - 4		
		9/5/1996	Cambio intestazione quota	1/3/1996	XL - 6		
		14/6/1996	Trasferimento quota	1/1/1996	XL - 7		
		14/6/1996	Cambio intestazione quota	23/1/1996	XL - 7		
		23/11/1998	Cambio intestazione quota	29/6/1998	XLII - 12		
		15/9/1999	Cambio intestazione quota	1/7/1999	XLIII - 10		
		5/4/2002	Trasferimento quota	29/11/2001	XLVI - 12		
12/2/2004	Intestazione quota	1/12/2003	XLVIII - 3				
12/2/2004	Cambio intestazione quota	1/1/2004	XLVIII - 3				
20/7/2004	Cambio intestazione quota	18/5/2004	XLVIII - 8				
30/6/2005	Trasferimento quota	26/4/2005	XLIX - 7				
16/4/2008	Cambio intestazione quota	12/2/2008	LII - 5				

ELENCO DELLE CONCESSIONI DI COLTIVAZIONE ACCORDATE NELLA TERRAFERMA - Aggiornamento 30/ aprile/2011

800	CODICE E DENOMINAZIONE DELLA CONCESSIONE	TITOLARI DELLA CONCESSIONE e relative quote di partecipazione (%)	PROVVEDIMENTI CONCERNENTI LA CONCESSIONE				PERIODO DI VIGENZA	SCADENZA	AREA (Kmq)	UBICAZIONE DELLA CONCESSIONE
			Data	Natura del provvedimento	Decorrenza	BUIG				
	FIUME TENNA	EDISON (100) (r.u.)	27/11/1975	Conferimento	17/7/1975	XX - 3	-	22,06	MARCHE (22,06)	
	Nota: Presentata istanza di unificazione con la concessione «B.C7.LF» pubblicata nel B.U.I.G. Anno XX - N. 6.		27/11/1978	Cambio intestazione quota	19/4/1979	XXIII - 5				
			10/10/1988	Trasferimento quota	10/10/1988	XXXII - 11				
			8/8/1989	Trasferimento quota	8/8/1989	XXXIII - 9				
			4/8/1993	Cambio intestazione quota	23/4/1992	XXXVII - 10				
			4/3/1994	Sospensione attività di coltivazione	31/3/1993	XXXVIII - 4				
			18/3/1996	Sospensione attività di sviluppo	31/3/1995	XL - 4				
			18/3/1996	Proroga	31/3/1995	XL - 4				
			23/11/1998	Cambio intestazione quota	29/6/1998	XLI - 12				
			15/9/1999	Cambio intestazione quota	1/7/1999	XLIII - 10				
			5/9/2000	Trasferimento quota	23/3/2000	XLIV - 10				
			12/2/2004	Intestazione quota	1/12/2003	XLVIII - 3				
			2/7/2009	Proroga	17/7/2005	LIII - 8				
801	CODICE E DENOMINAZIONE DELLA CONCESSIONE	TITOLARI DELLA CONCESSIONE e relative quote di partecipazione (%)	PROVVEDIMENTI CONCERNENTI LA CONCESSIONE				PERIODO DI VIGENZA	SCADENZA	AREA (Kmq)	UBICAZIONE DELLA CONCESSIONE
	CUGNO LE MACINE	ENI (100) (r.u.)	Data	Natura del provvedimento	Decorrenza	BUIG	-	77,12	BASILICATA (77,12)	
	Nota: Presentata istanza di proroga pubblicata nel B.U.I.G. Anno XLVIII - N. 4.		4/5/1976	Unificazione	4/5/1976	XX - 6				
	Presentata istanza di proroga pubblicata nel B.U.I.G. Anno LIII - N. 4.		6/4/1989	Proroga	9/3/1990	XXXIII - 8				
			6/7/1995	Modifica programma lavoro	6/7/1996	XXXIX - 8				
			13/2/1998	Cambio intestazione	1/1/1998	XLII - 3				
			17/11/2000	Proroga	9/3/2000	XLIV - 12				
802	CODICE E DENOMINAZIONE DELLA CONCESSIONE	TITOLARI DELLA CONCESSIONE e relative quote di partecipazione (%)	PROVVEDIMENTI CONCERNENTI LA CONCESSIONE				PERIODO DI VIGENZA	SCADENZA	AREA (Kmq)	UBICAZIONE DELLA CONCESSIONE
	SERRA PIZZUTA	ENI (100) (r.u.)	Data	Natura del provvedimento	Decorrenza	BUIG	-	62,55	BASILICATA (62,55)	
	Nota: Presentata istanza di proroga pubblicata nel B.U.I.G. Anno XLIV - N. 11.		4/5/1976	Unificazione	4/5/1976	XX - 6				
	Presentata istanza di proroga pubblicata nel B.U.I.G. Anno XLIX - N. 10.		28/2/1989	Proroga	10/9/1991	XXXIII - 7				
	Presentata istanza di proroga pubblicata nel B.U.I.G. Anno LIV - N. 10.		13/2/1998	Cambio intestazione	1/1/1998	XLII - 3				

ELENCO DELLE CONCESSIONI DI COLTIVAZIONE ACCORDATE NELLA TERRAFERMA - Aggiornamento 30/aprile/2011

CODICE E DENOMINAZIONE DELLA CONCESSIONE	TITOLARI DELLA CONCESSIONE e relative quote di partecipazione (%)	PROVVEDIMENTI CONCERNENTI LA CONCESSIONE		PERIODO DI VIGENZA	SCADENZA	AREA (Kmq)	UBICAZIONE DELLA CONCESSIONE
		Data	Natura del provvedimento				
804							
TERTIVERI	ENI (70) (r.u.) GAS PLUS ITALIANA (30)	22/10/1976 17/6/1994 17/6/1994	Unificazione Proroga Approvazione nuovo programma di sviluppo e ricerca	XXI - 5 XXXVIII - 7 XXXVIII - 7	12/02/2009	157,5915	PUGLIA (157,59)
		9/5/1996 9/5/1996 13/2/1998 1/6/1998 12/2/2004 20/7/2004 23/8/2006	Cambio intestazione quota Cambio intestazione quota Cambio intestazione quota Trasferimento quota Cambio intestazione quota Cambio intestazione quota Proroga	XL - 6 XL - 6 XLII - 3 XLII - 7 XLVIII - 3 XLVIII - 8 L - 9			
805							
TORRENTE VULGANO	ENI (100) (r.u.)	4/3/1977 16/6/1981 13/2/1998	Conferimento Trasferimento Cambio intestazione	XXI - 6 XXV - 10 XLII - 3	04/03/2007	41,75	PUGLIA (41,75)
808							
MONTE MORRONE	GAS PLUS ITALIANA (100) (r.u.)	1/9/1977 9/5/1996 9/5/1996 12/2/2004 20/7/2004	Conferimento Cambio intestazione Cambio intestazione Cambio intestazione	XXI - 11 XL - 6 XL - 6 XLVIII - 3 XLVIII - 8	01/09/2007	29,72	BASILICATA (29,72)
809							
CAPO COLONNE	IONICA GAS (100) (r.u.)	3/9/1977 13/2/1998 16/7/2008 9/2/2010	Conferimento Cambio intestazione Proroga Trasferimento	XXI - 12 XLII - 3 LII - 8 LIV - 3	03/09/2017	64,68	CALABRIA (64,68)

ELENCO DELLE CONCESSIONI DI COLTIVAZIONE ACCORDATE NELLA TERRAFERMA - Aggiornamento 30/aprile/2011

810	CODICE E DENOMINAZIONE DELLA CONCESSIONE	TITOLARI DELLA CONCESSIONE e relative quote di partecipazione (%)	PROVVEDIMENTI CONCERNENTI LA CONCESSIONE		PERIODO DI VIGENZA	SCADENZA	AREA (Kmq)	UBICAZIONE DELLA CONCESSIONE
			Data	Natura del provvedimento				
	FIUME TRESTE	ENI (100) (r.u.)	24/11/1977	Unificazione	-	21/11/2005	115,5977	ABRUZZO (109,47)
	Nota: Presentata istanza di proroga pubblicata nel B.U.I.G. Anno XLIX - N. 1.		8/7/1987	Proroga				
			13/2/1998	Cambio intestazione				
			4/4/2000	Modifica programma lavoro				
	Presentata istanza di rinuncia pubblicata nel B.U.I.G. Anno LIV - N. 8.		11/2/2002	Conferma				
			11/2/2002	Proroga				
			11/2/2002	Modifica programma lavoro				MOLISE (6,13)
			11/2/2002	Rettifca				
			29/7/2002					

816	CODICE E DENOMINAZIONE DELLA CONCESSIONE	TITOLARI DELLA CONCESSIONE e relative quote di partecipazione (%)	PROVVEDIMENTI CONCERNENTI LA CONCESSIONE		PERIODO DI VIGENZA	SCADENZA	AREA (Kmq)	UBICAZIONE DELLA CONCESSIONE
			Data	Natura del provvedimento				
	CALCIANO	ENI (100) (r.u.)	25/1/1982	Conferimento	-	25/01/2012	65,26	BASILICATA (65,26)
			10/3/1988	Riduzione				
			18/12/1995	Approvazione programma lavoro				
			13/2/1998	Cambio intestazione				

817	CODICE E DENOMINAZIONE DELLA CONCESSIONE	TITOLARI DELLA CONCESSIONE e relative quote di partecipazione (%)	PROVVEDIMENTI CONCERNENTI LA CONCESSIONE		PERIODO DI VIGENZA	SCADENZA	AREA (Kmq)	UBICAZIONE DELLA CONCESSIONE
			Data	Natura del provvedimento				
	S. MARIA IMBARO	ENI (100) (r.u.)	25/1/1982	Conferimento	-	25/01/2012	99,51	ABRUZZO (99,51)
	Nota: Presentata istanza di rinuncia pubblicata nel B.U.I.G. Anno XLVII - N. 2.		14/1/1994	Sospensione attività di sviluppo				
			27/2/1995	Sospensione attività produzione				
			27/2/1995	Approvazione nuovo programma di ricerca				
			13/6/1997	Modifica programma sviluppo				
			13/2/1998	Cambio intestazione				

818	CODICE E DENOMINAZIONE DELLA CONCESSIONE	TITOLARI DELLA CONCESSIONE e relative quote di partecipazione (%)	PROVVEDIMENTI CONCERNENTI LA CONCESSIONE		PERIODO DI VIGENZA	SCADENZA	AREA (Kmq)	UBICAZIONE DELLA CONCESSIONE
			Data	Natura del provvedimento				
	MASSERIA SPAVENTO	EDISON (50) (r.u.)	28/5/1982	Conferimento	-	28/05/2012	94,78	BASILICATA (50,23)
	Nota: Presentata istanza di rinuncia pubblicata nel B.U.I.G. Anno XLIII - N. 12	ENI (50)	4/2/1984	Cambio intestazione quota				PUGLIA (44,55)
			10/7/1984	Trasferimento quota				
			16/7/1984	Cambio intestazione quota				
			8/8/1991	Trasferimento quota e nomina r.u.				
			12/5/1992	Cambio intestazione quota				
			20/5/1992	Modifica programma sviluppo				
			2/9/1993	Trasferimento quota e nomina r.u.				
			27/6/1996	Cambio intestazione quota				
			13/2/1998	Modifica programma lavoro				
			29/9/1999	Cambio intestazione quota				
			12/2/2004	Sospensione temporanea dei lavori				
				Intestazione quota				
			28/5/1982	Conferimento				
			1/1/1983	Cambio intestazione quota				
			10/7/1984	Trasferimento quota				
			1/1/1985	Cambio intestazione quota				
			1/7/1989	Trasferimento quota e nomina r.u.				
			19/6/1991	Cambio intestazione quota				
			20/5/1992	Modifica programma sviluppo				
			1/8/1992	Trasferimento quota e nomina r.u.				
			4/11/1992	Cambio intestazione quota				
			27/6/1996	Modifica programma lavoro				
			1/1/1998	Cambio intestazione quota				
			1/4/1999	Sospensione temporanea dei lavori				
			1/12/2003	Intestazione quota				

ELENCO DELLE CONCESSIONI DI COLTIVAZIONE ACCORDATE NELLA TERRAFERMA - Aggiornamento 30/aprile/2011

819	CODICE E DENOMINAZIONE DELLA CONCESSIONE	TITOLARI DELLA CONCESSIONE e relative quote di partecipazione (%)	PROVVEDIMENTI CONCERNENTI LA CONCESSIONE		PERIODO DI VIGENZA	SCADENZA	AREA (Kmq)	UBICAZIONE DELLA CONCESSIONE
			Data	Natura del provvedimento				
	MASSERIA VERTICCHIO	ADRIATICA IDROCARBURI (100) (r.u.)	1/7/1982	Unificazione	XXVI - 11	10/02/2014	36,5	MOLISE (36,5)
			7/8/1985	Approvazione ampliamento programma di lavoro	XXIX - 9			
			3/6/1994	Proroga	XXXVIII - 7			
			3/6/1994	Approvazione nuovo programma di sviluppo e ricerca	XXXVIII - 7			
			28/11/1996	Modifica programma sviluppo	XL - 12			
			13/2/1998	Cambio intestazione	XLII - 3			
			1/10/2008	Proroga	LII - 11			
			9/2/2010	Trasferimento	LIV - 3			
820	CASTEL DI LAMA							
	CODICE E DENOMINAZIONE DELLA CONCESSIONE	TITOLARI DELLA CONCESSIONE e relative quote di partecipazione (%)	Data	PROVVEDIMENTI CONCERNENTI LA CONCESSIONE	PERIODO DI VIGENZA	SCADENZA	AREA (Kmq)	UBICAZIONE DELLA CONCESSIONE
		MEDOILGAS ITALIA (26) (r.u.)	27/1/1983	Conferimento	XXVII - 4	21/01/2013	184,07	MARCHE (105,1)
		ENI (34)	7/3/1984	Cambio intestazione quota	XXVIII - 7			
		EDISON (30)	16/7/1985	Cambio intestazione quota	XXIX - 10			
		SVILUPPO RISORSE NATURALI (10)	24/5/1990	Trasferimento quota e nomina r.u.	XXX - 2			
			24/5/1990	Trasferimento quota	XXX - 2			
			12/5/1992	Cambio intestazione quota	XXXI - 11			
			2/9/1993	Trasferimento quota	XXXVII - 10			
			2/9/1993	Cambio intestazione quota	XXXVII - 10			
			14/6/1996	Trasferimento quota e nomina r.u.	XL - 7			
			14/6/1996	Cambio intestazione quota	XL - 7			
			13/2/1998	Cambio intestazione quota	XLII - 3			
			5/4/2002	Trasferimento quota	XLVI - 12			
			17/3/2003	Assunzione quota	XLVII - 4			
			10/11/2003	Trasferimento quota	XLVII - 4			
			12/2/2004	Intestazione quota	XLVIII - 3			
			30/6/2005	Trasferimento quota	XLIX - 7			
			16/4/2008	Cambio intestazione quota	LII - 5			
821	MELANICO							
	CODICE E DENOMINAZIONE DELLA CONCESSIONE	TITOLARI DELLA CONCESSIONE e relative quote di partecipazione (%)	Data	PROVVEDIMENTI CONCERNENTI LA CONCESSIONE	PERIODO DI VIGENZA	SCADENZA	AREA (Kmq)	UBICAZIONE DELLA CONCESSIONE
		GAS PLUS ITALIANA (100) (r.u.)	2/8/1983	Conferimento	XXVII - 12	17/12/2012	59,14	PUGLIA (45,83)
			25/7/1984	Cambio intestazione quota	XXVIII - 11			
			25/7/1984	Trasferimento quota	XXVIII - 11			
			24/10/1986	Assunzione quota	XXXI - 3			
			20/1/1993	Trasferimento	XXXVII - 11			
			9/5/1996	Cambio intestazione	XL - 6			
			12/2/2004	Cambio intestazione	XLVIII - 3			
			20/7/2004	Cambio intestazione	XLVIII - 8			

Nota: Presentata istanza di rinuncia pubblicata nel B.U.I.G. Anno LIV - N. 7.

ELENCO DELLE CONCESSIONI DI COLTIVAZIONE ACCORDATE NELLA TERRAFERMA - Aggiornamento 30/aprile/2011

CODICE E DENOMINAZIONE DELLA CONCESSIONE	TITOLARI DELLA CONCESSIONE e relative quote di partecipazione (%)	PROVVEDIMENTI CONCERNENTI LA CONCESSIONE		PERIODO DI VIGENZA	SCADENZA	AREA (Kmq)	UBICAZIONE DELLA CONCESSIONE
		Data	Natura del provvedimento				
823 TEMPA ROSSA	ENI (70) (r.u.) EDISON (30)	22/3/1984	Natura del provvedimento Conferimento	4/4/1983	XXVIII - 9	69,05	BASILICATA (69,05)
		8/6/1985	Cambio intestazione quota	1/1/1985	XXIX - 10		
		8/8/1991	Trasferimento quota	1/7/1989	XXXVI - 6		
		12/5/1992	Cambio intestazione quota	19/6/1991	XXXVI - 11		
		2/9/1993	Trasferimento quota	1/8/1992	XXXVII - 10		
		2/9/1993	Cambio intestazione quota	4/11/1992	XXXVII - 10		
		13/2/1998	Cambio intestazione quota	1/1/1998	XLII - 3		
		7/12/1999	Modifica programma sviluppo	7/12/1999	XLIV - 1		
		12/2/2004	Intestazione quota	1/12/2003	XLVIII - 3		
826 S. BENEDETTO DEL TRONTO	TITOLARI DELLA CONCESSIONE e relative quote di partecipazione (%) ADRIATICA IDROCARBURI (85,5) (r.u.) EDISON (12,5) GAS PLUS ITALIANA (2)	6/11/1984	Natura del provvedimento Conferimento	10/9/1984	XXIX - 3		
		21/3/1989	Trasferimento quota	21/3/1989	XXXIII - 8		
		10/7/1992	Trasferimento quota	3/11/1989	XXXVI - 12		
		29/3/1994	Trasferimento quota	29/12/1993	XXXVIII - 4		
		29/3/1994	Trasferimento quota	21/2/1994	XXXVIII - 4		
		16/10/1995	Modifica programma lavoro	16/10/1995	XXXIX - 11		
		2/4/1996	Riesame art. 3 D.M. 16/10/95	2/4/1996	XL - 5		
		8/5/1996	Modifica programma lavoro	8/5/1996	XL - 6		
		9/5/1996	Cambio intestazione quota	1/3/1996	XL - 6		
		6/3/1997	Trasferimento quota	29/1/1997	XLI - 4		
		13/2/1998	Cambio intestazione quota	1/1/1998	XLII - 3		
		23/11/1998	Cambio intestazione quota	29/6/1998	XLII - 12		
		15/9/1999	Cambio intestazione quota	1/7/1999	XLIII - 10		
		12/2/2004	Cambio intestazione quota	1/12/2003	XLVIII - 3		
		12/2/2004	Cambio intestazione quota	1/1/2004	XLVIII - 3		
		20/7/2004	Cambio intestazione quota	18/5/2004	XLVIII - 8		
		9/2/2010	Trasferimento quota	1/1/2010	LIV - 3		
828 MAFALDA	TITOLARI DELLA CONCESSIONE e relative quote di partecipazione (%) GAS PLUS ITALIANA (60) (r.u.) EDISON (40)	7/3/1985	Natura del provvedimento Conferimento	3/12/1984	XXIX - 7		
		4/8/1993	Cambio intestazione quota	23/4/1992	XXXVII - 10		
		17/6/1994	Ampliamento	17/6/1994	XXXVIII - 7		
		9/5/1996	Cambio intestazione quota	1/3/1996	XL - 6		
		23/11/1998	Cambio intestazione quota	29/6/1998	XLII - 12		
		15/9/1999	Cambio intestazione quota	1/7/1999	XLIII - 10		
		12/2/2004	Intestazione quota	1/12/2003	XLVIII - 3		
		12/2/2004	Cambio intestazione quota	1/1/2004	XLVIII - 3		
		20/7/2004	Cambio intestazione quota	18/5/2004	XLVIII - 8		

ELENCO DELLE CONCESSIONI DI COLTIVAZIONE ACCORDATE NELLA TERRAFERMA - Aggiornamento 30/aprile/2011

CODICE E DENOMINAZIONE DELLA CONCESSIONE	TITOLARI DELLA CONCESSIONE e relative quote di partecipazione (%)	PROVVEDIMENTI CONCERNENTI LA CONCESSIONE		PERIODO DI VIGENZA	SCADENZA	AREA (Kmq)	UBICAZIONE DELLA CONCESSIONE
		Data	Natura del provvedimento				
829 MACERATA	GAS PLUS ITALIANA (100) (r.u.)	22/4/1985 29/6/1990 15/6/1995	Natura del provvedimento Conferimento Trasferimento Approvazione nuovo programma di esplorazione	XXIX - 10 XXXIV - 12 XXXIX - 7	12/08/2014	217,91	MARCHE (217,91)
		8/5/1996 9/5/1996 9/5/1996 12/2/2004 20/7/2004	Modifica programma lavoro Cambio intestazione Cambio intestazione Cambio intestazione quota Cambio intestazione	XL - 6 XL - 6 XL - 6 XLVIII - 3 XLVIII - 8			
830							
COLABELLA	EDISON (50) (r.u.) GAS DELLA CONCORDIA (50)	19/5/1985 22/1/1990 22/1/1990 12/5/1992 20/5/1992 2/9/1993 2/9/1993 14/6/1996 14/6/1996 5/4/2002 12/2/2004	Natura del provvedimento Conferimento Trasferimento quota Trasferimento quota Cambio intestazione quota Modifica programma sviluppo Trasferimento quota e nomina r.u. Cambio intestazione quota Trasferimento quota Cambio intestazione quota Trasferimento quota Intestazione quota	XXIX - 12 XXXIV - 11 XXXIV - 11 XXXVI - 11 XXXVI - 6 XXXVII - 10 XXXVII - 10 XL - 7 XL - 7 XLVI - 12 XLVIII - 3	16/05/2015	54,45	BASILICATA (54,45)
834							
ORSINO	GAS PLUS ITALIANA (100) (r.u.)	7/8/1985 29/6/1990 20/1/1993 17/6/1994 9/5/1996 12/2/2004 20/7/2004	Natura del provvedimento Conferimento Modifica programma lavoro Trasferimento Modifica programma lavoro Cambio intestazione Cambio intestazione quota	XXX - 2 XXXV - 2 XXXVII - 11 XXXVIII - 8 XL - 6 XLVIII - 3	02/12/2014	144,89	BASILICATA (144,89)

Nota: Presentata istanza di rinuncia pubblicata nel B.U.I.G. Anno XLIX - N. 1.

ELENCO DELLE CONCESSIONI DI COLTIVAZIONE ACCORDATE NELLA TERRAFERMA - Aggiornamento 30/aprile/2011

CODICE E DENOMINAZIONE DELLA CONCESSIONE	TITOLARI DELLA CONCESSIONE e relative quote di partecipazione (%)	PROVVEDIMENTI CONCERNENTI LA CONCESSIONE		PERIODO DI VIGENZA	SCADENZA	AREA (Kmq)	UBICAZIONE DELLA CONCESSIONE
		Data	Natura del provvedimento				
836 MASSERIA MONACO	EDISON (50) (r.u.) ENI (50)	8/7/1986 8/8/1991 12/5/1992 2/9/1993 2/9/1993 1/12/1994 13/2/1998 12/2/2004	Natura del provvedimento Conferimento Trasferimento quota e nomina r.u. Cambio intestazione quota Trasferimento quota e nomina r.u. Cambio intestazione quota Integrazione nuovo programma di esplorazione Cambio intestazione quota Intestazione quota	-	08/07/2016	35,93	BASILICATA (35,93)
837 PIGAZZANO	GAS PLUS ITALIANA (100) (r.u.)	2/7/1986 20/12/1992 9/5/1996 9/5/1996 12/2/2004 20/7/2004	Natura del provvedimento Conferimento Trasferimento Cambio intestazione Cambio intestazione Cambio intestazione Cambio intestazione	-	24/05/2014	81,87	EMILIA ROMAGNA (81,87)
838 MONTE VRECCIARO	ENI (100) (r.u.)	14/1/1987 13/2/1998	Natura del provvedimento Conferimento Cambio intestazione	-	31/08/2014	31,84	PUGLIA (31,84)
839 MONTIGNANO	GAS PLUS ITALIANA (50)	15/4/1987 21/3/1989 21/3/1989 10/10/1990 4/8/1993 9/5/1996 13/5/1997 23/11/1998 15/9/1999 12/2/2004 20/7/2004	Natura del provvedimento Conferimento Sostituzione art. 2 D.M. 15/4/87 Trasferimento quota e nomina r.u. Trasferimento quota e nomina r.u. Cambio intestazione quota Cambio intestazione quota Modifica programma lavoro Cambio intestazione quota Cambio intestazione quota Cambio intestazione quota Cambio intestazione quota Cambio intestazione quota	-	17/07/2016	93,48	MARCHE (93,48)

Nota: Presentata istanza di rinuncia pubblicata nel B.U.I.G. Anno XLVIII - N. 11.

ELENCO DELLE CONCESSIONI DI COLTIVAZIONE ACCORDATE NELLA TERRAFERMA - Aggiornamento 30/aprile/2011

841	CODICE E DENOMINAZIONE DELLA CONCESSIONE SETTEFINESTRE	TITOLARI DELLA CONCESSIONE e relative quote di partecipazione (%) GAS PLUS ITALIANA (100) (r.u.)	PROVVEDIMENTI CONCERNENTI LA CONCESSIONE	PERIODO DI VIGENZA	SCADENZA	AREA (Km^q)	UBICAZIONE DELLA CONCESSIONE
			Data 8/7/1987 10/7/1991 10/7/1991 9/5/1996 13/5/1997 20/3/2000 20/4/2001 18/9/2001 12/2/2004 20/7/2004 27/4/2005 5/5/2008	Decorrenza XXXII - 3 XXXVI - 1 XXXVI - 1 XL - 6 XLI - 6 XLIV - 4 XLV - 5 XLV - 10 XLVIII - 3 XLVIII - 8 LII - 3 LII - 6	08/07/2017	65	MARCHE (65)
			Natura del provvedimento Conferimento Trasferimento quota e nomina r.u. Trasferimento quota Cambio intestazione quota Modifica programma lavoro Cambio intestazione quota Cambio intestazione quota Trasferimento quota Cambio intestazione Trasferimento quota e nomina r.u. Assunzione quota	-			
842	CODICE E DENOMINAZIONE DELLA CONCESSIONE S. MARIA NUOVA	TITOLARI DELLA CONCESSIONE e relative quote di partecipazione (%) GAS PLUS ITALIANA (100) (r.u.)	PROVVEDIMENTI CONCERNENTI LA CONCESSIONE	PERIODO DI VIGENZA	SCADENZA	AREA (Km^q)	UBICAZIONE DELLA CONCESSIONE
			Data 8/7/1987 10/7/1991 10/7/1991 6/8/1993 6/8/1993 2/4/1996 9/5/1996 20/3/2000 20/4/2001 18/9/2001 12/2/2004 20/7/2004	Decorrenza XXXII - 3 XXXVI - 1 XXXVI - 1 XXXVII - 9 XXXVII - 9 XL - 5 XL - 6 XLIV - 4 XLV - 5 XLV - 10 XLVIII - 3 XLVIII - 8	08/07/2017	81,75	MARCHE (81,75)
			Natura del provvedimento Conferimento Trasferimento quota e nomina r.u. Trasferimento quota Nomina r.u. Modifica programma lavoro Modifica programma lavoro Cambio intestazione quota Cambio intestazione quota Cambio intestazione quota Trasferimento quota Cambio intestazione Cambio intestazione	-			
843	CODICE E DENOMINAZIONE DELLA CONCESSIONE PECORARO	TITOLARI DELLA CONCESSIONE e relative quote di partecipazione (%) ENI (100) (r.u.)	PROVVEDIMENTI CONCERNENTI LA CONCESSIONE	PERIODO DI VIGENZA	SCADENZA	AREA (Km^q)	UBICAZIONE DELLA CONCESSIONE
			Data 9/2/1988 13/2/1998 16/3/1999	Decorrenza XXXII - 3 XLII - 3 XLIII - 4	01/08/2005	40,87	PUGLIA (40,87)
			Natura del provvedimento Conferimento e unificazione Cambio intestazione Modifica programma sviluppo	-			
845	CODICE E DENOMINAZIONE DELLA CONCESSIONE MONTE CANTIERE	TITOLARI DELLA CONCESSIONE e relative quote di partecipazione (%) IDROELETTRICA ALTOMODENESE SIAM (100) (r.u.)	PROVVEDIMENTI CONCERNENTI LA CONCESSIONE	PERIODO DI VIGENZA	SCADENZA	AREA (Km^q)	UBICAZIONE DELLA CONCESSIONE
			Data 13/7/1988	Decorrenza XXXII - 8	13/07/2018	36,36	EMILIA ROMAGNA (36,36)
			Natura del provvedimento Conferimento	-			

ELENCO DELLE CONCESSIONI DI COLTIVAZIONE ACCORDATE NELLA TERRAFERMA - Aggiornamento 30/aprile/2011

CODICE E DENOMINAZIONE DELLA CONCESSIONE	TITOLARI DELLA CONCESSIONE e relative quote di partecipazione (%)		PROVVEDIMENTI CONCERNENTI LA CONCESSIONE		PERIODO DI VIGENZA	SCADENZA	AREA (Kmq)	UBICAZIONE DELLA CONCESSIONE	
	Data	Natura del provvedimento	Data	Decorrenza					
846 IL SALICE	GAS PLUS ITALIANA (100) (r.u.)								
	28/7/1988	Conferimento	27/3/1988	XXXIII - 1	-	27/03/2018	47,15	BASILICATA (47,15)	
	2/7/1990	Trasferimento quota	1/1/1989	XXXV - 2					
	12/11/1993	Trasferimento quota	6/4/1993	XXXVII - 12					
	11/4/1995	Approvazione nuovo programma di esplorazione	11/4/1995	XXXIX - 5					
	9/5/1996	Cambio intestazione quota	1/3/1996	XL - 6					
	14/6/1996	Trasferimento quota	1/1/1996	XL - 7					
	14/6/1996	Cambio intestazione quota	23/1/1996	XL - 7					
	7/12/1999	Assunzione quote	27/9/1999	XLIV - 1					
	12/2/2004	Cambio intestazione quota	1/1/2004	XLVIII - 3					
20/7/2004	Cambio intestazione	18/5/2004	XLVIII - 8						
848	TITOLARI DELLA CONCESSIONE e relative quote di partecipazione (%)		PROVVEDIMENTI CONCERNENTI LA CONCESSIONE		PERIODO DI VIGENZA	SCADENZA	AREA (Kmq)	UBICAZIONE DELLA CONCESSIONE	
	Data	Natura del provvedimento	Data	Decorrenza					
	APENNINE ENERGY (99) (r.u.)								
	ITALMIN EXPLORATION (1)								
	1/2/1989	Conferimento	18/7/1988	XXXIII - 3	-	18/07/2018	23,71	BASILICATA (23,71)	
	14/7/1993	Cambio intestazione quota	10/8/1989	XXXVII - 12					
	14/7/1993	Trasferimento quota	18/8/1989	XXXVII - 12					
	14/7/1993	Cambio intestazione quota	15/1/1990	XXXVII - 12					
	14/7/1993	Trasferimento quota	12/2/1992	XXXVII - 12					
	14/7/1993	Trasferimento quota	29/11/1992	XXXVII - 12					
	7/4/1994	Trasferimento quota	2/3/1994	XXXVIII - 5					
	4/7/1994	Trasferimento quota	23/5/1994	XXXVIII - 8					
	23/1/1995	Assunzione quota	12/12/1994	XXXIX - 2					
	9/5/2001	Trasferimento quota	10/10/2000	XLV - 6					
	9/5/2001	Trasferimento quota	31/10/2000	XLV - 6					
30/10/2001	Trasferimento quota e nomina r.u.	15/10/2001	XLV - 11						
12/5/2006	Trasferimento quota	28/1/2006	L - 6						
24/2/2009	Cambio intestazione quota	23/12/2008	LIII - 3						

ELENCO DELLE CONCESSIONI DI COLTIVAZIONE ACCORDATE NELLA TERRAFERMA - Aggiornamento 30/aprile/2011

849 CODICE E DENOMINAZIONE DELLA CONCESSIONE	TITOLARI DELLA CONCESSIONE e relative quote di partecipazione (%)	PROVVEDIMENTI CONCERNENTI LA CONCESSIONE		PERIODO DI VIGENZA	SCADENZA	AREA (Kmq)	UBICAZIONE DELLA CONCESSIONE				
		Data	Natura del provvedimento					Decorrenza	BUIG		
MASSERIA GROTTAVECCHIA	MEDOILGAS ITALIA (20) (r.u.)	6/9/1988	Conferimento	6/9/1988	XXXIII - 8	53,26	PUGLIA (39,73)				
	GAS PLUS ITALIANA (58,25)	24/5/1990	Trasferimento quota	1/1/1989	XXXV - 2						
	EDISON (13,75)	24/5/1990	Trasferimento quota	1/7/1989	XXXV - 2						
	SVILUPPO RISORSE NATURALI (8)	11/4/1991	Trasferimento quota	19/12/1989	XXXVI - 5						
		12/5/1992	Cambio intestazione quota	19/6/1991	XXXVI - 11						
		2/9/1993	Trasferimento quota	1/8/1992	XXXVII - 10						
		2/9/1993	Cambio intestazione quota	4/11/1992	XXXVII - 10						
		9/5/1996	Cambio intestazione quota	1/3/1996	XL - 6						
		14/6/1996	Cambio intestazione quota e nomina r.u.	1/1/1996	XL - 7						
	850 CODICE E DENOMINAZIONE DELLA CONCESSIONE	SIM (100) (r.u.)	14/6/1996	Cambio intestazione quota	23/1/1996			XL - 7	285,98	TOSCANA (285,98)	
20/3/2000			Cambio intestazione quota	1/1/2000	XLIV - 4						
20/4/2001			Cambio intestazione quota	1/10/2000	XLV - 5						
18/9/2001			Trasferimento quota	29/6/2001	XLV - 10						
5/4/2002			Trasferimento quota	29/11/2001	XLVI - 12						
12/2/2004			Intestazione quota	1/12/2003	XLVIII - 3						
12/2/2004			Cambio intestazione quota	1/1/2004	XLVIII - 3						
20/7/2004			Cambio intestazione quota	18/5/2004	XLVIII - 8						
8/10/2004			Trasferimento quota	17/12/2003	XLVIII - 11						
30/6/2005			Trasferimento quota	26/4/2005	XLIX - 7						
16/4/2008	Cambio intestazione quota	12/2/2008	LII - 5								
852 CODICE E DENOMINAZIONE DELLA CONCESSIONE	ENI (100) (r.u.)	6/2/1989	Conferimento	5/4/1988	XXXIII - 8	83,19	PUGLIA (83,19)				
		20/12/1992	Trasferimento	31/3/1992	XXXVII - 12						
		9/5/1996	Cambio intestazione	1/1/1996	XL - 6						
		9/5/1996	Cambio intestazione	1/3/1996	XL - 6						
		9/2/2004	Trasferimento quota	2/10/2003	XLVIII - 3						
		20/10/2008	Riattribuzione	20/10/2008	LII - 11						
		20/10/2008	Accettazione rinuncia	20/10/2008	LII - 11						
		MACCHIA DI PIERNO	Nota: Presentata istanza di rinuncia pubblicata nel B.U.I.G. Anno XLVIII - N. 7.	4/7/1989	Conferimento			4/2/1988	XXXIII - 9	83,19	PUGLIA (83,19)
				27/12/1993	Proroga termine perforazione			30/9/1992	XXXVIII - 2		
				13/2/1998	Cambio intestazione			1/1/1998	XLII - 3		

ELENCO DELLE CONCESSIONI DI COLTIVAZIONE ACCORDATE NELLA TERRAFERMA - Aggiornamento 30/aprile/2011

CODICE E DENOMINAZIONE DELLA CONCESSIONE	TITOLARI DELLA CONCESSIONE e relative quote di partecipazione (%)	PROVVEDIMENTI CONCERNENTI LA CONCESSIONE		PERIODO DI VIGENZA	SCADENZA	AREA (Kmq)	UBICAZIONE DELLA CONCESSIONE
		Data	Natura del provvedimento				
853 PORTO CIVITANOVA	GAS PLUS ITALIANA (60) (r.u.) EDISON (40)	9/6/1989 4/8/1993 9/5/1996 9/5/1996 23/11/1998 15/9/1999 12/2/2004 12/2/2004 20/7/2004	Natura del provvedimento Conferimento Cambio intestazione quota Cambio intestazione quota Cambio intestazione quota Cambio intestazione quota Cambio intestazione quota Intestazione quota Cambio intestazione quota Cambio intestazione quota	-	27/05/2019	62,8	MARCHE (62,8)
854 SAN BASILE	GAS PLUS ITALIANA (100) (r.u.) MEDOILGAS ITALIA (100) (r.u.)	4/7/1989 6/10/1993 13/1/1994 9/5/1996 14/6/1996 5/4/2002 9/2/2004 30/6/2005 16/4/2008 7/8/2008	Natura del provvedimento Conferimento Trasferimento quote Ampliamento Cambio intestazione quota Trasferimento quota Cambio intestazione quota Trasferimento quota Trasferimento quota Trasferimento quota Cambio intestazione quota Assunzione quota	-	06/12/2018	97,56	ABRUZZO (97,56)
856 TORRENTE CIGNO	GAS PLUS ITALIANA (55) MEDOILGAS ITALIA (45) (r.u.)	25/1/1990 12/5/1992 6/8/1993 6/8/1993 6/8/1993 10/3/1994 9/5/1996 14/6/1996 14/6/1996	Natura del provvedimento Conferimento Cambio intestazione quota Trasferimento quota Trasferimento quota Approvazione nuovo programma lavoro Assunzione quota Cambio intestazione quota Trasferimento quota e nomina r.u. Cambio intestazione quota e nomina r.u.	-	07/03/2019	154,44	MOLISE (154,44)

ELENCO DELLE CONCESSIONI DI COLTIVAZIONE ACCORDATE NELLA TERRAFERMA - Aggiornamento 30/aprile/2011

857

CODICE E DENOMINAZIONE DELLA CONCESSIONE	TITOLARI DELLA CONCESSIONE e relative quote di partecipazione (%)	PROVVEDIMENTI CONCERNENTI LA CONCESSIONE		PERIODO DI VIGENZA	SCADENZA	AREA (Km ^q)	UBICAZIONE DELLA CONCESSIONE
		Data	Natura del provvedimento				
S. TEODORO	MEDOILGAS ITALIA (100) (r.u.)	30/9/1990	Conferimento	5/9/1989	-	59,25	BASILICATA (59,25)
		30/9/1990	Trasferimento quota	30/9/1990			
		12/5/1992	Cambio intestazione quota	19/6/1991			
		2/9/1993	Trasferimento quota	1/8/1992			
		2/9/1993	Cambio intestazione quota	4/11/1992			
		12/11/1993	Trasferimento quota	6/4/1993			
		9/5/1996	Cambio intestazione quota	1/3/1996			
		14/6/1996	Trasferimento quota e nomina r.u.	1/1/1996			
		14/6/1996	Cambio intestazione quota	23/1/1996			
		7/12/1999	Trasferimento quota	28/9/1999			
		8/3/2000	Trasferimento quote	4/2/2000			
		17/11/2000	Trasferimento quota	10/8/2000			
		17/11/2000	Trasferimento quota e nomina r.u.	4/10/2000			
		19/10/2001	Trasferimento quota e nomina r.u.	1/8/2001			
		8/10/2004	Trasferimento quota	31/12/2002			
		3/12/2004	Trasferimento quota	2/3/2004			
		30/6/2005	Trasferimento	26/4/2005			
16/4/2008	Intestazione	12/2/2008					

858

CODICE E DENOMINAZIONE DELLA CONCESSIONE	TITOLARI DELLA CONCESSIONE e relative quote di partecipazione (%)	PROVVEDIMENTI CONCERNENTI LA CONCESSIONE		PERIODO DI VIGENZA	SCADENZA	AREA (Km ^q)	UBICAZIONE DELLA CONCESSIONE
		Data	Natura del provvedimento				
MISANO ADRIATICO	MEDOILGAS ITALIA (100) (r.u.)	20/6/1990	Conferimento	20/6/1990	-	75,31	EMILIA ROMAGNA (74,11)
		9/5/1996	Cambio intestazione quota	1/3/1996			
		14/6/1996	Trasferimento quota e nomina r.u.	1/1/1996			
		14/6/1996	Cambio intestazione quota	23/1/1996			
		7/2/2001	Trasferimento quota	11/2/2000			
		7/2/2001	Nomina r.u.	18/10/2000			
		7/2/2001	Trasferimento quota	18/10/2000			
		5/4/2002	Trasferimento quota	29/11/2001			
		26/6/2003	Trasferimento quota	27/3/2003			
		10/11/2003	Trasferimento quota	30/9/2003			
		2/3/2005	Trasferimento quota	28/12/2004			
		30/6/2005	Trasferimento	26/4/2005			
		16/4/2008	Intestazione	12/2/2008			

859

CODICE E DENOMINAZIONE DELLA CONCESSIONE	TITOLARI DELLA CONCESSIONE e relative quote di partecipazione (%)	PROVVEDIMENTI CONCERNENTI LA CONCESSIONE		PERIODO DI VIGENZA	SCADENZA	AREA (Km ^q)	UBICAZIONE DELLA CONCESSIONE
		Data	Natura del provvedimento				
POLICORO	GAS PLUS ITALIANA (100) (r.u.)	30/9/1990	Conferimento	30/9/1990	-	164	BASILICATA (155,47)
		9/5/1996	Cambio intestazione	1/1/1996			
		9/5/1996	Cambio intestazione	1/3/1996			
		12/2/2004	Cambio intestazione	1/1/2004			
		20/7/2004	Cambio intestazione	18/5/2004			

ELENCO DELLE CONCESSIONI DI COLTIVAZIONE ACCORDATE NELLA TERRAFERMA - Aggiornamento 30/aprile/2011

CODICE E DENOMINAZIONE DELLA CONCESSIONE	TITOLARI DELLA CONCESSIONE e relative quote di partecipazione (%)	PROVVEDIMENTI CONCERNENTI LA CONCESSIONE		PERIODO DI VIGENZA	SCADENZA	AREA (Km ^q)	UBICAZIONE DELLA CONCESSIONE
		Data	Natura del provvedimento				
861 TORRENTE CELONE	MEDOILGAS ITALIA (50) (r.u.) EDISON (50)	5/4/1991 2/9/1993 2/9/1993 14/6/1996 14/6/1996 5/4/2002 12/2/2004 30/6/2005 16/4/2008	Natura del provvedimento Conferimento Trasferimento quota Cambio intestazione quota Trasferimento quota e nomina r.u. Cambio intestazione quota Trasferimento quota Intestazione quota Trasferimento quota Cambio intestazione quota	-	05/04/2021	79,8	PUGLIA (79,8)
			Decorrenza	BUIG			
			5/4/1991	XXXV - 8			
			1/8/1992	XXXVII - 10			
			4/11/1992	XXXVII - 10			
			1/1/1996	XL - 7			
			23/1/1996	XL - 7			
			29/11/2001	XLVI - 12			
			1/12/2003	XLVIII - 3			
			26/4/2005	XLIX - 7			
			12/2/2008	LII - 5			
862							
CODICE E DENOMINAZIONE DELLA CONCESSIONE SAN MARCO	TITOLARI DELLA CONCESSIONE e relative quote di partecipazione (%) EDISON (100) (r.u.)	9/7/1991 12/5/1992 4/8/1993 2/9/1993 2/9/1993 23/11/1998 15/9/1999 12/2/2004	Natura del provvedimento Conferimento Cambio intestazione quota Cambio intestazione quota Trasferimento quota e nomina r.u. Cambio intestazione quota Cambio intestazione quota Cambio intestazione quota	-	09/07/2021	91,7	MARCHE (91,7)
			Decorrenza	BUIG			
			9/7/1991	XXXV - 10			
			19/6/1991	XXXVI - 11			
			23/4/1992	XXXVII - 10			
			1/8/1992	XXXVII - 10			
			4/11/1992	XXXVII - 10			
			29/6/1998	XLII - 12			
			1/7/1999	XLIII - 10			
			1/12/2003	XLVIII - 3			
864							
CODICE E DENOMINAZIONE DELLA CONCESSIONE S. MAURO	TITOLARI DELLA CONCESSIONE e relative quote di partecipazione (%) GAS PLUS ITALIANA (77) (r.u.) MEDOILGAS ITALIA (18) PETROREP ITALIANA (5)	9/8/1991 9/5/1996 14/6/1996 14/6/1996 11/9/1997 1/4/1999 20/3/2000 20/4/2001 18/9/2001 5/4/2002 12/2/2004 20/7/2004 30/6/2005 16/4/2008	Natura del provvedimento Conferimento Cambio intestazione quota Trasferimento quota Cambio intestazione quota Modifica programma sviluppo Approvazione programma lavoro Cambio intestazione quota Cambio intestazione quota Trasferimento quota e nomina r.u. Trasferimento quota Cambio intestazione quota Cambio intestazione quota Trasferimento quota Cambio intestazione quota	-	09/02/2020	25,32	ABRUZZO (25,32)
			Decorrenza	BUIG			
			9/2/1990	XXXVI - 3			
			1/3/1996	XL - 6			
			1/1/1996	XL - 7			
			23/1/1996	XL - 7			
			11/9/1997	XLI - 10			
			1/4/1999	XLIII - 5			
			1/1/2000	XLIV - 4			
			1/10/2000	XLV - 5			
			29/6/2001	XLV - 10			
			29/11/2001	XLVI - 12			
			1/1/2004	XLVIII - 3			
			18/5/2004	XLVIII - 8			
			26/4/2005	XLIX - 7			
			12/2/2008	LII - 5			

ELENCO DELLE CONCESSIONI DI COLTIVAZIONE ACCORDATE NELLA TERRAFERMA - Aggiornamento 30/aprile/2011

865

CODICE E DENOMINAZIONE DELLA CONCESSIONE	TITOLARI DELLA CONCESSIONE e relative quote di partecipazione (%)	PROVVEDIMENTI CONCERNENTI LA CONCESSIONE		PERIODO DI VIGENZA	SCADENZA	AREA (Kmq)	UBICAZIONE DELLA CONCESSIONE
		Data	Natura del provvedimento				
SCANZANO	MEDOILGAS ITALIA (100) (r.u.)	13/12/1991	Conferimento	13/12/1991		70,79	BASILICATA (70,79)
		12/11/1993	Trasferimento quota	6/4/1993	XXXVI - 4		
		9/5/1996	Cambio intestazione quota	1/3/1996	XLV - 6		
		14/6/1996	Trasferimento quota	1/1/1996	XL - 7		
		14/6/1996	Cambio intestazione quota	23/1/1996	XL - 7		
		19/3/1997	Modifica programma sviluppo	19/3/1997	XLI - 4		
		9/5/2001	Trasferimento quota	14/9/2000	XLV - 6		
		30/10/2001	Trasferimento quota	2/7/2001	XLV - 11		
		5/4/2002	Trasferimento quota	29/11/2001	XLVI - 12		
		12/2/2004	Cambio intestazione quota	1/1/2004	XLVIII - 3		
		20/7/2004	Cambio intestazione quota	18/5/2004	XLVIII - 8		
		8/10/2004	Trasferimento quota	31/12/2002	XLVIII - 11		
		21/3/2005	Trasferimento quota	17/12/2004	XLIX - 4		
		30/6/2005	Trasferimento	26/4/2005	XLIX - 7		
		16/4/2008	Intestazione	12/2/2008	LII - 5		

867

CODICE E DENOMINAZIONE DELLA CONCESSIONE	TITOLARI DELLA CONCESSIONE e relative quote di partecipazione (%)	PROVVEDIMENTI CONCERNENTI LA CONCESSIONE		PERIODO DI VIGENZA	SCADENZA	AREA (Kmq)	UBICAZIONE DELLA CONCESSIONE
		Data	Natura del provvedimento				
MONTE URANO	EDISON (40) (r.u.) ADRIATICA IDROCARBURI (60)	30/3/1992	Conferimento	26/10/1989		37,35	MARCHE (37,35)
		4/8/1993	Cambio intestazione quota	23/4/1992	XXXVI - 10		
		2/9/1993	Trasferimento quota e nomina r.u.	1/8/1992	XXXVII - 10		
		2/9/1993	Cambio intestazione quota	4/11/1992	XXXVII - 10		
		5/7/1994	Modifica programma lavoro	5/7/1994	XXXVIII - 8		
		13/2/1998	Cambio intestazione quota	1/1/1998	XLII - 3		
		23/11/1998	Cambio intestazione quota	29/6/1998	XLII - 12		
		15/9/1999	Cambio intestazione quota	1/7/1999	XLIII - 10		
		12/2/2004	Intestazione quota	1/12/2003	XLVIII - 3		
		17/4/2009	Riduzione	7/10/2008	LIII - 5		
		9/2/2010	Trasferimento quota	1/1/2010	LIV - 3		

ELENCO DELLE CONCESSIONI DI COLTIVAZIONE ACCORDATE NELLA TERRAFERMA - Aggiornamento 30/aprile/2011

CODICE E DENOMINAZIONE DELLA CONCESSIONE	TITOLARI DELLA CONCESSIONE e relative quote di partecipazione (%)	PROVVEDIMENTI CONCERNENTI LA CONCESSIONE		PERIODO DI VIGENZA	SCADENZA	AREA (Kmq)	UBICAZIONE DELLA CONCESSIONE
		Data	Natura del provvedimento				
868 MASSERIA PETRILLI	MEDOILGAS ITALIA (50) (r.u.) GAS PLUS ITALIANA (50)	21/5/1992 4/3/1994 4/3/1994 9/5/1996 14/6/1996 14/6/1996 9/5/2001 30/10/2001 5/4/2002 4/4/2003 12/2/2004 20/7/2004 8/10/2004 30/6/2005 16/4/2008	Natura del provvedimento Conferimento Trasferimento quota Ampliamento Cambio intestazione quota Trasferimento quota e nomina r.u. Cambio intestazione quota Trasferimento quota Trasferimento quota Trasferimento quota Assunzione quota Cambio intestazione quota Cambio intestazione quota Trasferimento quota Trasferimento quota Cambio intestazione quota	-	19/05/2020	118,28	PUGLIA (118,28)
869 S. ANDREA	MEDOILGAS ITALIA (40) (r.u.) EDISON (50) PETROREP ITALIANA (10)	8/8/1992 2/9/1993 2/9/1993 14/6/1996 14/6/1996 5/4/2002 12/2/2004 30/6/2005 16/4/2008	Natura del provvedimento Conferimento Trasferimento quota Cambio intestazione quota Trasferimento quota e nomina r.u. Cambio intestazione quota Trasferimento quota Intestazione quota Trasferimento quota Cambio intestazione quota	-	08/08/2022	164,32	VENETO (163,33) FRULI VENEZIA GIULIA (0,9)
870 MONTE VERDESE	MEDOILGAS ITALIA (60) (r.u.) GAS PLUS ITALIANA (30) PETROREP ITALIANA (10)	18/1/1993 9/5/1996 14/6/1996 14/6/1996 5/4/2002 12/2/2004 20/7/2004 30/6/2005 16/4/2008	Natura del provvedimento Conferimento Cambio intestazione quota Trasferimento quota e nomina r.u. Cambio intestazione quota Trasferimento quota Cambio intestazione quota Trasferimento quota Cambio intestazione quota	-	28/06/2022	60,02	BASILICATA (60,02)

ELENCO DELLE CONCESSIONI DI COLTIVAZIONE ACCORDATE NELLA TERRAFERMA - Aggiornamento 30/aprile/2011

871	CODICE E DENOMINAZIONE DELLA CONCESSIONE	TITOLARI DELLA CONCESSIONE e relative quote di partecipazione (%)	PROVVEDIMENTI CONCERNENTI LA CONCESSIONE		PERIODO DI VIGENZA	SCADENZA	AREA (Km^q)	UBICAZIONE DELLA CONCESSIONE
	CASA MAGGI	GAS PLUS ITALIANA (100) (r.u.)	Data	Natura del provvedimento	Decorrenza	BUIG		
			15/3/1993	Conferimento	26/10/1992	XXXVII - 4	4,98	MARCHE (4,98)
			9/5/1996	Cambio intestazione quota	1/3/1996	XL - 6		
			27/9/1999	Assunzione quota	29/4/1999	XLIII - 11		
			12/2/2004	Cambio intestazione	1/1/2004	XLVIII - 3		
			20/7/2004	Cambio intestazione	18/5/2004	XLVIII - 8		
874	CODICE E DENOMINAZIONE DELLA CONCESSIONE	TITOLARI DELLA CONCESSIONE e relative quote di partecipazione (%)	PROVVEDIMENTI CONCERNENTI LA CONCESSIONE		PERIODO DI VIGENZA	SCADENZA	AREA (Km^q)	UBICAZIONE DELLA CONCESSIONE
	MASSERIA VIORANO	GAS NATURAL VENDITA ITALIA (100) (r.u.)	Data	Natura del provvedimento	Decorrenza	BUIG		
			16/7/1993	Conferimento	10/10/1989	XXXVII - 9		
			12/11/1993	Trasferimento	6/4/1993	XXXVII - 12		
			9/5/1996	Cambio intestazione quota	1/3/1996	XL - 6		
			22/1/1997	Cambio intestazione quota	22/12/1995	XLII - 3		
			23/1/1998	Trasferimento quota	18/3/1997	XLII - 2		
			23/1/1998	Assunzione quota	12/12/1997	XLII - 2		
			10/1/2000	Trasferimento quote	20/10/1999	XLIV - 2		
			30/4/2002	Trasferimento	1/3/2002	XLVI - 6		
			20/3/2003	Trasferimento	24/10/2002	XLVIII - 4		
			25/10/2006	Intestazione	1/7/2006	L - 11		
875	CODICE E DENOMINAZIONE DELLA CONCESSIONE	TITOLARI DELLA CONCESSIONE e relative quote di partecipazione (%)	PROVVEDIMENTI CONCERNENTI LA CONCESSIONE		PERIODO DI VIGENZA	SCADENZA	AREA (Km^q)	UBICAZIONE DELLA CONCESSIONE
	MONTTEGRANARO	GAS PLUS ITALIANA (25) (r.u.) EDISON (50) ADRIATICA IDROCARBURI (25)	Data	Natura del provvedimento	Decorrenza	BUIG		
			20/7/1993	Conferimento	9/11/1992	XXXVII - 9		
			13/2/1998	Cambio intestazione quota	1/1/1998	XLII - 3		
			23/11/1998	Cambio intestazione quota	29/6/1998	XLII - 12		
			15/9/1999	Cambio intestazione quota	1/7/1999	XLIII - 10		
			20/3/2000	Cambio intestazione quota	1/1/2000	XLIV - 4		
			20/4/2001	Cambio intestazione quota	1/10/2000	XLV - 5		
			18/9/2001	Trasferimento quota	29/6/2001	XLV - 10		
			12/2/2004	Intestazione quota	1/12/2003	XLVIII - 3		
			12/2/2004	Cambio intestazione quota	1/1/2004	XLVIII - 3		
			20/7/2004	Cambio intestazione	18/5/2004	XLVIII - 8		
			9/2/2010	Trasferimento quota	1/1/2010	LIV - 3		
876	CODICE E DENOMINAZIONE DELLA CONCESSIONE	TITOLARI DELLA CONCESSIONE e relative quote di partecipazione (%)	PROVVEDIMENTI CONCERNENTI LA CONCESSIONE		PERIODO DI VIGENZA	SCADENZA	AREA (Km^q)	UBICAZIONE DELLA CONCESSIONE
	VALLE DEL ROVELLO	METANO PUGLIA (100) (r.u.)	Data	Natura del provvedimento	Decorrenza	BUIG		
			2/8/1993	Conferimento	20/11/1992	XXXVII - 9		
			17/6/1994	Trasferimento quote	9/3/1994	XXXVIII - 7		

ELENCO DELLE CONCESSIONI DI COLTIVAZIONE ACCORDATE NELLA TERRAFERMA - Aggiornamento 30/aprile/2011

CODICE E DENOMINAZIONE DELLA CONCESSIONE	TITOLARI DELLA CONCESSIONE e relative quote di partecipazione (%)	PROVVEDIMENTI CONCERNENTI LA CONCESSIONE		PERIODO DI VIGENZA	SCADENZA	AREA (Kmq)	UBICAZIONE DELLA CONCESSIONE
		Data	Natura del provvedimento				
877 MASSIGNANO	EDISON (50) (r.u.) GAS PLUS ITALIANA (50)	20/7/1993 4/3/1994 9/5/1996	Conferimento Rettifica Cambio intestazione quota	6/12/1992 4/3/1994	06/12/2022	85,96	MARCHE (85,96)
		23/11/1998 15/9/1999 20/3/2000 20/4/2001 18/9/2001 12/2/2004 12/2/2004 20/7/2004	Cambio intestazione quota Cambio intestazione quota Cambio intestazione quota Cambio intestazione quota Trasferimento quota Intestazione quota Cambio intestazione quota Cambio intestazione quota	XXVII - 10 XXVIII - 4 XL - 6 XLI - 12 XLII - 10 XLIII - 4 XLV - 5 XLVI - 10 XLVII - 3 XLVIII - 3 XLVIII - 8			
878							
CODICE E DENOMINAZIONE DELLA CONCESSIONE	TITOLARI DELLA CONCESSIONE e relative quote di partecipazione (%)	PROVVEDIMENTI CONCERNENTI LA CONCESSIONE		PERIODO DI VIGENZA	SCADENZA	AREA (Kmq)	UBICAZIONE DELLA CONCESSIONE
		Data	Natura del provvedimento				
MONTEARDONE Nota: Presentata istanza di ampliamento pubblicata nel B.U.I.G. Anno XL - N. 9	GAS PLUS ITALIANA (67) (r.u.) SVILUPPO RISORSE NATURALI (15) MEDOILGAS ITALIA (11) PETROREP ITALIANA (7)	6/8/1993 24/1/1994 9/5/1996 9/5/1996 14/6/1996 14/6/1996 5/4/2002 30/7/2002 10/11/2003 12/2/2004 20/7/2004 30/6/2005 16/4/2008	Conferimento Modifica programma lavoro Cambio intestazione quota Cambio intestazione quota Trasferimento quota e nomina r.u. Cambio intestazione quota Trasferimento quota Nomina r.u. Trasferimento quota Cambio intestazione quota Cambio intestazione quota Trasferimento quota Cambio intestazione quota	6/8/1993 24/1/1994 1/1/1996 1/3/1996 1/1/1996 23/1/1996 29/11/2001 1/7/2002 30/9/2003 1/1/2004 18/5/2004 26/4/2005 12/2/2008	06/08/2023	63,74	EMILIA ROMAGNA (63,74)
881							
CODICE E DENOMINAZIONE DELLA CONCESSIONE	TITOLARI DELLA CONCESSIONE e relative quote di partecipazione (%)	PROVVEDIMENTI CONCERNENTI LA CONCESSIONE		PERIODO DI VIGENZA	SCADENZA	AREA (Kmq)	UBICAZIONE DELLA CONCESSIONE
		Data	Natura del provvedimento				
FORNOVO DI TARO	GAS PLUS ITALIANA (71,43) (r.u.) MEDOILGAS ITALIA (21,43) PETROREP ITALIANA (7,14)	24/1/1994 9/5/1996 9/5/1996 14/6/1996 14/6/1996 5/4/2002 12/2/2004 20/7/2004 30/6/2005 16/4/2008	Conferimento Cambio intestazione quota Cambio intestazione quota Trasferimento quota Cambio intestazione quota Trasferimento quota Cambio intestazione quota Cambio intestazione quota Trasferimento quota Cambio intestazione quota	24/1/1994 1/1/1996 1/3/1996 1/1/1996 23/1/1996 29/11/2001 1/1/2004 18/5/2004 26/4/2005 12/2/2008	24/01/2024	12,5	EMILIA ROMAGNA (12,5)

ELENCO DELLE CONCESSIONI DI COLTIVAZIONE ACCORDATE NELLA TERRAFERMA - Aggiornamento 30/aprile/2011

884	CODICE E DENOMINAZIONE DELLA CONCESSIONE BOMBIANA	TITOLARI DELLA CONCESSIONE e relative quote di partecipazione (%) LAZZI GAS (100) (r.u.)	Data 9/8/1994	PROVVEDIMENTI CONCERNENTI LA CONCESSIONE Natura del provvedimento Conferimento	Decorrenza 9/8/1994	BUIG XXXVIII - 9	PERIODO DI VIGENZA -	SCADENZA 09/08/2024	AREA (Kmq) 16,17	UBICAZIONE DELLA CONCESSIONE EMILIA ROMAGNA (16,17)
885	CODICE E DENOMINAZIONE DELLA CONCESSIONE LUCERA	TITOLARI DELLA CONCESSIONE e relative quote di partecipazione (%) GAS PLUS ITALIANA (81,6) (r.u.) MEDOILGAS ITALIA (13,6) EDISON (4,8)	Data 30/12/1994 24/1/1996 9/5/1996 14/6/1996 14/6/1996 12/3/1997 5/4/2002 12/2/2004 12/2/2004 20/7/2004 30/6/2005 16/4/2008 15/5/2008	PROVVEDIMENTI CONCERNENTI LA CONCESSIONE Natura del provvedimento Unificazione Modifica programma lavoro Cambio intestazione quota Trasferimento quota Cambio intestazione quota Modifica programma sviluppo Trasferimento quota Intestazione quota Cambio intestazione quota Cambio intestazione Trasferimento quota Cambio intestazione quota Proroga	Decorrenza 1/1/1995 24/1/1996 1/3/1996 1/1/1996 23/1/1996 12/3/1997 29/11/2001 1/12/2003 1/1/2004 18/5/2004 26/4/2005 12/2/2008 31/7/2007	BUIG XXXIX - 1 XL - 2 XL - 6 XL - 7 XL - 7 XLI - 4 XLVI - 12 XLVIII - 3 XLVIII - 3 XLVIII - 8 XLIX - 7 LII - 5 LII - 6	PERIODO DI VIGENZA -	SCADENZA 31/07/2017	AREA (Kmq) 155,86	UBICAZIONE DELLA CONCESSIONE PUGLIA (155,86)
886	CODICE E DENOMINAZIONE DELLA CONCESSIONE MANARA	TITOLARI DELLA CONCESSIONE e relative quote di partecipazione (%) ENI (100) (r.u.)	Data 18/9/1997	PROVVEDIMENTI CONCERNENTI LA CONCESSIONE Natura del provvedimento Attribuzione	Decorrenza 1/1/1997	BUIG XLI - 10	PERIODO DI VIGENZA -	SCADENZA 01/01/2017	AREA (Kmq) 54,13	UBICAZIONE DELLA CONCESSIONE EMILIA ROMAGNA (48,18) ZONA A (5,95)
888	CODICE E DENOMINAZIONE DELLA CONCESSIONE POMPOSA	TITOLARI DELLA CONCESSIONE e relative quote di partecipazione (%) PADANA ENERGIA (100) (r.u.)	Data 18/9/1997 9/2/2010	PROVVEDIMENTI CONCERNENTI LA CONCESSIONE Natura del provvedimento Attribuzione Trasferimento	Decorrenza 1/1/1997 1/1/2010	BUIG XLI - 10 LIV - 3	PERIODO DI VIGENZA -	SCADENZA 01/01/2017	AREA (Kmq) 55,21	UBICAZIONE DELLA CONCESSIONE EMILIA ROMAGNA (55,21)
889	CODICE E DENOMINAZIONE DELLA CONCESSIONE CASTEGGIO	TITOLARI DELLA CONCESSIONE e relative quote di partecipazione (%) GAS PLUS ITALIANA (100) (r.u.)	Data 20/10/1997 26/4/2001 12/2/2004 20/7/2004	PROVVEDIMENTI CONCERNENTI LA CONCESSIONE Natura del provvedimento Attribuzione Trasferimento Cambio intestazione Cambio intestazione	Decorrenza 1/1/1997 26/2/2001 1/1/2004 18/5/2004	BUIG XLI - 10 XLV - 5 XLVIII - 3 XLVIII - 8	PERIODO DI VIGENZA -	SCADENZA 01/01/2017	AREA (Kmq) 65,7	UBICAZIONE DELLA CONCESSIONE LOMBARDIA (65,7)

ELENCO DELLE CONCESSIONI DI COLTIVAZIONE ACCORDATE NELLA TERRAFERMA - Aggiornamento 30/aprile/2011

890	CODICE E DENOMINAZIONE DELLA CONCESSIONE CAVIAGA Nota: Presentata istanza di proroga pubblicata nel B.U.I.G. Anno LV - N. 1.	TITOLARI DELLA CONCESSIONE e relative quote di partecipazione (%) ENI (100) (r.u.)	PROVVEDIMENTI CONCERNENTI LA CONCESSIONE Data 20/10/1997 21/10/2003 Natura del provvedimento Attribuzione Proroga	PERIODO DI VIGENZA -	SCADENZA 01/01/2012	AREA (Km ^q) 113,87	UBICAZIONE DELLA CONCESSIONE LOMBARDIA (113,87)
891	CODICE E DENOMINAZIONE DELLA CONCESSIONE CIGNONE Nota: Presentata istanza di rinuncia pubblicata nel B.U.I.G. Anno LIII - N. 2.	TITOLARI DELLA CONCESSIONE e relative quote di partecipazione (%) ENI (100) (r.u.)	PROVVEDIMENTI CONCERNENTI LA CONCESSIONE Data 20/10/1997 6/11/2001 Natura del provvedimento Attribuzione Conferma	PERIODO DI VIGENZA -	SCADENZA 01/01/2017	AREA (Km ^q) 135,59	UBICAZIONE DELLA CONCESSIONE LOMBARDIA (135,59)
892	CODICE E DENOMINAZIONE DELLA CONCESSIONE CORTEMAGGIORE	TITOLARI DELLA CONCESSIONE e relative quote di partecipazione (%) ENI (100) (r.u.)	PROVVEDIMENTI CONCERNENTI LA CONCESSIONE Data 20/10/1997 15/10/2001 Natura del provvedimento Attribuzione Conferma	PERIODO DI VIGENZA -	SCADENZA 01/01/2017	AREA (Km ^q) 146,03	UBICAZIONE DELLA CONCESSIONE EMILIA ROMAGNA (144,72) LOMBARDIA (1,31)
894	CODICE E DENOMINAZIONE DELLA CONCESSIONE PONTETIDONE	TITOLARI DELLA CONCESSIONE e relative quote di partecipazione (%) GAS PLUS ITALIANA (100) (r.u.)	PROVVEDIMENTI CONCERNENTI LA CONCESSIONE Data 20/10/1997 1/6/1998 12/2/2004 20/7/2004 Natura del provvedimento Attribuzione Trasferimento Cambio intestazione Cambio intestazione	PERIODO DI VIGENZA -	SCADENZA 01/01/2017	AREA (Km ^q) 58,35	UBICAZIONE DELLA CONCESSIONE EMILIA ROMAGNA (55,72) LOMBARDIA (2,63)
897	CODICE E DENOMINAZIONE DELLA CONCESSIONE SORESINA	TITOLARI DELLA CONCESSIONE e relative quote di partecipazione (%) ENI (100) (r.u.)	PROVVEDIMENTI CONCERNENTI LA CONCESSIONE Data 20/10/1997 Natura del provvedimento Attribuzione	PERIODO DI VIGENZA -	SCADENZA 01/01/2017	AREA (Km ^q) 84,82	UBICAZIONE DELLA CONCESSIONE LOMBARDIA (84,82)
899	CODICE E DENOMINAZIONE DELLA CONCESSIONE VESCOVATO Nota: Presentata istanza di proroga pubblicata nel B.U.I.G. Anno LV - N. 2.	TITOLARI DELLA CONCESSIONE e relative quote di partecipazione (%) PADANA ENERGIA (100) (r.u.)	PROVVEDIMENTI CONCERNENTI LA CONCESSIONE Data 20/10/1997 8/5/2002 8/5/2002 21/5/2008 9/2/2010 Natura del provvedimento Attribuzione Proroga Approvazione programma lavoro Proroga Trasferimento	PERIODO DI VIGENZA -	SCADENZA 01/01/2012	AREA (Km ^q) 29,13	UBICAZIONE DELLA CONCESSIONE LOMBARDIA (29,13)

ELENCO DELLE CONCESSIONI DI COLTIVAZIONE ACCORDATE NELLA TERRAFERMA - Aggiornamento 30/aprile/2011

900	CODICE E DENOMINAZIONE DELLA CONCESSIONE VILLAFORTUNA-TRECATE	TITOLARI DELLA CONCESSIONE e relative quote di partecipazione (%) ENI (100) (r.u.)	PROVVEDIMENTI CONCERNENTI LA CONCESSIONE Data 17/2/1998 Natura del provvedimento Attribuzione	PERIODO DI VIGENZA - BUIG XLII - 3	SCADENZA 01/01/2017	AREA (Km^q) 142,41	UBICAZIONE DELLA CONCESSIONE PIEMONTE (77,76) LOMBARDIA (64,65)
902	CODICE E DENOMINAZIONE DELLA CONCESSIONE DOSSO DEGLI ANGELI	TITOLARI DELLA CONCESSIONE e relative quote di partecipazione (%) ENI (100) (r.u.)	PROVVEDIMENTI CONCERNENTI LA CONCESSIONE Data 23/2/1998 Natura del provvedimento Attribuzione	PERIODO DI VIGENZA - BUIG XLII - 3	SCADENZA 01/01/2017	AREA (Km^q) 118,46	UBICAZIONE DELLA CONCESSIONE EMILIA ROMAGNA (118,46)
904	CODICE E DENOMINAZIONE DELLA CONCESSIONE GAGGIANO	TITOLARI DELLA CONCESSIONE e relative quote di partecipazione (%) ENI (100) (r.u.)	PROVVEDIMENTI CONCERNENTI LA CONCESSIONE Data 17/3/1998 Natura del provvedimento Attribuzione	PERIODO DI VIGENZA - BUIG XLII - 4	SCADENZA 01/01/2007	AREA (Km^q) 101,64	UBICAZIONE DELLA CONCESSIONE LOMBARDIA (101,64)
		Nota: Presentata istanza di proroga pubblicata nel B.U.I.G. Anno L - N. 1.					
905	CODICE E DENOMINAZIONE DELLA CONCESSIONE BAGNOLO MELLA	TITOLARI DELLA CONCESSIONE e relative quote di partecipazione (%) ENI (100) (r.u.)	PROVVEDIMENTI CONCERNENTI LA CONCESSIONE Data 21/4/1998 Natura del provvedimento Attribuzione	PERIODO DI VIGENZA - BUIG XLII - 5	SCADENZA 01/01/2017	AREA (Km^q) 60,43	UBICAZIONE DELLA CONCESSIONE LOMBARDIA (60,43)
906	CODICE E DENOMINAZIONE DELLA CONCESSIONE SAN GERVASIO	TITOLARI DELLA CONCESSIONE e relative quote di partecipazione (%) ENI (100) (r.u.)	PROVVEDIMENTI CONCERNENTI LA CONCESSIONE Data 21/4/1998 Natura del provvedimento Attribuzione	PERIODO DI VIGENZA - BUIG XLII - 5	SCADENZA 01/01/2017	AREA (Km^q) 77,45	UBICAZIONE DELLA CONCESSIONE LOMBARDIA (77,45)
908	CODICE E DENOMINAZIONE DELLA CONCESSIONE OVANENGO	TITOLARI DELLA CONCESSIONE e relative quote di partecipazione (%) PADANA ENERGIA (100) (r.u.)	PROVVEDIMENTI CONCERNENTI LA CONCESSIONE Data 22/5/1998 9/2/2010 Natura del provvedimento Attribuzione Trasferimento	PERIODO DI VIGENZA - BUIG XLII - 6 LIV - 3	SCADENZA 01/01/2017	AREA (Km^q) 41,11	UBICAZIONE DELLA CONCESSIONE LOMBARDIA (41,11)
910	CODICE E DENOMINAZIONE DELLA CONCESSIONE CANONICA	TITOLARI DELLA CONCESSIONE e relative quote di partecipazione (%) ENI (100) (r.u.)	PROVVEDIMENTI CONCERNENTI LA CONCESSIONE Data 18/6/1998 Natura del provvedimento Attribuzione	PERIODO DI VIGENZA - BUIG XLII - 6	SCADENZA 01/01/2002	AREA (Km^q) 53,02	UBICAZIONE DELLA CONCESSIONE LOMBARDIA (53,02)
		Nota: Presentata istanza di proroga pubblicata nel B.U.I.G. Anno XLV - N. 8. Presentata istanza di proroga pubblicata nel B.U.I.G. Anno LV - N. 1.					

ELENCO DELLE CONCESSIONI DI COLTIVAZIONE ACCORDATE NELLA TERRAFERMA - Aggiornamento 30/aprile/2011

911	CODICE E DENOMINAZIONE DELLA CONCESSIONE PESSANO	TITOLARI DELLA CONCESSIONE e relative quote di partecipazione (%) ENI (100) (r.u.)	PROVVEDIMENTI CONCERNENTI LA CONCESSIONE Data 18/6/1998 Natura del provvedimento Attribuzione	PERIODO DI VIGENZA -	SCADENZA 01/01/2012	AREA (Kmq) 57,85	UBICAZIONE DELLA CONCESSIONE LOMBARDIA (57,85)
	Nota: Presentata istanza di proroga pubblicata nel B.U.I.G. Anno LV - N. 1.						
913	CODICE E DENOMINAZIONE DELLA CONCESSIONE SETTALA	TITOLARI DELLA CONCESSIONE e relative quote di partecipazione (%) PADANA ENERGIA (100) (r.u.)	PROVVEDIMENTI CONCERNENTI LA CONCESSIONE Data 18/6/1998 15/10/2001 9/2/2010 Natura del provvedimento Attribuzione Conferma Trasferimento	PERIODO DI VIGENZA -	SCADENZA 01/01/2017	AREA (Kmq) 84,55	UBICAZIONE DELLA CONCESSIONE LOMBARDIA (84,55)
914	CODICE E DENOMINAZIONE DELLA CONCESSIONE SPILAMBERTO	TITOLARI DELLA CONCESSIONE e relative quote di partecipazione (%) PADANA ENERGIA (100) (r.u.)	PROVVEDIMENTI CONCERNENTI LA CONCESSIONE Data 8/6/1998 9/2/2010 Natura del provvedimento Attribuzione Trasferimento	PERIODO DI VIGENZA -	SCADENZA 01/01/2017	AREA (Kmq) 139,82	UBICAZIONE DELLA CONCESSIONE EMILIA ROMAGNA (139,82)
915	CODICE E DENOMINAZIONE DELLA CONCESSIONE MIRANDOLA	TITOLARI DELLA CONCESSIONE e relative quote di partecipazione (%) PADANA ENERGIA (100) (r.u.)	PROVVEDIMENTI CONCERNENTI LA CONCESSIONE Data 15/6/1998 9/2/2010 Natura del provvedimento Attribuzione Trasferimento	PERIODO DI VIGENZA -	SCADENZA 01/01/2017	AREA (Kmq) 121,96	UBICAZIONE DELLA CONCESSIONE EMILIA ROMAGNA (121,96) LOMBARDIA (0,37)
916	CODICE E DENOMINAZIONE DELLA CONCESSIONE PORTO CORSINI TERRA	TITOLARI DELLA CONCESSIONE e relative quote di partecipazione (%) PADANA ENERGIA (100) (r.u.)	PROVVEDIMENTI CONCERNENTI LA CONCESSIONE Data 15/6/1998 9/2/2010 Natura del provvedimento Attribuzione Trasferimento	PERIODO DI VIGENZA -	SCADENZA 01/01/2017	AREA (Kmq) 56,65	UBICAZIONE DELLA CONCESSIONE EMILIA ROMAGNA (56,65)
917	CODICE E DENOMINAZIONE DELLA CONCESSIONE RAVENNA TERRA	TITOLARI DELLA CONCESSIONE e relative quote di partecipazione (%) PADANA ENERGIA (100) (r.u.)	PROVVEDIMENTI CONCERNENTI LA CONCESSIONE Data 15/6/1998 9/2/2010 Natura del provvedimento Attribuzione Trasferimento	PERIODO DI VIGENZA -	SCADENZA 01/01/2012	AREA (Kmq) 98,28	UBICAZIONE DELLA CONCESSIONE EMILIA ROMAGNA (98,28)
	Nota: Presentata istanza di proroga pubblicata nel B.U.I.G. Anno LV - N. 2.						

ELENCO DELLE CONCESSIONI DI COLTIVAZIONE ACCORDATE NELLA TERRAFERMA - Aggiornamento 30/aprile/2011

918	CODICE E DENOMINAZIONE DELLA CONCESSIONE	TITOLARI DELLA CONCESSIONE e relative quote di partecipazione (%)	PROVVEDIMENTI CONCERNENTI LA CONCESSIONE		PERIODO DI VIGENZA	SCADENZA	AREA (Kmq)	UBICAZIONE DELLA CONCESSIONE	
			Data	Natura del provvedimento					
RECOVATO	GAS PLUS ITALIANA (100) (r.u.)		15/6/1998	Attribuzione	BUIG XLII - 6	01/01/2017	36,75	EMILIA ROMAGNA (36,75)	
			26/4/2001	Trasferimento	XLV - 5				
			12/2/2004	Cambio intestazione	XLVIII - 3				
			20/7/2004	Cambio intestazione	XLVIII - 8				
			12/11/2010	Approvazione nuovo programma lavoro	LIV - 12				
919	CODICE E DENOMINAZIONE DELLA CONCESSIONE	TITOLARI DELLA CONCESSIONE e relative quote di partecipazione (%)	PROVVEDIMENTI CONCERNENTI LA CONCESSIONE		PERIODO DI VIGENZA	SCADENZA	AREA (Kmq)	UBICAZIONE DELLA CONCESSIONE	
			Data	Natura del provvedimento					
RIVALTA	ENI (100) (r.u.)		15/6/1998	Attribuzione	BUIG XLII - 6	01/01/2002	19,59	EMILIA ROMAGNA (19,59)	
			Nota: Presentata istanza di proroga pubblicata nel B.U.I.G. - Anno XLV - N. 1						
920	CODICE E DENOMINAZIONE DELLA CONCESSIONE	TITOLARI DELLA CONCESSIONE e relative quote di partecipazione (%)	PROVVEDIMENTI CONCERNENTI LA CONCESSIONE		PERIODO DI VIGENZA	SCADENZA	AREA (Kmq)	UBICAZIONE DELLA CONCESSIONE	
			Data	Natura del provvedimento					
			15/6/1998	Attribuzione					BUIG XLII - 6
			10/3/2004	Proroga					XLVIII - 4
			9/2/2010	Trasferimento					LIV - 3
Nota: Presentata istanza di proroga pubblicata nel B.U.I.G. - Anno L - N. 1. Presentata istanza di proroga pubblicata nel B.U.I.G. - Anno LIV - N. 4.									
921	CODICE E DENOMINAZIONE DELLA CONCESSIONE	TITOLARI DELLA CONCESSIONE e relative quote di partecipazione (%)	PROVVEDIMENTI CONCERNENTI LA CONCESSIONE		PERIODO DI VIGENZA	SCADENZA	AREA (Kmq)	UBICAZIONE DELLA CONCESSIONE	
			Data	Natura del provvedimento					
TRESIGALLO	ENI (100) (r.u.)		15/6/1998	Attribuzione	BUIG XLII - 6	01/01/2007	73,78	EMILIA ROMAGNA (73,78)	
			15/10/2001	Conferma	XLV - 11				
Nota: Presentata istanza di rinuncia pubblicata nel B.U.I.G. - Anno XLVIII - N. 9.									
922	CODICE E DENOMINAZIONE DELLA CONCESSIONE	TITOLARI DELLA CONCESSIONE e relative quote di partecipazione (%)	PROVVEDIMENTI CONCERNENTI LA CONCESSIONE		PERIODO DI VIGENZA	SCADENZA	AREA (Kmq)	UBICAZIONE DELLA CONCESSIONE	
			Data	Natura del provvedimento					
ALFONSINE	ENI (100) (r.u.)		18/6/1998	Attribuzione	BUIG XLII - 6	01/01/2017	85,88	EMILIA ROMAGNA (85,88)	
			27/9/2001	Conferma	XLV - 10				
924	CODICE E DENOMINAZIONE DELLA CONCESSIONE	TITOLARI DELLA CONCESSIONE e relative quote di partecipazione (%)	PROVVEDIMENTI CONCERNENTI LA CONCESSIONE		PERIODO DI VIGENZA	SCADENZA	AREA (Kmq)	UBICAZIONE DELLA CONCESSIONE	
			Data	Natura del provvedimento					
SANTERNO	PADANA ENERGIA (100) (r.u.)		18/6/1998	Attribuzione	BUIG XLII - 6	01/01/2017	39,39	EMILIA ROMAGNA (39,39)	
			9/2/2010	Trasferimento	LIV - 3				

ELENCO DELLE CONCESSIONI DI COLTIVAZIONE ACCORDATE NELLA TERRAFERMA - Aggiornamento 30/aprile/2011

926	CODICE E DENOMINAZIONE DELLA CONCESSIONE PIETRAMALA Nota: Presentata istanza di proroga pubblicata nel B.U.I.G. Anno XLIX - N. 7. Presentata istanza di proroga pubblicata nel B.U.I.G. Anno LV - N. 2.	TITOLARI DELLA CONCESSIONE e relative quote di partecipazione (%) SIM (100) (r.u.)	PROVVEDIMENTI CONCERNENTI LA CONCESSIONE Data 4/8/1999 Natura del provvedimento Unificazione	PERIODO DI VIGENZA - -	SCADENZA 15/01/2006	AREA (Kmq) 27,16	UBICAZIONE DELLA CONCESSIONE TOSCANA (21,73) EMILIA ROMAGNA (5,43)
927	CODICE E DENOMINAZIONE DELLA CONCESSIONE RECOLETA	TITOLARI DELLA CONCESSIONE e relative quote di partecipazione (%) GAS PLUS ITALIANA (100) (r.u.)	PROVVEDIMENTI CONCERNENTI LA CONCESSIONE Data 8/9/1999 12/2/2004 20/7/2004 Natura del provvedimento Conferimento Cambio intestazione Cambio intestazione	PERIODO DI VIGENZA - -	SCADENZA 08/09/2019	AREA (Kmq) 44,62	UBICAZIONE DELLA CONCESSIONE BASILICATA (44,62)
928	CODICE E DENOMINAZIONE DELLA CONCESSIONE GORGOLIONE Nota: Presentata istanza di ampliamento dell'area pubblicata sul B.U.I.G. Anno LIV - N. 6.	TITOLARI DELLA CONCESSIONE e relative quote di partecipazione (%) TOTAL E&P ITALIA (50) (r.u.) SHELL ITALIA E&P (25) ESSO ITALIANA (25)	PROVVEDIMENTI CONCERNENTI LA CONCESSIONE Data 19/11/1999 16/3/2000 20/3/2000 29/11/2000 20/4/2001 15/11/2002 5/6/2003 16/7/2003 12/2/2004 31/7/2007 9/2/2010 Natura del provvedimento Unificazione Approvazione nuovo programma di ricerca Cambio intestazione quota Cambio intestazione quota Cambio intestazione quota Trasferimento quota e nomina r.u. Cambio intestazione quota Cambio intestazione quota Cambio intestazione quota Adeguamento programma lavori Trasferimento quota	PERIODO DI VIGENZA - -	SCADENZA 14/07/2013	AREA (Kmq) 290,59	UBICAZIONE DELLA CONCESSIONE BASILICATA (290,59)
930	CODICE E DENOMINAZIONE DELLA CONCESSIONE MIGLIANICO	TITOLARI DELLA CONCESSIONE e relative quote di partecipazione (%) ADRIATICA IDROCARBURI (100) (r.u.)	PROVVEDIMENTI CONCERNENTI LA CONCESSIONE Data 19/4/2002 6/7/2005 9/2/2010 Natura del provvedimento Conferimento Modifica programma lavoro Trasferimento	PERIODO DI VIGENZA 1° periodo -	SCADENZA 19/04/2022	AREA (Kmq) 29,3	UBICAZIONE DELLA CONCESSIONE ABRUZZO (29,3)
931	CODICE E DENOMINAZIONE DELLA CONCESSIONE QUARTO	TITOLARI DELLA CONCESSIONE e relative quote di partecipazione (%) PADANA ENERGIA (66,666666666667) (r.u.) EDISON (33,3333333333333)	PROVVEDIMENTI CONCERNENTI LA CONCESSIONE Data 12/1/2004 12/2/2004 9/2/2010 Natura del provvedimento Conferimento Intestazione quota Trasferimento quota	PERIODO DI VIGENZA 1° periodo -	SCADENZA 12/01/2024	AREA (Kmq) 58,42	UBICAZIONE DELLA CONCESSIONE EMILIA ROMAGNA (58,42)

ELENCO DELLE CONCESSIONI DI COLTIVAZIONE ACCORDATE NELLA TERRAFERMA - Aggiornamento 30/aprile/2011

932	CODICE E DENOMINAZIONE DELLA CONCESSIONE VAL D'AGRI	TITOLARI DELLA CONCESSIONE e relative quote di partecipazione (%) ENI (60,77) (r.u.) SHELL ITALIA E&P (39,23)	PROVVEDIMENTI CONCERNENTI LA CONCESSIONE Data 28/12/2005 18/2/2008 Natura del provvedimento Unificazione Adeguaumento ripartizione quote	PERIODO DI VIGENZA - L - 1 LII - 3	SCADENZA 26/10/2019	AREA (Kmq) 660,15	UBICAZIONE DELLA CONCESSIONE BASILICATA (660,15)
933	CODICE E DENOMINAZIONE DELLA CONCESSIONE CAPPARUCCIA	TITOLARI DELLA CONCESSIONE e relative quote di partecipazione (%) ADRIATICA IDROCARBURI (77,8) (r.u.) EDISON (22,2)	PROVVEDIMENTI CONCERNENTI LA CONCESSIONE Data 7/10/2008 9/2/2010 Natura del provvedimento Conferimento Trasferimento quota	PERIODO DI VIGENZA - LII - 11 LIV - 3	SCADENZA 11/07/2026	AREA (Kmq) 59,55	UBICAZIONE DELLA CONCESSIONE MARCHE (59,55)
934	CODICE E DENOMINAZIONE DELLA CONCESSIONE CASCINA CASTELLO	TITOLARI DELLA CONCESSIONE e relative quote di partecipazione (%) NORTHSUN ITALIA (100) (r.u.)	PROVVEDIMENTI CONCERNENTI LA CONCESSIONE Data 22/10/2008 Natura del provvedimento Conferimento	PERIODO DI VIGENZA - LII - 11	SCADENZA 22/10/2028	AREA (Kmq) 14,49	UBICAZIONE DELLA CONCESSIONE LOMBARDIA (14,49)
935	CODICE E DENOMINAZIONE DELLA CONCESSIONE SILLARO	TITOLARI DELLA CONCESSIONE e relative quote di partecipazione (%) NORTHSUN ITALIA (65) (r.u.) PO VALLEY OPERATIONS PTY (35)	PROVVEDIMENTI CONCERNENTI LA CONCESSIONE Data 29/10/2008 Natura del provvedimento Conferimento	PERIODO DI VIGENZA - LII - 11	SCADENZA 29/10/2028	AREA (Kmq) 7,37	UBICAZIONE DELLA CONCESSIONE EMILIA ROMAGNA (7,37)

Nota: Presentata istanza di ampliamento dell'area pubblicata sul BUIG pubblicata nel B.U.I.G. Anno LV - N. 4.

ELENCO DELLE CONCESSIONI DI COLTIVAZIONE ACCORDATE IN SICILIA - Aggiornamento 30/aprile/2011

CONCESSIONI DI COLTIVAZIONE ACCORDATE IN SICILIA

Legge Regionale 20 marzo 1950 n.30 e successive modificazioni

In Sicilia sono vigenti n. 14 CONCESSIONI DI COLTIVAZIONE per complessivi 596,85 Kmq

Regione	Numero concessioni	Superficie (Kmq)
SICILIA	14	596,85

ELENCO DELLE CONCESSIONI DI COLTIVAZIONE ACCORDATE IN SICILIA - Aggiornamento 30/aprile/2011

320	CODICE E DENOMINAZIONE DELLA CONCESSIONE BRONTE - S. NICOLA	TITOLARI DELLA CONCESSIONE e relative quote di partecipazione (%) ENI MEDITERRANEA IDROCARBURI (100) (r.u.)	PROVVEDIMENTI CONCERNENTI LA CONCESSIONE Data Natura del provvedimento Decorrenza	BUIG	PERIODO DI VIGENZA 1ª proroga 02/03/2013	SCADENZA 14,23	UBICAZIONE DELLA CONCESSIONE SICILIA (14,23)
321	CODICE E DENOMINAZIONE DELLA CONCESSIONE COMISO II	TITOLARI DELLA CONCESSIONE e relative quote di partecipazione (%) EDISON (100) (r.u.)	PROVVEDIMENTI CONCERNENTI LA CONCESSIONE Data Natura del provvedimento Decorrenza	BUIG	PERIODO DI VIGENZA -	SCADENZA 20/05/2011	UBICAZIONE DELLA CONCESSIONE SICILIA (3,7)
322	CODICE E DENOMINAZIONE DELLA CONCESSIONE FIUMETTO	TITOLARI DELLA CONCESSIONE e relative quote di partecipazione (%) ENI MEDITERRANEA IDROCARBURI (100) (r.u.)	PROVVEDIMENTI CONCERNENTI LA CONCESSIONE Data Natura del provvedimento Decorrenza	BUIG	PERIODO DI VIGENZA 1º periodo 24/08/2011	SCADENZA 20,94	UBICAZIONE DELLA CONCESSIONE SICILIA (20,94)
323	CODICE E DENOMINAZIONE DELLA CONCESSIONE GAGLIANO	TITOLARI DELLA CONCESSIONE e relative quote di partecipazione (%) ENI MEDITERRANEA IDROCARBURI (100) (r.u.)	PROVVEDIMENTI CONCERNENTI LA CONCESSIONE Data Natura del provvedimento Decorrenza	BUIG	PERIODO DI VIGENZA 1ª proroga 01/09/2012	SCADENZA 116,23	UBICAZIONE DELLA CONCESSIONE SICILIA (116,23)
324	CODICE E DENOMINAZIONE DELLA CONCESSIONE GELA	TITOLARI DELLA CONCESSIONE e relative quote di partecipazione (%) ENI MEDITERRANEA IDROCARBURI (100) (r.u.)	PROVVEDIMENTI CONCERNENTI LA CONCESSIONE Data Natura del provvedimento Decorrenza	BUIG	PERIODO DI VIGENZA 1ª proroga 09/08/2018	SCADENZA 92,22	UBICAZIONE DELLA CONCESSIONE SICILIA (92,22)
325	CODICE E DENOMINAZIONE DELLA CONCESSIONE GIAURONE	TITOLARI DELLA CONCESSIONE e relative quote di partecipazione (%) ENI MEDITERRANEA IDROCARBURI (100) (r.u.)	PROVVEDIMENTI CONCERNENTI LA CONCESSIONE Data Natura del provvedimento Decorrenza	BUIG	PERIODO DI VIGENZA 1ª proroga 29/09/2014	SCADENZA 13	UBICAZIONE DELLA CONCESSIONE SICILIA (13)
326	CODICE E DENOMINAZIONE DELLA CONCESSIONE IRMINIO	TITOLARI DELLA CONCESSIONE e relative quote di partecipazione (%) IRMINIO (100) (r.u.)	PROVVEDIMENTI CONCERNENTI LA CONCESSIONE Data Natura del provvedimento Decorrenza	BUIG	PERIODO DI VIGENZA 1º periodo 25/01/2012	SCADENZA 39,76	UBICAZIONE DELLA CONCESSIONE SICILIA (39,76)
327	CODICE E DENOMINAZIONE DELLA CONCESSIONE LIPPONE - MAZARA DEL VALLO	TITOLARI DELLA CONCESSIONE e relative quote di partecipazione (%) ENI MEDITERRANEA IDROCARBURI (100) (r.u.)	PROVVEDIMENTI CONCERNENTI LA CONCESSIONE Data Natura del provvedimento Decorrenza	BUIG	PERIODO DI VIGENZA 1ª proroga 13/10/2007	SCADENZA 16,57	UBICAZIONE DELLA CONCESSIONE SICILIA (16,57)

Nota: Proroga in istruttoria

ELENCO DELLE CONCESSIONI DI COLTIVAZIONE ACCORDATE IN SICILIA - Aggiornamento 30/aprile/2011

328	CODICE E DENOMINAZIONE DELLA CONCESSIONE	TITOLARI DELLA CONCESSIONE e relative quote di partecipazione (%)	PROVVEDIMENTI CONCERNENTI LA CONCESSIONE		PERIODO DI VIGENZA	SCADENZA	AREA (kmq)	UBICAZIONE DELLA CONCESSIONE
	RAGUSA	ENI MEDITERRANEA IDROCARBURI (100) (r.u.)	Data	Natura del provvedimento	1 ^a proroga	30/11/2014	77,56	SICILIA (77,56)
				Decorrenza				
329	CODICE E DENOMINAZIONE DELLA CONCESSIONE	TITOLARI DELLA CONCESSIONE e relative quote di partecipazione (%)	PROVVEDIMENTI CONCERNENTI LA CONCESSIONE		PERIODO DI VIGENZA	SCADENZA	AREA (kmq)	UBICAZIONE DELLA CONCESSIONE
	ROCCA CAVALLO	ENI MEDITERRANEA IDROCARBURI (100) (r.u.)	Data	Natura del provvedimento	1° periodo	08/06/2011	37,31	SICILIA (37,31)
				Decorrenza				
330	CODICE E DENOMINAZIONE DELLA CONCESSIONE	TITOLARI DELLA CONCESSIONE e relative quote di partecipazione (%)	PROVVEDIMENTI CONCERNENTI LA CONCESSIONE		PERIODO DI VIGENZA	SCADENZA	AREA (kmq)	UBICAZIONE DELLA CONCESSIONE
	NOTO	ENI MEDITERRANEA IDROCARBURI (100) (r.u.)	Data	Natura del provvedimento	1° periodo	08/01/2019	21,4	SICILIA (21,4)
				Decorrenza				
331	CODICE E DENOMINAZIONE DELLA CONCESSIONE	TITOLARI DELLA CONCESSIONE e relative quote di partecipazione (%)	PROVVEDIMENTI CONCERNENTI LA CONCESSIONE		PERIODO DI VIGENZA	SCADENZA	AREA (kmq)	UBICAZIONE DELLA CONCESSIONE
	CASE SCHILLACI	ENI MEDITERRANEA IDROCARBURI (100) (r.u.)	Data	Natura del provvedimento	1° periodo	01/07/2024	52,5	SICILIA (52,5)
				Decorrenza				
332	CODICE E DENOMINAZIONE DELLA CONCESSIONE	TITOLARI DELLA CONCESSIONE e relative quote di partecipazione (%)	PROVVEDIMENTI CONCERNENTI LA CONCESSIONE		PERIODO DI VIGENZA	SCADENZA	AREA (kmq)	UBICAZIONE DELLA CONCESSIONE
	SAMPERI	ENI MEDITERRANEA IDROCARBURI (100) (r.u.)	Data	Natura del provvedimento	1° periodo	30/09/2024	69,2	SICILIA (69,2)
				Decorrenza				
333	CODICE E DENOMINAZIONE DELLA CONCESSIONE	TITOLARI DELLA CONCESSIONE e relative quote di partecipazione (%)	PROVVEDIMENTI CONCERNENTI LA CONCESSIONE		PERIODO DI VIGENZA	SCADENZA	AREA (kmq)	UBICAZIONE DELLA CONCESSIONE
	S. ANNA	ENI MEDITERRANEA IDROCARBURI (45) (r.u.) IRMINIO (30) EDISON (25)	Data	Natura del provvedimento	1° periodo	29/04/2029	22,23	SICILIA (22,23)
				Decorrenza				

ELENCO DELLE CONCESSIONI DI COLTIVAZIONE ACCORDATE NEL SOTTOFONDO MARINO - Aggiornamento 30/aprile/2011

CONCESSIONI DI COLTIVAZIONE ACCORDATE NEL SOTTOFONDO MARINO

Leggi 21 luglio 1967, n. 613 e successive modificazioni, 9 gennaio 1991, n. 9 e Decreto Legislativo 25 novembre 1996, n. 625

Nel sottofondo marino sono vigenti n. 66 CONCESSIONI DI COLTIVAZIONE per complessivi 8955,07 Km²

Zona marina	Numero concessioni	Superficie (Km ²)
EMILIA ROMAGNA	0	15,00
ZONA A	38	4.143,35
ZONA B	19	3.365,13
ZONA C	3	659,51
ZONA D	3	153,40
ZONA F	3	618,68

Nota:

Nel caso di titoli afferenti a due o più zone finitime, a ciascuna di tali zone viene attribuita la parte di area del titolo minerario ad essa afferente e l'unità mineraria viene attribuita alla zona cui compete la parte maggiore dell'area del titolo medesimo

ELENCO DELLE CONCESSIONI DI COLTIVAZIONE ACCORDATE NEL SOTTOFONDO MARINO - Aggiornamento 30/aprile/2011

952	CODICE E DENOMINAZIONE DELLA CONCESSIONE	TITOLARI DELLA CONCESSIONE e relative quote di partecipazione (%)	PROVVEDIMENTI CONCERNENTI LA CONCESSIONE		PERIODO DI VIGENZA	SCADENZA	AREA (Kmq)	UBICAZIONE DELLA CONCESSIONE
			Data	Natura del provvedimento				
	CERVIA MARE	ENI (100) (r.u.)	24/2/1967	Natura del provvedimento	-	12/09/2011	30	ZONA A
			12/3/1968	Conferimento	XI - 5			(30)
			31/7/1986	Conferma	XII - 7			
			24/3/1992	Approvazione piano sviluppo	XXXI - 3			
			26/8/1996	Approvazione nuovo piano sviluppo	XXXVI - 5			
			13/2/1998	Proroga	XL - 9			
			20/2/2001	Cambio intestazione	XLII - 3			
			23/8/2006	Modifica programma sviluppo	XLV - 3			
				Proroga	L - 9			
953	CODICE E DENOMINAZIONE DELLA CONCESSIONE	TITOLARI DELLA CONCESSIONE e relative quote di partecipazione (%)	PROVVEDIMENTI CONCERNENTI LA CONCESSIONE		PERIODO DI VIGENZA	SCADENZA	AREA (Kmq)	UBICAZIONE DELLA CONCESSIONE
	FASCIA CERVIA MARE	ENI (100) (r.u.)	Data	Natura del provvedimento				
			1/8/1967	Conferimento	XI - 9		27,0196	ZONA A
			12/3/1968	Conferma	XII - 9			(27,02)
			31/7/1986	Approvazione piano sviluppo	XXXI - 3			
			24/3/1992	Approvazione nuovo piano sviluppo	XXXVI - 5			
			21/11/1997	Proroga	XLII - 12			
			13/2/1998	Cambio intestazione	XLII - 3			
			20/2/2001	Modifica programma sviluppo	XLV - 3			
			10/6/2008	Proroga	LII - 7			
954	CODICE E DENOMINAZIONE DELLA CONCESSIONE	TITOLARI DELLA CONCESSIONE e relative quote di partecipazione (%)	PROVVEDIMENTI CONCERNENTI LA CONCESSIONE		PERIODO DI VIGENZA	SCADENZA	AREA (Kmq)	UBICAZIONE DELLA CONCESSIONE
	B.C 1.LF	EDISON (95) (r.u.) GAS PLUS ITALIANA (5)	Data	Natura del provvedimento				
			27/8/1970	Conferimento	XV - 2		93,19	ZONA B
			2/9/1974	Ampliamento	XIX - 1			(93,19)
			19/4/1979	Cambio intestazione quota	XXIII - 8			
			4/8/1993	Cambio intestazione quota	23/4/1992			
			9/5/1996	Cambio intestazione quota	1/1/1996			
			9/5/1996	Cambio intestazione quota	1/3/1996			
			23/11/1998	Cambio intestazione quota	29/6/1998			
			15/9/1999	Cambio intestazione quota	1/7/1999			
			31/5/2001	Proroga	27/8/2000			
			12/2/2004	Cambio intestazione quota	1/12/2003			
			12/2/2004	Cambio intestazione quota	XLVIII - 3			
			20/7/2004	Cambio intestazione quota	1/1/2004			
			16/4/2010	Proroga	18/5/2004			
					27/8/2010			

ELENCO DELLE CONCESSIONI DI COLTIVAZIONE ACCORDATE NEL SOTTOFONDO MARINO - Aggiornamento 30/aprile/2011

955 CODICE E DENOMINAZIONE DELLA CONCESSIONE	TITOLARI DELLA CONCESSIONE e relative quote di partecipazione (%)		PROVVEDIMENTI CONCERNENTI LA CONCESSIONE		PERIODO DI VIGENZA	SCADENZA	AREA (Kmq)	UBICAZIONE DELLA CONCESSIONE
	ENI (100) (r.u.)	EDISON (95) (r.u.)	Data	Natura del provvedimento				
C.C 1.AG	ENI MEDITERRANEA IDROCARBURI (100) (r.u.)	EDISON (95) (r.u.)	6/10/1970	Rinnovo	18/8/1977	18/08/2012	79,91	ZONA C (79,91)
			2/9/1996	Modifica programma lavoro	2/9/1996			
			28/4/1997	Proroga	18/8/1997			
			22/7/1997	Approvazione nuovo piano sviluppo	22/7/1997			
			13/2/1998	Cambio intestazione	1/1/1998			
			3/10/2005	Trasferimento	13/1/2005			
			10/6/2008	Proroga	18/8/2007			
956 CODICE E DENOMINAZIONE DELLA CONCESSIONE	TITOLARI DELLA CONCESSIONE e relative quote di partecipazione (%)		PROVVEDIMENTI CONCERNENTI LA CONCESSIONE		PERIODO DI VIGENZA	SCADENZA	AREA (Kmq)	UBICAZIONE DELLA CONCESSIONE
	ENI (100) (r.u.)	EDISON (95) (r.u.)	Data	Natura del provvedimento				
A.C 1.AG	ENI (100) (r.u.)	EDISON (95) (r.u.)	2/12/1970	Conferimento	13/9/1970	13/09/2010	152,94	ZONA A (152,94)
			6/8/1993	Approvazione nuovo piano sviluppo	6/8/1993			
			20/9/1996	Modifica programma sviluppo	20/9/1996			
			13/2/1998	Cambio intestazione	1/1/1998			
			23/5/2001	Proroga	13/9/2000			
			7/6/2001	Modifica programma sviluppo	7/6/2001			
957 CODICE E DENOMINAZIONE DELLA CONCESSIONE	TITOLARI DELLA CONCESSIONE e relative quote di partecipazione (%)		PROVVEDIMENTI CONCERNENTI LA CONCESSIONE		PERIODO DI VIGENZA	SCADENZA	AREA (Kmq)	UBICAZIONE DELLA CONCESSIONE
	ENI (95) (r.u.)	GAS PLUS ITALIANA (5)	Data	Natura del provvedimento				
B.C 2.LF	ENI (95) (r.u.)	GAS PLUS ITALIANA (5)	2/12/1970	Conferimento	2/12/1970	02/12/2015	38,07	ZONA B (38,07)
			24/4/1979	Cambio intestazione quota	27/11/1978			
			4/8/1993	Cambio intestazione quota	23/4/1992			
			9/5/1996	Cambio intestazione quota	1/1/1996			
			9/5/1996	Cambio intestazione quota	1/3/1996			
			23/11/1998	Cambio intestazione quota	29/6/1998			
			15/9/1999	Cambio intestazione quota	1/7/1999			
			31/5/2001	Proroga	2/12/2000			
			12/2/2004	Cambio intestazione quota	1/12/2003			
			12/2/2004	Cambio intestazione quota	1/1/2004			
			20/7/2004	Cambio intestazione quota	18/5/2004			
			16/4/2010	Proroga	2/12/2010			
958 CODICE E DENOMINAZIONE DELLA CONCESSIONE	TITOLARI DELLA CONCESSIONE e relative quote di partecipazione (%)		PROVVEDIMENTI CONCERNENTI LA CONCESSIONE		PERIODO DI VIGENZA	SCADENZA	AREA (Kmq)	UBICAZIONE DELLA CONCESSIONE
	ENI (100) (r.u.)	EDISON (95) (r.u.)	Data	Natura del provvedimento				
A.C 2.AS	ENI (100) (r.u.)	EDISON (95) (r.u.)	3/12/1970	Conferimento	3/12/1970	03/12/2010	54,56	ZONA A (54,56)
			10/3/1971	Trasferimento quota	10/3/1971			
			13/2/1998	Cambio intestazione	1/1/1998			
			13/6/2001	Proroga	3/12/2000			

ELENCO DELLE CONCESSIONI DI COLTIVAZIONE ACCORDATE NEL SOTTOFONDO MARINO - Aggiornamento 30/aprile/2011

959 CODICE E DENOMINAZIONE DELLA CONCESSIONE	TITOLARI DELLA CONCESSIONE e relative quote di partecipazione (%) ENI (100) (r.u.)	PROVVEDIMENTI CONCERNENTI LA CONCESSIONE		PERIODO DI VIGENZA	SCADENZA	AREA (Kmq)	UBICAZIONE DELLA CONCESSIONE					
		Data	Natura del provvedimento									
A.C 3.AS Nota: Presentata istanza di proroga pubblicata nel B.U.I.G. Anno LV - N. 3.		3/12/1970	Conferimento	3/12/1970	-	23,476	ZONA A (23,48)					
		10/3/1971	Trasferimento quota	10/3/1971								
		6/8/1993	Approvazione nuovo piano sviluppo	6/8/1993								
		20/9/1996	Modifica programma sviluppo	20/9/1996								
		13/2/1998	Cambio intestazione	1/1/1998								
		13/6/2001	Proroga	3/12/2000								
								XLV - 7				
960 CODICE E DENOMINAZIONE DELLA CONCESSIONE	TITOLARI DELLA CONCESSIONE e relative quote di partecipazione (%) ENI (100) (r.u.)	15/3/1973	Conferimento	15/3/1973	-	23,87	ZONA A (23,87)					
		7/7/1973	Trasferimento quota	7/7/1973								
		31/7/1986	Approvazione piano sviluppo	31/7/1986								
		24/3/1992	Approvazione nuovo piano sviluppo	24/3/1992								
		13/2/1998	Cambio intestazione	1/1/1998								
		20/2/2001	Modifica programma sviluppo	20/2/2001								
		27/11/2003	Proroga	15/3/2003								
			XLVIII - 1									
961 CODICE E DENOMINAZIONE DELLA CONCESSIONE	TITOLARI DELLA CONCESSIONE e relative quote di partecipazione (%) ADRIATICA IDROCARBURI (100) (r.u.)	7/7/1973	Conferimento	7/7/1973	-	221,69	ZONA B (221,69)					
		30/10/1974	Trasferimento quota	30/10/1974								
		7/2/1976	Trasferimento quota	7/2/1976								
		14/12/1981	Ampliamento	27/5/1980								
		31/7/1986	Modifica programma lavoro	31/7/1986								
		13/2/1998	Cambio intestazione	1/1/1998								
		4/12/1998	Approvazione programma sviluppo ed esplorazione	4/12/1998								
		23/10/2000	Approvazione programma sviluppo e perforazione	23/10/2000								
		12/5/2003	Proroga	7/7/2003								
		9/2/2010	Trasferimento	1/1/2010								
								XLIV - 6				
								LIV - 3				
		962 CODICE E DENOMINAZIONE DELLA CONCESSIONE	TITOLARI DELLA CONCESSIONE e relative quote di partecipazione (%) ADRIATICA IDROCARBURI (100) (r.u.)	7/7/1973				Conferimento	7/7/1973	-	147,17	ZONA B (147,17)
				30/10/1974				Trasferimento quota	30/10/1974			
				7/2/1976				Trasferimento quota	7/2/1976			
13/2/1998	Cambio intestazione			1/1/1998								
7/4/2003	Proroga			7/7/2003								
9/2/2010	Trasferimento			1/1/2010								
					LIV - 3							

ELENCO DELLE CONCESSIONI DI COLTIVAZIONE ACCORDATE NEL SOTTOFONDO MARINO - Aggiornamento 30/aprile/2011

963	CODICE E DENOMINAZIONE DELLA CONCESSIONE	TITOLARI DELLA CONCESSIONE e relative quote di partecipazione (%)	PROVVEDIMENTI CONCERNENTI LA CONCESSIONE	PERIODO DI VIGENZA	SCADENZA	AREA (kmq)	UBICAZIONE DELLA CONCESSIONE
		IONICA GAS (100) (r.u.)	Data 7/7/1973 7/7/1994 13/2/1998 11/2/2003 9/2/2010 Natura del provvedimento Conferimento Aggiornamento programma lavoro Cambio intestazione Proroga Trasferimento	Decorrenza 7/7/1973 5/7/1994 1/1/1998 7/7/2003 1/1/2010 XVIII - 2 XXVIII - 8 XLII - 3 XLVII - 3 LIV - 3	07/07/2013	68,42	ZONA D (68,42)
964	CODICE E DENOMINAZIONE DELLA CONCESSIONE	TITOLARI DELLA CONCESSIONE e relative quote di partecipazione (%)	PROVVEDIMENTI CONCERNENTI LA CONCESSIONE	PERIODO DI VIGENZA	SCADENZA	AREA (kmq)	UBICAZIONE DELLA CONCESSIONE
		ENI (100) (r.u.)	Data 3/3/1974 23/7/1975 9/4/1976 30/6/1980 4/3/1996 13/2/1998 3/12/2004 Natura del provvedimento Conferimento Trasferimento quota Trasferimento quota Trasferimento quota Modifica programma lavoro Cambio intestazione Proroga	Decorrenza 3/3/1974 23/7/1975 9/4/1976 30/6/1980 4/3/1996 1/1/1998 3/3/2004 XVIII - 6 XX - 1 XX - 6 XXIV - 7 XL - 4 XLII - 3 XLIX - 1	03/03/2014	19,16	ZONA A (19,16)
965	CODICE E DENOMINAZIONE DELLA CONCESSIONE	TITOLARI DELLA CONCESSIONE e relative quote di partecipazione (%)	PROVVEDIMENTI CONCERNENTI LA CONCESSIONE	PERIODO DI VIGENZA	SCADENZA	AREA (kmq)	UBICAZIONE DELLA CONCESSIONE
		ENI (100) (r.u.)	Data 12/11/1974 7/2/1976 26/6/1981 20/11/1985 13/2/1998 25/1/1999 10/5/2004 Natura del provvedimento Conferimento Trasferimento quota Ampliamento Modifica programma lavoro Cambio intestazione Modifica programma sviluppo Proroga	Decorrenza 12/11/1974 7/2/1976 23/10/1979 20/11/1985 1/1/1998 25/1/1999 12/11/2004 XIX - 4 XX - 5 XXVI - 4 XXX - 4 XLII - 3 XLIII - 2 XLVIII - 6	12/11/2014	210,16	ZONA A (210,16)
966	CODICE E DENOMINAZIONE DELLA CONCESSIONE	TITOLARI DELLA CONCESSIONE e relative quote di partecipazione (%)	PROVVEDIMENTI CONCERNENTI LA CONCESSIONE	PERIODO DI VIGENZA	SCADENZA	AREA (kmq)	UBICAZIONE DELLA CONCESSIONE
		ADRIATICA IDROCARBURI (100) (r.u.)	Data 12/11/1974 7/2/1976 5/10/1996 13/2/1998 3/12/2004 9/2/2010 Natura del provvedimento Conferimento Trasferimento quota Modifica programma lavoro Cambio intestazione Proroga Trasferimento	Decorrenza 12/11/1974 7/2/1976 5/10/1996 1/1/1998 12/11/2004 1/1/2010 XIX - 4 XX - 5 XL - 11 XLII - 3 XLIX - 1 LIV - 3	12/11/2014	98,35	ZONA B (98,35)
967	CODICE E DENOMINAZIONE DELLA CONCESSIONE	TITOLARI DELLA CONCESSIONE e relative quote di partecipazione (%)	PROVVEDIMENTI CONCERNENTI LA CONCESSIONE	PERIODO DI VIGENZA	SCADENZA	AREA (kmq)	UBICAZIONE DELLA CONCESSIONE
		ENI (100) (r.u.)	Data 12/11/1974 7/2/1976 13/2/1998 3/12/2004 Natura del provvedimento Conferimento Trasferimento quota Cambio intestazione Proroga	Decorrenza 12/11/1974 7/2/1976 1/1/1998 12/11/2004 XIX - 5 XX - 5 XLII - 3 XLIX - 1 LIV - 1	12/11/2014	33,37	ZONA A (33,37)

ELENCO DELLE CONCESSIONI DI COLTIVAZIONE ACCORDATE NEL SOTTOFONDO MARINO - Aggiornamento 30/aprile/2011

968	CODICE E DENOMINAZIONE DELLA CONCESSIONE	TITOLARI DELLA CONCESSIONE e relative quote di partecipazione (%)	PROVVEDIMENTI CONCERNENTI LA CONCESSIONE		PERIODO DI VIGENZA	SCADENZA	AREA (Km ^q)	UBICAZIONE DELLA CONCESSIONE
			Data	Natura del provvedimento				
B.C 7.LF Nota: Presentata istanza di unificazione con la concessione «FIUME TENNA» pubblicata nel B.U.I.G. Anno XX - N. 6.		EDISON (95) (r.u.) GAS PLUS ITALIANA (5)	20/5/1975	Natura del provvedimento	Decorrenza	-	201	ZONA B (201)
				Conferimento	29/5/1974			
			19/4/1979	Cambio intestazione quota	27/11/1978			
			7/4/1989	Trasferimento quota	7/4/1989			
			4/8/1993	Cambio intestazione quota	23/4/1992			
			4/3/1994	Trasferimento quota	2/10/1989			
			4/3/1994	Sospensione attività di sviluppo	23/3/1993			
			18/3/1996	Proroga sospensione attività di sviluppo	23/3/1995			
			9/5/1996	Cambio intestazione quota	1/1/1996			
			9/5/1996	Cambio intestazione quota	1/3/1996			
			30/4/1997	Modifica programma sviluppo	30/4/1997			
			23/11/1998	Cambio intestazione quota	29/6/1998			
			15/9/1999	Cambio intestazione quota	1/7/1999			
12/2/2004	Cambio intestazione quota	1/12/2003						
12/2/2004	Cambio intestazione quota	1/1/2004						
27/5/2004	Proroga	29/5/2004						
20/7/2004	Cambio intestazione quota	18/5/2004						
970	CODICE E DENOMINAZIONE DELLA CONCESSIONE	TITOLARI DELLA CONCESSIONE e relative quote di partecipazione (%)	PROVVEDIMENTI CONCERNENTI LA CONCESSIONE		-	51,27	ZONA A (51,27)	
			Data	Natura del provvedimento				Decorrenza
			5/11/1975	Conferimento				5/11/1975
			10/6/1976	Rettifica				10/6/1976
			24/11/1978	Trasferimento quota				24/11/1978
			16/12/1980	Estensione titolarità				16/12/1980
			26/4/1983	Cambio intestazione quota				26/4/1983
			25/10/1985	Cambio intestazione quota				1/1/1985
			31/7/1986	Cambio intestazione quota				24/12/1985
			19/1/1987	Modifica programma lavoro				19/1/1987
			20/7/1987	Trasferimento quota				1/12/1986
			8/11/1988	Cambio intestazione quota				26/11/1987
			8/8/1991	Trasferimento quota				1/7/1989
12/5/1992	Cambio intestazione quota	19/6/1991						
2/9/1993	Trasferimento quota	1/8/1992						
2/9/1993	Cambio intestazione quota	4/11/1992						
9/5/1996	Cambio intestazione quota	1/3/1996						
6/3/1997	Trasferimento quota	11/7/1996						
6/3/1997	Ridominazione	6/3/1997						
13/2/1998	Cambio intestazione quota	1/1/1998						
25/3/1998	Modifica programma sviluppo	25/3/1998						
20/3/2000	Cambio intestazione quota	1/1/2000						
20/4/2001	Cambio intestazione quota	1/10/2000						
18/9/2001	Trasferimento quota	29/6/2001						
12/2/2004	Intestazione quota	1/12/2003						
28/11/2005	Proroga	5/11/2005						
28/11/2005	Approvazione nuovo programma lavoro	28/11/2005						

ELENCO DELLE CONCESSIONI DI COLTIVAZIONE ACCORDATE NEL SOTTOFONDO MARINO - Aggiornamento 30/aprile/2011

971	CODICE E DENOMINAZIONE DELLA CONCESSIONE	TITOLARI DELLA CONCESSIONE e relative quote di partecipazione (%)	PROVVEDIMENTI CONCERNENTI LA CONCESSIONE		PERIODO DI VIGENZA	SCADENZA	AREA (Kmq)	UBICAZIONE DELLA CONCESSIONE						
			Data	Natura del provvedimento										
B.C 8.LF		EDISON (61,7175) (r.u.) ENI (38,2825)	9/3/1978	Conferimento	9/3/1978	09/03/2018	369,62	ZONA B (369,62)						
			20/11/1978	Trasferimento quota	20/11/1978									
			16/7/1979	Cambio intestazione quota	27/11/1978									
			13/9/1982	Trasferimento quota	3/9/1982									
			4/4/1984	Modifica programma lavoro	4/4/1984									
			8/5/1984	Trasferimento quota	8/5/1984									
			20/11/1985	Approvazione programma definitivo	20/11/1985									
			15/4/1987	Trasferimento quota	15/4/1987									
			3/7/1989	Modifica programma lavoro	3/7/1989									
			29/6/1990	Approvazione nuovo programma lavoro	29/6/1990									
			9/9/1991	Approvazione nuovo programma di sviluppo e ricerca	9/9/1991									
			4/8/1993	Cambio intestazione quota	23/4/1992									
			13/2/1998	Cambio intestazione quota	1/1/1998									
			23/11/1998	Cambio intestazione quota	29/6/1998									
			15/9/1999	Cambio intestazione quota	1/7/1999									
12/2/2004	Intestazione quota	1/12/2003												
29/2/2008	Approvazione programma lavoro	29/2/2008												
			Proroga	LII - 3										
				LII - 3										
972	CODICE E DENOMINAZIONE DELLA CONCESSIONE	TITOLARI DELLA CONCESSIONE e relative quote di partecipazione (%)	PROVVEDIMENTI CONCERNENTI LA CONCESSIONE		PERIODO DI VIGENZA	SCADENZA	AREA (Kmq)	UBICAZIONE DELLA CONCESSIONE						
			Data	Natura del provvedimento										
			D.C 2.AG	IONICA GAS (100) (r.u.)					24/7/1978	Conferimento	24/7/1978	24/07/2018	44,35	ZONA D (44,35)
									15/7/1997	Integrazione programma lavoro	15/7/1997			
									13/2/1998	Cambio intestazione	1/1/1998			
									10/6/2008	Proroga	24/7/2008			
									9/2/2010	Trasferimento	1/1/2010			
973	CODICE E DENOMINAZIONE DELLA CONCESSIONE	TITOLARI DELLA CONCESSIONE e relative quote di partecipazione (%)	PROVVEDIMENTI CONCERNENTI LA CONCESSIONE		PERIODO DI VIGENZA	SCADENZA	AREA (Kmq)	UBICAZIONE DELLA CONCESSIONE						
			Data	Natura del provvedimento										
			B.C 9.AS	ADRIATICA IDROCARBURI (66,666667) (r.u.) EDISON (33,333333)					20/11/1978	Conferimento	20/11/1978	20/11/2018	262,86	ZONA B (262,86)
									6/10/1992	Trasferimento quota	18/3/1992			
									2/9/1993	Cambio intestazione quota	4/11/1992			
									13/2/1998	Cambio intestazione quota	1/1/1998			
									12/2/2004	Intestazione quota	1/12/2003			
									10/6/2008	Proroga	20/11/2008			
									9/2/2010	Trasferimento quota	1/1/2010			

ELENCO DELLE CONCESSIONI DI COLTIVAZIONE ACCORDATE NEL SOTTOFONDO MARINO - Aggiornamento 30/aprile/2011

CODICE E DENOMINAZIONE DELLA CONCESSIONE	TITOLARI DELLA CONCESSIONE e relative quote di partecipazione (%)	PROVVEDIMENTI CONCERNENTI LA CONCESSIONE		PERIODO DI VIGENZA	SCADENZA	AREA (Km ²)	UBICAZIONE DELLA CONCESSIONE
		Data	Natura del provvedimento				
975 C.C 3.AG	ENI MEDITERRANEA IDROCARBURI (100) (r.u.)	13/6/1980	Natura del provvedimento Conferimento	Decorrenza 13/6/1980	13/06/2020	394,8	ZONA C (394,8)
		14/3/1989	Modifica programma lavoro	14/3/1989			
		8/5/1996	Modifica programma lavoro	8/5/1996			
		22/7/1997	Approvazione nuovo programma di esplorazione	22/7/1997			
		13/2/1998	Cambio intestazione	1/1/1998			
		12/7/2005	Trasferimento	13/1/2005			
		20/10/2005	Modifica programma lavoro	20/10/2005			
		1/3/2010	Proroga	13/6/2010			
976							
CODICE E DENOMINAZIONE DELLA CONCESSIONE	TITOLARI DELLA CONCESSIONE e relative quote di partecipazione (%)	PROVVEDIMENTI CONCERNENTI LA CONCESSIONE		PERIODO DI VIGENZA	SCADENZA	AREA (Km²)	UBICAZIONE DELLA CONCESSIONE
D.C 3.AG	ENI (100) (r.u.)	16/12/1980	Natura del provvedimento Conferimento	Decorrenza 16/12/1980	16/12/2010	47,84	ZONA F (24,11)
		5/6/1995	Sospensione attività di sviluppo e produzione	5/6/1995			ZONA D (23,73)
	Nota: Presentata istanza di rinuncia pubblicata nel B.U.I.G. Anno XLVIII - N. 11.	23/6/1997	Proroga sosp. attività di sviluppo e produzione	31/12/1996			
		13/2/1998	Cambio intestazione	1/1/1998			
977							
CODICE E DENOMINAZIONE DELLA CONCESSIONE	TITOLARI DELLA CONCESSIONE e relative quote di partecipazione (%)	PROVVEDIMENTI CONCERNENTI LA CONCESSIONE		PERIODO DI VIGENZA	SCADENZA	AREA (Km²)	UBICAZIONE DELLA CONCESSIONE
B.C 10.AS	ADRIATICA IDROCARBURI (51) (r.u.) EDISON (49)	16/12/1980	Natura del provvedimento Conferimento	Decorrenza 27/5/1980	27/05/2020	216,85	ZONA B (216,85)
		7/7/1989	Approvazione integrazione programma	7/7/1989			
		6/10/1992	Trasferimento quota	18/3/1992			
		2/9/1993	Cambio intestazione quota	4/11/1992			
		13/2/1998	Cambio intestazione quota	1/1/1998			
		12/2/2004	Intestazione quota	1/12/2003			
		7/1/2010	Proroga	27/5/2010			
		9/2/2010	Trasferimento quota	1/1/2010			
978							
CODICE E DENOMINAZIONE DELLA CONCESSIONE	TITOLARI DELLA CONCESSIONE e relative quote di partecipazione (%)	PROVVEDIMENTI CONCERNENTI LA CONCESSIONE		PERIODO DI VIGENZA	SCADENZA	AREA (Km²)	UBICAZIONE DELLA CONCESSIONE
A.C 9.AG	ENI (100) (r.u.)	26/6/1981	Natura del provvedimento Conferimento	Decorrenza 23/10/1979	23/10/2009	138,59	ZONA A (138,59)
	Nota: Presentata istanza di proroga pubblicata nel B.U.I.G. Anno LI - N. 11.	13/2/1998	Cambio intestazione	1/1/1998			

ELENCO DELLE CONCESSIONI DI COLTIVAZIONE ACCORDATE NEL SOTTOFONDO MARINO - Aggiornamento 30/aprile/2011

979	CODICE E DENOMINAZIONE DELLA CONCESSIONE	TITOLARI DELLA CONCESSIONE e relative quote di partecipazione (%)	PROVVEDIMENTI CONCERNENTI LA CONCESSIONE		PERIODO DI VIGENZA	SCADENZA	AREA (Kmq)	UBICAZIONE DELLA CONCESSIONE
			Data	Natura del provvedimento				
	B.C 11.AS	ENI (51.) (r.u.) EDISON (49)	26/6/1981	Natura del provvedimento	-	26/06/2011	177,59	ZONA B (177,59)
	Nota: Presentata istanza di proroga pubblicata nel B.U.I.G. Anno LIV - N. 8.		6/10/1992	Conferimento	XXVI - 1			
			2/9/1993	Trasferimento quota	XXXVII - 10			
			13/2/1998	Cambio intestazione quota	XXXVII - 10			
			12/2/2004	Cambio intestazione quota	XLII - 3			
				Intestazione quota	XLVIII - 3			
	980							
	980	TITOLARI DELLA CONCESSIONE e relative quote di partecipazione (%)	PROVVEDIMENTI CONCERNENTI LA CONCESSIONE		PERIODO DI VIGENZA	SCADENZA	AREA (Kmq)	UBICAZIONE DELLA CONCESSIONE
	A.C 10.AG	ENI (100) (r.u.)	26/6/1981	Natura del provvedimento	-	23/10/2019	76,95	ZONA A (76,95)
			25/10/1985	Conferimento	XXVI - 6			
			13/2/1998	Modifica programma lavoro	XXX - 4			
			29/7/2009	Cambio intestazione	XLII - 3			
				Proroga	LIII - 8			
	981							
	981	TITOLARI DELLA CONCESSIONE e relative quote di partecipazione (%)	PROVVEDIMENTI CONCERNENTI LA CONCESSIONE		PERIODO DI VIGENZA	SCADENZA	AREA (Kmq)	UBICAZIONE DELLA CONCESSIONE
	A.C 11.AG	ENI (90) (r.u.) LIGESTRA (10)	26/6/1981	Natura del provvedimento	-	23/10/2019	154,69	ZONA A (154,69)
			27/12/1983	Conferimento	XXVI - 6			
			25/10/1985	Estensione titolarità	XXVIII - 3			
			4/7/1989	Modifica programma lavoro	XXX - 4			
			13/2/1998	Trasferimento quota	XXXII - 11			
			4/7/2001	Cambio intestazione quota	XLII - 3			
			7/11/2008	Cambio intestazione quota	XLV - 8			
			6/7/2009	Cambio intestazione quota	LII - 12			
				Proroga	LIII - 8			
	983							
	983	TITOLARI DELLA CONCESSIONE e relative quote di partecipazione (%)	PROVVEDIMENTI CONCERNENTI LA CONCESSIONE		PERIODO DI VIGENZA	SCADENZA	AREA (Kmq)	UBICAZIONE DELLA CONCESSIONE
	D.C 4.AG	IONICA GAS (100) (r.u.)	13/9/1982	Natura del provvedimento	-	31/03/2011	16,9	ZONA D (16,9)
			5/7/1994	Conferimento	XXVI - 10			
			13/2/1998	Aggiornamento programma lavoro	XXXVIII - 8			
			9/2/2010	Cambio intestazione	XLII - 3			
				Trasferimento	LIV - 3			
	Nota: Presentata istanza di proroga pubblicata nel B.U.I.G. Anno LIV - N. 5.							
	984							
	984	TITOLARI DELLA CONCESSIONE e relative quote di partecipazione (%)	PROVVEDIMENTI CONCERNENTI LA CONCESSIONE		PERIODO DI VIGENZA	SCADENZA	AREA (Kmq)	UBICAZIONE DELLA CONCESSIONE
	A.C 12.AG	ENI (100) (r.u.)	13/9/1982	Natura del provvedimento	-	23/10/2019	143,75	ZONA A (143,75)
			20/1/1987	Conferimento	XXVI - 12			
			17/6/1994	Modifica programma lavoro	XXI - 5			
				Approvazione nuovo programma di ricerca	XXXVIII - 8			
			13/2/1998	Cambio intestazione	XLII - 3			
			29/7/2009	Proroga	LIII - 8			

ELENCO DELLE CONCESSIONI DI COLTIVAZIONE ACCORDATE NEL SOTTOFONDO MARINO - Aggiornamento 30/aprile/2011

985	CODICE E DENOMINAZIONE DELLA CONCESSIONE	TITOLARI DELLA CONCESSIONE e relative quote di partecipazione (%)	PROVVEDIMENTI CONCERNENTI LA CONCESSIONE		PERIODO DI VIGENZA	SCADENZA	AREA (Kmq)	UBICAZIONE DELLA CONCESSIONE
			Data	Natura del provvedimento				
	A.C 13.AS	ENI (51) (r.u.) EDISON (49)	13/9/1982 6/12/1992 2/9/1993 17/6/1994 13/2/1998 12/2/2004 29/7/2009	Decorrenza 23/10/1979 18/3/1992 4/11/1992 17/6/1994 1/1/1998 1/12/2003 23/10/2009 Proroga	-	23/10/2019	135,97	ZONA A (135,97)
	B.C 13.AS	ENI (51) (r.u.) EDISON (49)	13/9/1982 6/10/1992 2/9/1993 23/7/1996 23/7/1996 13/7/1998 3/3/2000 12/2/2004 5/4/2011	Decorrenza 27/5/1980 18/3/1992 4/11/1992 23/7/1996 23/7/1996 1/1/1998 3/3/2000 1/12/2003 27/5/2010 Proroga	1 ^a proroga	27/05/2020	395,52	ZONA B (395,52)
	986	TITOLARI DELLA CONCESSIONE e relative quote di partecipazione (%)						
	B.C 13.AS	ENI (51) (r.u.) EDISON (49)	13/9/1982 6/10/1992 2/9/1993 23/7/1996 23/7/1996 13/7/1998 3/3/2000 12/2/2004 5/4/2011	Decorrenza 27/5/1980 18/3/1992 4/11/1992 23/7/1996 23/7/1996 1/1/1998 3/3/2000 1/12/2003 27/5/2010 Proroga	1 ^a proroga	27/05/2020	395,52	ZONA B (395,52)
	987	TITOLARI DELLA CONCESSIONE e relative quote di partecipazione (%)						
	B.C 14.AS	ENI (51) (r.u.) EDISON (49)	13/9/1982 6/10/1992 2/9/1993 13/2/1998 14/1/2003 12/2/2004 29/1/2010	Decorrenza 27/5/1980 18/3/1992 4/11/1992 1/1/1998 14/1/2003 1/12/2003 27/1/2010 Proroga	-	27/05/2020	228,24	ZONA B (228,24)
	988	TITOLARI DELLA CONCESSIONE e relative quote di partecipazione (%)						
	B.C 12.AS	ADRIATICA IDROCARBURI (51) (r.u.) EDISON (49)	13/9/1982 20/11/1985 10/7/1989 6/10/1992 2/9/1993 13/2/1998 12/2/2004 9/2/2010	Decorrenza 27/5/1980 31/3/1985 10/7/1989 18/3/1992 4/11/1992 1/1/1998 1/12/2003 1/1/2010 Proroga Trasferimento quota Cambio intestazione quota Cambio intestazione quota Intestazione quota Trasferimento quota	-	27/05/2010	223,1	ZONA B (223,1)

Nota: Presentata istanza di proroga pubblicata nel B.U.I.G. Anno LIV - N. 6.

ELENCO DELLE CONCESSIONI DI COLTIVAZIONE ACCORDATE NEL SOTTOFONDO MARINO - Aggiornamento 30/aprile/2011

989	CODICE E DENOMINAZIONE DELLA CONCESSIONE	TITOLARI DELLA CONCESSIONE e relative quote di partecipazione (%)	PROVVEDIMENTI CONCERNENTI LA CONCESSIONE		PERIODO DI VIGENZA	SCADENZA	AREA (Kmq)	UBICAZIONE DELLA CONCESSIONE		
			Data	Natura del provvedimento						
	A.C 14.AS Nota: Presentata istanza di proroga pubblicata nel B.U.I.G. Anno LIV - N. 4.	ENI (51) (r.u.) EDISON (49)	28/4/1983	Conferimento	Decorrenza 18/3/1981	18/03/2011	152,28	ZONA A (152,28)		
6/10/1992			Trasferimento quota	18/3/1992	XXVII - 8					
2/9/1993			Cambio intestazione quota	4/11/1992	XXXVII - 10					
13/2/1998			Cambio intestazione quota	1/1/1998	XLII - 3					
12/2/2004			Intestazione quota	1/12/2003	XLVIII - 3					
	990 CODICE E DENOMINAZIONE DELLA CONCESSIONE	TITOLARI DELLA CONCESSIONE e relative quote di partecipazione (%)	ENI (90) (r.u.) EDISON (10)	Nota: Presentata istanza di proroga pubblicata nel B.U.I.G. Anno LIV - N. 4.	PROVVEDIMENTI CONCERNENTI LA CONCESSIONE		PERIODO DI VIGENZA	SCADENZA	AREA (Kmq)	UBICAZIONE DELLA CONCESSIONE
Data					Natura del provvedimento					
27/4/1983					Conferimento	Decorrenza 18/3/1981	XXVII - 8	18/03/2011	75,62	ZONA A (75,62)
23/2/1984					Rettifica	27/4/1983				
4/8/1993					Cambio intestazione quota	23/4/1992				
6/8/1993	Trasferimento quota	6/11/1990	XXXVII - 10							
13/2/1998	Cambio intestazione quota	1/1/1998	XXXVII - 9							
23/11/1998	Cambio intestazione quota	29/6/1998	XLII - 3							
15/9/1999	Cambio intestazione quota	1/7/1999	XLII - 12							
12/2/2004	Intestazione quota	1/12/2003	XLIII - 10							
	991 CODICE E DENOMINAZIONE DELLA CONCESSIONE	TITOLARI DELLA CONCESSIONE e relative quote di partecipazione (%)	ENI (60) (r.u.) EDISON (40)	Nota: Presentata istanza di proroga pubblicata nel B.U.I.G. Anno LIV - N. 4.	PROVVEDIMENTI CONCERNENTI LA CONCESSIONE		PERIODO DI VIGENZA	SCADENZA	AREA (Kmq)	UBICAZIONE DELLA CONCESSIONE
Data					Natura del provvedimento					
17/2/1984					Conferimento e unificazione	Decorrenza 17/2/1984	XXVIII - 5	28/12/2012	184,8	ZONA C (184,8)
10/10/1984					Trasferimento quota	10/10/1984				
7/8/1985					Cambio intestazione quota	1/1/1985				
2/7/1990	Trasferimento quota	1/7/1989	XXIX - 12							
12/5/1992	Cambio intestazione quota	19/6/1991	XXXV - 3							
2/1/1993	Trasferimento quota	16/1/1992	XXXVI - 11							
2/1/1993	Trasferimento quota e nomina r.u.	1/8/1992	XXXVII - 9							
2/9/1993	Cambio intestazione quota	15/10/1992	XXXVII - 10							
13/2/1998	Cambio intestazione quota	1/1/1998	XLII - 3							
29/9/1999	Cambio intestazione quota	30/11/1998	XLIII - 10							
10/12/1999	Assunzione quota	31/12/1999	XLIV - 1							
12/2/2004	Intestazione quota	1/12/2003	XLVIII - 3							

ELENCO DELLE CONCESSIONI DI COLTIVAZIONE ACCORDATE NEL SOTTOFONDO MARINO - Aggiornamento 30/aprile/2011

993

CODICE E DENOMINAZIONE DELLA CONCESSIONE	TITOLARI DELLA CONCESSIONE e relative quote di partecipazione (%)	PROVVEDIMENTI CONCERNENTI LA CONCESSIONE		PERIODO DI VIGENZA	SCADENZA	AREA (Kmq)	UBICAZIONE DELLA CONCESSIONE
		Data	Natura del provvedimento				
B.C 15.AV	ADRIATICA IDROCARBURI (100) (r.u.)	7/9/1984	Natura del provvedimento Conferimento	12/1/1982	12/01/2012	168,79	ZONA B (168,79)
		31/7/1986	Approvazione piano sviluppo	31/7/1986			
		8/8/1991	Trasferimento quota	1/7/1989			
		12/5/1992	Cambio intestazione quota	19/6/1991			
		2/9/1993	Trasferimento quota	1/8/1992			
		2/9/1993	Cambio intestazione quota	4/11/1992			
		15/10/1995	Cambio intestazione quota	1/1/1985			
		9/5/1996	Cambio intestazione quota	1/1/1996			
		9/5/1996	Cambio intestazione quota	1/3/1996			
		5/2/1998	Assunzione quota	29/12/1997			
		13/2/1998	Cambio intestazione quota	1/1/1998			
		10/3/2000	Assunzione quota	5/3/1998			
		9/2/2010	Trasferimento	1/1/2010			

995

CODICE E DENOMINAZIONE DELLA CONCESSIONE	TITOLARI DELLA CONCESSIONE e relative quote di partecipazione (%)	PROVVEDIMENTI CONCERNENTI LA CONCESSIONE		PERIODO DI VIGENZA	SCADENZA	AREA (Kmq)	UBICAZIONE DELLA CONCESSIONE
		Data	Natura del provvedimento				
A.C 16.AG	ENI (70) (r.u.)	31/7/1986	Natura del provvedimento Conferimento	19/5/1985	19/05/2015	539,84	ZONA A (539,84)
	EDISON (30)	8/8/1991	Trasferimento quota	1/7/1989			
		12/5/1992	Cambio intestazione quota	19/6/1991			
		4/8/1993	Cambio intestazione quota	23/4/1992			
		2/9/1993	Trasferimento quota	1/8/1992			
		2/9/1993	Cambio intestazione quota	4/11/1992			
		13/2/1998	Cambio intestazione quota	1/1/1998			
		23/11/1998	Cambio intestazione quota	29/6/1998			
		15/9/1999	Cambio intestazione quota	1/7/1999			
		12/2/2004	Intestazione quota	1/12/2003			

ELENCO DELLE CONCESSIONI DI COLTIVAZIONE ACCORDATE NEL SOTTOFONDO MARINO - Aggiornamento 30/aprile/2011

996	CODICE E DENOMINAZIONE DELLA CONCESSIONE	TITOLARI DELLA CONCESSIONE e relative quote di partecipazione (%) ENI (100) (r.u.)	PROVVEDIMENTI CONCERNENTI LA CONCESSIONE		PERIODO DI VIGENZA	SCADENZA	AREA (Km ^q)	UBICAZIONE DELLA CONCESSIONE
			Data	Natura del provvedimento				
B.C 17.TO			18/10/1988	Conferimento	18/10/1988	18/10/2018	206,94	ZONA B (206,94)
			8/4/1991	Cambio intestazione quota	26/11/1987			
			18/7/1991	Approvazione piano sviluppo	18/7/1991			
			8/2/1993	Trasferimento quota	13/9/1991			
			8/2/1993	Trasferimento quota e nomina r.u.	17/10/1991			
			2/9/1993	Trasferimento quota	1/8/1992			
			2/9/1993	Cambio intestazione quota	4/11/1992			
			3/9/1993	Modifica programma lavoro	3/9/1993			
			29/3/1994	Trasferimento quota	31/12/1993			
			1/8/1994	Cambio intestazione quota	5/5/1994			
			1/8/1994	Proroga termine di inizio produzione	1/8/1994			
			7/3/1997	Trasferimento quota	20/12/1996			
			22/7/1997	Trasferimento quota	9/6/1997			
			29/10/1997	Modifica programma sviluppo	29/10/1997			
			3/12/1997	Trasferimento quote	17/10/1997			
13/2/1998	Cambio intestazione	1/1/1998						
26/11/2002	Ampliamento	26/11/2002						
14/12/2009	Approvazione nuovo programma lavoro	14/12/2009						
997	CODICE E DENOMINAZIONE DELLA CONCESSIONE	TITOLARI DELLA CONCESSIONE e relative quote di partecipazione (%) ENI (100) (r.u.)	18/10/1988	Conferimento	18/10/1988	18/10/2018	74,43	ZONA B (74,43)
			9/5/1996	Cambio intestazione	1/1/1996			
			9/5/1996	Cambio intestazione	1/3/1996			
			1/6/1998	Trasferimento titolarità	1/4/1998			
998	CODICE E DENOMINAZIONE DELLA CONCESSIONE	TITOLARI DELLA CONCESSIONE e relative quote di partecipazione (%) IONICA GAS (100) (r.u.)	23/1/1989	Conferimento	24/5/1987	24/05/2017	38,26	ZONA F (38,26)
			13/2/1998	Cambio intestazione	1/1/1998			
			9/2/2010	Trasferimento	1/1/2010			
1000	CODICE E DENOMINAZIONE DELLA CONCESSIONE	TITOLARI DELLA CONCESSIONE e relative quote di partecipazione (%) ENI (75) (r.u.) EDISON (25)	7/4/1989	Conferimento	26/5/1987	26/05/2017	151,37	ZONA A (151,37)
			8/8/1991	Trasferimento quota	1/7/1989			
			12/5/1992	Cambio intestazione quota	19/6/1991			
			2/9/1993	Trasferimento quota	1/8/1992			
			2/9/1993	Cambio intestazione quota	4/11/1992			
			8/5/1996	Modifica programma sviluppo	8/5/1996			
			10/4/1997	Modifica programma sviluppo	10/4/1997			
			13/2/1998	Cambio intestazione quota	1/1/1998			
			12/2/2004	Intestazione quota	1/12/2003			

ELENCO DELLE CONCESSIONI DI COLTIVAZIONE ACCORDATE NEL SOTTOFONDO MARINO - Aggiornamento 30/aprile/2011

1001	CODICE E DENOMINAZIONE DELLA CONCESSIONE	TITOLARI DELLA CONCESSIONE e relative quote di partecipazione (%)	PROVVEDIMENTI CONCERNENTI LA CONCESSIONE		PERIODO DI VIGENZA	SCADENZA	AREA (Kmq)	UBICAZIONE DELLA CONCESSIONE
			Data	Natura del provvedimento				
A.C 18.AG		ENI (100) (r.u.)	18/12/1989	Conferimento	XXIV - 10	04/09/2017	155,18	ZONA A (155,18)
			13/2/1998	Cambio intestazione	XLII - 3			
1002								
	CODICE E DENOMINAZIONE DELLA CONCESSIONE	TITOLARI DELLA CONCESSIONE e relative quote di partecipazione (%)	PROVVEDIMENTI CONCERNENTI LA CONCESSIONE		PERIODO DI VIGENZA	SCADENZA	AREA (Kmq)	UBICAZIONE DELLA CONCESSIONE
	B.C 20.AS	ENI (51) (r.u.) EDISON (49)	16/1/1992	Conferimento	XXVI - 5	27/05/2010	82,21	ZONA B (82,21)
	Nota: Presentata istanza di ampliamento pubblicata nel B.U.I.G. Anno LII - N. 1.		6/10/1992	Trasferimento quota	XXVII - 10			
	Presentata istanza di proroga pubblicata nel B.U.I.G. Anno LIII - N. 7.		2/9/1993	Cambio intestazione quota	XXVII - 10			
			2/4/1996	Approvazione nuovo programma di esplorazione	XL - 5			
			13/2/1998	Cambio intestazione quota	XLII - 3			
			12/2/2004	Intestazione quota	XLVIII - 3			
1003								
	CODICE E DENOMINAZIONE DELLA CONCESSIONE	TITOLARI DELLA CONCESSIONE e relative quote di partecipazione (%)	PROVVEDIMENTI CONCERNENTI LA CONCESSIONE		PERIODO DI VIGENZA	SCADENZA	AREA (Kmq)	UBICAZIONE DELLA CONCESSIONE
	F.C 2.AG	ENI (100) (r.u.)	19/3/1992	Conferimento	XXVI - 6	25/05/2020	556,31	ZONA F (556,31)
			8/8/1994	Approvazione progr. svil. definit. e ulter. ric.	XXXVIII - 9			
			13/2/1998	Cambio intestazione	XLII - 3			
1004								
	CODICE E DENOMINAZIONE DELLA CONCESSIONE	TITOLARI DELLA CONCESSIONE e relative quote di partecipazione (%)	PROVVEDIMENTI CONCERNENTI LA CONCESSIONE		PERIODO DI VIGENZA	SCADENZA	AREA (Kmq)	UBICAZIONE DELLA CONCESSIONE
	A.C 19.PI	ENI (85) (r.u.) MEDOILGAS ITALIA (15)	7/3/1994	Conferimento	XXXVIII - 4	30/11/2023	219,46	ZONA A (219,46)
			14/6/1996	Trasferimento quota	XL - 7			
			14/6/1996	Cambio intestazione quota	XL - 7			
			13/2/1998	Cambio intestazione quota	XLII - 3			
			5/4/2002	Trasferimento quota	XLVI - 12			
			30/6/2005	Trasferimento quota	XLIX - 7			
			16/4/2008	Cambio intestazione quota	LII - 5			
1005								
	CODICE E DENOMINAZIONE DELLA CONCESSIONE	TITOLARI DELLA CONCESSIONE e relative quote di partecipazione (%)	PROVVEDIMENTI CONCERNENTI LA CONCESSIONE		PERIODO DI VIGENZA	SCADENZA	AREA (Kmq)	UBICAZIONE DELLA CONCESSIONE
	A.C 20.AG	ENI (100) (r.u.)	7/3/1994	Conferimento	XXXVIII - 4	07/03/2024	99,42	ZONA A (99,42)
			13/2/1998	Cambio intestazione	XLII - 3			
1006								
	CODICE E DENOMINAZIONE DELLA CONCESSIONE	TITOLARI DELLA CONCESSIONE e relative quote di partecipazione (%)	PROVVEDIMENTI CONCERNENTI LA CONCESSIONE		PERIODO DI VIGENZA	SCADENZA	AREA (Kmq)	UBICAZIONE DELLA CONCESSIONE
	A.C 21.AG	ENI (51) (r.u.) EDISON (49)	9/11/1994	Conferimento	XXXVIII - 12	09/11/2024	99,84	ZONA A (99,84)
			13/2/1998	Cambio intestazione quota	XLII - 3			
			27/11/2003	Approvazione nuovo programma lavoro	XLVIII - 1			
			12/2/2004	Intestazione quota	XLVIII - 3			

ELENCO DELLE CONCESSIONI DI COLTIVAZIONE ACCORDATE NEL SOTTOFONDO MARINO - Aggiornamento 30/aprile/2011

1007	CODICE E DENOMINAZIONE DELLA CONCESSIONE B.C 21.AG	TITOLARI DELLA CONCESSIONE e relative quote di partecipazione (%) ADRIATICA IDROCARBURI (51) (r.u.) EDISON (49)	PROVVEDIMENTI CONCERNENTI LA CONCESSIONE Data 9/11/1994 13/2/1998 7/12/1999 12/2/2004 9/2/2010 Natura del provvedimento Conferimento Cambio intestazione quota Modifica programma sviluppo Intestazione quota Trasferimento quota	Decorrenza 9/11/1994 1/1/1998 7/12/1999 1/12/2003 1/1/2010	BUIG XXXVIII - 12 XLII - 3 XLIV - 1 XLVIII - 3 LIV - 3	PERIODO DI VIGENZA -	SCADENZA 09/11/2024	AREA (Kmq) 82,88	UBICAZIONE DELLA CONCESSIONE ZONA B (82,88)
1008	CODICE E DENOMINAZIONE DELLA CONCESSIONE PORTO CORSINI MARE	TITOLARI DELLA CONCESSIONE e relative quote di partecipazione (%) ENI (100) (r.u.)	PROVVEDIMENTI CONCERNENTI LA CONCESSIONE Data 5/10/1996 13/2/1998 4/7/2001 7/7/2006 Natura del provvedimento Unificazione Cambio intestazione Approvazione nuovo programma di sviluppo e ricerca Proroga	Decorrenza 1/10/1996 1/1/1998 4/7/2001 26/5/2006	BUIG XL - 11 XLII - 3 XLV - 8 L - 8	PERIODO DI VIGENZA -	SCADENZA 26/05/2011	AREA (Kmq) 56,41	UBICAZIONE DELLA CONCESSIONE ZONA A (56,41)
1009	CODICE E DENOMINAZIONE DELLA CONCESSIONE A.C 22.EA	TITOLARI DELLA CONCESSIONE e relative quote di partecipazione (%) ENI (100) (r.u.)	PROVVEDIMENTI CONCERNENTI LA CONCESSIONE Data 18/9/1997 Natura del provvedimento Attribuzione	Decorrenza 1/1/1997	BUIG XLI - 10	PERIODO DI VIGENZA -	SCADENZA 01/01/2017	AREA (Kmq) 142,75	UBICAZIONE DELLA CONCESSIONE ZONA A (142,75)
1010	CODICE E DENOMINAZIONE DELLA CONCESSIONE A.C 23.EA	TITOLARI DELLA CONCESSIONE e relative quote di partecipazione (%) ENI (100) (r.u.)	PROVVEDIMENTI CONCERNENTI LA CONCESSIONE Data 18/9/1997 Natura del provvedimento Attribuzione	Decorrenza 1/1/1997	BUIG XLI - 10	PERIODO DI VIGENZA -	SCADENZA 01/01/2017	AREA (Kmq) 71,28	UBICAZIONE DELLA CONCESSIONE ZONA A (71,28)
1011	CODICE E DENOMINAZIONE DELLA CONCESSIONE A.C 24.EA	TITOLARI DELLA CONCESSIONE e relative quote di partecipazione (%) ENI (100) (r.u.)	PROVVEDIMENTI CONCERNENTI LA CONCESSIONE Data 15/6/1998 Natura del provvedimento Attribuzione	Decorrenza 1/1/1997	BUIG XLII - 6	PERIODO DI VIGENZA -	SCADENZA 01/01/2017	AREA (Kmq) 4,86	UBICAZIONE DELLA CONCESSIONE ZONA A (4,86)
1012	CODICE E DENOMINAZIONE DELLA CONCESSIONE A.C 25.EA	TITOLARI DELLA CONCESSIONE e relative quote di partecipazione (%) ENI (100) (r.u.)	PROVVEDIMENTI CONCERNENTI LA CONCESSIONE Data 18/6/1998 Natura del provvedimento Attribuzione	Decorrenza 1/1/1997	BUIG XLII - 6	PERIODO DI VIGENZA -	SCADENZA 01/01/2017	AREA (Kmq) 25,88	UBICAZIONE DELLA CONCESSIONE ZONA A (25,88)
1013	CODICE E DENOMINAZIONE DELLA CONCESSIONE A.C 26.EA	TITOLARI DELLA CONCESSIONE e relative quote di partecipazione (%) ENI (100) (r.u.)	PROVVEDIMENTI CONCERNENTI LA CONCESSIONE Data 18/6/1998 Natura del provvedimento Attribuzione	Decorrenza 1/1/1997	BUIG XLII - 6	PERIODO DI VIGENZA -	SCADENZA 01/01/2017	AREA (Kmq) 131,25	UBICAZIONE DELLA CONCESSIONE ZONA A (131,25)

ELENCO DELLE CONCESSIONI DI COLTIVAZIONE ACCORDATE NEL SOTTOFONDO MARINO - Aggiornamento 30/aprile/2011

1014	CODICE E DENOMINAZIONE DELLA CONCESSIONE	TITOLARI DELLA CONCESSIONE e relative quote di partecipazione (%)	PROVVEDIMENTI CONCERNENTI LA CONCESSIONE	PERIODO DI VIGENZA	SCADENZA	AREA (Km^q)	UBICAZIONE DELLA CONCESSIONE
	A.C 27.EA	ENI (100) (r.u.)	Data 18/6/1998 Natura del provvedimento Attribuzione Decorrenza 1/1/1997	-	01/01/2017	110	ZONA A (95) EMILIA ROMAGNA (15)
1015	CODICE E DENOMINAZIONE DELLA CONCESSIONE	TITOLARI DELLA CONCESSIONE e relative quote di partecipazione (%)	PROVVEDIMENTI CONCERNENTI LA CONCESSIONE	PERIODO DI VIGENZA	SCADENZA	AREA (Km^q)	UBICAZIONE DELLA CONCESSIONE
	A.C 28.EA	ENI (100) (r.u.)	Data 18/6/1998 Natura del provvedimento Attribuzione Decorrenza 1/1/1997	-	01/01/2017	76,42	ZONA A (76,42)
1016	CODICE E DENOMINAZIONE DELLA CONCESSIONE	TITOLARI DELLA CONCESSIONE e relative quote di partecipazione (%)	PROVVEDIMENTI CONCERNENTI LA CONCESSIONE	PERIODO DI VIGENZA	SCADENZA	AREA (Km^q)	UBICAZIONE DELLA CONCESSIONE
	A.C 29.EA	ENI (100) (r.u.)	Data 18/6/1998 Natura del provvedimento Attribuzione Decorrenza 1/1/1997	-	01/01/2017	81,85	ZONA A (81,85)
1017	CODICE E DENOMINAZIONE DELLA CONCESSIONE	TITOLARI DELLA CONCESSIONE e relative quote di partecipazione (%)	PROVVEDIMENTI CONCERNENTI LA CONCESSIONE	PERIODO DI VIGENZA	SCADENZA	AREA (Km^q)	UBICAZIONE DELLA CONCESSIONE
	A.C 30.EA	ENI (100) (r.u.)	Data 18/6/1998 Natura del provvedimento Attribuzione Decorrenza 1/1/1997	-	01/01/2017	114,37	ZONA A (114,37)
1018	CODICE E DENOMINAZIONE DELLA CONCESSIONE	TITOLARI DELLA CONCESSIONE e relative quote di partecipazione (%)	PROVVEDIMENTI CONCERNENTI LA CONCESSIONE	PERIODO DI VIGENZA	SCADENZA	AREA (Km^q)	UBICAZIONE DELLA CONCESSIONE
	A.C 31.EA	ENI (100) (r.u.)	Data 18/6/1998 Natura del provvedimento Attribuzione Decorrenza 1/1/1997	-	01/01/2017	82,19	ZONA A (82,19)
1019	CODICE E DENOMINAZIONE DELLA CONCESSIONE	TITOLARI DELLA CONCESSIONE e relative quote di partecipazione (%)	PROVVEDIMENTI CONCERNENTI LA CONCESSIONE	PERIODO DI VIGENZA	SCADENZA	AREA (Km^q)	UBICAZIONE DELLA CONCESSIONE
	A.C 32.AG	ENI (100) (r.u.)	Data 16/2/1999 4/7/2001 Natura del provvedimento Conferimento Approvazione nuovo programma di ricerca Decorrenza 30/11/1994 4/7/2001	-	30/11/2024	190,04	ZONA A (190,04)
1020	CODICE E DENOMINAZIONE DELLA CONCESSIONE	TITOLARI DELLA CONCESSIONE e relative quote di partecipazione (%)	PROVVEDIMENTI CONCERNENTI LA CONCESSIONE	PERIODO DI VIGENZA	SCADENZA	AREA (Km^q)	UBICAZIONE DELLA CONCESSIONE
	B.C 22.AG	ENI (100) (r.u.)	Data 2/2/2000 Natura del provvedimento Conferimento Decorrenza 1/10/1994	-	01/10/2014	76,63	ZONA B (76,63)

ELENCO DELLE CONCESSIONI DI COLTIVAZIONE ACCORDATE NEL SOTTOFONDO MARINO - Aggiornamento 30/aprile/2011

CODICE E DENOMINAZIONE DELLA CONCESSIONE	TITOLARI DELLA CONCESSIONE e relative quote di partecipazione (%)	PROVVEDIMENTI CONCERNENTI LA CONCESSIONE			PERIODO DI VIGENZA	SCADENZA	AREA (Km ^q)	UBICAZIONE DELLA CONCESSIONE
		Data	Natura del provvedimento	Decorrenza				
1021 A.C 33.AG	ENI (100) (r.u.)	16/11/2000 31/7/2001 12/1/2004	Conferimento Riduzione Riduzione	26/1/1996 31/7/2001 12/1/2004	-	26/01/2016	78,4	ZONA A (78,4)
1022								
1023								
A.C 34.AG	ENI (100) (r.u.)	7/7/2006	Conferimento	19/6/2004	-	19/06/2024	147,3	ZONA A (147,3)
1023								
A.C 35.AG	ENI (80) (r.u.) MEDOILGAS ITALIA (20)	14/12/2009	Conferimento	25/11/2002	-	25/11/2022	76,56	ZONA A (76,56)

ELENCO DELLE CONCESSIONI DI STOCCAGGIO ACCORDATE NELLA TERRAFERMA - Aggiornamento 30/aprile/2011

CONCESSIONI DI STOCCAGGIO ACCORDATE NELLA TERRAFERMA

Legge 26 aprile 1974, n. 170 e Decreto Legislativo 25 novembre 1996, n. 625

Nella terraferma sono vigenti n. 14 CONCESSIONI DI STOCCAGGIO per complessivi 885,18 Km²

Regione	Numero concessioni	Superficie (Km ²)
ABRUZZO	2	101,03
EMILIA ROMAGNA	5	387,28
LOMBARDIA	6	301,78
MOLISE	0	6,14
VENETO	1	88,95

Nota:
Nel caso di titoli afferenti a due o più regioni limitime, a ciascuna di tali regioni viene attribuita la parte di area del titolo minerario ad essa afferente e l'unità mineraria viene attribuita alla regione cui compete la parte maggiore dell'area del titolo medesimo

ELENCO DELLE CONCESSIONI DI STOCCAGGIO ACCORDATE NELLA TERRAFERMA - Aggiornamento 30/aprile/2011

CODICE E DENOMINAZIONE DELLA CONCESSIONE	TITOLARI DELLA CONCESSIONE e relative quote di partecipazione (%)	PROVVEDIMENTI CONCERNENTI LA CONCESSIONE		PERIODO DI VIGENZA	SCADENZA	AREA (Km ^q)	UBICAZIONE DELLA CONCESSIONE
		Data	Natura del provvedimento				
2794 CELLINO STOCCAGGIO	EDISON STOCCAGGIO (100) (r.u.)	10/12/1984 16/7/1985 20/11/1987 22/4/1991 12/5/1992 2/9/1993 2/9/1993 27/9/2001 23/11/2004	Natura del provvedimento Conferimento Cambio intestazione Modifica programma lavoro Trasferimento titolarità Cambio intestazione Trasferimento titolarità Cambio intestazione Conferma Trasferimento	-	10/12/2014	30,3786	ABRUZZO (30,38)
		10/12/1984 1/1/1985 20/11/1987 1/7/1989 19/6/1991 1/8/1992 4/11/1992 27/9/2001 2/8/2004	Decorrenza XXIX - 2 XXIX - 8 XXXII - 2 XXXV - 12 XXXVI - 11 XXXVII - 10 XXXVII - 10 XLV - 10 XLVIII - 12				
2810							
CODICE E DENOMINAZIONE DELLA CONCESSIONE	TITOLARI DELLA CONCESSIONE e relative quote di partecipazione (%)		PROVVEDIMENTI CONCERNENTI LA CONCESSIONE	PERIODO DI VIGENZA	SCADENZA	AREA (Km ^q)	UBICAZIONE DELLA CONCESSIONE
FIUME TRESTE STOCCAGGIO	STOCCAGGI GAS ITALIA (STOGIT) (100) (r.u.)	14/6/1982 27/2/1991 13/2/1998 11/2/2002 11/2/2002 22/2/2002	Natura del provvedimento Conferimento Modifica programma lavoro Cambio intestazione Delimitazione area Conferma Cambio intestazione	-	14/06/2012	76,79	ABRUZZO (70,65) MOLISE (6,14)
		14/6/1982 27/2/1991 1/1/1998 21/6/2000 21/6/2000 31/10/2001	Decorrenza XXVI - 7 XXXV - 3 XLII - 3 XLVI - 3 XLVI - 3 XLVI - 3				
2813							
CODICE E DENOMINAZIONE DELLA CONCESSIONE	TITOLARI DELLA CONCESSIONE e relative quote di partecipazione (%)		PROVVEDIMENTI CONCERNENTI LA CONCESSIONE	PERIODO DI VIGENZA	SCADENZA	AREA (Km ^q)	UBICAZIONE DELLA CONCESSIONE
SETTALA STOCCAGGIO	STOCCAGGI GAS ITALIA (STOGIT) (100) (r.u.)	5/5/1999 15/10/2001 22/2/2002 25/10/2010	Natura del provvedimento Attribuzione Conferma Cambio intestazione Autorizzazione ampliamento capacità di stoccaggio	-	01/01/2017	50,73	LOMBARDIA (50,73)
		1/1/1997 15/10/2001 31/10/2001 25/10/2010	Decorrenza XLIII - 6 XLV - 11 XLVI - 3 LIV - 11				
2814							
CODICE E DENOMINAZIONE DELLA CONCESSIONE	TITOLARI DELLA CONCESSIONE e relative quote di partecipazione (%)		PROVVEDIMENTI CONCERNENTI LA CONCESSIONE	PERIODO DI VIGENZA	SCADENZA	AREA (Km ^q)	UBICAZIONE DELLA CONCESSIONE
COLLALTO STOCCAGGIO	EDISON STOCCAGGIO (100) (r.u.)	16/6/1994 27/9/2001 23/11/2004 16/10/2009	Natura del provvedimento Conferimento Conferma Trasferimento Autorizzazione ampliamento centrale	-	16/06/2024	88,95	VENETO (88,95)
		16/6/1994 27/9/2001 2/8/2004 16/10/2009	Decorrenza XXXVIII - 7 XLV - 10 XLVIII - 12 LIII - 11				
2892							
CODICE E DENOMINAZIONE DELLA CONCESSIONE	TITOLARI DELLA CONCESSIONE e relative quote di partecipazione (%)		PROVVEDIMENTI CONCERNENTI LA CONCESSIONE	PERIODO DI VIGENZA	SCADENZA	AREA (Km ^q)	UBICAZIONE DELLA CONCESSIONE
CORTEMAGGIORE STOCCAGGIO	STOCCAGGI GAS ITALIA (STOGIT) (100) (r.u.)	5/5/1999 15/10/2001 22/2/2002	Natura del provvedimento Attribuzione Conferma Cambio intestazione	-	01/01/2017	81,61	EMILIA ROMAGNA (80,88) LOMBARDIA (0,73)
		1/1/1997 15/10/2001 31/10/2001	Decorrenza XLIII - 6 XLV - 11 XLVI - 3				

Nota: Presentata istanza di proroga pubblicata nel B.U.I.G. Anno LIII - N. 10.

ELENCO DELLE CONCESSIONI DI STOCCAGGIO ACCORDATE NELLA TERRAFERMA - Aggiornamento 30/ aprile/2011

2896	CODICE E DENOMINAZIONE DELLA CONCESSIONE	TITOLARI DELLA CONCESSIONE e relative quote di partecipazione (%)	PROVVEDIMENTI CONCERNENTI LA CONCESSIONE	PERIODO DI VIGENZA	SCADENZA	AREA (Kmq)	UBICAZIONE DELLA CONCESSIONE
	RIPALTA STOCCAGGIO	STOCCAGGI GAS ITALIA (STOGIT) (100) (r.u.)	Natura del provvedimento Data 5/5/1999 27/9/2001 22/2/2002 Attribuzione Conferma Cambio intestazione	BUIG XLIII - 6 XLV - 10 XLVI - 3	01/01/2017	62,96	LOMBARDIA (62,96)
2903	CODICE E DENOMINAZIONE DELLA CONCESSIONE	TITOLARI DELLA CONCESSIONE e relative quote di partecipazione (%)	PROVVEDIMENTI CONCERNENTI LA CONCESSIONE	PERIODO DI VIGENZA	SCADENZA	AREA (Kmq)	UBICAZIONE DELLA CONCESSIONE
	BRUGHERIO STOCCAGGIO	STOCCAGGI GAS ITALIA (STOGIT) (100) (r.u.)	Natura del provvedimento Data 5/5/1999 27/9/2001 22/2/2002 Attribuzione Conferma Cambio intestazione	BUIG XLIII - 6 XLV - 10 XLVI - 3	01/01/2017	57,85	LOMBARDIA (57,85)
2907	CODICE E DENOMINAZIONE DELLA CONCESSIONE	TITOLARI DELLA CONCESSIONE e relative quote di partecipazione (%)	PROVVEDIMENTI CONCERNENTI LA CONCESSIONE	PERIODO DI VIGENZA	SCADENZA	AREA (Kmq)	UBICAZIONE DELLA CONCESSIONE
	MINERBIO STOCCAGGIO	STOCCAGGI GAS ITALIA (STOGIT) (100) (r.u.)	Natura del provvedimento Data 5/5/1999 27/9/2001 22/2/2002 Attribuzione Conferma Cambio intestazione	BUIG XLIII - 6 XLV - 10 XLVI - 3	01/01/2017	68,61	EMILIA ROMAGNA (68,61)
2912	CODICE E DENOMINAZIONE DELLA CONCESSIONE	TITOLARI DELLA CONCESSIONE e relative quote di partecipazione (%)	PROVVEDIMENTI CONCERNENTI LA CONCESSIONE	PERIODO DI VIGENZA	SCADENZA	AREA (Kmq)	UBICAZIONE DELLA CONCESSIONE
	SERGNANO STOCCAGGIO	STOCCAGGI GAS ITALIA (STOGIT) (100) (r.u.)	Natura del provvedimento Data 5/5/1999 15/10/2001 22/2/2002 Attribuzione Conferma Cambio intestazione	BUIG XLIII - 6 XLV - 11 XLVI - 3	01/01/2017	42,31	LOMBARDIA (42,31)
2921	CODICE E DENOMINAZIONE DELLA CONCESSIONE	TITOLARI DELLA CONCESSIONE e relative quote di partecipazione (%)	PROVVEDIMENTI CONCERNENTI LA CONCESSIONE	PERIODO DI VIGENZA	SCADENZA	AREA (Kmq)	UBICAZIONE DELLA CONCESSIONE
	SABBIONCELLO STOCCAGGIO	STOCCAGGI GAS ITALIA (STOGIT) (100) (r.u.)	Natura del provvedimento Data 5/5/1999 15/10/2001 22/2/2002 Attribuzione Ridenominazione e conferma Cambio intestazione	BUIG XLIII - 6 XLV - 11 XLVI - 3	01/01/2017	100,15	EMILIA ROMAGNA (100,15)
2922	CODICE E DENOMINAZIONE DELLA CONCESSIONE	TITOLARI DELLA CONCESSIONE e relative quote di partecipazione (%)	PROVVEDIMENTI CONCERNENTI LA CONCESSIONE	PERIODO DI VIGENZA	SCADENZA	AREA (Kmq)	UBICAZIONE DELLA CONCESSIONE
	ALFONSINE STOCCAGGIO	STOCCAGGI GAS ITALIA (STOGIT) (100) (r.u.)	Natura del provvedimento Data 4/8/1999 27/9/2001 22/2/2002 Attribuzione Conferma Cambio intestazione	BUIG XLIII - 9 XLV - 10 XLVI - 3	01/01/2017	85,88	EMILIA ROMAGNA (85,88)
2923	CODICE E DENOMINAZIONE DELLA CONCESSIONE	TITOLARI DELLA CONCESSIONE e relative quote di partecipazione (%)	PROVVEDIMENTI CONCERNENTI LA CONCESSIONE	PERIODO DI VIGENZA	SCADENZA	AREA (Kmq)	UBICAZIONE DELLA CONCESSIONE
	BORDOLANO STOCCAGGIO	STOCCAGGI GAS ITALIA (STOGIT) (100) (r.u.)	Natura del provvedimento Data 6/11/2001 20/6/2003 Conferimento Cambio intestazione	BUIG XLV - 12 XLIX - 6	06/11/2021	62,97	LOMBARDIA (62,97)

Nota: Presentata istanza di variazione del programma dei lavori pubblicata nel B.U.I.G. Anno LV - N. 4.

ELENCO DELLE CONCESSIONI DI STOCCAGGIO ACCORDATE NELLA TERRAFERMA - Aggiornamento 30/aprile/2011

2924	CODICE E DENOMINAZIONE DELLA CONCESSIONE	TITOLARI DELLA CONCESSIONE e relative quote di partecipazione (%)	PROVVEDIMENTI CONCERNENTI LA CONCESSIONE		PERIODO DI VIGENZA	SCADENZA	AREA (Km ^q)	UBICAZIONE DELLA CONCESSIONE
			Data	Natura del provvedimento				
	SAN POTTITO E COTTIGNOLA STOCCAGGIO	EDISON STOCCAGGIO (90) (r.u.) BLUGAS INFRASTRUTTURE (10)	24/4/2009	Conferimento	-	24/04/2029	51,76	EMILIA ROMAGNA (51,76)
	2925							
	CODICE E DENOMINAZIONE DELLA CONCESSIONE	TITOLARI DELLA CONCESSIONE e relative quote di partecipazione (%)	Data	Natura del provvedimento	PERIODO DI VIGENZA	SCADENZA	AREA (Km ^q)	UBICAZIONE DELLA CONCESSIONE
	CORNEGLIANO STOCCAGGIO	ITAL GAS STORAGE (100) (r.u.)	15/3/2011	Conferimento	1° periodo	15/03/1931	24,23	LOMBARDIA (24,23)

ELENCO DEI PERMESSI DI RICERCA DI RISORSE GEOTERMICHE ACCORDATI NELLA TERRAFERMA - Aggiornamento 30/aprile/2011

PERMESSI DI RICERCA DI RISORSE GEOTERMICHE ACCORDATI NELLA TERRAFERMA

Decreto Legislativo 11 febbraio 2010, n. 22

Nella terraferma sono vigenti n. 16 PERMESSI DI RICERCA DI RISORSE GEOTERMICHE per complessivi 1784,59 Km²

Regione	Numero permessi	Superficie (Km ²)
LOMBARDIA	1	78,20
SICILIA	1	6,50
TOSCANA	13	1.697,49
VENETO	1	2,40

Nota:
Nel caso di titoli afferenti a due o più regioni limitime, a ciascuna di tali regioni viene attribuita la parte di area del titolo minerario ad essa afferente e l'unità mineraria viene attribuita alla regione cui compete la parte maggiore dell'area del titolo medesimo

ELENCO DEI PERMESSI DI RICERCA DI RISORSE GEOTERMICHE ACCORDATI NELLA TERRAFERMA - Aggiornamento 30/aprile/2011

30	CODICE E DENOMINAZIONE DEL PERMESSO LA FABBRICA	TITOLARI DEL PERMESSO e relative quote di partecipazione (%) BRIGHENTI GABRIELE AZIENDA AGRICOLA (100) (r.u.)	PROVVEDIMENTI CONCERNENTI IL PERMESSO Data 7/5/1998 Natura del provvedimento Conferimento	PERIODO DI VIGENZA 7/5/1998 XLII - 6	SCADENZA 07/05/2002	AREA (Kmq) 2,4	UBICAZIONE DEL PERMESSO VENETO (2,4)
350	CODICE E DENOMINAZIONE DEL PERMESSO PANTELLERIA	TITOLARI DEL PERMESSO e relative quote di partecipazione (%) GEOTERMICA (100) (r.u.)	PROVVEDIMENTI CONCERNENTI IL PERMESSO Data Decorrenza	PERIODO DI VIGENZA 1° periodo	SCADENZA 22/02/2011	AREA (Kmq) 6,5	UBICAZIONE DEL PERMESSO SICILIA (6,5)
351	CODICE E DENOMINAZIONE DEL PERMESSO FRANCIACORTA	TITOLARI DEL PERMESSO e relative quote di partecipazione (%) COGEME (100) (r.u.)	PROVVEDIMENTI CONCERNENTI IL PERMESSO Data 31/5/2010 Natura del provvedimento Conferimento	PERIODO DI VIGENZA 1° periodo	SCADENZA 31/05/2012	AREA (Kmq) 78,2	UBICAZIONE DEL PERMESSO LOMBARDIA (78,2)
352	CODICE E DENOMINAZIONE DEL PERMESSO BOCCHEGGIANO Nota: Decreto di conferimento in corso di pubblicazione da parte della Regione Toscana	TITOLARI DEL PERMESSO e relative quote di partecipazione (%) ENEL GREEN POWER (100) (r.u.)	PROVVEDIMENTI CONCERNENTI IL PERMESSO Data Decorrenza	PERIODO DI VIGENZA 1° periodo	SCADENZA	AREA (Kmq) 233,8	UBICAZIONE DEL PERMESSO TOSCANA (233,8)
353	CODICE E DENOMINAZIONE DEL PERMESSO CATABBIO	TITOLARI DEL PERMESSO e relative quote di partecipazione (%) EXERGIA TOSCANA (100) (r.u.)	PROVVEDIMENTI CONCERNENTI IL PERMESSO Data 21/3/2011 Natura del provvedimento Conferimento	PERIODO DI VIGENZA 1° periodo	SCADENZA 21/03/2015	AREA (Kmq) 40,46	UBICAZIONE DEL PERMESSO TOSCANA (40,46)
354	CODICE E DENOMINAZIONE DEL PERMESSO CINIGIANO	TITOLARI DEL PERMESSO e relative quote di partecipazione (%) GESTO ITALIA (100) (r.u.)	PROVVEDIMENTI CONCERNENTI IL PERMESSO Data 21/3/2011 Natura del provvedimento Conferimento	PERIODO DI VIGENZA 1° periodo	SCADENZA 21/03/2015	AREA (Kmq) 141,2	UBICAZIONE DEL PERMESSO TOSCANA (141,2)
355	CODICE E DENOMINAZIONE DEL PERMESSO LA QUERCE Nota: Decreto di conferimento in corso di pubblicazione da parte della Regione Toscana	TITOLARI DEL PERMESSO e relative quote di partecipazione (%) EXERGIA TOSCANA (100) (r.u.)	PROVVEDIMENTI CONCERNENTI IL PERMESSO Data Decorrenza	PERIODO DI VIGENZA 1° periodo	SCADENZA	AREA (Kmq) 14,92	UBICAZIONE DEL PERMESSO TOSCANA (14,92)

ELENCO DEI PERMESSI DI RICERCA DI RISORSE GEOTERMICHE ACCORDATI NELLA TERRAFERMA - Aggiornamento 30/aprile/2011

356	CODICE E DENOMINAZIONE DEL PERMESSO MAZZOLLA	TITOLARI DEL PERMESSO e relative quote di partecipazione (%) GESTO ITALIA (100) (r.u.)	PROVVEDIMENTI CONCERNENTI IL PERMESSO Natura del provvedimento Conferimento	Data 21/3/2011	Decorrenza 21/3/2011	BUIG LV - 5	PERIODO DI VIGENZA 1° periodo	SCADENZA 21/03/2015	AREA (Kmq) 52,5	UBICAZIONE DEL PERMESSO TOSCANA (52,5)
357	CODICE E DENOMINAZIONE DEL PERMESSO MENSANO	TITOLARI DEL PERMESSO e relative quote di partecipazione (%) MAGMA ENERGY ITALIA (100) (r.u.)	PROVVEDIMENTI CONCERNENTI IL PERMESSO Natura del provvedimento	Data	Decorrenza	BUIG	PERIODO DI VIGENZA 1° periodo	SCADENZA	AREA (Kmq) 215,26	UBICAZIONE DEL PERMESSO TOSCANA (215,26)
	Nota: Decreto di conferimento in corso di pubblicazione da parte della Regione Toscana									
358	CODICE E DENOMINAZIONE DEL PERMESSO MONTE LABBO	TITOLARI DEL PERMESSO e relative quote di partecipazione (%) GEOENERGY (100) (r.u.)	PROVVEDIMENTI CONCERNENTI IL PERMESSO Natura del provvedimento Conferimento	Data 21/3/2011	Decorrenza 21/3/2011	BUIG LV - 5	PERIODO DI VIGENZA 1° periodo	SCADENZA 21/03/2015	AREA (Kmq) 87,85	UBICAZIONE DEL PERMESSO TOSCANA (87,85)
359	CODICE E DENOMINAZIONE DEL PERMESSO MURCI	TITOLARI DEL PERMESSO e relative quote di partecipazione (%) ENEL GREEN POWER (100) (r.u.)	PROVVEDIMENTI CONCERNENTI IL PERMESSO Natura del provvedimento Conferimento	Data 18/4/2011	Decorrenza 18/4/2011	BUIG LV - 5	PERIODO DI VIGENZA 1° periodo	SCADENZA 18/04/2015	AREA (Kmq) 262,7	UBICAZIONE DEL PERMESSO TOSCANA (262,7)
360	CODICE E DENOMINAZIONE DEL PERMESSO ORCIATICO	TITOLARI DEL PERMESSO e relative quote di partecipazione (%) GEOENERGY (100) (r.u.)	PROVVEDIMENTI CONCERNENTI IL PERMESSO Natura del provvedimento Conferimento	Data 21/3/2011	Decorrenza 21/3/2011	BUIG LV - 5	PERIODO DI VIGENZA 1° periodo	SCADENZA 21/03/2015	AREA (Kmq) 79,9	UBICAZIONE DEL PERMESSO TOSCANA (79,9)
361	CODICE E DENOMINAZIONE DEL PERMESSO PITIGLIANO	TITOLARI DEL PERMESSO e relative quote di partecipazione (%) GEOENERGY (100) (r.u.)	PROVVEDIMENTI CONCERNENTI IL PERMESSO Natura del provvedimento	Data	Decorrenza	BUIG	PERIODO DI VIGENZA 1° periodo	SCADENZA	AREA (Kmq) 121,55	UBICAZIONE DEL PERMESSO TOSCANA (121,55)
	Nota: Decreto di conferimento in corso di pubblicazione da parte della Regione Toscana									
362	CODICE E DENOMINAZIONE DEL PERMESSO POGGIO MONTONE	TITOLARI DEL PERMESSO e relative quote di partecipazione (%) SORGENIA GEOTHERMAL (100) (r.u.)	PROVVEDIMENTI CONCERNENTI IL PERMESSO Natura del provvedimento	Data	Decorrenza	BUIG	PERIODO DI VIGENZA 1° periodo	SCADENZA	AREA (Kmq) 58,05	UBICAZIONE DEL PERMESSO TOSCANA (58,05)
	Nota: Decreto di conferimento in corso di pubblicazione da parte della Regione Toscana									

ELENCO DEI PERMESSI DI RICERCA DI RISORSE GEOTERMICHE ACCORDATI NELLA TERRAFERMA - Aggiornamento 30/aprile/2011

CODICE E DENOMINAZIONE DEL PERMESSO	TITOLARI DEL PERMESSO e relative quote di partecipazione (%)	PROVVEDIMENTI CONCERNENTI IL PERMESSO		PERIODO DI VIGENZA	SCADENZA	AREA (Kmq)	UBICAZIONE DEL PERMESSO
		Data	Natura del provvedimento				
363 RIPARBELLA	GESTO ITALIA (100) (r.u.)	21/3/2011	Conferimento	1° periodo	21/03/2015	117,4	TOSCANA (117,4)
364 ROCCASTRADA	MAGMA ENERGY ITALIA (100) (r.u.)					271,9	TOSCANA (271,9)

Nota: Decreto di conferimento in corso di pubblicazione da parte della Regione Toscana

ELENCO DEI PERMESSI DI RICERCA DI RISORSE GEOTERMICHE ACCORDATI NEL SOTTOFONDO MARINO - Aggiornamento 30/aprile/2011

PERMESSI DI RICERCA DI RISORSE GEOTERMICHE ACCORDATI NEL SOTTOFONDO MARINO

Decreto Legislativo 11 febbraio 2010, n. 22

Nel sottofondo marino sono vigenti n. 1 PERMESSI DI RICERCA DI RISORSE GEOTERMICHE per complessivi 678,3 Km²

Zona marina	Numero permessi	Superficie (Km ²)
NESSUNA	1	678,30

Nota:
Nel caso di titoli afferenti a due o più zone finitime, a ciascuna di tali zone viene attribuita la parte di area del titolo minerario ad essa afferente e l'unità mineraria viene attribuita alla zona cui compete la parte maggiore dell'area del titolo medesimo

ELENCO DEI PERMESSI DI RICERCA DI RISORSE GEOTERMICHE ACCORDATI NEL SOTTOFONDO MARINO - Aggiornamento 30/ aprile/2011

1

CODICE E DENOMINAZIONE DEL PERMESSO	TITOLARI DEL PERMESSO e relative quote di partecipazione (%)	PROVVEDIMENTI CONCERNENTI IL PERMESSO		PERIODO DI VIGENZA	SCADENZA	AREA (Km ^q)	UBICAZIONE DEL PERMESSO
		Data	Decorrenza				
TIRRENO MERIDIONALE 1	EUROBUILDING (100) (r.u.)	29/9/2009	29/9/2009	1° periodo	29/09/2013	678,3	NESSUNA (678,3)
			Natura del provvedimento Conferimento	BUIG			
				LIII - 10			

ELENCO DELLE CONCESSIONI DI COLTIVAZIONE DI RISORSE GEOTERMICHE ACCORDATE NELLA TERRAFERMA - Aggiornamento 30/aprile/2011

CONCESSIONI DI COLTIVAZIONE DI RISORSE GEOTERMICHE ACCORDATE NELLA TERRAFERMA

Decreto Legislativo 11 febbraio 2010, n. 22

Nella terraferma sono vigenti n. 11 CONCESSIONI DI COLTIVAZIONE DI RISORSE GEOTERMICHE per complessivi 638,34 Km²

Regione	Numero concessioni	Superficie (Km ²)
EMILIA ROMAGNA	1	31,72
LAZIO	1	111,15
TOSCANA	8	492,95
VENETO	1	2,52

Nota:
Nel caso di titoli afferenti a due o più regioni limitime, a ciascuna di tali regioni viene attribuita la parte di area del titolo minerario ad essa afferente e l'unità mineraria viene attribuita alla regione cui compete la parte maggiore dell'area del titolo medesimo

ELENCO DELLE CONCESSIONI DI COLTIVAZIONE DI RISORSE GEOTERMICHE ACCORDATE NELLA TERRAFERMA - Aggiornamento 30/aprile/2011

5	CODICE E DENOMINAZIONE DELLA CONCESSIONE	TITOLARI DELLA CONCESSIONE e relative quote di partecipazione (%)	PROVVEDIMENTI CONCERNENTI LA CONCESSIONE		PERIODO DI VIGENZA	SCADENZA	AREA (Kmq)	UBICAZIONE DELLA CONCESSIONE
			Data	Natura del provvedimento				
	BAGNORE	ENEL GREEN POWER (100) (r.u.)	4/5/1962	Conferimento	-	03/05/2013	45,87	TOSCANA (45,87)
			6/8/1993	Proroga e ripermetrizzazione	XXXVII - 9			
			9/4/1998	Proroga e ripermetrizzazione	XLII - 6			
			10/3/2000	Trasferimento	XLIV - 5			
			28/12/2001	Modifica denominazione sociale	LIV - 1			
			16/8/2005	Trasferimento	LIV - 1			
			27/4/2007	Proroga	LIV - 1			
			5/2/2009	Trasferimento	LIV - 1			
11	PIANCASTAGNAIO							
	CODICE E DENOMINAZIONE DELLA CONCESSIONE	TITOLARI DELLA CONCESSIONE e relative quote di partecipazione (%)	PROVVEDIMENTI CONCERNENTI LA CONCESSIONE		PERIODO DI VIGENZA	SCADENZA	AREA (Kmq)	UBICAZIONE DELLA CONCESSIONE
		ENEL GREEN POWER (100) (r.u.)	Data	Natura del provvedimento	Decorrenza			
			25/12/1968	Conferimento	28/12/1968	-		
			20/1/1994	Classificazione conferma e ripermetrizzazione	20/1/1994	XXXVIII - 2	47,91	TOSCANA (47,91)
			10/3/2000	Trasferimento	1/10/1999	XLIV - 5		
			28/12/2001	Modifica denominazione sociale	28/12/2001	LIV - 1		
			16/8/2005	Trasferimento	1/6/2005	LIV - 1		
			5/2/2009	Trasferimento	1/12/2008	LIV - 1		
12	RIO SECCO							
	CODICE E DENOMINAZIONE DELLA CONCESSIONE	TITOLARI DELLA CONCESSIONE e relative quote di partecipazione (%)	PROVVEDIMENTI CONCERNENTI LA CONCESSIONE		PERIODO DI VIGENZA	SCADENZA	AREA (Kmq)	UBICAZIONE DELLA CONCESSIONE
		ENEL GREEN POWER (100) (r.u.)	Data	Natura del provvedimento	Decorrenza			
			16/1/1970	Conferimento	16/1/1970	-		
			30/12/1994	Classificazione conferma e ripermetrizzazione	30/12/1994	XXXIX - 1	55,25	TOSCANA (55,25)
			30/12/1994	Ampliamento	30/12/1994	XXXIX - 1		
			10/3/2000	Trasferimento	1/10/1999	XLIV - 5		
			28/12/2001	Modifica denominazione sociale	28/12/2001	LIV - 1		
			16/8/2005	Trasferimento	1/6/2005	LIV - 1		
			5/2/2009	Trasferimento	1/12/2008	LIV - 1		
15	FERRARA							
	CODICE E DENOMINAZIONE DELLA CONCESSIONE	TITOLARI DELLA CONCESSIONE e relative quote di partecipazione (%)	PROVVEDIMENTI CONCERNENTI LA CONCESSIONE		PERIODO DI VIGENZA	SCADENZA	AREA (Kmq)	UBICAZIONE DELLA CONCESSIONE
		ENI (50) (r.u.) ERGA (50)	Data	Natura del provvedimento	Decorrenza			
			19/7/1984	Conferimento	19/7/1984	-		
			4/1/1994	Classificazione conferma e ripermetrizzazione	4/1/1994	XXXVIII - 3	31,72	EMILIA ROMAGNA (31,72)
			13/2/1998	Cambio intestazione quota	1/1/1998	XLII - 3		
			10/3/2000	Trasferimento quota	1/10/1999	XLIV - 5		

ELENCO DELLE CONCESSIONI DI COLTIVAZIONE DI RISORSE GEOTERMICHE ACCORDATE NELLA TERRAFERMA - Aggiornamento 30/aprile/2011

17	CODICE E DENOMINAZIONE DELLA CONCESSIONE	TITOLARI DELLA CONCESSIONE e relative quote di partecipazione (%)	PROVVEDIMENTI CONCERNENTI LA CONCESSIONE		PERIODO DI VIGENZA	SCADENZA	AREA (Kmq)	UBICAZIONE DELLA CONCESSIONE
			Data	Natura del provvedimento				
	VICENZA	AIM SERVIZI A RETE (100) (r.u.)	22/7/1985	Conferimento	-	22/07/2015	2,52	VENETO (2,52)
			13/2/1998	Cambio intestazione quota	XLII - 3			
			16/3/1999	Classificazione conferma e ripermetratura	XLIII - 4			
	19							
	CODICE E DENOMINAZIONE DELLA CONCESSIONE	TITOLARI DELLA CONCESSIONE e relative quote di partecipazione (%)	PROVVEDIMENTI CONCERNENTI LA CONCESSIONE		PERIODO DI VIGENZA	SCADENZA	AREA (Kmq)	UBICAZIONE DELLA CONCESSIONE
			Data	Natura del provvedimento				
	VALENTANO	ERGA (100) (r.u.)	9/10/1986	Conferimento	-	09/10/2011	111,15	LAZIO (111,15)
			26/2/1993	Trasferimento quota	XXXVII - 9			
			3/4/1994	Classificazione conferma e ripermetratura	XXXVIII - 4			
			9/10/1995	Ampliamento	XXXIX - 11			
			10/3/2000	Trasferimento	XLIV - 5			
	21							
	CODICE E DENOMINAZIONE DELLA CONCESSIONE	TITOLARI DELLA CONCESSIONE e relative quote di partecipazione (%)	PROVVEDIMENTI CONCERNENTI LA CONCESSIONE		PERIODO DI VIGENZA	SCADENZA	AREA (Kmq)	UBICAZIONE DELLA CONCESSIONE
			Data	Natura del provvedimento				
	CANNETO	ENEL GREEN POWER (100) (r.u.)	1/8/1991	Conferimento	9/7/1990	09/07/2020	52,74	TOSCANA (52,74)
			21/10/1994	Ripermetratura	7/3/1994			
			10/3/2000	Trasferimento	1/10/1999			
			28/12/2001	Modifica denominazione sociale	28/12/2001			
			16/8/2005	Trasferimento	1/6/2005			
			5/2/2009	Trasferimento	1/12/2008			
	22							
	CODICE E DENOMINAZIONE DELLA CONCESSIONE	TITOLARI DELLA CONCESSIONE e relative quote di partecipazione (%)	PROVVEDIMENTI CONCERNENTI LA CONCESSIONE		PERIODO DI VIGENZA	SCADENZA	AREA (Kmq)	UBICAZIONE DELLA CONCESSIONE
			Data	Natura del provvedimento				
	LARDERELLO	ENEL GREEN POWER (100) (r.u.)	7/3/1994	Classificazione unificazione e ripermetratura	7/3/1994	07/03/2024	82,74	TOSCANA (82,74)
			10/3/2000	Trasferimento	1/10/1999			
			28/12/2001	Modifica denominazione sociale	28/12/2001			
			19/10/2004	Modifica programma lavoro	19/10/2004			
			16/8/2005	Trasferimento	1/6/2005			
			5/2/2009	Trasferimento	1/12/2008			
	23							
	CODICE E DENOMINAZIONE DELLA CONCESSIONE	TITOLARI DELLA CONCESSIONE e relative quote di partecipazione (%)	PROVVEDIMENTI CONCERNENTI LA CONCESSIONE		PERIODO DI VIGENZA	SCADENZA	AREA (Kmq)	UBICAZIONE DELLA CONCESSIONE
			Data	Natura del provvedimento				
	LUSTIGNANO	ENEL GREEN POWER (100) (r.u.)	7/3/1994	Classificazione unificazione e ripermetratura	7/3/1994	07/03/2024	77,85	TOSCANA (77,85)
			10/3/2000	Trasferimento	1/10/1999			
			28/12/2001	Modifica denominazione sociale	28/12/2001			
			16/8/2005	Trasferimento	1/6/2005			
			5/2/2009	Trasferimento	1/12/2008			

ELENCO DELLE CONCESSIONI DI COLTIVAZIONE DI RISORSE GEOTERMICHE ACCORDATE NELLA TERRAFERMA - Aggiornamento 30/aprile/2011

26

CODICE E DENOMINAZIONE DELLA CONCESSIONE	TITOLARI DELLA CONCESSIONE e relative quote di partecipazione (%)	PROVVEDIMENTI CONCERNENTI LA CONCESSIONE		PERIODO DI VIGENZA	SCADENZA	AREA (Kmq)	UBICAZIONE DELLA CONCESSIONE
		Data	Natura del provvedimento				
TRAVALE	ENEL GREEN POWER (100) (r.u.)	30/12/1994	Classificazione unificazione e ripermetrizzazione	30/12/1994	30/12/2024	85,39	TOSCANA (85,39)
		10/3/2000	Trasferimento	1/10/1999			
		28/12/2001	Modifica denominazione sociale	28/12/2001			
		16/8/2005	Trasferimento	1/6/2005			
		5/2/2009	Trasferimento	1/12/2008			

28

CODICE E DENOMINAZIONE DELLA CONCESSIONE	TITOLARI DELLA CONCESSIONE e relative quote di partecipazione (%)	PROVVEDIMENTI CONCERNENTI LA CONCESSIONE		PERIODO DI VIGENZA	SCADENZA	AREA (Kmq)	UBICAZIONE DELLA CONCESSIONE
		Data	Natura del provvedimento				
CHIUSDINO	ENEL GREEN POWER (100) (r.u.)	29/1/1999	Classificazione e conferimento	3/1/1999	03/01/2029	45,2	TOSCANA (45,2)
		10/3/2000	Trasferimento	1/10/1999			
		1/10/2001	Modifica programma lavoro	1/10/2001			
		28/12/2001	Modifica denominazione sociale	28/12/2001			
		16/8/2005	Trasferimento	1/6/2005			
		5/2/2009	Trasferimento	1/12/2008			

ELENCO DELLE DITTE TITOLARI, RAPPRESENTANTI UNICHE E CONTITOLARI DI TITOLI MINERARI PER LA RICERCA E LA COLTIVAZIONE DI IDROCARBURI E DI RISORSE GEOTERMICHE

Aggiornamento 30/aprile/2011

ADRIATICA IDROCARBURI

S.p.A. (c.f. n. 02288100692), con sede in Ortona (CH), Contrada Tamarete (C.a.p. 66026).

TITOLI IN CUI LA DITTA E' PRESENTE

PERMESSI DI RICERCA IN TERRAFERMA		
	Numero titoli	Superficie pro-quota (Kmq)
Unico titolare	3	401,06
	PESCOENNATARO BUCCHIANICO ORTONA	
Rappresentante unico	2	637,61
	MUTIGNANO SETTECERRI	
Total	5	1.038,67

CONCESSIONI DI COLTIVAZIONE IN TERRAFERMA		
	Numero titoli	Superficie pro-quota (Kmq)
Unico titolare	2	65,80
	MIGLIANICO MASSERIA VERTICCHIO	
Rappresentante unico	3	133,40
	MONTE CASTELLANO CAPPARUCCIA S. BENEDETTO DEL TRONTO	
Contitolare	2	37,44
	MONTEGRANARO MONTE URANO	
Total	7	236,64

CONCESSIONI DI COLTIVAZIONE NEL SOTTOFONDO MARINO		
	Numero titoli	Superficie pro-quota (Kmq)
Unico titolare	4	636,00
	B.C 15.AV B.C 5.AS B.C 4.AS B.C 3.AS	
Rappresentante unico	4	441,88
	B.C 9.AS B.C 21.AG B.C 12.AS B.C 10.AS	
Total	8	1.077,88

Compressivamente ADRIATICA IDROCARBURI è presente in 20 titoli per una superficie pro-quota totale di 2.353,19 Kmq

AIM SERVIZI A RETE

S.r.l. (c.f. n. 03196810240), con sede in Vicenza, Contrà Pedemuro San Biagio, 72

TITOLI IN CUI LA DITTA E' PRESENTE

CONCESSIONI DI COLTIVAZIONE DI RISORSE GEOTERMICHE IN TERRAFERMA		
	Numero titoli	Superficie pro-quota (Kmq)
Unico titolare	1	2,52
	VICENZA	
Total	1	2,52

Compressivamente AIM SERVIZI A RETE è presente in 1 titolo per una superficie pro-quota totale di 2,52 Kmq

ALEANNA RESOURCES

LLC (c.f. n. 01126490778), con sede legale in Delaware (U.S.A.), sede secondaria in Matera, Via XX Settembre, 45 (C.a.p. 75100) e domicilio eletto in Roma, c/o lo Studio Legale Emanuele Turco, Viale G. Rossini, 9 (C.a.p. 00198).

TITOLI IN CUI LA DITTA E' PRESENTE

PERMESSI DI RICERCA IN TERRAFERMA		
	Numero titoli	Superficie pro-quota (Kmq)
Unico titolare	8	1.419,64
	BELGIOIOSO FANTOZZA TORRENTE ACQUA FREDDA BUGIA MOLINO PONTE DEI GRILLI PONTE DEL DIAVOLO CORTE DEI SIGNORI	
Total	8	1.419,64

Compressivamente ALEANNA RESOURCES è presente in 8 titoli per una superficie pro-quota totale di 1.419,64 Kmq

JOINT-VENTURES

EDISON	
	B.C 9.AS B.C 10.AS B.C 12.AS B.C 21.AG CAPPARUCCIA MONTE CASTELLANO MONTE URANO MONTEGRANARO S. BENEDETTO DEL TRONTO

GAS PLUS ITALIANA	
	MONTEGRANARO MUTIGNANO S. BENEDETTO DEL TRONTO

MEDOILGAS ITALIA	
	SETTECERRI

ELENCO DELLE DITTE - Aggiornamento 30/aprile/2011

APENNINE ENERGY

S.r.l. (c.f. n. 01348720358), con sede legale ed uffici in Roma, Via Alberico II, 31 (C.a.p. 00193).

TITOLI IN CUI LA DITTA E' PRESENTE

PERMESSI DI RICERCA IN TERRAFERMA		
	Numero titoli	Superficie pro-quota (Kmq)
Unico titolare	1	154,50
	BADILE	
Rappresentante unico	4	801,92
	CARITA' VILLA GIGLI MONTELURO SAMBUCHETO	
Contitolare	3	224,83
	COLLE GINESTRE TORRENTE ALVO MONTE NEGRO	
Total	8	1.181,25

CONCESSIONI DI COLTIVAZIONE IN TERRAFERMA

	Numero titoli	Superficie pro-quota (Kmq)
Rappresentante unico	1	23,47
	FONTE S. DAMIANO	
Total	1	23,47

Complessivamente APENNINE ENERGY è presente in 9 titoli per una superficie pro-quota totale di 1.204,73 Km²

JOINT-VENTURES

CELTIQUE ENERGIE	
	CARITA' MONTE NEGRO TORRENTE ALVO
COMPAGNIA GENERALE IDROCARBURI	
	COLLE GINESTRE VILLA GIGLI
ITALMIN EXPLORATION	
	FONTE S. DAMIANO
PETREN	
	MONTELURO SAMBUCHETO

ASCENT RESOURCES ITALIA

S.r.l. (c.f. n. 13140670152) con sede legale in Roma, Via Cassia 1020 (C.a.p. 00189) e sede amministrativa in San Donato Milanese, Via Emilia, 20 (C.a.p. 20097).

TITOLI IN CUI LA DITTA E' PRESENTE

PERMESSI DI RICERCA IN TERRAFERMA		
	Numero titoli	Superficie pro-quota (Kmq)
Unico titolare	2	544,70
	CENTO BASTIGLIA	
Rappresentante unico	1	188,28
	FIUME ARRONE	
Contitolare	1	363,52
	FROSINONE	
Total	4	1.096,50

Complessivamente ASCENT RESOURCES ITALIA è presente in 4 titoli per una superficie pro-quota totale di 1.096,5 Km²

JOINT-VENTURES

ITALMIN EXPLORATION	
	FIUME ARRONE
PENTEX ITALIA	
	FROSINONE

AUDAX ENERGY

S.r.l. (c.f. n. 09986991009), con sede in Roma, Via Guerrieri, 5.

TITOLI IN CUI LA DITTA E' PRESENTE

PERMESSI DI RICERCA NEL SOTTOFONDO MARINO		
	Numero titoli	Superficie pro-quota (Kmq)
Unico titolare	1	657,19
	G.R 15.PU	
Total	1	657,19

Complessivamente AUDAX ENERGY è presente in 1 titolo per una superficie pro-quota totale di 657,19 Km²

AVOBONE ITALY

S.r.l. (c.f. n. 06295250960), con sede legale in Milano, Via Vittor Pisani, 27 (C.a.p. 20124).

TITOLI IN CUI LA DITTA E' PRESENTE

PERMESSI DI RICERCA IN TERRAFERMA		
	Numero titoli	Superficie pro-quota (Kmq)
Contitolare	1	66,76
	SAVIO	
Total	1	66,76

Complessivamente AVOBONE ITALY è presente in 1 titolo per una superficie pro-quota totale di 66,76 Km²

JOINT-VENTURES

NORTHERN PETROLEUM LIMITED	
	SAVIO

ELENCO DELLE DITTE - Aggiornamento 30/aprile/2011

AZIENDA DEMANIALE DI SALSOMAGGIORE

(c.f. n. 00153990346) con sede in Salsomaggiore Terme (PR), Via Roma, 9 (C.A.P. 43039)

TITOLI IN CUI LA DITTA E' PRESENTE

CONCESSIONI DI COLTIVAZIONE IN TERRAFERMA		
	Numero titoli	Superficie pro-quota (Kmq)
Unico titolare	2	13,91
	SALSOMAGGIORE I SALSOMAGGIORE II	
Total	2	13,91

Compressivamente AZIENDA DEMANIALE DI SALSOMAGGIORE è presente in 2 titoli per una superficie pro-quota totale di 13,91 Kmq

BG GAS INTERNATIONAL BV FILIALE ITALIANA

(c.f. n. 03362070967) con sede in Milano, Piazza Cavour, 2 (C.A.P. 20121).

TITOLI IN CUI LA DITTA E' PRESENTE

PERMESSI DI RICERCA IN TERRAFERMA		
	Numero titoli	Superficie pro-quota (Kmq)
Contitolare	1	156,98
	VIGEVANO	
Total	1	156,98

Compressivamente BG GAS INTERNATIONAL BV FILIALE ITALIANA è presente in 1 titolo per una superficie pro-quota totale di 156,98 Kmq

JOINT-VENTURES

EDISON	VIGEVANO
ENI	VIGEVANO

BLUGAS INFRASTRUTTURE

S.r.l.

TITOLI IN CUI LA DITTA E' PRESENTE

CONCESSIONI DI STOCCAGGIO IN TERRAFERMA		
	Numero titoli	Superficie pro-quota (Kmq)
Contitolare	1	5,18
	SAN POTITO E COTIGNOLA STOCCAGGIO	
Total	1	5,18

Compressivamente BLUGAS INFRASTRUTTURE è presente in 1 titolo per una superficie pro-quota totale di 5,18 Kmq

JOINT-VENTURES

EDISON STOCCAGGIO	SAN POTITO E COTIGNOLA STOCCAGGIO
-------------------	-----------------------------------

BRIGHENTI GABRIELE AZIENDA AGRICOLA

Azienda Agricola, (c.f. BRGGRL58T23D548K) con sede in San Michele al Tagliamento (VE), Via Conciliazione, 162 (C.A.P. 30028)

TITOLI IN CUI LA DITTA E' PRESENTE

PERMESSI DI RICERCA DI RISORSE GEOTERMICHE IN TERRAFERMA		
	Numero titoli	Superficie pro-quota (Kmq)
Unico titolare	1	2,40
	LA FABBRICA	
Total	1	2,40

Compressivamente BRIGHENTI GABRIELE AZIENDA AGRICOLA è presente in 1 titolo per una superficie pro-quota totale di 2,4 Kmq

CELTIQUE ENERGIE

S.p.A. (c.f. n. 01191080777), con sede a Matera, Via XX Settembre 45 (C.a.p. 75100).

TITOLI IN CUI LA DITTA E' PRESENTE

PERMESSI DI RICERCA IN TERRAFERMA		
	Numero titoli	Superficie pro-quota (Kmq)
Rappresentante unico	2	186,02
	TORRENTE ALVO MONTE NEGRO	
Contitolare	1	264,88
	CARITA'	
Total	3	450,90

Compressivamente CELTIQUE ENERGIE è presente in 3 titoli per una superficie pro-quota totale di 450,9 Kmq

JOINT-VENTURES

APENNINE ENERGY	CARITA' MONTE NEGRO TORRENTE ALVO
-----------------	---

CH4 LIZZANO

S.a.s. di Paolo Bonucci & C., (c.f. n. 00671920379) con sede in Lizzano in Belvedere (BO), Via III Novembre, 51 (C.A.P. 40042)

TITOLI IN CUI LA DITTA E' PRESENTE

CONCESSIONI DI COLTIVAZIONE IN TERRAFERMA		
	Numero titoli	Superficie pro-quota (Kmq)
Unico titolare	2	3,25
	POZZA GRECCHIA	
Total	2	3,25

Compressivamente CH4 LIZZANO è presente in 2 titoli per una superficie pro-quota totale di 3,25 Kmq

ELENCO DELLE DITTE - Aggiornamento 30/aprile/2011

COGEME

S.p.A. (c.f. n. 00298360173) con sede in Rovato (BS), Via XXV Aprile 18 (C.a.p. 25038).

TITOLI IN CUI LA DITTA E' PRESENTE

PERMESSI DI RICERCA DI RISORSE GEOTERMICHE IN TERRAFERMA		
	Numero titoli	Superficie pro-quota (Kmq)
Unico titolare	1	78,20
	FRANCIACORTA	
Total	1	78,20

Complessivamente COGEME è presente in 1 titolo per una superficie pro-quota totale di 78,2 Kmq

COMPAGNIA GENERALE IDROCARBURI

S.r.l. (c.f. n. 08098211009) con sede legale in Roma, Via Cavour, 44 (C.a.p. 00184).

TITOLI IN CUI LA DITTA E' PRESENTE

PERMESSI DI RICERCA IN TERRAFERMA		
	Numero titoli	Superficie pro-quota (Kmq)
Unico titolare	1	190,87
	ALTEDO	
Rappresentante unico	1	38,81
	COLLE GINESTRE	
Contitolare	3	329,78
	PORTOMAGGIORE VILLA GIGLI CODOGNO	
Total	5	559,46

Complessivamente COMPAGNIA GENERALE IDROCARBURI è presente in 5 titoli per una superficie pro-quota totale di 559,46 Kmq

COSTRUZIONI CONDOTTE

S.r.l. (c.f. n. 00886790054), con sede legale in Asti, Via del Lavoro, 144 (C.a.p. 14100).

TITOLI IN CUI LA DITTA E' PRESENTE

PERMESSI DI RICERCA IN TERRAFERMA		
	Numero titoli	Superficie pro-quota (Kmq)
Unico titolare	1	72,54
	RECANATI	
Contitolare	1	36,40
	CARISIO	
Total	2	108,94

Complessivamente COSTRUZIONI CONDOTTE è presente in 2 titoli per una superficie pro-quota totale di 108,94 Kmq

JOINT-VENTURES

APENNINE ENERGY	
	COLLE GINESTRE VILLA GIGLI
EDISON	
	CODOGNO
ENEL LONGANESI DEVELOPMENTS	
	PORTOMAGGIORE
SVILUPPO RISORSE NATURALI	
	CODOGNO

JOINT-VENTURES

ENI	
	CARISIO
PETROCELTIC ITALIA	
	CARISIO

ELENCO DELLE DITTE - Aggiornamento 30/aprile/2011

EDISON

S.p.A. (c.f. n. 06722600019) con sede in Milano, Foro Buonaparte, 31 (C.A.P. 20121).

TITOLI IN CUI LA DITTA E' PRESENTE

PERMESSI DI RICERCA IN TERRAFERMA		
	Numero titoli	Superficie pro-quota (Kmq)
Unico titolare	4	2.112,21
	PANNOCCHIA TORRENTE PARMA NIBBIANO ZAPPOLINO	
Rappresentante unico	3	357,99
	TORRENTE LA VELLA CODOGNO MONTE LA ROSSA	
Contitolare	1	58,87
	VIGEVANO	
Total	8	2.529,07

PERMESSI DI RICERCA NEL SOTTOFONDO MARINO		
	Numero titoli	Superficie pro-quota (Kmq)
Unico titolare	1	734,80
	PATERNO'	
Contitolare	1	25,56
	TRESAURO	
Total	2	760,36

PERMESSI DI RICERCA NEL SOTTOFONDO MARINO		
	Numero titoli	Superficie pro-quota (Kmq)
Contitolare	3	342,75
	A.R 78.RC G.R 13.AG G.R 14.AG	
Total	3	342,75

CONCESSIONI DI COLTIVAZIONE IN TERRAFERMA		
	Numero titoli	Superficie pro-quota (Kmq)
Unico titolare	3	143,76
	SAN MARCO FIUME TENNA MANCHE DI CIMALIA	
Rappresentante unico	9	273,77
	MASSERIA SPAVENTO GARAGUSO COLLE DI LAURO TORRENTE MENOCCHIA COLABELLA MASSERIA MONACO MONTIGNANO MASSIGNANO MONTE URANO	
Contitolare	15	505,55
	MAFALDA CANDELA MONTE CASTELLANO MASSERIA ACQUASALSA CASTEL DI LAMA TEMPA ROSSA TORRENTE CELONE S. BENEDETTO DEL TRONTO PORTO CIVITANOVA S. ANDREA MONTEGRANARO LUCERA QUARTO CAPPARUCCIA MASSERIA GROTTAVECCHIA	
Total	27	923,09

CONCESSIONI DI COLTIVAZIONE NEL SOTTOFONDO MARINO		
	Numero titoli	Superficie pro-quota (Kmq)
Unico titolare	1	3,70
	COMISO II	
Contitolare	1	5,56
	S. ANNA	
Total	2	9,26

JOINT-VENTURES

ADRIATICA IDROCARBURI	
	B.C 9.AS B.C 10.AS B.C 12.AS B.C 21.AG CAPPARUCCIA MONTE CASTELLANO MONTE URANO MONTEGRANARO S. BENEDETTO DEL TRONTO

BG GAS INTERNATIONAL BV FILIALE ITALIANA	
	VIGEVANO

COMPAGNIA GENERALE IDROCARBURI	
	CODOGNO

ENI	
	A.C 8.ME A.C 13.AS A.C 14.AS A.C 15.AX A.C 16.AG A.C 17.AG A.C 21.AG A.R 78.RC B.C 8.LF B.C 11.AS B.C 13.AS B.C 14.AS B.C 20.AS C.C 6.EO CANDELA CASTEL DI LAMA COLLE DI LAURO G.R 13.AG G.R 14.AG MASSERIA MONACO MASSERIA SPAVENTO MONTE LA ROSSA TEMPA ROSSA VIGEVANO

ENI MEDITERRANEA IDROCARBURI	
	S. ANNA TRESAURO

GAS DELLA CONCORDIA	
	COLABELLA

GAS PLUS ITALIANA	
	B.C 1.LF B.C 2.LF B.C 7.LF COLLE DI LAURO GARAGUSO LUCERA MAFALDA MASSERIA ACQUASALSA MASSERIA GROTTAVECCHIA MASSIGNANO MONTEGRANARO MONTIGNANO PORTO CIVITANOVA S. BENEDETTO DEL TRONTO

IRMINIO	
	S. ANNA TRESAURO

MEDOILGAS ITALIA	
	CASTEL DI LAMA LUCERA MASSERIA ACQUASALSA MASSERIA GROTTAVECCHIA S. ANDREA TORRENTE CELONE TORRENTE LA VELLA

PADANA ENERGIA	
	QUARTO

PETROREP ITALIANA	
	S. ANDREA TORRENTE MENOCCHIA

ELENCO DELLE DITTE - Aggiornamento 30/aprile/2011

CONCESSIONI DI COLTIVAZIONE NEL SOTTOFONDO MARINO		
	Numero titoli	Superficie pro-quota (Kmq)
Rappresentante unico	5	654,65
	C.C 6.EO B.C 2.LF B.C 8.LF B.C 1.LF B.C 7.LF	
Contitolare	15	1.184,01
	B.C 12.AS B.C 9.AS B.C 10.AS B.C 11.AS A.C 13.AS B.C 13.AS B.C 14.AS A.C 14.AS A.C 15.AX A.C 16.AG A.C 17.AG B.C 20.AS B.C 21.AG A.C 8.ME A.C 21.AG	
Total	20	1.838,66

Compressivamente EDISON è presente in 62 titoli per una superficie pro-quota totale di 6.403,18 Kmq

EDISON STOCCAGGIO

S.p.A. (c.f. n. 04501620969) con sede in Milano, Foro Buonaparte, 31 (C.A.P. 20121).

TITOLI IN CUI LA DITTA E' PRESENTE

CONCESSIONI DI STOCCAGGIO IN TERRAFERMA		
	Numero titoli	Superficie pro-quota (Kmq)
Unico titolare	2	119,33
	COLLALTO STOCCAGGIO CELLINO STOCCAGGIO	
Rappresentante unico	1	46,58
	SAN POTITO E COTIGNOLA STOCCAGGIO	
Total	3	165,91

Compressivamente EDISON STOCCAGGIO è presente in 3 titoli per una superficie pro-quota totale di 165,91 Kmq

ENEL GREEN POWER

Nuova denominazione assunta dalla Società ERGA a far data dal 28 dicembre 2001.

TITOLI IN CUI LA DITTA E' PRESENTE

PERMESSI DI RICERCA DI RISORSE GEOTERMICHE IN TERRAFERMA		
	Numero titoli	Superficie pro-quota (Kmq)
Unico titolare	2	496,50
	MURCI BOCCHEGGIANO	
Total	2	496,50

CONCESSIONI DI COLTIVAZIONE DI RISORSE GEOTERMICHE IN TERRAFERMA		
	Numero titoli	Superficie pro-quota (Kmq)
Unico titolare	8	492,95
	CHIUSDINO TRAVALE LUSTIGNANO LARDERELLO CANNETO RIO SECCO PIANCASTAGNAIO BAGNORE	
Total	8	492,95

Compressivamente ENEL GREEN POWER è presente in 10 titoli per una superficie pro-quota totale di 989,45 Kmq

SHELL ITALIA E&P	
	MONTE LA ROSSA
SVILUPPO RISORSE NATURALI	
	CASTEL DI LAMA CODOGNO MASSERIA GROTTAVECCHIA

JOINT-VENTURES

BLUGAS INFRASTRUTTURE	
	SAN POTITO E COTIGNOLA STOCCAGGIO

ELENCO DELLE DITTE - Aggiornamento 30/aprile/2011

ENEL LONGANESI DEVELOPMENTS

S.r.l. (c.f. n. 10708691000) con sede legale in Roma, Via Dalmazia, 15 (C.a.p. 00198).

TITOLI IN CUI LA DITTA E' PRESENTE

PERMESSI DI RICERCA IN TERRAFERMA		
	Numero titoli	Superficie pro-quota (Kmq)
Unico titolare	2	294,99
	CASALE COCCHI SAN MARCO	
Rappresentante unico	1	189,25
	PORTOMAGGIORE	
Total	3	484,24

Completivamente ENEL LONGANESI DEVELOPMENTS è presente in 3 titoli per una superficie pro-quota totale di 484,24 Kmq

JOINT-VENTURES

COMPAGNIA GENERALE IDROCARBURI	
	PORTOMAGGIORE

ELENCO DELLE DITTE - Aggiornamento 30/aprile/2011

ENI

S.p.A. (c.f. n. 00484960588) con sede in Roma, Piazzale Enrico Mattei, 1 (C.A.P. 00144) ed uffici in San Donato Milanese (MI), Via Emilia, 1 (C.A.P. 20097)

TITOLI IN CUI LA DITTA E' PRESENTE

PERMESSI DI RICERCA IN TERRAFERMA		
	Numero titoli	Superficie pro-quota (Kmq)
Unico titolare	2	253,62
	ABBADIA CERRETO TRIGOLO	
Rappresentante unico	2	522,40
	CARISIO VIGEVANO	
Contitolare	6	368,40
	SERRA S. BERNARDO MONTE LA ROSSA FOSSO VALDIENNA TEMPA MOLIANO TEANA ALIANO	
Total	10	1.144,43

PERMESSI DI RICERCA NEL SOTTOFONDO MARINO		
	Numero titoli	Superficie pro-quota (Kmq)
Unico titolare	6	1.485,16
	A.R 80.AG A.R 93.EA A.R 92.EA A.R 91.EA A.R 87.AG B.R266.AG	
Rappresentante unico	4	675,64
	A.R 81.FR A.R 78.RC G.R 13.AG G.R 14.AG	
Total	10	2.160,80

CONCESSIONI DI COLTIVAZIONE IN TERRAFERMA		
	Numero titoli	Superficie pro-quota (Kmq)
Unico titolare	26	1.981,72
	MANARA RAPAGNANO SEDIA D'ORLANDO CUGNO LE MACINE SERRA PIZZUTA TORRENTE VULGANO FIUME TRESTE CALCIANO SAN GERVASIO S. MARIA IMBARO MONTE VRECCIARO PECORARO MACCHIA DI PIERNO CANONICA ALFONSINE TRESIGALLO GAGGIANO PESSANO CAVIAGA BAGNOLO MELLA DOSSO DEGLI ANGELI VILLAFORTUNA-TRECCATE SORESINA CORTEMAGGIORE CIGNONE RIVALTA	
Rappresentante unico	4	760,62
	VAL D'AGRI TEMPA ROSSA TERTIVERI CANDELA	
Contitolare	4	132,14
	CASTEL DI LAMA MASSERIA SPAVENTO COLLE DI LAURO MASSERIA MONACO	
Total	34	2.874,48

JOINT-VENTURES

BG GAS INTERNATIONAL BV FILIALE ITALIANA	
	VIGEVANO

COSTRUZIONI CONDOTTE	
	CARISIO

EDISON	
	A.C 8.ME A.C 13.AS A.C 14.AS A.C 15.AX A.C 16.AG A.C 17.AG A.C 21.AG A.R 78.RC B.C 8.LF B.C 11.AS B.C 13.AS B.C 14.AS B.C 20.AS C.C 6.EO CANDELA CASTEL DI LAMA COLLE DI LAURO G.R 13.AG G.R 14.AG MASSERIA MONACO MASSERIA SPAVENTO MONTE LA ROSSA TEMPA ROSSA VIGEVANO

ERGA	
	FERRARA

ESSO ITALIANA	
	FOSSO VALDIENNA TEMPA MOLIANO

GAS PLUS ITALIANA	
	COLLE DI LAURO TERTIVERI

LIGESTRA	
	A.C 11.AG

MEDOILGAS ITALIA	
	A.C 19.PI A.C 35.AG A.R 81.FR CASTEL DI LAMA SERRA S. BERNARDO

PETROCELTIC ITALIA	
	CARISIO

SHELL ITALIA E&P	
	FOSSO VALDIENNA MONTE LA ROSSA TEMPA MOLIANO VAL D'AGRI

SVILUPPO RISORSE NATURALI	
	CASTEL DI LAMA

TOTAL E&P ITALIA	
	ALIANO FOSSO VALDIENNA SERRA S. BERNARDO TEANA TEMPA MOLIANO

ELENCO DELLE DITTE - Aggiornamento 30/aprile/2011

CONCESSIONI DI COLTIVAZIONE NEL SOTTOFONDO MARINO		
	Numero titoli	Superficie pro-quota (Kmq)
Unico titolare	33	3.463,60
	CERVIA MARE A.C 18.AG B.C 18.RI B.C 17.TO A.C 12.AG A.C 10.AG A.C 6.AS F.C 2.AG FASCIA CERVIA MARE D.C 3.AG A.C 5.AV A.C 4.AS A.C 3.AS A.C 2.AS A.C 1.AG A.C 9.AG A.C 31.EA A.C 7.AS A.C 20.AG A.C 34.AG A.C 33.AG A.C 32.AG A.C 30.EA A.C 29.EA A.C 23.EA PORTO CORSINI MARE B.C 22.AG A.C 22.EA A.C 28.EA A.C 24.EA A.C 25.EA A.C 26.EA A.C 27.EA	
Rappresentante unico	14	1.636,55
	B.C 14.AS A.C 35.AG B.C 11.AS A.C 11.AG A.C 13.AS B.C 13.AS A.C 8.ME A.C 14.AS A.C 15.AX A.C 16.AG A.C 17.AG B.C 20.AS A.C 19.PI A.C 21.AG	
Contitolare	2	215,42
	C.C 6.EO B.C 8.LF	
Total	49	5.315,57
CONCESSIONI DI COLTIVAZIONE DI RISORSE GEOTERMICHE IN TERRAFERMA		
	Numero titoli	Superficie pro-quota (Kmq)
Rappresentante unico	1	15,86
	FERRARA	
Total	1	15,86

Complessivamente ENI è presente in 104 titoli per una superficie pro-quota totale di 11.511,14 Kmq

ELENCO DELLE DITTE - Aggiornamento 30/aprile/2011

ENI MEDITERRANEA IDROCARBURI

S.p.A. (c.f. n. 12300000150) con sede legale in Gela (CL), Strada Statale 117 bis - Contrada Ponte Olivo

TITOLI IN CUI LA DITTA E' PRESENTE

PERMESSI DI RICERCA NEL SOTTOFONDO MARINO		
	Numero titoli	Superficie pro-quota (Kmq)
Unico titolare	2	1.591,87
	PASSO DI PIAZZA FRIDDANI	
Rappresentante unico	1	46,00
	TRESAURO	
Total	3	1.637,87

CONCESSIONI DI COLTIVAZIONE NEL SOTTOFONDO MARINO		
	Numero titoli	Superficie pro-quota (Kmq)
Unico titolare	11	531,16
	RAGUSA BRONTE - S.NICOLA FIUMETTO GAGLIANO GELA LIPPONE - MAZARA DEL VALLO ROCCA CAVALLO NOTO CASE SCHILLACI SAMPERI GIAURONE	
Rappresentante unico	1	10,00
	S. ANNA	
Total	12	541,16

CONCESSIONI DI COLTIVAZIONE NEL SOTTOFONDO MARINO		
	Numero titoli	Superficie pro-quota (Kmq)
Unico titolare	2	474,71
	C.C 1.AG C.C 3.AG	
Total	2	474,71

Completivamente ENI MEDITERRANEA IDROCARBURI è presente in 17 titoli per una superficie pro-quota totale di 2.653,75 Kmq

JOINT-VENTURES

EDISON	
	S. ANNA TRESAURO

IRMINIO	
	S. ANNA TRESAURO

ERGA

S.p.A. (c.f. n. 01494190505) con sede legale in Pisa, Via Andrea Pisano, 120 (C.A.P. 56122) e sede amministrativa in Firenze, Via Pier Capponi, 61 (C.A.P. 50132)

TITOLI IN CUI LA DITTA E' PRESENTE

CONCESSIONI DI COLTIVAZIONE DI RISORSE GEOTERMICHE IN TERRAFERMA		
	Numero titoli	Superficie pro-quota (Kmq)
Unico titolare	1	111,15
	VALENTANO	
Contitolare	1	15,86
	FERRARA	
Total	2	127,01

Completivamente ERGA è presente in 2 titoli per una superficie pro-quota totale di 127,01 Kmq

JOINT-VENTURES

ENI	
	FERRARA

ESSO ITALIANA

S.r.l. (c.f. n. 00473410587) con sede in Roma, Via Castello della Magliana, 25 (C.A.P. 00148)

TITOLI IN CUI LA DITTA E' PRESENTE

PERMESSI DI RICERCA IN TERRAFERMA		
	Numero titoli	Superficie pro-quota (Kmq)
Rappresentante unico	2	47,30
	TEMPA MOLIANO FOSSO VALDIENNA	
Total	2	47,30

CONCESSIONI DI COLTIVAZIONE IN TERRAFERMA		
	Numero titoli	Superficie pro-quota (Kmq)
Contitolare	1	72,65
	GORGOGNONE	
Total	1	72,65

Completivamente ESSO ITALIANA è presente in 3 titoli per una superficie pro-quota totale di 119,94 Kmq

JOINT-VENTURES

ENI	
	FOSSO VALDIENNA TEMPA MOLIANO

SHELL ITALIA E&P	
	FOSSO VALDIENNA GORGOGNONE TEMPA MOLIANO

TOTAL E&P ITALIA	
	FOSSO VALDIENNA GORGOGNONE TEMPA MOLIANO

ELENCO DELLE DITTE - Aggiornamento 30/aprile/2011

EUROBUILDING

S.p.A. (c.f. n. 0151770442), con sede in Servigliano (AP), Via dell'Artigianato, 6 (C.a.p. 63029).

TITOLI IN CUI LA DITTA E' PRESENTE

PERMESSI DI RICERCA DI RISORSE GEOTERMICHE NEL SOTTOFONDO MARIN		
	Numero titoli	Superficie pro-quota (Kmq)
Unico titolare	1	678,30
	TIRRENO MERIDIONALE 1	
Total	1	678,30

Compressivamente EUROBUILDING è presente in 1 titolo per una superficie pro-quota totale di 678,3 Kmq

EXERGIA TOSCANA

S.r.l. (c.f. n. 02073930469), con sede legale in Fornoli (LU), Piazza Aldo Moro Snc (C.a.p. 55021).

TITOLI IN CUI LA DITTA E' PRESENTE

PERMESSI DI RICERCA DI RISORSE GEOTERMICHE IN TERRAFERMA		
	Numero titoli	Superficie pro-quota (Kmq)
Unico titolare	2	55,38
	LA QUERCE CATABBIO	
Total	2	55,38

Compressivamente EXERGIA TOSCANA è presente in 2 titoli per una superficie pro-quota totale di 55,38 Kmq

FOREST - CMI

S.p.A. (c.f. n. 05023201006) con sede in Roma, Via Sardegna, 29 (C.A.P. 00187)

TITOLI IN CUI LA DITTA E' PRESENTE

PERMESSI DI RICERCA IN TERRAFERMA		
	Numero titoli	Superficie pro-quota (Kmq)
Rappresentante unico	1	32,15
	MONTE PALLANO	
Total	1	32,15

Compressivamente FOREST - CMI è presente in 1 titolo per una superficie pro-quota totale di 32,15 Kmq

JOINT-VENTURES

INTERGIE	MONTE PALLANO
----------	---------------

GAS DELLA CONCORDIA

S.p.A. (c.f. n. 11650030155) con sede legale in Roma, Via P. Togliatti, 1473 (C.a.p. 00155) e sede amministrativa a Concordia sulla Secchia (MO), Via Grandi, 39 (C.a.p. 41033).

TITOLI IN CUI LA DITTA E' PRESENTE

CONCESSIONI DI COLTIVAZIONE IN TERRAFERMA		
	Numero titoli	Superficie pro-quota (Kmq)
Contitolare	1	27,23
	COLABELLA	
Total	1	27,23

Compressivamente GAS DELLA CONCORDIA è presente in 1 titolo per una superficie pro-quota totale di 27,23 Kmq

JOINT-VENTURES

EDISON	COLABELLA
--------	-----------

GAS NATURAL VENDITA ITALIA

S.p.A. (c.f. n. 07166601000) con sede in San Donato Milanese (MI), Via XXV Aprile, 6.

TITOLI IN CUI LA DITTA E' PRESENTE

CONCESSIONI DI COLTIVAZIONE IN TERRAFERMA		
	Numero titoli	Superficie pro-quota (Kmq)
Unico titolare	1	41,61
	MASSERIA VIORANO	
Total	1	41,61

Compressivamente GAS NATURAL VENDITA ITALIA è presente in 1 titolo per una superficie pro-quota totale di 41,61 Kmq

ELENCO DELLE DITTE - Aggiornamento 30/aprile/2011

GAS PLUS ITALIANA

(c.f. n. 04086420967) con sede in Milano, Via Enrico Forlanini, 17 (C.A.P. 20134) ed uffici in Fornovo di Taro (PR), Via Nazionale, 2 (C.A.P. 43045)

TITOLI IN CUI LA DITTA E' PRESENTE

PERMESSI DI RICERCA IN TERRAFERMA		
	Numero titoli	Superficie pro-quota (Kmq)
Unico titolare	2	218,32
	PIZZO SCIABOLONE MONTE GALLO	
Rappresentante unico	1	30,88
	BARDONE	
Contitolare	1	49,49
	MUTIGNANO	
Total	4	298,69

CONCESSIONI DI COLTIVAZIONE IN TERRAFERMA		
	Numero titoli	Superficie pro-quota (Kmq)
Unico titolare	17	1.162,49
	S. MARIA NUOVA NOVA SIRI SCALO FILETTO MONTE MORRONE MELANICO MACERATA ORSINO SETTEFINESTRE CASA BALLEANI IL SALICE POLICORO CASA MAGGI CASTEGGIO PONTETIDONE RECOVATO RECOLETA PIGAZZANO	
Rappresentante unico	8	317,63
	S. MAURO MASSERIA ACQUASALSA MAFALDA PORTO CIVITANOVA MONTEARDONE LUCERA MONTEGRANARO FORNOVO DI TARO	
Contitolare	10	374,86
	TORRENTE CIGNO GARAGUSO COLLE DI LAURO TERTIVERI S. BENEDETTO DEL TRONTO MASSERIA GROTTAVECCHIA MASSERIA PETRILLI MONTE VERDESE MASSIGNANO MONTIGNANO	
Total	35	1.854,99

CONCESSIONI DI COLTIVAZIONE NEL SOTTOFONDO MARINO		
	Numero titoli	Superficie pro-quota (Kmq)
Contitolare	3	16,61
	B.C 1.LF B.C 7.LF B.C 2.LF	
Total	3	16,61

Complessivamente GAS PLUS ITALIANA è presente in 42 titoli per una superficie pro-quota totale di 2.170,29 Kmq

GEOENERGY

S.r.l. con sede legale in Pisa (PI), Località Ospedaletto, Via di Capitea 22 (C.a.p. 56121).

TITOLI IN CUI LA DITTA E' PRESENTE

PERMESSI DI RICERCA DI RISORSE GEOTERMICHE IN TERRAFERMA		
	Numero titoli	Superficie pro-quota (Kmq)
Unico titolare	3	289,30
	PITIGLIANO ORCIATICO MONTE LABBRO	
Total	3	289,30

Complessivamente GEOENERGY è presente in 3 titoli per una superficie pro-quota totale di 289,3 Kmq

JOINT-VENTURES

ADRIATICA IDROCARBURI	
	MONTEGRANARO MUTIGNANO S. BENEDETTO DEL TRONTO

EDISON	
	B.C 1.LF B.C 2.LF B.C 7.LF COLLE DI LAURO GARAGUSO LUCERA MAFALDA MASSERIA ACQUASALSA MASSERIA GROTTAVECCHIA MASSIGNANO MONTEGRANARO MONTIGNANO PORTO CIVITANOVA S. BENEDETTO DEL TRONTO

ENI	
	COLLE DI LAURO TERTIVERI

MEDOILGAS ITALIA	
	FORNOVO DI TARO LUCERA MASSERIA ACQUASALSA MASSERIA GROTTAVECCHIA MASSERIA PETRILLI MONTE VERDESE MONTEARDONE S. MAURO TORRENTE CIGNO

PETROREP ITALIANA	
	BARDONE FORNOVO DI TARO MONTE VERDESE MONTEARDONE S. MAURO

SVILUPPO RISORSE NATURALI	
	MASSERIA GROTTAVECCHIA MONTEARDONE

ELENCO DELLE DITTE - Aggiornamento 30/aprile/2011

GEOGAS

S.r.l. (c.f. n. 00181440348) con sede in Parma, Via Paganini, 19 (C.A.P. 43100).

TITOLI IN CUI LA DITTA E' PRESENTE

PERMESSI DI RICERCA IN TERRAFERMA		
	Numero titoli	Superficie pro-quota (Kmq)
Unico titolare	1	119,50
	JOLANDA DI SAVOIA	
Total	1	119,50

Compressivamente GEOGAS è presente in 1 titolo per una superficie pro-quota totale di 119,5 Kmq

GEOTERMICA

TITOLI IN CUI LA DITTA E' PRESENTE

PERMESSI DI RICERCA DI RISORSE GEOTERMICHE IN TERRAFERMA		
	Numero titoli	Superficie pro-quota (Kmq)
Unico titolare	1	6,50
	PANTELLERIA	
Total	1	6,50

Compressivamente GEOTERMICA è presente in 1 titolo per una superficie pro-quota totale di 6,5 Kmq

GESTO ITALIA

S.r.l. (c.f. n. 10619261000), con sede legale in Roma (RM), Viale delle Milizie 12 (C.a.p. 00192).

TITOLI IN CUI LA DITTA E' PRESENTE

PERMESSI DI RICERCA DI RISORSE GEOTERMICHE IN TERRAFERMA		
	Numero titoli	Superficie pro-quota (Kmq)
Unico titolare	3	311,10
	RIPARBELLA MAZZOLLA CINIGIANO	
Total	3	311,10

Compressivamente GESTO ITALIA è presente in 3 titoli per una superficie pro-quota totale di 311,1 Kmq

IDROELETTRICA ALTOMODENESE SIAM

(c.f. n. 00266280361) con sede in Lama Mocogno (MO), località Barigazzo, Via Nazionale, 65 (C.A.P. 41023)

TITOLI IN CUI LA DITTA E' PRESENTE

CONCESSIONI DI COLTIVAZIONE IN TERRAFERMA		
	Numero titoli	Superficie pro-quota (Kmq)
Unico titolare	3	39,41
	MONTE CANTIERE VETTA BARIGAZZO	
Total	3	39,41

Compressivamente IDROELETTRICA ALTOMODENESE SIAM è presente in 3 titoli per una superficie pro-quota totale di 39,41 Kmq

INDIPENDENT ENERGY SOLUTIONS

S.r.l. (c.f. n. 01425410493), con sede legale in Roma, Via della Mercede, 11 (C.A.P. 00187) ed uffici tecnici in Roma, Viale Liegi, 10 (C.A.P. 00198).

TITOLI IN CUI LA DITTA E' PRESENTE

PERMESSI DI RICERCA IN TERRAFERMA		
	Numero titoli	Superficie pro-quota (Kmq)
Unico titolare	2	389,37
	CASONI FIUME BRUNA	
Total	2	389,37

Compressivamente INDIPENDENT ENERGY SOLUTIONS è presente in 2 titoli per una superficie pro-quota totale di 389,37 Kmq

INTERGIE

S.r.l. (c.f. n. 08708351005), con sede in Roma, Viale Trastevere, 249 (C.A.P. 00153)

TITOLI IN CUI LA DITTA E' PRESENTE

PERMESSI DI RICERCA IN TERRAFERMA		
	Numero titoli	Superficie pro-quota (Kmq)
Contitolare	1	3,57
	MONTE PALLANO	
Total	1	3,57

Compressivamente INTERGIE è presente in 1 titolo per una superficie pro-quota totale di 3,57 Kmq

JOINT-VENTURES

FOREST - CMI	MONTE PALLANO
--------------	---------------

ELENCO DELLE DITTE - Aggiornamento 30/aprile/2011

IONICA GAS

S.p.A. (c.f. n. 02288110691), con sede in Ortona (CH), Contrada Tamarete (C.a.p. 66026).

TITOLI IN CUI LA DITTA E' PRESENTE

CONCESSIONI DI COLTIVAZIONE IN TERRAFERMA		
	Numero titoli	Superficie pro-quota (Kmq)
Unico titolare	1	64,68
CAPO COLONNE		
Total	1	64,68

CONCESSIONI DI COLTIVAZIONE NEL SOTTOFONDO MARINO		
	Numero titoli	Superficie pro-quota (Kmq)
Unico titolare	4	167,93
F.C 1.AG D.C 4.AG D.C 2.AG D.C 1.AG		
Total	4	167,93

Completivamente IONICA GAS è presente in 5 titoli per una superficie pro-quota totale di 232,61 Kmq

IRMINIO

TITOLI IN CUI LA DITTA E' PRESENTE

PERMESSI DI RICERCA NEL SOTTOFONDO MARINO		
	Numero titoli	Superficie pro-quota (Kmq)
Contitolare	1	30,67
TRESAURO		
Total	1	30,67

CONCESSIONI DI COLTIVAZIONE NEL SOTTOFONDO MARINO		
	Numero titoli	Superficie pro-quota (Kmq)
Unico titolare	1	39,76
IRMINIO		
Contitolare	1	6,67
S. ANNA		
Total	2	46,43

Completivamente IRMINIO è presente in 3 titoli per una superficie pro-quota totale di 77,1 Kmq

ITAL GAS STORAGE

S.r.l. (c.f. n. 08751271001), con sede legale in Milano, Via Meravigli 3 (C.a.p. 20123).

TITOLI IN CUI LA DITTA E' PRESENTE

CONCESSIONI DI STOCCAGGIO IN TERRAFERMA		
	Numero titoli	Superficie pro-quota (Kmq)
Unico titolare	1	24,23
CORNEGLIANO STOCCAGGIO		
Total	1	24,23

Completivamente ITAL GAS STORAGE è presente in 1 titolo per una superficie pro-quota totale di 24,23 Kmq

ITALMIN EXPLORATION

S.r.l. (c.f. n. 05287541006) con sede in Roma, Viale Trastevere, 249 (C.A.P. 00153)

TITOLI IN CUI LA DITTA E' PRESENTE

PERMESSI DI RICERCA IN TERRAFERMA		
	Numero titoli	Superficie pro-quota (Kmq)
Unico titolare	2	1.174,73
NUSCO CORANA		
Contitolare	1	80,69
FIUME ARRONE		
Total	3	1.255,42

CONCESSIONI DI COLTIVAZIONE IN TERRAFERMA		
	Numero titoli	Superficie pro-quota (Kmq)
Contitolare	1	0,24
FONTE S. DAMIANO		
Total	1	0,24

Completivamente ITALMIN EXPLORATION è presente in 4 titoli per una superficie pro-quota totale di 1.255,66 Kmq

JOINT-VENTURES

EDISON	
	S. ANNA TRESAURO

ENI MEDITERRANEA IDROCARBURI	
	S. ANNA TRESAURO

JOINT-VENTURES

APENNINE ENERGY	
	FONTE S. DAMIANO

ASCENT RESOURCES ITALIA	
	FIUME ARRONE

ELENCO DELLE DITTE - Aggiornamento 30/aprile/2011

LAZZI GAS

S.r.l. (c.f. n. 00439240482) con sede in Firenze, Via Mercadante, 2/b (C.A.P. 50144)

TITOLI IN CUI LA DITTA E' PRESENTE

CONCESSIONI DI COLTIVAZIONE IN TERRAFERMA		
	Numero titoli	Superficie pro-quota (Kmq)
Unico titolare	5	40,44
	BOMBIANA MOLINAZZO GAGGIOLA CA' BELLAVISTA SALGASTRI	
Total	5	40,44

Compressivamente LAZZI GAS è presente in 5 titoli per una superficie pro-quota totale di 40,44 Kmq

LIGESTRA

S.r.l. (c.f. n. 0888184100), con sede legale in Roma, Via Versilia, 2 (C.a.p. 00187).

TITOLI IN CUI LA DITTA E' PRESENTE

CONCESSIONI DI COLTIVAZIONE NEL SOTTOFONDO MARINO		
	Numero titoli	Superficie pro-quota (Kmq)
Contitolare	1	15,47
	A.C 11.AG	
Total	1	15,47

Compressivamente LIGESTRA è presente in 1 titolo per una superficie pro-quota totale di 15,47 Kmq

JOINT-VENTURES

ENI	
	A.C 11.AG

LUMAX OIL

S.p.A. (c.f. n. 00141800607) con sede in San Giovanni di Ripi (FR), Via Varroccia, 43 (C.A.P. 03027)

TITOLI IN CUI LA DITTA E' PRESENTE

PERMESSI DI RICERCA IN TERRAFERMA		
	Numero titoli	Superficie pro-quota (Kmq)
Unico titolare	3	2.724,58
	SORA LAGO DEL SALTO FIUME ANIENE	
Total	3	2.724,58

Compressivamente LUMAX OIL è presente in 3 titoli per una superficie pro-quota totale di 2.724,58 Kmq

MAGMA ENERGY ITALIA

S.r.l. con sede legale in Firenze (FI), Via Bolognese 55 (C.a.p. 50139).

TITOLI IN CUI LA DITTA E' PRESENTE

PERMESSI DI RICERCA DI RISORSE GEOTERMICHE IN TERRAFERMA		
	Numero titoli	Superficie pro-quota (Kmq)
Unico titolare	2	487,16
	ROCCASTRADA MENSANO	
Total	2	487,16

Compressivamente MAGMA ENERGY ITALIA è presente in 2 titoli per una superficie pro-quota totale di 487,16 Kmq

MEDOILGAS CIVITA

Ltd. (c.f. n. 08344911006), con uffici e sede secondaria in Roma, Via Cornelia, 498 (C.a.p. 00166).

TITOLI IN CUI LA DITTA E' PRESENTE

PERMESSI DI RICERCA IN TERRAFERMA		
	Numero titoli	Superficie pro-quota (Kmq)
Unico titolare	1	276,57
	CIVITA	
Rappresentante unico	1	94,32
	MONTALBANO	
Total	2	370,89

Compressivamente MEDOILGAS CIVITA è presente in 2 titoli per una superficie pro-quota totale di 370,89 Kmq

JOINT-VENTURES

VEGA OIL	
	MONTALBANO

ELENCO DELLE DITTE - Aggiornamento 30/aprile/2011

MEDOILGAS ITALIA

S.p.A. (c.f. n. 08344911006), con sede in Roma, Via Cornelia, 498 (C.a.p. 00166)

TITOLI IN CUI LA DITTA E' PRESENTE

PERMESSI DI RICERCA IN TERRAFERMA		
	Numero titoli	Superficie pro-quota (Kmq)
Unico titolare	1	188,70
	SULMONA	
Rappresentante unico	1	61,47
	SERRA S. BERNARDO	
Contitolare	2	297,92
	TORRENTE LA VELLA SETTECERRI	
Total	4	548,09

PERMESSI DI RICERCA NEL SOTTOFONDO MARINO		
	Numero titoli	Superficie pro-quota (Kmq)
Unico titolare	1	271,25
	B.R269.GC	
Contitolare	1	15,26
	A.R 81.FR	
Total	2	286,51

CONCESSIONI DI COLTIVAZIONE IN TERRAFERMA		
	Numero titoli	Superficie pro-quota (Kmq)
Unico titolare	4	302,91
	SCANZANO MISANO ADRIATICO S. TEODORO SAN BASILE	
Rappresentante unico	7	328,79
	S. ANDREA CASTEL DI LAMA MASSERIA GROTTAVECCHIA TORRENTE CIGNO MASSERIA PETRILLI MONTE VERDESE TORRENTE CELONE	
Contitolare	5	39,07
	LUCERA FORNOVO DI TARO MONTEARDONE S. MAURO MASSERIA ACQUASALSA	
Total	16	670,77

CONCESSIONI DI COLTIVAZIONE NEL SOTTOFONDO MARINO		
	Numero titoli	Superficie pro-quota (Kmq)
Contitolare	2	48,23
	A.C 19.PI A.C 35.AG	
Total	2	48,23

Compressivamente MEDOILGAS ITALIA è presente in 24 titoli per una superficie pro-quota totale di 1.553,61 Kmq

METANO PUGLIA

di Mauro Cardinali, (c.f. CRDMRA33S01D542S) con sede in Fermo (AP), Piazza Dante, 11 (C.A.P. 63023)

TITOLI IN CUI LA DITTA E' PRESENTE

CONCESSIONI DI COLTIVAZIONE IN TERRAFERMA		
	Numero titoli	Superficie pro-quota (Kmq)
Unico titolare	1	37,49
	VALLE DEL ROVELLO	
Total	1	37,49

Compressivamente METANO PUGLIA è presente in 1 titolo per una superficie pro-quota totale di 37,49 Kmq

JOINT-VENTURES

ADRIATICA IDROCARBURI	
	SETTECERRI

EDISON	
	CASTEL DI LAMA LUCERA MASSERIA ACQUASALSA MASSERIA GROTTAVECCHIA S. ANDREA TORRENTE CELONE TORRENTE LA VELLA

ENI	
	A.C 19.PI A.C 35.AG A.R 81.FR CASTEL DI LAMA SERRA S. BERNARDO

GAS PLUS ITALIANA	
	FORNOVO DI TARO LUCERA MASSERIA ACQUASALSA MASSERIA GROTTAVECCHIA MASSERIA PETRILLI MONTE VERDESE MONTEARDONE S. MAURO TORRENTE CIGNO

PETROREP ITALIANA	
	FORNOVO DI TARO MONTE VERDESE MONTEARDONE S. ANDREA S. MAURO

SVILUPPO RISORSE NATURALI	
	CASTEL DI LAMA MASSERIA GROTTAVECCHIA MONTEARDONE

TOTAL E&P ITALIA	
	SERRA S. BERNARDO

ELENCO DELLE DITTE - Aggiornamento 30/aprile/2011

NORTHERN PETROLEUM LIMITED

Ltd. (c.f. n. 97203520586) con sede secondaria in Roma, Viale Trastevere, 249 (C.a.p. 00153)

TITOLI IN CUI LA DITTA E' PRESENTE

PERMESSI DI RICERCA IN TERRAFERMA		
	Numero titoli	Superficie pro-quota (Kmq)
Unico titolare	3	221,77
	PUNTA MARINA LA SACCA LONGASTRINO	
Rappresentante unico	1	267,04
	SAVIO	
Total	4	488,81

PERMESSI DI RICERCA NEL SOTTOFONDO MARINO		
	Numero titoli	Superficie pro-quota (Kmq)
Unico titolare	4	2.726,63
	F.R 40.NP F.R 39.NP C.R147.NP C.R146.NP	
Contitolare	6	1.633,82
	G.R 22.NP G.R 21.NP G.R 20.NP G.R 19.NP G.R 18.NP G.R 17.NP	
Total	10	4.360,45

Complessivamente NORTHERN PETROLEUM LIMITED è presente in 14 titoli per una superficie pro-quota totale di 4.849,26 Kmq

JOINT-VENTURES

AVOBONE ITALY	
	SAVIO
SHELL ITALIA E&P	
	G.R 17.NP G.R 18.NP G.R 19.NP G.R 20.NP G.R 21.NP G.R 22.NP

NORTHSUN ITALIA

S.p.A. (c.f. n. 05296511008) con sede legale ed amministrativa in Roma, Via Boncompagni, 47 (C.A.P. 00187).

TITOLI IN CUI LA DITTA E' PRESENTE

PERMESSI DI RICERCA IN TERRAFERMA		
	Numero titoli	Superficie pro-quota (Kmq)
Unico titolare	4	786,73
	OPERA TERRA DEL SOLE LA PROSPERA CASCINA S. PIETRO	
Rappresentante unico	1	33,53
	CROCETTA	
Contitolare	1	19,08
	SAN VINCENZO	
Total	6	839,33

CONCESSIONI DI COLTIVAZIONE IN TERRAFERMA		
	Numero titoli	Superficie pro-quota (Kmq)
Unico titolare	1	14,49
	CASCINA CASTELLO	
Rappresentante unico	1	4,79
	SILLARO	
Total	2	19,28

Complessivamente NORTHSUN ITALIA è presente in 8 titoli per una superficie pro-quota totale di 858,62 Kmq

JOINT-VENTURES

PO VALLEY OPERATIONS PTY	
	CROCETTA SAN VINCENZO SILLARO

ELENCO DELLE DITTE - Aggiornamento 30/aprile/2011

PADANA ENERGIA

S.p.A. (c.f. n. 02342760390) con sede legale in Marina di Ravenna (RA), Via del Marchesato 13 (C.a.p. 48123).

TITOLI IN CUI LA DITTA E' PRESENTE

PERMESSI DI RICERCA IN TERRAFERMA		
	Numero titoli	Superficie pro-quota (Kmq)
Rappresentante unico	1	245,18
	TORRENTE NURE	
Total	1	245,18

CONCESSIONI DI COLTIVAZIONE IN TERRAFERMA		
	Numero titoli	Superficie pro-quota (Kmq)
Unico titolare	10	739,88
	SANTERNO SAN POTITO RAVENNA TERRA PORTO CORSINI TERRA MIRANDOLA SPILAMBERTO SETTALA OVANENGO VESCOVATO POMPOSA	
Rappresentante unico	1	38,95
	QUARTO	
Total	11	778,83

Complessivamente PADANA ENERGIA è presente in 12 titoli per una superficie pro-quota totale di 1.024, Km²

JOINT-VENTURES

EDISON	QUARTO
PETROREP ITALIANA	TORRENTE NURE

PANTHER EUREKA

TITOLI IN CUI LA DITTA E' PRESENTE

PERMESSI DI RICERCA NEL SOTTOFONDO MARINO		
	Numero titoli	Superficie pro-quota (Kmq)
Unico titolare	1	740,00
	FIUME TELLARO	
Total	1	740,00

Complessivamente PANTHER EUREKA è presente in 1 titolo per una superficie pro-quota totale di 740, Km²

PENGAS

S.r.l. (c.f. n. 05489970961) con sede in San Donato Milanese (MI), Via Emilia 20 (C.a.p. 20097).

TITOLI IN CUI LA DITTA E' PRESENTE

PERMESSI DI RICERCA IN TERRAFERMA		
	Numero titoli	Superficie pro-quota (Kmq)
Unico titolare	1	539,40
	CALCIO	
Total	1	539,40

Complessivamente PENGAS è presente in 1 titolo per una superficie pro-quota totale di 539,4 Km²

PENTEX ITALIA

Ltd. (c.f. n. 97063580587) con sede in Birksheads House (Inghilterra), Birksheads Road, Reigate, Surrey e sede secondaria in San Giovanni di Ripi (FR), Via Varroccia, 43 (C.A.P. 03027)

TITOLI IN CUI LA DITTA E' PRESENTE

PERMESSI DI RICERCA IN TERRAFERMA		
	Numero titoli	Superficie pro-quota (Kmq)
Rappresentante unico	2	558,38
	COLFELICE FROSINONE	
Total	2	558,38

CONCESSIONI DI COLTIVAZIONE IN TERRAFERMA		
	Numero titoli	Superficie pro-quota (Kmq)
Unico titolare	1	41,14
	STRANGOLAGALLI	
Total	1	41,14

Complessivamente PENTEX ITALIA è presente in 3 titoli per una superficie pro-quota totale di 599,52 Km²

JOINT-VENTURES

ASCENT RESOURCES ITALIA	FROSINONE
VITTORITO PETROLEUM	COLFELICE

ELENCO DELLE DITTE - Aggiornamento 30/aprile/2011

PETREN

S.r.l. (c.f. n. 11964380155) con sede legale ed uffici in Milano, Via Monte Rosa, 60 (C.A.P. 20100) c/o Reporting S.r.l.

TITOLI IN CUI LA DITTA E' PRESENTE

PERMESSI DI RICERCA IN TERRAFERMA		
	Numero titoli	Superficie pro-quota (Kmq)
Contitolare	2	25,61
	MONTELURO SAMBUCHETO	
Total	2	25,61

Compressivamente PETREN è presente in 2 titoli per una superficie pro-quota totale di 25,61 Kmq

JOINT-VENTURES

APEENNINE ENERGY	
	MONTELURO SAMBUCHETO

PETROCELTIC ITALIA

S.r.l. (c.f. n.08662141004) con sede in Roma, Via Paola, 24, int. 7 (C.a.p. 00186).

TITOLI IN CUI LA DITTA E' PRESENTE

PERMESSI DI RICERCA IN TERRAFERMA		
	Numero titoli	Superficie pro-quota (Kmq)
Unico titolare	3	1.306,80
	RONSECCO CASE SPARSE VERCELLI	
Contitolare	2	561,18
	CIVITAQUANA CARISIO	
Total	5	1.867,98

PERMESSI DI RICERCA NEL SOTTOFONDO MARINO		
	Numero titoli	Superficie pro-quota (Kmq)
Rappresentante unico	1	50,67
	B.R268.RG	
Total	1	50,67

Compressivamente PETROCELTIC ITALIA è presente in 6 titoli per una superficie pro-quota totale di 1.918,65 Kmq

JOINT-VENTURES

COSTRUZIONI CONDOTTE	
	CARISIO
ENI	
	CARISIO
VEGA OIL	
	B.R268.RG CIVITAQUANA

PETROREP ITALIANA

S.p.A. (c.f. n. 00430680108) con sede in Genova, Viale Sauli, 4/8b (C.A.P. 16121) ed uffici in Milano, Via Giacomo Leopardi, 26 (C.A.P. 20123)

TITOLI IN CUI LA DITTA E' PRESENTE

PERMESSI DI RICERCA IN TERRAFERMA		
	Numero titoli	Superficie pro-quota (Kmq)
Contitolare	2	55,61
	BARDONE TORRENTE NURE	
Total	2	55,61

CONCESSIONI DI COLTIVAZIONE IN TERRAFERMA		
	Numero titoli	Superficie pro-quota (Kmq)
Contitolare	6	31,85
	FORNOVO DI TARO MONTEARDONE MONTE VERDESE S. ANDREA S. MAURO TORRENTE MENOCCHIA	
Total	6	31,85

Compressivamente PETROREP ITALIANA è presente in 8 titoli per una superficie pro-quota totale di 87,46 Kmq

JOINT-VENTURES

EDISON	
	S. ANDREA TORRENTE MENOCCHIA
GAS PLUS ITALIANA	
	BARDONE FORNOVO DI TARO MONTE VERDESE MONTEARDONE S. MAURO
MEDOILGAS ITALIA	
	FORNOVO DI TARO MONTE VERDESE MONTEARDONE S. ANDREA S. MAURO
PADANA ENERGIA	
	TORRENTE NURE
SVILUPPO RISORSE NATURALI	
	MONTEARDONE

ELENCO DELLE DITTE - Aggiornamento 30/aprile/2011

PO VALLEY OPERATIONS PTY

Ltd. (c.f. n. 05584311004) con sede legale in Roma, Via della Luce, 58 (C.A.P. 00153) e sede amministrativa in Roma, Via del Gesù, 89 (C.A.P. 00186)

TITOLI IN CUI LA DITTA E' PRESENTE

PERMESSI DI RICERCA IN TERRAFERMA		
	Numero titoli	Superficie pro-quota (Kmq)
Unico titolare	3	1.053,09
		CADELBOSCO DI SOPRA GRATTASASSO PODERE GALLINA
Rappresentante unico	1	39,62
		SAN VINCENZO
Contitolare	1	18,05
		CROCETTA
Total	5	1.110,77

CONCESSIONI DI COLTIVAZIONE IN TERRAFERMA		
	Numero titoli	Superficie pro-quota (Kmq)
Contitolare	1	2,58
		SILLARO
Total	1	2,58

Complessivamente PO VALLEY OPERATIONS PTY è presente in 6 titoli per una superficie pro-quota totale di 1.113,35 Kmq

JOINT-VENTURES

NORTHSUN ITALIA	
	CROCETTA SAN VINCENZO SILLARO

PUMA PETROLEUM

S.r.l., con sede legale a Milano, Via Vittor Pisani, 27 (C.a.p. 20124).

TITOLI IN CUI LA DITTA E' PRESENTE

PERMESSI DI RICERCA IN TERRAFERMA		
	Numero titoli	Superficie pro-quota (Kmq)
Unico titolare	1	317,86
		BORSANO
Total	1	317,86

PERMESSI DI RICERCA NEL SOTTOFONDO MARINO		
	Numero titoli	Superficie pro-quota (Kmq)
Unico titolare	1	683,13
		E.R 54.PU
Total	1	683,13

Complessivamente PUMA PETROLEUM è presente in 2 titoli per una superficie pro-quota totale di 1.000,99 Kmq

SARP

TITOLI IN CUI LA DITTA E' PRESENTE

PERMESSI DI RICERCA IN TERRAFERMA		
	Numero titoli	Superficie pro-quota (Kmq)
Unico titolare	1	49,40
		MONTEMARCIANO
Total	1	49,40

Complessivamente SARP è presente in 1 titolo per una superficie pro-quota totale di 49,4 Kmq

ELENCO DELLE DITTE - Aggiornamento 30/aprile/2011

SHELL ITALIA E&P

S.p.A. (c.f. n. 05160421003) con sede in Roma, Via dei Due Macelli, 66 (C.a.p. 00187).

TITOLI IN CUI LA DITTA E' PRESENTE

PERMESSI DI RICERCA IN TERRAFERMA		
	Numero titoli	Superficie pro-quota (Kmq)
Contitolare	3	29,40
	TEMPA MOLIANO FOSSO VALDIENNA MONTE LA ROSSA	
Total	3	29,40

PERMESSI DI RICERCA NEL SOTTOFONDO MARINO		
	Numero titoli	Superficie pro-quota (Kmq)
Rappresentante unico	6	2.734,70
	G.R 22.NP G.R 21.NP G.R 20.NP G.R 19.NP G.R 18.NP G.R 17.NP	
Total	6	2.734,70

CONCESSIONI DI COLTIVAZIONE IN TERRAFERMA		
	Numero titoli	Superficie pro-quota (Kmq)
Contitolare	2	331,62
	VAL D'AGRI GORGOLIONE	
Total	2	331,62

Complessivamente SHELL ITALIA E&P è presente in 11 titoli per una superficie pro-quota totale di 3.095,73 Kmq

JOINT-VENTURES

EDISON	
	MONTE LA ROSSA

ENI	
	FOSSO VALDIENNA MONTE LA ROSSA TEMPA MOLIANO VAL D'AGRI

ESSO ITALIANA	
	FOSSO VALDIENNA GORGOLIONE TEMPA MOLIANO

NORTHERN PETROLEUM LIMITED	
	G.R 17.NP G.R 18.NP G.R 19.NP G.R 20.NP G.R 21.NP G.R 22.NP

TOTAL E&P ITALIA	
	FOSSO VALDIENNA GORGOLIONE TEMPA MOLIANO

SIM

S.r.l. (c.f. n. 00171870462) con sede in Viareggio (Lucca), località Massarosa (LU), Via Montramito (C.A.P. 55054)

TITOLI IN CUI LA DITTA E' PRESENTE

CONCESSIONI DI COLTIVAZIONE IN TERRAFERMA		
	Numero titoli	Superficie pro-quota (Kmq)
Unico titolare	2	313,14
	PIETRAMALA TOMBOLO	
Total	2	313,14

Complessivamente SIM è presente in 2 titoli per una superficie pro-quota totale di 313,14 Kmq

SOCOPLUS

S.r.l. (c.f. n. 02242850341) con sede legale ed uffici in Fidenza (PR), Via Emilia, 12 (C.a.p. 43036)

TITOLI IN CUI LA DITTA E' PRESENTE

CONCESSIONI DI COLTIVAZIONE IN TERRAFERMA		
	Numero titoli	Superficie pro-quota (Kmq)
Unico titolare	1	1,15
	POGGIO CASTIONE	
Total	1	1,15

Complessivamente SOCOPLUS è presente in 1 titolo per una superficie pro-quota totale di 1,15 Kmq

SOMIFA-SOCIETÀ MINERARIA FANANESE

S.r.l. (c.f. n. 03220910362), con sede in Fanano, Via Porrettana, 4580 (C.a.p. 41021).

TITOLI IN CUI LA DITTA E' PRESENTE

CONCESSIONI DI COLTIVAZIONE IN TERRAFERMA		
	Numero titoli	Superficie pro-quota (Kmq)
Unico titolare	1	0,67
	TRIGNANO	
Total	1	0,67

Complessivamente SOMIFA-SOCIETÀ MINERARIA FANANESE è presente in 1 titolo per una superficie pro-quota totale di ,67 Kmq

ELENCO DELLE DITTE - Aggiornamento 30/aprile/2011

SORGENIA GEOTHERMAL

S.r.l. con sede legale in Milano (MI), Via Vincenzo Viviani 12 (C.a.p. 20124).

TITOLI IN CUI LA DITTA E' PRESENTE

PERMESSI DI RICERCA DI RISORSE GEOTERMICHE IN TERRAFERMA		
	Numero titoli	Superficie pro-quota (Kmq)
Unico titolare	1	58,05
	POGGIO MONTONE	
Total	1	58,05

Compressivamente SORGENIA GEOTHERMAL è presente in 1 titolo per una superficie pro-quota totale di 58,05 Kmq

STOCCAGGI GAS ITALIA (STOGIT)

S.p.A. con sede legale - Piazza Santa Barbara, 7 - 20097 San Donato Milanese (MI)

TITOLI IN CUI LA DITTA E' PRESENTE

CONCESSIONI DI STOCCAGGIO IN TERRAFERMA		
	Numero titoli	Superficie pro-quota (Kmq)
Unico titolare	10	689,86
	BORDOLANO STOCCAGGIO	
	ALFONSINE STOCCAGGIO	
	SABBIONCELLO STOCCAGGIO	
	SERGNANO STOCCAGGIO	
	MINERBIO STOCCAGGIO	
	BRUGHERIO STOCCAGGIO	
	RIPALTA STOCCAGGIO	
	CORTEMAGGIORE STOCCAGGIO	
	SETTALA STOCCAGGIO	
	FIUME TRESTE STOCCAGGIO	
Total	10	689,86

Compressivamente STOCCAGGI GAS ITALIA (STOGIT) è presente in 10 titoli per una superficie pro-quota totale di 689,86 Kmq

SVILUPPO RISORSE NATURALI

S.r.l. (c.f. n. 07589111009) con sede legale in Roma, Via Reno, 5 (C.A.P. 00198).

TITOLI IN CUI LA DITTA E' PRESENTE

PERMESSI DI RICERCA IN TERRAFERMA		
	Numero titoli	Superficie pro-quota (Kmq)
Unico titolare	2	1.054,43
	SANTA CROCE	
	SANTA MARGHERITA	
Contitolare	1	112,60
	CODOGNO	
Total	3	1.167,03

CONCESSIONI DI COLTIVAZIONE IN TERRAFERMA		
	Numero titoli	Superficie pro-quota (Kmq)
Contitolare	3	32,23
	MONTEARDONE	
	MASSERIA GROTTAVECCHIA	
	CASTEL DI LAMA	
Total	3	32,23

Compressivamente SVILUPPO RISORSE NATURALI è presente in 6 titoli per una superficie pro-quota totale di 1.199,26 Kmq

JOINT-VENTURES

COMPAGNIA GENERALE IDROCARBURI	
	CODOGNO
EDISON	
	CASTEL DI LAMA
	CODOGNO
	MASSERIA GROTTAVECCHIA
ENI	
	CASTEL DI LAMA
GAS PLUS ITALIANA	
	MASSERIA GROTTAVECCHIA
	MONTEARDONE
MEDOILGAS ITALIA	
	CASTEL DI LAMA
	MASSERIA GROTTAVECCHIA
	MONTEARDONE
PETROREP ITALIANA	
	MONTEARDONE

TERRACON

S.r.l. (c.f. 04348780489), con sede legale in Firenze, Viale Bovio, 20 (C.a.p. 50136) ed Uffici in Firenze, Via della Scala, 69 (C.a.p. 50123).

TITOLI IN CUI LA DITTA E' PRESENTE

PERMESSI DI RICERCA IN TERRAFERMA		
	Numero titoli	Superficie pro-quota (Kmq)
Unico titolare	2	663,36
	SASSUOLO	
	BIBBIANO	
Total	2	663,36

Compressivamente TERRACON è presente in 2 titoli per una superficie pro-quota totale di 663,36 Kmq

ELENCO DELLE DITTE - Aggiornamento 30/aprile/2011

TOTAL E&P ITALIA

S.p.A. (c.f. n. 10569621005), con sede in Roma, Via Cornelia, 498 (C.a.p. 00166).

TITOLI IN CUI LA DITTA E' PRESENTE

PERMESSI DI RICERCA IN TERRAFERMA		
	Numero titoli	Superficie pro-quota (Kmq)
Rappresentante unico	2	277,57
	ALIANO TEANA	
Contitolare	3	65,98
	TEMPA MOLIANO FOSSO VALDIENNA SERRA S. BERNARDO	
Total	5	343,55

CONCESSIONI DI COLTIVAZIONE IN TERRAFERMA		
	Numero titoli	Superficie pro-quota (Kmq)
Rappresentante unico	1	145,29
	GORGOLIONE	
Total	1	145,29

Compressivamente TOTAL E&P ITALIA è presente in 6 titoli per una superficie pro-quota totale di 488,84 Kmq

VEGA OIL

S.p.A. (c.f. n. 07721631005) con sede in Roma, Via Romeo Romei, 27 (C.A.P. 00100).

TITOLI IN CUI LA DITTA E' PRESENTE

PERMESSI DI RICERCA IN TERRAFERMA		
	Numero titoli	Superficie pro-quota (Kmq)
Unico titolare	1	154,55
	POSTA NUOVA	
Rappresentante unico	1	399,99
	CIVITAQUANA	
Contitolare	1	70,72
	MONTALBANO	
Total	3	625,26

PERMESSI DI RICERCA NEL SOTTOFONDO MARINO		
	Numero titoli	Superficie pro-quota (Kmq)
Unico titolare	1	336,98
	C.R148.VG	
Contitolare	1	76,01
	B.R268.RG	
Total	2	412,99

Compressivamente VEGA OIL è presente in 5 titoli per una superficie pro-quota totale di 1.038,25 Kmq

VITTORITO PETROLEUM

S.r.l. (c.f. n. 05122861007) con sede in Roma, Viale Isacco Newton, 6 (C.A.P. 00151)

TITOLI IN CUI LA DITTA E' PRESENTE

PERMESSI DI RICERCA IN TERRAFERMA		
	Numero titoli	Superficie pro-quota (Kmq)
Contitolare	1	155,83
	COLFELICE	
Total	1	155,83

Compressivamente VITTORITO PETROLEUM è presente in 1 titolo per una superficie pro-quota totale di 155,83 Kmq

JOINT-VENTURES

ENI	
	ALIANO FOSSO VALDIENNA SERRA S. BERNARDO TEANA TEMPA MOLIANO

ESSO ITALIANA	
	FOSSO VALDIENNA GORGOLIONE TEMPA MOLIANO

MEDOILGAS ITALIA	
	SERRA S. BERNARDO

SHELL ITALIA E&P	
	FOSSO VALDIENNA GORGOLIONE TEMPA MOLIANO

JOINT-VENTURES

MEDOILGAS CIVITA	
	MONTALBANO

PETROCELTIC ITALIA	
	B.R268.RG CIVITAQUANA

JOINT-VENTURES

PENTEX ITALIA	
	COLFELICE