



MINISTERO DELLO SVILUPPO ECONOMICO  
DIPARTIMENTO PER L'ENERGIA  
DIREZIONE GENERALE PER LE RISORSE MINERARIE ED ENERGETICHE  
UFFICIO NAZIONALE MINERARIO PER GLI IDROCARBURI E LE GEORISORSE

---

Anno LV - N. 12

31 Dicembre 2011

# BOLLETTINO UFFICIALE DEGLI IDROCARBURI E DELLE GEORISORSE



MINISTERO DELLO SVILUPPO ECONOMICO  
DIPARTIMENTO PER L'ENERGIA  
DIREZIONE GENERALE PER LE RISORSE MINERARIE ED ENERGETICHE  
UFFICIO NAZIONALE MINERARIO PER GLI IDROCARBURI E LE GEORISORSE

---

Anno LV - N. 12

31 Dicembre 2011

# BOLLETTINO UFFICIALE DEGLI IDROCARBURI E DELLE GEORISORSE

Direttore responsabile: ANTONIO MARTINI  
Redazione: OMBRETTA COPPI - NICOLA SANTOCCHI  
Segreteria di redazione: ANNA LIGATO

---

## SOMMARIO

AVVERTENZE .....	5
INDIRIZZI .....	6
AVVISI DI RETTIFICA.....	7

### ATTIVITÀ DI RICERCA E COLTIVAZIONE DI IDROCARBURI IN TERRA

#### PERMESSI DI RICERCA

##### ISTANZE DI PERFORAZIONE POZZO ESPLORATIVO

Istanza per l'autorizzazione alla realizzazione di un pozzo esplorativo nell'area dal permesso di ricerca «BARDONE» presentata dalla Società Gas Plus Italiana S.p.A. (r.u.) .....	9
--	---

### ATTIVITÀ DI RICERCA E COLTIVAZIONE DI IDROCARBURI IN MARE

#### ISTANZE DI PERMESSO DI RICERCA

##### RIPERIMETRAZIONE DI ISTANZE

Riperimetrazione dell'area dell'istanza di permesso di ricerca «d 168 A.R-.PV» presentata dalla Società Po Valley Operations PTY. ....	10
--	----

##### RICHIESTE DI RIPERIMETRAZIONE

Istanza di riperimetrazione dell'area dell'istanza di permesso di ricerca «d 67 F.R-.AG» presentata dalla Società Eni S.p.A.....	11
--	----

#### PERMESSI DI RICERCA

##### DECRETI RELATIVI ALLA VIGENZA

Sospensione del decorso temporale e riduzione dell'area del permesso di ricerca «B.R269.GC» .....	12
---	----

#### CONCESSIONI DI COLTIVAZIONE

##### DECRETI RELATIVI ALLA TITOLARITÀ

Decreto di rettifica della titolarità della concessione di coltivazione «A.C 11.AG».....	15
--	----

### REGIONE SICILIANA

#### DECRETI

Decreto Assessoriale 4 novembre 2011 n. 640 Modifica del disciplinare tipo per i permessi di prospezione, di ricerca e per le concessioni di coltivazione di idrocarburi liquidi e gassosi nel territorio della Regione Siciliana.....	17
--	----

### RIEPILOGO TITOLI SCADUTI

Situazioni per le quali è in corso di accertamento la disponibilità dell'area a seguito del ripristino ambientale. Aggiornamento al 30 settembre 2011 .....	19
---	----

### LEGGI E DECRETI, DISPOSIZIONI E COMUNICATI

#### LEGGI E DECRETI

Decreto Direttoriale 5 dicembre 2011 - Integrazioni e modifiche al decreto direttoriale 14 aprile 2011 recante approvazione dell'elenco degli esplosivi, degli accessori detonanti e dei mezzi di accensione riconosciuti idonei all'impiego nelle attività estrattive, per l'anno 2011. ....	20
---	----

### PIANI TOPOGRAFICI

TAV. 1 – Istanza di permesso di ricerca «d 168 A.R-.PV».....	24
TAV. 2 – Istanza di permesso di ricerca «d 67 F.R-.AG» .....	25
TAV. 3 – Permesso di ricerca «B.R269.GC».....	26

### ELENCHI

ELENCO DELLE ISTANZE.....	28
ELENCO DEI TITOLI VIGENTI .....	46

**AVVERTENZE**

Al fine di agevolare la consultazione delle istanze e dei provvedimenti citati con il loro numero di pubblicazione nel *Bollettino Ufficiale degli Idrocarburi e delle Georisorse* si riportano qui di seguito i numeri di pubblicazione che contrassegnano le istanze ed i provvedimenti pubblicati in ciascun numero del *B.U.I.G.*

BOLLETTINO			NUMERI DI PUBBLICAZIONE		BOLLETTINO			NUMERI DI PUBBLICAZIONE	
Anno	Numero	Data di pubblicazione	dal numero	al numero	Anno	Numero	Data di pubblicazione	dal numero	al numero
XLIX	1	31 gennaio 2005	1	8	LII	7	31 luglio 2008	83	134
XLIX	2	28 febbraio 2005	9	19	LII	8	31 agosto 2008	135	145
XLIX	3	31 marzo 2005	20	32	LII	9	30 settembre 2008	146	156
XLIX	4	30 aprile 2005	33	43	LII	10	31 ottobre 2008	157	173
XLIX	5	31 maggio 2005	44	49	LII	11	30 novembre 2008	174	191
XLIX	6	30 giugno 2005	50	71	LII	12	31 dicembre 2008	192	204
XLIX	7	31 luglio 2005	72	95					
XLIX	8	31 agosto 2005	96	107	LIII	1	31 gennaio 2009	1	7
XLIX	9	30 settembre 2005	108	113	LIII	2	28 febbraio 2009	8	20
XLIX	10	31 ottobre 2005	114	127	LIII	3	31 marzo 2009	21	33
XLIX	11	30 novembre 2005	128	136	LIII	4	30 aprile 2009	34	50
XLIX	12	31 dicembre 2005	137	155	LIII	5	31 maggio 2009	51	66
					LIII	6	30 giugno 2009	67	72
L	1	31 gennaio 2006	1	15	LIII	7	31 luglio 2009	73	92
L	2	28 febbraio 2006	16	34	LIII	8	31 agosto 2009	93	116
L	3	31 marzo 2006	35	43	LIII	9	30 settembre 2009	117	124
L	4	30 aprile 2006	44	61	LIII	10	31 ottobre 2009	125	139
L	5	31 maggio 2006	62	71	LIII	11	30 novembre 2009	140	154
L	6	30 giugno 2006	72	81	LIII	12	31 dicembre 2009	155	167
L	7	31 luglio 2006	82	94					
L	8	31 agosto 2006	95	113	LIV	1	31 gennaio 2010	1	21
L	9	30 settembre 2006	114	124	LIV	2	28 febbraio 2010	22	45
L	10	31 ottobre 2006	125	134	LIV	3	31 marzo 2010	46	72
L	11	30 novembre 2006	135	152	LIV	4	30 aprile 2010	73	101
L	12	31 dicembre 2006	153	168	LIV	5	31 maggio 2010	102	119
					LIV	6	30 giugno 2010	120	130
LI	1	31 gennaio 2007	1	10	LIV	7	31 luglio 2010	131	151
LI	2	28 febbraio 2007	11	22	LIV	8	31 agosto 2010	152	161
LI	3	31 marzo 2007	23	32	LIV	9	30 settembre 2010	162	167
LI	4	30 aprile 2007	33	51	LIV	10	31 ottobre 2010	168	177
LI	5	31 maggio 2007	52	62	LIV	11	30 novembre	178	192
LI	6	30 giugno 2007	63	64	LIV	12	31 dicembre	193	230
LI	7	31 luglio 2007	65	75					
LI	8	31 agosto 2007	76	88	LV	1	31 gennaio 2011	1	22
LI	9	30 settembre 2007	89	98	LV	2	28 febbraio 2011	23	39
LI	10	31 ottobre 2007	99	117	LV	3	31 marzo 2011	40	58
LI	11	30 novembre 2007	118	140	LV	4	30 aprile 2011	59	84
LI	12	31 dicembre 2007	141	151	LV	5	31 maggio 2011	85	104
					LV	6	30 giugno 2011	105	129
LII	1	31 gennaio 2008	1	11	LV	7	31 luglio 2011	130	147
LII	2	29 febbraio 2008	12	20	LV	8	31 agosto 2011	148	161
LII	3	31 marzo 2008	21	38	LV	9	30 settembre 2011	162	176
LII	4	30 aprile 2008	39	53	LV	10	31 ottobre 2011	177	189
LII	5	31 maggio 2008	54	66	LV	11	30 novembre 2011	190	205
LII	6	30 giugno 2008	67	82		12	31 dicembre 2011	206	213

La delimitazione delle istanze, dei permessi e delle concessioni pubblicate sui BUIG è rappresentata esclusivamente dalle relative coordinate geografiche, pertanto le tavole allegate sono puramente indicative ed eventuali incongruenze con le suddette coordinate geografiche sono da considerarsi semplici imprecisioni grafiche.

Eventuali opposizioni o reclami avverso le istanze ed i provvedimenti pubblicati nel *B.U.I.G.*, redatte in carta legale, vanno indirizzate al Ministero dello sviluppo economico - Direzione generale dell'energia e delle risorse minerarie - Ufficio nazionale minerario per gli idrocarburi e le georisorse - Roma, Via Molise, 2 (C.A.P. 00187).

Il *B.U.I.G.* è pubblicato sul sito internet del Ministero dello sviluppo economico - Direzione generale per le risorse minerarie ed energetiche all'indirizzo <http://unmig.sviluppoeconomico.gov.it/unmig/buig/mbuig.asp> entro il giorno 5 del mese successivo alla data del Bollettino stesso.

**INDIRIZZI**

MINISTERO SVILUPPO ECONOMICO  
Dipartimento per l'Energia

DIREZIONE GENERALE PER LE RISORSE MINERARIE ED ENERGETICHE

– Divisioni VI - VII e VIII - Via Molise, 2 - 00187 Roma - tel. 06 47052859 - fax 06 47887802

Ufficio nazionale minerario per gli idrocarburi e le georisorse

– Divisioni I - Via Molise, 2 - 00187 Roma - tel. 06 47052698 - fax 06 47052742

– Divisione II - Via Zamboni, 1 - 40125 Bologna - tel. 051 234326 - fax 051 228927

– Divisione III - Via Benedetto Croce, 40 - 00142 Roma - tel. 06 5411754 - fax 06 5410696

– Divisione IV - Piazza Giovanni Bovio, 22 - 80133 Napoli - tel. 081 5510049 - fax 081 5519460

– Divisione V - Via Bosio, 15 - 00161 Roma

DIREZIONE GENERALE PER LA SICUREZZA DELL'APPROVVIGIONAMENTO E LE INFRASTRUTTURE ENERGETICHE

Via Molise, 2 - 00187 Roma - tel. 06 47052796 - fax 06 47052036

**AVVISI DI RETTIFICA**

A) Con riferimento al numero di pubblicazione 200 del B.U.I.G. Anno LV – N. 11, si comunica che per un errore materiale l'estensione dell'area di ricerca ripermetrata e l'elenco delle coordinate geografiche dei vertici, relativo all'istanza di permesso di ricerca «d 75 F.R.-NP» sono state riportate in modo errato. A rettifica, si riporta di seguito, l'esatto elenco delle coordinate geografiche dei vertici e l'esatta estensione dell'area dell'istanza.

Coordinate geografiche dei vertici:

Vertice	Longitudine E Greenwich	Latitudine N
a	16°59',	40°09',
b	17°02',	40°09',
c	17°02',	40°08',
d	17°04',	40°08',
e	17°04',	40°07',
f	17°05',	40°07',
g	17°05',	40°06',
h	17°06',	40°06',
i	17°06',	39°58',
l	16°54',	39°58',
m	16°54',	40°01',
n	16°55',	40°01',
o	16°55',	40°03',
p	16°56',	40°03',
q	16°56',	40°04',
r	16°57',	40°04',
s	16°57',	40°05',
t	16°58',	40°05',
u	16°58',	40°07',
v	16°59',	40°07',

- Estensione dell'area di ricerca ripermetrata: 263,00 kmq (area originaria 659,40 Km<sup>2</sup>)

B) Con riferimento al numero di pubblicazione 201 del B.U.I.G. Anno LV – N. 11, si comunica che per un errore materiale l'estensione dell'area di ricerca ripermetrata e l'elenco delle coordinate geografiche dei vertici, relativo all'istanza di permesso di ricerca «d 68 F.R.-TU» sono state riportate in modo errato. A rettifica, si riporta di seguito, l'esatto elenco delle coordinate geografiche dei vertici e l'esatta estensione dell'area dell'istanza.

Coordinate geografiche dei vertici:

Vertice	Longitudine E Greenwich	Latitudine N
a	16°59',	40°09',
b	17°02',	40°09',
c	17°02',	40°08',
d	17°04',	40°08',
e	17°04',	40°07',
f	17°05',	40°07',
g	17°05',	40°06',
h	17°06',	40°06',
i	17°06',	39°58',
l	16°54',	39°58',

m	16°54',	40°01',
n	16°55',	40°01',
o	16°55',	40°03',
p	16°56',	40°03',
q	16°56',	40°04',
r	16°57',	40°04',
s	16°57',	40°05',
t	16°58',	40°05',
u	16°58',	40°07',
v	16°59',	40°07',

- Estensione dell'area di ricerca ripermetrata: 263,00 kmq (area originaria 659,40 Km<sup>2</sup>)



## ATTIVITÀ DI RICERCA E COLTIVAZIONE DI IDROCARBURI IN TERRA

### PERMESSI DI RICERCA

#### ISTANZE DI PERFORAZIONE POZZO ESPLORATIVO

NUMERO DI PUBBLICAZIONE: 206.

**Istanza per l'autorizzazione alla realizzazione di un pozzo esplorativo nell'area dal permesso di ricerca «BARDONE» presentata dalla Società Gas Plus Italiana S.p.A. (r.u.).**  
(estratto).

In data 21 novembre 2011 la Società Gas Plus Italiana S.p.A. ha presentato istanza per l'autorizzazione alla perforazione del pozzo esplorativo «BORSANO 1 DIR» nell'area dal permesso di ricerca «BARDONE».

- Richiedente: Società Gas Plus Italiana S.p.A., con sede legale in Milano, Viale Enrico Forlanini n.17 (C.a.p. 20134)
- Data di presentazione dell'istanza: 21/11/2011
- Denominazione del permesso di ricerca: BARDONE
- Data del conferimento del titolo minerario: 21/05/2007

Ubicazione del pozzo esplorativo:

- Provincia: Parma
- Comune: Calestano
- Coordinate geografiche:

Longitudine Ovest	Latitudine N
Monte Mario	
2°19'59,82"	44°36'16,66"

## ATTIVITÀ DI RICERCA E COLTIVAZIONE DI IDROCARBURI IN MARE

### ISTANZE DI PERMESSO DI RICERCA

#### RIPERIMETRAZIONE DI ISTANZE

NUMERO DI PUBBLICAZIONE: 207.

**Riperimetrazione dell'area dell'istanza di permesso di ricerca «d 168 A.R.-PV» presentata dalla Società Po Valley Operations PTY.**  
(estratto)

Con Nota inviata dal Ministero dello Sviluppo economico in data 27 giugno 2011, è stata comunicata alla Società Po Valley Operations PTY la riperimetrazione dell'istanza di permesso di ricerca denominata «d 168 A.R.-PV» in conformità ai disposti di cui al Decreto Legislativo 29 giugno 2010, n. 128 e al Decreto Legislativo 7 luglio 2011, n.121.

Coordinate geografiche dei vertici:

Vertice	Longitudine E Greenwich	Latitudine N
a	12°44',	44°47',
b	12°53',	44°47',
c	12°53',	44°46',
d	12°54',	44°46',
e	12°54',	44°43',
f	12°46',	44°43',
g	12°46',	44°41',
h	12°44',	44°41',
i	12°44',	44°39',
l	12°42',	44°39',
m	12°42',	44°37',
n	12°38',	44°37',
o	12°38',	44°35',
p	12°34',	44°35',
q	12°34',	44°37',
r	12°35',	44°37',
s	12°35',	44°38',
t	12°37',	44°38',
u	12°37',	44°39',
v	12°38',	44°39',
z	12°38',	44°40',
a'	12°39',	44°40',
b'	12°39',	44°41',
c'	12°40',	44°41',
d'	12°40',	44°42',
e'	12°41',	44°42',
f'	12°41',	44°43',
g'	12°42',	44°43',
h'	12°42',	44°44',
i'	12°43',	44°44',

l'	12°43',	44°45',
m'	12°44',	44°45',

- Estensione dell'area di ricerca originaria: 526,00 km<sup>2</sup>
- Estensione dell'area di ricerca ripermetrata: 205,00 km<sup>2</sup>
- Riproduzione del piano topografico dell'istanza ripermetrata: Tav. n. 1 fuori testo
- Istanza originaria pubblicata nel BUIG LI-9

### RICHIESTE DI RIPERMETRAZIONE

NUMERO DI PUBBLICAZIONE: 208.

**Istanza di ripermetratura dell'area dell'istanza di permesso di ricerca «d 67 F.R.-AG» presentata dalla Società Eni S.p.A.**  
(estratto).

Richiedente: Società Eni S.p.A. con sede in Roma, Piazzale E. Mattei n.1 (cap 00144).  
Data di presentazione dell'istanza: 2 dicembre 2011.

Nuova delimitazione dell'istanza di permesso di ricerca per effetto della ripermetratura:

- Estensione dell'area di ricerca originaria: 748,40 km<sup>2</sup>
- Estensione dell'area di ricerca ripermetrata: 449,40 Km<sup>2</sup>.
- Sottofondo marino: Mare Ionio - Zona F.
- Foglio della Carta nautica delle coste d'Italia alla scala 1 : 250.000 (I.I.M.): 920.
- Coordinate geografiche dei vertici:

Vertice	Longitudine E Greenwich	Latitudine N
a	17°06',	40°12',
b	17°08',	40°12',
c	17°08',	40°11',
d	17°10',	40°11',
e	17°10',	40°10',
f	17°12',	40°10',
g	17°12',	40°09',
h	17°14',	40°09',
i	17°14',	40°08',
l	17°16',	40°08',
m	17°16',	40°07',
n	17°18',	40°07',
o	17°18',	40°06',
p	17°21',	40°06',
q	17°21',	40°05',
r	17°25',	40°05',
s	17°25',	39°59',
t	17°06',	39°59',

Riproduzione del piano topografico dell'istanza ripermetrata: Tav. n. 2 fuori testo.  
Istanza originaria pubblicata nel BUIG LIII-7

## PERMESSI DI RICERCA

### DECRETI RELATIVI ALLA VIGENZA

NUMERO DI PUBBLICAZIONE: 209.

#### **Sospensione del decorso temporale e riduzione dell'area del permesso di ricerca «B.R269.GC»**

IL DIRETTORE GENERALE PER LE RISORSE MINERARIE ED ENERGETICHE

Vista la legge 11 gennaio 1957, n. 6 e successive modifiche ed integrazioni, recante "Ricerca e coltivazione degli idrocarburi liquidi e gassosi";

Vista la legge 21 luglio 1967, n. 613 e successive modifiche ed integrazioni, recante "Ricerca e coltivazione degli idrocarburi liquidi e gassosi nel mare territoriale e nella piattaforma continentale e modificazioni alla legge 11 gennaio 1957, n. 6 sulla Ricerca e coltivazione degli idrocarburi liquidi e gassosi";

Vista la legge 9 gennaio 1991, n. 9 e successive modifiche ed integrazioni, recante "Norme per l'attuazione del nuovo Piano energetico nazionale: aspetti istituzionali, centrali idroelettriche ed elettrodotti, idrocarburi e geotermia, autoproduzione e disposizioni fiscali";

Visto in particolare l'articolo 6, comma 10, della legge n. 9 del 1991, secondo il quale "Qualora nel corso del permesso di ricerca le amministrazioni competenti impongano al titolare del permesso particolari adempimenti o limitazioni che comportino la sospensione dell'attività di ricerca, il Ministro dell'industria, del commercio e dell'artigianato può disporre con decreto, su istanza del titolare stesso, che il decorso temporale del permesso, ai soli fini del computo della durata dello stesso, resti sospeso per il tempo strettamente necessario per ottemperare agli adempimenti stessi. Correlativamente, per lo stesso periodo, sarà sospeso il relativo canone";

Visto il decreto legislativo 25 novembre 1996, n. 625 recante "Attuazione della direttiva 94/22/CEE, relativa alle condizioni di rilascio e di esercizio delle autorizzazioni alla prospezione, ricerca e coltivazione di idrocarburi";

Visto il decreto legislativo 30 luglio 1999, n. 300;

Vista la legge 20 agosto 2004, n. 239 e successive modifiche ed integrazioni, recante "Riordino del settore energetico, nonché delega al governo per il riassetto delle disposizioni vigenti in materia di energia";

Visto il decreto legislativo 3 aprile 2006, n. 152 e successive modifiche ed integrazioni, recante "Norme in materia ambientale", come modificato dall'art. 2, comma 3 lettera h), del D.Lgs. 128/2010, che introduce all'art. 6 del D.Lgs. 152/2006, il comma 17, in base al quale ".....Le disposizioni di cui al presente comma si applicano ai procedimenti autorizzatori in corso alla data di entrata in vigore del presente comma. Resta ferma l'efficacia dei titoli abilitativi già rilasciati alla stessa data.....";

Vista la nota prot. n. 000783 del 12 gennaio 2011 con la quale il Ministero dell'ambiente, della tutela del territorio e del mare ha presentato al Consiglio di Stato un quesito concernente l'interpretazione dell'art. 6, comma 17, del D.lgs. n. 152/2006, come modificato dal D.lgs. 128/2010;

Visto il decreto del Presidente della Repubblica 18 aprile 1994, n. 484, recante "Disciplina dei procedimenti di conferimento dei permessi di prospezione o ricerca e di concessione di coltivazione di idrocarburi in terraferma e in mare";

Visto il decreto del Presidente della Repubblica 28 novembre 2008, n. 197, recante "Regolamento di organizzazione del Ministero dello sviluppo economico";

Visto il D.M. 26 aprile 2010 recante "Approvazione disciplinare tipo per i permessi di prospezione e ricerca e per le concessioni di coltivazione di idrocarburi liquidi e gassosi in terraferma, nel mare territoriale e nella piattaforma continentale", pubblicato nel Bollettino Ufficiale degli Idrocarburi e delle Georisorse Anno LIV n. 4;

Visto il D.M. 5 maggio 2005, con il quale alla Società Gas della Concordia S.p.A. è stato accordato per la durata di anni sei il permesso di ricerca di idrocarburi liquidi e gassosi contraddistinto dalla sigla «B.R 269.GC» ubicato nel mare Adriatico nell'ambito della Zona "B";

Visti i DD.MM. 28 luglio 2005, 16 aprile 2008, con i quali la titolarità del permesso è stata intestata, in ultimo alla Società Medoilgas Italia S.p.a.;

Visto il D.D. 22 marzo 2011 e, in particolare, l'articolo 17, secondo il quale "Costituisce motivazione per la sospensione del decorso temporale anche l'omessa pronuncia, entro i termini stabiliti dalle vigenti normative, di autorizzazioni o nulla osta da parte di amministrazioni interessate necessari per l'esercizio del permesso";

Vista l'istanza in data 23 febbraio 2011 della Società Medoilgas Italia S.p.a. con la quale è stata chiesta la proroga triennale del permesso di ricerca denominato "B.R 269.GC" la cui area comprende la richiesta concessione di coltivazione "d 30 B.C.- MD" della stessa Società;

Vista la nota prot. n. 0026875 dell'8 novembre 2010 del Ministero dell'ambiente, della tutela del territorio e del mare con la quale è stato comunicato il preavviso di rigetto dell'istanza di concessione di coltivazione "d 30 B.C.- MD" la cui area ricade all'interno del permesso di ricerca "B.R 269.GC", senza peraltro che sia stato ancora emanato il provvedimento definitivo;

Vista la nota 22 novembre 2010 della Società Medoigas Italia S.p.a. con la quale sono state rappresentate le proprie osservazioni in relazione al preavviso di rigetto del Ministero dell'ambiente, della tutela del territorio e del mare;

Vista la nota ministeriale del 5 aprile 2011 prot. n. 0007167 con la quale è stato rappresentato che l'area richiesta con l'istanza di proroga del permesso "B.R.269.GC", comprende l'area della richiesta concessione "d 30 B.C.-MD", ricade interamente in aree tutelate dal D.lgs n. 128/2010 e che la relativa istruttoria potrà avere corso in relazione all'esito del sopra citato preavviso di rigetto del Ministero dell'ambiente della tutela del territorio e del mare;

Vista la nota in data 29 aprile 2011 della Società Medoigas Italia S.p.a. con la quale è stato rappresentato la necessità di mantenere l'operatività e la sicurezza dell'impianto esistente in relazione alla richiesta concessione di coltivazione "d 30 B.C.-MD";

Vista la relazione prot. n. 8410 del 20 aprile 2011 con la quale il Direttore della Divisione III Sezione U.N.M.I.G. di Roma ha espresso il parere di mantenere in essere la presenza dell'operatore, in qualità di custode, nelle more dell'eventuale proroga del permesso di ricerca o dell'assegnazione della concessione richiesta;

Vista la nota ministeriale prot. n. 9445 del 3 maggio 2011 con la quale la Direzione UNMIG - Div. I° - ha espresso il proprio nulla osta alla proroga di vigenza del permesso per l'area coincidente con l'area della richiesta concessione, richiedendo la programmazione dei necessari interventi di sicurezza prestando adeguate garanzie finanziarie;

Vista la determinazione prot. n. 9485 del 4 maggio 2011 con la quale il Direttore della Divisione III Sezione U.N.M.I.G. di Roma ha imposto l'obbligo alla Società Medoigas Italia S.p.a. di garantire la sicurezza degli impianti e della struttura "Piattaforma Ombrina Mare 2 Dir" ubicata nel permesso di ricerca "B.R.269.GC";

Vista l'istanza in data 13 maggio 2011 della Società Medoigas Italia S.p.a. con la quale è stata chiesta la riduzione dell'area del permesso di ricerca denominato "B.R.269.GC" in modo da renderla coincidente con l'area richiesta con l'istanza di concessione di coltivazione "d 30 B.C.-MD";

Vista la nota prot. n. 13411 del 20 giugno 2011 con la quale il Direttore della Divisione III Sezione U.N.M.I.G. di Roma ha espresso parer favorevole alla riduzione d'area del permesso "B.R.269.GC";

Considerato che il Ministero dell'ambiente, della tutela del territorio e del mare ha presentato un apposito quesito al Consiglio di Stato nelle more della definizione del preavviso di rigetto dell'istanza denominata "d 30 B.C.-MD";

Considerato che sono state imposte prescrizioni per il mantenimento in sicurezza degli impianti. In particolare, l'ordinanza n. 58/2008 della Capitaneria di Porto di Ortona (CH), secondo la quale la Società Medoil Gas ogni 20 giorni circa deve controllare la struttura della "Piattaforma Ombrina Mare 2 Dir", nonché il sistema GSM, con cui il direttore responsabile, il direttore tecnico e due operatori sono informati di alcuni eventi quali mancanza di segnale naufono, mancanza segnale fanale, allarme scheda di comando, bassa tensione batteria, naufono spento (per oltre otto ore continue");

Considerata la necessità di mantenere la presenza dell'operatore in qualità di custode responsabile della sicurezza degli impianti;

Ritenuto di poter accordare la sospensione del decorso temporale del permesso di ricerca al fine di consentire all'operatore di adempiere a particolari prescrizioni imposte dall'amministrazione, prestando le garanzie di cui all'articolo 4, comma 5 del D.D. 22 marzo 2011;

#### D E C R E T A:

##### Art. 1.

(Sospensione decorso temporale)

1. Il decorso temporale del permesso di ricerca di idrocarburi liquidi e gassosi contraddistinto dalla sigla «B.R.269.GC» ubicato nel mare Adriatico nell'ambito della Zona "B" di cui è titolare la Società MEDOILGAS ITALIA - S.p.A. (c.f. n. 08344911006), con sede in Roma, Via Cornelia, 498 - 00193 Roma è sospeso per un anno, ai soli fini del computo della durata, dal 5 maggio 2011 al 5 maggio 2012.

##### Art. 2

(Area del permesso e programma lavori)

1. L'area del permesso di ricerca «B.R.269.GC» ubicato nel mare Adriatico nell'ambito della Zona "B" è ridotta da 271,25 kmq a 109,2 kmq la cui area è delimitata, sul piano topografico alla scala 1:250.000, allegato al presente decreto, con linea continua di colore nero passante per i quattordici vertici, le cui coordinate geografiche, rilevate graficamente sul piano stesso, sono riportate nella tabella allegata al presente decreto.

2. La Società MEDOILGAS ITALIA - S.p.A. è tenuta a mantenere in sicurezza la "Piattaforma Ombrina Mare 2 Dir" ubicata nel permesso «B.R.269.GC».

##### Art. 3.

(Obblighi e prescrizioni)

1. La Società MEDOILGAS ITALIA - S.p.A. è tenuta a:

a) a garantire la sicurezza degli impianti e la prosecuzione dell'attività di messa in sicurezza del pozzo esplorativo, secondo le disposizioni normative primarie e secondarie in vigore;

b) ad osservare tutte le condizioni e prescrizioni contenute nel D.D. 22 marzo 2011 nelle premesse citate, nonché al rispetto delle norme sulla sicurezza e salute dei luoghi di lavoro, in particolare da quanto stabilito nel D.P.R. 9 aprile 1958, n. 128 e nel DPR 24 maggio 1979 n. 886;

c) ad osservare le eventuali prescrizioni che potranno essere impartite dalla Direzione generale per le risorse minerarie ed energetiche o dalla competente Div. III - Sezione U.N.M.I.G. di Roma nonché dalle altre Amministrazioni interessate a tutela di pubblici interessi.

Art. 4.

(Pagamento canone)

1. Ai sensi dell'articolo 6, comma 10, della legge n. 9 del 1991, per il periodo di sospensione di cui all'articolo 1 del presente decreto, è correlativamente sospeso il pagamento del canone.

Art. 5.

(Pubblicazione e consegna)

1. Il presente decreto è pubblicato nel Bollettino Ufficiale degli Idrocarburi e delle Georisorse e consegnato alla Società MEDOILGAS ITALIA - S.p.A. tramite l'Agenzia del Demanio - Filiale Abruzzo.

2. Contro il presente provvedimento è ammesso ricorso giurisdizionale avanti al Tribunale Amministrativo Regionale Lazio, sede di Roma, secondo le modalità di cui al D.Lgs. 2 luglio 2010, n. 104, ovvero ricorso Straordinario al Capo dello Stato, ai sensi del Decreto del Presidente della Repubblica 24 novembre 1971, n. 1199, rispettivamente entro 60 e 120 giorni dalla data della notificazione o della comunicazione dell'atto impugnato o da quando l'interessato ne abbia avuto piena conoscenza.

Roma, 7 novembre 2011

*Il Direttore generale:* TERLIZZESE

Allegato al D.M. 7 novembre 2011 relativo al permesso di ricerca «B.R269.GC»

- Estensione dell'area di ricerca originaria: 271,25 km<sup>2</sup>
- Estensione dell'area di ricerca ridotta: 109,20 Km<sup>2</sup>.
- Sottofondo marino: Mare Adriatico - Zona B.
- Foglio della Carta nautica delle coste d'Italia alla scala 1 : 250.000 (I.I.M.): 922.
- Coordinate geografiche dei vertici:

Vertice	Longitudine E Greenwich	Latitudine N
a	14°28',	42°23',
b	14°33',	42°23',
c	14°33',	42°22',
d	14°35',	42°22',
e	14°35',	42°21',
f	14°36',	42°21',
g	14°36',	42°19',
h	14°37',	42°19',
i	14°37',	42°17',
l	14°30',	42°17',
m	14°30',	42°18',
n	14°29',	42°18',
o	14°29',	42°19',
p	14°28',	42°19',

Riproduzione del piano topografico del permesso di ricerca: Tav. n. 3 fuori testo.

## CONCESSIONI DI COLTIVAZIONE

### DECRETI RELATIVI ALLA TITOLARITÀ

NUMERO DI PUBBLICAZIONE: 210.

#### **Decreto di rettifica della titolarità della concessione di coltivazione «A.C 11.AG»**

IL DIRETTORE GENERALE PER LE RISORSE MINERARIE ED ENERGETICHE

Vista la legge 11 gennaio 1957, n. 6 e successive modifiche ed integrazioni, recante "Ricerca e coltivazione degli idrocarburi liquidi e gassosi";

Vista la legge 21 luglio 1967, n. 613 e successive modifiche ed integrazioni, recante "Ricerca e coltivazione degli idrocarburi liquidi e gassosi nel mare territoriale e nella piattaforma continentale e modificazioni alla legge 11 gennaio 1957, n. 6 sulla Ricerca e coltivazione degli idrocarburi liquidi e gassosi";

Vista la legge 9 gennaio 1991, n. 9 e successive modifiche ed integrazioni, recante "Norme per l'attuazione del nuovo Piano energetico nazionale: aspetti istituzionali, centrali idroelettriche ed elettrodotti, idrocarburi e geotermia, autoproduzione e disposizioni fiscali";

Visto il decreto legislativo 25 novembre 1996, n. 625 recante "Attuazione della direttiva 94/22/CEE, relativa alle condizioni di rilascio e di esercizio delle autorizzazioni alla prospezione, ricerca e coltivazione di idrocarburi";

Visto il decreto del Presidente della Repubblica 18 aprile 1994, n. 484, recante "Disciplina dei procedimenti di conferimento dei permessi di prospezione o ricerca e di concessione di coltivazione di idrocarburi in terraferma e in mare";

Vista la legge 20 agosto 2004, n. 239 e successive modifiche ed integrazioni, recante "Riordino del settore energetico, nonché delega al governo per il riassetto delle disposizioni vigenti in materia di energia";

Visto il decreto del Presidente della Repubblica 28 novembre 2008, n. 197, recante "Regolamento di organizzazione del Ministero dello sviluppo economico";

Visto l'Accordo procedimentale (rep. n. 1247), sancito dalla Conferenza Stato-Regioni in data 24 aprile 2001 per l'acquisizione dell'intesa prevista dall'art. 29, comma 2, lettera l) del D. Lgs. n. 112 del 1998;

Visto il decreto ministeriale 4 marzo 2011 recante "Disciplinare tipo per i permessi di prospezione e di ricerca e per le concessioni di coltivazione di idrocarburi liquidi e gassosi in terraferma, nel mare e nel piattaforma continentale;

Visto il decreto direttoriale 22 marzo 2011 recante "Procedure operative di attuazione del decreto ministeriale 3 marzo 2011 e modalità di svolgimento delle attività di prospezione, ricerca e coltivazione di idrocarburi liquidi e gassosi e dei relativi controlli ai sensi dell'articolo 15, comma 5, del decreto ministeriale 4 marzo 2011";

Visto il D.M. 26 giugno 1981, con il quale alla Società Agip S.p.A. è stata accordata per la durata di anni trenta, la concessione di coltivazione di idrocarburi liquidi e gassosi denominata convenzionalmente «A.C11.AG» ubicata nel mare Adriatico nell'ambito della zona "A" lungo la linea di delimitazione italia-jugoslavia (ora Croazia) dell'estensione di kmq 154,69;

Visti i DD.MM. 27 dicembre 1983, 4 luglio 1989, 13 febbraio 1998, 4 luglio 2001, 7 novembre 2008 e 16 settembre 2011 con i quali la titolarità della concessione in parola è stata intestata, in ultimo, alla Società ENI S.p.A.;

Considerato che nella stesura del D.M. 16 settembre 2011 si è incorso in un errore materiale nell'art. 1 nell'indicare il 25 agosto 2011 invece che il 25 luglio 2011 come data di decorrenza della cessione quote;

Ritenuto di dover provvedere alla rettifica del provvedimento in parola;

### D E C R E T A

#### Art. 1 (Rettifica)

1. L'art. 1 (Titolarietà del permesso) è così modificato:

"Ai sensi del combinato disposto dell'art. 18 della legge 21 luglio 1967, n. 613 e dell'art. 9, comma 6 della legge 9 gennaio 1991, n. 9, a decorrere dal 25 luglio 2011 la quota del 10% della titolarità della concessione di coltivazione di idrocarburi liquidi e gassosi denominata convenzionalmente «A.C11.AG» ubicata nel mare Adriatico nell'ambito della zona "A" al largo della costa marchigiana dell'estensione di kmq 154,69 è trasferita ed intestata dalla Società LIGESTRA S.r.l. (c.f. n. 08881841004) con sede legale in Roma, Via Versilia, 2 (C.a.p. 00187) alla Società ENI-S.p.A. (c.f. n. 00484960588) con sede legale in Roma, Piazzale E. Mattei, 1 (C.a.p. 00144), Direzione ed uffici in San Donato Milanese, Via Emilia, 1 (C.a.p. 20097) che diviene unica titolare della concessione."

Art. 2

(Pubblicazione e consegna)

1. Il presente decreto è pubblicato nel Bollettino Ufficiale degli Idrocarburi e delle Georisorse e consegnato alla Società ENI S.p.A. tramite l'Agenzia del Demanio Filiale Marche.

2. Contro il presente provvedimento è ammesso ricorso giurisdizionale avanti al Tribunale Amministrativo Regionale Lazio, sede di Roma, secondo le modalità di cui al D.Lgs. 2 luglio 2010, n. 104, ovvero ricorso Straordinario al Capo dello Stato, ai sensi del Decreto del Presidente della Repubblica 25.11.1971, n. 1199, rispettivamente entro 60 e 120 giorni dalla data della notificazione o della comunicazione dell'atto impugnato o da quando l'interessato ne abbia avuto piena conoscenza.

Roma, 30 novembre 2011

*Il Direttore generale:* TERLIZZESE



## REGIONE SICILIANA

### DECRETI

Su richiesta della Regione Siciliana, Assessorato regionale dell'energia e dei servizi di pubblica utilità, Dipartimento regionale dell'energia, Ufficio regionale per gli idrocarburi e la geotermia (URIG), pervenuta in data 12 dicembre 2011 si pubblica il seguente Decreto Assessoriale n. 640 del 4 novembre 2011 relativo alla "Modifica del disciplinare tipo per i permessi di prospezione, di ricerca e per le concessioni di coltivazione di idrocarburi liquidi e gassosi nel territorio della Regione Siciliana "

NUMERO DI PUBBLICAZIONE: 211.

#### **Decreto Assessoriale 4 novembre 2011 n. 640**

**Modifica del disciplinare tipo per i permessi di prospezione, di ricerca e per le concessioni di coltivazione di idrocarburi liquidi e gassosi nel territorio della Regione Siciliana.**

L'ASSESSORE DELL'ENERGIA E DEI SERVIZI DI P.U.

Visto lo Statuto della Regione;

Visto il D.P.R. 5 novembre 1949, n. 1182;

Visto l'art. 8 della L.R. 3 luglio 2000, n.14, che al comma 1 stabilisce che "L'Assessore, con decreto, sentito il Consiglio Regionale delle Miniere, approva il disciplinare tipo per i permessi di prospezione, di ricerca e per le concessioni di coltivazione e il disciplinare tipo per le concessioni di stoccaggio di idrocarburi in giacimento;

Visto il D.A. n. 91 del 30.10.2003, con il quale è stato approvato il disciplinare tipo per i permessi di prospezione, di ricerca e per le concessioni di coltivazione di idrocarburi liquidi e gassosi nel territorio della Regione;

Visto il D.A. n. 88 del 20.10.2004 di modifica del D.A. di cui al Visto precedente;

Visto l'art. 12 della L.R. 12 maggio 2010, n. 11;

Visto il parere, n. 334 del 10.01.2011, dell'Ufficio Legislativo e Legale della Presidenza della Regione;

Sentito il Consiglio Regionale delle Miniere che nell'adunanza del 22.06.2011, n. 8, ha espresso parere favorevole alla modifica dei commi 1 e 3 dell'art. 8 del disciplinare tipo, approvato con decreto n. 91/2003;

Ritenuto di provvedere in merito, procedendo alla modifica dei commi 1 e 3 dell'art. 8 del disciplinare tipo per i permessi di prospezione, di ricerca e per le concessioni di coltivazione di idrocarburi liquidi e gassosi nel territorio della Regione, per l'attuazione dell'art. 12 della L.R. n. 11/2010;

### DECRETA

#### Art. 1

1. Le premesse Fanno parte integrante del presente provvedimento.

#### Art. 2

1. Ai sensi e per gli effetti dell'art. 8 della L.R. 3 luglio 2000, n. 14, il disciplinare tipo per i permessi di prospezione, di ricerca e per le concessioni di coltivazione di idrocarburi liquidi e gassosi nel territorio della Regione, approvato con decreto 30 ottobre 2003, è modificato ai commi 1 e 3 dell'art. 8, come appresso indicato:

#### "Art. 8

*Corresponsione del valore delle aliquote del prodotto.*

*1. Il titolare di ciascuna concessione di coltivazione è tenuto a corrispondere annualmente alla Regione, in ottemperanza all'art. 12 della L.R. 12 maggio 2010, n. 11, e con gli obblighi di cui all'art. 30 della L.R. 3 luglio 2000, n. 14, il valore di un 'aliquota del prodotto della coltivazione pari al 10% della quantità di idrocarburi liquidi e gassosi estratti in terraferma. Il valore dell'aliquota è corrisposto per un terzo alla Regione e per due terzi ai comuni proporzionalmente al numero dei pozzi produttivi e di reiniezione della concessione ricadenti nel territorio.*

*3. L'aliquota non è dovuta per le produzioni disperse, bruciate, impiegate nelle operazioni di cantiere o nelle operazioni di campo oppure reimmesse in giacimento. Nessuna aliquota è dovuta per le produzioni ottenute durante le prove effettuate in regime di permesso di ricerca. Al netto delle produzioni disperse, bruciate, impiegate nelle operazioni di cantiere o nelle operazioni di campo oppure reimmesse in giacimento nonché di quelle ottenute durante le prove effettuate in regime di permesso di ricerca, per ciascuna concessione sono*

*esenti dal pagamento dell'aliquota i primi 20 milioni di Standard metri cubi di gas e le prime 20.000 tonnellate di olio prodotti annualmente."*

Art. 3

1. Per quanto non modificato con il presente decreto restano ferme le disposizioni di cui al disciplinare tipo, approvato con decreto n. 91/2003 e modificato con decreto n. 88/2004.

Art. 4

1. Ai sensi dell'art. 8 comma 2 della L.R. n. 14/2000, il presente decreto sarà pubblicato per esteso nella Gazzetta Ufficiale della Regione Siciliana e comunicato al Ministero dello Sviluppo Economico per la pubblicazione nel BUIG ed alla Commissione Europea per la pubblicazione nella Gazzetta Ufficiale della Comunità Europea.

Palermo 4 novembre 2011

*L'assessore:* MARINO

## RIEPILOGO TITOLI SCADUTI

**Situazioni per le quali è in corso di accertamento la disponibilità dell'area  
a seguito del ripristino ambientale.**

Aggiornamento al 30 settembre 2011

NUMERO DI PUBBLICAZIONE: 212.

<u>Cod. BUIG</u>	<u>Denominazione</u>	<u>Ubicazione</u>	<u>Superficie (Km<sup>2</sup>)</u>	<u>Data scadenza</u>
895	PORPORANO	Parma	68,50	01/01/2002
925	MAGLIANO	Foggia	24,53	23/09/2004
799	COLLE SANNITA	Benevento	45,21	21/07/2005
909	ROMANENGO	Bergamo, Cremona	41,09	01/01/2005
893	PIADENA	Cremona, Mantova	58,29	01/01/2005
812	S. MARCO DEI CAVOTI	Benevento	347,30	23/05/2007
659	B.R263.ET	Zona B	347,30	26/11/2008
665	F.R38.AG	Zona D e Zona F	747,67	30/04/2008
473	ZURLENGO	Brescia, Cremona, Bergamo	239,27	22/07/2009

## LEGGI E DECRETI, DISPOSIZIONI E COMUNICATI

### LEGGI E DECRETI

NUMERO DI PUBBLICAZIONE: 213.

**Decreto Direttoriale 5 dicembre 2011 -**

**Integrazioni e modifiche al decreto direttoriale 14 aprile 2011 recante approvazione dell'elenco degli esplosivi, degli accessori detonanti e dei mezzi di accensione riconosciuti idonei all'impiego nelle attività estrattive, per l'anno 2011.**

IL DIRETTORE GENERALE PER LE RISORSE MINERARIE ED ENERGETICHE

Visto il decreto del Presidente della Repubblica 9 aprile 1959, n. 128, recante norme di polizia delle miniere e delle cave, in particolare il titolo VIII – Esplosivi, articoli da 297 a 303;

Visto il decreto del Ministro dell'industria, del commercio e dell'artigianato 21 aprile 1979, recante norme per il rilascio dell'idoneità di prodotti esplodenti ed accessori di tiro all'impiego estrattivo, ai sensi dell'articolo 687 del decreto del Presidente della Repubblica 9 aprile 1959, n. 128, modificato con decreti ministeriali 21 febbraio 1996 e 23 giugno 1997;

Visto l'articolo 32, comma 1, della legge 12 dicembre 2002, n. 273, recante misure per favorire l'iniziativa privata e lo sviluppo della concorrenza, ai sensi del quale l'iscrizione all'elenco dei prodotti esplodenti riconosciuti idonei all'impiego nelle attività estrattive avviene a seguito del versamento di un canone annuo;

Visto il decreto direttoriale 14 aprile 2011, pubblicato sulla Gazzetta Ufficiale della Repubblica italiana n. 103 del 5 maggio 2011, recante approvazione dell'elenco degli esplosivi, degli accessori detonanti e dei mezzi di accensione riconosciuti idonei all'impiego nelle attività estrattive, per l'anno 2011 (di seguito: decreto direttoriale 14 aprile 2011);

Vista l'istanza della società VS Italia S.r.l. intesa ad ottenere il riconoscimento di idoneità all'impiego nelle attività estrattive del prodotto esplosivo denominato " V.E. 5v", prodotto dalla medesima società nel proprio stabilimento di S. Vittore del Lazio (FR);

Considerato che la società VS Italia S.r.l. ha trasmesso, per detto prodotto, la documentazione attestante l'avvenuta esecuzione delle prove da parte dell'organismo notificato francese INERIS all'atto dell'esame CE del tipo previsto dalla direttiva comunitaria 93/15/CEE;

Visto il versamento di 50,00 euro effettuato dalla società VS Italia S.r.l. in data 14.11.2011 per l'iscrizione nell'elenco degli esplosivi, degli accessori detonanti e dei mezzi di accensione riconosciuti idonei all'impiego nelle attività estrattive per l'anno 2011, del prodotto esplodente di cui alla seguente tabella 1;

Vista la comunicazione della società S.E.I. S.p.A. con cui intende far produrre alla società Fabbrica Romana Esplosivi S.r.l. i prodotti già riconosciuti idonei all'impiego nelle attività estrattive, iscritti in elenco e indicati nella tabella 2 ;

Vista la comunicazione della società Fabbrica Romana Esplosivi S.r.l. con cui la stessa dichiara di produrre i prodotti esplodenti di cui alla tabella 2 con le stesse procedure e modalità tecniche con cui vengono fabbricati nello stesso stabilimento dalla società S.E.I.;

Visto il versamento di 100,00 euro effettuato in data 29.07.2011 relativo all'iscrizione della società Fabbrica Romana Esplosivi S.r.l. quale fabbricante dei prodotti di cui alla tabella 2;

Vista l'istanza della società S.E.I. S.p.A. intesa ad ottenere il riconoscimento di idoneità all'impiego nelle attività estrattive del prodotto esplosivo "Renforçateur EPCCORD-B", fabbricato per conto della medesima società nello stabilimento di Casalbordino (CH) dalla ditta Esplosivi Sabino S.r.l. ;

Considerato che la società S.E.I. S.p.A. ha trasmesso, per detto prodotto, la documentazione attestante l'avvenuta esecuzione delle prove da parte dell'organismo notificato francese INERIS all'atto dell'esame CE del tipo previsto dalla direttiva comunitaria 93/15/CEE;

Visto il versamento di 50,00 euro effettuato dalla società SEI S.p.A. in data 29.11.2011 per l'iscrizione nell'elenco degli esplosivi, degli accessori detonanti e dei mezzi di accensione riconosciuti idonei all'impiego nelle attività estrattive per l'anno 2011, del prodotto esplodente di cui alla seguente tabella 3;

Vista l'istanza della società S.E.I. S.p.A. intesa ad ottenere il riconoscimento di idoneità all'impiego nelle attività estrattive dei prodotti esplosivi "Renforçateur EPCBOOST A 150" e "Renforçateur EPCBOOST A 250", fabbricati per conto della medesima società nello stabilimento di Casalbordino (CH) dalla ditta Esplosivi Sabino S.r.l.;

Considerato che la società S.E.I. S.p.A. ha trasmesso, per detti prodotti, la documentazione attestante l'avvenuta esecuzione delle prove da parte dell'organismo notificato francese INERIS all'atto dell'esame CE del tipo previsto dalla direttiva comunitaria 93/15/CEE;

Visto il versamento di 100,00 euro effettuato dalla società S.E.I. S.p.A. in data 29.11.2011 per l'iscrizione nell'elenco degli esplosivi, degli accessori detonanti e dei mezzi di accensione riconosciuti idonei all'impiego nelle attività estrattive per l'anno 2011, del prodotto esplodente di cui alla seguente tabella 3;

Vista l'istanza della società U.E.E. S.r.l., con la quale viene comunicato il cambio di denominazione del prodotto identificato nell'elenco degli esplosivi, degli accessori detonanti e dei mezzi di accensione riconosciuti idonei all'impiego nelle attività estrattive, con il codice MAP di cui alla seguente tabella 4, fermo restando tutte le caratteristiche tecniche e d'impiego;

Vista l'istanza della società INTER.E.M. S.r.l. intesa ad ottenere il riconoscimento di idoneità all'impiego nelle attività estrattive del prodotto esplosivo da mina "NITRAL", fabbricato per conto della medesima società nello stabilimento di Saint Martin De Crau dalla società EPC-FRANCE (Francia);

Considerato che la società INTER.E.M. S.r.l. ha trasmesso, per detto prodotto, la documentazione attestante l'avvenuta esecuzione delle prove da parte dell'organismo notificato francese INERIS all'atto dell'esame CE del tipo previsto dalla direttiva comunitaria 93/15/CEE;

Visto il versamento di 50,00 euro effettuato dalla società INTER.E.M. S.r.l. in data 02.12.2011 per l'iscrizione nell'elenco degli esplosivi, degli accessori detonanti e dei mezzi di accensione riconosciuti idonei all'impiego nelle attività estrattive per l'anno 2011, del prodotto esplodente di cui alla seguente tabella 5;

Ritenuta opportuna l'emanazione di un provvedimento che integri e modifichi il decreto direttoriale 14 aprile 2011 e successive modifiche ed integrazioni;

#### DECRETA

##### Art. 1

(Prodotti intestati alla VS Italia S.r.l.)

1. L'esploditore di cui alla successiva tabella 1a, fabbricato dalla società Nitrex S.r.l. (codice società: NTX), è riconosciuto idoneo all'impiego nelle attività estrattive.

2. Il prodotto di cui al comma 1 è iscritto nell'elenco degli esplosivi, degli accessori detonanti e dei mezzi di accensione riconosciuti idonei all'impiego nelle attività estrattive, nella sezione e con il codice del Ministero dello sviluppo economico (MAP) indicato nella seguente tabella:

tabella 1

Denominazione	Codice MAP	Produttore/Importatore/ Rappresentante autorizzato
V.E.5v	1Aa 2219	VSI

##### Art. 2

(Prodotti intestati alla Fabbrica Romana Esplosivi S.r.l.)

1. I prodotti di cui alla seguente tabella 2, già riconosciuti idonei all'impiego nelle attività estrattive sono fabbricati dalla società Fabbrica Romana Esplosivi (codice società FRE):

tabella 2

Denominazione	Codice MAP	Produttore/Importatore/ Rappresentante autorizzato
Euranfo 77	1Ab 0194	SEI, UEI, SAB, PRA, FRE
Martia SEI	1Aa 2175	SEI, UEI, SAB, PRA, FRE

##### Art. 3

(Prodotti intestati alla S.E.I. S.p.A)

1. I prodotti di cui alla seguente tabella 3, fabbricati dalla società Esplosivi Sabino S.r.l. ed intestati alla S.E.I. S.p.A. (codice società: SEI), sono riconosciuti idonei all'impiego nelle attività estrattive.

2. I prodotti di cui al comma 1 sono iscritti nell'elenco degli esplosivi, degli accessori detonanti e dei mezzi di accensione riconosciuti idonei all'impiego nelle attività estrattive, nelle sezioni e con i codici del Ministero dello Sviluppo Economico (MAP) indicati nella seguente tabella:

tabella 3

Denominazione	Codice MAP	Produttore/Importatore/ Rappresentante autorizzato
Renforçateur EPCCORD-B	1Aa 2220	SEI
Renforçateur EPCBOOST A 150	1Aa 2221	SEI
Renforçateur EPCBOOST A 250	1Aa 2222	SEI

##### Art. 4

(Prodotti intestati alla U.E.E. Italia S.r.l.)

1. La denominazione dei prodotti di cui alla seguente tabella 4, fabbricati dalla società UEB (codice società: UEB), è modificata come segue:

tabella 4

Dalla Denominazione	Alla nuova Denominazione	Codice MAP	Produttore / Importatore / Rappresentante autorizzato
Det elettrico di sicurezza RIODET AL. Tipo Altamente Insensibile istantaneo	RIODET HZC	2D 0018	UEB (import. UEI)
Det. elettrico di sicurezza RIODET AI. Tipo Altamente Insensibile ritardo breve (30 ms)	RIODET HMC	2D 0019	UEB (import. UEI)

Art. 5

(Prodotti intestati alla INTER.E.M. S.r.l.)

1. Il prodotto esplosivo di cui alla seguente tabella 5, fabbricato dalla società EPC-FRANCE (cui è assegnato il codice società: EPC) ed intestato alla società INTER.E.M. S.r.l. (codice società: IEM) è riconosciuto idoneo all'impiego nelle attività estrattive.
2. Il prodotto di cui al comma 1 viene iscritto nell'elenco degli esplosivi, degli accessori detonanti e dei mezzi di accensione riconosciuti idonei all'impiego nelle attività estrattive, nella sezione e con il codice del Ministero dello Sviluppo Economico (MAP) indicati nella seguente tabella:

tabella 5

Denominazione	Codice MAP	Produttore/Importatore/ Rappresentante autorizzato
NITRAL	1Ab 0281	EPC (import. IEM)

Art. 6

(Disposizioni finali)

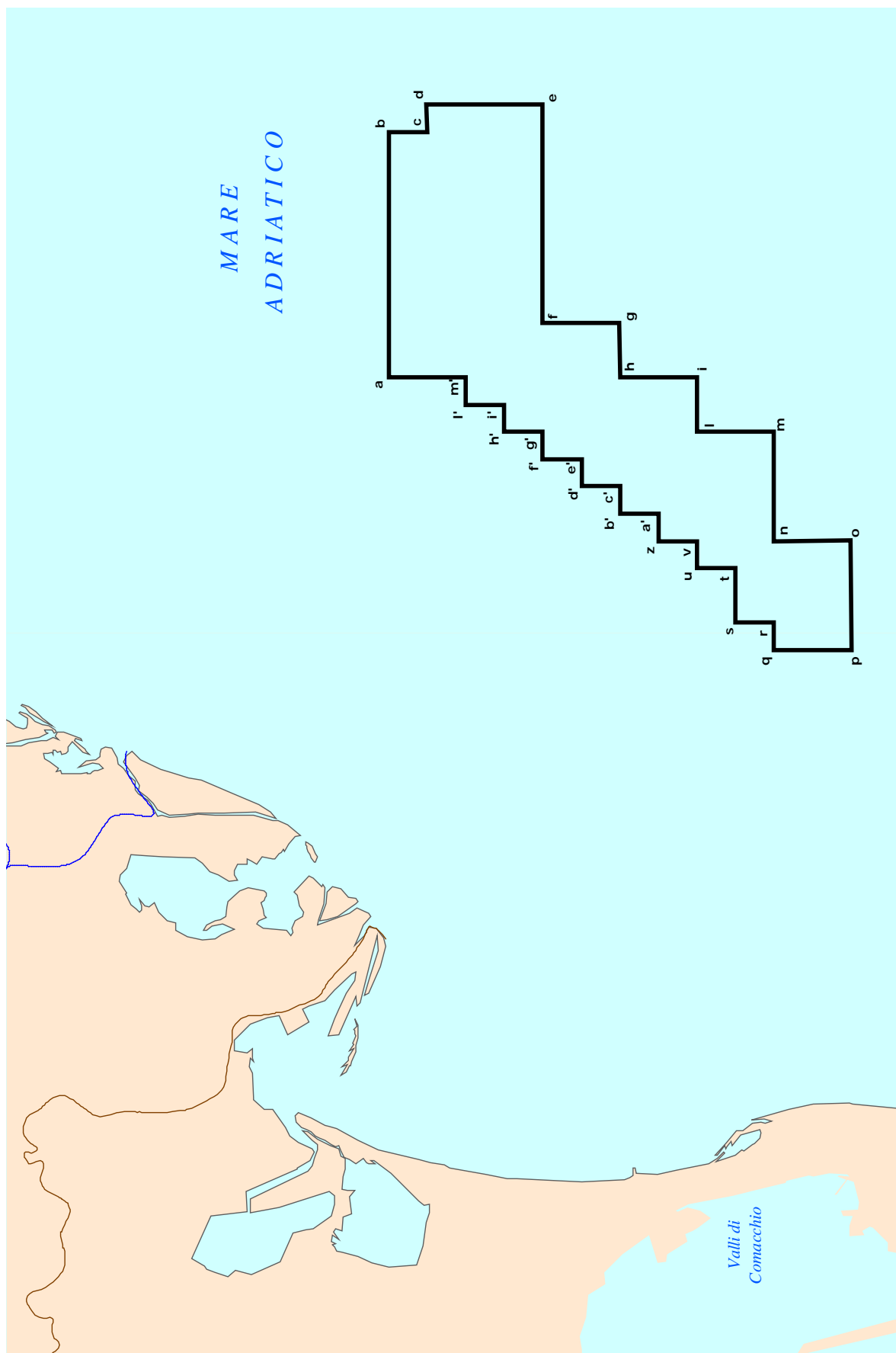
1. Il presente decreto verrà pubblicato nella Gazzetta Ufficiale della Repubblica italiana ed entrerà in vigore il giorno successivo alla data di pubblicazione.

Roma, 5 dicembre 2011

*Il Direttore generale:* TERLIZZESE

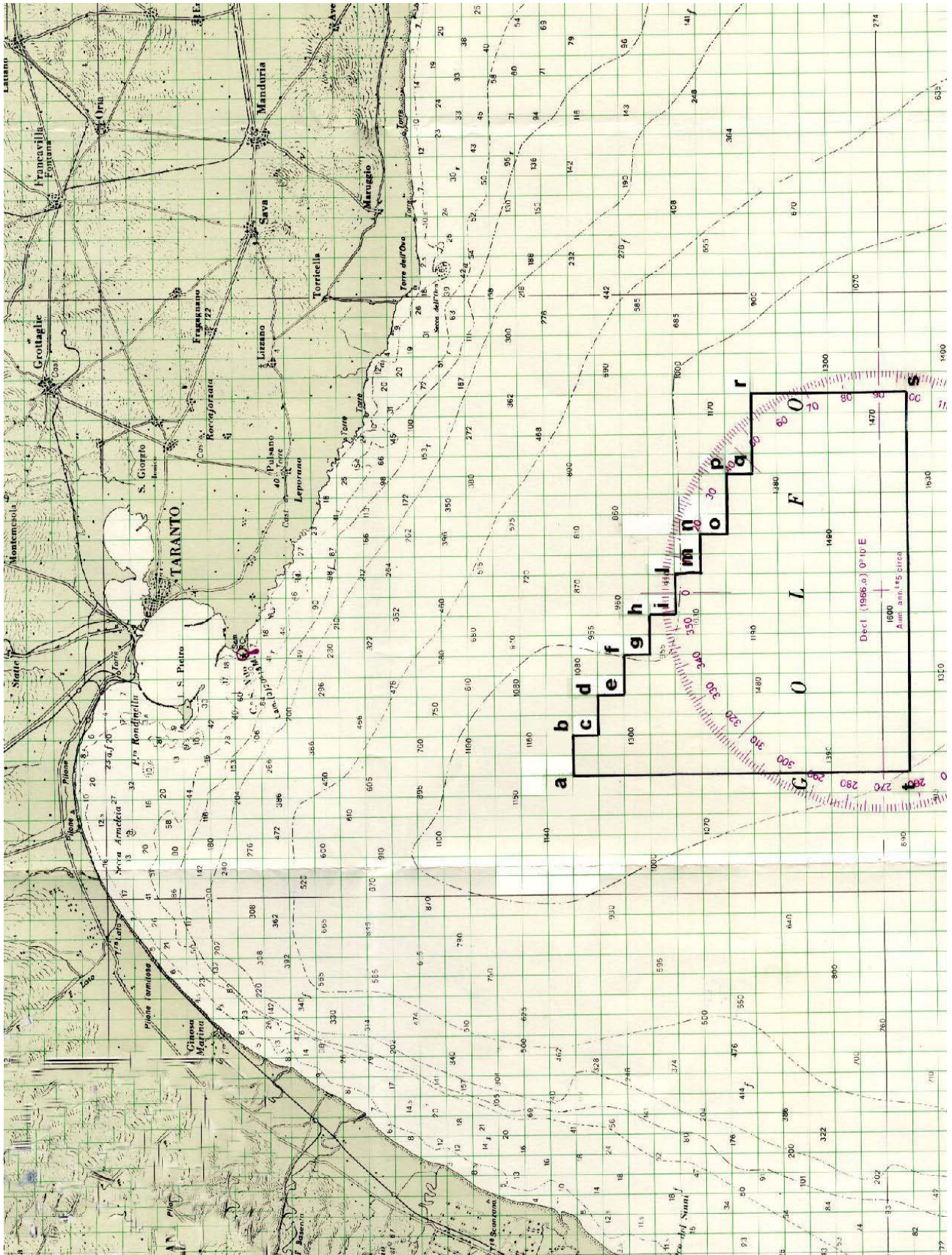
## **PIANI TOPOGRAFICI**

**ALLEGATI ALLE ISTANZE ED AI DECRETI PUBBLICATI  
NEL PRESENTE BOLLETTINO**



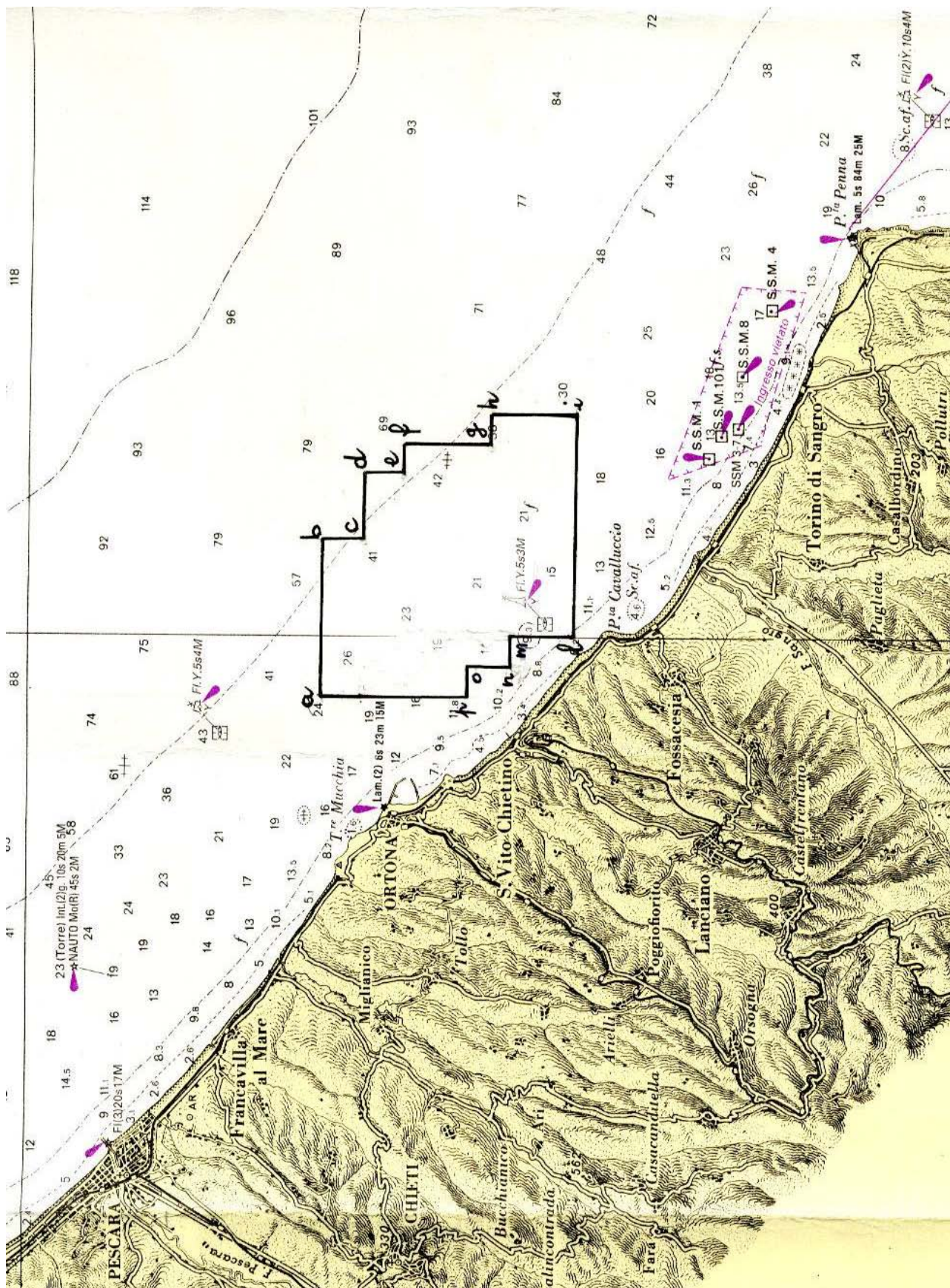
Tav. 1 – Istanza di permesso di ricerca «d 168 A.R.-PV»





TAV. 2 – Istanza di permesso di ricerca «d 67 F.R.-AG»





TAV. 3 – Permesso di ricerca «B.R269.GC»

## **ELENCHI**

**ELENCO DELLE ISTANZE**

L'elenco delle istanze è consultabile anche on-line sul sito web dell'UNMIG all'indirizzo:  
**<http://unmig.sviluppoeconomico.gov.it>**

**ISTANZE PER IL CONFERIMENTO DI TITOLI MINERARI - Aggiornamento 30/novembre/2011**

**ISTANZE DI PERMESSO DI PROSPEZIONE IN MARE**

**d 1 B.P.-SP**

RESPONSABILE DEL PROCEDIMENTO: Fausto Ingravalle  
 BUIG: LV-2 ARRIVO: 26/01/2011 AREA: 14510 Km<sup>2</sup> FOGLI IIM: 1505 ZONA A  
 RICHIEDENTI: Spectrum Geo Limited ZONA B

**d 1 F.P.-SP**

RESPONSABILE DEL PROCEDIMENTO: Fausto Ingravalle  
 BUIG: LV-2 ARRIVO: 26/01/2011 AREA: 16300 Km<sup>2</sup> FOGLI IIM: 1504 ZONA B  
 RICHIEDENTI: Spectrum Geo Limited ZONA D  
 ZONA F

**d 2 F.P.-PG**

RESPONSABILE DEL PROCEDIMENTO: Fausto Ingravalle  
 BUIG: LV-6 ARRIVO: 31/05/2011 AREA: 14280 Km<sup>2</sup> FOGLI IIM: 1504 ZONA B  
 RICHIEDENTI: Petroleum Geo Service Asia Pacific ZONA D  
 ZONA F

**ISTANZE DI PERMESSO DI RICERCA IN TERRAFERMA**

**AGNONE**

RESPONSABILE DEL PROCEDIMENTO: Fausto Ingravalle  
 BUIG: LI-9 ARRIVO: 22/08/2007 AREA: 747,4 Km<sup>2</sup> FOGLI IGM: 153-154 ABRUZZO  
 RICHIEDENTI: Medoilgas Italia MOLISE

**ANZI**

RESPONSABILE DEL PROCEDIMENTO: Fausto Ingravalle  
 BUIG: XLIX-10 ARRIVO: 01/09/2005 AREA: 117,4 Km<sup>2</sup> FOGLI IGM: 199 BASILICATA  
 RICHIEDENTI: Eni

**BELFORTE**

RESPONSABILE DEL PROCEDIMENTO: Fausto Ingravalle  
 BUIG: XLVIII-5 ARRIVO: 01/04/2004 AREA: 510,85 Km<sup>2</sup> FOGLI IGM: 112-113 TOSCANA  
 RICHIEDENTI: Heritage Petroleum PLC

**2 BOSCONERO**

RESPONSABILE DEL PROCEDIMENTO: Fausto Ingravalle  
 BUIG: LV-3 ARRIVO: 07/02/2011 AREA: 736,6 Km<sup>2</sup> FOGLI IGM: 42-43-56-57 PIEMONTE  
 RICHIEDENTI: Enel Lonqanesi Developments

**CAROVILLI**

RESPONSABILE DEL PROCEDIMENTO: Fausto Ingravalle  
 BUIG: XLVI-4 ARRIVO: 01/03/2002 AREA: 673,2 Km<sup>2</sup> FOGLI IGM: 153 161 ABRUZZO  
 RICHIEDENTI: Enel Lonqanesi Developments MOLISE

**CARTABBIA**

RESPONSABILE DEL PROCEDIMENTO: Fausto Ingravalle  
 BUIG: LIII-8 ARRIVO: 31/07/2009 AREA: 332,6 Km<sup>2</sup> FOGLI IGM: 31-32 LOMBARDIA  
 RICHIEDENTI: Mac Oil

**CASCINA ALBERTO**

RESPONSABILE DEL PROCEDIMENTO: Fausto Ingravalle  
 BUIG: XLVIII-8 ARRIVO: 29/07/2004 AREA: 462,14 Km<sup>2</sup> FOGLI IGM: 31-43-44 LOMBARDIA  
 RICHIEDENTI: Northern Petroleum Ltd PIEMONTE

**CASCINA GRAZIOSA**

RESPONSABILE DEL PROCEDIMENTO: Fausto Ingravalle  
 BUIG: LV-7 ARRIVO: 06/06/2011 AREA: 592,5 Km<sup>2</sup> FOGLI IGM: 44 LOMBARDIA  
 RICHIEDENTI: Enel Lonqanesi Developments PIEMONTE

**ISTANZE PER IL CONFERIMENTO DI TITOLI MINERARI - Aggiornamento 30/novembre/2011**

**CASCINETTA**

RESPONSABILE DEL PROCEDIMENTO: Fausto Ingravalle  
 BUIG: LIII-7 ARRIVO: 30/06/2009 AREA: 135,6 Km<sup>2</sup> FOGLI IGM: 58 LOMBARDIA  
 RICHIEDENTI: Italmin Exploration

**CASTELVERDE**

RESPONSABILE DEL PROCEDIMENTO: Rita Mancuso  
 BUIG: LI-5 ARRIVO: 11/04/2007 AREA: 542,3 Km<sup>2</sup> FOGLI IGM: 60-61 EMILIA ROMAGNA  
 RICHIEDENTI: Compagnia Generale Idrocarburi LOMBARDIA

**CINIGIANO**

RESPONSABILE DEL PROCEDIMENTO: Fausto Ingravalle  
 BUIG: XLVIII-5 ARRIVO: 01/04/2004 AREA: 303,3 Km<sup>2</sup> FOGLI IGM: 120-121-128-1 TOSCANA  
 RICHIEDENTI: Heritage Petroleum PLC

**CIPRESSI**

RESPONSABILE DEL PROCEDIMENTO: Fausto Ingravalle  
 BUIG: XLIX-12 ARRIVO: 29/11/2005 AREA: 144,43 Km<sup>2</sup> FOGLI IGM: 140-141 ABRUZZO  
 RICHIEDENTI: Eni

**COLLE DEI NIDI**

RESPONSABILE DEL PROCEDIMENTO: Fausto Ingravalle  
 BUIG: L-5 ARRIVO: 28/04/2006 AREA: 83,19 Km<sup>2</sup> FOGLI IGM: 140 ABRUZZO  
 RICHIEDENTI: Gas Plus Italiana MARCHE  
 Medoilgas Italia  
 Petrorep Italiana

**COLLE DELLA GUARDIA**

RESPONSABILE DEL PROCEDIMENTO: Fausto Ingravalle  
 BUIG: LIV-4 ARRIVO: 31/03/2010 AREA: 83,87 Km<sup>2</sup> FOGLI IGM: 148-154-155 MOLISE  
 RICHIEDENTI: Vega Oil  
 Vittorito Petroleum

**CORROPOLI**

RESPONSABILE DEL PROCEDIMENTO: Fausto Ingravalle  
 BUIG: XLVIII-1 ARRIVO: 01/10/2004 AREA: 172,3 Km<sup>2</sup> FOGLI IGM: 133-134 ABRUZZO  
 RICHIEDENTI: Jkx Italia MARCHE

**FIORENZUOLA D'ARDA**

RESPONSABILE DEL PROCEDIMENTO: Luca Venerando Giuffrida  
 BUIG: LII-8 ARRIVO: 31/07/2008 AREA: 535,2 Km<sup>2</sup> FOGLI IGM: 60-61-72-73 EMILIA ROMAGNA  
 RICHIEDENTI: Mac Oil

**FIUME PANARO**

RESPONSABILE DEL PROCEDIMENTO: Fausto Ingravalle  
 BUIG: LIII-7 ARRIVO: 30/06/2009 AREA: 611,5 Km<sup>2</sup> FOGLI IGM: 86-87-97-98 EMILIA ROMAGNA  
 RICHIEDENTI: Hunt Oil Company

**FIUME RENO**

RESPONSABILE DEL PROCEDIMENTO: Fausto Ingravalle  
 BUIG: LIII-7 ARRIVO: 30/06/2009 AREA: 553,2 Km<sup>2</sup> FOGLI IGM: 87-88-98-99 EMILIA ROMAGNA  
 RICHIEDENTI: Hunt Oil Company

**FIUME SECCHIA**

RESPONSABILE DEL PROCEDIMENTO: Fausto Ingravalle  
 BUIG: LIII-7 ARRIVO: 30/06/2009 AREA: 651,2 Km<sup>2</sup> FOGLI IGM: 86-97 EMILIA ROMAGNA  
 RICHIEDENTI: Hunt Oil Company

**FONTE DELLA VIGNA**

RESPONSABILE DEL PROCEDIMENTO: Fausto Ingravalle  
 BUIG: LI-4 ARRIVO: 28/03/2007 AREA: 56,1 Km<sup>2</sup> FOGLI IGM: 212-222 CALABRIA  
 RICHIEDENTI: Total E&P Italia

**FORAPANE**

RESPONSABILE DEL PROCEDIMENTO: Fausto Ingravalle  
 BUIG: LV-3 ARRIVO: 28/02/2011 AREA: 24,53 Km<sup>2</sup> FOGLI IGM: 163 PUGLIA  
 RICHIEDENTI: Delta Energy

**ISTANZE PER IL CONFERIMENTO DI TITOLI MINERARI - Aggiornamento 30/novembre/2011**

**FRUSCI**

RESPONSABILE DEL PROCEDIMENTO: Fausto Ingravalle  
 BUIG: XLI-8 ARRIVO: 15/07/1997 AREA: 237,13 Km<sup>q</sup> FOGLI IGM: 187-199 BASILICATA  
 RICHIEDENTI: Eni

**GROTTE DEL SALICE**

RESPONSABILE DEL PROCEDIMENTO: Fausto Ingravalle  
 BUIG: XLIV-3 ARRIVO: 01/02/2000 AREA: 118,14 Km<sup>q</sup> FOGLI IGM: 211 BASILICATA  
 RICHIEDENTI: Shell Italia EP

**IL CONVENTO**

RESPONSABILE DEL PROCEDIMENTO: Rita Mancuso  
 BUIG: LI-4 ARRIVO: 28/03/2007 AREA: 412,8 Km<sup>q</sup> FOGLI IGM: 155 MOLISE  
 RICHIEDENTI: Apennine Energy  
 Compagnia Generale Idrocarburi PUGLIA

**IL PERITO**

RESPONSABILE DEL PROCEDIMENTO: Fausto Ingravalle  
 BUIG: LV-3 ARRIVO: 28/02/2011 AREA: 91,39 Km<sup>q</sup> FOGLI IGM: 201 BASILICATA  
 RICHIEDENTI: Delta Energy

**LA CERASA**

RESPONSABILE DEL PROCEDIMENTO: Fausto Ingravalle  
 BUIG: XLIX-10 ARRIVO: 01/09/2005 AREA: 75,86 Km<sup>q</sup> FOGLI IGM: 199 BASILICATA  
 RICHIEDENTI: Shell Italia EP

**LA RISORTA**

RESPONSABILE DEL PROCEDIMENTO: Fausto Ingravalle  
 BUIG: XLIX-7 ARRIVO: 30/06/2005 AREA: 296,6 Km<sup>q</sup> FOGLI IGM: 65-77 EMILIA ROMAGNA  
 RICHIEDENTI: Northsun Italia VENETO

**LE SALINE**

RESPONSABILE DEL PROCEDIMENTO: Fausto Ingravalle  
 BUIG: L-9 ARRIVO: 31/08/2006 AREA: 616,8 Km<sup>q</sup> FOGLI IGM: 64-76 EMILIA ROMAGNA  
 RICHIEDENTI: Aleanna Resources LLC VENETO

**MASSERIA LA ROCCA**

RESPONSABILE DEL PROCEDIMENTO: Fausto Ingravalle  
 BUIG: XLII-1 ARRIVO: 22/12/1997 AREA: 13,06 Km<sup>q</sup> FOGLI IGM: 199 BASILICATA  
 RICHIEDENTI: Eni  
 Medoilgas Italia  
 Total E&P Italia

**MASSERIA MONTAROZZO**

RESPONSABILE DEL PROCEDIMENTO: Rita Mancuso  
 BUIG: LI-5 ARRIVO: 27/04/2007 AREA: 154,6 Km<sup>q</sup> FOGLI IGM: 164-175 PUGLIA  
 RICHIEDENTI: Veqa Oil

**2 MAZZE'**

RESPONSABILE DEL PROCEDIMENTO: Fausto Ingravalle  
 BUIG: LV-7 ARRIVO: 30/06/2011 AREA: 736,6 Km<sup>q</sup> FOGLI IGM: 42-43-56-57 PIEMONTE  
 RICHIEDENTI: Petroceltic Italia

**MELZO**

RESPONSABILE DEL PROCEDIMENTO: Fausto Ingravalle  
 BUIG: LII-2 ARRIVO: 25/01/2008 AREA: 182,8 Km<sup>q</sup> FOGLI IGM: 45-46 LOMBARDIA  
 RICHIEDENTI: Mac Oil

**MONTE CAVALLO**

RESPONSABILE DEL PROCEDIMENTO: Fausto Ingravalle  
 BUIG: XLIX-10 ARRIVO: 01/09/2005 AREA: 211,9 Km<sup>q</sup> FOGLI IGM: 199-210 BASILICATA  
 RICHIEDENTI: Shell Italia EP CAMPANIA

**MONTE LI FOI**

RESPONSABILE DEL PROCEDIMENTO: Luca Venerando Giuffrida  
 BUIG: LII-1 ARRIVO: 31/12/2007 AREA: 140,7 Km<sup>q</sup> FOGLI IGM: 187-199 BASILICATA  
 RICHIEDENTI: Eni

**ISTANZE PER IL CONFERIMENTO DI TITOLI MINERARI - Aggiornamento 30/novembre/2011**

**MONTOTTONE**

RESPONSABILE DEL PROCEDIMENTO: Luca Venerando Giuffrida  
 BUIG: LII-3 ARRIVO: 22/02/2008 AREA: 439,6 Km<sup>q</sup> FOGLI IGM: 124-125-132-1 MARCHE  
 RICHIEDENTI: Mac Oil

**MURO LUCANO**

RESPONSABILE DEL PROCEDIMENTO: Fausto Ingravalle  
 BUIG: LIII-8 ARRIVO: 13/07/2009 AREA: 111,9 Km<sup>q</sup> FOGLI IGM: 186-187 BASILICATA  
 RICHIEDENTI: Italmin Exploration CAMPANIA

**OLIVETO LUCANO**

RESPONSABILE DEL PROCEDIMENTO: Fausto Ingravalle  
 BUIG: XLII-11 ARRIVO: 08/10/1998 AREA: 188,23 Km<sup>q</sup> FOGLI IGM: 200 BASILICATA  
 RICHIEDENTI: Esso Italiana  
 Total E&P Italia

**PALAZZO SAN GERVASIO**

RESPONSABILE DEL PROCEDIMENTO: Fausto Ingravalle  
 BUIG: L-4 ARRIVO: 29/03/2006 AREA: 469,9 Km<sup>q</sup> FOGLI IGM: 187-188 BASILICATA  
 RICHIEDENTI: Aleanna Resources LLC

**PIETRA SPACCATA**

RESPONSABILE DEL PROCEDIMENTO: Fausto Ingravalle  
 BUIG: LV-3 ARRIVO: 28/02/2011 AREA: 333,3 Km<sup>q</sup> FOGLI IGM: 162-173 CAMPANIA  
 RICHIEDENTI: Delta Energy

**PIGNOLA**

RESPONSABILE DEL PROCEDIMENTO: Fausto Ingravalle  
 BUIG: XLIX-10 ARRIVO: 01/09/2005 AREA: 54,83 Km<sup>q</sup> FOGLI IGM: 199 BASILICATA  
 RICHIEDENTI: Shell Italia EP

**1 PONTE SANTO**

RESPONSABILE DEL PROCEDIMENTO: Fausto Ingravalle  
 BUIG: LIV-3 ARRIVO: 28/02/2010 AREA: 90,88 Km<sup>q</sup> FOGLI IGM: 88-99 EMILIA ROMAGNA  
 RICHIEDENTI: Vittorito Petroleum

**POSTA DEL GIUDICE**

RESPONSABILE DEL PROCEDIMENTO: Rita Mancuso  
 BUIG: L-2 ARRIVO: 31/01/2006 AREA: 113,6 Km<sup>q</sup> FOGLI IGM: 163 PUGLIA  
 RICHIEDENTI: Apennine Energy  
 Compagnia Generale Idrocarburi

**ROSANETO**

RESPONSABILE DEL PROCEDIMENTO: Fausto Ingravalle  
 BUIG: LIII-10 ARRIVO: 14/09/2009 AREA: 56,57 Km<sup>q</sup> FOGLI IGM: 221-222 CALABRIA  
 RICHIEDENTI: Eni

**S. GIOVANNI TEATINO**

RESPONSABILE DEL PROCEDIMENTO: Fausto Ingravalle  
 BUIG: XLIII-10 ARRIVO: 29/09/1999 AREA: 199,1 Km<sup>q</sup> FOGLI IGM: 141 147 ABRUZZO  
 RICHIEDENTI: Eni

**S. GRATO**

RESPONSABILE DEL PROCEDIMENTO: Fausto Ingravalle  
 BUIG: LII-10 ARRIVO: 08/09/2008 AREA: 171,3 Km<sup>q</sup> FOGLI IGM: 46-59-60 LOMBARDIA  
 RICHIEDENTI: Mac Oil

**S. MARIA GORETTI**

RESPONSABILE DEL PROCEDIMENTO: Fausto Ingravalle  
 BUIG: LII-11 ARRIVO: 31/10/2008 AREA: 101,3 Km<sup>q</sup> FOGLI IGM: 133-134-125 MARCHE  
 RICHIEDENTI: Apennine Energy

**S. VENERE**

RESPONSABILE DEL PROCEDIMENTO: Fausto Ingravalle  
 BUIG: L-7 ARRIVO: 22/06/2006 AREA: 73,12 Km<sup>q</sup> FOGLI IGM: 141 ABRUZZO  
 RICHIEDENTI: Eni  
 Gas Plus Italiana



**ISTANZE PER IL CONFERIMENTO DI TITOLI MINERARI - Aggiornamento 30/novembre/2011**

**SAN BUONO**

RESPONSABILE DEL PROCEDIMENTO: Fausto Ingravalle  
 BUIG: LI-9 ARRIVO: 22/08/2007 AREA: 736,3 Km<sup>2</sup> FOGLI IGM: 147-148-153-1 ABRUZZO  
 RICHIEDENTI: Medoilgas Italia MOLISE

**SAN FELE**

RESPONSABILE DEL PROCEDIMENTO: Luca Venerando Giuffrida  
 BUIG: LII-2 ARRIVO: 02/01/2008 AREA: 142,9 Km<sup>2</sup> FOGLI IGM: 187 BASILICATA  
 RICHIEDENTI: Eni

**SAN PATRIZIO**

RESPONSABILE DEL PROCEDIMENTO: Fausto Ingravalle  
 BUIG: LV-1 ARRIVO: 30/12/2010 AREA: 205,8 Km<sup>2</sup> FOGLI IGM: 88 EMILIA ROMAGNA  
 RICHIEDENTI: Vega Oil

**SAN ROCCO**

RESPONSABILE DEL PROCEDIMENTO: Fausto Ingravalle  
 BUIG: L-7 ARRIVO: 15/06/2006 AREA: 67,75 Km<sup>2</sup> FOGLI IGM: 148 ABRUZZO  
 RICHIEDENTI: Compagnia Generale Idrocarburi

**SATRIANO DI LUCANIA**

RESPONSABILE DEL PROCEDIMENTO: Fausto Ingravalle  
 BUIG: XLIX-10 ARRIVO: 22/09/2005 AREA: 104,3 Km<sup>2</sup> FOGLI IGM: 199 BASILICATA  
 RICHIEDENTI: Eni

**SCARPIZZOLO**

RESPONSABILE DEL PROCEDIMENTO: Fausto Ingravalle  
 BUIG: LV-1 ARRIVO: 30/12/2010 AREA: 110,9 Km<sup>2</sup> FOGLI IGM: 47 LOMBARDIA  
 RICHIEDENTI: Vega Oil

**SERRA DEI GATTI**

RESPONSABILE DEL PROCEDIMENTO: Rita Mancuso  
 BUIG: L-2 ARRIVO: 31/01/2006 AREA: 121,8 Km<sup>2</sup> FOGLI IGM: 163-174 PUGLIA  
 RICHIEDENTI: Medoilgas Italia

**SIENA**

RESPONSABILE DEL PROCEDIMENTO: Fausto Ingravalle  
 BUIG: XLVIII-5 ARRIVO: 01/04/2004 AREA: 477,96 Km<sup>2</sup> FOGLI IGM: 113-120 TOSCANA  
 RICHIEDENTI: Heritage Petroleum PLC

**SIGNORELLA**

RESPONSABILE DEL PROCEDIMENTO: Fausto Ingravalle  
 BUIG: LIV-3 ARRIVO: 28/02/2010 AREA: 82,11 Km<sup>2</sup> FOGLI IGM: 155-163 PUGLIA  
 RICHIEDENTI: Vittorito Petroleum

**SOLFARA MARE**

RESPONSABILE DEL PROCEDIMENTO: Fausto Ingravalle  
 BUIG: LII-12 ARRIVO: 27/11/2008 AREA: 337 Km<sup>2</sup> FOGLI IGM: 230 CALABRIA  
 RICHIEDENTI: Apennine Energy

**SORBOLO**

RESPONSABILE DEL PROCEDIMENTO: Luca Venerando Giuffrida  
 BUIG: LII-3 ARRIVO: 21/02/2008 AREA: 297 Km<sup>2</sup> FOGLI IGM: 73-74 EMILIA ROMAGNA  
 RICHIEDENTI: San Leon Energy

**SOSPIRO**

RESPONSABILE DEL PROCEDIMENTO: Luca Venerando Giuffrida  
 BUIG: LII-3 ARRIVO: 21/02/2008 AREA: 421,2 Km<sup>2</sup> FOGLI IGM: 61 LOMBARDIA  
 RICHIEDENTI: San Leon Energy

**TEMPA LA PETROSA**

RESPONSABILE DEL PROCEDIMENTO: Fausto Ingravalle  
 BUIG: LI-4 ARRIVO: 28/03/2007 AREA: 412,1 Km<sup>2</sup> FOGLI IGM: 200-211 BASILICATA  
 RICHIEDENTI: Total E&P Italia CALABRIA

**TORRE DEL MORO**

RESPONSABILE DEL PROCEDIMENTO: Fausto Ingravalle  
 BUIG: LV-8 ARRIVO: 14/07/2011 AREA: 111 Km<sup>2</sup> FOGLI IGM: 100 EMILIA ROMAGNA  
 RICHIEDENTI: Po Valley Operations PTY

**ISTANZE PER IL CONFERIMENTO DI TITOLI MINERARI - Aggiornamento 30/novembre/2011**

**1 TOZZONA**

RESPONSABILE DEL PROCEDIMENTO: Fausto Ingravalle  
 BUIG: LIV-7 ARRIVO: 30/06/2010 AREA: 90,88 Km<sup>2</sup> FOGLI IGM: 88-99 EMILIA ROMAGNA  
 RICHIEDENTI: Po Valley Operations PTY

**TRE PONTI**

RESPONSABILE DEL PROCEDIMENTO: Fausto Ingravalle  
 BUIG: L-9 ARRIVO: 31/08/2006 AREA: 742,8 Km<sup>2</sup> FOGLI IGM: 64-65-76-77 EMILIA ROMAGNA  
 RICHIEDENTI: Aleanna Resources LLC VENETO

**VILLA CARBONE**

RESPONSABILE DEL PROCEDIMENTO: Fausto Ingravalle  
 BUIG: L-5 ARRIVO: 28/04/2006 AREA: 68,12 Km<sup>2</sup> FOGLI IGM: 140-133 ABRUZZO  
 RICHIEDENTI: Gas Plus Italiana  
 Medoilgas Italia

**VILLA MAZZAROSA**

RESPONSABILE DEL PROCEDIMENTO: Fausto Ingravalle  
 BUIG: L-4 ARRIVO: 31/03/2006 AREA: 13,4 Km<sup>2</sup> FOGLI IGM: 134-141 ABRUZZO  
 RICHIEDENTI: Medoilgas Italia

**ISTANZE DI PERMESSO DI RICERCA IN MARE**

**d 21 G.R.-NP**

RESPONSABILE DEL PROCEDIMENTO: Luca Venerando Giuffrida  
 BUIG: XLVIII-3 ARRIVO: 29/02/2004 AREA: 155,1 Km<sup>2</sup> FOGLI IIM: 948 ZONA C  
 RICHIEDENTI: Northern Petroleum Ltd ZONA G

**d 25 G.R.-NP**

RESPONSABILE DEL PROCEDIMENTO: Rita Mancuso  
 BUIG: LII-12 ARRIVO: 28/11/2008 AREA: 237,8 Km<sup>2</sup> FOGLI IIM: 948 ZONA G  
 RICHIEDENTI: Northern Petroleum Ltd

**d 26 G.R.-NP**

RESPONSABILE DEL PROCEDIMENTO: Rita Mancuso  
 BUIG: LII-12 ARRIVO: 28/11/2008 AREA: 151,1 Km<sup>2</sup> FOGLI IIM: 948 ZONA G  
 RICHIEDENTI: Northern Petroleum Ltd

**1 d 27 G.R.-NS**

RESPONSABILE DEL PROCEDIMENTO: Fausto Ingravalle  
 BUIG: LIII-3 ARRIVO: 24/02/2009 AREA: 153,9 Km<sup>2</sup> FOGLI IIM: 917 ZONA G  
 RICHIEDENTI: Northsun Italia

**d 28 G.R.-AG**

RESPONSABILE DEL PROCEDIMENTO: Fausto Ingravalle  
 BUIG: LIII-4 ARRIVO: 25/03/2009 AREA: 456,5 Km<sup>2</sup> FOGLI IIM: 917 ZONA G  
 RICHIEDENTI: Edison  
 Eni

**d 29 G.R.-NP**

RESPONSABILE DEL PROCEDIMENTO: Fausto Ingravalle  
 BUIG: LIII-7 ARRIVO: 30/06/2009 AREA: 153,5 Km<sup>2</sup> FOGLI IIM: 916-917 ZONA G  
 RICHIEDENTI: Northern Petroleum Ltd  
 Petroceltic Italia

**d 30 G.R.-NP**

RESPONSABILE DEL PROCEDIMENTO: Fausto Ingravalle  
 BUIG: LIII-7 ARRIVO: 30/06/2009 AREA: 334,5 Km<sup>2</sup> FOGLI IIM: 917 ZONA C  
 RICHIEDENTI: Northern Petroleum Ltd ZONA G

**1 d 31 G.R.-EL**

RESPONSABILE DEL PROCEDIMENTO: Fausto Ingravalle  
 BUIG: LIII-7 ARRIVO: 30/06/2009 AREA: 153,9 Km<sup>2</sup> FOGLI IIM: 917 ZONA G  
 RICHIEDENTI: Petroceltic Italia

**ISTANZE PER IL CONFERIMENTO DI TITOLI MINERARI - Aggiornamento 30/novembre/2011**

1	<b>d 33 G.R.-AG</b>	RESPONSABILE DEL PROCEDIMENTO: Fausto Ingravalle BUIG: LIII-7 ARRIVO: 26/06/2009 AREA: 153,9 Km <sup>2</sup> FOGLI IIM: 917 ZONA G RICHIEDENTI: Edison Eni
	<b>d 60 F.R.-NP</b>	RESPONSABILE DEL PROCEDIMENTO: Luca Venerando Giuffrida BUIG: L-4 ARRIVO: 01/03/2006 AREA: 741,8 Km <sup>2</sup> FOGLI IIM: 921 ZONA F RICHIEDENTI: Northern Petroleum Ltd
	<b>d 61 F.R.-NP</b>	RESPONSABILE DEL PROCEDIMENTO: Luca Venerando Giuffrida BUIG: L-7 ARRIVO: 01/06/2006 AREA: 728,3 Km <sup>2</sup> FOGLI IIM: 921 ZONA F RICHIEDENTI: Northern Petroleum Ltd
	<b>d 63 F.R.-NP</b>	RESPONSABILE DEL PROCEDIMENTO: Rita Mancuso BUIG: LII-11 ARRIVO: 31/10/2008 AREA: 724,3 Km <sup>2</sup> FOGLI IIM: 917 ZONA D RICHIEDENTI: Northern Petroleum Ltd ZONA F
	<b>d 65 F.R.-NP</b>	RESPONSABILE DEL PROCEDIMENTO: Fausto Ingravalle BUIG: LIII-5 ARRIVO: 30/04/2009 AREA: 729,3 Km <sup>2</sup> FOGLI IIM: 921 ZONA F RICHIEDENTI: Northern Petroleum Ltd
	<b>d 66 F.R.-NP</b>	RESPONSABILE DEL PROCEDIMENTO: Fausto Ingravalle BUIG: LIII-5 ARRIVO: 30/04/2009 AREA: 711,6 Km <sup>2</sup> FOGLI IIM: 921 ZONA F RICHIEDENTI: Northern Petroleum Ltd
	<b>d 67 F.R.-AG</b>	RESPONSABILE DEL PROCEDIMENTO: Fausto Ingravalle BUIG: LIII-7 ARRIVO: 30/06/2009 AREA: 449,4 Km <sup>2</sup> FOGLI IIM: 920 ZONA F RICHIEDENTI: Eni
2	<b>d 68 F.R.-TU</b>	RESPONSABILE DEL PROCEDIMENTO: Fausto Ingravalle BUIG: LIII-8 ARRIVO: 31/07/2009 AREA: 263 Km <sup>2</sup> FOGLI IIM: 919 ZONA F RICHIEDENTI: Nautical Petroleum Transunion Petroleum Italia
	<b>d 71 F.R.-NP</b>	RESPONSABILE DEL PROCEDIMENTO: Fausto Ingravalle BUIG: LIII-11 ARRIVO: 26/10/2009 AREA: 628 Km <sup>2</sup> FOGLI IIM: 920 ZONA F RICHIEDENTI: Northern Petroleum Ltd
	<b>d 72 F.R.-NP</b>	RESPONSABILE DEL PROCEDIMENTO: Fausto Ingravalle BUIG: LIII-11 ARRIVO: 26/10/2009 AREA: 742,6 Km <sup>2</sup> FOGLI IIM: 920 ZONA D RICHIEDENTI: Northern Petroleum Ltd ZONA F
	<b>d 73 F.R.-SH</b>	RESPONSABILE DEL PROCEDIMENTO: Fausto Ingravalle BUIG: LIII-12 ARRIVO: 23/11/2009 AREA: 730,4 Km <sup>2</sup> FOGLI IIM: 919 ZONA F RICHIEDENTI: Shell Italia EP
	<b>d 74 F.R.-SH</b>	RESPONSABILE DEL PROCEDIMENTO: Fausto Ingravalle BUIG: LIII-12 ARRIVO: 23/11/2009 AREA: 617,8 Km <sup>2</sup> FOGLI IIM: 919 ZONA D RICHIEDENTI: Shell Italia EP ZONA F
	<b>d 75 F.R.-NP</b>	RESPONSABILE DEL PROCEDIMENTO: Fausto Ingravalle BUIG: LIII-12 ARRIVO: 30/11/2009 AREA: 263 Km <sup>2</sup> FOGLI IIM: 919 ZONA F RICHIEDENTI: Northern Petroleum Ltd

**ISTANZE PER IL CONFERIMENTO DI TITOLI MINERARI - Aggiornamento 30/novembre/2011**

**d 77 F.R.-NP**

RESPONSABILE DEL PROCEDIMENTO: Fausto Ingravalle  
 BUIG: LIV-2 ARRIVO: 29/01/2010 AREA: 741,2 Km<sup>q</sup> FOGLI IIM: 919 ZONA F  
 RICHIEDENTI: Northern Petroleum Ltd

**4 d 78 F.R.-NP**

RESPONSABILE DEL PROCEDIMENTO: Fausto Ingravalle  
 BUIG: LIV-12 ARRIVO: 30/11/2010 AREA: 748,7 Km<sup>q</sup> FOGLI IIM: 919 ZONA F  
 RICHIEDENTI: Northern Petroleum Ltd

**4 d 79 F.R.-EN**

RESPONSABILE DEL PROCEDIMENTO: Fausto Ingravalle  
 BUIG: LV-4 ARRIVO: 24/03/2011 AREA: 748,7 Km<sup>q</sup> FOGLI IIM: 919 ZONA F  
 RICHIEDENTI: Enel Lonqanesi Developments

**d 149 D.R.-NP**

RESPONSABILE DEL PROCEDIMENTO: Luca Venerando Giuffrida  
 BUIG: L-10 ARRIVO: 01/09/2006 AREA: 264,4 Km<sup>q</sup> FOGLI IIM: 921 ZONA D  
 RICHIEDENTI: Northern Petroleum Ltd ZONA F

**d 168 A.R.-PV**

RESPONSABILE DEL PROCEDIMENTO: Luca Venerando Giuffrida  
 BUIG: LI-9 ARRIVO: 06/08/2007 AREA: 205 Km<sup>q</sup> FOGLI IIM: 924 ZONA A  
 RICHIEDENTI: Po Valley Operations PTY

**d 347 C.R.-NP**

RESPONSABILE DEL PROCEDIMENTO: Luca Venerando Giuffrida  
 BUIG: XLVII-12 ARRIVO: 30/11/2003 AREA: 41,06 Km<sup>q</sup> FOGLI IIM: ZONA C  
 RICHIEDENTI: Northern Petroleum Ltd

**d 351 C.R.-NP**

RESPONSABILE DEL PROCEDIMENTO: Luca Venerando Giuffrida  
 BUIG: LII-2 ARRIVO: 31/01/2008 AREA: 101,87 Km<sup>q</sup> FOGLI IIM: 917 ZONA C  
 RICHIEDENTI: Northern Petroleum Ltd

**d 353 C.R.-SL**

RESPONSABILE DEL PROCEDIMENTO: Rita Mancuso  
 BUIG: LII-3 ARRIVO: 21/02/2008 AREA: 220,6 Km<sup>q</sup> FOGLI IIM: 948 ZONA C  
 RICHIEDENTI: San Leon Energy

**d 359 C.R.-TU**

RESPONSABILE DEL PROCEDIMENTO: Fausto Ingravalle  
 BUIG: LIII-8 ARRIVO: 31/07/2009 AREA: 697,4 Km<sup>q</sup> FOGLI IIM: 917 ZONA C  
 RICHIEDENTI: Nautical Petroleum  
 Transunion Petroleum Italia

**d 361 C.R.-TU**

RESPONSABILE DEL PROCEDIMENTO: Fausto Ingravalle  
 BUIG: LIII-8 ARRIVO: 31/07/2009 AREA: 88,99 Km<sup>q</sup> FOGLI IIM: 917 ZONA C  
 RICHIEDENTI: Nautical Petroleum  
 Transunion Petroleum Italia

**3 d 362 C.R.-NP**

RESPONSABILE DEL PROCEDIMENTO: Fausto Ingravalle  
 BUIG: LIII-10 ARRIVO: 22/09/2009 AREA: 724,6 Km<sup>q</sup> FOGLI IIM: 948 ZONA C  
 RICHIEDENTI: Northern Petroleum Ltd ZONA G

**3 d 363 C.R.-AX**

RESPONSABILE DEL PROCEDIMENTO: Fausto Ingravalle  
 BUIG: LIV-2 ARRIVO: 29/01/2010 AREA: 724,6 Km<sup>q</sup> FOGLI IIM: 948 ZONA C  
 RICHIEDENTI: Audax Energy ZONA G

**d 364 C.R.-AX**

RESPONSABILE DEL PROCEDIMENTO: Fausto Ingravalle  
 BUIG: LIV-2 ARRIVO: 29/01/2010 AREA: 654,4 Km<sup>q</sup> FOGLI IIM: 948 ZONA C  
 RICHIEDENTI: Audax Energy

**ISTANZE PER IL CONFERIMENTO DI TITOLI MINERARI - Aggiornamento 30/novembre/2011**

**d 367 C.R.-NP**

RESPONSABILE DEL PROCEDIMENTO: Luca Venerando Giuffrida  
 BUIG: LV-11 ARRIVO: 24/10/2011 AREA: 57,18 Km<sup>q</sup> FOGLI IIM: 948 ZONA C  
 RICHIEDENTI: Northern Petroleum Ltd

**d 492 B.R.-EL**

RESPONSABILE DEL PROCEDIMENTO: Luca Venerando Giuffrida  
 BUIG: L-11 ARRIVO: 01/10/2006 AREA: 152,2 Km<sup>q</sup> FOGLI IIM: 922 ZONA B  
 RICHIEDENTI: Petroceltic Italia

**d 493 B.R.-EL**

RESPONSABILE DEL PROCEDIMENTO: Luca Venerando Giuffrida  
 BUIG: L-11 ARRIVO: 01/10/2006 AREA: 327,1 Km<sup>q</sup> FOGLI IIM: 922 ZONA B  
 RICHIEDENTI: Petroceltic Italia

**d 494 B.R.-EL**

RESPONSABILE DEL PROCEDIMENTO: Luca Venerando Giuffrida  
 BUIG: L-11 ARRIVO: 01/10/2006 AREA: 373,7 Km<sup>q</sup> FOGLI IIM: 922 ZONA B  
 RICHIEDENTI: Petroceltic Italia

**d 495 B.R.-EL**

RESPONSABILE DEL PROCEDIMENTO: Luca Venerando Giuffrida  
 BUIG: L-11 ARRIVO: 01/10/2006 AREA: 165 Km<sup>q</sup> FOGLI IIM: 922 ZONA B  
 RICHIEDENTI: Petroceltic Italia

**d 503 B.R.-CS**

RESPONSABILE DEL PROCEDIMENTO: Luca Venerando Giuffrida  
 BUIG: LI-5 ARRIVO: 26/04/2007 AREA: 137,7 Km<sup>q</sup> FOGLI IIM: 923 ZONA B  
 RICHIEDENTI: Apennine Energy

**d 504 B.R.-GE**

RESPONSABILE DEL PROCEDIMENTO: Luca Venerando Giuffrida  
 BUIG: LI-12 ARRIVO: 14/11/2007 AREA: 531,8 Km<sup>q</sup> FOGLI IIM: 923 ZONA B  
 RICHIEDENTI: Enel Lonqanesi Developments

**d 505 B.R.-EL**

RESPONSABILE DEL PROCEDIMENTO: Rita Mancuso  
 BUIG: LII-3 ARRIVO: 29/02/2008 AREA: 729,7 Km<sup>q</sup> FOGLI IIM: 922 ZONA B  
 RICHIEDENTI: Petroceltic Italia

**d 507 B.R.- EL**

RESPONSABILE DEL PROCEDIMENTO: Fausto Ingravalle  
 BUIG: LIV-4 ARRIVO: 12/03/2010 AREA: 496,8 Km<sup>q</sup> FOGLI IIM: 922 ZONA B  
 RICHIEDENTI: Petroceltic Italia

**ISTANZE DI CONCESSIONE DI COLTIVAZIONE IN TERRAFERMA**

**AGLAVIZZA**

RESPONSABILE DEL PROCEDIMENTO: Fausto Ingravalle  
 BUIG: L-7 ARRIVO: 01/06/2006 AREA: 7,32 Km<sup>q</sup> FOGLI IGM: ABRUZZO  
 RICHIEDENTI: Medoilgas Civita

**AGOSTA**

RESPONSABILE DEL PROCEDIMENTO: Fausto Ingravalle  
 BUIG: XLVII-10 ARRIVO: 01/09/2003 AREA: 26,93 Km<sup>q</sup> FOGLI IGM: 77 89 EMILIA ROMAGNA  
 RICHIEDENTI: Eni PERMESSO: VALLI DI COMACCHIO

**BAGNACAVALLO**

DIRIGENTE DELEGATO: Arnaldo Vioto  
 BUIG: LIII-3 ARRIVO: 24/02/2009 AREA: 14,75 Km<sup>q</sup> FOGLI IGM: 89 EMILIA ROMAGNA  
 RICHIEDENTI: Lonqanesi Developments PERMESSO: SAN MARCO - CASALE COCCHI

**COLLE S. GIOVANNI**

RESPONSABILE DEL PROCEDIMENTO: Fausto Ingravalle  
 BUIG: LII-2 ARRIVO: 16/01/2008 AREA: 22,8 Km<sup>q</sup> FOGLI IGM: 141 ABRUZZO  
 RICHIEDENTI: Eni  
 Gas Plus Italiana

**ISTANZE PER IL CONFERIMENTO DI TITOLI MINERARI - Aggiornamento 30/novembre/2011**

**COLLE SANTO**

RESPONSABILE DEL PROCEDIMENTO: Fausto Ingravalle  
 BUIG: LIII-3 ARRIVO: 24/02/2009 AREA: 35,72 Km<sup>2</sup> FOGLI IGM: 146 ABRUZZO  
 RICHIEDENTI: Forest CMI PERMESSO: MONTE PALLANO  
 Interaie

**S. ALBERTO**

RESPONSABILE DEL PROCEDIMENTO: Fausto Ingravalle  
 BUIG: L-8 ARRIVO: 01/07/2006 AREA: 19,51 Km<sup>2</sup> FOGLI IGM: EMILIA ROMAGNA  
 RICHIEDENTI: Northsun Italia  
 Po Valley Operations PTY

**ISTANZE DI CONCESSIONE DI COLTIVAZIONE IN MARE**

**d 1 G.C.-AG**

RESPONSABILE DEL PROCEDIMENTO: Rita Mancuso  
 BUIG: XLI-1 ARRIVO: 30/12/1996 AREA: 171,7 Km<sup>2</sup> FOGLI IIM: 947 ZONA G  
 RICHIEDENTI: Agip PERMESSO: G.R8.AS  
 Edison

**d 2 G.C.-AG**

DIRIGENTE DELEGATO: Antonio Martini  
 BUIG: LIII-9 ARRIVO: 04/08/2009 AREA: 142,6 Km<sup>2</sup> FOGLI IIM: 917 ZONA G  
 RICHIEDENTI: Eni PERMESSO: G.R 14.AG

**d 3 G.C.-AG**

DIRIGENTE DELEGATO: Antonio Martini  
 BUIG: LIII-9 ARRIVO: 04/08/2009 AREA: 145,6 Km<sup>2</sup> FOGLI IIM: 917 ZONA G  
 RICHIEDENTI: Eni PERMESSO: G.R 14.AG e G.R 13.AG

**d 6 F.C.-AG**

RESPONSABILE DEL PROCEDIMENTO: Rita Mancuso  
 BUIG: LI-1 ARRIVO: 01/12/2006 AREA: 76,69 Km<sup>2</sup> FOGLI IIM: ZONA F  
 RICHIEDENTI: Eni

**d 23 A.C.-AG**

RESPONSABILE DEL PROCEDIMENTO: Rita Mancuso  
 BUIG: XXXIX-3 ARRIVO: 13/02/1995 AREA: 58,32 Km<sup>2</sup> FOGLI IIM: 924 ZONA A  
 RICHIEDENTI: Agip PERMESSO: A.R80.AG

**d 26 B.C.-AG**

RESPONSABILE DEL PROCEDIMENTO: Rita Mancuso  
 BUIG: XXXII-3 ARRIVO: 15/02/1988 AREA: 58,48 Km<sup>2</sup> FOGLI IIM: 922 ZONA B  
 RICHIEDENTI: Agip PERMESSO: B.R137.AG

**d 29 B.C.-AG**

RESPONSABILE DEL PROCEDIMENTO: Rita Mancuso  
 BUIG: L-10 ARRIVO: 19/09/2006 AREA: 27,31 Km<sup>2</sup> FOGLI IIM: ZONA B  
 RICHIEDENTI: Eni PERMESSO: B.R250.EA

**d 30 B.C.-MD**

RESPONSABILE DEL PROCEDIMENTO: Rita Mancuso  
 BUIG: LIII-1 ARRIVO: 18/12/2008 AREA: 109,2 Km<sup>2</sup> FOGLI IIM: 922 ZONA B  
 RICHIEDENTI: Medoilqas Italia

**d 35 A.C.-AG**

RESPONSABILE DEL PROCEDIMENTO: Fausto Ingravalle  
 BUIG: XLI-4 ARRIVO: 03/03/1997 AREA: 144,17 Km<sup>2</sup> FOGLI IIM: 924 ZONA A  
 RICHIEDENTI: Agip PERMESSO: A.R73.AX  
 Starqas Italia  
 Total Italia

**d 38 A.C.-AG**

RESPONSABILE DEL PROCEDIMENTO: Rita Mancuso  
 BUIG: L-3 ARRIVO: 01/02/2006 AREA: 54,26 Km<sup>2</sup> FOGLI IIM: ZONA A  
 RICHIEDENTI: Eni PERMESSO: A.R 90.AG

**d 39 A.C.-EA**

RESPONSABILE DEL PROCEDIMENTO: Rita Mancuso  
 BUIG: L-9 ARRIVO: 01/08/2006 AREA: 103,6 Km<sup>2</sup> FOGLI IIM: ZONA A  
 RICHIEDENTI: Eni

**ISTANZE PER IL CONFERIMENTO DI TITOLI MINERARI - Aggiornamento 30/novembre/2011**

**ISTANZE DI CONCESSIONE DI STOCCAGGIO IN TERRAFERMA**

**BAGNOLO MELLA STOCCAGGIO**

RESPONSABILE DEL PROCEDIMENTO: Liliana Panei  
 BUIG: LI-10 ARRIVO: 17/09/2007 AREA: 24,07 Km<sup>q</sup> FOGLI IGM: 47 LOMBARDIA  
 RICHIEDENTI: Edison Stoccaaggio  
 Retraogas

**CUGNO LE MACINE STOCCAGGIO**

RESPONSABILE DEL PROCEDIMENTO: Liliana Panei  
 BUIG: XLVI-9 ARRIVO: 01/08/2002 AREA: 48,16 Km<sup>q</sup> FOGLI IGM: 200 BASILICATA  
 RICHIEDENTI: Geogastock

**PALAZZO MORONI STOCCAGGIO**

RESPONSABILE DEL PROCEDIMENTO: Roberto Rocchi  
 BUIG: LII-11 ARRIVO: 03/10/2008 AREA: 4,98 Km<sup>q</sup> FOGLI IGM: 125 MARCHE  
 RICHIEDENTI: Edison

**POGGIOFIORITO STOCCAGGIO**

RESPONSABILE DEL PROCEDIMENTO: Liliana Panei  
 BUIG: LI-11 ARRIVO: 26/10/2007 AREA: 10,18 Km<sup>q</sup> FOGLI IGM: 147 ABRUZZO  
 RICHIEDENTI: Gas Plus Italiana

**RIVARA STOCCAGGIO**

RESPONSABILE DEL PROCEDIMENTO: Liliana Panei  
 BUIG: XLVI-8 ARRIVO: 01/07/2002 AREA: 117,14 Km<sup>q</sup> FOGLI IGM: 75 EMILIA ROMAGNA  
 RICHIEDENTI: Independent Gas Management

**ROMANENGO STOCCAGGIO**

RESPONSABILE DEL PROCEDIMENTO: Liliana Panei  
 BUIG: LI-10 ARRIVO: 17/09/2007 AREA: 24,09 Km<sup>q</sup> FOGLI IGM: 46 LOMBARDIA  
 RICHIEDENTI: Enel Trade

**SAN BENEDETTO STOCCAGGIO**

RESPONSABILE DEL PROCEDIMENTO: Liliana Panei  
 BUIG: LI-10 ARRIVO: 14/09/2007 AREA: 15,07 Km<sup>q</sup> FOGLI IGM: 133 MARCHE  
 RICHIEDENTI: Acea  
 Gas Plus Storage  
 Gaz de France International

**SERRA PIZZUTA STOCCAGGIO**

RESPONSABILE DEL PROCEDIMENTO: Liliana Panei  
 BUIG: XLVI-9 ARRIVO: 01/08/2002 AREA: 10,15 Km<sup>q</sup> FOGLI IGM: 201 BASILICATA  
 RICHIEDENTI: Geogastock

**SINARCA STOCCAGGIO**

RESPONSABILE DEL PROCEDIMENTO: Roberto Rocchi  
 BUIG: L-7 ARRIVO: 15/06/2006 AREA: 20,43 Km<sup>q</sup> FOGLI IGM: 154 MOLISE  
 RICHIEDENTI: Edison  
 Gas Plus Italiana

**VOLTIDO STOCCAGGIO**

RESPONSABILE DEL PROCEDIMENTO: Liliana Panei  
 BUIG: LI-10 ARRIVO: 17/09/2007 AREA: 58,19 Km<sup>q</sup> FOGLI IGM: 61 LOMBARDIA  
 RICHIEDENTI: Bluogas Infrastrutture

**ISTANZE DI PERMESSO DI RICERCA IN SICILIA**

In Sicilia, per la sola terraferma, in virtù dello statuto speciale della regione, la competenza normativa e amministrativa è completamente autonoma.  
 I dati riportati sono forniti dal competente ufficio regionale.

**BIANCAVILLA**

RESPONSABILE DEL PROCEDIMENTO: URIG  
 BUIG: LIII-7 ARRIVO: 12/06/2009 AREA: 74 Km<sup>q</sup> FOGLI IIM: SICILIA  
 RICHIEDENTI: Eni Mediterranea Idrocarburi

**CASTRONUOVO**

RESPONSABILE DEL PROCEDIMENTO: URIG  
 BUIG: XLVII-12 ARRIVO: 21/11/2003 AREA: 692,6 Km<sup>q</sup> FOGLI IIM: SICILIA  
 RICHIEDENTI: Edison

**ISTANZE PER IL CONFERIMENTO DI TITOLI MINERARI - Aggiornamento 30/novembre/2011**

**CONTRADA GIARDINELLO**

RESPONSABILE DEL PROCEDIMENTO: URIG  
 BUIG: LIV-2 ARRIVO: 04/01/2010 AREA: 380,4 Km<sup>2</sup> FOGLI IIM: SICILIA  
 RICHIEDENTI: Eni Mediterranea Idrocarburi

**COSTA DEL SOLE**

RESPONSABILE DEL PROCEDIMENTO: URIG  
 BUIG: LIV-1 ARRIVO: 18/12/2009 AREA: 41,52 Km<sup>2</sup> FOGLI IIM: 272 SICILIA  
 RICHIEDENTI: Apennine Energy

**ENNA**

RESPONSABILE DEL PROCEDIMENTO: URIG  
 BUIG: XLI-8 ARRIVO: 04/07/1997 AREA: 467,5 Km<sup>2</sup> FOGLI IIM: SICILIA  
 RICHIEDENTI: Italmin Exploration

**GOLD**

RESPONSABILE DEL PROCEDIMENTO: URIG  
 BUIG: LII-11 ARRIVO: 17/10/2008 AREA: 748,82 Km<sup>2</sup> FOGLI IIM: SICILIA  
 RICHIEDENTI: F.M.G. Srl

**LEBRINO**

RESPONSABILE DEL PROCEDIMENTO: URIG  
 BUIG: XLIV-12 ARRIVO: 02/11/2000 AREA: 310 Km<sup>2</sup> FOGLI IIM: SICILIA  
 RICHIEDENTI: Italmin Exploration

**MONTEMAGGIORE BELSITO**

RESPONSABILE DEL PROCEDIMENTO: URIG  
 BUIG: XLIV-10 ARRIVO: 25/09/2000 AREA: 739,6 Km<sup>2</sup> FOGLI IIM: SICILIA  
 RICHIEDENTI: Eni Mediterranea Idrocarburi

**PETRALIA SOPRANA**

RESPONSABILE DEL PROCEDIMENTO: URIG  
 BUIG: LII-5 ARRIVO: 09/04/2008 AREA: 727,5 Km<sup>2</sup> FOGLI IIM: SICILIA  
 RICHIEDENTI: Eni Mediterranea Idrocarburi

**SCICLI**

RESPONSABILE DEL PROCEDIMENTO: URIG  
 BUIG: LIII-6 ARRIVO: 28/05/2009 AREA: 96 Km<sup>2</sup> FOGLI IIM: SICILIA  
 RICHIEDENTI: Irminio

**VITA**

RESPONSABILE DEL PROCEDIMENTO: URIG  
 BUIG: L-6 ARRIVO: 10/05/2006 AREA: 682,1 Km<sup>2</sup> FOGLI IIM: SICILIA  
 RICHIEDENTI: Edison

**ISTANZE DI CONCESSIONE DI COLTIVAZIONE IN SICILIA**

In Sicilia, per la sola terraferma, in virtù dello statuto speciale della regione, la competenza normativa e amministrativa è completamente autonoma.  
 I dati riportati sono forniti dal competente ufficio regionale.

**BONINCONTRO**

RESPONSABILE DEL PROCEDIMENTO: URIG  
 BUIG: I-2 ARRIVO: 01/01/1957 AREA: 32,3 Km<sup>2</sup> FOGLI IIM: SICILIA  
 RICHIEDENTI: Petrex Italia

**CINQUEVIE**

RESPONSABILE DEL PROCEDIMENTO: URIG  
 BUIG: I-2 ARRIVO: 01/01/1957 AREA: 71 Km<sup>2</sup> FOGLI IIM: SICILIA  
 RICHIEDENTI: Eni Mediterranea Idrocarburi

**PIANO LUPO**

RESPONSABILE DEL PROCEDIMENTO: URIG  
 BUIG: I-2 ARRIVO: 01/01/1957 AREA: 61,57 Km<sup>2</sup> FOGLI IIM: SICILIA  
 RICHIEDENTI: Eni Mediterranea Idrocarburi



**ISTANZE PER IL CONFERIMENTO DI TITOLI MINERARI - Aggiornamento 30/novembre/2011**

**ISTANZE DI PERMESSO DI RICERCA DI RISORSE GEOTERMICHE IN TERRAFERMA**

<b>6 ANGLONA</b>	RESPONSABILE DEL PROCEDIMENTO: Competenza regionale BUIG: LV-7 ARRIVO: 24/06/2011 AREA: 300 Km <sup>2</sup> RICHIEDENTI: Unione Comuni Anzlona	FOGLI IGM:	SARDEGNA
<b>ARLENA DI CASTRO</b>	RESPONSABILE DEL PROCEDIMENTO: Competenza regionale BUIG: LV-8 ARRIVO: 28/07/2011 AREA: 91,4 Km <sup>2</sup> RICHIEDENTI: Sorgenia	FOGLI IGM:	LAZIO
<b>ARRONE</b>	RESPONSABILE DEL PROCEDIMENTO: Competenza regionale BUIG: LV-5 ARRIVO: 28/04/2011 AREA: 60 Km <sup>2</sup> RICHIEDENTI: Iterna	FOGLI IGM:	LAZIO
<b>BAGNI ODDINI</b>	RESPONSABILE DEL PROCEDIMENTO: Competenza regionale BUIG: LV-1 ARRIVO: 29/12/2010 AREA: 7,8657 Km <sup>2</sup> RICHIEDENTI: INI Fabi	FOGLI IGM:	SARDEGNA
<b>BAGNOLO</b>	RESPONSABILE DEL PROCEDIMENTO: Competenza regionale BUIG: LV-6 ARRIVO: 10/05/2011 AREA: 20 Km <sup>2</sup> RICHIEDENTI: Tosco Geo	FOGLI IGM: 129	TOSCANA
<b>BOCCEA</b>	RESPONSABILE DEL PROCEDIMENTO: Competenza regionale BUIG: LV-8 ARRIVO: 07/07/2011 AREA: 100 Km <sup>2</sup> RICHIEDENTI: Geothermics Italy	FOGLI IGM:	LAZIO
<b>CAMPIGLIA D'ORCIA</b>	RESPONSABILE DEL PROCEDIMENTO: Competenza regionale BUIG: LV-7 ARRIVO: 27/06/2011 AREA: 55,4 Km <sup>2</sup> RICHIEDENTI: Tosco Geo	FOGLI IGM:	TOSCANA
<b>CAMPIGLIA D'ORCIA</b>	RESPONSABILE DEL PROCEDIMENTO: Competenza regionale BUIG: LV-8 ARRIVO: 20/07/2011 AREA: 55,4 Km <sup>2</sup> RICHIEDENTI: Tosco Geo	FOGLI IGM:	TOSCANA
<b>CAMPO GEOTERMICO EOLIANO</b>	RESPONSABILE DEL PROCEDIMENTO: URIG BUIG: LIII-6 ARRIVO: 25/05/2009 AREA: 102,4 Km <sup>2</sup> RICHIEDENTI: K Eneray	FOGLI IGM: 244	SICILIA
<b>CAMPO GEOTERMICO GERBINI</b>	RESPONSABILE DEL PROCEDIMENTO: URIG BUIG: LIII-6 ARRIVO: 25/05/2009 AREA: 165 Km <sup>2</sup> RICHIEDENTI: K Eneray	FOGLI IGM: 269	SICILIA
<b>CAMPO GEOTERMICO PANTELLERIA</b>	RESPONSABILE DEL PROCEDIMENTO: URIG BUIG: LIII-6 ARRIVO: 25/05/2009 AREA: 2,5 Km <sup>2</sup> RICHIEDENTI: K Eneray	FOGLI IGM:	SICILIA
<b>CAMPO GEOTERMICO SCIACCA</b>	RESPONSABILE DEL PROCEDIMENTO: URIG BUIG: LIII-6 ARRIVO: 25/05/2009 AREA: 460 Km <sup>2</sup> RICHIEDENTI: K Eneray	FOGLI IGM: 266	SICILIA
<b>CANEPINA</b>	RESPONSABILE DEL PROCEDIMENTO: Competenza regionale BUIG: LIV-8 ARRIVO: 14/07/2010 AREA: 216 Km <sup>2</sup> RICHIEDENTI: Power Field	FOGLI IGM:	LAZIO

**ISTANZE PER IL CONFERIMENTO DI TITOLI MINERARI - Aggiornamento 30/novembre/2011**

**CANINO**

RESPONSABILE DEL PROCEDIMENTO: Competenza regionale  
 BUIG: LV-7 ARRIVO: 27/06/2011 AREA: 287 Km<sup>2</sup> FOGLI IGM:  
 RICHIEDENTI: ERG Renew

**7 CASTEL VISCARDO**

RESPONSABILE DEL PROCEDIMENTO: Competenza regionale  
 BUIG: LV-11 ARRIVO: 11/10/2011 AREA: 67,96 Km<sup>2</sup> FOGLI IGM: UMBRIA  
 RICHIEDENTI: Power Field

**CASTIGLIONE D'ORCIA**

RESPONSABILE DEL PROCEDIMENTO: Competenza regionale  
 BUIG: LV-8 ARRIVO: 20/07/2011 AREA: 60,5 Km<sup>2</sup> FOGLI IGM: TOSCANA  
 RICHIEDENTI: Tosco Geo

**CELLE SUL RIGO**

RESPONSABILE DEL PROCEDIMENTO: Competenza regionale  
 BUIG: LV-8 ARRIVO: 20/07/2011 AREA: 50,45 Km<sup>2</sup> FOGLI IGM: TOSCANA  
 RICHIEDENTI: Sorqenia Geothermal

**9 CENTENO**

RESPONSABILE DEL PROCEDIMENTO: Competenza regionale  
 BUIG: LV-9 ARRIVO: 17/08/2011 AREA: 30,3 Km<sup>2</sup> FOGLI IGM: LAZIO  
 RICHIEDENTI: Sorqenia Geothermal TOSCANA

**CUGLIERI**

RESPONSABILE DEL PROCEDIMENTO: Competenza regionale  
 BUIG: LII-11 ARRIVO: 28/10/2008 AREA: 121,7 Km<sup>2</sup> FOGLI IGM: SARDEGNA  
 RICHIEDENTI: Exerqia Toscana

**2 FIUMICINO**

RESPONSABILE DEL PROCEDIMENTO: Competenza regionale  
 BUIG: LV-1 ARRIVO: 13/12/2010 AREA: 75 Km<sup>2</sup> FOGLI IGM: LAZIO  
 RICHIEDENTI: ETA Tecnologie Avanzate

**8 FORMELLO**

RESPONSABILE DEL PROCEDIMENTO: Competenza regionale  
 BUIG: LIV-12 ARRIVO: 10/11/2010 AREA: 115,06 Km<sup>2</sup> FOGLI IGM: LAZIO  
 RICHIEDENTI: Power Field

**10 FRASSINI A**

RESPONSABILE DEL PROCEDIMENTO: Competenza regionale  
 BUIG: LV-8 ARRIVO: 20/07/2011 AREA: 57,7 Km<sup>2</sup> FOGLI IGM: TOSCANA  
 RICHIEDENTI: Geoenergy

**10 FRASSINI B**

RESPONSABILE DEL PROCEDIMENTO: Competenza regionale  
 BUIG: LV-10 ARRIVO: 23/09/2011 AREA: 57,7 Km<sup>2</sup> FOGLI IGM:  
 RICHIEDENTI: Maqma Energy

**GERFALCO**

RESPONSABILE DEL PROCEDIMENTO: Competenza regionale  
 BUIG: LV-8 ARRIVO: 20/07/2011 AREA: 32,63 Km<sup>2</sup> FOGLI IGM: TOSCANA  
 RICHIEDENTI: Geoenergy

**GUARDISTALLO**

RESPONSABILE DEL PROCEDIMENTO: Competenza regionale  
 BUIG: LV-8 ARRIVO: 20/07/2011 AREA: 87,5 Km<sup>2</sup> FOGLI IGM: TOSCANA  
 RICHIEDENTI: Geothermics Italy

**5 IGIA**

RESPONSABILE DEL PROCEDIMENTO: Competenza regionale  
 BUIG: LV-2 ARRIVO: 20/01/2011 AREA: 188,56 Km<sup>2</sup> FOGLI IGM: SARDEGNA  
 RICHIEDENTI: Saras

**LA RICCIA**

RESPONSABILE DEL PROCEDIMENTO: Competenza regionale  
 BUIG: LV-8 ARRIVO: 31/07/2011 AREA: 37 Km<sup>2</sup> FOGLI IGM: LAZIO  
 RICHIEDENTI: Iterna

**ISTANZE PER IL CONFERIMENTO DI TITOLI MINERARI - Aggiornamento 30/novembre/2011**

<b>7</b>	<b>LA VEDUTA A</b>	RESPONSABILE DEL PROCEDIMENTO: Competenza regionale BUIG: LIV-11 ARRIVO: 14/10/2010 AREA: 40,49 Km <sup>2</sup> FOGLI IGM: RICHIEDENTI: Sorgenia Geothermal	LAZIO UMBRIA
<b>7</b>	<b>LA VEDUTA B</b>	RESPONSABILE DEL PROCEDIMENTO: Competenza regionale BUIG: LV-4 ARRIVO: 07/03/2011 AREA: 40,45 Km <sup>2</sup> FOGLI IGM: RICHIEDENTI: ERG Renew	LAZIO UMBRIA
	<b>LADISPOLI</b>	RESPONSABILE DEL PROCEDIMENTO: Competenza regionale BUIG: LV-4 ARRIVO: 28/03/2011 AREA: 186,8 Km <sup>2</sup> FOGLI IGM: RICHIEDENTI: Steam	LAZIO
	<b>LAGO DI ALBANO</b>	RESPONSABILE DEL PROCEDIMENTO: Competenza regionale BUIG: LIV-12 ARRIVO: 22/11/2010 AREA: 145,39 Km <sup>2</sup> FOGLI IGM: RICHIEDENTI: Tombelle	LAZIO
<b>1</b>	<b>LAGO DI BOLSENA A</b>	RESPONSABILE DEL PROCEDIMENTO: Competenza regionale BUIG: LV-1 ARRIVO: 07/12/2010 AREA: 156,23 Km <sup>2</sup> FOGLI IGM: RICHIEDENTI: Tombelle	LAZIO UMBRIA
<b>1</b>	<b>LAGO DI BOLSENA B</b>	RESPONSABILE DEL PROCEDIMENTO: Competenza regionale BUIG: LV-7 ARRIVO: 24/06/2011 AREA: 164,78 Km <sup>2</sup> FOGLI IGM: RICHIEDENTI: ERG Renew	LAZIO UMBRIA
<b>3</b>	<b>LAGO DI BRACCIANO</b>	RESPONSABILE DEL PROCEDIMENTO: Competenza regionale BUIG: LIV-12 ARRIVO: 08/11/2010 AREA: 70 Km <sup>2</sup> FOGLI IGM: RICHIEDENTI: Tombelle	LAZIO
	<b>LAGO DI VICO</b>	RESPONSABILE DEL PROCEDIMENTO: Competenza regionale BUIG: LV-6 ARRIVO: 26/05/2011 AREA: 103,27 Km <sup>2</sup> FOGLI IGM: RICHIEDENTI: Geothermics Italy	LAZIO
	<b>LAGO DI VICO</b>	RESPONSABILE DEL PROCEDIMENTO: Competenza regionale BUIG: LV-7 ARRIVO: 24/06/2011 AREA: 103,7 Km <sup>2</sup> FOGLI IGM: RICHIEDENTI:	LAZIO
	<b>LE CASCINELLE</b>	RESPONSABILE DEL PROCEDIMENTO: Competenza regionale BUIG: LIV-12 ARRIVO: 30/11/2010 AREA: 52,97 Km <sup>2</sup> FOGLI IGM: RICHIEDENTI: Sorgenia Geothermal	TOSCANA
<b>3</b>	<b>MANZIANA A</b>	RESPONSABILE DEL PROCEDIMENTO: Competenza regionale BUIG: LIV-11 ARRIVO: 15/10/2010 AREA: 43,3 Km <sup>2</sup> FOGLI IGM: RICHIEDENTI: Geotermica AB	LAZIO
<b>3</b>	<b>MANZIANA B</b>	RESPONSABILE DEL PROCEDIMENTO: Competenza regionale BUIG: LV-1 ARRIVO: 13/12/2010 AREA: 97,025 Km <sup>2</sup> FOGLI IGM: RICHIEDENTI: Sorgenia Geothermal	LAZIO
<b>6</b>	<b>MARTIS</b>	RESPONSABILE DEL PROCEDIMENTO: Competenza regionale BUIG: LV-7 ARRIVO: 09/06/2011 AREA: 278,5 Km <sup>2</sup> FOGLI IGM: RICHIEDENTI: Geoenergy	SARDEGNA

**ISTANZE PER IL CONFERIMENTO DI TITOLI MINERARI - Aggiornamento 30/novembre/2011**

**MONTALCINO**

RESPONSABILE DEL PROCEDIMENTO: Competenza regionale  
 BUIG: LIV-12 ARRIVO: 30/11/2010 AREA: 191,3 Km<sup>2</sup> FOGLI IGM: TOSCANA  
 RICHIEDENTI: Gesto Italia

**8 MONTE AGUZZO**

RESPONSABILE DEL PROCEDIMENTO: Competenza regionale  
 BUIG: LV-2 ARRIVO: 28/01/2011 AREA: 140,5 Km<sup>2</sup> FOGLI IGM: LAZIO  
 RICHIEDENTI: Steam

**2 MONTE SALUSTRI**

RESPONSABILE DEL PROCEDIMENTO: Competenza regionale  
 BUIG: LV-7 ARRIVO: 08/06/2011 AREA: 75 Km<sup>2</sup> FOGLI IGM: LAZIO  
 RICHIEDENTI: Der

**4 MONTEROSI**

RESPONSABILE DEL PROCEDIMENTO: Competenza regionale  
 BUIG: LIV-12 ARRIVO: 10/11/2010 AREA: 158,17 Km<sup>2</sup> FOGLI IGM: LAZIO  
 RICHIEDENTI: Power Field

**7 MONTORIO**

RESPONSABILE DEL PROCEDIMENTO: Competenza regionale  
 BUIG: LV-8 ARRIVO: 29/07/2011 AREA: 166,77 Km<sup>2</sup> FOGLI IGM: LAZIO  
 RICHIEDENTI: Sorqenia Geothermal TOSCANA

**7 NUOVO GROTTE DI CASTRO**

RESPONSABILE DEL PROCEDIMENTO: Competenza regionale  
 BUIG: LV-6 ARRIVO: 03/05/2011 AREA: 72,12 Km<sup>2</sup> FOGLI IGM: LAZIO  
 RICHIEDENTI: Power Field

**PECCIOLI**

RESPONSABILE DEL PROCEDIMENTO: Competenza regionale  
 BUIG: LV-10 ARRIVO: 20/09/2011 AREA: 70 Km<sup>2</sup> FOGLI IGM: TOSCANA  
 RICHIEDENTI: Iterna

**PERETA**

RESPONSABILE DEL PROCEDIMENTO: Competenza regionale  
 BUIG: LV-9 ARRIVO: 03/08/2011 AREA: 88,6 Km<sup>2</sup> FOGLI IGM: TOSCANA  
 RICHIEDENTI: Futuro Energia

**PIANA DEL DIAVOLO**

RESPONSABILE DEL PROCEDIMENTO: Competenza regionale  
 BUIG: LV-6 ARRIVO: 12/05/2011 AREA: 40,75 Km<sup>2</sup> FOGLI IGM: LAZIO  
 RICHIEDENTI: Geothermics Italy

**POMONTE**

RESPONSABILE DEL PROCEDIMENTO: Competenza regionale  
 BUIG: LV-11 ARRIVO: 05/10/2011 AREA: 88,5 Km<sup>2</sup> FOGLI IGM: TOSCANA  
 RICHIEDENTI: Terra Energy

**9 PONTE RIGO**

RESPONSABILE DEL PROCEDIMENTO: Competenza regionale  
 BUIG: LV-7 ARRIVO: 10/06/2011 AREA: 30,3 Km<sup>2</sup> FOGLI IGM: LAZIO  
 RICHIEDENTI: Iterna TOSCANA

**RIPA D'ORCIA**

RESPONSABILE DEL PROCEDIMENTO: Competenza regionale  
 BUIG: LV-8 ARRIVO: 20/07/2011 AREA: 70,5 Km<sup>2</sup> FOGLI IGM: TOSCANA  
 RICHIEDENTI: Tosco Geo

**ROSIGNANO**

RESPONSABILE DEL PROCEDIMENTO: Competenza regionale  
 BUIG: LV-10 ARRIVO: 29/09/2011 AREA: 49 Km<sup>2</sup> FOGLI IGM: TOSCANA  
 RICHIEDENTI: Iterna

**SABATINI SUD**

RESPONSABILE DEL PROCEDIMENTO: Competenza regionale  
 BUIG: LV-6 ARRIVO: 16/05/2011 AREA: 102,2 Km<sup>2</sup> FOGLI IGM:  
 RICHIEDENTI: Steam

**ISTANZE PER IL CONFERIMENTO DI TITOLI MINERARI - Aggiornamento 30/novembre/2011**

**SCANSANO**

RESPONSABILE DEL PROCEDIMENTO: Competenza regionale  
 BUIG: LV-10 ARRIVO: 20/09/2011 AREA: 49 Km<sup>2</sup> FOGLI IGM: TOSCANA  
 RICHIEDENTI: Iterna

**6 SEDINI**

RESPONSABILE DEL PROCEDIMENTO: Competenza regionale  
 BUIG: LV-7 ARRIVO: 09/06/2011 AREA: 296,18 Km<sup>2</sup> FOGLI IGM: SARDEGNA  
 RICHIEDENTI: Geoenergy

**5 SILIQUA**

RESPONSABILE DEL PROCEDIMENTO: Competenza regionale  
 BUIG: LV-4 ARRIVO: 25/03/2011 AREA: 297,49 Km<sup>2</sup> FOGLI IGM: SARDEGNA  
 RICHIEDENTI: Geoenergy

**4 SUTRI**

RESPONSABILE DEL PROCEDIMENTO: Competenza regionale  
 BUIG: LIV-12 ARRIVO: 20/11/2010 AREA: 101,9 Km<sup>2</sup> FOGLI IGM: LAZIO  
 RICHIEDENTI: Steam

**TOBIA**

RESPONSABILE DEL PROCEDIMENTO: Competenza regionale  
 BUIG: LV-2 ARRIVO: 03/01/2011 AREA: 12 Km<sup>2</sup> FOGLI IGM: LAZIO  
 RICHIEDENTI: Coqeme

**3 TOLFA**

RESPONSABILE DEL PROCEDIMENTO: Competenza regionale  
 BUIG: LV-3 ARRIVO: 11/02/2011 AREA: 280,11 Km<sup>2</sup> FOGLI IGM: LAZIO  
 RICHIEDENTI: ERG Renew

**VALLE SUIO**

RESPONSABILE DEL PROCEDIMENTO: Competenza regionale  
 BUIG: LV-7 ARRIVO: 10/06/2011 AREA: 18,07 Km<sup>2</sup> FOGLI IGM: LAZIO  
 RICHIEDENTI: REP Ambiente

**3 VEJANO**

RESPONSABILE DEL PROCEDIMENTO: Competenza regionale  
 BUIG: LIV-11 ARRIVO: 21/10/2010 AREA: 43,3 Km<sup>2</sup> FOGLI IGM: LAZIO  
 RICHIEDENTI: Geotermica AB

**ISTANZE DI PERMESSO DI RICERCA DI RISORSE GEOTERMICHE FINALIZZATO ALLA SPERIMENTAZIONE DI IMPIANTI PILOTA**

**2 CASTEL DI GUIDO**

DIRIGENTE DELEGATO: Antonio Martini  
 BUIG: LV-6 ARRIVO: 19/05/2011 AREA: 46,04 Km<sup>2</sup> FOGLI IIM: 149 LAZIO  
 RICHIEDENTI: Geoenergy

**CASTEL GIORGIO-TORRE ALFINA**

DIRIGENTE DELEGATO: Antonio Martini  
 BUIG: LV-8 ARRIVO: 19/07/2011 AREA: 58,63 Km<sup>2</sup> FOGLI IIM: 129-130 LAZIO  
 RICHIEDENTI: ITW-LKW Geotermia Italia UMBRIA

**CORTOLLA**

DIRIGENTE DELEGATO: Antonio Martini  
 BUIG: LV-9 ARRIVO: 24/08/2011 AREA: 22,54 Km<sup>2</sup> FOGLI IIM: 112 TOSCANA  
 RICHIEDENTI: Geoenergy

**LUCIGNANO**

DIRIGENTE DELEGATO: Antonio Martini  
 BUIG: LV-9 ARRIVO: 24/08/2011 AREA: 15,02 Km<sup>2</sup> FOGLI IIM: TOSCANA  
 RICHIEDENTI: Geoenergy

**1 MONTECCHIO**

DIRIGENTE DELEGATO: Antonio Martini  
 BUIG: LV-6 ARRIVO: 20/05/2011 AREA: 43 Km<sup>2</sup> FOGLI IIM: LAZIO  
 RICHIEDENTI: Power Field

**ELENCO DEI TITOLI VIGENTI**

L'elenco dei titoli vigenti è consultabile anche on-line sul sito web dell'UNMIG all'indirizzo:  
**<http://unmig.sviluppoeconomico.gov.it>**

**INDICE DEI TITOLI MINERARI**

Aggiornamento: 30/novembre/2011

**PERMESSI DI RICERCA DI IDROCARBURI IN TERRAFERMA**

DENOMINAZIONE	CODICE
<b>A</b>	
ABBADIA CERRETO	717
ALIANO	492
ALTEDO	689
<b>B</b>	
BADILE	714
BARDONE	546
BASTIGLIA	503
BELGIOIOSO	2107
BIBBIANO	715
BORSANO	530
BOSCO	2117
BUCCHIANICO	422
BUGIA	2100
<b>C</b>	
CADELBOSCO DI SOPRA	2112
CALCIO	2113
CARISIO	543
CARITA'	723
CASALE COCCHI	690
CASCINA S. PIETRO	514
CASE SPARSE	694
CASONI	2116
CENTO	505
CIVITA	496
CIVITAQUANA	547
COGOGNO	517
COLFELICE	2115
COLLE GINESTRE	2109
CORANA	548
CORTE DEI SIGNORI	683
CROCETTA	507
<b>D</b>	
DARDAGNOLA	2118
<b>E</b>	
ELEONORA	2120
<b>F</b>	
FAENZA	2119
FANTOZZA	2106
FIUME ANIENE	481
FIUME ARNONE	523
FIUME BRUNA	687
FOSSO VALDIENNA	437
FROSINONE	445
<b>G</b>	
GRATTASASSO	2111
<b>J</b>	
JOLANDA DI SAVOIA	688
<b>L</b>	
LA PROSPERA	691
LA SACCA	702
LAGO DEL SALTO	482
LONGASTRINO	540
<b>M</b>	
MOLINO	720
MONTALBANO	539
MONTE GALLO	710
MONTE LA ROSSA	365
MONTE NEGRO	2103

MONTE PALLANO	531
MONTELURO	700
MONTEMARCIANO	541
MUTIGNANO	501
<b>N</b>	
NIBBIANO	695
NUSCO	2105
<b>O</b>	
OPERA	719
ORTONA	524
<b>P</b>	
PANNOCCHIA	721
PESCOPENNATARO	508
PIZZO SCIABOLONE	701
PODERE GALLINA	697
PONTE DEI GRILLI	699
PONTE DEL DIAVOLO	698
PORTOMAGGIORE	2114
POSTA NUOVA	545
PUNTA MARINA	705
<b>R</b>	
RECANATI	708
RONSECCO	2108
<b>S</b>	
SAMBUCHETO	686
SAN MARCO	525
SAN VINCENZO	510
SANTA CROCE	2110
SANTA MARGHERITA	692
SASSUOLO	716
SAVIO	532
SERRA S. BERNARDO	410
SETTECERRI	454
SORA	484
<b>T</b>	
TEANA	485
TEMPA MOLIANO	438
TERRA DEL SOLE	693
TORRENTE ACQUA FREDDA	2102
TORRENTE ALVO	2104
TORRENTE LA VELLA	544
TORRENTE NURE	512
TORRENTE PARMA	696
TRIGOLO	724
<b>V</b>	
VERCELLI	526
VIGEVANO	460
VILLA GIGLI	722
<b>Z</b>	
ZAPPOLINO	2101

**PERMESSI DI RICERCA DI IDROCARBURI IN SICILIA**

DENOMINAZIONE	CODICE
<b>F</b>	
FIUME TELLARO	302
FRIDDANI	305
<b>P</b>	
PASSO DI PIAZZA	304
PATERNO'	303

<b>T</b>	
TRESAURO	300

**PERMESSI DI RICERCA DI IDROCARBURI IN MARE**

DENOMINAZIONE	CODICE
<b>A</b>	
A.R 78.RC	549
A.R 80.AG	566
A.R 81.FR	570
A.R 87.AG	625
A.R 91.EA	638
A.R 92.EA	639
A.R 93.EA	640
<b>B</b>	
B.R266.AG	663
B.R268.RG	671
B.R269.GC	673
<b>C</b>	
C.R146.NP	668
C.R147.NP	669
C.R148.VG	676
<b>E</b>	
E.R 54.PU	2000
<b>F</b>	
F.R 39.NP	680
F.R 40.NP	681
<b>G</b>	
G.R 13.AG	657
G.R 14.AG	656
G.R 15.PU	667
G.R 17.NP	672
G.R 18.NP	674
G.R 19.NP	675
G.R 20.NP	677
G.R 21.NP	678
G.R 22.NP	679

**CONCESSIONI DI COLTIVAZIONE DI IDROCARBURI IN TERRAFERMA**

DENOMINAZIONE	CODICE
<b>A</b>	
ALFONSINE	922
<b>B</b>	
BAGNOLO MELLA	905
BARIGAZZO	704
BOMBIANA	884
<b>C</b>	
CA' BELLAVISTA	712
CALCIANO	816
CANDELA	789
CANONICA	910
CAPO COLONNE	809
CAPPARUCCIA	933
CASA BALLEANI	731
CASA MAGGI	871
CASCINA CASTELLO	934
CASTEGGIO	889

CASTEL DI LAMA	820
CAVIAGA	890
CIGNONE	891
COLABELLA	830
COLLE DI LAURO	790
CORTEMAGGIORE	892
CUGNO LE MACINE	801
<b>D</b>	
DOSSO DEGLI ANGELI	902
<b>F</b>	
FILETTO	788
FIUME TENNA	800
FIUME TRESTE	810
FONTE S. DAMIANO	848
FORNOVO DI TARO	881
<b>G</b>	
GAGGIANO	904
GAGGIOLA	713
GARAGUSO	783
GORGOGNONE	928
GRECCHIA	703
<b>I</b>	
IL SALICE	846
<b>L</b>	
LUCERA	885
<b>M</b>	
MACCHIA DI PIERNO	852
MACERATA	829
MAFALDA	828
MANARA	886
MANCHE DI CIMALIA	779
MASSERIA ACQUASALSA	798
MASSERIA GROTTAVECCHIA	849
MASSERIA MONACO	836
MASSERIA PETRILLI	868
MASSERIA SPAVENTO	818
MASSERIA VERTICCHIO	819
MASSERIA VIORANO	874
MASSIGNANO	877
MELANICO	821
MEZZOCOLLE	936
MIGLIANICO	930
MIRANDOLA	915
MISANO ADRIATICO	858
MOLINAZZO	718
MONTE CANTIERE	845
MONTE CASTELLANO	795
MONTE MORRONE	808
MONTE URANO	867
MONTE VERDESE	870
MONTE VRECCIARO	838
MONTEARDONE	878
MONTEGRANARO	875
MONTIGNANO	839
<b>N</b>	
NOVA SIRI SCALO	751
<b>O</b>	
ORSINO	834
OVANENGO	908
<b>P</b>	
PECORARO	843
PESSANO	911
PIETRAMALA	926
PIGAZZANO	837
POGGIO CASTIONE	749
POLICORO	859
POMPOSA	888
PONTETIDONE	894
PORTO CIVITANOVA	853
PORTO CORSINI TERRA	916

POZZA	711
<b>Q</b>	
QUARTO	931
<b>R</b>	
RAPAGNANO	730
RAVENNA TERRA	917
RECOLETA	927
RECOVATO	918
RIVALTA	919
<b>S</b>	
S. ANDREA	869
S. BENEDETTO DEL TRONTO	826
S. MARIA IMBARO	817
S. MARIA NUOVA	842
S. MAURO	864
S. TEODORO	857
SALGASTRI	707
SALSOMAGGIORE I	726
SALSOMAGGIORE II	725
SAN BASILE	854
SAN GERVASIO	906
SAN MARCO	862
SAN POTITO	920
SANTERNO	924
SCANZANO	865
SEDIA D'ORLANDO	762
SERRA PIZZUTA	802
SETTALA	913
SETTEFINESTRE	841
SILLARO	935
SORESINA	897
SPILAMBERTO	914
STRANGOLAGALLI	785
<b>T</b>	
TEMPA ROSSA	823
TERTIVERI	804
TOMBOLO	850
TORRENTE CELONE	861
TORRENTE CIGNO	856
TORRENTE MENOCCHIA	796
TORRENTE VULGANO	805
TRESIGALLO	921
TRIGNANO	709
<b>V</b>	
VAL D'AGRI	932
VALLE DEL ROVELLO	876
VESCOVATO	899
VETTA	706
VILLAFORTUNA-TRECATI	900

**CONCESSIONI DI COLTIVAZIONE DI IDROCARBURI IN SICILIA**

DENOMINAZIONE	CODICE
<b>B</b>	
BRONTE - S.NICOLA	320
<b>C</b>	
CASE SCHILLACI	331
COMISO II	321
<b>F</b>	
FIUMETTO	322
<b>G</b>	
GAGLIANO	323
GELA	324
GIAURONE	325

<b>I</b>	
IRMINIO	326
<b>L</b>	
LIPPONE - MAZARA DEL VALLO	327
<b>N</b>	
NOTO	330
<b>R</b>	
RAGUSA	328
ROCCA CAVALLO	329
<b>S</b>	
S. ANNA	333
SAMPERI	332

**CONCESSIONI DI COLTIVAZIONE DI IDROCARBURI IN MARE**

DENOMINAZIONE	CODICE
<b>A</b>	
A.C. 1.AG	956
A.C. 2.AS	958
A.C. 3.AS	959
A.C. 4.AS	960
A.C. 5.AV	964
A.C. 6.AS	967
A.C. 7.AS	965
A.C. 8.ME	970
A.C. 9.AG	978
A.C. 10.AG	980
A.C. 11.AG	981
A.C. 12.AG	984
A.C. 13.AS	985
A.C. 14.AS	989
A.C. 15.AX	990
A.C. 16.AG	995
A.C. 17.AG	1000
A.C. 18.AG	1001
A.C. 19.PI	1004
A.C. 20.AG	1005
A.C. 21.AG	1006
A.C. 22.EA	1009
A.C. 23.EA	1010
A.C. 24.EA	1011
A.C. 25.EA	1012
A.C. 26.EA	1013
A.C. 27.EA	1014
A.C. 28.EA	1015
A.C. 29.EA	1016
A.C. 30.EA	1017
A.C. 31.EA	1018
A.C. 32.AG	1019
A.C. 33.AG	1021
A.C. 34.AG	1022
A.C. 35.AG	1023
<b>B</b>	
B.C. 1.LF	954
B.C. 2.LF	957
B.C. 3.AS	961
B.C. 4.AS	962
B.C. 5.AS	966
B.C. 7.LF	968
B.C. 8.LF	971
B.C. 9.AS	973
B.C. 10.AS	977
B.C. 11.AS	979
B.C. 12.AS	988
B.C. 13.AS	986
B.C. 14.AS	987
B.C. 15.AV	993
B.C. 17.TO	996



B.C 18.RI	997
B.C 20.AS	1002
B.C 21.AG	1007
B.C 22.AG	1020
<b>C</b>	
C.C 1.AG	955
C.C 3.AG	975
C.C 6.EO	991
CERVIA MARE	952
<b>D</b>	
D.C 1.AG	963
D.C 2.AG	972
D.C 3.AG	976
D.C 4.AG	983
<b>F</b>	
F.C 1.AG	998
F.C 2.AG	1003
FASCIA CERVIA MARE	953
<b>P</b>	
PORTO CORSINI MARE	1008

**CONCESSIONI DI STOCCAGGIO DI IDROCARBURI IN TERRAFERMA**

DENOMINAZIONE	CODICE
<b>A</b>	
ALFONSINE STOCCAGGIO	2922
<b>B</b>	
BORDOLANO STOCCAGGIO	2923
BRUGHERIO STOCCAGGIO	2903
<b>C</b>	
CELLINO STOCCAGGIO	2794
COLLALTO STOCCAGGIO	2814
CORNEGLIANO STOCCAGGIO	2925
CORTEMAGGIORE STOCCAGGIO	2892
<b>F</b>	
FIUME TRESTE STOCCAGGIO	2810
<b>M</b>	
MINERBIO STOCCAGGIO	2907
<b>R</b>	
RIPALTA STOCCAGGIO	2896
<b>S</b>	
SABBIONCELLO STOCCAGGIO	2921
SAN POTITO E COTIGNOLA STOCCA	2924
SERGNANO STOCCAGGIO	2912
SETTALA STOCCAGGIO	2813

**PERMESSI DI RICERCA DI RISORSE GEOTERMICHE IN TERRAFERMA**

DENOMINAZIONE	CODICE
<b>B</b>	
BOCCHEGGIANO	352
<b>C</b>	
CATABBIO	353
CINIGIANO	354
<b>F</b>	
FRANCIACORTA	351

<b>L</b>	
LA QUERCE	355
<b>M</b>	
MAZZOLLA	356
MENSANO	357
MONTE LABBRO	358
MONTE SANTA CROCE	370
MONTEBAMBOLI	367
MONTEGEMOLI	368
MURCI	359
MURLO	371
<b>O</b>	
ORCIATICO	360
<b>P</b>	
PANTELLERIA	350
PITIGLIANO	361
POGGIO MONTONE	362
<b>R</b>	
RIPARBELLA	363
ROCCASTRADA	364
ROMA OVEST	366
<b>S</b>	
S. CIPRIANO	369

**PERMESSI DI RICERCA DI RISORSE GEOTERMICHE IN MARE**

DENOMINAZIONE	CODICE
<b>T</b>	
TIRRENO MERIDIONALE 1	1

**CONCESSIONI DI COLTIVAZIONE DI RISORSE GEOTERMICHE IN TERRAFERMA**

DENOMINAZIONE	CODICE
<b>B</b>	
BAGNORE	5
<b>C</b>	
CANNETO	21
CHIUSDINO	28
<b>F</b>	
FERRARA	15
<b>L</b>	
LARDERELLO	22
LUSTIGNANO	23
<b>P</b>	
PIANCASTAGNAIO	11
<b>R</b>	
RIO SECCO	12
<b>T</b>	
TRAVALE	26
<b>V</b>	
VALENTANO	32
VICENZA	17

**ELENCO DEI PERMESSI DI RICERCA ACCORDATI NELLA TERRAFERMA - Aggiornamento 30/novembre/2011**

**PERMESSI DI RICERCA ACCORDATI NELLA TERRAFERMA**

Leggi 11 gennaio 1957, n. 6, 21 luglio 1967, n. 613 e successive modificazioni, 9 gennaio 1991, n. 9 e Decreto Legislativo 25 novembre 1996, n. 625

Nella terraferma sono vigenti n. 91 PERMESSI DI RICERCA per complessivi 25643,95 Km<sup>q</sup>

Regione	Numero permessi	Superficie (Km <sup>q</sup> )
ABRUZZO	7	3.041,95
BASILICATA	12	1.590,66
CAMPANIA	1	876,04
EMILIA ROMAGNA	36	8.063,76
LAZIO	6	3.012,14
LOMBARDIA	12	3.797,84
MARCHE	6	1.023,79
MOLISE	3	801,53
PIEMONTE	3	1.919,57
PUGLIA	1	154,55
TOSCANA	2	389,37
VENETO	1	529,75

Nota:  
Nel caso di titoli afferenti a due o più regioni finitime, a ciascuna di tali regioni viene attribuita la parte di area del titolo minerario ad essa afferente e l'unità mineraria viene attribuita alla regione cui compete la parte maggiore dell'area del titolo medesimo

**ELENCO DEI PERMESSI DI RICERCA ACCORDATI NELLA TERRAFERMA - Aggiornamento 30/novembre/2011**

**365**

CODICE E DENOMINAZIONE DEL PERMESSO	TITOLARI DEL PERMESSO e relative quote di partecipazione (%)	PROVVEDIMENTI CONCERNENTI IL PERMESSO				PERIODO DI VIGENZA	SCADENZA	AREA (Kmq)	UBICAZIONE DEL PERMESSO
		Data	Natura del provvedimento	Decorrenza	BUIG				
<b>MONTE LA ROSSA</b> Nota: Sospeso.	EDISON (50) (r.u.)	28/1/1992	Conferimento	28/1/1992	XXXVI - 5	2ª proroga	28/01/2003	208,97	BASILICATA (135,83)
	ENI (40)	4/8/1993	Cambio intestazione quota	23/4/1992	XXXVII - 10				
	SHELL ITALIA E&P (10)	2/9/1993	Trasferimento quota e nomina r.u.	1/8/1992	XXXVII - 10				CAMPANIA (73,14)
		2/9/1993	Cambio intestazione quota	4/11/1992	XXXVII - 10				
		27/12/1994	Trasferimento quota	16/11/1994	XXXIX - 1				
		2/4/1996	Trasferimento quota	8/1/1996	XL - 5				
		2/4/1996	1ª proroga e riduzione	28/1/1996	XL - 5				
		13/2/1998	Cambio intestazione quota	1/1/1998	XLII - 3				
		23/11/1998	Cambio intestazione quota	29/6/1998	XLII - 12				
		8/3/1999	2ª proroga e riduzione	28/1/1999	XLIII - 4				
		15/9/1999	Cambio intestazione quota	1/7/1999	XLIII - 10				
		24/6/2002	Prolungamento vigenza	24/6/2002	XLVI - 7				
		20/3/2003	Sospensione decorso temporale	18/11/2002	XLVII - 4				
		5/6/2003	Cambio intestazione quota	1/5/2003	XLVII - 7				
		12/2/2004	Intestazione quota	1/12/2003	XLVIII - 3				
		28/9/2004	Sospensione decorso temporale	18/11/2002	XLVIII - 10				

**ELENCO DEI PERMESSI DI RICERCA ACCORDATI NELLA TERRAFERMA - Aggiornamento 30/novembre/2011**

**410**

CODICE E DENOMINAZIONE DEL PERMESSO	TITOLARI DEL PERMESSO e relative quote di partecipazione (%)	PROVVEDIMENTI CONCERNENTI IL PERMESSO				PERIODO DI VIGENZA	SCADENZA	AREA (Kmq)	UBICAZIONE DEL PERMESSO
		Data	Natura del provvedimento	Decorrenza	BUIG				
<b>SERRA S. BERNARDO</b> Nota: Sospeso.	MEDOILGAS ITALIA (22,89) (r.u.)	11/7/1994	Conferimento	11/7/1994	XXXVIII - 8	1ª proroga	23/02/2008	268,56	BASILICATA (268,56)
	ENI (63,34)	6/3/1995	Trasferimento quota	9/1/1995	XXXIX - 4				
	TOTAL E&P ITALIA (13,77)	14/6/1996	Trasferimento quota e nomina r.u.	1/1/1996	XL - 7				
		14/6/1996	Cambio intestazione quota	23/1/1996	XL - 7				
		5/12/1996	Trasferimento quote	14/10/1996	XLI - 1				
		28/8/1997	Trasferimento quota	1/7/1997	XLI - 9				
		13/2/1998	Cambio intestazione quota	1/1/1998	XLII - 3				
		20/2/1998	Trasferimento quota	29/1/1998	XLII - 3				
		21/9/1998	Assunzione quota	24/7/1998	XLII - 10				
		5/2/1999	Trasferimento quote	30/10/1998	XLIII - 3				
		20/3/2000	Cambio intestazione quota	1/1/2000	XLIV - 4				
		29/11/2000	Cambio intestazione quota	3/3/2000	XLIV - 12				
		20/4/2001	Cambio intestazione quota	1/10/2000	XLV - 5				
		25/3/2002	Assunzione quota	7/11/2000	XLVI - 4				
		5/4/2002	Trasferimento quota	29/11/2001	XLVI - 12				
		14/6/2002	Sospensione decorrenza vigenza	11/7/2000	XLVI - 7				
		16/7/2003	Cambio intestazione quota	26/5/2003	XLVII - 8				
		10/11/2003	Trasferimento quota	30/9/2003	XLVII - 12				
		12/2/2004	Intestazione quota	1/12/2003	XLVIII - 3				
		30/6/2005	Determinazione scadenza vigenza	22/2/2005	XLIX - 7				
		30/6/2005	Trasferimento quota	26/4/2005	XLIX - 7				
		30/8/2005	1ª proroga e riduzione	23/2/2005	XLIX - 9				
		30/3/2007	Assunzione quota	15/1/2007	LI - 4				
		17/12/2007	Sospensione decorso temporale	30/4/2007	LII - 1				
		16/4/2008	Cambio intestazione quota	12/2/2008	LII - 5				
		9/7/2008	Sospensione decorso temporale	30/4/2007	LII - 8				
		9/7/2008	Trasferimento quote	4/2/2008	LII - 8				
		9/2/2010	Trasferimento quota	1/1/2010	LIV - 3				

**422**

CODICE E DENOMINAZIONE DEL PERMESSO	TITOLARI DEL PERMESSO e relative quote di partecipazione (%)	PROVVEDIMENTI CONCERNENTI IL PERMESSO				PERIODO DI VIGENZA	SCADENZA	AREA (Kmq)	UBICAZIONE DEL PERMESSO
		Data	Natura del provvedimento	Decorrenza	BUIG				
<b>BUCCHIANICO</b> Nota: L'area del permesso di ricerca è così ridotta in seguito al rilascio della concessione di coltivazione Miglianico. Sospeso.	ADRIATICA IDROCARBURI (100) (r.u.)	25/7/1996	Conferimento	25/7/1996	XL - 8	2ª proroga	25/07/2008	178,96	ABRUZZO (178,96)
		13/2/1998	Cambio intestazione	1/1/1998	XLII - 3				
		27/2/2003	Riduzione	19/4/2002	XLVII - 3				
		27/2/2003	1ª proroga	25/7/2002	XLVII - 3				
		20/11/2007	2ª proroga	25/7/2005	LI - 12				
		9/7/2008	Sospensione decorso temporale	27/9/2007	LII - 8				
		9/2/2010	Trasferimento	1/1/2010	LIV - 3				

**ELENCO DEI PERMESSI DI RICERCA ACCORDATI NELLA TERRAFERMA - Aggiornamento 30/novembre/2011**

**437**

CODICE E DENOMINAZIONE DEL PERMESSO	TITOLARI DEL PERMESSO e relative quote di partecipazione (%)	PROVVEDIMENTI CONCERNENTI IL PERMESSO				PERIODO DI VIGENZA	SCADENZA	AREA (Kmq)	UBICAZIONE DEL PERMESSO
		Data	Natura del provvedimento	Decorrenza	BUIG				
<b>FOSSO VALDIENNA</b> Nota: Sospeso.	TOTAL E&P ITALIA (83,4) (r.u.) SHELL ITALIA E&P (9,3) ENI (7,3)	5/12/1996	Conferimento	5/12/1996	XLI - 1	1° periodo	05/12/2002	34	BASILICATA (34)
		13/2/1998	Cambio intestazione	28/7/1997	XLII - 3				
		15/3/2000	Trasferimento quote e nomina r.u.	29/10/1999	XLIV - 4				
		20/3/2000	Cambio intestazione quota	1/1/2000	XLIV - 4				
		29/11/2000	Cambio intestazione quota	3/3/2000	XLIV - 12				
		20/4/2001	Cambio intestazione quote	1/10/2000	XLV - 5				
		5/6/2003	Cambio intestazione quota	1/5/2003	XLVII - 7				
		30/6/2003	Sospensione decorso temporale	22/4/2002	XLVII - 7				
		16/7/2003	Cambio intestazione quota	26/5/2003	XLVII - 8				
		12/2/2004	Cambio intestazione quota	31/12/2003	XLVIII - 3				
		9/2/2010	Trasferimento quota	1/1/2010	LIV - 3				
		23/9/2011	Trasferimento quota	16/9/2011	LV - 10				

**438**

CODICE E DENOMINAZIONE DEL PERMESSO	TITOLARI DEL PERMESSO e relative quote di partecipazione (%)	PROVVEDIMENTI CONCERNENTI IL PERMESSO				PERIODO DI VIGENZA	SCADENZA	AREA (Kmq)	UBICAZIONE DEL PERMESSO
		Data	Natura del provvedimento	Decorrenza	BUIG				
<b>TEMPA MOLIANO</b> Nota: Sospeso.	TOTAL E&P ITALIA (83,4) (r.u.) SHELL ITALIA E&P (9,3) ENI (7,3)	5/12/1996	Conferimento	5/12/1996	XLI - 1	1° periodo	05/12/2002	57,48	BASILICATA (57,48)
		13/2/1998	Cambio intestazione	28/7/1997	XLII - 3				
		15/3/2000	Trasferimento quote e nomina r.u.	29/10/1999	XLIV - 4				
		20/3/2000	Cambio intestazione quota	1/1/2000	XLIV - 4				
		29/11/2000	Cambio intestazione quota	3/3/2000	XLIV - 12				
		20/4/2001	Cambio intestazione quote	1/10/2000	XLV - 5				
		5/6/2003	Cambio intestazione quota	1/5/2003	XLVII - 7				
		30/6/2003	Sospensione decorso temporale	22/4/2002	XLVII - 7				
		16/7/2003	Cambio intestazione quota	26/5/2003	XLVII - 8				
		12/2/2004	Cambio intestazione quota	31/12/2003	XLVIII - 3				
		9/2/2010	Trasferimento quota	1/1/2010	LIV - 3				
		23/9/2011	Trasferimento quota	16/9/2011	LV - 10				

**445**

CODICE E DENOMINAZIONE DEL PERMESSO	TITOLARI DEL PERMESSO e relative quote di partecipazione (%)	PROVVEDIMENTI CONCERNENTI IL PERMESSO				PERIODO DI VIGENZA	SCADENZA	AREA (Kmq)	UBICAZIONE DEL PERMESSO
		Data	Natura del provvedimento	Decorrenza	BUIG				
<b>FROSINONE</b>	PENTEX ITALIA (20) (r.u.) ASCENT RESOURCES ITALIA (80)	1/8/1997	Conferimento	1/8/1997	XLI - 9	2ª proroga	03/11/2013	454,4	LAZIO (454,4)
		14/7/1999	Trasferimento quota	30/10/1998	XLIII - 8				
		20/3/2000	Cambio intestazione quota	1/1/2000	XLIV - 4				
		29/5/2000	Approvazione programma lavoro unitario	29/5/2000	XLIV - 6				
		20/4/2001	Cambio intestazione quota	1/10/2000	XLV - 5				
		27/1/2003	Trasferimenti quote	26/6/2002	XLVII - 2				
		8/10/2003	Sospensione decorso temporale	29/5/2003	XLVII - 11				
		4/10/2006	Determinazione scadenza vigenza	10/9/2006	L - 11				
		29/9/2008	Proroga e riduzione	14/11/2006	LII - 10				
		30/7/2009	Trasferimento quota	8/6/2009	LIII - 8				
		25/1/2010	Sospensione decorso temporale	3/4/2007	LIV - 2				
		25/1/2010	Determinazione scadenza vigenza	21/3/2008	LIV - 2				
		24/6/2011	Proroga e riduzione	3/11/2010	LV - 7				

**ELENCO DEI PERMESSI DI RICERCA ACCORDATI NELLA TERRAFERMA - Aggiornamento 30/novembre/2011**

**454**

CODICE E DENOMINAZIONE DEL PERMESSO	TITOLARI DEL PERMESSO e relative quote di partecipazione (%)	PROVVEDIMENTI CONCERNENTI IL PERMESSO				PERIODO DI VIGENZA	SCADENZA	AREA (Kmq)	UBICAZIONE DEL PERMESSO
		Data	Natura del provvedimento	Decorrenza	BUIG				
<b>SETTECERRI</b> Nota: Sospeso.	ADRIATICA IDROCARBURI (66,6666667) (r.u.) MEDOILGAS ITALIA (33,3333333)	25/9/1997	Conferimento	25/9/1997	XLI - 10	1° periodo	25/09/2003	882,17	ABRUZZO (636,93)  MARCHE (244,36)  LAZIO (0,88)
		15/9/1999	Trasferimento quota e nomina r.u.	21/1/1999	XLIII - 10				
		17/10/2000	Sospensione decorrenza vigenza	15/2/2000	XLIV - 11				
		5/4/2002	Trasferimento quota	29/11/2001	XLVI - 12				
		20/5/2003	Assunzione quota e nomina r.u.	29/4/2003	XLVII - 6				
		30/6/2005	Trasferimento quota	26/4/2005	XLIX - 7				
		16/4/2008	Cambio intestazione quota	12/2/2008	LII - 5				
		9/2/2010	Trasferimento quota	1/1/2010	LIV - 3				

**460**

CODICE E DENOMINAZIONE DEL PERMESSO	TITOLARI DEL PERMESSO e relative quote di partecipazione (%)	PROVVEDIMENTI CONCERNENTI IL PERMESSO				PERIODO DI VIGENZA	SCADENZA	AREA (Kmq)	UBICAZIONE DEL PERMESSO
		Data	Natura del provvedimento	Decorrenza	BUIG				
<b>VIGEVANO</b> Nota: Sospeso.	ENI (45) (r.u.) BG GAS INTERNATIONAL BV FILIALE ITALIANA (40) EDISON (15)	30/1/1998	Attribuzione	1/1/1997	XLII - 2	1° periodo	01/01/2006	392,45	LOMBARDIA (371,26)  PIEMONTE (21,19)
		17/3/2000	Riduzione	17/3/2000	XLIV - 4				
		17/10/2000	Sospensione decorrenza vigenza	17/12/1999	XLIV - 11				
		29/11/2000	Trasferimento quota	6/9/2000	XLIV - 12				
		18/5/2001	Trasferimento quota	19/1/2001	XLV - 6				
		25/3/2002	Trasferimento quota	27/9/2001	XLVI - 4				
		25/3/2002	Trasferimento quota	2/1/2002	XLVI - 4				
		30/7/2002	Determinazione data scadenza sospensione vigenza	30/7/2002	XLVI - 8				
		30/7/2002	Determinazione scadenza vigenza	30/7/2002	XLVI - 8				
		20/3/2003	Sospensione decorso temporale	26/9/2003	XLVII - 4				
		25/6/2003	Determinazione scadenza vigenza	9/4/2003	XLVII - 7				
		12/2/2004	Intestazione quota	1/12/2003	XLVIII - 3				
		12/10/2004	Sospensione decorso temporale	19/1/2004	XLVIII - 11				
		30/6/2005	Cambio intestazione quota	1/12/2004	XLIX - 7				

**481**

CODICE E DENOMINAZIONE DEL PERMESSO	TITOLARI DEL PERMESSO e relative quote di partecipazione (%)	PROVVEDIMENTI CONCERNENTI IL PERMESSO				PERIODO DI VIGENZA	SCADENZA	AREA (Kmq)	UBICAZIONE DEL PERMESSO
		Data	Natura del provvedimento	Decorrenza	BUIG				
<b>FIUME ANIENE</b> Nota: Presentata istanza di proroga e di riduzione pubblicata nel B.U.I.G. Anno LII - N. 1. Sospeso.	LUMAX OIL (100) (r.u.)	21/9/1998	Conferimento	21/9/1998	XLII - 10	1° periodo	05/01/2008	911,02	LAZIO (689,64)  ABRUZZO (221,38)
		11/2/1999	Assunzione quote e nomina r.u.	21/9/1998	XLIII - 3				
		20/3/2000	Cambio intestazione quota	1/1/2000	XLIV - 4				
		29/5/2000	Approvazione programma lavoro unitario	29/5/2000	XLIV - 6				
		20/4/2001	Cambio intestazione quota	1/10/2000	XLV - 5				
		27/1/2003	Trasferimento quota	26/6/2002	XLVII - 2				
		8/10/2003	Sospensione decorso temporale	29/5/2003	XLVII - 11				
		4/10/2006	Determinazione scadenza vigenza	10/9/2006	L - 11				
		28/1/2010	Sospensione decorso temporale	11/8/2008	LIV - 2				

**ELENCO DEI PERMESSI DI RICERCA ACCORDATI NELLA TERRAFERMA - Aggiornamento 30/novembre/2011**

**482**

CODICE E DENOMINAZIONE DEL PERMESSO	TITOLARI DEL PERMESSO e relative quote di partecipazione (%)	PROVVEDIMENTI CONCERNENTI IL PERMESSO				PERIODO DI VIGENZA	SCADENZA	AREA (Kmq)	UBICAZIONE DEL PERMESSO
		Data	Natura del provvedimento	Decorrenza	BUIG				
<b>LAGO DEL SALTO</b> Nota: Presentata istanza di proroga e di riduzione pubblicata nel B.U.I.G. Anno LII - N. 1. Sospeso.	LUMAX OIL (100) (r.u.)	21/9/1998	Conferimento	21/9/1998	XLII - 10	1° periodo	05/01/2008	918,06	LAZIO (498,51)
		10/2/1999	Assunzione quote e nomina r.u.	21/9/1998	XLIII - 3				
		20/3/2000	Cambio intestazione quota	1/1/2000	XLIV - 4				ABRUZZO (419,55)
		29/5/2000	Approvazione programma lavoro unitario	29/5/2000	XLIV - 6				
		20/4/2001	Cambio intestazione quota	1/10/2000	XLV - 5				
		27/1/2003	Trasferimento quota	26/6/2002	XLVII - 2				
		8/10/2003	Sospensione decorso temporale	29/5/2003	XLVII - 11				
		4/10/2006	Determinazione scadenza vigenza	10/9/2006	L - 11				
		28/1/2010	Sospensione decorso temporale	11/8/2008	LIV - 2				

**484**

CODICE E DENOMINAZIONE DEL PERMESSO	TITOLARI DEL PERMESSO e relative quote di partecipazione (%)	PROVVEDIMENTI CONCERNENTI IL PERMESSO				PERIODO DI VIGENZA	SCADENZA	AREA (Kmq)	UBICAZIONE DEL PERMESSO
		Data	Natura del provvedimento	Decorrenza	BUIG				
<b>SORA</b> Nota: Presentata istanza di proroga e di riduzione pubblicata nel B.U.I.G. Anno LII - N. 1. Sospeso.	LUMAX OIL (100) (r.u.)	21/9/1998	Conferimento	21/9/1998	XLII - 10	1° periodo	05/01/2008	895,5	LAZIO (476,41)
		10/2/1999	Assunzione quote e nomina r.u.	21/2/1998	XLIII - 3				
		20/3/2000	Cambio intestazione quota	1/1/2000	XLIV - 4				ABRUZZO (419,09)
		29/5/2000	Approvazione programma lavoro unitario	29/5/2000	XLIV - 6				
		20/4/2001	Cambio intestazione quota	1/10/2000	XLV - 5				
		27/1/2003	Trasferimento quota	26/6/2002	XLVII - 2				
		8/10/2003	Sospensione decorso temporale	29/5/2003	XLVII - 11				
		4/10/2006	Determinazione scadenza vigenza	10/9/2006	L - 11				
		28/1/2010	Sospensione decorso temporale	11/8/2008	LIV - 2				

**485**

CODICE E DENOMINAZIONE DEL PERMESSO	TITOLARI DEL PERMESSO e relative quote di partecipazione (%)	PROVVEDIMENTI CONCERNENTI IL PERMESSO				PERIODO DI VIGENZA	SCADENZA	AREA (Kmq)	UBICAZIONE DEL PERMESSO
		Data	Natura del provvedimento	Decorrenza	BUIG				
<b>TEANA</b> Nota: Sospeso.	TOTAL E&P ITALIA (80) (r.u.) ENI (20)	23/9/1998	Conferimento	23/9/1998	XLII - 10	1° periodo	23/09/2004	231,04	BASILICATA (231,04)
		4/12/1998	Rettifica	23/9/1998	XLIII - 1				
		10/3/1999	Cambio intestazione quota	23/9/1998	XLIII - 4				
		18/11/1999	Trasferimento quota	30/6/1999	XLIII - 12				
		19/10/2000	Assunzione quota	6/10/2000	XLIV - 11				
		5/4/2002	Trasferimento quota	29/11/2001	XLVI - 12				
		16/4/2003	Trasferimento quota e nomina r.u.	3/12/2002	XLVII - 5				
		16/7/2003	Cambio intestazione quota	26/5/2003	XLVII - 8				
		8/10/2004	Sospensione decorso temporale	19/7/2004	XLVIII - 11				
		9/2/2010	Trasferimento quota	1/1/2010	LIV - 3				

**ELENCO DEI PERMESSI DI RICERCA ACCORDATI NELLA TERRAFERMA - Aggiornamento 30/novembre/2011**

**492**

CODICE E DENOMINAZIONE DEL PERMESSO	TITOLARI DEL PERMESSO e relative quote di partecipazione (%)	PROVVEDIMENTI CONCERNENTI IL PERMESSO				PERIODO DI VIGENZA	SCADENZA	AREA (Kmq)	UBICAZIONE DEL PERMESSO
		Data	Natura del provvedimento	Decorrenza	BUIG				
<b>ALIANO</b> Nota: Sospeso.	TOTAL E&P ITALIA (60) (r.u.) ENI (40)	6/11/1998	Conferimento	6/11/1998	XLII - 12	1° periodo	06/11/2004	154,56	BASILICATA (154,56)
		3/8/1999	Trasferimento quota	7/4/1999	XLIII - 9				
		20/3/2000	Rettifica	6/11/1998	XLIV - 4				
		20/3/2000	Cambio intestazione quota	1/1/2000	XLIV - 4				
		11/10/2000	Nomina r.u.	15/9/2000	XLIV - 10				
		29/11/2000	Cambio intestazione quota	3/3/2000	XLIV - 12				
		20/4/2001	Cambio intestazione quota	1/10/2000	XLV - 5				
		20/5/2001	Assunzione quota	6/2/2001	XLV - 6				
		26/3/2003	Assunzione quota	27/2/2003	XLVII - 4				
		16/7/2003	Cambio intestazione quota	26/5/2003	XLVII - 8				
		8/10/2004	Sospensione decorso temporale	19/7/2004	XLVIII - 11				
		9/2/2010	Trasferimento quota	1/1/2010	LIV - 3				

**496**

CODICE E DENOMINAZIONE DEL PERMESSO	TITOLARI DEL PERMESSO e relative quote di partecipazione (%)	PROVVEDIMENTI CONCERNENTI IL PERMESSO				PERIODO DI VIGENZA	SCADENZA	AREA (Kmq)	UBICAZIONE DEL PERMESSO
		Data	Natura del provvedimento	Decorrenza	BUIG				
<b>CIVITA</b> Nota: Presentata istanza di concessione di coltivazione «AGLAVIZZA» pubblicata nel B.U.I.G. Anno L - N. 7. Sospeso.	MEDOILGAS CIVITA (100) (r.u.)	22/4/1999	Conferimento	22/4/1999	XLIII - 5	1ª proroga	22/04/2008	276,57	ABRUZZO (270,21)  MOLISE (6,36)
		21/3/2002	Trasferimento quota e nomina r.u.	11/1/2002	XLVI - 4				
		20/11/2007	1ª proroga	22/4/2005	LI - 12				
		20/11/2007	Assunzione quota	27/7/2007	LI - 12				
		19/6/2008	Trasferimento	27/2/2008	LII - 7				
		9/7/2008	Sospensione decorso temporale	12/2/2006	LII - 8				

**501**

CODICE E DENOMINAZIONE DEL PERMESSO	TITOLARI DEL PERMESSO e relative quote di partecipazione (%)	PROVVEDIMENTI CONCERNENTI IL PERMESSO				PERIODO DI VIGENZA	SCADENZA	AREA (Kmq)	UBICAZIONE DEL PERMESSO
		Data	Natura del provvedimento	Decorrenza	BUIG				
<b>MUTIGNANO</b> Nota: Presentata istanza di proroga pubblicata nel B.U.I.G. Anno LIII - N. 5. Sospeso.	ADRIATICA IDROCARBURI (50) (r.u.) GAS PLUS ITALIANA (50)	9/6/2000	Conferimento	9/6/2000	XLIV - 7	1ª proroga	09/06/2009	98,99	ABRUZZO (98,99)
		20/4/2001	Cambio intestazione quota	1/10/2000	XLV - 5				
		18/9/2001	Trasferimento quota	29/6/2001	XLV - 10				
		12/1/2004	Nomina r.u.	25/6/2003	XLVIII - 2				
		12/2/2004	Cambio intestazione quota	1/1/2004	XLVIII - 3				
		20/7/2004	Cambio intestazione quota	18/5/2004	XLVIII - 8				
		20/11/2007	1ª proroga	9/6/2006	LI - 12				
		4/5/2009	Sospensione decorso temporale	18/12/2008	LIII - 6				
		9/2/2010	Trasferimento quota	1/1/2010	LIV - 3				



**ELENCO DEI PERMESSI DI RICERCA ACCORDATI NELLA TERRAFERMA - Aggiornamento 30/novembre/2011**

**503**

CODICE E DENOMINAZIONE DEL PERMESSO	TITOLARI DEL PERMESSO e relative quote di partecipazione (%)	PROVVEDIMENTI CONCERNENTI IL PERMESSO				PERIODO DI VIGENZA	SCADENZA	AREA (Kmq)	UBICAZIONE DEL PERMESSO
		Data	Natura del provvedimento	Decorrenza	BUIG				
<b>BASTIGLIA</b>	ASCENT RESOURCES ITALIA (100) (r.u.)	19/2/2001	Conferimento	19/2/2001	XLV - 3	2ª proroga	19/02/2013	320	EMILIA ROMAGNA (320)
		10/9/2001	Trasferimento quota	6/7/2001	XLV - 10				
		18/6/2002	Trasferimento quota	23/4/2002	XLVI - 7				
		20/1/2005	Approvazione programma lavoro unitario	20/1/2005	XLIX - 2				
		30/3/2005	Trasferimento quota	22/12/2004	XLIX - 4				
		18/11/2005	Intestazione	2/8/2005	XLIX - 12				
		5/5/2008	1ª proroga e riduzione	19/2/2007	LII - 6				
		18/3/2011	2ª proroga e riduzione	19/2/2010	LV - 4				
		18/3/2011	Approvazione programma lavoro unitario	18/3/2011	LV - 4				

**505**

CODICE E DENOMINAZIONE DEL PERMESSO	TITOLARI DEL PERMESSO e relative quote di partecipazione (%)	PROVVEDIMENTI CONCERNENTI IL PERMESSO				PERIODO DI VIGENZA	SCADENZA	AREA (Kmq)	UBICAZIONE DEL PERMESSO
		Data	Natura del provvedimento	Decorrenza	BUIG				
<b>CENTO</b>	ASCENT RESOURCES ITALIA (100) (r.u.)	19/2/2001	Conferimento	19/2/2001	XLV - 3	2ª proroga	19/02/2013	224,7	EMILIA ROMAGNA (224,7)
		10/9/2001	Trasferimento quota	6/7/2001	XLV - 10				
		18/6/2002	Trasferimento quota	23/4/2002	XLVI - 7				
		20/1/2005	Approvazione programma lavoro unitario	20/1/2005	XLIX - 2				
		30/3/2005	Trasferimento quota	22/12/2004	XLIX - 4				
		18/11/2005	Intestazione	2/8/2005	XLIX - 12				
		5/5/2008	1ª proroga e riduzione	19/2/2007	LII - 6				
		18/3/2011	2ª proroga e riduzione	19/2/2010	LV - 4				
		18/3/2011	Approvazione programma lavoro unitario	18/3/2011	LV - 4				

**507**

CODICE E DENOMINAZIONE DEL PERMESSO	TITOLARI DEL PERMESSO e relative quote di partecipazione (%)	PROVVEDIMENTI CONCERNENTI IL PERMESSO				PERIODO DI VIGENZA	SCADENZA	AREA (Kmq)	UBICAZIONE DEL PERMESSO
		Data	Natura del provvedimento	Decorrenza	BUIG				
<b>CROCETTA</b> Nota: Sospeso.	NORTHSUN ITALIA (65) (r.u.) PO VALLEY OPERATIONS PTY (35)	19/2/2001	Conferimento	19/2/2001	XLV - 3	1ª proroga	19/02/2010	51,58	EMILIA ROMAGNA (51,58)
		9/5/2005	Cambio intestazione quota	25/8/2004	XLIX - 6				
		31/7/2007	1ª proroga	19/2/2007	LI - 8				
		25/1/2010	Sospensione decorso temporale	1/8/2009	LIV - 2				

**ELENCO DEI PERMESSI DI RICERCA ACCORDATI NELLA TERRAFERMA - Aggiornamento 30/novembre/2011**

**508**

CODICE E DENOMINAZIONE DEL PERMESSO	TITOLARI DEL PERMESSO e relative quote di partecipazione (%)	PROVVEDIMENTI CONCERNENTI IL PERMESSO				PERIODO DI VIGENZA	SCADENZA	AREA (Kmq)	UBICAZIONE DEL PERMESSO
		Data	Natura del provvedimento	Decorrenza	BUIG				
<b>PESCOENNATARO</b>	ADRIATICA IDROCARBURI (100) (r.u.)	19/2/2001	Conferimento	19/2/2001	XLV - 3	1° periodo	04/10/2011	81,9	MOLISE (76,35)
		18/7/2001	Assunzione quota	18/6/2001	XLV - 8				
		30/6/2003	Sospensione decorso temporale	22/4/2002	XLVII - 7				ABRUZZO (5,55)
		12/2/2004	Intestazione quota	1/12/2003	XLVIII - 3				
		21/5/2004	Determinazione scadenza vigenza	16/3/2004	XLVIII - 6				
		21/5/2004	Approvazione programma lavoro unitario	21/5/2004	XLVIII - 6				
		7/7/2006	Assunzione quota	16/5/2006	L - 8				
		26/11/2008	Sospensione decorso temporale	11/5/2008	LII - 12				
		9/2/2010	Trasferimento	1/1/2010	LIV - 3				
		8/6/2010	Sospensione decorso temporale	29/7/2009	LIV - 7				
		8/6/2010	Ridenominazione	8/6/2010	LIV - 7				
		8/6/2010	Determinazione scadenza vigenza	8/6/2010	LIV - 7				
		8/6/2010	Riduzione	8/6/2010	LIV - 7				

**510**

CODICE E DENOMINAZIONE DEL PERMESSO	TITOLARI DEL PERMESSO e relative quote di partecipazione (%)	PROVVEDIMENTI CONCERNENTI IL PERMESSO				PERIODO DI VIGENZA	SCADENZA	AREA (Kmq)	UBICAZIONE DEL PERMESSO
		Data	Natura del provvedimento	Decorrenza	BUIG				
<b>SAN VINCENZO</b> Nota: Presentata istanza di concessione di coltivazione «S. ALBERTO», pubblicata nel B.U.I.G. Anno L - N. 8. Presentata istanza di sospensione del decorso temporale pubblicata nel B.U.I.G. Anno LIV - N. 12.	PO VALLEY OPERATIONS PTY (67,5) (r.u.) NORTHSUN ITALIA (32,5)	19/2/2001	Conferimento	19/2/2001	XLV - 3	2ª proroga	19/02/2013	58,7	EMILIA ROMAGNA (58,7)
		27/5/2003	Trasferimento quote e nomina r.u.	17/2/2003	XLVII - 6				
		12/2/2004	Intestazione quota	1/12/2003	XLVIII - 3				
		9/5/2005	Cambio intestazione quota	25/8/2004	XLIX - 6				
		17/12/2008	Trasferimento quota e nomina r.u.	29/10/2008	LIII - 1				
		7/1/2010	1ª proroga	19/2/2007	LIV - 2				
		11/1/2011	2ª proroga	19/2/2010	LV - 2				

**512**

CODICE E DENOMINAZIONE DEL PERMESSO	TITOLARI DEL PERMESSO e relative quote di partecipazione (%)	PROVVEDIMENTI CONCERNENTI IL PERMESSO				PERIODO DI VIGENZA	SCADENZA	AREA (Kmq)	UBICAZIONE DEL PERMESSO
		Data	Natura del provvedimento	Decorrenza	BUIG				
<b>TORRENTE NURE</b>	PADANA ENERGIA (87,5) (r.u.) PETROREP ITALIANA (12,5)	19/2/2001	Conferimento	19/2/2001	XLV - 3	2ª proroga	19/02/2013	280,2	EMILIA ROMAGNA (280,2)
		12/10/2001	Trasferimento	3/8/2001	XLV - 11				
		25/3/2002	Trasferimento quota	2/1/2002	XLVI - 4				
		28/11/2003	Trasferimento quota e nomina r.u.	17/6/2003	XLVII - 12				
		30/6/2005	Cambio intestazione quota	1/12/2004	XLIX - 7				
		30/11/2007	Nomina r.u.	19/2/2007	LI - 12				
		30/11/2007	1ª proroga e riduzione	19/2/2007	LI - 12				
		28/2/2008	Trasferimento quota	28/12/2007	LII - 3				
		31/8/2009	Assunzione quota	21/7/2009	LIII - 9				
		9/2/2010	Trasferimento quota	1/1/2010	LIV - 3				
		28/3/2011	2ª proroga e riduzione	19/2/2010	LV - 4				

**ELENCO DEI PERMESSI DI RICERCA ACCORDATI NELLA TERRAFERMA - Aggiornamento 30/novembre/2011**

**514**

CODICE E DENOMINAZIONE DEL PERMESSO	TITOLARI DEL PERMESSO e relative quote di partecipazione (%)	PROVVEDIMENTI CONCERNENTI IL PERMESSO				PERIODO DI VIGENZA	SCADENZA	AREA (Kmq)	UBICAZIONE DEL PERMESSO
		Data	Natura del provvedimento	Decorrenza	BUIG				
<b>CASCINA S. PIETRO</b> Nota: Presentata istanza di proroga pubblicata nel B.U.I.G. Anno LIV - N. 1. Presentata istanza di sospensione del decorso temporale pubblicata nel B.U.I.G. Anno LIV - N. 9.	NORTHSUN ITALIA (100) (r.u.)	20/2/2001	Conferimento	20/2/2001	XLV - 3	1ª proroga	20/02/2010	137,73	LOMBARDIA (137,73)
		31/10/2007	1ª proroga	20/2/2007	LI - 11				
		13/7/2009	Riduzione	22/10/2008	LIII - 8				

**517**

CODICE E DENOMINAZIONE DEL PERMESSO	TITOLARI DEL PERMESSO e relative quote di partecipazione (%)	PROVVEDIMENTI CONCERNENTI IL PERMESSO				PERIODO DI VIGENZA	SCADENZA	AREA (Kmq)	UBICAZIONE DEL PERMESSO
		Data	Natura del provvedimento	Decorrenza	BUIG				
<b>CODOGNO</b> Nota: Presentata istanza di proroga e di riduzione dell'area pubblicata nel B.U.I.G. Anno LIV - N. 1. Sospeso.	EDISON (55) (r.u.) SVILUPPO RISORSE NATURALI (25) COMPAGNIA GENERALE IDROCARBURI (20)	20/2/2001	Conferimento	20/2/2001	XLV - 3	1ª proroga	20/02/2010	450,4	LOMBARDIA (426,53)
		25/3/2002	Trasferimento quota	27/9/2001	XLVI - 4				
		25/3/2002	Trasferimento quota	2/1/2002	XLVI - 4				EMILIA ROMAGNA (23,87)
		28/11/2003	Assunzione quote	1/9/2003	XLVII - 12				
		12/2/2004	Cambio intestazione	1/12/2003	XLVIII - 3				
		10/1/2007	Trasferimenti quote	3/5/2006	LI - 2				
		11/4/2008	1ª proroga e riduzione	20/7/2007	LII - 5				
		18/3/2010	Sospensione decorso temporale	20/12/2009	LIV - 4				

**523**

CODICE E DENOMINAZIONE DEL PERMESSO	TITOLARI DEL PERMESSO e relative quote di partecipazione (%)	PROVVEDIMENTI CONCERNENTI IL PERMESSO				PERIODO DI VIGENZA	SCADENZA	AREA (Kmq)	UBICAZIONE DEL PERMESSO
		Data	Natura del provvedimento	Decorrenza	BUIG				
<b>FIUME ARNONE</b> Nota: Presentata istanza di proroga pubblicata nel B.U.I.G. Anno LV - N. 8.	ASCENT RESOURCES ITALIA (70) (r.u.) ITALMIN EXPLORATION (30)	10/7/2002	Conferimento	10/7/2002	XLVI - 8	1ª proroga	10/07/2011	268,97	LAZIO (268,97)
		28/10/2004	Trasferimento quota e nomina r.u.	21/9/2004	XLVIII - 11				
		30/3/2007	Trasferimento quota e nomina r.u.	22/2/2007	LI - 4				
		19/6/2008	Trasferimento quota	27/2/2008	LII - 7				
		13/10/2009	1ª proroga e riduzione	10/7/2008	LIII - 11				
		17/3/2010	Assunzione quota	26/2/2010	LIV - 4				

**524**

CODICE E DENOMINAZIONE DEL PERMESSO	TITOLARI DEL PERMESSO e relative quote di partecipazione (%)	PROVVEDIMENTI CONCERNENTI IL PERMESSO				PERIODO DI VIGENZA	SCADENZA	AREA (Kmq)	UBICAZIONE DEL PERMESSO
		Data	Natura del provvedimento	Decorrenza	BUIG				
<b>ORTONA</b> Nota: Presentata istanza di proroga pubblicata nel B.U.I.G. Anno LII - N. 6. Sospeso.	ADRIATICA IDROCARBURI (100) (r.u.)	10/7/2002	Conferimento	10/7/2002	XLVI - 8	1° periodo	10/07/2008	140,2	ABRUZZO (140,2)
		9/7/2008	Sospensione decorso temporale	11/4/2008	LII - 8				
		9/2/2010	Trasferimento	1/1/2010	LIV - 3				
		27/7/2010	Proroga sospensione decorso temporale	27/7/2010	LIV - 8				

**ELENCO DEI PERMESSI DI RICERCA ACCORDATI NELLA TERRAFERMA - Aggiornamento 30/novembre/2011**

**525**

CODICE E DENOMINAZIONE DEL PERMESSO	TITOLARI DEL PERMESSO e relative quote di partecipazione (%)	PROVVEDIMENTI CONCERNENTI IL PERMESSO				PERIODO DI VIGENZA	SCADENZA	AREA (Kmq)	UBICAZIONE DEL PERMESSO
		Data	Natura del provvedimento	Decorrenza	BUIG				
<b>SAN MARCO</b> Nota: Presentata istanza di concessione di coltivazione «BAGNACAVALLO» pubblicata nel B.U.I.G. Anno LIII - N. 3. Presentata istanza di proroga pubblicata nel B.U.I.G. Anno LV - N. 7.	ENEL LONGANESI DEVELOPMENTS (100) (r.u.)	10/7/2002	Conferimento	10/7/2002	XLVI - 8	1ª proroga	10/07/2011	292,54	EMILIA ROMAGNA (292,54)
		19/2/2003	Trasferimento	12/12/2002	XLVII - 3				
		27/10/2004	Trasferimento	30/3/2004	XLVIII - 11				
		19/5/2009	1ª proroga	10/7/2008	LIII - 6				
		22/2/2010	Trasferimento	9/2/2010	LIV - 3				
		9/4/2010	Trasferimento	22/3/2010	LIV - 5				
		12/7/2010	Cambio intestazione	20/4/2010	LIV - 8				

**526**

CODICE E DENOMINAZIONE DEL PERMESSO	TITOLARI DEL PERMESSO e relative quote di partecipazione (%)	PROVVEDIMENTI CONCERNENTI IL PERMESSO				PERIODO DI VIGENZA	SCADENZA	AREA (Kmq)	UBICAZIONE DEL PERMESSO
		Data	Natura del provvedimento	Decorrenza	BUIG				
<b>VERCELLI</b> Nota: Presentata istanza di programma unitario dei lavori con il permesso di ricerca «CASE SPARSE» e differimento dell'obbligo di perforazione pubblicata nel B.U.I.G. Anno LV - N. 3. Presentata istanza di proroga e di riduzione dell'area pubblicata nel B.U.I.G. Anno LV - N. 9.	PETROCELTIC ITALIA (100) (r.u.)	10/7/2002	Conferimento	10/7/2002	XLVI - 8	1ª proroga	10/07/2011	536,7	PIEMONTE (347,78)  LOMBARDIA (188,92)
		16/4/2003	Trasferimento quota	4/3/2003	XLVII - 5				
		30/6/2005	Cambio intestazione quota	1/12/2004	XLIX - 7				
		28/2/2008	Trasferimento quota e nomina r.u.	28/12/2007	LII - 3				
		1/9/2009	1ª proroga e riduzione	10/7/2008	LIII - 10				
		20/10/2010	Trasferimento quota	10/9/2010	LIV - 11				

**530**

CODICE E DENOMINAZIONE DEL PERMESSO	TITOLARI DEL PERMESSO e relative quote di partecipazione (%)	PROVVEDIMENTI CONCERNENTI IL PERMESSO				PERIODO DI VIGENZA	SCADENZA	AREA (Kmq)	UBICAZIONE DEL PERMESSO
		Data	Natura del provvedimento	Decorrenza	BUIG				
<b>BORSANO</b> Nota: Presentata istanza di proroga pubblicata nel B.U.I.G. Anno LIV - N. 1.	PUMA PETROLEUM (100) (r.u.)	26/11/2003	Conferimento	26/11/2003	XLVII - 12	1° periodo	26/11/2009	317,86	LOMBARDIA (317,86)
		7/6/2007	Trasferimento	8/1/2007	LI - 7				

**531**

CODICE E DENOMINAZIONE DEL PERMESSO	TITOLARI DEL PERMESSO e relative quote di partecipazione (%)	PROVVEDIMENTI CONCERNENTI IL PERMESSO				PERIODO DI VIGENZA	SCADENZA	AREA (Kmq)	UBICAZIONE DEL PERMESSO
		Data	Natura del provvedimento	Decorrenza	BUIG				
<b>MONTE PALLANO</b> Nota: Presentata istanza di concessione di coltivazione «COLLE SANTO» pubblicata nel B.U.I.G. Anno LIII - N. 3.	FOREST - CMI (90) (r.u.) INTERGIE (10)	13/2/2004	Conferimento	13/2/2004	XLVIII - 3	1° periodo	02/05/2010	35,72	ABRUZZO (35,72)
		8/6/2006	Sospensione decorso temporale	24/3/2006	L - 7				
		8/6/2006	Trasferimento quota	13/4/2006	L - 7				
		10/1/2007	Determinazione scadenza vigenza	9/6/2006	LI - 2				

**532**

CODICE E DENOMINAZIONE DEL PERMESSO	TITOLARI DEL PERMESSO e relative quote di partecipazione (%)	PROVVEDIMENTI CONCERNENTI IL PERMESSO				PERIODO DI VIGENZA	SCADENZA	AREA (Kmq)	UBICAZIONE DEL PERMESSO
		Data	Natura del provvedimento	Decorrenza	BUIG				
<b>SAVIO</b>	NORTHERN PETROLEUM LIMITED (80) (r.u.) AVOBONE ITALY (20)	13/2/2004	Conferimento	13/2/2004	XLVIII - 3	1ª proroga	13/02/2013	333,8	EMILIA ROMAGNA (333,8)
		7/7/2006	Rettifica	13/2/2004	L - 8				
		28/4/2009	Trasferimento quota e nomina r.u.	6/4/2009	LIII - 5				
		18/3/2011	1ª proroga e riduzione	13/2/2010	LV - 4				

**ELENCO DEI PERMESSI DI RICERCA ACCORDATI NELLA TERRAFERMA - Aggiornamento 30/novembre/2011**

**539**

CODICE E DENOMINAZIONE DEL PERMESSO	TITOLARI DEL PERMESSO e relative quote di partecipazione (%)	PROVVEDIMENTI CONCERNENTI IL PERMESSO				PERIODO DI VIGENZA	SCADENZA	AREA (Kmq)	UBICAZIONE DEL PERMESSO
		Data	Natura del provvedimento	Decorrenza	BUIG				
<b>MONTALBANO</b> Nota: Presentata istanza di sospensione del decorso temporale pubblicata nel B.U.I.G. Anno LV - N. 3.	MEDOILGAS CIVITA (57,15) (r.u.) VEGA OIL (42,85)	8/9/2005	Conferimento	8/9/2005	XLIX - 10	1° periodo	08/09/2011	165,04	BASILICATA (165,04)
		11/4/2006	Cambio intestazione	30/9/2005	L - 5				
		24/1/2007	Trasferimento quota	1/7/2006	LI - 2				
		19/6/2008	Trasferimento quota	27/2/2008	LII - 7				
		12/9/2008	Trasferimento quota	4/7/2008	LII - 10				
		31/10/2008	Nomina r.u.	1/10/2008	LII - 11				
		25/9/2009	Assunzione quota	16/9/2009	LIII - 10				

**540**

CODICE E DENOMINAZIONE DEL PERMESSO	TITOLARI DEL PERMESSO e relative quote di partecipazione (%)	PROVVEDIMENTI CONCERNENTI IL PERMESSO				PERIODO DI VIGENZA	SCADENZA	AREA (Kmq)	UBICAZIONE DEL PERMESSO
		Data	Natura del provvedimento	Decorrenza	BUIG				
<b>LONGASTRINO</b> Nota: Presentata istanza di proroga pubblicata nel B.U.I.G. Anno LV - N. 8.	NORTHERN PETROLEUM LIMITED (100) (r.u.)	24/10/2005	Conferimento	24/10/2005	XLIX - 11	1° periodo	24/12/2011	139,72	EMILIA ROMAGNA (139,72)

**541**

CODICE E DENOMINAZIONE DEL PERMESSO	TITOLARI DEL PERMESSO e relative quote di partecipazione (%)	PROVVEDIMENTI CONCERNENTI IL PERMESSO				PERIODO DI VIGENZA	SCADENZA	AREA (Kmq)	UBICAZIONE DEL PERMESSO
		Data	Natura del provvedimento	Decorrenza	BUIG				
<b>MONTEMARCIANO</b>	APENNINE ENERGY (75) (r.u.) SARP (25)	24/2/2006	Conferimento	24/2/2006	L - 3	1° periodo	24/02/2012	49,4	MARCHE (49,4)
		7/6/2007	Trasferimento quota e nomina r.u.	27/3/2007	LI - 7				
		16/4/2008	Cambio intestazione quota	12/2/2008	LII - 5				
		16/3/2010	Assunzione quota	11/1/2010	LIV - 4				
		2/9/2011	Trasferimento quota	2/8/2011	LV - 10				

**543**

CODICE E DENOMINAZIONE DEL PERMESSO	TITOLARI DEL PERMESSO e relative quote di partecipazione (%)	PROVVEDIMENTI CONCERNENTI IL PERMESSO				PERIODO DI VIGENZA	SCADENZA	AREA (Kmq)	UBICAZIONE DEL PERMESSO
		Data	Natura del provvedimento	Decorrenza	BUIG				
<b>CARISIO</b> Nota: Presentata istanza di sospensione del decorso temporale pubblicata nel B.U.I.G. Anno LV - N. 9.	ENI (47,5) (r.u.) PETROCELTIC ITALIA (47,5) COSTRUZIONI CONDOTTE (5)	18/5/2006	Conferimento	18/5/2006	L - 6	1° periodo	18/05/2012	728	PIEMONTE (728)
		28/2/2008	Trasferimento quota e nomina r.u.	28/12/2007	LII - 3				
		27/3/2009	Trasferimento quota	24/2/2009	LIII - 4				
		20/4/2011	Nomina r.u.	1/4/2011	LV - 5				

**544**

CODICE E DENOMINAZIONE DEL PERMESSO	TITOLARI DEL PERMESSO e relative quote di partecipazione (%)	PROVVEDIMENTI CONCERNENTI IL PERMESSO				PERIODO DI VIGENZA	SCADENZA	AREA (Kmq)	UBICAZIONE DEL PERMESSO
		Data	Natura del provvedimento	Decorrenza	BUIG				
<b>TORRENTE LA VELLA</b> Nota: Sospeso.	EDISON (60) (r.u.) MEDOILGAS ITALIA (40)	31/5/2006	Conferimento	31/5/2006	L - 6	1° periodo	31/05/2012	9,65	BASILICATA (9,65)
		3/8/2006	Rettifica	31/5/2006	L - 9				
		16/4/2008	Cambio intestazione quota	12/2/2008	LII - 5				
		30/10/2009	Sospensione decorso temporale	4/4/2009	LIII - 11				

**545**

CODICE E DENOMINAZIONE DEL PERMESSO	TITOLARI DEL PERMESSO e relative quote di partecipazione (%)	PROVVEDIMENTI CONCERNENTI IL PERMESSO				PERIODO DI VIGENZA	SCADENZA	AREA (Kmq)	UBICAZIONE DEL PERMESSO
		Data	Natura del provvedimento	Decorrenza	BUIG				
<b>POSTA NUOVA</b>	VEGA OIL (100) (r.u.)	3/10/2006	Conferimento	3/10/2006	L - 11	1° periodo	03/10/2012	154,55	PUGLIA (154,55)

**ELENCO DEI PERMESSI DI RICERCA ACCORDATI NELLA TERRAFERMA - Aggiornamento 30/novembre/2011**

**546**

CODICE E DENOMINAZIONE DEL PERMESSO	TITOLARI DEL PERMESSO e relative quote di partecipazione (%)	PROVVEDIMENTI CONCERNENTI IL PERMESSO				PERIODO DI VIGENZA	SCADENZA	AREA (Kmq)	UBICAZIONE DEL PERMESSO
		Data	Natura del provvedimento	Decorrenza	BUIG				
<b>BARDONE</b> Nota: Presentata istanza per l'autorizzazione alla realizzazione del pozzo esplorativo «BORSANO 1 DIR» pubblicata nel B.U.I.G. Anno LV - N. 12.	GAS PLUS ITALIANA (60) (r.u.) PETROREP ITALIANA (40)	21/5/2007	Conferimento	21/5/2007	LI - 6	1° periodo	21/05/2013	51,46	EMILIA ROMAGNA (51,46)

**547**

CODICE E DENOMINAZIONE DEL PERMESSO	TITOLARI DEL PERMESSO e relative quote di partecipazione (%)	PROVVEDIMENTI CONCERNENTI IL PERMESSO				PERIODO DI VIGENZA	SCADENZA	AREA (Kmq)	UBICAZIONE DEL PERMESSO
		Data	Natura del provvedimento	Decorrenza	BUIG				
<b>CIVITAQUANA</b> Nota: Presentata istanza di sospensione del decorso temporale pubblicata nel B.U.I.G. Anno LIV - N. 12.	VEGA OIL (65) (r.u.) PETROCELTIC ITALIA (35)	24/7/2007 12/9/2008 26/1/2010 26/1/2010	Conferimento Trasferimento quota e nomina r.u. Sospensione decorso temporale Determinazione scadenza vigenza	24/7/2007 24/7/2008 4/8/2009 31/12/2009	LI - 8 LII - 10 LIV - 2 LIV - 2	1° periodo	17/12/2013	615,37	ABRUZZO (615,37)

**548**

CODICE E DENOMINAZIONE DEL PERMESSO	TITOLARI DEL PERMESSO e relative quote di partecipazione (%)	PROVVEDIMENTI CONCERNENTI IL PERMESSO				PERIODO DI VIGENZA	SCADENZA	AREA (Kmq)	UBICAZIONE DEL PERMESSO
		Data	Natura del provvedimento	Decorrenza	BUIG				
<b>CORANA</b>	ITALMIN EXPLORATION (100) (r.u.)	24/7/2007	Conferimento	24/7/2007	LI - 8	1° periodo	24/07/2013	476,23	LOMBARDIA (411,46)  PIEMONTE (64,77)

**683**

CODICE E DENOMINAZIONE DEL PERMESSO	TITOLARI DEL PERMESSO e relative quote di partecipazione (%)	PROVVEDIMENTI CONCERNENTI IL PERMESSO				PERIODO DI VIGENZA	SCADENZA	AREA (Kmq)	UBICAZIONE DEL PERMESSO
		Data	Natura del provvedimento	Decorrenza	BUIG				
<b>CORTE DEI SIGNORI</b>	ALEANNA RESOURCES (100) (r.u.)	28/3/2008	Conferimento	28/3/2008	LII - 4	1° periodo	28/03/2014	248,7	EMILIA ROMAGNA (248,7)

**686**

CODICE E DENOMINAZIONE DEL PERMESSO	TITOLARI DEL PERMESSO e relative quote di partecipazione (%)	PROVVEDIMENTI CONCERNENTI IL PERMESSO				PERIODO DI VIGENZA	SCADENZA	AREA (Kmq)	UBICAZIONE DEL PERMESSO
		Data	Natura del provvedimento	Decorrenza	BUIG				
<b>SAMBUCHETO</b>	APENNINE ENERGY (95) (r.u.) PETREN (5)	10/7/2008 30/4/2009	Conferimento Trasferimento quota e nomina r.u.	10/7/2008 13/3/2009	LII - 8 LIII - 5	1° periodo	10/07/2014	147,35	MARCHE (147,35)

**687**

CODICE E DENOMINAZIONE DEL PERMESSO	TITOLARI DEL PERMESSO e relative quote di partecipazione (%)	PROVVEDIMENTI CONCERNENTI IL PERMESSO				PERIODO DI VIGENZA	SCADENZA	AREA (Kmq)	UBICAZIONE DEL PERMESSO
		Data	Natura del provvedimento	Decorrenza	BUIG				
<b>FIUME BRUNA</b>	INDEPENDENT ENERGY SOLUTIONS (100) (r.u.)	8/8/2008	Conferimento	8/8/2008	LII - 9	1° periodo	08/08/2014	246,87	TOSCANA (246,87)

**688**

CODICE E DENOMINAZIONE DEL PERMESSO	TITOLARI DEL PERMESSO e relative quote di partecipazione (%)	PROVVEDIMENTI CONCERNENTI IL PERMESSO				PERIODO DI VIGENZA	SCADENZA	AREA (Kmq)	UBICAZIONE DEL PERMESSO
		Data	Natura del provvedimento	Decorrenza	BUIG				
<b>JOLANDA DI SAVOIA</b>	ENEL LONGANESI DEVELOPMENTS (90) (r.u.) GEOGAS (10)	10/9/2008 7/9/2011	Conferimento Trasferimento quota	10/9/2008 1/6/2011	LII - 10 LV - 10	1° periodo	10/09/2014	119,5	EMILIA ROMAGNA (119,5)

**ELENCO DEI PERMESSI DI RICERCA ACCORDATI NELLA TERRAFERMA - Aggiornamento 30/novembre/2011**

**689**

CODICE E DENOMINAZIONE DEL PERMESSO	TITOLARI DEL PERMESSO e relative quote di partecipazione (%)	PROVVEDIMENTI CONCERNENTI IL PERMESSO				PERIODO DI VIGENZA	SCADENZA	AREA (Kmq)	UBICAZIONE DEL PERMESSO
		Data	Natura del provvedimento	Decorrenza	BUIG				
<b>ALTEDO</b>	COMPAGNIA GENERALE IDROCARBURI (100) (r.u.)	22/9/2008	Conferimento	22/9/2008	LII - 10	1° periodo	22/09/2014	190,87	EMILIA ROMAGNA (190,87)

**690**

CODICE E DENOMINAZIONE DEL PERMESSO	TITOLARI DEL PERMESSO e relative quote di partecipazione (%)	PROVVEDIMENTI CONCERNENTI IL PERMESSO				PERIODO DI VIGENZA	SCADENZA	AREA (Kmq)	UBICAZIONE DEL PERMESSO
		Data	Natura del provvedimento	Decorrenza	BUIG				
<b>CASALE COCCHI</b>	ENEL LONGANESI DEVELOPMENTS (100) (r.u.)	22/9/2008	Conferimento	22/9/2008	LII - 10	1° periodo	22/09/2014	2,45	EMILIA ROMAGNA (2,45)
		22/2/2010	Trasferimento	9/2/2010	LIV - 3				
		9/4/2010	Trasferimento	22/3/2010	LIV - 5				
		12/7/2010	Cambio intestazione	20/4/2010	LIV - 8				

**691**

CODICE E DENOMINAZIONE DEL PERMESSO	TITOLARI DEL PERMESSO e relative quote di partecipazione (%)	PROVVEDIMENTI CONCERNENTI IL PERMESSO				PERIODO DI VIGENZA	SCADENZA	AREA (Kmq)	UBICAZIONE DEL PERMESSO
		Data	Natura del provvedimento	Decorrenza	BUIG				
<b>LA PROSPERA</b>	NORTHSUN ITALIA (100) (r.u.)	22/9/2008	Conferimento	22/9/2008	LII - 10	1° periodo	22/09/2014	104,87	EMILIA ROMAGNA (104,87)

**692**

CODICE E DENOMINAZIONE DEL PERMESSO	TITOLARI DEL PERMESSO e relative quote di partecipazione (%)	PROVVEDIMENTI CONCERNENTI IL PERMESSO				PERIODO DI VIGENZA	SCADENZA	AREA (Kmq)	UBICAZIONE DEL PERMESSO
		Data	Natura del provvedimento	Decorrenza	BUIG				
<b>SANTA MARGHERITA</b>	SVILUPPO RISORSE NATURALI (100) (r.u.)	22/9/2008	Conferimento	22/9/2008	LII - 10	1° periodo	22/09/2014	308,83	EMILIA ROMAGNA (308,83)

**693**

CODICE E DENOMINAZIONE DEL PERMESSO	TITOLARI DEL PERMESSO e relative quote di partecipazione (%)	PROVVEDIMENTI CONCERNENTI IL PERMESSO				PERIODO DI VIGENZA	SCADENZA	AREA (Kmq)	UBICAZIONE DEL PERMESSO
		Data	Natura del provvedimento	Decorrenza	BUIG				
<b>TERRA DEL SOLE</b>	NORTHSUN ITALIA (100) (r.u.)	22/9/2008	Conferimento	22/9/2008	LII - 10	1° periodo	22/09/2014	214,85	EMILIA ROMAGNA (214,85)
		24/10/2011	Riduzione	24/10/2011	LV - 11				

Nota: Presentata istanza di differimento dei termini di perforazione pubblicata nel B.U.I.G. Anno LV - N. 5

**694**

CODICE E DENOMINAZIONE DEL PERMESSO	TITOLARI DEL PERMESSO e relative quote di partecipazione (%)	PROVVEDIMENTI CONCERNENTI IL PERMESSO				PERIODO DI VIGENZA	SCADENZA	AREA (Kmq)	UBICAZIONE DEL PERMESSO
		Data	Natura del provvedimento	Decorrenza	BUIG				
<b>CASE SPARSE</b>	PETROCELTIC ITALIA (100) (r.u.)	7/10/2008	Conferimento	7/10/2008	LII - 11	1° periodo	07/10/2014	24,2	LOMBARDIA (12,27) PIEMONTE (11,93)

Nota: Presentata istanza di programma unitario dei lavori con il permesso di ricerca «VERCELLI» e differimento dell'obbligo di perforazione pubblicata nel B.U.I.G. Anno LV - N. 3.

**ELENCO DEI PERMESSI DI RICERCA ACCORDATI NELLA TERRAFERMA - Aggiornamento 30/novembre/2011**

**695**

CODICE E DENOMINAZIONE DEL PERMESSO	TITOLARI DEL PERMESSO e relative quote di partecipazione (%)	PROVVEDIMENTI CONCERNENTI IL PERMESSO				PERIODO DI VIGENZA	SCADENZA	AREA (Kmq)	UBICAZIONE DEL PERMESSO
		Data	Natura del provvedimento	Decorrenza	BUIG				
<b>NIBBIANO</b> Nota: Presentata istanza di rinuncia pubblicata nel B.U.I.G. Anno LV - N. 11.	EDISON (100) (r.u.)	29/10/2008	Conferimento	29/10/2008	LII - 11	1° periodo	29/10/2014	746,49	EMILIA ROMAGNA (409,82) LOMBARDIA (336,67)

**696**

CODICE E DENOMINAZIONE DEL PERMESSO	TITOLARI DEL PERMESSO e relative quote di partecipazione (%)	PROVVEDIMENTI CONCERNENTI IL PERMESSO				PERIODO DI VIGENZA	SCADENZA	AREA (Kmq)	UBICAZIONE DEL PERMESSO
		Data	Natura del provvedimento	Decorrenza	BUIG				
<b>TORRENTE PARMA</b>	EDISON (100) (r.u.)	29/10/2008	Conferimento	29/10/2008	LII - 11	1° periodo	29/10/2014	666,22	EMILIA ROMAGNA (666,22)

**697**

CODICE E DENOMINAZIONE DEL PERMESSO	TITOLARI DEL PERMESSO e relative quote di partecipazione (%)	PROVVEDIMENTI CONCERNENTI IL PERMESSO				PERIODO DI VIGENZA	SCADENZA	AREA (Kmq)	UBICAZIONE DEL PERMESSO
		Data	Natura del provvedimento	Decorrenza	BUIG				
<b>PODERE GALLINA</b>	PO VALLEY OPERATIONS PTY (100) (r.u.)	2/12/2008	Conferimento	2/12/2008	LIII - 1	1° periodo	02/12/2014	506,2	EMILIA ROMAGNA (506,2)

**698**

CODICE E DENOMINAZIONE DEL PERMESSO	TITOLARI DEL PERMESSO e relative quote di partecipazione (%)	PROVVEDIMENTI CONCERNENTI IL PERMESSO				PERIODO DI VIGENZA	SCADENZA	AREA (Kmq)	UBICAZIONE DEL PERMESSO
		Data	Natura del provvedimento	Decorrenza	BUIG				
<b>PONTE DEL DIAVOLO</b>	ALEANNA RESOURCES (100) (r.u.)	2/2/2009	Conferimento	2/2/2009	LIII - 3	1° periodo	02/02/2015	199,8	EMILIA ROMAGNA (199,8)

**699**

CODICE E DENOMINAZIONE DEL PERMESSO	TITOLARI DEL PERMESSO e relative quote di partecipazione (%)	PROVVEDIMENTI CONCERNENTI IL PERMESSO				PERIODO DI VIGENZA	SCADENZA	AREA (Kmq)	UBICAZIONE DEL PERMESSO
		Data	Natura del provvedimento	Decorrenza	BUIG				
<b>PONTE DEI GRILLI</b>	ALEANNA RESOURCES (100) (r.u.)	30/3/2009	Conferimento	30/3/2009	LIII - 4	1° periodo	30/03/2015	258,45	EMILIA ROMAGNA (258,45)

**700**

CODICE E DENOMINAZIONE DEL PERMESSO	TITOLARI DEL PERMESSO e relative quote di partecipazione (%)	PROVVEDIMENTI CONCERNENTI IL PERMESSO				PERIODO DI VIGENZA	SCADENZA	AREA (Kmq)	UBICAZIONE DEL PERMESSO
		Data	Natura del provvedimento	Decorrenza	BUIG				
<b>MONTELURO</b>	APENNINE ENERGY (95) (r.u.) PETREN (5)	15/7/2009 20/10/2010	Conferimento Trasferimento quota	15/7/2009 21/9/2010	LIII - 8 LIV - 11	1° periodo	15/07/2015	364,86	MARCHE (287,14) EMILIA ROMAGNA (77,72)

**701**

CODICE E DENOMINAZIONE DEL PERMESSO	TITOLARI DEL PERMESSO e relative quote di partecipazione (%)	PROVVEDIMENTI CONCERNENTI IL PERMESSO				PERIODO DI VIGENZA	SCADENZA	AREA (Kmq)	UBICAZIONE DEL PERMESSO
		Data	Natura del provvedimento	Decorrenza	BUIG				
<b>PIZZO SCIABOLONE</b>	GAS PLUS ITALIANA (100) (r.u.)	5/10/2009 26/10/2009	Conferimento Rettifica	5/10/2009 5/10/2009	LIII - 11 LIII - 11	1° periodo	05/10/2015	96,22	BASILICATA (96,22)



**ELENCO DEI PERMESSI DI RICERCA ACCORDATI NELLA TERRAFERMA - Aggiornamento 30/novembre/2011**

**702**

CODICE E DENOMINAZIONE DEL PERMESSO	TITOLARI DEL PERMESSO e relative quote di partecipazione (%)	PROVVEDIMENTI CONCERNENTI IL PERMESSO				PERIODO DI VIGENZA	SCADENZA	AREA (Kmq)	UBICAZIONE DEL PERMESSO
		Data	Natura del provvedimento	Decorrenza	BUIG				
<b>LA SACCA</b>	NORTHERN PETROLEUM LIMITED (100) (r.u.)	22/12/2009	Conferimento	22/12/2009	LIV - 1	1° periodo	22/12/2015	52,35	EMILIA ROMAGNA (52,35)
		10/3/2010	Rettifica	10/3/2010	LIV - 4				

**705**

CODICE E DENOMINAZIONE DEL PERMESSO	TITOLARI DEL PERMESSO e relative quote di partecipazione (%)	PROVVEDIMENTI CONCERNENTI IL PERMESSO				PERIODO DI VIGENZA	SCADENZA	AREA (Kmq)	UBICAZIONE DEL PERMESSO
		Data	Natura del provvedimento	Decorrenza	BUIG				
<b>PUNTA MARINA</b>	NORTHERN PETROLEUM LIMITED (100) (r.u.)	22/12/2009	Conferimento	22/12/2009	LIV - 1	1° periodo	22/12/2015	29,7	EMILIA ROMAGNA (29,7)
		10/3/2010	Rettifica	10/3/2010	LIV - 4				

**708**

CODICE E DENOMINAZIONE DEL PERMESSO	TITOLARI DEL PERMESSO e relative quote di partecipazione (%)	PROVVEDIMENTI CONCERNENTI IL PERMESSO				PERIODO DI VIGENZA	SCADENZA	AREA (Kmq)	UBICAZIONE DEL PERMESSO
		Data	Natura del provvedimento	Decorrenza	BUIG				
<b>RECANATI</b>	COSTRUZIONI CONDOTTE (100) (r.u.)	25/1/2010	Conferimento	25/1/2010	LIV - 2	1° periodo	25/01/2016	72,54	MARCHE (72,54)

**710**

CODICE E DENOMINAZIONE DEL PERMESSO	TITOLARI DEL PERMESSO e relative quote di partecipazione (%)	PROVVEDIMENTI CONCERNENTI IL PERMESSO				PERIODO DI VIGENZA	SCADENZA	AREA (Kmq)	UBICAZIONE DEL PERMESSO
		Data	Natura del provvedimento	Decorrenza	BUIG				
<b>MONTE GALLO</b>	GAS PLUS ITALIANA (100) (r.u.)	8/2/2010	Conferimento	8/2/2010	LIV - 3	1° periodo	08/02/2016	122,1	MARCHE (122,1)

**714**

CODICE E DENOMINAZIONE DEL PERMESSO	TITOLARI DEL PERMESSO e relative quote di partecipazione (%)	PROVVEDIMENTI CONCERNENTI IL PERMESSO				PERIODO DI VIGENZA	SCADENZA	AREA (Kmq)	UBICAZIONE DEL PERMESSO
		Data	Natura del provvedimento	Decorrenza	BUIG				
<b>BADILE</b>	APENNINE ENERGY (100) (r.u.)	23/3/2010	Conferimento	23/3/2010	LIV - 4	1° periodo	23/03/2016	154,5	LOMBARDIA (154,5)

**715**

CODICE E DENOMINAZIONE DEL PERMESSO	TITOLARI DEL PERMESSO e relative quote di partecipazione (%)	PROVVEDIMENTI CONCERNENTI IL PERMESSO				PERIODO DI VIGENZA	SCADENZA	AREA (Kmq)	UBICAZIONE DEL PERMESSO
		Data	Natura del provvedimento	Decorrenza	BUIG				
<b>BIBBIANO</b>	TERRACON (100) (r.u.)	27/4/2010	Conferimento	27/4/2010	LIV - 5	1° periodo	27/04/2016	411,1	EMILIA ROMAGNA (411,1)

**716**

CODICE E DENOMINAZIONE DEL PERMESSO	TITOLARI DEL PERMESSO e relative quote di partecipazione (%)	PROVVEDIMENTI CONCERNENTI IL PERMESSO				PERIODO DI VIGENZA	SCADENZA	AREA (Kmq)	UBICAZIONE DEL PERMESSO
		Data	Natura del provvedimento	Decorrenza	BUIG				
<b>SASSUOLO</b>	TERRACON (100) (r.u.)	27/4/2010	Conferimento	27/4/2010	LIV - 5	1° periodo	27/04/2016	252,26	EMILIA ROMAGNA (252,26)

**717**

CODICE E DENOMINAZIONE DEL PERMESSO	TITOLARI DEL PERMESSO e relative quote di partecipazione (%)	PROVVEDIMENTI CONCERNENTI IL PERMESSO				PERIODO DI VIGENZA	SCADENZA	AREA (Kmq)	UBICAZIONE DEL PERMESSO
		Data	Natura del provvedimento	Decorrenza	BUIG				
<b>ABBADIA CERRETO</b>	ENI (100) (r.u.)	21/6/2010	Conferimento	21/6/2010	LIV - 7	1° periodo	21/06/2016	91,82	LOMBARDIA (91,82)

**ELENCO DEI PERMESSI DI RICERCA ACCORDATI NELLA TERRAFERMA - Aggiornamento 30/novembre/2011**

**719**

CODICE E DENOMINAZIONE DEL PERMESSO	TITOLARI DEL PERMESSO e relative quote di partecipazione (%)	PROVVEDIMENTI CONCERNENTI IL PERMESSO				PERIODO DI VIGENZA	SCADENZA	AREA (Kmq)	UBICAZIONE DEL PERMESSO
		Data	Natura del provvedimento	Decorrenza	BUIG				
<b>OPERA</b>	NORTHSUN ITALIA (100) (r.u.)	21/6/2010	Conferimento	21/6/2010	LIV - 7	1° periodo	21/06/2016	329,28	LOMBARDIA (329,28)

**720**

CODICE E DENOMINAZIONE DEL PERMESSO	TITOLARI DEL PERMESSO e relative quote di partecipazione (%)	PROVVEDIMENTI CONCERNENTI IL PERMESSO				PERIODO DI VIGENZA	SCADENZA	AREA (Kmq)	UBICAZIONE DEL PERMESSO
		Data	Natura del provvedimento	Decorrenza	BUIG				
<b>MOLINO</b>	ALEANNA RESOURCES (100) (r.u.)	7/7/2010	Conferimento	7/7/2010	LIV - 7	1° periodo	07/07/2016	24,35	EMILIA ROMAGNA (24,35)

**721**

CODICE E DENOMINAZIONE DEL PERMESSO	TITOLARI DEL PERMESSO e relative quote di partecipazione (%)	PROVVEDIMENTI CONCERNENTI IL PERMESSO				PERIODO DI VIGENZA	SCADENZA	AREA (Kmq)	UBICAZIONE DEL PERMESSO
		Data	Natura del provvedimento	Decorrenza	BUIG				
<b>PANNOCCIA</b>	EDISON (100) (r.u.)	7/7/2010	Conferimento	7/7/2010	LIV - 7	1° periodo	07/07/2016	250,7	EMILIA ROMAGNA (250,7)

**722**

CODICE E DENOMINAZIONE DEL PERMESSO	TITOLARI DEL PERMESSO e relative quote di partecipazione (%)	PROVVEDIMENTI CONCERNENTI IL PERMESSO				PERIODO DI VIGENZA	SCADENZA	AREA (Kmq)	UBICAZIONE DEL PERMESSO
		Data	Natura del provvedimento	Decorrenza	BUIG				
<b>VILLA GIGLI</b>	APEENNINE ENERGY (50) (r.u.) COMPAGNIA GENERALE IDROCARBURI (50)	7/7/2010	Conferimento	7/7/2010	LIV - 7	1° periodo	07/07/2016	100,9	MARCHE (100,9)

**723**

CODICE E DENOMINAZIONE DEL PERMESSO	TITOLARI DEL PERMESSO e relative quote di partecipazione (%)	PROVVEDIMENTI CONCERNENTI IL PERMESSO				PERIODO DI VIGENZA	SCADENZA	AREA (Kmq)	UBICAZIONE DEL PERMESSO
		Data	Natura del provvedimento	Decorrenza	BUIG				
<b>CARITA'</b>	APEENNINE ENERGY (50) (r.u.) CELTIQUE ENERGIE (50)	9/7/2010 29/11/2010 15/4/2011	Conferimento Trasferimento quota e nomina r.u. Rettifica	9/7/2010 28/10/2010 15/4/2011	LIV - 7 LIV - 12 LV - 5	1° periodo	09/07/2016	529,75	VENETO (529,75)

**724**

CODICE E DENOMINAZIONE DEL PERMESSO	TITOLARI DEL PERMESSO e relative quote di partecipazione (%)	PROVVEDIMENTI CONCERNENTI IL PERMESSO				PERIODO DI VIGENZA	SCADENZA	AREA (Kmq)	UBICAZIONE DEL PERMESSO
		Data	Natura del provvedimento	Decorrenza	BUIG				
<b>TRIGOLO</b>	ENI (100) (r.u.)	8/9/2010	Conferimento	8/9/2010	LIV - 10	1° periodo	08/09/2016	161,8	LOMBARDIA (161,8)

**2100**

CODICE E DENOMINAZIONE DEL PERMESSO	TITOLARI DEL PERMESSO e relative quote di partecipazione (%)	PROVVEDIMENTI CONCERNENTI IL PERMESSO				PERIODO DI VIGENZA	SCADENZA	AREA (Kmq)	UBICAZIONE DEL PERMESSO
		Data	Natura del provvedimento	Decorrenza	BUIG				
<b>BUGIA</b>	ALEANNA RESOURCES (100) (r.u.)	28/9/2010	Conferimento	28/9/2010	LIV - 10	1° periodo	28/09/2016	197,8	EMILIA ROMAGNA (197,8)

**2101**

CODICE E DENOMINAZIONE DEL PERMESSO	TITOLARI DEL PERMESSO e relative quote di partecipazione (%)	PROVVEDIMENTI CONCERNENTI IL PERMESSO				PERIODO DI VIGENZA	SCADENZA	AREA (Kmq)	UBICAZIONE DEL PERMESSO
		Data	Natura del provvedimento	Decorrenza	BUIG				
<b>ZAPPOLINO</b>	EDISON (100) (r.u.)	28/9/2010	Conferimento	28/9/2010	LIV - 10	1° periodo	28/09/2016	448,8	EMILIA ROMAGNA (448,8)

**ELENCO DEI PERMESSI DI RICERCA ACCORDATI NELLA TERRAFERMA - Aggiornamento 30/novembre/2011**

**2102**

CODICE E DENOMINAZIONE DEL PERMESSO	TITOLARI DEL PERMESSO e relative quote di partecipazione (%)	PROVVEDIMENTI CONCERNENTI IL PERMESSO				PERIODO DI VIGENZA	SCADENZA	AREA (Kmq)	UBICAZIONE DEL PERMESSO
		Data	Natura del provvedimento	Decorrenza	BUIG				
<b>TORRENTE ACQUA FREDDA</b>	ALEANNA RESOURCES (100) (r.u.)	6/10/2010	Conferimento	6/10/2010	LIV - 11	1° periodo	06/10/2016	66,24	BASILICATA (66,24)

**2103**

CODICE E DENOMINAZIONE DEL PERMESSO	TITOLARI DEL PERMESSO e relative quote di partecipazione (%)	PROVVEDIMENTI CONCERNENTI IL PERMESSO				PERIODO DI VIGENZA	SCADENZA	AREA (Kmq)	UBICAZIONE DEL PERMESSO
		Data	Natura del provvedimento	Decorrenza	BUIG				
<b>MONTE NEGRO</b>	CELTIQUE ENERGIE (50) (r.u.)	6/10/2010	Conferimento	6/10/2010	LIV - 11	1° periodo	06/10/2016	287,7	BASILICATA (287,7)
	AENNINE ENERGY (50)	19/4/2011	Trasferimento quota e nomina r.u.	25/2/2011	LV - 5				

**2104**

CODICE E DENOMINAZIONE DEL PERMESSO	TITOLARI DEL PERMESSO e relative quote di partecipazione (%)	PROVVEDIMENTI CONCERNENTI IL PERMESSO				PERIODO DI VIGENZA	SCADENZA	AREA (Kmq)	UBICAZIONE DEL PERMESSO
		Data	Natura del provvedimento	Decorrenza	BUIG				
<b>TORRENTE ALVO</b>	CELTIQUE ENERGIE (50) (r.u.)	21/10/2010	Conferimento	21/10/2010	LIV - 11	1° periodo	21/10/2016	84,34	BASILICATA (84,34)
	AENNINE ENERGY (50)	28/4/2011	Trasferimento quota e nomina r.u.	25/2/2011	LV - 5				

**2105**

CODICE E DENOMINAZIONE DEL PERMESSO	TITOLARI DEL PERMESSO e relative quote di partecipazione (%)	PROVVEDIMENTI CONCERNENTI IL PERMESSO				PERIODO DI VIGENZA	SCADENZA	AREA (Kmq)	UBICAZIONE DEL PERMESSO
		Data	Natura del provvedimento	Decorrenza	BUIG				
<b>NUSCO</b>	ITALMIN EXPLORATION (100) (r.u.)	21/10/2010	Conferimento	21/10/2010	LIV - 11	1° periodo	21/10/2016	698,5	CAMPANIA (698,5)
		25/2/2011	Rettifica	25/2/2011	LV - 3				

**2106**

CODICE E DENOMINAZIONE DEL PERMESSO	TITOLARI DEL PERMESSO e relative quote di partecipazione (%)	PROVVEDIMENTI CONCERNENTI IL PERMESSO				PERIODO DI VIGENZA	SCADENZA	AREA (Kmq)	UBICAZIONE DEL PERMESSO
		Data	Natura del provvedimento	Decorrenza	BUIG				
<b>FANTOZZA</b>	ALEANNA RESOURCES (100) (r.u.)	12/11/2010	Conferimento	12/11/2010	LIV - 12	1° periodo	12/11/2016	102,3	EMILIA ROMAGNA (102,3)

**2107**

CODICE E DENOMINAZIONE DEL PERMESSO	TITOLARI DEL PERMESSO e relative quote di partecipazione (%)	PROVVEDIMENTI CONCERNENTI IL PERMESSO				PERIODO DI VIGENZA	SCADENZA	AREA (Kmq)	UBICAZIONE DEL PERMESSO
		Data	Natura del provvedimento	Decorrenza	BUIG				
<b>BELGIOIOSO</b>	ALEANNA RESOURCES (100) (r.u.)	22/11/2010	Conferimento	22/11/2010	LIV - 12	1° periodo	22/11/2016	322	LOMBARDIA (318,34)
									EMILIA ROMAGNA (3,66)

**2108**

CODICE E DENOMINAZIONE DEL PERMESSO	TITOLARI DEL PERMESSO e relative quote di partecipazione (%)	PROVVEDIMENTI CONCERNENTI IL PERMESSO				PERIODO DI VIGENZA	SCADENZA	AREA (Kmq)	UBICAZIONE DEL PERMESSO
		Data	Natura del provvedimento	Decorrenza	BUIG				
<b>RONSECCO</b>	PETROCELTIC ITALIA (100) (r.u.)	29/11/2010	Conferimento	29/11/2010	LIV - 12	1° periodo	29/11/2016	745,9	PIEMONTE (745,9)

**ELENCO DEI PERMESSI DI RICERCA ACCORDATI NELLA TERRAFERMA - Aggiornamento 30/novembre/2011**

**2109**

CODICE E DENOMINAZIONE DEL PERMESSO	TITOLARI DEL PERMESSO e relative quote di partecipazione (%)	PROVVEDIMENTI CONCERNENTI IL PERMESSO				PERIODO DI VIGENZA	SCADENZA	AREA (Kmq)	UBICAZIONE DEL PERMESSO
		Data	Natura del provvedimento	Decorrenza	BUIG				
<b>COLLE GINESTRE</b>	COMPAGNIA GENERALE IDROCARBURI (50) (r.u.) APENNINE ENERGY (50)	16/12/2010	Conferimento	16/12/2010	LV - 1	1° periodo	16/12/2016	77,62	MOLISE (77,62)

**2110**

CODICE E DENOMINAZIONE DEL PERMESSO	TITOLARI DEL PERMESSO e relative quote di partecipazione (%)	PROVVEDIMENTI CONCERNENTI IL PERMESSO				PERIODO DI VIGENZA	SCADENZA	AREA (Kmq)	UBICAZIONE DEL PERMESSO
		Data	Natura del provvedimento	Decorrenza	BUIG				
<b>SANTA CROCE</b>	SVILUPPO RISORSE NATURALI (100) (r.u.)	16/12/2010	Conferimento	16/12/2010	LV - 1	1° periodo	16/12/2016	745,6	MOLISE (641,2)  CAMPANIA (104,4)

**2111**

CODICE E DENOMINAZIONE DEL PERMESSO	TITOLARI DEL PERMESSO e relative quote di partecipazione (%)	PROVVEDIMENTI CONCERNENTI IL PERMESSO				PERIODO DI VIGENZA	SCADENZA	AREA (Kmq)	UBICAZIONE DEL PERMESSO
		Data	Natura del provvedimento	Decorrenza	BUIG				
<b>GRATTASSASSO</b>	PO VALLEY OPERATIONS PTY (100) (r.u.)	25/1/2011	Conferimento	25/1/2011	LV - 2	1° periodo	25/01/2017	34,09	EMILIA ROMAGNA (34,09)

**2112**

CODICE E DENOMINAZIONE DEL PERMESSO	TITOLARI DEL PERMESSO e relative quote di partecipazione (%)	PROVVEDIMENTI CONCERNENTI IL PERMESSO				PERIODO DI VIGENZA	SCADENZA	AREA (Kmq)	UBICAZIONE DEL PERMESSO
		Data	Natura del provvedimento	Decorrenza	BUIG				
<b>CADELBOSCO DI SOPRA</b>	PO VALLEY OPERATIONS PTY (100) (r.u.)	18/2/2011	Conferimento	18/2/2011	LV - 3	1° periodo	18/02/2017	512,8	EMILIA ROMAGNA (512,8)

**2113**

CODICE E DENOMINAZIONE DEL PERMESSO	TITOLARI DEL PERMESSO e relative quote di partecipazione (%)	PROVVEDIMENTI CONCERNENTI IL PERMESSO				PERIODO DI VIGENZA	SCADENZA	AREA (Kmq)	UBICAZIONE DEL PERMESSO
		Data	Natura del provvedimento	Decorrenza	BUIG				
<b>CALCIO</b>	PENGAS (100) (r.u.)	7/3/2011	Conferimento	7/3/2011	LV - 4	1° periodo	07/03/2017	539,4	LOMBARDIA (539,4)

**2114**

CODICE E DENOMINAZIONE DEL PERMESSO	TITOLARI DEL PERMESSO e relative quote di partecipazione (%)	PROVVEDIMENTI CONCERNENTI IL PERMESSO				PERIODO DI VIGENZA	SCADENZA	AREA (Kmq)	UBICAZIONE DEL PERMESSO
		Data	Natura del provvedimento	Decorrenza	BUIG				
<b>PORTOMAGGIORE</b>	ENEL LONGANESI DEVELOPMENTS (50) (r.u.) COMPAGNIA GENERALE IDROCARBURI (50)	18/3/2011	Conferimento	18/3/2011	LV - 4	1° periodo	18/03/2017	378,5	EMILIA ROMAGNA (378,5)

**2115**

CODICE E DENOMINAZIONE DEL PERMESSO	TITOLARI DEL PERMESSO e relative quote di partecipazione (%)	PROVVEDIMENTI CONCERNENTI IL PERMESSO				PERIODO DI VIGENZA	SCADENZA	AREA (Kmq)	UBICAZIONE DEL PERMESSO
		Data	Natura del provvedimento	Decorrenza	BUIG				
<b>COLFELICE</b>	PENTEX ITALIA (75) (r.u.) VITTORITO PETROLEUM (25)	23/3/2011	Conferimento	23/3/2011	LV - 4	1° periodo	23/03/2017	623,33	LAZIO (623,33)

**ELENCO DEI PERMESSI DI RICERCA ACCORDATI NELLA TERRAFERMA - Aggiornamento 30/novembre/2011**

**2116**

CODICE E DENOMINAZIONE DEL PERMESSO	TITOLARI DEL PERMESSO e relative quote di partecipazione (%)	PROVVEDIMENTI CONCERNENTI IL PERMESSO				PERIODO DI VIGENZA	SCADENZA	AREA (Kmq)	UBICAZIONE DEL PERMESSO
		Data	Natura del provvedimento	Decorrenza	BUIG				
<b>CASONI</b>	INDEPENDENT ENERGY SOLUTIONS (100) (r.u.)	24/3/2011	Conferimento	24/3/2011	LV - 4	1° periodo	24/03/2017	142,5	TOSCANA (142,5)

**2117**

CODICE E DENOMINAZIONE DEL PERMESSO	TITOLARI DEL PERMESSO e relative quote di partecipazione (%)	PROVVEDIMENTI CONCERNENTI IL PERMESSO				PERIODO DI VIGENZA	SCADENZA	AREA (Kmq)	UBICAZIONE DEL PERMESSO
		Data	Natura del provvedimento	Decorrenza	BUIG				
<b>BOSCO</b>	CO.I.ME.PA (100) (r.u.)	3/6/2011	Conferimento	3/6/2011	LV - 7	1° periodo	03/06/2017	9,85	EMILIA ROMAGNA (9,85)

**2118**

CODICE E DENOMINAZIONE DEL PERMESSO	TITOLARI DEL PERMESSO e relative quote di partecipazione (%)	PROVVEDIMENTI CONCERNENTI IL PERMESSO				PERIODO DI VIGENZA	SCADENZA	AREA (Kmq)	UBICAZIONE DEL PERMESSO
		Data	Natura del provvedimento	Decorrenza	BUIG				
<b>DARDAGNOLA</b>	CO.I.ME.PA (100) (r.u.)	13/6/2011	Conferimento	13/6/2011	LV - 7	1° periodo	13/06/2017	24,65	EMILIA ROMAGNA (24,65)

**2119**

CODICE E DENOMINAZIONE DEL PERMESSO	TITOLARI DEL PERMESSO e relative quote di partecipazione (%)	PROVVEDIMENTI CONCERNENTI IL PERMESSO				PERIODO DI VIGENZA	SCADENZA	AREA (Kmq)	UBICAZIONE DEL PERMESSO
		Data	Natura del provvedimento	Decorrenza	BUIG				
<b>FAENZA</b>	GAS PLUS ITALIANA (100) (r.u.)	30/6/2011	Conferimento	30/6/2011	LV - 7	1° periodo	30/06/2017	246	EMILIA ROMAGNA (246)

**2120**

CODICE E DENOMINAZIONE DEL PERMESSO	TITOLARI DEL PERMESSO e relative quote di partecipazione (%)	PROVVEDIMENTI CONCERNENTI IL PERMESSO				PERIODO DI VIGENZA	SCADENZA	AREA (Kmq)	UBICAZIONE DEL PERMESSO
		Data	Natura del provvedimento	Decorrenza	BUIG				
<b>ELEONORA</b>	SARAS (100) (r.u.)	18/12/2009	Conferimento	18/12/2009	-	1° periodo		443	

Nota: In Sardegna, per la sola terraferma, in virtù dello statuto speciale della regione, la competenza normativa e amministrativa è completamente autonoma. I dati riportati sono forniti dal competente ufficio regionale.  
Presentata istanza per la modifica del programma lavori e per l'autorizzazione alla realizzazione del pozzo esplorativo.

**ELENCO DEI PERMESSI DI RICERCA ACCORDATI IN SICILIA - Aggiornamento 30/novembre/2011**

**PERMESSI DI RICERCA ACCORDATI IN SICILIA**

Legge Regionale 20 marzo 1950 n.30 e successive modificazioni

In Sicilia sono vigenti n. 5 PERMESSI DI RICERCA per complessivi 3074,66 Km<sup>2</sup>

Regione	Numero permessi	Superficie (Km <sup>2</sup> )
SICILIA	5	3.074,66

Nota:  
In Sicilia, per la sola terraferma, in virtù dello statuto speciale della regione, la competenza normativa e amministrativa è completamente autonoma. I dati riportati sono forniti dal competente ufficio regionale.

**ELENCO DEI PERMESSI DI RICERCA ACCORDATI IN SICILIA - Aggiornamento 30/novembre/2011**

**300**

CODICE E DENOMINAZIONE DEL PERMESSO	TITOLARI DEL PERMESSO e relative quote di partecipazione (%)	PROVVEDIMENTI CONCERNENTI IL PERMESSO				PERIODO DI VIGENZA	SCADENZA	AREA (Kmq)	UBICAZIONE DEL PERMESSO
		Data	Natura del provvedimento	Decorrenza	BUIG				
<b>TRESAURO</b>	ENI MEDITERRANEA IDROCARBURI (45) (r.u.) IRMINIO (30) EDISON (25)					2ª proroga	29/12/2012	102,23	SICILIA (102,23)

**302**

CODICE E DENOMINAZIONE DEL PERMESSO	TITOLARI DEL PERMESSO e relative quote di partecipazione (%)	PROVVEDIMENTI CONCERNENTI IL PERMESSO				PERIODO DI VIGENZA	SCADENZA	AREA (Kmq)	UBICAZIONE DEL PERMESSO
		Data	Natura del provvedimento	Decorrenza	BUIG				
<b>FIUME TELLARO</b>	PANTHER EUREKA (100) (r.u.)					1° periodo	29/07/2010	741,2	SICILIA (741,2)

Nota: Sospeso.

**303**

CODICE E DENOMINAZIONE DEL PERMESSO	TITOLARI DEL PERMESSO e relative quote di partecipazione (%)	PROVVEDIMENTI CONCERNENTI IL PERMESSO				PERIODO DI VIGENZA	SCADENZA	AREA (Kmq)	UBICAZIONE DEL PERMESSO
		Data	Natura del provvedimento	Decorrenza	BUIG				
<b>PATERNO'</b>	EDISON (100) (r.u.)					1° periodo	30/03/2012	734,8	SICILIA (734,8)

**304**

CODICE E DENOMINAZIONE DEL PERMESSO	TITOLARI DEL PERMESSO e relative quote di partecipazione (%)	PROVVEDIMENTI CONCERNENTI IL PERMESSO				PERIODO DI VIGENZA	SCADENZA	AREA (Kmq)	UBICAZIONE DEL PERMESSO
		Data	Natura del provvedimento	Decorrenza	BUIG				
<b>PASSO DI PIAZZA</b>	ENI MEDITERRANEA IDROCARBURI (100) (r.u.)					1° periodo	29/04/2015	804,87	SICILIA (804,87)

**305**

CODICE E DENOMINAZIONE DEL PERMESSO	TITOLARI DEL PERMESSO e relative quote di partecipazione (%)	PROVVEDIMENTI CONCERNENTI IL PERMESSO				PERIODO DI VIGENZA	SCADENZA	AREA (Kmq)	UBICAZIONE DEL PERMESSO
		Data	Natura del provvedimento	Decorrenza	BUIG				
<b>FRIDDANI</b>	ENI MEDITERRANEA IDROCARBURI (100) (r.u.)					1° periodo	29/04/2015	691,56	SICILIA (691,56)

Nota: ex Morgantina.

**ELENCO DEI PERMESSI DI RICERCA ACCORDATI NEL SOTTOFONDO MARINO - Aggiornamento 30/novembre/2011**

**PERMESSI DI RICERCA ACCORDATI NEL SOTTOFONDO MARINO**

Leggi 11 gennaio 1957, n. 6, 21 luglio 1967, n. 613 e successive modificazioni, 9 gennaio 1991, n. 9 e Decreto Legislativo 25 novembre 1996, n. 625

Nel sottofondo marino sono vigenti n. 25 PERMESSI DI RICERCA per complessivi 11689,19 Km<sup>2</sup>

Zona marina	Numero permessi	Superficie (Km <sup>2</sup> )
ZONA A	7	1.257,64
ZONA B	3	827,23
ZONA C	3	1.806,26
ZONA D	0	357,97
ZONA E	1	683,13
ZONA F	2	1.111,17
ZONA G	9	5.645,79

Nota:  
Nel caso di titoli afferenti a due o più zone finitime, a ciascuna di tali zone viene attribuita la parte di area del titolo minerario ad essa afferente e l'unità mineraria viene attribuita alla zona cui compete la parte maggiore dell'area del titolo medesimo



**ELENCO DEI PERMESSI DI RICERCA ACCORDATI NEL SOTTOFONDO MARINO - Aggiornamento 30/novembre/2011**

**549**

CODICE E DENOMINAZIONE DEL PERMESSO	TITOLARI DEL PERMESSO e relative quote di partecipazione (%)	PROVVEDIMENTI CONCERNENTI IL PERMESSO				PERIODO DI VIGENZA	SCADENZA	AREA (Kmq)	UBICAZIONE DEL PERMESSO
		Data	Natura del provvedimento	Decorrenza	BUIG				
<b>A.R 78.RC</b> Nota: Sospeso.	ENI (90) (r.u.) EDISON (10)	16/4/1987	Conferimento	16/4/1987	XXXI - 6	2ª proroga	16/04/1999	100,02	ZONA A (100,02)
		14/9/1988	Trasferimento quota	14/9/1988	XXXII - 10				
		11/4/1991	Trasferimento quota e nomina r.u.	5/12/1990	XXXV - 6				
		12/3/1992	Trasferimento quota	29/7/1991	XXXVI - 4				
		4/8/1993	Cambio intestazione quota	23/4/1992	XXXVII - 10				
		13/12/1993	1ª proroga	16/4/1993	XXXVIII - 1				
		6/6/1996	2ª proroga	16/4/1996	XL - 7				
		13/2/1998	Cambio intestazione quota	1/1/1998	XLII - 3				
		23/11/1998	Cambio intestazione quota	29/6/1998	XLII - 12				
		22/1/1999	Sospensione decorrenza vigenza	16/4/1996	XLIII - 2				
		8/3/1999	Rettifica	16/4/1996	XLIII - 4				
		15/9/1999	Cambio intestazione quota	1/7/1999	XLIII - 10				
		14/3/2002	Sospensione decorso temporale	3/12/1999	XLVI - 4				
		14/3/2002	Determinazione data scadenza sospensione vigenza	14/3/2002	XLVI - 4				
		12/2/2004	Intestazione quota	1/12/2003	XLVIII - 3				

**566**

CODICE E DENOMINAZIONE DEL PERMESSO	TITOLARI DEL PERMESSO e relative quote di partecipazione (%)	PROVVEDIMENTI CONCERNENTI IL PERMESSO				PERIODO DI VIGENZA	SCADENZA	AREA (Kmq)	UBICAZIONE DEL PERMESSO
		Data	Natura del provvedimento	Decorrenza	BUIG				
<b>A.R 80.AG</b> Nota: Sospeso.	ENI (100) (r.u.)	17/4/1990	Conferimento	17/4/1990	XXXIV - 5	1ª proroga	17/04/1999	268,88	ZONA A (268,88)
		30/5/1996	1ª proroga	17/4/1996	XL - 6				
		13/2/1998	Cambio intestazione	1/1/1998	XLII - 3				
		25/2/1999	Sospensione decorrenza vigenza	17/4/1996	XLIII - 4				
		14/3/2002	Sospensione decorso temporale	3/12/1999	XLVI - 4				
		14/3/2002	Determinazione data scadenza sospensione vigenza	14/3/2002	XLVI - 4				

**570**

CODICE E DENOMINAZIONE DEL PERMESSO	TITOLARI DEL PERMESSO e relative quote di partecipazione (%)	PROVVEDIMENTI CONCERNENTI IL PERMESSO				PERIODO DI VIGENZA	SCADENZA	AREA (Kmq)	UBICAZIONE DEL PERMESSO
		Data	Natura del provvedimento	Decorrenza	BUIG				
<b>A.R 81.FR</b> Nota: Sospeso.	ENI (85) (r.u.) MEDOILGAS ITALIA (15)	11/9/1990	Conferimento	11/9/1990	XXXIV - 10	1ª proroga	11/09/1999	101,76	ZONA A (101,76)
		21/9/1992	Trasferimento quota e nomina r.u.	23/6/1992	XXXV - 10				
		14/6/1996	Trasferimento quota	1/1/1996	XL - 7				
		14/6/1996	Cambio intestazione quota	23/1/1996	XL - 7				
		21/10/1996	1ª proroga	11/9/1996	XL - 11				
		13/9/1998	Cambio intestazione quota	1/1/1998	XLII - 3				
		25/2/1999	Sospensione decorrenza vigenza	11/9/1996	XLIII - 4				
		5/4/2002	Trasferimento quota	29/11/2001	XLVI - 12				
		30/6/2005	Trasferimento quota	26/4/2005	XLIX - 7				
		16/4/2008	Cambio intestazione quota	12/2/2008	LII - 5				

**ELENCO DEI PERMESSI DI RICERCA ACCORDATI NEL SOTTOFONDO MARINO - Aggiornamento 30/novembre/2011**

**625**

CODICE E DENOMINAZIONE DEL PERMESSO	TITOLARI DEL PERMESSO e relative quote di partecipazione (%)	PROVVEDIMENTI CONCERNENTI IL PERMESSO				PERIODO DI VIGENZA	SCADENZA	AREA (Kmq)	UBICAZIONE DEL PERMESSO
		Data	Natura del provvedimento	Decorrenza	BUIG				
<b>A.R 87.AG</b> Nota: Sospeso.	ENI (100) (r.u.)	1/12/1995	Conferimento	1/12/1995	XL - 1	1° periodo	01/12/2001	279,45	ZONA A (279,45)
		13/2/1998	Cambio intestazione	1/1/1998	XLII - 3				
		11/2/1999	Sospensione decorso temporale	1/12/1995	XLIII - 3				
		14/3/2002	Sospensione decorso temporale	3/12/1999	XLVI - 4				
		14/3/2002	Determinazione data scadenza sospensione vigenza	14/3/2002	XLVI - 4				

**638**

CODICE E DENOMINAZIONE DEL PERMESSO	TITOLARI DEL PERMESSO e relative quote di partecipazione (%)	PROVVEDIMENTI CONCERNENTI IL PERMESSO				PERIODO DI VIGENZA	SCADENZA	AREA (Kmq)	UBICAZIONE DEL PERMESSO
		Data	Natura del provvedimento	Decorrenza	BUIG				
<b>A.R 91.EA</b> Nota: Sospeso.	ENI (100) (r.u.)	1/8/1997	Attribuzione	1/1/1997	XLI - 10	1° periodo	01/01/2003	136,17	ZONA A (136,17)
		11/2/1999	Sospensione decorso temporale	1/1/1997	XLIII - 3				
		14/3/2002	Sospensione decorso temporale	3/12/1999	XLVI - 4				
		14/3/2002	Determinazione data scadenza sospensione vigenza	14/3/2002	XLVI - 4				

**639**

CODICE E DENOMINAZIONE DEL PERMESSO	TITOLARI DEL PERMESSO e relative quote di partecipazione (%)	PROVVEDIMENTI CONCERNENTI IL PERMESSO				PERIODO DI VIGENZA	SCADENZA	AREA (Kmq)	UBICAZIONE DEL PERMESSO
		Data	Natura del provvedimento	Decorrenza	BUIG				
<b>A.R 92.EA</b> Nota: Sospeso.	ENI (100) (r.u.)	10/9/1997	Attribuzione	1/1/1997	XLI - 10	1° periodo	01/01/2003	214,2	ZONA A (214,2)
		12/2/1999	Sospensione decorso temporale	1/1/1997	XLIII - 3				
		14/3/2002	Sospensione decorso temporale	3/12/1999	XLVI - 4				
		14/3/2002	Determinazione data scadenza sospensione vigenza	14/3/2002	XLVI - 4				

**640**

CODICE E DENOMINAZIONE DEL PERMESSO	TITOLARI DEL PERMESSO e relative quote di partecipazione (%)	PROVVEDIMENTI CONCERNENTI IL PERMESSO				PERIODO DI VIGENZA	SCADENZA	AREA (Kmq)	UBICAZIONE DEL PERMESSO
		Data	Natura del provvedimento	Decorrenza	BUIG				
<b>A.R 93.EA</b> Nota: Sospeso.	ENI (100) (r.u.)	10/9/1997	Attribuzione	1/1/1997	XLI - 10	1° periodo	01/01/2003	157,16	ZONA A (157,16)
		12/2/1999	Sospensione decorso temporale	1/1/1997	XLIII - 3				
		14/3/2002	Sospensione decorso temporale	3/12/1999	XLVI - 4				
		14/3/2002	Determinazione data scadenza sospensione vigenza	14/3/2002	XLVI - 4				

**ELENCO DEI PERMESSI DI RICERCA ACCORDATI NEL SOTTOFONDO MARINO - Aggiornamento 30/novembre/2011**

**656**

CODICE E DENOMINAZIONE DEL PERMESSO	TITOLARI DEL PERMESSO e relative quote di partecipazione (%)	PROVVEDIMENTI CONCERNENTI IL PERMESSO				PERIODO DI VIGENZA	SCADENZA	AREA (Kmq)	UBICAZIONE DEL PERMESSO
		Data	Natura del provvedimento	Decorrenza	BUIG				
<b>G.R 14.AG</b> Nota: Sospeso.	ENI (60) (r.u.) EDISON (40)	8/11/1999	Conferimento	8/11/1999	XLIII - 12	2ª proroga	20/05/2014	408,78	ZONA G (404,28) ZONA C (4,5)
		23/4/2001	Trasferimento quote	24/1/2001	XLV - 5				
		25/3/2002	Trasferimento quota	27/9/2001	XLVI - 4				
		25/3/2002	Trasferimento quota	2/1/2002	XLVI - 4				
		19/9/2003	Approvazione programma lavoro unitario	19/9/2003	XLVII - 10				
		12/2/2004	Intestazione quota	1/12/2003	XLVIII - 3				
		30/6/2005	Cambio intestazione quota	1/12/2004	XLIX - 7				
		2/11/2005	Approvazione programma lavoro unitario	2/11/2005	XLIX - 12				
		2/11/2005	1ª proroga e riduzione	8/11/2005	XLIX - 12				
		27/1/2006	Trasferimento quota e nomina r.u.	25/10/2005	L - 2				
		12/11/2008	2ª proroga e riduzione	8/11/2008	LII - 12				
		25/2/2011	Sospensione decorso temporale	25/2/2011	LV - 3				

**657**

CODICE E DENOMINAZIONE DEL PERMESSO	TITOLARI DEL PERMESSO e relative quote di partecipazione (%)	PROVVEDIMENTI CONCERNENTI IL PERMESSO				PERIODO DI VIGENZA	SCADENZA	AREA (Kmq)	UBICAZIONE DEL PERMESSO
		Data	Natura del provvedimento	Decorrenza	BUIG				
<b>G.R 13.AG</b> Nota: Sospeso.	ENI (60) (r.u.) EDISON (40)	9/11/1999	Conferimento	9/11/1999	XLIII - 12	2ª proroga	21/05/2014	423,09	ZONA G (393,9) ZONA C (29,19)
		20/4/2001	Trasferimento quote	24/1/2001	XLV - 5				
		25/3/2002	Trasferimento quota	27/9/2001	XLVI - 4				
		25/3/2002	Trasferimento quota	2/1/2002	XLVI - 4				
		19/9/2003	Approvazione programma lavoro unitario	19/9/2003	XLVII - 10				
		12/2/2004	Intestazione quota	1/12/2003	XLVIII - 3				
		30/6/2005	Cambio intestazione quota	1/12/2004	XLIX - 7				
		31/10/2005	Approvazione programma lavoro unitario	31/10/2005	XLIX - 12				
		31/10/2005	1ª proroga e riduzione	9/11/2005	XLIX - 12				
		30/1/2006	Trasferimento quota e nomina r.u.	25/10/2005	L - 2				
		12/11/2008	2ª proroga e riduzione	9/11/2008	LII - 12				
		25/2/2011	Sospensione decorso temporale	25/2/2011	LV - 3				

**663**

CODICE E DENOMINAZIONE DEL PERMESSO	TITOLARI DEL PERMESSO e relative quote di partecipazione (%)	PROVVEDIMENTI CONCERNENTI IL PERMESSO				PERIODO DI VIGENZA	SCADENZA	AREA (Kmq)	UBICAZIONE DEL PERMESSO
		Data	Natura del provvedimento	Decorrenza	BUIG				
<b>B.R266.AG</b> Nota: Presentata istanza di proroga e di riduzione dell'area pubblicata nel B.U.I.G. Anno LI - N. 4.	ENI (100) (r.u.)	4/5/2001	Conferimento	4/5/2001	XLV - 6	1° periodo	04/05/2007	429,3	ZONA B (429,3)

**ELENCO DEI PERMESSI DI RICERCA ACCORDATI NEL SOTTOFONDO MARINO - Aggiornamento 30/novembre/2011**

**667**

CODICE E DENOMINAZIONE DEL PERMESSO	TITOLARI DEL PERMESSO e relative quote di partecipazione (%)	PROVVEDIMENTI CONCERNENTI IL PERMESSO				PERIODO DI VIGENZA	SCADENZA	AREA (Kmq)	UBICAZIONE DEL PERMESSO
		Data	Natura del provvedimento	Decorrenza	BUIG				
<b>G.R 15.PU</b> Nota: Sospeso.	AUDAX ENERGY (100) (r.u.)	12/11/2002	Conferimento	12/11/2002	XLVI - 12	1° periodo	12/11/2008	657,19	ZONA G (657,19)
		22/4/2003	Trasferimento	28/3/2003	XLVII - 5				
		27/10/2004	Trasferimento	30/3/2004	XLVIII - 11				
		6/8/2008	Trasferimento	28/7/2008	LII - 9				
		17/11/2008	Sospensione decorso temporale	2/7/2008	LII - 12				

**668**

CODICE E DENOMINAZIONE DEL PERMESSO	TITOLARI DEL PERMESSO e relative quote di partecipazione (%)	PROVVEDIMENTI CONCERNENTI IL PERMESSO				PERIODO DI VIGENZA	SCADENZA	AREA (Kmq)	UBICAZIONE DEL PERMESSO
		Data	Natura del provvedimento	Decorrenza	BUIG				
<b>C.R146.NP</b> Nota: Presentata istanza di sospensione della vigenza pubblicata nel B.U.I.G. Anno LIV - N. 6. Sospeso.	NORTHERN PETROLEUM LIMITED (100) (r.u.)	28/9/2004	Conferimento	28/9/2004	XLVIII - 11	1° periodo	28/09/2010	620,31	ZONA C (620,31)
		4/7/2006	Rettifica	28/9/2004	L - 8				
		27/7/2010	Sospensione decorso temporale	24/5/2010	LIV - 8				

**669**

CODICE E DENOMINAZIONE DEL PERMESSO	TITOLARI DEL PERMESSO e relative quote di partecipazione (%)	PROVVEDIMENTI CONCERNENTI IL PERMESSO				PERIODO DI VIGENZA	SCADENZA	AREA (Kmq)	UBICAZIONE DEL PERMESSO
		Data	Natura del provvedimento	Decorrenza	BUIG				
<b>C.R147.NP</b> Nota: Presentata istanza di sospensione della vigenza pubblicata nel B.U.I.G. Anno LIV - N. 6. Sospeso.	NORTHERN PETROLEUM LIMITED (100) (r.u.)	30/9/2004	Conferimento	30/9/2004	XLVIII - 11	1° periodo	30/09/2010	637,18	ZONA C (452,4) ZONA G (184,78)
		27/7/2010	Sospensione decorso temporale	24/5/2010	XLVIII - 8				

**671**

CODICE E DENOMINAZIONE DEL PERMESSO	TITOLARI DEL PERMESSO e relative quote di partecipazione (%)	PROVVEDIMENTI CONCERNENTI IL PERMESSO				PERIODO DI VIGENZA	SCADENZA	AREA (Kmq)	UBICAZIONE DEL PERMESSO
		Data	Natura del provvedimento	Decorrenza	BUIG				
<b>B.R268.RG</b> Nota: Sospeso dal 16/04/2010 al 13/10/2010. Sospeso dal 20/09/2011 sino a pronuncia del TAR Abruzzo.	PETROCELTIC ITALIA (40) (r.u.) VEGA OIL (60)	24/3/2005	Conferimento	24/3/2005	XLIX - 4	1° periodo	30/09/2011	126,68	ZONA B (126,68)
		11/4/2006	Cambio intestazione	30/9/2005	L - 5				
		6/11/2006	Trasferimento quota e nomina r.u.	5/4/2006	L - 12				
		28/1/2010	Trasferimento r.u.	4/1/2010	LIV - 2				
		1/3/2011	Sospensione decorso temporale	16/4/2010	LV - 4				
		20/9/2011	Sospensione decorso temporale	20/9/2011	LV - 10				

**672**

CODICE E DENOMINAZIONE DEL PERMESSO	TITOLARI DEL PERMESSO e relative quote di partecipazione (%)	PROVVEDIMENTI CONCERNENTI IL PERMESSO				PERIODO DI VIGENZA	SCADENZA	AREA (Kmq)	UBICAZIONE DEL PERMESSO
		Data	Natura del provvedimento	Decorrenza	BUIG				
<b>G.R 17.NP</b> Nota: Presentata istanza di sospensione del decorso temporale pubblicata nel B.U.I.G. Anno LV - N. 1. Presentata istanza di nomina di nuovo rappresentante unico pubblicata nel B.U.I.G. Anno LV - N. 3.	SHELL ITALIA E&P (55) (r.u.) NORTHERN PETROLEUM LIMITED (45)	24/3/2005	Conferimento	24/3/2005	XLIX - 4	1° periodo	24/03/2011	708,62	ZONA G (708,62)
		4/7/2006	Rettifica	24/5/2005	L - 8				
		25/3/2009	Trasferimento quota e nomina r.u.	20/1/2009	LIII - 4				
		7/4/2009	Approvazione programma lavoro unitario	7/4/2009	LIII - 5				
		22/3/2011	Nomina r.u.	28/2/2011	LV - 4				

**ELENCO DEI PERMESSI DI RICERCA ACCORDATI NEL SOTTOFONDO MARINO - Aggiornamento 30/novembre/2011**

**673**

CODICE E DENOMINAZIONE DEL PERMESSO	TITOLARI DEL PERMESSO e relative quote di partecipazione (%)	PROVVEDIMENTI CONCERNENTI IL PERMESSO				PERIODO DI VIGENZA	SCADENZA	AREA (Kmq)	UBICAZIONE DEL PERMESSO
		Data	Natura del provvedimento	Decorrenza	BUIG				
<b>B.R269.GC</b> Nota: Presentata istanza di concessione di coltivazione «d 30 B.C.-MD» pubblicata nel B.U.I.G. Anno LIII - N.1. Sospeso.	MEDOILGAS ITALIA (100) (r.u.)	5/5/2005	Conferimento	5/5/2005	XLIX - 6	1° periodo	05/05/2011	271,25	ZONA B (271,25)
		28/7/2005	Trasferimento	5/5/2005	XLIX - 8				
		16/4/2008	Intestazione	12/2/2008	LII - 5				
		7/11/2011	Riduzione	5/5/2011	LV - 12				
		7/11/2011	Sospensione decorso temporale	5/5/2011	LV - 12				

**674**

CODICE E DENOMINAZIONE DEL PERMESSO	TITOLARI DEL PERMESSO e relative quote di partecipazione (%)	PROVVEDIMENTI CONCERNENTI IL PERMESSO				PERIODO DI VIGENZA	SCADENZA	AREA (Kmq)	UBICAZIONE DEL PERMESSO
		Data	Natura del provvedimento	Decorrenza	BUIG				
<b>G.R 18.NP</b> Nota: Presentata istanza di sospensione del decorso temporale pubblicata nel B.U.I.G. Anno LV - N. 1. Presentata istanza di nomina di nuovo rappresentante unico pubblicata nel B.U.I.G. Anno LV - N. 3.	SHELL ITALIA E&P (55) (r.u.) NORTHERN PETROLEUM LIMITED (45)	10/5/2005	Conferimento	10/5/2005	XLIX - 6	1° periodo	10/05/2011	736,88	ZONA G (736,88)
		4/7/2006	Rettifica	10/5/2005	L - 8				
		25/3/2009	Trasferimento quota e nomina r.u.	20/1/2009	LIII - 4				
		7/4/2009	Approvazione programma lavoro unitario	7/4/2009	LIII - 5				
		22/3/2011	Nomina r.u.	28/2/2011	LV - 4				

**675**

CODICE E DENOMINAZIONE DEL PERMESSO	TITOLARI DEL PERMESSO e relative quote di partecipazione (%)	PROVVEDIMENTI CONCERNENTI IL PERMESSO				PERIODO DI VIGENZA	SCADENZA	AREA (Kmq)	UBICAZIONE DEL PERMESSO
		Data	Natura del provvedimento	Decorrenza	BUIG				
<b>G.R 19.NP</b> Nota: Presentata istanza di sospensione del decorso temporale pubblicata nel B.U.I.G. Anno LV - N. 1. Presentata istanza di nomina di nuovo rappresentante unico pubblicata nel B.U.I.G. Anno LV - N. 3.	SHELL ITALIA E&P (55) (r.u.) NORTHERN PETROLEUM LIMITED (45)	11/5/2005	Conferimento	11/5/2005	XLIX - 6	1° periodo	11/05/2011	709,61	ZONA G (709,61)
		4/7/2006	Rettifica	11/5/2005	L - 8				
		25/3/2009	Trasferimento quota e nomina r.u.	20/1/2009	LIII - 4				
		7/4/2009	Approvazione programma lavoro unitario	7/4/2009	LIII - 5				
		22/3/2011	Nomina r.u.	28/2/2011	LV - 4				

**676**

CODICE E DENOMINAZIONE DEL PERMESSO	TITOLARI DEL PERMESSO e relative quote di partecipazione (%)	PROVVEDIMENTI CONCERNENTI IL PERMESSO				PERIODO DI VIGENZA	SCADENZA	AREA (Kmq)	UBICAZIONE DEL PERMESSO
		Data	Natura del provvedimento	Decorrenza	BUIG				
<b>C.R148.VG</b> Nota: Sospeso.	VEGA OIL (100) (r.u.)	27/11/2006	Conferimento	27/11/2006	L - 12	1° periodo	27/11/2013	336,98	ZONA C (336,98)
		25/2/2011	Sospensione decorso temporale	25/2/2011	LV - 3				

**ELENCO DEI PERMESSI DI RICERCA ACCORDATI NEL SOTTOFONDO MARINO - Aggiornamento 30/novembre/2011**

**677**

CODICE E DENOMINAZIONE DEL PERMESSO	TITOLARI DEL PERMESSO e relative quote di partecipazione (%)	PROVVEDIMENTI CONCERNENTI IL PERMESSO				PERIODO DI VIGENZA	SCADENZA	AREA (Kmq)	UBICAZIONE DEL PERMESSO
		Data	Natura del provvedimento	Decorrenza	BUIG				
<b>G.R 20.NP</b> Nota: Presentata istanza di nomina di nuovo rappresentante unico pubblicata sul B.U.I.G. Anno LV - N. 3. Presentata istanza per la realizzazione di un programma unitario dei lavori con i permessi di ricerca «G.R21.NP» e «G.R22.NP» pubblicata sul B.U.I.G. Anno LV - N. 4.	SHELL ITALIA E&P (70) (r.u.) NORTHERN PETROLEUM LIMITED (30)	14/2/2007	Conferimento	14/2/2007	LI - 3	1° periodo	14/02/2013	743,81	ZONA G (513,23) ZONA C (230,58)
		25/3/2009	Trasferimento quota e nomina r.u.	20/1/2009	LIII - 4				
		22/3/2011	Nomina r.u.	28/2/2011	LV - 4				

**678**

CODICE E DENOMINAZIONE DEL PERMESSO	TITOLARI DEL PERMESSO e relative quote di partecipazione (%)	PROVVEDIMENTI CONCERNENTI IL PERMESSO				PERIODO DI VIGENZA	SCADENZA	AREA (Kmq)	UBICAZIONE DEL PERMESSO
		Data	Natura del provvedimento	Decorrenza	BUIG				
<b>G.R 21.NP</b> Nota: Presentata istanza di nomina di nuovo rappresentante unico pubblicata sul B.U.I.G. Anno LV - N. 3. Presentata istanza per la realizzazione di un programma unitario dei lavori con i permessi di ricerca «G.R20.NP» e «G.R22.NP» pubblicata sul B.U.I.G. Anno LV - N. 4.	SHELL ITALIA E&P (70) (r.u.) NORTHERN PETROLEUM LIMITED (30)	14/2/2007	Conferimento	14/2/2007	LI - 3	1° periodo	14/02/2013	742,7	ZONA G (742,7)
		25/3/2009	Trasferimento quota e nomina r.u.	20/1/2009	LIII - 4				
		22/3/2011	Nomina r.u.	28/2/2011	LV - 4				

**679**

CODICE E DENOMINAZIONE DEL PERMESSO	TITOLARI DEL PERMESSO e relative quote di partecipazione (%)	PROVVEDIMENTI CONCERNENTI IL PERMESSO				PERIODO DI VIGENZA	SCADENZA	AREA (Kmq)	UBICAZIONE DEL PERMESSO
		Data	Natura del provvedimento	Decorrenza	BUIG				
<b>G.R 22.NP</b> Nota: Presentata istanza di nomina di nuovo rappresentante unico pubblicata sul B.U.I.G. Anno LV - N. 3. Presentata istanza per la realizzazione di un programma unitario dei lavori con i permessi di ricerca «G.R20.NP» e «G.R21.NP» pubblicata sul B.U.I.G. Anno LV - N. 4.	SHELL ITALIA E&P (70) (r.u.) NORTHERN PETROLEUM LIMITED (30)	14/2/2007	Conferimento	14/2/2007	LI - 3	1° periodo	14/02/2013	726,9	ZONA G (594,6) ZONA C (132,3)
		25/3/2009	Trasferimento quota e nomina r.u.	20/1/2009	LIII - 4				
		22/3/2011	Nomina r.u.	28/2/2011	LV - 4				

**680**

CODICE E DENOMINAZIONE DEL PERMESSO	TITOLARI DEL PERMESSO e relative quote di partecipazione (%)	PROVVEDIMENTI CONCERNENTI IL PERMESSO				PERIODO DI VIGENZA	SCADENZA	AREA (Kmq)	UBICAZIONE DEL PERMESSO
		Data	Natura del provvedimento	Decorrenza	BUIG				
<b>F.R 39.NP</b>	NORTHERN PETROLEUM LIMITED (100) (r.u.)	21/6/2007	Conferimento	21/6/2007	LI - 7	1° periodo	21/06/2013	734,5	ZONA F (599,35) ZONA D (135,15)

**ELENCO DEI PERMESSI DI RICERCA ACCORDATI NEL SOTTOFONDO MARINO - Aggiornamento 30/novembre/2011**

**681**

CODICE E DENOMINAZIONE DEL PERMESSO	TITOLARI DEL PERMESSO e relative quote di partecipazione (%)	PROVVEDIMENTI CONCERNENTI IL PERMESSO				PERIODO DI VIGENZA	SCADENZA	AREA (Kmq)	UBICAZIONE DEL PERMESSO
		Data	Natura del provvedimento	Decorrenza	BUIG				
<b>F.R 40.NP</b>	NORTHERN PETROLEUM LIMITED (100) (r.u.)	22/6/2007	Conferimento	22/6/2007	LI - 7	1° periodo	22/06/2013	734,64	ZONA F (511,82) ZONA D (222,82)

**2000**

CODICE E DENOMINAZIONE DEL PERMESSO	TITOLARI DEL PERMESSO e relative quote di partecipazione (%)	PROVVEDIMENTI CONCERNENTI IL PERMESSO				PERIODO DI VIGENZA	SCADENZA	AREA (Kmq)	UBICAZIONE DEL PERMESSO
		Data	Natura del provvedimento	Decorrenza	BUIG				
<b>E.R 54.PU</b>	PUMA PETROLEUM (100) (r.u.)	21/4/2010	Conferimento	21/4/2010	LIV - 5	1° periodo	21/04/2016	683,13	ZONA E (683,13)

Nota: Presentata istanza di sospensione del decorso temporale pubblicata nel B.U.I.G. Anno LIV - N. 9.

**ELENCO DELLE CONCESSIONI DI COLTIVAZIONE ACCORDATE NELLA TERRAFERMA - Aggiornamento 30/novembre/2011**

**CONCESSIONI DI COLTIVAZIONE ACCORDATE NELLA TERRAFERMA**

Leggi 21 luglio 1967, n. 613 e successive modificazioni, 9 gennaio 1991, n. 9 e Decreto Legislativo 25 novembre 1996, n. 625

Nella terraferma sono vigenti n. 119 CONCESSIONI DI COLTIVAZIONE per complessivi 8767,04 Km<sup>q</sup>

Regione	Numero concessioni	Superficie (Km <sup>q</sup> )
ABRUZZO	6	490,14
BASILICATA	21	2.121,34
CALABRIA	2	103,21
EMILIA ROMAGNA	35	1.596,45
FRIULI VENEZIA GIULIA	0	0,99
LAZIO	1	41,14
LOMBARDIA	13	988,61
MARCHE	18	1.136,11
MOLISE	4	336,93
PIEMONTE	1	77,76
PUGLIA	14	1.252,46
TOSCANA	2	307,71
VENETO	1	163,33
ZONA A	0	5,95

Nota:  
Nel caso di titoli afferenti a due o più regioni finitime, a ciascuna di tali regioni viene attribuita la parte di area del titolo minerario ad essa afferente e l'unità mineraria viene attribuita alla regione cui compete la parte maggiore dell'area del titolo medesimo



**ELENCO DELLE CONCESSIONI DI COLTIVAZIONE ACCORDATE NELLA TERRAFERMA - Aggiornamento 30/novembre/2011**

**703**

CODICE E DENOMINAZIONE DELLA CONCESSIONE	TITOLARI DELLA CONCESSIONE e relative quote di partecipazione (%)	PROVVEDIMENTI CONCERNENTI LA CONCESSIONE				PERIODO DI VIGENZA	SCADENZA	AREA (Kmq)	UBICAZIONE DELLA CONCESSIONE
		Data	Natura del provvedimento	Decorrenza	BUGI				
<b>GRECCHIA</b>	CH4 LIZZANO (100) (r.u.)	12/10/1936	Conferimento	12/10/1936	-	3ª proroga	12/10/2011	0,1627	EMILIA ROMAGNA (0,16)
		24/1/1953	Trasferimento	24/1/1953	-				
		1/8/1959	Assoggettamento L. 6/57	13/2/1957	III - 11				
		24/5/1963	Riassoggettamento R.D. 1443/27	23/8/1962	VII - 9				
		30/1/1967	Rinnovo	12/10/1966	XI - 4				
		18/3/1976	Trasferimento	18/3/1976	XX - 6				
		21/9/1987	Rinnovo	12/10/1986	XXXI - 11				
		26/6/1989	Rettifica	12/10/1986	XXXIII - 7				
		20/8/1998	Riassoggettamento L. 6/57	1/1/1997	XLII - 9				
		3/12/2008	Proroga	12/10/2006	LIII - 1				

**704**

CODICE E DENOMINAZIONE DELLA CONCESSIONE	TITOLARI DELLA CONCESSIONE e relative quote di partecipazione (%)	PROVVEDIMENTI CONCERNENTI LA CONCESSIONE				PERIODO DI VIGENZA	SCADENZA	AREA (Kmq)	UBICAZIONE DELLA CONCESSIONE
		Data	Natura del provvedimento	Decorrenza	BUGI				
<b>BARIGAZZO</b>	SOCIETÀ IDROELETTRICA ALTOMODENESE (100) (r.u.)	23/11/1936	Conferimento	23/11/1936	-	3ª proroga	22/11/2011	1,4321	EMILIA ROMAGNA (1,43)
		30/12/1959	Rinnovo	23/11/1956	IV - 3				
		30/12/1959	Assoggettamento L. 6/57	13/2/1957	IV - 3				
		24/5/1963	Riassoggettamento R.D. 1443/27	23/8/1962	VII - 9				
		7/1/1977	Rinnovo	23/11/1976	XXI - 2				
		1/4/1994	Rinnovo	22/11/1991	XXXVIII - 5				
		20/8/1998	Riassoggettamento L. 6/57	1/1/1997	XLII - 9				

**706**

CODICE E DENOMINAZIONE DELLA CONCESSIONE	TITOLARI DELLA CONCESSIONE e relative quote di partecipazione (%)	PROVVEDIMENTI CONCERNENTI LA CONCESSIONE				PERIODO DI VIGENZA	SCADENZA	AREA (Kmq)	UBICAZIONE DELLA CONCESSIONE
		Data	Natura del provvedimento	Decorrenza	BUGI				
<b>VETTA</b>	SOCIETÀ IDROELETTRICA ALTOMODENESE (100) (r.u.)	28/4/1937	Conferimento	28/4/1937	-	4ª proroga	28/04/2012	1,6179	EMILIA ROMAGNA (1,62)
		5/3/1960	Assoggettamento L. 6/57	13/2/1957	IV - 6				
		24/5/1963	Proroga	28/4/1957	VII - 9				
		24/5/1963	Riassoggettamento R.D. 1443/27	20/3/1962	VII - 9				
		11/8/1967	Rinnovo	27/4/1967	XI - 11				
		3/3/1978	Rinnovo	28/4/1978	XXII - 4				
		1/4/1994	Rinnovo	28/4/1992	XXXVIII - 5				
		20/8/1998	Riassoggettamento L. 6/57	1/1/1997	XLII - 9				

**ELENCO DELLE CONCESSIONI DI COLTIVAZIONE ACCORDATE NELLA TERRAFERMA - Aggiornamento 30/novembre/2011**

**707**

CODICE E DENOMINAZIONE DELLA CONCESSIONE	TITOLARI DELLA CONCESSIONE e relative quote di partecipazione (%)	PROVVEDIMENTI CONCERNENTI LA CONCESSIONE				PERIODO DI VIGENZA	SCADENZA	AREA (Kmq)	UBICAZIONE DELLA CONCESSIONE
		Data	Natura del provvedimento	Decorrenza	BUIG				
<b>SALGASTRI</b>	LAZZI GAS (100) (r.u.)	24/10/1938	Conferimento	24/10/1938	-	4ª proroga	24/10/2013	11,45	EMILIA ROMAGNA (11,45)
		8/10/1943	Ampliamento	8/10/1943	-				
		6/6/1960	Assoggettamento L. 6/57	13/2/1957	IV - 8				
		6/6/1960	Trasferimento	6/6/1960	IV - 8				
		23/10/1961	Riduzione	23/10/1961	VI - 5				
		31/7/1962	Riduzione	31/7/1962	VII - 1				
		24/5/1963	Riassoggettamento R.D. 1443/27	23/8/1962	VII - 9				
		5/12/1968	Rinnovo	24/10/1968	XIII - 6				
		1/4/1994	Rinnovo	24/10/1983	XXXVIII - 5				
		1/4/1994	Cambio intestazione	28/11/1990	XXXVIII - 5				
		20/8/1998	Riassoggettamento L. 6/57	1/1/1997	XLII - 9				
		11/9/2006	Proroga	24/10/2003	L - 10				
		27/4/2011	Proroga	24/10/2008	LV - 5				

**709**

CODICE E DENOMINAZIONE DELLA CONCESSIONE	TITOLARI DELLA CONCESSIONE e relative quote di partecipazione (%)	PROVVEDIMENTI CONCERNENTI LA CONCESSIONE				PERIODO DI VIGENZA	SCADENZA	AREA (Kmq)	UBICAZIONE DELLA CONCESSIONE
		Data	Natura del provvedimento	Decorrenza	BUIG				
<b>TRIGNANO</b>	SOMIFA-SOCIETÀ MINERARIA FANANESE (100) (r.u.)	18/3/1955	Conferimento	18/3/1955	-	6ª proroga	19/03/2015	0,67	EMILIA ROMAGNA (0,67)
		30/12/1959	Assoggettamento L. 6/57	13/2/1957	IV - 3				
		24/5/1963	Riassoggettamento R.D. 1443/27	23/8/1962	VII - 9				
		22/4/1971	Rinnovo	18/3/1970	XV - 8				
		23/3/1981	Rinnovo	18/3/1980	XXV - 4				
		11/11/1986	Trasferimento titolarità	11/11/1986	XXX - 12				
		1/4/1994	Rinnovo	19/3/1990	XXXVIII - 5				
		31/1/1996	Rinnovo	19/3/1995	XL - 2				
		20/8/1998	Riassoggettamento L. 6/57	1/1/1997	XLII - 9				
		25/6/2007	Proroga	19/3/2005	LI - 7				
		5/2/2009	Trasferimento	13/8/2008	LIII - 3				
		20/6/2011	Proroga	19/3/2010	LV - 7				

**711**

CODICE E DENOMINAZIONE DELLA CONCESSIONE	TITOLARI DELLA CONCESSIONE e relative quote di partecipazione (%)	PROVVEDIMENTI CONCERNENTI LA CONCESSIONE				PERIODO DI VIGENZA	SCADENZA	AREA (Kmq)	UBICAZIONE DELLA CONCESSIONE
		Data	Natura del provvedimento	Decorrenza	BUIG				
<b>POZZA</b>	CH4 LIZZANO (100) (r.u.)	30/12/1959	Assoggettamento R.D. 1443/27	30/12/1959	VII - 9	2ª proroga	30/12/2014	3,09	EMILIA ROMAGNA (3,09)
		30/12/1959	Conferimento	30/12/1959	IV - 6				
		18/3/1976	Trasferimento titolarità	18/3/1976	XX - 7				
		1/8/1980	Rinnovo	30/12/1979	XXIV - 9				
		20/8/1998	Riassoggettamento L. 6/57	1/1/1997	XLII - 9				
		25/2/2011	2ª proroga	30/12/1999	LV - 3				

**ELENCO DELLE CONCESSIONI DI COLTIVAZIONE ACCORDATE NELLA TERRAFERMA - Aggiornamento 30/novembre/2011**

**712**

CODICE E DENOMINAZIONE DELLA CONCESSIONE	TITOLARI DELLA CONCESSIONE e relative quote di partecipazione (%)	PROVVEDIMENTI CONCERNENTI LA CONCESSIONE				PERIODO DI VIGENZA	SCADENZA	AREA (Kmq)	UBICAZIONE DELLA CONCESSIONE
		Data	Natura del provvedimento	Decorrenza	BUIG				
<b>CA' BELLAVISTA</b> Nota: Presentata istanza di proroga pubblicata nel B.U.I.G. Anno LIV - N. 1.	LAZZI GAS (100) (r.u.)	26/4/1960	Conferimento	26/4/1960	IV - 6	4ª proroga	26/01/2010	1,54	EMILIA ROMAGNA (1,54)
		24/5/1963	Assoggettamento R.D. 1443/27	23/8/1962	VII - 9				
		18/3/1980	Rinnovo	26/4/1980	XXIV - 4				
		1/4/1994	Rinnovo	26/1/1990	XXXVIII - 5				
		1/4/1994	Cambio intestazione	28/11/1990	XXXVIII - 5				
		20/8/1998	Riassoggettamento L. 6/57	1/1/1997	XLII - 9				
		3/6/2003	Proroga	26/1/2000	XLVII - 7				
		24/6/2008	Proroga	25/1/2005	LII - 7				

**713**

CODICE E DENOMINAZIONE DELLA CONCESSIONE	TITOLARI DELLA CONCESSIONE e relative quote di partecipazione (%)	PROVVEDIMENTI CONCERNENTI LA CONCESSIONE				PERIODO DI VIGENZA	SCADENZA	AREA (Kmq)	UBICAZIONE DELLA CONCESSIONE
		Data	Natura del provvedimento	Decorrenza	BUIG				
<b>GAGGIOLA</b>	LAZZI GAS (100) (r.u.)	30/4/1960	Conferimento	30/4/1960	IV - 6	3ª proroga	30/04/2015	9,06	EMILIA ROMAGNA (9,06)
		24/5/1963	Assoggettamento R.D. 1443/27	23/8/1962	VII - 9				
		18/3/1980	Rinnovo	30/4/1980	XXIV - 4				
		1/4/1994	Rinnovo	30/4/1990	XXXVIII - 5				
		1/4/1994	Cambio intestazione	28/11/1990	XXXVIII - 5				
		20/8/1998	Riassoggettamento L. 6/57	1/1/1997	XLII - 9				
		30/5/2011	Proroga	30/4/2010	LV - 6				

**718**

CODICE E DENOMINAZIONE DELLA CONCESSIONE	TITOLARI DELLA CONCESSIONE e relative quote di partecipazione (%)	PROVVEDIMENTI CONCERNENTI LA CONCESSIONE				PERIODO DI VIGENZA	SCADENZA	AREA (Kmq)	UBICAZIONE DELLA CONCESSIONE
		Data	Natura del provvedimento	Decorrenza	BUIG				
<b>MOLINAZZO</b> Nota: Presentata istanza di proroga pubblicata nel B.U.I.G. Anno LIV - N. 1.	LAZZI GAS (100) (r.u.)	5/12/1979	Conferimento	5/12/1979	XXIV - 1	3ª proroga	05/12/2009	2,2238	EMILIA ROMAGNA (2,22)
		1/10/1990	Rinnovo	5/12/1989	XXXIV - 11				
		1/4/1994	Cambio intestazione	28/11/1990	XXXVIII - 5				
		20/8/1998	Riassoggettamento L. 6/57	1/1/1997	XLII - 9				
		3/6/2003	Proroga	5/12/1999	XLVII - 7				
		24/6/2008	Proroga	6/12/2004	LII - 7				

**725**

CODICE E DENOMINAZIONE DELLA CONCESSIONE	TITOLARI DELLA CONCESSIONE e relative quote di partecipazione (%)	PROVVEDIMENTI CONCERNENTI LA CONCESSIONE				PERIODO DI VIGENZA	SCADENZA	AREA (Kmq)	UBICAZIONE DELLA CONCESSIONE
		Data	Natura del provvedimento	Decorrenza	BUIG				
<b>SALSOMAGGIORE II</b> Nota: Accordata inizialmente all'Ing. Magnaghi Perpetua: la scadenza del 24/09/2038 è riferita esclusivamente all'area di ampliamento (Kmq 3,3432).	TERME DI SALSOMAGGIORE E DI TABIANO (100) (r.u.)	8/6/1893	Conferimento	8/6/1893	-	perpetua	24/09/2038	9,5472	EMILIA ROMAGNA (9,55)
		4/10/1910	Ampliamento	4/10/1910	-				
		4/3/1917	Passaggio al Demanio	4/3/1917	-				
		25/9/1939	Ampliamento	25/9/1939	-				
		20/8/1998	Assoggettamento L. 6/57	1/1/1997	XLII - 9				

**726**

CODICE E DENOMINAZIONE DELLA CONCESSIONE	TITOLARI DELLA CONCESSIONE e relative quote di partecipazione (%)	PROVVEDIMENTI CONCERNENTI LA CONCESSIONE				PERIODO DI VIGENZA	SCADENZA	AREA (Kmq)	UBICAZIONE DELLA CONCESSIONE
		Data	Natura del provvedimento	Decorrenza	BUIG				
<b>SALSOMAGGIORE I</b> Nota: Perpetua. Conferita in data 11 giugno 1897.	TERME DI SALSOMAGGIORE E DI TABIANO (100) (r.u.)	11/7/1897	Conferimento	11/7/1897	-	perpetua		4,3667	EMILIA ROMAGNA (4,37)
		20/8/1998	Assoggettamento L. 6/57	1/1/1997	XLII - 9				

**ELENCO DELLE CONCESSIONI DI COLTIVAZIONE ACCORDATE NELLA TERRAFERMA - Aggiornamento 30/novembre/2011**

**730**

CODICE E DENOMINAZIONE DELLA CONCESSIONE	TITOLARI DELLA CONCESSIONE e relative quote di partecipazione (%)	PROVVEDIMENTI CONCERNENTI LA CONCESSIONE				PERIODO DI VIGENZA	SCADENZA	AREA (Kmq)	UBICAZIONE DELLA CONCESSIONE
		Data	Natura del provvedimento	Decorrenza	BUG				
<b>RAPAGNANO</b> Nota: Presentata istanza di proroga pubblicata nel B.U.I.G. Anno LIII - N. 5.	ENI (100) (r.u.)	17/4/1960	Conferimento	17/4/1960	IV - 8	4ª proroga	17/04/2010	8,49	MARCHE (8,49)
		24/5/1963	Cambio intestazione	31/12/1962	VII - 8				
		5/2/1968	Prolungamento vigenza	5/2/1968	XII - 3				
		6/8/1993	Proroga	17/4/1990	XXXVII - 9				
		29/5/1997	Modifica programma sviluppo	29/5/1997	XLI - 7				
		29/10/1997	Rettifica	29/5/1997	XLI - 11				
		13/2/1998	Cambio intestazione	1/1/1998	XLII - 3				
		7/5/2001	Proroga	17/4/2000	XLV - 6				
		6/6/2006	Proroga	17/4/2005	L - 7				

**731**

CODICE E DENOMINAZIONE DELLA CONCESSIONE	TITOLARI DELLA CONCESSIONE e relative quote di partecipazione (%)	PROVVEDIMENTI CONCERNENTI LA CONCESSIONE				PERIODO DI VIGENZA	SCADENZA	AREA (Kmq)	UBICAZIONE DELLA CONCESSIONE
		Data	Natura del provvedimento	Decorrenza	BUG				
<b>CASA BALLEANI</b> Nota: Presentata istanza di proroga pubblicata nel B.U.I.G. Anno LIII - N. 6.	GAS PLUS ITALIANA (100) (r.u.)	10/5/1960	Conferimento	10/5/1960	IV - 8	3ª proroga	10/05/2010	3,15	MARCHE (3,15)
		24/5/1963	Cambio intestazione	31/12/1962	VII - 8				
		6/8/1993	Proroga	10/5/1990	XXXVII - 9				
		15/9/1995	Trasferimento titolarità	3/5/1995	XXXIX - 10				
		2/4/1996	Modifica programma lavoro	2/4/1996	XL - 5				
		9/5/1996	Cambio intestazione	1/3/1996	XL - 6				
		3/11/1999	Proroga	10/5/2000	XLIII - 12				
		12/2/2004	Cambio intestazione	1/1/2004	XLVIII - 3				
		20/7/2004	Cambio intestazione	18/5/2004	XLVIII - 8				
		23/8/2006	Proroga	10/5/2005	L - 9				

**749**

CODICE E DENOMINAZIONE DELLA CONCESSIONE	TITOLARI DELLA CONCESSIONE e relative quote di partecipazione (%)	PROVVEDIMENTI CONCERNENTI LA CONCESSIONE				PERIODO DI VIGENZA	SCADENZA	AREA (Kmq)	UBICAZIONE DELLA CONCESSIONE
		Data	Natura del provvedimento	Decorrenza	BUG				
<b>POGGIO CASTIONE</b>	SOCOPLUS (100) (r.u.)	22/1/1962	Conferimento	22/1/1962	VI - 4	2ª proroga	22/01/2012	1,1518	EMILIA ROMAGNA (1,15)
		3/4/1971	Trasferimento quota	3/4/1971	XV - 7				
		16/12/1985	Cambio intestazione	16/12/1985	XXX - 1				
		9/9/1993	Proroga	22/1/1992	XXXVII - 10				
		27/11/2003	Proroga	22/1/2002	XLVIII - 1				
		17/4/2007	Trasferimento	23/11/2006	LI - 5				

**ELENCO DELLE CONCESSIONI DI COLTIVAZIONE ACCORDATE NELLA TERRAFERMA - Aggiornamento 30/novembre/2011**

**751**

CODICE E DENOMINAZIONE DELLA CONCESSIONE	TITOLARI DELLA CONCESSIONE e relative quote di partecipazione (%)	PROVVEDIMENTI CONCERNENTI LA CONCESSIONE				PERIODO DI VIGENZA	SCADENZA	AREA (Kmq)	UBICAZIONE DELLA CONCESSIONE
		Data	Natura del provvedimento	Decorrenza	BUG				
<b>NOVA SIRI SCALO</b> Nota: Presentata istanza di proroga pubblicata nel B.U.I.G. Anno XLVI - N. 6. Presentata istanza di proroga pubblicata nel B.U.I.G. Anno LI - N. 9.	GAS PLUS ITALIANA (100) (r.u.)	24/5/1963	Conferimento	24/5/1963	VII - 7	1ª proroga	24/05/2003	7,5	BASILICATA (7,5)
		23/5/1966	Riduzione	23/5/1966	XI - 2				
		5/2/1968	Prolungamento vigenza	5/2/1968	XII - 3				
		20/2/1991	Trasferimento titolarità	20/2/1991	XXXV - 8				
		30/3/1992	Modifica programma lavoro	30/3/1992	XXXVI - 5				
		20/10/1993	Proroga	24/5/1993	XXXVII - 12				
		9/5/1996	Cambio intestazione	1/1/1996	XL - 6				
		9/5/1996	Cambio intestazione	1/3/1996	XL - 6				
		12/2/2004	Cambio intestazione	1/1/2004	XLVIII - 3				
		20/7/2004	Cambio intestazione	18/5/2004	XLVIII - 8				

**762**

CODICE E DENOMINAZIONE DELLA CONCESSIONE	TITOLARI DELLA CONCESSIONE e relative quote di partecipazione (%)	PROVVEDIMENTI CONCERNENTI LA CONCESSIONE				PERIODO DI VIGENZA	SCADENZA	AREA (Kmq)	UBICAZIONE DELLA CONCESSIONE
		Data	Natura del provvedimento	Decorrenza	BUG				
<b>SEDIA D'ORLANDO</b> Nota: Presentata istanza di proroga pubblicata nel B.U.I.G. Anno XLVIII - N. 3.	ENI (100) (r.u.)	13/2/1965	Conferimento	13/2/1965	IX - 7	1ª proroga	13/02/2005	4,22	PUGLIA (4,22)
		5/2/1968	Prolungamento vigenza	5/2/1968	XII - 3				
		13/2/1998	Cambio intestazione	1/1/1998	XLII - 3				
		16/3/1999	Proroga	13/2/1995	XLIII - 4				
		16/3/1999	Modifica programma sviluppo	16/3/1999	XLIII - 4				

**779**

CODICE E DENOMINAZIONE DELLA CONCESSIONE	TITOLARI DELLA CONCESSIONE e relative quote di partecipazione (%)	PROVVEDIMENTI CONCERNENTI LA CONCESSIONE				PERIODO DI VIGENZA	SCADENZA	AREA (Kmq)	UBICAZIONE DELLA CONCESSIONE
		Data	Natura del provvedimento	Decorrenza	BUG				
<b>MANCHE DI CIMALIA</b> Nota: Presentata istanza di proroga pubblicata nel B.U.I.G. Anno XLIX - N. 10. Presentata istanza di proroga pubblicata nel B.U.I.G. Anno LIV - N. 10.	EDISON (100) (r.u.)	15/4/1967	Conferimento	17/9/1966	XI - 7	1ª proroga	17/09/2006	30	CALABRIA (30)
		5/2/1968	Prolungamento vigenza	5/2/1968	XII - 3				
		2/7/1985	Cambio intestazione	1/1/1985	XXIX - 8				
		11/2/1987	Proroga	17/9/1986	XXXI - 3				
		22/4/1991	Trasferimento titolarità	1/7/1989	XXXV - 12				
		12/5/1992	Cambio intestazione	19/6/1991	XXXVI - 11				
		2/9/1993	Trasferimento titolarità	1/8/1992	XXXVII - 10				
		2/9/1993	Cambio intestazione	4/11/1992	XXXVII - 10				
		12/2/2004	Cambio intestazione	1/12/2003	XLVIII - 3				

**ELENCO DELLE CONCESSIONI DI COLTIVAZIONE ACCORDATE NELLA TERRAFERMA - Aggiornamento 30/novembre/2011**

**783**

CODICE E DENOMINAZIONE DELLA CONCESSIONE	TITOLARI DELLA CONCESSIONE e relative quote di partecipazione (%)	PROVVEDIMENTI CONCERNENTI LA CONCESSIONE				PERIODO DI VIGENZA	SCADENZA	AREA (Kmq)	UBICAZIONE DELLA CONCESSIONE
		Data	Natura del provvedimento	Decorrenza	BUGI				
<b>GARAGUSO</b> Nota: Presentata istanza di proroga pubblicata nel B.U.I.G. Anno LII - N. 7.	EDISON (50,33333333) (r.u.) GAS PLUS ITALIANA (49,66666667)	7/6/1969	Conferimento	7/6/1969	XIII - 8	1ª proroga	07/06/2009	69,62	BASILICATA (69,62)
		20/1/1978	Estensione titolarità	20/1/1978	XXII - 8				
		16/5/1978	Cambio intestazione quota	27/11/1978	XXIII - 8				
		22/1/1981	Estensione titolarità	22/1/1981	XXV - 4				
		16/7/1985	Cambio intestazione quota	1/1/1985	XXIX - 10				
		15/5/1987	Cambio intestazione quota	1/12/1986	XXXI - 9				
		20/6/1990	Trasferimento quota	1/7/1989	XXXV - 5				
		20/6/1990	Proroga	7/6/1999	XXXV - 5				
		12/5/1992	Cambio intestazione quota	19/6/1991	XXXVI - 11				
		4/8/1993	Cambio intestazione quota	23/4/1992	XXXVII - 10				
		2/9/1993	Trasferimento quota e nomina r.u.	1/8/1992	XXXVII - 10				
		2/9/1993	Cambio intestazione quota	4/11/1992	XXXVII - 10				
		9/5/1996	Cambio intestazione quota	1/3/1996	XL - 6				
		23/11/1998	Cambio intestazione quota	29/6/1998	XLII - 12				
		1/5/1999	Cambio intestazione quota	1/7/1999	XLIII - 10				
		20/3/2000	Cambio intestazione quota	1/1/2000	XLIV - 4				
		20/4/2001	Cambio intestazione quota	1/10/2000	XLV - 5				
		18/9/2001	Trasferimento quota	29/6/2001	XLV - 10				
		12/2/2004	Intestazione quota	1/12/2003	XLVIII - 3				
		12/2/2004	Cambio intestazione quota	1/1/2004	XLVIII - 3				
20/7/2004	Cambio intestazione quota	18/5/2004	XLVIII - 8						

**785**

CODICE E DENOMINAZIONE DELLA CONCESSIONE	TITOLARI DELLA CONCESSIONE e relative quote di partecipazione (%)	PROVVEDIMENTI CONCERNENTI LA CONCESSIONE				PERIODO DI VIGENZA	SCADENZA	AREA (Kmq)	UBICAZIONE DELLA CONCESSIONE
		Data	Natura del provvedimento	Decorrenza	BUGI				
<b>STRANGOLAGALLI</b>	PENTEX ITALIA (100) (r.u.)	4/8/1969	Conferimento	4/8/1969	XIII - 10	2ª proroga	04/08/2014	41,14	LAZIO (41,14)
		29/12/1979	Estensione titolarità	28/12/1979	XXIV - 1				
		20/6/1989	Trasferimento quota e nomina r.u.	26/6/1989	XXXIII - 7				
		12/3/1991	Cambio intestazione quota	12/3/1991	XXXV - 4				
		28/10/1993	Sospensione attività produzione	28/10/1993	XXXVII - 12				
		26/8/1994	Trasferimento quota	14/4/1994	XXXVIII - 11				
		26/8/1994	Trasferimento quota	3/8/1994	XXXVIII - 11				
		23/4/1998	Trasferimento quota	30/12/1997	XLII - 5				
		4/8/1999	Proroga	4/8/1999	XLIII - 9				
		14/12/2009	Proroga	4/8/2009	LIV - 1				

**788**

CODICE E DENOMINAZIONE DELLA CONCESSIONE	TITOLARI DELLA CONCESSIONE e relative quote di partecipazione (%)	PROVVEDIMENTI CONCERNENTI LA CONCESSIONE				PERIODO DI VIGENZA	SCADENZA	AREA (Kmq)	UBICAZIONE DELLA CONCESSIONE
		Data	Natura del provvedimento	Decorrenza	BUGI				
<b>FILETTO</b> Nota: Presentata istanza di proroga pubblicata nel B.U.I.G. Anno LV - N. 8.	GAS PLUS ITALIANA (100) (r.u.)	30/5/1972	Conferimento	30/5/1972	XVI - 9	1ª proroga	30/05/2012	50,01	ABRUZZO (50,01)
		8/9/1982	Assunzione quota	8/9/1982	XXVI - 12				
		23/6/1995	Trasferimento titolarità	1/3/1995	XXXIX - 7				
		9/5/1996	Cambio intestazione	1/3/1996	XL - 6				
		12/2/2004	Cambio intestazione	1/1/2004	XLVIII - 3				
		20/7/2004	Cambio intestazione	18/5/2004	XLVIII - 8				
		10/6/2005	Proroga	30/5/2002	XLIX - 7				

**ELENCO DELLE CONCESSIONI DI COLTIVAZIONE ACCORDATE NELLA TERRAFERMA - Aggiornamento 30/novembre/2011**

**789**

CODICE E DENOMINAZIONE DELLA CONCESSIONE	TITOLARI DELLA CONCESSIONE e relative quote di partecipazione (%)	PROVVEDIMENTI CONCERNENTI LA CONCESSIONE				PERIODO DI VIGENZA	SCADENZA	AREA (Kmq)	UBICAZIONE DELLA CONCESSIONE
		Data	Natura del provvedimento	Decorrenza	BUGI				
<b>CANDELA</b>	ENI (60,5) (r.u.) EDISON (39,5)	29/9/1972	Unificazione	29/9/1972	XVII - 3	3ª proroga	31/05/2013	331,9039	PUGLIA (330,24)  BASILICATA (1,66)
		16/7/1985	Cambio intestazione quota	1/1/1985	XXIX - 10				
		28/8/1990	Trasferimento quota	1/7/1989	XXXV - 2				
		12/5/1992	Cambio intestazione quota	19/6/1991	XXXVI - 11				
		6/8/1993	Proroga	1/6/1993	XXXVII - 9				
		6/8/1993	Approvazione programma lavoro	6/8/1993	XXXVII - 9				
		2/9/1993	Trasferimento quota	1/8/1992	XXXVII - 10				
		2/9/1993	Cambio intestazione quota	4/11/1992	XXXVII - 10				
		13/2/1998	Cambio intestazione quota	1/1/1998	XLII - 3				
		12/2/2004	Intestazione quota	1/12/2003	XLVIII - 3				
		4/2/2005	Proroga e rimodulazione programma lavori	31/5/2003	XLIX - 3				
		2/7/2009	Proroga	31/5/2008	LIII - 8				

**790**

CODICE E DENOMINAZIONE DELLA CONCESSIONE	TITOLARI DELLA CONCESSIONE e relative quote di partecipazione (%)	PROVVEDIMENTI CONCERNENTI LA CONCESSIONE				PERIODO DI VIGENZA	SCADENZA	AREA (Kmq)	UBICAZIONE DELLA CONCESSIONE
		Data	Natura del provvedimento	Decorrenza	BUGI				
<b>COLLE DI LAURO</b>	EDISON (62,42) (r.u.) GAS PLUS ITALIANA (25,08) ENI (12,5)	9/10/1972	Unificazione	9/10/1972	XVII - 3	2ª proroga	13/09/2014	33,6248	MOLISE (33,62)
		8/3/1978	Estensione titolarità	8/3/1978	XXII - 4				
		18/5/1979	Cambio intestazione quota	27/11/1978	XXIII - 8				
		25/5/1981	Estensione titolarità	25/5/1981	XXVI - 1				
		8/6/1985	Cambio intestazione quota	1/1/1985	XXIX - 7				
		7/8/1985	Proroga	13/9/1994	XXIX - 9				
		8/7/1987	Cambio intestazione quota	1/12/1986	XXXI - 8				
		8/8/1991	Trasferimento quota e nomina r.u.	1/7/1989	XXXVI - 6				
		12/5/1992	Cambio intestazione quota	19/6/1991	XXXVI - 11				
		4/8/1993	Cambio intestazione quota	23/4/1992	XXXVII - 10				
		2/9/1993	Trasferimento quota e nomina r.u.	1/8/1992	XXXVII - 10				
		2/9/1993	Cambio intestazione quota	4/11/1992	XXXVII - 10				
		9/5/1996	Cambio intestazione quota	1/3/1996	XL - 6				
		13/2/1998	Cambio intestazione quota	1/1/1998	XLII - 5				
		23/11/1998	Cambio intestazione quota	29/6/1998	XLII - 12				
		15/9/1999	Cambio intestazione quota	1/7/1999	XLIII - 10				
		20/3/2000	Cambio intestazione quota	1/1/2000	XLIV - 4				
		20/4/2001	Cambio intestazione quota	1/10/2000	XLV - 5				
		18/9/2001	Trasferimento quota	29/6/2001	XLV - 10				
		12/2/2004	Intestazione quota	1/12/2003	XLVIII - 3				
		12/2/2004	Cambio intestazione quota	1/1/2004	XLVIII - 3				
		20/7/2004	Cambio intestazione quota	18/5/2004	XLVIII - 8				
		10/12/2009	Proroga	13/9/2009	LIV - 1				

**ELENCO DELLE CONCESSIONI DI COLTIVAZIONE ACCORDATE NELLA TERRAFERMA - Aggiornamento 30/novembre/2011**

**795**

CODICE E DENOMINAZIONE DELLA CONCESSIONE	TITOLARI DELLA CONCESSIONE e relative quote di partecipazione (%)	PROVVEDIMENTI CONCERNENTI LA CONCESSIONE				PERIODO DI VIGENZA	SCADENZA	AREA (Kmq)	UBICAZIONE DELLA CONCESSIONE
		Data	Natura del provvedimento	Decorrenza	BUIG				
<b>MONTE CASTELLANO</b>	ADRIATICA IDROCARBURI (50) (r.u.) EDISON (50)	31/10/1974	Conferimento	30/6/1974	XIX - 2	1ª proroga	30/06/2014	25	MARCHE (25)
		8/6/1985	Cambio intestazione quota	1/1/1985	XXIX - 10				
		2/7/1986	Modifica quota produzione	2/7/1986	XXX - 11				
		8/8/1991	Trasferimento quota	1/7/1989	XXXVI - 6				
		12/5/1992	Cambio intestazione quota	19/6/1991	XXXVI - 11				
		2/9/1993	Trasferimento quota	1/8/1992	XXXVII - 10				
		2/9/1993	Cambio intestazione quota	4/11/1992	XXXVII - 10				
		13/2/1998	Cambio intestazione quota	1/1/1998	XLII - 3				
		12/2/2004	Intestazione quota	1/12/2003	XLVIII - 3				
		6/6/2006	Proroga	30/6/2004	L - 7				
		13/2/2007	Rettifica	6/6/2006	LI - 3				
		9/2/2010	Trasferimento quota	1/1/2010	LIV - 3				

**796**

CODICE E DENOMINAZIONE DELLA CONCESSIONE	TITOLARI DELLA CONCESSIONE e relative quote di partecipazione (%)	PROVVEDIMENTI CONCERNENTI LA CONCESSIONE				PERIODO DI VIGENZA	SCADENZA	AREA (Kmq)	UBICAZIONE DELLA CONCESSIONE
		Data	Natura del provvedimento	Decorrenza	BUIG				
<b>TORRENTE MENCOCCHIA</b>	EDISON (88) (r.u.) PETROREP ITALIANA (12)	31/10/1974	Conferimento	20/1/1974	XIX - 2	1ª proroga	20/01/2014	23,3	MARCHE (23,3)
		21/4/1979	Cambio intestazione quota	27/11/1978	XXIII - 5				
		13/6/1985	Cambio intestazione quota	1/1/1985	XXIX - 7				
		2/7/1986	Modifica quota produzione	2/7/1986	XXX - 11				
		22/4/1991	Trasferimento quota	1/7/1989	XXXV - 12				
		12/5/1992	Cambio intestazione quota	19/6/1991	XXXVI - 11				
		4/8/1993	Cambio intestazione quota	23/4/1992	XXXVII - 10				
		2/9/1993	Trasferimento quota	1/8/1992	XXXVII - 10				
		2/9/1993	Cambio intestazione quota	4/11/1992	XXXVII - 10				
		23/11/1998	Cambio intestazione quota	29/6/1998	XLII - 12				
		15/9/1999	Cambio intestazione quota	1/7/1999	XLIII - 10				
		12/2/2004	Intestazione quota	1/12/2003	XLVIII - 3				
		6/6/2006	Proroga	20/1/2004	L - 7				



**ELENCO DELLE CONCESSIONI DI COLTIVAZIONE ACCORDATE NELLA TERRAFERMA - Aggiornamento 30/novembre/2011**

**798**

CODICE E DENOMINAZIONE DELLA CONCESSIONE	TITOLARI DELLA CONCESSIONE e relative quote di partecipazione (%)	PROVVEDIMENTI CONCERNENTI LA CONCESSIONE				PERIODO DI VIGENZA	SCADENZA	AREA (Kmq)	UBICAZIONE DELLA CONCESSIONE
		Data	Natura del provvedimento	Decorrenza	BUIG				
<b>MASSERIA ACQUASALSA</b> Nota: Presentata istanza di proroga pubblicata nel B.U.I.G. Anno XLVIII - N. 4.	GAS PLUS ITALIANA (46,03) (r.u.) EDISON (45,17) MEDOILGAS ITALIA (8,8)	24/1/1975	Conferimento	24/1/1975	XIX - 3	1° periodo	24/01/2005	41,22	PUGLIA (41,22)
		12/12/1978	Trasferimento quota	12/12/1978	XXIII - 2				
		26/9/1979	Trasferimento quota	26/9/1979	XXIII - 11				
		24/3/1980	Trasferimento quota	24/3/1980	XXIV - 7				
		15/9/1981	Trasferimento quota	15/9/1981	XXV - 12				
		15/10/1983	Cambio intestazione quota	1/1/1983	XXVIII - 2				
		19/2/1987	Trasferimento quota	19/2/1987	XXXI - 5				
		10/3/1988	Trasferimento quota	1/12/1986	XXXII - 8				
		21/3/1989	Trasferimento quota	21/3/1989	XXXIII - 8				
		20/2/1991	Trasferimento quota	20/2/1991	XXXV - 9				
		17/7/1993	Trasferimento quota	31/12/1992	XXXVII - 9				
		20/7/1993	Trasferimento quota	29/12/1992	XXXVII - 9				
		28/10/1993	Rettifica	28/10/1993	XXXVII - 12				
		29/3/1994	Trasferimento quota	1/10/1993	XXXVIII - 4				
		9/5/1996	Cambio intestazione quota	1/3/1996	XL - 6				
		14/6/1996	Trasferimento quota	1/1/1996	XL - 7				
		14/6/1996	Cambio intestazione quota	23/1/1996	XL - 7				
		23/11/1998	Cambio intestazione quota	29/6/1998	XLII - 12				
		15/9/1999	Cambio intestazione quota	1/7/1999	XLIII - 10				
		5/4/2002	Trasferimento quota	29/11/2001	XLVI - 12				
		12/2/2004	Intestazione quota	1/12/2003	XLVIII - 3				
		12/2/2004	Cambio intestazione quota	1/1/2004	XLVIII - 3				
		20/7/2004	Cambio intestazione quota	18/5/2004	XLVIII - 8				
30/6/2005	Trasferimento quota	26/4/2005	XLIX - 7						
16/4/2008	Cambio intestazione quota	12/2/2008	LII - 5						

**800**

CODICE E DENOMINAZIONE DELLA CONCESSIONE	TITOLARI DELLA CONCESSIONE e relative quote di partecipazione (%)	PROVVEDIMENTI CONCERNENTI LA CONCESSIONE				PERIODO DI VIGENZA	SCADENZA	AREA (Kmq)	UBICAZIONE DELLA CONCESSIONE
		Data	Natura del provvedimento	Decorrenza	BUIG				
<b>FIUME TENNA</b> Nota: Presentata istanza di unificazione con la concessione «B.C7.LF» pubblicata nel B.U.I.G. Anno XX - N. 6.	EDISON (100) (r.u.)	27/11/1975	Conferimento	17/7/1975	XX - 3	1ª proroga	17/07/2015	22,06	MARCHE (22,06)
		27/11/1978	Cambio intestazione quota	19/4/1979	XXIII - 5				
		10/10/1988	Trasferimento quota	10/10/1988	XXXII - 11				
		8/8/1989	Trasferimento quota	8/8/1989	XXXIII - 9				
		4/8/1993	Cambio intestazione quota	23/4/1992	XXXVII - 10				
		4/3/1994	Sospensione attività di coltivazione	31/3/1993	XXXVIII - 4				
		18/3/1996	Proroga sospensione decorso temporale	31/3/1995	XL - 4				
		18/3/1996	Sospensione attività di sviluppo	31/3/1995	XL - 4				
		23/11/1998	Cambio intestazione quota	29/6/1998	XLII - 12				
		15/9/1999	Cambio intestazione quota	1/7/1999	XLIII - 10				
		5/9/2000	Trasferimento quota	23/3/2000	XLIV - 10				
		12/2/2004	Intestazione quota	1/12/2003	XLVIII - 3				
		2/7/2009	Proroga	17/7/2005	LIII - 8				

**ELENCO DELLE CONCESSIONI DI COLTIVAZIONE ACCORDATE NELLA TERRAFERMA - Aggiornamento 30/novembre/2011**

**801**

CODICE E DENOMINAZIONE DELLA CONCESSIONE	TITOLARI DELLA CONCESSIONE e relative quote di partecipazione (%)	PROVVEDIMENTI CONCERNENTI LA CONCESSIONE				PERIODO DI VIGENZA	SCADENZA	AREA (Kmq)	UBICAZIONE DELLA CONCESSIONE
		Data	Natura del provvedimento	Decorrenza	BUIG				
<b>CUGNO LE MACINE</b> Nota: Presentata istanza di proroga pubblicata nel B.U.I.G. Anno XLVIII - N. 4. Presentata istanza di proroga pubblicata nel B.U.I.G. Anno LIII - N. 4.	ENI (100) (r.u.)	4/5/1976	Unificazione	4/5/1976	XX - 6	2ª proroga	09/03/2005	77,12	BASILICATA (77,12)
		6/4/1989	Proroga	9/3/1990	XXXIII - 8				
		6/7/1995	Modifica programma lavoro	6/7/1996	XXXIX - 8				
		13/2/1998	Cambio intestazione	1/1/1998	XLII - 3				
		17/11/2000	Proroga	9/3/2000	XLIV - 12				

**802**

CODICE E DENOMINAZIONE DELLA CONCESSIONE	TITOLARI DELLA CONCESSIONE e relative quote di partecipazione (%)	PROVVEDIMENTI CONCERNENTI LA CONCESSIONE				PERIODO DI VIGENZA	SCADENZA	AREA (Kmq)	UBICAZIONE DELLA CONCESSIONE
		Data	Natura del provvedimento	Decorrenza	BUIG				
<b>SERRA PIZZUTA</b> Nota: Presentata istanza di proroga pubblicata nel B.U.I.G. Anno XLIV - N. 11. Presentata istanza di proroga pubblicata nel B.U.I.G. Anno XLIX - N. 10. Presentata istanza di proroga pubblicata nel B.U.I.G. Anno LIV - N. 10.	ENI (100) (r.u.)	4/5/1976	Unificazione	4/5/1976	XX - 6	1ª proroga	10/09/2001	62,55	BASILICATA (62,55)
		28/2/1989	Proroga	10/9/1991	XXXIII - 7				
		13/2/1998	Cambio intestazione	1/1/1998	XLII - 3				

**804**

CODICE E DENOMINAZIONE DELLA CONCESSIONE	TITOLARI DELLA CONCESSIONE e relative quote di partecipazione (%)	PROVVEDIMENTI CONCERNENTI LA CONCESSIONE				PERIODO DI VIGENZA	SCADENZA	AREA (Kmq)	UBICAZIONE DELLA CONCESSIONE
		Data	Natura del provvedimento	Decorrenza	BUIG				
<b>TERTIVERI</b> Nota: Presentata istanza di proroga pubblicata nel B.U.I.G. Anno LII - N. 3.	ENI (70) (r.u.) GAS PLUS ITALIANA (30)	22/10/1976	Unificazione	22/10/1976	XXI - 5	2ª proroga	12/02/2009	157,5915	PUGLIA (157,59)
		17/6/1994	Proroga	12/2/1994	XXXVIII - 7				
		17/6/1994	Approvazione nuovo programma di sviluppo e ricerca	17/6/1994	XXXVIII - 7				
		9/5/1996	Cambio intestazione quota	1/1/1996	XL - 6				
		9/5/1996	Cambio intestazione quota	1/3/1996	XL - 6				
		13/2/1998	Cambio intestazione quota	1/1/1998	XLII - 3				
		1/6/1998	Trasferimento quota	1/4/1998	XLII - 7				
		12/2/2004	Cambio intestazione quota	1/1/2004	XLVIII - 3				
		20/7/2004	Cambio intestazione quota	18/5/2004	XLVIII - 8				
		23/8/2006	Proroga	12/2/2004	L - 9				

**805**

CODICE E DENOMINAZIONE DELLA CONCESSIONE	TITOLARI DELLA CONCESSIONE e relative quote di partecipazione (%)	PROVVEDIMENTI CONCERNENTI LA CONCESSIONE				PERIODO DI VIGENZA	SCADENZA	AREA (Kmq)	UBICAZIONE DELLA CONCESSIONE
		Data	Natura del provvedimento	Decorrenza	BUIG				
<b>TORRENTE VULGANO</b> Nota: Presentata istanza di proroga pubblicata nel B.U.I.G. Anno L - N. 4.	ENI (100) (r.u.)	4/3/1977	Conferimento	4/3/1977	XXI - 6	1º periodo	04/03/2007	41,75	PUGLIA (41,75)
		16/6/1981	Trasferimento	16/6/1981	XXV - 10				
		13/2/1998	Cambio intestazione	1/1/1998	XLII - 3				

**ELENCO DELLE CONCESSIONI DI COLTIVAZIONE ACCORDATE NELLA TERRAFERMA - Aggiornamento 30/novembre/2011**

**808**

CODICE E DENOMINAZIONE DELLA CONCESSIONE	TITOLARI DELLA CONCESSIONE e relative quote di partecipazione (%)	PROVVEDIMENTI CONCERNENTI LA CONCESSIONE				PERIODO DI VIGENZA	SCADENZA	AREA (Kmq)	UBICAZIONE DELLA CONCESSIONE
		Data	Natura del provvedimento	Decorrenza	BUIG				
<b>MONTE MORRONE</b> Nota: Presentata istanza di proroga pubblicata nel B.U.I.G. Anno L - N. 10.	GAS PLUS ITALIANA (100) (r.u.)	1/9/1977	Conferimento	1/9/1977	XXI - 11	1° periodo	01/09/2007	29,72	BASILICATA (29,72)
		9/5/1996	Cambio intestazione	1/1/1996	XL - 6				
		9/5/1996	Cambio intestazione	1/3/1996	XL - 6				
		12/2/2004	Cambio intestazione	1/1/2004	XLVIII - 3				
		20/7/2004	Cambio intestazione	18/5/2004	XLVIII - 8				

**809**

CODICE E DENOMINAZIONE DELLA CONCESSIONE	TITOLARI DELLA CONCESSIONE e relative quote di partecipazione (%)	PROVVEDIMENTI CONCERNENTI LA CONCESSIONE				PERIODO DI VIGENZA	SCADENZA	AREA (Kmq)	UBICAZIONE DELLA CONCESSIONE
		Data	Natura del provvedimento	Decorrenza	BUIG				
<b>CAPO COLONNE</b>	IONICA GAS (100) (r.u.)	3/9/1977	Conferimento	3/9/1977	XXI - 12	1ª proroga	03/09/2017	64,68	CALABRIA (64,68)
		13/2/1998	Cambio intestazione	1/1/1998	XLII - 3				
		16/7/2008	Proroga	3/9/2007	LII - 8				
		9/2/2010	Trasferimento	1/1/2010	LIV - 3				

**810**

CODICE E DENOMINAZIONE DELLA CONCESSIONE	TITOLARI DELLA CONCESSIONE e relative quote di partecipazione (%)	PROVVEDIMENTI CONCERNENTI LA CONCESSIONE				PERIODO DI VIGENZA	SCADENZA	AREA (Kmq)	UBICAZIONE DELLA CONCESSIONE
		Data	Natura del provvedimento	Decorrenza	BUIG				
<b>FIUME TRESTE</b> Nota: Presentata istanza di proroga pubblicata nel B.U.I.G. Anno XLIX - N. 1. Presentata istanza di rinuncia pubblicata nel B.U.I.G. Anno LIV - N. 8.	ENI (100) (r.u.)	24/11/1977	Unificazione	24/11/1977	XXII - 1	2ª proroga	21/11/2005	115,5977	ABRUZZO (109,47)
		8/7/1987	Proroga	21/12/1990	XXXII - 3				
		13/2/1998	Cambio intestazione	1/1/1998	XLII - 3				MOLISE (6,13)
		4/4/2000	Modifica programma lavoro	4/4/2000	XLIV - 5				
		11/2/2002	Conferma	21/6/2000	XLVI - 3				
		11/2/2002	Proroga	21/11/2000	XLVI - 3				
		11/2/2002	Modifica programma lavoro	11/2/2002	XLVI - 3				
		29/7/2002	Rettifica	29/7/2002	XLVI - 10				

**816**

CODICE E DENOMINAZIONE DELLA CONCESSIONE	TITOLARI DELLA CONCESSIONE e relative quote di partecipazione (%)	PROVVEDIMENTI CONCERNENTI LA CONCESSIONE				PERIODO DI VIGENZA	SCADENZA	AREA (Kmq)	UBICAZIONE DELLA CONCESSIONE
		Data	Natura del provvedimento	Decorrenza	BUIG				
<b>CALCIANO</b>	ENI (100) (r.u.)	25/1/1982	Conferimento	25/1/1982	XXVI - 5	1° periodo	25/01/2012	65,26	BASILICATA (65,26)
		10/3/1988	Riduzione	10/3/1988	XXXII - 8				
		18/12/1995	Approvazione programma lavoro	18/12/1995	XL - 1				
		13/2/1998	Cambio intestazione	1/1/1998	XLII - 3				

**817**

CODICE E DENOMINAZIONE DELLA CONCESSIONE	TITOLARI DELLA CONCESSIONE e relative quote di partecipazione (%)	PROVVEDIMENTI CONCERNENTI LA CONCESSIONE				PERIODO DI VIGENZA	SCADENZA	AREA (Kmq)	UBICAZIONE DELLA CONCESSIONE
		Data	Natura del provvedimento	Decorrenza	BUIG				
<b>S. MARIA IMBARO</b> Nota: Presentata istanza di rinuncia pubblicata nel B.U.I.G. Anno XLVII - N. 2.	ENI (100) (r.u.)	25/1/1982	Conferimento	25/1/1982	XXVI - 5	1° periodo	25/01/2012	99,51	ABRUZZO (99,51)
		14/1/1994	Sospensione attività di sviluppo	1/10/1992	XXXVIII - 2				
		27/2/1995	Sospensione attività produzione	30/9/1994	XXXIX - 3				
		27/2/1995	Approvazione nuovo programma di ricerca	27/2/1995	XXXIX - 3				
		13/6/1997	Modifica programma sviluppo	13/6/1997	XLI - 7				
		13/2/1998	Cambio intestazione	1/1/1998	XLII - 3				

**ELENCO DELLE CONCESSIONI DI COLTIVAZIONE ACCORDATE NELLA TERRAFERMA - Aggiornamento 30/novembre/2011**

**818**

CODICE E DENOMINAZIONE DELLA CONCESSIONE	TITOLARI DELLA CONCESSIONE e relative quote di partecipazione (%)	PROVVEDIMENTI CONCERNENTI LA CONCESSIONE				PERIODO DI VIGENZA	SCADENZA	AREA (Kmq)	UBICAZIONE DELLA CONCESSIONE
		Data	Natura del provvedimento	Decorrenza	BUIG				
<b>MASSERIA SPAVENTO</b> Nota: Presentata istanza di rinuncia pubblicata nel B.U.I.G. - Anno XLIII - N. 12	EDISON (50) (r.u.) ENI (50)	28/5/1982	Conferimento	28/5/1982	XXVI - 8	1° periodo	28/05/2012	94,78	BASILICATA (50,23)  PUGLIA (44,55)
		4/2/1984	Cambio intestazione quota	1/1/1983	XXVIII - 4				
		10/7/1984	Trasferimento quota	10/7/1984	XXVIII - 10				
		16/7/1984	Cambio intestazione quota	1/1/1985	XXIX - 10				
		8/8/1991	Trasferimento quota e nomina r.u.	1/7/1989	XXXVI - 6				
		12/5/1992	Cambio intestazione quota	19/6/1991	XXXVI - 11				
		20/5/1992	Modifica programma sviluppo	20/5/1992	XXXVI - 6				
		2/9/1993	Trasferimento quota e nomina r.u.	1/8/1992	XXXVII - 10				
		2/9/1993	Cambio intestazione quota	4/11/1992	XXXVII - 10				
		27/6/1996	Modifica programma lavoro	27/6/1996	XL - 8				
		13/2/1998	Cambio intestazione quota	1/1/1998	XLII - 3				
		29/9/1999	Sospensione temporanea dei lavori	1/4/1999	XLIII - 10				
		12/2/2004	Intestazione quota	1/12/2003	XLVIII - 3				

**819**

CODICE E DENOMINAZIONE DELLA CONCESSIONE	TITOLARI DELLA CONCESSIONE e relative quote di partecipazione (%)	PROVVEDIMENTI CONCERNENTI LA CONCESSIONE				PERIODO DI VIGENZA	SCADENZA	AREA (Kmq)	UBICAZIONE DELLA CONCESSIONE
		Data	Natura del provvedimento	Decorrenza	BUIG				
<b>MASSERIA VERTICCHIO</b>	ADRIATICA IDROCARBURI (100) (r.u.)	1/7/1982	Unificazione	1/7/1982	XXVI - 11	2ª proroga	10/02/2014	36,5	MOLISE (36,5)
		7/8/1985	Approvazione ampliamento programma di lavoro	7/8/1985	XXIX - 9				
		3/6/1994	Proroga	10/2/1994	XXXVIII - 7				
		3/6/1994	Approvazione nuovo programma di sviluppo e ricerca	3/6/1994	XXXVIII - 7				
		28/11/1996	Modifica programma sviluppo	28/11/1996	XL - 12				
		13/2/1998	Cambio intestazione	1/1/1998	XLII - 3				
		1/10/2008	Proroga	10/2/2004	LII - 11				
		9/2/2010	Trasferimento	1/1/2010	LIV - 3				

**ELENCO DELLE CONCESSIONI DI COLTIVAZIONE ACCORDATE NELLA TERRAFERMA - Aggiornamento 30/novembre/2011**

**820**

CODICE E DENOMINAZIONE DELLA CONCESSIONE	TITOLARI DELLA CONCESSIONE e relative quote di partecipazione (%)	PROVVEDIMENTI CONCERNENTI LA CONCESSIONE				PERIODO DI VIGENZA	SCADENZA	AREA (Kmq)	UBICAZIONE DELLA CONCESSIONE
		Data	Natura del provvedimento	Decorrenza	BUIG				
<b>CASTEL DI LAMA</b>	MEDOILGAS ITALIA (26) (r.u.)	27/1/1983	Conferimento	21/1/1983	XXVII - 4	1° periodo	21/01/2013	184,07	MARCHE (105,1)
	ENI (34)	7/3/1984	Cambio intestazione quota	1/1/1983	XXVIII - 7				
	EDISON (30)	16/7/1985	Cambio intestazione quota	1/1/1985	XXIX - 10				ABRUZZO (78,97)
	SVILUPPO RISORSE NATURALI (10)	24/5/1990	Trasferimento quota e nomina r.u.	1/1/1989	XXXV - 2				
		24/5/1990	Trasferimento quota	1/7/1989	XXXV - 2				
	12/5/1992	Cambio intestazione quota	19/6/1991	XXXVI - 11					
	2/9/1993	Trasferimento quota	1/8/1992	XXXVII - 10					
	2/9/1993	Cambio intestazione quota	4/11/1992	XXXVII - 10					
	14/6/1996	Trasferimento quota e nomina r.u.	1/1/1996	XL - 7					
	14/6/1996	Cambio intestazione quota	23/1/1996	XL - 7					
	13/2/1998	Cambio intestazione quota	1/1/1998	XLII - 3					
	5/4/2002	Trasferimento quota	29/11/2001	XLVI - 12					
	17/3/2003	Assunzione quota	28/6/2002	XLVII - 4					
	10/11/2003	Trasferimento quota	30/9/2003	XLVII - 12					
	12/2/2004	Intestazione quota	1/12/2003	XLVIII - 3					
	30/6/2005	Trasferimento quota	26/4/2005	XLIX - 7					
16/4/2008	Cambio intestazione quota	12/2/2008	LII - 5						

**821**

CODICE E DENOMINAZIONE DELLA CONCESSIONE	TITOLARI DELLA CONCESSIONE e relative quote di partecipazione (%)	PROVVEDIMENTI CONCERNENTI LA CONCESSIONE				PERIODO DI VIGENZA	SCADENZA	AREA (Kmq)	UBICAZIONE DELLA CONCESSIONE
		Data	Natura del provvedimento	Decorrenza	BUIG				
<b>MELANICO</b> Nota: Presentata istanza di rinuncia pubblicata nel B.U.I.G. Anno LIV - N. 7.	GAS PLUS ITALIANA (100) (r.u.)	2/8/1983	Conferimento	17/12/1982	XXVII - 12	1° periodo	17/12/2012	59,14	PUGLIA (45,83)
		25/7/1984	Cambio intestazione quota	1/1/1983	XXVIII - 11				
		25/7/1984	Trasferimento quota	25/7/1984	XXVIII - 11				MOLISE (13,31)
		24/10/1986	Assunzione quota	24/10/1986	XXXI - 3				
		20/1/1993	Trasferimento	4/3/1992	XXXVII - 11				
		9/5/1996	Cambio intestazione	1/3/1996	XL - 6				
		12/2/2004	Cambio intestazione	1/1/2004	XLVIII - 3				
		20/7/2004	Cambio intestazione	18/5/2004	XLVIII - 8				

**823**

CODICE E DENOMINAZIONE DELLA CONCESSIONE	TITOLARI DELLA CONCESSIONE e relative quote di partecipazione (%)	PROVVEDIMENTI CONCERNENTI LA CONCESSIONE				PERIODO DI VIGENZA	SCADENZA	AREA (Kmq)	UBICAZIONE DELLA CONCESSIONE
		Data	Natura del provvedimento	Decorrenza	BUIG				
<b>TEMPA ROSSA</b>	ENI (70) (r.u.) EDISON (30)	22/3/1984	Conferimento	4/4/1983	XXVIII - 9	1° periodo	04/04/2013	69,05	BASILICATA (69,05)
		8/6/1985	Cambio intestazione quota	1/1/1985	XXIX - 10				
		8/8/1991	Trasferimento quota	1/7/1989	XXXVI - 6				
		12/5/1992	Cambio intestazione quota	19/6/1991	XXXVI - 11				
		2/9/1993	Trasferimento quota	1/8/1992	XXXVII - 10				
		2/9/1993	Cambio intestazione quota	4/11/1992	XXXVII - 10				
		13/2/1998	Cambio intestazione quota	1/1/1998	XLII - 3				
		7/12/1999	Modifica programma sviluppo	7/12/1999	XLIV - 1				
		12/2/2004	Intestazione quota	1/12/2003	XLVIII - 3				

**ELENCO DELLE CONCESSIONI DI COLTIVAZIONE ACCORDATE NELLA TERRAFERMA - Aggiornamento 30/novembre/2011**

**826**

CODICE E DENOMINAZIONE DELLA CONCESSIONE	TITOLARI DELLA CONCESSIONE e relative quote di partecipazione (%)	PROVVEDIMENTI CONCERNENTI LA CONCESSIONE				PERIODO DI VIGENZA	SCADENZA	AREA (Kmq)	UBICAZIONE DELLA CONCESSIONE
		Data	Natura del provvedimento	Decorrenza	BUIG				
<b>S. BENEDETTO DEL TRONTO</b>	ADRIATICA IDROCARBURI (85,5) (r.u.) EDISON (12,5) GAS PLUS ITALIANA (2)	6/11/1984	Conferimento	10/9/1984	XXIX - 3	1° periodo	10/09/2014	87,22	MARCHE (87,22)
		21/3/1989	Trasferimento quota	21/3/1989	XXXIII - 8				
		10/7/1992	Trasferimento quota	3/11/1989	XXXVI - 12				
		29/3/1994	Trasferimento quota	29/12/1993	XXXVIII - 4				
		29/3/1994	Trasferimento quota	21/2/1994	XXXVIII - 4				
		16/10/1995	Modifica programma lavoro	16/10/1995	XXXIX - 11				
		2/4/1996	Riesame art. 3 D.M. 16/10/95	2/4/1996	XL - 5				
		8/5/1996	Modifica programma lavoro	8/5/1996	XL - 6				
		9/5/1996	Cambio intestazione quota	1/3/1996	XL - 6				
		6/3/1997	Trasferimento quota	29/1/1997	XLI - 4				
		13/2/1998	Cambio intestazione quota	1/1/1998	XLII - 3				
		23/11/1998	Cambio intestazione quota	29/6/1998	XLII - 12				
		15/9/1999	Cambio intestazione quota	1/7/1999	XLIII - 10				
		12/2/2004	Cambio intestazione quota	1/12/2003	XLVIII - 3				
		12/2/2004	Cambio intestazione quota	1/1/2004	XLVIII - 3				
		20/7/2004	Cambio intestazione quota	18/5/2004	XLVIII - 8				
		9/2/2010	Trasferimento quota	1/1/2010	LIV - 3				

**828**

CODICE E DENOMINAZIONE DELLA CONCESSIONE	TITOLARI DELLA CONCESSIONE e relative quote di partecipazione (%)	PROVVEDIMENTI CONCERNENTI LA CONCESSIONE				PERIODO DI VIGENZA	SCADENZA	AREA (Kmq)	UBICAZIONE DELLA CONCESSIONE
		Data	Natura del provvedimento	Decorrenza	BUIG				
<b>MAFALDA</b>	GAS PLUS ITALIANA (60) (r.u.) EDISON (40)	7/3/1985	Conferimento	3/12/1984	XXIX - 7	1° periodo	03/12/2014	79,4	MOLISE (79,4)
		4/8/1993	Cambio intestazione quota	23/4/1992	XXXVII - 10				
		17/6/1994	Ampliamento	17/6/1994	XXXVIII - 7				
		9/5/1996	Cambio intestazione quota	1/3/1996	XL - 6				
		23/11/1998	Cambio intestazione quota	29/6/1998	XLII - 12				
		15/9/1999	Cambio intestazione quota	1/7/1999	XLIII - 10				
		12/2/2004	Intestazione quota	1/12/2003	XLVIII - 3				
		12/2/2004	Cambio intestazione quota	1/1/2004	XLVIII - 3				
		20/7/2004	Cambio intestazione quota	18/5/2004	XLVIII - 8				

**829**

CODICE E DENOMINAZIONE DELLA CONCESSIONE	TITOLARI DELLA CONCESSIONE e relative quote di partecipazione (%)	PROVVEDIMENTI CONCERNENTI LA CONCESSIONE				PERIODO DI VIGENZA	SCADENZA	AREA (Kmq)	UBICAZIONE DELLA CONCESSIONE
		Data	Natura del provvedimento	Decorrenza	BUIG				
<b>MACERATA</b>	GAS PLUS ITALIANA (100) (r.u.)	22/4/1985	Conferimento	12/8/1984	XXIX - 10	1° periodo	12/08/2014	217,91	MARCHE (217,91)
		29/6/1990	Trasferimento	29/6/1990	XXXIV - 12				
		15/6/1995	Approvazione nuovo programma di esplorazione	15/6/1995	XXXIX - 7				
		8/5/1996	Modifica programma lavoro	8/5/1996	XL - 6				
		9/5/1996	Cambio intestazione	1/1/1996	XL - 6				
		9/5/1996	Cambio intestazione	1/3/1996	XL - 6				
		12/2/2004	Cambio intestazione quota	1/1/2004	XLVIII - 3				
		20/7/2004	Cambio intestazione	18/5/2004	XLVIII - 8				

**ELENCO DELLE CONCESSIONI DI COLTIVAZIONE ACCORDATE NELLA TERRAFERMA - Aggiornamento 30/novembre/2011**

**830**

CODICE E DENOMINAZIONE DELLA CONCESSIONE	TITOLARI DELLA CONCESSIONE e relative quote di partecipazione (%)	PROVVEDIMENTI CONCERNENTI LA CONCESSIONE				PERIODO DI VIGENZA	SCADENZA	AREA (Kmq)	UBICAZIONE DELLA CONCESSIONE
		Data	Natura del provvedimento	Decorrenza	BUG				
<b>COLABELLA</b> Nota: Presentata istanza di rinuncia pubblicata nel B.U.I.G. Anno XLII - N. 1	EDISON (50) (r.u.) GAS DELLA CONCORDIA (50)	19/5/1985	Conferimento	16/5/1985	XXIX - 12	1° periodo	16/05/2015	54,45	BASILICATA (54,45)
		22/1/1990	Trasferimento quota	1/1/1989	XXXIV - 11				
		22/1/1990	Trasferimento quota	1/7/1989	XXXIV - 11				
		12/5/1992	Cambio intestazione quota	19/6/1991	XXXVI - 11				
		20/5/1992	Modifica programma sviluppo	20/5/1992	XXXVI - 6				
		2/9/1993	Trasferimento quota e nomina r.u.	1/8/1992	XXXVII - 10				
		2/9/1993	Cambio intestazione quota	4/11/1992	XXXVII - 10				
		14/6/1996	Trasferimento quota	1/1/1996	XL - 7				
		14/6/1996	Cambio intestazione quota	23/1/1996	XL - 7				
		5/4/2002	Trasferimento quota	29/11/2001	XLVI - 12				
		12/2/2004	Intestazione quota	1/12/2003	XLVIII - 3				

**834**

CODICE E DENOMINAZIONE DELLA CONCESSIONE	TITOLARI DELLA CONCESSIONE e relative quote di partecipazione (%)	PROVVEDIMENTI CONCERNENTI LA CONCESSIONE				PERIODO DI VIGENZA	SCADENZA	AREA (Kmq)	UBICAZIONE DELLA CONCESSIONE
		Data	Natura del provvedimento	Decorrenza	BUG				
<b>ORSINO</b> Nota: Presentata istanza di rinuncia pubblicata nel B.U.I.G. Anno XLIX - N. 1.	GAS PLUS ITALIANA (100) (r.u.)	7/8/1985	Conferimento	2/12/1984	XXX - 2	1° periodo	02/12/2014	144,89	BASILICATA (144,89)
		29/6/1990	Modifica programma lavoro	29/6/1990	XXXV - 2				
		20/1/1993	Trasferimento	4/3/1992	XXXVII - 11				
		17/6/1994	Modifica programma lavoro	17/6/1994	XXXVIII - 8				
		9/5/1996	Cambio intestazione	1/3/1996	XL - 6				
		12/2/2004	Cambio intestazione quota	1/1/2004	XLVIII - 3				
		20/7/2004	Cambio intestazione	18/5/2004	XLVIII - 8				

**836**

CODICE E DENOMINAZIONE DELLA CONCESSIONE	TITOLARI DELLA CONCESSIONE e relative quote di partecipazione (%)	PROVVEDIMENTI CONCERNENTI LA CONCESSIONE				PERIODO DI VIGENZA	SCADENZA	AREA (Kmq)	UBICAZIONE DELLA CONCESSIONE
		Data	Natura del provvedimento	Decorrenza	BUG				
<b>MASSERIA MONACO</b>	EDISON (50) (r.u.) ENI (50)	8/7/1986	Conferimento	8/7/1986	XXX - 8	1° periodo	08/07/2016	35,93	BASILICATA (35,93)
		8/8/1991	Trasferimento quota e nomina r.u.	1/7/1989	XXXVI - 6				
		12/5/1992	Cambio intestazione quota	19/6/1991	XXXVI - 11				
		2/9/1993	Trasferimento quota e nomina r.u.	1/8/1992	XXXVII - 10				
		2/9/1993	Cambio intestazione quota	4/11/1992	XXXVII - 10				
		1/12/1994	Integrazione nuovo programma di esplorazione	1/12/1994	XXXIX - 1				
		13/2/1998	Cambio intestazione quota	1/1/1998	XLII - 3				
		12/2/2004	Intestazione quota	1/12/2003	XLVIII - 3				

**837**

CODICE E DENOMINAZIONE DELLA CONCESSIONE	TITOLARI DELLA CONCESSIONE e relative quote di partecipazione (%)	PROVVEDIMENTI CONCERNENTI LA CONCESSIONE				PERIODO DI VIGENZA	SCADENZA	AREA (Kmq)	UBICAZIONE DELLA CONCESSIONE
		Data	Natura del provvedimento	Decorrenza	BUG				
<b>PIGAZZANO</b>	GAS PLUS ITALIANA (100) (r.u.)	2/7/1986	Conferimento	24/5/1984	XXX - 11	1° periodo	24/05/2014	81,87	EMILIA ROMAGNA (81,87)
		20/12/1992	Trasferimento	31/3/1992	XXXVII - 12				
		9/5/1996	Cambio intestazione	1/1/1996	XL - 6				
		9/5/1996	Cambio intestazione	1/3/1996	XL - 6				
		12/2/2004	Cambio intestazione	1/1/2004	XLVIII - 3				
		20/7/2004	Cambio intestazione	18/5/2004	XLVIII - 8				

**ELENCO DELLE CONCESSIONI DI COLTIVAZIONE ACCORDATE NELLA TERRAFERMA - Aggiornamento 30/novembre/2011**

**838**

CODICE E DENOMINAZIONE DELLA CONCESSIONE	TITOLARI DELLA CONCESSIONE e relative quote di partecipazione (%)	PROVVEDIMENTI CONCERNENTI LA CONCESSIONE				PERIODO DI VIGENZA	SCADENZA	AREA (Kmq)	UBICAZIONE DELLA CONCESSIONE
		Data	Natura del provvedimento	Decorrenza	BUGI				
<b>MONTE VRECCIARO</b> Nota: Presentata istanza di rinuncia pubblicata nel B.U.I.G. Anno XLVIII - N. 11.	ENI (100) (r.u.)	14/1/1987	Conferimento	31/8/1984	XXXI - 2	1° periodo	31/08/2014	31,84	PUGLIA (31,84)
		13/2/1998	Cambio intestazione	1/1/1998	XLII - 3				

**839**

CODICE E DENOMINAZIONE DELLA CONCESSIONE	TITOLARI DELLA CONCESSIONE e relative quote di partecipazione (%)	PROVVEDIMENTI CONCERNENTI LA CONCESSIONE				PERIODO DI VIGENZA	SCADENZA	AREA (Kmq)	UBICAZIONE DELLA CONCESSIONE
		Data	Natura del provvedimento	Decorrenza	BUGI				
<b>MONTIGNANO</b>	EDISON (50) (r.u.) GAS PLUS ITALIANA (50)	15/4/1987	Conferimento	17/7/1986	XXXI - 11	1° periodo	17/07/2016	93,48	MARCHE (93,48)
		21/3/1989	Sostituzione art. 2 D.M. 15/4/87	17/7/1986	XXXIII - 8				
		21/3/1989	Trasferimento quota e nomina r.u.	21/3/1989	XXXIII - 8				
		10/10/1990	Trasferimento quota e nomina r.u.	10/10/1990	XXXV - 5				
		4/8/1993	Cambio intestazione quota	23/4/1992	XXXVII - 10				
		9/5/1996	Cambio intestazione quota	1/3/1996	XL - 6				
		13/5/1997	Modifica programma lavoro	13/5/1997	XLI - 6				
		23/11/1998	Cambio intestazione quota	29/6/1998	XLII - 12				
		15/9/1999	Cambio intestazione quota	1/7/1999	XLIII - 10				
		12/2/2004	Cambio intestazione quota	1/12/2003	XLVIII - 3				
		12/2/2004	Cambio intestazione quota	1/1/2004	XLVIII - 3				
		20/7/2004	Cambio intestazione quota	18/5/2004	XLVIII - 8				

**841**

CODICE E DENOMINAZIONE DELLA CONCESSIONE	TITOLARI DELLA CONCESSIONE e relative quote di partecipazione (%)	PROVVEDIMENTI CONCERNENTI LA CONCESSIONE				PERIODO DI VIGENZA	SCADENZA	AREA (Kmq)	UBICAZIONE DELLA CONCESSIONE
		Data	Natura del provvedimento	Decorrenza	BUGI				
<b>SETTEFINESTRE</b>	GAS PLUS ITALIANA (100) (r.u.)	8/7/1987	Conferimento	8/7/1987	XXXII - 3	1° periodo	08/07/2017	65	MARCHE (65)
		10/7/1991	Trasferimento quota e nomina r.u.	19/1/1990	XXXVI - 1				
		10/7/1991	Trasferimento quota	28/12/1990	XXXVI - 1				
		9/5/1996	Cambio intestazione quota	1/3/1996	XL - 6				
		13/5/1997	Modifica programma lavoro	13/5/1997	XLI - 6				
		20/3/2000	Cambio intestazione quota	1/1/2000	XLIV - 4				
		20/4/2001	Cambio intestazione quota	1/10/2000	XLV - 5				
		18/9/2001	Trasferimento quota	29/6/2001	XLV - 10				
		12/2/2004	Cambio intestazione	1/1/2004	XLVIII - 3				
		20/7/2004	Cambio intestazione	18/5/2004	XLVIII - 8				
		27/4/2005	Trasferimento quota e nomina r.u.	30/12/2004	LII - 3				
		5/5/2008	Assunzione quota	7/4/2008	LII - 6				



**ELENCO DELLE CONCESSIONI DI COLTIVAZIONE ACCORDATE NELLA TERRAFERMA - Aggiornamento 30/novembre/2011**

**842**

CODICE E DENOMINAZIONE DELLA CONCESSIONE	TITOLARI DELLA CONCESSIONE e relative quote di partecipazione (%)	PROVVEDIMENTI CONCERNENTI LA CONCESSIONE				PERIODO DI VIGENZA	SCADENZA	AREA (Kmq)	UBICAZIONE DELLA CONCESSIONE
		Data	Natura del provvedimento	Decorrenza	BUIG				
<b>S. MARIA NUOVA</b>	GAS PLUS ITALIANA (100) (r.u.)	8/7/1987	Conferimento	8/7/1987	XXXII - 3	1° periodo	08/07/2017	81,75	MARCHE (81,75)
		10/7/1991	Trasferimento quota e nomina r.u.	19/1/1990	XXXVI - 1				
		10/7/1991	Trasferimento quota	28/12/1990	XXXVI - 1				
		6/8/1993	Nomina r.u.	6/8/1993	XXXVII - 9				
		6/8/1993	Modifica programma lavoro	6/8/1993	XXXVII - 9				
		2/4/1996	Modifica programma lavoro	2/4/1996	XL - 5				
		9/5/1996	Cambio intestazione quota	1/3/1996	XL - 6				
		20/3/2000	Cambio intestazione quota	1/1/2000	XLIV - 4				
		20/4/2001	Cambio intestazione quota	1/10/2000	XLV - 5				
		18/9/2001	Trasferimento quota	29/6/2001	XLV - 10				
		12/2/2004	Cambio intestazione	1/1/2004	XLVIII - 3				
		20/7/2004	Cambio intestazione	18/5/2004	XLVIII - 8				

**843**

CODICE E DENOMINAZIONE DELLA CONCESSIONE	TITOLARI DELLA CONCESSIONE e relative quote di partecipazione (%)	PROVVEDIMENTI CONCERNENTI LA CONCESSIONE				PERIODO DI VIGENZA	SCADENZA	AREA (Kmq)	UBICAZIONE DELLA CONCESSIONE
		Data	Natura del provvedimento	Decorrenza	BUIG				
<b>PECORARO</b> Nota: Presentata istanza di proroga pubblicata nel B.U.I.G. Anno XLVIII - N. 9.	ENI (100) (r.u.)	9/2/1988	Conferimento e unificazione	9/2/1988	XXXII - 3	1° periodo	01/08/2005	40,87	PUGLIA (40,87)
		13/2/1998	Cambio intestazione	1/1/1998	XLII - 3				
		16/3/1999	Modifica programma sviluppo	16/3/1999	XLIII - 4				

**845**

CODICE E DENOMINAZIONE DELLA CONCESSIONE	TITOLARI DELLA CONCESSIONE e relative quote di partecipazione (%)	PROVVEDIMENTI CONCERNENTI LA CONCESSIONE				PERIODO DI VIGENZA	SCADENZA	AREA (Kmq)	UBICAZIONE DELLA CONCESSIONE
		Data	Natura del provvedimento	Decorrenza	BUIG				
<b>MONTE CANTIERE</b>	SOCIETÀ IDROELETTRICA ALTOMODENESE (100) (r.u.)	13/7/1988	Conferimento	13/7/1988	XXXII - 8	1° periodo	13/07/2018	36,36	EMILIA ROMAGNA (36,36)

**846**

CODICE E DENOMINAZIONE DELLA CONCESSIONE	TITOLARI DELLA CONCESSIONE e relative quote di partecipazione (%)	PROVVEDIMENTI CONCERNENTI LA CONCESSIONE				PERIODO DI VIGENZA	SCADENZA	AREA (Kmq)	UBICAZIONE DELLA CONCESSIONE
		Data	Natura del provvedimento	Decorrenza	BUIG				
<b>IL SALICE</b>	GAS PLUS ITALIANA (100) (r.u.)	28/7/1988	Conferimento	27/3/1988	XXXIII - 1	1° periodo	27/03/2018	47,15	BASILICATA (47,15)
		2/7/1990	Trasferimento quota	1/1/1989	XXXV - 2				
		12/11/1993	Trasferimento quota	6/4/1993	XXXVII - 12				
		11/4/1995	Approvazione nuovo programma di esplorazione	11/4/1995	XXXIX - 5				
		9/5/1996	Cambio intestazione quota	1/3/1996	XL - 6				
		14/6/1996	Trasferimento quota	1/1/1996	XL - 7				
		14/6/1996	Cambio intestazione quota	23/1/1996	XL - 7				
		7/12/1999	Assunzione quote	27/9/1999	XLIV - 1				
		12/2/2004	Cambio intestazione quota	1/1/2004	XLVIII - 3				
		20/7/2004	Cambio intestazione	18/5/2004	XLVIII - 8				

**ELENCO DELLE CONCESSIONI DI COLTIVAZIONE ACCORDATE NELLA TERRAFERMA - Aggiornamento 30/novembre/2011**

**848**

CODICE E DENOMINAZIONE DELLA CONCESSIONE	TITOLARI DELLA CONCESSIONE e relative quote di partecipazione (%)	PROVVEDIMENTI CONCERNENTI LA CONCESSIONE				PERIODO DI VIGENZA	SCADENZA	AREA (Kmq)	UBICAZIONE DELLA CONCESSIONE
		Data	Natura del provvedimento	Decorrenza	BUG				
<b>FRONTE S. DAMIANO</b> Nota: Presentata istanza di estensione dell'area pubblicata nel B.U.I.G. Anno LII - N. 10.	APENNINE ENERGY (99) (r.u.)	1/2/1989	Conferimento	18/7/1988	XXXIII - 3	1° periodo	18/07/2018	23,71	BASILICATA (23,71)
	ITALMIN EXPLORATION (1)	14/7/1993	Cambio intestazione quota	10/8/1989	XXXVII - 12				
		14/7/1993	Trasferimento quota	18/8/1989	XXXVII - 12				
		14/7/1993	Cambio intestazione quota	15/1/1990	XXXVII - 12				
		14/7/1993	Trasferimento quota	12/2/1992	XXXVII - 12				
		14/7/1993	Trasferimento quota	29/11/1992	XXXVII - 12				
		7/4/1994	Trasferimento quota	2/3/1994	XXXVIII - 5				
		4/7/1994	Trasferimento quota	23/5/1994	XXXVIII - 8				
		23/1/1995	Assunzione quota	12/12/1994	XXXIX - 2				
		9/5/2001	Trasferimento quota	10/10/2000	XLV - 6				
		9/5/2001	Trasferimento quota	31/10/2000	XLV - 6				
		30/10/2001	Trasferimento quota e nomina r.u.	15/10/2001	XLV - 11				
		12/5/2006	Trasferimento quota	28/1/2006	L - 6				
		24/2/2009	Cambio intestazione quota	23/12/2008	LIII - 3				

**849**

CODICE E DENOMINAZIONE DELLA CONCESSIONE	TITOLARI DELLA CONCESSIONE e relative quote di partecipazione (%)	PROVVEDIMENTI CONCERNENTI LA CONCESSIONE				PERIODO DI VIGENZA	SCADENZA	AREA (Kmq)	UBICAZIONE DELLA CONCESSIONE
		Data	Natura del provvedimento	Decorrenza	BUG				
<b>MASSERIA GROTTAVECCHIA</b>	MEDOILGAS ITALIA (20) (r.u.)	6/9/1988	Conferimento	6/9/1988	XXXIII - 8	1° periodo	06/09/2018	53,26	PUGLIA (39,73)
	GAS PLUS ITALIANA (58,25)	24/5/1990	Trasferimento quota	1/1/1989	XXXV - 2				
	EDISON (13,75)	24/5/1990	Trasferimento quota	1/7/1989	XXXV - 2				
	SVILUPPO RISORSE NATURALI (8)	11/4/1991	Trasferimento quota	19/12/1989	XXXVI - 5				
		12/5/1992	Cambio intestazione quota	19/6/1991	XXXVI - 11				
		2/9/1993	Trasferimento quota	1/8/1992	XXXVII - 10				
		2/9/1993	Cambio intestazione quota	4/11/1992	XXXVII - 10				
		9/5/1996	Cambio intestazione quota	1/3/1996	XL - 6				
		14/6/1996	Trasferimento quota e nomina r.u.	1/1/1996	XL - 7				
		14/6/1996	Cambio intestazione quota	23/1/1996	XL - 7				
		20/3/2000	Cambio intestazione quota	1/1/2000	XLIV - 4				
		20/4/2001	Cambio intestazione quota	1/10/2000	XLV - 5				
		18/9/2001	Trasferimento quota	29/6/2001	XLV - 10				
		5/4/2002	Trasferimento quota	29/11/2001	XLVI - 12				
		12/2/2004	Intestazione quota	1/12/2003	XLVIII - 3				
		12/2/2004	Cambio intestazione quota	1/1/2004	XLVIII - 3				
		20/7/2004	Cambio intestazione quota	18/5/2004	XLVIII - 8				
		8/10/2004	Trasferimento quota	17/12/2003	XLVIII - 11				
		30/6/2005	Trasferimento quota	26/4/2005	XLIX - 7				
		16/4/2008	Cambio intestazione quota	12/2/2008	LII - 5				

**ELENCO DELLE CONCESSIONI DI COLTIVAZIONE ACCORDATE NELLA TERRAFERMA - Aggiornamento 30/novembre/2011**

**850**

CODICE E DENOMINAZIONE DELLA CONCESSIONE	TITOLARI DELLA CONCESSIONE e relative quote di partecipazione (%)	PROVVEDIMENTI CONCERNENTI LA CONCESSIONE				PERIODO DI VIGENZA	SCADENZA	AREA (Kmq)	UBICAZIONE DELLA CONCESSIONE
		Data	Natura del provvedimento	Decorrenza	BUIG				
<b>TOMBOLO</b>	SIM (100) (r.u.)	6/2/1989	Conferimento	5/4/1988	XXXIII - 8	1° periodo	05/04/2018	285,98	TOSCANA (285,98)
		20/12/1992	Trasferimento	31/3/1992	XXXVII - 12				
		9/5/1996	Cambio intestazione	1/1/1996	XL - 6				
		9/5/1996	Cambio intestazione	1/3/1996	XL - 6				
		9/2/2004	Trasferimento quota	2/10/2003	XLVIII - 3				
		20/10/2008	Riattribuzione	20/10/2008	LII - 11				
		20/10/2008	Accettazione rinuncia	20/10/2008	LII - 11				

**852**

CODICE E DENOMINAZIONE DELLA CONCESSIONE	TITOLARI DELLA CONCESSIONE e relative quote di partecipazione (%)	PROVVEDIMENTI CONCERNENTI LA CONCESSIONE				PERIODO DI VIGENZA	SCADENZA	AREA (Kmq)	UBICAZIONE DELLA CONCESSIONE
		Data	Natura del provvedimento	Decorrenza	BUIG				
<b>MACCHIA DI PIERNO</b> Nota: Presentata istanza di rinuncia pubblicata nel B.U.I.G. Anno XLVIII - N. 7.	ENI (100) (r.u.)	4/7/1989	Conferimento	4/2/1988	XXXIII - 9	1° periodo	04/02/2018	83,19	PUGLIA (83,19)
		27/12/1993	Proroga termine perforazione	30/9/1992	XXXVIII - 2				
		13/2/1998	Cambio intestazione	1/1/1998	XLII - 3				

**853**

CODICE E DENOMINAZIONE DELLA CONCESSIONE	TITOLARI DELLA CONCESSIONE e relative quote di partecipazione (%)	PROVVEDIMENTI CONCERNENTI LA CONCESSIONE				PERIODO DI VIGENZA	SCADENZA	AREA (Kmq)	UBICAZIONE DELLA CONCESSIONE
		Data	Natura del provvedimento	Decorrenza	BUIG				
<b>PORTO CIVITANOVA</b>	GAS PLUS ITALIANA (60) (r.u.) EDISON (40)	9/6/1989	Conferimento	17/5/1989	XXXIII - 11	1° periodo	27/05/2019	62,8	MARCHE (62,8)
		4/8/1993	Cambio intestazione quota	23/4/1992	XXXVII - 10				
		9/5/1996	Cambio intestazione quota	1/1/1996	XL - 6				
		9/5/1996	Cambio intestazione quota	1/3/1996	XL - 6				
		23/11/1998	Cambio intestazione quota	29/6/1998	XLII - 12				
		15/9/1999	Cambio intestazione quota	1/7/1999	XLIII - 10				
		12/2/2004	Intestazione quota	1/12/2003	XLVIII - 3				
		12/2/2004	Cambio intestazione quota	1/1/2004	XLVIII - 3				
		20/7/2004	Cambio intestazione quota	18/5/2004	XLVIII - 8				

**854**

CODICE E DENOMINAZIONE DELLA CONCESSIONE	TITOLARI DELLA CONCESSIONE e relative quote di partecipazione (%)	PROVVEDIMENTI CONCERNENTI LA CONCESSIONE				PERIODO DI VIGENZA	SCADENZA	AREA (Kmq)	UBICAZIONE DELLA CONCESSIONE
		Data	Natura del provvedimento	Decorrenza	BUIG				
<b>SAN BASILE</b> Nota: Presentata istanza di rinuncia pubblicata nel B.U.I.G. Anno L - N. 1. Presentata istanza di riattribuzione pubblicata nel B.U.I.G. Anno L - N. 8.	MEDOILGAS ITALIA (100) (r.u.)	4/7/1989	Conferimento	6/12/1988	XXXIII - 12	1° periodo	06/12/2018	97,56	ABRUZZO (97,56)
		6/10/1993	Trasferimento quote	23/4/1993	XXXVII - 11				
		13/1/1994	Ampliamento	13/1/1994	XXXVIII - 2				
		9/5/1996	Cambio intestazione quota	1/3/1996	XL - 6				
		14/6/1996	Trasferimento quota	1/1/1996	XL - 7				
		14/6/1996	Cambio intestazione quota	23/1/1996	XL - 7				
		5/4/2002	Trasferimento quota	29/11/2001	XLVI - 12				
		9/2/2004	Trasferimento quota	2/10/2003	XLVIII - 3				
		30/6/2005	Trasferimento quota	26/4/2005	XLIX - 7				
		16/4/2008	Cambio intestazione quota	12/2/2008	LII - 5				
		7/8/2008	Assunzione quota	9/7/2008	LII - 9				

**ELENCO DELLE CONCESSIONI DI COLTIVAZIONE ACCORDATE NELLA TERRAFERMA - Aggiornamento 30/novembre/2011**

**856**

CODICE E DENOMINAZIONE DELLA CONCESSIONE	TITOLARI DELLA CONCESSIONE e relative quote di partecipazione (%)	PROVVEDIMENTI CONCERNENTI LA CONCESSIONE				PERIODO DI VIGENZA	SCADENZA	AREA (Kmq)	UBICAZIONE DELLA CONCESSIONE
		Data	Natura del provvedimento	Decorrenza	BUG				
<b>TORRENTE CIGNO</b>	MEDOILGAS ITALIA (45) (r.u.) GAS PLUS ITALIANA (55)	25/1/1990	Conferimento	7/3/1989	XXXIV - 6	1° periodo	07/03/2019	154,44	MOLISE (154,44)
		12/5/1992	Cambio intestazione quota	19/6/1991	XXXVI - 11				
		6/8/1993	Trasferimento quota	7/6/1991	XXXVII - 10				
		6/8/1993	Trasferimento quota	4/11/1992	XXXVII - 10				
		6/8/1993	Approvazione nuovo programma lavoro	6/8/1993	XXXVII - 10				
		10/3/1994	Assunzione quota	26/11/1993	XXXVIII - 4				
		9/5/1996	Cambio intestazione quota	1/3/1996	XL - 6				
		14/6/1996	Trasferimento quota e nomina r.u.	1/1/1996	XL - 7				
		14/6/1996	Cambio intestazione quota e nomina r.u.	23/1/1996	XL - 7				
		5/4/2002	Trasferimento quota	29/11/2001	XLVI - 12				
		12/2/2004	Cambio intestazione quota	1/1/2004	XLVIII - 3				
		20/7/2004	Cambio intestazione quota	18/5/2004	XLVIII - 8				
		30/6/2005	Trasferimento quota	26/4/2005	XLIX - 7				
		16/4/2008	Cambio intestazione quota	12/2/2008	LII - 5				

**857**

CODICE E DENOMINAZIONE DELLA CONCESSIONE	TITOLARI DELLA CONCESSIONE e relative quote di partecipazione (%)	PROVVEDIMENTI CONCERNENTI LA CONCESSIONE				PERIODO DI VIGENZA	SCADENZA	AREA (Kmq)	UBICAZIONE DELLA CONCESSIONE
		Data	Natura del provvedimento	Decorrenza	BUG				
<b>S. TEODORO</b>	MEDOILGAS ITALIA (100) (r.u.)	30/9/1990	Conferimento	5/9/1989	XXXIV - 12	1° periodo	05/09/2019	59,25	BASILICATA (59,25)
		30/9/1990	Trasferimento quota	30/9/1990	XXXIV - 12				
		12/5/1992	Cambio intestazione quota	19/6/1991	XXXVI - 11				
		2/9/1993	Trasferimento quota	1/8/1992	XXXVII - 10				
		2/9/1993	Cambio intestazione quota	4/11/1992	XXXVII - 10				
		12/11/1993	Trasferimento quota	6/4/1993	XXXVII - 12				
		9/5/1996	Cambio intestazione quota	1/3/1996	XL - 6				
		14/6/1996	Trasferimento quota e nomina r.u.	1/1/1996	XL - 7				
		14/6/1996	Cambio intestazione quota	23/1/1996	XL - 7				
		7/12/1999	Trasferimento quota	28/9/1999	XLIV - 1				
		8/3/2000	Trasferimento quote	4/2/2000	XLIV - 4				
		17/11/2000	Trasferimento quota	10/8/2000	XLIV - 12				
		17/11/2000	Trasferimento quota e nomina r.u.	4/10/2000	XLIV - 12				
		19/10/2001	Trasferimento quota e nomina r.u.	1/8/2001	XLV - 11				
		8/10/2004	Trasferimento quota	31/12/2002	XLVIII - 11				
		3/12/2004	Trasferimento quota	2/3/2004	XLIX - 1				
		30/6/2005	Trasferimento	26/4/2005	XLIX - 7				
		16/4/2008	Intestazione	12/2/2008	LII - 5				

**ELENCO DELLE CONCESSIONI DI COLTIVAZIONE ACCORDATE NELLA TERRAFERMA - Aggiornamento 30/novembre/2011**

**858**

CODICE E DENOMINAZIONE DELLA CONCESSIONE	TITOLARI DELLA CONCESSIONE e relative quote di partecipazione (%)	PROVVEDIMENTI CONCERNENTI LA CONCESSIONE				PERIODO DI VIGENZA	SCADENZA	AREA (Kmq)	UBICAZIONE DELLA CONCESSIONE
		Data	Natura del provvedimento	Decorrenza	BUGI				
<b>MISANO ADRIATICO</b>	MEDOILGAS ITALIA (100) (r.u.)	20/6/1990	Conferimento	20/6/1990	XXXV - 2	1° periodo	20/06/2020	75,31	EMILIA ROMAGNA (74,11)  MARCHE (1,2)
		9/5/1996	Cambio intestazione quota	1/3/1996	XL - 6				
		14/6/1996	Trasferimento quota e nomina r.u.	1/1/1996	XL - 7				
		14/6/1996	Cambio intestazione quota	23/1/1996	XL - 7				
		7/2/2001	Trasferimento quota	11/2/2000	XLV - 3				
		7/2/2001	Nomina r.u.	18/10/2000	XLV - 3				
		7/2/2001	Trasferimento quota	18/10/2000	XLV - 3				
		5/4/2002	Trasferimento quota	29/11/2001	XLVI - 12				
		26/6/2003	Trasferimento quota	27/3/2003	XLVII - 10				
		10/11/2003	Trasferimento quota	30/9/2003	XLVII - 12				
		2/3/2005	Trasferimento quota	28/12/2004	XLIX - 4				
		30/6/2005	Trasferimento	26/4/2005	XLIX - 7				
		16/4/2008	Intestazione	12/2/2008	LII - 5				

**859**

CODICE E DENOMINAZIONE DELLA CONCESSIONE	TITOLARI DELLA CONCESSIONE e relative quote di partecipazione (%)	PROVVEDIMENTI CONCERNENTI LA CONCESSIONE				PERIODO DI VIGENZA	SCADENZA	AREA (Kmq)	UBICAZIONE DELLA CONCESSIONE
		Data	Natura del provvedimento	Decorrenza	BUGI				
<b>POLICORO</b>	GAS PLUS ITALIANA (100) (r.u.)	30/9/1990	Conferimento	30/9/1990	XXXV - 2	1° periodo	30/09/2020	164	BASILICATA (155,47)  CALABRIA (8,53)
		9/5/1996	Cambio intestazione	1/1/1996	XL - 6				
		9/5/1996	Cambio intestazione	1/3/1996	XL - 6				
		12/2/2004	Cambio intestazione	1/1/2004	XLVIII - 3				
		20/7/2004	Cambio intestazione	18/5/2004	XLVIII - 8				

**861**

CODICE E DENOMINAZIONE DELLA CONCESSIONE	TITOLARI DELLA CONCESSIONE e relative quote di partecipazione (%)	PROVVEDIMENTI CONCERNENTI LA CONCESSIONE				PERIODO DI VIGENZA	SCADENZA	AREA (Kmq)	UBICAZIONE DELLA CONCESSIONE
		Data	Natura del provvedimento	Decorrenza	BUGI				
<b>TORRENTE CELONE</b>	MEDOILGAS ITALIA (50) (r.u.) EDISON (50)	5/4/1991	Conferimento	5/4/1991	XXXV - 8	1° periodo	05/04/2021	79,8	PUGLIA (79,8)
		2/9/1993	Trasferimento quota	1/8/1992	XXXVII - 10				
		2/9/1993	Cambio intestazione quota	4/11/1992	XXXVII - 10				
		14/6/1996	Trasferimento quota e nomina r.u.	1/1/1996	XL - 7				
		14/6/1996	Cambio intestazione quota	23/1/1996	XL - 7				
		5/4/2002	Trasferimento quota	29/11/2001	XLVI - 12				
		12/2/2004	Intestazione quota	1/12/2003	XLVIII - 3				
		30/6/2005	Trasferimento quota	26/4/2005	XLIX - 7				
		16/4/2008	Cambio intestazione quota	12/2/2008	LII - 5				

**ELENCO DELLE CONCESSIONI DI COLTIVAZIONE ACCORDATE NELLA TERRAFERMA - Aggiornamento 30/novembre/2011**

**862**

CODICE E DENOMINAZIONE DELLA CONCESSIONE	TITOLARI DELLA CONCESSIONE e relative quote di partecipazione (%)	PROVVEDIMENTI CONCERNENTI LA CONCESSIONE				PERIODO DI VIGENZA	SCADENZA	AREA (Kmq)	UBICAZIONE DELLA CONCESSIONE
		Data	Natura del provvedimento	Decorrenza	BUIG				
<b>SAN MARCO</b>	EDISON (100) (r.u.)	9/7/1991	Conferimento	9/7/1991	XXXV - 10	1° periodo	09/07/2021	91,7	MARCHE (91,7)
		12/5/1992	Cambio intestazione quota	19/6/1991	XXXVI - 11				
		4/8/1993	Cambio intestazione quota	23/4/1992	XXXVII - 10				
		2/9/1993	Trasferimento quota e nomina r.u.	1/8/1992	XXXVII - 10				
		2/9/1993	Cambio intestazione quota	4/11/1992	XXXVII - 10				
		23/11/1998	Cambio intestazione quota	29/6/1998	XLII - 12				
		15/9/1999	Cambio intestazione quota	1/7/1999	XLIII - 10				
		12/2/2004	Cambio intestazione	1/12/2003	XLVIII - 3				

**864**

CODICE E DENOMINAZIONE DELLA CONCESSIONE	TITOLARI DELLA CONCESSIONE e relative quote di partecipazione (%)	PROVVEDIMENTI CONCERNENTI LA CONCESSIONE				PERIODO DI VIGENZA	SCADENZA	AREA (Kmq)	UBICAZIONE DELLA CONCESSIONE
		Data	Natura del provvedimento	Decorrenza	BUIG				
<b>S. MAURO</b>	GAS PLUS ITALIANA (77) (r.u.) MEDOILGAS ITALIA (18) PETROREP ITALIANA (5)	9/8/1991	Conferimento	9/2/1990	XXXVI - 3	1° periodo	09/02/2020	25,32	ABRUZZO (25,32)
		9/5/1996	Cambio intestazione quota	1/3/1996	XL - 6				
		14/6/1996	Trasferimento quota	1/1/1996	XL - 7				
		14/6/1996	Cambio intestazione quota	23/1/1996	XL - 7				
		11/9/1997	Modifica programma sviluppo	11/9/1997	XLI - 10				
		1/4/1999	Approvazione programma lavoro	1/4/1999	XLIII - 5				
		20/3/2000	Cambio intestazione quota	1/1/2000	XLIV - 4				
		20/4/2001	Cambio intestazione quota	1/10/2000	XLV - 5				
		18/9/2001	Trasferimento quota e nomina r.u.	29/6/2001	XLV - 10				
		5/4/2002	Trasferimento quota	29/11/2001	XLVI - 12				
		12/2/2004	Cambio intestazione quota	1/1/2004	XLVIII - 3				
		20/7/2004	Cambio intestazione quota	18/5/2004	XLVIII - 8				
		30/6/2005	Trasferimento quota	26/4/2005	XLIX - 7				
		16/4/2008	Cambio intestazione quota	12/2/2008	LII - 5				

**865**

CODICE E DENOMINAZIONE DELLA CONCESSIONE	TITOLARI DELLA CONCESSIONE e relative quote di partecipazione (%)	PROVVEDIMENTI CONCERNENTI LA CONCESSIONE				PERIODO DI VIGENZA	SCADENZA	AREA (Kmq)	UBICAZIONE DELLA CONCESSIONE
		Data	Natura del provvedimento	Decorrenza	BUIG				
<b>SCANZANO</b>	MEDOILGAS ITALIA (100) (r.u.)	13/12/1991	Conferimento	13/12/1991	XXXVI - 4	1° periodo	13/12/2021	70,79	BASILICATA (70,79)
		12/11/1993	Trasferimento quota	6/4/1993	XXXVII - 12				
		9/5/1996	Cambio intestazione quota	1/3/1996	XL - 6				
		14/6/1996	Trasferimento quota	1/1/1996	XL - 7				
		14/6/1996	Cambio intestazione quota	23/1/1996	XL - 7				
		19/3/1997	Modifica programma sviluppo	19/3/1997	XLI - 4				
		9/5/2001	Trasferimento quota	14/9/2000	XLV - 6				
		30/10/2001	Trasferimento quota	2/7/2001	XLV - 11				
		5/4/2002	Trasferimento quota	29/11/2001	XLVI - 12				
		12/2/2004	Cambio intestazione quota	1/1/2004	XLVIII - 3				
		20/7/2004	Cambio intestazione quota	18/5/2004	XLVIII - 8				
		8/10/2004	Trasferimento quota	31/12/2002	XLVIII - 11				
		21/3/2005	Trasferimento quota	17/12/2004	XLIX - 4				
		30/6/2005	Trasferimento	26/4/2005	XLIX - 7				
		16/4/2008	Intestazione	12/2/2008	LII - 5				

**ELENCO DELLE CONCESSIONI DI COLTIVAZIONE ACCORDATE NELLA TERRAFERMA - Aggiornamento 30/novembre/2011**

**867**

CODICE E DENOMINAZIONE DELLA CONCESSIONE	TITOLARI DELLA CONCESSIONE e relative quote di partecipazione (%)	PROVVEDIMENTI CONCERNENTI LA CONCESSIONE				PERIODO DI VIGENZA	SCADENZA	AREA (Kmq)	UBICAZIONE DELLA CONCESSIONE
		Data	Natura del provvedimento	Decorrenza	BUIG				
<b>MONTE URANO</b>	EDISON (40) (r.u.) ADRIATICA IDROCARBURI (60)	30/3/1992	Conferimento	26/10/1989	XXXVI - 10	1° periodo	26/10/2019	37,35	MARCHE (37,35)
		4/8/1993	Cambio intestazione quota	23/4/1992	XXXVII - 10				
		2/9/1993	Trasferimento quota e nomina r.u.	1/8/1992	XXXVII - 10				
		2/9/1993	Cambio intestazione quota	4/11/1992	XXXVII - 10				
		5/7/1994	Modifica programma lavoro	5/7/1994	XXXVIII - 8				
		13/2/1998	Cambio intestazione quota	1/1/1998	XLII - 3				
		23/11/1998	Cambio intestazione quota	29/6/1998	XLII - 12				
		15/9/1999	Cambio intestazione quota	1/7/1999	XLIII - 10				
		12/2/2004	Intestazione quota	1/12/2003	XLVIII - 3				
		17/4/2009	Riduzione	7/10/2008	LIII - 5				
		9/2/2010	Trasferimento quota	1/1/2010	LIV - 3				

**868**

CODICE E DENOMINAZIONE DELLA CONCESSIONE	TITOLARI DELLA CONCESSIONE e relative quote di partecipazione (%)	PROVVEDIMENTI CONCERNENTI LA CONCESSIONE				PERIODO DI VIGENZA	SCADENZA	AREA (Kmq)	UBICAZIONE DELLA CONCESSIONE
		Data	Natura del provvedimento	Decorrenza	BUIG				
<b>MASSERIA PETRILLI</b>	MEDOILGAS ITALIA (50) (r.u.) GAS PLUS ITALIANA (50)	21/5/1992	Conferimento	19/5/1990	XXXVI - 11	1° periodo	19/05/2020	118,28	PUGLIA (118,28)
		4/3/1994	Trasferimento quota	1/9/1993	XXXVIII - 4				
		4/3/1994	Ampliamento	4/3/1994	XXXVIII - 4				
		9/5/1996	Cambio intestazione quota	1/3/1996	XL - 6				
		14/6/1996	Trasferimento quota e nomina r.u.	1/1/1996	XL - 7				
		14/6/1996	Cambio intestazione quota	23/1/1996	XL - 7				
		9/5/2001	Trasferimento quota	14/9/2000	XLV - 6				
		30/10/2001	Trasferimento quota	2/7/2001	XLV - 11				
		5/4/2002	Trasferimento quota	29/11/2001	XLVI - 12				
		4/4/2003	Assunzione quota	26/11/2002	XLVII - 5				
		12/2/2004	Cambio intestazione quota	1/1/2004	XLVIII - 3				
		20/7/2004	Cambio intestazione quota	18/5/2004	XLVIII - 8				
		8/10/2004	Trasferimento quota	31/12/2002	XLVIII - 11				
		30/6/2005	Trasferimento quota	26/4/2005	XLIX - 7				
		16/4/2008	Cambio intestazione quota	12/2/2008	LII - 5				

**869**

CODICE E DENOMINAZIONE DELLA CONCESSIONE	TITOLARI DELLA CONCESSIONE e relative quote di partecipazione (%)	PROVVEDIMENTI CONCERNENTI LA CONCESSIONE				PERIODO DI VIGENZA	SCADENZA	AREA (Kmq)	UBICAZIONE DELLA CONCESSIONE
		Data	Natura del provvedimento	Decorrenza	BUIG				
<b>S. ANDREA</b>	MEDOILGAS ITALIA (40) (r.u.) EDISON (50) PETROREP ITALIANA (10)	8/8/1992	Conferimento	8/8/1992	XXXVI - 12	1° periodo	08/08/2022	164,32	VENETO (163,33)
		2/9/1993	Trasferimento quota	1/8/1992	XXXVII - 10				
		2/9/1993	Cambio intestazione quota	4/11/1992	XXXVII - 10				FRIULI VENEZIA GIULIA (0,9)
		14/6/1996	Trasferimento quota e nomina r.u.	1/1/1996	XL - 7				
		14/6/1996	Cambio intestazione quota	23/1/1996	XL - 7				
		5/4/2002	Trasferimento quota	29/11/2001	XLVI - 12				
		12/2/2004	Intestazione quota	1/12/2003	XLVIII - 3				
		30/6/2005	Trasferimento quota	26/4/2005	XLIX - 7				
		16/4/2008	Cambio intestazione quota	12/2/2008	LII - 5				

**ELENCO DELLE CONCESSIONI DI COLTIVAZIONE ACCORDATE NELLA TERRAFERMA - Aggiornamento 30/novembre/2011**

**870**

CODICE E DENOMINAZIONE DELLA CONCESSIONE	TITOLARI DELLA CONCESSIONE e relative quote di partecipazione (%)	PROVVEDIMENTI CONCERNENTI LA CONCESSIONE				PERIODO DI VIGENZA	SCADENZA	AREA (Kmq)	UBICAZIONE DELLA CONCESSIONE
		Data	Natura del provvedimento	Decorrenza	BUG				
<b>MONTE VERDESE</b>	MEDOILGAS ITALIA (60) (r.u.) GAS PLUS ITALIANA (30) PETROREP ITALIANA (10)	18/1/1993	Conferimento	28/6/1992	XXXVII - 4	1° periodo	28/06/2022	60,02	BASILICATA (60,02)
		9/5/1996	Cambio intestazione quota	1/3/1996	XL - 6				
		14/6/1996	Trasferimento quota e nomina r.u.	1/1/1996	XL - 7				
		14/6/1996	Cambio intestazione quota	23/1/1996	XL - 7				
		5/4/2002	Trasferimento quota	29/11/2001	XLVI - 12				
		12/2/2004	Cambio intestazione quota	1/1/2004	XLVIII - 3				
		20/7/2004	Cambio intestazione quota	18/5/2004	XLVIII - 8				
		30/6/2005	Trasferimento quota	26/4/2005	XLIX - 7				
		16/4/2008	Cambio intestazione quota	12/2/2008	LII - 5				

**871**

CODICE E DENOMINAZIONE DELLA CONCESSIONE	TITOLARI DELLA CONCESSIONE e relative quote di partecipazione (%)	PROVVEDIMENTI CONCERNENTI LA CONCESSIONE				PERIODO DI VIGENZA	SCADENZA	AREA (Kmq)	UBICAZIONE DELLA CONCESSIONE
		Data	Natura del provvedimento	Decorrenza	BUG				
<b>CASA MAGGI</b>	GAS PLUS ITALIANA (100) (r.u.)	15/3/1993	Conferimento	26/10/1992	XXXVII - 4	1° periodo	26/10/2022	4,98	MARCHE (4,98)
		9/5/1996	Cambio intestazione quota	1/3/1996	XL - 6				
		27/9/1999	Assunzione quota	29/4/1999	XLIII - 11				
		12/2/2004	Cambio intestazione	1/1/2004	XLVIII - 3				
		20/7/2004	Cambio intestazione	18/5/2004	XLVIII - 8				

**874**

CODICE E DENOMINAZIONE DELLA CONCESSIONE	TITOLARI DELLA CONCESSIONE e relative quote di partecipazione (%)	PROVVEDIMENTI CONCERNENTI LA CONCESSIONE				PERIODO DI VIGENZA	SCADENZA	AREA (Kmq)	UBICAZIONE DELLA CONCESSIONE
		Data	Natura del provvedimento	Decorrenza	BUG				
<b>MASSERIA VIORANO</b>	GAS NATURAL VENDITA ITALIA (100) (r.u.)	16/7/1993	Conferimento	10/10/1989	XXXVII - 9	1° periodo	10/10/2019	41,61	BASILICATA (41,61)
		12/11/1993	Trasferimento	6/4/1993	XXXVII - 12				
		9/5/1996	Cambio intestazione quota	1/3/1996	XL - 6				
		22/1/1997	Cambio intestazione quota	22/12/1995	XLI - 3				
		23/1/1998	Trasferimento quota	18/3/1997	XLII - 2				
		23/1/1998	Assunzione quota	12/12/1997	XLII - 2				
		10/1/2000	Trasferimento quote	20/10/1999	XLIV - 2				
		30/4/2002	Trasferimento	1/3/2002	XLVI - 6				
		20/3/2003	Trasferimento	24/10/2002	XLVII - 4				
		25/10/2006	Intestazione	1/7/2006	L - 11				



**ELENCO DELLE CONCESSIONI DI COLTIVAZIONE ACCORDATE NELLA TERRAFERMA - Aggiornamento 30/novembre/2011**

**875**

CODICE E DENOMINAZIONE DELLA CONCESSIONE	TITOLARI DELLA CONCESSIONE e relative quote di partecipazione (%)	PROVVEDIMENTI CONCERNENTI LA CONCESSIONE				PERIODO DI VIGENZA	SCADENZA	AREA (Kmq)	UBICAZIONE DELLA CONCESSIONE
		Data	Natura del provvedimento	Decorrenza	BUG				
<b>MONTEGRANARO</b>	GAS PLUS ITALIANA (25) (r.u.) EDISON (50) ADRIATICA IDROCARBURI (25)	20/7/1993	Conferimento	9/11/1992	XXXVII - 9	1° periodo	09/11/2022	60,11	MARCHE (60,11)
		13/2/1998	Cambio intestazione quota	1/1/1998	XLII - 3				
		23/11/1998	Cambio intestazione quota	29/6/1998	XLII - 12				
		15/9/1999	Cambio intestazione quota	1/7/1999	XLIII - 10				
		20/3/2000	Cambio intestazione quota	1/1/2000	XLIV - 4				
		20/4/2001	Cambio intestazione quota	1/10/2000	XLV - 5				
		18/9/2001	Trasferimento quota	29/6/2001	XLV - 10				
		12/2/2004	Intestazione quota	1/12/2003	XLVIII - 3				
		12/2/2004	Cambio intestazione quota	1/1/2004	XLVIII - 3				
		20/7/2004	Cambio intestazione	18/5/2004	XLVIII - 8				
		9/2/2010	Trasferimento quota	1/1/2010	LIV - 3				

**876**

CODICE E DENOMINAZIONE DELLA CONCESSIONE	TITOLARI DELLA CONCESSIONE e relative quote di partecipazione (%)	PROVVEDIMENTI CONCERNENTI LA CONCESSIONE				PERIODO DI VIGENZA	SCADENZA	AREA (Kmq)	UBICAZIONE DELLA CONCESSIONE
		Data	Natura del provvedimento	Decorrenza	BUG				
<b>VALLE DEL ROVELLO</b>	METANO PUGLIA (100) (r.u.)	2/8/1993	Conferimento	20/11/1992	XXXVII - 9	1° periodo	20/11/2022	37,49	PUGLIA (37,49)
		17/6/1994	Trasferimento quote	9/3/1994	XXXVIII - 7				

**877**

CODICE E DENOMINAZIONE DELLA CONCESSIONE	TITOLARI DELLA CONCESSIONE e relative quote di partecipazione (%)	PROVVEDIMENTI CONCERNENTI LA CONCESSIONE				PERIODO DI VIGENZA	SCADENZA	AREA (Kmq)	UBICAZIONE DELLA CONCESSIONE
		Data	Natura del provvedimento	Decorrenza	BUG				
<b>MASSIGNANO</b>	EDISON (50) (r.u.) GAS PLUS ITALIANA (50)	20/7/1993	Conferimento	6/12/1992	XXXVII - 10	1° periodo	06/12/2022	85,96	MARCHE (85,96)
		4/3/1994	Rettifica	4/3/1994	XXXVIII - 4				
		9/5/1996	Cambio intestazione quota	1/3/1996	XL - 6				
		23/11/1998	Cambio intestazione quota	29/6/1998	XLII - 12				
		15/9/1999	Cambio intestazione quota	1/7/1999	XLIII - 10				
		20/3/2000	Cambio intestazione quota	1/1/2000	XLIV - 4				
		20/4/2001	Cambio intestazione quota	1/10/2000	XLV - 5				
		18/9/2001	Trasferimento quota	29/6/2001	XLV - 10				
		12/2/2004	Intestazione quota	1/12/2003	XLVIII - 3				
		12/2/2004	Cambio intestazione quota	1/1/2004	XLVIII - 3				
		20/7/2004	Cambio intestazione quota	18/5/2004	XLVIII - 8				

**ELENCO DELLE CONCESSIONI DI COLTIVAZIONE ACCORDATE NELLA TERRAFERMA - Aggiornamento 30/novembre/2011**

**878**

CODICE E DENOMINAZIONE DELLA CONCESSIONE	TITOLARI DELLA CONCESSIONE e relative quote di partecipazione (%)	PROVVEDIMENTI CONCERNENTI LA CONCESSIONE				PERIODO DI VIGENZA	SCADENZA	AREA (Kmq)	UBICAZIONE DELLA CONCESSIONE
		Data	Natura del provvedimento	Decorrenza	BUG				
<b>MONTEARDONE</b> Nota: Presentata istanza di ampliamento pubblicata nel B.U.I.G. Anno XL - N. 9.	GAS PLUS ITALIANA (67) (r.u.) SVILUPPO RISORSE NATURALI (15) MEDOILGAS ITALIA (11) PETROREP ITALIANA (7)	6/8/1993	Conferimento	6/8/1993	XXXVII - 10	1° periodo	06/08/2023	63,74	EMILIA ROMAGNA (63,74)
		24/1/1994	Modifica programma lavoro	24/1/1994	XXXVIII - 2				
		9/5/1996	Cambio intestazione quota	1/1/1996	XL - 6				
		9/5/1996	Cambio intestazione quota	1/3/1996	XL - 6				
		14/6/1996	Trasferimento quota e nomina r.u.	1/1/1996	XL - 7				
		14/6/1996	Cambio intestazione quota	23/1/1996	XL - 7				
		5/4/2002	Trasferimento quota	29/11/2001	XLVI - 12				
		30/7/2002	Nomina r.u.	1/7/2002	XLVI - 10				
		10/11/2003	Trasferimento quota	30/9/2003	XLVII - 12				
		12/2/2004	Cambio intestazione quota	1/1/2004	XLVIII - 3				
		20/7/2004	Cambio intestazione quota	18/5/2004	XLVIII - 8				
		30/6/2005	Trasferimento quota	26/4/2005	XLIX - 7				
		16/4/2008	Cambio intestazione quota	12/2/2008	LII - 5				

**881**

CODICE E DENOMINAZIONE DELLA CONCESSIONE	TITOLARI DELLA CONCESSIONE e relative quote di partecipazione (%)	PROVVEDIMENTI CONCERNENTI LA CONCESSIONE				PERIODO DI VIGENZA	SCADENZA	AREA (Kmq)	UBICAZIONE DELLA CONCESSIONE
		Data	Natura del provvedimento	Decorrenza	BUG				
<b>FORNOVO DI TARO</b>	GAS PLUS ITALIANA (71,43) (r.u.) MEDOILGAS ITALIA (21,43) PETROREP ITALIANA (7,14)	24/1/1994	Conferimento	24/1/1994	XXXVIII - 2	1° periodo	24/01/2024	12,5	EMILIA ROMAGNA (12,5)
		9/5/1996	Cambio intestazione quota	1/1/1996	XL - 6				
		9/5/1996	Cambio intestazione quota	1/3/1996	XL - 6				
		14/6/1996	Trasferimento quota	1/1/1996	XL - 7				
		14/6/1996	Cambio intestazione quota	23/1/1996	XL - 7				
		5/4/2002	Trasferimento quota	29/11/2001	XLVI - 12				
		12/2/2004	Cambio intestazione quota	1/1/2004	XLVIII - 3				
		20/7/2004	Cambio intestazione quota	18/5/2004	XLVIII - 8				
		30/6/2005	Trasferimento quota	26/4/2005	XLIX - 7				
		16/4/2008	Cambio intestazione quota	12/2/2008	LII - 5				

**884**

CODICE E DENOMINAZIONE DELLA CONCESSIONE	TITOLARI DELLA CONCESSIONE e relative quote di partecipazione (%)	PROVVEDIMENTI CONCERNENTI LA CONCESSIONE				PERIODO DI VIGENZA	SCADENZA	AREA (Kmq)	UBICAZIONE DELLA CONCESSIONE
		Data	Natura del provvedimento	Decorrenza	BUG				
<b>BOMBIANA</b>	LAZZI GAS (100) (r.u.)	9/8/1994	Conferimento	9/8/1994	XXXVIII - 9	1° periodo	09/08/2024	16,17	EMILIA ROMAGNA (16,17)

**ELENCO DELLE CONCESSIONI DI COLTIVAZIONE ACCORDATE NELLA TERRAFERMA - Aggiornamento 30/novembre/2011**

**885**

CODICE E DENOMINAZIONE DELLA CONCESSIONE	TITOLARI DELLA CONCESSIONE e relative quote di partecipazione (%)	PROVVEDIMENTI CONCERNENTI LA CONCESSIONE				PERIODO DI VIGENZA	SCADENZA	AREA (Kmq)	UBICAZIONE DELLA CONCESSIONE
		Data	Natura del provvedimento	Decorrenza	BUIG				
<b>LUCERA</b>	GAS PLUS ITALIANA (81,6) (r.u.) MEDOILGAS ITALIA (13,6) EDISON (4,8)	30/12/1994	Unificazione	1/1/1995	XXXIX - 1	1ª proroga	31/07/2017	155,86	PUGLIA (155,86)
		24/1/1996	Modifica programma lavoro	24/1/1996	XL - 2				
		9/5/1996	Cambio intestazione quota	1/3/1996	XL - 6				
		14/6/1996	Trasferimento quota	1/1/1996	XL - 7				
		14/6/1996	Cambio intestazione quota	23/1/1996	XL - 7				
		12/3/1997	Modifica programma sviluppo	12/3/1997	XLI - 4				
		5/4/2002	Trasferimento quota	29/11/2001	XLVI - 12				
		12/2/2004	Intestazione quota	1/12/2003	XLVIII - 3				
		12/2/2004	Cambio intestazione quota	1/1/2004	XLVIII - 3				
		20/7/2004	Cambio intestazione	18/5/2004	XLVIII - 8				
		30/6/2005	Trasferimento quota	26/4/2005	XLIX - 7				
		16/4/2008	Cambio intestazione quota	12/2/2008	LII - 5				
		15/5/2008	Proroga	31/7/2007	LII - 6				

**886**

CODICE E DENOMINAZIONE DELLA CONCESSIONE	TITOLARI DELLA CONCESSIONE e relative quote di partecipazione (%)	PROVVEDIMENTI CONCERNENTI LA CONCESSIONE				PERIODO DI VIGENZA	SCADENZA	AREA (Kmq)	UBICAZIONE DELLA CONCESSIONE
		Data	Natura del provvedimento	Decorrenza	BUIG				
<b>MANARA</b>	ENI (100) (r.u.)	18/9/1997	Attribuzione	1/1/1997	XLI - 10	1° periodo	01/01/2017	54,13	EMILIA ROMAGNA (48,18)  ZONA A (5,95)

**888**

CODICE E DENOMINAZIONE DELLA CONCESSIONE	TITOLARI DELLA CONCESSIONE e relative quote di partecipazione (%)	PROVVEDIMENTI CONCERNENTI LA CONCESSIONE				PERIODO DI VIGENZA	SCADENZA	AREA (Kmq)	UBICAZIONE DELLA CONCESSIONE
		Data	Natura del provvedimento	Decorrenza	BUIG				
<b>POMPOSA</b>	PADANA ENERGIA (100) (r.u.)	18/9/1997	Attribuzione	1/1/1997	XLI - 10	1° periodo	01/01/2017	55,21	EMILIA ROMAGNA (55,21)
		9/2/2010	Trasferimento	1/1/2010	LIV - 3				

**889**

CODICE E DENOMINAZIONE DELLA CONCESSIONE	TITOLARI DELLA CONCESSIONE e relative quote di partecipazione (%)	PROVVEDIMENTI CONCERNENTI LA CONCESSIONE				PERIODO DI VIGENZA	SCADENZA	AREA (Kmq)	UBICAZIONE DELLA CONCESSIONE
		Data	Natura del provvedimento	Decorrenza	BUIG				
<b>CASTEGGIO</b>	GAS PLUS ITALIANA (100) (r.u.)	20/10/1997	Attribuzione	1/1/1997	XLI - 10	1° periodo	01/01/2017	65,7	LOMBARDIA (65,7)
		26/4/2001	Trasferimento	26/2/2001	XLV - 5				
		12/2/2004	Cambio intestazione	1/1/2004	XLVIII - 3				
		20/7/2004	Cambio intestazione	18/5/2004	XLVIII - 8				

**890**

CODICE E DENOMINAZIONE DELLA CONCESSIONE	TITOLARI DELLA CONCESSIONE e relative quote di partecipazione (%)	PROVVEDIMENTI CONCERNENTI LA CONCESSIONE				PERIODO DI VIGENZA	SCADENZA	AREA (Kmq)	UBICAZIONE DELLA CONCESSIONE
		Data	Natura del provvedimento	Decorrenza	BUIG				
<b>CAVIAGA</b>	ENI (100) (r.u.)	20/10/1997	Attribuzione	1/1/1997	XLI - 10	1° periodo	01/01/2012	113,87	LOMBARDIA (113,87)
		21/10/2003	Proroga	1/1/2002	XLVII - 11				

Nota: Presentata istanza di proroga pubblicata nel B.U.I.G. Anno LV - N. 1.

**ELENCO DELLE CONCESSIONI DI COLTIVAZIONE ACCORDATE NELLA TERRAFERMA - Aggiornamento 30/novembre/2011**

**891**

CODICE E DENOMINAZIONE DELLA CONCESSIONE	TITOLARI DELLA CONCESSIONE e relative quote di partecipazione (%)	PROVVEDIMENTI CONCERNENTI LA CONCESSIONE				PERIODO DI VIGENZA	SCADENZA	AREA (Kmq)	UBICAZIONE DELLA CONCESSIONE
		Data	Natura del provvedimento	Decorrenza	BUIG				
<b>CIGNONE</b> Nota: Presentata istanza di rinuncia pubblicata nel B.U.I.G. Anno LIII - N. 2.	ENI (100) (r.u.)	20/10/1997	Attribuzione	1/1/1997	XLI - 10	1° periodo	01/01/2017	135,59	LOMBARDIA (135,59)
		6/11/2001	Conferma	6/11/2001	XLV - 12				

**892**

CODICE E DENOMINAZIONE DELLA CONCESSIONE	TITOLARI DELLA CONCESSIONE e relative quote di partecipazione (%)	PROVVEDIMENTI CONCERNENTI LA CONCESSIONE				PERIODO DI VIGENZA	SCADENZA	AREA (Kmq)	UBICAZIONE DELLA CONCESSIONE
		Data	Natura del provvedimento	Decorrenza	BUIG				
<b>CORTEMAGGIORE</b>	ENI (100) (r.u.)	20/10/1997	Attribuzione	1/1/1997	XLI - 10	1° periodo	01/01/2017	146,03	EMILIA ROMAGNA (144,72) LOMBARDIA (1,31)
		15/10/2001	Conferma	15/10/2001	XLV - 11				

**894**

CODICE E DENOMINAZIONE DELLA CONCESSIONE	TITOLARI DELLA CONCESSIONE e relative quote di partecipazione (%)	PROVVEDIMENTI CONCERNENTI LA CONCESSIONE				PERIODO DI VIGENZA	SCADENZA	AREA (Kmq)	UBICAZIONE DELLA CONCESSIONE
		Data	Natura del provvedimento	Decorrenza	BUIG				
<b>PONTETIDONE</b>	GAS PLUS ITALIANA (100) (r.u.)	20/10/1997	Attribuzione	1/1/1997	XLI - 10	1° periodo	01/01/2017	58,35	EMILIA ROMAGNA (55,72) LOMBARDIA (2,63)
		1/6/1998	Trasferimento	1/4/1998	XLII - 7				
		12/2/2004	Cambio intestazione	1/1/2004	XLVIII - 3				
		20/7/2004	Cambio intestazione	18/5/2004	XLVIII - 8				

**897**

CODICE E DENOMINAZIONE DELLA CONCESSIONE	TITOLARI DELLA CONCESSIONE e relative quote di partecipazione (%)	PROVVEDIMENTI CONCERNENTI LA CONCESSIONE				PERIODO DI VIGENZA	SCADENZA	AREA (Kmq)	UBICAZIONE DELLA CONCESSIONE
		Data	Natura del provvedimento	Decorrenza	BUIG				
<b>SORESINA</b>	ENI (100) (r.u.)	20/10/1997	Attribuzione	1/1/1997	XLI - 10	1° periodo	01/01/2017	84,82	LOMBARDIA (84,82)

**899**

CODICE E DENOMINAZIONE DELLA CONCESSIONE	TITOLARI DELLA CONCESSIONE e relative quote di partecipazione (%)	PROVVEDIMENTI CONCERNENTI LA CONCESSIONE				PERIODO DI VIGENZA	SCADENZA	AREA (Kmq)	UBICAZIONE DELLA CONCESSIONE
		Data	Natura del provvedimento	Decorrenza	BUIG				
<b>VESCOVATO</b> Nota: Presentata istanza di proroga pubblicata nel B.U.I.G. Anno LV - N. 2.	PADANA ENERGIA (100) (r.u.)	20/10/1997	Attribuzione	1/1/1997	XLI - 10	2ª proroga	01/01/2012	29,13	LOMBARDIA (29,13)
		8/5/2002	Proroga	1/1/2002	XLVI - 6				
		8/5/2002	Approvazione programma lavoro	8/5/2002	XLVI - 6				
		21/5/2008	Proroga	1/1/2007	LII - 6				
		9/2/2010	Trasferimento	1/1/2010	LIV - 3				

**900**

CODICE E DENOMINAZIONE DELLA CONCESSIONE	TITOLARI DELLA CONCESSIONE e relative quote di partecipazione (%)	PROVVEDIMENTI CONCERNENTI LA CONCESSIONE				PERIODO DI VIGENZA	SCADENZA	AREA (Kmq)	UBICAZIONE DELLA CONCESSIONE
		Data	Natura del provvedimento	Decorrenza	BUIG				
<b>VILLAFORTUNA-TRECCATE</b>	ENI (100) (r.u.)	17/2/1998	Attribuzione	1/1/1997	XLII - 3	1° periodo	01/01/2017	142,41	PIEMONTE (77,76) LOMBARDIA (64,65)

**ELENCO DELLE CONCESSIONI DI COLTIVAZIONE ACCORDATE NELLA TERRAFERMA - Aggiornamento 30/novembre/2011**

**902**

CODICE E DENOMINAZIONE DELLA CONCESSIONE	TITOLARI DELLA CONCESSIONE e relative quote di partecipazione (%)	PROVVEDIMENTI CONCERNENTI LA CONCESSIONE				PERIODO DI VIGENZA	SCADENZA	AREA (Kmq)	UBICAZIONE DELLA CONCESSIONE
		Data	Natura del provvedimento	Decorrenza	BUIG				
<b>DOSSO DEGLI ANGELI</b>	ENI (100) (r.u.)	23/2/1998	Attribuzione	1/1/1997	XLII - 3	1° periodo	01/01/2017	118,46	EMILIA ROMAGNA (118,46)

**904**

CODICE E DENOMINAZIONE DELLA CONCESSIONE	TITOLARI DELLA CONCESSIONE e relative quote di partecipazione (%)	PROVVEDIMENTI CONCERNENTI LA CONCESSIONE				PERIODO DI VIGENZA	SCADENZA	AREA (Kmq)	UBICAZIONE DELLA CONCESSIONE
		Data	Natura del provvedimento	Decorrenza	BUIG				
<b>GAGGIANO</b>	ENI (100) (r.u.)	17/3/1998	Attribuzione	1/1/1997	XLII - 4	1° periodo	01/01/2007	101,64	LOMBARDIA (101,64)

Nota: Presentata istanza di proroga pubblicata nel B.U.I.G. Anno L - N. 1.

**905**

CODICE E DENOMINAZIONE DELLA CONCESSIONE	TITOLARI DELLA CONCESSIONE e relative quote di partecipazione (%)	PROVVEDIMENTI CONCERNENTI LA CONCESSIONE				PERIODO DI VIGENZA	SCADENZA	AREA (Kmq)	UBICAZIONE DELLA CONCESSIONE
		Data	Natura del provvedimento	Decorrenza	BUIG				
<b>BAGNOLO MELLA</b>	ENI (100) (r.u.)	21/4/1998	Attribuzione	1/1/1997	XLII - 5	1° periodo	01/01/2017	60,43	LOMBARDIA (60,43)

**906**

CODICE E DENOMINAZIONE DELLA CONCESSIONE	TITOLARI DELLA CONCESSIONE e relative quote di partecipazione (%)	PROVVEDIMENTI CONCERNENTI LA CONCESSIONE				PERIODO DI VIGENZA	SCADENZA	AREA (Kmq)	UBICAZIONE DELLA CONCESSIONE
		Data	Natura del provvedimento	Decorrenza	BUIG				
<b>SAN GERVASIO</b>	ENI (100) (r.u.)	21/4/1998	Attribuzione	1/1/1997	XLII - 5	1° periodo	01/01/2017	77,45	LOMBARDIA (77,45)

**908**

CODICE E DENOMINAZIONE DELLA CONCESSIONE	TITOLARI DELLA CONCESSIONE e relative quote di partecipazione (%)	PROVVEDIMENTI CONCERNENTI LA CONCESSIONE				PERIODO DI VIGENZA	SCADENZA	AREA (Kmq)	UBICAZIONE DELLA CONCESSIONE
		Data	Natura del provvedimento	Decorrenza	BUIG				
<b>OVANENGO</b>	PADANA ENERGIA (100) (r.u.)	22/5/1998 9/2/2010	Attribuzione Trasferimento	1/1/1997 1/1/2010	XLII - 6 LIV - 3	1° periodo	01/01/2017	41,11	LOMBARDIA (41,11)

**910**

CODICE E DENOMINAZIONE DELLA CONCESSIONE	TITOLARI DELLA CONCESSIONE e relative quote di partecipazione (%)	PROVVEDIMENTI CONCERNENTI LA CONCESSIONE				PERIODO DI VIGENZA	SCADENZA	AREA (Kmq)	UBICAZIONE DELLA CONCESSIONE
		Data	Natura del provvedimento	Decorrenza	BUIG				
<b>CANONICA</b>	ENI (100) (r.u.)	18/6/1998	Attribuzione	1/1/1997	XLII - 6	1° periodo	01/01/2002	53,02	LOMBARDIA (53,02)

Nota: Presentata istanza di proroga pubblicata nel B.U.I.G. Anno XLV - N. 8.  
Presentata istanza di proroga pubblicata nel B.U.I.G. Anno LV - N. 1.

**911**

CODICE E DENOMINAZIONE DELLA CONCESSIONE	TITOLARI DELLA CONCESSIONE e relative quote di partecipazione (%)	PROVVEDIMENTI CONCERNENTI LA CONCESSIONE				PERIODO DI VIGENZA	SCADENZA	AREA (Kmq)	UBICAZIONE DELLA CONCESSIONE
		Data	Natura del provvedimento	Decorrenza	BUIG				
<b>PESSANO</b>	ENI (100) (r.u.)	18/6/1998	Attribuzione	1/1/1997	XLII - 6	1° periodo	01/01/2012	57,85	LOMBARDIA (57,85)

Nota: Presentata istanza di proroga pubblicata nel B.U.I.G. Anno LV - N. 1.

**ELENCO DELLE CONCESSIONI DI COLTIVAZIONE ACCORDATE NELLA TERRAFERMA - Aggiornamento 30/novembre/2011**

**913**

CODICE E DENOMINAZIONE DELLA CONCESSIONE	TITOLARI DELLA CONCESSIONE e relative quote di partecipazione (%)	PROVVEDIMENTI CONCERNENTI LA CONCESSIONE				PERIODO DI VIGENZA	SCADENZA	AREA (Kmq)	UBICAZIONE DELLA CONCESSIONE
		Data	Natura del provvedimento	Decorrenza	BUIG				
<b>SETTALA</b>	PADANA ENERGIA (100) (r.u.)	18/6/1998	Attribuzione	1/1/1997	XLII - 6	1° periodo	01/01/2017	84,55	LOMBARDIA (84,55)
		15/10/2001	Conferma	15/10/2001	XLV - 11				
		9/2/2010	Trasferimento	1/1/2010	LIV - 3				

**914**

CODICE E DENOMINAZIONE DELLA CONCESSIONE	TITOLARI DELLA CONCESSIONE e relative quote di partecipazione (%)	PROVVEDIMENTI CONCERNENTI LA CONCESSIONE				PERIODO DI VIGENZA	SCADENZA	AREA (Kmq)	UBICAZIONE DELLA CONCESSIONE
		Data	Natura del provvedimento	Decorrenza	BUIG				
<b>SPILAMBERTO</b>	PADANA ENERGIA (100) (r.u.)	8/6/1998	Attribuzione	1/1/1997	XLII - 6	1° periodo	01/01/2017	139,82	EMILIA ROMAGNA (139,82)
		9/2/2010	Trasferimento	1/1/2010	LIV - 3				

**915**

CODICE E DENOMINAZIONE DELLA CONCESSIONE	TITOLARI DELLA CONCESSIONE e relative quote di partecipazione (%)	PROVVEDIMENTI CONCERNENTI LA CONCESSIONE				PERIODO DI VIGENZA	SCADENZA	AREA (Kmq)	UBICAZIONE DELLA CONCESSIONE
		Data	Natura del provvedimento	Decorrenza	BUIG				
<b>MIRANDOLA</b>	PADANA ENERGIA (100) (r.u.)	15/6/1998	Attribuzione	1/1/1997	XLII - 6	1° periodo	01/01/2017	121,96	EMILIA ROMAGNA (121,59)
		9/2/2010	Trasferimento	1/1/2010	LIV - 3				

**916**

CODICE E DENOMINAZIONE DELLA CONCESSIONE	TITOLARI DELLA CONCESSIONE e relative quote di partecipazione (%)	PROVVEDIMENTI CONCERNENTI LA CONCESSIONE				PERIODO DI VIGENZA	SCADENZA	AREA (Kmq)	UBICAZIONE DELLA CONCESSIONE
		Data	Natura del provvedimento	Decorrenza	BUIG				
<b>PORTO CORSINI TERRA</b>	PADANA ENERGIA (100) (r.u.)	15/6/1998	Attribuzione	1/1/1997	XLII - 6	1° periodo	01/01/2017	56,65	EMILIA ROMAGNA (56,65)
		9/2/2010	Trasferimento	1/1/2010	LIV - 3				

**917**

CODICE E DENOMINAZIONE DELLA CONCESSIONE	TITOLARI DELLA CONCESSIONE e relative quote di partecipazione (%)	PROVVEDIMENTI CONCERNENTI LA CONCESSIONE				PERIODO DI VIGENZA	SCADENZA	AREA (Kmq)	UBICAZIONE DELLA CONCESSIONE
		Data	Natura del provvedimento	Decorrenza	BUIG				
<b>RAVENNA TERRA</b>	PADANA ENERGIA (100) (r.u.)	15/6/1998	Attribuzione	1/1/1997	XLII - 6	1° periodo	01/01/2012	98,28	EMILIA ROMAGNA (98,28)
		9/2/2010	Trasferimento	1/1/2010	LIV - 3				

Nota: Presentata istanza di proroga pubblicata nel B.U.I.G. Anno LV - N. 2.

**918**

CODICE E DENOMINAZIONE DELLA CONCESSIONE	TITOLARI DELLA CONCESSIONE e relative quote di partecipazione (%)	PROVVEDIMENTI CONCERNENTI LA CONCESSIONE				PERIODO DI VIGENZA	SCADENZA	AREA (Kmq)	UBICAZIONE DELLA CONCESSIONE
		Data	Natura del provvedimento	Decorrenza	BUIG				
<b>RECOVATO</b>	GAS PLUS ITALIANA (100) (r.u.)	15/6/1998	Attribuzione	1/1/1997	XLII - 6	1° periodo	01/01/2017	36,75	EMILIA ROMAGNA (36,75)
		26/4/2001	Trasferimento	26/2/2001	XLV - 5				
		12/2/2004	Cambio intestazione	1/1/2004	XLVIII - 3				
		20/7/2004	Cambio intestazione	18/5/2004	XLVIII - 8				
		12/11/2010	Approvazione nuovo programma lavoro	12/11/2010	LIV - 12				

**ELENCO DELLE CONCESSIONI DI COLTIVAZIONE ACCORDATE NELLA TERRAFERMA - Aggiornamento 30/novembre/2011**

**919**

CODICE E DENOMINAZIONE DELLA CONCESSIONE	TITOLARI DELLA CONCESSIONE e relative quote di partecipazione (%)	PROVVEDIMENTI CONCERNENTI LA CONCESSIONE				PERIODO DI VIGENZA	SCADENZA	AREA (Kmq)	UBICAZIONE DELLA CONCESSIONE
		Data	Natura del provvedimento	Decorrenza	BUIG				
<b>RIVALTA</b>	ENI (100) (r.u.)	15/6/1998	Attribuzione	1/1/1997	XLII - 6	1° periodo	01/01/2002	19,59	EMILIA ROMAGNA (19,59)

Nota: Presentata istanza di proroga pubblicata nel B.U.I.G. - Anno XLV - N. 1

**920**

CODICE E DENOMINAZIONE DELLA CONCESSIONE	TITOLARI DELLA CONCESSIONE e relative quote di partecipazione (%)	PROVVEDIMENTI CONCERNENTI LA CONCESSIONE				PERIODO DI VIGENZA	SCADENZA	AREA (Kmq)	UBICAZIONE DELLA CONCESSIONE
		Data	Natura del provvedimento	Decorrenza	BUIG				
<b>SAN POTITO</b>	PADANA ENERGIA (100) (r.u.)	15/6/1998	Attribuzione	1/1/1997	XLII - 6	1ª proroga	01/01/2007	73,78	EMILIA ROMAGNA (73,78)
		10/3/2004	Proroga	1/1/2002	XLVIII - 4				
		9/2/2010	Trasferimento	1/1/2010	LIV - 3				

Nota: Presentata istanza di proroga pubblicata nel B.U.I.G. Anno L - N. 1.  
Presentata istanza di proroga pubblicata nel B.U.I.G. Anno LIV - N. 4.

**921**

CODICE E DENOMINAZIONE DELLA CONCESSIONE	TITOLARI DELLA CONCESSIONE e relative quote di partecipazione (%)	PROVVEDIMENTI CONCERNENTI LA CONCESSIONE				PERIODO DI VIGENZA	SCADENZA	AREA (Kmq)	UBICAZIONE DELLA CONCESSIONE
		Data	Natura del provvedimento	Decorrenza	BUIG				
<b>TRESIGALLO</b>	ENI (100) (r.u.)	15/6/1998	Attribuzione	1/1/1997	XLII - 6	1° periodo	01/01/2017	100,15	EMILIA ROMAGNA (100,15)
		15/10/2001	Conferma	15/10/2001	XLV - 11				

Nota: Presentata istanza di rinuncia pubblicata nel B.U.I.G. Anno XLVIII - N. 9.

**922**

CODICE E DENOMINAZIONE DELLA CONCESSIONE	TITOLARI DELLA CONCESSIONE e relative quote di partecipazione (%)	PROVVEDIMENTI CONCERNENTI LA CONCESSIONE				PERIODO DI VIGENZA	SCADENZA	AREA (Kmq)	UBICAZIONE DELLA CONCESSIONE
		Data	Natura del provvedimento	Decorrenza	BUIG				
<b>ALFONSINE</b>	ENI (100) (r.u.)	18/6/1998	Attribuzione	1/1/1997	XLII - 6	1° periodo	01/01/2017	85,88	EMILIA ROMAGNA (85,88)
		27/9/2001	Conferma	27/9/2001	XLV - 10				

**924**

CODICE E DENOMINAZIONE DELLA CONCESSIONE	TITOLARI DELLA CONCESSIONE e relative quote di partecipazione (%)	PROVVEDIMENTI CONCERNENTI LA CONCESSIONE				PERIODO DI VIGENZA	SCADENZA	AREA (Kmq)	UBICAZIONE DELLA CONCESSIONE
		Data	Natura del provvedimento	Decorrenza	BUIG				
<b>SANTERNO</b>	PADANA ENERGIA (100) (r.u.)	18/6/1998	Attribuzione	1/1/1997	XLII - 6	1° periodo	01/01/2017	39,39	EMILIA ROMAGNA (39,39)
		9/2/2010	Trasferimento	1/1/2010	LIV - 3				

**926**

CODICE E DENOMINAZIONE DELLA CONCESSIONE	TITOLARI DELLA CONCESSIONE e relative quote di partecipazione (%)	PROVVEDIMENTI CONCERNENTI LA CONCESSIONE				PERIODO DI VIGENZA	SCADENZA	AREA (Kmq)	UBICAZIONE DELLA CONCESSIONE
		Data	Natura del provvedimento	Decorrenza	BUIG				
<b>PIETRAMALA</b>	SIM (100) (r.u.)	4/8/1999	Unificazione	4/8/1999	XLIII - 9	1° periodo	15/01/2006	27,16	TOSCANA (21,73)
									EMILIA ROMAGNA (5,43)

Nota: Presentata istanza di proroga pubblicata nel B.U.I.G. Anno XLIX - N. 7.  
Presentata istanza di proroga pubblicata nel B.U.I.G. Anno LV - N. 2.

**ELENCO DELLE CONCESSIONI DI COLTIVAZIONE ACCORDATE NELLA TERRAFERMA - Aggiornamento 30/novembre/2011**

**927**

CODICE E DENOMINAZIONE DELLA CONCESSIONE	TITOLARI DELLA CONCESSIONE e relative quote di partecipazione (%)	PROVVEDIMENTI CONCERNENTI LA CONCESSIONE				PERIODO DI VIGENZA	SCADENZA	AREA (Kmq)	UBICAZIONE DELLA CONCESSIONE
		Data	Natura del provvedimento	Decorrenza	BUIG				
<b>RECOLETA</b>	GAS PLUS ITALIANA (100) (r.u.)	8/9/1999	Conferimento	8/9/1999	XLIII - 10	1° periodo	08/09/2019	44,62	BASILICATA (44,62)
		12/2/2004	Cambio intestazione	1/1/2004	XLVIII - 3				
		20/7/2004	Cambio intestazione	18/5/2004	XLVIII - 8				

**928**

CODICE E DENOMINAZIONE DELLA CONCESSIONE	TITOLARI DELLA CONCESSIONE e relative quote di partecipazione (%)	PROVVEDIMENTI CONCERNENTI LA CONCESSIONE				PERIODO DI VIGENZA	SCADENZA	AREA (Kmq)	UBICAZIONE DELLA CONCESSIONE
		Data	Natura del provvedimento	Decorrenza	BUIG				
<b>GORGOGNONE</b>	TOTAL E&P ITALIA (75) (r.u.) SHELL ITALIA E&P (25)	19/11/1999	Unificazione	19/11/1999	XLIII - 12	1ª proroga	14/07/2023	290,59	BASILICATA (290,59)
		16/3/2000	Approvazione nuovo programma di ricerca	16/3/2000	XLIV - 5				
	20/3/2000	Cambio intestazione quota	1/1/2000	XLIV - 4					
	29/11/2000	Cambio intestazione quota	3/3/2000	XLIV - 12					
	20/4/2001	Cambio intestazione quota	1/10/2000	XLV - 5					
	15/11/2002	Trasferimento quota e nomina r.u.	1/8/2002	XLVI - 12					
	5/6/2003	Cambio intestazione quota	1/5/2003	XLVII - 7					
	16/7/2003	Cambio intestazione quota	26/5/2003	XLVII - 8					
	12/2/2004	Cambio intestazione quota	31/12/2003	XLVIII - 3					
	31/7/2007	Adeguamento programma lavori	31/7/2007	LI - 8					
	9/2/2010	Trasferimento quota	1/1/2010	LIV - 3					
	30/6/2011	Proroga	14/7/2013	LV - 7					
	23/9/2011	Trasferimento quota	16/9/2011	LV - 10					

**930**

CODICE E DENOMINAZIONE DELLA CONCESSIONE	TITOLARI DELLA CONCESSIONE e relative quote di partecipazione (%)	PROVVEDIMENTI CONCERNENTI LA CONCESSIONE				PERIODO DI VIGENZA	SCADENZA	AREA (Kmq)	UBICAZIONE DELLA CONCESSIONE
		Data	Natura del provvedimento	Decorrenza	BUIG				
<b>MIGLIANICO</b>	ADRIATICA IDROCARBURI (100) (r.u.)	19/4/2002	Conferimento	19/4/2002	XLVI - 5	1° periodo	19/04/2022	29,3	ABRUZZO (29,3)
		6/7/2005	Modifica programma lavoro	6/7/2005	XLIX - 8				
		9/2/2010	Trasferimento	1/1/2010	LIV - 3				

**931**

CODICE E DENOMINAZIONE DELLA CONCESSIONE	TITOLARI DELLA CONCESSIONE e relative quote di partecipazione (%)	PROVVEDIMENTI CONCERNENTI LA CONCESSIONE				PERIODO DI VIGENZA	SCADENZA	AREA (Kmq)	UBICAZIONE DELLA CONCESSIONE
		Data	Natura del provvedimento	Decorrenza	BUIG				
<b>QUARTO</b>	PADANA ENERGIA (66,666666666667) (r.u.) EDISON (33,333333333333)	12/1/2004	Conferimento	12/1/2004	XLVIII - 2	1° periodo	12/01/2024	58,42	EMILIA ROMAGNA (58,42)
		12/2/2004	Intestazione quota	12/1/2004	XLVIII - 3				
		9/2/2010	Trasferimento quota	1/1/2010	LIV - 3				

**932**

CODICE E DENOMINAZIONE DELLA CONCESSIONE	TITOLARI DELLA CONCESSIONE e relative quote di partecipazione (%)	PROVVEDIMENTI CONCERNENTI LA CONCESSIONE				PERIODO DI VIGENZA	SCADENZA	AREA (Kmq)	UBICAZIONE DELLA CONCESSIONE
		Data	Natura del provvedimento	Decorrenza	BUIG				
<b>VAL D'AGRI</b>	ENI (60,77) (r.u.) SHELL ITALIA E&P (39,23)	28/12/2005	Unificazione	28/12/2005	L - 1	1° periodo	26/10/2019	660,15	BASILICATA (660,15)
		18/2/2008	Adeguamento ripartizione quote	18/2/2008	LII - 3				



**ELENCO DELLE CONCESSIONI DI COLTIVAZIONE ACCORDATE NELLA TERRAFERMA - Aggiornamento 30/novembre/2011**

**933**

CODICE E DENOMINAZIONE DELLA CONCESSIONE	TITOLARI DELLA CONCESSIONE e relative quote di partecipazione (%)	PROVVEDIMENTI CONCERNENTI LA CONCESSIONE				PERIODO DI VIGENZA	SCADENZA	AREA (Kmq)	UBICAZIONE DELLA CONCESSIONE
		Data	Natura del provvedimento	Decorrenza	BUG				
<b>CAPPARUCCIA</b>	ADRIATICA IDROCARBURI (95) (r.u.) EDISON (5)	7/10/2008	Conferimento	11/7/2006	LII - 11	1° periodo	11/07/2026	59,55	MARCHE (59,55)
		9/2/2010	Trasferimento quota	1/1/2010	LIV - 3				
		28/9/2011	Trasferimento quota	28/9/2011	LV - 10				

**934**

CODICE E DENOMINAZIONE DELLA CONCESSIONE	TITOLARI DELLA CONCESSIONE e relative quote di partecipazione (%)	PROVVEDIMENTI CONCERNENTI LA CONCESSIONE				PERIODO DI VIGENZA	SCADENZA	AREA (Kmq)	UBICAZIONE DELLA CONCESSIONE
		Data	Natura del provvedimento	Decorrenza	BUG				
<b>CASCINA CASTELLO</b>	NORTHSUN ITALIA (100) (r.u.)	22/10/2008	Conferimento	22/10/2008	LII - 11	1° periodo	22/10/2028	14,49	LOMBARDIA (14,49)

Nota: Presentata istanza di ampliamento pubblicata nel B.U.I.G. Anno LV - N. 4.

**935**

CODICE E DENOMINAZIONE DELLA CONCESSIONE	TITOLARI DELLA CONCESSIONE e relative quote di partecipazione (%)	PROVVEDIMENTI CONCERNENTI LA CONCESSIONE				PERIODO DI VIGENZA	SCADENZA	AREA (Kmq)	UBICAZIONE DELLA CONCESSIONE
		Data	Natura del provvedimento	Decorrenza	BUG				
<b>SILLARO</b>	NORTHSUN ITALIA (65) (r.u.) PO VALLEY OPERATIONS PTY (35)	29/10/2008	Conferimento	29/10/2008	LII - 11	1° periodo	29/10/2028	7,37	EMILIA ROMAGNA (7,37)

**936**

CODICE E DENOMINAZIONE DELLA CONCESSIONE	TITOLARI DELLA CONCESSIONE e relative quote di partecipazione (%)	PROVVEDIMENTI CONCERNENTI LA CONCESSIONE				PERIODO DI VIGENZA	SCADENZA	AREA (Kmq)	UBICAZIONE DELLA CONCESSIONE
		Data	Natura del provvedimento	Decorrenza	BUG				
<b>MEZZOCOLLE</b>	PADANA ENERGIA (100) (r.u.)	7/9/2011	Conferimento	17/7/2006	LV - 10	1° periodo	17/07/2026	144,9	

**CONCESSIONI DI COLTIVAZIONE ACCORDATE IN SICILIA**

Legge Regionale 20 marzo 1950 n.30 e successive modificazioni

In Sicilia sono vigenti n. 14 CONCESSIONI DI COLTIVAZIONE per complessivi 596,85 Km<sup>q</sup>

Regione	Numero concessioni	Superficie (Km <sup>q</sup> )
SICILIA	14	596,85

Nota:  
In Sicilia, per la sola terraferma, in virtù dello statuto speciale della regione, la competenza normativa e amministrativa è completamente autonoma. I dati riportati sono forniti dal competente ufficio regionale.

**ELENCO DELLE CONCESSIONI DI COLTIVAZIONE ACCORDATE IN SICILIA - Aggiornamento 30/novembre/2011**

**320**

CODICE E DENOMINAZIONE DELLA CONCESSIONE	TITOLARI DELLA CONCESSIONE e relative quote di partecipazione (%)	PROVVEDIMENTI CONCERNENTI LA CONCESSIONE				PERIODO DI VIGENZA	SCADENZA	AREA (Kmq)	UBICAZIONE DELLA CONCESSIONE
		Data	Natura del provvedimento	Decorrenza	BUG				
<b>BRONTE - S.NICOLA</b>	ENI MEDITERRANEA IDROCARBURI (100) (r.u.)					1ª proroga	02/03/2013	14,23	SICILIA (14,23)

**321**

CODICE E DENOMINAZIONE DELLA CONCESSIONE	TITOLARI DELLA CONCESSIONE e relative quote di partecipazione (%)	PROVVEDIMENTI CONCERNENTI LA CONCESSIONE				PERIODO DI VIGENZA	SCADENZA	AREA (Kmq)	UBICAZIONE DELLA CONCESSIONE
		Data	Natura del provvedimento	Decorrenza	BUG				
<b>COMISO II</b> Nota: Proroga in istruttoria	EDISON (100) (r.u.)					3ª proroga	20/05/2011	3,7	SICILIA (3,7)

**322**

CODICE E DENOMINAZIONE DELLA CONCESSIONE	TITOLARI DELLA CONCESSIONE e relative quote di partecipazione (%)	PROVVEDIMENTI CONCERNENTI LA CONCESSIONE				PERIODO DI VIGENZA	SCADENZA	AREA (Kmq)	UBICAZIONE DELLA CONCESSIONE
		Data	Natura del provvedimento	Decorrenza	BUG				
<b>FIUMETTO</b> Nota: Proroga in istruttoria	ENI MEDITERRANEA IDROCARBURI (100) (r.u.)					1° periodo	24/08/2011	20,94	SICILIA (20,94)

**323**

CODICE E DENOMINAZIONE DELLA CONCESSIONE	TITOLARI DELLA CONCESSIONE e relative quote di partecipazione (%)	PROVVEDIMENTI CONCERNENTI LA CONCESSIONE				PERIODO DI VIGENZA	SCADENZA	AREA (Kmq)	UBICAZIONE DELLA CONCESSIONE
		Data	Natura del provvedimento	Decorrenza	BUG				
<b>GAGLIANO</b>	ENI MEDITERRANEA IDROCARBURI (100) (r.u.)					1ª proroga	01/09/2012	116,23	SICILIA (116,23)

**324**

CODICE E DENOMINAZIONE DELLA CONCESSIONE	TITOLARI DELLA CONCESSIONE e relative quote di partecipazione (%)	PROVVEDIMENTI CONCERNENTI LA CONCESSIONE				PERIODO DI VIGENZA	SCADENZA	AREA (Kmq)	UBICAZIONE DELLA CONCESSIONE
		Data	Natura del provvedimento	Decorrenza	BUG				
<b>GELA</b>	ENI MEDITERRANEA IDROCARBURI (100) (r.u.)					1ª proroga	09/08/2018	92,22	SICILIA (92,22)

**325**

CODICE E DENOMINAZIONE DELLA CONCESSIONE	TITOLARI DELLA CONCESSIONE e relative quote di partecipazione (%)	PROVVEDIMENTI CONCERNENTI LA CONCESSIONE				PERIODO DI VIGENZA	SCADENZA	AREA (Kmq)	UBICAZIONE DELLA CONCESSIONE
		Data	Natura del provvedimento	Decorrenza	BUG				
<b>GIAURONE</b>	ENI MEDITERRANEA IDROCARBURI (100) (r.u.)					1ª proroga	29/09/2014	13	SICILIA (13)

**326**

CODICE E DENOMINAZIONE DELLA CONCESSIONE	TITOLARI DELLA CONCESSIONE e relative quote di partecipazione (%)	PROVVEDIMENTI CONCERNENTI LA CONCESSIONE				PERIODO DI VIGENZA	SCADENZA	AREA (Kmq)	UBICAZIONE DELLA CONCESSIONE
		Data	Natura del provvedimento	Decorrenza	BUG				
<b>IRMINIO</b>	IRMINIO (100) (r.u.)					1ª proroga	25/01/2022	39,76	SICILIA (39,76)

**327**

CODICE E DENOMINAZIONE DELLA CONCESSIONE	TITOLARI DELLA CONCESSIONE e relative quote di partecipazione (%)	PROVVEDIMENTI CONCERNENTI LA CONCESSIONE				PERIODO DI VIGENZA	SCADENZA	AREA (Kmq)	UBICAZIONE DELLA CONCESSIONE
		Data	Natura del provvedimento	Decorrenza	BUG				
<b>LIPPONE - MAZARA DEL VALLO</b>	ENI MEDITERRANEA IDROCARBURI (100) (r.u.)					2ª proroga	13/10/2012	16,57	SICILIA (16,57)

**ELENCO DELLE CONCESSIONI DI COLTIVAZIONE ACCORDATE IN SICILIA - Aggiornamento 30/novembre/2011**

**328**

CODICE E DENOMINAZIONE DELLA CONCESSIONE	TITOLARI DELLA CONCESSIONE e relative quote di partecipazione (%)	PROVVEDIMENTI CONCERNENTI LA CONCESSIONE				PERIODO DI VIGENZA	SCADENZA	AREA (Kmq)	UBICAZIONE DELLA CONCESSIONE
		Data	Natura del provvedimento	Decorrenza	BUIG				
<b>RAGUSA</b>	ENI MEDITERRANEA IDROCARBURI (100) (r.u.)					1ª proroga	30/11/2014	77,56	SICILIA (77,56)

**329**

CODICE E DENOMINAZIONE DELLA CONCESSIONE	TITOLARI DELLA CONCESSIONE e relative quote di partecipazione (%)	PROVVEDIMENTI CONCERNENTI LA CONCESSIONE				PERIODO DI VIGENZA	SCADENZA	AREA (Kmq)	UBICAZIONE DELLA CONCESSIONE
		Data	Natura del provvedimento	Decorrenza	BUIG				
<b>ROCCA CAVALLO</b>	ENI MEDITERRANEA IDROCARBURI (100) (r.u.)					1° periodo	08/06/2011	37,31	SICILIA (37,31)

Nota: Proroga in istruttoria

**330**

CODICE E DENOMINAZIONE DELLA CONCESSIONE	TITOLARI DELLA CONCESSIONE e relative quote di partecipazione (%)	PROVVEDIMENTI CONCERNENTI LA CONCESSIONE				PERIODO DI VIGENZA	SCADENZA	AREA (Kmq)	UBICAZIONE DELLA CONCESSIONE
		Data	Natura del provvedimento	Decorrenza	BUIG				
<b>NOTO</b>	ENI MEDITERRANEA IDROCARBURI (100) (r.u.)					1° periodo	08/01/2019	21,4	SICILIA (21,4)

**331**

CODICE E DENOMINAZIONE DELLA CONCESSIONE	TITOLARI DELLA CONCESSIONE e relative quote di partecipazione (%)	PROVVEDIMENTI CONCERNENTI LA CONCESSIONE				PERIODO DI VIGENZA	SCADENZA	AREA (Kmq)	UBICAZIONE DELLA CONCESSIONE
		Data	Natura del provvedimento	Decorrenza	BUIG				
<b>CASE SCHILLACI</b>	ENI MEDITERRANEA IDROCARBURI (100) (r.u.)					1° periodo	01/07/2024	52,5	SICILIA (52,5)

**332**

CODICE E DENOMINAZIONE DELLA CONCESSIONE	TITOLARI DELLA CONCESSIONE e relative quote di partecipazione (%)	PROVVEDIMENTI CONCERNENTI LA CONCESSIONE				PERIODO DI VIGENZA	SCADENZA	AREA (Kmq)	UBICAZIONE DELLA CONCESSIONE
		Data	Natura del provvedimento	Decorrenza	BUIG				
<b>SAMPERI</b>	ENI MEDITERRANEA IDROCARBURI (100) (r.u.)					1° periodo	30/09/2024	69,2	SICILIA (69,2)

**333**

CODICE E DENOMINAZIONE DELLA CONCESSIONE	TITOLARI DELLA CONCESSIONE e relative quote di partecipazione (%)	PROVVEDIMENTI CONCERNENTI LA CONCESSIONE				PERIODO DI VIGENZA	SCADENZA	AREA (Kmq)	UBICAZIONE DELLA CONCESSIONE
		Data	Natura del provvedimento	Decorrenza	BUIG				
<b>S. ANNA</b>	ENI MEDITERRANEA IDROCARBURI (45) (r.u.) IRMINIO (30) EDISON (25)					1° periodo	29/04/2029	22,23	SICILIA (22,23)

**ELENCO DELLE CONCESSIONI DI COLTIVAZIONE ACCORDATE NEL SOTTOFONDO MARINO - Aggiornamento 30/novembre/2011**

**CONCESSIONI DI COLTIVAZIONE ACCORDATE NEL SOTTOFONDO MARINO**

Leggi 21 luglio 1967, n. 613 e successive modificazioni, 9 gennaio 1991, n. 9 e Decreto Legislativo 25 novembre 1996, n. 625

Nel sottofondo marino sono vigenti n. 66 CONCESSIONI DI COLTIVAZIONE per complessivi 8955,07 Km<sup>2</sup>

Zona marina	Numero concessioni	Superficie (Km <sup>2</sup> )
EMILIA ROMAGNA	0	15,00
ZONA A	38	4.143,35
ZONA B	19	3.365,13
ZONA C	3	659,51
ZONA D	3	153,40
ZONA F	3	618,68

Nota:  
Nel caso di titoli afferenti a due o più zone finitime, a ciascuna di tali zone viene attribuita la parte di area del titolo minerario ad essa afferente e l'unità mineraria viene attribuita alla zona cui compete la parte maggiore dell'area del titolo medesimo

**ELENCO DELLE CONCESSIONI DI COLTIVAZIONE ACCORDATE NEL SOTTOFONDO MARINO - Aggiornamento 30/novembre/2011**

**952**

CODICE E DENOMINAZIONE DELLA CONCESSIONE	TITOLARI DELLA CONCESSIONE e relative quote di partecipazione (%)	PROVVEDIMENTI CONCERNENTI LA CONCESSIONE				PERIODO DI VIGENZA	SCADENZA	AREA (Kmq)	UBICAZIONE DELLA CONCESSIONE
		Data	Natura del provvedimento	Decorrenza	BUIG				
<b>CERVIA MARE</b> Nota: Presentata istanza di proroga pubblicata nel B.U.I.G. Anno LIV - N. 10	ENI (100) (r.u.)	24/2/1967	Conferimento	12/9/1966	XI - 5	2ª proroga	12/09/2011	30	ZONA A (30)
		12/3/1968	Conferma	12/9/1966	XII - 7				
		31/7/1986	Approvazione piano sviluppo	31/7/1986	XXXI - 3				
		24/3/1992	Approvazione nuovo piano sviluppo	24/3/1992	XXXVI - 5				
		26/8/1996	Proroga	12/9/1996	XL - 9				
		13/2/1998	Cambio intestazione	1/1/1998	XLII - 3				
		20/2/2001	Modifica programma sviluppo	20/2/2001	XLV - 3				
		23/8/2006	Proroga	12/9/2006	L - 9				

**953**

CODICE E DENOMINAZIONE DELLA CONCESSIONE	TITOLARI DELLA CONCESSIONE e relative quote di partecipazione (%)	PROVVEDIMENTI CONCERNENTI LA CONCESSIONE				PERIODO DI VIGENZA	SCADENZA	AREA (Kmq)	UBICAZIONE DELLA CONCESSIONE
		Data	Natura del provvedimento	Decorrenza	BUIG				
<b>FASCIA CERVIA MARE</b> Nota: Presentata istanza di proroga pubblicata nel B.U.I.G. Anno LV - N. 9.	ENI (100) (r.u.)	1/8/1967	Conferimento	1/8/1967	XI - 9	2ª proroga	01/08/2012	27,0196	ZONA A (27,02)
		12/3/1968	Conferma	1/8/1967	XII - 9				
		31/7/1986	Approvazione piano sviluppo	31/7/1986	XXXI - 3				
		24/3/1992	Approvazione nuovo piano sviluppo	24/3/1992	XXXVI - 5				
		21/11/1997	Proroga	1/8/1997	XLI - 12				
		13/2/1998	Cambio intestazione	1/1/1998	XLII - 3				
		20/2/2001	Modifica programma sviluppo	20/2/2001	XLV - 3				
		10/6/2008	Proroga	1/8/2007	LII - 7				

**954**

CODICE E DENOMINAZIONE DELLA CONCESSIONE	TITOLARI DELLA CONCESSIONE e relative quote di partecipazione (%)	PROVVEDIMENTI CONCERNENTI LA CONCESSIONE				PERIODO DI VIGENZA	SCADENZA	AREA (Kmq)	UBICAZIONE DELLA CONCESSIONE
		Data	Natura del provvedimento	Decorrenza	BUIG				
<b>B.C 1.LF</b>	EDISON (95) (r.u.) GAS PLUS ITALIANA (5)	27/8/1970	Conferimento	27/8/1970	XV - 2	2ª proroga	27/08/2015	93,19	ZONA B (93,19)
		2/9/1974	Ampliamento	29/5/1974	XIX - 1				
		19/4/1979	Cambio intestazione quota	27/11/1978	XXIII - 8				
		4/8/1993	Cambio intestazione quota	23/4/1992	XXXVII - 10				
		9/5/1996	Cambio intestazione quota	1/1/1996	XL - 6				
		9/5/1996	Cambio intestazione quota	1/3/1996	XL - 6				
		23/11/1998	Cambio intestazione quota	29/6/1998	XLII - 12				
		15/9/1999	Cambio intestazione quota	1/7/1999	XLIII - 10				
		31/5/2001	Proroga	27/8/2000	XLV - 6				
		12/2/2004	Cambio intestazione quota	1/12/2003	XLVIII - 3				
		12/2/2004	Cambio intestazione quota	1/1/2004	XLVIII - 3				
		20/7/2004	Cambio intestazione quota	18/5/2004	XLVIII - 8				
		16/4/2010	Proroga	27/8/2010	LIV - 5				

**ELENCO DELLE CONCESSIONI DI COLTIVAZIONE ACCORDATE NEL SOTTOFONDO MARINO - Aggiornamento 30/novembre/2011**

**955**

CODICE E DENOMINAZIONE DELLA CONCESSIONE	TITOLARI DELLA CONCESSIONE e relative quote di partecipazione (%)	PROVVEDIMENTI CONCERNENTI LA CONCESSIONE				PERIODO DI VIGENZA	SCADENZA	AREA (Kmq)	UBICAZIONE DELLA CONCESSIONE
		Data	Natura del provvedimento	Decorrenza	BUGI				
<b>C.C 1.AG</b>	ENI MEDITERRANEA IDROCARBURI (100) (r.u.)	6/10/1970	Rinnovo	18/8/1967	XV - 1	2ª proroga	18/08/2012	79,91	ZONA C (79,91)
		2/9/1996	Modifica programma lavoro	2/9/1996	XL - 10				
		28/4/1997	Proroga	18/8/1997	XLI - 5				
		22/7/1997	Approvazione nuovo piano sviluppo	22/7/1997	XLI - 8				
		13/2/1998	Cambio intestazione	1/1/1998	XLII - 3				
		3/10/2005	Trasferimento	13/1/2005	XLIX - 11				
		10/6/2008	Proroga	18/8/2007	LII - 7				

**956**

CODICE E DENOMINAZIONE DELLA CONCESSIONE	TITOLARI DELLA CONCESSIONE e relative quote di partecipazione (%)	PROVVEDIMENTI CONCERNENTI LA CONCESSIONE				PERIODO DI VIGENZA	SCADENZA	AREA (Kmq)	UBICAZIONE DELLA CONCESSIONE
		Data	Natura del provvedimento	Decorrenza	BUGI				
<b>A.C 1.AG</b> Nota: Presentata istanza di proroga pubblicata nel B.U.I.G. Anno LIII - N. 10.	ENI (100) (r.u.)	2/12/1970	Conferimento	13/9/1970	XV - 1	1ª proroga	13/09/2010	152,94	ZONA A (152,94)
		6/8/1993	Approvazione nuovo piano sviluppo	6/8/1993	XXXVII - 9				
		20/9/1996	Modifica programma sviluppo	20/9/1996	XL - 10				
		13/2/1998	Cambio intestazione	1/1/1998	XLII - 3				
		23/5/2001	Proroga	13/9/2000	XLV - 6				
		7/6/2001	Modifica programma sviluppo	7/6/2001	XLV - 7				

**957**

CODICE E DENOMINAZIONE DELLA CONCESSIONE	TITOLARI DELLA CONCESSIONE e relative quote di partecipazione (%)	PROVVEDIMENTI CONCERNENTI LA CONCESSIONE				PERIODO DI VIGENZA	SCADENZA	AREA (Kmq)	UBICAZIONE DELLA CONCESSIONE
		Data	Natura del provvedimento	Decorrenza	BUGI				
<b>B.C 2.LF</b>	EDISON (95) (r.u.) GAS PLUS ITALIANA (5)	2/12/1970	Conferimento	2/12/1970	XV - 1	2ª proroga	02/12/2015	38,07	ZONA B (38,07)
		24/4/1979	Cambio intestazione quota	27/11/1978	XXIII - 7				
		4/8/1993	Cambio intestazione quota	23/4/1992	XXXVII - 10				
		9/5/1996	Cambio intestazione quota	1/1/1996	XL - 6				
		9/5/1996	Cambio intestazione quota	1/3/1996	XL - 6				
		23/11/1998	Cambio intestazione quota	29/6/1998	XLII - 12				
		15/9/1999	Cambio intestazione quota	1/7/1999	XLIII - 10				
		31/5/2001	Proroga	2/12/2000	XLV - 6				
		12/2/2004	Cambio intestazione quota	1/12/2003	XLVIII - 3				
		12/2/2004	Cambio intestazione quota	1/1/2004	XLVIII - 3				
		20/7/2004	Cambio intestazione quota	18/5/2004	XLVIII - 8				
		16/4/2010	Proroga	2/12/2010	LIV - 5				

**958**

CODICE E DENOMINAZIONE DELLA CONCESSIONE	TITOLARI DELLA CONCESSIONE e relative quote di partecipazione (%)	PROVVEDIMENTI CONCERNENTI LA CONCESSIONE				PERIODO DI VIGENZA	SCADENZA	AREA (Kmq)	UBICAZIONE DELLA CONCESSIONE
		Data	Natura del provvedimento	Decorrenza	BUGI				
<b>A.C 2.AS</b> Nota: Presentata istanza di proroga pubblicata nel B.U.I.G. Anno LV - N. 3.	ENI (100) (r.u.)	3/12/1970	Conferimento	3/12/1970	XV - 1	1ª proroga	03/12/2010	54,56	ZONA A (54,56)
		10/3/1971	Trasferimento quota	10/3/1971	XV - 4				
		13/2/1998	Cambio intestazione	1/1/1998	XLII - 3				
		13/6/2001	Proroga	3/12/2000	XLV - 7				

**ELENCO DELLE CONCESSIONI DI COLTIVAZIONE ACCORDATE NEL SOTTOFONDO MARINO - Aggiornamento 30/novembre/2011**

**959**

CODICE E DENOMINAZIONE DELLA CONCESSIONE	TITOLARI DELLA CONCESSIONE e relative quote di partecipazione (%)	PROVVEDIMENTI CONCERNENTI LA CONCESSIONE				PERIODO DI VIGENZA	SCADENZA	AREA (Kmq)	UBICAZIONE DELLA CONCESSIONE
		Data	Natura del provvedimento	Decorrenza	BUGI				
<b>A.C 3.AS</b> Nota: Presentata istanza di proroga pubblicata nel B.U.I.G. Anno LV - N. 3.	ENI (100) (r.u.)	3/12/1970	Conferimento	3/12/1970	XV - 1	1ª proroga	03/12/2010	23,476	ZONA A (23,48)
		10/3/1971	Trasferimento quota	10/3/1971	XV - 4				
		6/8/1993	Approvazione nuovo piano sviluppo	6/8/1993	XXXVII - 9				
		20/9/1996	Modifica programma sviluppo	20/9/1996	XL - 10				
		13/2/1998	Cambio intestazione	1/1/1998	XLII - 3				
		13/6/2001	Proroga	3/12/2000	XLV - 7				

**960**

CODICE E DENOMINAZIONE DELLA CONCESSIONE	TITOLARI DELLA CONCESSIONE e relative quote di partecipazione (%)	PROVVEDIMENTI CONCERNENTI LA CONCESSIONE				PERIODO DI VIGENZA	SCADENZA	AREA (Kmq)	UBICAZIONE DELLA CONCESSIONE
		Data	Natura del provvedimento	Decorrenza	BUGI				
<b>A.C 4.AS</b>	ENI (100) (r.u.)	15/3/1973	Conferimento	15/3/1973	XVII - 6	1ª proroga	15/03/2013	23,87	ZONA A (23,87)
		7/7/1973	Trasferimento quota	7/7/1973	XVII - 11				
		31/7/1986	Approvazione piano sviluppo	31/7/1986	XXXI - 3				
		24/3/1992	Approvazione nuovo piano sviluppo	24/3/1992	XXXVI - 5				
		13/2/1998	Cambio intestazione	1/1/1998	XLII - 3				
		20/2/2001	Modifica programma sviluppo	20/2/2001	XLV - 3				
		27/11/2003	Proroga	15/3/2003	XLVIII - 1				

**961**

CODICE E DENOMINAZIONE DELLA CONCESSIONE	TITOLARI DELLA CONCESSIONE e relative quote di partecipazione (%)	PROVVEDIMENTI CONCERNENTI LA CONCESSIONE				PERIODO DI VIGENZA	SCADENZA	AREA (Kmq)	UBICAZIONE DELLA CONCESSIONE
		Data	Natura del provvedimento	Decorrenza	BUGI				
<b>B.C 3.AS</b> Nota: Presentata istanza di proroga pubblicata nel B.U.I.G. Anno LV - N. 9.	ADRIATICA IDROCARBURI (100) (r.u.)	7/7/1973	Conferimento	7/7/1973	XVIII - 2	1ª proroga	07/07/2013	221,69	ZONA B (221,69)
		30/10/1974	Trasferimento quota	30/10/1974	XIX - 3				
		7/2/1976	Trasferimento quota	7/2/1976	XX - 5				
		14/12/1981	Ampliamento	27/5/1980	XXVI - 6				
		31/7/1986	Modifica programma lavoro	31/7/1986	XXXI - 2				
		13/2/1998	Cambio intestazione	1/1/1998	XLII - 3				
		4/12/1998	Approvazione programma sviluppo ed esplorazione	4/12/1998	XLIII - 1				
		23/10/2000	Approvazione programma sviluppo e perforazione	23/10/2000	XLIV - 11				
		12/5/2003	Proroga	7/7/2003	XLVII - 6				
		9/2/2010	Trasferimento	1/1/2010	LIV - 3				

**962**

CODICE E DENOMINAZIONE DELLA CONCESSIONE	TITOLARI DELLA CONCESSIONE e relative quote di partecipazione (%)	PROVVEDIMENTI CONCERNENTI LA CONCESSIONE				PERIODO DI VIGENZA	SCADENZA	AREA (Kmq)	UBICAZIONE DELLA CONCESSIONE
		Data	Natura del provvedimento	Decorrenza	BUGI				
<b>B.C 4.AS</b> Nota: Presentata istanza di proroga pubblicata nel B.U.I.G. Anno LV - N. 9.	ADRIATICA IDROCARBURI (100) (r.u.)	7/7/1973	Conferimento	7/7/1973	XVIII - 2	1ª proroga	07/07/2013	147,17	ZONA B (147,17)
		30/10/1974	Trasferimento quota	30/10/1974	XIX - 3				
		7/2/1976	Trasferimento quota	7/2/1976	XX - 5				
		13/2/1998	Cambio intestazione	1/1/1998	XLII - 3				
		7/4/2003	Proroga	7/7/2003	XLVII - 5				
		9/2/2010	Trasferimento	1/1/2010	LIV - 3				



**ELENCO DELLE CONCESSIONI DI COLTIVAZIONE ACCORDATE NEL SOTTOFONDO MARINO - Aggiornamento 30/novembre/2011**

**963**

CODICE E DENOMINAZIONE DELLA CONCESSIONE	TITOLARI DELLA CONCESSIONE e relative quote di partecipazione (%)	PROVVEDIMENTI CONCERNENTI LA CONCESSIONE				PERIODO DI VIGENZA	SCADENZA	AREA (Kmq)	UBICAZIONE DELLA CONCESSIONE
		Data	Natura del provvedimento	Decorrenza	BUIG				
<b>D.C 1.AG</b> Nota: Presentata istanza di proroga pubblicata nel B.U.I.G. Anno LV - N. 9.	IONICA GAS (100) (r.u.)	7/7/1973	Conferimento	7/7/1973	XVIII - 2	1ª proroga	07/07/2013	68,42	ZONA D (68,42)
		5/7/1994	Aggiornamento programma lavoro	5/7/1994	XXXVIII - 8				
		13/2/1998	Cambio intestazione	1/1/1998	XLII - 3				
		11/2/2003	Proroga	7/7/2003	XLVII - 3				
		9/2/2010	Trasferimento	1/1/2010	LIV - 3				

**964**

CODICE E DENOMINAZIONE DELLA CONCESSIONE	TITOLARI DELLA CONCESSIONE e relative quote di partecipazione (%)	PROVVEDIMENTI CONCERNENTI LA CONCESSIONE				PERIODO DI VIGENZA	SCADENZA	AREA (Kmq)	UBICAZIONE DELLA CONCESSIONE
		Data	Natura del provvedimento	Decorrenza	BUIG				
<b>A.C 5.AV</b>	ENI (100) (r.u.)	3/3/1974	Conferimento	3/3/1974	XVIII - 6	1ª proroga	03/03/2014	19,16	ZONA A (19,16)
		23/7/1975	Trasferimento quota	23/7/1975	XX - 1				
		9/4/1976	Trasferimento quota	9/4/1976	XX - 6				
		30/6/1980	Trasferimento quota	30/6/1980	XXIV - 7				
		4/3/1996	Modifica programma lavoro	4/3/1996	XL - 4				
		13/2/1998	Cambio intestazione	1/1/1998	XLII - 3				
		3/12/2004	Proroga	3/3/2004	XLIX - 1				

**965**

CODICE E DENOMINAZIONE DELLA CONCESSIONE	TITOLARI DELLA CONCESSIONE e relative quote di partecipazione (%)	PROVVEDIMENTI CONCERNENTI LA CONCESSIONE				PERIODO DI VIGENZA	SCADENZA	AREA (Kmq)	UBICAZIONE DELLA CONCESSIONE
		Data	Natura del provvedimento	Decorrenza	BUIG				
<b>A.C 7.AS</b>	ENI (100) (r.u.)	12/11/1974	Conferimento	12/11/1974	XIX - 4	1ª proroga	12/11/2014	210,16	ZONA A (210,16)
		7/2/1976	Trasferimento quota	7/2/1976	XX - 5				
		26/6/1981	Ampliamento	23/10/1979	XXVI - 4				
		20/11/1985	Modifica programma lavoro	20/11/1985	XXX - 4				
		13/2/1998	Cambio intestazione	1/1/1998	XLII - 3				
		25/1/1999	Modifica programma sviluppo	25/1/1999	XLIII - 2				
		10/5/2004	Proroga	12/11/2004	XLVIII - 6				

**966**

CODICE E DENOMINAZIONE DELLA CONCESSIONE	TITOLARI DELLA CONCESSIONE e relative quote di partecipazione (%)	PROVVEDIMENTI CONCERNENTI LA CONCESSIONE				PERIODO DI VIGENZA	SCADENZA	AREA (Kmq)	UBICAZIONE DELLA CONCESSIONE
		Data	Natura del provvedimento	Decorrenza	BUIG				
<b>B.C 5.AS</b>	ADRIATICA IDROCARBURI (100) (r.u.)	12/11/1974	Conferimento	12/11/1974	XIX - 4	1ª proroga	12/11/2014	98,35	ZONA B (98,35)
		7/2/1976	Trasferimento quota	7/2/1976	XX - 5				
		5/10/1996	Modifica programma lavoro	5/10/1996	XL - 11				
		13/2/1998	Cambio intestazione	1/1/1998	XLII - 3				
		3/12/2004	Proroga	12/11/2004	XLIX - 1				
		9/2/2010	Trasferimento	1/1/2010	LIV - 3				

**967**

CODICE E DENOMINAZIONE DELLA CONCESSIONE	TITOLARI DELLA CONCESSIONE e relative quote di partecipazione (%)	PROVVEDIMENTI CONCERNENTI LA CONCESSIONE				PERIODO DI VIGENZA	SCADENZA	AREA (Kmq)	UBICAZIONE DELLA CONCESSIONE
		Data	Natura del provvedimento	Decorrenza	BUIG				
<b>A.C 6.AS</b>	ENI (100) (r.u.)	12/11/1974	Conferimento	12/11/1974	XIX - 5	1ª proroga	12/11/2014	33,37	ZONA A (33,37)
		7/2/1976	Trasferimento quota	7/2/1976	XX - 5				
		13/2/1998	Cambio intestazione	1/1/1998	XLII - 3				
		3/12/2004	Proroga	12/11/2004	XLIX - 1				

**ELENCO DELLE CONCESSIONI DI COLTIVAZIONE ACCORDATE NEL SOTTOFONDO MARINO - Aggiornamento 30/novembre/2011**

**968**

CODICE E DENOMINAZIONE DELLA CONCESSIONE	TITOLARI DELLA CONCESSIONE e relative quote di partecipazione (%)	PROVVEDIMENTI CONCERNENTI LA CONCESSIONE				PERIODO DI VIGENZA	SCADENZA	AREA (Kmq)	UBICAZIONE DELLA CONCESSIONE
		Data	Natura del provvedimento	Decorrenza	BUG				
<b>B.C 7.LF</b> Nota: Presentata istanza di unificazione con la concessione «FIUME TENNA» pubblicata nel B.U.I.G. Anno XX - N. 6.	EDISON (95) (r.u.) GAS PLUS ITALIANA (5)	20/5/1975	Conferimento	29/5/1974	XIX - 9	1ª proroga	29/05/2014	201	ZONA B (201)
		19/4/1979	Cambio intestazione quota	27/11/1978	XXIII - 8				
		7/4/1989	Trasferimento quota	7/4/1989	XXXIII - 11				
		4/8/1993	Cambio intestazione quota	23/4/1992	XXXVII - 10				
		4/3/1994	Trasferimento quota	2/10/1989	XXXVIII - 4				
		4/3/1994	Sospensione attività di sviluppo	23/3/1993	XXXVIII - 4				
		18/3/1996	Proroga sospensione attività di sviluppo	23/3/1995	XL - 4				
		9/5/1996	Cambio intestazione quota	1/1/1996	XL - 6				
		9/5/1996	Cambio intestazione quota	1/3/1996	XL - 6				
		30/4/1997	Modifica programma sviluppo	30/4/1997	XLI - 5				
		23/11/1998	Cambio intestazione quota	29/6/1998	XLII - 12				
		15/9/1999	Cambio intestazione quota	1/7/1999	XLIII - 10				
		12/2/2004	Cambio intestazione quota	1/12/2003	XLVIII - 3				
		12/2/2004	Cambio intestazione quota	1/1/2004	XLVIII - 3				
		27/5/2004	Proroga	29/5/2004	XLVIII - 6				
		20/7/2004	Cambio intestazione quota	18/5/2004	XLVIII - 8				

**970**

CODICE E DENOMINAZIONE DELLA CONCESSIONE	TITOLARI DELLA CONCESSIONE e relative quote di partecipazione (%)	PROVVEDIMENTI CONCERNENTI LA CONCESSIONE				PERIODO DI VIGENZA	SCADENZA	AREA (Kmq)	UBICAZIONE DELLA CONCESSIONE
		Data	Natura del provvedimento	Decorrenza	BUG				
<b>A.C 8.ME</b>	ENI (81) (r.u.) EDISON (19)	5/11/1975	Conferimento	5/11/1975	XX - 1	1ª proroga	05/11/2015	51,27	ZONA A (51,27)
		10/6/1976	Rettifica	10/6/1976	XX - 8				
		24/11/1978	Trasferimento quota	24/11/1978	XXXIII - 7				
		16/12/1980	Estensione titolarità	16/12/1980	XXV - 4				
		26/4/1983	Cambio intestazione quota	26/4/1983	XXVII - 8				
		25/10/1985	Cambio intestazione quota	1/1/1985	XXX - 4				
		31/7/1986	Cambio intestazione quota	24/12/1985	XXXI - 2				
		19/1/1987	Modifica programma lavoro	19/1/1987	XXXI - 8				
		20/7/1987	Trasferimento quota	1/12/1986	XXXII - 4				
		8/11/1988	Cambio intestazione quota	26/11/1987	XXXIII - 7				
		8/8/1991	Trasferimento quota	1/7/1989	XXXVI - 6				
		12/5/1992	Cambio intestazione quota	19/6/1991	XXXVI - 11				
		2/9/1993	Trasferimento quota	1/8/1992	XXXVII - 10				
		2/9/1993	Cambio intestazione quota	4/11/1992	XXXVII - 10				
		9/5/1996	Cambio intestazione quota	1/3/1996	XL - 6				
		6/3/1997	Trasferimento quota	11/7/1996	XLI - 4				
		6/3/1997	Ridenominazione	6/3/1997	XLI - 4				
		13/2/1998	Cambio intestazione quota	1/1/1998	XLII - 3				
		25/3/1998	Modifica programma sviluppo	25/3/1998	XLII - 4				
		20/3/2000	Cambio intestazione quota	1/1/2000	XLIV - 4				
		20/4/2001	Cambio intestazione quota	1/10/2000	XLV - 5				
		18/9/2001	Trasferimento quota	29/6/2001	XLV - 10				
		12/2/2004	Intestazione quota	1/12/2003	XLVIII - 3				
		28/11/2005	Proroga	5/11/2005	XLIX - 12				
		28/11/2005	Approvazione nuovo programma lavoro	28/11/2005	XLIX - 12				

**ELENCO DELLE CONCESSIONI DI COLTIVAZIONE ACCORDATE NEL SOTTOFONDO MARINO - Aggiornamento 30/novembre/2011**

**971**

CODICE E DENOMINAZIONE DELLA CONCESSIONE	TITOLARI DELLA CONCESSIONE e relative quote di partecipazione (%)	PROVVEDIMENTI CONCERNENTI LA CONCESSIONE				PERIODO DI VIGENZA	SCADENZA	AREA (Kmq)	UBICAZIONE DELLA CONCESSIONE
		Data	Natura del provvedimento	Decorrenza	BUG				
<b>B.C 8.LF</b>	EDISON (61,7175) (r.u.) ENI (38,2825)	9/3/1978	Conferimento	9/3/1978	XXII - 7	1ª proroga	09/03/2018	369,62	ZONA B (369,62)
		20/11/1978	Trasferimento quota	20/11/1978	XXIII - 3				
		16/7/1979	Cambio intestazione quota	27/11/1978	XXIII - 9				
		13/9/1982	Trasferimento quota	3/9/1982	XXVI - 12				
		4/4/1984	Modifica programma lavoro	4/4/1984	XXVIII - 7				
		8/5/1984	Trasferimento quota	8/5/1984	XXVIII - 10				
		20/11/1985	Approvazione programma definitivo	20/11/1985	XXX - 4				
		15/4/1987	Trasferimento quota	15/4/1987	XXXI - 11				
		3/7/1989	Modifica programma lavoro	3/7/1989	XXXIII - 11				
		29/6/1990	Approvazione nuovo programma lavoro	29/6/1990	XXXVI - 6				
		9/9/1991	Approvazione nuovo programma di sviluppo e ricerca	9/9/1991	XXXV - 10				
		4/8/1993	Cambio intestazione quota	23/4/1992	XXXVII - 10				
		13/2/1998	Cambio intestazione quota	1/1/1998	XLII - 3				
		23/11/1998	Cambio intestazione quota	29/6/1998	XLII - 12				
		15/9/1999	Cambio intestazione quota	1/7/1999	XLIII - 10				
		12/2/2004	Intestazione quota	1/12/2003	XLVIII - 3				
		29/2/2008	Approvazione programma lavoro	29/2/2008	LII - 3				
29/2/2008	Proroga	9/3/2008	LII - 3						

**972**

CODICE E DENOMINAZIONE DELLA CONCESSIONE	TITOLARI DELLA CONCESSIONE e relative quote di partecipazione (%)	PROVVEDIMENTI CONCERNENTI LA CONCESSIONE				PERIODO DI VIGENZA	SCADENZA	AREA (Kmq)	UBICAZIONE DELLA CONCESSIONE
		Data	Natura del provvedimento	Decorrenza	BUG				
<b>D.C 2.AG</b>	IONICA GAS (100) (r.u.)	24/7/1978	Conferimento	24/7/1978	XXII - 10	1ª proroga	24/07/2018	44,35	ZONA D (44,35)
		15/7/1997	Integrazione programma lavoro	15/7/1997	XLI - 8				
		13/2/1998	Cambio intestazione	1/1/1998	XLII - 3				
		10/6/2008	Proroga	24/7/2008	LII - 7				
		9/2/2010	Trasferimento	1/1/2010	LIV - 3				

**973**

CODICE E DENOMINAZIONE DELLA CONCESSIONE	TITOLARI DELLA CONCESSIONE e relative quote di partecipazione (%)	PROVVEDIMENTI CONCERNENTI LA CONCESSIONE				PERIODO DI VIGENZA	SCADENZA	AREA (Kmq)	UBICAZIONE DELLA CONCESSIONE
		Data	Natura del provvedimento	Decorrenza	BUG				
<b>B.C 9.AS</b>	ADRIATICA IDROCARBURI (66,666667) (r.u.) EDISON (33,333333)	20/11/1978	Conferimento	20/11/1978	XXIII - 2	1ª proroga	20/11/2018	262,86	ZONA B (262,86)
		6/10/1992	Trasferimento quota	18/3/1992	XXXVII - 10				
		2/9/1993	Cambio intestazione quota	4/11/1992	XXXVII - 10				
		13/2/1998	Cambio intestazione quota	1/1/1998	XLII - 3				
		12/2/2004	Intestazione quota	1/12/2003	XLVIII - 3				
		10/6/2008	Proroga	20/11/2008	LII - 7				
		9/2/2010	Trasferimento quota	1/1/2010	LIV - 3				

**ELENCO DELLE CONCESSIONI DI COLTIVAZIONE ACCORDATE NEL SOTTOFONDO MARINO - Aggiornamento 30/novembre/2011**

**975**

CODICE E DENOMINAZIONE DELLA CONCESSIONE	TITOLARI DELLA CONCESSIONE e relative quote di partecipazione (%)	PROVVEDIMENTI CONCERNENTI LA CONCESSIONE				PERIODO DI VIGENZA	SCADENZA	AREA (Kmq)	UBICAZIONE DELLA CONCESSIONE
		Data	Natura del provvedimento	Decorrenza	BUG				
<b>C.C 3.AG</b>	ENI MEDITERRANEA IDROCARBURI (100) (r.u.)	13/6/1980	Conferimento	13/6/1980	XXIV - 11	1ª proroga	13/06/2020	394,8	ZONA C (394,8)
		14/3/1989	Modifica programma lavoro	14/3/1989	XXXIII - 11				
		8/5/1996	Modifica programma lavoro	8/5/1996	XL - 6				
		22/7/1997	Approvazione nuovo programma di esplorazione	22/7/1997	XLI - 8				
		13/2/1998	Cambio intestazione	1/1/1998	XLII - 3				
		12/7/2005	Trasferimento	13/1/2005	XLIX - 8				
		20/10/2005	Modifica programma lavoro	20/10/2005	XLIX - 10				
		1/3/2010	Proroga	13/6/2010	LIV - 4				

**976**

CODICE E DENOMINAZIONE DELLA CONCESSIONE	TITOLARI DELLA CONCESSIONE e relative quote di partecipazione (%)	PROVVEDIMENTI CONCERNENTI LA CONCESSIONE				PERIODO DI VIGENZA	SCADENZA	AREA (Kmq)	UBICAZIONE DELLA CONCESSIONE
		Data	Natura del provvedimento	Decorrenza	BUG				
<b>D.C 3.AG</b> Nota: Presentata istanza di rinuncia pubblicata nel B.U.I.G. Anno XLVIII - N. 11.	ENI (100) (r.u.)	16/12/1980	Conferimento	16/12/1980	XXV - 4	1° periodo	16/12/2010	47,84	ZONA F (24,11) ZONA D (23,73)
		5/6/1995	Sospensione attività di sviluppo e produzione	5/6/1995	XXXIX - 7				
		23/6/1997	Proroga sosp. attività di sviluppo e produzione	31/12/1996	XLI - 7				
		13/2/1998	Cambio intestazione	1/1/1998	XLII - 3				

**977**

CODICE E DENOMINAZIONE DELLA CONCESSIONE	TITOLARI DELLA CONCESSIONE e relative quote di partecipazione (%)	PROVVEDIMENTI CONCERNENTI LA CONCESSIONE				PERIODO DI VIGENZA	SCADENZA	AREA (Kmq)	UBICAZIONE DELLA CONCESSIONE
		Data	Natura del provvedimento	Decorrenza	BUG				
<b>B.C 10.AS</b>	ADRIATICA IDROCARBURI (51) (r.u.) EDISON (49)	16/12/1980	Conferimento	27/5/1980	XXV - 5	1ª proroga	27/05/2020	216,85	ZONA B (216,85)
		7/7/1989	Approvazione integrazione programma	7/7/1989	XXXIV - 2				
		6/10/1992	Trasferimento quota	18/3/1992	XXXVII - 10				
		2/9/1993	Cambio intestazione quota	4/11/1992	XXXVII - 10				
		13/2/1998	Cambio intestazione quota	1/1/1998	XLII - 3				
		12/2/2004	Intestazione quota	1/12/2003	XLVIII - 3				
		7/1/2010	Proroga	27/5/2010	LIV - 2				
		9/2/2010	Trasferimento quota	1/1/2010	LIV - 3				

**978**

CODICE E DENOMINAZIONE DELLA CONCESSIONE	TITOLARI DELLA CONCESSIONE e relative quote di partecipazione (%)	PROVVEDIMENTI CONCERNENTI LA CONCESSIONE				PERIODO DI VIGENZA	SCADENZA	AREA (Kmq)	UBICAZIONE DELLA CONCESSIONE
		Data	Natura del provvedimento	Decorrenza	BUG				
<b>A.C 9.AG</b> Nota: Presentata istanza di proroga pubblicata nel B.U.I.G. Anno LII - N. 11.	ENI (100) (r.u.)	26/6/1981	Conferimento	23/10/1979	XXVI - 1	1° periodo	23/10/2009	138,59	ZONA A (138,59)
		13/2/1998	Cambio intestazione	1/1/1998	XLII - 3				

**ELENCO DELLE CONCESSIONI DI COLTIVAZIONE ACCORDATE NEL SOTTOFONDO MARINO - Aggiornamento 30/novembre/2011**

**979**

CODICE E DENOMINAZIONE DELLA CONCESSIONE	TITOLARI DELLA CONCESSIONE e relative quote di partecipazione (%)	PROVVEDIMENTI CONCERNENTI LA CONCESSIONE				PERIODO DI VIGENZA	SCADENZA	AREA (Kmq)	UBICAZIONE DELLA CONCESSIONE
		Data	Natura del provvedimento	Decorrenza	BUGI				
<b>B.C 11.AS</b> Nota: Presentata istanza di proroga pubblicata nel B.U.I.G. Anno LIV - N. 8.	ENI (51) (r.u.) EDISON (49)	26/6/1981	Conferimento	26/6/1981	XXVI - 1	1° periodo	26/06/2011	177,59	ZONA B (177,59)
		6/10/1992	Trasferimento quota	18/3/1992	XXXVII - 10				
		2/9/1993	Cambio intestazione quota	4/11/1992	XXXVII - 10				
		13/2/1998	Cambio intestazione quota	1/1/1998	XLII - 3				
		12/2/2004	Intestazione quota	1/12/2003	XLVIII - 3				

**980**

CODICE E DENOMINAZIONE DELLA CONCESSIONE	TITOLARI DELLA CONCESSIONE e relative quote di partecipazione (%)	PROVVEDIMENTI CONCERNENTI LA CONCESSIONE				PERIODO DI VIGENZA	SCADENZA	AREA (Kmq)	UBICAZIONE DELLA CONCESSIONE
		Data	Natura del provvedimento	Decorrenza	BUGI				
<b>A.C 10.AG</b>	ENI (100) (r.u.)	26/6/1981	Conferimento	23/10/1979	XXVI - 6	1ª proroga	23/10/2019	76,95	ZONA A (76,95)
		25/10/1985	Modifica programma lavoro	25/10/1985	XXX - 4				
		13/2/1998	Cambio intestazione	1/1/1998	XLII - 3				
		29/7/2009	Proroga	23/10/2009	LIII - 8				

**981**

CODICE E DENOMINAZIONE DELLA CONCESSIONE	TITOLARI DELLA CONCESSIONE e relative quote di partecipazione (%)	PROVVEDIMENTI CONCERNENTI LA CONCESSIONE				PERIODO DI VIGENZA	SCADENZA	AREA (Kmq)	UBICAZIONE DELLA CONCESSIONE
		Data	Natura del provvedimento	Decorrenza	BUGI				
<b>A.C 11.AG</b>	ENI (100) (r.u.)	26/6/1981	Conferimento	23/10/1979	XXVI - 6	1ª proroga	23/10/2019	154,69	ZONA A (154,69)
		27/12/1983	Estensione titolarità	27/12/1983	XXVIII - 3				
		25/10/1985	Modifica programma lavoro	25/10/1985	XXX - 4				
		4/7/1989	Trasferimento quota	4/7/1989	XXXIII - 11				
		13/2/1998	Cambio intestazione quota	1/1/1998	XLII - 3				
		4/7/2001	Cambio intestazione quota	1/11/1991	XLV - 8				
		7/11/2008	Cambio intestazione quota	19/7/2007	LII - 12				
		6/7/2009	Proroga	23/10/2009	LIII - 8				
		16/9/2011	Trasferimento quota	25/8/2011	LV - 10				
		30/11/2011	Rettifica	30/11/2011	LV - 12				

**983**

CODICE E DENOMINAZIONE DELLA CONCESSIONE	TITOLARI DELLA CONCESSIONE e relative quote di partecipazione (%)	PROVVEDIMENTI CONCERNENTI LA CONCESSIONE				PERIODO DI VIGENZA	SCADENZA	AREA (Kmq)	UBICAZIONE DELLA CONCESSIONE
		Data	Natura del provvedimento	Decorrenza	BUGI				
<b>D.C 4.AG</b> Nota: Presentata istanza di proroga pubblicata nel B.U.I.G. Anno LIV - N. 5.	IONICA GAS (100) (r.u.)	13/9/1982	Conferimento	31/3/1981	XXVI - 10	1° periodo	31/03/2011	16,9	ZONA D (16,9)
		5/7/1994	Aggiornamento programma lavoro	5/7/1994	XXXVIII - 8				
		13/2/1998	Cambio intestazione	1/1/1998	XLII - 3				
		9/2/2010	Trasferimento	1/1/2010	LIV - 3				

**984**

CODICE E DENOMINAZIONE DELLA CONCESSIONE	TITOLARI DELLA CONCESSIONE e relative quote di partecipazione (%)	PROVVEDIMENTI CONCERNENTI LA CONCESSIONE				PERIODO DI VIGENZA	SCADENZA	AREA (Kmq)	UBICAZIONE DELLA CONCESSIONE
		Data	Natura del provvedimento	Decorrenza	BUGI				
<b>A.C 12.AG</b>	ENI (100) (r.u.)	13/9/1982	Conferimento	23/10/1979	XXVI - 12	1ª proroga	23/10/2019	143,75	ZONA A (143,75)
		20/1/1987	Modifica programma lavoro	20/1/1987	XXXI - 5				
		17/6/1994	Approvazione nuovo programma di ricerca	17/6/1994	XXXVIII - 8				
		13/2/1998	Cambio intestazione	1/1/1998	XLII - 3				
		29/7/2009	Proroga	23/10/2009	LIII - 8				

**ELENCO DELLE CONCESSIONI DI COLTIVAZIONE ACCORDATE NEL SOTTOFONDO MARINO - Aggiornamento 30/novembre/2011**

**985**

CODICE E DENOMINAZIONE DELLA CONCESSIONE	TITOLARI DELLA CONCESSIONE e relative quote di partecipazione (%)	PROVVEDIMENTI CONCERNENTI LA CONCESSIONE				PERIODO DI VIGENZA	SCADENZA	AREA (Kmq)	UBICAZIONE DELLA CONCESSIONE
		Data	Natura del provvedimento	Decorrenza	BUGI				
<b>A.C 13.AS</b>	ENI (51) (r.u.) EDISON (49)	13/9/1982	Conferimento	23/10/1979	XXVI - 12	1ª proroga	23/10/2019	135,97	ZONA A (135,97)
		6/12/1992	Trasferimento quota	18/3/1992	XXVII - 10				
		2/9/1993	Cambio intestazione quota	4/11/1992	XXXVII - 10				
		17/6/1994	Modifica programma lavoro	17/6/1994	XXXVIII - 7				
		13/2/1998	Cambio intestazione quota	1/1/1998	XLII - 3				
		12/2/2004	Intestazione quota	1/12/2003	XLVIII - 3				
		29/7/2009	Proroga	23/10/2009	LIII - 8				

**986**

CODICE E DENOMINAZIONE DELLA CONCESSIONE	TITOLARI DELLA CONCESSIONE e relative quote di partecipazione (%)	PROVVEDIMENTI CONCERNENTI LA CONCESSIONE				PERIODO DI VIGENZA	SCADENZA	AREA (Kmq)	UBICAZIONE DELLA CONCESSIONE
		Data	Natura del provvedimento	Decorrenza	BUGI				
<b>B.C 13.AS</b>	ENI (51) (r.u.) EDISON (49)	13/9/1982	Conferimento	27/5/1980	XXVI - 12	1ª proroga	27/05/2020	395,52	ZONA B (395,52)
		6/10/1992	Trasferimento quota	18/3/1992	XXXVII - 10				
		2/9/1993	Cambio intestazione quota	4/11/1992	XXXVII - 10				
		23/7/1996	Sospensione lavori di sviluppo	23/7/1996	XL - 8				
		23/7/1996	Modifica programma lavoro	23/7/1996	XL - 8				
		13/7/1998	Cambio intestazione quota	1/1/1998	XLII - 3				
		3/3/2000	Approvazione nuovo programma di sviluppo e ricerca	3/3/2000	XLIV - 3				
		12/2/2004	Intestazione quota	1/12/2003	XLVIII - 3				
		5/4/2011	Proroga	27/5/2010	LV - 5				

**987**

CODICE E DENOMINAZIONE DELLA CONCESSIONE	TITOLARI DELLA CONCESSIONE e relative quote di partecipazione (%)	PROVVEDIMENTI CONCERNENTI LA CONCESSIONE				PERIODO DI VIGENZA	SCADENZA	AREA (Kmq)	UBICAZIONE DELLA CONCESSIONE
		Data	Natura del provvedimento	Decorrenza	BUGI				
<b>B.C 14.AS</b>	ENI (51) (r.u.) EDISON (49)	13/9/1982	Conferimento	27/5/1980	XXVI - 12	1ª proroga	27/05/2020	228,24	ZONA B (228,24)
		6/10/1992	Trasferimento quota	18/3/1992	XXXVII - 10				
		2/9/1993	Cambio intestazione quota	4/11/1992	XXXVII - 10				
		13/2/1998	Cambio intestazione quota	1/1/1998	XLII - 3				
		14/1/2003	Modifica programma sviluppo	14/1/2003	XLVII - 2				
		12/2/2004	Intestazione quota	1/12/2003	XLVIII - 3				
		29/1/2010	Proroga	27/1/2010	LIV - 2				

**988**

CODICE E DENOMINAZIONE DELLA CONCESSIONE	TITOLARI DELLA CONCESSIONE e relative quote di partecipazione (%)	PROVVEDIMENTI CONCERNENTI LA CONCESSIONE				PERIODO DI VIGENZA	SCADENZA	AREA (Kmq)	UBICAZIONE DELLA CONCESSIONE
		Data	Natura del provvedimento	Decorrenza	BUGI				
<b>B.C 12.AS</b> Nota: Presentata istanza di proroga pubblicata nel B.U.I.G. Anno LIV - N. 6.	ADRIATICA IDROCARBURI (51) (r.u.) EDISON (49)	13/9/1982	Conferimento	27/5/1980	XXVII - 3	1° periodo	27/05/2010	223,1	ZONA B (223,1)
		20/11/1985	Proroga inizio perforazione	31/3/1985	XXX - 4				
		10/7/1989	Approvazione nuovo programma di ricerca	10/7/1989	XXXIV - 1				
		6/10/1992	Trasferimento quota	18/3/1992	XXXVII - 10				
		2/9/1993	Cambio intestazione quota	4/11/1992	XXXVII - 10				
		13/2/1998	Cambio intestazione quota	1/1/1998	XLII - 3				
		12/2/2004	Intestazione quota	1/12/2003	XLVIII - 3				
		9/2/2010	Trasferimento quota	1/1/2010	LIV - 3				

**ELENCO DELLE CONCESSIONI DI COLTIVAZIONE ACCORDATE NEL SOTTOFONDO MARINO - Aggiornamento 30/novembre/2011**

**989**

CODICE E DENOMINAZIONE DELLA CONCESSIONE	TITOLARI DELLA CONCESSIONE e relative quote di partecipazione (%)	PROVVEDIMENTI CONCERNENTI LA CONCESSIONE				PERIODO DI VIGENZA	SCADENZA	AREA (Kmq)	UBICAZIONE DELLA CONCESSIONE
		Data	Natura del provvedimento	Decorrenza	BUIG				
<b>A.C 14.AS</b> Nota: Presentata istanza di proroga pubblicata nel B.U.I.G. Anno LIV - N. 4.	ENI (51) (r.u.) EDISON (49)	28/4/1983	Conferimento	18/3/1981	XXVII - 8	1° periodo	18/03/2011	152,28	ZONA A (152,28)
		6/10/1992	Trasferimento quota	18/3/1992	XXXVII - 10				
		2/9/1993	Cambio intestazione quota	4/11/1992	XXXVII - 10				
		13/2/1998	Cambio intestazione quota	1/1/1998	XLII - 3				
		12/2/2004	Intestazione quota	1/12/2003	XLVIII - 3				

**990**

CODICE E DENOMINAZIONE DELLA CONCESSIONE	TITOLARI DELLA CONCESSIONE e relative quote di partecipazione (%)	PROVVEDIMENTI CONCERNENTI LA CONCESSIONE				PERIODO DI VIGENZA	SCADENZA	AREA (Kmq)	UBICAZIONE DELLA CONCESSIONE
		Data	Natura del provvedimento	Decorrenza	BUIG				
<b>A.C 15.AX</b> Nota: Presentata istanza di proroga pubblicata nel B.U.I.G. Anno LIV - N. 4.	ENI (90) (r.u.) EDISON (10)	27/4/1983	Conferimento	18/3/1981	XXVII - 8	1° periodo	18/03/2011	75,62	ZONA A (75,62)
		23/2/1984	Rettifica	27/4/1983	XXXVIII - 6				
		4/8/1993	Cambio intestazione quota	23/4/1992	XXXVII - 10				
		6/8/1993	Trasferimento quota	6/11/1990	XXXVII - 9				
		13/2/1998	Cambio intestazione quota	1/1/1998	XLII - 3				
		23/11/1998	Cambio intestazione quota	29/6/1998	XLII - 12				
		15/9/1999	Cambio intestazione quota	1/7/1999	XLIII - 10				
		12/2/2004	Intestazione quota	1/12/2003	XLVIII - 3				

**991**

CODICE E DENOMINAZIONE DELLA CONCESSIONE	TITOLARI DELLA CONCESSIONE e relative quote di partecipazione (%)	PROVVEDIMENTI CONCERNENTI LA CONCESSIONE				PERIODO DI VIGENZA	SCADENZA	AREA (Kmq)	UBICAZIONE DELLA CONCESSIONE
		Data	Natura del provvedimento	Decorrenza	BUIG				
<b>C.C 6.EO</b>	EDISON (60) (r.u.) ENI (40)	17/2/1984	Conferimento e unificazione	17/2/1984	XXVIII - 5	1° periodo	28/12/2012	184,8	ZONA C (184,8)
		10/10/1984	Trasferimento quota	10/10/1984	XXIX - 2				
		7/8/1985	Cambio intestazione quota	1/1/1985	XXIX - 12				
		2/7/1990	Trasferimento quota	1/7/1989	XXXV - 3				
		12/5/1992	Cambio intestazione quota	19/6/1991	XXXVI - 11				
		2/1/1993	Trasferimento quota	16/1/1992	XXXVII - 9				
		2/1/1993	Trasferimento quota e nomina r.u.	1/8/1992	XXXVII - 9				
		2/9/1993	Cambio intestazione quota	15/10/1992	XXXVII - 10				
		13/2/1998	Cambio intestazione quota	1/1/1998	XLII - 3				
		29/9/1999	Cambio intestazione quota	30/11/1998	XLIII - 10				
		10/12/1999	Assunzione quota	31/12/1999	XLIV - 1				
		12/2/2004	Intestazione quota	1/12/2003	XLVIII - 3				

**ELENCO DELLE CONCESSIONI DI COLTIVAZIONE ACCORDATE NEL SOTTOFONDO MARINO - Aggiornamento 30/novembre/2011**

**993**

CODICE E DENOMINAZIONE DELLA CONCESSIONE	TITOLARI DELLA CONCESSIONE e relative quote di partecipazione (%)	PROVVEDIMENTI CONCERNENTI LA CONCESSIONE				PERIODO DI VIGENZA	SCADENZA	AREA (Kmq)	UBICAZIONE DELLA CONCESSIONE
		Data	Natura del provvedimento	Decorrenza	BUG				
<b>B.C 15.AV</b>	ADRIATICA IDROCARBURI (100) (r.u.)	7/9/1984	Conferimento	12/1/1982	XXIX - 2	1° periodo	12/01/2012	168,79	ZONA B (168,79)
		31/7/1986	Approvazione piano sviluppo	31/7/1986	XXXI - 3				
		8/8/1991	Trasferimento quota	1/7/1989	XXXVI - 6				
		12/5/1992	Cambio intestazione quota	19/6/1991	XXXVI - 11				
		2/9/1993	Trasferimento quota	1/8/1992	XXXVII - 10				
		2/9/1993	Cambio intestazione quota	4/11/1992	XXXVII - 10				
		15/10/1995	Cambio intestazione quota	1/1/1985	XXX - 5				
		9/5/1996	Cambio intestazione quota	1/1/1996	XL - 6				
		9/5/1996	Cambio intestazione quota	1/3/1996	XL - 6				
		5/2/1998	Assunzione quota	29/12/1997	XLII - 3				
		13/2/1998	Cambio intestazione quota	1/1/1998	XLII - 3				
		10/3/2000	Assunzione quota	5/3/1998	XLIV - 4				
		9/2/2010	Trasferimento	1/1/2010	LIV - 3				

**995**

CODICE E DENOMINAZIONE DELLA CONCESSIONE	TITOLARI DELLA CONCESSIONE e relative quote di partecipazione (%)	PROVVEDIMENTI CONCERNENTI LA CONCESSIONE				PERIODO DI VIGENZA	SCADENZA	AREA (Kmq)	UBICAZIONE DELLA CONCESSIONE
		Data	Natura del provvedimento	Decorrenza	BUG				
<b>A.C 16.AG</b>	ENI (70) (r.u.) EDISON (30)	31/7/1986	Conferimento	19/5/1985	XXXI - 2	1° periodo	19/05/2015	539,84	ZONA A (539,84)
		8/8/1991	Trasferimento quota	1/7/1989	XXXVI - 6				
		12/5/1992	Cambio intestazione quota	19/6/1991	XXXVI - 11				
		4/8/1993	Cambio intestazione quota	23/4/1992	XXXVII - 10				
		2/9/1993	Trasferimento quota	1/8/1992	XXXVII - 10				
		2/9/1993	Cambio intestazione quota	4/11/1992	XXXVII - 10				
		13/2/1998	Cambio intestazione quota	1/1/1998	XLII - 3				
		23/11/1998	Cambio intestazione quota	29/6/1998	XLII - 12				
		15/9/1999	Cambio intestazione quota	1/7/1999	XLIII - 10				
		12/2/2004	Intestazione quota	1/12/2003	XLVIII - 3				



**ELENCO DELLE CONCESSIONI DI COLTIVAZIONE ACCORDATE NEL SOTTOFONDO MARINO - Aggiornamento 30/novembre/2011**

**996**

CODICE E DENOMINAZIONE DELLA CONCESSIONE	TITOLARI DELLA CONCESSIONE e relative quote di partecipazione (%)	PROVVEDIMENTI CONCERNENTI LA CONCESSIONE				PERIODO DI VIGENZA	SCADENZA	AREA (Kmq)	UBICAZIONE DELLA CONCESSIONE
		Data	Natura del provvedimento	Decorrenza	BUIG				
<b>B.C 17.TO</b>	ENI (100) (r.u.)	18/10/1988	Conferimento	18/10/1988	XXXIII - 2	1° periodo	18/10/2018	206,94	ZONA B (206,94)
		8/4/1991	Cambio intestazione quota	26/11/1987	XXXVI - 6				
		18/7/1991	Approvazione piano sviluppo	18/7/1991	XXXV - 8				
		8/2/1993	Trasferimento quota	13/9/1991	XXXVII - 8				
		8/2/1993	Trasferimento quota e nomina r.u.	17/10/1991	XXXVII - 8				
		2/9/1993	Trasferimento quota	1/8/1992	XXXVII - 10				
		2/9/1993	Cambio intestazione quota	4/11/1992	XXXVII - 10				
		3/9/1993	Modifica programma lavoro	3/9/1993	XXXVII - 10				
		29/3/1994	Trasferimento quota	31/12/1993	XXXVIII - 4				
		1/8/1994	Cambio intestazione quota	5/5/1994	XXXVIII - 9				
		1/8/1994	Proroga termine di inizio produzione	1/8/1994	XXXVIII - 9				
		7/3/1997	Trasferimento quota	20/12/1996	XLI - 4				
		22/7/1997	Trasferimento quota	9/6/1997	XLI - 8				
		29/10/1997	Modifica programma sviluppo	29/10/1997	XLI - 11				
		3/12/1997	Trasferimento quote	17/10/1997	XLII - 1				
		13/2/1998	Cambio intestazione	1/1/1998	XLII - 3				
		26/11/2002	Ampliamento	26/11/2002	XLVI - 12				
		14/12/2009	Approvazione nuovo programma lavoro	14/12/2009	LIV - 1				

**997**

CODICE E DENOMINAZIONE DELLA CONCESSIONE	TITOLARI DELLA CONCESSIONE e relative quote di partecipazione (%)	PROVVEDIMENTI CONCERNENTI LA CONCESSIONE				PERIODO DI VIGENZA	SCADENZA	AREA (Kmq)	UBICAZIONE DELLA CONCESSIONE
		Data	Natura del provvedimento	Decorrenza	BUIG				
<b>B.C 18.RI</b>	ENI (100) (r.u.)	18/10/1988	Conferimento	18/10/1988	XXXIII - 2	1° periodo	18/10/2018	74,43	ZONA B (74,43)
		9/5/1996	Cambio intestazione	1/1/1996	XL - 6				
		9/5/1996	Cambio intestazione	1/3/1996	XL - 6				
		1/6/1998	Trasferimento titolarità	1/4/1998	XLII - 7				

**998**

CODICE E DENOMINAZIONE DELLA CONCESSIONE	TITOLARI DELLA CONCESSIONE e relative quote di partecipazione (%)	PROVVEDIMENTI CONCERNENTI LA CONCESSIONE				PERIODO DI VIGENZA	SCADENZA	AREA (Kmq)	UBICAZIONE DELLA CONCESSIONE
		Data	Natura del provvedimento	Decorrenza	BUIG				
<b>F.C 1.AG</b>	IONICA GAS (100) (r.u.)	23/1/1989	Conferimento	24/5/1987	XXXIII - 2	1° periodo	24/05/2017	38,26	ZONA F (38,26)
		13/2/1998	Cambio intestazione	1/1/1998	XLII - 3				
		9/2/2010	Trasferimento	1/1/2010	LIV - 3				

**1000**

CODICE E DENOMINAZIONE DELLA CONCESSIONE	TITOLARI DELLA CONCESSIONE e relative quote di partecipazione (%)	PROVVEDIMENTI CONCERNENTI LA CONCESSIONE				PERIODO DI VIGENZA	SCADENZA	AREA (Kmq)	UBICAZIONE DELLA CONCESSIONE
		Data	Natura del provvedimento	Decorrenza	BUIG				
<b>A.C 17.AG</b>	ENI (75) (r.u.) EDISON (25)	7/4/1989	Conferimento	26/5/1987	XXXIII - 11	1° periodo	26/05/2017	151,37	ZONA A (151,37)
		8/8/1991	Trasferimento quota	1/7/1989	XXXVI - 6				
		12/5/1992	Cambio intestazione quota	19/6/1991	XXXVI - 11				
		2/9/1993	Trasferimento quota	1/8/1992	XXXVII - 10				
		2/9/1993	Cambio intestazione quota	4/11/1992	XXXVII - 10				
		8/5/1996	Modifica programma sviluppo	8/5/1996	XL - 6				
		10/4/1997	Modifica programma sviluppo	10/4/1997	XLI - 5				
		13/2/1998	Cambio intestazione quota	1/1/1998	XLII - 3				
		12/2/2004	Intestazione quota	1/12/2003	XLVIII - 3				

**ELENCO DELLE CONCESSIONI DI COLTIVAZIONE ACCORDATE NEL SOTTOFONDO MARINO - Aggiornamento 30/novembre/2011**

**1001**

CODICE E DENOMINAZIONE DELLA CONCESSIONE	TITOLARI DELLA CONCESSIONE e relative quote di partecipazione (%)	PROVVEDIMENTI CONCERNENTI LA CONCESSIONE				PERIODO DI VIGENZA	SCADENZA	AREA (Kmq)	UBICAZIONE DELLA CONCESSIONE
		Data	Natura del provvedimento	Decorrenza	BUIG				
<b>A.C 18.AG</b>	ENI (100) (r.u.)	18/12/1989	Conferimento	4/9/1987	XXXIV - 10	1° periodo	04/09/2017	155,18	ZONA A (155,18)
		13/2/1998	Cambio intestazione	1/1/1998	XLII - 3				

**1002**

CODICE E DENOMINAZIONE DELLA CONCESSIONE	TITOLARI DELLA CONCESSIONE e relative quote di partecipazione (%)	PROVVEDIMENTI CONCERNENTI LA CONCESSIONE				PERIODO DI VIGENZA	SCADENZA	AREA (Kmq)	UBICAZIONE DELLA CONCESSIONE
		Data	Natura del provvedimento	Decorrenza	BUIG				
<b>B.C 20.AS</b> Nota: Presentata istanza di ampliamento pubblicata nel B.U.I.G. Anno LII - N. 1. Presentata istanza di proroga pubblicata nel B.U.I.G. Anno LIII - N. 7.	ENI (51) (r.u.) EDISON (49)	16/1/1992	Conferimento	27/5/1980	XXXVI - 5	1° periodo	27/05/2010	82,21	ZONA B (82,21)
		6/10/1992	Trasferimento quota	18/3/1992	XXXVII - 10				
		2/9/1993	Cambio intestazione quota	4/11/1992	XXXVII - 10				
		2/4/1996	Approvazione nuovo programma di esplorazione	2/4/1996	XL - 5				
		13/2/1998	Cambio intestazione quota	1/1/1998	XLII - 3				
		12/2/2004	Intestazione quota	1/12/2003	XLVIII - 3				

**1003**

CODICE E DENOMINAZIONE DELLA CONCESSIONE	TITOLARI DELLA CONCESSIONE e relative quote di partecipazione (%)	PROVVEDIMENTI CONCERNENTI LA CONCESSIONE				PERIODO DI VIGENZA	SCADENZA	AREA (Kmq)	UBICAZIONE DELLA CONCESSIONE
		Data	Natura del provvedimento	Decorrenza	BUIG				
<b>F.C 2.AG</b>	ENI (100) (r.u.)	19/3/1992	Conferimento	25/5/1990	XXXVI - 6	1° periodo	25/05/2020	556,31	ZONA F (556,31)
		8/8/1994	Approvazione progr. svil. definit. e ulter. ric.	8/8/1994	XXXVIII - 9				
		13/2/1998	Cambio intestazione	1/1/1998	XLII - 3				

**1004**

CODICE E DENOMINAZIONE DELLA CONCESSIONE	TITOLARI DELLA CONCESSIONE e relative quote di partecipazione (%)	PROVVEDIMENTI CONCERNENTI LA CONCESSIONE				PERIODO DI VIGENZA	SCADENZA	AREA (Kmq)	UBICAZIONE DELLA CONCESSIONE
		Data	Natura del provvedimento	Decorrenza	BUIG				
<b>A.C 19.PI</b>	ENI (85) (r.u.) MEDOILGAS ITALIA (15)	7/3/1994	Conferimento	30/11/1993	XXXVIII - 4	1° periodo	30/11/2023	219,46	ZONA A (219,46)
		14/6/1996	Trasferimento quota	1/1/1996	XL - 7				
		14/6/1996	Cambio intestazione quota	23/1/1996	XL - 7				
		13/2/1998	Cambio intestazione quota	1/1/1998	XLII - 3				
		5/4/2002	Trasferimento quota	29/11/2001	XLVI - 12				
		30/6/2005	Trasferimento quota	26/4/2005	XLIX - 7				
		16/4/2008	Cambio intestazione quota	12/2/2008	LII - 5				

**1005**

CODICE E DENOMINAZIONE DELLA CONCESSIONE	TITOLARI DELLA CONCESSIONE e relative quote di partecipazione (%)	PROVVEDIMENTI CONCERNENTI LA CONCESSIONE				PERIODO DI VIGENZA	SCADENZA	AREA (Kmq)	UBICAZIONE DELLA CONCESSIONE
		Data	Natura del provvedimento	Decorrenza	BUIG				
<b>A.C 20.AG</b>	ENI (100) (r.u.)	7/3/1994	Conferimento	7/3/1994	XXXVIII - 4	1° periodo	07/03/2024	99,42	ZONA A (99,42)
		13/2/1998	Cambio intestazione	1/1/1998	XLII - 3				

**1006**

CODICE E DENOMINAZIONE DELLA CONCESSIONE	TITOLARI DELLA CONCESSIONE e relative quote di partecipazione (%)	PROVVEDIMENTI CONCERNENTI LA CONCESSIONE				PERIODO DI VIGENZA	SCADENZA	AREA (Kmq)	UBICAZIONE DELLA CONCESSIONE
		Data	Natura del provvedimento	Decorrenza	BUIG				
<b>A.C 21.AG</b>	ENI (51) (r.u.) EDISON (49)	9/11/1994	Conferimento	9/11/1994	XXXVIII - 12	1° periodo	09/11/2024	99,84	ZONA A (99,84)
		13/2/1998	Cambio intestazione quota	1/1/1998	XLII - 3				
		27/11/2003	Approvazione nuovo programma lavoro	27/11/2003	XLVIII - 1				
		12/2/2004	Intestazione quota	1/12/2003	XLVIII - 3				

**ELENCO DELLE CONCESSIONI DI COLTIVAZIONE ACCORDATE NEL SOTTOFONDO MARINO - Aggiornamento 30/novembre/2011**

**1007**

CODICE E DENOMINAZIONE DELLA CONCESSIONE	TITOLARI DELLA CONCESSIONE e relative quote di partecipazione (%)	PROVVEDIMENTI CONCERNENTI LA CONCESSIONE				PERIODO DI VIGENZA	SCADENZA	AREA (Kmq)	UBICAZIONE DELLA CONCESSIONE
		Data	Natura del provvedimento	Decorrenza	BUGI				
<b>B.C 21.AG</b>	ADRIATICA IDROCARBURI (51) (r.u.) EDISON (49)	9/11/1994	Conferimento	9/11/1994	XXXVIII - 12	1° periodo	09/11/2024	82,88	ZONA B (82,88)
		13/2/1998	Cambio intestazione quota	1/1/1998	XLII - 3				
		7/12/1999	Modifica programma sviluppo	7/12/1999	XLIV - 1				
		12/2/2004	Intestazione quota	1/12/2003	XLVIII - 3				
		9/2/2010	Trasferimento quota	1/1/2010	LIV - 3				

**1008**

CODICE E DENOMINAZIONE DELLA CONCESSIONE	TITOLARI DELLA CONCESSIONE e relative quote di partecipazione (%)	PROVVEDIMENTI CONCERNENTI LA CONCESSIONE				PERIODO DI VIGENZA	SCADENZA	AREA (Kmq)	UBICAZIONE DELLA CONCESSIONE
		Data	Natura del provvedimento	Decorrenza	BUGI				
<b>PORTO CORSINI MARE</b> Nota: Presentata istanza di proroga pubblicata nel B.U.I.G. Anno LIV - N. 6.	ENI (100) (r.u.)	5/10/1996	Unificazione	1/10/1996	XL - 11	1ª proroga	26/05/2011	56,41	ZONA A (56,41)
		13/2/1998	Cambio intestazione	1/1/1998	XLII - 3				
		4/7/2001	Approvazione nuovo programma di sviluppo e ricerca	4/7/2001	XLV - 8				
		7/7/2006	Proroga	26/5/2006	L - 8				

**1009**

CODICE E DENOMINAZIONE DELLA CONCESSIONE	TITOLARI DELLA CONCESSIONE e relative quote di partecipazione (%)	PROVVEDIMENTI CONCERNENTI LA CONCESSIONE				PERIODO DI VIGENZA	SCADENZA	AREA (Kmq)	UBICAZIONE DELLA CONCESSIONE
		Data	Natura del provvedimento	Decorrenza	BUGI				
<b>A.C 22.EA</b>	ENI (100) (r.u.)	18/9/1997	Attribuzione	1/1/1997	XLI - 10	1° periodo	01/01/2017	142,75	ZONA A (142,75)

**1010**

CODICE E DENOMINAZIONE DELLA CONCESSIONE	TITOLARI DELLA CONCESSIONE e relative quote di partecipazione (%)	PROVVEDIMENTI CONCERNENTI LA CONCESSIONE				PERIODO DI VIGENZA	SCADENZA	AREA (Kmq)	UBICAZIONE DELLA CONCESSIONE
		Data	Natura del provvedimento	Decorrenza	BUGI				
<b>A.C 23.EA</b>	ENI (100) (r.u.)	18/9/1997	Attribuzione	1/1/1997	XLI - 10	1° periodo	01/01/2017	71,28	ZONA A (71,28)

**1011**

CODICE E DENOMINAZIONE DELLA CONCESSIONE	TITOLARI DELLA CONCESSIONE e relative quote di partecipazione (%)	PROVVEDIMENTI CONCERNENTI LA CONCESSIONE				PERIODO DI VIGENZA	SCADENZA	AREA (Kmq)	UBICAZIONE DELLA CONCESSIONE
		Data	Natura del provvedimento	Decorrenza	BUGI				
<b>A.C 24.EA</b>	ENI (100) (r.u.)	15/6/1998	Attribuzione	1/1/1997	XLII - 6	1° periodo	01/01/2017	4,86	ZONA A (4,86)

**1012**

CODICE E DENOMINAZIONE DELLA CONCESSIONE	TITOLARI DELLA CONCESSIONE e relative quote di partecipazione (%)	PROVVEDIMENTI CONCERNENTI LA CONCESSIONE				PERIODO DI VIGENZA	SCADENZA	AREA (Kmq)	UBICAZIONE DELLA CONCESSIONE
		Data	Natura del provvedimento	Decorrenza	BUGI				
<b>A.C 25.EA</b>	ENI (100) (r.u.)	18/6/1998	Attribuzione	1/1/1997	XLII - 6	1° periodo	01/01/2017	25,88	ZONA A (25,88)

**1013**

CODICE E DENOMINAZIONE DELLA CONCESSIONE	TITOLARI DELLA CONCESSIONE e relative quote di partecipazione (%)	PROVVEDIMENTI CONCERNENTI LA CONCESSIONE				PERIODO DI VIGENZA	SCADENZA	AREA (Kmq)	UBICAZIONE DELLA CONCESSIONE
		Data	Natura del provvedimento	Decorrenza	BUGI				
<b>A.C 26.EA</b>	ENI (100) (r.u.)	18/6/1998	Attribuzione	1/1/1997	XLII - 6	1° periodo	01/01/2017	131,25	ZONA A (131,25)

**ELENCO DELLE CONCESSIONI DI COLTIVAZIONE ACCORDATE NEL SOTTOFONDO MARINO - Aggiornamento 30/novembre/2011**

**1014**

CODICE E DENOMINAZIONE DELLA CONCESSIONE	TITOLARI DELLA CONCESSIONE e relative quote di partecipazione (%)	PROVVEDIMENTI CONCERNENTI LA CONCESSIONE				PERIODO DI VIGENZA	SCADENZA	AREA (Kmq)	UBICAZIONE DELLA CONCESSIONE
		Data	Natura del provvedimento	Decorrenza	BUIG				
<b>A.C 27.EA</b>	ENI (100) (r.u.)	18/6/1998	Attribuzione	1/1/1997	XLII - 6	1° periodo	01/01/2017	110	ZONA A (95) EMILIA ROMAGNA (15)

**1015**

CODICE E DENOMINAZIONE DELLA CONCESSIONE	TITOLARI DELLA CONCESSIONE e relative quote di partecipazione (%)	PROVVEDIMENTI CONCERNENTI LA CONCESSIONE				PERIODO DI VIGENZA	SCADENZA	AREA (Kmq)	UBICAZIONE DELLA CONCESSIONE
		Data	Natura del provvedimento	Decorrenza	BUIG				
<b>A.C 28.EA</b>	ENI (100) (r.u.)	18/6/1998	Attribuzione	1/1/1997	XLII - 6	1° periodo	01/01/2017	76,42	ZONA A (76,42)

**1016**

CODICE E DENOMINAZIONE DELLA CONCESSIONE	TITOLARI DELLA CONCESSIONE e relative quote di partecipazione (%)	PROVVEDIMENTI CONCERNENTI LA CONCESSIONE				PERIODO DI VIGENZA	SCADENZA	AREA (Kmq)	UBICAZIONE DELLA CONCESSIONE
		Data	Natura del provvedimento	Decorrenza	BUIG				
<b>A.C 29.EA</b>	ENI (100) (r.u.)	18/6/1998	Attribuzione	1/1/1997	XLII - 6	1° periodo	01/01/2017	81,85	ZONA A (81,85)

**1017**

CODICE E DENOMINAZIONE DELLA CONCESSIONE	TITOLARI DELLA CONCESSIONE e relative quote di partecipazione (%)	PROVVEDIMENTI CONCERNENTI LA CONCESSIONE				PERIODO DI VIGENZA	SCADENZA	AREA (Kmq)	UBICAZIONE DELLA CONCESSIONE
		Data	Natura del provvedimento	Decorrenza	BUIG				
<b>A.C 30.EA</b>	ENI (100) (r.u.)	18/6/1998	Attribuzione	1/1/1997	XLII - 6	1° periodo	01/01/2017	114,37	ZONA A (114,37)

**1018**

CODICE E DENOMINAZIONE DELLA CONCESSIONE	TITOLARI DELLA CONCESSIONE e relative quote di partecipazione (%)	PROVVEDIMENTI CONCERNENTI LA CONCESSIONE				PERIODO DI VIGENZA	SCADENZA	AREA (Kmq)	UBICAZIONE DELLA CONCESSIONE
		Data	Natura del provvedimento	Decorrenza	BUIG				
<b>A.C 31.EA</b>	ENI (100) (r.u.)	18/6/1998	Attribuzione	1/1/1997	XLII - 6	1° periodo	01/01/2017	82,19	ZONA A (82,19)

**1019**

CODICE E DENOMINAZIONE DELLA CONCESSIONE	TITOLARI DELLA CONCESSIONE e relative quote di partecipazione (%)	PROVVEDIMENTI CONCERNENTI LA CONCESSIONE				PERIODO DI VIGENZA	SCADENZA	AREA (Kmq)	UBICAZIONE DELLA CONCESSIONE
		Data	Natura del provvedimento	Decorrenza	BUIG				
<b>A.C 32.AG</b>	ENI (100) (r.u.)	16/2/1999 4/7/2001	Conferimento Approvazione nuovo programma di ricerca	30/11/1994 4/7/2001	XLIII - 3 XLV - 8	1° periodo	30/11/2024	190,04	ZONA A (190,04)

**1020**

CODICE E DENOMINAZIONE DELLA CONCESSIONE	TITOLARI DELLA CONCESSIONE e relative quote di partecipazione (%)	PROVVEDIMENTI CONCERNENTI LA CONCESSIONE				PERIODO DI VIGENZA	SCADENZA	AREA (Kmq)	UBICAZIONE DELLA CONCESSIONE
		Data	Natura del provvedimento	Decorrenza	BUIG				
<b>B.C 22.AG</b>	ENI (100) (r.u.)	2/2/2000	Conferimento	1/10/1994	XLIV - 2	1° periodo	01/10/2014	76,63	ZONA B (76,63)

**ELENCO DELLE CONCESSIONI DI COLTIVAZIONE ACCORDATE NEL SOTTOFONDO MARINO - Aggiornamento 30/novembre/2011**

**1021**

CODICE E DENOMINAZIONE DELLA CONCESSIONE	TITOLARI DELLA CONCESSIONE e relative quote di partecipazione (%)	PROVVEDIMENTI CONCERNENTI LA CONCESSIONE				PERIODO DI VIGENZA	SCADENZA	AREA (Kmq)	UBICAZIONE DELLA CONCESSIONE
		Data	Natura del provvedimento	Decorrenza	BUIG				
<b>A.C 33.AG</b>	ENI (100) (r.u.)	16/11/2000	Conferimento	26/1/1996	XLIV - 12	1° periodo	26/01/2016	78,4	ZONA A (78,4)
		31/7/2001	Riduzione	31/7/2001	XLV - 10				
		12/1/2004	Riduzione	12/1/2004	XLVIII - 2				

**1022**

CODICE E DENOMINAZIONE DELLA CONCESSIONE	TITOLARI DELLA CONCESSIONE e relative quote di partecipazione (%)	PROVVEDIMENTI CONCERNENTI LA CONCESSIONE				PERIODO DI VIGENZA	SCADENZA	AREA (Kmq)	UBICAZIONE DELLA CONCESSIONE
		Data	Natura del provvedimento	Decorrenza	BUIG				
<b>A.C 34.AG</b>	ENI (100) (r.u.)	7/7/2006	Conferimento	19/6/2004	L - 8	1° periodo	19/06/2024	147,3	ZONA A (147,3)

**1023**

CODICE E DENOMINAZIONE DELLA CONCESSIONE	TITOLARI DELLA CONCESSIONE e relative quote di partecipazione (%)	PROVVEDIMENTI CONCERNENTI LA CONCESSIONE				PERIODO DI VIGENZA	SCADENZA	AREA (Kmq)	UBICAZIONE DELLA CONCESSIONE
		Data	Natura del provvedimento	Decorrenza	BUIG				
<b>A.C 35.AG</b>	ENI (80) (r.u.) MEDOILGAS ITALIA (20)	14/12/2009	Conferimento	25/11/2002	LIV - 1	1° periodo	25/11/2022	76,56	ZONA A (76,56)

**CONCESSIONI DI STOCCAGGIO ACCORDATE NELLA TERRAFERMA**

Legge 26 aprile 1974, n. 170 e Decreto Legislativo 25 novembre 1996, n. 625

Nella terraferma sono vigenti n. 14 CONCESSIONI DI STOCCAGGIO per complessivi 885,18 Km<sup>2</sup>

Regione	Numero concessioni	Superficie (Km <sup>2</sup> )
ABRUZZO	2	101,03
EMILIA ROMAGNA	5	387,28
LOMBARDIA	6	301,78
MOLISE	0	6,14
VENETO	1	88,95

Nota:  
Nel caso di titoli afferenti a due o più regioni finitime, a ciascuna di tali regioni viene attribuita la parte di area del titolo minerario ad essa afferente e l'unità mineraria viene attribuita alla regione cui compete la parte maggiore dell'area del titolo medesimo

**ELENCO DELLE CONCESSIONI DI STOCCAGGIO ACCORDATE NELLA TERRAFERMA - Aggiornamento 30/novembre/2011**

**2794**

CODICE E DENOMINAZIONE DELLA CONCESSIONE	TITOLARI DELLA CONCESSIONE e relative quote di partecipazione (%)	PROVVEDIMENTI CONCERNENTI LA CONCESSIONE				PERIODO DI VIGENZA	SCADENZA	AREA (Kmq)	UBICAZIONE DELLA CONCESSIONE
		Data	Natura del provvedimento	Decorrenza	BUGI				
<b>CELLINO STOCCAGGIO</b>	EDISON STOCCAGGIO (100) (r.u.)	10/12/1984	Conferimento	10/12/1984	XXIX - 2	1° periodo	10/12/2014	30,3786	ABRUZZO (30,38)
		16/7/1985	Cambio intestazione	1/1/1985	XXIX - 8				
		20/11/1987	Modifica programma lavoro	20/11/1987	XXXII - 2				
		22/4/1991	Trasferimento titolarità	1/7/1989	XXXV - 12				
		12/5/1992	Cambio intestazione	19/6/1991	XXXVI - 11				
		2/9/1993	Trasferimento titolarità	1/8/1992	XXXVII - 10				
		2/9/1993	Cambio intestazione	4/11/1992	XXXVII - 10				
		27/9/2001	Conferma	27/9/2001	XLV - 10				
		23/11/2004	Trasferimento	2/8/2004	XLVIII - 12				

**2810**

CODICE E DENOMINAZIONE DELLA CONCESSIONE	TITOLARI DELLA CONCESSIONE e relative quote di partecipazione (%)	PROVVEDIMENTI CONCERNENTI LA CONCESSIONE				PERIODO DI VIGENZA	SCADENZA	AREA (Kmq)	UBICAZIONE DELLA CONCESSIONE
		Data	Natura del provvedimento	Decorrenza	BUGI				
<b>FIUME TRESTE STOCCAGGIO</b>	STOCCAGGI GAS ITALIA (STOGIT) (100) (r.u.)	21/6/1982	Conferimento	21/6/1982	XXVI - 7	1ª proroga	21/06/2022	76,79	ABRUZZO (70,65)
		27/2/1991	Modifica programma lavoro	27/2/1991	XXXV - 3				
		13/2/1998	Cambio intestazione	1/1/1998	XLII - 3				MOLISE (6,14)
		13/3/2000	Ampliamento capacità di stoccaggio	13/3/2000	XLIV - 4				
		11/2/2002	Conferma e delimitazione area	21/6/2000	XLVI - 3				
		22/2/2002	Cambio intestazione	31/10/2001	XLVI - 3				
		6/6/2011	Proroga	21/6/2012	LV - 7				

**2813**

CODICE E DENOMINAZIONE DELLA CONCESSIONE	TITOLARI DELLA CONCESSIONE e relative quote di partecipazione (%)	PROVVEDIMENTI CONCERNENTI LA CONCESSIONE				PERIODO DI VIGENZA	SCADENZA	AREA (Kmq)	UBICAZIONE DELLA CONCESSIONE
		Data	Natura del provvedimento	Decorrenza	BUGI				
<b>SETTALA STOCCAGGIO</b>	STOCCAGGI GAS ITALIA (STOGIT) (100) (r.u.)	5/5/1999	Attribuzione	1/1/1997	XLIII - 6	1° periodo	01/01/2017	50,73	LOMBARDIA (50,73)
		15/10/2001	Conferma	15/10/2001	XLV - 11				
		22/2/2002	Cambio intestazione	31/10/2001	XLVI - 3				
		25/10/2010	Autorizzazione ampliamento capacità di stoccaggio	25/10/2010	LIV - 11				

**2814**

CODICE E DENOMINAZIONE DELLA CONCESSIONE	TITOLARI DELLA CONCESSIONE e relative quote di partecipazione (%)	PROVVEDIMENTI CONCERNENTI LA CONCESSIONE				PERIODO DI VIGENZA	SCADENZA	AREA (Kmq)	UBICAZIONE DELLA CONCESSIONE
		Data	Natura del provvedimento	Decorrenza	BUGI				
<b>COLLALTO STOCCAGGIO</b>	EDISON STOCCAGGIO (100) (r.u.)	16/6/1994	Conferimento	16/6/1994	XXXVIII - 7	1° periodo	16/06/2024	88,95	VENETO (88,95)
		27/9/2001	Conferma	27/9/2001	XLV - 10				
		23/11/2004	Trasferimento	2/8/2004	XLVIII - 12				
		16/10/2009	Autorizzazione ampliamento centrale	16/10/2009	LIII - 11				

**2892**

CODICE E DENOMINAZIONE DELLA CONCESSIONE	TITOLARI DELLA CONCESSIONE e relative quote di partecipazione (%)	PROVVEDIMENTI CONCERNENTI LA CONCESSIONE				PERIODO DI VIGENZA	SCADENZA	AREA (Kmq)	UBICAZIONE DELLA CONCESSIONE
		Data	Natura del provvedimento	Decorrenza	BUGI				
<b>CORTEMAGGIORE STOCCAGGIO</b>	STOCCAGGI GAS ITALIA (STOGIT) (100) (r.u.)	5/5/1999	Attribuzione	1/1/1997	XLIII - 6	1° periodo	01/01/2017	81,61	EMILIA ROMAGNA (80,88)
		15/10/2001	Conferma	15/10/2001	XLV - 11				
		22/2/2002	Cambio intestazione	31/10/2001	XLVI - 3				LOMBARDIA (0,73)

**ELENCO DELLE CONCESSIONI DI STOCCAGGIO ACCORDATE NELLA TERRAFERMA - Aggiornamento 30/novembre/2011**

**2896**

CODICE E DENOMINAZIONE DELLA CONCESSIONE	TITOLARI DELLA CONCESSIONE e relative quote di partecipazione (%)	PROVVEDIMENTI CONCERNENTI LA CONCESSIONE				PERIODO DI VIGENZA	SCADENZA	AREA (Kmq)	UBICAZIONE DELLA CONCESSIONE
		Data	Natura del provvedimento	Decorrenza	BUGI				
<b>RIPALTA STOCCAGGIO</b>	STOCCAGGI GAS ITALIA (STOGIT) (100) (r.u.)	5/5/1999	Attribuzione	1/1/1997	XLIII - 6	1° periodo	01/01/2017	62,96	LOMBARDIA (62,96)
		27/9/2001	Conferma	27/9/2001	XLV - 10				
		22/2/2002	Cambio intestazione	31/10/2001	XLVI - 3				

**2903**

CODICE E DENOMINAZIONE DELLA CONCESSIONE	TITOLARI DELLA CONCESSIONE e relative quote di partecipazione (%)	PROVVEDIMENTI CONCERNENTI LA CONCESSIONE				PERIODO DI VIGENZA	SCADENZA	AREA (Kmq)	UBICAZIONE DELLA CONCESSIONE
		Data	Natura del provvedimento	Decorrenza	BUGI				
<b>BRUGHERIO STOCCAGGIO</b>	STOCCAGGI GAS ITALIA (STOGIT) (100) (r.u.)	5/5/1999	Attribuzione	1/1/1997	XLIII - 6	1° periodo	01/01/2017	57,85	LOMBARDIA (57,85)
		27/9/2001	Conferma	27/9/2001	XLV - 10				
		22/2/2002	Cambio intestazione	31/10/2001	XLVI - 3				

**2907**

CODICE E DENOMINAZIONE DELLA CONCESSIONE	TITOLARI DELLA CONCESSIONE e relative quote di partecipazione (%)	PROVVEDIMENTI CONCERNENTI LA CONCESSIONE				PERIODO DI VIGENZA	SCADENZA	AREA (Kmq)	UBICAZIONE DELLA CONCESSIONE
		Data	Natura del provvedimento	Decorrenza	BUGI				
<b>MINERBIO STOCCAGGIO</b>	STOCCAGGI GAS ITALIA (STOGIT) (100) (r.u.)	5/5/1999	Attribuzione	1/1/1997	XLIII - 6	1° periodo	01/01/2017	68,61	EMILIA ROMAGNA (68,61)
		27/9/2001	Conferma	27/9/2001	XLV - 10				
		22/2/2002	Cambio intestazione	31/10/2001	XLVI - 3				

**2912**

CODICE E DENOMINAZIONE DELLA CONCESSIONE	TITOLARI DELLA CONCESSIONE e relative quote di partecipazione (%)	PROVVEDIMENTI CONCERNENTI LA CONCESSIONE				PERIODO DI VIGENZA	SCADENZA	AREA (Kmq)	UBICAZIONE DELLA CONCESSIONE
		Data	Natura del provvedimento	Decorrenza	BUGI				
<b>SERGNANO STOCCAGGIO</b>	STOCCAGGI GAS ITALIA (STOGIT) (100) (r.u.)	5/5/1999	Attribuzione	1/1/1997	XLIII - 6	1° periodo	01/01/2017	42,31	LOMBARDIA (42,31)
		15/10/2001	Conferma	15/10/2001	XLV - 11				
		22/2/2002	Cambio intestazione	31/10/2001	XLVI - 3				

**2921**

CODICE E DENOMINAZIONE DELLA CONCESSIONE	TITOLARI DELLA CONCESSIONE e relative quote di partecipazione (%)	PROVVEDIMENTI CONCERNENTI LA CONCESSIONE				PERIODO DI VIGENZA	SCADENZA	AREA (Kmq)	UBICAZIONE DELLA CONCESSIONE
		Data	Natura del provvedimento	Decorrenza	BUGI				
<b>SABBIONCELLO STOCCAGGIO</b>	STOCCAGGI GAS ITALIA (STOGIT) (100) (r.u.)	5/5/1999	Attribuzione	1/1/1997	XLIII - 6	1° periodo	01/01/2017	100,15	EMILIA ROMAGNA (100,15)
		15/10/2001	Ridenominazione e conferma	15/10/2001	XLV - 11				
		22/2/2002	Cambio intestazione	31/10/2001	XLVI - 3				

**2922**

CODICE E DENOMINAZIONE DELLA CONCESSIONE	TITOLARI DELLA CONCESSIONE e relative quote di partecipazione (%)	PROVVEDIMENTI CONCERNENTI LA CONCESSIONE				PERIODO DI VIGENZA	SCADENZA	AREA (Kmq)	UBICAZIONE DELLA CONCESSIONE
		Data	Natura del provvedimento	Decorrenza	BUGI				
<b>ALFONSINE STOCCAGGIO</b>	STOCCAGGI GAS ITALIA (STOGIT) (100) (r.u.)	4/8/1999	Attribuzione	1/1/1997	XLIII - 9	1° periodo	01/01/2017	85,88	EMILIA ROMAGNA (85,88)
		27/9/2001	Conferma	27/9/2001	XLV - 10				
		22/2/2002	Cambio intestazione	31/10/2001	XLVI - 3				

**2923**

CODICE E DENOMINAZIONE DELLA CONCESSIONE	TITOLARI DELLA CONCESSIONE e relative quote di partecipazione (%)	PROVVEDIMENTI CONCERNENTI LA CONCESSIONE				PERIODO DI VIGENZA	SCADENZA	AREA (Kmq)	UBICAZIONE DELLA CONCESSIONE
		Data	Natura del provvedimento	Decorrenza	BUGI				
<b>BORDOLANO STOCCAGGIO</b>	STOCCAGGI GAS ITALIA (STOGIT) (100) (r.u.)	6/11/2001	Conferimento	6/11/2001	XLV - 12	1° periodo	06/11/2021	62,97	LOMBARDIA (62,97)
		20/6/2003	Cambio intestazione	7/3/2003	XLIX - 6				

Nota: Presentata istanza di variazione del programma dei lavori pubblicata nel B.U.I.G. Anno LV - N. 4.



**ELENCO DELLE CONCESSIONI DI STOCCAGGIO ACCORDATE NELLA TERRAFERMA - Aggiornamento 30/novembre/2011**

**2924**

CODICE E DENOMINAZIONE DELLA CONCESSIONE	TITOLARI DELLA CONCESSIONE e relative quote di partecipazione (%)	PROVVEDIMENTI CONCERNENTI LA CONCESSIONE				PERIODO DI VIGENZA	SCADENZA	AREA (Kmq)	UBICAZIONE DELLA CONCESSIONE
		Data	Natura del provvedimento	Decorrenza	BUIG				
<b>SAN POTITO E COTIGNOLA STOCCAGGIO</b>	EDISON STOCCAGGIO (90) (r.u.) BLUGAS INFRASTRUTTURE (10)	24/4/2009	Conferimento	24/4/2009	LIII - 5	1° periodo	24/04/2029	51,76	EMILIA ROMAGNA (51,76)

**2925**

CODICE E DENOMINAZIONE DELLA CONCESSIONE	TITOLARI DELLA CONCESSIONE e relative quote di partecipazione (%)	PROVVEDIMENTI CONCERNENTI LA CONCESSIONE				PERIODO DI VIGENZA	SCADENZA	AREA (Kmq)	UBICAZIONE DELLA CONCESSIONE
		Data	Natura del provvedimento	Decorrenza	BUIG				
<b>CORNEGLIANO STOCCAGGIO</b>	ITAL GAS STORAGE (100) (r.u.)	15/3/2011	Conferimento	15/3/2011	LV - 4	1° periodo	15/03/2031	24,23	LOMBARDIA (24,23)

**PERMESSI DI RICERCA DI RISORSE GEOTERMICHE ACCORDATI NELLA TERRAFERMA**

Decreto Legislativo 11 febbraio 2010, n. 22

Nella terraferma sono vigenti n. 21 PERMESSI DI RICERCA DI RISORSE GEOTERMICHE per complessivi 2616,71 Km<sup>2</sup>

Regione	Numero permessi	Superficie (Km <sup>2</sup> )
LAZIO	1	45,00
LOMBARDIA	1	78,20
SICILIA	1	6,49
TOSCANA	13	1.697,49

Nota:  
Nel caso di titoli afferenti a due o più regioni finitime, a ciascuna di tali regioni viene attribuita la parte di area del titolo minerario ad essa afferente e l'unità mineraria viene attribuita alla regione cui compete la parte maggiore dell'area del titolo medesimo

**ELENCO DEI PERMESSI DI RICERCA DI RISORSE GEOTERMICHE ACCORDATI NELLA TERRAFERMA - Aggiornamento 30/novembre/2011**

**350**

CODICE E DENOMINAZIONE DEL PERMESSO	TITOLARI DEL PERMESSO e relative quote di partecipazione (%)	PROVVEDIMENTI CONCERNENTI IL PERMESSO				PERIODO DI VIGENZA	SCADENZA	AREA (Kmq)	UBICAZIONE DEL PERMESSO
		Data	Natura del provvedimento	Decorrenza	BUIG				
<b>PANTELLERIA</b> Nota: Accordato con D.A. n.126 del 13 aprile 2011 il prolungamento della vigenza con lo slittamento della scadenza del titolo minerario dal 22 febbraio 2011 al 22 dicembre 2013	GEOTERMICA (100) (r.u.)	11/12/2004	Conferimento	22/2/2004	-	1° periodo	22/12/2013	6,495	SICILIA (6,49)
		13/4/2011	Prolungamento vigenza	13/4/2011	-				

**351**

CODICE E DENOMINAZIONE DEL PERMESSO	TITOLARI DEL PERMESSO e relative quote di partecipazione (%)	PROVVEDIMENTI CONCERNENTI IL PERMESSO				PERIODO DI VIGENZA	SCADENZA	AREA (Kmq)	UBICAZIONE DEL PERMESSO
		Data	Natura del provvedimento	Decorrenza	BUIG				
<b>FRANCIACORTA</b>	COGEME (100) (r.u.)	31/5/2010	Conferimento	31/5/2010	LV - 1	1° periodo	31/05/2012	78,2	LOMBARDIA (78,2)

**352**

CODICE E DENOMINAZIONE DEL PERMESSO	TITOLARI DEL PERMESSO e relative quote di partecipazione (%)	PROVVEDIMENTI CONCERNENTI IL PERMESSO				PERIODO DI VIGENZA	SCADENZA	AREA (Kmq)	UBICAZIONE DEL PERMESSO
		Data	Natura del provvedimento	Decorrenza	BUIG				
<b>BOCCHEGGIANO</b>	ENEL GREEN POWER (100) (r.u.)	6/6/2011	Conferimento	6/6/2011	LIV - 3	1° periodo	05/06/2015	233,8	TOSCANA (233,8)

**353**

CODICE E DENOMINAZIONE DEL PERMESSO	TITOLARI DEL PERMESSO e relative quote di partecipazione (%)	PROVVEDIMENTI CONCERNENTI IL PERMESSO				PERIODO DI VIGENZA	SCADENZA	AREA (Kmq)	UBICAZIONE DEL PERMESSO
		Data	Natura del provvedimento	Decorrenza	BUIG				
<b>CATABBIO</b>	EXERGIA TOSCANA (100) (r.u.)	21/3/2011	Conferimento	21/3/2011	LV - 5	1° periodo	20/03/2015	40,46	TOSCANA (40,46)

**354**

CODICE E DENOMINAZIONE DEL PERMESSO	TITOLARI DEL PERMESSO e relative quote di partecipazione (%)	PROVVEDIMENTI CONCERNENTI IL PERMESSO				PERIODO DI VIGENZA	SCADENZA	AREA (Kmq)	UBICAZIONE DEL PERMESSO
		Data	Natura del provvedimento	Decorrenza	BUIG				
<b>CINIGIANO</b>	GESTO ITALIA (100) (r.u.)	21/3/2011	Conferimento	21/3/2011	LV - 5	1° periodo	20/03/2015	141,2	TOSCANA (141,2)

**355**

CODICE E DENOMINAZIONE DEL PERMESSO	TITOLARI DEL PERMESSO e relative quote di partecipazione (%)	PROVVEDIMENTI CONCERNENTI IL PERMESSO				PERIODO DI VIGENZA	SCADENZA	AREA (Kmq)	UBICAZIONE DEL PERMESSO
		Data	Natura del provvedimento	Decorrenza	BUIG				
<b>LA QUERCE</b>	EXERGIA TOSCANA (100) (r.u.)	5/9/2011	Conferimento	5/9/2011	LIV - 12	1° periodo	04/09/2015	14,92	TOSCANA (14,92)

**356**

CODICE E DENOMINAZIONE DEL PERMESSO	TITOLARI DEL PERMESSO e relative quote di partecipazione (%)	PROVVEDIMENTI CONCERNENTI IL PERMESSO				PERIODO DI VIGENZA	SCADENZA	AREA (Kmq)	UBICAZIONE DEL PERMESSO
		Data	Natura del provvedimento	Decorrenza	BUIG				
<b>MAZZOLLA</b>	GESTO ITALIA (100) (r.u.)	21/3/2011	Conferimento	21/3/2011	LV - 5	1° periodo	20/03/2015	52,5	TOSCANA (52,5)

**ELENCO DEI PERMESSI DI RICERCA DI RISORSE GEOTERMICHE ACCORDATI NELLA TERRAFERMA - Aggiornamento 30/novembre/2011**

**357**

CODICE E DENOMINAZIONE DEL PERMESSO	TITOLARI DEL PERMESSO e relative quote di partecipazione (%)	PROVVEDIMENTI CONCERNENTI IL PERMESSO				PERIODO DI VIGENZA	SCADENZA	AREA (Kmq)	UBICAZIONE DEL PERMESSO
		Data	Natura del provvedimento	Decorrenza	BUIG				
<b>MENSANO</b>	MAGMA ENERGY ITALIA (100) (r.u.)	6/6/2011	Conferimento	6/6/2011	LIV - 12	1° periodo	05/06/2015	215,26	TOSCANA (215,26)

**358**

CODICE E DENOMINAZIONE DEL PERMESSO	TITOLARI DEL PERMESSO e relative quote di partecipazione (%)	PROVVEDIMENTI CONCERNENTI IL PERMESSO				PERIODO DI VIGENZA	SCADENZA	AREA (Kmq)	UBICAZIONE DEL PERMESSO
		Data	Natura del provvedimento	Decorrenza	BUIG				
<b>MONTE LABBRO</b>	GEOENERGY (100) (r.u.)	21/3/2011	Conferimento	21/3/2011	LV - 5	1° periodo	20/03/2015	87,85	TOSCANA (87,85)

**359**

CODICE E DENOMINAZIONE DEL PERMESSO	TITOLARI DEL PERMESSO e relative quote di partecipazione (%)	PROVVEDIMENTI CONCERNENTI IL PERMESSO				PERIODO DI VIGENZA	SCADENZA	AREA (Kmq)	UBICAZIONE DEL PERMESSO
		Data	Natura del provvedimento	Decorrenza	BUIG				
<b>MURCI</b>	ENEL GREEN POWER (100) (r.u.)	18/4/2011	Conferimento	18/4/2011	LV - 5	1° periodo	17/04/2015	262,7	TOSCANA (262,7)

**360**

CODICE E DENOMINAZIONE DEL PERMESSO	TITOLARI DEL PERMESSO e relative quote di partecipazione (%)	PROVVEDIMENTI CONCERNENTI IL PERMESSO				PERIODO DI VIGENZA	SCADENZA	AREA (Kmq)	UBICAZIONE DEL PERMESSO
		Data	Natura del provvedimento	Decorrenza	BUIG				
<b>ORCIATICO</b>	GEOENERGY (100) (r.u.)	21/3/2011	Conferimento	21/3/2011	LV - 5	1° periodo	20/03/2015	79,9	TOSCANA (79,9)

**361**

CODICE E DENOMINAZIONE DEL PERMESSO	TITOLARI DEL PERMESSO e relative quote di partecipazione (%)	PROVVEDIMENTI CONCERNENTI IL PERMESSO				PERIODO DI VIGENZA	SCADENZA	AREA (Kmq)	UBICAZIONE DEL PERMESSO
		Data	Natura del provvedimento	Decorrenza	BUIG				
<b>PITIGLIANO</b>	GEOENERGY (100) (r.u.)	14/10/2011	Conferimento	14/10/2011	LIV - 12	1° periodo	13/10/2015	121,55	TOSCANA (121,55)

**362**

CODICE E DENOMINAZIONE DEL PERMESSO	TITOLARI DEL PERMESSO e relative quote di partecipazione (%)	PROVVEDIMENTI CONCERNENTI IL PERMESSO				PERIODO DI VIGENZA	SCADENZA	AREA (Kmq)	UBICAZIONE DEL PERMESSO
		Data	Natura del provvedimento	Decorrenza	BUIG				
<b>POGGIO MONTONE</b>	SORGENIA GEOTHERMAL (100) (r.u.)	6/6/2011	Conferimento	6/6/2011	LIV - 12	1° periodo	05/06/2015	58,05	TOSCANA (58,05)

**363**

CODICE E DENOMINAZIONE DEL PERMESSO	TITOLARI DEL PERMESSO e relative quote di partecipazione (%)	PROVVEDIMENTI CONCERNENTI IL PERMESSO				PERIODO DI VIGENZA	SCADENZA	AREA (Kmq)	UBICAZIONE DEL PERMESSO
		Data	Natura del provvedimento	Decorrenza	BUIG				
<b>RIPARBELLA</b>	GESTO ITALIA (100) (r.u.)	21/3/2011	Conferimento	21/3/2011	LV - 5	1° periodo	20/03/2015	117,4	TOSCANA (117,4)

**364**

CODICE E DENOMINAZIONE DEL PERMESSO	TITOLARI DEL PERMESSO e relative quote di partecipazione (%)	PROVVEDIMENTI CONCERNENTI IL PERMESSO				PERIODO DI VIGENZA	SCADENZA	AREA (Kmq)	UBICAZIONE DEL PERMESSO
		Data	Natura del provvedimento	Decorrenza	BUIG				
<b>ROCCASTRADA</b>	MAGMA ENERGY ITALIA (100) (r.u.)	14/10/2011	Conferimento	14/10/2011	LIV - 12	1° periodo	13/10/2015	271,9	TOSCANA (271,9)

**ELENCO DEI PERMESSI DI RICERCA DI RISORSE GEOTERMICHE ACCORDATI NELLA TERRAFERMA - Aggiornamento 30/novembre/2011**

**366**

CODICE E DENOMINAZIONE DEL PERMESSO	TITOLARI DEL PERMESSO e relative quote di partecipazione (%)	PROVVEDIMENTI CONCERNENTI IL PERMESSO				PERIODO DI VIGENZA	SCADENZA	AREA (Kmq)	UBICAZIONE DEL PERMESSO
		Data	Natura del provvedimento	Decorrenza	BUIG				
<b>ROMA OVEST</b>	DER (100) (r.u.)	12/2/2009	Conferimento	12/2/2009	-	1° periodo	12/02/2013	45	LAZIO (45)

**367**

CODICE E DENOMINAZIONE DEL PERMESSO	TITOLARI DEL PERMESSO e relative quote di partecipazione (%)	PROVVEDIMENTI CONCERNENTI IL PERMESSO				PERIODO DI VIGENZA	SCADENZA	AREA (Kmq)	UBICAZIONE DEL PERMESSO
		Data	Natura del provvedimento	Decorrenza	BUIG				
<b>MONTEBAMBOLI</b>	ENEL GREEN POWER (100) (r.u.)	14/10/2011	Conferimento	14/10/2011	LIV - 3	1° periodo	13/10/2015	225,96	

**368**

CODICE E DENOMINAZIONE DEL PERMESSO	TITOLARI DEL PERMESSO e relative quote di partecipazione (%)	PROVVEDIMENTI CONCERNENTI IL PERMESSO				PERIODO DI VIGENZA	SCADENZA	AREA (Kmq)	UBICAZIONE DEL PERMESSO
		Data	Natura del provvedimento	Decorrenza	BUIG				
<b>MONTEGEMOLI</b>	ENEL GREEN POWER (100) (r.u.)	14/10/2011	Conferimento	14/10/2011	LIV - 3	1° periodo	13/10/2015	267,82	

**369**

CODICE E DENOMINAZIONE DEL PERMESSO	TITOLARI DEL PERMESSO e relative quote di partecipazione (%)	PROVVEDIMENTI CONCERNENTI IL PERMESSO				PERIODO DI VIGENZA	SCADENZA	AREA (Kmq)	UBICAZIONE DEL PERMESSO
		Data	Natura del provvedimento	Decorrenza	BUIG				
<b>S. CIPRIANO</b>	GEOENERGY (100) (r.u.)	14/10/2011	Conferimento	14/10/2011	LV - 5	1° periodo	13/10/2015	137,4	

**370**

CODICE E DENOMINAZIONE DEL PERMESSO	TITOLARI DEL PERMESSO e relative quote di partecipazione (%)	PROVVEDIMENTI CONCERNENTI IL PERMESSO				PERIODO DI VIGENZA	SCADENZA	AREA (Kmq)	UBICAZIONE DEL PERMESSO
		Data	Natura del provvedimento	Decorrenza	BUIG				
<b>MONTE SANTA CROCE</b>	SORGENIA GEOTHERMAL (100) (r.u.)					1° periodo		22,7	

Nota: Decreto di conferimento in corso di pubblicazione da parte della Regione Toscana

**371**

CODICE E DENOMINAZIONE DEL PERMESSO	TITOLARI DEL PERMESSO e relative quote di partecipazione (%)	PROVVEDIMENTI CONCERNENTI IL PERMESSO				PERIODO DI VIGENZA	SCADENZA	AREA (Kmq)	UBICAZIONE DEL PERMESSO
		Data	Natura del provvedimento	Decorrenza	BUIG				
<b>MURLO</b>	SORGENIA GEOTHERMAL (100) (r.u.)					1° periodo		135,64	

Nota: Decreto di conferimento in corso di pubblicazione da parte della Regione Toscana

**PERMESSI DI RICERCA DI RISORSE GEOTERMICHE ACCORDATI NEL SOTTOFONDO MARINO**

Decreto Legislativo 11 febbraio 2010, n. 22

Nel sottofondo marino sono vigenti n. 1 PERMESSI DI RICERCA DI RISORSE GEOTERMICHE per complessivi 678,3 Km<sup>2</sup>

Zona marina	Numero permessi	Superficie (Km <sup>2</sup> )
NESSUNA	1	678,30

Nota:  
Nel caso di titoli afferenti a due o più zone finitime, a ciascuna di tali zone viene attribuita la parte di area del titolo minerario ad essa afferente e l'unità mineraria viene attribuita alla zona cui compete la parte maggiore dell'area del titolo medesimo

**ELENCO DEI PERMESSI DI RICERCA DI RISORSE GEOTERMICHE ACCORDATI NEL SOTTOFONDO MARINO - Aggiornamento 30/novembre/2011**

CODICE E DENOMINAZIONE DEL PERMESSO	TITOLARI DEL PERMESSO e relative quote di partecipazione (%)	PROVVEDIMENTI CONCERNENTI IL PERMESSO				PERIODO DI VIGENZA	SCADENZA	AREA (Kmq)	UBICAZIONE DEL PERMESSO
		Data	Natura del provvedimento	Decorrenza	BUG				
<b>TIRRENO MERIDIONALE 1</b>	EUROBUILDING (100) (r.u.)	29/9/2009	Conferimento	29/9/2009	LIII - 10	1° periodo	29/09/2013	678,3	NESSUNA (678,3)

## CONCESSIONI DI COLTIVAZIONE DI RISORSE GEOTERMICHE ACCORDATE NELLA TERRAFERMA

Decreto Legislativo 11 febbraio 2010, n. 22

Nella terraferma sono vigenti n. 11 CONCESSIONI DI COLTIVAZIONE DI RISORSE GEOTERMICHE per complessivi 638,34 Km<sup>2</sup>

Regione	Numero concessioni	Superficie (Km <sup>2</sup> )
EMILIA ROMAGNA	1	31,72
LAZIO	1	111,15
TOSCANA	8	492,95
VENETO	1	2,52

Nota:  
Nel caso di titoli afferenti a due o più regioni finitime, a ciascuna di tali regioni viene attribuita la parte di area del titolo minerario ad essa afferente e l'unità mineraria viene attribuita alla regione cui compete la parte maggiore dell'area del titolo medesimo



**ELENCO DELLE CONCESSIONI DI COLTIVAZIONE DI RISORSE GEOTERMICHE ACCORDATE NELLA TERRAFERMA - Aggiornamento 30/novembre/2011**

**5**

CODICE E DENOMINAZIONE DELLA CONCESSIONE	TITOLARI DELLA CONCESSIONE e relative quote di partecipazione (%)	PROVVEDIMENTI CONCERNENTI LA CONCESSIONE				PERIODO DI VIGENZA	SCADENZA	AREA (Kmq)	UBICAZIONE DELLA CONCESSIONE
		Data	Natura del provvedimento	Decorrenza	BUGI				
<b>BAGNORE</b>	ENEL GREEN POWER (100) (r.u.)	4/5/1962	Conferimento	4/5/1962	-	3ª proroga	03/05/2013	45,87	TOSCANA (45,87)
		6/8/1993	Proroga e ripermetrazione	4/5/1987	XXXVII - 9				
		9/4/1998	Proroga e ripermetrazione	4/5/1997	XLII - 6				
		10/3/2000	Trasferimento	1/10/1999	XLIV - 5				
		28/12/2001	Modifica denominazione sociale	28/12/2001	LIV - 1				
		16/8/2005	Trasferimento	1/6/2005	LIV - 1				
		27/4/2007	Proroga	4/5/2007	LIV - 1				
		5/2/2009	Trasferimento	1/12/2008	LIV - 1				

**11**

CODICE E DENOMINAZIONE DELLA CONCESSIONE	TITOLARI DELLA CONCESSIONE e relative quote di partecipazione (%)	PROVVEDIMENTI CONCERNENTI LA CONCESSIONE				PERIODO DI VIGENZA	SCADENZA	AREA (Kmq)	UBICAZIONE DELLA CONCESSIONE
		Data	Natura del provvedimento	Decorrenza	BUGI				
<b>PIANCASTAGNAIO</b>	ENEL GREEN POWER (100) (r.u.)	25/12/1968	Conferimento	28/12/1968	-	1° periodo	28/02/2013	47,91	TOSCANA (47,91)
		20/1/1994	Classificazione conferma e ripermetrazione	20/1/1994	XXXVIII - 2				
		10/3/2000	Trasferimento	1/10/1999	XLIV - 5				
		28/12/2001	Modifica denominazione sociale	28/12/2001	LIV - 1				
		16/8/2005	Trasferimento	1/6/2005	LIV - 1				
		5/2/2009	Trasferimento	1/12/2008	LIV - 1				

**12**

CODICE E DENOMINAZIONE DELLA CONCESSIONE	TITOLARI DELLA CONCESSIONE e relative quote di partecipazione (%)	PROVVEDIMENTI CONCERNENTI LA CONCESSIONE				PERIODO DI VIGENZA	SCADENZA	AREA (Kmq)	UBICAZIONE DELLA CONCESSIONE
		Data	Natura del provvedimento	Decorrenza	BUGI				
<b>RIO SECCO</b>	ENEL GREEN POWER (100) (r.u.)	16/1/1970	Conferimento	16/1/1970	-	1° periodo	30/12/2024	55,25	TOSCANA (55,25)
		30/12/1994	Classificazione conferma e ripermetrazione	30/12/1994	XXXIX - 1				
		30/12/1994	Ampliamento	30/12/1994	XXXIX - 1				
		10/3/2000	Trasferimento	1/10/1999	XLIV - 5				
		28/12/2001	Modifica denominazione sociale	28/12/2001	LIV - 1				
		5/2/2009	Trasferimento	1/12/2008	LIV - 1				

**15**

CODICE E DENOMINAZIONE DELLA CONCESSIONE	TITOLARI DELLA CONCESSIONE e relative quote di partecipazione (%)	PROVVEDIMENTI CONCERNENTI LA CONCESSIONE				PERIODO DI VIGENZA	SCADENZA	AREA (Kmq)	UBICAZIONE DELLA CONCESSIONE
		Data	Natura del provvedimento	Decorrenza	BUGI				
<b>FERRARA</b>	ENI (50) (r.u.) ERGA (50)	19/7/1984	Conferimento	19/7/1984	-	1° periodo	19/07/2014	31,72	EMILIA ROMAGNA (31,72)
		4/1/1994	Classificazione conferma e ripermetrazione	4/1/1994	XXXVIII - 3				
		13/2/1998	Cambio intestazione quota	1/1/1998	XLII - 3				
		10/3/2000	Trasferimento quota	1/10/1999	XLIV - 5				

**ELENCO DELLE CONCESSIONI DI COLTIVAZIONE DI RISORSE GEOTERMICHE ACCORDATE NELLA TERRAFERMA - Aggiornamento 30/novembre/2011**

**17**

CODICE E DENOMINAZIONE DELLA CONCESSIONE	TITOLARI DELLA CONCESSIONE e relative quote di partecipazione (%)	PROVVEDIMENTI CONCERNENTI LA CONCESSIONE				PERIODO DI VIGENZA	SCADENZA	AREA (Kmq)	UBICAZIONE DELLA CONCESSIONE
		Data	Natura del provvedimento	Decorrenza	BUGI				
<b>VICENZA</b>	AIM SERVIZI A RETE (100) (r.u.)	22/7/1985	Conferimento	22/7/1985	-	1° periodo	22/07/2015	2,52	VENETO (2,52)
		13/2/1998	Cambio intestazione quota	1/1/1998	XLII - 3				
		16/3/1999	Classificazione conferma e riperimetrazione	16/3/1999	XLIII - 4				

**21**

CODICE E DENOMINAZIONE DELLA CONCESSIONE	TITOLARI DELLA CONCESSIONE e relative quote di partecipazione (%)	PROVVEDIMENTI CONCERNENTI LA CONCESSIONE				PERIODO DI VIGENZA	SCADENZA	AREA (Kmq)	UBICAZIONE DELLA CONCESSIONE
		Data	Natura del provvedimento	Decorrenza	BUGI				
<b>CANNETO</b>	ENEL GREEN POWER (100) (r.u.)	1/8/1991	Conferimento	9/7/1990	XXXVI - 4	1° periodo	09/07/2020	52,74	TOSCANA (52,74)
		21/10/1994	Riperimetrazione	7/3/1994	XXXVIII - 11				
		10/3/2000	Trasferimento	1/10/1999	XLIV - 5				
		28/12/2001	Modifica denominazione sociale	28/12/2001	LIV - 1				
		16/8/2005	Trasferimento	1/6/2005	LIV - 1				
		5/2/2009	Trasferimento	1/12/2008	LIV - 1				

**22**

CODICE E DENOMINAZIONE DELLA CONCESSIONE	TITOLARI DELLA CONCESSIONE e relative quote di partecipazione (%)	PROVVEDIMENTI CONCERNENTI LA CONCESSIONE				PERIODO DI VIGENZA	SCADENZA	AREA (Kmq)	UBICAZIONE DELLA CONCESSIONE
		Data	Natura del provvedimento	Decorrenza	BUGI				
<b>LARDERELLO</b>	ENEL GREEN POWER (100) (r.u.)	7/3/1994	Classificazione unificazione e riperimetrazione	7/3/1994	XXXVIII - 4	1° periodo	07/03/2024	82,74	TOSCANA (82,74)
		10/3/2000	Trasferimento	1/10/1999	XLIV - 5				
		28/12/2001	Modifica denominazione sociale	28/12/2001	LIV - 1				
		19/10/2004	Modifica programma lavoro	19/10/2004	XLIX - 2				
		16/8/2005	Trasferimento	1/6/2005	LIV - 1				
		5/2/2009	Trasferimento	1/12/2008	LIV - 1				

**23**

CODICE E DENOMINAZIONE DELLA CONCESSIONE	TITOLARI DELLA CONCESSIONE e relative quote di partecipazione (%)	PROVVEDIMENTI CONCERNENTI LA CONCESSIONE				PERIODO DI VIGENZA	SCADENZA	AREA (Kmq)	UBICAZIONE DELLA CONCESSIONE
		Data	Natura del provvedimento	Decorrenza	BUGI				
<b>LUSTIGNANO</b>	ENEL GREEN POWER (100) (r.u.)	7/3/1994	Classificazione unificazione e riperimetrazione	7/3/1994	XXXVIII - 4	1° periodo	07/03/2024	77,85	TOSCANA (77,85)
		10/3/2000	Trasferimento	1/10/1999	XLIV - 5				
		28/12/2001	Modifica denominazione sociale	28/12/2001	LIV - 1				
		16/8/2005	Trasferimento	1/6/2005	LIV - 1				
		5/2/2009	Trasferimento	1/12/2008	LIV - 1				

**26**

CODICE E DENOMINAZIONE DELLA CONCESSIONE	TITOLARI DELLA CONCESSIONE e relative quote di partecipazione (%)	PROVVEDIMENTI CONCERNENTI LA CONCESSIONE				PERIODO DI VIGENZA	SCADENZA	AREA (Kmq)	UBICAZIONE DELLA CONCESSIONE
		Data	Natura del provvedimento	Decorrenza	BUGI				
<b>TRAVALLE</b>	ENEL GREEN POWER (100) (r.u.)	30/12/1994	Classificazione unificazione e riperimetrazione	30/12/1994	XXXIX - 1	1° periodo	30/12/2024	85,39	TOSCANA (85,39)
		10/3/2000	Trasferimento	1/10/1999	XLIV - 5				
		28/12/2001	Modifica denominazione sociale	28/12/2001	LIV - 1				
		16/8/2005	Trasferimento	1/6/2005	LIV - 1				
		5/2/2009	Trasferimento	1/12/2008	LIV - 1				

**ELENCO DELLE CONCESSIONI DI COLTIVAZIONE DI RISORSE GEOTERMICHE ACCORDATE NELLA TERRAFERMA - Aggiornamento 30/novembre/2011**

**28**

CODICE E DENOMINAZIONE DELLA CONCESSIONE	TITOLARI DELLA CONCESSIONE e relative quote di partecipazione (%)	PROVVEDIMENTI CONCERNENTI LA CONCESSIONE				PERIODO DI VIGENZA	SCADENZA	AREA (Kmq)	UBICAZIONE DELLA CONCESSIONE
		Data	Natura del provvedimento	Decorrenza	BUG				
<b>CHIUSDINO</b>	ENEL GREEN POWER (100) (r.u.)	29/1/1999	Classificazione e conferimento	3/1/1999	XLIII - 3	1° periodo	03/01/2029	45,2	TOSCANA (45,2)
		10/3/2000	Trasferimento	1/10/1999	XLIV - 5				
		1/10/2001	Modifica programma lavoro	1/10/2001	XLV - 11				
		28/12/2001	Modifica denominazione sociale	28/12/2001	LIV - 1				
		16/8/2005	Trasferimento	1/6/2005	LIV - 1				
		5/2/2009	Trasferimento	1/12/2008	LIV - 1				

**32**

CODICE E DENOMINAZIONE DELLA CONCESSIONE	TITOLARI DELLA CONCESSIONE e relative quote di partecipazione (%)	PROVVEDIMENTI CONCERNENTI LA CONCESSIONE				PERIODO DI VIGENZA	SCADENZA	AREA (Kmq)	UBICAZIONE DELLA CONCESSIONE
		Data	Natura del provvedimento	Decorrenza	BUG				
<b>VALENTANO</b>	ERGA (100) (r.u.)	9/10/1986	Conferimento	9/10/1986	-	1° periodo	09/10/2011	111,15	LAZIO (111,15)
		26/2/1993	Trasferimento quota	7/7/1992	XXXVII - 9				
		3/4/1994	Classificazione conferma e riperimetrazione	3/4/1994	XXXVIII - 4				
		9/10/1995	Ampliamento	9/10/1995	XXXIX - 11				
		10/3/2000	Trasferimento	1/10/1999	XLIV - 5				

**ELENCO DELLE DITTE TITOLARI, RAPPRESENTANTI UNICHE E CONTITOLARI DI TITOLI MINERARI PER LA RICERCA E LA COLTIVAZIONE DI IDROCARBURI E DI RISORSE GEOTERMICHE**

**Aggiornamento 30/novembre/2011**

**ADRIATICA IDROCARBURI**

S.p.A. (c.f. n. 02288100692), con sede in Ortona (CH), Contrada Tamarete (C.a.p. 66026).

**TITOLI IN CUI LA DITTA E' PRESENTE**

PERMESSI DI RICERCA IN TERRAFERMA		
	Numero titoli	Superficie pro-quota (Kmq)
Unico titolare	3	401,06
	PESCOENNATARO BUCCHIANICO ORTONA	
Rappresentante unico	2	637,61
	MUTIGNANO SETTECERRI	
Total	5	1.038,67

CONCESSIONI DI COLTIVAZIONE IN TERRAFERMA		
	Numero titoli	Superficie pro-quota (Kmq)
Unico titolare	2	65,80
	MIGLIANICO MASSERIA VERTICCHIO	
Rappresentante unico	3	143,65
	MONTE CASTELLANO CAPPARUCCIA S. BENEDETTO DEL TRONTO	
Contitolare	2	37,44
	MONTEGRANARO MONTE URANO	
Total	7	246,88

CONCESSIONI DI COLTIVAZIONE NEL SOTTOFONDO MARINO		
	Numero titoli	Superficie pro-quota (Kmq)
Unico titolare	4	636,00
	B.C 15.AV B.C 5.AS B.C 4.AS B.C 3.AS	
Rappresentante unico	4	441,88
	B.C 9.AS B.C 21.AG B.C 12.AS B.C 10.AS	
Total	8	1.077,88

Compressivamente ADRIATICA IDROCARBURI è presente in 20 titoli per una superficie pro-quota totale di 2.363,43 Kmq

**AIM SERVIZI A RETE**

S.r.l. (c.f. n. 03196810240), con sede in Vicenza, Contrà Pedemuro San Biagio, 72

**TITOLI IN CUI LA DITTA E' PRESENTE**

CONCESSIONI DI COLTIVAZIONE DI RISORSE GEOTERMICHE IN TERRAFERMA		
	Numero titoli	Superficie pro-quota (Kmq)
Unico titolare	1	2,52
	VICENZA	
Total	1	2,52

Compressivamente AIM SERVIZI A RETE è presente in 1 titolo per una superficie pro-quota totale di 2,52 Kmq

**ALEANNA RESOURCES**

LLC (c.f. n. 01126490778), con sede legale in Delaware (U.S.A.), sede secondaria in Matera, Via XX Settembre, 45 (C.a.p. 75100) e domicilio eletto in Roma, c/o lo Studio Legale Emanuele Turco, Viale G. Rossini, 9 (C.a.p. 00198).

**TITOLI IN CUI LA DITTA E' PRESENTE**

PERMESSI DI RICERCA IN TERRAFERMA		
	Numero titoli	Superficie pro-quota (Kmq)
Unico titolare	8	1.419,64
	BELGIOIOSO FANTOZZA TORRENTE ACQUA FREDDA BUGIA MOLINO PONTE DEI GRILLI PONTE DEL DIAVOLO CORTE DEI SIGNORI	
Total	8	1.419,64

Compressivamente ALEANNA RESOURCES è presente in 8 titoli per una superficie pro-quota totale di 1.419,64 Kmq

**JOINT-VENTURES**

EDISON	
	B.C 9.AS B.C 10.AS B.C 12.AS B.C 21.AG CAPPARUCCIA MONTE CASTELLANO MONTE URANO MONTEGRANARO S. BENEDETTO DEL TRONTO

GAS PLUS ITALIANA	
	MONTEGRANARO MUTIGNANO S. BENEDETTO DEL TRONTO

MEDOILGAS ITALIA	
	SETTECERRI

**ELENCO DELLE DITTE - Aggiornamento 30/novembre/2011**

**APENNINE ENERGY**

S.r.l. (c.f. n. 01348720358), con sede legale ed uffici in Roma, Via Alberico II, 31 (C.a.p. 00193).

**TITOLI IN CUI LA DITTA E' PRESENTE**

PERMESSI DI RICERCA IN TERRAFERMA		
	Numero titoli	Superficie pro-quota (Kmq)
Unico titolare	1	154,50
	BADILE	
Rappresentante unico	5	838,97
	CARITA' VILLA GIGLI MONTELURO SAMBUCHETO MONTEMARCIANO	
Contitolare	3	224,83
	COLLE GINESTRE TORRENTE ALVO MONTE NEGRO	
Total	9	1.218,30
CONCESSIONI DI COLTIVAZIONE IN TERRAFERMA		
	Numero titoli	Superficie pro-quota (Kmq)
Rappresentante unico	1	23,47
	FONTE S. DAMIANO	
Total	1	23,47

Complessivamente APENNINE ENERGY è presente in 10 titoli per una superficie pro-quota totale di 1.241,78 Kmq

**JOINT-VENTURES**

CELTIQUE ENERGIE	
	CARITA' MONTE NEGRO TORRENTE ALVO
COMPAGNIA GENERALE IDROCARBURI	
	COLLE GINESTRE VILLA GIGLI
ITALMIN EXPLORATION	
	FONTE S. DAMIANO
PETREN	
	MONTELURO SAMBUCHETO
SARP	
	MONTEMARCIANO

**ASCENT RESOURCES ITALIA**

S.r.l. (c.f. n. 13140670152) con sede legale in Roma, Via Cassia 1020 (C.a.p. 00189) e sede amministrativa in San Donato Milanese, Via Emilia, 20 (C.a.p. 20097).

**TITOLI IN CUI LA DITTA E' PRESENTE**

PERMESSI DI RICERCA IN TERRAFERMA		
	Numero titoli	Superficie pro-quota (Kmq)
Unico titolare	2	544,70
	CENTO BASTIGLIA	
Rappresentante unico	1	188,28
	FIUME ARNONE	
Contitolare	1	363,52
	FROSINONE	
Total	4	1.096,50

Complessivamente ASCENT RESOURCES ITALIA è presente in 4 titoli per una superficie pro-quota totale di 1.096,5 Kmq

**JOINT-VENTURES**

ITALMIN EXPLORATION	
	FIUME ARNONE
PENTEX ITALIA	
	FROSINONE

**AUDAX ENERGY**

S.r.l. (c.f. n. 09986991009), con sede in Roma, Via Antonio Nibby, 7 (C.a.p. 00161)

**TITOLI IN CUI LA DITTA E' PRESENTE**

PERMESSI DI RICERCA NEL SOTTOFONDO MARINO		
	Numero titoli	Superficie pro-quota (Kmq)
Unico titolare	1	657,19
	G.R 15.PU	
Total	1	657,19

Complessivamente AUDAX ENERGY è presente in 1 titolo per una superficie pro-quota totale di 657,19 Kmq

**AVOBONE ITALY**

S.r.l. (c.f. n. 06295250960), con sede legale in Milano, Via Vittor Pisani, 27 (C.a.p. 20124) .

**TITOLI IN CUI LA DITTA E' PRESENTE**

PERMESSI DI RICERCA IN TERRAFERMA		
	Numero titoli	Superficie pro-quota (Kmq)
Contitolare	1	66,76
	SAVIO	
Total	1	66,76

Complessivamente AVOBONE ITALY è presente in 1 titolo per una superficie pro-quota totale di 66,76 Kmq

**JOINT-VENTURES**

NORTHERN PETROLEUM LIMITED	
	SAVIO

**ELENCO DELLE DITTE - Aggiornamento 30/novembre/2011**

**BG GAS INTERNATIONAL BV FILIALE ITALIANA**

(c.f. n. 03362070967) con sede in Milano, Piazza Cavour, 2 (C.A.P. 20121).

**TITOLI IN CUI LA DITTA E' PRESENTE**

PERMESSI DI RICERCA IN TERRAFERMA		
	Numero titoli	Superficie pro-quota (Kmq)
Contitolare	1	156,98
	VIGEVANO	
Total	1	156,98

Compressivamente BG GAS INTERNATIONAL BV FILIALE ITALIANA è presente in 1 titolo per una superficie pro-quota totale di 156,98 Kmq

**JOINT-VENTURES**

EDISON	
	VIGEVANO
ENI	
	VIGEVANO

**BLUGAS INFRASTRUTTURE**

S.r.l.

**TITOLI IN CUI LA DITTA E' PRESENTE**

CONCESSIONI DI STOCCAGGIO IN TERRAFERMA		
	Numero titoli	Superficie pro-quota (Kmq)
Contitolare	1	5,18
	SAN POTITO E COTIGNOLA STOCCAGGIO	
Total	1	5,18

Compressivamente BLUGAS INFRASTRUTTURE è presente in 1 titolo per una superficie pro-quota totale di 5,18 Kmq

**JOINT-VENTURES**

EDISON STOCCAGGIO	
	SAN POTITO E COTIGNOLA STOCCAGGIO

**CELTIQUE ENERGIE**

S.p.A. (c.f. n. 01191080777), con sede legale a Matera, Via XX Settembre, 45 (C.a.p. 75100) e sede operativa a Ferrara, c/o G.E. Plan Consulting, Via Borgo dei Leoni, 132 (C.a.p. 44121)

**TITOLI IN CUI LA DITTA E' PRESENTE**

PERMESSI DI RICERCA IN TERRAFERMA		
	Numero titoli	Superficie pro-quota (Kmq)
Rappresentante unico	2	186,02
	TORRENTE ALVO MONTE NEGRO	
Contitolare	1	264,88
	CARITA'	
Total	3	450,90

Compressivamente CELTIQUE ENERGIE è presente in 3 titoli per una superficie pro-quota totale di 450,9 Kmq

**JOINT-VENTURES**

APENNINE ENERGY	
	CARITA' MONTE NEGRO TORRENTE ALVO

**CH4 LIZZANO**

S.a.s. di Paolo Bonucci & C., (c.f. n. 00671920379) con sede in Lizzano in Belvedere (BO), Via III Novembre, 51 (C.A.P. 40042)

**TITOLI IN CUI LA DITTA E' PRESENTE**

CONCESSIONI DI COLTIVAZIONE IN TERRAFERMA		
	Numero titoli	Superficie pro-quota (Kmq)
Unico titolare	2	3,25
	POZZA GRECCHIA	
Total	2	3,25

Compressivamente CH4 LIZZANO è presente in 2 titoli per una superficie pro-quota totale di 3,25 Kmq

**CO.I.ME.PA**

S.r.l. (c.f. n. 01683750366) con sede legale in Zocca (MO), Via Mauro Tesi, 963 (C.a.p. 41059).

**TITOLI IN CUI LA DITTA E' PRESENTE**

PERMESSI DI RICERCA IN TERRAFERMA		
	Numero titoli	Superficie pro-quota (Kmq)
Unico titolare	2	34,50
	DARDAGNOLA BOSCO	
Total	2	34,50

Compressivamente CO.I.ME.PA è presente in 2 titoli per una superficie pro-quota totale di 34,5 Kmq

**ELENCO DELLE DITTE - Aggiornamento 30/novembre/2011**

**COGEME**

S.p.A. (c.f. n. 00298360173) con sede in Rovato (BS), Via XXV Aprile 18 (C.a.p. 25038).

**TITOLI IN CUI LA DITTA E' PRESENTE**

PERMESSI DI RICERCA DI RISORSE GEOTERMICHE IN TERRAFERMA		
	Numero titoli	Superficie pro-quota (Kmq)
Unico titolare	1	78,20
	FRANCIACORTA	
Total	1	78,20

Compressivamente COGEME è presente in 1 titolo per una superficie pro-quota totale di 78,2 Kmq

**COMPAGNIA GENERALE IDROCARBURI**

S.r.l. (c.f. n. 08098211009) con sede legale in Roma, Via Cavour, 44 (C.a.p. 00184).

**TITOLI IN CUI LA DITTA E' PRESENTE**

PERMESSI DI RICERCA IN TERRAFERMA		
	Numero titoli	Superficie pro-quota (Kmq)
Unico titolare	1	190,87
	ALTEDO	
Rappresentante unico	1	38,81
	COLLE GINESTRE	
Contitolare	3	329,78
	PORTOMAGGIORE VILLA GIGLI CODOGNO	
Total	5	559,46

Compressivamente COMPAGNIA GENERALE IDROCARBURI è presente in 5 titoli per una superficie pro-quota totale di 559,46 Kmq

**JOINT-VENTURES**

APENNINE ENERGY	
	COLLE GINESTRE VILLA GIGLI
EDISON	
	CODOGNO
ENEL LONGANESI DEVELOPMENTS	
	PORTOMAGGIORE
SVILUPPO RISORSE NATURALI	
	CODOGNO

**COSTRUZIONI CONDOTTE**

S.r.l. (c.f. n. 00886790054), con sede legale in Asti, Via del Lavoro, 144 (C.a.p. 14100).

**TITOLI IN CUI LA DITTA E' PRESENTE**

PERMESSI DI RICERCA IN TERRAFERMA		
	Numero titoli	Superficie pro-quota (Kmq)
Unico titolare	1	72,54
	RECANATI	
Contitolare	1	36,40
	CARISIO	
Total	2	108,94

Compressivamente COSTRUZIONI CONDOTTE è presente in 2 titoli per una superficie pro-quota totale di 108,94 Kmq

**JOINT-VENTURES**

ENI	
	CARISIO
PETROCELTIC ITALIA	
	CARISIO

**DER**

S.r.l.

**TITOLI IN CUI LA DITTA E' PRESENTE**

PERMESSI DI RICERCA DI RISORSE GEOTERMICHE IN TERRAFERMA		
	Numero titoli	Superficie pro-quota (Kmq)
Unico titolare	1	45,00
	ROMA OVEST	
Total	1	45,00

Compressivamente DER è presente in 1 titolo per una superficie pro-quota totale di 45, Kmq

ELENCO DELLE DITTE - Aggiornamento 30/novembre/2011

**EDISON**

S.p.A. (c.f. n. 06722600019) con sede in Milano, Foro Buonaparte, 31 (C.A.P. 20121).

**TITOLI IN CUI LA DITTA E' PRESENTE**

PERMESSI DI RICERCA IN TERRAFERMA		
	Numero titoli	Superficie pro-quota (Kmq)
Unico titolare	4	2.112,21
	PANNOCCHIA TORRENTE PARMA NIBBIANO ZAPPOLINO	
Rappresentante unico	3	357,99
	TORRENTE LA VELLA CODOGNO MONTE LA ROSSA	
Contitolare	1	58,87
	VIGEVANO	
Total	8	2.529,07

PERMESSI DI RICERCA IN SICILIA		
	Numero titoli	Superficie pro-quota (Kmq)
Unico titolare	1	734,80
	PATERNO'	
Contitolare	1	25,56
	TRESAURO	
Total	2	760,36

PERMESSI DI RICERCA NEL SOTTOFONDO MARINO		
	Numero titoli	Superficie pro-quota (Kmq)
Contitolare	3	342,75
	A.R 78.RC G.R 13.AG G.R 14.AG	
Total	3	342,75

CONCESSIONI DI COLTIVAZIONE IN TERRAFERMA		
	Numero titoli	Superficie pro-quota (Kmq)
Unico titolare	3	143,76
	SAN MARCO FIUME TENNA MANCHE DI CIMALIA	
Rappresentante unico	9	273,77
	MASSERIA SPAVENTO GARAGUSO COLLE DI LAURO TORRENTE MENOCCHIA COLABELLA MASSERIA MONACO MONTIGNANO MASSIGNANO MONTE URANO	
Contitolare	15	495,31
	MAFALDA CANDELA MONTE CASTELLANO MASSERIA ACQUASALSA CASTEL DI LAMA TEMPA ROSSA TORRENTE CELONE S. BENEDETTO DEL TRONTO PORTO CIVITANOVA S. ANDREA MONTEGRANARO LUCERA QUARTO CAPPARUCCIA MASSERIA GROTTAVECCHIA	
Total	27	912,84

CONCESSIONI DI COLTIVAZIONE IN SICILIA		
	Numero titoli	Superficie pro-quota (Kmq)
Unico titolare	1	3,70
	COMISO II	
Contitolare	1	5,56
	S. ANNA	
Total	2	9,26

**JOINT-VENTURES**

ADRIATICA IDROCARBURI	
	B.C 9.AS B.C 10.AS B.C 12.AS B.C 21.AG CAPPARUCCIA MONTE CASTELLANO MONTE URANO MONTEGRANARO S. BENEDETTO DEL TRONTO

BG GAS INTERNATIONAL BV FILIALE ITALIANA	
	VIGEVANO

COMPAGNIA GENERALE IDROCARBURI	
	CODOGNO

ENI	
	A.C 8.ME A.C 13.AS A.C 14.AS A.C 15.AX A.C 16.AG A.C 17.AG A.C 21.AG A.R 78.RC B.C 8.LF B.C 11.AS B.C 13.AS B.C 14.AS B.C 20.AS C.C 6.EO CANDELA CASTEL DI LAMA COLLE DI LAURO G.R 13.AG G.R 14.AG MASSERIA MONACO MASSERIA SPAVENTO MONTE LA ROSSA TEMPA ROSSA VIGEVANO

ENI MEDITERRANEA IDROCARBURI	
	S. ANNA TRESAURO

GAS DELLA CONCORDIA	
	COLABELLA

GAS PLUS ITALIANA	
	B.C 1.LF B.C 2.LF B.C 7.LF COLLE DI LAURO GARAGUSO LUCERA MAFALDA MASSERIA ACQUASALSA MASSERIA GROTTAVECCHIA MASSIGNANO MONTEGRANARO MONTIGNANO PORTO CIVITANOVA S. BENEDETTO DEL TRONTO

IRMINIO	
	S. ANNA TRESAURO

MEDOILGAS ITALIA	
	CASTEL DI LAMA LUCERA MASSERIA ACQUASALSA MASSERIA GROTTAVECCHIA S. ANDREA TORRENTE CELONE TORRENTE LA VELLA

PADANA ENERGIA	
	QUARTO

PETROREP ITALIANA	
	S. ANDREA TORRENTE MENOCCHIA



**ELENCO DELLE DITTE - Aggiornamento 30/novembre/2011**

CONCESSIONI DI COLTIVAZIONE NEL SOTTOFONDO MARINO		
	Numero titoli	Superficie pro-quota (Kmq)
Rappresentante unico	5	654,65
	C.C 6.EO B.C 2.LF B.C 8.LF B.C 1.LF B.C 7.LF	
Contitolare	15	1.184,01
	B.C 12.AS B.C 9.AS B.C 10.AS B.C 11.AS A.C 13.AS B.C 13.AS B.C 14.AS A.C 14.AS A.C 15.AX A.C 16.AG A.C 17.AG B.C 20.AS B.C 21.AG A.C 8.ME A.C 21.AG	
Total	20	1.838,66

Completivamente EDISON è presente in 62 titoli per una superficie pro-quota totale di 6.392,94 Kmq

**EDISON STOCCAGGIO**

S.p.A. (c.f. n. 04501620969) con sede in Milano, Foro Buonaparte, 31 (C.A.P. 20121).

**TITOLI IN CUI LA DITTA E' PRESENTE**

CONCESSIONI DI STOCCAGGIO IN TERRAFERMA		
	Numero titoli	Superficie pro-quota (Kmq)
Unico titolare	2	119,33
	COLLALTO STOCCAGGIO CELLINO STOCCAGGIO	
Rappresentante unico	1	46,58
	SAN POTITO E COTIGNOLA STOCCAGGIO	
Total	3	165,91

Completivamente EDISON STOCCAGGIO è presente in 3 titoli per una superficie pro-quota totale di 165,91 Kmq

**ENEL GREEN POWER**

S.p.A. (c.f. n. 10236451000) con sede legale in Pisa, Via Andrea Pisano, 120 (C.A.P. 56122)

**TITOLI IN CUI LA DITTA E' PRESENTE**

PERMESSI DI RICERCA DI RISORSE GEOTERMICHE IN TERRAFERMA		
	Numero titoli	Superficie pro-quota (Kmq)
Unico titolare	4	990,28
	MONTEGEMOLI MONTEBAMBOLI MURCI BOCCHEGGIANO	
Total	4	990,28

CONCESSIONI DI COLTIVAZIONE DI RISORSE GEOTERMICHE IN TERRAFERMA		
	Numero titoli	Superficie pro-quota (Kmq)
Unico titolare	8	492,95
	CHIUSSINO TRAVALE LUSTIGNANO LARDERELLO CANNETO RIO SECCO PIANCASTAGNAIO BAGNORE	
Total	8	492,95

Completivamente ENEL GREEN POWER è presente in 12 titoli per una superficie pro-quota totale di 1.483,23 Kmq

SHELL ITALIA E&P	
	MONTE LA ROSSA
SVILUPPO RISORSE NATURALI	
	CASTEL DI LAMA CODOGNO MASSERIA GROTTAVECCHIA

**JOINT-VENTURES**

BLUGAS INFRASTRUTTURE	
	SAN POTITO E COTIGNOLA STOCCAGGIO

**ELENCO DELLE DITTE - Aggiornamento 30/novembre/2011**

**ENEL LONGANESI DEVELOPMENTS**

S.r.l. (c.f. n. 10708691000) con sede legale in Roma, Via Dalmazia, 15 (C.a.p. 00198).

**TITOLI IN CUI LA DITTA E' PRESENTE**

PERMESSI DI RICERCA IN TERRAFERMA		
	Numero titoli	Superficie pro-quota (Kmq)
Unico titolare	2	294,99
	CASALE COCCHI SAN MARCO	
Rappresentante unico	2	296,80
	PORTOMAGGIORE JOLANDA DI SAVOIA	
Total	4	591,79

Complessivamente ENEL LONGANESI DEVELOPMENTS è presente in 4 titoli per una superficie pro-quota totale di 591,79 Kmq

**JOINT-VENTURES**

COMPAGNIA GENERALE IDROCARBURI	
	PORTOMAGGIORE
GEOGAS	
	JOLANDA DI SAVOIA

**ELENCO DELLE DITTE - Aggiornamento 30/novembre/2011**

**ENI**

S.p.A. (c.f. n. 00484960588) con sede in Roma, Piazzale Enrico Mattei, 1 (C.A.P. 00144) ed uffici in San Donato Milanese (MI), Via Emilia, 1 (C.A.P. 20097)

**TITOLI IN CUI LA DITTA E' PRESENTE**

PERMESSI DI RICERCA IN TERRAFERMA		
	Numero titoli	Superficie pro-quota (Kmq)
Unico titolare	2	253,62
	ABBADIA CERRETO TRIGOLO	
Rappresentante unico	2	522,40
	CARISIO VIGEVANO	
Contitolare	6	368,40
	SERRA S. BERNARDO MONTE LA ROSSA FOSSO VALDIENNA TEMPA MOLIANO TEANA ALIANO	
Total	10	1.144,43

PERMESSI DI RICERCA NEL SOTTOFONDO MARINO		
	Numero titoli	Superficie pro-quota (Kmq)
Unico titolare	6	1.485,16
	A.R 80.AG A.R 93.EA A.R 92.EA A.R 91.EA A.R 87.AG B.R266.AG	
Rappresentante unico	4	675,64
	A.R 81.FR A.R 78.RC G.R 13.AG G.R 14.AG	
Total	10	2.160,80

CONCESSIONI DI COLTIVAZIONE IN TERRAFERMA		
	Numero titoli	Superficie pro-quota (Kmq)
Unico titolare	26	1.981,72
	MANARA RAPAGNANO SEDIA D'ORLANDO CUGNO LE MACINE SERRA PIZZUTA TORRENTE VULGANO FIUME TRESTE CALCIANO SAN GERVASIO S. MARIA IMBARO MONTE VRECCIARO PECORARO MACCHIA DI PIERNO CANONICA ALFONSINE TRESIGALLO GAGGIANO PESSANO CAVIAGA BAGNOLO MELLA DOSSO DEGLI ANGELI VILLAFORTUNA-TRECATE SORESINA CORTEMAGGIORE CIGNONE RIVALTA	
Rappresentante unico	4	760,62
	VAL D'AGRI TEMPA ROSSA TERTIVERI CANDELA	
Contitolare	4	132,14
	CASTEL DI LAMA MASSERIA SPAVENTO COLLE DI LAURO MASSERIA MONACO	
Total	34	2.874,48

**JOINT-VENTURES**

BG GAS INTERNATIONAL BV FILIALE ITALIANA	
	VIGEVANO

COSTRUZIONI CONDOTTE	
	CARISIO

EDISON	
	A.C 8.ME A.C 13.AS A.C 14.AS A.C 15.AX A.C 16.AG A.C 17.AG A.C 21.AG A.R 78.RC B.C 8.LF B.C 11.AS B.C 13.AS B.C 14.AS B.C 20.AS C.C 6.EO CANDELA CASTEL DI LAMA COLLE DI LAURO G.R 13.AG G.R 14.AG MASSERIA MONACO MASSERIA SPAVENTO MONTE LA ROSSA TEMPA ROSSA VIGEVANO

ERGA	
	FERRARA

GAS PLUS ITALIANA	
	COLLE DI LAURO TERTIVERI

MEDOILGAS ITALIA	
	A.C 19.PI A.C 35.AG A.R 81.FR CASTEL DI LAMA SERRA S. BERNARDO

PETROCELTIC ITALIA	
	CARISIO

SHELL ITALIA E&P	
	FOSSO VALDIENNA MONTE LA ROSSA TEMPA MOLIANO VAL D'AGRI

SVILUPPO RISORSE NATURALI	
	CASTEL DI LAMA

TOTAL E&P ITALIA	
	ALIANO FOSSO VALDIENNA SERRA S. BERNARDO TEANA TEMPA MOLIANO

**ELENCO DELLE DITTE - Aggiornamento 30/novembre/2011**

CONCESSIONI DI COLTIVAZIONE NEL SOTTOFONDO MARINO		
	Numero titoli	Superficie pro-quota (Kmq)
Unico titolare	34	3.618,29
	B.C 18.RI B.C 17.TO A.C 12.AG A.C 11.AG A.C 10.AG A.C 18.AG A.C 7.AS A.C 9.AG A.C 5.AV A.C 4.AS A.C 3.AS A.C 2.AS A.C 1.AG FASCIA CERVIA MARE CERVIA MARE D.C 3.AG A.C 30.EA A.C 6.AS F.C 2.AG A.C 33.AG B.C 22.AG A.C 31.EA A.C 34.AG A.C 29.EA A.C 28.EA A.C 27.EA A.C 26.EA A.C 25.EA A.C 24.EA A.C 23.EA A.C 22.EA PORTO CORSINI MARE A.C 20.AG A.C 32.AG	
Rappresentante unico	13	1.497,33
	A.C 14.AS A.C 8.ME B.C 11.AS A.C 13.AS B.C 13.AS B.C 14.AS A.C 15.AX A.C 16.AG A.C 17.AG B.C 20.AS A.C 19.PI A.C 21.AG A.C 35.AG	
Contitolare	2	215,42
	C.C 6.EO B.C 8.LF	
<b>Total</b>	<b>49</b>	<b>5.331,04</b>
CONCESSIONI DI COLTIVAZIONE DI RISORSE GEOTERMICHE IN TERRAFERMA		
	Numero titoli	Superficie pro-quota (Kmq)
Rappresentante unico	1	15,86
	FERRARA	
<b>Total</b>	<b>1</b>	<b>15,86</b>

Complessivamente ENI è presente in 104 titoli per una superficie pro-quota totale di 11.526,6 Kmq

**ELENCO DELLE DITTE - Aggiornamento 30/novembre/2011**

**ENI MEDITERRANEA IDROCARBURI**

S.p.A. (c.f. n. 12300000150) con sede legale in Gela (CL), Strada Statale 117 bis - Contrada Ponte Olivo

**TITOLI IN CUI LA DITTA E' PRESENTE**

PERMESSI DI RICERCA IN SICILIA		
	Numero titoli	Superficie pro-quota (Kmq)
Unico titolare	2	1.496,43
	PASSO DI PIAZZA FRIDDANI	
Rappresentante unico	1	46,00
	TRESAURO	
<b>Total</b>	<b>3</b>	<b>1.542,43</b>

**CONCESSIONI DI COLTIVAZIONE IN SICILIA**

	Numero titoli	Superficie pro-quota (Kmq)
Unico titolare	11	531,16
	RAGUSA BRONTE - S.NICOLA FIUMETTO GAGLIANO GELA LIPPONE - MAZARA DEL VALLO ROCCA CAVALLO NOTO CASE SCHILLACI SAMPERI GIAURONE	
Rappresentante unico	1	10,00
	S. ANNA	
<b>Total</b>	<b>12</b>	<b>541,16</b>

**CONCESSIONI DI COLTIVAZIONE NEL SOTTOFONDO MARINO**

	Numero titoli	Superficie pro-quota (Kmq)
Unico titolare	2	474,71
	C.C 1.AG C.C 3.AG	
<b>Total</b>	<b>2</b>	<b>474,71</b>

Completivamente ENI MEDITERRANEA IDROCARBURI è presente in 17 titoli per una superficie pro-quota totale di 2.558,31 Kmq

**JOINT-VENTURES**

EDISON	
	S. ANNA TRESAURO
IRMINIO	
	S. ANNA TRESAURO

**ERGA**

S.p.A. (c.f. n. 01494190505) con sede legale in Pisa, Via Andrea Pisano, 120 (C.A.P. 56122) e sede amministrativa in Firenze, Via Pier Capponi, 61 (C.A.P. 50132)

**TITOLI IN CUI LA DITTA E' PRESENTE**

CONCESSIONI DI COLTIVAZIONE DI RISORSE GEOTERMICHE IN TERRAFERMA		
	Numero titoli	Superficie pro-quota (Kmq)
Unico titolare	1	111,15
	VALENTANO	
Contitolare	1	15,86
	FERRARA	
<b>Total</b>	<b>2</b>	<b>127,01</b>

Completivamente ERGA è presente in 2 titoli per una superficie pro-quota totale di 127,01 Kmq

**JOINT-VENTURES**

ENI	
	FERRARA

**EUROBUILDING**

S.p.A. (c.f. n. 0151770442), con sede in Servigliano (AP), Via dell'Artigianato, 6 (C.a.p. 63029).

**TITOLI IN CUI LA DITTA E' PRESENTE**

PERMESSI DI RICERCA DI RISORSE GEOTERMICHE NEL SOTTOFONDO MARIN		
	Numero titoli	Superficie pro-quota (Kmq)
Unico titolare	1	678,30
	TIRRENO MERIDIONALE 1	
<b>Total</b>	<b>1</b>	<b>678,30</b>

Completivamente EUROBUILDING è presente in 1 titolo per una superficie pro-quota totale di 678,3 Kmq

**EXERGIA TOSCANA**

S.r.l. (c.f. n. 02073930469), con sede legale in Fornoli (LU), Piazza Aldo Moro Snc (C.a.p. 55021).

**TITOLI IN CUI LA DITTA E' PRESENTE**

PERMESSI DI RICERCA DI RISORSE GEOTERMICHE IN TERRAFERMA		
	Numero titoli	Superficie pro-quota (Kmq)
Unico titolare	2	55,38
	LA QUERCE CATABBIO	
<b>Total</b>	<b>2</b>	<b>55,38</b>

Completivamente EXERGIA TOSCANA è presente in 2 titoli per una superficie pro-quota totale di 55,38 Kmq

**ELENCO DELLE DITTE - Aggiornamento 30/novembre/2011**

**FOREST - CMI**

S.p.A. (c.f. n. 05023201006) con sede in Roma, Via Sardegna, 29 (C.A.P. 00187)

**TITOLI IN CUI LA DITTA E' PRESENTE**

PERMESSI DI RICERCA IN TERRAFERMA		
	Numero titoli	Superficie pro-quota (Kmq)
Rappresentante unico	1	32,15
MONTE PALLANO		
Total	1	32,15

Compressivamente FOREST - CMI è presente in 1 titolo per una superficie pro-quota totale di 32,15 Kmq

**JOINT-VENTURES**

INTERGIE	
	MONTE PALLANO

**GAS DELLA CONCORDIA**

S.p.A. (c.f. n. 11650030155) con sede legale in Roma, Via P. Togliatti, 1473 (C.a.p. 00155) e sede amministrativa a Concordia sulla Secchia (MO), Via Grandi, 39 (C.a.p. 41033).

**TITOLI IN CUI LA DITTA E' PRESENTE**

CONCESSIONI DI COLTIVAZIONE IN TERRAFERMA		
	Numero titoli	Superficie pro-quota (Kmq)
Contitolare	1	27,23
COLABELLA		
Total	1	27,23

Compressivamente GAS DELLA CONCORDIA è presente in 1 titolo per una superficie pro-quota totale di 27,23 Kmq

**JOINT-VENTURES**

EDISON	
	COLABELLA

**GAS NATURAL VENDITA ITALIA**

S.p.A. (c.f. n. 07166601000) con sede in San Donato Milanese (MI), Via XXV Aprile, 6.

**TITOLI IN CUI LA DITTA E' PRESENTE**

CONCESSIONI DI COLTIVAZIONE IN TERRAFERMA		
	Numero titoli	Superficie pro-quota (Kmq)
Unico titolare	1	41,61
MASSERIA VIORANO		
Total	1	41,61

Compressivamente GAS NATURAL VENDITA ITALIA è presente in 1 titolo per una superficie pro-quota totale di 41,61 Kmq

**ELENCO DELLE DITTE - Aggiornamento 30/novembre/2011**

**GAS PLUS ITALIANA**

S.p.A. (c.f. n. 04086420967) con sede in Milano, Via Enrico Forlanini, 17 (C.A.P. 20134) ed uffici in Fornovo di Tarò (PR), Via Nazionale, 2 (C.A.P. 43045)

**TITOLI IN CUI LA DITTA E' PRESENTE**

PERMESSI DI RICERCA IN TERRAFERMA		
	Numero titoli	Superficie pro-quota (Kmq)
Unico titolare	3	464,32
	MONTE GALLO PIZZO SCIABOLONE FAENZA	
Rappresentante unico	1	30,88
	BARDONE	
Contitolare	1	49,49
	MUTIGNANO	
Total	5	544,69

CONCESSIONI DI COLTIVAZIONE IN TERRAFERMA		
	Numero titoli	Superficie pro-quota (Kmq)
Unico titolare	17	1.162,49
	NOVA SIRI SCALO CASA BALLEANI FILETTO MONTE MORRONE MELANICO MACERATA ORSINO PIGAZZANO S. MARIA NUOVA IL SALICE POLICORO CASA MAGGI CASTEGGIO PONTETIDONE RECOVATO RECOLETA SETTEFINESTRE	
Rappresentante unico	8	317,63
	PORTO CIVITANOVA LUCERA MAFALDA S. MAURO MONTEARDONE FORNOVO DI TARO MONTEGRANARO MASSERIA ACQUASALSA	
Contitolare	10	374,86
	TORRENTE CIGNO GARAGUSO COLLE DI LAURO TERTIVERI S. BENEDETTO DEL TRONTO MASSERIA GROTTAVECCHIA MASSERIA PETRILLI MONTE VERDESE MASSIGNANO MONTIGNANO	
Total	35	1.854,99

CONCESSIONI DI COLTIVAZIONE NEL SOTTOFONDO MARINO		
	Numero titoli	Superficie pro-quota (Kmq)
Contitolare	3	16,61
	B.C 1.LF B.C 7.LF B.C 2.LF	
Total	3	16,61

Complessivamente GAS PLUS ITALIANA è presente in 43 titoli per una superficie pro-quota totale di 2.416,29 Kmq

**JOINT-VENTURES**

ADRIATICA IDROCARBURI	
	MONTEGRANARO MUTIGNANO S. BENEDETTO DEL TRONTO

EDISON	
	B.C 1.LF B.C 2.LF B.C 7.LF COLLE DI LAURO GARAGUSO LUCERA MAFALDA MASSERIA ACQUASALSA MASSERIA GROTTAVECCHIA MASSIGNANO MONTEGRANARO MONTIGNANO PORTO CIVITANOVA S. BENEDETTO DEL TRONTO

ENI	
	COLLE DI LAURO TERTIVERI

MEDOILGAS ITALIA	
	FORNOVO DI TARO LUCERA MASSERIA ACQUASALSA MASSERIA GROTTAVECCHIA MASSERIA PETRILLI MONTE VERDESE MONTEARDONE S. MAURO TORRENTE CIGNO

PETROREP ITALIANA	
	BARDONE FORNOVO DI TARO MONTE VERDESE MONTEARDONE S. MAURO

SVILUPPO RISORSE NATURALI	
	MASSERIA GROTTAVECCHIA MONTEARDONE

**ELENCO DELLE DITTE - Aggiornamento 30/novembre/2011**

**GEOENERGY**

S.r.l. con sede legale in Cascina (PI), Via Norvegia, 68 (C.a.p. 56021).

**TITOLI IN CUI LA DITTA E' PRESENTE**

PERMESSI DI RICERCA DI RISORSE GEOTERMICHE IN TERRAFERMA		
	Numero titoli	Superficie pro-quota (Kmq)
Unico titolare	4	426,70
	S. CIPRIANO PITIGLIANO ORCIATICO MONTE LABBRO	
Total	4	426,70

Compressivamente GEOENERGY è presente in 4 titoli per una superficie pro-quota totale di 426,7 Kmq

**GEOGAS**

S.r.l. (c.f. n. 00181440348) con sede in Parma, Viale Mentana, 41 (C.a.p. 43121).

**TITOLI IN CUI LA DITTA E' PRESENTE**

PERMESSI DI RICERCA IN TERRAFERMA		
	Numero titoli	Superficie pro-quota (Kmq)
Contitolare	1	11,95
	JOLANDA DI SAVOIA	
Total	1	11,95

Compressivamente GEOGAS è presente in 1 titolo per una superficie pro-quota totale di 11,95 Kmq

**JOINT-VENTURES**

ENEL LONGANESI DEVELOPMENTS	
	JOLANDA DI SAVOIA

**GEOTERMICA**

**TITOLI IN CUI LA DITTA E' PRESENTE**

PERMESSI DI RICERCA DI RISORSE GEOTERMICHE IN TERRAFERMA		
	Numero titoli	Superficie pro-quota (Kmq)
Unico titolare	1	6,49
	PANTELLERIA	
Total	1	6,49

Compressivamente GEOTERMICA è presente in 1 titolo per una superficie pro-quota totale di 6,49 Kmq

**GESTO ITALIA**

S.r.l. (c.f. n. 10619261000), con sede legale in Roma (RM), Viale delle Milizie 12 (C.a.p. 00192).

**TITOLI IN CUI LA DITTA E' PRESENTE**

PERMESSI DI RICERCA DI RISORSE GEOTERMICHE IN TERRAFERMA		
	Numero titoli	Superficie pro-quota (Kmq)
Unico titolare	3	311,10
	RIPARBELLA MAZZOLLA CINIGIANO	
Total	3	311,10

Compressivamente GESTO ITALIA è presente in 3 titoli per una superficie pro-quota totale di 311,1 Kmq

**INDEPENDENT ENERGY SOLUTIONS**

S.r.l. (c.f. n. 01425410493), con sede legale in Roma, Via della Mercede, 11 (C.A.P. 00187) ed uffici tecnici in Roma, Viale Liegi, 41 (C.A.P. 00198).

**TITOLI IN CUI LA DITTA E' PRESENTE**

PERMESSI DI RICERCA IN TERRAFERMA		
	Numero titoli	Superficie pro-quota (Kmq)
Unico titolare	2	389,37
	CASONI FIUME BRUNA	
Total	2	389,37

Compressivamente INDEPENDENT ENERGY SOLUTIONS è presente in 2 titoli per una superficie pro-quota totale di 389,37 Kmq

**INTERGIE**

S.r.l. (c.f. n. 08708351005), con sede in Roma, Viale Trastevere, 249 (C.A.P. 00153)

**TITOLI IN CUI LA DITTA E' PRESENTE**

PERMESSI DI RICERCA IN TERRAFERMA		
	Numero titoli	Superficie pro-quota (Kmq)
Contitolare	1	3,57
	MONTE PALLANO	
Total	1	3,57

Compressivamente INTERGIE è presente in 1 titolo per una superficie pro-quota totale di 3,57 Kmq

**JOINT-VENTURES**

FOREST - CMI	
	MONTE PALLANO



**ELENCO DELLE DITTE - Aggiornamento 30/novembre/2011**

**IONICA GAS**

S.p.A. (c.f. n. 02288110691), con sede in Ortona (CH), Contrada Tamarete (C.a.p. 66026).

**TITOLI IN CUI LA DITTA E' PRESENTE**

CONCESSIONI DI COLTIVAZIONE IN TERRAFERMA		
	Numero titoli	Superficie pro-quota (Kmq)
Unico titolare	1	64,68
CAPO COLONNE		
Total	1	64,68

CONCESSIONI DI COLTIVAZIONE NEL SOTTOFONDO MARINO		
	Numero titoli	Superficie pro-quota (Kmq)
Unico titolare	4	167,93
F.C 1.AG D.C 4.AG D.C 2.AG D.C 1.AG		
Total	4	167,93

Compressivamente IONICA GAS è presente in 5 titoli per una superficie pro-quota totale di 232,61 Kmq

**IRMINIO**

**TITOLI IN CUI LA DITTA E' PRESENTE**

PERMESSI DI RICERCA IN SICILIA		
	Numero titoli	Superficie pro-quota (Kmq)
Contitolare	1	30,67
TRESAURO		
Total	1	30,67

CONCESSIONI DI COLTIVAZIONE IN SICILIA		
	Numero titoli	Superficie pro-quota (Kmq)
Unico titolare	1	39,76
IRMINIO		
Contitolare	1	6,67
S. ANNA		
Total	2	46,43

Compressivamente IRMINIO è presente in 3 titoli per una superficie pro-quota totale di 77,1 Kmq

**ITAL GAS STORAGE**

S.r.l. (c.f. n. 08751271001), con sede legale in Milano, Via Meravigli 3 (C.a.p. 20123).

**TITOLI IN CUI LA DITTA E' PRESENTE**

CONCESSIONI DI STOCCAGGIO IN TERRAFERMA		
	Numero titoli	Superficie pro-quota (Kmq)
Unico titolare	1	24,23
CORNEGLIANO STOCCAGGIO		
Total	1	24,23

Compressivamente ITAL GAS STORAGE è presente in 1 titolo per una superficie pro-quota totale di 24,23 Kmq

**ITALMIN EXPLORATION**

S.r.l. (c.f. n. 05287541006) con sede in Roma, Viale Trastevere, 249 (C.A.P. 00153)

**TITOLI IN CUI LA DITTA E' PRESENTE**

PERMESSI DI RICERCA IN TERRAFERMA		
	Numero titoli	Superficie pro-quota (Kmq)
Unico titolare	2	1.174,73
NUSCO CORANA		
Contitolare	1	80,69
FIUME ARRONE		
Total	3	1.255,42

CONCESSIONI DI COLTIVAZIONE IN TERRAFERMA		
	Numero titoli	Superficie pro-quota (Kmq)
Contitolare	1	0,24
FONTE S. DAMIANO		
Total	1	0,24

Compressivamente ITALMIN EXPLORATION è presente in 4 titoli per una superficie pro-quota totale di 1.255,66 Kmq

**JOINT-VENTURES**

EDISON	
	S. ANNA TRESAURO

ENI MEDITERRANEA IDROCARBURI	
	S. ANNA TRESAURO

**JOINT-VENTURES**

APENNINE ENERGY	
	FONTE S. DAMIANO

ASCENT RESOURCES ITALIA	
	FIUME ARRONE

**ELENCO DELLE DITTE - Aggiornamento 30/novembre/2011**

**LAZZI GAS**

S.r.l. (c.f. n. 00439240482) con sede in Firenze, Via Mercadante, 2/b (C.A.P. 50144)

**TITOLI IN CUI LA DITTA E' PRESENTE**

CONCESSIONI DI COLTIVAZIONE IN TERRAFERMA		
	Numero titoli	Superficie pro-quota (Kmq)
Unico titolare	5	40,44
	BOMBIANA MOLINAZZO GAGGIOLA CA' BELLAVISTA SALGASTRI	
Total	5	40,44

Compressivamente LAZZI GAS è presente in 5 titoli per una superficie pro-quota totale di 40,44 Kmq

**LUMAX OIL**

S.p.A. (c.f. n. 00141800607) con sede in San Giovanni di Ripi (FR), Via Varroccia, 43 (C.A.P. 03027)

**TITOLI IN CUI LA DITTA E' PRESENTE**

PERMESSI DI RICERCA IN TERRAFERMA		
	Numero titoli	Superficie pro-quota (Kmq)
Unico titolare	3	2.724,58
	SORA LAGO DEL SALTO FIUME ANIENE	
Total	3	2.724,58

Compressivamente LUMAX OIL è presente in 3 titoli per una superficie pro-quota totale di 2.724,58 Kmq

**MAGMA ENERGY ITALIA**

S.r.l. con sede legale in Firenze (FI), Via Bolognese 55 (C.a.p. 50139).

**TITOLI IN CUI LA DITTA E' PRESENTE**

PERMESSI DI RICERCA DI RISORSE GEOTERMICHE IN TERRAFERMA		
	Numero titoli	Superficie pro-quota (Kmq)
Unico titolare	2	487,16
	ROCCASTRADA MENSANO	
Total	2	487,16

Compressivamente MAGMA ENERGY ITALIA è presente in 2 titoli per una superficie pro-quota totale di 487,16 Kmq

**MEDOILGAS CIVITA**

Ltd. (c.f. n. 08344911006), con uffici e sede secondaria in Roma, Via Cornelia, 498 (C.a.p. 00166).

**TITOLI IN CUI LA DITTA E' PRESENTE**

PERMESSI DI RICERCA IN TERRAFERMA		
	Numero titoli	Superficie pro-quota (Kmq)
Unico titolare	1	276,57
	CIVITA	
Rappresentante unico	1	94,32
	MONTALBANO	
Total	2	370,89

Compressivamente MEDOILGAS CIVITA è presente in 2 titoli per una superficie pro-quota totale di 370,89 Kmq

**JOINT-VENTURES**

VEGA OIL	MONTALBANO
----------	------------

**ELENCO DELLE DITTE - Aggiornamento 30/novembre/2011**

**MEDOILGAS ITALIA**

S.p.A. (c.f. n. 08344911006), con sede in Roma, Via Cornelia, 498 (C.a.p. 00166)

**TITOLI IN CUI LA DITTA E' PRESENTE**

PERMESSI DI RICERCA IN TERRAFERMA		
	Numero titoli	Superficie pro-quota (Kmq)
Rappresentante unico	1	61,47
	SERRA S. BERNARDO	
Contitolare	2	297,92
	TORRENTE LA VELLA SETTECERRI	
Total	3	359,39

PERMESSI DI RICERCA NEL SOTTOFONDO MARINO		
	Numero titoli	Superficie pro-quota (Kmq)
Unico titolare	1	271,25
	B.R269.GC	
Contitolare	1	15,26
	A.R 81.FR	
Total	2	286,51

CONCESSIONI DI COLTIVAZIONE IN TERRAFERMA		
	Numero titoli	Superficie pro-quota (Kmq)
Unico titolare	4	302,91
	SCANZANO MISANO ADRIATICO S. TEODORO SAN BASILE	
Rappresentante unico	7	328,79
	S. ANDREA CASTEL DI LAMA MASSERIA GROTTAVECCHIA TORRENTE CIGNO MASSERIA PETRILLI MONTE VERDESE TORRENTE CELONE	
Contitolare	5	39,07
	LUCERA FORNOVO DI TARO MONTEARDONE S. MAURO MASSERIA ACQUASALSA	
Total	16	670,77

CONCESSIONI DI COLTIVAZIONE NEL SOTTOFONDO MARINO		
	Numero titoli	Superficie pro-quota (Kmq)
Contitolare	2	48,23
	A.C 19.PI A.C 35.AG	
Total	2	48,23

Compressivamente MEDOILGAS ITALIA è presente in 23 titoli per una superficie pro-quota totale di 1.364,91 Kmq

**METANO PUGLIA**

di Mauro Cardinali, (c.f. CRDMRA33S01D542S) con sede in Fermo (AP), Piazza Dante, 11 (C.A.P. 63023)

**TITOLI IN CUI LA DITTA E' PRESENTE**

CONCESSIONI DI COLTIVAZIONE IN TERRAFERMA		
	Numero titoli	Superficie pro-quota (Kmq)
Unico titolare	1	37,49
	VALLE DEL ROVELLO	
Total	1	37,49

Compressivamente METANO PUGLIA è presente in 1 titolo per una superficie pro-quota totale di 37,49 Kmq

**JOINT-VENTURES**

ADRIATICA IDROCARBURI	
	SETTECERRI

EDISON	
	CASTEL DI LAMA LUCERA MASSERIA ACQUASALSA MASSERIA GROTTAVECCHIA S. ANDREA TORRENTE CELONE TORRENTE LA VELLA

ENI	
	A.C 19.PI A.C 35.AG A.R 81.FR CASTEL DI LAMA SERRA S. BERNARDO

GAS PLUS ITALIANA	
	FORNOVO DI TARO LUCERA MASSERIA ACQUASALSA MASSERIA GROTTAVECCHIA MASSERIA PETRILLI MONTE VERDESE MONTEARDONE S. MAURO TORRENTE CIGNO

PETROREP ITALIANA	
	FORNOVO DI TARO MONTE VERDESE MONTEARDONE S. ANDREA S. MAURO

SVILUPPO RISORSE NATURALI	
	CASTEL DI LAMA MASSERIA GROTTAVECCHIA MONTEARDONE

TOTAL E&P ITALIA	
	SERRA S. BERNARDO

**ELENCO DELLE DITTE - Aggiornamento 30/novembre/2011**

**NORTHERN PETROLEUM LIMITED**

Ltd. (c.f. n. 97203520586) con sede secondaria in Roma, Viale Trastevere, 249 (C.a.p. 00153)

**TITOLI IN CUI LA DITTA E' PRESENTE**

PERMESSI DI RICERCA IN TERRAFERMA		
	Numero titoli	Superficie pro-quota (Kmq)
Unico titolare	3	221,77
	PUNTA MARINA LA SACCA LONGASTRINO	
Rappresentante unico	1	267,04
	SAVIO	
<b>Total</b>	<b>4</b>	<b>488,81</b>

PERMESSI DI RICERCA NEL SOTTOFONDO MARINO		
	Numero titoli	Superficie pro-quota (Kmq)
Unico titolare	4	2.726,63
	F.R 40.NP F.R 39.NP C.R147.NP C.R146.NP	
Contitolare	6	1.633,82
	G.R 22.NP G.R 21.NP G.R 20.NP G.R 19.NP G.R 18.NP G.R 17.NP	
<b>Total</b>	<b>10</b>	<b>4.360,45</b>

Complessivamente NORTHERN PETROLEUM LIMITED è presente in 14 titoli per una superficie pro-quota totale di 4.849,26 Kmq

**NORTHSUN ITALIA**

S.p.A. (c.f. n. 05296511008) con sede legale ed amministrativa in Roma, Via Boncompagni, 47 (C.A.P. 00187).

**TITOLI IN CUI LA DITTA E' PRESENTE**

PERMESSI DI RICERCA IN TERRAFERMA		
	Numero titoli	Superficie pro-quota (Kmq)
Unico titolare	4	786,73
	OPERA TERRA DEL SOLE LA PROSPERA CASCINA S. PIETRO	
Rappresentante unico	1	33,53
	CROCETTA	
Contitolare	1	19,08
	SAN VINCENZO	
<b>Total</b>	<b>6</b>	<b>839,33</b>

CONCESSIONI DI COLTIVAZIONE IN TERRAFERMA		
	Numero titoli	Superficie pro-quota (Kmq)
Unico titolare	1	14,49
	CASCINA CASTELLO	
Rappresentante unico	1	4,79
	SILLARO	
<b>Total</b>	<b>2</b>	<b>19,28</b>

Complessivamente NORTHSUN ITALIA è presente in 8 titoli per una superficie pro-quota totale di 858,62 Kmq

**JOINT-VENTURES**

AVOBONE ITALY	
	SAVIO
SHELL ITALIA E&P	
	G.R 17.NP G.R 18.NP G.R 19.NP G.R 20.NP G.R 21.NP G.R 22.NP

**JOINT-VENTURES**

PO VALLEY OPERATIONS PTY	
	CROCETTA SAN VINCENZO SILLARO

**ELENCO DELLE DITTE - Aggiornamento 30/novembre/2011**

**PADANA ENERGIA**

S.p.A. (c.f. n. 02342760390) con sede legale in Marina di Ravenna (RA), Via del Marchesato 13 (C.a.p. 48123).

**TITOLI IN CUI LA DITTA E' PRESENTE**

PERMESSI DI RICERCA IN TERRAFERMA		
	Numero titoli	Superficie pro-quota (Kmq)
Rappresentante unico	1	245,18
	TORRENTE NURE	
Total	1	245,18

CONCESSIONI DI COLTIVAZIONE IN TERRAFERMA		
	Numero titoli	Superficie pro-quota (Kmq)
Unico titolare	11	884,78
	MEZZOCOLLE SANTERNO SAN POTITO RAVENNA TERRA PORTO CORSINI TERRA MIRANDOLA SPILAMBERTO SETTALA OVANENGO VESCOVATO POMPOSA	
Rappresentante unico	1	38,95
	QUARTO	
Total	12	923,73

Complessivamente PADANA ENERGIA è presente in 13 titoli per una superficie pro-quota totale di 1.168,9 Kmq

**JOINT-VENTURES**

EDISON	
	QUARTO
PETROREP ITALIANA	
	TORRENTE NURE

**PANTHER EUREKA**

**TITOLI IN CUI LA DITTA E' PRESENTE**

PERMESSI DI RICERCA IN SICILIA		
	Numero titoli	Superficie pro-quota (Kmq)
Unico titolare	1	741,20
	FIUME TELLARO	
Total	1	741,20

Complessivamente PANTHER EUREKA è presente in 1 titolo per una superficie pro-quota totale di 741,2 Kmq

**PENGAS**

S.r.l. (c.f. n. 05489970961) con sede in San Donato Milanese (MI), Via Emilia 20 (C.a.p. 20097).

**TITOLI IN CUI LA DITTA E' PRESENTE**

PERMESSI DI RICERCA IN TERRAFERMA		
	Numero titoli	Superficie pro-quota (Kmq)
Unico titolare	1	539,40
	CALCIO	
Total	1	539,40

Complessivamente PENGAS è presente in 1 titolo per una superficie pro-quota totale di 539,4 Kmq

**PENTEX ITALIA**

Ltd. (c.f. n. 97063580587) con sede in Birksheads House (Inghilterra), Birksheads Road, Reogate, Surrey e sede secondaria in San Giovanni di Ripi (FR), Via Varroccia, 43 (C.A.P. 03027)

**TITOLI IN CUI LA DITTA E' PRESENTE**

PERMESSI DI RICERCA IN TERRAFERMA		
	Numero titoli	Superficie pro-quota (Kmq)
Rappresentante unico	2	558,38
	COLFELICE FROSINONE	
Total	2	558,38

CONCESSIONI DI COLTIVAZIONE IN TERRAFERMA		
	Numero titoli	Superficie pro-quota (Kmq)
Unico titolare	1	41,14
	STRANGOLAGALLI	
Total	1	41,14

Complessivamente PENTEX ITALIA è presente in 3 titoli per una superficie pro-quota totale di 599,52 Kmq

**JOINT-VENTURES**

ASCENT RESOURCES ITALIA	
	FROSINONE
VITTORITO PETROLEUM	
	COLFELICE

**ELENCO DELLE DITTE - Aggiornamento 30/novembre/2011**

**PETREN**

S.r.l. (c.f. n. 11964380155) con sede legale ed uffici in Milano, Via Monte Rosa, 60 (C.A.P. 20100) c/o Reporting S.r.l.

**TITOLI IN CUI LA DITTA E' PRESENTE**

PERMESSI DI RICERCA IN TERRAFERMA		
	Numero titoli	Superficie pro-quota (Kmq)
Contitolare	2	25,61
	MONTELURO SAMBUCHETO	
Total	2	25,61

Compressivamente PETREN è presente in 2 titoli per una superficie pro-quota totale di 25,61 Kmq

**PETROCELTIC ITALIA**

S.r.l. (c.f. n.08662141004) con sede in Roma, Via Paola, 24, int. 7 (C.a.p. 00186).

**TITOLI IN CUI LA DITTA E' PRESENTE**

PERMESSI DI RICERCA IN TERRAFERMA		
	Numero titoli	Superficie pro-quota (Kmq)
Unico titolare	3	1.306,80
	RONSECCO CASE SPARSE VERCELLI	
Contitolare	2	561,18
	CIVITAQUANA CARISIO	
Total	5	1.867,98

PERMESSI DI RICERCA NEL SOTTOFONDO MARINO		
	Numero titoli	Superficie pro-quota (Kmq)
Rappresentante unico	1	50,67
	B.R268.RG	
Total	1	50,67

Compressivamente PETROCELTIC ITALIA è presente in 6 titoli per una superficie pro-quota totale di 1.918,65 Kmq

**PETROREP ITALIANA**

S.p.A. (c.f. n. 00430680108) con sede in Genova, Viale Sauli, 4/8b (C.A.P. 16121) ed uffici in Milano, Via Giacomo Leopardi, 26 (C.A.P. 20123)

**TITOLI IN CUI LA DITTA E' PRESENTE**

PERMESSI DI RICERCA IN TERRAFERMA		
	Numero titoli	Superficie pro-quota (Kmq)
Contitolare	2	55,61
	BARDONE TORRENTE NURE	
Total	2	55,61

CONCESSIONI DI COLTIVAZIONE IN TERRAFERMA		
	Numero titoli	Superficie pro-quota (Kmq)
Contitolare	6	31,85
	FORNOVO DI TARO MONTEARDONE MONTE VERDESE S. ANDREA S. MAURO TORRENTE MENOCCHIA	
Total	6	31,85

Compressivamente PETROREP ITALIANA è presente in 8 titoli per una superficie pro-quota totale di 87,46 Kmq

**JOINT-VENTURES**

APEENNINE ENERGY	
	MONTELURO SAMBUCHETO

**JOINT-VENTURES**

COSTRUZIONI CONDOTTE	
	CARISIO
ENI	
	CARISIO
VEGA OIL	
	B.R268.RG CIVITAQUANA

**JOINT-VENTURES**

EDISON	
	S. ANDREA TORRENTE MENOCCHIA
GAS PLUS ITALIANA	
	BARDONE FORNOVO DI TARO MONTE VERDESE MONTEARDONE S. MAURO
MEDOILGAS ITALIA	
	FORNOVO DI TARO MONTE VERDESE MONTEARDONE S. ANDREA S. MAURO
PADANA ENERGIA	
	TORRENTE NURE
SVILUPPO RISORSE NATURALI	
	MONTEARDONE

**ELENCO DELLE DITTE - Aggiornamento 30/novembre/2011**

**PO VALLEY OPERATIONS PTY**

Ltd. (c.f. n. 05584311004) con sede legale in Roma, Via Boncompagni, 47 (C.A.P. 00187).

**TITOLI IN CUI LA DITTA E' PRESENTE**

PERMESSI DI RICERCA IN TERRAFERMA		
	Numero titoli	Superficie pro-quota (Kmq)
Unico titolare	3	1.053,09
		CADELBOSCO DI SOPRA GRATTASASSO PODERE GALLINA
Rappresentante unico	1	39,62
		SAN VINCENZO
Contitolare	1	18,05
		CROCETTA
Total	5	1.110,77

**CONCESSIONI DI COLTIVAZIONE IN TERRAFERMA**

	Numero titoli	Superficie pro-quota (Kmq)
Contitolare	1	2,58
		SILLARO
Total	1	2,58

Complessivamente PO VALLEY OPERATIONS PTY è presente in 6 titoli per una superficie pro-quota totale di 1.113,35 Kmq

**JOINT-VENTURES**

NORTHSUN ITALIA	
	CROCETTA SAN VINCENZO SILLARO

**PUMA PETROLEUM**

S.r.l., con sede legale a Milano, Via Vittor Pisani, 27 (C.a.p. 20124).

**TITOLI IN CUI LA DITTA E' PRESENTE**

PERMESSI DI RICERCA IN TERRAFERMA		
	Numero titoli	Superficie pro-quota (Kmq)
Unico titolare	1	317,86
		BORSANO
Total	1	317,86

**PERMESSI DI RICERCA NEL SOTTOFONDO MARINO**

	Numero titoli	Superficie pro-quota (Kmq)
Unico titolare	1	683,13
		E.R 54.PU
Total	1	683,13

Complessivamente PUMA PETROLEUM è presente in 2 titoli per una superficie pro-quota totale di 1.000,99 Kmq

**SARAS**

S.p.A. (c.f. n. 00136440922) con sede in Sarroch (CA), S.S. Sulcitana, 195 (C.a.p. 09018).

**TITOLI IN CUI LA DITTA E' PRESENTE**

PERMESSI DI RICERCA IN TERRAFERMA		
	Numero titoli	Superficie pro-quota (Kmq)
Unico titolare	1	443,00
		ELEONORA
Total	1	443,00

Complessivamente SARAS è presente in 1 titolo per una superficie pro-quota totale di 443, Kmq

**SARP**

**TITOLI IN CUI LA DITTA E' PRESENTE**

PERMESSI DI RICERCA IN TERRAFERMA		
	Numero titoli	Superficie pro-quota (Kmq)
Contitolare	1	12,35
		MONTEMARCIANO
Total	1	12,35

Complessivamente SARP è presente in 1 titolo per una superficie pro-quota totale di 12,35 Kmq

**JOINT-VENTURES**

APENNINE ENERGY	
	MONTEMARCIANO

**ELENCO DELLE DITTE - Aggiornamento 30/novembre/2011**

**SHELL ITALIA E&P**

S.p.A. (c.f. n. 05160421003) con sede in Roma, Piazza Indipendenza, 11b (C.a.p. 00185).

**TITOLI IN CUI LA DITTA E' PRESENTE**

PERMESSI DI RICERCA IN TERRAFERMA		
	Numero titoli	Superficie pro-quota (Kmq)
Contitolare	3	29,40
	TEMPA MOLIANO FOSSO VALDIENNA MONTE LA ROSSA	
<b>Total</b>	<b>3</b>	<b>29,40</b>

PERMESSI DI RICERCA NEL SOTTOFONDO MARINO		
	Numero titoli	Superficie pro-quota (Kmq)
Rappresentante unico	6	2.734,70
	G.R 22.NP G.R 21.NP G.R 20.NP G.R 19.NP G.R 18.NP G.R 17.NP	
<b>Total</b>	<b>6</b>	<b>2.734,70</b>

CONCESSIONI DI COLTIVAZIONE IN TERRAFERMA		
	Numero titoli	Superficie pro-quota (Kmq)
Contitolare	2	331,62
	VAL D'AGRI GORGOGNONE	
<b>Total</b>	<b>2</b>	<b>331,62</b>

Complessivamente SHELL ITALIA E&P è presente in 11 titoli per una superficie pro-quota totale di 3.095,73 Kmq

**JOINT-VENTURES**

EDISON	
	MONTE LA ROSSA

ENI	
	FOSSO VALDIENNA MONTE LA ROSSA TEMPA MOLIANO VAL D'AGRI

NORTHERN PETROLEUM LIMITED	
	G.R 17.NP G.R 18.NP G.R 19.NP G.R 20.NP G.R 21.NP G.R 22.NP

TOTAL E&P ITALIA	
	FOSSO VALDIENNA GORGOGNONE TEMPA MOLIANO

**SIM**

S.r.l. (c.f. n. 00171870462) con sede in Viareggio (Lucca), località Massarosa (LU), Via Montramito (C.A.P. 55054)

**TITOLI IN CUI LA DITTA E' PRESENTE**

CONCESSIONI DI COLTIVAZIONE IN TERRAFERMA		
	Numero titoli	Superficie pro-quota (Kmq)
Unico titolare	2	313,14
	PIETRAMALA TOMBOLO	
<b>Total</b>	<b>2</b>	<b>313,14</b>

Complessivamente SIM è presente in 2 titoli per una superficie pro-quota totale di 313,14 Kmq

**SOCIETÀ IDROELETTRICA ALTOMODENESE**

S.r.l. (c.f. n. 00266280361) con sede in Lama Mocogno (MO), località Barigazzo, Via Nazionale, 65 (C.A.P. 41023)

**TITOLI IN CUI LA DITTA E' PRESENTE**

CONCESSIONI DI COLTIVAZIONE IN TERRAFERMA		
	Numero titoli	Superficie pro-quota (Kmq)
Unico titolare	3	39,41
	MONTE CANTIERE VETTA BARIGAZZO	
<b>Total</b>	<b>3</b>	<b>39,41</b>

Complessivamente SOCIETÀ IDROELETTRICA ALTOMODENESE è presente in 3 titoli per una superficie pro-quota totale di 39,41 Kmq

**SOCOPLUS**

S.r.l. (c.f. n. 02242850341) con sede legale ed uffici in Fidenza (PR), Via Emilia, 12 (C.a.p. 43036)

**TITOLI IN CUI LA DITTA E' PRESENTE**

CONCESSIONI DI COLTIVAZIONE IN TERRAFERMA		
	Numero titoli	Superficie pro-quota (Kmq)
Unico titolare	1	1,15
	POGGIO CASTIONE	
<b>Total</b>	<b>1</b>	<b>1,15</b>

Complessivamente SOCOPLUS è presente in 1 titolo per una superficie pro-quota totale di 1,15 Kmq



**ELENCO DELLE DITTE - Aggiornamento 30/novembre/2011**

**SOMIFA-SOCIETÀ MINERARIA FANANESE**

S.r.l. (c.f. n. 03220910362), con sede in Fanano, Via Porrettana, 4580 (C.a.p. 41021).

**TITOLI IN CUI LA DITTA E' PRESENTE**

CONCESSIONI DI COLTIVAZIONE IN TERRAFERMA		
	Numero titoli	Superficie pro-quota (Kmq)
Unico titolare	1	0,67
	TRIGNANO	
Total	1	0,67

Compressivamente SOMIFA-SOCIETÀ MINERARIA FANANESE è presente in 1 titolo per una superficie pro-quota totale di ,67 Kmq

**SORGENIA GEOTHERMAL**

S.r.l. con sede legale in Milano (MI), Via Vincenzo Viviani 12 (C.a.p. 20124).

**TITOLI IN CUI LA DITTA E' PRESENTE**

PERMESSI DI RICERCA DI RISORSE GEOTERMICHE IN TERRAFERMA		
	Numero titoli	Superficie pro-quota (Kmq)
Unico titolare	3	216,39
	MURLO MONTE SANTA CROCE POGGIO MONTONE	
Total	3	216,39

Compressivamente SORGENIA GEOTHERMAL è presente in 3 titoli per una superficie pro-quota totale di 216,39 Kmq

**STOCCAGGI GAS ITALIA (STOGIT)**

S.p.A. con sede legale - Piazza Santa Barbara, 7 - 20097 San Donato Milanese (MI)

**TITOLI IN CUI LA DITTA E' PRESENTE**

CONCESSIONI DI STOCCAGGIO IN TERRAFERMA		
	Numero titoli	Superficie pro-quota (Kmq)
Unico titolare	10	689,86
	BORDOLANO STOCCAGGIO ALFONSINE STOCCAGGIO SABBIONCELLO STOCCAGGIO SERGNANO STOCCAGGIO MINERBIO STOCCAGGIO BRUGHERIO STOCCAGGIO RIPALTA STOCCAGGIO CORTEMAGGIORE STOCCAGGIO SETTALA STOCCAGGIO FIUME TRESTE STOCCAGGIO	
Total	10	689,86

Compressivamente STOCCAGGI GAS ITALIA (STOGIT) è presente in 10 titoli per una superficie pro-quota totale di 689,86 Kmq

**SVILUPPO RISORSE NATURALI**

S.r.l. (c.f. n. 07589111009) con sede legale in Roma, Via Reno, 5 (C.A.P. 00198).

**TITOLI IN CUI LA DITTA E' PRESENTE**

PERMESSI DI RICERCA IN TERRAFERMA		
	Numero titoli	Superficie pro-quota (Kmq)
Unico titolare	2	1.054,43
	SANTA CROCE SANTA MARGHERITA	
Contitolare	1	112,60
	CODOGNO	
Total	3	1.167,03

CONCESSIONI DI COLTIVAZIONE IN TERRAFERMA		
	Numero titoli	Superficie pro-quota (Kmq)
Contitolare	3	32,23
	MONTEARDONE MASSERIA GROTTAVECCHIA CASTEL DI LAMA	
Total	3	32,23

Compressivamente SVILUPPO RISORSE NATURALI è presente in 6 titoli per una superficie pro-quota totale di 1.199,26 Kmq

**JOINT-VENTURES**

COMPAGNIA GENERALE IDROCARBURI	
	CODOGNO
EDISON	
	CASTEL DI LAMA CODOGNO MASSERIA GROTTAVECCHIA
ENI	
	CASTEL DI LAMA
GAS PLUS ITALIANA	
	MASSERIA GROTTAVECCHIA MONTEARDONE
MEDOILGAS ITALIA	
	CASTEL DI LAMA MASSERIA GROTTAVECCHIA MONTEARDONE
PETROREP ITALIANA	
	MONTEARDONE

**ELENCO DELLE DITTE - Aggiornamento 30/novembre/2011**

**TERME DI SALSOMAGGIORE E DI TABIANO**

S.p.A. (c.f. n. 00153990346) con sede in Salsomaggiore Terme (PR), Via Roma, 9 (C.A.P. 43039)

**TITOLI IN CUI LA DITTA E' PRESENTE**

CONCESSIONI DI COLTIVAZIONE IN TERRAFERMA		
	Numero titoli	Superficie pro-quota (Kmq)
Unico titolare	2	13,91
	SALSOMAGGIORE I SALSOMAGGIORE II	
Total	2	13,91

Compressivamente TERME DI SALSOMAGGIORE E DI TABIANO è presente in 2 titoli per una superficie pro-quota totale di 13,91 Kmq

**TERRACON**

S.r.l. (c.f. 04348780489), con sede legale in Firenze, Viale Bovio, 20 (C.a.p. 50136) ed Uffici in Firenze, Via della Scala, 69 (C.a.p. 50123).

**TITOLI IN CUI LA DITTA E' PRESENTE**

PERMESSI DI RICERCA IN TERRAFERMA		
	Numero titoli	Superficie pro-quota (Kmq)
Unico titolare	2	663,36
	SASSUOLO BIBBIANO	
Total	2	663,36

Compressivamente TERRACON è presente in 2 titoli per una superficie pro-quota totale di 663,36 Kmq

**TOTAL E&P ITALIA**

S.p.A. (c.f. n. 10569621005), con sede in Roma, Via Cornelia, 498 (C.a.p. 00166).

**TITOLI IN CUI LA DITTA E' PRESENTE**

PERMESSI DI RICERCA IN TERRAFERMA		
	Numero titoli	Superficie pro-quota (Kmq)
Rappresentante unico	4	353,86
	ALIANO TEANA TEMPA MOLIANO FOSSO VALDIENNA	
Contitolare	1	36,98
	SERRA S. BERNARDO	
Total	5	390,84
CONCESSIONI DI COLTIVAZIONE IN TERRAFERMA		
	Numero titoli	Superficie pro-quota (Kmq)
Rappresentante unico	1	217,94
	GORGOGNONE	
Total	1	217,94

Compressivamente TOTAL E&P ITALIA è presente in 6 titoli per una superficie pro-quota totale di 608,79 Kmq

**VEGA OIL**

S.p.A. (c.f. n. 07721631005) con sede in Roma, Via Romeo Romei, 27 (C.A.P. 00100).

**TITOLI IN CUI LA DITTA E' PRESENTE**

PERMESSI DI RICERCA IN TERRAFERMA		
	Numero titoli	Superficie pro-quota (Kmq)
Unico titolare	1	154,55
	POSTA NUOVA	
Rappresentante unico	1	399,99
	CIVITAQUANA	
Contitolare	1	70,72
	MONTALBANO	
Total	3	625,26
PERMESSI DI RICERCA NEL SOTTOFONDO MARINO		
	Numero titoli	Superficie pro-quota (Kmq)
Unico titolare	1	336,98
	C.R148.VG	
Contitolare	1	76,01
	B.R268.RG	
Total	2	412,99

Compressivamente VEGA OIL è presente in 5 titoli per una superficie pro-quota totale di 1.038,25 Kmq

**JOINT-VENTURES**

ENI	
	ALIANO FOSSO VALDIENNA SERRA S. BERNARDO TEANA TEMPA MOLIANO
MEDOILGAS ITALIA	
	SERRA S. BERNARDO
SHELL ITALIA E&P	
	FOSSO VALDIENNA GORGOGNONE TEMPA MOLIANO

**JOINT-VENTURES**

MEDOILGAS CIVITA	
	MONTALBANO
PETROCELTIC ITALIA	
	B.R268.RG CIVITAQUANA

**ELENCO DELLE DITTE - Aggiornamento 30/novembre/2011**

**VITTORITO PETROLEUM**

S.r.l. (c.f. n. 05122861007) con sede in Roma, Via Fratelli Bonnet, 44 (C.A.P. 00152)

**TITOLI IN CUI LA DITTA E' PRESENTE**

PERMESSI DI RICERCA IN TERRAFERMA		
	Numero titoli	Superficie pro-quota (Kmq)
Contitolare	1	155,83
	COLFELICE	
Total	1	155,83

Compressivamente VITTORITO PETROLEUM è presente in 1 titolo per una superficie pro-quota totale di 155,83 Kmq

**JOINT-VENTURES**

PENTEX ITALIA	
	COLFELICE



<http://unmig.sviluppoeconomico.gov.it>