



MINISTERO DELLO SVILUPPO ECONOMICO
DIPARTIMENTO PER L'ENERGIA
DIREZIONE GENERALE PER LE RISORSE MINERARIE ED ENERGETICHE
UFFICIO NAZIONALE MINERARIO PER GLI IDROCARBURI E LE GEORISORSE

Anno LV - N. 1

31 Gennaio 2011

BOLLETTINO UFFICIALE DEGLI IDROCARBURI E DELLE GEORISORSE



MINISTERO DELLO SVILUPPO ECONOMICO
DIPARTIMENTO PER L'ENERGIA
DIREZIONE GENERALE PER LE RISORSE MINERARIE ED ENERGETICHE
UFFICIO NAZIONALE MINERARIO PER GLI IDROCARBURI E LE GEORISORSE

Anno LV - N. 1

31 Gennaio 2011

BOLLETTINO UFFICIALE DEGLI IDROCARBURI E DELLE GEORISORSE

Direttore responsabile: ANTONIO MARTINI
Redazione: OMBRETTA COPPI - NICOLA SANTOCCHI
Segreteria di redazione: ANNA LIGATO

SOMMARIO

AVVERTENZE	6
INDIRIZZI	7

ATTIVITÀ DI RICERCA E COLTIVAZIONE DI IDROCARBURI IN TERRA

PERMESSI

NUOVE ISTANZE

Istanza di permesso di ricerca «SAN PATRIZIO» presentata dalla Società Vega Oil S.p.A.	8
Istanza di permesso di ricerca «SCARPIZZOLO» presentata dalla Società Vega Oil S.p.A.	9

DECRETI DI CONFERIMENTO

Conferimento del permesso di ricerca «COLLE GINESTRE» alle Società Compagnia Generale Idrocarburi S.r.l. e Apennine Energy S.r.l.	9
Conferimento del permesso di ricerca «SANTA CROCE» alla Società Sviluppo Risorse Naturale S.r.l. e Apennine Energy S.r.l.	13

CONCESSIONI

ISTANZE DI PROROGA

Istanza di proroga della concessione di coltivazione «CANONICA» presentata dalla Società Eni S.p.A.	17
Istanza di proroga della concessione di coltivazione «CAVIAGA» presentata dalla Società Eni S.p.A. ..	17
Istanza di proroga della concessione di coltivazione «PESSANO» presentata dalla Società Eni S.p.A.	17

ATTIVITÀ DI RICERCA E COLTIVAZIONE DI IDROCARBURI IN MARE

ISTANZE DI PERMESSO

RIPERIMETRAZIONE DI ISTANZE

Riperimetrazione dell'area dell'istanza di permesso di ricerca «d 362 C.R.-NP» per adeguamento al Decreto Legislativo 29 giugno 2010, n. 128.	18
Riperimetrazione dell'area dell'istanza di permesso di ricerca «d 363 C.R.-AX» per adeguamento al Decreto Legislativo 29 giugno 2010, n. 128.	19
Riperimetrazione dell'area dell'istanza di permesso di ricerca «d 27 G.R.-NS» per adeguamento al Decreto Legislativo 29 giugno 2010, n. 128.	20
Riperimetrazione dell'area dell'istanza di permesso di ricerca «d 31 G.R.-EL» per adeguamento al Decreto Legislativo 29 giugno 2010, n. 128.	21
Riperimetrazione dell'area dell'istanza di permesso di ricerca «d 33 G.R.-AG» per adeguamento al Decreto Legislativo 29 giugno 2010, n. 128.	21
Riperimetrazione dell'area dell'istanza di permesso di ricerca «d 71 F.R.-NP» per adeguamento al Decreto Legislativo 29 giugno 2010, n. 128.	22
Riperimetrazione dell'area dell'istanza di permesso di ricerca «d 61 F.R.-NP» per adeguamento al Decreto Legislativo 29 giugno 2010, n. 128.	23
Riperimetrazione dell'area dell'istanza di permesso di ricerca «d 72 F.R.-NP» per adeguamento al Decreto Legislativo 29 giugno 2010, n. 128.	24
Riperimetrazione dell'area dell'istanza di permesso di ricerca «d 353 C.R.-SL» per adeguamento al Decreto Legislativo 29 giugno 2010, n. 128.	24

RICHIESTE DI RIPERIMETRAZIONE

Istanza di riperimetrazione dell'area dell'istanza di permesso di ricerca «d 504 B.R.-GE» presentata dalla Società Enel Longanesi Developments S.r.l.	26
Istanza di riperimetrazione e unificazione denominata «d 494 B.R.-EL» delle istanze di permesso di ricerca «d 494 B.R.-EL», «d 497 B.R.-EL», «d 498 B.R.-EL», presentata dalla Società Petroceltic Italia Srl.	26

PERMESSI DI RICERCA

ISTANZE RELATIVE ALLA VIGENZA

Istanza di sospensione del decorso temporale dei permessi di ricerca «G.R17.NP», «G.R18.NP» e «G.R19 .NP» presentata dalla Società Northern Petroleum (UK) Limited.	28
--	----

RIEPILOGO TITOLI SCADUTI

Situazioni per le quali è in corso di accertamento la disponibilità dell'area a seguito del ripristino ambientale. Aggiornamento al 31 gennaio 2011	29
---	----

MERCATO DEL GAS NATURALE

Decreto Ministeriale 28 dicembre 2010 - Termini e condizioni di partecipazione all'obbligo di contenimento di consumi di gas per l'anno termico 2010/2011	30
---	----

GEOTERMIA

Regione Lombardia

PERMESSI

DECRETI DI CONFERIMENTO

Conferimento del permesso di ricerca per risorse geotermiche denominato «FRANCIACORTA» in territorio della provincia di Brescia alla Società Cogeme S.p.A.	33
---	----

PIANI TOPOGRAFICI

TAV. 1 – Istanza di permesso di ricerca SAN PATRIZIO.....	38
TAV. 2 – Istanza di permesso di ricerca SCARPIZZOLO	39
TAV. 3 – Permesso di ricerca COLLE GINESTRE	40
TAV. 4 – Permesso di ricerca SANTA CROCE.....	41
TAV. 5 – Istanza di permesso di ricerca in concorrenza d 362 C.R-.NP, d 363 C.R-.AX.....	42
TAV. 6 – Istanza di permesso di ricerca in concorrenza d 27 G.R-.NP, d 31 G.R-. EL, d 33 G.R-. AG...	43
TAV. 7 – Istanza di permesso di ricerca d 71 F.R-.NP	44
TAV. 8 – Istanza di permesso di ricerca d 61 F.R-.NP	45
TAV. 9 – Istanza di permesso di ricerca d 72 F.R-.NP	46
TAV. 10 – Istanza di permesso di ricerca d 353 C.R-.SL.....	47
TAV. 11 – Istanza di permesso di ricerca d 504 B.R-.GE	48
TAV. 12 – Istanza di permesso di ricerca d 494 B.R-.EL	49
TAV. 13 – Permesso di ricerca di risorse geotermiche FRANCIACORTA.....	50

ELENCHI

ELENCO DELLE ISTANZE.....	52
ELENCO DEI TITOLI VIGENTI	71

AVVERTENZE

Al fine di agevolare la consultazione delle istanze e dei provvedimenti citati con il loro numero di pubblicazione nel *Bollettino Ufficiale degli Idrocarburi e delle Georisorse* si riportano qui di seguito i numeri di pubblicazione che contrassegnano le istanze ed i provvedimenti pubblicati in ciascun numero del *B.U.I.G.*

BOLLETTINO			NUMERI DI PUBBLICAZIONE		BOLLETTINO			NUMERI DI PUBBLICAZIONE	
Anno	Numero	Data di pubblicazione	dal numero	al numero	Anno	Numero	Data di pubblicazione	dal numero	al numero
XLIX	1	31 gennaio 2005	1	8	LII	7	31 luglio 2008	83	134
XLIX	2	28 febbraio 2005	9	19	LII	8	31 agosto 2008	135	145
XLIX	3	31 marzo 2005	20	32	LII	9	30 settembre 2008	146	156
XLIX	4	30 aprile 2005	33	43	LII	10	31 ottobre 2008	157	173
XLIX	5	31 maggio 2005	44	49	LII	11	30 novembre 2008	174	191
XLIX	6	30 giugno 2005	50	71	LII	12	31 dicembre 2008	192	204
XLIX	7	31 luglio 2005	72	95					
XLIX	8	31 agosto 2005	96	107	LIII	1	31 gennaio 2009	1	7
XLIX	9	30 settembre 2005	108	113	LIII	2	28 febbraio 2009	8	20
XLIX	10	31 ottobre 2005	114	127	LIII	3	31 marzo 2009	21	33
XLIX	11	30 novembre 2005	128	136	LIII	4	30 aprile 2009	34	50
XLIX	12	31 dicembre 2005	137	155	LIII	5	31 maggio 2009	51	66
					LIII	6	30 giugno 2009	67	72
L	1	31 gennaio 2006	1	15	LIII	7	31 luglio 2009	73	92
L	2	28 febbraio 2006	16	34	LIII	8	31 agosto 2009	93	116
L	3	31 marzo 2006	35	43	LIII	9	30 settembre 2009	117	124
L	4	30 aprile 2006	44	61	LIII	10	31 ottobre 2009	125	139
L	5	31 maggio 2006	62	71	LIII	11	30 novembre 2009	140	154
L	6	30 giugno 2006	72	81	LIII	12	31 dicembre 2009	155	167
L	7	31 luglio 2006	82	94					
L	8	31 agosto 2006	95	113	LIV	1	31 gennaio 2010	1	21
L	9	30 settembre 2006	114	124	LIV	2	28 febbraio 2010	22	45
L	10	31 ottobre 2006	125	134	LIV	3	31 marzo 2010	46	72
L	11	30 novembre 2006	135	152	LIV	4	30 aprile 2010	73	101
L	12	31 dicembre 2006	153	168	LIV	5	31 maggio 2010	102	119
					LIV	6	30 giugno 2010	120	130
LI	1	31 gennaio 2007	1	10	LIV	7	31 luglio 2010	131	151
LI	2	28 febbraio 2007	11	22	LIV	8	31 agosto 2010	152	161
LI	3	31 marzo 2007	23	32	LIV	9	30 settembre 2010	162	167
LI	4	30 aprile 2007	33	51	LIV	10	31 ottobre 2010	168	177
LI	5	31 maggio 2007	52	62	LIV	11	30 novembre	178	192
LI	6	30 giugno 2007	63	64	LIV	12	31 dicembre	193	230
LI	7	31 luglio 2007	65	75					
LI	8	31 agosto 2007	76	88	LV	1	31 gennaio 2011	1	22
LI	9	30 settembre 2007	89	98					
LI	10	31 ottobre 2007	99	117					
LI	11	30 novembre 2007	118	140					
LI	12	31 dicembre 2007	141	151					
LII	1	31 gennaio 2008	1	11					
LII	2	29 febbraio 2008	12	20					
LII	3	31 marzo 2008	21	38					
LII	4	30 aprile 2008	39	53					
LII	5	31 maggio 2008	54	66					
LII	6	30 giugno 2008	67	82					

La delimitazione delle istanze, dei permessi e delle concessioni pubblicate sui BUIG è rappresentata esclusivamente dalle relative coordinate geografiche, pertanto le tavole allegate sono puramente indicative ed eventuali incongruenze con le suddette coordinate geografiche sono da considerarsi semplici imprecisioni grafiche.

Eventuali opposizioni o reclami avverso le istanze ed i provvedimenti pubblicati nel *B.U.I.G.*, redatte in carta legale, vanno indirizzate al Ministero dello sviluppo economico - Direzione generale dell'energia e delle risorse minerarie - Ufficio nazionale minerario per gli idrocarburi e le georisorse - Roma, Via Molise, 2 (C.A.P. 00187).

Il *B.U.I.G.* è pubblicato sul sito internet del Ministero dello sviluppo economico - Direzione generale per le risorse minerarie ed energetiche all'indirizzo <http://unmig.sviluppoeconomico.gov.it/unmig/buig/mbuig.htm> entro il giorno 5 del mese successivo alla data del Bollettino stesso.

INDIRIZZI

MINISTERO SVILUPPO ECONOMICO
Dipartimento per l'Energia

DIREZIONE GENERALE PER LE RISORSE MINERARIE ED ENERGETICHE

– Divisioni VI - VII e VIII - Via Molise, 2 - 00187 Roma - tel. 06 47052859 - fax 06 47887802

Ufficio nazionale minerario per gli idrocarburi e le georisorse

– Divisioni I - Via Molise, 2 - 00187 Roma - tel. 06 47052698 - fax 06 47052742

– Divisione II - Via Zamboni, 1 - 40125 Bologna - tel. 051 234326 - fax 051 228927

– Divisione III - Via Benedetto Croce, 40 - 00142 Roma - tel. 06 5411754 - fax 06 5410696

– Divisione IV - Piazza Giovanni Bovio, 22 - 80133 Napoli - tel. 081 5510049 - fax 081 5519460

– Divisione V - Via Bosio, 15 - 00161 Roma

DIREZIONE GENERALE PER LA SICUREZZA DELL'APPROVVIGIONAMENTO E LE INFRASTRUTTURE ENERGETICHE

Via Molise, 2 - 00187 Roma - tel. 06 47052796 - fax 06 47052036

ATTIVITÀ DI RICERCA E COLTIVAZIONE DI IDROCARBURI IN TERRA

PERMESSI

NUOVE ISTANZE

NUMERO DI PUBBLICAZIONE: 1.

Istanza di permesso di ricerca «SAN PATRIZIO» presentata dalla Società Vega Oil S.p.A.
(estratto).

Richiedente: Vega Oil S.p.A. – con sede in Roma, Via Romeo Romei, 27 (C.A.P. 00136)..

Data di presentazione dell'istanza: 30 dicembre 2010.

Denominazione convenzionale del permesso richiesto: «SAN PATRIZIO».

Ubicazione e delimitazione del permesso richiesto:

- Regioni: Emilia Romagna (km² 205,80).
- Province: Bologna - Ravenna - Ferrara
- Comuni: Medicina, Imola, Conselice, Alfonsine, Lugo, Fusignano, Bagnacavallo, Sant'Agata sul Santerno, Massa Lombarda, Mordano, Argenta.
- Foglio della Carta d'Italia alla scala 1 : 100.000 (I.G.M.): 88.

- Coordinate geografiche dei vertici:

Vertice	Longitudine W Monte Mario	Latitudine N
a	-0°34'	44°35'
b	-0°32'	44°35'
c	-0°32'	44°31'
d	-0°31'	44°31'
e	-0°31'	44°30'
f	-0°30'	44°30'
g	-0°30'	44°27'
h	-0°34'	44°27'
i	-0°34'	44°26'
l	-0°40'	44°26'
m	-0°40'	44°24'
n	-0°43'	44°24'
o	-0°43'	44°27'
p	-0°41'	44°27'
q	-0°41'	44°30'
r	-0°42'	44°30'
s	-0°42'	44°33'
t	-0°35'	44°33'
u	-0°35'	44°34'
v	-0°34'	44°34'

- Superficie richiesta: km² 205,80.

Riproduzione del piano topografico del permesso richiesto: Tav. n. 1 fuori testo.

NUMERO DI PUBBLICAZIONE: 2.

Istanza di permesso di ricerca «SCARPIZZOLO» presentata dalla Società Vega Oil S.p.A.
(estratto).

Richiedente: Vega Oil S.p.A. – con sede in Roma, Via Romeo Romei, 27 (C.A.P. 00136)..

Data di presentazione dell'istanza: 30 dicembre 2010.

Denominazione convenzionale del permesso richiesto: «SCARPIZZOLO».

Ubicazione e delimitazione del permesso richiesto:

- Regioni: Lombardia (km² 110,90).
- Province: Brescia
- Comuni: Pompiano, Corzano, Longhena, Mairano, Dello, Barbariga, Orzinuovi, Borgo San Giacomo, San Paolo, Verolanuova, Bassano Bresciano, Verolavecchia, Manerbio, Offlaga.
- Foglio della Carta d'Italia alla scala 1 : 100.000 (I.G.M.): 47.

- Coordinate geografiche dei vertici:

Vertice	Longitudine W Monte Mario	Latitudine N
a	-2°28'	45°26'
b	-2°21'	45°26'
c	-2°21'	45°24'
d	-2°19'	45°24'
e	-2°19'	45°20'
f	-2°23'	45°20'
g	-2°23'	45°21'
h	-2°29'	45°21'
i	-2°29'	45°22'

- Superficie richiesta: km² 110,90.

Riproduzione del piano topografico del permesso richiesto: Tav. n. 2 fuori testo.

DECRETI DI CONFERIMENTO

NUMERO DI PUBBLICAZIONE: 3.

Conferimento del permesso di ricerca «COLLE GINESTRE» alle Società Compagnia Generale Idrocarburi S.r.l. e Apennine Energy S.r.l.
(Tavola fuori testo n. 3).

IL DIRETTORE GENERALE PER LE RISORSE MINERARIE ED ENERGETICHE

Vista la legge 11 gennaio 1957, n. 6 e successive modifiche ed integrazioni, recante "Ricerca e coltivazione degli idrocarburi liquidi e gassosi";

Vista la legge 21 luglio 1967, n. 613 e successive modifiche ed integrazioni, recante "Ricerca e coltivazione degli idrocarburi liquidi e gassosi nel mare territoriale e nella piattaforma continentale e modificazioni alla legge 11 gennaio 1957, n. 6 sulla Ricerca e coltivazione degli idrocarburi liquidi e gassosi";

Vista la legge 8 agosto 1985, n. 431 e successive modifiche ed integrazioni, recante "Disposizioni urgenti per la tutela delle zone di particolare interesse ambientale";

Vista la legge 8 luglio 1986, n. 349 e successive modifiche ed integrazioni, recante "Istituzione del Ministero dell'ambiente e norme in materia di danno ambientale";

Vista la legge 9 gennaio 1991, n. 9 e successive modifiche ed integrazioni, recante "Norme per l'attuazione del nuovo Piano energetico nazionale: aspetti istituzionali, centrali idroelettriche ed elettrodotti, idrocarburi e geotermia, autoproduzione e disposizioni fiscali";

Vista la legge 6 dicembre 1991, n. 349 e successive modifiche ed integrazioni, recante "Legge quadro sulle aree protette";

Visto il decreto del Presidente della Repubblica 18 aprile 1994, n. 484, recante "Disciplina dei procedimenti di conferimento dei permessi di prospezione o ricerca e di concessione di coltivazione di idrocarburi in terraferma e in mare";

Visto il decreto legislativo 25 novembre 1996, n. 624 e successive modifiche ed integrazioni, recante "Attuazione della direttiva 92/91/CEE relativa alla sicurezza e salute dei lavoratori nelle industrie estrattive per trivellazione e della direttiva 92/104/CEE relativa alla sicurezza e salute dei lavoratori nelle industrie estrattive a cielo aperto e sotterranee";

Visto il decreto legislativo 25 novembre 1996, n. 625 e successive modifiche ed integrazioni, recante "Attuazione della direttiva 94/22/CEE, relativa alle condizioni di rilascio e di esercizio delle autorizzazioni alla prospezione, ricerca e coltivazione di idrocarburi";

Vista la legge 20 agosto 2004, n. 239 e successive modifiche ed integrazioni, recante "Riordino del settore energetico, nonché delega al governo per il riassetto delle disposizioni vigenti in materia di energia" e, in particolare l'art. 1, comma 77, della legge n. 239 del 2004 come modificato dall'art. 27, comma 34 della legge n. 99 del 2009 il quale prevede che il permesso di ricerca di idrocarburi liquidi e gassosi in terraferma è rilasciato a seguito di un procedimento unico al quale partecipano le Amministrazioni statali e regionali interessate, svolto nel rispetto dei principi di semplificazione e con le modalità di cui alla legge 7 agosto 1990, n. 241 e che esso consente lo svolgimento di attività di prospezione consistente in rilievi geologici, geofisici e geochimici, eseguiti con qualunque metodo o mezzo, e ogni altra operazione volta al rinvenimento di giacimenti, escluse le perforazioni dei pozzi esplorativi nonché il successivo comma 78, il quale prevede che l'autorizzazione alla perforazione del pozzo esplorativo, alla costruzione degli impianti e delle opere necessari, delle opere connesse e delle infrastrutture indispensabili all'attività di perforazione, che sono dichiarati di pubblica utilità, è concessa, previa valutazione di impatto ambientale, su istanza del titolare del permesso di ricerca, da parte dell'ufficio territoriale minerario per gli idrocarburi e georisorse competente;

Visto il decreto legislativo 3 aprile 2006 n. 152 e successive modifiche ed integrazioni, recante "Norme in materia ambientale";

Visto l'Accordo procedimentale (rep. n. 1247), sancito dalla Conferenza Stato-Regioni in data 24 aprile 2001 per l'acquisizione dell'intesa prevista dall'art. 29, comma 2, lettera l) del D. Lgs. n. 112 del 1998;

Visto il decreto del Presidente della Repubblica 28 novembre 2008, n. 197, recante il "Regolamento di organizzazione del Ministero dello sviluppo economico";

Visto il D.M. 26 aprile 2010 recante "Approvazione disciplinare tipo per i permessi di prospezione e ricerca e per le concessioni di coltivazione di idrocarburi liquidi e gassosi nel mare territoriale e nella piattaforma continentale";

Vista l'istanza presentata in data 31 gennaio 2006 con la quale le Società Compagnia Generale Idrocarburi-S.r.l. ed Energia della Concordia-S.p.A. hanno chiesto il rilascio del permesso di ricerca per idrocarburi liquidi e gassosi da denominarsi convenzionalmente «COLLE GINESTRE», ricadente nel territorio delle provincie di Campobasso e Chieti;

Vista l'istanza datata 7 luglio 2006, pervenuta a questo Ufficio in data 11 luglio 2006, con la quale la Società Energia della Concordia-S.p.A. ha ceduto alla Società Consul Service-S.r.l. il proprio ramo d'azienda riguardante la concessione, i permessi di ricerca e le istanze di permessi di ricerca di idrocarburi liquidi e gassosi;

Visto il parere favorevole espresso dal Comitato Tecnico per gli Idrocarburi e la Geotermia (CTIG) nella seduta del 13 dicembre 2006;

Vista la nota ministeriale n. 0017204 del 17 ottobre 2007, con la quale la Società Consul Service S.r.l. è stata invitata a presentare alla Regione Abruzzo la documentazione per ottenere l'intesa, previa valutazione ambientale, ai sensi dell'art. 3, comma 1, lettera a) dell'Accordo Stato-Regioni del 24 aprile 2001 e contestualmente è stata invitata ad inviare copia della documentazione atta ad esprimere le determinazioni di propria competenza alle Amministrazioni interessate;

Vista la nota del 16 giugno 2008, con la quale la Società Compagnia Generale Idrocarburi S.r.l. ha presentato alla Regione Abruzzo la documentazione per la pronuncia di verifica ambientale;

Vista l'istanza pervenuta a questo Ufficio in data 4 dicembre 2008 con la quale la Società Compagnia Generale Idrocarburi-S.r.l. dichiara di rinunciare alla parte dell'area dell'istanza ricadente nel territorio della Regione Abruzzo;

Vista l'istanza pervenuta a questo Ufficio in data 3 gennaio 2009, con la quale la Società Consul Service-S.r.l. chiede che le quote di titolarità della concessione, i permessi di ricerca e delle istanze di permessi di ricerca di idrocarburi liquidi e gassosi in titolo alla Consul service-S.r.l., vengano intestate alla Società Apennine Energy-S.r.l. a seguito della variazione della denominazione sociale;

Vista la nota del 30 marzo 2009, con la quale la Società Compagnia Generale Idrocarburi S.r.l. ha presentato alla Regione Molise la documentazione per la pronuncia di verifica ambientale;

Vista la Determinazione Dirigenziale n. 155 del 30 settembre 2009 della Regione Molise – Direzione Generale VI - con la quale è stata espressa l'esclusione dalla procedura di Valutazione di Impatto Ambientale, limitatamente alla prima fase correlata allo studio geologico strutturale ed acquisto di linee sismiche esistenti;

Visti gli esiti della prima riunione della Conferenza di servizi, tenutasi in data 20 gennaio 2010, indetta e convocata con nota ministeriale n. 142739 del 21 dicembre 2009, nella quale mancando i rappresentanti degli Enti invitati non è stata espressa alcuna intesa;

Vista la nota n. 0002455/10 del 23 febbraio 2010 della Regione Molise –Direzione Generale II con la quale è stata espressa l'intesa al conferimento del permesso di ricerca «COLLE GINESTRE», ai sensi dell'art. 3, comma 1, lettera a) dell'Accordo Stato-Regioni del 24 aprile 2001 contenente condizioni e prescrizioni;

Vista la nota n. 3827 del 1° giugno 2010, pervenuta a questo Ufficio in data 10 giugno 2010, del Ministero per i Beni e le Attività Culturali – Direzione Regionale per i Beni Culturali e Paesaggistici del Molise - Soprintendenza per i Beni Archeologici del Molise, con la quale viene espresso il parere favorevole al conferimento del permesso di ricerca dettando alcune condizioni;

Visti gli esiti della 2° riunione della conferenza di servizi, tenutasi in data 15 giugno 2010, indetta e convocata con nota ministeriale n. 8071 del 21 maggio 2010, nella quale si è determinato che: "l'istruttoria relativa al conferimento di ricerca denominato «COLLE GINESTRE può ritenersi conclusa. Ai sensi dell'art. 14 ter, comma 7, della legge 241/1990 si considera confermato il positivo assenso e le prescrizioni di cui alla nota prot. . 0019667/09 del 1° ottobre 2009 della Regione Molise – Assessorato All'Ambiente – Direzione Generale VI – Servizio Conservazione e V.I.A, all'intesa di cui alla nota n. 0142749 del 23 febbraio 2010, pervenuta in data 2 marzo 2010, della Regione Molise – Direzione Generale II, nonché alla nota n. 3827 del 1° giugno 2010, del Ministero per i Beni e le Attività Culturali – Direzione Regionale per i Beni Culturali e Paesaggistici del Molise – Soprintendenza per i Beni Archeologici del Molise [...]";

Considerato che il programma lavori, allegato all'istanza, prevede una prima fase comprendente l'acquisizione, elaborazione e interpretazione di linee sismiche 2D preesistenti e una seconda fase comprendente la perforazione di un pozzo esplorativo;

Ritenuto che il permesso di ricerca possa essere conferito al fine di valorizzare per mezzo della ricerca le risorse nazionali di idrocarburi imponendo alla Società permissionaria il rispetto delle condizioni e prescrizioni di cui agli atti indicati in epigrafe;

D E C R E T A:

Art. 1.

(Conferimento del permesso)

1. Ai sensi del combinato disposto dell'art. 8, comma 1. del D.P.R. 18 aprile 1994, n. 484, dell'art. 6, comma 4 della legge n. 9 del 9 gennaio 1991 e dell'art. 1, comma 7, lettera n), della legge n. 239 del 23 agosto 2004, alle Società COMPAGNIA GENERALE IDROCARBURI-S.r.l. (c.f. n. 08098211009) con sede legale in Roma, Via Cavour, 44 (C.a.p. 00184) e APENNINE ENERGY S.r.l. (c.f. n. 01348720358) con sede legale e uffici in Roma, Via Alberico II, 31 (C.a.p. 00193), è accordato per la durata di anni sei, a decorrere dalla data del presente decreto, il permesso di ricerca di idrocarburi liquidi e gassosi convenzionalmente denominato «COLLE GINESTRE» in territorio della provincia di Campobasso.

2. Le quote di partecipazione al permesso sono pertanto così stabilite:

- Compagnia Generale Idrocarburi-S.r.l.: 50%;
- Apennine Energy S.r.l.: 50%.

3. Rappresentante unica è nominata la Società Compagnia Generale Idrocarburi-S.r.l.

4. Il permesso è accordato senza pregiudizio degli eventuali diritti dei terzi.

Art. 2

(Area di ricerca)

1. La zona del terreno entro la quale la Società permissionaria eseguirà la ricerca, secondo il programma dei lavori nelle premesse citato e che con il presente decreto s'intende approvato, è delimitata, sul piano topografico alla scala 1: 100.000 allegato al presente decreto, con linea continua di colore nero passante per i diciannove vertici, le cui coordinate geografiche, rilevate graficamente sul piano stesso, sono riportate nella tabella allegata al presente decreto.

2. L'estensione del permesso è di kmq 77,62 (settantasettevirgolasessantadue).

Art. 3

(Prescrizioni per l'esecuzione dei lavori)

1. Il permesso è accordato alle condizioni stabilite nel disciplinare tipo approvato con il D.M. 26 aprile 2010.

2. La Società permissionaria è tenuta ad osservare le eventuali ulteriori prescrizioni che potranno essere impartite dalla Direzione generale per le risorse minerarie ed energetiche - Ufficio nazionale minerario per gli idrocarburi e georisorse (U.N.M.I.G.) Div. I - o dalla competente Divisione III Sezione U.N.M.I.G. di Roma.

3. Le attività dovranno essere condotte nel rispetto della normativa vigente, in particolare delle norme sulla sicurezza e salute nei luoghi di lavoro.

4. La Società permissionaria è altresì tenuta, nel corso dello svolgimento della attività di ricerca, ad osservare tutte le prescrizioni, indicazioni e condizioni di cui alla Determinazione Dirigenziale n. 155 del 30 settembre 2009 della Regione Molise, alla nota n. 0002455/10 del 23 febbraio 2010 della Regione Molise e alla nota n. 3827 del 1° giugno 2010 del Ministero per i Beni e le attività culturali – Direzione Regionale per i Beni Culturali e Paesaggistici del Molise - Soprintendenza per i Beni Archeologici del Molise che sono parte integrante del presente decreto.

Art. 4
(Canoni)

A decorrere dalla data di pubblicazione del presente decreto il titolare del permesso è tenuto a corrispondere allo Stato il canone annuo anticipato di € 5,16 per kmq di superficie, ai sensi dell'art. 18 del D. Lgs. 25 novembre 1996, n. 625, aggiornato secondo l'indice ISTAT per gli anni seguenti.

Art. 5
(Obblighi)

1. La Società permissionaria è tenuta ad iniziare i lavori di indagine geofisica nell'area del permesso entro dodici mesi dalla prima nel tempo delle date di consegna e di pubblicazione nel Bollettino Ufficiale degli Idrocarburi e delle Georisorse del presente decreto ed i lavori di perforazione entro quarantotto dalla stessa data, fermo restando quanto previsto all'art. 3 e previa acquisizione del giudizio di compatibilità ambientale.

2. All'interno dei perimetri delle aree naturali protette di cui all'art. 2 della legge 6 dicembre 1991, n. 394, la Società permissionaria dovrà svolgere le operazioni di ricerca nel rispetto dei limiti e delle modalità previste dal Regolamento, dal Piano o dal provvedimento di salvaguardia che disciplina le attività nell'area interessata.

In tali casi l'inizio delle operazioni di ricerca sarà subordinato al rilascio di preventivo nulla osta da parte dell'organismo preposto alla gestione dell'area naturale interessata o, in sua assenza, da parte delle autorità competenti indicate dal provvedimento di salvaguardia.

Art. 6
(Pubblicazione e consegna)

1. Il presente decreto è pubblicato nel Bollettino Ufficiale degli Idrocarburi e delle Georisorse e consegnato alla Società Compagnia Generale Idrocarburi S.r.l. tramite l'Agenzia del Demanio Filiale Molise.

2. Contro il presente provvedimento è ammesso ricorso giurisdizionale avanti al Tribunale Amministrativo Regionale Lazio, sede di Roma, secondo le modalità di cui alla legge 6 dicembre 1971, n. 1034, ovvero ricorso Straordinario al Capo dello Stato, ai sensi del Decreto del Presidente della Repubblica 24.11.1971, n. 1199, rispettivamente entro 60 e 120 giorni dalla data della notificazione o della comunicazione dell'atto impugnato o da quando l'interessato ne abbia avuto piena conoscenza. Roma, 12 novembre 2010

Roma, 16 dicembre 2010

Il Direttore generale: TERLIZZESE

Allegato al D.M. 16 dicembre 2010 relativo al permesso di ricerca « COLLE GINESTRE».

- Coordinate geografiche dei vertici:

Vertice	Longitudine E Monte Mario	Latitudine N
a	Intersezione tra il meridiano 2°21' e la linea di costa a bassa marea	
b	Intersezione tra la linea di costa a bassa marea ed il meridiano 2°24'	
c	2°24',	42°00',
d	2°25',	42°00',
e	2°25',	41°56',
f	2°23',	41°56',
g	2°23',	41°57',
h	2°22',	41°57',
i	2°22',	41°58',
l	2°20',	41°58',

m	2°20',	41°59',
n	2°17',	41°59',
o	2°17',	41°59',14
p	2°18',21	42°00',
q	2°19',	42°00',
r	2°19',	42°01',
s	2°20',	42°01',
t	2°20',	42°03',
u	2°21',	42°03',

Superficie: km² 77,62.

NUMERO DI PUBBLICAZIONE: 4.

Conferimento del permesso di ricerca «SANTA CROCE» alla Società Sviluppo Risorse Naturale S.r.l. e Apennine Energy S.r.l.
(Tavola fuori testo n. 4).

IL DIRETTORE GENERALE

Vista la legge 11 gennaio 1957, n. 6 e successive modifiche ed integrazioni, recante "Ricerca e coltivazione degli idrocarburi liquidi e gassosi";

Vista la legge 21 luglio 1967, n. 613 e successive modifiche ed integrazioni, recante "Ricerca e coltivazione degli idrocarburi liquidi e gassosi nel mare territoriale e nella piattaforma continentale e modificazioni alla legge 11 gennaio 1957, n. 6 sulla Ricerca e coltivazione degli idrocarburi liquidi e gassosi";

Vista la legge 8 agosto 1985, n. 431 e successive modifiche ed integrazioni, recante "Disposizioni urgenti per la tutela delle zone di particolare interesse ambientale";

Vista la legge 8 luglio 1986, n. 349 e successive modifiche ed integrazioni, recante "Istituzione del Ministero dell'ambiente e norme in materia di danno ambientale";

Vista la legge 9 gennaio 1991, n. 9 e successive modifiche ed integrazioni, recante "Norme per l'attuazione del nuovo Piano energetico nazionale: aspetti istituzionali, centrali idroelettriche ed elettrodotti, idrocarburi e geotermia, autoproduzione e disposizioni fiscali";

Vista la legge 6 dicembre 1991, n. 349 e successive modifiche ed integrazioni, recante "Legge quadro sulle aree protette";

Visto il decreto del Presidente della Repubblica 18 aprile 1994, n. 484, recante "Disciplina dei procedimenti di conferimento dei permessi di prospezione o ricerca e di concessione di coltivazione di idrocarburi in terraferma e in mare";

Visto il decreto legislativo 25 novembre 1996, n. 624 e successive modifiche ed integrazioni, recante "Attuazione della direttiva 92/91/CEE relativa alla sicurezza e salute dei lavoratori nelle industrie estrattive per trivellazione e della direttiva 92/104/CEE relativa alla sicurezza e salute dei lavoratori nelle industrie estrattive a cielo aperto e sotterranee";

Visto il decreto legislativo 25 novembre 1996, n. 625 e successive modifiche ed integrazioni, recante "Attuazione della direttiva 94/22/CEE, relativa alle condizioni di rilascio e di esercizio delle autorizzazioni alla prospezione, ricerca e coltivazione di idrocarburi";

Vista la legge 20 agosto 2004, n. 239 e successive modifiche ed integrazioni, recante "Riordino del settore energetico, nonché delega al governo per il riassetto delle disposizioni vigenti in materia di energia" e, in particolare l'art. 1, comma 77, della legge n. 239 del 2004 come modificato dall'art. 27, comma 34 della legge n. 99 del 2009 il quale prevede che il permesso di ricerca di idrocarburi liquidi e gassosi in terraferma è rilasciato a seguito di un procedimento unico al quale partecipano le Amministrazioni statali e regionali interessate, svolto nel rispetto dei principi di semplificazione e con le modalità di cui alla legge 7 agosto 1990, n. 241 e che esso consente lo svolgimento di attività di prospezione consistente in rilievi geologici, geofisici e geochimici, eseguiti con qualunque metodo o mezzo, e ogni altra operazione volta al rinvenimento di giacimenti, escluse le perforazioni dei pozzi esplorativi nonché il successivo comma 78, il quale prevede che l'autorizzazione alla perforazione del pozzo esplorativo, alla costruzione degli impianti e delle opere necessari, delle opere connesse e delle infrastrutture indispensabili all'attività di perforazione, che sono dichiarati di pubblica utilità, è concessa, previa valutazione di impatto ambientale, su istanza del titolare del permesso di ricerca, da parte dell'ufficio territoriale minerario per gli idrocarburi e georisorse competente;

Visto il decreto legislativo 3 aprile 2006 n. 152 e successive modifiche ed integrazioni, recante "Norme in materia ambientale";

Visto l'Accordo procedimentale (rep. n. 1247), sancito dalla Conferenza Stato-Regioni in data 24 aprile 2001 per l'acquisizione dell'intesa preVista dall'art. 29, comma 2, lettera l) del D. Lgs. n. 112 del 1998;

Visto il decreto del Presidente della Repubblica 28 novembre 2008, n. 197, recante il "Regolamento di organizzazione del Ministero dello sviluppo economico";

Visto il D.M. 26 aprile 2010 recante "Approvazione disciplinare tipo per i permessi di prospezione e ricerca e per le concessioni di coltivazione di idrocarburi liquidi e gassosi nel mare territoriale e nella piattaforma continentale";

Vista l'istanza presentata in data 16 novembre 2005 con la quale la Società Sviluppo Risorse Naturali-S.r.l. ha chiesto il rilascio del permesso di ricerca per idrocarburi liquidi e gassosi da denominarsi convenzionalmente «SANTA CROCE», ricadente nel territorio delle provincie di Campobasso e Benevento;

Visto il parere favorevole espresso dal Comitato Tecnico per gli Idrocarburi e la Geotermia (CTIG) nella seduta del 14 luglio 2006;

Vista la nota ministeriale n. 18029 del 27 ottobre 2006, con la quale la Società Sviluppo Risorse Naturali-S.r.l. è stata invitata a presentare alle Regioni Molise e Campania la documentazione per ottenere l'intesa, previa valutazione ambientale, ai sensi dell'art. 3, comma 1, lettera a) dell'Accordo Stato-Regioni del 24 aprile 2001;

Vista la nota in data 9 febbraio 2009, con la quale la Società Sviluppo Risorse Naturali-S.r.l. ha dichiarato di aver presentato alle Regioni Molise e Campania la documentazione per la pronuncia di verifica ambientale "screening";

Vista la Deliberazione n. 917 del 14 settembre 2009 della Regione Molise – Giunta Regionale con la quale è stato espresso giudizio positivo circa la compatibilità ambientale del progetto presentato per l'istanza «SANTA CROCE» limitatamente alla prima fase, connessa allo studio geologico strutturale ed acquisto di linee sismiche esistenti;

Visti il Decreto Dirigenziale n. 665 del 20 luglio 2009 della Giunta Regionale della Regione Campania, rettificato con Decreto Dirigenziale n. 724 dell'8 settembre 2009, con il quale è stato espresso parere favorevole di compatibilità ambientale con condizioni e prescrizioni;

Vista la nota n. 013 del 19 gennaio 2010, rettificata con nota n. 1072 del 17 febbraio 2010, del Ministero per i Beni e le Attività Culturali – Direzione Regionale per i Beni Culturali e Paesaggistici del Molise – Soprintendenza per i Beni Archeologici del Molise contenente parere favorevole con prescrizioni, precisazioni e richiesta di formale accettazione, da parte della Società istante, delle prescrizioni;

Vista la nota n. 1044 del 21 gennaio 2010 del Ministero per i Beni e le Attività Culturali – Soprintendenza per i Beni Architettonici, Paesaggistici, Storici, Artistici ed Etnoantropologici per le provincie di Caserta e Benevento con la quale si esprime parere favorevole alla prima fase;

Visti gli esiti della prima riunione della conferenza di servizi, tenutasi in data 21 gennaio 2010, indetta e convocata con nota ministeriale n. 142757 del 21 dicembre 2009, nella quale "i rappresentanti delle Regioni Molise e Campania dichiarano e si impegnano formalmente a trasmettere mediante nota ufficiale, sottoscritta dalla competente autorità, la necessaria intesa preVista dalla normativa vigente. [...]";

Vista la nota n. 0002316 del 17 febbraio 2010 del Ministero per i Beni e le Attività Culturali – Soprintendenza per i Beni Archeologici di Salerno, Avellino, Benevento e Caserta con la quale si esprime parere favorevole limitatamente alle attività esplorative che non prevedono manomissioni del sottosuolo;

Vista la nota n. 0002452/10 del 23 febbraio 2010 della Regione Molise –Direzione Generale II con la quale è stata espressa l'intesa al conferimento del permesso di ricerca «SANTA CROCE», ai sensi dell'art. 3, comma 1, lettera a) dell'Accordo Stato-Regioni del 24 aprile 2001 contenente condizioni e prescrizioni;

Vista la nota n. 5023 del 20 luglio 2010 del Ministero per i Beni e le Attività Culturali – Direzione Regionale per i Beni Culturali e Paesaggistici del Molise – Soprintendenza per i Beni Archeologici del Molise nella quale si ribadisce quanto detto nella nota n. 013 del 19 gennaio 2010;

Visti gli esiti della seconda riunione della conferenza di servizi, tenutasi in data 21 luglio 2010, indetta e convocata con nota ministeriale n. 11204 del 7 luglio 2010, nella quale si è determinato il conferimento del titolo minerario in questione stabilendo che "l'istruttoria sin qui svolta è adeguata al programma di ricerca di idrocarburi proposto dalla Società Sviluppo Risorse Naturali e pertanto, con la riunione odierna della Conferenza di Servizi, si ritiene conclusa. Il permesso di ricerca "SANTA CROCE" verrà rilasciato con le condizioni e prescrizioni di cui ai provvedimenti di verifica ambientale delle Regioni Molise e Campania e con l'espressione di intesa da parte delle stesse Regioni, come stabilito dall'art. 3, comma 1, lettera a) dell'Accordo Stato-Regioni del 24 aprile 2001. [...]";

Vista la deliberazione della Giunta Regionale della Regione Campania n. 550 del 9 luglio 2010, con la quale è stata espressa l'intesa al conferimento del permesso di ricerca «SANTA CROCE», ai sensi dell'art. 3, comma 1, lettera a) dell'Accordo Stato-Regioni del 24 aprile 2001 contenente condizioni e prescrizioni;

Vista la nota ministeriale n. 15650 del 14 settembre 2010 con la quale si richiede alla Società Sviluppo Risorse Naturali-S.r.l. formale accettazione delle prescrizioni imposte dalla Soprintendenza per i Beni Archeologici e Paesaggistici del Molise con nota n. 5023 del 20 luglio 2010;

Vista la nota n. SRN/10/345/AP del 20 settembre 2010, pervenuta a questo Ufficio il 30 settembre 2010, della Società Sviluppo Risorse Naturali-S.r.l. con la quale si accettano formalmente le prescrizioni imposte dalla Soprintendenza per i Beni Archeologici e Paesaggistici del Molise ;

Considerato che il programma lavori, allegato all'istanza, prevede l'acquisizione, elaborazione e interpretazione di linee sismiche preesistenti, l'eventuale esecuzione di un nuovo rilievo sismico con elaborazione e interpretazione dei dati sismici acquisiti e eventualmente la perforazione di un pozzo esplorativo;

Ritenuto che il permesso di ricerca possa essere conferito al fine di valorizzare per mezzo della ricerca le risorse nazionali di idrocarburi imponendo alla Società permissionaria il rispetto delle condizioni e prescrizioni di cui agli atti indicati in epigrafe;

D E C R E T A:

Art. 1.
(Conferimento del permesso)

1. Ai sensi del combinato disposto dell'art. 8, comma 1. del D.P.R. 18 aprile 1994, n. 484, dell'art. 6, comma 4 della legge n. 9 del 9 gennaio 1991 e dell'art. 1, comma 7, lettera n), della legge n. 239 del 23 agosto 2004, alla Società SVILUPPO RISORSE NATURALI-S.r.l. (c.f. n. 07589111009) con sede in Roma, Via Reno, 5 (C.a.p. 00198) è accordato per la durata di anni sei, a decorrere dalla data del presente decreto, il permesso di ricerca di idrocarburi liquidi e gassosi convenzionalmente denominato «SANTA CROCE» in territorio delle provincie di Campobasso e Benevento.

2. Il permesso è accordato senza pregiudizio degli eventuali diritti dei terzi.

Art. 2
(Area di ricerca)

1. La zona del terreno entro la quale la Società permissionaria eseguirà la ricerca, secondo il programma dei lavori nelle premesse citato e che con il presente decreto s'intende approvato, è delimitata, sul piano topografico alla scala 1: 100.000 allegato al presente decreto, con linea continua di colore nero passante per i dodici vertici, le cui coordinate geografiche, rilevate graficamente sul piano stesso, sono riportate nella tabella allegata al presente decreto.

2. L'estensione del permesso è di kmq 745,60 (settecentoquarantacinquevirgolasessanta).

Art. 3
(Prescrizioni per l'esecuzione dei lavori)

1. Il permesso è accordato alle condizioni stabilite nel disciplinare tipo approvato con il D.M. 26 aprile 2010.

2. La Società permissionaria è tenuta ad osservare le eventuali ulteriori prescrizioni che potranno essere impartite dalla Direzione generale per le risorse minerarie ed energetiche - Ufficio nazionale minerario per gli idrocarburi e georisorse (U.N.M.I.G.) Div. I - o dalla competente Divisione III Sezione U.N.M.I.G. di Roma.

3. Le attività dovranno essere condotte nel rispetto della normativa vigente, in particolare delle norme sulla sicurezza e salute nei luoghi di lavoro.

4. La Società permissionaria è altresì tenuta, nel corso dello svolgimento della attività di ricerca, ad osservare tutte le prescrizioni, indicazioni e condizioni di cui alla Deliberazione n. 917 del 14 settembre 2009 della Regione Molise, al Decreto Dirigenziale n. 665 del 20 luglio 2009, rettificato con Decreto Dirigenziale n. 724 dell'8 settembre 2009 della Giunta Regionale della Regione Campania, alla nota n. 013 del 19 gennaio 2010, rettificata con nota n. 1072 del 17 febbraio 2010, della Soprintendenza per i Beni Archeologici del Molise, alla nota n. 1044 del 21 gennaio 2010 della Soprintendenza per i Beni Architettonici, Paesaggistici, Storici, Artistici ed Etnoantropologici per le provincie di Caserta e Benevento, alla nota n. 0002316 del 17 febbraio 2010 della Soprintendenza per i Beni Archeologici di Salerno, Avellino, Benevento e Caserta, alla nota n. 0002452/10 del 23 febbraio 2010 della Regione Molise, alla deliberazione n. 550 del 9 luglio 2010 della Regione Campania che sono parte integrante del presente decreto.

Art. 4
(Canoni)

A decorrere dalla data di pubblicazione del presente decreto il titolare del permesso è tenuto a corrispondere allo Stato il canone annuo anticipato di € 5,16 per kmq di superficie, ai sensi dell'art. 18 del D. Lgs. 25 novembre 1996, n. 625, aggiornato secondo l'indice ISTAT per gli anni seguenti.

Art. 5
(Obblighi)

1. La Società permissionaria è tenuta ad iniziare i lavori di indagine geofisica nell'area del permesso entro dodici mesi dalla prima nel tempo delle date di consegna e di pubblicazione nel Bollettino Ufficiale degli Idrocarburi e delle Georisorse del presente decreto ed i lavori di perforazione entro quarantotto dalla stessa data, fermo restando quanto previsto all'art. 3 e previa acquisizione del giudizio di compatibilità ambientale.

2. All'interno dei perimetri delle aree naturali protette di cui all'art. 2 della legge 6 dicembre 1991, n. 394, la Società permissionaria dovrà svolgere le operazioni di ricerca nel rispetto dei limiti e delle modalità previste dal Regolamento, dal Piano o dal provvedimento di salvaguardia che disciplina le attività nell'area interessata.

In tali casi l'inizio delle operazioni di ricerca sarà subordinato al rilascio di preventivo nulla osta da parte dell'organismo preposto alla gestione dell'area naturale interessata o, in sua assenza, da parte delle autorità competenti indicate dal provvedimento di salvaguardia.

Art. 6
(Pubblicazione e consegna)

1. Il presente decreto è pubblicato nel Bollettino Ufficiale degli Idrocarburi e delle Georisorse e consegnato alla Società Sviluppo Risorse Naturali-S.r.l. tramite l'Agenzia del Demanio Filiale Molise.

2. Contro il presente provvedimento è ammesso ricorso giurisdizionale avanti al Tribunale Amministrativo Regionale Lazio, sede di Roma, secondo le modalità di cui alla legge 6 dicembre 1971, n. 1034, ovvero ricorso Straordinario al Capo dello Stato, ai sensi del Decreto del Presidente della Repubblica 24.11.1971, n. 1199, rispettivamente entro 60 e 120 giorni dalla data della notificazione o della comunicazione dell'atto impugnato o da quando l'interessato ne abbia avuto piena conoscenza.

Roma, 16 dicembre 2010

Il Direttore generale: TERLIZZESE

Allegato al D.M. 16 dicembre 2010 relativo al permesso di ricerca « SANTA CROCE ».

- Coordinate geografiche dei vertici:

Vertice	Longitudine E Monte Mario	Latitudine N
a	2°04'	41°37'
b	2°24'	41°37'
c	2°24'	41°24'
d	2°19',84	41°24'
e	2°19',34	41°21',67
f	2°17',50	41°21',90
g	2°17',48	41°21',80
h	2°17'	41°21',86
i	2°17'	41°21'
l	2°09'	41°21'
m	2°09'	41°24'
n	2°04'	41°24'

Superficie: km² 745,60.

CONCESSIONI

ISTANZE DI PROROGA

NUMERO DI PUBBLICAZIONE: 5.

Istanza di proroga della concessione di coltivazione «CANONICA» presentata dalla Società Eni S.p.A.
(estratto).

Richiedente: Società ENI S.p.A. - Roma, Piazzale Enrico Mattei, 1 (C.A.P. 00144).

Data di presentazione dell'istanza: 29 dicembre 2010.

Denominazione della concessione di coltivazione della quale si chiede la proroga: «CANONICA» (v. Elenco delle concessioni di coltivazione, n. 910 di riferimento).

Ubicazione ed estensione attuale della medesima:

- Province: Milano, Bergamo.

- Superficie: km² 53,02.

- Superficie dell'area della concessione per la quale si chiede la proroga: km² 53,02.

NUMERO DI PUBBLICAZIONE: 6.

Istanza di proroga della concessione di coltivazione «CAVIAGA» presentata dalla Società Eni S.p.A.
(estratto).

Richiedente: Società ENI S.p.A. - Roma, Piazzale Enrico Mattei, 1 (C.A.P. 00144).

Data di presentazione dell'istanza: 29 dicembre 2010.

Denominazione della concessione di coltivazione della quale si chiede la proroga: «CAVIAGA» (v. Elenco delle concessioni di coltivazione, n. 890 di riferimento).

Ubicazione ed estensione attuale della medesima:

- Province: Lodi, Cremona.

- Superficie: km² 113,87.

- Superficie dell'area della concessione per la quale si chiede la proroga: km² 113,87.

NUMERO DI PUBBLICAZIONE: 7.

Istanza di proroga della concessione di coltivazione «PESSANO» presentata dalla Società Eni S.p.A.
(estratto).

Richiedente: Società ENI S.p.A. - Roma, Piazzale Enrico Mattei, 1 (C.A.P. 00144).

Data di presentazione dell'istanza: 29 dicembre 2010.

Denominazione della concessione di coltivazione della quale si chiede la proroga: «PESSANO» (v. Elenco delle concessioni di coltivazione, n. 911 di riferimento).

Ubicazione ed estensione attuale della medesima:

- Province: Milano.

- Superficie: km² 57,85.

- Superficie dell'area della concessione per la quale si chiede la proroga: km² 57,85.

ATTIVITÀ DI RICERCA E COLTIVAZIONE DI IDROCARBURI IN MARE

ISTANZE DI PERMESSO

RIPERIMETRAZIONE DI ISTANZE

NUMERO DI PUBBLICAZIONE: 8.

Riperimetrazione dell'area dell'istanza di permesso di ricerca «d 362 C.R.-NP» per adeguamento al Decreto Legislativo 29 giugno 2010, n. 128.

(estratto)

Con Nota pervenuta al Ministero dello Sviluppo economico il giorno 9/12/2010, la Società Northern Petroleum LTD, in risposta alla Nota dell'UNMIG dell'8/11/2010, ha tra l'altro confermato l'interesse per l'istanza di permesso di ricerca «d 362 C.R.-NP» come da riperimetrazione proposta in conformità ai disposti di cui al Decreto Legislativo 29 giugno 2010, n. 128.

Coordinate geografiche dei vertici:

Vertice	Longitudine E Greenwich	Latitudine N
a	12°04'	37°40'
b	12°13'	37°40'
c	12°13'	37°39'
d	12°11'	37°39'
e	12°11'	37°37'
f	12°09'	37°37'
g	12°09'	37°36'
h	12°08'	37°36'
i	12°08'	37°27'
l	12°07'	37°27'
m	12°07'	37°26'
n	12°05'	37°26'
o	12°05'	37°25'
p	12°03'	37°25'
q	12°03'	37°24'
r	12°01'	37°24'
s	12°01'	37°23'
t	11°56'	37°23'
u	11°56'	37°25'
v	11°49'	37°25'
z	11°49'	37°27'
a'	11°47'	37°27'
b'	11°47'	37°32'
c'	11°48'	37°32'
d'	11°48'	37°39'
e'	11°52'	37°39'
f'	11°52'	37°35'
g'	11°54'	37°35'

h'	11°54'	37°36'
i'	11°57'	37°36'
l'	11°57'	37°35'
m'	12°01'	37°35'
n'	12°01'	37°36'
o'	12°03'	37°36'
p'	12°03'	37°37'
q'	12°04'	37°37'

- Estensione dell'area di ricerca ripermetrata: 724,60 kmq
 Riproduzione del piano topografico dell'istanza ripermetrata: Tav. n. 5 fuori testo
 Istanza in concorrenza con l'istanza di permesso di ricerca «d 363 C.R.-AX».
 Istanza originaria pubblicata nel BUIG LIII-10

NUMERO DI PUBBLICAZIONE: 9.

Ripermetrazione dell'area dell'istanza di permesso di ricerca «d 363 C.R.-AX» per adeguamento al Decreto Legislativo 29 giugno 2010, n. 128.

(estratto)

Con Nota pervenuta al Ministero dello Sviluppo economico il giorno 6/12/2010, la Società Audax Energy Srl, in risposta alla Nota dell'UNMIG dell'8/11/2010, ha tra l'altro confermato l'interesse per l'istanza di permesso di ricerca «d 363 C.R.-AX» come da ripermetrazione proposta in conformità ai disposti di cui al Decreto Legislativo 29 giugno 2010, n. 128.

Coordinate geografiche dei vertici:

Vertice	Longitudine E Greenwich	Latitudine N
a	12°04'	37°40'
b	12°13'	37°40'
c	12°13'	37°39'
d	12°11'	37°39'
e	12°11'	37°37'
f	12°09'	37°37'
g	12°09'	37°36'
h	12°08'	37°36'
i	12°08'	37°27'
l	12°07'	37°27'
m	12°07'	37°26'
n	12°05'	37°26'
o	12°05'	37°25'
p	12°03'	37°25'
q	12°03'	37°24'
r	12°01'	37°24'
s	12°01'	37°23'
t	11°56'	37°23'
u	11°56'	37°25'
v	11°49'	37°25'
z	11°49'	37°27'
a'	11°47'	37°27'
b'	11°47'	37°32'
c'	11°48'	37°32'
d'	11°48'	37°39'

e'	11°52'	37°39'
f'	11°52'	37°35'
g'	11°54'	37°35'
h'	11°54'	37°36'
i'	11°57'	37°36'
l'	11°57'	37°35'
m'	12°01'	37°35'
n'	12°01'	37°36'
o'	12°03'	37°36'
p'	12°03'	37°37'
q'	12°04'	37°37'

- Estensione dell'area di ricerca ripermetrata: 724,60 kmq
 Riproduzione del piano topografico dell'istanza ripermetrata: Tav. n. 5 fuori testo
 Istanza in concorrenza con l'istanza di permesso di ricerca «d 362 C.R.-NP».
 Istanza originaria pubblicata nel BUIG LIV-2

NUMERO DI PUBBLICAZIONE: 10.

Ripermetrazione dell'area dell'istanza di permesso di ricerca «d 27 G.R.-NS» per adeguamento al Decreto Legislativo 29 giugno 2010, n. 128.

(estratto)

Con Nota pervenuta al Ministero dello Sviluppo economico il giorno 02/02/2011, la Società Northsun Italia, in risposta alla Nota dell'UNMIG dell'8/11/2010, ha tra l'altro confermato l'interesse per l'istanza di permesso di ricerca «d 27 G.R.-NS», come da ripermetrazione proposta, in conformità ai disposti di cui al Decreto Legislativo 29 giugno 2010, n. 128.

Coordinate geografiche dei vertici:

Vertice	Longitudine E Greenwich	Latitudine N
a	13°57'	36°55'
b	14°01'	36°55'
c	14°01'	36°54'
d	14°04'	36°54'
e	14°04'	36°53'
f	14°06'	36°53'
g	14°06'	36°52'
h	14°07'	36°52'
i	14°07'	36°51'
l	14°08'	36°51'
m	14°08'	36°50'
n	14°09'	36°50'
o	14°09'	36°49'
p	14°11'	36°49'
q	14°11'	36°48'
r	13°58'	36°48'
s	13°58'	36°49'
t	13°59'	36°49'
u	13°59'	36°54'
v	13°57'	36°54'

- Estensione dell'area di ricerca ripermetrata: 153,90 kmq
 Riproduzione del piano topografico dell'istanza ripermetrata: Tav. n. 6 fuori testo

Istanza in concorrenza con le istanze di permesso di ricerca «d 31 G.R-.EL» e «d 33 G.R-.AG».
Istanza originaria pubblicata nel BUIG LIII-3

NUMERO DI PUBBLICAZIONE: 11.

Riperimetrazione dell'area dell'istanza di permesso di ricerca «d 31 G.R-.EL» per adeguamento al Decreto Legislativo 29 giugno 2010, n. 128.

(estratto)

Con Nota pervenuta al Ministero dello Sviluppo economico il giorno 6/12/2010, la Società Petroceltic Elsa, in risposta alla Nota dell'UNMIG dell'8/11/2010, ha tra l'altro confermato l'interesse per l'istanza di permesso di ricerca «d 31 G.R-.EL», come da riperimetrazione proposta, in conformità ai disposti di cui al Decreto Legislativo 29 giugno 2010, n. 128.

Coordinate geografiche dei vertici:

Vertice	Longitudine E Greenwich	Latitudine N
a	13°57'	36°55'
b	14°01'	36°55'
c	14°01'	36°54'
d	14°04'	36°54'
e	14°04'	36°53'
f	14°06'	36°53'
g	14°06'	36°52'
h	14°07'	36°52'
i	14°07'	36°51'
l	14°08'	36°51'
m	14°08'	36°50'
n	14°09'	36°50'
o	14°09'	36°49'
p	14°11'	36°49'
q	14°11'	36°48'
r	13°58'	36°48'
s	13°58'	36°49'
t	13°59'	36°49'
u	13°59'	36°54'
v	13°57'	36°54'

- Estensione dell'area di ricerca riperimetrata: 153,90 kmq
Riproduzione del piano topografico dell'istanza riperimetrata: Tav. n. 6 fuori testo
Istanza in concorrenza con le istanze di permesso di ricerca «d 27 G.R-.NS» e «d 33 G.R-.AG».
Istanza originaria pubblicata nel BUIG LIII-7

NUMERO DI PUBBLICAZIONE: 12.

Riperimetrazione dell'area dell'istanza di permesso di ricerca «d 33 G.R-.AG» per adeguamento al Decreto Legislativo 29 giugno 2010, n. 128.

(estratto)

Con Nota pervenuta al Ministero dello Sviluppo economico il giorno 13/12/2010, la Società ENI, in risposta alla Nota dell'UNMIG dell'8/11/2010, ha tra l'altro confermato l'interesse per l'istanza di permesso di ricerca «d 33 G.R-.AG», come da riperimetrazione proposta, in conformità ai disposti di cui al Decreto Legislativo 29 giugno 2010, n. 128.

Coordinate geografiche dei vertici:

Vertice	Longitudine E Greenwich	Latitudine N
a	13°57'	36°55'
b	14°01'	36°55'

c	14°01'	36°54'
d	14°04'	36°54'
e	14°04'	36°53'
f	14°06'	36°53'
g	14°06'	36°52'
h	14°07'	36°52'
i	14°07'	36°51'
l	14°08'	36°51'
m	14°08'	36°50'
n	14°09'	36°50'
o	14°09'	36°49'
p	14°11'	36°49'
q	14°11'	36°48'
r	13°58'	36°48'
s	13°58'	36°49'
t	13°59'	36°49'
u	13°59'	36°54'
v	13°57'	36°54'

- Estensione dell'area di ricerca ripermetrata: 153,90 kmq

Riproduzione del piano topografico dell'istanza ripermetrata: Tav. n. 6 fuori testo

Istanza in concorrenza con le istanze di permesso di ricerca «d 27 G.R.-NS» e «d 31 G.R.-EL».

Istanza originaria pubblicata nel BUIG LIII-7

NUMERO DI PUBBLICAZIONE: 15.

Ripermetratura dell'area dell'istanza di permesso di ricerca «d 71 F.R.-NP» per adeguamento al Decreto Legislativo 29 giugno 2010, n. 128.

(estratto)

Con Nota pervenuta al Ministero dello Sviluppo economico il giorno 1/12/2010, la Società Northern Petroleum, in risposta alla Nota dell'UNMIG dell'8/11/2010, ha tra l'altro confermato l'interesse per l'istanza di permesso di ricerca «d 71 F.R.-NP», come da ripermetratura proposta, in conformità ai disposti di cui al Decreto Legislativo 29 giugno 2010, n. 128.

Coordinate geografiche dei vertici:

Vertice	Longitudine E Greenwich	Latitudine N
a	18°36',	40°39',
b	Intersezione tra il parallelo 40°39' e la linea di delimitazione della zona F	
c	Intersezione tra la linea di delimitazione della zona F ed il parallelo 40°14'	
d	18°46',	40°14',
e	18°46',	40°17',
f	18°45',	40°17',
g	18°45',	40°19',
h	18°44',	40°19',
i	18°44',	40°20',
l	18°43',	40°20',
m	18°43',	40°22',
n	18°42',	40°22',
o	18°42',	40°23',
p	18°40',	40°23',
q	18°40',	40°24',

r	18°39',	40°24',
s	18°39',	40°26',
t	18°38',	40°26',
u	18°38',	40°34',
v	18°36',	40°34',

Dal vertice b al vertice c il limite del permesso è rappresentato dalla linea di delimitazione della zona F

- Estensione dell'area di ricerca ripermetrata: 628,00 kmq

Riproduzione del piano topografico dell'istanza ripermetrata: Tav. n. 7 fuori testo

Istanza originaria pubblicata nel BUIG LIII/11

NUMERO DI PUBBLICAZIONE: 14.

Ripermetratura dell'area dell'istanza di permesso di ricerca «d 61 F.R-.NP» per adeguamento al Decreto Legislativo 29 giugno 2010, n. 128.

(estratto)

Ripermetratura dell'area dell'istanza di permesso di ricerca «d 61 F.R-.NP», in conformità ai disposti di cui al Decreto Legislativo 29 giugno 2010, n. 128, inviata dall'UNMIG alla Società Northern Petroleum con Nota del giorno 10/11/2010.

Coordinate geografiche dei vertici:

Vertice	Longitudine E Greenwich	Latitudine N
a	17°31'	41°23'
b	17°38'	41°23'
c	17°38'	41°20'
d	17°40'	41°20'
e	17°40'	41°16'
f	17°43'	41°16'
g	17°43'	41°13'
h	17°46'	41°13'
i	17°46'	41°12'
l	17°54'	41°12'
m	17°54'	41°09'
n	17°51'	41°09'
o	17°51'	41°05'
p	17°48'	41°05'
q	17°48'	41°07'
r	17°30'	41°07'
s	17°30'	41°08'
t	17°28'	41°08'
u	17°28'	41°09'
v	17°26'	41°09'
z	17°26'	41°20'
a'	17°31'	41°20'

- Estensione dell'area di ricerca ripermetrata: 728,30 kmq

Riproduzione del piano topografico dell'istanza ripermetrata: Tav. n. 8 fuori testo

Istanza originaria pubblicata nel BUIG L-7

NUMERO DI PUBBLICAZIONE: 15.

Riperimetrazione dell'area dell'istanza di permesso di ricerca «d 72 F.R-.NP» per adeguamento al Decreto Legislativo 29 giugno 2010, n. 128.

(estratto)

Riperimetrazione dell'area dell'istanza di permesso di ricerca «d 72 F.R-.NP», in conformità ai disposti di cui al Decreto Legislativo 29 giugno 2010, n. 128, inviata dall'UNMIG alla Società Northern Petroleum con Nota del giorno 10/11/2010.

Coordinate geografiche dei vertici:

Vertice	Longitudine E Greenwich	Latitudine N
a	18°50'	40°14'
b	Intersezione tra il parallelo 40°14' e la linea di delimitazione della zona F	
c	Intersezione tra la linea di delimitazione della zona F ed il parallelo 39°49'	
d	18°46'	39°49'
e	18°46'	39°50'
f	18°44'	39°50'
g	18°44'	39°51'
h	18°43'	39°51'
i	18°43'	39°57'
l	18°44'	39°57'
m	18°44'	39°59'
n	18°45'	39°59'
o	18°45'	40°01'
p	18°46'	40°01'
q	18°46'	40°02'
r	18°47'	40°02'
s	18°47'	40°12'
t	18°49'	40°12'
u	18°49'	40°13'
v	18°50'	40°13'

Dal vertice b al vertice c il limite del permesso è rappresentato dalla linea di delimitazione della zona F

- Estensione dell'area di ricerca riperimetrata: 742,60 kmq

Riproduzione del piano topografico dell'istanza riperimetrata: Tav. n. 9 fuori testo

Istanza originaria pubblicata nel BUIG LIII-11

NUMERO DI PUBBLICAZIONE: 16.

Riperimetrazione dell'area dell'istanza di permesso di ricerca «d 353 C.R-.SL» per adeguamento al Decreto Legislativo 29 giugno 2010, n. 128.

(estratto)

Riperimetrazione dell'area dell'istanza di permesso di ricerca «d 353 C.R-.SL», in conformità ai disposti di cui al Decreto Legislativo 29 giugno 2010, n. 128, inviata dall'UNMIG alla Società San Leon Energy con Nota del giorno 10/11/2010.

Coordinate geografiche dei vertici:

Vertice	Longitudine E Greenwich	Latitudine N
a	12°13'	37°37'
b	12°15'	37°37'
c	12°15'	37°35'
d	12°16'	37°35'
e	12°16'	37°25'

f	12°05'	37°25'
g	12°05'	37°26'
h	12°07'	37°26'
i	12°07'	37°27'
l	12°08'	37°27'
m	12°08'	37°33'
n	12°10'	37°33'
o	12°10'	37°34'
p	12°13'	37°34'

- Estensione dell'area di ricerca ripermetrata: 220,60 kmq
Riproduzione del piano topografico dell'istanza ripermetrata: Tav. n. 10 fuori testo
Istanza originaria pubblicata nel BUIG LII-3

RICHIESTE DI RIPERIMETRAZIONE

NUMERO DI PUBBLICAZIONE: 17.

Istanza di ripermetrazione dell'area dell'istanza di permesso di ricerca «d 504 B.R.-GE» presentata dalla Società Enel Longanesi Developments S.r.l.
(estratto).

Richiedente: Società Enel Longanesi Developments S.r.l.– Roma, Via Dalmazia, 15. (cap 00198).

Data di presentazione dell'istanza: 20 dicembre 2010.

Ubicazione ed estensione attuale del medesimo:

- Sottofondo marino: Mare Adriatico (Zona B).

- Zona B: 631,00 Km².

- Foglio della Carta nautica delle coste d'Italia alla scala 1 : 250.000 (I.I.M.): 923.

Nuova delimitazione dell'istanza di permesso di ricerca per effetto della ripermetrazione:

Coordinate geografiche dei vertici:

Vertice	Longitudine E Greenwich	Latitudine N
a	13°20'	44°02'
b	13°41'	44°02'
c	13°41'	44°00'
d	13°42'	44°00'
e	13°42'	43°57'
f	13°40'	43°57'
g	13°40'	43°53'
h	13°37'	43°53'
i	13°37'	43°52'
l	13°36'	43°52'
m	13°36'	43°50'
n	13°27'	43°50'
o	13°27'	43°52'
p	13°25'	43°52'
q	13°25'	43°54'
r	13°23'	43°54'
s	13°23'	43°56'
t	13°19'	43°56'
u	13°19'	43°58'
v	13°17'	43°58'
z	13°17'	44°00'
a'	13°20'	44°00'

- Estensione dell'area di ricerca ripermetrata: km² 531,80.

Riproduzione del piano topografico dell'istanza ripermetrata: Tav. n. 11 fuori testo.

Istanza originaria pubblicata nel BUIG LI-12

NUMERO DI PUBBLICAZIONE: 18.

Istanza di ripermetrazione e unificazione denominata «d 494 B.R.-EL» delle istanze di permesso di ricerca «d 494 B.R.-EL», «d 497 B.R.-EL», «d 498 B.R.-EL», presentata dalla Società Petroceltic Italia Srl.
(estratto).

Richiedente: Società Società Petroceltic Italia Srl - Roma, Via Paola , 24. (cap 00186).

Data di presentazione dell'istanza: 29 novembre 2010.

Ubicazione ed estensione attuale del medesimo:

- Sottofondo marino: Mare Adriatico (Zona B).

- Zona B: 277,30 Km².

- Foglio della Carta nautica delle coste d'Italia alla scala 1 : 250.000 (I.I.M.): 922.

Nuova delimitazione dell'istanza di permesso di ricerca per effetto della riperimetrazione:

Coordinate geografiche dei vertici:

Vertice	Longitudine E Greenwich	Latitudine N
a	15°11'	42°22'
b	15°26'	42°22'
c	15°26'	42°20'
d	15°23'	42°20'
e	15°23'	42°19'
f	15°20'	42°19'
g	15°20'	42°18'
h	15°19'	42°18'
i	15°19'	42°17'
l	15°17'	42°17'
m	15°17'	42°16'
n	15°16'	42°16'
o	15°16'	42°15'
p	15°15'	42°15'
q	15°15'	42°14'
r	15°14'	42°14'
s	15°14'	42°13'
t	15°13'	42°13'
u	15°13'	42°11'
v	15°12'	42°11'
z	15°12'	42°09'
a'	15°11'	42°09'
b'	15°11'	42°10'
c'	15°09'	42°10'
d'	15°09'	42°11'
e'	15°06'	42°11'
f'	15°06'	42°12'
g'	15°03'	42°12'
h'	15°03'	42°13'
i'	15°01'	42°13'
l'	15°01'	42°18'
m'	15°11'	42°18'

- Estensione dell'area di ricerca riperimetrata: 373,70 km².

Riproduzione del piano topografico dell'istanza riperimetrata: Tav. n. 12 fuori testo.

Istanza originaria pubblicata nel BUIG L-11

PERMESSI DI RICERCA

ISTANZE RELATIVE ALLA VIGENZA

NUMERO DI PUBBLICAZIONE: 19.

Istanza di sospensione del decorso temporale dei permessi di ricerca «G.R17.NP», «G.R18.NP» e «G.R19 .NP» presentata dalla Società Northern Petroleum (UK) Limited.
(estratto).

Con istanza pervenuta al Ministero dello sviluppo economico il 3 dicembre 2010, la Società NORTHERN PETROLEUM (UK) LIMITED, rappresentante unica delle contitolari dei permessi di ricerca ubicati nel Canale di Sicilia, Zona G, convenzionalmente denominati «G.R17.NP», «G.R18.NP» e «G.R19 .NP» (v. Elenco dei permessi di ricerca, nn. 672, 674 e 675 di riferimento), ha chiesto la sospensione del decorso temporale dei permessi stessi.

RIEPILOGO TITOLI SCADUTI

**Situazioni per le quali è in corso di accertamento la disponibilità dell'area
a seguito del ripristino ambientale.**

Aggiornamento al 31 gennaio 2011

NUMERO DI PUBBLICAZIONE: 22.

<u>Cod. BUIG</u>	<u>Denominazione</u>	<u>Ubicazione</u>	<u>Superficie (Kmq)</u>	<u>Data scadenza</u>
895	PORPORANO	Parma	68,50	01/01/2002
925	MAGLIANO	Foggia	24,53	23/09/2004
799	COLLE SANNITA	Benevento	45,21	21/07/2005
909	ROMANENGO	Bergamo, Cremona	41,09	01/01/2005
893	PIADENA	Cremona, Mantova	58,29	01/01/2005
812	S. MARCO DEI CAVOTI	Benevento	347,30	23/05/2007
659	B.R263.ET	Zona B	347,30	26/11/2008
665	F.R38.AG	Zona D e Zona F	747,67	30/04/2008
473	ZURLENGO	Brescia, Cremona, Bergamo	239,27	22/07/2009
534	MASSA LOMBARDA	Bologna, Ravenna, Ferrara	397,87	24/05/2010

MERCATO DEL GAS NATURALE

NUMERO DI PUBBLICAZIONE: 20.

Decreto Ministeriale 28 dicembre 2010 - Termini e condizioni di partecipazione all'obbligo di contenimento di consumi di gas per l'anno termico 2010/2011

IL MINISTRO DELLO SVILUPPO ECONOMICO

Visto il decreto legislativo 23 maggio 2000, n.164 (di seguito: decreto legislativo n. 164/00) ed in particolare l'articolo 18, che stabilisce che le imprese di vendita del gas hanno l'obbligo di fornire ai propri clienti la modulazione loro necessaria;

Visto l'articolo 28, comma 2, del decreto legislativo n. 164/00, che stabilisce che il Ministero dell'industria, del commercio e dell'artigianato (ora Ministero dello sviluppo economico, di seguito: il Ministero) provvede alla sicurezza, all'economicità e alla programmazione del sistema nazionale del gas, anche mediante specifici indirizzi con la finalità di salvaguardare la continuità e la sicurezza degli approvvigionamenti e di ridurre la vulnerabilità del sistema nazionale del gas;

Visto l'articolo 28, comma 3, del decreto legislativo n. 164/00, che stabilisce che il Ministero, in caso di crisi del mercato dell'energia o di gravi rischi per la sicurezza della collettività può adottare le necessarie misure temporanee di salvaguardia;

Visto il decreto ministeriale 11 settembre 2007 recante l'obbligo di contribuire al contenimento dei consumi di gas;

Visti gli articoli 1 e 2 del decreto ministeriale 3 dicembre 2008 che aggiorna la procedura di emergenza per fronteggiare eventi climatici sfavorevoli;

Visti i risultati dell'applicazione del decreto 11 settembre 2007, successivamente integrato dai decreti ministeriali 14 dicembre 2007, 30 ottobre 2008 e 17 dicembre 2009 recanti ulteriori disposizioni per il contenimento dei consumi di gas con modifiche al disposto del precedente decreto 11 settembre 2007, che non sono stati in linea con l'attesa adesione volontaria al contenimento dei consumi di gas su richiesta in caso di applicazione di procedure di emergenza, ma tuttavia costituiscono un possibile contributo utile a far fronte a situazioni di emergenza del sistema del gas naturale;

Considerato che, a causa della interruzione dell'approvvigionamento di gas all'Italia attraverso il gasdotto Transitgas a decorrere dal 23 luglio 2010 non si è potuto completare il riempimento programmato degli stoccaggi e che nel mese di dicembre 2010, a causa di condizioni climatiche rigide e della assenza delle importazioni di gas dal Nord Europa si è avuto un consistente svasso dagli stoccaggi;

Considerato che, pur essendo stato riattivato da alcuni giorni il gasdotto Transitgas, non vi è tuttora certezza che la sua operatività, per motivi di sicurezza, possa essere mantenuta anche successivamente alla fine del mese di febbraio 2010;

Ritenuto opportuno limitare all'adesione volontaria ed al periodo dal 31 gennaio 2011 al 3 aprile 2011, per il solo anno termico 2010/2011, il ricorso al contenimento dei consumi di gas da parte dei soggetti obbligati a norma del decreto ministeriale 11 settembre 2007;

Ritenuto possibile estendere, per il periodo sopra indicato, la possibilità di partecipazione al contenimento dei consumi di gas da parte delle imprese industriali, anche in forma aggregata, al fine di assicurare la tempestiva attuazione, secondo necessità, di un contenimento dei consumi per ristabilire il necessario equilibrio tra fabbisogno e disponibilità del sistema nazionale del gas in caso dovessero presentarsi condizioni critiche di esercizio;

Ritenuto necessario ed urgente, a parziale modifica ed integrazione di quanto disposto dal decreto ministeriale 11 settembre 2007, precisare i termini e le condizioni della partecipazione all'obbligo, da parte dei soggetti obbligati, per l'anno termico 2010/2011;

DECRETA:

Articolo 1

Termini e condizioni di partecipazione all'obbligo di contenimento di consumi di gas per l'anno termico 2010/2011

1. Le disposizioni di cui nel presente decreto si applicano per il periodo dal 31 gennaio 2011 al 3 aprile 2011 dell'anno termico 2010/2011 che decorre dal 1 ottobre 2010 ed ha termine il 30 settembre 2011.

2. L'obbligo del contenimento dei consumi di gas per i clienti finali è operante, in funzione della modalità di adesione volontaria al contenimento di cui all'articolo 3, comma 3, lettere a) e b) del decreto ministeriale 11

settembre 2007, durante cinque settimane, anche non consecutive, comprese tra il 31 gennaio ed il 3 aprile 2011, limitatamente al contenimento dei consumi per il quale gli stessi clienti hanno manifestato l'adesione. I clienti finali delle classi c), d), e), ed f) di cui all'articolo 2, comma 1, del decreto 11 settembre 2007, adempiono all'obbligo unicamente mediante la contribuzione a titolo oneroso per essi prevista, stabilita per ciascuna classe in base alle determinazioni dell'Autorità per l'energia elettrica ed il gas (di seguito: l'"Autorità") di cui all'articolo 6 del decreto 11 settembre 2007 e da emanare entro il termine di cui al comma 9.

3. Le disposizioni previste dal decreto ministeriale 11 settembre 2007 relativamente alle imprese di vendita, quale soggetto che può procedere ad aggregare i clienti finali soggetti all'obbligo, o clienti volontari che aderiscono al contenimento dei consumi con modalità non individuale, sono estese, per il periodo dal 31 gennaio 2011 al 3 aprile 2011, a raggruppamenti volontari e temporanei di clienti finali, e di loro consorzi, che abbiano i requisiti previsti dal medesimo decreto, al fine di totalizzare i contributi di clienti diversi sia nello stesso intervallo temporale, sia su periodi temporali differenti.

4. Un raggruppamento volontario e temporaneo, per essere riconosciuto ai fini del contenimento dei consumi di gas, è tenuto ad essere rappresentato da un soggetto, con mandato irrevocabile, che sia responsabile dei rapporti con il Ministero e con l'Autorità, nonché dell'obbligo di trasmettere, entro il 28 gennaio 2011, all'impresa maggiore di trasporto ed agli altri soggetti indicati dal decreto ministeriale 11 settembre 2007, secondo modalità e contenuti dalla stessa precisate, la lista contenente i codici dei punti di riconsegna che alimentano totalmente o parzialmente i clienti rappresentati ai fini dell'adesione volontaria al contenimento del consumo di gas ed il quantitativo globale di gas per il quale viene manifestata l'adesione, che non potrà essere inferiore a 200.000 Smc/giorno.

5. Il soggetto mandatario di cui al comma 4 assume ogni responsabilità del risultato globale del contenimento dei consumi dei clienti aggregati, anche ai fini dei relativi premi per ottemperanza e penali per inadempienza conseguenti al risultato complessivo. A tal fine lo stesso mandatario concorda, a mezzo di specifici accordi, sia le modalità di partecipazione dei singoli clienti al contenimento dei consumi, sia la conseguente distribuzione tra gli stessi clienti finali dei premi e delle penali conseguenti ad ottemperanze od inadempienze.

6. Le imprese di vendita ed i soggetti di cui al comma 4 che aggregano clienti finali realizzano un profilo globale di contenimento dei consumi con valori che possono variare in ciascuna settimana del periodo di cui al comma 2, purché compresi in una banda di variazione del 5% rispetto al valor medio sull'intero periodo compreso tra il 31 gennaio ed il 3 aprile 2011.

7. L'adesione volontaria dei clienti finali di cui alla lettera b), comma 1, dell'articolo 2 del decreto ministeriale 11 settembre 2008 è da considerare quale opportunità per detti clienti di conseguire compensi per la partecipazione volontaria al contenimento dei consumi di gas, e per le imprese di vendita e gli altri soggetti di cui al comma 4, di ottenere i previsti compensi per i risultati ottenuti dall'aggregazione dei clienti finali stessi. A tal fine, i clienti finali offrono la propria disponibilità alle imprese di vendita, o ai soggetti che possono rappresentarli di cui al comma 4, che prestano su base non obbligatoria ogni possibile assistenza ed azione per il perfezionamento dell'adesione e per i successivi adempimenti.

8. L'individuazione del comportamento ottemperante od omissivo rispetto alla richiesta di contenimento di cui all'articolo 5, comma 4, lettera a) del decreto 11 settembre 2007 è eseguita con riferimento ai prelievi dei 30 giorni precedenti contabilizzati come precisato nello stesso decreto e, nella generalità dei casi, ai prelievi medi dei giorni feriali ricadenti in ciascuna settimana di contenimento effettivo. Per i soli clienti che operano con cicli continui nei sette giorni della settimana, il riferimento settimanale sarà esteso a tutti i giorni della settimana.

9. I valori dei corrispettivi, delle penali per inadempienza, dei premi per ottemperanza e degli incentivi per le imprese di vendita e per il soggetto mandatario sono stabiliti con delibera dell'Autorità, entro il termine del 14 gennaio 2011, da emanare con carattere di urgenza e indifferibilità, aggiornando ed integrando le valorizzazioni già introdotte con le delibere già emesse in materia di contenimento dei consumi di gas.

10. Entro il termine di cui al comma 4 le imprese di vendita e gli altri soggetti indicati all'articolo 7, commi 1 e 2, del decreto ministeriale 11 settembre 2007, trasmettono all'impresa maggiore di trasporto, secondo le modalità ivi indicate, gli elenchi dei clienti finali di cui all'articolo 3, comma 3, lettere a) e b) ed all'articolo 2, comma 1, lettere a) e b) e comma 5 del decreto ministeriale 11 settembre 2007.

11. Per quanto non specificato dal presente decreto valgono le disposizioni del decreto ministeriale 11 settembre 2007, in quanto applicabili.

Articolo 2

Adempimenti per il funzionamento della procedura di contenimento dei consumi di gas

1. Le imprese di vendita ed i soggetti mandatarie di cui al comma 5 dell'articolo 1, ai fini della identificazione dei clienti finali soggetti all'obbligo di contenimento dei consumi, utilizzano il data-base di classificazione dei punti di riconsegna nella versione presente sul sito internet delle imprese di trasporto al momento dell'entrata in vigore del presente decreto.

2. Le imprese di distribuzione forniscono alle imprese di vendita, su supporto informatico ed entro 3 giorni dalla richiesta, ove non già presenti sul proprio sito internet, l'elenco dei punti di riconsegna ai clienti finali allacciati alla propria rete e misurati giornalmente.

3. L'impresa maggiore di trasporto prevede nella sua procedura operativa, che pubblica sul suo sito internet entro il 14 gennaio 2011, in aggiunta alle informazioni utili alla compilazione degli elenchi dei clienti di cui all'articolo 1, comma 5, di cui sopra ed all'articolo 3, comma 3, lettere a) e b) del decreto ministeriale 11 settembre 2007, anche la raccolta di informazioni utili alla compilazione degli elenchi dei clienti finali di cui all'articolo 2, comma 1, lettere a) e b) dello stesso decreto ministeriale, inoltrando i relativi elenchi alla Direzione entro il 28 gennaio 2011.

Articolo 3

Differimento di termini previsti dal decreto ministeriale 11 settembre 2007

1. Sono introdotti i seguenti differimenti di termini rispetto a quelli previsti nel decreto ministeriale 11 settembre 2007:

- inoltro all'impresa maggiore di trasporto, da parte delle imprese di vendita, delle informazioni di cui all'articolo 7 comma 1, al pari di quelle previste all'articolo 1, comma 4 del presente decreto: 28 gennaio 2011;
- inoltro alla Direzione ed all'Autorità, da parte delle imprese di vendita, della relazione di cui all'articolo 7, comma 3: 28 gennaio 2011;
- aggiornamento da parte delle imprese di vendita, di cui all'articolo 8, commi 1 e 2, del decreto ministeriale 11 settembre 2007, di contratti già sottoscritti alla data di entrata in vigore del presente decreto per la fornitura a clienti finali soggetti all'obbligo di contenimento dei consumi di gas di cui all'articolo 2, comma 1, lettera a, dello stesso decreto 11 settembre 2007 in esito dell'informativa delle prescrizioni sul contenimento dei consumi: 21 gennaio 2011.
- aggiornamento, da parte delle imprese di vendita, di contratti di cui all'articolo 8, comma 4 del decreto ministeriale 11 settembre 2007, ed ai fini dell'applicazione dell'articolo 3, comma 8, dello stesso decreto ministeriale 11 settembre 2007, in esito di attività di cui all'articolo 1, comma 9: 21 gennaio 2011.

Articolo 4

Adempimenti in materia di verifica di ottemperanza

1. Al fine di semplificare gli adempimenti in materia di verifica di ottemperanza di cui all'articolo 5, comma 4, del decreto ministeriale 11 settembre 2007, nel caso di clienti finali soggetti all'obbligo che aderiscono individualmente, i premi e le penali individuati a carico di ciascuno sono applicati dall'impresa di vendita fornitrice al momento della verifica.

Il presente decreto è pubblicato nella Gazzetta ufficiale della Repubblica italiana e nel sito internet del Ministero dello sviluppo economico.

Roma, 28/12/2010

IL MINISTRO

GEOTERMIA

*Istanze e titoli conferiti ai sensi del Decreto Legislativo 11 febbraio 2010, n. 22.
I dati riportati sono forniti dal competente ufficio regionale e pubblicati su richiesta dello stesso.*

Regione Lombardia

DIREZIONE GENERALE AMBIENTE, ENERGIA E RETI

PERMESSI

DECRETI DI CONFERIMENTO

NUMERO DI PUBBLICAZIONE: 21.

Conferimento del permesso di ricerca per risorse geotermiche denominato «FRANCIACORTA» in territorio della provincia di Brescia alla Società Cogeme S.p.A.
(Tavola fuori testo n. 13).

IL DIRIGENTE LA STRUTTURA SVILUPPO ATTIVITÀ ESTRATTIVE

Visti:

- il regio decreto 29 luglio 1927, n.1443 "Norme di carattere legislativo per disciplinare la ricerca e la coltivazione delle miniere nel Regno";
- la legge 09 gennaio 1991, n. 9 " Norme per l'attuazione del nuovo Piano energetico nazionale: aspetti istituzionali, centrali idroelettriche ed elettrodotti, idrocarburi e geotermia, autoproduzione e disposizioni fiscali";
- il d.p.r. 27 maggio 1991, n. 395 "Approvazione del regolamento di attuazione della legge 09 dicembre 1986 n. 896 recante disciplina della ricerca e della coltivazione delle risorse geotermiche";
- il d.p.r. 18 aprile 1994, n. 485 "Regolamento recante la disciplina dei procedimenti di conferimento dei permessi di ricerca e concessioni di coltivazione delle risorse geotermiche di carattere nazionale";
- il d.lgs. 31 marzo 1998, n. 112, recante conferimento di funzioni e compiti amministrativi dello Stato alle Regioni ed enti locali, in attuazione del Capo I della legge 15 marzo 1997, n. 59;
- il capo VI -"Miniere e risorse geotermiche" -del decreto legislativo 31 marzo 1998, n. 112, in particolare gli articoli 34 "Conferimento di funzioni alle regioni" e 35, comma 1, secondo il quale agli adempimenti relativi alla valutazione di impatto ambientale (VIA) dei progetti di ricerca e di coltivazione di cui all'articolo 34 provvedono le regioni, sentiti i comuni interessati, secondo le norme dei rispettivi ordinamenti, a decorrere dall'entrata in vigore delle leggi regionali in materia;
- l'art. 34 del decreto legislativo 31 marzo 1998, n. 112, con il quale sono state delegate alle regioni le funzioni amministrative degli Uffici centrali e periferici dello Stato relative ai permessi di ricerca ed alle concessioni di coltivazione di minerali solidi e delle risorse geotermiche;
- la l.r. 11 dicembre 2006, n. 24, "Norme per la prevenzione e la riduzione delle emissioni in atmosfera a tutela della salute e dell'ambiente";
- l'art. 10 della legge regionale n. 24/2006, come modificato dalla legge regionale 29 giugno 2009, n. 10, che ha delineato un quadro completo per la promozione dell'utilizzo delle risorse geotermiche a bassa entalpia e l'adozione di procedure semplificate per l'installazione e la gestione di sonde geotermiche;
- il decreto legislativo 11 febbraio 2010, n. 22 "Riassetto della normativa in materia di ricerca e coltivazione delle risorse geotermiche, a norma dell'art. 27, comma 28, della legge 23 luglio, n. 99;

Vista l'istanza, con allegati, in data 30 giugno 2009 (prot. regionale di ricevimento n. T1.2009. 12829 del 01/07/2009) di nuovo permesso di ricerca mineraria per risorse geotermiche denominato "Franciacorta", in territorio in provincia di Brescia, presentata dalla società Cogeme S.p.A. con sede legale e domicilio fiscale in Rovato via XXV Aprile n.18;

Vista la documentazione presentata da parte della società COGEME in merito alle operazioni legate al permesso di ricerca di risorse geotermiche denominato "Franciacorta", in territorio dei comuni di Castegnato, Cazzago S. Martino, Coccaglio, Erbusco, Ospitaletto, Paderno Franciacorta, Passirano, Rodengo Saiano e Rovato da condursi su un'area di estensione pari a kmq 78,20 delimitata nell'allegato piano topografico alla scala 1:25.000 con linea passante per i n. 8 vertici, le cui coordinate geografiche sono rilevate graficamente sullo stesso piano;

Rilevato che contestualmente all'avviso di procedura di verifica ("screening") di assoggettabilità alla V.I.A., pubblicato all'albo pretorio dei Comuni interessati dall'istanza di permesso di ricerca, la società Cogeme ha depositato presso gli stessi Comuni copia dello Studio preliminare ambientale e del programma lavori;

Richiamato il decreto n. 2010 del 04 marzo 2010 della Direzione Generale Qualità dell'Ambiente, Struttura Sviluppo Attività estrattive, riguardante la verifica di esclusione dalla procedura di valutazione di impatto ambientale del permesso di ricerca "Franciacorta", ai sensi dell'art. 20 del D.Lgs. 03.04.2006, n. 152, come modificato dal d.lgs. n. 4/2008, le cui determinazioni e prescrizioni sono riportate nella parte dispositiva al presente atto;

Rilevato che, in base alla documentazione pervenuta, la zona della "Franciacorta" oggetto di studio può essere raffigurata come una plaga prevalentemente collinare nella porzione settentrionale, corrispondente all'Anfiteatro morenico del Sebino, sostanzialmente pianeggiante in quella meridionale, corrispondente ad una porzione dell'alta pianura bresciana; l'area in esame è inoltre delimitata a nord dal Lago d'Isèo e dai rilievi rocciosi prealpini, a ovest dal Monte Alto, ad est dal Monte Cognolo ed a sud giunge al confine meridionale dei comuni di Cologne, Coccaglio, Rovato, Cazzago San Martino, Ospitaletto e Castegnato;

Considerato che le principali motivazioni addotte a supporto dell'iniziativa in progetto trovano ragione nelle seguenti considerazioni:

L'approvvigionamento energetico è da sempre un elemento fondamentale per lo sviluppo economico e, negli ultimi anni, anche la sicurezza degli approvvigionamenti stessi e la riduzione delle emissioni inquinanti sono diventati aspetti prioritari; per queste ragioni la ricerca di fonti energetiche rinnovabili ed eco-compatibili sta assumendo sempre maggiore interesse; la geotermia è una fonte di energia primaria, disponibile anche in Italia, la quale, se opportunamente sfruttata, è rinnovabile ed eco-compatibile; in pianura padana non sono presenti sorgenti geotermiche ad alta entalpia, utilizzabili per la produzione di energia elettrica, tuttavia, si hanno sorgenti termali e pozzi con anomalie termiche positive presenti in settori di interesse geotermico;

L'obiettivo del progetto di ricerca geotermica è mirato a trovare potenziali serbatoi geotermici a bassa entalpia (< 90°C) da sfruttare a supporto di impianti di teleriscaldamento già esistenti o da realizzare; la fonte geotermica garantisce un apporto energetico significativo in termini di fonti energetiche rinnovabili; l'istanza di ricerca è rivolta allo sfruttamento dei sistemi acquiferi profondi presenti nel substrato roccioso con l'attraversamento degli acquiferi dolci più superficiali senza significative interazioni con questi ultimi e senza attivare interconnessioni fra acquiferi superficiali e acquiferi profondi; la risorsa geotermica è contenuta negli acquiferi carbonatici profondi che hanno nella fascia pedemontana le zone di ricarica, così come accade per gli acquiferi alluvionali porosi ad uso largamente potabile;

Vista la relazione geologica ed il programma dei lavori allegati all'istanza di rilascio del permesso di ricerca di che trattasi;

Considerato che il progetto di ricerca "Franciacorta" per l'individuazione e lo sfruttamento dei sistemi acquiferi profondi presenti nel sottosuolo può essere sintetizzato nelle tre fasi di seguito sinteticamente descritte, con diversi tempi di realizzazione, così come riportato nel Programma lavori, depositato dalla Società permissionaria:

Fase I: recupero dei dati esistenti per la ricostruzione del modello geologico dell'area d'indagine; implementazione della banca dati oltre alla raccolta pregressa di informazioni, studio in situ (litologia, delimitazione affioramenti, misura di giaciture, eventuali faglie) per la definizione dettagliata di un modello geologico che presenti un riscontro il più affine possibile con la situazione reale, al rilevamento geologico se ne affiancherà uno idrogeologico, dove sarà possibile saranno effettuate misure puntuali di temperatura all'interno dei pozzi per acqua ritenuti idonei per avere informazioni indirette sull'andamento profondo della temperatura;

Fase II: nel caso in base al modello geologico ed idrogeologico descritto nella fase I, siano riscontrate lacune relativamente ai profili sismici a riflessione, sarà pianificata una campagna di acquisizione di profili sismici "misti" a rifrazione e riflessione uno ortogonale e l'altro longitudinale alla direzione degli assi strutturali sepolti, per una lunghezza complessiva di circa m 3.000; lo scopo principale dei profili sismici è quello di dettagliare le strutture geologiche e le faglie presenti nel sottosuolo al fine di meglio ubicare il pozzo esplorativo; lo sfruttamento dei sistemi acquiferi profondi presenti nel substrato roccioso prevede la perforazione di un pozzo esplorativo di profondità verticale che potrà variare da circa 800 a 2000 metri dal piano campagna, per la captazione d'acque geotermiche a bassa entalpia con temperatura inferiore a 90° C; la terebrazione del pozzo risulta essere necessaria per la quantificazione della risorsa fruibile, che in caso di esito positivo, permetterà alla società Cogeme di pianificare lo sfruttamento della risorsa stessa;

Fase III: una volta quantificata in dettaglio la risorsa geotermica, sarà possibile avviare il progetto di studio di fattibilità per il sistema di teleriscaldamento geotermico, procedendo poi successivamente alla istanza di concessione per lo sfruttamento delle acque geotermiche;

Vista la l.r. 7 luglio 2008, n. 20, "Testo unico delle leggi regionali in materia di organizzazione e personale", nonché il primo Provvedimento Organizzativo della IX° Legislatura;

DECRETA

1. di conferire a favore della Società COGEME S.p.A., con sede legale e domicilio fiscale in Rovato (BS) in Via XXV Aprile n. 18, iscritta presso il Registro delle Imprese di Brescia C.F. 00298360173 e Part. Iva 00552110983, Numero Repertorio Economico-Amministrativo (R.E.A.): 182396, il permesso esclusivo di ricerca di risorse geotermiche convenzionalmente denominato "Franciacorta", in territorio dei Comuni di Castegnato, Cazzago S.

Martino, Coccaglio, Erbusco, Ospitaletto, Paderno Franciacorta, Passirano, Rodengo Saiano e Rovato, in Provincia di Brescia, per la durata di anni due a decorrere dalla data del presente decreto;

2. di dare atto che la zona del terreno entro la quale la Società permissionaria eseguirà la ricerca, secondo il programma dei lavori nelle premesse citato e che con il presente decreto s'intende approvato, copre un'area di kmq 78,20 ed è delimitata, sul piano topografico alla scala 1:25.000, con linea continua rossa passante per gli otto vertici le cui coordinate geografiche sono rilevate graficamente sullo stesso piano, come da Allegato (Tav. 1), parte integrante del presente decreto;

3. di dare atto che le operazioni ed i lavori in progetto, connessi alla fase iniziale del programma di ricerca di che trattasi, sono escluse dalla procedura di valutazione di impatto ambientale regionale come disposto dal decreto n. 2010 del 04 marzo 2010 della Direzione Generale Qualità dell'Ambiente, Struttura Sviluppo Attività estrattive, citato in premessa, contenente le seguenti determinazioni e prescrizioni che qui di seguito sono integralmente riportate:

a) le operazioni connesse alla prima fase della ricerca, compresi i rilevamenti geofisici, sono escluse dalla procedura di valutazione di impatto ambientale regionale, a condizione che:

a1) le operazioni previste dal progetto presentato non interferiscano, neanche in maniera parziale, con aree naturali protette nazionali e regionali, ai sensi della legge n. 394/91, anche se ricomprese nei limiti amministrativi del permesso di ricerca in oggetto;

a2) l'effettuazione dei rilievi geosismici, all'interno delle aree individuate come Parco Locale di Interesse Sovracomunale (PLIS) e aree vincolate ai sensi del d.lgs. n. 42/2004, sia assoggettata alle necessarie autorizzazioni presso le Amministrazioni competenti;

a3) i punti di energizzazione non siano collocati nelle zone di tutela assoluta e di rispetto di acque superficiali e sotterranee destinate al consumo umano;

a4) siano ridotte al minimo indispensabile le manomissioni, di qualsiasi natura, del suolo agricolo, con particolare riferimento al divieto di tagli indiscriminati di essenze arboree ed arbustive, attraversamento di aree protette, scavi e riporti, realizzazione di manufatti permanenti in tal senso si dovrà sempre usufruire della viabilità esistente per il trasferimento dei mezzi atti alla energizzazione del sottosuolo;

a5) sia riposta particolare cura nella individuazione di tutte le condotte sotterranee (acqua, gas, cavi elettrici, etc.) per evitare, a seguito di vibrazioni indotte nel terreno, qualsiasi danno e/o rottura e i conseguenti impatti di carattere ambientale concordando preventivamente e formalmente con gli enti gestori le cautele da adottare e le garanzie a copertura di eventuali danni che comunque si verificassero;

a6) i punti di energizzazione del sottosuolo siano posizionati sempre alla massima distanza da edifici pubblici e privati e da opere infrastrutturali potenzialmente vulnerabili, così da ridurre al minimo eventuali disturbi relativamente a impatto acustico e vibrazioni

a7) siano effettuati, ove ne sussistano i presupposti, rilievi fonometrici specifici con modalità da definire di concerto con il Dipartimento provinciale ARPA ed il Comune territorialmente competenti al fine di valutare i livelli di esposizione all'impatto acustico dei potenziali ricettori sensibili provvedendo, ove necessario, alle opportune misure mitigative;

a8) sia fornita adeguata informazione alla popolazione interessata dalle emissioni sonore;

- di esprimere la seguente determinazione relativa alle operazioni connesse alla seconda fase della ricerca, con la perforazione del pozzo esplorativo in previsione:

b) le suddette operazioni, saranno preventivamente da assoggettare a specifica procedura di valutazione d'impatto ambientale (V.I.A.), in particolare il proponente, contestualmente allo Studio di Impatto Ambientale (S.I.A.), dovrà presentare:

- apposita garanzia patrimoniale, secondo quanto previsto dall'art. 15, comma 2 della legge 9 gennaio 1991, n. 9, il cui importo sarà determinato in sede di rilascio del titolo minerario;

- impegno all'effettuazione della rimessione in pristino dello stato originario dei luoghi a seguito di eventuale incidente o di sistemazione idrogeologica e di risanamento paesistico a seguito dei lavori;

- calcolo del risparmio energetico ipotizzato e conseguente stima della riduzione di CO2 in atmosfera;

4. di disporre che la Società permissionaria è tenuta:

- ad eseguire i lavori di ricerca nel rispetto delle indicazioni contenute nel programma lavori allegato all'istanza di permesso di ricerca;

- ad informare ogni dodici mesi la Regione Lombardia, Direzione Generale Ambiente, Energia e Reti dell'andamento dei lavori e dei risultati ottenuti;

- a conservare i campioni geologici dei terreni attraversati nella ricerca;

- a fornire ai Funzionari della Regione Lombardia incaricati dei controlli tutti i mezzi necessari per visitare i lavori ed a comunicare tutti i dati statistici e le informazioni che venissero richieste;

- ad attenersi a tutte le disposizioni delle leggi vigenti ed a tutte le prescrizioni che venissero comunque impartite dalla Regione Lombardia, ai fini del controllo della lavorazione e della regolare esecuzione delle ricerche;

5. di disporre che a decorrere dalla data del presente decreto la titolare del permesso è tenuta a corrispondere alla Regione Lombardia il canone annuo anticipato pari a € 325 per ogni chilometro quadrato di superficie compresa nell'area del permesso di ricerca, ai sensi dell'art. 16, comma 1 del decreto legislativo 11 febbraio

2010, n. 22, per un importo di Euro 25.675,00 (venticinquemilaseicentostettantacinque) calcolato con approssimazione della superficie del permesso alla unità chilometrica superiore (kmq 79);

6. di determinare la garanzia patrimoniale reale o personale, in relazione all'entità dei lavori programmati per l'adempimento degli impegni di cui al comma 1 dell'art. 15 della legge 9 gennaio 1991, n. 9, relativamente alle operazioni connesse alla prima fase della ricerca compresi i rilevamenti geofisici, in un importo pari a € 10.000,00 (diecimila);

7. di disporre che l'importo della garanzia patrimoniale reale o personale, in relazione all'entità dei lavori programmati per l'adempimento degli impegni di cui al comma 1 dell'art. 15 della legge 9 gennaio 1991, n. 9, relativamente al progetto del pozzo di esplorazione previsto nella seconda fase della ricerca, sarà determinato in sede di autorizzazione alla perforazione del pozzo stesso;

8. di dare atto che sono fatte salve le autorizzazioni e le prescrizioni stabilite da altre normative, nonché le disposizioni legislative in materia di tutela delle acque e dell'ambiente; il presente provvedimento, inoltre, viene rilasciato sotto osservanza di quanto disposto dal d.p.r. 9 aprile 1959, n. 128 e dal d. lgs. 25 novembre 1996, n. 624, e successive modifiche ed integrazioni;

9. di disporre che il permesso di ricerca "Franciacorta" è conferito senza pregiudizio dei diritti dei terzi;

10. di disporre che la trasmissione del presente provvedimento al richiedente il titolo minerario sarà effettuata dalla Regione Lombardia successivamente al pagamento del canone annuo anticipato, il cui importo dovrà essere versato mediante bonifico bancario sul Codice IBAN IT58 Y030 6909 7900 0000 0001 presso Banca Intesa Sanpaolo S.p.A., intestato alla Tesoreria della Regione Lombardia, Via Pirelli, n.12 – 20124 Milano, riportando la causale "canoni per permessi di ricerca di risorse geotermiche ai sensi dell'art.16, comma 1 del d.lgs. n. 22/2010";

11. di provvedere alla trasmissione del presente decreto al Ministero dello Sviluppo Economico, Direzione Generale Risorse Minerarie ed Energetiche via Molise, 187 -00197 Roma;

12. di dare atto, ai sensi dell'art. 3 della legge n. 241/1990, che contro il presente provvedimento potrà essere presentato ricorso giurisdizionale al Tribunale amministrativo regionale, entro 60 (sessanta) giorni dalla data di ricevimento dello stesso, o ricorso straordinario al Presidente della Repubblica entro 120 (centoventi) giorni dalla suddetta data.

31 maggio 2010

Il Dirigente di Struttura: SAVOCA

Allegato al Decreto di conferimento del permesso di ricerca di risorse geotermiche «FRANCIACORTA».

- Coordinate geografiche dei vertici:

Vertice	Longitudine W Monte Mario	Latitudine N
a	-2°43',8	44°57',06
b	-2°43',34	44°58',88
c	-2°45',63	44°59',97
d	-2°42',65	45°00',31
e	-2°42',09	44°59',95
f	-2°39',78	45°01',03
g	-2°34',87	45°01',49
h	-2°34',04	44°58',13

PIANI TOPOGRAFICI

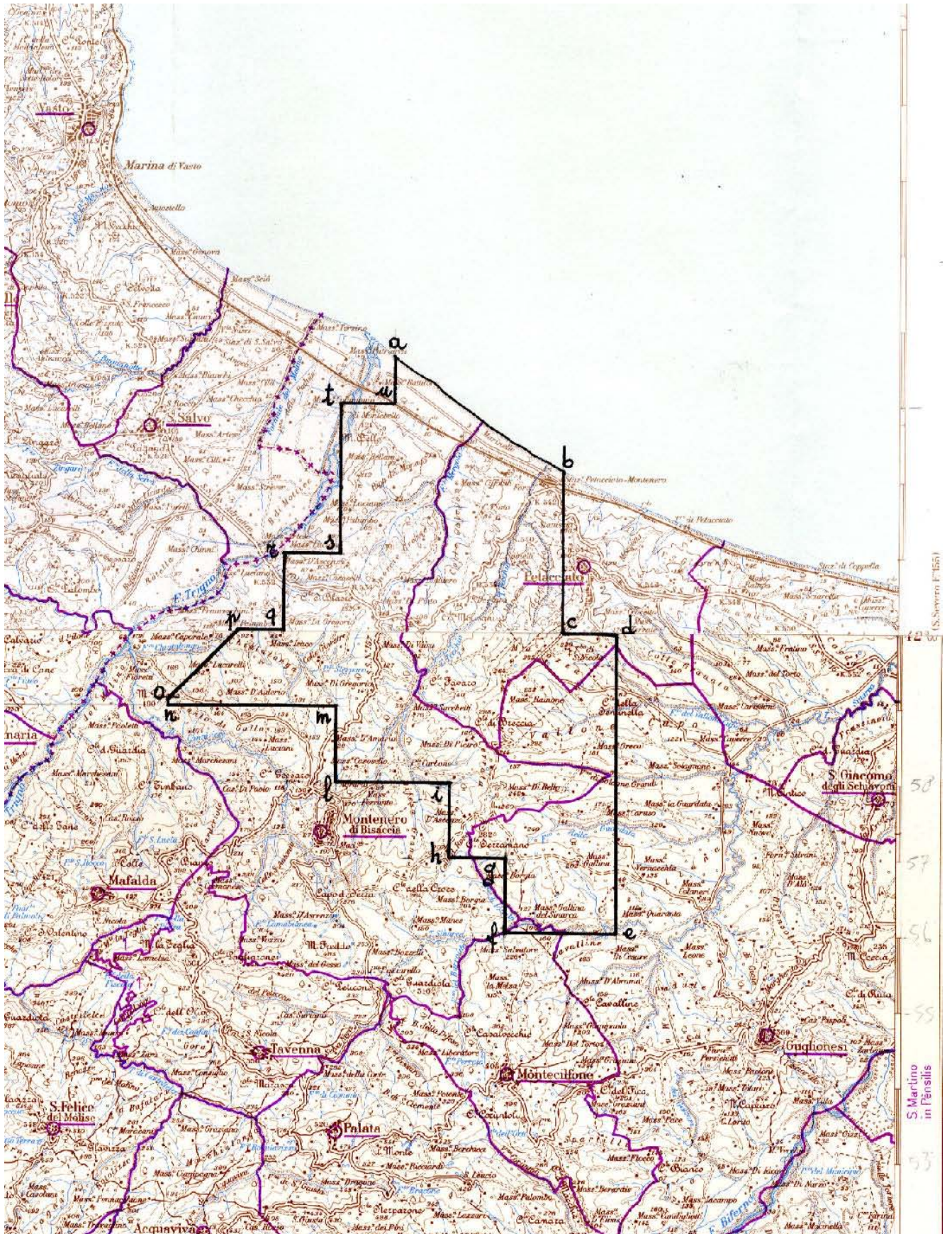
**ALLEGATI ALLE ISTANZE ED AI DECRETI PUBBLICATI
NEL PRESENTE BOLLETTINO**



TAV. 1 – Istanza di permesso di ricerca SAN PATRIZIO

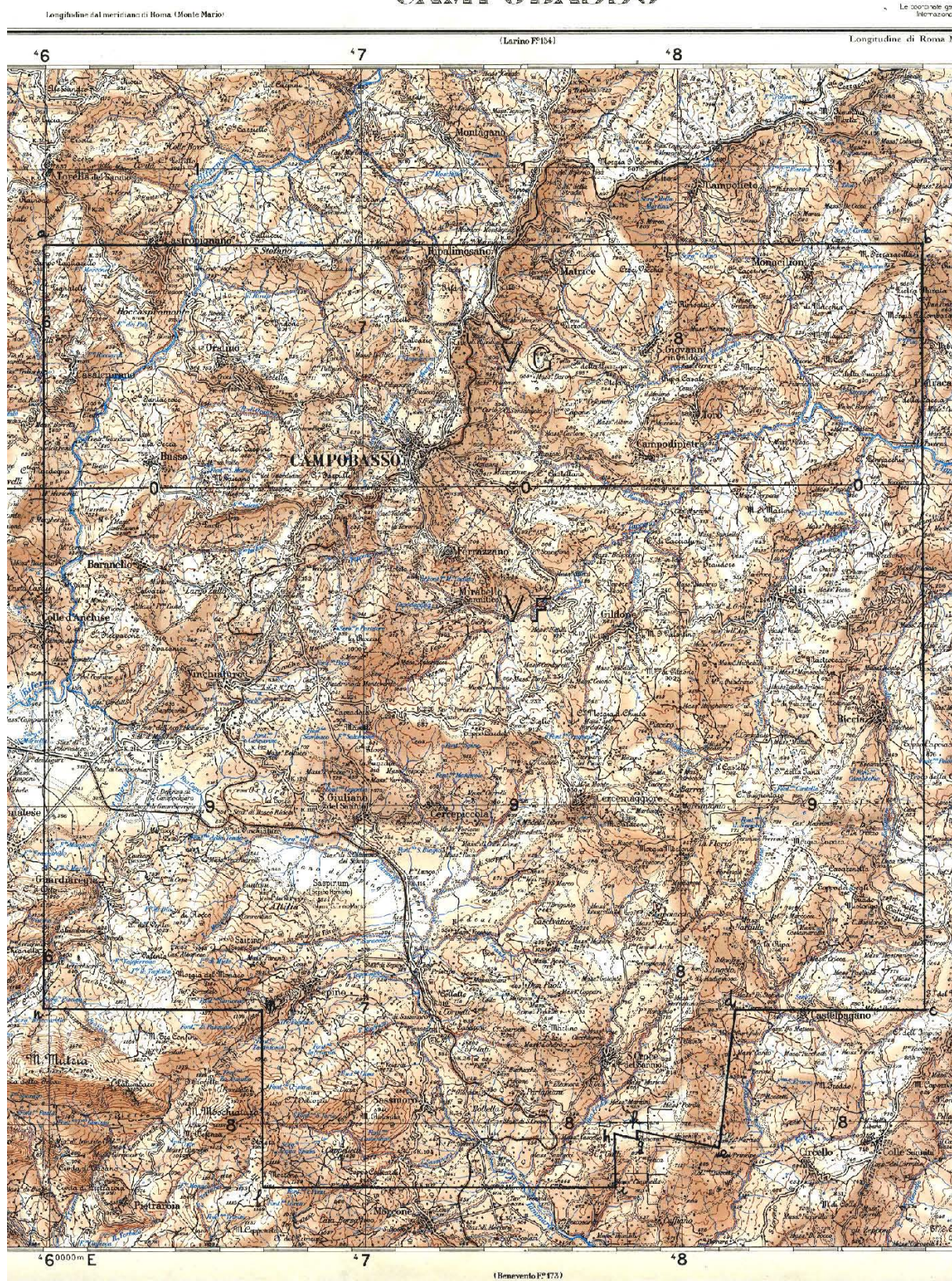


TAV. 2 - Istanza di permesso di ricerca SCARPIZZOLO

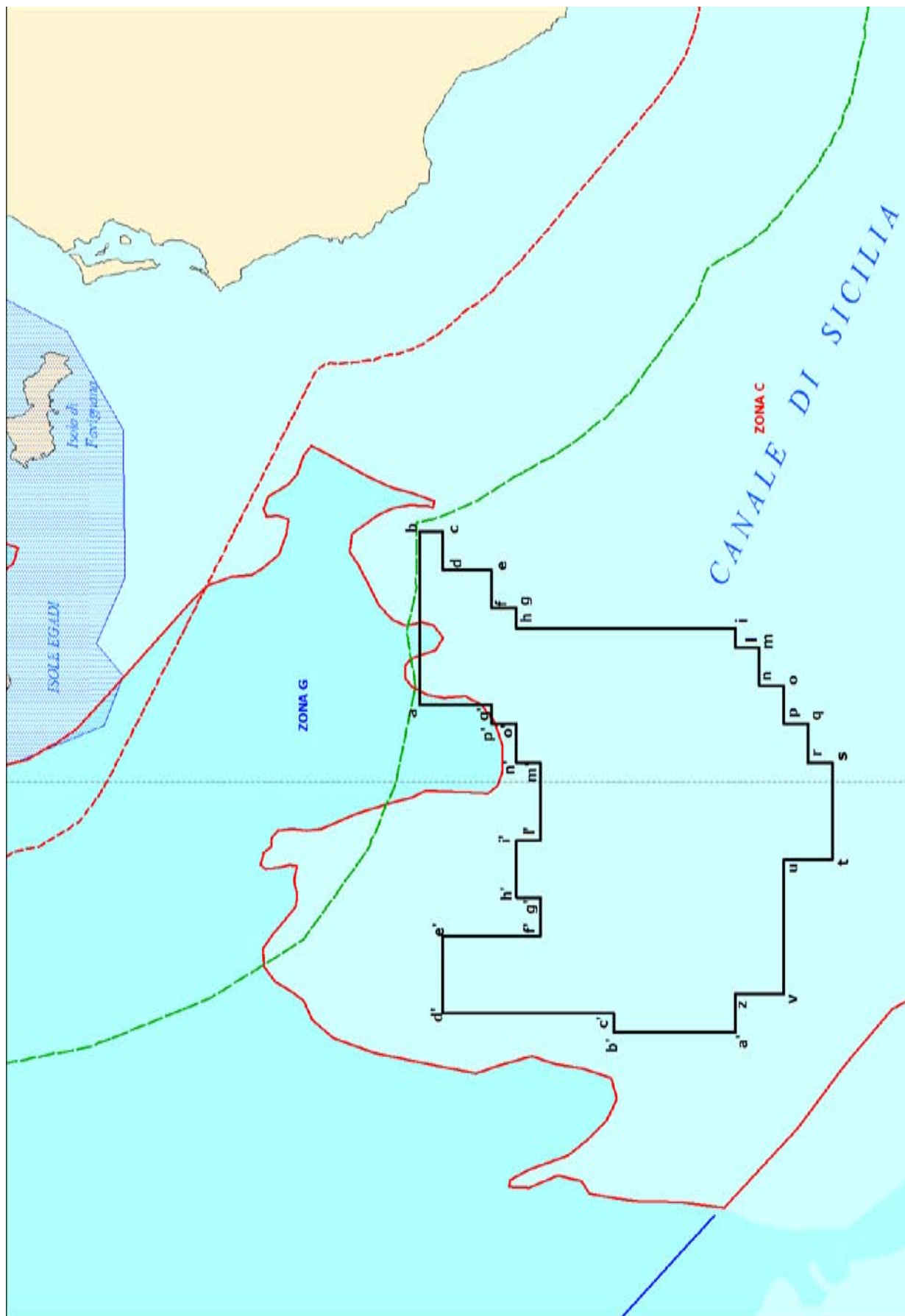


TAV. 3 - Permesso di ricerca COLLE GINESTRE

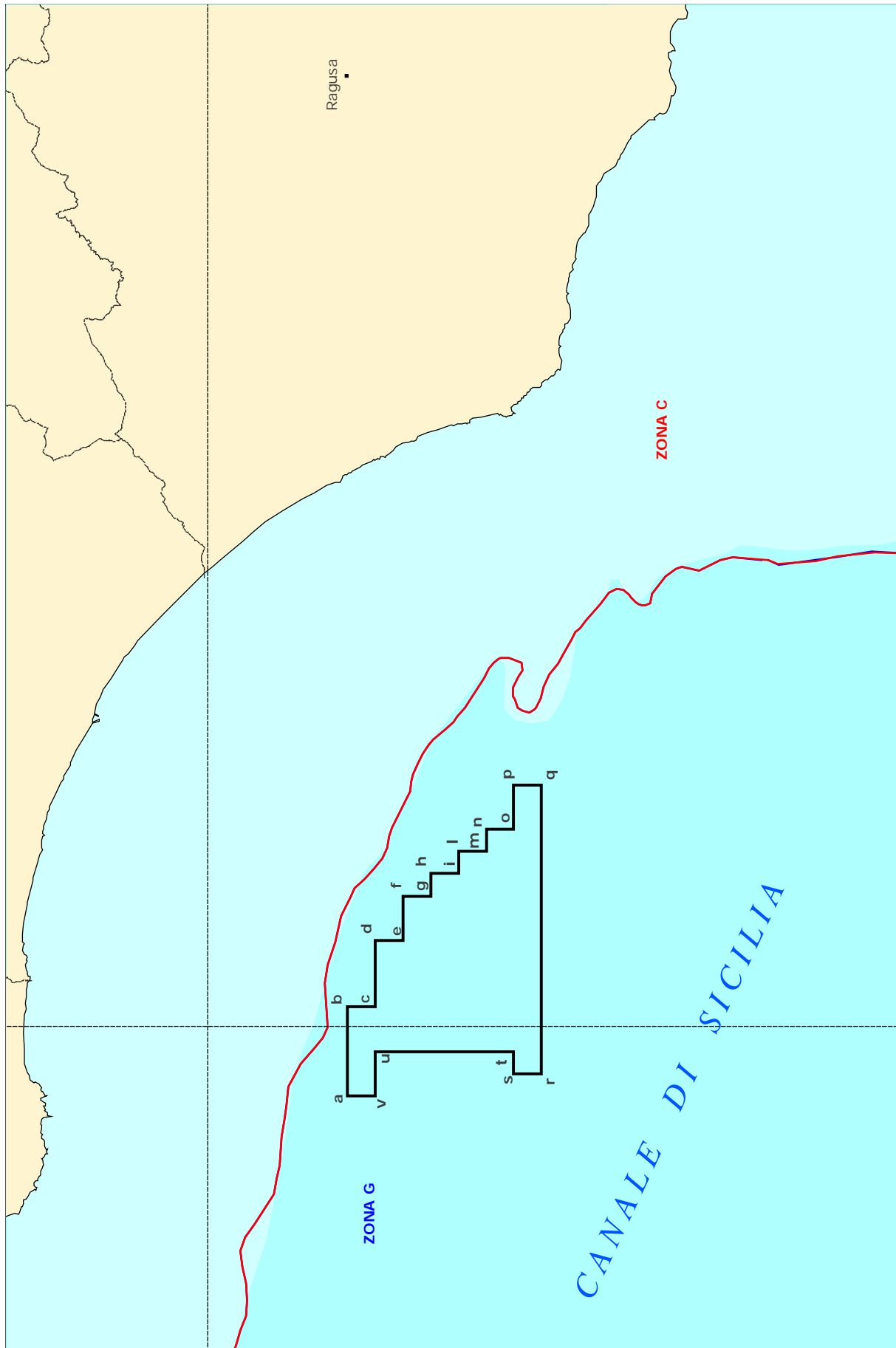
CAMPOBASSO



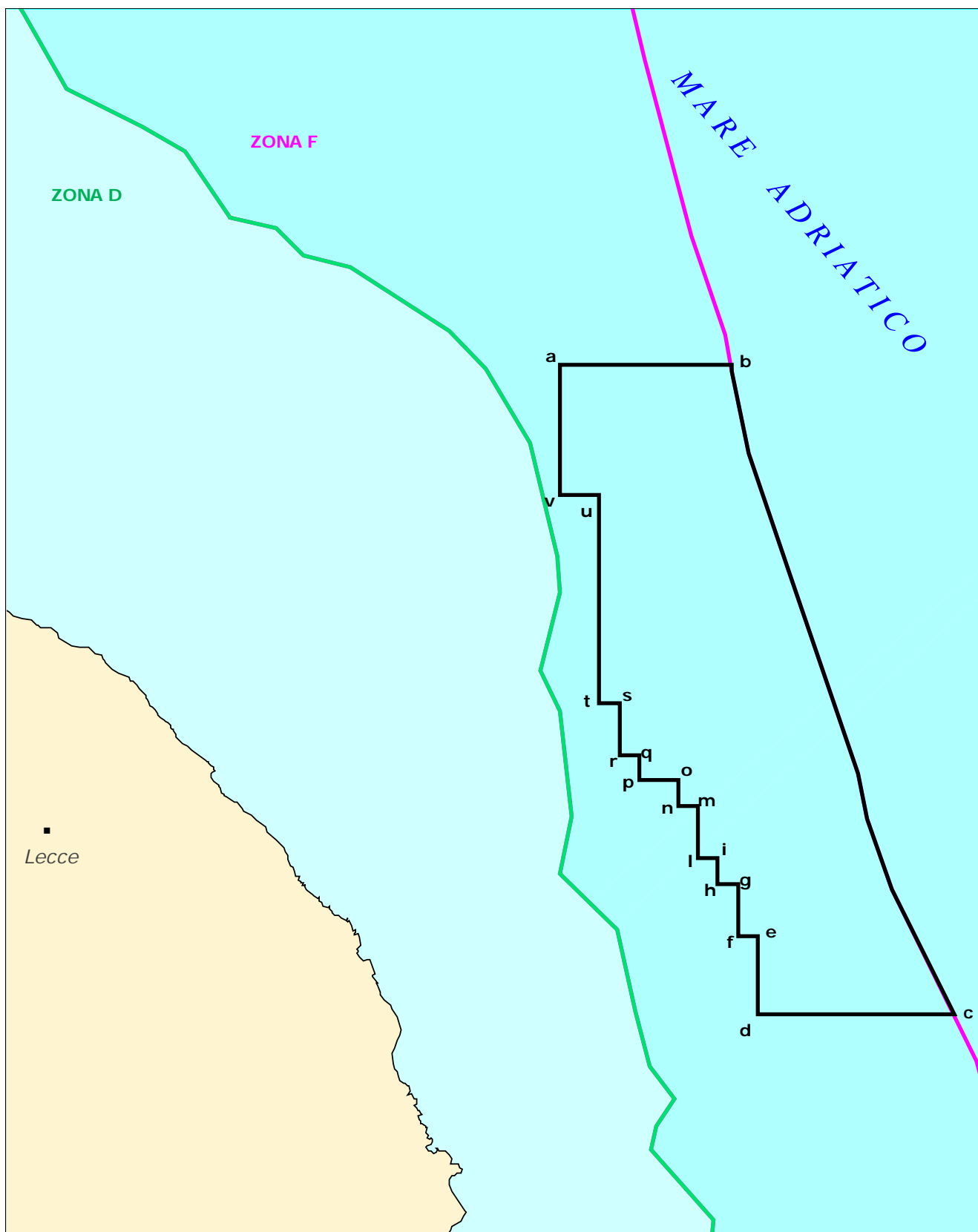
TAV. 4 – Permesso di ricerca SANTA CROCE



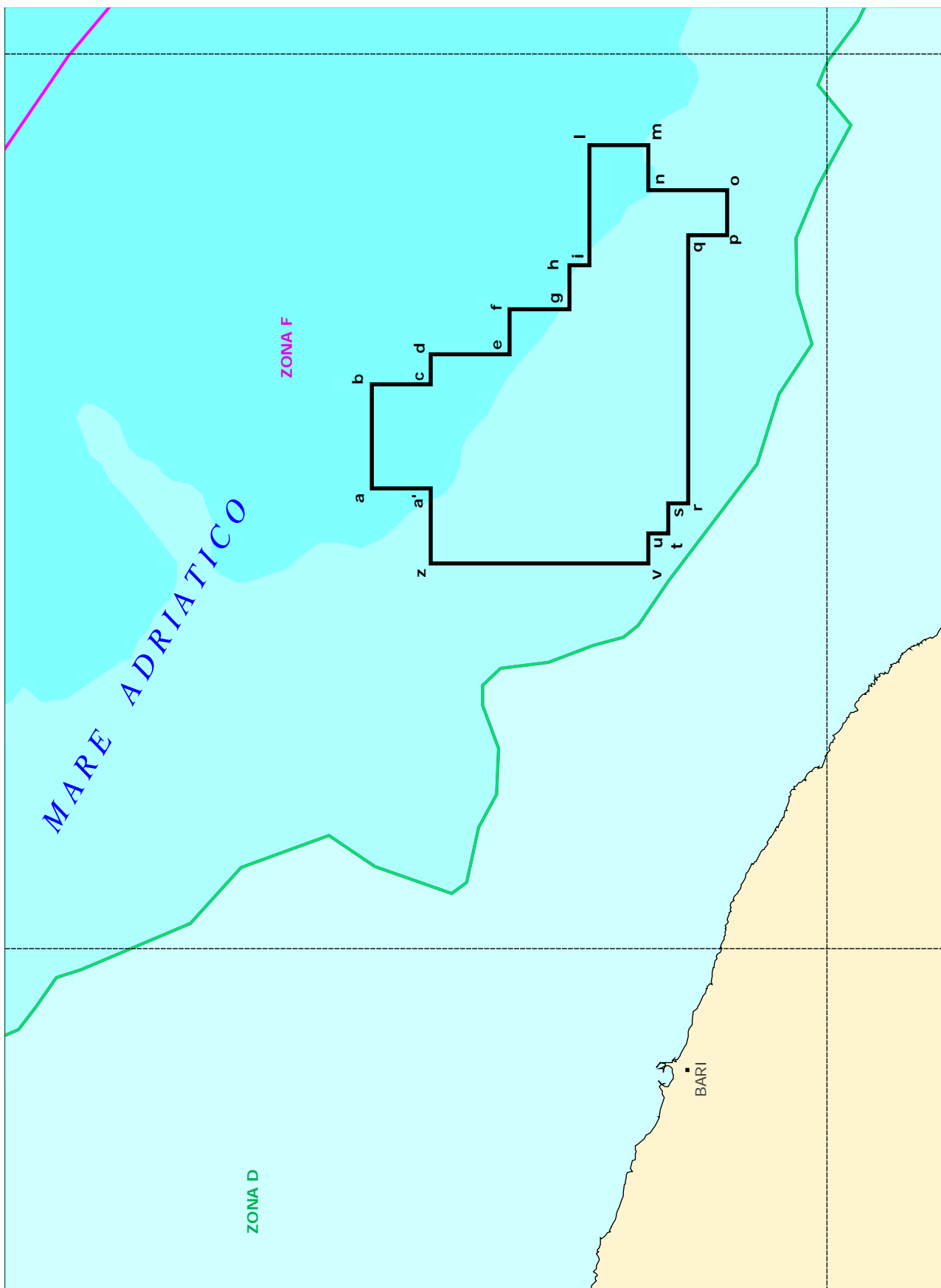
TAV. 5 – Istanza di permesso di ricerca in concorrenza d 362 C.R.-NP, d 363 C.R.-AX



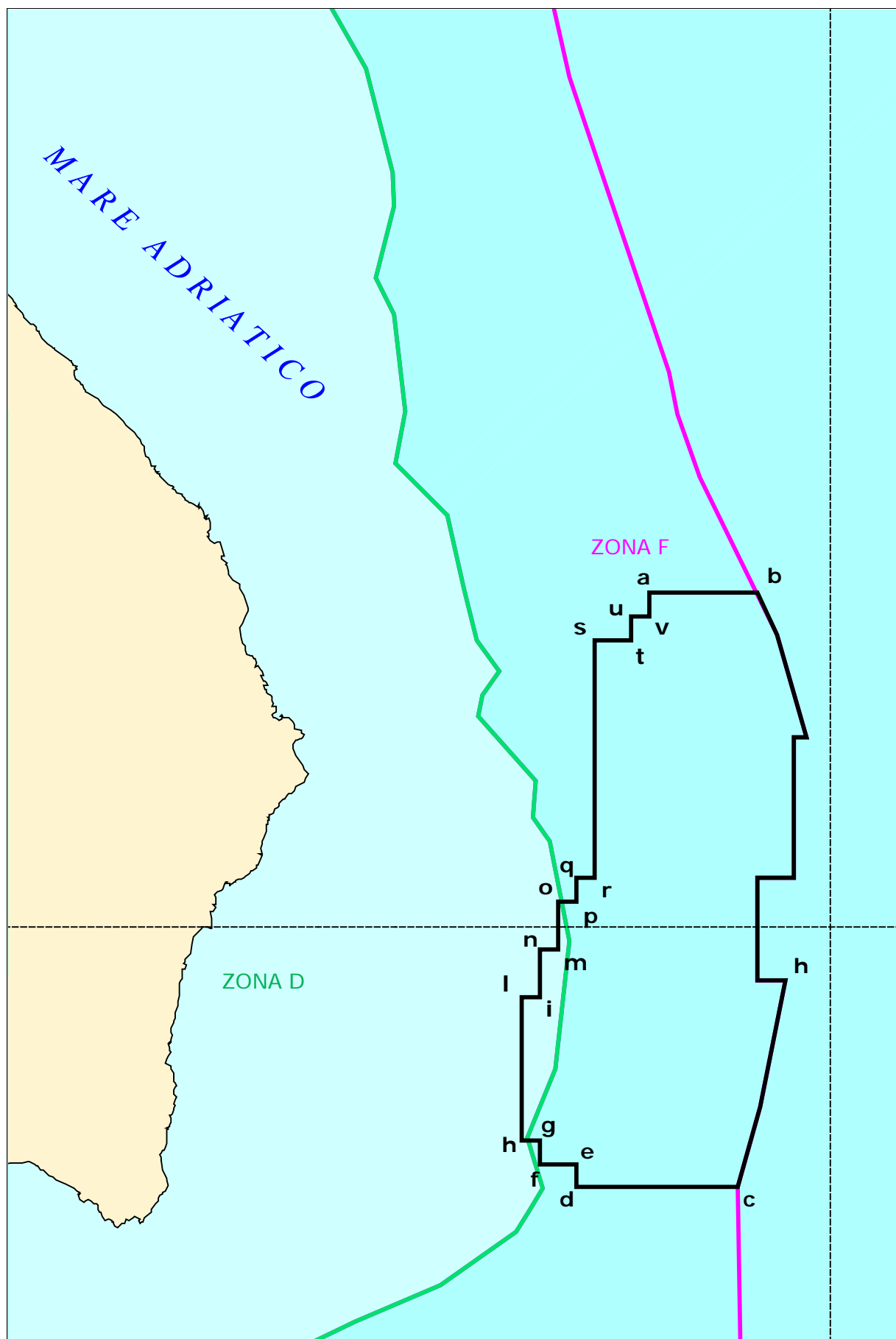
TAV. 6 – Istanza di permesso di ricerca in concorrenza d 27 G.R-.NP, d 31 G.R-. EL, d 33 G.R-. AG



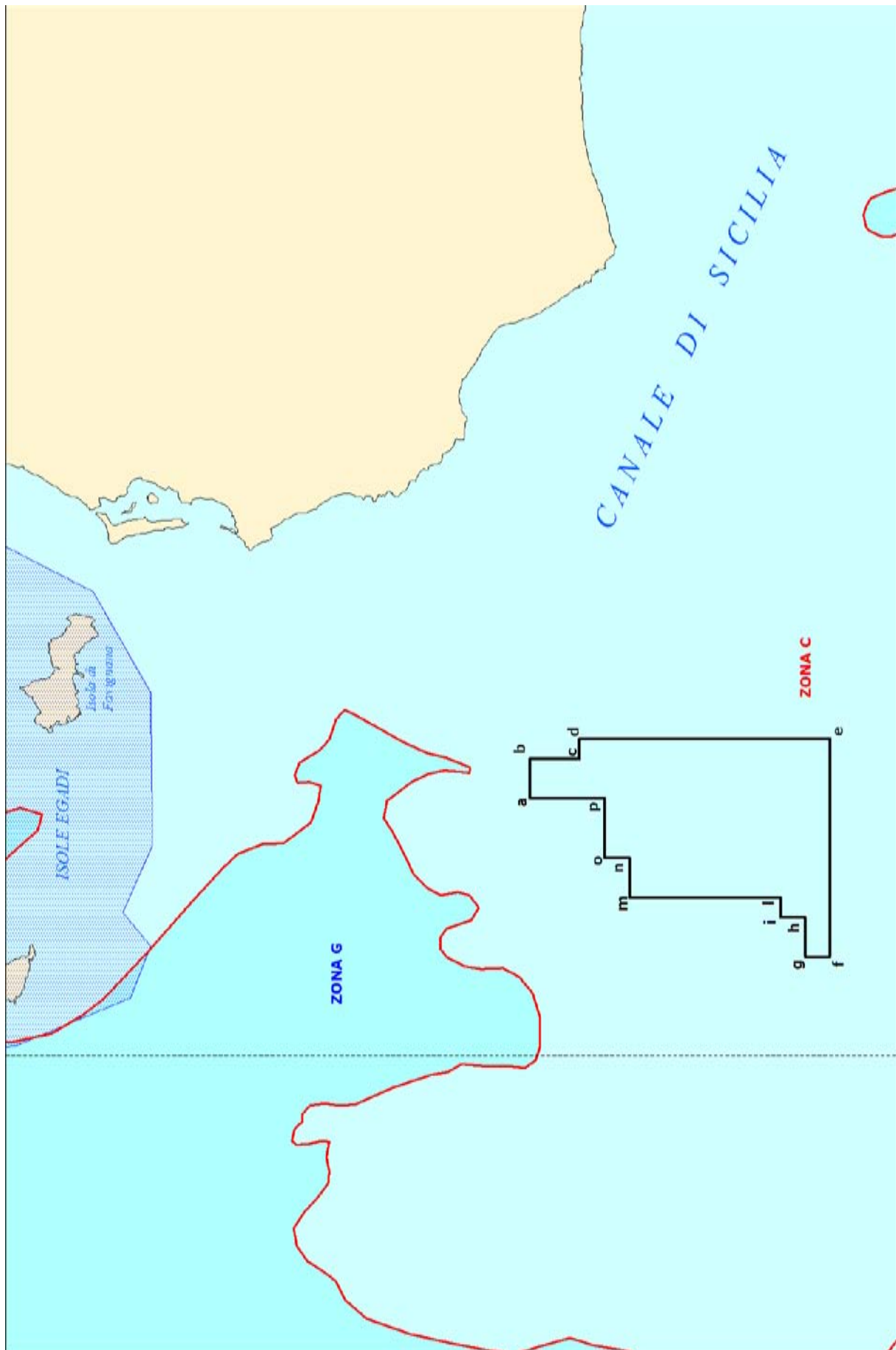
TAV. 7 – Istanza di permesso di ricerca d 71 F.R.-NP



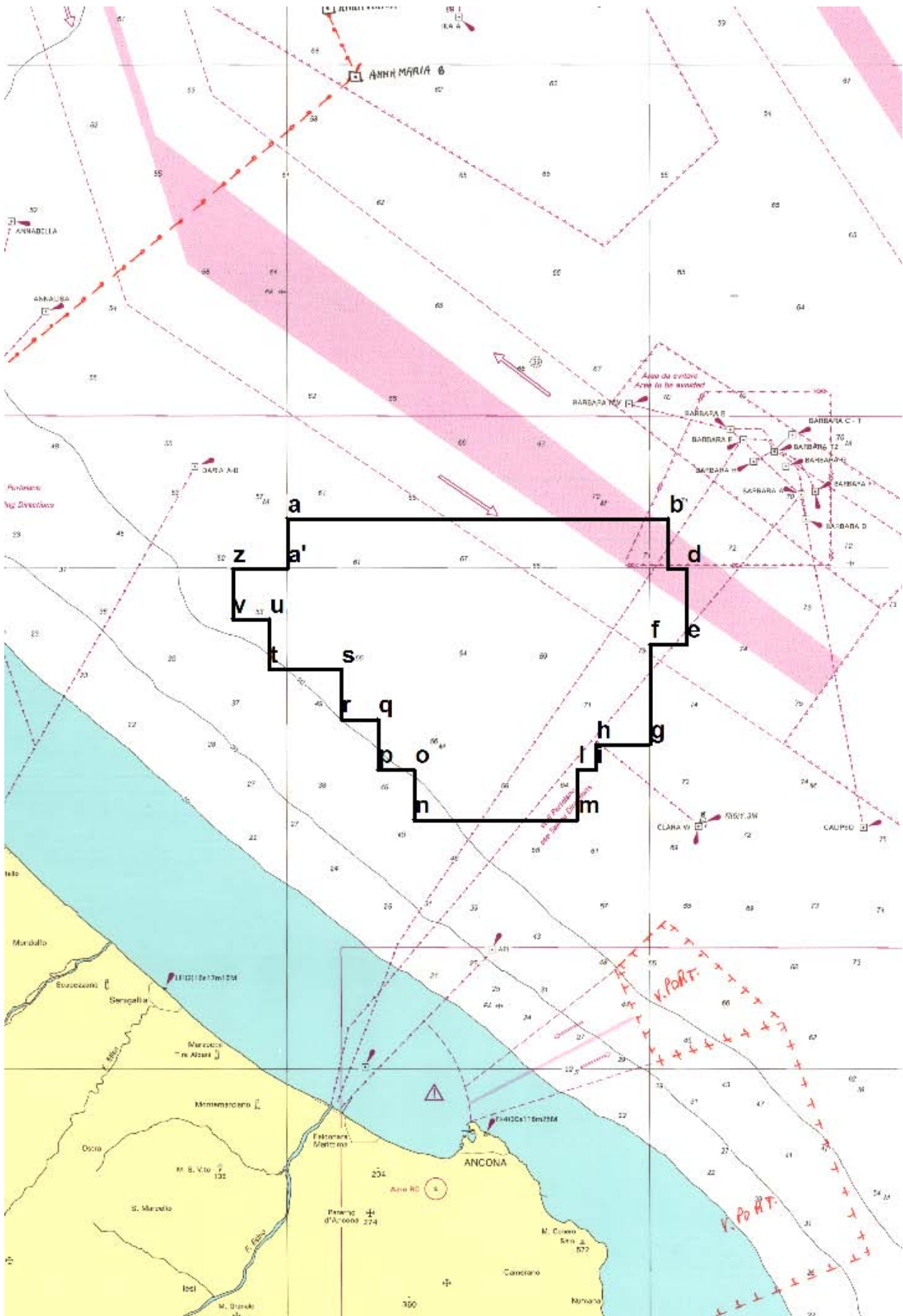
TAV. 8 – Istanza di permesso di ricerca d 61 F.R.-NP



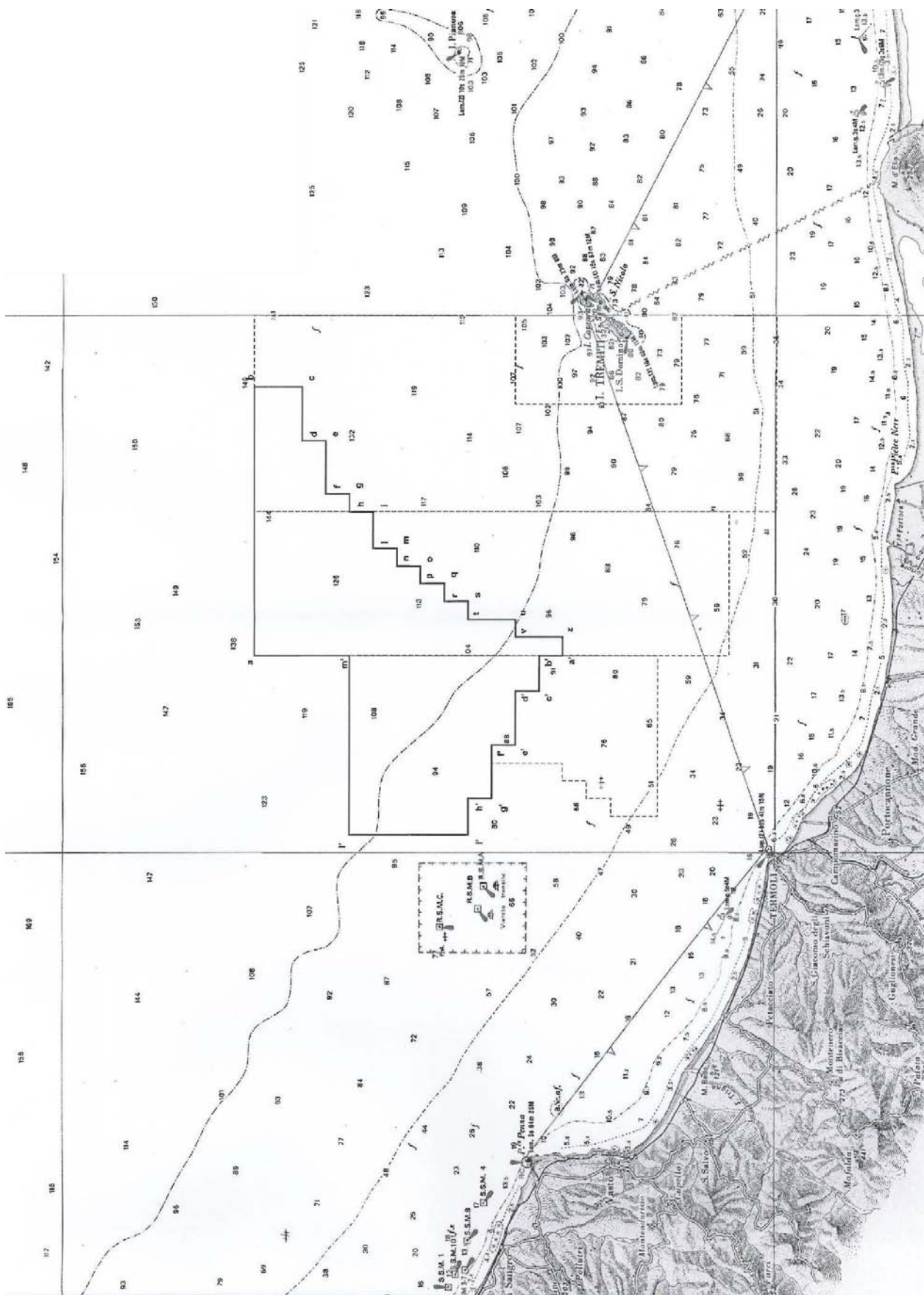
TAV. 9 – Istanza di permesso di ricerca d 72 F.R.-NP



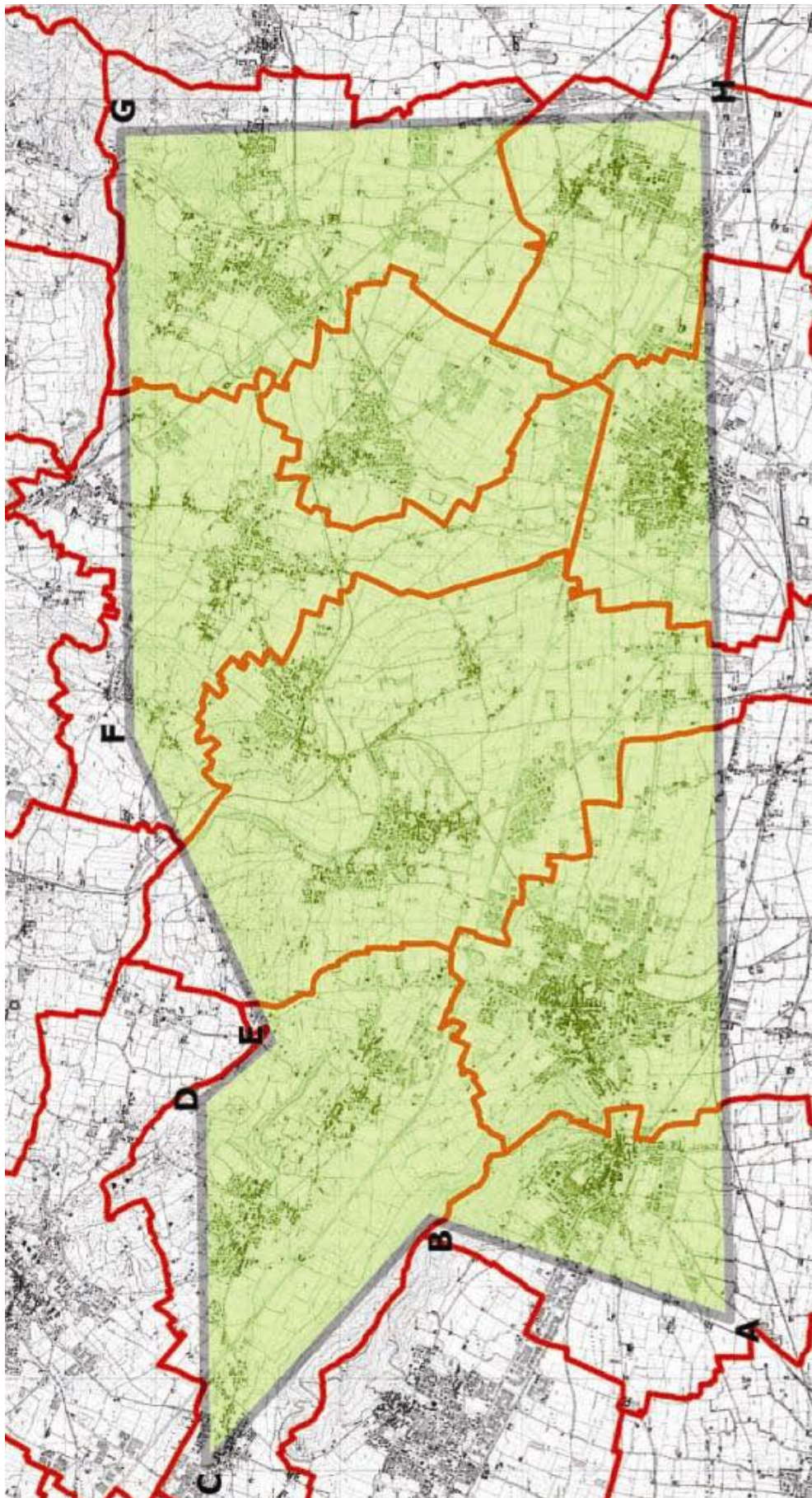
TAV. 10 – Istanza di permesso di ricerca d 353 C.R.-.SL



TAV. 11 – Istanza di permesso di ricerca d 504 B.R.-GE



TAV. 12 – Istanza di permesso di ricerca d 494 B.R-.EL



TAV. 13 – Permesso di ricerca di risorse geotermiche FRANCIACORTA

ELENCHI

ELENCO DELLE ISTANZE

L'elenco delle istanze è consultabile anche on-line sul sito web dell'UNMIG all'indirizzo:
<http://unmig.sviluppoeconomico.gov.it>

ISTANZE PER IL CONFERIMENTO DI TITOLI MINERARI - Aggiornamento 31/dicembre/2010

ISTANZE DI PERMESSO DI RICERCA IN TERRAFERMA

AGNONE

RESPONSABILE DEL PROCEDIMENTO: Fausto Ingravalle
 BUIG: LI-9 ARRIVO: 22/08/2007 AREA: 747,4 Km² FOGLI IGM: 153-154 ABRUZZO
 RICHIEDENTI: Medoilgas Italia MOLISE

ANZI

RESPONSABILE DEL PROCEDIMENTO: Mauro Celani
 BUIG: XLIX-10 ARRIVO: 01/09/2005 AREA: 117,4 Km² FOGLI IGM: 199 BASILICATA
 RICHIEDENTI: Eni

BELFORTE

RESPONSABILE DEL PROCEDIMENTO: Fausto Ingravalle
 BUIG: XLVIII-5 ARRIVO: 01/04/2004 AREA: 510,85 Km² FOGLI IGM: 112-113 TOSCANA
 RICHIEDENTI: Heritage Petroleum PLC

BELGIOIOSO

RESPONSABILE DEL PROCEDIMENTO: Rita Mancuso
 BUIG: L-4 ARRIVO: 29/03/2006 AREA: 322 Km² FOGLI IGM: 59-60 EMILIA ROMAGNA
 RICHIEDENTI: Aleanna Resources LLC LOMBARDIA

BOSCO

RESPONSABILE DEL PROCEDIMENTO: Luca Venerando Giuffrida
 BUIG: XLVIII-1 ARRIVO: 13/09/2004 AREA: 9,85 Km² FOGLI IGM: 97 EMILIA ROMAGNA
 RICHIEDENTI: Consorzio Intercomunale Metanodotto

CADELBOSCO DI SOPRA

RESPONSABILE DEL PROCEDIMENTO: Fausto Ingravalle
 BUIG: LII-1 ARRIVO: 27/12/2007 AREA: 512,8 Km² FOGLI IGM: 73-74-85-86 EMILIA ROMAGNA
 RICHIEDENTI: Po Valley Operations PTY

CALCIO

RESPONSABILE DEL PROCEDIMENTO: Rita Mancuso
 BUIG: LI-6 ARRIVO: 25/05/2007 AREA: 539,4 Km² FOGLI IGM: 46-47 LOMBARDIA
 RICHIEDENTI: Columbus Energy
 Pen Gas

CAROVILLI

RESPONSABILE DEL PROCEDIMENTO: Fausto Ingravalle
 BUIG: XLVI-4 ARRIVO: 01/03/2002 AREA: 673,2 Km² FOGLI IGM: 153 161 ABRUZZO
 RICHIEDENTI: Enel Lonqanesi Developments MOLISE

CARTABBIA

RESPONSABILE DEL PROCEDIMENTO: Mauro Celani
 BUIG: LIII-8 ARRIVO: 31/07/2009 AREA: 332,6 Km² FOGLI IGM: 31-32 LOMBARDIA
 RICHIEDENTI: Mac Oil

CASCINA ALBERTO

RESPONSABILE DEL PROCEDIMENTO: Fausto Ingravalle
 BUIG: XLVIII-8 ARRIVO: 29/07/2004 AREA: 462,14 Km² FOGLI IGM: 31-43-44 LOMBARDIA
 RICHIEDENTI: Northern Petroleum Ltd PIEMONTE

CASCINETTA

RESPONSABILE DEL PROCEDIMENTO: Mauro Celani
 BUIG: LIII-7 ARRIVO: 30/06/2009 AREA: 135,6 Km² FOGLI IGM: 58 LOMBARDIA
 RICHIEDENTI: Italmin Exploration

CASONI

RESPONSABILE DEL PROCEDIMENTO: Fausto Ingravalle
 BUIG: LI-4 ARRIVO: 30/03/2007 AREA: 142,5 Km² FOGLI IGM: 128 TOSCANA
 RICHIEDENTI: Independent Energy Solutions

ISTANZE PER IL CONFERIMENTO DI TITOLI MINERARI - Aggiornamento 31/dicembre/2010

CASTELVERDE

RESPONSABILE DEL PROCEDIMENTO: Rita Mancuso
 BUIG: LI-5 ARRIVO: 11/04/2007 AREA: 542,3 Km² FOGLI IGM: 60-61 EMILIA ROMAGNA
 RICHIEDENTI: Compagnia Generale Idrocarburi LOMBARDIA

CINIGIANO

RESPONSABILE DEL PROCEDIMENTO: Fausto Ingravalle
 BUIG: XLVIII-5 ARRIVO: 01/04/2004 AREA: 303,3 Km² FOGLI IGM: 120-121-128-1 TOSCANA
 RICHIEDENTI: Heritage Petroleum PLC

CIPRESSI

RESPONSABILE DEL PROCEDIMENTO: Fausto Ingravalle
 BUIG: XLIX-12 ARRIVO: 29/11/2005 AREA: 144,43 Km² FOGLI IGM: 140-141 ABRUZZO
 RICHIEDENTI: Eni

COLFELICE

RESPONSABILE DEL PROCEDIMENTO: Fausto Ingravalle
 BUIG: XLVII-12 ARRIVO: 26/11/2003 AREA: 623,33 Km² FOGLI IGM: 159-160 LAZIO
 RICHIEDENTI: Petrex Italia
 Vittorito Petroleum

COLLE DEI NIDI

RESPONSABILE DEL PROCEDIMENTO: Fausto Ingravalle
 BUIG: L-5 ARRIVO: 28/04/2006 AREA: 83,19 Km² FOGLI IGM: 140 ABRUZZO
 RICHIEDENTI: Gas Plus Italiana MARCHE
 Medoilgas Italia
 Petrorep Italiana

COLLE DELLA GUARDIA

RESPONSABILE DEL PROCEDIMENTO: Fausto Ingravalle
 BUIG: LIV-4 ARRIVO: 31/03/2010 AREA: 83,87 Km² FOGLI IGM: 148-154-155 MOLISE
 RICHIEDENTI: Vega Oil
 Vittorito Petroleum

CORROPOLI

RESPONSABILE DEL PROCEDIMENTO: Fausto Ingravalle
 BUIG: XLVIII-1 ARRIVO: 01/10/2004 AREA: 172,3 Km² FOGLI IGM: 133-134 ABRUZZO
 RICHIEDENTI: Jkx Italia MARCHE

DARDAGNOLA

RESPONSABILE DEL PROCEDIMENTO: Luca Venerando Giuffrida
 BUIG: XLVIII-1 ARRIVO: 13/09/2004 AREA: 24,65 Km² FOGLI IGM: 97 EMILIA ROMAGNA
 RICHIEDENTI: Consorzio Intercomunale Metanodotto

FAENZA

RESPONSABILE DEL PROCEDIMENTO: Fausto Ingravalle
 BUIG: L-12 ARRIVO: 21/11/2006 AREA: 246 Km² FOGLI IGM: 99 EMILIA ROMAGNA
 RICHIEDENTI: Gas Plus Italiana

FANTOZZA

RESPONSABILE DEL PROCEDIMENTO: Luca Venerando Giuffrida
 BUIG: L-8 ARRIVO: 28/07/2006 AREA: 102,3 Km² FOGLI IGM: 74 EMILIA ROMAGNA
 RICHIEDENTI: Aleanna Resources LLC

FIORENZUOLA D'ARDA

RESPONSABILE DEL PROCEDIMENTO: Luca Venerando Giuffrida
 BUIG: LII-8 ARRIVO: 31/07/2008 AREA: 535,2 Km² FOGLI IGM: 60-61-72-73 EMILIA ROMAGNA
 RICHIEDENTI: Mac Oil

FIUME PANARO

RESPONSABILE DEL PROCEDIMENTO: Mauro Celani
 BUIG: LIII-7 ARRIVO: 30/06/2009 AREA: 611,5 Km² FOGLI IGM: 86-87-97-98 EMILIA ROMAGNA
 RICHIEDENTI: Hunt Oil Company

FIUME RENO

RESPONSABILE DEL PROCEDIMENTO: Mauro Celani
 BUIG: LIII-7 ARRIVO: 30/06/2009 AREA: 553,2 Km² FOGLI IGM: 87-88-98-99 EMILIA ROMAGNA
 RICHIEDENTI: Hunt Oil Company

ISTANZE PER IL CONFERIMENTO DI TITOLI MINERARI - Aggiornamento 31/dicembre/2010

FIUME SECCHIA

RESPONSABILE DEL PROCEDIMENTO: Mauro Celani
 BUIG: LIII-7 ARRIVO: 30/06/2009 AREA: 651,2 Km² FOGLI IGM: 86-97 EMILIA ROMAGNA
 RICHIEDENTI: Hunt Oil Company

FONTE DELLA VIGNA

RESPONSABILE DEL PROCEDIMENTO: Fausto Ingravalle
 BUIG: LI-4 ARRIVO: 28/03/2007 AREA: 56,1 Km² FOGLI IGM: 212-222 CALABRIA
 RICHIEDENTI: Total E&P Italia

FRUSCI

RESPONSABILE DEL PROCEDIMENTO: Mauro Celani
 BUIG: XLI-8 ARRIVO: 15/07/1997 AREA: 237,13 Km² FOGLI IGM: 187-199 BASILICATA
 RICHIEDENTI: Eni

GRATTASASSO

RESPONSABILE DEL PROCEDIMENTO: Luca Venerando Giuffrida
 BUIG: LII-3 ARRIVO: 20/02/2008 AREA: 34,09 Km² FOGLI IGM: 74 EMILIA ROMAGNA
 RICHIEDENTI: Po Valley Operations PTY

GROTTE DEL SALICE

RESPONSABILE DEL PROCEDIMENTO: Mauro Celani
 BUIG: XLIV-3 ARRIVO: 01/02/2000 AREA: 118,14 Km² FOGLI IGM: 211 BASILICATA
 RICHIEDENTI: Shell Italia EP

IL CONVENTO

RESPONSABILE DEL PROCEDIMENTO: Rita Mancuso
 BUIG: LI-4 ARRIVO: 28/03/2007 AREA: 412,8 Km² FOGLI IGM: 155 MOLISE
 RICHIEDENTI: Apennine Energy PUGLIA
 Compagnia Generale Idrocarburi

LA CERASA

RESPONSABILE DEL PROCEDIMENTO: Mauro Celani
 BUIG: XLIX-10 ARRIVO: 01/09/2005 AREA: 75,86 Km² FOGLI IGM: 199 BASILICATA
 RICHIEDENTI: Shell Italia EP

LA RISORTA

RESPONSABILE DEL PROCEDIMENTO: Fausto Ingravalle
 BUIG: XLIX-7 ARRIVO: 30/06/2005 AREA: 369,5 Km² FOGLI IGM: 65-77 EMILIA ROMAGNA
 RICHIEDENTI: Northsun Italia VENETO

LE SALINE

RESPONSABILE DEL PROCEDIMENTO: Fausto Ingravalle
 BUIG: L-9 ARRIVO: 31/08/2006 AREA: 616,8 Km² FOGLI IGM: 64-76 EMILIA ROMAGNA
 RICHIEDENTI: Aleanna Resources LLC VENETO

MASSERIA LA ROCCA

RESPONSABILE DEL PROCEDIMENTO: Mauro Celani
 BUIG: XLII-1 ARRIVO: 22/12/1997 AREA: 13,06 Km² FOGLI IGM: 199 BASILICATA
 RICHIEDENTI: Eni
 Medoilgas Italia
 Total E&P Italia

MASSERIA MONTAROZZO

RESPONSABILE DEL PROCEDIMENTO: Rita Mancuso
 BUIG: LI-5 ARRIVO: 27/04/2007 AREA: 154,6 Km² FOGLI IGM: 164-175 PUGLIA
 RICHIEDENTI: Vega Oil

MELZO

RESPONSABILE DEL PROCEDIMENTO: Mauro Celani
 BUIG: LII-2 ARRIVO: 25/01/2008 AREA: 182,8 Km² FOGLI IGM: 45-46 LOMBARDIA
 RICHIEDENTI: Mac Oil

MONTE CAVALLO

RESPONSABILE DEL PROCEDIMENTO: Fausto Ingravalle
 BUIG: XLIX-10 ARRIVO: 01/09/2005 AREA: 211,9 Km² FOGLI IGM: 199-210 BASILICATA
 RICHIEDENTI: Shell Italia EP CAMPANIA

ISTANZE PER IL CONFERIMENTO DI TITOLI MINERARI - Aggiornamento 31/dicembre/2010

MONTE LI FOI

RESPONSABILE DEL PROCEDIMENTO: Luca Venerando Giuffrida
 BUIG: LII-1 ARRIVO: 31/12/2007 AREA: 140,7 Km² FOGLI IGM: 187-199 BASILICATA
 RICHIEDENTI: Eni

MONTOTTONNE

RESPONSABILE DEL PROCEDIMENTO: Luca Venerando Giuffrida
 BUIG: LII-3 ARRIVO: 22/02/2008 AREA: 439,6 Km² FOGLI IGM: 124-125-132-1 MARCHE
 RICHIEDENTI: Mac Oil

MURO LUCANO

RESPONSABILE DEL PROCEDIMENTO: Mauro Celani
 BUIG: LIII-8 ARRIVO: 13/07/2009 AREA: 111,9 Km² FOGLI IGM: 186-187 BASILICATA
 RICHIEDENTI: Italmil Petrol
 CAMPANIA

OLIVETO LUCANO

RESPONSABILE DEL PROCEDIMENTO: Mauro Celani
 BUIG: XLII-11 ARRIVO: 08/10/1998 AREA: 188,23 Km² FOGLI IGM: 200 BASILICATA
 RICHIEDENTI: Esso Italiana
 Total E&P Italia

PALAZZO SAN GERVASIO

RESPONSABILE DEL PROCEDIMENTO: Mauro Celani
 BUIG: L-4 ARRIVO: 29/03/2006 AREA: 469,9 Km² FOGLI IGM: 187-188 BASILICATA
 RICHIEDENTI: Aleanna Resources LLC

PIGNOLA

RESPONSABILE DEL PROCEDIMENTO: Mauro Celani
 BUIG: XLIX-10 ARRIVO: 01/09/2005 AREA: 54,83 Km² FOGLI IGM: 199 BASILICATA
 RICHIEDENTI: Shell Italia EP

1 PONTE SANTO

RESPONSABILE DEL PROCEDIMENTO: Fausto Ingravalle
 BUIG: LIV-3 ARRIVO: 28/02/2010 AREA: 90,88 Km² FOGLI IGM: 88-99 EMILIA ROMAGNA
 RICHIEDENTI: Vittorito Petroleum

PORTOMAGGIORE

RESPONSABILE DEL PROCEDIMENTO: Fausto Ingravalle
 BUIG: LI-5 ARRIVO: 20/04/2007 AREA: 378,5 Km² FOGLI IGM: 76-77-88-89 EMILIA ROMAGNA
 RICHIEDENTI: Enel Lonqanesi Developments

POSTA DEL GIUDICE

RESPONSABILE DEL PROCEDIMENTO: Rita Mancuso
 BUIG: L-2 ARRIVO: 31/01/2006 AREA: 113,6 Km² FOGLI IGM: 163 PUGLIA
 RICHIEDENTI: Apennine Energy
 Compagnia Generale Idrocarburi

RONSECCO

RESPONSABILE DEL PROCEDIMENTO: Mauro Celani
 BUIG: LII-9 ARRIVO: 28/08/2008 AREA: 745,9 Km² FOGLI IGM: 43-57-69 PIEMONTE
 RICHIEDENTI: Petrocelltic Italia

ROSANETO

RESPONSABILE DEL PROCEDIMENTO: Mauro Celani
 BUIG: LIII-10 ARRIVO: 14/09/2009 AREA: 56,57 Km² FOGLI IGM: 221-222 CALABRIA
 RICHIEDENTI: Eni

S. GIOVANNI TEATINO

RESPONSABILE DEL PROCEDIMENTO: Mauro Celani
 BUIG: XLIII-10 ARRIVO: 29/09/1999 AREA: 199,1 Km² FOGLI IGM: 141 147 ABRUZZO
 RICHIEDENTI: Eni

S. GRATO

RESPONSABILE DEL PROCEDIMENTO: Mauro Celani
 BUIG: LII-10 ARRIVO: 08/09/2008 AREA: 171,3 Km² FOGLI IGM: 46-59-60 LOMBARDIA
 RICHIEDENTI: Mac Oil

S. MARIA GORETTI

RESPONSABILE DEL PROCEDIMENTO: Mauro Celani
 BUIG: LII-11 ARRIVO: 31/10/2008 AREA: 101,3 Km² FOGLI IGM: 133-134-125 MARCHE
 RICHIEDENTI: Apennine Energy

ISTANZE PER IL CONFERIMENTO DI TITOLI MINERARI - Aggiornamento 31/dicembre/2010

S. VENERE

RESPONSABILE DEL PROCEDIMENTO: Fausto Ingravalle
 BUIG: L-7 ARRIVO: 22/06/2006 AREA: 73,12 Km² FOGLI IGM: 141 ABRUZZO
 RICHIEDENTI: Eni
 Gas Plus Italiana

SAN BUONO

RESPONSABILE DEL PROCEDIMENTO: Fausto Ingravalle
 BUIG: LI-9 ARRIVO: 22/08/2007 AREA: 736,3 Km² FOGLI IGM: 147-148-153-1 ABRUZZO
 RICHIEDENTI: Medoilgas Italia MOLISE

SAN FELE

RESPONSABILE DEL PROCEDIMENTO: Luca Venerando Giuffrida
 BUIG: LII-2 ARRIVO: 02/01/2008 AREA: 142,9 Km² FOGLI IGM: 187 BASILICATA
 RICHIEDENTI: Eni

SAN PATRIZIO

RESPONSABILE DEL PROCEDIMENTO: Fausto Ingravalle
 BUIG: LV-1 ARRIVO: 30/12/2010 AREA: 205,8 Km² FOGLI IGM: 88 EMILIA ROMAGNA
 RICHIEDENTI: Vega Oil

SAN ROCCO

RESPONSABILE DEL PROCEDIMENTO: Fausto Ingravalle
 BUIG: L-7 ARRIVO: 15/06/2006 AREA: 67,75 Km² FOGLI IGM: 148 ABRUZZO
 RICHIEDENTI: Compagnia Generale Idrocarburi

SATRIANO DI LUCANIA

RESPONSABILE DEL PROCEDIMENTO: Mauro Celani
 BUIG: XLIX-10 ARRIVO: 22/09/2005 AREA: 104,3 Km² FOGLI IGM: 199 BASILICATA
 RICHIEDENTI: Eni

SCARPIZZOLO

RESPONSABILE DEL PROCEDIMENTO: Fausto Ingravalle
 BUIG: LV-1 ARRIVO: 30/12/2010 AREA: 110,9 Km² FOGLI IGM: 47 LOMBARDIA
 RICHIEDENTI: Vega Oil

SERRA DEI GATTI

RESPONSABILE DEL PROCEDIMENTO: Rita Mancuso
 BUIG: L-2 ARRIVO: 31/01/2006 AREA: 121,8 Km² FOGLI IGM: 163-174 PUGLIA
 RICHIEDENTI: Medoilgas Italia

SIENA

RESPONSABILE DEL PROCEDIMENTO: Fausto Ingravalle
 BUIG: XLVIII-5 ARRIVO: 01/04/2004 AREA: 477,96 Km² FOGLI IGM: 113-120 TOSCANA
 RICHIEDENTI: Heritage Petroleum PLC

SIGNORELLA

RESPONSABILE DEL PROCEDIMENTO: Fausto Ingravalle
 BUIG: LIV-3 ARRIVO: 28/02/2010 AREA: 82,11 Km² FOGLI IGM: 155-163 PUGLIA
 RICHIEDENTI: Vittorito Petroleum

SOLFARA MARE

RESPONSABILE DEL PROCEDIMENTO: Fausto Ingravalle
 BUIG: LII-12 ARRIVO: 27/11/2008 AREA: 337 Km² FOGLI IGM: 230 CALABRIA
 RICHIEDENTI: Apennine Energy

SORBOLO

RESPONSABILE DEL PROCEDIMENTO: Luca Venerando Giuffrida
 BUIG: LII-3 ARRIVO: 21/02/2008 AREA: 297 Km² FOGLI IGM: 73-74 EMILIA ROMAGNA
 RICHIEDENTI: San Leon Energy

SOSPIRO

RESPONSABILE DEL PROCEDIMENTO: Luca Venerando Giuffrida
 BUIG: LII-3 ARRIVO: 21/02/2008 AREA: 421,2 Km² FOGLI IGM: 61 LOMBARDIA
 RICHIEDENTI: San Leon Energy

TEMPA LA PETROSA

RESPONSABILE DEL PROCEDIMENTO: Fausto Ingravalle
 BUIG: LI-4 ARRIVO: 28/03/2007 AREA: 412,1 Km² FOGLI IGM: 200-211 BASILICATA
 RICHIEDENTI: Total E&P Italia CALABRIA

ISTANZE PER IL CONFERIMENTO DI TITOLI MINERARI - Aggiornamento 31/dicembre/2010

1 TOZZONA

RESPONSABILE DEL PROCEDIMENTO: Fausto Ingravalle
 BUIG: LIV-7 ARRIVO: 30/06/2010 AREA: 90,88 Km² FOGLI IGM: 88-99 EMILIA ROMAGNA
 RICHIEDENTI: Po Vallev Operations PTY

TRE PONTI

RESPONSABILE DEL PROCEDIMENTO: Fausto Ingravalle
 BUIG: L-9 ARRIVO: 31/08/2006 AREA: 742,8 Km² FOGLI IGM: 64-65-76-77 EMILIA ROMAGNA
 RICHIEDENTI: Aleanna Resources LLC VENETO

VILLA CARBONE

RESPONSABILE DEL PROCEDIMENTO: Fausto Ingravalle
 BUIG: L-5 ARRIVO: 28/04/2006 AREA: 68,12 Km² FOGLI IGM: 140-133 ABRUZZO
 RICHIEDENTI: Gas Plus Italiana
 Medoilgas Italia

VILLA MAZZAROSA

RESPONSABILE DEL PROCEDIMENTO: Fausto Ingravalle
 BUIG: L-4 ARRIVO: 31/03/2006 AREA: 13,4 Km² FOGLI IGM: 134-141 ABRUZZO
 RICHIEDENTI: Medoilgas Italia

ISTANZE DI PERMESSO DI RICERCA IN MARE

d 21 G.R-.NP

RESPONSABILE DEL PROCEDIMENTO: Luca Venerando Giuffrida
 BUIG: XLVIII-3 ARRIVO: 29/02/2004 AREA: 712,5 Km² FOGLI IIM: 948 ZONA C
 RICHIEDENTI: Northern Petroleum Ltd ZONA G

d 25 G.R-.NP

RESPONSABILE DEL PROCEDIMENTO: Rita Mancuso
 BUIG: LII-12 ARRIVO: 28/11/2008 AREA: 746,6 Km² FOGLI IIM: 948 ZONA G
 RICHIEDENTI: Northern Petroleum Ltd

d 26 G.R-.NP

RESPONSABILE DEL PROCEDIMENTO: Rita Mancuso
 BUIG: LII-12 ARRIVO: 28/11/2008 AREA: 151,1 Km² FOGLI IIM: 948 ZONA G
 RICHIEDENTI: Northern Petroleum Ltd

3 d 27 G.R-.NS

RESPONSABILE DEL PROCEDIMENTO: Fausto Ingravalle
 BUIG: LIII-3 ARRIVO: 24/02/2009 AREA: 153,9 Km² FOGLI IIM: 917 ZONA G
 RICHIEDENTI: Northsun Italia

d 28 G.R-.AG

RESPONSABILE DEL PROCEDIMENTO: Fausto Ingravalle
 BUIG: LIII-4 ARRIVO: 25/03/2009 AREA: 456,5 Km² FOGLI IIM: 917 ZONA G
 RICHIEDENTI: Edison
 Eni

d 29 G.R-.NP

RESPONSABILE DEL PROCEDIMENTO: Fausto Ingravalle
 BUIG: LIII-7 ARRIVO: 30/06/2009 AREA: 601,6 Km² FOGLI IIM: 916-917 ZONA C
 RICHIEDENTI: Northern Petroleum Ltd ZONA G
 Petroceltic Elsa

d 30 G.R-.NP

RESPONSABILE DEL PROCEDIMENTO: Fausto Ingravalle
 BUIG: LIII-7 ARRIVO: 30/06/2009 AREA: 334,5 Km² FOGLI IIM: 917 ZONA C
 RICHIEDENTI: Northern Petroleum Ltd ZONA G

3 d 31 G.R-.EL

RESPONSABILE DEL PROCEDIMENTO: Fausto Ingravalle
 BUIG: LIII-7 ARRIVO: 30/06/2009 AREA: 153,9 Km² FOGLI IIM: 917 ZONA G
 RICHIEDENTI: Petroceltic Elsa

ISTANZE PER IL CONFERIMENTO DI TITOLI MINERARI - Aggiornamento 31/dicembre/2010

3 d 33 G.R.-AG

RESPONSABILE DEL PROCEDIMENTO: Fausto Ingravalle
 BUIG: LIII-7 ARRIVO: 26/06/2009 AREA: 153,9 Km² FOGLI IIM: 917 ZONA G
 RICHIEDENTI: Edison
 Eni

d 35 G.R.-HC

RESPONSABILE DEL PROCEDIMENTO: Fausto Ingravalle
 BUIG: LIV-3 ARRIVO: 26/02/2010 AREA: 745,6 Km² FOGLI IIM: 917 ZONA C
 RICHIEDENTI: Hunt Oil Company ZONA G

d 36 G.R.-HC

RESPONSABILE DEL PROCEDIMENTO: Fausto Ingravalle
 BUIG: LIV-3 ARRIVO: 26/02/2010 AREA: 751,9 Km² FOGLI IIM: 917-948 ZONA C
 RICHIEDENTI: Hunt Oil Company ZONA G

d 59 F.R.-NP

RESPONSABILE DEL PROCEDIMENTO: Luca Venerando Giuffrida
 BUIG: XLIX-5 ARRIVO: 01/04/2005 AREA: 660,3 Km² FOGLI IIM: 919 ZONA D
 RICHIEDENTI: Northern Petroleum Ltd ZONA F

d 60 F.R.-NP

RESPONSABILE DEL PROCEDIMENTO: Luca Venerando Giuffrida
 BUIG: L-4 ARRIVO: 01/03/2006 AREA: 741,8 Km² FOGLI IIM: 921 ZONA F
 RICHIEDENTI: Northern Petroleum Ltd

d 61 F.R.-NP

RESPONSABILE DEL PROCEDIMENTO: Luca Venerando Giuffrida
 BUIG: L-7 ARRIVO: 01/06/2006 AREA: 728,3 Km² FOGLI IIM: 921 ZONA F
 RICHIEDENTI: Northern Petroleum Ltd

d 63 F.R.-NP

RESPONSABILE DEL PROCEDIMENTO: Rita Mancuso
 BUIG: LII-11 ARRIVO: 31/10/2008 AREA: 724,3 Km² FOGLI IIM: 917 ZONA D
 RICHIEDENTI: Northern Petroleum Ltd ZONA F

d 64 F.R.-NP

RESPONSABILE DEL PROCEDIMENTO: Rita Mancuso
 BUIG: LII-11 ARRIVO: 31/10/2008 AREA: 741,1 Km² FOGLI IIM: 917 ZONA D
 RICHIEDENTI: Northern Petroleum Ltd ZONA F

d 65 F.R.-NP

RESPONSABILE DEL PROCEDIMENTO: Fausto Ingravalle
 BUIG: LIII-5 ARRIVO: 30/04/2009 AREA: 729,3 Km² FOGLI IIM: 921 ZONA F
 RICHIEDENTI: Northern Petroleum Ltd

d 66 F.R.-NP

RESPONSABILE DEL PROCEDIMENTO: Fausto Ingravalle
 BUIG: LIII-5 ARRIVO: 30/04/2009 AREA: 711,6 Km² FOGLI IIM: 921 ZONA F
 RICHIEDENTI: Northern Petroleum Ltd

d 67 F.R.-AG

RESPONSABILE DEL PROCEDIMENTO: Fausto Ingravalle
 BUIG: LIII-7 ARRIVO: 30/06/2009 AREA: 748,4 Km² FOGLI IIM: 920 ZONA F
 RICHIEDENTI: Eni

4 d 68 F.R.-TU

RESPONSABILE DEL PROCEDIMENTO: Fausto Ingravalle
 BUIG: LIII-8 ARRIVO: 31/07/2009 AREA: 659,4 Km² FOGLI IIM: 919 ZONA D
 RICHIEDENTI: Nautical Petroleum ZONA F
 Transunion Petroleum Italia

d 71 F.R.-NP

RESPONSABILE DEL PROCEDIMENTO: Fausto Ingravalle
 BUIG: LIII-11 ARRIVO: 26/10/2009 AREA: 628 Km² FOGLI IIM: 920 ZONA F
 RICHIEDENTI: Northern Petroleum Ltd

ISTANZE PER IL CONFERIMENTO DI TITOLI MINERARI - Aggiornamento 31/dicembre/2010

d 72 F.R.-NP

RESPONSABILE DEL PROCEDIMENTO: Fausto Ingravalle
 BUIG: LIII-11 ARRIVO: 26/10/2009 AREA: 742,6 Km² FOGLI IIM: 920 ZONA D
 RICHIEDENTI: Northern Petroleum Ltd ZONA F

d 73 F.R.-SH

RESPONSABILE DEL PROCEDIMENTO: Fausto Ingravalle
 BUIG: LIII-12 ARRIVO: 23/11/2009 AREA: 738,4 Km² FOGLI IIM: 919 ZONA F
 RICHIEDENTI: Shell Italia EP

d 74 F.R.-SH

RESPONSABILE DEL PROCEDIMENTO: Fausto Ingravalle
 BUIG: LIII-12 ARRIVO: 23/11/2009 AREA: 617,8 Km² FOGLI IIM: 919 ZONA D
 RICHIEDENTI: Shell Italia EP ZONA F

4 d 75 F.R.-NP

RESPONSABILE DEL PROCEDIMENTO: Fausto Ingravalle
 BUIG: LIII-12 ARRIVO: 30/11/2009 AREA: 659,4 Km² FOGLI IIM: 919 ZONA D
 RICHIEDENTI: Northern Petroleum Ltd ZONA F

d 77 F.R.-NP

RESPONSABILE DEL PROCEDIMENTO: Fausto Ingravalle
 BUIG: LIV-2 ARRIVO: 29/01/2010 AREA: 749,1 Km² FOGLI IIM: 919 ZONA F
 RICHIEDENTI: Northern Petroleum Ltd

d 78 F.R.-NP

RESPONSABILE DEL PROCEDIMENTO: Fausto Ingravalle
 BUIG: LIV-12 ARRIVO: 30/11/2010 AREA: 748,7 Km² FOGLI IIM: 919 ZONA F
 RICHIEDENTI: Northern Petroleum Ltd

d 91 E.R.-PU

RESPONSABILE DEL PROCEDIMENTO: Luca Venerando Giuffrida
 BUIG: XLIII-5 ARRIVO: 01/04/1999 AREA: 643,12 Km² FOGLI IIM: 913 ZONA E
 RICHIEDENTI: Puma Petroleum

d 94 E.R.-SA

RESPONSABILE DEL PROCEDIMENTO: Luca Venerando Giuffrida
 BUIG: LII-2 ARRIVO: 24/01/2008 AREA: 693,44 Km² FOGLI IIM: 949 ZONA E
 RICHIEDENTI: Saras

d 95 E.R.-SA

RESPONSABILE DEL PROCEDIMENTO: Luca Venerando Giuffrida
 BUIG: LII-2 ARRIVO: 24/01/2008 AREA: 633,44 Km² FOGLI IIM: 911 ZONA E
 RICHIEDENTI: Saras

d 147 D.R.-AG

RESPONSABILE DEL PROCEDIMENTO: Luca Venerando Giuffrida
 BUIG: XL-8 ARRIVO: 01/07/1996 AREA: 512,3 Km² FOGLI IIM: 920 ZONA D
 RICHIEDENTI: Eni ZONA F

d 148 D.R.-CS

RESPONSABILE DEL PROCEDIMENTO: Luca Venerando Giuffrida
 BUIG: L-7 ARRIVO: 01/06/2006 AREA: 162,28 Km² FOGLI IIM: 919 ZONA D
 RICHIEDENTI: Apennine Energy

d 149 D.R.-NP

RESPONSABILE DEL PROCEDIMENTO: Luca Venerando Giuffrida
 BUIG: L-10 ARRIVO: 01/09/2006 AREA: 735,7 Km² FOGLI IIM: 921 ZONA D
 RICHIEDENTI: Northern Petroleum Ltd ZONA F

d 150 D.R.-CS

RESPONSABILE DEL PROCEDIMENTO: Luca Venerando Giuffrida
 BUIG: LI-4 ARRIVO: 01/03/2007 AREA: 63,13 Km² FOGLI IIM: 919 ZONA D
 RICHIEDENTI: Apennine Energy ZONA F

ISTANZE PER IL CONFERIMENTO DI TITOLI MINERARI - Aggiornamento 31/dicembre/2010

d 151 D.R.-EL

RESPONSABILE DEL PROCEDIMENTO: Fausto Ingravalle
 BUIG: LIII-6 ARRIVO: 13/05/2009 AREA: 253,1 Km² FOGLI IIM: 919 ZONA D
 RICHIEDENTI: Petrocelltic Elsa ZONA F

2 d 167 A.R.-CS

RESPONSABILE DEL PROCEDIMENTO: Luca Venerando Giuffrida
 BUIG: LI-5 ARRIVO: 01/04/2007 AREA: 526 Km² FOGLI IIM: 924 ZONA A
 RICHIEDENTI: Apennine Energy

2 d 168 A.R.-PV

RESPONSABILE DEL PROCEDIMENTO: Luca Venerando Giuffrida
 BUIG: LI-9 ARRIVO: 06/08/2007 AREA: 526 Km² FOGLI IIM: 924 ZONA A
 RICHIEDENTI: Po Valley Operations PTY

d 341 C.R.-PU

RESPONSABILE DEL PROCEDIMENTO: Luca Venerando Giuffrida
 BUIG: XLII-12 ARRIVO: 01/11/1998 AREA: 681,14 Km² FOGLI IIM: 960 ZONA C
 RICHIEDENTI: Puma Petroleum ZONA G

d 342 C.R.-PU

RESPONSABILE DEL PROCEDIMENTO: Luca Venerando Giuffrida
 BUIG: XLV-8 ARRIVO: 01/07/2001 AREA: 607,73 Km² FOGLI IIM: 960 ZONA C
 RICHIEDENTI: Puma Petroleum

1 d 345 C.R.-MF

RESPONSABILE DEL PROCEDIMENTO: Luca Venerando Giuffrida
 BUIG: XLVII-5 ARRIVO: 01/04/2003 AREA: 267,81 Km² FOGLI IIM: ZONA C
 RICHIEDENTI: Mavfair Petroleum ZONA G

1 d 346 C.R.-EA

RESPONSABILE DEL PROCEDIMENTO: Luca Venerando Giuffrida
 BUIG: XLVII-8 ARRIVO: 30/07/2003 AREA: 267,81 Km² FOGLI IIM: ZONA C
 RICHIEDENTI: British Gas International BV ZONA G
 Edison
 Eni

d 347 C.R.-NP

RESPONSABILE DEL PROCEDIMENTO: Luca Venerando Giuffrida
 BUIG: XLVII-12 ARRIVO: 30/11/2003 AREA: 391,49 Km² FOGLI IIM: ZONA C
 RICHIEDENTI: Northern Petroleum Ltd ZONA G

d 351 C.R.-NP

RESPONSABILE DEL PROCEDIMENTO: Luca Venerando Giuffrida
 BUIG: LII-2 ARRIVO: 31/01/2008 AREA: 101,87 Km² FOGLI IIM: 917 ZONA C
 RICHIEDENTI: Northern Petroleum Ltd

d 352 C.R.-SL

RESPONSABILE DEL PROCEDIMENTO: Rita Mancuso
 BUIG: LII-3 ARRIVO: 21/02/2008 AREA: 358,5 Km² FOGLI IIM: 948 ZONA C
 RICHIEDENTI: San Leon Energy ZONA G

d 353 C.R.-SL

RESPONSABILE DEL PROCEDIMENTO: Rita Mancuso
 BUIG: LII-3 ARRIVO: 21/02/2008 AREA: 220,6 Km² FOGLI IIM: 948 ZONA C
 RICHIEDENTI: San Leon Energy

d 354 C.R.-SL

RESPONSABILE DEL PROCEDIMENTO: Rita Mancuso
 BUIG: LII-3 ARRIVO: 21/02/2008 AREA: 482,5 Km² FOGLI IIM: 18 ZONA C
 RICHIEDENTI: San Leon Energy ZONA G

ISTANZE PER IL CONFERIMENTO DI TITOLI MINERARI - Aggiornamento 31/dicembre/2010

d 355 C.R.-SR

RESPONSABILE DEL PROCEDIMENTO: Rita Mancuso
 BUIG: LII-10 ARRIVO: 30/09/2008 AREA: 465 Km² FOGLI IIM: 917 ZONA C
 RICHIEDENTI: Sviluppo Risorse Naturali ZONA G

d 358 C.R.-EL

RESPONSABILE DEL PROCEDIMENTO: Fausto Ingravalle
 BUIG: LIII-8 ARRIVO: 28/07/2009 AREA: 134,4 Km² FOGLI IIM: 917 ZONA C
 RICHIEDENTI: Northern Petroleum Ltd
 Petroceltic Elsa

d 359 C.R.-TU

RESPONSABILE DEL PROCEDIMENTO: Fausto Ingravalle
 BUIG: LIII-8 ARRIVO: 31/07/2009 AREA: 697,4 Km² FOGLI IIM: 917 ZONA C
 RICHIEDENTI: Nautical Petroleum
 Transunion Petroleum Italia

d 360 C.R.-TU

RESPONSABILE DEL PROCEDIMENTO: Fausto Ingravalle
 BUIG: LIII-8 ARRIVO: 31/07/2009 AREA: 464,4 Km² FOGLI IIM: 917 ZONA C
 RICHIEDENTI: Nautical Petroleum
 Transunion Petroleum Italia

d 361 C.R.-TU

RESPONSABILE DEL PROCEDIMENTO: Fausto Ingravalle
 BUIG: LIII-8 ARRIVO: 31/07/2009 AREA: 639,3 Km² FOGLI IIM: 917 ZONA C
 RICHIEDENTI: Nautical Petroleum
 Transunion Petroleum Italia ZONA G

5 d 362 C.R.-NP

RESPONSABILE DEL PROCEDIMENTO: Fausto Ingravalle
 BUIG: LIII-10 ARRIVO: 22/09/2009 AREA: 724,6 Km² FOGLI IIM: 948 ZONA C
 RICHIEDENTI: Northern Petroleum Ltd ZONA G

5 d 363 C.R.-AX

RESPONSABILE DEL PROCEDIMENTO: Fausto Ingravalle
 BUIG: LIV-2 ARRIVO: 29/01/2010 AREA: 724,6 Km² FOGLI IIM: 948 ZONA C
 RICHIEDENTI: Audax Energy ZONA G

d 364 C.R.-AX

RESPONSABILE DEL PROCEDIMENTO: Fausto Ingravalle
 BUIG: LIV-2 ARRIVO: 29/01/2010 AREA: 654,4 Km² FOGLI IIM: 948 ZONA C
 RICHIEDENTI: Audax Energy

d 365 C.R.-HC

RESPONSABILE DEL PROCEDIMENTO: Fausto Ingravalle
 BUIG: LIV-3 ARRIVO: 26/02/2010 AREA: 739 Km² FOGLI IIM: 948 ZONA C
 RICHIEDENTI: Hunt Oil Company ZONA G

d 366 C.R.-HC

RESPONSABILE DEL PROCEDIMENTO: Fausto Ingravalle
 BUIG: LIV-3 ARRIVO: 26/02/2010 AREA: 742,2 Km² FOGLI IIM: 948 ZONA C
 RICHIEDENTI: Hunt Oil Company

d 492 B.R.-EL

RESPONSABILE DEL PROCEDIMENTO: Luca Venerando Giuffrida
 BUIG: L-11 ARRIVO: 01/10/2006 AREA: 152,2 Km² FOGLI IIM: 922 ZONA B
 RICHIEDENTI: Petroceltic Elsa

d 493 B.R.-EL

RESPONSABILE DEL PROCEDIMENTO: Luca Venerando Giuffrida
 BUIG: L-11 ARRIVO: 01/10/2006 AREA: 327,1 Km² FOGLI IIM: 922 ZONA B
 RICHIEDENTI: Petroceltic Elsa

d 494 B.R.-EL

RESPONSABILE DEL PROCEDIMENTO: Luca Venerando Giuffrida
 BUIG: L-11 ARRIVO: 01/10/2006 AREA: 373,7 Km² FOGLI IIM: 922 ZONA B
 RICHIEDENTI: Petroceltic Elsa

ISTANZE PER IL CONFERIMENTO DI TITOLI MINERARI - Aggiornamento 31/dicembre/2010

d 495 B.R.-EL

RESPONSABILE DEL PROCEDIMENTO: Luca Venerando Giuffrida
 BUIG: L-11 ARRIVO: 01/10/2006 AREA: 165 Km² FOGLI IIM: 922 ZONA B
 RICHIEDENTI: Petroceltic Elsa

d 496 B.R.-EL

RESPONSABILE DEL PROCEDIMENTO: Luca Venerando Giuffrida
 BUIG: L-11 ARRIVO: 01/10/2006 AREA: 263,49 Km² FOGLI IIM: 922 ZONA B
 RICHIEDENTI: Petroceltic Elsa

d 499 B.R.-EL

RESPONSABILE DEL PROCEDIMENTO: Luca Venerando Giuffrida
 BUIG: L-11 ARRIVO: 01/10/2006 AREA: 269,68 Km² FOGLI IIM: 922 ZONA B
 RICHIEDENTI: Petroceltic Elsa

d 500 B.R.-EL

RESPONSABILE DEL PROCEDIMENTO: Luca Venerando Giuffrida
 BUIG: L-11 ARRIVO: 01/10/2006 AREA: 121,4 Km² FOGLI IIM: 922 ZONA B
 RICHIEDENTI: Petroceltic Elsa

d 503 B.R.-CS

RESPONSABILE DEL PROCEDIMENTO: Luca Venerando Giuffrida
 BUIG: LI-5 ARRIVO: 26/04/2007 AREA: 137,7 Km² FOGLI IIM: 923 ZONA B
 RICHIEDENTI: Apennine Energy

d 504 B.R.-GE

RESPONSABILE DEL PROCEDIMENTO: Luca Venerando Giuffrida
 BUIG: LI-12 ARRIVO: 14/11/2007 AREA: 531,8 Km² FOGLI IIM: 923 ZONA B
 RICHIEDENTI: Enel Lonqanesi Developments

d 505 B.R.-EL

RESPONSABILE DEL PROCEDIMENTO: Rita Mancuso
 BUIG: LII-3 ARRIVO: 29/02/2008 AREA: 729,7 Km² FOGLI IIM: 922 ZONA B
 RICHIEDENTI: Petroceltic Elsa

d 507 B.R.-EL

RESPONSABILE DEL PROCEDIMENTO: Fausto Ingravalle
 BUIG: LIV-4 ARRIVO: 12/03/2010 AREA: 496,8 Km² FOGLI IIM: 922 ZONA B
 RICHIEDENTI: Petroceltic Italia

ISTANZE DI CONCESSIONE DI COLTIVAZIONE IN TERRAFERMA

AGLAVIZZA

RESPONSABILE DEL PROCEDIMENTO: Fausto Ingravalle
 BUIG: L-7 ARRIVO: 01/06/2006 AREA: 7,32 Km² FOGLI IGM: ABRUZZO
 RICHIEDENTI: Medoilgas Civita

AGOSTA

RESPONSABILE DEL PROCEDIMENTO: Fausto Ingravalle
 BUIG: XLVII-10 ARRIVO: 01/09/2003 AREA: 26,93 Km² FOGLI IGM: 77 89 EMILIA ROMAGNA
 RICHIEDENTI: Eni PERMESSO: VALLI DI COMACCHIO

BAGNACAVALLO

DIRIGENTE DELEGATO: Arnaldo Viotto
 BUIG: LIII-3 ARRIVO: 24/02/2009 AREA: 14,75 Km² FOGLI IGM: 89 EMILIA ROMAGNA
 RICHIEDENTI: Grove Energy PERMESSO: SAN MARCO - CASALE COCCHI

COLLE S. GIOVANNI

RESPONSABILE DEL PROCEDIMENTO: Fausto Ingravalle
 BUIG: LII-2 ARRIVO: 16/01/2008 AREA: 22,8 Km² FOGLI IGM: 141 ABRUZZO
 RICHIEDENTI: Eni
 Gas Plus Italiana

COLLE SANTO

RESPONSABILE DEL PROCEDIMENTO: Mauro Celani
 BUIG: LIII-3 ARRIVO: 24/02/2009 AREA: 35,72 Km² FOGLI IGM: 146 ABRUZZO
 RICHIEDENTI: Forest CMI
 Interaie PERMESSO: MONTE PALLANO

ISTANZE PER IL CONFERIMENTO DI TITOLI MINERARI - Aggiornamento 31/dicembre/2010

MEZZOCOLLE

RESPONSABILE DEL PROCEDIMENTO: Fausto Ingravalle
 BUIG: L-8 ARRIVO: 01/07/2006 AREA: 144,9 Km² FOGLI IGM: EMILIA ROMAGNA
 RICHIEDENTI: Eni

S. ALBERTO

RESPONSABILE DEL PROCEDIMENTO: Fausto Ingravalle
 BUIG: L-8 ARRIVO: 01/07/2006 AREA: 19,51 Km² FOGLI IGM: EMILIA ROMAGNA
 RICHIEDENTI: Edison
 Northsun Italia
 Po Valley Operations PTY

ISTANZE DI CONCESSIONE DI COLTIVAZIONE IN MARE

d 1 G.C.-AG

RESPONSABILE DEL PROCEDIMENTO: Rita Mancuso
 BUIG: XLI-1 ARRIVO: 30/12/1996 AREA: 171,7 Km² FOGLI IIM: 947 ZONA G
 RICHIEDENTI: Acip PERMESSO: G.R8.AS
 Edison

d 2 G.C.-AG

DIRIGENTE DELEGATO: Antonio Martini
 BUIG: LIII-9 ARRIVO: 04/08/2009 AREA: 142,6 Km² FOGLI IIM: 917 ZONA G
 RICHIEDENTI: Eni PERMESSO: G.R 14.AG

d 3 G.C.-AG

DIRIGENTE DELEGATO: Antonio Martini
 BUIG: LIII-9 ARRIVO: 04/08/2009 AREA: 145,6 Km² FOGLI IIM: 917 ZONA G
 RICHIEDENTI: Eni PERMESSO: G.R 14.AG e G.R 13.AG

d 6 F.C.-AG

RESPONSABILE DEL PROCEDIMENTO: Rita Mancuso
 BUIG: LI-1 ARRIVO: 01/12/2006 AREA: 76,69 Km² FOGLI IIM: ZONA F
 RICHIEDENTI: Eni

d 23 A.C.-AG

RESPONSABILE DEL PROCEDIMENTO: Rita Mancuso
 BUIG: XXXIX-3 ARRIVO: 13/02/1995 AREA: 58,32 Km² FOGLI IIM: 924 ZONA A
 RICHIEDENTI: Acip PERMESSO: A.R80.AG

d 26 B.C.-AG

RESPONSABILE DEL PROCEDIMENTO: Rita Mancuso
 BUIG: XXXII-3 ARRIVO: 15/02/1988 AREA: 58,48 Km² FOGLI IIM: 922 ZONA B
 RICHIEDENTI: Acip PERMESSO: B.R137.AG

d 29 B.C.-AG

RESPONSABILE DEL PROCEDIMENTO: Rita Mancuso
 BUIG: L-10 ARRIVO: 19/09/2006 AREA: 27,31 Km² FOGLI IIM: ZONA B
 RICHIEDENTI: Eni

d 30 B.C.-MD

RESPONSABILE DEL PROCEDIMENTO: Rita Mancuso
 BUIG: LIII-1 ARRIVO: 18/12/2008 AREA: 144,7 Km² FOGLI IIM: 922 ZONA B
 RICHIEDENTI: Medoilqas Italia

d 35 A.C.-AG

RESPONSABILE DEL PROCEDIMENTO: Fausto Ingravalle
 BUIG: XLI-4 ARRIVO: 03/03/1997 AREA: 144,17 Km² FOGLI IIM: 924 ZONA A
 RICHIEDENTI: Acip PERMESSO: A.R73.AX
 Starqas Italia
 Total Italia

d 38 A.C.-AG

RESPONSABILE DEL PROCEDIMENTO: Rita Mancuso
 BUIG: L-3 ARRIVO: 01/02/2006 AREA: 54,26 Km² FOGLI IIM: ZONA A
 RICHIEDENTI: Eni

d 39 A.C.-EA

RESPONSABILE DEL PROCEDIMENTO: Rita Mancuso
 BUIG: L-9 ARRIVO: 01/08/2006 AREA: 103,6 Km² FOGLI IIM: ZONA A
 RICHIEDENTI: Eni

ISTANZE PER IL CONFERIMENTO DI TITOLI MINERARI - Aggiornamento 31/dicembre/2010

ISTANZE DI CONCESSIONE DI STOCCAGGIO IN TERRAFERMA

BAGNOLO MELLA STOCCAGGIO

RESPONSABILE DEL PROCEDIMENTO: Liliana Panei
 BUIG: LI-10 ARRIVO: 17/09/2007 AREA: 24,07 Km² FOGLI IGM: 47 LOMBARDIA
 RICHIEDENTI: Edison Stoccaaggio
 Retraqas

CORNEGLIANO STOCCAGGIO

RESPONSABILE DEL PROCEDIMENTO: Liliana Panei
 BUIG: XLVI-9 ARRIVO: 01/08/2002 AREA: 24,23 Km² FOGLI IGM: 59-60 LOMBARDIA
 RICHIEDENTI: Ital Gas Storage

CUGNO LE MACINE STOCCAGGIO

RESPONSABILE DEL PROCEDIMENTO: Liliana Panei
 BUIG: XLVI-9 ARRIVO: 01/08/2002 AREA: 48,16 Km² FOGLI IGM: 200 BASILICATA
 RICHIEDENTI: Geogastock

PALAZZO MORONI STOCCAGGIO

RESPONSABILE DEL PROCEDIMENTO: Roberto Rocchi
 BUIG: LII-11 ARRIVO: 03/10/2008 AREA: 4,98 Km² FOGLI IGM: 125 MARCHE
 RICHIEDENTI: Edison

POGGIOFIORITO STOCCAGGIO

RESPONSABILE DEL PROCEDIMENTO: Liliana Panei
 BUIG: LI-11 ARRIVO: 26/10/2007 AREA: 10,18 Km² FOGLI IGM: 147 ABRUZZO
 RICHIEDENTI: Gas Plus Italiana

RIVARA STOCCAGGIO

RESPONSABILE DEL PROCEDIMENTO: Liliana Panei
 BUIG: XLVI-8 ARRIVO: 01/07/2002 AREA: 117,14 Km² FOGLI IGM: 75 EMILIA ROMAGNA
 RICHIEDENTI: Independent Gas Management

ROMANENGO STOCCAGGIO

RESPONSABILE DEL PROCEDIMENTO: Liliana Panei
 BUIG: LI-10 ARRIVO: 17/09/2007 AREA: 24,09 Km² FOGLI IGM: 46 LOMBARDIA
 RICHIEDENTI: Enel Trade

SAN BENEDETTO STOCCAGGIO

RESPONSABILE DEL PROCEDIMENTO: Liliana Panei
 BUIG: LI-10 ARRIVO: 14/09/2007 AREA: 15,07 Km² FOGLI IGM: 133 MARCHE
 RICHIEDENTI: Acea
 Gas Plus Storage
 Gaz de France International

SERRA PIZZUTA STOCCAGGIO

RESPONSABILE DEL PROCEDIMENTO: Liliana Panei
 BUIG: XLVI-9 ARRIVO: 01/08/2002 AREA: 10,15 Km² FOGLI IGM: 201 BASILICATA
 RICHIEDENTI: Geogastock

SINARCA STOCCAGGIO

RESPONSABILE DEL PROCEDIMENTO: Roberto Rocchi
 BUIG: L-7 ARRIVO: 15/06/2006 AREA: 20,43 Km² FOGLI IGM: 154 MOLISE
 RICHIEDENTI: Edison
 Gas Plus Italiana

VOLTIDO STOCCAGGIO

RESPONSABILE DEL PROCEDIMENTO: Liliana Panei
 BUIG: LI-10 ARRIVO: 17/09/2007 AREA: 58,19 Km² FOGLI IGM: 61 LOMBARDIA
 RICHIEDENTI: Bluqas Infrastrutture

ISTANZE DI PERMESSO DI RICERCA IN SICILIA

BIANCAVILLA

RESPONSABILE DEL PROCEDIMENTO: URIG
 BUIG: LIII-7 ARRIVO: 12/06/2009 AREA: 74 Km² FOGLI IIM: SICILIA
 RICHIEDENTI: Eni Mediterranea Idrocarburi

ISTANZE PER IL CONFERIMENTO DI TITOLI MINERARI - Aggiornamento 31/dicembre/2010

CASTRONUOVO

RESPONSABILE DEL PROCEDIMENTO: URIG
 BUIG: XLVII-12 ARRIVO: 21/11/2003 AREA: 749,78 Km² FOGLI IIM: SICILIA
 RICHIEDENTI: Edison

CONTRADA GIARDINELLO

RESPONSABILE DEL PROCEDIMENTO: URIG
 BUIG: LIV-2 ARRIVO: 04/01/2010 AREA: 380,4 Km² FOGLI IIM: SICILIA
 RICHIEDENTI: Eni Mediterranea Idrocarburi

COSTA DEL SOLE

RESPONSABILE DEL PROCEDIMENTO: URIG
 BUIG: LIV-1 ARRIVO: 18/12/2009 AREA: 41,52 Km² FOGLI IIM: 272 SICILIA
 RICHIEDENTI: Apennine Eneray

ENNA

RESPONSABILE DEL PROCEDIMENTO: URIG
 BUIG: XLI-8 ARRIVO: 04/07/1997 AREA: 467,5 Km² FOGLI IIM: SICILIA
 RICHIEDENTI: Italmi Petrol

GOLD

RESPONSABILE DEL PROCEDIMENTO: URIG
 BUIG: LII-11 ARRIVO: 17/10/2008 AREA: 748,82 Km² FOGLI IIM: SICILIA
 RICHIEDENTI: F.M.G. Srl

LEBRINO

RESPONSABILE DEL PROCEDIMENTO: URIG
 BUIG: XLIV-12 ARRIVO: 02/11/2000 AREA: 310 Km² FOGLI IIM: SICILIA
 RICHIEDENTI: Italmi Exploration

MONTEMAGGIORE BELSITO

RESPONSABILE DEL PROCEDIMENTO: URIG
 BUIG: XLIV-10 ARRIVO: 25/09/2000 AREA: 739,6 Km² FOGLI IIM: SICILIA
 RICHIEDENTI: Eni Mediterranea Idrocarburi

PETRALIA SOPRANA

RESPONSABILE DEL PROCEDIMENTO: URIG
 BUIG: LII-5 ARRIVO: 09/04/2008 AREA: 727,5 Km² FOGLI IIM: SICILIA
 RICHIEDENTI: Eni Mediterranea Idrocarburi

SCICLI

RESPONSABILE DEL PROCEDIMENTO: URIG
 BUIG: LIII-6 ARRIVO: 28/05/2009 AREA: 96 Km² FOGLI IIM: SICILIA
 RICHIEDENTI: Irmínio

VITA

RESPONSABILE DEL PROCEDIMENTO: URIG
 BUIG: L-6 ARRIVO: 10/05/2006 AREA: 682,1 Km² FOGLI IIM: SICILIA
 RICHIEDENTI: Edison

ISTANZE DI CONCESSIONE DI COLTIVAZIONE IN SICILIA

BONINCONTRO

RESPONSABILE DEL PROCEDIMENTO: URIG
 BUIG: I-2 ARRIVO: 01/01/1957 AREA: 32,3 Km² FOGLI IIM: SICILIA
 RICHIEDENTI: Petrex Italia

CINQUEVIE

RESPONSABILE DEL PROCEDIMENTO: URIG
 BUIG: I-2 ARRIVO: 01/01/1957 AREA: 71 Km² FOGLI IIM: SICILIA
 RICHIEDENTI: Eni Mediterranea Idrocarburi

PIANO LUPO

RESPONSABILE DEL PROCEDIMENTO: URIG
 BUIG: I-2 ARRIVO: 01/01/1957 AREA: 61,57 Km² FOGLI IIM: SICILIA
 RICHIEDENTI: Eni Mediterranea Idrocarburi

ISTANZE PER IL CONFERIMENTO DI TITOLI MINERARI - Aggiornamento 31/dicembre/2010

ISTANZE DI PERMESSO DI RICERCA DI RISORSE GEOTERMICHE IN TERRAFERMA

1	ACQUAFERRATA	RESPONSABILE DEL PROCEDIMENTO: Competenza regionale BUIG: LIV-7 ARRIVO: 15/06/2010 AREA: 67,65 Km ² FOGLI IGM: 119 RICHIEDENTI: Co.Svi.G.	TOSCANA
3	ALTO FARMA	RESPONSABILE DEL PROCEDIMENTO: Competenza regionale BUIG: LIV-7 ARRIVO: 15/06/2010 AREA: 70,4 Km ² FOGLI IGM: 120 RICHIEDENTI: Gesto Italia	TOSCANA
4	BACCINELLO	DIRIGENTE DELEGATO: Arnaldo Vioto BUIG: LIII-12 ARRIVO: 30/11/2009 AREA: 108,6 Km ² FOGLI IGM: RICHIEDENTI: Gesto Italia	TOSCANA
3	BOCCHEGGIANO	RESPONSABILE DEL PROCEDIMENTO: Competenza regionale BUIG: LIV-3 ARRIVO: 28/02/2010 AREA: 233,8 Km ² FOGLI IGM: 119-120-127-1 RICHIEDENTI: Enel Green Power	TOSCANA
3	BOCCHEGGIANO	RESPONSABILE DEL PROCEDIMENTO: Competenza regionale BUIG: LIV-12 ARRIVO: 30/11/2010 AREA: 233,79 Km ² FOGLI IGM: RICHIEDENTI: Maama Energy	TOSCANA
	CAMPO GEOTERMICO EOLIANO	RESPONSABILE DEL PROCEDIMENTO: Competenza regionale BUIG: LIII-6 ARRIVO: 25/05/2009 AREA: 102,4 Km ² FOGLI IGM: 244 RICHIEDENTI: K Energy	SICILIA
	CAMPO GEOTERMICO GERBINI	RESPONSABILE DEL PROCEDIMENTO: URIG BUIG: LIII-6 ARRIVO: 25/05/2009 AREA: 165 Km ² FOGLI IGM: 269 RICHIEDENTI: K Energy	SICILIA
	CAMPO GEOTERMICO PANTELLERIA	RESPONSABILE DEL PROCEDIMENTO: URIG BUIG: LIII-6 ARRIVO: 25/05/2009 AREA: 2,5 Km ² FOGLI IGM: RICHIEDENTI: K Energy	SICILIA
	CAMPO GEOTERMICO SCIACCA	RESPONSABILE DEL PROCEDIMENTO: URIG BUIG: LIII-6 ARRIVO: 25/05/2009 AREA: 460 Km ² FOGLI IGM: 266 RICHIEDENTI: K Energy	SICILIA
4	CATABBIO	RESPONSABILE DEL PROCEDIMENTO: Competenza regionale BUIG: LIV-7 ARRIVO: 15/06/2010 AREA: 50,5 Km ² FOGLI IGM: 129-136 RICHIEDENTI: Exerqia Toscana	TOSCANA
6	CINIGIANO	RESPONSABILE DEL PROCEDIMENTO: Competenza regionale BUIG: LIV-12 ARRIVO: 30/11/2010 AREA: 141,2 Km ² FOGLI IGM: RICHIEDENTI: Gesto Italia	TOSCANA
2	CORTOLLA	RESPONSABILE DEL PROCEDIMENTO: Competenza regionale BUIG: LIV-7 ARRIVO: 15/06/2010 AREA: 22,54 Km ² FOGLI IGM: 112 RICHIEDENTI: Co.Svi.G.	TOSCANA
7	GAVORRANO	RESPONSABILE DEL PROCEDIMENTO: Competenza regionale BUIG: LIV-12 ARRIVO: 30/11/2010 AREA: 62,97 Km ² FOGLI IGM: RICHIEDENTI: Geoenergy	TOSCANA

ISTANZE PER IL CONFERIMENTO DI TITOLI MINERARI - Aggiornamento 31/dicembre/2010

LA QUERCE

RESPONSABILE DEL PROCEDIMENTO: Competenza regionale
 BUIG: LIV-12 ARRIVO: 30/11/2010 AREA: 14,92 Km² FOGLI IGM: TOSCANA
 RICHIEDENTI: Energia Toscana

LA SALUTE

RESPONSABILE DEL PROCEDIMENTO: Competenza regionale
 BUIG: XLV-1 ARRIVO: 31/12/2000 AREA: 2,41 Km² FOGLI IGM: 40 VENETO
 RICHIEDENTI: Stecca Autoveicoli

LE CASCINELLE

RESPONSABILE DEL PROCEDIMENTO: Competenza regionale
 BUIG: LIV-12 ARRIVO: 30/11/2010 AREA: 52,97 Km² FOGLI IGM: TOSCANA
 RICHIEDENTI: Sorcenia Geothermal

LUCIGNANO

RESPONSABILE DEL PROCEDIMENTO: Competenza regionale
 BUIG: LIV-7 ARRIVO: 15/06/2010 AREA: 14,76 Km² FOGLI IGM: TOSCANA
 RICHIEDENTI: Co.Svi.G.

2 MAZZOLLA

RESPONSABILE DEL PROCEDIMENTO: Competenza regionale
 BUIG: LIV-2 ARRIVO: 21/01/2010 AREA: 72,6 Km² FOGLI IGM: 112-113-119-1 TOSCANA
 RICHIEDENTI: Gesto Italia

MENSANO

RESPONSABILE DEL PROCEDIMENTO: Competenza regionale
 BUIG: LIV-12 ARRIVO: 30/11/2010 AREA: 215,26 Km² FOGLI IGM: TOSCANA
 RICHIEDENTI: Maama Energy

2 MICCIANO

RESPONSABILE DEL PROCEDIMENTO: Competenza regionale
 BUIG: LIV-7 ARRIVO: 15/06/2010 AREA: 55 Km² FOGLI IGM: 119 TOSCANA
 RICHIEDENTI: Co.Svi.G.

7 MONTALCINO

RESPONSABILE DEL PROCEDIMENTO: Competenza regionale
 BUIG: LIV-12 ARRIVO: 30/11/2010 AREA: 191,3 Km² FOGLI IGM: TOSCANA
 RICHIEDENTI: Geoenergy

6 MONTE LABBRO

RESPONSABILE DEL PROCEDIMENTO: Competenza regionale
 BUIG: LIV-12 ARRIVO: 30/11/2010 AREA: 125,7 Km² FOGLI IGM: TOSCANA
 RICHIEDENTI: Geoenergy

7 MONTE MASSI

RESPONSABILE DEL PROCEDIMENTO: Competenza regionale
 BUIG: LIV-12 ARRIVO: 30/11/2010 AREA: 203,9 Km² FOGLI IGM: TOSCANA
 RICHIEDENTI:

MONTE SANTA CROCE

RESPONSABILE DEL PROCEDIMENTO: Competenza regionale
 BUIG: LIV-12 ARRIVO: 30/11/2010 AREA: 22,7 Km² FOGLI IGM: TOSCANA
 RICHIEDENTI: Sorcenia Geothermal

1 MONTEBAMBOLI

RESPONSABILE DEL PROCEDIMENTO: Competenza regionale
 BUIG: LIV-3 ARRIVO: 28/02/2010 AREA: 225,96 Km² FOGLI IGM: 119 TOSCANA
 RICHIEDENTI: Enel Green Power

2 MONTEGEMOLI

RESPONSABILE DEL PROCEDIMENTO: Competenza regionale
 BUIG: LIV-3 ARRIVO: 28/02/2010 AREA: 267,82 Km² FOGLI IGM: 112-113-119-1 TOSCANA
 RICHIEDENTI: Enel Green Power

4 MURCI

RESPONSABILE DEL PROCEDIMENTO: Competenza regionale
 BUIG: LIV-2 ARRIVO: 31/01/2010 AREA: 262,7 Km² FOGLI IGM: 128-129 TOSCANA
 RICHIEDENTI: Enel Green Power

ISTANZE PER IL CONFERIMENTO DI TITOLI MINERARI - Aggiornamento 31/dicembre/2010

5 ORCIATICO

RESPONSABILE DEL PROCEDIMENTO: Competenza regionale
 BUIG: LIV-12 ARRIVO: 30/11/2010 AREA: 79,9 Km² FOGLI IGM: TOSCANA
 RICHIEDENTI: Geoenergy

PITIGLIANO

RESPONSABILE DEL PROCEDIMENTO: Competenza regionale
 BUIG: LIV-12 ARRIVO: 30/11/2010 AREA: 121,55 Km² FOGLI IGM: TOSCANA
 RICHIEDENTI: Geoenergy

POGGIO MONTONE

RESPONSABILE DEL PROCEDIMENTO: Competenza regionale
 BUIG: LIV-12 ARRIVO: 30/11/2010 AREA: 58,05 Km² FOGLI IGM: TOSCANA
 RICHIEDENTI: Soracenia Geothermal

5 RIPARBELLA

RESPONSABILE DEL PROCEDIMENTO: Competenza regionale
 BUIG: LIV-12 ARRIVO: 30/11/2010 AREA: 192,4 Km² FOGLI IGM: TOSCANA
 RICHIEDENTI: Gesto Italia

7 ROCCASTRADA

RESPONSABILE DEL PROCEDIMENTO: Competenza regionale
 BUIG: LIV-12 ARRIVO: 30/11/2010 AREA: 271,9 Km² FOGLI IGM: TOSCANA
 RICHIEDENTI: Maama Energy

1 SERRAIOLA

RESPONSABILE DEL PROCEDIMENTO: Competenza regionale
 BUIG: LIV-2 ARRIVO: 21/01/2010 AREA: 78,21 Km² FOGLI IGM: 119 TOSCANA
 RICHIEDENTI: Fattoria Perseto del Pozzo

1 STERZA

RESPONSABILE DEL PROCEDIMENTO: Competenza regionale
 BUIG: LIV-7 ARRIVO: 15/06/2010 AREA: 20 Km² FOGLI IGM: 119 TOSCANA
 RICHIEDENTI: Co.Svi.G.

4 TRIANA

RESPONSABILE DEL PROCEDIMENTO: Competenza regionale
 BUIG: LIV-7 ARRIVO: 15/06/2010 AREA: 53,3 Km² FOGLI IGM: 129 TOSCANA
 RICHIEDENTI: Energy Packet

ISTANZE DI CONCESSIONE DI COLTIVAZIONE DI RISORSE GEOTERMICHE IN TERRAFERMA

ABBADIA SAN SALVATORE

RESPONSABILE DEL PROCEDIMENTO: Competenza regionale
 BUIG: LIV-3 ARRIVO: 28/02/2010 AREA: 2,52 Km² FOGLI IGM: TOSCANA
 RICHIEDENTI: Enel Green Power

MILIA

RESPONSABILE DEL PROCEDIMENTO: Competenza regionale
 BUIG: XLVII-12 ARRIVO: 26/11/2003 AREA: 25,11 Km² FOGLI IGM: TOSCANA
 RICHIEDENTI: Enel Green Power PERMESSO: MACCHIA AL TORO

ELENCO DEI TITOLI VIGENTI

L'elenco dei titoli vigenti è consultabile anche on-line sul sito web dell'UNMIG all'indirizzo:

<http://unmig.sviluppoeconomico.gov.it>

INDICE DEI TITOLI MINERARI

Aggiornamento: 31/dicembre/2010

PERMESSI DI RICERCA DI IDROCARBURI IN TERRAFERMA

DENOMINAZIONE	CODICE
A	
ABBADIA CERRETO	717
ALIANO	492
ALTEDO	689
B	
BADILE	714
BARDONE	546
BASTIGLIA	503
BELGIOIOSO	2107
BIBBIANO	715
BORSANO	530
BUCCHIANICO	422
BUGIA	2100
C	
CARISIO	543
CARITA'	723
CASALE COCCHI	690
CASCINA S. PIETRO	514
CASE SPARSE	694
CENTO	505
CIVITA	496
CIVITAQUANA	547
COLOGNO	517
COLLE GINESTRE	2109
CORANA	548
CORTE DEI SIGNORI	683
CROCCETTA	507
F	
FANTOZZA	2106
FINALE EMILIA	518
FIUME ANIENE	481
FIUME ARNONE	523
FIUME BRUNA	687
FIUME TARO	533
FOSSO VALDIENNA	437
FROSINONE	445
J	
JOLANDA DI SAVOIA	688
L	
LA PROSPERA	691
LA SACCA	702
LAGO DEL SALTO	482
LONGASTRINO	540
M	
MANDURIA	684
MASSAFRA	685
MOLINO	720
MONTALBANO	539
MONTE GALLO	710
MONTE LA ROSSA	365
MONTE NEGRO	2103
MONTE PALLANO	531
MONTELURO	700
MONTEMARCIANO	541
MUTIGNANO	501
N	
NIBBIANO	695
NOVARA	459
NUSCO	2105

O	
OPERA	719
ORTONA	524
P	
PANNOCCHIA	721
PESCOPENNATARO	508
PIZZO SCIABOLONE	701
PODERE GALLINA	697
PONTE DEI GRILLI	699
PONTE DEL DIAVOLO	698
POSTA NUOVA	545
PUNTA MARINA	705
R	
RECANATI	708
RONSECCO	2108
S	
SAMBUCHETO	686
SAN MARCO	525
SAN VINCENZO	510
SANTA CROCE	2110
SANTA MARGHERITA	692
SASSUOLO	716
SAVIO	532
SERRA S. BERNARDO	410
SETTECERRI	454
SORA	484
SULMONA	682
T	
TEANA	485
TEMPA MOLIANO	438
TERRA DEL SOLE	693
TORRENTE ACQUA FREDDA	2102
TORRENTE ALVO	2104
TORRENTE LA VELLA	544
TORRENTE NURE	512
TORRENTE PARMA	696
TRIGOLO	724
V	
VERCELLI	526
VIGEVANO	460
VILLA GIGLI	722
Z	
ZAPPOLINO	2101

PERMESSI DI RICERCA DI IDROCARBURI IN SICILIA

DENOMINAZIONE	CODICE
F	
FIUME TELLARO	302
FRIDDANI	305
P	
PASSO DI PIAZZA	304
PATERNO'	303
T	
TRESAURO	300

PERMESSI DI RICERCA DI IDROCARBURI IN MARE

DENOMINAZIONE	CODICE
A	
A.R 78.RC	549
A.R 80.AG	566
A.R 81.FR	570
A.R 87.AG	625
A.R 91.EA	638
A.R 92.EA	639
A.R 93.EA	640
B	
B.R266.AG	663
B.R268.RG	671
B.R269.GC	673
C	
C.R146.NP	668
C.R147.NP	669
C.R148.VG	676
E	
E.R 54.PU	2000
F	
F.R 39.NP	680
F.R 40.NP	681
G	
G.R 13.AG	657
G.R 14.AG	656
G.R 15.PU	667
G.R 17.NP	672
G.R 18.NP	674
G.R 19.NP	675
G.R 20.NP	677
G.R 21.NP	678
G.R 22.NP	679

CONCESSIONI DI COLTIVAZIONE DI IDROCARBURI IN TERRAFERMA

DENOMINAZIONE	CODICE
A	
ALFONSINE	922
B	
BAGNOLO MELLA	905
BARIGAZZO	704
BOMBIANA	884
C	
CA' BELLAVISTA	712
CALCIANO	816
CANDELA	789
CANONICA	910
CAPO COLONNE	809
CAPPARUCCIA	933
CASA BALLEANI	731
CASA MAGGI	871
CASCINA CASTELLO	934
CASTEGGIO	889
CASTEL DI LAMA	820
CAVIAGA	890
CIGNONE	891
COLABELLA	830

COLLE DI LAURO	790
CORTEMAGGIORE	892
CUGNO LE MACINE	801
D	
DOSSO DEGLI ANGELI	902
F	
FILETTO	788
FIUME TENNA	800
FIUME TRESTE	810
FONTE S. DAMIANO	848
FORNOVO DI TARO	881
G	
GAGGIANO	904
GAGGIOLA	713
GARAGUSO	783
GORGOLIONE	928
GRECCHIA	703
I	
IL SALICE	846
L	
LUCERA	885
M	
MACCHIA DI PIERNO	852
MACERATA	829
MAFALDA	828
MANARA	886
MANCHE DI CIMALIA	779
MASSERIA ACQUASALSA	798
MASSERIA GROTTAVECCHIA	849
MASSERIA MONACO	836
MASSERIA PETRILLI	868
MASSERIA SPAVENTO	818
MASSERIA VERTICCHIO	819
MASSERIA VIORANO	874
MASSIGNANO	877
MELANICO	821
MIGLIANICO	930
MIRANDOLA	915
MISANO ADRIATICO	858
MOLINAZZO	718
MONTE CANTIERE	845
MONTE CASTELLANO	795
MONTE MORRONE	808
MONTE URANO	867
MONTE VERDESE	870
MONTE VRECCIARO	838
MONTEARDONE	878
MONTEGRANARO	875
MONTIGNANO	839
N	
NOVA SIRI SCALO	751
O	
ORSINO	834
OVANENGO	908
P	
PECORARO	843
PESSANO	911
PIETRAMALA	926
PIGAZZANO	837
POGGIO CASTIONE	749
POLICORO	859
POMPOSA	888
PONTETIDONE	894
PORTO CIVITANOVA	853
PORTO CORSINI TERRA	916
POZZA	711
Q	
QUARTO	931

R	
RAPAGNANO	730
RAVENNA TERRA	917
RECOLETA	927
RECOVATO	918
RIVALTA	919
S	
S. ANDREA	869
S. BENEDETTO DEL TRONTO	826
S. MARIA IMBARO	817
S. MARIA NUOVA	842
S. MAURO	864
S. TEODORO	857
SALGASTRI	707
SALSOMAGGIORE I	726
SALSOMAGGIORE II	725
SAN BASILE	854
SAN GERVASIO	906
SAN MARCO	862
SAN POTITO	920
SANTERNO	924
SCANZANO	865
SEDIA D'ORLANDO	762
SERRA PIZZUTA	802
SETTALA	913
SETTEFINESTRE	841
SILLARO	935
SORESINA	897
SPILAMBERTO	914
STRANGOLAGALLI	785
T	
TEMPA ROSSA	823
TERTIVERI	804
TOMBOLO	850
TORRENTE CELONE	861
TORRENTE CIGNO	856
TORRENTE MENOCCHIA	796
TORRENTE VULGANO	805
TRESIGALLO	921
TRIGNANO	709
V	
VAL D'AGRI	932
VALLE DEL ROVELLO	876
VECOVATO	899
VETTA	706
VILLAFORTUNA-TRECATE	900

CONCESSIONI DI COLTIVAZIONE DI IDROCARBURI IN SICILIA

DENOMINAZIONE	CODICE
B	
BRONTE - S. NICOLA	320
C	
CASE SCHILLACI	331
COMISO II	321
F	
FIUMETTO	322
G	
GAGLIANO	323
GELA	324
GIAURONE	325
I	
IRMINIO	326
L	
LIPPONE - MAZARA DEL VALLO	327

N	
NOTO	330
R	
RAGUSA	328
ROCCA CAVALLO	329
S	
S. ANNA	333
SAMPERI	332

CONCESSIONI DI COLTIVAZIONE DI IDROCARBURI IN MARE

DENOMINAZIONE	CODICE
A	
A.C. 1.AG	956
A.C. 2.AS	958
A.C. 3.AS	959
A.C. 4.AS	960
A.C. 5.AV	964
A.C. 6.AS	967
A.C. 7.AS	965
A.C. 8.ME	970
A.C. 9.AG	978
A.C. 10.AG	980
A.C. 11.AG	981
A.C. 12.AG	984
A.C. 13.AS	985
A.C. 14.AS	989
A.C. 15.AX	990
A.C. 16.AG	995
A.C. 17.AG	1000
A.C. 18.AG	1001
A.C. 19.PI	1004
A.C. 20.AG	1005
A.C. 21.AG	1006
A.C. 22.EA	1009
A.C. 23.EA	1010
A.C. 24.EA	1011
A.C. 25.EA	1012
A.C. 26.EA	1013
A.C. 27.EA	1014
A.C. 28.EA	1015
A.C. 29.EA	1016
A.C. 30.EA	1017
A.C. 31.EA	1018
A.C. 32.AG	1019
A.C. 33.AG	1021
A.C. 34.AG	1022
A.C. 35.AG	1023
B	
B.C. 1.LF	954
B.C. 2.LF	957
B.C. 3.AS	961
B.C. 4.AS	962
B.C. 5.AS	966
B.C. 7.LF	968
B.C. 8.LF	971
B.C. 9.AS	973
B.C. 10.AS	977
B.C. 11.AS	979
B.C. 12.AS	988
B.C. 13.AS	986
B.C. 14.AS	987
B.C. 15.AV	993
B.C. 17.TO	996
B.C. 18.RI	997
B.C. 20.AS	1002
B.C. 21.AG	1007
B.C. 22.AG	1020

C	
C.C. 1.AG	955
C.C. 3.AG	975
C.C. 6.EO	991
CERVIA MARE	952
D	
D.C. 1.AG	963
D.C. 2.AG	972
D.C. 3.AG	976
D.C. 4.AG	983
F	
F.C. 1.AG	998
F.C. 2.AG	1003
FASCIA CERVIA MARE	953
P	
PORTO CORSINI MARE	1008

CONCESSIONI DI STOCCAGGIO DI IDROCARBURI IN TERRAFERMA

DENOMINAZIONE	CODICE
A	
ALFONSINE STOCCAGGIO	2922
B	
BORDOLANO STOCCAGGIO	2923
BRUGHERIO STOCCAGGIO	2903
C	
CELLINO STOCCAGGIO	2794
COLLALTO STOCCAGGIO	2814
CORTEMAGGIORE STOCCAGGIO	2892
F	
FIUME TRESTE STOCCAGGIO	2810
M	
MINERBIO STOCCAGGIO	2907
R	
RIPALTA STOCCAGGIO	2896
S	
SABBIONCELLO STOCCAGGIO	2921
SAN POTITO E COTIGNOLA STOCCA	2924
SERGNANO STOCCAGGIO	2912
SETTALA STOCCAGGIO	2813

PERMESSI DI RICERCA DI RISORSE GEOTERMICHE IN TERRAFERMA

DENOMINAZIONE	CODICE
F	
FRANCIACORTA	351
L	
LA FABBRICA	30
P	
PANTELLERIA	350

PERMESSI DI RICERCA DI RISORSE GEOTERMICHE IN MARE

DENOMINAZIONE	CODICE
T	
TIRRENO MERIDIONALE 1	1

CONCESSIONI DI COLTIVAZIONE DI RISORSE GEOTERMICHE IN TERRAFERMA

DENOMINAZIONE	CODICE
B	
BAGNORE	5
BORGO PANTANO	24
C	
CANNETO	21
CESANO	27
CHIUSDINO	28
F	
FERRARA	15
L	
LARDERELLO	22
LUSTIGNANO	23
M	
MARTA	25
P	
PIANCASTAGNAIO	11
R	
RIO SECCO	12
T	
TORRE ALFINA	20
TRAVALE	26
V	
VALENTANO	19
VICENZA	17

ELENCO DEI PERMESSI DI RICERCA ACCORDATI NELLA TERRAFERMA - Aggiornamento 31/dicembre/2010

PERMESSI DI RICERCA ACCORDATI NELLA TERRAFERMA

Leggi 11 gennaio 1957, n. 6, 21 luglio 1967, n. 613 e successive modificazioni, 9 gennaio 1991, n. 9 e Decreto Legislativo 25 novembre 1996, n. 625

Nella terraferma sono vigenti n. 87 PERMESSI DI RICERCA per complessivi 26343,2 Km²

Regione	Numero permessi	Superficie (Km ²)
ABRUZZO	8	2.958,49
BASILICATA	9	1.151,55
CAMPANIA	0	73,97
EMILIA ROMAGNA	23	6.998,05
LAZIO	5	2.835,35
LOMBARDIA	6	2.296,84
MARCHE	3	726,61
MOLISE	0	4,84
PIEMONTE	3	1.343,86
PUGLIA	3	2.070,15
TOSCANA	1	246,89
VENETO	0	0,30

Nota:

Nel caso di titoli afferenti a due o più regioni limitime, a ciascuna di tali regioni viene attribuita la parte di area del titolo minerario ad essa afferente e l'unità mineraria viene attribuita alla regione cui compete la parte maggiore dell'area del titolo medesimo

ELENCO DEI PERMESSI DI RICERCA ACCORDATI NELLA TERRAFERMA - Aggiornamento 31/ dicembre/2010

365

CODICE E DENOMINAZIONE DEL PERMESSO	TITOLARI DEL PERMESSO e relative quote di partecipazione (%)	PROVVEDIMENTI CONCERNENTI IL PERMESSO		PERIODO DI VIGENZA	SCADENZA	AREA (Kmq)	UBICAZIONE DEL PERMESSO
		Data	Natura del provvedimento				
MONTE LA ROSSA Nota: Sospeso.	EDISON (50) (r. u.)	28/1/1992	Conferimento	28/1/1992	XXXVI - 5	208,97	BASILICATA (135) Potenza CAMPANIA (73,97) Salerno
	ENI (40)	4/8/1993	Cambio intestazione quota	23/4/1992	XXXVII - 10		
	SHELL ITALIA E&P (10)	2/9/1993	Trasferimento quota e nomina r.u.	1/8/1992	XXXVII - 10		
		2/9/1993	Cambio intestazione quota	4/11/1992	XXXVII - 10		
		27/12/1994	Trasferimento quota	16/11/1994	XXXIX - 1		
		2/4/1996	Trasferimento quota	8/1/1996	XL - 5		
		2/4/1996	1 ^a proroga e riduzione	28/1/1996	XL - 5		
		13/2/1998	Cambio intestazione quota	1/1/1998	XLII - 3		
		23/11/1998	Cambio intestazione quota	29/6/1998	XLII - 12		
		8/3/1999	2 ^a proroga e riduzione	28/1/1999	XLIII - 4		
		15/9/1999	Cambio intestazione quota	1/7/1999	XLIII - 10		
		24/6/2002	Prolungamento vigenza	24/6/2002	XLVI - 7		
		20/3/2003	Sospensione decorso temporale	18/11/2002	XLVII - 4		
		5/6/2003	Cambio intestazione quota	1/5/2003	XLVII - 7		
	12/2/2004	Intestazione quota	1/12/2003	XLVIII - 3			
	28/9/2004	Sospensione decorso temporale	18/11/2002	XLVIII - 10			

ELENCO DEI PERMESSI DI RICERCA ACCORDATI NELLA TERRAFERMA - Aggiornamento 31/ dicembre/2010
410

CODICE E DENOMINAZIONE DEL PERMESSO	TITOLARI DEL PERMESSO e relative quote di partecipazione (%)	PROVEDIMENTI CONCERNENTI IL PERMESSO		PERIODO DI VIGENZA	SCADENZA	AREA (Kmq)	UBICAZIONE DEL PERMESSO	
		Data	Natura del provvedimento					
SERRA S. BERNARDO Nota: Sospeso.	MEDOILGAS ITALIA (22,89) (r.u.) ENI (63,34) TOTAL E&P ITALIA (13,77)	11/7/1994	Conferimento	11/7/1994	23/02/2008	268,56	BASILICATA (268,56) Potenza Matera	
		6/3/1995	Trasferimento quota	9/1/1995	1 ^a proroga			
		14/6/1996	Trasferimento quota e nomina r.u.	1/1/1996	XXXVIII - 8			
		14/6/1996	Cambio intestazione quota	23/1/1996	XXXIX - 4			
		5/12/1996	Trasferimento quote	14/10/1996	XL - 7			
		28/8/1997	Trasferimento quota	1/7/1997	XL - 7			
		13/2/1998	Cambio intestazione quota	1/1/1998	XLI - 1			
		20/2/1998	Trasferimento quota	29/1/1998	XLI - 9			
		21/9/1998	Assunzione quota	24/7/1998	XLII - 3			
		5/2/1999	Trasferimento quota	30/10/1998	XLII - 10			
		20/3/2000	Cambio intestazione quota	1/1/2000	XLIII - 3			
		29/11/2000	Cambio intestazione quota	3/3/2000	XLIV - 4			
		20/4/2001	Cambio intestazione quota	1/10/2000	XLIV - 12			
		25/3/2002	Assunzione quota	7/11/2000	XLV - 5			
		5/4/2002	Trasferimento quota	29/11/2001	XLVI - 4			
		14/6/2002	Sospensione decorrenza vigenza	11/7/2000	XLVI - 12			
		16/7/2003	Cambio intestazione quota	26/5/2003	XLVI - 7			
		10/11/2003	Trasferimento quota	30/9/2003	XLVII - 8			
		12/2/2004	Intestazione quota	1/12/2003	XLVII - 12			
		30/6/2005	Determinazione scadenza vigenza	22/2/2005	XLVIII - 3			
30/6/2005	Trasferimento quota	26/4/2005	XLIX - 7					
30/8/2005	1 ^a proroga e riduzione	23/2/2005	XLIX - 7					
30/3/2007	Assunzione quota	15/1/2007	XLIX - 9					
17/12/2007	Sospensione decorso temporale	30/4/2007	LI - 4					
16/4/2008	Cambio intestazione quota	12/2/2008	LII - 1					
9/7/2008	Sospensione decorso temporale	30/4/2007	LII - 5					
9/7/2008	Trasferimento quote	4/2/2008	LII - 8					
9/2/2010	Trasferimento quota	1/1/2010	LII - 8					

422

CODICE E DENOMINAZIONE DEL PERMESSO	TITOLARI DEL PERMESSO e relative quote di partecipazione (%)	PROVEDIMENTI CONCERNENTI IL PERMESSO		PERIODO DI VIGENZA	SCADENZA	AREA (Kmq)	UBICAZIONE DEL PERMESSO	
		Data	Natura del provvedimento					
BUCCHIANICO Nota: L'area del permesso di ricerca è così ridotta in seguito al rilascio della concessione di coltivazione Miglianico. Sospeso.	ADRIATICA IDROCARBURI (100) (r.u.)	25/7/1996	Conferimento	25/7/1996	25/07/2008	178,96	ABRUZZO (178,96) Pescara Chieti	
		13/2/1998	Cambio intestazione	1/1/1998	2 ^a proroga			
		27/2/2003	Riduzione	19/4/2002	XL - 8			
		27/2/2003	1 ^a proroga	25/7/2002	XLII - 3			
		20/11/2007	2 ^a proroga	25/7/2005	XLVII - 3			
		9/7/2008	Sospensione decorso temporale	27/9/2007	LI - 12			
		9/2/2010	Trasferimento	1/1/2010	LII - 8			
					LIV - 3			

ELENCO DEI PERMESSI DI RICERCA ACCORDATI NELLA TERRAFERMA - Aggiornamento 31/dicembre/2010

CODICE E DENOMINAZIONE DEL PERMESSO	TITOLARI DEL PERMESSO e relative quote di partecipazione (%)	PROVVEDIMENTI CONCERNENTI IL PERMESSO		PERIODO DI VIGENZA	SCADENZA	AREA (Kmq)	UBICAZIONE DEL PERMESSO
		Data	Natura del provvedimento				
437 FOSSO VALDIENNA Nota: Sospeso.	ESSO ITALIANA (51,7) (r.u.) TOTAL E&P ITALIA (31,7) SHELL ITALIA E&P (9,3) ENI (7,3)	5/12/1996 13/2/1998 15/3/2000 20/3/2000 29/11/2000 20/4/2001 5/6/2003 30/6/2003 16/7/2003 12/2/2004 9/2/2010	Natura del provvedimento Conferimento Cambio intestazione Trasferimento quote e nomina r.u. Cambio intestazione quota Cambio intestazione quote Cambio intestazione quota Cambio intestazione quote Sospensione decorso temporale Cambio intestazione quota Cambio intestazione quota Trasferimento quota	1° periodo	05/12/2002	34	BASILICATA (34) Potenza Matera
438 TEMPA MOLLIANO Nota: Sospeso.	ESSO ITALIANA (51,7) (r.u.) TOTAL E&P ITALIA (31,7) SHELL ITALIA E&P (9,3) ENI (7,3)	5/12/1996 13/2/1998 15/3/2000 20/3/2000 29/11/2000 20/4/2001 5/6/2003 30/6/2003 16/7/2003 12/2/2004 9/2/2010	Natura del provvedimento Conferimento Cambio intestazione Trasferimento quote e nomina r.u. Cambio intestazione quota Cambio intestazione quote Cambio intestazione quote Cambio intestazione quote Sospensione decorso temporale Cambio intestazione quota Cambio intestazione quota Trasferimento quota	1° periodo	05/12/2002	57,48	BASILICATA (57,48) Potenza
445 FROSINONE Nota: Presentata istanza di proroga e di riduzione dell'area pubblicata nel B.U.I.G. Anno LIV - N. 11.	PENTEX ITALIA (20) (r.u.) ASCENT RESOURCES ITALIA (80)	1/8/1997 14/7/1999 20/3/2000 29/5/2000 20/4/2001 27/1/2003 8/10/2003 4/10/2006 29/9/2008 30/7/2009 25/1/2010	Natura del provvedimento Conferimento Trasferimento quota Cambio intestazione quota Approvazione programma lavoro unitario Cambio intestazione quota Trasferimenti quote Sospensione decorso temporale Determinazione scadenza vigenza 1° proroga e riduzione Trasferimento quota Sospensione decorso temporale Determinazione scadenza vigenza	1° proroga	03/11/2010	454,4	LAZIO (631,3) Roma Frosinone

ELENCO DEI PERMESSI DI RICERCA ACCORDATI NELLA TERRAFERMA - Aggiornamento 31/ dicembre/2010

454 CODICE E DENOMINAZIONE DEL PERMESSO	TITOLARI DEL PERMESSO e relative quote di partecipazione (%)	PROVVEDIMENTI CONCERNENTI IL PERMESSO		PERIODO DI VIGENZA	AREA (Kmq)	UBICAZIONE DEL PERMESSO
		Data	Natura del provvedimento			
SETTECERRI Nota: Sospeso.	ADRIATICA IDROCARBURII (66.6666667) (r.u.) MEDOILGAS ITALIA (33.3333333)	25/9/1997	Conferimento	25/9/1997	882,17	ABRUZZO (638,72) Teramo MARCHE (242,85) Ascoli Piceno LAZIO (0,6) Rieti
		15/9/1999	Trasferimento quota e nomina r.u.	21/1/1999		
		17/10/2000	Sospensione decorrenza vigenza	15/2/2000		
		5/4/2002	Trasferimento quota	29/11/2001		
		20/5/2003	Assunzione quota e nomina r.u.	29/4/2003		
		30/6/2005	Trasferimento quota	26/4/2005		
		16/4/2008	Cambio intestazione quota	12/2/2008		
		9/2/2010	Trasferimento quota	1/1/2010		
459 CODICE E DENOMINAZIONE DEL PERMESSO	ENI (100) (r.u.)	30/1/1998	Attribuzione	1/1/1997	333,55	PIEMONTE (172,01) Novara LOMBARDIA (161,54) Pavia Milano
		2/4/1999	Sospensione decorrenza vigenza	1/12/1998		
		20/9/2000	Determinazione scadenza vigenza	6/8/2000		
		18/10/2001	Riduzione	18/10/2001		
		27/10/2004	Sospensione decorso temporale	14/7/2004		
		21/4/2005	Determinazione scadenza vigenza	31/1/2005		
		21/4/2005	Sospensione decorso temporale	1/2/2005		
		460 CODICE E DENOMINAZIONE DEL PERMESSO	ENI (45) (r.u.) BG GAS INTERNATIONAL BV FILIALE ITALIANA (40) EDISON (15)	30/1/1998	Attribuzione	
17/3/2000	Riduzione			17/3/2000		
17/10/2000	Sospensione decorrenza vigenza			17/12/1999		
29/11/2000	Trasferimento quota			6/9/2000		
18/5/2001	Trasferimento quota			19/1/2001		
25/3/2002	Trasferimento quota			27/9/2001		
25/3/2002	Trasferimento quota			2/1/2002		
30/7/2002	Determinazione data scadenza sospensione vigenza			30/7/2002		
VIGEVANO Nota: Sospeso.	ENI (45) (r.u.) BG GAS INTERNATIONAL BV FILIALE ITALIANA (40) EDISON (15)	30/7/2002	Determinazione scadenza vigenza	30/7/2002		LOMBARDIA (371,45) Pavia Milano PIEMONTE (21) Novara
		20/3/2003	Sospensione decorso temporale	26/9/2003		
		25/6/2003	Determinazione scadenza vigenza	9/4/2003		
		12/2/2004	Intestazione quota	1/12/2003		
		12/10/2004	Sospensione decorso temporale	19/1/2004		
		30/6/2005	Cambio intestazione quota	1/12/2004		

ELENCO DEI PERMESSI DI RICERCA ACCORDATI NELLA TERRAFERMA - Aggiornamento 31/dicembre/2010

CODICE E DENOMINAZIONE DEL PERMESSO	TITOLARI DEL PERMESSO e relative quote di partecipazione (%)	PROVVEDIMENTI CONCERNENTI IL PERMESSO		PERIODO DI VIGENZA	SCADENZA	AREA (Kmq)	UBICAZIONE DEL PERMESSO
		Data	Natura del provvedimento				
481 FIUME ANIENE Nota: Presentata istanza di proroga e di riduzione pubblicata nel B.U.I.G. Anno LII - N. 1. Sospeso.	LUMAX OIL (100) (r.u.)	21/9/1998 11/2/1999 20/3/2000 29/5/2000	Natura del provvedimento Conferimento Assunzione quote e nomina r.u. Cambio intestazione quota Approvazione programma lavoro unitario	1° periodo 21/9/1998 21/9/1998 1/1/2000 29/5/2000	05/01/2008	911,02	LAZIO (735,27) Roma Frosinone ABRUZZO (175,75) L'Aquila
		20/4/2001 27/1/2003 8/10/2003 4/10/2006	Cambio intestazione quota Trasferimento quota Sospensione decorso temporale Determinazione scadenza vigenza	1/10/2000 26/6/2002 29/5/2003 10/9/2006			

CODICE E DENOMINAZIONE DEL PERMESSO	TITOLARI DEL PERMESSO e relative quote di partecipazione (%)	PROVVEDIMENTI CONCERNENTI IL PERMESSO		PERIODO DI VIGENZA	SCADENZA	AREA (Kmq)	UBICAZIONE DEL PERMESSO
		Data	Natura del provvedimento				
482 LAGO DEL SALTO Nota: Presentata istanza di proroga e di riduzione pubblicata nel B.U.I.G. Anno LII - N. 1. Sospeso.	LUMAX OIL (100) (r.u.)	21/9/1998 10/2/1999 20/3/2000 29/5/2000	Natura del provvedimento Conferimento Assunzione quote e nomina r.u. Cambio intestazione quota Approvazione programma lavoro unitario	1° periodo 21/9/1998 21/9/1998 1/1/2000 29/5/2000	05/01/2008	918,06	LAZIO (614,26) Roma Rieti ABRUZZO (303,8) L'Aquila
		20/4/2001 27/1/2003 8/10/2003 4/10/2006 28/1/2010	Cambio intestazione quota Trasferimento quota Sospensione decorso temporale Determinazione scadenza vigenza Sospensione decorso temporale	1/10/2000 26/6/2002 29/5/2003 10/9/2006 11/8/2008			

CODICE E DENOMINAZIONE DEL PERMESSO	TITOLARI DEL PERMESSO e relative quote di partecipazione (%)	PROVVEDIMENTI CONCERNENTI IL PERMESSO		PERIODO DI VIGENZA	SCADENZA	AREA (Kmq)	UBICAZIONE DEL PERMESSO
		Data	Natura del provvedimento				
484 SORA Nota: Presentata istanza di proroga e di riduzione pubblicata nel B.U.I.G. Anno LII - N. 1. Sospeso.	LUMAX OIL (100) (r.u.)	21/9/1998 10/2/1999 20/3/2000 29/5/2000	Natura del provvedimento Conferimento Assunzione quote e nomina r.u. Cambio intestazione quota Approvazione programma lavoro unitario	1° periodo 21/9/1998 21/2/1998 1/1/2000 29/5/2000	05/01/2008	895,5	LAZIO (584,95) Frosinone ABRUZZO (310,55) L'Aquila
		20/4/2001 27/1/2003 8/10/2003 4/10/2006 28/1/2010	Cambio intestazione quota Trasferimento quota Sospensione decorso temporale Determinazione scadenza vigenza Sospensione decorso temporale	1/10/2000 26/6/2002 29/5/2003 10/9/2006 11/8/2008			

ELENCO DEI PERMESSI DI RICERCA ACCORDATI NELLA TERRAFERMA - Aggiornamento 31/dicembre/2010

485 CODICE E DENOMINAZIONE DEL PERMESSO	TITOLARI DEL PERMESSO e relative quote di partecipazione (%)	PROVVEDIMENTI CONCERNENTI IL PERMESSO		PERIODO DI VIGENZA	SCADENZA	AREA (Kmq)	UBICAZIONE DEL PERMESSO
		Data	Natura del provvedimento				
TEANA Nota: Sospeso.	TOTAL E&P ITALIA (80) (r.u.) ENI (20)	23/9/1998	Natura del provvedimento	23/9/1998	XLII - 10	231,04	BASILICATA (231,04) Potenza
		4/12/1998	Conferimento	23/9/1998	XLIII - 1		
		10/3/1999	Rettificazione	23/9/1998	XLIII - 4		
		18/11/1999	Cambio intestazione quota	30/6/1999	XLIII - 12		
		19/10/2000	Trasferimento quota	6/10/2000	XLIV - 11		
		5/4/2002	Assunzione quota	29/11/2001	XLVI - 12		
		16/4/2003	Trasferimento quota e nomina r.u.	3/12/2002	XLVII - 5		
		16/7/2003	Cambio intestazione quota	26/5/2003	XLVII - 8		
		8/10/2004	Sospensione decorso temporale	19/7/2004	XLVIII - 11		
		9/2/2010	Trasferimento quota	1/1/2010	LIV - 3		
		492 CODICE E DENOMINAZIONE DEL PERMESSO	TOTAL E&P ITALIA (60) (r.u.) ENI (40)	6/11/1998	Natura del provvedimento		
3/8/1999	Conferimento			7/4/1999	XLIII - 9		
20/3/2000	Trasferimento quota			6/11/1998	XLIV - 4		
20/3/2000	Rettificazione			1/1/2000	XLIV - 4		
11/10/2000	Cambio intestazione quota			15/9/2000	XLIV - 10		
29/11/2000	Normina r.u.			3/3/2000	XLIV - 12		
20/4/2001	Cambio intestazione quota			1/10/2000	XLV - 5		
20/5/2001	Assunzione quota			6/2/2001	XLV - 6		
26/3/2003	Assunzione quota			27/2/2003	XLVII - 4		
16/7/2003	Cambio intestazione quota			26/5/2003	XLVII - 8		
8/10/2004	Sospensione decorso temporale			19/7/2004	XLVIII - 11		
9/2/2010	Trasferimento quota	1/1/2010	LIV - 3				
496 CODICE E DENOMINAZIONE DEL PERMESSO	TITOLARI DEL PERMESSO e relative quote di partecipazione (%)	22/4/1999	Natura del provvedimento	22/4/1999	XLIII - 5	276,57	ABRUZZO (271,73) Chieti MOLISE (4,84) Campobasso
		21/3/2002	Conferimento	11/1/2002	XLVI - 4		
		20/11/2007	Trasferimento quota e nomina r.u.	22/4/2005	LI - 12		
		20/11/2007	1° proroga	27/7/2007	LI - 12		
		19/6/2008	Assunzione quota	27/2/2008	LII - 7		
		9/7/2008	Trasferimento	12/2/2006	LII - 8		
		9/7/2008	Sospensione decorso temporale				
		MEDOILGAS CIVITA (100) (r.u.)					
		CIVITA					

Nota: Presentata istanza di concessione di coltivazione AGLAVIZZA pubblicata nel B.U.I.G. Anno L - N. 7.
 Sospeso.

ELENCO DEI PERMESSI DI RICERCA ACCORDATI NELLA TERRAFERMA - Aggiornamento 31/dicembre/2010

CODICE E DENOMINAZIONE DEL PERMESSO	TITOLARI DEL PERMESSO e relative quote di partecipazione (%)	PROVVEDIMENTI CONCERNENTI IL PERMESSO		PERIODO DI VIGENZA	SCADENZA	AREA (Kmq)	UBICAZIONE DEL PERMESSO
		Data	Natura del provvedimento				
508 PESCOPENNATARO	ADRIATICA IDROCARBURI (100) (r.u.)	19/2/2001 18/7/2001 30/6/2003 12/2/2004 21/5/2004 21/5/2004	Natura del provvedimento Conferimento Assunzione quota Sospensione decorso temporale Intestazione quota Determinazione scadenza vigenza Approvazione programma lavoro unitario	1° periodo	04/10/2011	81,9	
		7/7/2006 26/11/2008 9/2/2010 8/6/2010 8/6/2010 8/6/2010	Assunzione quota Sospensione decorso temporale Trasferimento Sospensione decorso temporale Ridenominazione Determinazione scadenza vigenza Riduzione	16/5/2006 11/5/2008 1/1/2010 29/7/2009 8/6/2010 8/6/2010 8/6/2010	L - 8 LII - 12 LIV - 3 LIV - 7 LIV - 7 LIV - 7 LIV - 7		

CODICE E DENOMINAZIONE DEL PERMESSO	TITOLARI DEL PERMESSO e relative quote di partecipazione (%)	PROVVEDIMENTI CONCERNENTI IL PERMESSO		PERIODO DI VIGENZA	SCADENZA	AREA (Kmq)	UBICAZIONE DEL PERMESSO
		Data	Natura del provvedimento				
510 SAN VINCENZO	PO VALLEY OPERATIONS PTY (67,5) (r.u.) NORTHSUN ITALIA (32,5)	19/2/2001 27/5/2003 12/2/2004 9/5/2005 17/12/2008 7/1/2010	Conferimento Trasferimento quote e nomina r.u. Intestazione quota Cambio intestazione quota Trasferimento quota e nomina r.u. 1° proroga	19/2/2001 17/2/2003 1/12/2003 25/8/2004 29/10/2008 19/2/2007	1° proroga 19/02/2010	58,7	EMILIA ROMAGNA (58,7) Bologna

Nota: Presentata istanza di concessione di coltivazione «S. ALBERTO», pubblicata nel B.U.I.G. Anno L - N. 8.
 Presentata istanza di proroga, pubblicata nel B.U.I.G. Anno LIV - N. 3.
 Presentata istanza di sospensione del decorso temporale pubblicata nel B.U.I.G. Anno LIV - N. 12.

CODICE E DENOMINAZIONE DEL PERMESSO	TITOLARI DEL PERMESSO e relative quote di partecipazione (%)	PROVVEDIMENTI CONCERNENTI IL PERMESSO		PERIODO DI VIGENZA	SCADENZA	AREA (Kmq)	UBICAZIONE DEL PERMESSO
		Data	Natura del provvedimento				
512 TORRENTE NURE	PADANA ENERGIA (87,5) (r.u.) PETROREP ITALIANA (12,5)	19/2/2001 12/10/2001 25/3/2002 28/11/2003 30/6/2005 30/11/2007 30/11/2007 28/2/2008 31/8/2009 9/2/2010	Conferimento Trasferimento Trasferimento quota Trasferimento quota e nomina r.u. Cambio intestazione quota Nomina r.u. 1° proroga e riduzione Trasferimento quota Assunzione quota Trasferimento quota	19/2/2001 3/8/2001 2/1/2002 17/6/2003 1/12/2004 19/2/2007 19/2/2007 28/12/2007 21/7/2009 1/1/2010	1° proroga 19/02/2010	527,7	EMILIA ROMAGNA (527,7) Piacenza Parma

Nota: Presentata istanza di proroga e di riduzione dell'area pubblicata nel B.U.I.G. Anno LIII - N. 12.

ELENCO DEI PERMESSI DI RICERCA ACCORDATI NELLA TERRAFERMA - Aggiornamento 31/ dicembre/2010

514	CODICE E DENOMINAZIONE DEL PERMESSO	TITOLARI DEL PERMESSO e relative quote di partecipazione (%)	PROVVEDIMENTI CONCERNENTI IL PERMESSO		PERIODO DI VIGENZA	SCADENZA	AREA (Kmq)	UBICAZIONE DEL PERMESSO
			Data	Natura del provvedimento				
	CASCINA S. PIETRO	NORTHSUN ITALIA (100) (r.u.)	20/2/2001 31/10/2007 13/7/2009	Natura del provvedimento Conferimento 1° proroga Riduzione	1° proroga	20/02/2010	137,73	LOMBARDIA (137,73) Milano Lodi Cremona Bergamo
	Nota: Presentata istanza di proroga pubblicata nel B.U.I.G. Anno LIV - N. 1. Presentata istanza di sospensione del decorso temporale pubblicata nel B.U.I.G. Anno LIV - N. 9.							
	517							
	CODICE E DENOMINAZIONE DEL PERMESSO	TITOLARI DEL PERMESSO e relative quote di partecipazione (%)	PROVVEDIMENTI CONCERNENTI IL PERMESSO		PERIODO DI VIGENZA	SCADENZA	AREA (Kmq)	UBICAZIONE DEL PERMESSO
	CODOGNO	EDISON (55) (r.u.) SVILUPPO RISORSE NATURALI (25) COMPAGNIA GENERALE IDROCARBURI (20)	20/2/2001 25/3/2002 28/11/2003 12/2/2004 10/1/2007 11/4/2008 18/3/2010	Natura del provvedimento Conferimento Trasferimento quota Assunzione quote Cambio intestazione Trasferimenti quote 1° proroga e riduzione Sospensione decorso temporale	1° proroga	20/02/2010	450,4	EMILIA ROMAGNA (100) Piacenza LOMBARDIA (350,4) Pavia Lodi Cremona
	Nota: Presentata istanza di proroga e di riduzione dell'area pubblicata nel B.U.I.G. Anno LIV - N. 1. Sospeso.							
	518							
	CODICE E DENOMINAZIONE DEL PERMESSO	TITOLARI DEL PERMESSO e relative quote di partecipazione (%)	PROVVEDIMENTI CONCERNENTI IL PERMESSO		PERIODO DI VIGENZA	SCADENZA	AREA (Kmq)	UBICAZIONE DEL PERMESSO
	FINALE EMILIA	FOREST OIL MEDITERRANEAN (80) (r.u.) AVOBONE ITALY (20)	20/2/2001 18/6/2002 16/3/2007 28/4/2009 9/2/2010	Natura del provvedimento Conferimento Trasferimento Sospensione decorso temporale Trasferimento quota e nomina r.u. Trasferimento quota	1° periodo	20/02/2007	744,55	EMILIA ROMAGNA (744,25) Modena Ferrara Bologna VENETO (0,3) Rovigo
	Nota: Presentata istanza di rinuncia pubblicata nel B.U.I.G. Anno LIV - N. 11. Sospeso.							
	523							
	CODICE E DENOMINAZIONE DEL PERMESSO	TITOLARI DEL PERMESSO e relative quote di partecipazione (%)	PROVVEDIMENTI CONCERNENTI IL PERMESSO		PERIODO DI VIGENZA	SCADENZA	AREA (Kmq)	UBICAZIONE DEL PERMESSO
	FIUME ARNONE	ASCENT RESOURCES ITALIA (70) (r.u.) ITALMIN EXPLORATION (30)	10/7/2002 28/10/2004 30/3/2007 19/6/2008 13/10/2009 17/3/2010	Natura del provvedimento Conferimento Trasferimento quota e nomina r.u. Trasferimento quota 1° proroga e riduzione Assunzione quota	1° proroga	10/07/2011	268,97	LAZIO (268,97) Roma
	Nota: Presentata istanza di proroga pubblicata nel B.U.I.G. Anno LIV - N. 6. Sospeso.							
	524							
	CODICE E DENOMINAZIONE DEL PERMESSO	TITOLARI DEL PERMESSO e relative quote di partecipazione (%)	PROVVEDIMENTI CONCERNENTI IL PERMESSO		PERIODO DI VIGENZA	SCADENZA	AREA (Kmq)	UBICAZIONE DEL PERMESSO
	ORTONA	ADRIATICA IDROCARBURI (100) (r.u.)	10/7/2002 9/7/2008 9/2/2010 27/7/2010	Natura del provvedimento Conferimento Sospensione decorso temporale Proroga sospensione decorso temporale	1° periodo	10/07/2008	140,2	ABRUZZO (140,2) Chieti
	Nota: Presentata istanza di proroga pubblicata nel B.U.I.G. Anno LIV - N. 6. Sospeso.							

ELENCO DEI PERMESSI DI RICERCA ACCORDATI NELLA TERRAFERMA - Aggiornamento 31/dicembre/2010

525	CODICE E DENOMINAZIONE DEL PERMESSO SAN MARCO Nota: Presentata istanza di concessione di coltivazione «BAGNACAVALLLO» pubblicata nel B.U.I.G. Anno LIII - N. 3.	TITOLARI DEL PERMESSO e relative quote di partecipazione (%) ENEL LONGANESI DEVELOPMENTS (100) (r.u.)	PROVVEDIMENTI CONCERNENTI IL PERMESSO Data 10/7/2002 19/2/2003 27/10/2004 19/5/2009 22/2/2010 9/4/2010 12/7/2010 Natura del provvedimento Conferimento Trasferimento Trasferimento 1° proroga Trasferimento Cambio intestazione	PERMESSO Decorrenza 10/7/2002 12/12/2002 30/3/2004 10/7/2008 9/2/2010 22/3/2010 20/4/2010 BUIG XLVI - 8 XLVII - 3 XLVIII - 11 LIII - 6 LIV - 3 LIV - 5 LIV - 8	PERIODO DI VIGENZA 1° proroga 10/07/2011	AREA (Kmq) 292,54	UBICAZIONE DEL PERMESSO EMILIA ROMAGNA (292,54) Ravenna Ferrara
526	CODICE E DENOMINAZIONE DEL PERMESSO VERCELLI	TITOLARI DEL PERMESSO e relative quote di partecipazione (%) PETROCELTIC ITALIA (100) (r.u.)	PROVVEDIMENTI CONCERNENTI IL PERMESSO Data 10/7/2002 16/4/2003 30/6/2005 28/2/2008 1/9/2009 Natura del provvedimento Conferimento Trasferimento quota Cambio intestazione quota Trasferimento quota e nomina r.u. 1° proroga e riduzione	PERMESSO Decorrenza 10/7/2002 4/3/2003 1/12/2004 28/12/2007 10/7/2008 BUIG XLVI - 8 XLVII - 5 XLIX - 7 LII - 3 LIII - 10	PERIODO DI VIGENZA 1° proroga 10/07/2011	AREA (Kmq) 536,7	UBICAZIONE DEL PERMESSO LOMBARDIA (189,1) Pavia PIEMONTE (347,6) Vercelli Novara Alessandria
530	CODICE E DENOMINAZIONE DEL PERMESSO BORSANO Nota: Presentata istanza di proroga pubblicata nel B.U.I.G. Anno LIV - N. 1.	TITOLARI DEL PERMESSO e relative quote di partecipazione (%) PUMA PETROLEUM (100) (r.u.)	PROVVEDIMENTI CONCERNENTI IL PERMESSO Data 26/11/2003 7/6/2007 Natura del provvedimento Conferimento Trasferimento	PERMESSO Decorrenza 26/11/2003 8/1/2007 BUIG XLVII - 12 LI - 7	PERIODO DI VIGENZA 1° periodo 26/11/2009	AREA (Kmq) 317,86	UBICAZIONE DEL PERMESSO LOMBARDIA (317,86) Varese Milano Como
531	CODICE E DENOMINAZIONE DEL PERMESSO MONTE PALLANO Nota: Presentata istanza di concessione di coltivazione «COLLE SANTO» pubblicata nel B.U.I.G. Anno LIII - N. 3.	TITOLARI DEL PERMESSO e relative quote di partecipazione (%) FOREST - CMI (90) (r.u.) INTERGIE (10)	PROVVEDIMENTI CONCERNENTI IL PERMESSO Data 13/2/2004 8/6/2006 8/6/2006 10/1/2007 Natura del provvedimento Conferimento Sospensione decorso temporale Trasferimento quota Determinazione scadenza vigenza	PERMESSO Decorrenza 13/2/2004 24/3/2006 13/4/2006 9/6/2006 BUIG XLVIII - 3 L - 7 L - 7 LI - 2	PERIODO DI VIGENZA 1° periodo 02/05/2010	AREA (Kmq) 35,72	UBICAZIONE DEL PERMESSO ABRUZZO (35,72) Chieti
532	CODICE E DENOMINAZIONE DEL PERMESSO SAVIO Nota: Presentata istanza di proroga e di riduzione dell'area pubblicata nel B.U.I.G. Anno LIV - N. 2.	TITOLARI DEL PERMESSO e relative quote di partecipazione (%) NORTHERN PETROLEUM LIMITED (80) (r.u.) AVOBONE ITALY (20)	PROVVEDIMENTI CONCERNENTI IL PERMESSO Data 13/2/2004 7/7/2006 28/4/2009 Natura del provvedimento Conferimento Rettificazione Trasferimento quota e nomina r.u.	PERMESSO Decorrenza 13/2/2004 13/2/2004 6/4/2009 BUIG XLVIII - 3 L - 8 LIII - 5	PERIODO DI VIGENZA 1° periodo 13/02/2010	AREA (Kmq) 458,92	UBICAZIONE DEL PERMESSO EMILIA ROMAGNA (458,92) Rimini Ravenna Forlì

ELENCO DEI PERMESSI DI RICERCA ACCORDATI NELLA TERRAFERMA - Aggiornamento 31/dicembre/2010

533	CODICE E DENOMINAZIONE DEL PERMESSO FIUME TARO	TITOLARI DEL PERMESSO e relative quote di partecipazione (%) ENI (100) (r.u.)	PROVVEDIMENTI CONCERNENTI IL PERMESSO Data 24/5/2004 9/5/2005 30/6/2005 11/4/2006 10/1/2007 Natura del provvedimento Conferimento Trasferimento quote e nomina r.u. Cambio intestazione quota Assunzione quota Assunzione quota	PERMESSO Decorrenza 24/5/2004 25/1/2005 1/12/2004 17/2/2006 25/7/2006 BUIG XLVIII - 6 XLIX - 6 XLIX - 7 L - 5 LI - 2	PERIODO DI VIGENZA 1° periodo 24/05/2010	AREA (Kmq) 443,8	UBICAZIONE DEL PERMESSO EMILIA ROMAGNA (443,8) Piacenza Parma
539	CODICE E DENOMINAZIONE DEL PERMESSO MONTALBANO	TITOLARI DEL PERMESSO e relative quote di partecipazione (%) MEDOILGAS CIVITA (57,15) (r.u.) VEGA OIL (42,85)	PROVVEDIMENTI CONCERNENTI IL PERMESSO Data 8/9/2005 11/4/2006 24/1/2007 19/6/2008 12/9/2008 31/10/2008 25/9/2009 Natura del provvedimento Conferimento Cambio intestazione Trasferimento quota Trasferimento quota Trasferimento quota Nomina r.u. Assunzione quota	PERMESSO Decorrenza 8/9/2005 30/9/2005 1/7/2006 27/2/2008 4/7/2008 1/10/2008 16/9/2009 BUIG XLIX - 10 L - 5 LI - 2 LI - 7 LI - 10 LI - 11 LIII - 10	PERIODO DI VIGENZA 1° periodo 08/09/2011	AREA (Kmq) 165,04	UBICAZIONE DEL PERMESSO BASILICATA (165,04) Matera
540	CODICE E DENOMINAZIONE DEL PERMESSO LONGASTRINO	TITOLARI DEL PERMESSO e relative quote di partecipazione (%) NORTHERN PETROLEUM LIMITED (100) (r.u.)	PROVVEDIMENTI CONCERNENTI IL PERMESSO Data 24/10/2005 Natura del provvedimento Conferimento	PERMESSO Decorrenza 24/10/2005 BUIG XLIX - 11	PERIODO DI VIGENZA 1° periodo 24/12/2011	AREA (Kmq) 139,72	UBICAZIONE DEL PERMESSO EMILIA ROMAGNA (139,72) Ravenna Ferrara
541	CODICE E DENOMINAZIONE DEL PERMESSO MONTEMARCIANO	TITOLARI DEL PERMESSO e relative quote di partecipazione (%) SARP (100) (r.u.)	PROVVEDIMENTI CONCERNENTI IL PERMESSO Data 24/2/2006 7/6/2007 16/4/2008 16/3/2010 Natura del provvedimento Conferimento Trasferimento quota e nomina r.u. Cambio intestazione quota Assunzione quota	PERMESSO Decorrenza 24/2/2006 27/3/2007 12/2/2008 11/1/2010 BUIG L - 3 LI - 7 LII - 5 LIV - 4	PERIODO DI VIGENZA 1° periodo 24/02/2012	AREA (Kmq) 49,4	UBICAZIONE DEL PERMESSO MARCHE (49,4) Ancona
543	CODICE E DENOMINAZIONE DEL PERMESSO CARISIO	TITOLARI DEL PERMESSO e relative quote di partecipazione (%) PETROELTIC ITALIA (47,5) (r.u.) ENI (47,5) COSTRUZIONI CONDOTTE (5)	PROVVEDIMENTI CONCERNENTI IL PERMESSO Data 18/5/2006 28/2/2008 27/3/2009 Natura del provvedimento Conferimento Trasferimento quota e nomina r.u. Trasferimento quota	PERMESSO Decorrenza 18/5/2006 28/12/2007 24/2/2009 BUIG L - 6 LII - 3 LIII - 4	PERIODO DI VIGENZA 1° periodo 18/05/2012	AREA (Kmq) 728	UBICAZIONE DEL PERMESSO PIEMONTE (728) Vercelli Novara Biella

ELENCO DEI PERMESSI DI RICERCA ACCORDATI NELLA TERRAFERMA - Aggiornamento 31/ dicembre/2010

544	CODICE E DENOMINAZIONE DEL PERMESSO TORRENTE LA VELLA Nota: Sospeso.	TITOLARI DEL PERMESSO e relative quote di partecipazione (%) EDISON (60) (r.u.) MEDOILGAS ITALIA (40)	PROVVEDIMENTI CONCERNENTI IL PERMESSO Data 31/5/2006 3/8/2006 16/4/2008 30/10/2009 Natura del provvedimento Conferimento Rettifica Cambio intestazione quota Sospensione decorso temporale	PERIODO DI VIGENZA 1° periodo	SCADENZA 31/05/2012	AREA (Kmq) 9,65	UBICAZIONE DEL PERMESSO BASILICATA (9,65) Matera
545	CODICE E DENOMINAZIONE DEL PERMESSO POSTA NUOVA	TITOLARI DEL PERMESSO e relative quote di partecipazione (%) VEGA OIL (100) (r.u.)	PROVVEDIMENTI CONCERNENTI IL PERMESSO Data 3/10/2006 Natura del provvedimento Conferimento	PERIODO DI VIGENZA 1° periodo	SCADENZA 03/10/2012	AREA (Kmq) 154,55	UBICAZIONE DEL PERMESSO PUGLIA (154,55) Foggia
546	CODICE E DENOMINAZIONE DEL PERMESSO BARDONE	TITOLARI DEL PERMESSO e relative quote di partecipazione (%) GAS PLUS ITALIANA (60) (r.u.) PETROREP ITALIANA (40)	PROVVEDIMENTI CONCERNENTI IL PERMESSO Data 21/5/2007 Natura del provvedimento Conferimento	PERIODO DI VIGENZA 1° periodo	SCADENZA 21/05/2013	AREA (Kmq) 51,46	UBICAZIONE DEL PERMESSO EMILIA ROMAGNA (51,46) Parma
547	CODICE E DENOMINAZIONE DEL PERMESSO CIVITAQUANA Nota: Presentata istanza di sospensione del decorso temporale pubblicata nel B.U.I.G. Anno LIV - N. 12.	TITOLARI DEL PERMESSO e relative quote di partecipazione (%) VEGA OIL (65) (r.u.) PETROCELTIC ITALIA (35)	PROVVEDIMENTI CONCERNENTI IL PERMESSO Data 24/7/2007 12/9/2008 26/1/2010 26/1/2010 Natura del provvedimento Conferimento Trasferimento quota e nomina r.u. Sospensione decorso temporale Determinazione scadenza vigenza	PERIODO DI VIGENZA 1° periodo	SCADENZA 17/12/2013	AREA (Kmq) 615,37	UBICAZIONE DEL PERMESSO ABRUZZO (615,37) Teramo Pescara Chieti
548	CODICE E DENOMINAZIONE DEL PERMESSO CORANA	TITOLARI DEL PERMESSO e relative quote di partecipazione (%) ITALMIN EXPLORATION (100) (r.u.)	PROVVEDIMENTI CONCERNENTI IL PERMESSO Data 24/7/2007 Natura del provvedimento Conferimento	PERIODO DI VIGENZA 1° periodo	SCADENZA 24/07/2013	AREA (Kmq) 476,23	UBICAZIONE DEL PERMESSO PIEMONTE (63,65) Alessandria LOMBARDIA (412,58) Pavia
682	CODICE E DENOMINAZIONE DEL PERMESSO SULMONA Nota: Presentata istanza di rinuncia pubblicata nel B.U.I.G. Anno LIV - N. 11.	TITOLARI DEL PERMESSO e relative quote di partecipazione (%) MEDOILGAS ITALIA (100) (r.u.)	PROVVEDIMENTI CONCERNENTI IL PERMESSO Data 14/8/2007 16/4/2008 Natura del provvedimento Conferimento Intestazione	PERIODO DI VIGENZA 1° periodo	SCADENZA 14/08/2013	AREA (Kmq) 188,7	UBICAZIONE DEL PERMESSO ABRUZZO (188,7) L'Aquila

ELENCO DEI PERMESSI DI RICERCA ACCORDATI NELLA TERRAFERMA - Aggiornamento 31/dicembre/2010

683	CODICE E DENOMINAZIONE DEL PERMESSO CORTE DEI SIGNORI	TITOLARI DEL PERMESSO e relative quote di partecipazione (%) ALEANNA RESOURCES (100) (r.u.)	Data 28/3/2008	PROVVEDIMENTI CONCERNENTI IL PERMESSO Natura del provvedimento Conferimento	Decorrenza 28/3/2008	BUIG LII - 4	PERIODO DI VIGENZA 1° periodo	SCADENZA 28/03/2014	AREA (Kmq) 248,7	UBICAZIONE DEL PERMESSO EMILIA ROMAGNA (248,7) Ferrara
684	CODICE E DENOMINAZIONE DEL PERMESSO MANDURIA	TITOLARI DEL PERMESSO e relative quote di partecipazione (%) ENI (100) (r.u.)	Data 16/6/2008	PROVVEDIMENTI CONCERNENTI IL PERMESSO Natura del provvedimento Conferimento	Decorrenza 16/6/2008	BUIG LII - 7	PERIODO DI VIGENZA 1° periodo	SCADENZA 16/06/2014	AREA (Kmq) 959,4	UBICAZIONE DEL PERMESSO PUGLIA (959,4) Taranto Lecce
	Nota: Presentata istanza di rinuncia pubblicata nel B.U.I.G. Anno LIV - N. 12.									
685	CODICE E DENOMINAZIONE DEL PERMESSO MASSAFRA	TITOLARI DEL PERMESSO e relative quote di partecipazione (%) ENI (100) (r.u.)	Data 16/6/2008	PROVVEDIMENTI CONCERNENTI IL PERMESSO Natura del provvedimento Conferimento	Decorrenza 16/6/2008	BUIG LII - 7	PERIODO DI VIGENZA 1° periodo	SCADENZA 16/06/2014	AREA (Kmq) 956,2	UBICAZIONE DEL PERMESSO PUGLIA (956,2) Taranto Bari
	Nota: Presentata istanza di rinuncia pubblicata nel B.U.I.G. Anno LIV - N. 12.									
686	CODICE E DENOMINAZIONE DEL PERMESSO SAMBUCHETO	TITOLARI DEL PERMESSO e relative quote di partecipazione (%) APEININE ENERGY (95) (r.u.) PETREN (5)	Data 10/7/2008 30/4/2009	PROVVEDIMENTI CONCERNENTI IL PERMESSO Natura del provvedimento Conferimento Trasferimento quota e nomina r.u.	Decorrenza 10/7/2008 13/3/2009	BUIG LII - 8 LIII - 5	PERIODO DI VIGENZA 1° periodo	SCADENZA 10/07/2014	AREA (Kmq) 147,35	UBICAZIONE DEL PERMESSO MARCHE (147,35) Macerata Ancona
687	CODICE E DENOMINAZIONE DEL PERMESSO FIUME BRUNA	TITOLARI DEL PERMESSO e relative quote di partecipazione (%) INDEPENDENT ENERGY SOLUTIONS (100) (r.u.)	Data 8/8/2008	PROVVEDIMENTI CONCERNENTI IL PERMESSO Natura del provvedimento Conferimento	Decorrenza 8/8/2008	BUIG LII - 9	PERIODO DI VIGENZA 1° periodo	SCADENZA 08/08/2014	AREA (Kmq) 246,87	UBICAZIONE DEL PERMESSO TOSCANA (246,87) Grosseto
688	CODICE E DENOMINAZIONE DEL PERMESSO JOLANDA DI SAVOIA	TITOLARI DEL PERMESSO e relative quote di partecipazione (%) GEOGAS (100) (r.u.)	Data 10/9/2008	PROVVEDIMENTI CONCERNENTI IL PERMESSO Natura del provvedimento Conferimento	Decorrenza 10/9/2008	BUIG LII - 10	PERIODO DI VIGENZA 1° periodo	SCADENZA 10/09/2014	AREA (Kmq) 119,5	UBICAZIONE DEL PERMESSO EMILIA ROMAGNA (119,5) Ferrara
689	CODICE E DENOMINAZIONE DEL PERMESSO ALTEDO	TITOLARI DEL PERMESSO e relative quote di partecipazione (%) COMPAGNIA GENERALE IDROCARBURI (100) (r.u.)	Data 22/9/2008	PROVVEDIMENTI CONCERNENTI IL PERMESSO Natura del provvedimento Conferimento	Decorrenza 22/9/2008	BUIG LII - 10	PERIODO DI VIGENZA 1° periodo	SCADENZA 22/09/2014	AREA (Kmq) 190,87	UBICAZIONE DEL PERMESSO EMILIA ROMAGNA (190,87) Ferrara Bologna

ELENCO DEI PERMESSI DI RICERCA ACCORDATI NELLA TERRAFERMA - Aggiornamento 31/ dicembre/2010

690	CODICE E DENOMINAZIONE DEL PERMESSO CASALE COCCHI	TITOLARI DEL PERMESSO e relative quote di partecipazione (%) ENEL LONGANESI DEVELOPMENTS (100) (r.u.)	PROVVEDIMENTI CONCERNENTI IL PERMESSO Natura del provvedimento Data 22/9/2008 22/2/2010 9/4/2010 12/7/2010	Decorrenza 22/9/2008 9/2/2010 22/3/2010 20/4/2010	BUIG LII - 10 LIV - 3 LIV - 5 LIV - 8	PERIODO DI VIGENZA 1° periodo 22/09/2014	SCADENZA 22/09/2014	AREA (Kmq) 2,45	UBICAZIONE DEL PERMESSO EMILIA ROMAGNA (2,45) Ravenna
691	CODICE E DENOMINAZIONE DEL PERMESSO LA PROSPERA	TITOLARI DEL PERMESSO e relative quote di partecipazione (%) NORTHSUN ITALIA (100) (r.u.)	PROVVEDIMENTI CONCERNENTI IL PERMESSO Natura del provvedimento Data 22/9/2008	Decorrenza 22/9/2008	BUIG LII - 10	PERIODO DI VIGENZA 1° periodo 22/09/2014	SCADENZA 22/09/2014	AREA (Kmq) 104,87	UBICAZIONE DEL PERMESSO EMILIA ROMAGNA (104,87) Ferrara
692	CODICE E DENOMINAZIONE DEL PERMESSO SANTA MARGHERITA	TITOLARI DEL PERMESSO e relative quote di partecipazione (%) SVILUPPO RISORSE NATURALI (100) (r.u.)	PROVVEDIMENTI CONCERNENTI IL PERMESSO Natura del provvedimento Data 22/9/2008	Decorrenza 22/9/2008	BUIG LII - 10	PERIODO DI VIGENZA 1° periodo 22/09/2014	SCADENZA 22/09/2014	AREA (Kmq) 308,83	UBICAZIONE DEL PERMESSO EMILIA ROMAGNA (308,83) Parma
693	CODICE E DENOMINAZIONE DEL PERMESSO TERRA DEL SOLE Nota: Presentata Istanza di sospensione del decorso temporale pubblicata nel B.U.I.G. Anno LIV - N. 9. Presentata Istanza di rinuncia alla istanza di sospensione del decorso temporale pubblicata nel B.U.I.G. Anno LIV - N. 11.	TITOLARI DEL PERMESSO e relative quote di partecipazione (%) NORTHSUN ITALIA (100) (r.u.)	PROVVEDIMENTI CONCERNENTI IL PERMESSO Natura del provvedimento Data 22/9/2008	Decorrenza 22/9/2008	BUIG LII - 10	PERIODO DI VIGENZA 1° periodo 22/09/2014	SCADENZA 22/09/2014	AREA (Kmq) 214,85	UBICAZIONE DEL PERMESSO EMILIA ROMAGNA (214,85) Ravenna Forli-Cesena
694	CODICE E DENOMINAZIONE DEL PERMESSO CASE SPARSE	TITOLARI DEL PERMESSO e relative quote di partecipazione (%) PETROCELTIC ITALIA (100) (r.u.)	PROVVEDIMENTI CONCERNENTI IL PERMESSO Natura del provvedimento Data 7/10/2008	Decorrenza 7/10/2008	BUIG LII - 11	PERIODO DI VIGENZA 1° periodo 07/10/2014	SCADENZA 07/10/2014	AREA (Kmq) 24,2	UBICAZIONE DEL PERMESSO PIEMONTE (11,6) Novara LOMBARDIA (12,6) Pavia
695	CODICE E DENOMINAZIONE DEL PERMESSO NIBBIANO	TITOLARI DEL PERMESSO e relative quote di partecipazione (%) EDISON (100) (r.u.)	PROVVEDIMENTI CONCERNENTI IL PERMESSO Natura del provvedimento Data 29/10/2008	Decorrenza 29/10/2008	BUIG LII - 11	PERIODO DI VIGENZA 1° periodo 29/10/2014	SCADENZA 29/10/2014	AREA (Kmq) 746,49	UBICAZIONE DEL PERMESSO EMILIA ROMAGNA (402,91) Piacenza LOMBARDIA (343,58) Pavia

ELENCO DEI PERMESSI DI RICERCA ACCORDATI NELLA TERRAFERMA - Aggiornamento 31/dicembre/2010

696	CODICE E DENOMINAZIONE DEL PERMESSO TORRENTE PARMA	TITOLARI DEL PERMESSO e relative quote di partecipazione (%) EDISON (100) (r.u.)	PROVVEDIMENTI CONCERNENTI IL PERMESSO Natura del provvedimento Conferimento	Data 29/10/2008	Decorrenza 29/10/2008	BUIG LII - 11	PERIODO DI VIGENZA 1° periodo	SCADENZA 29/10/2014	AREA (Kmq) 666,22	UBICAZIONE DEL PERMESSO EMILIA ROMAGNA (666,2) Reggio Emilia Parma TOSCANA (0,02) Massa Carrara
697	CODICE E DENOMINAZIONE DEL PERMESSO PODERE GALLINA	TITOLARI DEL PERMESSO e relative quote di partecipazione (%) PO VALLEY OPERATIONS PTY (100) (r.u.)	PROVVEDIMENTI CONCERNENTI IL PERMESSO Natura del provvedimento Conferimento	Data 2/12/2008	Decorrenza 2/12/2008	BUIG LIII - 1	PERIODO DI VIGENZA 1° periodo	SCADENZA 02/12/2014	AREA (Kmq) 506,2	UBICAZIONE DEL PERMESSO EMILIA ROMAGNA (506,2) Ferrara Bologna
698	CODICE E DENOMINAZIONE DEL PERMESSO PONTE DEL DIAVOLO	TITOLARI DEL PERMESSO e relative quote di partecipazione (%) ALEANNA RESOURCES (100) (r.u.)	PROVVEDIMENTI CONCERNENTI IL PERMESSO Natura del provvedimento Conferimento	Data 2/2/2009	Decorrenza 2/2/2009	BUIG LIII - 3	PERIODO DI VIGENZA 1° periodo	SCADENZA 02/02/2015	AREA (Kmq) 199,8	UBICAZIONE DEL PERMESSO EMILIA ROMAGNA (199,8) Ferrara
699	CODICE E DENOMINAZIONE DEL PERMESSO PONTE DEI GRILLI	TITOLARI DEL PERMESSO e relative quote di partecipazione (%) ALEANNA RESOURCES (100) (r.u.)	PROVVEDIMENTI CONCERNENTI IL PERMESSO Natura del provvedimento Conferimento	Data 30/3/2009	Decorrenza 30/3/2009	BUIG LIII - 4	PERIODO DI VIGENZA 1° periodo	SCADENZA 02/02/2015	AREA (Kmq) 258,45	UBICAZIONE DEL PERMESSO EMILIA ROMAGNA (258,45) Ravenna Forlì-Cesena Bologna
700	CODICE E DENOMINAZIONE DEL PERMESSO MONTELURO	TITOLARI DEL PERMESSO e relative quote di partecipazione (%) APENNINE ENERGY (95) (r.u.) PETREN (5)	PROVVEDIMENTI CONCERNENTI IL PERMESSO Natura del provvedimento Conferimento	Data 15/7/2009	Decorrenza 15/7/2009	BUIG LIII - 8	PERIODO DI VIGENZA 1° periodo	SCADENZA 15/07/2015	AREA (Kmq) 364,86	UBICAZIONE DEL PERMESSO MARCHE (287,01) Pesaro EMILIA ROMAGNA (77,85) Rimini
701	CODICE E DENOMINAZIONE DEL PERMESSO PIZZO SCIABOLONE	TITOLARI DEL PERMESSO e relative quote di partecipazione (%) GAS PLUS ITALIANA (100) (r.u.)	PROVVEDIMENTI CONCERNENTI IL PERMESSO Natura del provvedimento Conferimento Rettifica	Data 5/10/2009 26/10/2009	Decorrenza 5/10/2009 5/10/2009	BUIG LIII - 11 LIII - 11	PERIODO DI VIGENZA 1° periodo	SCADENZA 26/10/2015	AREA (Kmq) 96,22	UBICAZIONE DEL PERMESSO BASILICATA (96,22) Matera
702	CODICE E DENOMINAZIONE DEL PERMESSO LA SACCA	TITOLARI DEL PERMESSO e relative quote di partecipazione (%) NORTHERN PETROLEUM LIMITED (100) (r.u.)	PROVVEDIMENTI CONCERNENTI IL PERMESSO Natura del provvedimento Conferimento Rettifica	Data 22/12/2009 10/3/2010	Decorrenza 10/3/2009 10/3/2010	BUIG LIV - 1 LIV - 4	PERIODO DI VIGENZA 1° periodo	SCADENZA 22/12/2015	AREA (Kmq) 52,35	UBICAZIONE DEL PERMESSO

ELENCO DEI PERMESSI DI RICERCA ACCORDATI NELLA TERRAFERMA - Aggiornamento 31/dicembre/2010

705	CODICE E DENOMINAZIONE DEL PERMESSO PUNTA MARINA	TITOLARI DEL PERMESSO e relative quote di partecipazione (%) NORTHERN PETROLEUM LIMITED (100) (r.u.)	PROVVEDIMENTI CONCERNENTI IL PERMESSO Natura del provvedimento Conferimento Rettifica	Data 22/12/2009 10/3/2010	Decorrenza 22/12/2009 10/3/2010	BUIG LIV - 1 LIV - 4	PERIODO DI VIGENZA 1° periodo	SCADENZA 22/12/2015	AREA (Kmq)	UBICAZIONE DEL PERMESSO
708	CODICE E DENOMINAZIONE DEL PERMESSO RECANATI	TITOLARI DEL PERMESSO e relative quote di partecipazione (%) COSTRUZIONI CONDOTTE (100) (r.u.)	PROVVEDIMENTI CONCERNENTI IL PERMESSO Natura del provvedimento Conferimento	Data 25/1/2010	Decorrenza 25/1/2010	BUIG LIV - 2	PERIODO DI VIGENZA 1° periodo	SCADENZA 25/01/2016	AREA (Kmq)	UBICAZIONE DEL PERMESSO
710	CODICE E DENOMINAZIONE DEL PERMESSO MONTE GALLO	TITOLARI DEL PERMESSO e relative quote di partecipazione (%) GAS PLUS ITALIANA (100) (r.u.)	PROVVEDIMENTI CONCERNENTI IL PERMESSO Natura del provvedimento Conferimento	Data 8/2/2010	Decorrenza 8/2/2010	BUIG LIV - 3	PERIODO DI VIGENZA 1° periodo	SCADENZA 08/02/2016	AREA (Kmq)	UBICAZIONE DEL PERMESSO
714	CODICE E DENOMINAZIONE DEL PERMESSO BADILE	TITOLARI DEL PERMESSO e relative quote di partecipazione (%) APEMNINE ENERGY (100) (r.u.)	PROVVEDIMENTI CONCERNENTI IL PERMESSO Natura del provvedimento Conferimento	Data 23/3/2010	Decorrenza 23/3/2010	BUIG LIV - 4	PERIODO DI VIGENZA 1° periodo	SCADENZA 23/03/2016	AREA (Kmq)	UBICAZIONE DEL PERMESSO
715	CODICE E DENOMINAZIONE DEL PERMESSO BIBBIANO	TITOLARI DEL PERMESSO e relative quote di partecipazione (%) TERRACON (100) (r.u.)	PROVVEDIMENTI CONCERNENTI IL PERMESSO Natura del provvedimento Conferimento	Data 27/4/2010	Decorrenza 27/4/2010	BUIG LIV - 5	PERIODO DI VIGENZA 1° periodo	SCADENZA 27/04/2016	AREA (Kmq)	UBICAZIONE DEL PERMESSO
716	CODICE E DENOMINAZIONE DEL PERMESSO SASSUOLO	TITOLARI DEL PERMESSO e relative quote di partecipazione (%) TERRACON (100) (r.u.)	PROVVEDIMENTI CONCERNENTI IL PERMESSO Natura del provvedimento Conferimento	Data 27/4/2010	Decorrenza 27/4/2010	BUIG LIV - 5	PERIODO DI VIGENZA 1° periodo	SCADENZA 27/04/2016	AREA (Kmq)	UBICAZIONE DEL PERMESSO
717	CODICE E DENOMINAZIONE DEL PERMESSO ABBADIA CERRETO	TITOLARI DEL PERMESSO e relative quote di partecipazione (%) ENI (100) (r.u.)	PROVVEDIMENTI CONCERNENTI IL PERMESSO Natura del provvedimento Conferimento	Data 21/6/2010	Decorrenza 21/6/2010	BUIG LIV - 7	PERIODO DI VIGENZA 1° periodo	SCADENZA 21/06/2016	AREA (Kmq)	UBICAZIONE DEL PERMESSO
719	CODICE E DENOMINAZIONE DEL PERMESSO OPERA	TITOLARI DEL PERMESSO e relative quote di partecipazione (%) NORTHSUN ITALIA (100) (r.u.)	PROVVEDIMENTI CONCERNENTI IL PERMESSO Natura del provvedimento Conferimento	Data 21/6/2010	Decorrenza 21/6/2010	BUIG LIV - 7	PERIODO DI VIGENZA 1° periodo	SCADENZA 21/06/2016	AREA (Kmq)	UBICAZIONE DEL PERMESSO

ELENCO DEI PERMESSI DI RICERCA ACCORDATI NELLA TERRAFERMA - Aggiornamento 31/dicembre/2010

720	CODICE E DENOMINAZIONE DEL PERMESSO MOLINO	TITOLARI DEL PERMESSO e relative quote di partecipazione (%) ALEANNA RESOURCES (100) (r.u.)	Data 7/7/2010	PROVVEDIMENTI CONCERNENTI IL PERMESSO Natura del provvedimento Conferimento	BUIG LIV - 7	PERIODO DI VIGENZA 1° periodo	SCADENZA 07/07/2016	AREA (Kmq) 24,35	UBICAZIONE DEL PERMESSO
721	CODICE E DENOMINAZIONE DEL PERMESSO PANNOCCCHIA	TITOLARI DEL PERMESSO e relative quote di partecipazione (%) EDISON (100) (r.u.)	Data 7/7/2010	PROVVEDIMENTI CONCERNENTI IL PERMESSO Natura del provvedimento Conferimento	BUIG LIV - 7	PERIODO DI VIGENZA 1° periodo	SCADENZA 07/07/2016	AREA (Kmq) 250,7	UBICAZIONE DEL PERMESSO
722	CODICE E DENOMINAZIONE DEL PERMESSO VILLA GIGLI	TITOLARI DEL PERMESSO e relative quote di partecipazione (%) APENNINE ENERGY (50) (r.u.) COMPAGNIA GENERALE IDROCARBURI (50)	Data 7/7/2010	PROVVEDIMENTI CONCERNENTI IL PERMESSO Natura del provvedimento Conferimento	BUIG LIV - 7	PERIODO DI VIGENZA 1° periodo	SCADENZA 07/07/2016	AREA (Kmq) 100,9	UBICAZIONE DEL PERMESSO
723	CODICE E DENOMINAZIONE DEL PERMESSO CARITA'	TITOLARI DEL PERMESSO e relative quote di partecipazione (%) APENNINE ENERGY (50) (r.u.) CELTIOUE ENERGIE (50)	Data 9/7/2010 29/11/2010	PROVVEDIMENTI CONCERNENTI IL PERMESSO Natura del provvedimento Conferimento Trasferimento quota e nomina r.u.	BUIG LIV - 7 LIV - 12	PERIODO DI VIGENZA 1° periodo	SCADENZA 09/07/2016	AREA (Kmq) 529,75	UBICAZIONE DEL PERMESSO
724	CODICE E DENOMINAZIONE DEL PERMESSO TRIGOLO	TITOLARI DEL PERMESSO e relative quote di partecipazione (%) ENI (100) (r.u.)	Data 8/9/2010	PROVVEDIMENTI CONCERNENTI IL PERMESSO Natura del provvedimento Conferimento	BUIG LIV - 10	PERIODO DI VIGENZA 1° periodo	SCADENZA 08/09/2016	AREA (Kmq) 161,8	UBICAZIONE DEL PERMESSO
2100	CODICE E DENOMINAZIONE DEL PERMESSO BUGIA	TITOLARI DEL PERMESSO e relative quote di partecipazione (%) ALEANNA RESOURCES (100) (r.u.)	Data 28/9/2010	PROVVEDIMENTI CONCERNENTI IL PERMESSO Natura del provvedimento Conferimento	BUIG LIV - 10	PERIODO DI VIGENZA 1° periodo	SCADENZA 28/09/2016	AREA (Kmq) 197,8	UBICAZIONE DEL PERMESSO
2101	CODICE E DENOMINAZIONE DEL PERMESSO ZAPPOLINO	TITOLARI DEL PERMESSO e relative quote di partecipazione (%) EDISON (100) (r.u.)	Data 28/9/2010	PROVVEDIMENTI CONCERNENTI IL PERMESSO Natura del provvedimento Conferimento	BUIG LIV - 10	PERIODO DI VIGENZA 1° periodo	SCADENZA 28/09/2016	AREA (Kmq) 448,8	UBICAZIONE DEL PERMESSO
2102	CODICE E DENOMINAZIONE DEL PERMESSO TORRENTE ACQUA FREDDA	TITOLARI DEL PERMESSO e relative quote di partecipazione (%) ALEANNA RESOURCES (100) (r.u.)	Data 6/10/2010	PROVVEDIMENTI CONCERNENTI IL PERMESSO Natura del provvedimento Conferimento	BUIG LIV - 11	PERIODO DI VIGENZA 1° periodo	SCADENZA 06/10/2016	AREA (Kmq) 66,24	UBICAZIONE DEL PERMESSO

ELENCO DEI PERMESSI DI RICERCA ACCORDATI NELLA TERRAFERMA - Aggiornamento 31/dicembre/2010

2103	CODICE E DENOMINAZIONE DEL PERMESSO MONTE NEGRO	TITOLARI DEL PERMESSO e relative quote di partecipazione (%) CELTIQUE ENERGIE (100) (r.u.)	Data 6/10/2010	PROVVEDIMENTI CONCERNENTI IL PERMESSO Natura del provvedimento Conferimento	Decorrenza 6/10/2010	BUIG LIV - 11	PERIODO DI VIGENZA 1° periodo	SCADENZA 06/10/2016	AREA (Kmq) 287,7	UBICAZIONE DEL PERMESSO
2104	CODICE E DENOMINAZIONE DEL PERMESSO TORRENTE ALVO	TITOLARI DEL PERMESSO e relative quote di partecipazione (%) CELTIQUE ENERGIE (100) (r.u.)	Data 21/10/2010	PROVVEDIMENTI CONCERNENTI IL PERMESSO Natura del provvedimento Conferimento	Decorrenza 21/10/2010	BUIG LIV - 11	PERIODO DI VIGENZA 1° periodo	SCADENZA 21/10/2016	AREA (Kmq) 84,34	UBICAZIONE DEL PERMESSO
2105	CODICE E DENOMINAZIONE DEL PERMESSO MUSCO	TITOLARI DEL PERMESSO e relative quote di partecipazione (%) ITALMIN EXPLORATION (100) (r.u.)	Data 21/10/2010	PROVVEDIMENTI CONCERNENTI IL PERMESSO Natura del provvedimento Conferimento	Decorrenza 21/10/2010	BUIG LIV - 11	PERIODO DI VIGENZA 1° periodo	SCADENZA 21/10/2016	AREA (Kmq) 69,85	UBICAZIONE DEL PERMESSO
2106	CODICE E DENOMINAZIONE DEL PERMESSO FANTOZZA	TITOLARI DEL PERMESSO e relative quote di partecipazione (%) ALEANNA RESOURCES (100) (r.u.)	Data 12/11/2010	PROVVEDIMENTI CONCERNENTI IL PERMESSO Natura del provvedimento Conferimento	Decorrenza 12/11/2010	BUIG LIV - 12	PERIODO DI VIGENZA 1° periodo	SCADENZA 12/11/2016	AREA (Kmq) 102,3	UBICAZIONE DEL PERMESSO
2107	CODICE E DENOMINAZIONE DEL PERMESSO BELGIOTOSO	TITOLARI DEL PERMESSO e relative quote di partecipazione (%) ALEANNA RESOURCES (100) (r.u.)	Data 22/11/2010	PROVVEDIMENTI CONCERNENTI IL PERMESSO Natura del provvedimento Conferimento	Decorrenza 22/11/2010	BUIG LIV - 12	PERIODO DI VIGENZA 1° periodo	SCADENZA 22/11/2016	AREA (Kmq) 322	UBICAZIONE DEL PERMESSO
2108	CODICE E DENOMINAZIONE DEL PERMESSO RONSECCO	TITOLARI DEL PERMESSO e relative quote di partecipazione (%) PETROCELTIC ITALIA (100) (r.u.)	Data 29/11/2010	PROVVEDIMENTI CONCERNENTI IL PERMESSO Natura del provvedimento Conferimento	Decorrenza 29/11/2010	BUIG LIV - 12	PERIODO DI VIGENZA 1° periodo	SCADENZA 29/11/2016	AREA (Kmq) 745,9	UBICAZIONE DEL PERMESSO
2109	CODICE E DENOMINAZIONE DEL PERMESSO COLLE GINESTRE	TITOLARI DEL PERMESSO e relative quote di partecipazione (%) COMPAGNIA GENERALE IDROCARBURI (50) (r.u.) APENIINE ENERGY (50)	Data 16/12/2010	PROVVEDIMENTI CONCERNENTI IL PERMESSO Natura del provvedimento Conferimento	Decorrenza 16/12/2010	BUIG LV - 1	PERIODO DI VIGENZA 1° periodo	SCADENZA 16/12/2016	AREA (Kmq) 77,62	UBICAZIONE DEL PERMESSO
2110	CODICE E DENOMINAZIONE DEL PERMESSO SANTA CROCE	TITOLARI DEL PERMESSO e relative quote di partecipazione (%) SVILUPPO RISORSE NATURALI (100) (r.u.)	Data 16/12/2010	PROVVEDIMENTI CONCERNENTI IL PERMESSO Natura del provvedimento Conferimento	Decorrenza 16/12/2010	BUIG LV - 1	PERIODO DI VIGENZA 1° periodo	SCADENZA 16/12/2016	AREA (Kmq) 745,6	UBICAZIONE DEL PERMESSO

ELENCO DEI PERMESSI DI RICERCA ACCORDATI NELLA TERRAFERMA - Aggiornamento 31/ dicembre/2010

ELENCO DEI PERMESSI DI RICERCA ACCORDATI IN SICILIA - Aggiornamento 31/dicembre/2010

PERMESSI DI RICERCA ACCORDATI IN SICILIA

Legge Regionale 20 marzo 1950 n.30 e successive modificazioni

In Sicilia sono vigenti n. 5 PERMESSI DI RICERCA per complessivi 3168,9 Kmq

Regione	Numero permessi	Superficie (Kmq)
SICILIA	5	2.993,16

ELENCO DEI PERMESSI DI RICERCA ACCORDATI IN SICILIA - Aggiornamento 31/dicembre/2010

300	CODICE E DENOMINAZIONE DEL PERMESSO	TITOLARI DEL PERMESSO e relative quote di partecipazione (%)		PROVVEDIMENTI CONCERNENTI IL PERMESSO		PERIODO DI VIGENZA	SCADENZA	AREA (Kmq)	UBICAZIONE DEL PERMESSO
		Data	Natura del provvedimento	Decorrenza	BUIG				
	TRESAURO	ENI MEDITERRANEA IDROCARBURI (100) (r.u.)				3° proroga	20/02/2012	102,23	SICILIA (102,23) Ragusa
302		TITOLARI DEL PERMESSO e relative quote di partecipazione (%)		PROVVEDIMENTI CONCERNENTI IL PERMESSO		PERIODO DI VIGENZA	SCADENZA	AREA (Kmq)	UBICAZIONE DEL PERMESSO
	FIUME TELLARO	Data	Natura del provvedimento	Decorrenza	BUIG				
		PANTHER EUREKA (100) (r.u.)							
		TITOLARI DEL PERMESSO e relative quote di partecipazione (%)		PROVVEDIMENTI CONCERNENTI IL PERMESSO		PERIODO DI VIGENZA	SCADENZA	AREA (Kmq)	UBICAZIONE DEL PERMESSO
303		Data	Natura del provvedimento	Decorrenza	BUIG				
		EDISON (100) (r.u.)							
		TITOLARI DEL PERMESSO e relative quote di partecipazione (%)		PROVVEDIMENTI CONCERNENTI IL PERMESSO		PERIODO DI VIGENZA	SCADENZA	AREA (Kmq)	UBICAZIONE DEL PERMESSO
304		Data	Natura del provvedimento	Decorrenza	BUIG				
		ENI MEDITERRANEA IDROCARBURI (100) (r.u.)							
		TITOLARI DEL PERMESSO e relative quote di partecipazione (%)		PROVVEDIMENTI CONCERNENTI IL PERMESSO		PERIODO DI VIGENZA	SCADENZA	AREA (Kmq)	UBICAZIONE DEL PERMESSO
305		Data	Natura del provvedimento	Decorrenza	BUIG				
		ENI MEDITERRANEA IDROCARBURI (100) (r.u.)							

Nota: Sospeso.

Nota: ex Morgantina.

ELENCO DEI PERMESSI DI RICERCA ACCORDATI NEL SOTTOFONDO MARINO - Aggiornamento 31/dicembre/2010

PERMESSI DI RICERCA ACCORDATI NEL SOTTOFONDO MARINO

Leggi 11 gennaio 1957, n. 6, 21 luglio 1967, n. 613 e successive modificazioni, 9 gennaio 1991, n. 9 e Decreto Legislativo 25 novembre 1996, n. 625

Nel sottofondo marino sono vigenti n. 25 PERMESSI DI RICERCA per complessivi 11689,19 Km²

Zona marina	Numero permessi	Superficie (Km ²)
ZONA A	7	1.257,64
ZONA B	3	827,23
ZONA C	3	1.805,73
ZONA D	0	357,81
ZONA F	2	1.111,33
ZONA G	9	5.646,32

Nota:

Nel caso di titoli afferenti a due o più zone finitime, a ciascuna di tali zone viene attribuita la parte di area del titolo minerario ad essa afferente e l'unità mineraria viene attribuita alla zona cui compete la parte maggiore dell'area del titolo medesimo

ELENCO DEI PERMESSI DI RICERCA ACCORDATI NEL SOTTOFONDO MARINO - Aggiornamento 31/dicembre/2010

549 CODICE E DENOMINAZIONE DEL PERMESSO	TITOLARI DEL PERMESSO e relative quote di partecipazione (%)	PROVVEDIMENTI CONCERNENTI IL PERMESSO		PERIODO DI VIGENZA	SCADENZA	AREA (Kmq)	UBICAZIONE DEL PERMESSO
		Data	Natura del provvedimento				
A.R 78.RC Nota: Sospeso.	ENI (90) (r.u.) EDISON (10)	16/4/1987	Natura del provvedimento Conferimento	16/4/1987	16/04/1999	100,02	ZONA A (100,02)
		14/9/1988	Trasferimento quota	14/9/1988			
		11/4/1991	Trasferimento quota e nomina r.u.	5/12/1990			
		12/3/1992	Trasferimento quota	29/7/1991			
		4/8/1993	Cambio intestazione quota	23/4/1992			
		13/12/1993	1ª proroga	16/4/1993			
		6/6/1996	2ª proroga	16/4/1996			
		13/2/1998	Cambio intestazione quota	1/1/1998			
		23/11/1998	Cambio intestazione quota	29/6/1998			
		22/1/1999	Sospensione decorrenza vigenza	16/4/1996			
		8/3/1999	Rettifica	16/4/1996			
		15/9/1999	Cambio intestazione quota	1/7/1999			
		14/3/2002	Sospensione decorso temporale	3/12/1999			
		14/3/2002	Determinazione data scadenza	14/3/2002			
		12/2/2004	sospensione vigenza	1/12/2003			
			Intestazione quota	XLVIII - 3			
566 CODICE E DENOMINAZIONE DEL PERMESSO	TITOLARI DEL PERMESSO e relative quote di partecipazione (%)	PROVVEDIMENTI CONCERNENTI IL PERMESSO		PERIODO DI VIGENZA	SCADENZA	AREA (Kmq)	UBICAZIONE DEL PERMESSO
A.R 80.AG Nota: Sospeso.	ENI (100) (r.u.)	Data	Natura del provvedimento	Decorrenza			
		17/4/1990	Conferimento	17/4/1990	17/04/1999	268,88	ZONA A (268,88)
		30/5/1996	1ª proroga	17/4/1996			
		13/2/1998	Cambio intestazione	1/1/1998			
		25/2/1999	Sospensione decorrenza vigenza	17/4/1996			
		14/3/2002	Sospensione decorso temporale	3/12/1999			
		14/3/2002	Determinazione data scadenza	14/3/2002			
			sospensione vigenza	XLVI - 4			
570 CODICE E DENOMINAZIONE DEL PERMESSO	TITOLARI DEL PERMESSO e relative quote di partecipazione (%)	PROVVEDIMENTI CONCERNENTI IL PERMESSO		PERIODO DI VIGENZA	SCADENZA	AREA (Kmq)	UBICAZIONE DEL PERMESSO
A.R 81.FR Nota: Sospeso.	ENI (85) (r.u.) MEDOILGAS ITALIA (15)	Data	Natura del provvedimento	Decorrenza			
		11/9/1990	Conferimento	11/9/1990	11/09/1999	101,76	ZONA A (101,76)
		21/9/1992	Trasferimento quota e nomina r.u.	23/6/1992			
		14/6/1996	Trasferimento quota	1/1/1996			
		14/6/1996	Cambio intestazione quota	23/1/1996			
		21/10/1996	1ª proroga	11/9/1996			
		13/9/1998	Cambio intestazione quota	1/1/1998			
		25/2/1999	Sospensione decorrenza vigenza	11/9/1996			
		5/4/2002	Trasferimento quota	29/11/2001			
		30/6/2005	Trasferimento quota	26/4/2005			
		16/4/2008	Cambio intestazione quota	12/2/2008			

ELENCO DEI PERMESSI DI RICERCA ACCORDATI NEL SOTTOFONDO MARINO - Aggiornamento 31/dicembre/2010

625	CODICE E DENOMINAZIONE DEL PERMESSO A.R. 87.AG Nota: Sospeso.	TITOLARI DEL PERMESSO e relative quote di partecipazione (%) ENI (100) (r.u.)	PROVVEDIMENTI CONCERNENTI IL PERMESSO Decorrenza 1/12/1995 1/12/1995 1/1/1998 1/1/1998 11/2/1999 1/12/1995 14/3/2002 3/12/1999 14/3/2002 14/3/2002 Determinazione data scadenza sospensione vigenza	Natura del provvedimento Conferimento Cambio intestazione Sospensione decorso temporale Sospensione decorso temporale Determinazione data scadenza sospensione vigenza	BUIG XL - 1 XLI - 3 XLII - 3 XLIII - 3 XLVI - 4 XLVI - 4	PERIODO DI VIGENZA 1° periodo 01/12/2001	AREA (Kmq) 279,45	UBICAZIONE DEL PERMESSO ZONA A (279,45)
638	CODICE E DENOMINAZIONE DEL PERMESSO A.R. 91.EA Nota: Sospeso.	TITOLARI DEL PERMESSO e relative quote di partecipazione (%) ENI (100) (r.u.)	PROVVEDIMENTI CONCERNENTI IL PERMESSO Decorrenza 1/8/1997 1/1/1997 1/12/1999 1/12/1999 14/3/2002 14/3/2002 Determinazione data scadenza sospensione vigenza	Natura del provvedimento Attribuzione Sospensione decorso temporale Sospensione decorso temporale Determinazione data scadenza sospensione vigenza	BUIG XLI - 10 XLII - 3 XLVI - 4 XLVI - 4	PERIODO DI VIGENZA 1° periodo 01/01/2003	AREA (Kmq) 136,17	UBICAZIONE DEL PERMESSO ZONA A (136,17)
639	CODICE E DENOMINAZIONE DEL PERMESSO A.R. 92.EA Nota: Sospeso.	TITOLARI DEL PERMESSO e relative quote di partecipazione (%) ENI (100) (r.u.)	PROVVEDIMENTI CONCERNENTI IL PERMESSO Decorrenza 10/9/1997 12/2/1999 14/3/2002 14/3/2002 Determinazione data scadenza sospensione vigenza	Natura del provvedimento Attribuzione Sospensione decorso temporale Sospensione decorso temporale Determinazione data scadenza sospensione vigenza	BUIG XLI - 10 XLII - 3 XLVI - 4 XLVI - 4	PERIODO DI VIGENZA 1° periodo 01/01/2003	AREA (Kmq) 214,2	UBICAZIONE DEL PERMESSO ZONA A (214,2)
640	CODICE E DENOMINAZIONE DEL PERMESSO A.R. 93.EA Nota: Sospeso.	TITOLARI DEL PERMESSO e relative quote di partecipazione (%) ENI (100) (r.u.)	PROVVEDIMENTI CONCERNENTI IL PERMESSO Decorrenza 10/9/1997 12/2/1999 14/3/2002 14/3/2002 Determinazione data scadenza sospensione vigenza	Natura del provvedimento Attribuzione Sospensione decorso temporale Sospensione decorso temporale Determinazione data scadenza sospensione vigenza	BUIG XLI - 10 XLII - 3 XLVI - 4 XLVI - 4	PERIODO DI VIGENZA 1° periodo 01/01/2003	AREA (Kmq) 157,16	UBICAZIONE DEL PERMESSO ZONA A (157,16)

ELENCO DEI PERMESSI DI RICERCA ACCORDATI NEL SOTTOFONDO MARINO - Aggiornamento 31/dicembre/2010

656	CODICE E DENOMINAZIONE DEL PERMESSO	TITOLARI DEL PERMESSO e relative quote di partecipazione (%)	PROVVEDIMENTI CONCERNENTI IL PERMESSO		PERIODO DI VIGENZA	SCADENZA	AREA (Kmq)	UBICAZIONE DEL PERMESSO
			Data	Natura del provvedimento				
G.R 14.AG Nota: Presentata istanza di sospensione del decorso temporale pubblicata nel B.U.I.G. Anno LIV - N. 7.		ENI (60) (r.u.) EDISON (40)	8/11/1999	Natura del provvedimento	2 ^a proroga	08/11/2011	408,78	ZONA G (404,26) ZONA C (4,52)
			23/4/2001	Conferimento				
			25/3/2002	Trasferimento quote				
			25/3/2002	Trasferimento quota				
			25/3/2002	Trasferimento quota				
			19/9/2003	Approvazione programma lavoro unitario				
			12/2/2004	Intestazione quota				
			30/6/2005	Cambio intestazione quota				
			2/11/2005	Approvazione programma lavoro unitario				
			2/11/2005	1 ^a proroga e riduzione				
27/1/2006	Trasferimento quota e nomina r.u.							
12/11/2008	2 ^a proroga e riduzione							
657	CODICE E DENOMINAZIONE DEL PERMESSO	ENI (60) (r.u.) EDISON (40)	9/11/1999	Natura del provvedimento	2 ^a proroga	09/11/2011	423,09	ZONA G (393,85) ZONA C (29,24)
			20/4/2001	Conferimento				
			25/3/2002	Trasferimento quote				
			25/3/2002	Trasferimento quota				
			25/3/2002	Trasferimento quota				
			19/9/2003	Approvazione programma lavoro unitario				
			12/2/2004	Intestazione quota				
			30/6/2005	Cambio intestazione quota				
			31/10/2005	Approvazione programma lavoro unitario				
			31/10/2005	1 ^a proroga e riduzione				
30/1/2006	Trasferimento quota e nomina r.u.							
12/11/2008	2 ^a proroga e riduzione							
663	CODICE E DENOMINAZIONE DEL PERMESSO	ENI (100) (r.u.)	4/5/2001	Natura del provvedimento	1 ^o periodo	04/05/2007	429,3	ZONA B (429,3)
				Conferimento				
667	CODICE E DENOMINAZIONE DEL PERMESSO	AUDAX ENERGY (100) (r.u.)	12/11/2002	Natura del provvedimento	1 ^o periodo	12/11/2008	657,19	ZONA G (657,19)
			22/4/2003	Conferimento				
			27/10/2004	Trasferimento				
			6/8/2008	Trasferimento				
			17/11/2008	Sospensione decorso temporale				

ELENCO DEI PERMESSI DI RICERCA ACCORDATI NEL SOTTOFONDO MARINO - Aggiornamento 31/dicembre/2010

668	CODICE E DENOMINAZIONE DEL PERMESSO C.R146.NP Nota: Presentata istanza di sospensione della vigenza pubblicata nel B.U.I.G. Anno LIV - N. 6. Sospeso.	TITOLARI DEL PERMESSO e relative quote di partecipazione (%) NORTHERN PETROLEUM LIMITED (100) (r.u.)	PROVVEDIMENTI CONCERNENTI IL PERMESSO Data 28/9/2004 4/7/2006 27/7/2010 Natura del provvedimento Conferimento Rettifica Sospensione decorso temporale	PERMESSO Decorrenza 28/9/2004 28/9/2004 24/5/2010	BUIG XLVIII - 11 L - 8 LIV - 8	PERIODO DI VIGENZA 1° periodo 28/09/2010	SCADENZA 28/09/2010	AREA (Kmq) 620,31	UBICAZIONE DEL PERMESSO ZONA C (620,31)
669	CODICE E DENOMINAZIONE DEL PERMESSO C.R147.NP Nota: Presentata istanza di sospensione della vigenza pubblicata nel B.U.I.G. Anno LIV - N. 6. Sospeso.	TITOLARI DEL PERMESSO e relative quote di partecipazione (%) NORTHERN PETROLEUM LIMITED (100) (r.u.)	PROVVEDIMENTI CONCERNENTI IL PERMESSO Data 30/9/2004 27/7/2010 Natura del provvedimento Conferimento Sospensione decorso temporale	PERMESSO Decorrenza 30/9/2004 24/5/2010	BUIG XLVIII - 11 XLVIII - 8	PERIODO DI VIGENZA 1° periodo 30/09/2010	SCADENZA 30/09/2010	AREA (Kmq) 637,18	UBICAZIONE DEL PERMESSO ZONA C (452,18) ZONA G (185)
671	CODICE E DENOMINAZIONE DEL PERMESSO B.R268.RG Nota: Presentata istanza di sospensione della vigenza pubblicata nel B.U.I.G. Anno LIV - N. 8.	TITOLARI DEL PERMESSO e relative quote di partecipazione (%) PETROGELTIC ITALIA (40) (r.u.) VEGA OIL (60)	PROVVEDIMENTI CONCERNENTI IL PERMESSO Data 24/3/2005 11/4/2006 6/11/2006 28/1/2010 Natura del provvedimento Conferimento Cambio intestazione Trasferimento quota e nomina r.u. Trasferimento r.u.	PERMESSO Decorrenza 24/3/2005 30/9/2005 5/4/2006 4/1/2010	BUIG XLIX - 4 L - 5 L - 12 LIV - 2	PERIODO DI VIGENZA 1° periodo	SCADENZA 24/03/2011	AREA (Kmq) 126,68	UBICAZIONE DEL PERMESSO ZONA B (126,68)
672	CODICE E DENOMINAZIONE DEL PERMESSO G.R 17.NP Nota: Presentata istanza di sospensione del decorso temporale pubblicata sul B.U.I.G. Anno LV - N. 1.	TITOLARI DEL PERMESSO e relative quote di partecipazione (%) NORTHERN PETROLEUM LIMITED (45) (r.u.) SHELL ITALIA E&P (55)	PROVVEDIMENTI CONCERNENTI IL PERMESSO Data 24/3/2005 4/7/2006 25/3/2009 7/4/2009 Natura del provvedimento Conferimento Rettifica Trasferimento quota e nomina r.u. Approvazione programma lavoro unitario	PERMESSO Decorrenza 24/3/2005 24/5/2005 20/1/2009 7/4/2009	BUIG XLIX - 4 L - 8 LII - 4 LIII - 5	PERIODO DI VIGENZA 1° periodo	SCADENZA 24/03/2011	AREA (Kmq) 708,62	UBICAZIONE DEL PERMESSO ZONA G (708,62)
673	CODICE E DENOMINAZIONE DEL PERMESSO B.R269.GC	TITOLARI DEL PERMESSO e relative quote di partecipazione (%) MEDOILGAS ITALIA (100) (r.u.)	PROVVEDIMENTI CONCERNENTI IL PERMESSO Data 5/5/2005 28/7/2005 16/4/2008 Natura del provvedimento Conferimento Trasferimento Intestazione	PERMESSO Decorrenza 5/5/2005 5/5/2005 12/2/2008	BUIG XLIX - 6 XLIX - 8 LII - 5	PERIODO DI VIGENZA 1° periodo	SCADENZA 05/05/2011	AREA (Kmq) 271,25	UBICAZIONE DEL PERMESSO ZONA B (271,25)

ELENCO DEI PERMESSI DI RICERCA ACCORDATI NEL SOTTOFONDO MARINO - Aggiornamento 31/dicembre/2010

674	CODICE E DENOMINAZIONE DEL PERMESSO	TITOLARI DEL PERMESSO e relative quote di partecipazione (%)	PROVEDIMENTI CONCERNENTI IL PERMESSO		PERIODO DI VIGENZA	SCADENZA	AREA (Kmq)	UBICAZIONE DEL PERMESSO
	G.R. 18.NP	NORTHERN PETROLEUM LIMITED (45) (r.u.) SHELL ITALIA E&P (55)	Data	Natura del provvedimento	1° periodo	10/05/2011	736,88	ZONA G (736,88)
	Nota: Presentata istanza di sospensione del decorso temporale pubblicata sul B.U.I.G. Anno LV - N. 1.		10/5/2005	Conferimento				
			4/7/2006	Rettifica				
			25/3/2009	Trasferimento quota e nomina r.u.				
			7/4/2009	Approvazione programma lavoro unitario				
675	CODICE E DENOMINAZIONE DEL PERMESSO	TITOLARI DEL PERMESSO e relative quote di partecipazione (%)	PROVEDIMENTI CONCERNENTI IL PERMESSO		PERIODO DI VIGENZA	SCADENZA	AREA (Kmq)	UBICAZIONE DEL PERMESSO
	G.R. 19.NP	NORTHERN PETROLEUM LIMITED (45) (r.u.) SHELL ITALIA E&P (55)	Data	Natura del provvedimento	1° periodo	11/05/2011	709,61	ZONA G (709,61)
	Nota: Presentata istanza di sospensione del decorso temporale pubblicata sul B.U.I.G. Anno LV - N. 1.		11/5/2005	Conferimento				
			4/7/2006	Rettifica				
			25/3/2009	Trasferimento quota e nomina r.u.				
			7/4/2009	Approvazione programma lavoro unitario				
676	CODICE E DENOMINAZIONE DEL PERMESSO	TITOLARI DEL PERMESSO e relative quote di partecipazione (%)	PROVEDIMENTI CONCERNENTI IL PERMESSO		PERIODO DI VIGENZA	SCADENZA	AREA (Kmq)	UBICAZIONE DEL PERMESSO
	C.R.148.VG	VEGA OIL (100) (r.u.)	Data	Natura del provvedimento	1° periodo	27/11/2012	336,98	ZONA C (336,98)
	Nota: Presentata istanza di sospensione del decorso temporale pubblicata sul B.U.I.G. Anno 54 - N. 12.		27/11/2006	Conferimento				
677	CODICE E DENOMINAZIONE DEL PERMESSO	TITOLARI DEL PERMESSO e relative quote di partecipazione (%)	PROVEDIMENTI CONCERNENTI IL PERMESSO		PERIODO DI VIGENZA	SCADENZA	AREA (Kmq)	UBICAZIONE DEL PERMESSO
	G.R. 20.NP	NORTHERN PETROLEUM LIMITED (30) (r.u.) SHELL ITALIA E&P (70)	Data	Natura del provvedimento	1° periodo	14/02/2013	743,81	ZONA C (230,2) ZONA G (513,61)
			14/2/2007	Conferimento				
			25/3/2009	Trasferimento quota e nomina r.u.				
678	CODICE E DENOMINAZIONE DEL PERMESSO	TITOLARI DEL PERMESSO e relative quote di partecipazione (%)	PROVEDIMENTI CONCERNENTI IL PERMESSO		PERIODO DI VIGENZA	SCADENZA	AREA (Kmq)	UBICAZIONE DEL PERMESSO
	G.R. 21.NP	NORTHERN PETROLEUM LIMITED (30) (r.u.) SHELL ITALIA E&P (70)	Data	Natura del provvedimento	1° periodo	14/02/2013	742,7	ZONA G (742,7)
			14/2/2007	Conferimento				
			25/3/2009	Trasferimento quota e nomina r.u.				
679	CODICE E DENOMINAZIONE DEL PERMESSO	TITOLARI DEL PERMESSO e relative quote di partecipazione (%)	PROVEDIMENTI CONCERNENTI IL PERMESSO		PERIODO DI VIGENZA	SCADENZA	AREA (Kmq)	UBICAZIONE DEL PERMESSO
	G.R. 22.NP	NORTHERN PETROLEUM LIMITED (30) (r.u.) SHELL ITALIA E&P (70)	Data	Natura del provvedimento	1° periodo	14/02/2013	726,9	ZONA C (132,3) ZONA G (594,6)
			14/2/2007	Conferimento				
			25/3/2009	Trasferimento quota e nomina r.u.				

ELENCO DEI PERMESSI DI RICERCA ACCORDATI NEL SOTTOFONDO MARINO - Aggiornamento 31/dicembre/2010

680	CODICE E DENOMINAZIONE DEL PERMESSO	TITOLARI DEL PERMESSO e relative quote di partecipazione (%)		PROVVEDIMENTI CONCERNENTI IL PERMESSO		PERIODO DI VIGENZA	SCADENZA	AREA (Kmq)	UBICAZIONE DEL PERMESSO
		Data	Natura del provvedimento	Decorrenza	BUIG				
	F.R 39.NP	21/6/2007	NORTHERN PETROLEUM LIMITED (100) (r.u.)	21/6/2007	Conferimento	1° periodo LI - 7	21/06/2013	734,5	ZONA D (135) ZONA F (599,5)
	681								
	F.R 40.NP	22/6/2007	NORTHERN PETROLEUM LIMITED (100) (r.u.)	22/6/2007	Conferimento	1° periodo LI - 7	22/06/2013	734,64	ZONA D (222,81) ZONA F (511,83)
	2000								
	E.R 54.PU	21/4/2010	PUMA PETROLEUM (100) (r.u.)	21/4/2010	Conferimento	1° periodo LIV - 5	21/04/2016	683,13	UBICAZIONE DEL PERMESSO

Nota: Presentata istanza di sospensione del decorso temporale pubblicata nel B.U.I.G. Anno LIV - N. 9.

ELENCO DELLE CONCESSIONI DI COLTIVAZIONE ACCORDATE NELLA TERRAFERMA - Aggiornamento 31/dicembre/2010

CONCESSIONI DI COLTIVAZIONE ACCORDATE NELLA TERRAFERMA

Leggi 21 luglio 1967, n. 613 e successive modificazioni, 9 gennaio 1991, n. 9 e Decreto Legislativo 25 novembre 1996, n. 625

Nella terraferma sono vigenti n. 118 CONCESSIONI DI COLTIVAZIONE per complessivi 8622,14 Km²

Regione	Numero concessioni	Superficie (Km ²)
ABRUZZO	6	491,20
BASILICATA	21	2.120,89
CALABRIA	2	103,43
EMILIA ROMAGNA	35	1.597,15
LAZIO	1	41,14
LOMBARDIA	13	988,15
MARCHE	18	1.134,86
MOLISE	4	336,19
PIEMONTE	1	77,71
PUGLIA	14	1.253,31
TOSCANA	2	307,84
VENETO	1	164,32
ZONA A	0	5,95

Nota:

Nel caso di titoli afferenti a due o più regioni limitime, a ciascuna di tali regioni viene attribuita la parte di area del titolo minerario ad essa afferente e l'unità mineraria viene attribuita alla regione cui compete la parte maggiore dell'area del titolo medesimo

ELENCO DELLE CONCESSIONI DI COLTIVAZIONE ACCORDATE NELLA TERRAFERMA - Aggiornamento 31/dicembre/2010

703

CODICE E DENOMINAZIONE DELLA CONCESSIONE	TITOLARI DELLA CONCESSIONE e relative quote di partecipazione (%)	PROVVEDIMENTI CONCERNENTI LA CONCESSIONE		PERIODO DI VIGENZA	SCADENZA	AREA (Kmq)	UBICAZIONE DELLA CONCESSIONE
		Data	Natura del provvedimento				
GRECCHIA	CH4 LIZZANO (100) (r.u.)	12/10/1936	Conferimento	12/10/1936	12/10/2011	0,1627	EMILIA ROMAGNA (0,1627) Bologna
		24/1/1953	Trasferimento	24/1/1953			
		1/8/1959	Assoggettamento L. 6/57	13/2/1957			
		24/5/1963	Riassoggettamento R.D. 1443/27	23/8/1962			
		30/10/1967	Rinnovo	12/10/1966			
		18/3/1976	Trasferimento	18/3/1976			
		21/9/1987	Rinnovo	12/10/1986			
		26/6/1989	Rettifica	XXXIII - 7			
		20/8/1998	Riassoggettamento L. 6/57	1/1/1997			
		3/12/2008	Proroga	12/10/2006			

704

CODICE E DENOMINAZIONE DELLA CONCESSIONE	TITOLARI DELLA CONCESSIONE e relative quote di partecipazione (%)	PROVVEDIMENTI CONCERNENTI LA CONCESSIONE		PERIODO DI VIGENZA	SCADENZA	AREA (Kmq)	UBICAZIONE DELLA CONCESSIONE
		Data	Natura del provvedimento				
BARIGAZZO	IDROELETTRICA AL TOMODENESE SIAM (100) (r.u.)	23/11/1936	Conferimento	23/11/1936	22/11/2011	1,4321	EMILIA ROMAGNA (1,4321) Modena
		30/12/1959	Rinnovo	23/11/1956			
		30/12/1959	Assoggettamento L. 6/57	13/2/1957			
		24/5/1963	Riassoggettamento R.D. 1443/27	23/8/1962			
		7/1/1977	Rinnovo	23/11/1976			
		1/4/1994	Rinnovo	22/11/1991			
		20/8/1998	Riassoggettamento L. 6/57	1/1/1997			

706

CODICE E DENOMINAZIONE DELLA CONCESSIONE	TITOLARI DELLA CONCESSIONE e relative quote di partecipazione (%)	PROVVEDIMENTI CONCERNENTI LA CONCESSIONE		PERIODO DI VIGENZA	SCADENZA	AREA (Kmq)	UBICAZIONE DELLA CONCESSIONE
		Data	Natura del provvedimento				
VETTA	IDROELETTRICA AL TOMODENESE SIAM (100) (r.u.)	28/4/1937	Conferimento	28/4/1937	28/04/2012	1,6179	EMILIA ROMAGNA (1,6179) Modena
		5/3/1960	Assoggettamento L. 6/57	13/2/1957			
		24/5/1963	Proroga	28/4/1957			
		24/5/1963	Riassoggettamento R.D. 1443/27	20/3/1962			
		11/8/1967	Rinnovo	27/4/1967			
		3/3/1978	Rinnovo	28/4/1978			
		1/4/1994	Rinnovo	28/4/1992			
		20/8/1998	Riassoggettamento L. 6/57	1/1/1997			

ELENCO DELLE CONCESSIONI DI COLTIVAZIONE ACCORDATE NELLA TERRAFERMA - Aggiornamento 31/dicembre/2010

707	CODICE E DENOMINAZIONE DELLA CONCESSIONE	TITOLARI DELLA CONCESSIONE e relative quote di partecipazione (%)	PROVVEDIMENTI CONCERNENTI LA CONCESSIONE		PERIODO DI VIGENZA	SCADENZA	AREA (Kmq)	UBICAZIONE DELLA CONCESSIONE
			Data	Natura del provvedimento				
	SALGASTRI	LAZZI GAS (100) (r.u.)	24/10/1938	Natura del provvedimento	24/10/1938	24/10/2008	11,45	EMILIA ROMAGNA (11,45)
	Nota: Presentata istanza di proroga pubblicata nel B.U.I.G. Anno LIII - N. 4.		8/10/1943	Conferimento	8/10/1943	-		Bologna
			6/6/1960	Ampliamento	13/2/1957			
			6/6/1960	Assoggettamento L. 6/57	6/6/1960			
			23/10/1961	Trasferimento	23/10/1961			
			31/7/1962	Riduzione	31/7/1962			
			24/5/1963	Riduzione	23/8/1962			
			5/12/1968	Riassoggettamento R.D. 1443/27	24/10/1968			
			1/4/1994	Rinnovo	XIII - 6			
			1/4/1994	Rinnovo	24/10/1983			
			20/8/1998	Cambio intestazione	XXXVIII - 5			
			11/9/2006	Riassoggettamento L. 6/57	28/11/1990			
				Proroga	1/1/1997			
					24/10/2003			
					L - 10			

709	CODICE E DENOMINAZIONE DELLA CONCESSIONE	TITOLARI DELLA CONCESSIONE e relative quote di partecipazione (%)	PROVVEDIMENTI CONCERNENTI LA CONCESSIONE		PERIODO DI VIGENZA	SCADENZA	AREA (Kmq)	UBICAZIONE DELLA CONCESSIONE
			Data	Natura del provvedimento				
	TRIGNANO	SOMIFA-SOCIETÀ MINERARIA FANANESE (100) (r.u.)	18/3/1955	Natura del provvedimento	18/3/1955	19/03/2010	0,67	EMILIA ROMAGNA (0,67)
	Nota: Presentata istanza di proroga pubblicata nel B.U.I.G. Anno LIII - N. 12.		30/12/1959	Conferimento	13/2/1957	-		Modena
			24/5/1963	Assoggettamento L. 6/57	23/8/1962			
			22/4/1971	Riassoggettamento R.D. 1443/27	18/3/1970			
			23/3/1981	Rinnovo	18/3/1970			
			11/11/1986	Rinnovo	18/3/1980			
			1/4/1994	Trasferimento titolarità	11/11/1986			
			31/1/1996	Rinnovo	19/3/1990			
			20/8/1998	Rinnovo	19/3/1995			
			25/6/2007	Riassoggettamento L. 6/57	1/1/1997			
			5/2/2009	Proroga	19/3/2005			
				Trasferimento	13/8/2008			
					LIII - 3			

711	CODICE E DENOMINAZIONE DELLA CONCESSIONE	TITOLARI DELLA CONCESSIONE e relative quote di partecipazione (%)	PROVVEDIMENTI CONCERNENTI LA CONCESSIONE		PERIODO DI VIGENZA	SCADENZA	AREA (Kmq)	UBICAZIONE DELLA CONCESSIONE
			Data	Natura del provvedimento				
	POZZA	CH4 LIZZANO (100) (r.u.)	30/12/1959	Natura del provvedimento	30/12/1959	30/12/1999	3,09	EMILIA ROMAGNA (3,09)
	Nota: Presentata istanza di rinnovo pubblicata nel B.U.I.G. Anno XLIV - N. 1, Presentata istanza di proroga pubblicata nel B.U.I.G. Anno XLIX - N. 2.		30/12/1959	Assoggettamento R.D. 1443/27	30/12/1959	-		Bologna
	Presentata istanza di proroga pubblicata nel B.U.I.G. Anno LIV - N. 3.		18/3/1976	Conferimento	30/12/1959			
			1/8/1980	Trasferimento titolarità	18/3/1976			
			20/8/1998	Rinnovo	30/12/1979			
				Riassoggettamento L. 6/57	1/1/1997			
					XLII - 9			

ELENCO DELLE CONCESSIONI DI COLTIVAZIONE ACCORDATE NELLA TERRAFERMA - Aggiornamento 31/dicembre/2010

730	CODICE E DENOMINAZIONE DELLA CONCESSIONE	TITOLARI DELLA CONCESSIONE e relative quote di partecipazione (%)	PROVVEDIMENTI CONCERNENTI LA CONCESSIONE		PERIODO DI VIGENZA	SCADENZA	AREA (Kmq)	UBICAZIONE DELLA CONCESSIONE
			Data	Natura del provvedimento				
	RAPAGNANO	ENI (100) (r.u.)	17/4/1960	Natura del provvedimento	-	17/04/2010	8,49	MARCHE (8,49) Ascoli Piceno
	Nota: Presentata istanza di proroga pubblicata nel B.U.I.G. Anno LIII - N. 5.		24/5/1963	Conferimento				
			6/8/1993	Cambio intestazione				
			29/5/1997	Proroga				
			29/10/1997	Modifica programma sviluppo				
			29/5/1997	Rettifica				
			13/2/1998	Cambio intestazione				
			7/5/2001	Proroga				
			6/6/2006	Proroga				
			17/4/1960	Decorrenza				
			31/12/1962					
			17/4/1990					
			29/5/1997					
			29/5/1997					
			1/1/1998					
			17/4/2000					
			17/4/2005					
			17/4/1960					
			31/12/1962					
			10/5/1990					
			3/5/1995					
			2/4/1996					
			1/3/1996					
			10/5/2000					
			1/1/2004					
			18/5/2004					
			10/5/2005					
			10/5/1960					
			24/5/1963					
			6/8/1993					
			15/9/1995					
			2/4/1996					
			9/5/1996					
			3/11/1999					
			12/2/2004					
			20/7/2004					
			23/8/2006					
			10/5/1960					
			31/12/1962					
			10/5/1990					
			3/5/1995					
			2/4/1996					
			1/3/1996					
			10/5/2000					
			1/1/2004					
			18/5/2004					
			10/5/2005					
			10/5/1960					
			24/5/1963					
			6/8/1993					
			15/9/1995					
			2/4/1996					
			9/5/1996					
			3/11/1999					
			12/2/2004					
			20/7/2004					
			23/8/2006					
			10/5/1960					
			24/5/1963					
			6/8/1993					
			15/9/1995					
			2/4/1996					
			9/5/1996					
			3/11/1999					
			12/2/2004					
			20/7/2004					
			23/8/2006					
			10/5/1960					
			24/5/1963					
			6/8/1993					
			15/9/1995					
			2/4/1996					
			9/5/1996					
			3/11/1999					
			12/2/2004					
			20/7/2004					
			23/8/2006					
			10/5/1960					
			24/5/1963					
			6/8/1993					
			15/9/1995					
			2/4/1996					
			9/5/1996					
			3/11/1999					
			12/2/2004					
			20/7/2004					
			23/8/2006					
			10/5/1960					
			24/5/1963					
			6/8/1993					
			15/9/1995					
			2/4/1996					
			9/5/1996					
			3/11/1999					
			12/2/2004					
			20/7/2004					
			23/8/2006					
			10/5/1960					
			24/5/1963					
			6/8/1993					
			15/9/1995					
			2/4/1996					
			9/5/1996					
			3/11/1999					
			12/2/2004					
			20/7/2004					
			23/8/2006					
			10/5/1960					
			24/5/1963					
			6/8/1993					
			15/9/1995					
			2/4/1996					
			9/5/1996					
			3/11/1999					
			12/2/2004					
			20/7/2004					
			23/8/2006					
			10/5/1960					
			24/5/1963					
			6/8/1993					
			15/9/1995					
			2/4/1996					
			9/5/1996					
			3/11/1999					
			12/2/2004					
			20/7/2004					
			23/8/2006					
			10/5/1960					
			24/5/1963					
			6/8/1993					
			15/9/1995					
			2/4/1996					
			9/5/1996					
			3/11/1999					
			12/2/2004					
			20/7/2004					
			23/8/2006					
			10/5/1960					
			24/5/1963					
			6/8/1993					
			15/9/1995					
			2/4/1996					
			9/5/1996					
			3/11/1999					
			12/2/2004					
			20/7/2004					
			23/8/2006					
			10/5/1960					
			24/5/1963					
			6/8/1993					
			15/9/1995					
			2/4/1996					
			9/5/1996					
			3/11/1999					
			12/2/2004					
			20/7/2004					
			23/8/2006					
			10/5/1960					
			24/5/1963					
			6/8/1993					
			15/9/1995					
			2/4/1996					
			9/5/1996					
			3/11/1999					
			12/2/2004					
			20/7/2004					
			23/8/2006					
			10/5/1960					
			24/5/1963					
			6/8/1993					
			15/9/1995					
			2/4/1996					
			9/5/1996					
			3/11/1999					
			12/2/2004					
			20/7/2004					
			23/8/2006					
			10/5/1960					
			24/5/1963					
			6/8/1993					
			15/9/1995					
			2/4/1996					
			9/5/1996					
			3/11/1999					
			12/2/2004					
			20/7/2004					
			23/8/2006					
			10/5/1960					
			24/5/1963					
			6/8/1993					
			15/9/1995					
			2/4/1996					
			9/5/1996					

ELENCO DELLE CONCESSIONI DI COLTIVAZIONE ACCORDATE NELLA TERRAFERMA - Aggiornamento 31/dicembre/2010

762	CODICE E DENOMINAZIONE DELLA CONCESSIONE	TITOLARI DELLA CONCESSIONE e relative quote di partecipazione (%)	PROVVEDIMENTI CONCERNENTI LA CONCESSIONE				PERIODO DI VIGENZA	SCADENZA	AREA (Kmq)	UBICAZIONE DELLA CONCESSIONE
			Data	Natura del provvedimento	Decorrenza	BUIG				
	SEDIA D'ORLANDO	ENI (100) (r.u.)	13/2/1965	Natura del provvedimento Conferimento	13/2/1965	IX - 7	13/02/2005	4,22	PUGLIA (4,22)	
			13/2/1998	Cambio intestazione	1/1/1998	XLII - 3			Foggia	
			16/3/1999	Proroga	13/2/1995	XLIII - 4				
			16/3/1999	Modifica programma sviluppo	16/3/1999	XLIII - 4				
779	CODICE E DENOMINAZIONE DELLA CONCESSIONE	TITOLARI DELLA CONCESSIONE e relative quote di partecipazione (%)	PROVVEDIMENTI CONCERNENTI LA CONCESSIONE				PERIODO DI VIGENZA	SCADENZA	AREA (Kmq)	UBICAZIONE DELLA CONCESSIONE
			Data	Natura del provvedimento	Decorrenza	BUIG				
	MANCHE DI CIMALIA	EDISON (100) (r.u.)	15/4/1967	Natura del provvedimento Conferimento	17/9/1966	XI - 7	17/09/2006	30	CALABRIA (30)	
			2/7/1985	Cambio intestazione	1/1/1985	XXIX - 8			Cosenza	
			11/2/1987	Proroga	17/9/1996	XXXI - 3			Catanzaro	
			22/4/1991	Trasferimento titolarità	1/7/1989	XXXV - 12				
			12/5/1992	Cambio intestazione	19/6/1991	XXXVI - 11				
			2/9/1993	Trasferimento titolarità	1/8/1992	XXXVII - 10				
			2/9/1993	Cambio intestazione	4/11/1992	XXXVII - 10				
			12/2/2004	Cambio intestazione	1/12/2003	XLVIII - 3				
783	CODICE E DENOMINAZIONE DELLA CONCESSIONE	TITOLARI DELLA CONCESSIONE e relative quote di partecipazione (%)	PROVVEDIMENTI CONCERNENTI LA CONCESSIONE				PERIODO DI VIGENZA	SCADENZA	AREA (Kmq)	UBICAZIONE DELLA CONCESSIONE
			Data	Natura del provvedimento	Decorrenza	BUIG				
	GARAGUSO	EDISON (50,33333333) (r.u.)	7/6/1969	Natura del provvedimento Conferimento	7/6/1969	XIII - 8	07/06/2009	69,62	BASILICATA (69,62)	
			20/1/1978	Estensione titolarità	20/1/1978	XXII - 8			Matera	
			16/5/1978	Cambio intestazione quota	27/11/1978	XXIII - 8				
			22/1/1981	Estensione titolarità	22/1/1981	XXV - 4				
			16/7/1985	Cambio intestazione quota	1/1/1985	XXIX - 10				
			15/5/1987	Cambio intestazione quota	1/12/1986	XXXI - 9				
			20/6/1990	Trasferimento quota	1/7/1989	XXXV - 5				
			20/6/1990	Proroga	7/6/1999	XXXV - 5				
			12/5/1992	Cambio intestazione quota	19/6/1991	XXXVI - 11				
			4/8/1993	Cambio intestazione quota	23/4/1992	XXXVII - 10				
			2/9/1993	Trasferimento quota e nomina r.u.	1/8/1992	XXXVII - 10				
			2/9/1993	Cambio intestazione quota	4/11/1992	XXXVII - 10				
			9/5/1996	Cambio intestazione quota	1/3/1996	XL - 6				
			23/11/1998	Cambio intestazione quota	29/6/1998	XLII - 12				
			1/5/1999	Cambio intestazione quota	1/7/1999	XLIII - 10				
			20/3/2000	Cambio intestazione quota	1/1/2000	XLIV - 4				
			20/4/2001	Cambio intestazione quota	1/10/2000	XLV - 5				
			18/9/2001	Trasferimento quota	29/6/2001	XLV - 10				
			12/2/2004	Intestazione quota	1/12/2003	XLVIII - 3				
			12/2/2004	Cambio intestazione quota	1/1/2004	XLVIII - 3				
			20/7/2004	Cambio intestazione quota	18/5/2004	XLVIII - 8				

ELENCO DELLE CONCESSIONI DI COLTIVAZIONE ACCORDATE NELLA TERRAFERMA - Aggiornamento 31/dicembre/2010

785	CODICE E DENOMINAZIONE DELLA CONCESSIONE	TITOLARI DELLA CONCESSIONE e relative quote di partecipazione (%)	PROVVEDIMENTI CONCERNENTI LA CONCESSIONE		PERIODO DI VIGENZA	SCADENZA	AREA (Kmq)	UBICAZIONE DELLA CONCESSIONE					
			Data	Natura del provvedimento									
	STRANGOLAGALLI	PENTEX ITALIA (100) (r.u.)	4/8/1969	Conferimento	XIII - 10	04/08/2014	41,14	Frosinone LAZIO (41,14)					
29/12/1979			Estensione titolarità	XXIV - 1									
20/6/1989			Trasferimento quota e nomina r.u.	XXXIII - 7									
12/3/1991			Cambio intestazione quota	XXXV - 4									
28/10/1993			Sospensione attività produzione	XXXVII - 12									
26/8/1994			Trasferimento quota	XXXVIII - 11									
26/8/1994			Trasferimento quota	XXXVIII - 11									
23/4/1998			Trasferimento quota	XLII - 5									
4/8/1999			Proroga	XLIII - 9									
14/12/2009			Proroga	LIV - 1									
	FILETTO	GAS PLUS ITALIANA (100) (r.u.)	30/5/1972	Conferimento	XVI - 9	30/05/2012	50,01	Abruzzo (50,01) Chieti					
8/9/1982			Assunzione quota	XXVI - 12									
23/6/1995			Trasferimento titolarità	XXXIX - 7									
9/5/1996			Cambio intestazione	XL - 6									
12/2/2004			Cambio intestazione	XLVIII - 3									
20/7/2004			Cambio intestazione	XLVIII - 8									
10/6/2005			Proroga	XLIX - 7									
			CANDELA	ENI (60,5) (r.u.) EDISON (39,5)	29/9/1972				Unificazione	XVII - 3	31/05/2013	331,9039	PUGLIA (330,1939) Foggia BASILICATA (1,71) Potenza
16/7/1985					Cambio intestazione quota				XXIX - 10				
28/8/1990					Trasferimento quota				XXXV - 2				
12/5/1992	Cambio intestazione quota	XXXVI - 11											
6/8/1993	Proroga	XXXVII - 9											
6/8/1993	Approvazione programma lavoro	XXXVII - 9											
2/9/1993	Trasferimento quota	XXXVII - 10											
2/9/1993	Cambio intestazione quota	XXXVII - 10											
13/2/1998	Cambio intestazione quota	XLII - 3											
12/2/2004	Intestazione quota	XLVIII - 3											
4/2/2005	Proroga e rimodulazione programma lavori	XLIX - 3											
2/7/2009	Proroga	LIII - 8											

ELENCO DELLE CONCESSIONI DI COLTIVAZIONE ACCORDATE NELLA TERRAFERMA - Aggiornamento 31/dicembre/2010

CODICE E DENOMINAZIONE DELLA CONCESSIONE	TITOLARI DELLA CONCESSIONE e relative quote di partecipazione (%)	PROVVEDIMENTI CONCERNENTI LA CONCESSIONE		PERIODO DI VIGENZA	SCADENZA	AREA (Kmq)	UBICAZIONE DELLA CONCESSIONE
		Data	Natura del provvedimento				
790 COLLE DI LAURO	EDISON (62,42) (r.u.) GAS PLUS ITALIANA (25,08) ENI (12,5)	9/10/1972	Natura del provvedimento	9/10/1972	13/09/2014	33,6248	MOLISE (33,6248) Campobasso
		8/3/1978	Unificazione	8/3/1978			
		18/5/1979	Estensione titolarità	27/11/1978			
		25/5/1981	Cambio intestazione quota	25/5/1981			
		8/6/1985	Estensione titolarità	1/1/1985			
		7/8/1985	Cambio intestazione quota	13/9/1994			
		8/7/1987	Proroga	1/12/1986			
		8/8/1991	Cambio intestazione quota	1/7/1989			
		12/5/1992	Trasferimento quota e nomina r.u.	19/6/1991			
		4/8/1993	Cambio intestazione quota	23/4/1992			
		2/9/1993	Cambio intestazione quota	1/8/1992			
		2/9/1993	Trasferimento quota e nomina r.u.	4/11/1992			
		9/5/1996	Cambio intestazione quota	1/3/1996			
		13/2/1998	Cambio intestazione quota	1/1/1998			
		23/11/1998	Cambio intestazione quota	29/6/1998			
		15/9/1999	Cambio intestazione quota	1/7/1999			
		20/3/2000	Cambio intestazione quota	1/1/2000			
		20/4/2001	Cambio intestazione quota	1/10/2000			
		18/9/2001	Trasferimento quota	29/6/2001			
		12/2/2004	Intestazione quota	1/12/2003			
		12/2/2004	Cambio intestazione quota	1/1/2004			
		20/7/2004	Cambio intestazione quota	18/5/2004			
		10/12/2009	Proroga	13/9/2009			
795							
MONTE CASTELLANO	ADRIATICA IDROCARBURI (50) (r.u.) EDISON (50)	31/10/1974	Natura del provvedimento	30/6/1974	-	25	MARCHE (25) Ascoli Piceno
		8/6/1985	Conferimento	1/1/1985			
		2/7/1986	Cambio intestazione quota	2/7/1986			
		8/8/1991	Modifica quota produzione	1/7/1989			
		12/5/1992	Trasferimento quota	19/6/1991			
		2/9/1993	Cambio intestazione quota	1/8/1992			
		2/9/1993	Trasferimento quota	4/11/1992			
		13/2/1998	Cambio intestazione quota	1/1/1998			
		12/2/2004	Cambio intestazione quota	1/12/2003			
		6/6/2006	Intestazione quota	30/6/2004			
		13/2/2007	Proroga	6/6/2006			
		9/2/2010	Rettifica	1/1/2010			
			Trasferimento quota	LIV - 3			

ELENCO DELLE CONCESSIONI DI COLTIVAZIONE ACCORDATE NELLA TERRAFERMA - Aggiornamento 31/dicembre/2010

796

CODICE E DENOMINAZIONE DELLA CONCESSIONE	TITOLARI DELLA CONCESSIONE e relative quote di partecipazione (%)	PROVVEDIMENTI CONCERNENTI LA CONCESSIONE		PERIODO DI VIGENZA	SCADENZA	AREA (Kmq)	UBICAZIONE DELLA CONCESSIONE
		Data	Natura del provvedimento				
TORRENTE MENCOCCHIA	EDISON (88) (r. u.) PETROREP ITALIANA (12)	31/10/1974	Natura del provvedimento	20/1/1974	XIX - 2	23,3	ASCOLI PICENO
			Conferimento				
		21/4/1979	Cambio intestazione quota	27/11/1978	XXIII - 5		
		13/6/1985	Cambio intestazione quota	1/1/1985	XXIX - 7		
		2/7/1986	Modifica quota produzione	2/7/1986	XXX - 11		
		22/4/1991	Trasferimento quota	1/7/1989	XXXV - 12		
		12/5/1992	Cambio intestazione quota	19/6/1991	XXXVI - 11		
		4/8/1993	Cambio intestazione quota	23/4/1992	XXXVII - 10		
		2/9/1993	Trasferimento quota	1/8/1992	XXXVII - 10		
		2/9/1993	Cambio intestazione quota	4/11/1992	XXXVII - 10		
		23/11/1998	Cambio intestazione quota	29/6/1998	XLII - 12		
		15/9/1999	Cambio intestazione quota	1/7/1999	XLIII - 10		
		12/2/2004	Intestazione quota	1/12/2003	XLVIII - 3		
		6/6/2006	Proroga	20/1/2004	L - 7		

798

CODICE E DENOMINAZIONE DELLA CONCESSIONE	TITOLARI DELLA CONCESSIONE e relative quote di partecipazione (%)	PROVVEDIMENTI CONCERNENTI LA CONCESSIONE		PERIODO DI VIGENZA	SCADENZA	AREA (Kmq)	UBICAZIONE DELLA CONCESSIONE
		Data	Natura del provvedimento				
MASSERIA ACQUASALSA Nota: Presentata istanza di proroga pubblicata nel B.U.I.G. Anno XLVIII - N. 4.	GAS PLUS ITALIANA (46,03) (r. u.) EDISON (45,17) MEDOILGAS ITALIA (8,8)	24/1/1975	Natura del provvedimento	24/1/1975	XIX - 3	41,22	FUGLIA (41,22) Foggia
			Conferimento				
		12/12/1978	Trasferimento quota	12/12/1978	XXIII - 2		
		26/9/1979	Trasferimento quota	26/9/1979	XXIII - 11		
		24/3/1980	Trasferimento quota	24/3/1980	XXIV - 7		
		15/9/1981	Trasferimento quota	15/9/1981	XXV - 12		
		15/10/1983	Cambio intestazione quota	1/1/1983	XXVIII - 2		
		19/2/1987	Trasferimento quota	19/2/1987	XXXI - 5		
		10/3/1988	Trasferimento quota	1/12/1986	XXXII - 8		
		21/3/1989	Trasferimento quota	21/3/1989	XXXIII - 8		
		20/2/1991	Trasferimento quota	20/2/1991	XXXV - 9		
		17/7/1993	Trasferimento quota	31/12/1992	XXXVII - 9		
		20/7/1993	Trasferimento quota	29/12/1992	XXXVII - 9		
		28/10/1993	Rettifica	28/10/1993	XXXVII - 12		
		29/3/1994	Trasferimento quota	1/10/1993	XXXVIII - 4		
		9/5/1996	Cambio intestazione quota	1/3/1996	XL - 6		
		14/6/1996	Trasferimento quota	1/1/1996	XL - 7		
		14/6/1996	Cambio intestazione quota	23/1/1996	XL - 7		
		23/11/1998	Cambio intestazione quota	29/6/1998	XLII - 12		
		15/9/1999	Cambio intestazione quota	1/7/1999	XLIII - 10		
		5/4/2002	Trasferimento quota	29/11/2001	XLVI - 12		
		12/2/2004	Intestazione quota	1/12/2003	XLVIII - 3		
		12/2/2004	Cambio intestazione quota	1/1/2004	XLVIII - 3		
20/7/2004	Cambio intestazione quota	18/5/2004	XLVIII - 8				
30/6/2005	Trasferimento quota	26/4/2005	XLIX - 7				
16/4/2008	Cambio intestazione quota	12/2/2008	LII - 5				

ELENCO DELLE CONCESSIONI DI COLTIVAZIONE ACCORDATE NELLA TERRAFERMA - Aggiornamento 31/dicembre/2010

CODICE E DENOMINAZIONE DELLA CONCESSIONE	TITOLARI DELLA CONCESSIONE e relative quote di partecipazione (%)	PROVVEDIMENTI CONCERNENTI LA CONCESSIONE		PERIODO DI VIGENZA	SCADENZA	AREA (Kmq)	UBICAZIONE DELLA CONCESSIONE
		Data	Natura del provvedimento				
800 FIUME TENNA	EDISON (100) (r.u.)	27/11/1975	Natura del provvedimento Conferimento	17/7/1975	17/07/2015	22,06	MARCHE (22,06) Ascoli Piceno
		27/11/1978	Cambio intestazione quota	19/4/1979			
		10/10/1988	Trasferimento quota	10/10/1988			
		8/8/1989	Trasferimento quota	8/8/1989			
		4/8/1993	Cambio intestazione quota	23/4/1992			
		4/3/1994	Sospensione attività di coltivazione	31/3/1993			
		18/3/1996	Sospensione attività di sviluppo	31/3/1995			
		18/3/1996	Proroga	31/3/1995			
		23/11/1998	Cambio intestazione quota	29/6/1998			
		15/9/1999	Cambio intestazione quota	1/7/1999			
		5/9/2000	Trasferimento quota	23/3/2000			
		12/2/2004	Intestazione quota	1/12/2003			
		2/7/2009	Proroga	17/7/2005			

CODICE E DENOMINAZIONE DELLA CONCESSIONE	TITOLARI DELLA CONCESSIONE e relative quote di partecipazione (%)	PROVVEDIMENTI CONCERNENTI LA CONCESSIONE		PERIODO DI VIGENZA	SCADENZA	AREA (Kmq)	UBICAZIONE DELLA CONCESSIONE
		Data	Natura del provvedimento				
801 CUGNO LE MACINE	ENI (100) (r.u.)	4/5/1976	Natura del provvedimento Unificazione	4/5/1976	09/03/2005	77,12	BASILICATA (77,12) Matera
		6/4/1989	Proroga	9/3/1990			
		6/7/1995	Modifica programma lavoro	6/7/1996			
		13/2/1998	Cambio intestazione	1/1/1998			
		17/11/2000	Proroga	9/3/2000			

CODICE E DENOMINAZIONE DELLA CONCESSIONE	TITOLARI DELLA CONCESSIONE e relative quote di partecipazione (%)	PROVVEDIMENTI CONCERNENTI LA CONCESSIONE		PERIODO DI VIGENZA	SCADENZA	AREA (Kmq)	UBICAZIONE DELLA CONCESSIONE
		Data	Natura del provvedimento				
802 SERRA PIZZUTA	ENI (100) (r.u.)	4/5/1976	Natura del provvedimento Unificazione	4/5/1976	10/09/2001	62,55	BASILICATA (62,55) Matera
		28/2/1989	Proroga	10/9/1991			
		13/2/1998	Cambio intestazione	1/1/1998			

ELENCO DELLE CONCESSIONI DI COLTIVAZIONE ACCORDATE NELLA TERRAFERMA - Aggiornamento 31/dicembre/2010

CODICE E DENOMINAZIONE DELLA CONCESSIONE	TITOLARI DELLA CONCESSIONE e relative quote di partecipazione (%)	PROVVEDIMENTI CONCERNENTI LA CONCESSIONE		PERIODO DI VIGENZA	SCADENZA	AREA (Kmq)	UBICAZIONE DELLA CONCESSIONE
		Data	Natura del provvedimento				
804 TERTIVERI	ENI (70) (r.u.) GAS PLUS ITALIANA (30)	22/10/1976 17/6/1994 17/6/1994	Unificazione Proroga Approvazione nuovo programma di sviluppo e ricerca	Decorrenza 22/10/1976 12/2/1994 17/6/1994	XXI - 5 XXXVIII - 7 XXXVIII - 7	157.5915	PUGLIA (157.5915) Foggia
		9/5/1996 9/5/1996 13/2/1998 1/6/1998 12/2/2004 20/7/2004 23/8/2006	Cambio intestazione quota Cambio intestazione quota Cambio intestazione quota Trasferimento quota Cambio intestazione quota Cambio intestazione quota Proroga	1/1/1996 1/3/1996 1/1/1998 1/4/1998 1/1/2004 18/5/2004 12/2/2004	XL - 6 XL - 6 XLII - 3 XLII - 7 XLVIII - 3 XLVIII - 8 L - 9		
805 TORRENTE VULGANO	ENI (100) (r.u.)	4/3/1977 16/6/1981 13/2/1998	Natura del provvedimento Conferimento Trasferimento Cambio intestazione	Decorrenza 4/3/1977 16/6/1981 1/1/1998	XXI - 6 XXV - 10 XLII - 3	41,75	PUGLIA (41.75) Foggia
808 MONTE MORRONE	GAS PLUS ITALIANA (100) (r.u.)	1/9/1977 9/5/1996 9/5/1996 12/2/2004 20/7/2004	Natura del provvedimento Conferimento Cambio intestazione Cambio intestazione Cambio intestazione	Decorrenza 1/9/1977 1/1/1996 1/3/1996 1/1/2004 18/5/2004	XXI - 11 XL - 6 XL - 6 XLVIII - 3 XLVIII - 8	29,72	BASILICATA (29.72) Matera
809 CAPO COLONNE	IONICA GAS (100) (r.u.)	3/9/1977 13/2/1998 16/7/2008 9/2/2010	Natura del provvedimento Conferimento Cambio intestazione Proroga Trasferimento	Decorrenza 3/9/1977 1/1/1998 3/9/2007 1/1/2010	XXI - 12 XLII - 3 LII - 8 LIV - 3	64,68	CALABRIA (64.68) Catanzaro

ELENCO DELLE CONCESSIONI DI COLTIVAZIONE ACCORDATE NELLA TERRAFERMA - Aggiornamento 31/dicembre/2010

819 CODICE E DENOMINAZIONE DELLA CONCESSIONE	TITOLARI DELLA CONCESSIONE e relative quote di partecipazione (%)	PROVVEDIMENTI CONCERNENTI LA CONCESSIONE			PERIODO DI VIGENZA	SCADENZA	AREA (Kmq)	UBICAZIONE DELLA CONCESSIONE									
		Data	Natura del provvedimento	Decorrenza					BUIG								
MASSERIA VERTICCHIO	ADRIATICA IDROCARBURI (100) (r.u.)	1/7/1982	Unificazione	1/7/1982	XXVI - 11	10/02/2014	36,5	MOLISE (36,5) Campobasso									
		7/8/1985	Approvazione ampliamento programma di lavoro	7/8/1985	XXIX - 9												
		3/6/1994	Proroga	10/2/1994	XXXVIII - 7												
		3/6/1994	Approvazione nuovo programma di sviluppo e ricerca	3/6/1994	XXXVIII - 7												
		28/11/1996	Modifica programma sviluppo	28/11/1996	XL - 12												
		13/2/1998	Cambio intestazione	1/1/1998	XLII - 3												
		1/10/2008	Proroga	10/2/2004	LII - 11												
		9/2/2010	Trasferimento	1/1/2010	LIV - 3												
		820															
		CASTEL DI LAMA	TITOLARI DELLA CONCESSIONE e relative quote di partecipazione (%)	PROVVEDIMENTI CONCERNENTI LA CONCESSIONE			PERIODO DI VIGENZA	SCADENZA	AREA (Kmq)	UBICAZIONE DELLA CONCESSIONE							
Data	Natura del provvedimento			Decorrenza	BUIG												
27/1/1983	Conferimento			21/1/1983	XXVII - 4	21/01/2013					184,07	MARCHE (104,17) Ascoli Piceno ABRUZZO (79,9) Teramo					
7/3/1984	Cambio intestazione quota			1/1/1983	XXVIII - 7												
16/7/1985	Cambio intestazione quota			1/1/1985	XXIX - 10												
24/5/1990	Trasferimento quota e nomina r.u.			1/1/1989	XXXV - 2												
24/5/1990	Trasferimento quota			1/7/1989	XXXV - 2												
12/5/1992	Cambio intestazione quota			19/6/1991	XXXVI - 11												
2/9/1993	Trasferimento quota			1/8/1992	XXXVII - 10												
2/9/1993	Cambio intestazione quota			4/11/1992	XXXVII - 10												
14/6/1996	Trasferimento quota e nomina r.u.			1/1/1996	XL - 7												
14/6/1996	Cambio intestazione quota			23/1/1996	XL - 7												
13/2/1998	Cambio intestazione quota			1/1/1998	XLII - 3												
5/4/2002	Trasferimento quota			29/11/2001	XLVI - 12												
17/3/2003	Assunzione quota			28/6/2002	XLVII - 4												
10/11/2003	Trasferimento quota			30/9/2003	XLVII - 12												
12/2/2004	Intestazione quota			1/12/2003	XLVIII - 3												
30/6/2005	Trasferimento quota			26/4/2005	XLIX - 7												
16/4/2008	Cambio intestazione quota			12/2/2008	LII - 5												
821																	
MELANICO	TITOLARI DELLA CONCESSIONE e relative quote di partecipazione (%)			PROVVEDIMENTI CONCERNENTI LA CONCESSIONE									PERIODO DI VIGENZA	SCADENZA	AREA (Kmq)	UBICAZIONE DELLA CONCESSIONE	
				Data	Natura del provvedimento												Decorrenza
		2/8/1983	Conferimento	17/12/1982	XXVII - 12		17/12/2012	59,14	PUGLIA (45,39) Foggia MOLISE (13,75) Campobasso								
		25/7/1984	Cambio intestazione quota	1/1/1983	XXVIII - 11												
		25/7/1984	Trasferimento quota	25/7/1984	XXVIII - 11												
		24/10/1986	Assunzione quota	24/10/1986	XXXI - 3												
		20/1/1993	Trasferimento	4/3/1992	XXXVII - 11												
		9/5/1996	Cambio intestazione	1/3/1996	XL - 6												
		12/2/2004	Cambio intestazione	1/1/2004	XLVIII - 3												
		20/7/2004	Cambio intestazione	18/5/2004	XLVIII - 8												

Nota: Presentata istanza di rinuncia pubblicata nel B.U.I.G. Anno LIV - N. 7.

ELENCO DELLE CONCESSIONI DI COLTIVAZIONE ACCORDATE NELLA TERRAFERMA - Aggiornamento 31/dicembre/2010

823	CODICE E DENOMINAZIONE DELLA CONCESSIONE	TITOLARI DELLA CONCESSIONE e relative quote di partecipazione (%)	PROVVEDIMENTI CONCERNENTI LA CONCESSIONE		PERIODO DI VIGENZA	SCADENZA	AREA (Kmq)	UBICAZIONE DELLA CONCESSIONE
			Data	Natura del provvedimento				
	TEMPA ROSSA	ENI (70) (r.u.) EDISON (30)	22/3/1984	Natura del provvedimento Conferimento	4/4/1983	XXVIII - 9	69,05	BASILICATA (69,05) Matera
			8/6/1985	Cambio intestazione quota	1/1/1985	XXIX - 10		
			8/8/1991	Trasferimento quota	1/7/1989	XXXVI - 6		
			12/5/1992	Cambio intestazione quota	19/6/1991	XXXVI - 11		
			2/9/1993	Trasferimento quota	1/8/1992	XXXVII - 10		
			2/9/1993	Cambio intestazione quota	4/11/1992	XXXVII - 10		
			13/2/1998	Cambio intestazione quota	1/1/1998	XLII - 3		
			7/12/1999	Modifica programma sviluppo	7/12/1999	XLIV - 1		
			12/2/2004	Intestazione quota	1/12/2003	XLVIII - 3		
826	S. BENEDETTO DEL TRONTO	TITOLARI DELLA CONCESSIONE e relative quote di partecipazione (%) ADRIATICA IDROCARBURI (85,5) (r.u.) EDISON (12,5) GAS PLUS ITALIANA (2)	6/11/1984	Natura del provvedimento Conferimento	10/9/1984	XXIX - 3		
			21/3/1989	Trasferimento quota	21/3/1989	XXXIII - 8		
			10/7/1992	Trasferimento quota	3/11/1989	XXXVI - 12		
			29/3/1994	Trasferimento quota	29/12/1993	XXXVIII - 4		
			29/3/1994	Trasferimento quota	21/2/1994	XXXVIII - 4		
			16/10/1995	Modifica programma lavoro	16/10/1995	XXXIX - 11		
			2/4/1996	Riesame art. 3 D.M. 16/10/95	2/4/1996	XL - 5		
			8/5/1996	Modifica programma lavoro	8/5/1996	XL - 6		
			9/5/1996	Cambio intestazione quota	1/3/1996	XL - 6		
			6/3/1997	Trasferimento quota	29/1/1997	XLI - 4		
			13/2/1998	Cambio intestazione quota	1/1/1998	XLII - 3		
			23/11/1998	Cambio intestazione quota	29/6/1998	XLII - 12		
			15/9/1999	Cambio intestazione quota	1/7/1999	XLIII - 10		
			12/2/2004	Cambio intestazione quota	1/12/2003	XLVIII - 3		
			12/2/2004	Cambio intestazione quota	1/1/2004	XLVIII - 3		
			20/7/2004	Cambio intestazione quota	18/5/2004	XLVIII - 8		
			9/2/2010	Trasferimento quota	1/1/2010	LIV - 3		
828	MAFALDA	TITOLARI DELLA CONCESSIONE e relative quote di partecipazione (%) GAS PLUS ITALIANA (60) (r.u.) EDISON (40)	7/3/1985	Natura del provvedimento Conferimento	3/12/1984	XXIX - 7		
			4/8/1993	Cambio intestazione quota	23/4/1992	XXXVII - 10		
			17/6/1994	Ampliamento	17/6/1994	XXXVIII - 7		
			9/5/1996	Cambio intestazione quota	1/3/1996	XL - 6		
			23/11/1998	Cambio intestazione quota	29/6/1998	XLII - 12		
			15/9/1999	Cambio intestazione quota	1/7/1999	XLIII - 10		
			12/2/2004	Intestazione quota	1/12/2003	XLVIII - 3		
			12/2/2004	Cambio intestazione quota	1/1/2004	XLVIII - 3		
			20/7/2004	Cambio intestazione quota	18/5/2004	XLVIII - 8		
			9/2/2010	Trasferimento quota	1/1/2010	LIV - 3		

ELENCO DELLE CONCESSIONI DI COLTIVAZIONE ACCORDATE NELLA TERRAFERMA - Aggiornamento 31/dicembre/2010

CODICE E DENOMINAZIONE DELLA CONCESSIONE	TITOLARI DELLA CONCESSIONE e relative quote di partecipazione (%)	PROVVEDIMENTI CONCERNENTI LA CONCESSIONE			PERIODO DI VIGENZA	SCADENZA	AREA (Kmq)	UBICAZIONE DELLA CONCESSIONE
		Data	Natura del provvedimento	Decorrenza				
829 MACERATA	GAS PLUS ITALIANA (100) (r.u.)	22/4/1985	Conferimento	12/8/1984	XXIX - 10	12/08/2014	217,91	MARCHE (217,91) Macerata Ascoli Piceno
		29/6/1990	Trasferimento	29/6/1990	XXXIV - 12			
		15/6/1995	Approvazione nuovo programma di esplorazione	15/6/1995	XXXIX - 7			
		8/5/1996	Modifica programma lavoro	8/5/1996	XL - 6			
		9/5/1996	Cambio intestazione	1/1/1996	XL - 6			
		9/5/1996	Cambio intestazione	1/3/1996	XL - 6			
		12/2/2004	Cambio intestazione quota	1/1/2004	XLVIII - 3			
		20/7/2004	Cambio intestazione	18/5/2004	XLVIII - 8			

CODICE E DENOMINAZIONE DELLA CONCESSIONE	TITOLARI DELLA CONCESSIONE e relative quote di partecipazione (%)	PROVVEDIMENTI CONCERNENTI LA CONCESSIONE			PERIODO DI VIGENZA	SCADENZA	AREA (Kmq)	UBICAZIONE DELLA CONCESSIONE
		Data	Natura del provvedimento	Decorrenza				
830 COLABELLA Nota: Presentata istanza di rinuncia pubblicata nel B.U.I.G. Anno XLII - N. 1	EDISON (50) (r.u.) GAS DELLA CONCORDIA (50)	19/5/1985	Conferimento	16/5/1985	XXIX - 12	16/05/2015	54,45	BASILICATA (54,45) Potenza
		22/1/1990	Trasferimento quota	1/1/1989	XXXIV - 11			
		22/1/1990	Trasferimento quota	1/7/1989	XXXIV - 11			
		12/5/1992	Cambio intestazione quota	19/6/1991	XXXVI - 11			
		20/5/1992	Modifica programma sviluppo	20/5/1992	XXXVI - 6			
		2/9/1993	Trasferimento quota e nomina r.u.	1/8/1992	XXXVII - 10			
		2/9/1993	Cambio intestazione quota	4/11/1992	XXXVII - 10			
		14/6/1996	Trasferimento quota	1/1/1996	XL - 7			
		14/6/1996	Cambio intestazione quota	23/1/1996	XL - 7			
		5/4/2002	Trasferimento quota	29/11/2001	XLVI - 12			
		12/2/2004	Intestazione quota	1/12/2003	XLVIII - 3			

CODICE E DENOMINAZIONE DELLA CONCESSIONE	TITOLARI DELLA CONCESSIONE e relative quote di partecipazione (%)	PROVVEDIMENTI CONCERNENTI LA CONCESSIONE			PERIODO DI VIGENZA	SCADENZA	AREA (Kmq)	UBICAZIONE DELLA CONCESSIONE
		Data	Natura del provvedimento	Decorrenza				
834 ORSINO Nota: Presentata istanza di rinuncia pubblicata nel B.U.I.G. Anno XLIX - N. 1.	GAS PLUS ITALIANA (100) (r.u.)	7/8/1985	Conferimento	2/12/1984	XXX - 2	02/12/2014	144,89	BASILICATA (144,89) Potenza Matera
		29/6/1990	Modifica programma lavoro	29/6/1990	XXXV - 2			
		20/1/1993	Trasferimento	4/3/1992	XXXVII - 11			
		17/6/1994	Modifica programma lavoro	17/6/1994	XXXVIII - 8			
		9/5/1996	Cambio intestazione	1/3/1996	XL - 6			
		12/2/2004	Cambio intestazione quota	1/1/2004	XLVIII - 3			
		20/7/2004	Cambio intestazione	18/5/2004	XLVIII - 8			

ELENCO DELLE CONCESSIONI DI COLTIVAZIONE ACCORDATE NELLA TERRAFERMA - Aggiornamento 31/dicembre/2010

CODICE E DENOMINAZIONE DELLA CONCESSIONE	TITOLARI DELLA CONCESSIONE e relative quote di partecipazione (%)	PROVVEDIMENTI CONCERNENTI LA CONCESSIONE		PERIODO DI VIGENZA	SCADENZA	AREA (Kmq)	UBICAZIONE DELLA CONCESSIONE
		Data	Natura del provvedimento				
836 MASSERIA MONACO	EDISON (50) (r. u.) ENI (50)	8/7/1986 8/8/1991 12/5/1992 2/9/1993 1/12/1994	Natura del provvedimento Conferimento Trasferimento quota e nomina r. u. Cambio intestazione quota Trasferimento quota e nomina r. u. Cambio intestazione quota Integrazione nuovo programma di esplorazione	-	08/07/2016	35,93	BASILICATA (35,93) Matera
		13/2/1998 12/2/2004	Cambio intestazione quota Intestazione quota	XLII - 3 XLVIII - 3			
837 PIGAZZANO	GAS PLUS ITALIANA (100) (r. u.)	2/7/1986 20/12/1992 9/5/1996 9/5/1996 12/2/2004 20/7/2004	Natura del provvedimento Conferimento Trasferimento Cambio intestazione Cambio intestazione Cambio intestazione	-	24/05/2014	81,87	EMILIA ROMAGNA (81,87) Piacenza
				XXX - 11 XXXVII - 12 XL - 6 XL - 6 XLVIII - 3 XLVIII - 8			
838 MONTE VRECCIARO	ENI (100) (r. u.)	14/1/1987 13/2/1998	Natura del provvedimento Conferimento Cambio intestazione	-	31/08/2014	31,84	PUGLIA (31,84) Foggia
				XXXI - 2 XLII - 3			
839 MONTIGNANO	EDISON (50) (r. u.) GAS PLUS ITALIANA (50)	15/4/1987 21/3/1989 21/3/1989 10/10/1990 4/8/1993 9/5/1996 13/5/1997 23/11/1998 15/9/1999 12/2/2004 20/7/2004	Natura del provvedimento Conferimento Sostituzione art. 2 D.M. 15/4/87 Trasferimento quota e nomina r. u. Trasferimento quota e nomina r. u. Cambio intestazione quota Cambio intestazione quota Modifica programma lavoro Cambio intestazione quota Cambio intestazione quota Cambio intestazione quota Cambio intestazione quota	-	17/07/2016	93,48	MARCHE (93,48) Ancona
				XXXI - 11 XXXIII - 8 XXXIII - 8 XXXV - 5 XXXVII - 10 XL - 6 XLI - 6 XLII - 12 XLIII - 10 XLVIII - 3 XLVIII - 3 XLVIII - 8			

Nota: Presentata istanza di rinuncia pubblicata nel B.U.I.G. Anno XLVIII - N. 11.

ELENCO DELLE CONCESSIONI DI COLTIVAZIONE ACCORDATE NELLA TERRAFERMA - Aggiornamento 31/dicembre/2010

841 CODICE E DENOMINAZIONE DELLA CONCESSIONE	TITOLARI DELLA CONCESSIONE e relative quote di partecipazione (%)	PROVVEDIMENTI CONCERNENTI LA CONCESSIONE		PERIODO DI VIGENZA	SCADENZA	AREA (Kmq)	UBICAZIONE DELLA CONCESSIONE						
		Data	Natura del provvedimento										
SETTEFINESTRE	GAS PLUS ITALIANA (100) (r.u.)	8/7/1987	Conferimento	8/7/1987	-	65	MARCHE (65) Macerata Ancona						
		10/7/1991	Trasferimento quota e nomina r.u.	19/1/1990									
		10/7/1991	Trasferimento quota	28/12/1990									
		9/5/1996	Cambio intestazione quota	1/3/1996									
		13/5/1997	Modifica programma lavoro	13/5/1997									
		20/3/2000	Cambio intestazione quota	1/1/2000									
		20/4/2001	Cambio intestazione quota	1/10/2000									
		18/9/2001	Trasferimento quota	29/6/2001									
		12/2/2004	Cambio intestazione	1/1/2004									
		20/7/2004	Cambio intestazione	18/5/2004									
		27/4/2005	Trasferimento quota e nomina r.u.	30/12/2004									
		5/5/2008	Assunzione quota	7/4/2008									
		842 CODICE E DENOMINAZIONE DELLA CONCESSIONE	TITOLARI DELLA CONCESSIONE e relative quote di partecipazione (%)	GAS PLUS ITALIANA (100) (r.u.)				PROVVEDIMENTI CONCERNENTI LA CONCESSIONE		PERIODO DI VIGENZA	SCADENZA	AREA (Kmq)	UBICAZIONE DELLA CONCESSIONE
		Data						Natura del provvedimento					
8/7/1987	Conferimento	8/7/1987			-	81,75	MARCHE (81,75) Macerata Ancona						
10/7/1991	Trasferimento quota e nomina r.u.	19/1/1990											
10/7/1991	Trasferimento quota	28/12/1990											
6/8/1993	Nomina r.u.	6/8/1993											
6/8/1993	Modifica programma lavoro	6/8/1993											
2/4/1996	Modifica programma lavoro	2/4/1996											
9/5/1996	Cambio intestazione quota	1/3/1996											
20/3/2000	Cambio intestazione quota	1/1/2000											
20/4/2001	Cambio intestazione quota	1/10/2000											
18/9/2001	Trasferimento quota	29/6/2001											
12/2/2004	Cambio intestazione	1/1/2004											
20/7/2004	Cambio intestazione	18/5/2004											
843 CODICE E DENOMINAZIONE DELLA CONCESSIONE	TITOLARI DELLA CONCESSIONE e relative quote di partecipazione (%)	ENI (100) (r.u.)	PROVVEDIMENTI CONCERNENTI LA CONCESSIONE					PERIODO DI VIGENZA	SCADENZA	AREA (Kmq)	UBICAZIONE DELLA CONCESSIONE		
Data			Natura del provvedimento										
9/2/1988			Conferimento e unificazione	9/2/1988	-	40,87	PUGLIA (40,87) Foggia						
13/2/1998	Cambio intestazione	1/1/1998											
16/3/1999	Modifica programma sviluppo	16/3/1999											
PECORARO Nota: Presentata istanza di proroga pubblicata nel B.U.I.G. Anno XLVIII - N. 9.													
845 CODICE E DENOMINAZIONE DELLA CONCESSIONE	TITOLARI DELLA CONCESSIONE e relative quote di partecipazione (%)	IDROELETTRICA ALTOMODENESE SIAM (100) (r.u.)	PROVVEDIMENTI CONCERNENTI LA CONCESSIONE		PERIODO DI VIGENZA	SCADENZA	AREA (Kmq)	UBICAZIONE DELLA CONCESSIONE					
Data			Natura del provvedimento										
MONTI CANTIERE			13/7/1988	13/7/1988	-	36,36	EMILIA ROMAGNA (36,36) Modena						

ELENCO DELLE CONCESSIONI DI COLTIVAZIONE ACCORDATE NELLA TERRAFERMA - Aggiornamento 31/dicembre/2010

846	CODICE E DENOMINAZIONE DELLA CONCESSIONE	TITOLARI DELLA CONCESSIONE e relative quote di partecipazione (%)	PROVVEDIMENTI CONCERNENTI LA CONCESSIONE		PERIODO DI VIGENZA	SCADENZA	AREA (Kmq)	UBICAZIONE DELLA CONCESSIONE		
			Data	Natura del provvedimento					Decorrenza	BUIG
	IL SALICE	GAS PLUS ITALIANA (100) (r.u.)	28/7/1988	Conferimento	27/3/1988	XXXIII - 1	47,15	BASILICATA (47,15) Matera		
			2/7/1990	Trasferimento quota	1/1/1989	XXXV - 2				
			12/11/1993	Trasferimento quota	6/4/1993	XXXVII - 12				
			11/4/1995	Approvazione nuovo programma di esplorazione	11/4/1995	XXXIX - 5				
			9/5/1996	Cambio intestazione quota	1/3/1996	XL - 6				
			14/6/1996	Trasferimento quota	1/1/1996	XL - 7				
			14/6/1996	Cambio intestazione quota	23/1/1996	XL - 7				
			7/12/1999	Assunzione quote	27/9/1999	XLIV - 1				
			12/2/2004	Cambio intestazione quota	1/1/2004	XLVIII - 3				
			20/7/2004	Cambio intestazione	18/5/2004	XLVIII - 8				
	848	TITOLARI DELLA CONCESSIONE e relative quote di partecipazione (%)	PROVVEDIMENTI CONCERNENTI LA CONCESSIONE		PERIODO DI VIGENZA	SCADENZA	AREA (Kmq)	UBICAZIONE DELLA CONCESSIONE		
Data			Natura del provvedimento	Decorrenza					BUIG	
			FONTE S. DAMIANO	APENNINE ENERGY (99) (r.u.) ITALMIN EXPLORATION (1)	1/2/1989	Conferimento	18/7/1988	XXXIII - 3	23,71	BASILICATA (23,71) Matera
					14/7/1993	Cambio intestazione quota	10/8/1989	XXXVII - 12		
					14/7/1993	Trasferimento quota	18/8/1989	XXXVII - 12		
					14/7/1993	Cambio intestazione quota	15/1/1990	XXXVII - 12		
					14/7/1993	Trasferimento quota	12/2/1992	XXXVII - 12		
					14/7/1993	Trasferimento quota	29/11/1992	XXXVII - 12		
					7/4/1994	Trasferimento quota	2/3/1994	XXXVIII - 5		
					4/7/1994	Trasferimento quota	23/5/1994	XXXVIII - 8		
					23/1/1995	Assunzione quota	12/12/1994	XXXIX - 2		
					9/5/2001	Trasferimento quota	10/10/2000	XLV - 6		
					9/5/2001	Trasferimento quota	31/10/2000	XLV - 6		
					30/10/2001	Trasferimento quota e nomina r.u.	15/10/2001	XLV - 11		
					12/5/2006	Trasferimento quota	28/1/2006	L - 6		
					24/2/2009	Cambio intestazione quota	23/12/2008	LIII - 3		

ELENCO DELLE CONCESSIONI DI COLTIVAZIONE ACCORDATE NELLA TERRAFERMA - Aggiornamento 31/dicembre/2010

849	CODICE E DENOMINAZIONE DELLA CONCESSIONE	TITOLARI DELLA CONCESSIONE e relative quote di partecipazione (%)	PROVVEDIMENTI CONCERNENTI LA CONCESSIONE		PERIODO DI VIGENZA	SCADENZA	AREA (Kmq)	UBICAZIONE DELLA CONCESSIONE
			Data	Natura del provvedimento				
	MASSERIA GROTTAVECCHIA	MEDOILGAS ITALIA (20) (r.u.) GAS PLUS ITALIANA (58,25) EDISON (13,75) SVILUPPO RISORSE NATURALI (8)	6/9/1988	Conferimento	6/9/1988	06/09/2018	53,26	PUGLIA (40,78) Foggia
			24/5/1990	Trasferimento quota	1/1/1989			MOLISE (12,48) Campobasso
			24/5/1990	Trasferimento quota	1/7/1989			
			11/4/1991	Trasferimento quota	19/12/1989			
			12/5/1992	Cambio intestazione quota	19/6/1991			
			2/9/1993	Trasferimento quota	1/8/1992			
			2/9/1993	Cambio intestazione quota	4/11/1992			
			9/5/1996	Cambio intestazione quota	1/3/1996			
			14/6/1996	Trasferimento quota e nomina r.u.	1/1/1996			
			14/6/1996	Cambio intestazione quota	23/1/1996			
			20/3/2000	Cambio intestazione quota	1/1/2000			
			20/4/2001	Cambio intestazione quota	1/10/2000			
			18/9/2001	Trasferimento quota	29/6/2001			
			5/4/2002	Trasferimento quota	29/11/2001			
			12/2/2004	Intestazione quota	1/12/2003			
			12/2/2004	Cambio intestazione quota	1/1/2004			
			20/7/2004	Cambio intestazione quota	18/5/2004			
			8/10/2004	Trasferimento quota	17/12/2003			
			30/6/2005	Trasferimento quota	26/4/2005			
			16/4/2008	Cambio intestazione quota	12/2/2008			

850	CODICE E DENOMINAZIONE DELLA CONCESSIONE	TITOLARI DELLA CONCESSIONE e relative quote di partecipazione (%)	PROVVEDIMENTI CONCERNENTI LA CONCESSIONE		PERIODO DI VIGENZA	SCADENZA	AREA (Kmq)	UBICAZIONE DELLA CONCESSIONE
			Data	Natura del provvedimento				
	TOMBOLO	SIM (100) (r.u.)	6/2/1989	Conferimento	5/4/1988	05/04/2018	285,98	TOSCANA (285,98) Pisa Livorno
			20/12/1992	Trasferimento	31/3/1992			
			9/5/1996	Cambio intestazione	1/1/1996			
			9/5/1996	Cambio intestazione	1/3/1996			
			9/2/2004	Trasferimento quota	2/10/2003			
			20/10/2008	Riattribuzione	20/10/2008			
			20/10/2008	Accettazione rinuncia	20/10/2008			

852	CODICE E DENOMINAZIONE DELLA CONCESSIONE	TITOLARI DELLA CONCESSIONE e relative quote di partecipazione (%)	PROVVEDIMENTI CONCERNENTI LA CONCESSIONE		PERIODO DI VIGENZA	SCADENZA	AREA (Kmq)	UBICAZIONE DELLA CONCESSIONE
			Data	Natura del provvedimento				
	MACCHIA DI PIERNO	ENI (100) (r.u.)	4/7/1989	Conferimento	4/2/1988	04/02/2018	83,19	PUGLIA (83,19) Foggia
			27/12/1993	Proroga termine perforazione	30/9/1992			
			13/2/1998	Cambio intestazione	1/1/1998			

Nota: Presentata istanza di rinuncia pubblicata nel B.U.I.G. Anno XLVIII - N. 7.

ELENCO DELLE CONCESSIONI DI COLTIVAZIONE ACCORDATE NELLA TERRAFERMA - Aggiornamento 31/dicembre/2010

CODICE E DENOMINAZIONE DELLA CONCESSIONE	TITOLARI DELLA CONCESSIONE e relative quote di partecipazione (%)	PROVVEDIMENTI CONCERNENTI LA CONCESSIONE		PERIODO DI VIGENZA	SCADENZA	AREA (Kmq)	UBICAZIONE DELLA CONCESSIONE
		Data	Natura del provvedimento				
853 PORTO CIVITANOVA	GAS PLUS ITALIANA (60) (r.u.) EDISON (40)	9/6/1989 4/8/1993 9/5/1996 9/5/1996 23/11/1998 15/9/1999 12/2/2004 12/2/2004 20/7/2004	Natura del provvedimento Conferimento Cambio intestazione quota Cambio intestazione quota Cambio intestazione quota Cambio intestazione quota Cambio intestazione quota Intestazione quota Cambio intestazione quota Cambio intestazione quota	-	27/05/2019	62,8	MARCHE (62,8) Macerata Ascoli Piceno
854 SAN BASILE	TITOLARI DELLA CONCESSIONE e relative quote di partecipazione (%) MEDOILGAS ITALIA (100) (r.u.)	4/7/1989 6/10/1993 13/1/1994 9/5/1996 14/6/1996 14/6/1996 5/4/2002 9/2/2004 30/6/2005 16/4/2008 7/8/2008	Natura del provvedimento Conferimento Trasferimento quote Ampliamento Cambio intestazione quota Trasferimento quota Cambio intestazione quota Trasferimento quota Trasferimento quota Trasferimento quota Cambio intestazione quota Assunzione quota	-	06/12/2018	97,56	ABRUZZO (97,56) Chieti
856 TORRENTE CIGNO	TITOLARI DELLA CONCESSIONE e relative quote di partecipazione (%) MEDOILGAS ITALIA (45) (r.u.) GAS PLUS ITALIANA (55)	25/1/1990 12/5/1992 6/8/1993 6/8/1993 6/8/1993 10/3/1994 9/5/1996 14/6/1996 14/6/1996	Natura del provvedimento Conferimento Cambio intestazione quota Trasferimento quota Trasferimento quota Approvazione nuovo programma lavoro Assunzione quota Cambio intestazione quota Trasferimento quota e nomina r.u. Cambio intestazione quota e nomina r.u.	-	07/03/2019	154,44	MOLISE (154,44) Campobasso

ELENCO DELLE CONCESSIONI DI COLTIVAZIONE ACCORDATE NELLA TERRAFERMA - Aggiornamento 31/dicembre/2010

857	CODICE E DENOMINAZIONE DELLA CONCESSIONE	TITOLARI DELLA CONCESSIONE e relative quote di partecipazione (%)	PROVEDIMENTI CONCERNENTI LA CONCESSIONE		PERIODO DI VIGENZA	SCADENZA	AREA (Kmq)	UBICAZIONE DELLA CONCESSIONE				
			Data	Natura del provvedimento					Decorrenza	BUIG		
	S. TEODORO	MEDOILGAS ITALIA (100) (r.u.)	30/9/1990	Conferimento	5/9/1989	XXXIV - 12	59,25	BASILICATA (59,25) Matera				
			30/9/1990	Trasferimento quota	30/9/1990	XXXIV - 12						
			12/5/1992	Cambio intestazione quota	19/6/1991	XXXVI - 11						
			2/9/1993	Trasferimento quota	1/8/1992	XXXVII - 10						
			2/9/1993	Cambio intestazione quota	4/11/1992	XXXVII - 10						
			12/11/1993	Trasferimento quota	6/4/1993	XXXVII - 12						
			9/5/1996	Cambio intestazione quota	1/3/1996	XL - 6						
			14/6/1996	Trasferimento quota e nomina r.u.	1/1/1996	XL - 7						
			14/6/1996	Cambio intestazione quota	23/1/1996	XL - 7						
			7/12/1999	Trasferimento quota	28/9/1999	XLIV - 1						
			8/3/2000	Trasferimento quote	4/2/2000	XLIV - 4						
			17/11/2000	Trasferimento quota	10/8/2000	XLIV - 12						
			17/11/2000	Trasferimento quota e nomina r.u.	4/10/2000	XLIV - 12						
			19/10/2001	Trasferimento quota e nomina r.u.	1/8/2001	XLV - 11						
			8/10/2004	Trasferimento quota	31/12/2002	XLVIII - 11						
			3/12/2004	Trasferimento quota	2/3/2004	XLIX - 1						
			30/6/2005	Trasferimento	26/4/2005	XLIX - 7						
	16/4/2008	Intestazione	12/2/2008	LII - 5								
	MISANO ADRIATICO	MEDOILGAS ITALIA (100) (r.u.)	20/6/1990	Conferimento	20/6/1990	XXXV - 2	75,31	EMILIA ROMAGNA (74,43) Forlì MARCHE (0,88) Pesaro				
			9/5/1996	Cambio intestazione quota	1/3/1996	XL - 6						
			14/6/1996	Trasferimento quota e nomina r.u.	1/1/1996	XL - 7						
			14/6/1996	Cambio intestazione quota	23/1/1996	XL - 7						
			7/2/2001	Trasferimento quota	11/2/2000	XLV - 3						
			7/2/2001	Nomina r.u.	18/10/2000	XLV - 3						
			7/2/2001	Trasferimento quota	18/10/2000	XLV - 3						
			5/4/2002	Trasferimento quota	29/11/2001	XLVI - 12						
			10/11/2003	Trasferimento quota	30/9/2003	XLVII - 12						
			26/11/2003	Trasferimento quota	27/3/2003	XLVII - 10						
			2/3/2005	Trasferimento quota	28/12/2004	XLIX - 4						
			30/6/2005	Trasferimento	26/4/2005	XLIX - 7						
			16/4/2008	Intestazione	12/2/2008	LII - 5						
			POLICORO	GAS PLUS ITALIANA (100) (r.u.)	30/9/1990	Conferimento			30/9/1990	XXXV - 2	1,64	BASILICATA (155,25) Matera CALABRIA (8,75) Cosenza
					9/5/1996	Cambio intestazione			1/1/1996	XL - 6		
					9/5/1996	Cambio intestazione			1/3/1996	XL - 6		
					12/2/2004	Cambio intestazione			1/1/2004	XLVIII - 3		
	20/7/2004	Cambio intestazione			18/5/2004	XLVIII - 8						

ELENCO DELLE CONCESSIONI DI COLTIVAZIONE ACCORDATE NELLA TERRAFERMA - Aggiornamento 31/dicembre/2010

861	CODICE E DENOMINAZIONE DELLA CONCESSIONE TORRENTE CELONE	TITOLARI DELLA CONCESSIONE e relative quote di partecipazione (%) MEDOILGAS ITALIA (50) (r.u.) EDISON (50)	PROVVEDIMENTI CONCERNENTI LA CONCESSIONE		PERIODO DI VIGENZA	SCADENZA	AREA (Kmq)	UBICAZIONE DELLA CONCESSIONE PUGLIA (79,8) Foggia
			Data	Natura del provvedimento				
			5/4/1991	Conferimento	5/4/1991		XXXV - 8	
			2/9/1993	Trasferimento quota	1/8/1992		XXXVII - 10	
			2/9/1993	Cambio intestazione quota	4/11/1992		XXXVII - 10	
			14/6/1996	Trasferimento quota e nomina r.u.	1/1/1996		XL - 7	
			14/6/1996	Cambio intestazione quota	23/1/1996		XL - 7	
			5/4/2002	Trasferimento quota	29/11/2001		XLVI - 12	
			12/2/2004	Intestazione quota	1/12/2003		XLVIII - 3	
			30/6/2005	Trasferimento quota	26/4/2005		XLIX - 7	
			16/4/2008	Cambio intestazione quota	12/2/2008		LII - 5	
862	CODICE E DENOMINAZIONE DELLA CONCESSIONE SAN MARCO	TITOLARI DELLA CONCESSIONE e relative quote di partecipazione (%) EDISON (100) (r.u.)	PROVVEDIMENTI CONCERNENTI LA CONCESSIONE		PERIODO DI VIGENZA	SCADENZA	AREA (Kmq)	UBICAZIONE DELLA CONCESSIONE MARCHE (91,7) Ascoli Piceno
			Data	Natura del provvedimento				
			9/7/1991	Conferimento	9/7/1991		XXXV - 10	
			12/5/1992	Cambio intestazione quota	19/6/1991		XXXVI - 11	
			4/8/1993	Cambio intestazione quota	23/4/1992		XXXVII - 10	
			2/9/1993	Trasferimento quota e nomina r.u.	1/8/1992		XXXVII - 10	
			2/9/1993	Cambio intestazione quota	4/11/1992		XXXVII - 10	
			23/11/1998	Cambio intestazione quota	29/6/1998		XLII - 12	
			15/9/1999	Cambio intestazione quota	1/7/1999		XLIII - 10	
			12/2/2004	Cambio intestazione quota	1/12/2003		XLVIII - 3	
864	CODICE E DENOMINAZIONE DELLA CONCESSIONE S. MAURO	TITOLARI DELLA CONCESSIONE e relative quote di partecipazione (%) GAS PLUS ITALIANA (77) (r.u.) MEDOILGAS ITALIA (18) PETROREP ITALIANA (5)	PROVVEDIMENTI CONCERNENTI LA CONCESSIONE		PERIODO DI VIGENZA	SCADENZA	AREA (Kmq)	UBICAZIONE DELLA CONCESSIONE ABRUZZO (25,32) Teramo
			Data	Natura del provvedimento				
			9/8/1991	Conferimento	9/2/1990		XXXVI - 3	
			9/5/1996	Cambio intestazione quota	1/3/1996		XL - 6	
			14/6/1996	Trasferimento quota	1/1/1996		XL - 7	
			14/6/1996	Cambio intestazione quota	23/1/1996		XL - 7	
			11/9/1997	Modifica programma sviluppo	11/9/1997		XLI - 10	
			1/4/1999	Approvazione programma lavoro	1/4/1999		XLIII - 5	
			20/3/2000	Cambio intestazione quota	1/1/2000		XLIV - 4	
			20/4/2001	Cambio intestazione quota	1/10/2000		XLV - 5	
			18/9/2001	Trasferimento quota e nomina r.u.	29/6/2001		XLV - 10	
			5/4/2002	Trasferimento quota	29/11/2001		XLVI - 12	
			12/2/2004	Cambio intestazione quota	1/1/2004		XLVIII - 3	
			20/7/2004	Cambio intestazione quota	18/5/2004		XLVIII - 8	
			30/6/2005	Trasferimento quota	26/4/2005		XLIX - 7	
			16/4/2008	Cambio intestazione quota	12/2/2008		LII - 5	

ELENCO DELLE CONCESSIONI DI COLTIVAZIONE ACCORDATE NELLA TERRAFERMA - Aggiornamento 31/dicembre/2010

CODICE E DENOMINAZIONE DELLA CONCESSIONE	TITOLARI DELLA CONCESSIONE e relative quote di partecipazione (%)	PROVVEDIMENTI CONCERNENTI LA CONCESSIONE		PERIODO DI VIGENZA	SCADENZA	AREA (Kmq)	UBICAZIONE DELLA CONCESSIONE
		Data	Natura del provvedimento				
868 MASSERIA PETRILLI	MEDOILGAS ITALIA (50) (r.u.) GAS PLUS ITALIANA (50)	21/5/1992	Natura del provvedimento	Decorrenza	19/05/2020	1 18,28	PUGLIA (118,28) Foggia
		4/3/1994	Conferimento	19/5/1990	-		
		4/3/1994	Trasferimento quota	1/9/1993			
		4/3/1994	Ampliamento	4/3/1994			
		9/5/1996	Cambio intestazione quota	1/3/1996			
		14/6/1996	Trasferimento quota e nomina r.u.	1/1/1996			
		14/6/1996	Cambio intestazione quota	23/1/1996			
		9/5/2001	Trasferimento quota	14/9/2000			
		30/10/2001	Trasferimento quota	2/7/2001			
		5/4/2002	Trasferimento quota	29/11/2001			
		4/4/2003	Assunzione quota	26/11/2002			
		12/2/2004	Cambio intestazione quota	1/1/2004			
		20/7/2004	Cambio intestazione quota	18/5/2004			
		8/10/2004	Trasferimento quota	31/12/2002			
		30/6/2005	Trasferimento quota	26/4/2005			
		16/4/2008	Cambio intestazione quota	12/2/2008			
869							
S. ANDREA	TITOLARI DELLA CONCESSIONE e relative quote di partecipazione (%)		PROVVEDIMENTI CONCERNENTI LA CONCESSIONE		PERIODO DI VIGENZA	AREA (Kmq)	UBICAZIONE DELLA CONCESSIONE
	MEDOILGAS ITALIA (40) (r.u.) EDISON (50) PETROREP ITALIANA (10)	8/8/1992	Natura del provvedimento	Decorrenza	-	164,32	VENETO (164,32) Treviso
		2/9/1993	Conferimento	8/8/1992			
		2/9/1993	Trasferimento quota	1/8/1992			
		2/9/1993	Cambio intestazione quota	4/11/1992			
		14/6/1996	Trasferimento quota e nomina r.u.	1/1/1996			
		14/6/1996	Cambio intestazione quota	23/1/1996			
		5/4/2002	Trasferimento quota	29/11/2001			
		12/2/2004	Intestazione quota	1/12/2003			
		30/6/2005	Trasferimento quota	26/4/2005			
		16/4/2008	Cambio intestazione quota	12/2/2008			
870							
MONTE VERDESE	TITOLARI DELLA CONCESSIONE e relative quote di partecipazione (%)		PROVVEDIMENTI CONCERNENTI LA CONCESSIONE		PERIODO DI VIGENZA	AREA (Kmq)	UBICAZIONE DELLA CONCESSIONE
	MEDOILGAS ITALIA (60) (r.u.) GAS PLUS ITALIANA (30) PETROREP ITALIANA (10)	18/1/1993	Natura del provvedimento	Decorrenza	-	60,02	BASILICATA (60,02) Matera
		9/5/1996	Conferimento	28/6/1992			
		14/6/1996	Cambio intestazione quota	1/3/1996			
		14/6/1996	Trasferimento quota e nomina r.u.	1/1/1996			
		14/6/1996	Cambio intestazione quota	23/1/1996			
		5/4/2002	Trasferimento quota	29/11/2001			
		12/2/2004	Cambio intestazione quota	1/1/2004			
		20/7/2004	Cambio intestazione quota	18/5/2004			
		30/6/2005	Trasferimento quota	26/4/2005			
		16/4/2008	Cambio intestazione quota	12/2/2008			

ELENCO DELLE CONCESSIONI DI COLTIVAZIONE ACCORDATE NELLA TERRAFERMA - Aggiornamento 31/dicembre/2010

871	CODICE E DENOMINAZIONE DELLA CONCESSIONE CASA MAGGI	TITOLARI DELLA CONCESSIONE e relative quote di partecipazione (%) GAS PLUS ITALIANA (100) (r.u.)	PROVVEDIMENTI CONCERNENTI LA CONCESSIONE Data 15/3/1993 9/5/1996 27/9/1999 12/2/2004 20/7/2004	Natura del provvedimento Conferimento Cambio intestazione quota Assunzione quota Cambio intestazione Cambio intestazione	Decorrenza 26/10/1992 1/3/1996 29/4/1999 1/1/2004 18/5/2004	BUIG XXXVII - 4 XL - 6 XLIII - 11 XLVIII - 3 XLVIII - 8	PERIODO DI VIGENZA -	SCADENZA 26/10/2022	AREA (Kmq) 4,98	UBICAZIONE DELLA CONCESSIONE MARCHE (4,98) Ancona
874	CODICE E DENOMINAZIONE DELLA CONCESSIONE MASSERIA VIORANO	TITOLARI DELLA CONCESSIONE e relative quote di partecipazione (%) GAS NATURAL VENDITA ITALIA (100) (r.u.)	PROVVEDIMENTI CONCERNENTI LA CONCESSIONE Data 16/7/1993 12/11/1993 9/5/1996 22/1/1997 23/1/1998 23/1/1998 10/1/2000 30/4/2002 20/3/2003 25/10/2006	Natura del provvedimento Conferimento Trasferimento Cambio intestazione quota Cambio intestazione quota Trasferimento quota Assunzione quota Trasferimento quote Trasferimento Trasferimento Intestazione	Decorrenza 10/10/1989 6/4/1993 1/3/1996 22/12/1995 18/3/1997 12/12/1997 20/10/1999 1/3/2002 24/10/2002 1/7/2006	BUIG XXXVII - 9 XXXVII - 12 XL - 6 XLI - 3 XLII - 2 XLII - 2 XLIV - 2 XLVI - 6 XLVII - 4 L - 11	PERIODO DI VIGENZA -	SCADENZA 10/10/2019	AREA (Kmq) 41,61	UBICAZIONE DELLA CONCESSIONE BASILICATA (41,61) Potenza Matera
875	CODICE E DENOMINAZIONE DELLA CONCESSIONE MONTEGRANARO	TITOLARI DELLA CONCESSIONE e relative quote di partecipazione (%) GAS PLUS ITALIANA (25) (r.u.) EDISON (50) ADRIATICA IDROCARBURI (25)	PROVVEDIMENTI CONCERNENTI LA CONCESSIONE Data 20/7/1993 13/2/1998 23/11/1998 15/9/1999 20/3/2000 20/4/2001 18/9/2001 12/2/2004 12/2/2004 20/7/2004 9/2/2010	Natura del provvedimento Conferimento Cambio intestazione quota Cambio intestazione quota Cambio intestazione quota Cambio intestazione quota Trasferimento quota Intestazione quota Cambio intestazione quota Cambio intestazione Trasferimento quota	Decorrenza 9/11/1992 1/1/1998 29/6/1998 1/7/1999 1/1/2000 1/10/2000 29/6/2001 1/12/2003 1/1/2004 18/5/2004 1/1/2010	BUIG XXXVII - 9 XLII - 3 XLII - 12 XLIII - 10 XLIV - 4 XLV - 5 XLV - 10 XLVIII - 3 XLVIII - 3 XLVIII - 3 XLVIII - 8 LIV - 3	PERIODO DI VIGENZA -	SCADENZA 09/11/2022	AREA (Kmq) 60,11	UBICAZIONE DELLA CONCESSIONE MARCHE (60,11) Macerata Ascoli Piceno
876	CODICE E DENOMINAZIONE DELLA CONCESSIONE VALLE DEL ROVELLO	TITOLARI DELLA CONCESSIONE e relative quote di partecipazione (%) METANO PUGLIA (100) (r.u.)	PROVVEDIMENTI CONCERNENTI LA CONCESSIONE Data 2/8/1993 17/6/1994	Natura del provvedimento Conferimento Trasferimento quote	Decorrenza 20/11/1992 9/3/1994	BUIG XXXVII - 9 XXXVIII - 7	PERIODO DI VIGENZA -	SCADENZA 20/11/2022	AREA (Kmq) 37,49	UBICAZIONE DELLA CONCESSIONE PUGLIA (37,49) Foggia

ELENCO DELLE CONCESSIONI DI COLTIVAZIONE ACCORDATE NELLA TERRAFERMA - Aggiornamento 31/dicembre/2010

CODICE E DENOMINAZIONE DELLA CONCESSIONE	TITOLARI DELLA CONCESSIONE e relative quote di partecipazione (%)	PROVVEDIMENTI CONCERNENTI LA CONCESSIONE			PERIODO DI VIGENZA	SCADENZA	AREA (Kmq)	UBICAZIONE DELLA CONCESSIONE
		Data	Natura del provvedimento	Decorrenza				
877 MASSIGNANO	EDISON (50) (r. u.) GAS PLUS ITALIANA (50)	20/7/1993 4/3/1994 9/5/1996 23/11/1998 15/9/1999 20/3/2000 20/4/2001 18/9/2001 12/2/2004 12/2/2004 20/7/2004	Natura del provvedimento Conferimento Rettifica Cambio intestazione quota Cambio intestazione quota Cambio intestazione quota Cambio intestazione quota Cambio intestazione quota Trasferimento quota Intestazione quota Cambio intestazione quota Cambio intestazione quota	Decorrenza 6/12/1992 4/3/1994 1/3/1996 29/6/1998 1/7/1999 1/1/2000 1/10/2000 29/6/2001 1/12/2003 1/1/2004 18/5/2004	-	06/12/2022	85,96	MARCHE (85,96) Ascoli Piceno
878								
878 MONTEARDONE	TITOLARI DELLA CONCESSIONE e relative quote di partecipazione (%) GAS PLUS ITALIANA (67) (r. u.) SVILUPPO RISORSE NATURALI (15) MEDOILGAS ITALIA (11) PETROREP ITALIANA (7)	6/8/1993 24/1/1994 9/5/1996 9/5/1996 14/6/1996 14/6/1996 5/4/2002 30/7/2002 10/11/2003 12/2/2004 20/7/2004 30/6/2005 16/4/2008	Natura del provvedimento Conferimento Modifica programma lavoro Cambio intestazione quota Cambio intestazione quota Trasferimento quota e nomina r. u. Cambio intestazione quota Trasferimento quota Nomina r. u. Trasferimento quota Cambio intestazione quota Cambio intestazione quota Trasferimento quota Cambio intestazione quota	Decorrenza 6/8/1993 24/1/1994 1/1/1996 1/3/1996 1/1/1996 23/1/1996 29/11/2001 1/7/2002 30/9/2003 1/1/2004 18/5/2004 26/4/2005 12/2/2008	-	06/08/2023	63,74	EMILIA ROMAGNA (63,74) Parma
881								
881 FORNOVO DI TARO	TITOLARI DELLA CONCESSIONE e relative quote di partecipazione (%) GAS PLUS ITALIANA (71,43) (r. u.) MEDOILGAS ITALIA (21,43) PETROREP ITALIANA (7,14)	24/1/1994 9/5/1996 9/5/1996 14/6/1996 5/4/2002 12/2/2004 20/7/2004 30/6/2005 16/4/2008	Natura del provvedimento Conferimento Cambio intestazione quota Cambio intestazione quota Trasferimento quota Cambio intestazione quota Trasferimento quota Cambio intestazione quota Trasferimento quota Cambio intestazione quota	Decorrenza 24/1/1994 1/1/1996 1/3/1996 1/1/1996 23/1/1996 29/11/2001 1/1/2004 18/5/2004 26/4/2005 12/2/2008	-	24/01/2024	12,5	EMILIA ROMAGNA (12,5) Parma

ELENCO DELLE CONCESSIONI DI COLTIVAZIONE ACCORDATE NELLA TERRAFERMA - Aggiornamento 31/dicembre/2010

884	CODICE E DENOMINAZIONE DELLA CONCESSIONE	TITOLARI DELLA CONCESSIONE e relative quote di partecipazione (%)	PROVVEDIMENTI CONCERNENTI LA CONCESSIONE	PERIODO DI VIGENZA	SCADENZA	AREA (Kmq)	UBICAZIONE DELLA CONCESSIONE
	BOMBIANA	LAZZI GAS (100) (r.u.)	Data 9/8/1994 Natura del provvedimento Conferimento	Decorrenza 9/8/1994 BUIG XXXVIII - 9	-	16,17	EMILIA ROMAGNA (16,17) Bologna
885	CODICE E DENOMINAZIONE DELLA CONCESSIONE	TITOLARI DELLA CONCESSIONE e relative quote di partecipazione (%)	PROVVEDIMENTI CONCERNENTI LA CONCESSIONE	PERIODO DI VIGENZA	SCADENZA	AREA (Kmq)	UBICAZIONE DELLA CONCESSIONE
	LUCERA	GAS PLUS ITALIANA (81,6) (r.u.) MEDOILGAS ITALIA (13,6) EDISON (4,8)	Data 30/12/1994 Natura del provvedimento Unificazione 1/1/1995 Decorrenza 24/1/1996 Modifica programma lavoro XL - 2 9/5/1996 1/3/1996 Cambio intestazione quota XL - 6 14/6/1996 1/1/1996 Trasferimento quota XL - 7 14/6/1996 23/1/1996 Cambio intestazione quota XL - 7 12/3/1997 12/3/1997 Modifica programma sviluppo XLI - 4 29/11/2001 XLI - 12 5/4/2002 Trasferimento quota XLVI - 12 12/2/2004 1/12/2003 Intestazione quota XLVIII - 3 12/2/2004 1/1/2004 Cambio intestazione quota XLVIII - 3 20/7/2004 18/5/2004 Cambio intestazione XLVIII - 8 30/6/2005 26/4/2005 Trasferimento quota XLIX - 7 16/4/2008 12/2/2008 LII - 5 15/5/2008 31/7/2007 LII - 6 Proroga	-	31/07/2017	155,86	PUGLIA (155,86) Foggia
886	CODICE E DENOMINAZIONE DELLA CONCESSIONE	TITOLARI DELLA CONCESSIONE e relative quote di partecipazione (%)	PROVVEDIMENTI CONCERNENTI LA CONCESSIONE	PERIODO DI VIGENZA	SCADENZA	AREA (Kmq)	UBICAZIONE DELLA CONCESSIONE
	MANARA	ENI (100) (r.u.)	Data 18/9/1997 Natura del provvedimento Attribuzione	Decorrenza 1/1/1997 BUIG XLI - 10	-	54,13	EMILIA ROMAGNA (48,18) Ferrara ZONA A (5,95)
888	CODICE E DENOMINAZIONE DELLA CONCESSIONE	TITOLARI DELLA CONCESSIONE e relative quote di partecipazione (%)	PROVVEDIMENTI CONCERNENTI LA CONCESSIONE	PERIODO DI VIGENZA	SCADENZA	AREA (Kmq)	UBICAZIONE DELLA CONCESSIONE
	POMPOSA	PADANA ENERGIA (100) (r.u.)	Data 18/9/1997 Natura del provvedimento Attribuzione 9/2/2010 Trasferimento	Decorrenza 1/1/1997 BUIG XLI - 10 LIV - 3	-	55,21	EMILIA ROMAGNA (55,21) Ferrara
889	CODICE E DENOMINAZIONE DELLA CONCESSIONE	TITOLARI DELLA CONCESSIONE e relative quote di partecipazione (%)	PROVVEDIMENTI CONCERNENTI LA CONCESSIONE	PERIODO DI VIGENZA	SCADENZA	AREA (Kmq)	UBICAZIONE DELLA CONCESSIONE
	CASTEGGIO	GAS PLUS ITALIANA (100) (r.u.)	Data 20/10/1997 Natura del provvedimento Attribuzione 26/4/2001 26/2/2001 Trasferimento XLV - 5 12/2/2004 1/1/2004 Cambio intestazione XLVIII - 3 20/7/2004 18/5/2004 Cambio intestazione XLVIII - 8	Decorrenza 1/1/1997 BUIG XLI - 10 XLV - 5 XLVIII - 3 XLVIII - 8	-	65,7	LOMBARDIA (65,7) Pavia

ELENCO DELLE CONCESSIONI DI COLTIVAZIONE ACCORDATE NELLA TERRAFERMA - Aggiornamento 31/dicembre/2010

890	CODICE E DENOMINAZIONE DELLA CONCESSIONE CAVIAGA	TITOLARI DELLA CONCESSIONE e relative quote di partecipazione (%) ENI (100) (r.u.)	PROVVEDIMENTI CONCERNENTI LA CONCESSIONE Data 20/10/1997 21/10/2003	Natura del provvedimento Attribuzione Proroga	Decorrenza 1/1/1997 1/1/2002	BUIG XLI - 10 XLVII - 11	PERIODO DI VIGENZA -	SCADENZA 01/01/2012	AREA (Kmq) 113,87	UBICAZIONE DELLA CONCESSIONE LOMBARDIA (113,87) Lodi Cremona
	Nota: Presentata istanza di proroga pubblicata nel B.U.I.G. Anno LV - N. 1.									
891	CODICE E DENOMINAZIONE DELLA CONCESSIONE CIGNONE	TITOLARI DELLA CONCESSIONE e relative quote di partecipazione (%) ENI (100) (r.u.)	PROVVEDIMENTI CONCERNENTI LA CONCESSIONE Data 20/10/1997 6/11/2001	Natura del provvedimento Attribuzione Conferma	Decorrenza 1/1/1997 6/11/2001	BUIG XLI - 10 XLV - 12	PERIODO DI VIGENZA -	SCADENZA 01/01/2017	AREA (Kmq) 135,59	UBICAZIONE DELLA CONCESSIONE LOMBARDIA (135,59) Cremona Brescia
	Nota: Presentata istanza di rinuncia pubblicata nel B.U.I.G. Anno LIII - N. 2.									
892	CODICE E DENOMINAZIONE DELLA CONCESSIONE CORTEMAGGIORE	TITOLARI DELLA CONCESSIONE e relative quote di partecipazione (%) ENI (100) (r.u.)	PROVVEDIMENTI CONCERNENTI LA CONCESSIONE Data 20/10/1997 15/10/2001	Natura del provvedimento Attribuzione Conferma	Decorrenza 1/1/1997 15/10/2001	BUIG XLI - 10 XLV - 11	PERIODO DI VIGENZA -	SCADENZA 01/01/2017	AREA (Kmq) 146,03	UBICAZIONE DELLA CONCESSIONE EMILIA ROMAGNA (144,83) Piacenza Parma LOMBARDIA (1,2) Cremona
894	CODICE E DENOMINAZIONE DELLA CONCESSIONE PONTETIDONE	TITOLARI DELLA CONCESSIONE e relative quote di partecipazione (%) GAS PLUS ITALIANA (100) (r.u.)	PROVVEDIMENTI CONCERNENTI LA CONCESSIONE Data 20/10/1997 1/6/1998 12/2/2004 20/7/2004	Natura del provvedimento Attribuzione Trasferimento Cambio intestazione Cambio intestazione	Decorrenza 1/1/1997 1/4/1998 1/1/2004 18/5/2004	BUIG XLI - 10 XLII - 7 XLVIII - 3 XLVIII - 8	PERIODO DI VIGENZA -	SCADENZA 01/01/2017	AREA (Kmq) 58,35	UBICAZIONE DELLA CONCESSIONE EMILIA ROMAGNA (56,05) Piacenza LOMBARDIA (2,3) Pavia
897	CODICE E DENOMINAZIONE DELLA CONCESSIONE SORESINA	TITOLARI DELLA CONCESSIONE e relative quote di partecipazione (%) ENI (100) (r.u.)	PROVVEDIMENTI CONCERNENTI LA CONCESSIONE Data 20/10/1997	Natura del provvedimento Attribuzione	Decorrenza 1/1/1997	BUIG XLI - 10	PERIODO DI VIGENZA -	SCADENZA 01/01/2017	AREA (Kmq) 84,82	UBICAZIONE DELLA CONCESSIONE LOMBARDIA (84,82) Lodi Cremona
899	CODICE E DENOMINAZIONE DELLA CONCESSIONE VESCOVATO	TITOLARI DELLA CONCESSIONE e relative quote di partecipazione (%) PADANA ENERGIA (100) (r.u.)	PROVVEDIMENTI CONCERNENTI LA CONCESSIONE Data 20/10/1997 8/5/2002 8/5/2002 21/5/2008 9/2/2010	Natura del provvedimento Attribuzione Proroga Approvazione programma lavoro Proroga Trasferimento	Decorrenza 1/1/1997 1/1/2002 8/5/2002 1/1/2007 1/1/2010	BUIG XLI - 10 XLVI - 6 XLVI - 6 LII - 6 LIV - 3	PERIODO DI VIGENZA -	SCADENZA 01/01/2012	AREA (Kmq) 29,13	UBICAZIONE DELLA CONCESSIONE LOMBARDIA (29,13) Cremona

ELENCO DELLE CONCESSIONI DI COLTIVAZIONE ACCORDATE NELLA TERRAFERMA - Aggiornamento 31/dicembre/2010

911	CODICE E DENOMINAZIONE DELLA CONCESSIONE PESSANO	TITOLARI DELLA CONCESSIONE e relative quote di partecipazione (%) ENI (100) (r.u.)	PROVVEDIMENTI CONCERNENTI LA CONCESSIONE Data 18/6/1998 Natura del provvedimento Attribuzione	PERIODO DI VIGENZA -	SCADENZA 01/01/2012	AREA (Kmq) 57,85	UBICAZIONE DELLA CONCESSIONE LOMBARDIA (57,85) Milano
	Nota: Presentata istanza di proroga pubblicata nel B.U.I.G. Anno LV - N. 1.						
913	CODICE E DENOMINAZIONE DELLA CONCESSIONE SETTALA	TITOLARI DELLA CONCESSIONE e relative quote di partecipazione (%) PADANA ENERGIA (100) (r.u.)	PROVVEDIMENTI CONCERNENTI LA CONCESSIONE Data 18/6/1998 15/10/2001 9/2/2010 Natura del provvedimento Attribuzione Conferma Trasferimento	PERIODO DI VIGENZA -	SCADENZA 01/01/2017	AREA (Kmq) 84,55	UBICAZIONE DELLA CONCESSIONE LOMBARDIA (84,55) Milano Lodi
914	CODICE E DENOMINAZIONE DELLA CONCESSIONE SPILAMBERTO	TITOLARI DELLA CONCESSIONE e relative quote di partecipazione (%) PADANA ENERGIA (100) (r.u.)	PROVVEDIMENTI CONCERNENTI LA CONCESSIONE Data 8/6/1998 9/2/2010 Natura del provvedimento Attribuzione Trasferimento	PERIODO DI VIGENZA -	SCADENZA 01/01/2017	AREA (Kmq) 139,82	UBICAZIONE DELLA CONCESSIONE EMILIA ROMAGNA (139,82) Modena Bologna
915	CODICE E DENOMINAZIONE DELLA CONCESSIONE MIRANDOLA	TITOLARI DELLA CONCESSIONE e relative quote di partecipazione (%) PADANA ENERGIA (100) (r.u.)	PROVVEDIMENTI CONCERNENTI LA CONCESSIONE Data 15/6/1998 9/2/2010 Natura del provvedimento Attribuzione Trasferimento	PERIODO DI VIGENZA -	SCADENZA 01/01/2017	AREA (Kmq) 121,96	UBICAZIONE DELLA CONCESSIONE EMILIA ROMAGNA (121,66) Reggio Emilia Modena LOMBARDIA (0,3) Mantova
916	CODICE E DENOMINAZIONE DELLA CONCESSIONE PORTO CORSINI TERRA	TITOLARI DELLA CONCESSIONE e relative quote di partecipazione (%) PADANA ENERGIA (100) (r.u.)	PROVVEDIMENTI CONCERNENTI LA CONCESSIONE Data 15/6/1998 9/2/2010 Natura del provvedimento Attribuzione Trasferimento	PERIODO DI VIGENZA -	SCADENZA 01/01/2017	AREA (Kmq) 56,65	UBICAZIONE DELLA CONCESSIONE EMILIA ROMAGNA (56,65) Ravenna
917	CODICE E DENOMINAZIONE DELLA CONCESSIONE RAVENNA TERRA	TITOLARI DELLA CONCESSIONE e relative quote di partecipazione (%) PADANA ENERGIA (100) (r.u.)	PROVVEDIMENTI CONCERNENTI LA CONCESSIONE Data 15/6/1998 9/2/2010 Natura del provvedimento Attribuzione Trasferimento	PERIODO DI VIGENZA -	SCADENZA 01/01/2012	AREA (Kmq) 98,28	UBICAZIONE DELLA CONCESSIONE EMILIA ROMAGNA (98,28) Ravenna

ELENCO DELLE CONCESSIONI DI COLTIVAZIONE ACCORDATE NELLA TERRAFERMA - Aggiornamento 31/dicembre/2010

918	CODICE E DENOMINAZIONE DELLA CONCESSIONE	TITOLARI DELLA CONCESSIONE e relative quote di partecipazione (%)	PROVVEDIMENTI CONCERNENTI LA CONCESSIONE		PERIODO DI VIGENZA	SCADENZA	AREA (Kmq)	UBICAZIONE DELLA CONCESSIONE
	RECOVATO	GAS PLUS ITALIANA (100) (r.u.)	Data	Natura del provvedimento	Decorrenza	BUIG		
			15/6/1998	Attribuzione	1/1/1997	XLII - 6		
			26/4/2001	Trasferimento	26/2/2001	XLV - 5		
			12/2/2004	Cambio intestazione	1/1/2004	XLVIII - 3		
			20/7/2004	Cambio intestazione	18/5/2004	XLVIII - 8		
			12/11/2010	Approvazione nuovo programma lavoro	12/11/2010	LIV - 12		EMILIA ROMAGNA (36,75) Modena Bologna
919	CODICE E DENOMINAZIONE DELLA CONCESSIONE	TITOLARI DELLA CONCESSIONE e relative quote di partecipazione (%)	PROVVEDIMENTI CONCERNENTI LA CONCESSIONE		PERIODO DI VIGENZA	SCADENZA	AREA (Kmq)	UBICAZIONE DELLA CONCESSIONE
	RIVALTA	ENI (100) (r.u.)	Data	Natura del provvedimento	Decorrenza	BUIG		
			15/6/1998	Attribuzione	1/1/1997	XLII - 6		EMILIA ROMAGNA (19,59) Reggio Emilia
920	CODICE E DENOMINAZIONE DELLA CONCESSIONE	TITOLARI DELLA CONCESSIONE e relative quote di partecipazione (%)	PROVVEDIMENTI CONCERNENTI LA CONCESSIONE		PERIODO DI VIGENZA	SCADENZA	AREA (Kmq)	UBICAZIONE DELLA CONCESSIONE
	SAN POTTIO	PADANA ENERGIA (100) (r.u.)	Data	Natura del provvedimento	Decorrenza	BUIG		
			15/6/1998	Attribuzione	1/1/1997	XLII - 6		
			10/3/2004	Proroga	1/1/2002	XLVIII - 4		
			9/2/2010	Trasferimento	1/1/2010	LIV - 3		Ravenna
921	CODICE E DENOMINAZIONE DELLA CONCESSIONE	TITOLARI DELLA CONCESSIONE e relative quote di partecipazione (%)	PROVVEDIMENTI CONCERNENTI LA CONCESSIONE		PERIODO DI VIGENZA	SCADENZA	AREA (Kmq)	UBICAZIONE DELLA CONCESSIONE
	TRESIGALLO	ENI (100) (r.u.)	Data	Natura del provvedimento	Decorrenza	BUIG		
			15/6/1998	Attribuzione	1/1/1997	XLII - 6		
			15/10/2001	Conferma	15/10/2001	XLV - 11		EMILIA ROMAGNA (100,15) Ferrara
922	CODICE E DENOMINAZIONE DELLA CONCESSIONE	TITOLARI DELLA CONCESSIONE e relative quote di partecipazione (%)	PROVVEDIMENTI CONCERNENTI LA CONCESSIONE		PERIODO DI VIGENZA	SCADENZA	AREA (Kmq)	UBICAZIONE DELLA CONCESSIONE
	ALFONSINE	ENI (100) (r.u.)	Data	Natura del provvedimento	Decorrenza	BUIG		
			18/6/1998	Attribuzione	1/1/1997	XLII - 6		
			27/9/2001	Conferma	27/9/2001	XLV - 10		EMILIA ROMAGNA (85,88) Ravenna
924	CODICE E DENOMINAZIONE DELLA CONCESSIONE	TITOLARI DELLA CONCESSIONE e relative quote di partecipazione (%)	PROVVEDIMENTI CONCERNENTI LA CONCESSIONE		PERIODO DI VIGENZA	SCADENZA	AREA (Kmq)	UBICAZIONE DELLA CONCESSIONE
	SANTERNO	PADANA ENERGIA (100) (r.u.)	Data	Natura del provvedimento	Decorrenza	BUIG		
			18/6/1998	Attribuzione	1/1/1997	XLII - 6		
			9/2/2010	Trasferimento	1/1/2010	LIV - 3		EMILIA ROMAGNA (39,39) Ravenna Bologna

ELENCO DELLE CONCESSIONI DI COLTIVAZIONE ACCORDATE NELLA TERRAFERMA - Aggiornamento 31/dicembre/2010

926	CODICE E DENOMINAZIONE DELLA CONCESSIONE PIETRAMALA Nota: Presentata istanza di proroga pubblicata nel B.U.I.G. Anno XLIX - N. 7.	TITOLARI DELLA CONCESSIONE e relative quote di partecipazione (%) SIM (100) (r.u.)	PROVVEDIMENTI CONCERNENTI LA CONCESSIONE Data 4/8/1999 Natura del provvedimento Unificazione	PERIODO DI VIGENZA - -	SCADENZA 15/01/2006	AREA (Kmq) 27,16	UBICAZIONE DELLA CONCESSIONE TOSCANA (21,86) Firenze EMILIA ROMAGNA (5,3) Bologna
927	CODICE E DENOMINAZIONE DELLA CONCESSIONE RECOLETA	TITOLARI DELLA CONCESSIONE e relative quote di partecipazione (%) GAS PLUS ITALIANA (100) (r.u.)	PROVVEDIMENTI CONCERNENTI LA CONCESSIONE Data 8/9/1999 12/2/2004 20/7/2004 Natura del provvedimento Conferimento Cambio intestazione Cambio intestazione	PERIODO DI VIGENZA - -	SCADENZA 08/09/2019	AREA (Kmq) 44,62	UBICAZIONE DELLA CONCESSIONE BASILICATA (44,62) Matera
928	CODICE E DENOMINAZIONE DELLA CONCESSIONE GORGOLIONE Nota: Presentata istanza di ampliamento dell'area pubblicata sul B.U.I.G. Anno LIV - N. 6.	TITOLARI DELLA CONCESSIONE e relative quote di partecipazione (%) TOTAL E&P ITALIA (50) (r.u.) SHELL ITALIA E&P (25) ESSO ITALIANA (25)	PROVVEDIMENTI CONCERNENTI LA CONCESSIONE Data 19/11/1999 16/3/2000 20/3/2000 29/11/2000 20/4/2001 15/11/2002 5/6/2003 16/7/2003 12/2/2004 31/7/2007 9/2/2010 Natura del provvedimento Approvazione nuovo programma di ricerca Cambio intestazione quota Cambio intestazione quota Cambio intestazione quota Trasferimento quota e nomina r.u. Cambio intestazione quota Cambio intestazione quota Adeguamento programma lavori Trasferimento quota	PERIODO DI VIGENZA - -	SCADENZA 14/07/2013	AREA (Kmq) 290,59	UBICAZIONE DELLA CONCESSIONE BASILICATA (290,59) Potenza Matera
930	CODICE E DENOMINAZIONE DELLA CONCESSIONE MITGLIANICO	TITOLARI DELLA CONCESSIONE e relative quote di partecipazione (%) ADRIATICA IDROCARBURI (100) (r.u.)	PROVVEDIMENTI CONCERNENTI LA CONCESSIONE Data 19/4/2002 6/7/2005 9/2/2010 Natura del provvedimento Conferimento Modifica programma lavoro Trasferimento	PERIODO DI VIGENZA 1° periodo -	SCADENZA 19/04/2022	AREA (Kmq) 29,3	UBICAZIONE DELLA CONCESSIONE ABRUZZO (29,3) Chieti
931	CODICE E DENOMINAZIONE DELLA CONCESSIONE QUARTO	TITOLARI DELLA CONCESSIONE e relative quote di partecipazione (%) PADANA ENERGIA (66,6666666666667) (r.u.) EDISON (33,3333333333333)	PROVVEDIMENTI CONCERNENTI LA CONCESSIONE Data 12/1/2004 12/2/2004 9/2/2010 Natura del provvedimento Conferimento Intestazione quota Trasferimento quota	PERIODO DI VIGENZA 1° periodo -	SCADENZA 12/01/2024	AREA (Kmq) 58,42	UBICAZIONE DELLA CONCESSIONE EMILIA ROMAGNA (58,42) Piacenza

ELENCO DELLE CONCESSIONI DI COLTIVAZIONE ACCORDATE NELLA TERRAFERMA - Aggiornamento 31/dicembre/2010

932	CODICE E DENOMINAZIONE DELLA CONCESSIONE VAL D'AGRI	TITOLARI DELLA CONCESSIONE e relative quote di partecipazione (%) ENI (60,77) (r.u.) SHELL ITALIA E&P (39,23)	PROVVEDIMENTI CONCERNENTI LA CONCESSIONE Data 28/12/2005 18/2/2008 Natura del provvedimento Unificazione Adeguaento ripartizione quote	PERIODO DI VIGENZA BUIG L - 1 LII - 3	SCADENZA 26/10/2019	AREA (Kmq) 660,15	UBICAZIONE DELLA CONCESSIONE BASILICATA (660,15) Potenza
933	CODICE E DENOMINAZIONE DELLA CONCESSIONE CAPPARUCCIA	TITOLARI DELLA CONCESSIONE e relative quote di partecipazione (%) ADRIATICA IDROCARBURI (77,8) (r.u.) EDISON (22,2)	PROVVEDIMENTI CONCERNENTI LA CONCESSIONE Data 7/10/2008 9/2/2010 Natura del provvedimento Conferimento Trasferimento quota	PERIODO DI VIGENZA BUIG LII - 11 LIV - 3	SCADENZA 11/07/2026	AREA (Kmq) 59,55	UBICAZIONE DELLA CONCESSIONE MARCHE (59,55) Ascoli Piceno
934	CODICE E DENOMINAZIONE DELLA CONCESSIONE CASCINA CASTELLO	TITOLARI DELLA CONCESSIONE e relative quote di partecipazione (%) NORTHSUN ITALIA (100) (r.u.)	PROVVEDIMENTI CONCERNENTI LA CONCESSIONE Data 22/10/2008 Natura del provvedimento Conferimento	PERIODO DI VIGENZA BUIG LII - 11	SCADENZA 22/10/2028	AREA (Kmq) 14,49	UBICAZIONE DELLA CONCESSIONE LOMBARDIA (14,49) Milano Lodi Cremona
935	CODICE E DENOMINAZIONE DELLA CONCESSIONE SILLARO	TITOLARI DELLA CONCESSIONE e relative quote di partecipazione (%) NORTHSUN ITALIA (65) (r.u.) PO VALLEY OPERATIONS PTY (35)	PROVVEDIMENTI CONCERNENTI LA CONCESSIONE Data 29/10/2008 Natura del provvedimento Conferimento	PERIODO DI VIGENZA BUIG LII - 11	SCADENZA 29/10/2028	AREA (Kmq) 7,37	UBICAZIONE DELLA CONCESSIONE EMILIA ROMAGNA (7,37) Ravenna Bologna

ELENCO DELLE CONCESSIONI DI COLTIVAZIONE ACCORDATE IN SICILIA - Aggiornamento 31/dicembre/2010

CONCESSIONI DI COLTIVAZIONE ACCORDATE IN SICILIA

Legge Regionale 20 marzo 1950 n.30 e successive modificazioni

In Sicilia sono vigenti n. 14 CONCESSIONI DI COLTIVAZIONE per complessivi 596,85 Kmq

Regione	Numero concessioni	Superficie (Kmq)
SICILIA	14	588,87

ELENCO DELLE CONCESSIONI DI COLTIVAZIONE ACCORDATE IN SICILIA - Aggiornamento 31/dicembre/2010

320	CODICE E DENOMINAZIONE DELLA CONCESSIONE BRONTE - S.NICOLA	TITOLARI DELLA CONCESSIONE e relative quote di partecipazione (%) ENI MEDITERRANEA IDROCARBURI (100) (r.u.)	PROVVEDIMENTI CONCERNENTI LA CONCESSIONE Data Natura del provvedimento Decorrenza BUIG	PERIODO DI VIGENZA 1° proroga	SCADENZA 02/03/2013	AREA (Kmq) 14,23	UBICAZIONE DELLA CONCESSIONE SICILIA (14,23) Messina Catania
321	CODICE E DENOMINAZIONE DELLA CONCESSIONE COMISO II	TITOLARI DELLA CONCESSIONE e relative quote di partecipazione (%) EDISON (100) (r.u.)	PROVVEDIMENTI CONCERNENTI LA CONCESSIONE Data Natura del provvedimento Decorrenza BUIG	PERIODO DI VIGENZA -	SCADENZA 20/05/2011	AREA (Kmq) 3,7	UBICAZIONE DELLA CONCESSIONE SICILIA (3,7) Ragusa
322	CODICE E DENOMINAZIONE DELLA CONCESSIONE FIUMETTO	TITOLARI DELLA CONCESSIONE e relative quote di partecipazione (%) ENI MEDITERRANEA IDROCARBURI (100) (r.u.)	PROVVEDIMENTI CONCERNENTI LA CONCESSIONE Data Natura del provvedimento Decorrenza BUIG	PERIODO DI VIGENZA 1° periodo	SCADENZA 24/08/2011	AREA (Kmq) 20,94	UBICAZIONE DELLA CONCESSIONE SICILIA (20,94) Catania Enna
323	CODICE E DENOMINAZIONE DELLA CONCESSIONE GAGLIANO	TITOLARI DELLA CONCESSIONE e relative quote di partecipazione (%) ENI MEDITERRANEA IDROCARBURI (100) (r.u.)	PROVVEDIMENTI CONCERNENTI LA CONCESSIONE Data Natura del provvedimento Decorrenza BUIG	PERIODO DI VIGENZA 1° proroga	SCADENZA 01/09/2012	AREA (Kmq) 116,23	UBICAZIONE DELLA CONCESSIONE SICILIA (116,23) Enna
324	CODICE E DENOMINAZIONE DELLA CONCESSIONE GELA	TITOLARI DELLA CONCESSIONE e relative quote di partecipazione (%) ENI MEDITERRANEA IDROCARBURI (100) (r.u.)	PROVVEDIMENTI CONCERNENTI LA CONCESSIONE Data Natura del provvedimento Decorrenza BUIG	PERIODO DI VIGENZA 1° proroga	SCADENZA 09/08/2018	AREA (Kmq) 92,22	UBICAZIONE DELLA CONCESSIONE SICILIA (92,22) Caltanissetta
325	CODICE E DENOMINAZIONE DELLA CONCESSIONE GIAURONE	TITOLARI DELLA CONCESSIONE e relative quote di partecipazione (%) ENI MEDITERRANEA IDROCARBURI (100) (r.u.)	PROVVEDIMENTI CONCERNENTI LA CONCESSIONE Data Natura del provvedimento Decorrenza BUIG	PERIODO DI VIGENZA 1° proroga	SCADENZA 29/09/2014	AREA (Kmq) 13	UBICAZIONE DELLA CONCESSIONE SICILIA (13) Caltanissetta
326	CODICE E DENOMINAZIONE DELLA CONCESSIONE IRMINIO	TITOLARI DELLA CONCESSIONE e relative quote di partecipazione (%) IRMINIO (100) (r.u.)	PROVVEDIMENTI CONCERNENTI LA CONCESSIONE Data Natura del provvedimento Decorrenza BUIG	PERIODO DI VIGENZA 1° periodo	SCADENZA 25/01/2012	AREA (Kmq) 39,76	UBICAZIONE DELLA CONCESSIONE SICILIA (39,76) Ragusa

ELENCO DELLE CONCESSIONI DI COLTIVAZIONE ACCORDATE IN SICILIA - Aggiornamento 31/dicembre/2010

327	CODICE E DENOMINAZIONE DELLA CONCESSIONE LIPPONE - MAZARA DEL VALLO	TITOLARI DELLA CONCESSIONE e relative quote di partecipazione (%) ENI MEDITERRANEA IDROCARBURI (100) (r.u.)	PROVVEDIMENTI CONCERNENTI LA CONCESSIONE Data Natura del provvedimento Decorrenza	BUIG	PERIODO DI VIGENZA 1° proroga	SCADENZA 13/10/2007	AREA (Kmq) 16,57	UBICAZIONE DELLA CONCESSIONE SICILIA (16,57) Trapani
Nota: Proroga in istruttoria								
328	CODICE E DENOMINAZIONE DELLA CONCESSIONE RAGUSA	TITOLARI DELLA CONCESSIONE e relative quote di partecipazione (%) ENI MEDITERRANEA IDROCARBURI (100) (r.u.)	PROVVEDIMENTI CONCERNENTI LA CONCESSIONE Data Natura del provvedimento Decorrenza	BUIG	PERIODO DI VIGENZA 1° proroga	SCADENZA 30/11/2014	AREA (Kmq) 77,56	UBICAZIONE DELLA CONCESSIONE SICILIA (77,56) Ragusa
329	CODICE E DENOMINAZIONE DELLA CONCESSIONE ROCCA CAVALLO	TITOLARI DELLA CONCESSIONE e relative quote di partecipazione (%) ENI MEDITERRANEA IDROCARBURI (100) (r.u.)	PROVVEDIMENTI CONCERNENTI LA CONCESSIONE Data Natura del provvedimento Decorrenza	BUIG	PERIODO DI VIGENZA 1° periodo	SCADENZA 08/06/2011	AREA (Kmq) 37,31	UBICAZIONE DELLA CONCESSIONE SICILIA (29,33) Messina Enna Catania
330	CODICE E DENOMINAZIONE DELLA CONCESSIONE NOTO	TITOLARI DELLA CONCESSIONE e relative quote di partecipazione (%) ENI MEDITERRANEA IDROCARBURI (100) (r.u.)	PROVVEDIMENTI CONCERNENTI LA CONCESSIONE Data Natura del provvedimento Decorrenza	BUIG	PERIODO DI VIGENZA 1° periodo	SCADENZA 08/01/2019	AREA (Kmq) 21,4	UBICAZIONE DELLA CONCESSIONE SICILIA (21,4) Ragusa Siracusa
331	CODICE E DENOMINAZIONE DELLA CONCESSIONE CASE SCHILLACI	TITOLARI DELLA CONCESSIONE e relative quote di partecipazione (%) ENI MEDITERRANEA IDROCARBURI (100) (r.u.)	PROVVEDIMENTI CONCERNENTI LA CONCESSIONE Data Natura del provvedimento Decorrenza	BUIG	PERIODO DI VIGENZA 1° periodo	SCADENZA 01/07/2024	AREA (Kmq) 52,5	UBICAZIONE DELLA CONCESSIONE SICILIA (52,5) Catania Enna
332	CODICE E DENOMINAZIONE DELLA CONCESSIONE SAMPERI	TITOLARI DELLA CONCESSIONE e relative quote di partecipazione (%) ENI MEDITERRANEA IDROCARBURI (100) (r.u.)	PROVVEDIMENTI CONCERNENTI LA CONCESSIONE Data Natura del provvedimento Decorrenza	BUIG	PERIODO DI VIGENZA 1° periodo	SCADENZA 30/09/2024	AREA (Kmq) 69,2	UBICAZIONE DELLA CONCESSIONE SICILIA (69,2) Messina Enna
333	CODICE E DENOMINAZIONE DELLA CONCESSIONE S. ANNA	TITOLARI DELLA CONCESSIONE e relative quote di partecipazione (%) ENI MEDITERRANEA IDROCARBURI (100) (r.u.)	PROVVEDIMENTI CONCERNENTI LA CONCESSIONE Data Natura del provvedimento Decorrenza	BUIG	PERIODO DI VIGENZA 1° periodo	SCADENZA 29/04/2029	AREA (Kmq) 22,23	UBICAZIONE DELLA CONCESSIONE SICILIA (22,23) Ragusa

ELENCO DELLE CONCESSIONI DI COLTIVAZIONE ACCORDATE NEL SOTTOFONDO MARINO - Aggiornamento 31/dicembre/2010

CONCESSIONI DI COLTIVAZIONE ACCORDATE NEL SOTTOFONDO MARINO

Leggi 21 luglio 1967, n. 613 e successive modificazioni, 9 gennaio 1991, n. 9 e Decreto Legislativo 25 novembre 1996, n. 625

Nel sottofondo marino sono vigenti n. 66 CONCESSIONI DI COLTIVAZIONE per complessivi 8955,07 Km²

Zona marina	Numero concessioni	Superficie (Km ²)
EMILIA ROMAGNA	0	15,00
ZONA A	37	4.066,79
ZONA B	19	3.365,13
ZONA C	3	659,51
ZONA D	3	153,41
ZONA F	3	618,67

Nota:

Nel caso di titoli afferenti a due o più zone finitime, a ciascuna di tali zone viene attribuita la parte di area del titolo minerario ad essa afferente e l'unità mineraria viene attribuita alla zona cui compete la parte maggiore dell'area del titolo medesimo

ELENCO DELLE CONCESSIONI DI COLTIVAZIONE ACCORDATE NEL SOTTOFONDO MARINO - Aggiornamento 31/dicembre/2010

955	CODICE E DENOMINAZIONE DELLA CONCESSIONE	TITOLARI DELLA CONCESSIONE e relative quote di partecipazione (%)	PROVVEDIMENTI CONCERNENTI LA CONCESSIONE		PERIODO DI VIGENZA	SCADENZA	AREA (Kmq)	UBICAZIONE DELLA CONCESSIONE
			Data	Natura del provvedimento				
C.C 1.AG		ENI MEDITERRANEA IDROCARBURI (100) (r.u.)	6/10/1970	Rinnovo	18/8/1977	XV - 1	79,91	ZONA C (79,91)
			2/9/1996	Modifica programma lavoro	2/9/1996	XL - 10		
			28/4/1997	Proroga	18/8/1997	XLI - 5		
			22/7/1997	Approvazione nuovo piano sviluppo	22/7/1997	XLI - 8		
			13/2/1998	Cambio intestazione	1/1/1998	XLII - 3		
			3/10/2005	Trasferimento	13/1/2005	XLIX - 11		
			10/6/2008	Proroga	18/8/2007	LII - 7		
956								
	CODICE E DENOMINAZIONE DELLA CONCESSIONE	TITOLARI DELLA CONCESSIONE e relative quote di partecipazione (%)	PROVVEDIMENTI CONCERNENTI LA CONCESSIONE		PERIODO DI VIGENZA	SCADENZA	AREA (Kmq)	UBICAZIONE DELLA CONCESSIONE
A.C 1.AG		ENI (100) (r.u.)	Data	Natura del provvedimento	Decorrenza	BUIG		
			2/12/1970	Conferimento	13/9/1970	XV - 1		
			6/8/1993	Approvazione nuovo piano sviluppo	6/8/1993	XXXVII - 9		
			20/9/1996	Modifica programma sviluppo	20/9/1996	XL - 10		
			13/2/1998	Cambio intestazione	1/1/1998	XLII - 3		
			23/5/2001	Proroga	13/9/2000	XLV - 6		
			7/6/2001	Modifica programma sviluppo	7/6/2001	XLV - 7		
957								
	CODICE E DENOMINAZIONE DELLA CONCESSIONE	TITOLARI DELLA CONCESSIONE e relative quote di partecipazione (%)	PROVVEDIMENTI CONCERNENTI LA CONCESSIONE		PERIODO DI VIGENZA	SCADENZA	AREA (Kmq)	UBICAZIONE DELLA CONCESSIONE
B.C 2.LF		EDISON (95) (r.u.) GAS PLUS ITALIANA (5)	Data	Natura del provvedimento	Decorrenza	BUIG		
			2/12/1970	Conferimento	2/12/1970	XV - 1		
			24/4/1979	Cambio intestazione quota	27/11/1978	XXIII - 7		
			4/8/1993	Cambio intestazione quota	23/4/1992	XXXVII - 10		
			9/5/1996	Cambio intestazione quota	1/1/1996	XL - 6		
			9/5/1996	Cambio intestazione quota	1/3/1996	XL - 6		
			23/11/1998	Cambio intestazione quota	29/6/1998	XLII - 12		
			15/9/1999	Cambio intestazione quota	1/7/1999	XLIII - 10		
			31/5/2001	Proroga	2/12/2000	XLV - 6		
			12/2/2004	Cambio intestazione quota	1/12/2003	XLVIII - 3		
			12/2/2004	Cambio intestazione quota	1/1/2004	XLVIII - 3		
			20/7/2004	Cambio intestazione quota	18/5/2004	XLVIII - 8		
			16/4/2010	Proroga	2/12/2010	LIV - 5		
958								
	CODICE E DENOMINAZIONE DELLA CONCESSIONE	TITOLARI DELLA CONCESSIONE e relative quote di partecipazione (%)	PROVVEDIMENTI CONCERNENTI LA CONCESSIONE		PERIODO DI VIGENZA	SCADENZA	AREA (Kmq)	UBICAZIONE DELLA CONCESSIONE
A.C 2.AS		ENI (100) (r.u.)	Data	Natura del provvedimento	Decorrenza	BUIG		
			3/12/1970	Conferimento	3/12/1970	XV - 1		
			10/3/1971	Trasferimento quota	10/3/1971	XV - 4		
			13/2/1998	Cambio intestazione	1/1/1998	XLII - 3		
			13/6/2001	Proroga	3/12/2000	XLV - 7		

ELENCO DELLE CONCESSIONI DI COLTIVAZIONE ACCORDATE NEL SOTTOFONDO MARINO - Aggiornamento 31/dicembre/2010

959	CODICE E DENOMINAZIONE DELLA CONCESSIONE	TITOLARI DELLA CONCESSIONE e relative quote di partecipazione (%)		PROVVEDIMENTI CONCERNENTI LA CONCESSIONE		PERIODO DI VIGENZA	SCADENZA	AREA (Kmq)	UBICAZIONE DELLA CONCESSIONE
		ENI (100) (r.u.)		Data	Natura del provvedimento				
A.C 3.AS		ENI (100) (r.u.)		3/12/1970	Conferimento	3/12/1970		23,476	ZONA A (23,476)
				10/3/1971	Trasferimento quota	10/3/1971			
				6/8/1993	Approvazione nuovo piano sviluppo	6/8/1993	XXXVII - 9		
				20/9/1996	Modifica programma sviluppo	20/9/1996	XL - 10		
				13/2/1998	Cambio intestazione	1/1/1998	XLII - 3		
				13/6/2001	Proroga	3/12/2000	XLV - 7		
960									
A.C 4.AS		ENI (100) (r.u.)		15/3/1973	Conferimento	15/3/1973	XVII - 6		
				7/7/1973	Trasferimento quota	7/7/1973	XVII - 11		
				31/7/1986	Approvazione piano sviluppo	31/7/1986	XXXI - 3		
				24/3/1992	Approvazione nuovo piano sviluppo	24/3/1992	XXXVI - 5		
				13/2/1998	Cambio intestazione	1/1/1998	XLII - 3		
				20/2/2001	Modifica programma sviluppo	20/2/2001	XLV - 3		
				27/11/2003	Proroga	15/3/2003	XLVIII - 1		
961									
B.C 3.AS		ADRIATICA IDROCARBURI (100) (r.u.)		7/7/1973	Conferimento	7/7/1973	XVIII - 2		
				30/10/1974	Trasferimento quota	30/10/1974	XIX - 3		
				7/2/1976	Trasferimento quota	7/2/1976	XX - 5		
				14/12/1981	Ampliamento	27/5/1980	XXVI - 6		
				31/7/1986	Modifica programma lavoro	31/7/1986	XXXI - 2		
				13/2/1998	Cambio intestazione	1/1/1998	XLII - 3		
				4/12/1998	Approvazione programma sviluppo ed esplorazione	4/12/1998	XLIII - 1		
				23/10/2000	Approvazione programma sviluppo e perforazione	23/10/2000	XLIV - 11		
				12/5/2003	Proroga	7/7/2003	XLVII - 6		
				9/2/2010	Trasferimento	1/1/2010	LIV - 3		
962									
B.C 4.AS		ADRIATICA IDROCARBURI (100) (r.u.)		7/7/1973	Conferimento	7/7/1973	XVIII - 2		
				30/10/1974	Trasferimento quota	30/10/1974	XIX - 3		
				7/2/1976	Trasferimento quota	7/2/1976	XX - 5		
				13/2/1998	Cambio intestazione	1/1/1998	XLII - 3		
				7/4/2003	Proroga	7/7/2003	XLVII - 5		
				9/2/2010	Trasferimento	1/1/2010	LIV - 3		

Nota: Presentata istanza di proroga pubblicata nel B.U.I.G. Anno XLVI - N. 8.

ELENCO DELLE CONCESSIONI DI COLTIVAZIONE ACCORDATE NEL SOTTOFONDO MARINO - Aggiornamento 31/dicembre/2010

CODICE E DENOMINAZIONE DELLA CONCESSIONE	TITOLARI DELLA CONCESSIONE e relative quote di partecipazione (%)	PROVVEDIMENTI CONCERNENTI LA CONCESSIONE			PERIODO DI VIGENZA	SCADENZA	AREA (Kmq)	UBICAZIONE DELLA CONCESSIONE
		Data	Natura del provvedimento	Decorrenza				
963 D.C 1.AG	IONICA GAS (100) (r.u.)	7/7/1973	Natura del provvedimento	BUIG	-	07/07/2013	68,42	ZONA D (68,42)
		5/7/1994	Conferimento	XVII - 2				
		13/2/1998	Aggiornamento programma lavoro	XXXVIII - 8				
		11/2/2003	Cambio intestazione	XLII - 3				
		9/2/2010	Proroga	XLVII - 3				
			Trasferimento	LIV - 3				
964								
964 A.C 5.AV	ENI (100) (r.u.)	3/3/1974	Natura del provvedimento	BUIG	-	03/03/2014	19,16	ZONA A (19,16)
		23/7/1975	Conferimento	XVIII - 6				
		9/4/1976	Trasferimento quota	XX - 1				
		30/6/1980	Trasferimento quota	XX - 6				
		4/3/1996	Trasferimento quota	XXIV - 7				
		13/2/1998	Modifica programma lavoro	XL - 4				
		3/12/2004	Cambio intestazione	XLII - 3				
			Proroga	XLIX - 1				
965								
965 A.C 7.AS	ENI (100) (r.u.)	12/11/1974	Natura del provvedimento	BUIG	-	12/11/2014	210,16	ZONA A (210,16)
		7/2/1976	Conferimento	XIX - 4				
		26/6/1981	Trasferimento quota	XX - 5				
		20/11/1985	Ampliamento	XXVI - 4				
		13/2/1998	Modifica programma lavoro	XXX - 4				
		25/1/1999	Cambio intestazione	XLII - 3				
		10/5/2004	Modifica programma sviluppo	XLIII - 2				
			Proroga	XLVIII - 6				
966								
966 B.C 5.AS	ADRIATICA IDROCARBURI (100) (r.u.)	12/11/1974	Natura del provvedimento	BUIG	-	12/11/2014	98,35	ZONA B (98,35)
		7/2/1976	Conferimento	XIX - 4				
		5/10/1996	Trasferimento quota	XX - 5				
		13/2/1998	Modifica programma lavoro	XL - 11				
		3/12/2004	Cambio intestazione	XLII - 3				
		9/2/2010	Proroga	XLIX - 1				
			Trasferimento	LIV - 3				
967								
967 A.C 6.AS	ENI (100) (r.u.)	12/11/1974	Natura del provvedimento	BUIG	-	12/11/2014	33,37	ZONA A (33,37)
		7/2/1976	Conferimento	XIX - 5				
		13/2/1998	Trasferimento quota	XX - 5				
		3/12/2004	Cambio intestazione	XLII - 3				
			Proroga	XLIX - 1				

ELENCO DELLE CONCESSIONI DI COLTIVAZIONE ACCORDATE NEL SOTTOFONDO MARINO - Aggiornamento 31/dicembre/2010

968

CODICE E DENOMINAZIONE DELLA CONCESSIONE	TITOLARI DELLA CONCESSIONE e relative quote di partecipazione (%)	PROVVEDIMENTI CONCERNENTI LA CONCESSIONE		PERIODO DI VIGENZA	SCADENZA	AREA (Kmq)	UBICAZIONE DELLA CONCESSIONE
		Data	Natura del provvedimento				
B.C 7.LF	EDISON (95) (r.u.) GAS PLUS ITALIANA (5)	20/5/1975	Natura del provvedimento	29/5/1974	XIX - 9	201	ZONA B (201)
		19/4/1979	Conferimento	27/11/1978	XXIII - 8		
		7/4/1989	Cambio intestazione quota	7/4/1989	XXXIII - 11		
		4/8/1993	Trasferimento quota	23/4/1992	XXXVII - 10		
		4/3/1994	Cambio intestazione quota	2/10/1989	XXXVIII - 4		
		4/3/1994	Trasferimento quota	23/3/1993	XXXVIII - 4		
		18/3/1996	Sospensione attività di sviluppo	23/3/1995	XL - 4		
			Proroga sospensione attività di sviluppo				
		9/5/1996	Cambio intestazione quota	1/1/1996	XL - 6		
		9/5/1996	Cambio intestazione quota	1/3/1996	XL - 6		
		30/4/1997	Cambio intestazione quota	30/4/1997	XLI - 5		
		23/11/1998	Modifica programma sviluppo	29/6/1998	XLII - 12		
		15/9/1999	Cambio intestazione quota	1/7/1999	XLIII - 10		
		12/2/2004	Cambio intestazione quota	1/12/2003	XLVIII - 3		
		12/2/2004	Cambio intestazione quota	1/1/2004	XLVIII - 3		
		27/5/2004	Proroga	29/5/2004	XLVIII - 6		
		20/7/2004	Cambio intestazione quota	18/5/2004	XLVIII - 8		

970

CODICE E DENOMINAZIONE DELLA CONCESSIONE	TITOLARI DELLA CONCESSIONE e relative quote di partecipazione (%)	PROVVEDIMENTI CONCERNENTI LA CONCESSIONE		PERIODO DI VIGENZA	SCADENZA	AREA (Kmq)	UBICAZIONE DELLA CONCESSIONE
		Data	Natura del provvedimento				
A.C 8.ME	ENI (81) (r.u.) EDISON (19)	5/11/1975	Natura del provvedimento	5/11/1975	XX - 1	51,27	ZONA A (51,27)
		10/6/1976	Conferimento	10/6/1976	XX - 8		
		24/11/1978	Rettifica	24/11/1978	XXXIII - 7		
		16/12/1980	Trasferimento quota	16/12/1980	XXV - 4		
		26/4/1983	Estensione titolarità	26/4/1983	XXVII - 8		
		25/10/1985	Cambio intestazione quota	1/1/1985	XXX - 4		
		31/7/1986	Cambio intestazione quota	24/12/1985	XXXI - 2		
		19/1/1987	Modifica programma lavoro	19/1/1987	XXXI - 8		
		20/7/1987	Trasferimento quota	1/12/1986	XXXII - 4		
		8/11/1988	Cambio intestazione quota	26/11/1987	XXXIII - 7		
		8/8/1991	Trasferimento quota	1/7/1989	XXXVI - 6		
		12/5/1992	Cambio intestazione quota	19/6/1991	XXXVI - 11		
		2/9/1993	Trasferimento quota	1/8/1992	XXXVII - 10		
		2/9/1993	Cambio intestazione quota	4/11/1992	XXXVII - 10		
		9/5/1996	Cambio intestazione quota	1/3/1996	XL - 6		
		6/3/1997	Trasferimento quota	11/7/1996	XL - 4		
		6/3/1997	Rideterminazione	6/3/1997	XL - 4		
		13/2/1998	Cambio intestazione quota	1/1/1998	XLII - 3		
		25/3/1998	Modifica programma sviluppo	25/3/1998	XLII - 4		
		20/3/2000	Cambio intestazione quota	1/1/2000	XLIV - 4		
		20/4/2001	Cambio intestazione quota	1/10/2000	XLV - 5		
		18/9/2001	Trasferimento quota	29/6/2001	XLV - 10		
		12/2/2004	Intestazione quota	1/12/2003	XLVIII - 3		
		28/11/2005	Proroga	5/11/2005	XLIX - 12		
		28/11/2005	Approvazione nuovo programma lavoro	28/11/2005	XLIX - 12		

ELENCO DELLE CONCESSIONI DI COLTIVAZIONE ACCORDATE NEL SOTTOFONDO MARINO - Aggiornamento 31/dicembre/2010

971

CODICE E DENOMINAZIONE DELLA CONCESSIONE	TITOLARI DELLA CONCESSIONE e relative quote di partecipazione (%)	PROVVEDIMENTI CONCERNENTI LA CONCESSIONE		PERIODO DI VIGENZA	SCADENZA	AREA (Kmq)	UBICAZIONE DELLA CONCESSIONE	
		Data	Natura del provvedimento					
B.C 8.LF	EDISON (61,7175) (r.u.) ENI (38,2825)	9/3/1978	Natura del provvedimento	Decorrenza	-	369,62	ZONA B (369,62)	
		20/11/1978	Conferimento	9/3/1978				XXII - 7
		16/7/1979	Trasferimento quota	20/11/1978				XXIII - 3
		13/9/1982	Cambio intestazione quota	27/11/1978				XXIII - 9
		4/4/1984	Trasferimento quota	3/9/1982				XXVI - 12
		8/5/1984	Modifica programma lavoro	4/4/1984				XXVIII - 7
		20/11/1985	Trasferimento quota	8/5/1984				XXVIII - 10
		15/4/1987	Approvazione programma definitivo	20/11/1985				XXX - 4
		3/7/1989	Trasferimento quota	15/4/1987				XXXI - 11
		29/6/1990	Modifica programma lavoro	3/7/1989				XXXIII - 11
			Approvazione nuovo programma lavoro	29/6/1990				XXXVI - 6
			Approvazione nuovo programma di sviluppo e ricerca	9/9/1991				XXXV - 10
			Cambio intestazione quota	23/4/1992				XXXVII - 10
			Cambio intestazione quota	1/1/1998				XLII - 3
			Cambio intestazione quota	29/6/1998				XLII - 12
	Cambio intestazione quota	1/7/1999	XLIII - 10					
	Intestazione quota	1/12/2003	XLVIII - 3					
	Approvazione programma lavoro	29/2/2008	LII - 3					
	Proroga	9/3/2008	LII - 3					

972

CODICE E DENOMINAZIONE DELLA CONCESSIONE	TITOLARI DELLA CONCESSIONE e relative quote di partecipazione (%)	PROVVEDIMENTI CONCERNENTI LA CONCESSIONE		PERIODO DI VIGENZA	SCADENZA	AREA (Kmq)	UBICAZIONE DELLA CONCESSIONE	
		Data	Natura del provvedimento					
D.C 2.AG	IONICA GAS (100) (r.u.)	24/7/1978	Natura del provvedimento	Decorrenza	-	44,35	ZONA D (44,35)	
		15/7/1997	Conferimento	24/7/1978				XXII - 10
		13/2/1998	Integrazione programma lavoro	15/7/1997				XLI - 8
		10/6/2008	Cambio intestazione	1/1/1998				XLII - 3
			Proroga	24/7/2008				LII - 7
			Trasferimento	1/1/2010				LIV - 3

973

CODICE E DENOMINAZIONE DELLA CONCESSIONE	TITOLARI DELLA CONCESSIONE e relative quote di partecipazione (%)	PROVVEDIMENTI CONCERNENTI LA CONCESSIONE		PERIODO DI VIGENZA	SCADENZA	AREA (Kmq)	UBICAZIONE DELLA CONCESSIONE	
		Data	Natura del provvedimento					
B.C 9.AS	ADRIATICA IDROCARBURI (66,66667) (r.u.) EDISON (33,333333)	20/11/1978	Natura del provvedimento	Decorrenza	-	262,86	ZONA B (262,86)	
		6/10/1992	Conferimento	20/11/1978				XXIII - 2
		2/9/1993	Trasferimento quota	18/3/1992				XXXVII - 10
		13/2/1998	Cambio intestazione quota	4/11/1992				XXXVII - 10
		12/2/2004	Cambio intestazione quota	1/1/1998				XLII - 3
		10/6/2008	Intestazione quota	1/12/2003				XLVIII - 3
		9/2/2010	Proroga	20/11/2008				LII - 7
	Trasferimento quota	1/1/2010	LIV - 3					

ELENCO DELLE CONCESSIONI DI COLTIVAZIONE ACCORDATE NEL SOTTOFONDO MARINO - Aggiornamento 31/dicembre/2010

975	CODICE E DENOMINAZIONE DELLA CONCESSIONE	TITOLARI DELLA CONCESSIONE e relative quote di partecipazione (%)	PROVVEDIMENTI CONCERNENTI LA CONCESSIONE		PERIODO DI VIGENZA	SCADENZA	AREA (Kmq)	UBICAZIONE DELLA CONCESSIONE
			Data	Natura del provvedimento				
C.C 3.AG		ENI MEDITERRANEA IDROCARBURI (100) (r.u.)	Decorrenza	BUIG	-	13/06/2020	394,8	ZONA C (394,8)
			13/6/1980	XXIV - 11				
			14/3/1989	Modifica programma lavoro				
			8/5/1996	Modifica programma lavoro				
			22/7/1997	Approvazione nuovo programma di esplorazione				
			13/2/1998	Cambio intestazione				
			12/7/2005	Trasferimento				
			20/10/2005	Modifica programma lavoro				
			1/3/2010	Proroga				
976			Decorrenza	BUIG				
D.C 3.AG		ENI (100) (r.u.)	16/12/1980	Natura del provvedimento				
			5/6/1995	Conferimento				
			23/6/1997	Sospensione attività di sviluppo e produzione				
			13/2/1998	Proroga sosp. attività di sviluppo e produzione				
			13/2/1998	Cambio intestazione				
977			Decorrenza	BUIG				
B.C 10.AS		ADRIATICA IDROCARBURI (51) (r.u.) EDISON (49)	16/12/1980	Natura del provvedimento				
			7/7/1989	Conferimento				
			6/10/1992	Approvazione integrazione programma				
			2/9/1993	Trasferimento quota				
			13/2/1998	Cambio intestazione quota				
			12/2/2004	Cambio intestazione quota				
			7/1/2010	Intestazione quota				
			9/2/2010	Proroga				
			27/5/1980	Trasferimento quota				
			7/7/1989	Conferimento				
			18/3/1992	Approvazione integrazione programma				
			4/11/1992	Trasferimento quota				
			1/1/1998	Cambio intestazione quota				
			1/12/2003	Cambio intestazione quota				
			27/5/2010	Intestazione quota				
			1/1/2010	Proroga				
978			Decorrenza	BUIG				
A.C 9.AG		ENI (100) (r.u.)	26/6/1981	Natura del provvedimento				
			13/2/1998	Conferimento				
			23/10/1979	Approvazione integrazione programma				
			1/1/1998	Trasferimento quota				
			1/1/1998	Cambio intestazione				

Nota: Presentata istanza di rinuncia pubblicata nel B.U.I.G. Anno LII - N. 11.

ELENCO DELLE CONCESSIONI DI COLTIVAZIONE ACCORDATE NEL SOTTOFONDO MARINO - Aggiornamento 31/dicembre/2010

979	CODICE E DENOMINAZIONE DELLA CONCESSIONE	TITOLARI DELLA CONCESSIONE e relative quote di partecipazione (%)	PROVVEDIMENTI CONCERNENTI LA CONCESSIONE		PERIODO DI VIGENZA	SCADENZA	AREA (Kmq)	UBICAZIONE DELLA CONCESSIONE
			Data	Natura del provvedimento				
	B.C 11.AS	ENI (51) (r.u.) EDISON (49)	Decorrenza 26/6/1981	Natura del provvedimento Conferimento	-	26/06/2011	177,59	ZONA B (177,59)
		Nota: Presentata istanza di proroga pubblicata nel B.U.I.G. Anno LIV - N. 8.	18/3/1992 4/11/1992 1/1/1998 1/12/2003	Trasferimento quota Cambio intestazione quota Cambio intestazione quota Intestazione quota				
	980							
	A.C 10.AG	TITOLARI DELLA CONCESSIONE e relative quote di partecipazione (%)	Decorrenza 23/10/1979	Natura del provvedimento Conferimento	-	23/10/2019	76,95	ZONA A (76,95)
		ENI (100) (r.u.)	25/10/1985 13/2/1998 29/7/2009	Modifica programma lavoro Cambio intestazione Proroga				
	981							
	A.C 11.AG	TITOLARI DELLA CONCESSIONE e relative quote di partecipazione (%)	Decorrenza 23/10/1979	Natura del provvedimento Conferimento	-	23/10/2019	154,69	ZONA A (154,69)
		ENI (90) (r.u.) LIGESTRA (10)	27/12/1983 25/10/1985 4/7/1989 13/2/1998 4/7/2001 7/11/2008 6/7/2009	Estensione titolarità Modifica programma lavoro Trasferimento quota Cambio intestazione quota Cambio intestazione quota Proroga				
	983							
	D.C 4.AG	TITOLARI DELLA CONCESSIONE e relative quote di partecipazione (%)	Decorrenza 31/3/1981	Natura del provvedimento Conferimento	-	31/03/2011	16,9	ZONA D (16,9)
		IONICA GAS (100) (r.u.)	5/7/1994 13/2/1998 9/2/2010	Aggiornamento programma lavoro Cambio intestazione Trasferimento				
		Nota: Presentata istanza di proroga pubblicata nel B.U.I.G. Anno LIV - N. 5.	1/1/1998 1/1/1998 1/1/2010					
	984							
	A.C 12.AG	TITOLARI DELLA CONCESSIONE e relative quote di partecipazione (%)	Decorrenza 23/10/1979	Natura del provvedimento Conferimento	-	23/10/2019	143,75	ZONA A (143,75)
		ENI (100) (r.u.)	20/1/1987 17/6/1994 13/2/1998 29/7/2009	Modifica programma lavoro Approvazione nuovo programma di ricerca Cambio intestazione Proroga				

ELENCO DELLE CONCESSIONI DI COLTIVAZIONE ACCORDATE NEL SOTTOFONDO MARINO - Aggiornamento 31/dicembre/2010

985 CODICE E DENOMINAZIONE DELLA CONCESSIONE	TITOLARI DELLA CONCESSIONE e relative quote di partecipazione (%)	PROVVEDIMENTI CONCERNENTI LA CONCESSIONE		PERIODO DI VIGENZA	SCADENZA	AREA (Kmq)	UBICAZIONE DELLA CONCESSIONE
		Data	Natura del provvedimento				
A.C 13.AS	ENI (51) (r.u.) EDISON (49)	13/9/1982 6/12/1992 2/9/1993 17/6/1994 13/2/1998 12/2/2004 29/7/2009	Natura del provvedimento Conferimento Trasferimento quota Cambio intestazione quota Modifica programma lavoro Cambio intestazione quota Intestazione quota Proroga	23/10/1979 18/3/1992 4/11/1992 17/6/1994 1/1/1998 1/12/2003 23/10/2009	-	135,97	ZONA A (135,97)
B.C 13.AS	ENI (51) (r.u.) EDISON (49)	13/9/1982 6/10/1992 2/9/1993 23/7/1996 23/7/1996 13/7/1998 3/3/2000	Natura del provvedimento Conferimento Trasferimento quota Cambio intestazione quota Sospensione lavori di sviluppo Modifica programma lavoro Cambio intestazione quota Approvazione nuovo programma di sviluppo e ricerca	27/5/1980 18/3/1992 4/11/1992 23/7/1996 23/7/1996 1/1/1998 3/3/2000	-	395,52	ZONA B (395,52)
986		12/2/2004	Intestazione quota	1/12/2003			
987							
B.C 14.AS	ENI (51) (r.u.) EDISON (49)	13/9/1982 6/10/1992 2/9/1993 13/2/1998 14/1/2003 12/2/2004 29/1/2010	Natura del provvedimento Conferimento Trasferimento quota Cambio intestazione quota Cambio intestazione quota Modifica programma sviluppo Intestazione quota Proroga	27/5/1980 18/3/1992 4/11/1992 1/1/1998 14/1/2003 1/12/2003 27/1/2010	-	228,24	ZONA B (228,24)
988							
B.C 12.AS	ADRIATICA IDROCARBURI (51) (r.u.) EDISON (49)	13/9/1982 20/11/1985 10/7/1989 6/10/1992 2/9/1993 13/2/1998 12/2/2004 9/2/2010	Natura del provvedimento Conferimento Proroga inizio perforazione Approvazione nuovo programma di ricerca Trasferimento quota Cambio intestazione quota Cambio intestazione quota Intestazione quota Trasferimento quota	27/5/1980 31/3/1985 10/7/1989 18/3/1992 4/11/1992 1/1/1998 1/12/2003 1/1/2010	-	223,1	ZONA B (223,1)

ELENCO DELLE CONCESSIONI DI COLTIVAZIONE ACCORDATE NEL SOTTOFONDO MARINO - Aggiornamento 31/dicembre/2010

993

CODICE E DENOMINAZIONE DELLA CONCESSIONE	TITOLARI DELLA CONCESSIONE e relative quote di partecipazione (%)	PROVVEDIMENTI CONCERNENTI LA CONCESSIONE		PERIODO DI VIGENZA	SCADENZA	AREA (Kmq)	UBICAZIONE DELLA CONCESSIONE
		Data	Natura del provvedimento				
B.C 15.AV	ADRIATICA IDROCARBURI (100) (r.u.)	7/9/1984	Natura del provvedimento	12/1/1982	12/01/2012	168,79	ZONA B
		31/7/1986	Conferimento	31/7/1986			(168,79)
		8/8/1991	Approvazione piano sviluppo	1/7/1989			
		12/5/1992	Trasferimento quota	19/6/1991			
		2/9/1993	Cambio intestazione quota	1/8/1992			
		2/9/1993	Trasferimento quota	4/11/1992			
		15/10/1995	Cambio intestazione quota	1/1/1985			
		9/5/1996	Cambio intestazione quota	1/1/1996			
		9/5/1996	Cambio intestazione quota	1/3/1996			
		5/2/1998	Assunzione quota	29/12/1997			
		13/2/1998	Cambio intestazione quota	1/1/1998			
		10/3/2000	Assunzione quota	5/3/1998			
		9/2/2010	Trasferimento	1/1/2010			

995

CODICE E DENOMINAZIONE DELLA CONCESSIONE	TITOLARI DELLA CONCESSIONE e relative quote di partecipazione (%)	PROVVEDIMENTI CONCERNENTI LA CONCESSIONE		PERIODO DI VIGENZA	SCADENZA	AREA (Kmq)	UBICAZIONE DELLA CONCESSIONE
		Data	Natura del provvedimento				
A.C 16.AG	ENI (70) (r.u.)	31/7/1986	Natura del provvedimento	19/5/1985	19/05/2015	539,84	ZONA A
	EDISON (30)	8/8/1991	Conferimento	1/7/1989			(539,84)
		12/5/1992	Trasferimento quota	19/6/1991			
		4/8/1993	Cambio intestazione quota	23/4/1992			
		2/9/1993	Cambio intestazione quota	1/8/1992			
		2/9/1993	Trasferimento quota	4/11/1992			
		13/2/1998	Cambio intestazione quota	1/1/1998			
		23/11/1998	Cambio intestazione quota	29/6/1998			
		15/9/1999	Cambio intestazione quota	1/7/1999			
		12/2/2004	Intestazione quota	1/12/2003			

ELENCO DELLE CONCESSIONI DI COLTIVAZIONE ACCORDATE NEL SOTTOFONDO MARINO - Aggiornamento 31/dicembre/2010

1001	CODICE E DENOMINAZIONE DELLA CONCESSIONE	TITOLARI DELLA CONCESSIONE e relative quote di partecipazione (%)	PROVVEDIMENTI CONCERNENTI LA CONCESSIONE		PERIODO DI VIGENZA	SCADENZA	AREA (Kmq)	UBICAZIONE DELLA CONCESSIONE
			Data	Natura del provvedimento				
A.C 18.AG		ENI (100) (r.u.)	18/12/1989	Natura del provvedimento Conferimento	XXXIV - 10	04/09/2017	155,18	ZONA A (155,18)
			13/2/1998	Cambio intestazione	XLII - 3			
1002								
	CODICE E DENOMINAZIONE DELLA CONCESSIONE	TITOLARI DELLA CONCESSIONE e relative quote di partecipazione (%)	PROVVEDIMENTI CONCERNENTI LA CONCESSIONE		PERIODO DI VIGENZA	SCADENZA	AREA (Kmq)	UBICAZIONE DELLA CONCESSIONE
	B.C 20.AS	ENI (51) (r.u.) EDISON (49)	16/1/1992	Natura del provvedimento Conferimento	XXXVI - 5	27/05/2010	82,21	ZONA B (82,21)
			6/10/1992	Trasferimento quota	XXXVII - 10			
			2/9/1993	Cambio intestazione quota	XXXVII - 10			
			2/4/1996	Approvazione nuovo programma di esplorazione	XL - 5			
			13/2/1998	Cambio intestazione quota	XLII - 3			
			12/2/2004	Intestazione quota	XLVIII - 3			
1003								
	CODICE E DENOMINAZIONE DELLA CONCESSIONE	TITOLARI DELLA CONCESSIONE e relative quote di partecipazione (%)	PROVVEDIMENTI CONCERNENTI LA CONCESSIONE		PERIODO DI VIGENZA	SCADENZA	AREA (Kmq)	UBICAZIONE DELLA CONCESSIONE
	F.C 2.AG	ENI (100) (r.u.)	19/3/1992	Natura del provvedimento Conferimento	XXXVI - 6	25/05/2020	556,31	ZONA F (556,31)
			8/8/1994	Approvazione progr. svil. definit. e ulter. ric.	XXXVIII - 9			
			13/2/1998	Cambio intestazione	XLII - 3			
1004								
	CODICE E DENOMINAZIONE DELLA CONCESSIONE	TITOLARI DELLA CONCESSIONE e relative quote di partecipazione (%)	PROVVEDIMENTI CONCERNENTI LA CONCESSIONE		PERIODO DI VIGENZA	SCADENZA	AREA (Kmq)	UBICAZIONE DELLA CONCESSIONE
	A.C 19.PI	ENI (85) (r.u.) MEDOILGAS ITALIA (15)	7/3/1994	Natura del provvedimento Conferimento	XXXVIII - 4	30/11/2023	219,46	ZONA A (219,46)
			14/6/1996	Trasferimento quota	XL - 7			
			14/6/1996	Cambio intestazione quota	XL - 7			
			13/2/1998	Cambio intestazione quota	XLII - 3			
			5/4/2002	Trasferimento quota	XLVI - 12			
			30/6/2005	Trasferimento quota	XLIX - 7			
			16/4/2008	Cambio intestazione quota	LII - 5			
1005								
	CODICE E DENOMINAZIONE DELLA CONCESSIONE	TITOLARI DELLA CONCESSIONE e relative quote di partecipazione (%)	PROVVEDIMENTI CONCERNENTI LA CONCESSIONE		PERIODO DI VIGENZA	SCADENZA	AREA (Kmq)	UBICAZIONE DELLA CONCESSIONE
	A.C 20.AG	ENI (100) (r.u.)	7/3/1994	Natura del provvedimento Conferimento	XXXVIII - 4	07/03/2024	99,42	ZONA A (99,42)
			13/2/1998	Cambio intestazione	XLII - 3			
1006								
	CODICE E DENOMINAZIONE DELLA CONCESSIONE	TITOLARI DELLA CONCESSIONE e relative quote di partecipazione (%)	PROVVEDIMENTI CONCERNENTI LA CONCESSIONE		PERIODO DI VIGENZA	SCADENZA	AREA (Kmq)	UBICAZIONE DELLA CONCESSIONE
	A.C 21.AG	ENI (51) (r.u.) EDISON (49)	9/11/1994	Natura del provvedimento Conferimento	XXXVIII - 12	09/11/2024	99,84	ZONA A (99,84)
			13/2/1998	Cambio intestazione quota	XLII - 3			
			27/11/2003	Approvazione nuovo programma lavoro	XLVIII - 1			
			12/2/2004	Intestazione quota	XLVIII - 3			

ELENCO DELLE CONCESSIONI DI COLTIVAZIONE ACCORDATE NEL SOTTOFONDO MARINO - Aggiornamento 31/dicembre/2010

CODICE E DENOMINAZIONE DELLA CONCESSIONE	TITOLARI DELLA CONCESSIONE e relative quote di partecipazione (%)	PROVVEDIMENTI CONCERNENTI LA CONCESSIONE		PERIODO DI VIGENZA	SCADENZA	AREA (Kmq)	UBICAZIONE DELLA CONCESSIONE	
		Data	Natura del provvedimento					
B.C 21.AG	ADRIATICA IDROCARBURI (51) (r.u.) EDISON (49)	9/11/1994	Natura del provvedimento Conferimento	Decorrenza 9/11/1994	09/11/2024	82,88	ZONA B (82,88)	
		13/2/1998	Cambio intestazione quota	1/1/1998				
		7/12/1999	Modifica programma sviluppo	7/12/1999				
		12/2/2004	Intestazione quota	1/12/2003				
		9/2/2010	Trasferimento quota	1/1/2010				
1008								
CODICE E DENOMINAZIONE DELLA CONCESSIONE	TITOLARI DELLA CONCESSIONE e relative quote di partecipazione (%)	Data	PROVVEDIMENTI CONCERNENTI LA CONCESSIONE	Decorrenza	PERIODO DI VIGENZA	SCADENZA	AREA (Kmq)	UBICAZIONE DELLA CONCESSIONE
PORTO CORSINI MARE	ENI (100) (r.u.)	5/10/1996	Natura del provvedimento Unificazione	1/10/1996		26/05/2011	56,41	ZONA A (56,41)
		13/2/1998	Cambio intestazione	1/1/1998				
		4/7/2001	Approvazione nuovo programma di sviluppo e ricerca	4/7/2001				
		7/7/2006	Proroga	26/5/2006				
1009								
CODICE E DENOMINAZIONE DELLA CONCESSIONE	TITOLARI DELLA CONCESSIONE e relative quote di partecipazione (%)	Data	PROVVEDIMENTI CONCERNENTI LA CONCESSIONE	Decorrenza	PERIODO DI VIGENZA	SCADENZA	AREA (Kmq)	UBICAZIONE DELLA CONCESSIONE
A.C 22.EA	ENI (100) (r.u.)	18/9/1997	Natura del provvedimento Attribuzione	1/1/1997		01/01/2017	142,75	ZONA A (142,75)
1010								
CODICE E DENOMINAZIONE DELLA CONCESSIONE	TITOLARI DELLA CONCESSIONE e relative quote di partecipazione (%)	Data	PROVVEDIMENTI CONCERNENTI LA CONCESSIONE	Decorrenza	PERIODO DI VIGENZA	SCADENZA	AREA (Kmq)	UBICAZIONE DELLA CONCESSIONE
A.C 23.EA	ENI (100) (r.u.)	18/9/1997	Natura del provvedimento Attribuzione	1/1/1997		01/01/2017	71,28	ZONA A (71,28)
1011								
CODICE E DENOMINAZIONE DELLA CONCESSIONE	TITOLARI DELLA CONCESSIONE e relative quote di partecipazione (%)	Data	PROVVEDIMENTI CONCERNENTI LA CONCESSIONE	Decorrenza	PERIODO DI VIGENZA	SCADENZA	AREA (Kmq)	UBICAZIONE DELLA CONCESSIONE
A.C 24.EA	ENI (100) (r.u.)	15/6/1998	Natura del provvedimento Attribuzione	1/1/1997		01/01/2017	4,86	ZONA A (4,86)
1012								
CODICE E DENOMINAZIONE DELLA CONCESSIONE	TITOLARI DELLA CONCESSIONE e relative quote di partecipazione (%)	Data	PROVVEDIMENTI CONCERNENTI LA CONCESSIONE	Decorrenza	PERIODO DI VIGENZA	SCADENZA	AREA (Kmq)	UBICAZIONE DELLA CONCESSIONE
A.C 25.EA	ENI (100) (r.u.)	18/6/1998	Natura del provvedimento Attribuzione	1/1/1997		01/01/2017	23,88	ZONA A (23,88)
1013								
CODICE E DENOMINAZIONE DELLA CONCESSIONE	TITOLARI DELLA CONCESSIONE e relative quote di partecipazione (%)	Data	PROVVEDIMENTI CONCERNENTI LA CONCESSIONE	Decorrenza	PERIODO DI VIGENZA	SCADENZA	AREA (Kmq)	UBICAZIONE DELLA CONCESSIONE
A.C 26.EA	ENI (100) (r.u.)	18/6/1998	Natura del provvedimento Attribuzione	1/1/1997		01/01/2017	131,25	ZONA A (131,25)

ELENCO DELLE CONCESSIONI DI COLTIVAZIONE ACCORDATE NEL SOTTOFONDO MARINO - Aggiornamento 31/dicembre/2010

1014	CODICE E DENOMINAZIONE DELLA CONCESSIONE	TITOLARI DELLA CONCESSIONE e relative quote di partecipazione (%)	PROVVEDIMENTI CONCERNENTI LA CONCESSIONE	PERIODO DI VIGENZA	SCADENZA	AREA (Kmq)	UBICAZIONE DELLA CONCESSIONE
	A.C 27.EA	ENI (100) (r.u.)	Data 18/6/1998 Natura del provvedimento Attribuzione Decorrenza 1/1/1997 XLI - 6	-	01/01/2017	110	ZONA A (95) EMILIA ROMAGNA (15)
1015	CODICE E DENOMINAZIONE DELLA CONCESSIONE	TITOLARI DELLA CONCESSIONE e relative quote di partecipazione (%)	PROVVEDIMENTI CONCERNENTI LA CONCESSIONE	PERIODO DI VIGENZA	SCADENZA	AREA (Kmq)	UBICAZIONE DELLA CONCESSIONE
	A.C 28.EA	ENI (100) (r.u.)	Data 18/6/1998 Natura del provvedimento Attribuzione Decorrenza 1/1/1997 XLII - 6	-	01/01/2017	76,42	ZONA A (76,42)
1016	CODICE E DENOMINAZIONE DELLA CONCESSIONE	TITOLARI DELLA CONCESSIONE e relative quote di partecipazione (%)	PROVVEDIMENTI CONCERNENTI LA CONCESSIONE	PERIODO DI VIGENZA	SCADENZA	AREA (Kmq)	UBICAZIONE DELLA CONCESSIONE
	A.C 29.EA	ENI (100) (r.u.)	Data 18/6/1998 Natura del provvedimento Attribuzione Decorrenza 1/1/1997 XLII - 6	-	01/01/2017	81,85	ZONA A (81,85)
1017	CODICE E DENOMINAZIONE DELLA CONCESSIONE	TITOLARI DELLA CONCESSIONE e relative quote di partecipazione (%)	PROVVEDIMENTI CONCERNENTI LA CONCESSIONE	PERIODO DI VIGENZA	SCADENZA	AREA (Kmq)	UBICAZIONE DELLA CONCESSIONE
	A.C 30.EA	ENI (100) (r.u.)	Data 18/6/1998 Natura del provvedimento Attribuzione Decorrenza 1/1/1997 XLII - 6	-	01/01/2017	114,37	ZONA A (114,37)
1018	CODICE E DENOMINAZIONE DELLA CONCESSIONE	TITOLARI DELLA CONCESSIONE e relative quote di partecipazione (%)	PROVVEDIMENTI CONCERNENTI LA CONCESSIONE	PERIODO DI VIGENZA	SCADENZA	AREA (Kmq)	UBICAZIONE DELLA CONCESSIONE
	A.C 31.EA	ENI (100) (r.u.)	Data 18/6/1998 Natura del provvedimento Attribuzione Decorrenza 1/1/1997 XLII - 6	-	01/01/2017	82,19	ZONA A (82,19)
1019	CODICE E DENOMINAZIONE DELLA CONCESSIONE	TITOLARI DELLA CONCESSIONE e relative quote di partecipazione (%)	PROVVEDIMENTI CONCERNENTI LA CONCESSIONE	PERIODO DI VIGENZA	SCADENZA	AREA (Kmq)	UBICAZIONE DELLA CONCESSIONE
	A.C 32.AG	ENI (100) (r.u.)	Data 16/2/1999 4/7/2001 Natura del provvedimento Conferimento Approvazione nuovo programma di ricerca Decorrenza 30/11/1994 XLIII - 3 4/7/2001 XLV - 8	-	30/11/2024	190,04	ZONA A (190,04)
1020	CODICE E DENOMINAZIONE DELLA CONCESSIONE	TITOLARI DELLA CONCESSIONE e relative quote di partecipazione (%)	PROVVEDIMENTI CONCERNENTI LA CONCESSIONE	PERIODO DI VIGENZA	SCADENZA	AREA (Kmq)	UBICAZIONE DELLA CONCESSIONE
	B.C 22.AG	ENI (100) (r.u.)	Data 2/2/2000 Natura del provvedimento Conferimento Decorrenza 1/10/1994 XLIV - 2	-	01/10/2014	76,63	ZONA B (76,63)

ELENCO DELLE CONCESSIONI DI COLTIVAZIONE ACCORDATE NEL SOTTOFONDO MARINO - Aggiornamento 31/dicembre/2010

CODICE E DENOMINAZIONE DELLA CONCESSIONE	TITOLARI DELLA CONCESSIONE e relative quote di partecipazione (%)	PROVVEDIMENTI CONCERNENTI LA CONCESSIONE		PERIODO DI VIGENZA	SCADENZA	AREA (Kmq)	UBICAZIONE DELLA CONCESSIONE
		Data	Natura del provvedimento				
1021 A.C 33.AG	ENI (100) (r.u.)	16/11/2000 31/7/2001 12/1/2004	Decorrenza 26/1/1996 31/7/2001 12/1/2004	-	26/01/2016	78,4	ZONA A (78,4)
			Conferimento Riduzione Riduzione				
1022							
A.C 34.AG	ENI (100) (r.u.)	7/7/2006	Decorrenza 19/6/2004	-	19/06/2024	147,3	ZONA A (147,3)
			Conferimento				
1023							
A.C 35.AG	ENI (80) (r.u.) MEDOILGAS ITALIA (20)	14/12/2009	Decorrenza 25/11/2002	-	25/11/2022	76,56	UBICAZIONE DELLA CONCESSIONE
			Conferimento				

ELENCO DELLE CONCESSIONI DI STOCCAGGIO ACCORDATE NELLA TERRAFERMA - Aggiornamento 31/dicembre/2010

CONCESSIONI DI STOCCAGGIO ACCORDATE NELLA TERRAFERMA

Legge 26 aprile 1974, n. 170 e Decreto Legislativo 25 novembre 1996, n. 625

Nella terraferma sono vigenti n. 13 CONCESSIONI DI STOCCAGGIO per complessivi 860,95 Km²

Regione	Numero concessioni	Superficie (Km ²)
ABRUZZO	2	101,17
EMILIA ROMAGNA	5	388,01
LOMBARDIA	5	276,82
MOLISE	0	6,00
VENETO	1	88,95

Nota:

Nel caso di titoli afferenti a due o più regioni limitime, a ciascuna di tali regioni viene attribuita la parte di area del titolo minerario ad essa afferente e l'unità mineraria viene attribuita alla regione cui compete la parte maggiore dell'area del titolo medesimo

ELENCO DELLE CONCESSIONI DI STOCCAGGIO ACCORDATE NELLA TERRAFERMA - Aggiornamento 31/dicembre/2010

2896	CODICE E DENOMINAZIONE DELLA CONCESSIONE RIPALTA STOCCAGGIO	TITOLARI DELLA CONCESSIONE e relative quote di partecipazione (%) STOGIT (100) (r.u.)	PROVVEDIMENTI CONCERNENTI LA CONCESSIONE Data 5/5/1999 27/9/2001 22/2/2002 Natura del provvedimento Attribuzione Conferma Cambio intestazione	PERIODO DI VIGENZA - - -	SCADENZA 01/01/2017	AREA (Kmq) 62,96	UBICAZIONE DELLA CONCESSIONE LOMBARDIA (62,96) Cremona
2903	CODICE E DENOMINAZIONE DELLA CONCESSIONE BRUGHERIO STOCCAGGIO	TITOLARI DELLA CONCESSIONE e relative quote di partecipazione (%) STOGIT (100) (r.u.)	PROVVEDIMENTI CONCERNENTI LA CONCESSIONE Data 5/5/1999 27/9/2001 22/2/2002 Natura del provvedimento Attribuzione Conferma Cambio intestazione	PERIODO DI VIGENZA - - -	SCADENZA 01/01/2017	AREA (Kmq) 57,85	UBICAZIONE DELLA CONCESSIONE LOMBARDIA (57,85) Milano
2907	CODICE E DENOMINAZIONE DELLA CONCESSIONE MINERBIO STOCCAGGIO	TITOLARI DELLA CONCESSIONE e relative quote di partecipazione (%) STOGIT (100) (r.u.)	PROVVEDIMENTI CONCERNENTI LA CONCESSIONE Data 5/5/1999 27/9/2001 22/2/2002 Natura del provvedimento Attribuzione Conferma Cambio intestazione	PERIODO DI VIGENZA - - -	SCADENZA 01/01/2017	AREA (Kmq) 68,61	UBICAZIONE DELLA CONCESSIONE EMILIA ROMAGNA (68,61) Bologna
2912	CODICE E DENOMINAZIONE DELLA CONCESSIONE SERGNANO STOCCAGGIO	TITOLARI DELLA CONCESSIONE e relative quote di partecipazione (%) STOGIT (100) (r.u.)	PROVVEDIMENTI CONCERNENTI LA CONCESSIONE Data 5/5/1999 15/10/2001 22/2/2002 Natura del provvedimento Attribuzione Conferma Cambio intestazione	PERIODO DI VIGENZA - - -	SCADENZA 01/01/2017	AREA (Kmq) 42,31	UBICAZIONE DELLA CONCESSIONE LOMBARDIA (42,31) Bergamo Cremona
2921	CODICE E DENOMINAZIONE DELLA CONCESSIONE SABBIONCELLO STOCCAGGIO	TITOLARI DELLA CONCESSIONE e relative quote di partecipazione (%) STOGIT (100) (r.u.)	PROVVEDIMENTI CONCERNENTI LA CONCESSIONE Data 5/5/1999 15/10/2001 22/2/2002 Natura del provvedimento Attribuzione Ridenominazione e conferma Cambio intestazione	PERIODO DI VIGENZA - - -	SCADENZA 01/01/2017	AREA (Kmq) 100,15	UBICAZIONE DELLA CONCESSIONE EMILIA ROMAGNA (100,15) Ferrara
2922	CODICE E DENOMINAZIONE DELLA CONCESSIONE ALFONSINE STOCCAGGIO	TITOLARI DELLA CONCESSIONE e relative quote di partecipazione (%) STOGIT (100) (r.u.)	PROVVEDIMENTI CONCERNENTI LA CONCESSIONE Data 4/8/1999 27/9/2001 22/2/2002 Natura del provvedimento Attribuzione Conferma Cambio intestazione	PERIODO DI VIGENZA - - -	SCADENZA 01/01/2017	AREA (Kmq) 85,88	UBICAZIONE DELLA CONCESSIONE EMILIA ROMAGNA (85,88) Ravenna
2923	CODICE E DENOMINAZIONE DELLA CONCESSIONE BORDOLANO STOCCAGGIO	TITOLARI DELLA CONCESSIONE e relative quote di partecipazione (%) STOGIT (100) (r.u.)	PROVVEDIMENTI CONCERNENTI LA CONCESSIONE Data 6/11/2001 20/6/2003 Natura del provvedimento Conferimento Cambio intestazione	PERIODO DI VIGENZA - -	SCADENZA 06/11/2021	AREA (Kmq) 62,97	UBICAZIONE DELLA CONCESSIONE LOMBARDIA (62,97) Cremona Brescia

ELENCO DELLE CONCESSIONI DI STOCCAGGIO ACCORDATE NELLA TERRAFERMA - Aggiornamento 31/dicembre/2010

2924 CODICE E DENOMINAZIONE DELLA CONCESSIONE	TITOLARI DELLA CONCESSIONE e relative quote di partecipazione (%)	PROVEDIMENTI CONCERNENTI LA CONCESSIONE		PERIODO DI VIGENZA	SCADENZA	AREA (Kmq)	UBICAZIONE DELLA CONCESSIONE
		Data	Natura del provvedimento				
SAN POTTITO E COTTIGNOLA STOCCAGGIO	EDISON STOCCAGGIO (90) (r.u.) BLUGAS INFRASTRUTTURE (10)	24/4/2009	Conferimento	24/4/2009	24/04/2029	51,76	EMILIA ROMAGNA (51,76) Ravenna

ELENCO DEI PERMESSI DI RICERCA DI RISORSE GEOTERMICHE ACCORDATI NELLA TERRAFERMA - Aggiornamento 31/dicembre/2010

PERMESSI DI RICERCA DI RISORSE GEOTERMICHE ACCORDATI NELLA TERRAFERMA

Decreto Legislativo 11 febbraio 2010, n. 22

Nella terraferma sono vigenti n. 3 PERMESSI DI RICERCA DI RISORSE GEOTERMICHE per complessivi 87,1 Km²

Regione	Numero permessi	Superficie (Km ²)
SICILIA	1	6,50
VENETO	1	2,40

Nota:
Nel caso di titoli afferenti a due o più regioni limitime, a ciascuna di tali regioni viene attribuita la parte di area del titolo minerario ad essa afferente e l'unità mineraria viene attribuita alla regione cui compete la parte maggiore dell'area del titolo medesimo

ELENCO DEI PERMESSI DI RICERCA DI RISORSE GEOTERMICHE ACCORDATI NELLA TERRAFERMA - Aggiornamento 31/dicembre/2010

CODICE E DENOMINAZIONE DEL PERMESSO	TITOLARI DEL PERMESSO e relative quote di partecipazione (%)	PROVVEDIMENTI CONCERNENTI IL PERMESSO		PERIODO DI VIGENZA	AREA (Kmq)	UBICAZIONE DEL PERMESSO
		Data	Natura del provvedimento			
30 LA FABBRICA	BRIGHENTI GABRIELE AZIENDA AGRICOLA (100) (r.u.)	7/5/1998	Conferimento	1° periodo 07/05/2002	2,4	VENETO (2,4) Venezia
350 PANTELLERIA	TITOLARI DEL PERMESSO e relative quote di partecipazione (%) GEOTERMICA (100) (r.u.)			1° periodo 22/02/2011	6,5	SICILIA (6,5) Trapani
351 FRANCIACORTA	TITOLARI DEL PERMESSO e relative quote di partecipazione (%) COGEME (100) (r.u.)	31/5/2010	Conferimento	1° periodo 31/05/2012	78,2	

ELENCO DEI PERMESSI DI RICERCA DI RISORSE GEOTERMICHE ACCORDATI NEL SOTTOFONDO MARINO - Aggiornamento 31/dicembre/2010

PERMESSI DI RICERCA DI RISORSE GEOTERMICHE ACCORDATI NEL SOTTOFONDO MARINO

Decreto Legislativo 11 febbraio 2010, n. 22

Nel sottofondo marino sono vigenti n. 1 PERMESSI DI RICERCA DI RISORSE GEOTERMICHE per complessivi 678,3 Km²

Zona marina	Numero permessi	Superficie (Km ²)
ZONA E	1	678,30

Nota:
 Nel caso di titoli afferenti a due o più zone finitime, a ciascuna di tali zone viene attribuita la parte di area del titolo minerario ad essa afferente e l'unità mineraria viene attribuita alla zona cui compete la parte maggiore dell'area del titolo medesimo

ELENCO DEI PERMESSI DI RICERCA DI RISORSE GEOTERMICHE ACCORDATI NEL SOTTOFONDO MARINO - Aggiornamento 31/dicembre/2010

1

CODICE E DENOMINAZIONE DEL PERMESSO	TITOLARI DEL PERMESSO e relative quote di partecipazione (%)	PROVVEDIMENTI CONCERNENTI IL PERMESSO		PERIODO DI VIGENZA	SCADENZA	AREA (Kmq)	UBICAZIONE DEL PERMESSO
		Data	Natura del provvedimento				
TIRRENO MERIDIONALE 1	EUROBUILDING (100) (r.u.)	29/9/2009	Conferimento	1° periodo	29/09/2013	678,3	ZONA E (678,3)

ELENCO DELLE CONCESSIONI DI COLTIVAZIONE DI RISORSE GEOTERMICHE ACCORDATE NELLA TERRAFERMA - Aggiornamento 31/dicembre/2010

CONCESSIONI DI COLTIVAZIONE DI RISORSE GEOTERMICHE ACCORDATE NELLA TERRAFERMA

Decreto Legislativo 11 febbraio 2010, n. 22

Nella terraferma sono vigenti n. 15 CONCESSIONI DI COLTIVAZIONE DI RISORSE GEOTERMICHE per complessivi 760,76 Km²

Regione	Numero concessioni	Superficie (Km ²)
EMILIA ROMAGNA	1	31,72
LAZIO	4	194,17
TOSCANA	8	492,95
UMBRIA	1	39,40
VENETO	1	2,52

Nota:

Nel caso di titoli afferenti a due o più regioni limitime, a ciascuna di tali regioni viene attribuita la parte di area del titolo minerario ad essa afferente e l'unità mineraria viene attribuita alla regione cui compete la parte maggiore dell'area del titolo medesimo

ELENCO DELLE CONCESSIONI DI RISORSE GEOTERMICHE ACCORDATE NELLA TERRAFERMA - Aggiornamento 31/dicembre/2010

5

CODICE E DENOMINAZIONE DELLA CONCESSIONE	TITOLARI DELLA CONCESSIONE e relative quote di partecipazione (%)	PROVVEDIMENTI CONCERNENTI LA CONCESSIONE		PERIODO DI VIGENZA	SCADENZA	AREA (Kmq)	UBICAZIONE DELLA CONCESSIONE
		Data	Natura del provvedimento				
BAGNORE	ENEL GREEN POWER (100) (r.u.)	4/5/1962	Conferimento	4/5/1962	XLVII - 9	45,87	TOSCANA (45,87) Grosseto
		6/8/1993	Proroga e ripermetrazione	4/5/1987	XXXVII - 9		
		9/4/1998	Proroga e ripermetrazione	4/5/1997	XLII - 6		
		10/3/2000	Trasferimento	1/10/1999	XLIV - 5		
		28/12/2001	Modifica denominazione sociale	28/12/2001	LIV - 1		
		16/8/2005	Trasferimento	1/6/2005	LIV - 1		
		27/4/2007	Proroga	4/5/2007	LIV - 1		
		5/2/2009	Trasferimento	1/12/2008	LIV - 1		

11

CODICE E DENOMINAZIONE DELLA CONCESSIONE	TITOLARI DELLA CONCESSIONE e relative quote di partecipazione (%)	PROVVEDIMENTI CONCERNENTI LA CONCESSIONE		PERIODO DI VIGENZA	SCADENZA	AREA (Kmq)	UBICAZIONE DELLA CONCESSIONE
		Data	Natura del provvedimento				
PIANCASTAGNAIO	ENEL GREEN POWER (100) (r.u.)	25/12/1968	Conferimento	28/12/1968	XLVII -	47,91	TOSCANA (47,91) Siena
		20/1/1994	Classificazione conferma e ripermetrazione	20/1/1994	XXXVIII - 2		
		10/3/2000	Trasferimento	1/10/1999	XLIV - 5		
		28/12/2001	Modifica denominazione sociale	28/12/2001	LIV - 1		
		16/8/2005	Trasferimento	1/6/2005	LIV - 1		
5/2/2009	Trasferimento	1/12/2008	LIV - 1				

12

CODICE E DENOMINAZIONE DELLA CONCESSIONE	TITOLARI DELLA CONCESSIONE e relative quote di partecipazione (%)	PROVVEDIMENTI CONCERNENTI LA CONCESSIONE		PERIODO DI VIGENZA	SCADENZA	AREA (Kmq)	UBICAZIONE DELLA CONCESSIONE
		Data	Natura del provvedimento				
RIO SECCO	ENEL GREEN POWER (100) (r.u.)	16/1/1970	Conferimento	16/1/1970	XLVII -	55,25	TOSCANA (55,25) Pisa Grosseto
		30/12/1994	Classificazione conferma e ripermetrazione	30/12/1994	XXXIX - 1		
		30/12/1994	Ampliamento	30/12/1994	XXXIX - 1		
		10/3/2000	Trasferimento	1/10/1999	XLIV - 5		
		28/12/2001	Modifica denominazione sociale	28/12/2001	LIV - 1		
		16/8/2005	Trasferimento	1/6/2005	LIV - 1		
		5/2/2009	Trasferimento	1/12/2008	LIV - 1		

15

CODICE E DENOMINAZIONE DELLA CONCESSIONE	TITOLARI DELLA CONCESSIONE e relative quote di partecipazione (%)	PROVVEDIMENTI CONCERNENTI LA CONCESSIONE		PERIODO DI VIGENZA	SCADENZA	AREA (Kmq)	UBICAZIONE DELLA CONCESSIONE
		Data	Natura del provvedimento				
FERRARA	ENI (50) (r.u.) ERGA (50)	19/7/1984	Conferimento	19/7/1984	XLVII -	31,72	EMILIA ROMAGNA (31,72) Ferrara
		4/1/1994	Classificazione conferma e ripermetrazione	4/1/1994	XXXVIII - 3		
		13/2/1998	Cambio intestazione quota	1/1/1998	XLII - 3		
		10/3/2000	Trasferimento quota	1/10/1999	XLIV - 5		

ELENCO DELLE CONCESSIONI DI RISORSE GEOTERMICHE ACCORDATE NELLA TERRAFERMA - Aggiornamento 31/dicembre/2010

17 CODICE E DENOMINAZIONE DELLA CONCESSIONE VICENZA	TITOLARI DELLA CONCESSIONE e relative quote di partecipazione (%)	AIM SERVIZI A RETE (100) (r.u.)	TITOLARI DELLA CONCESSIONE e relative quote di partecipazione (%)	Decorrenza	BUIG	PERIODO DI VIGENZA	SCADENZA	AREA (Kmq)	UBICAZIONE DELLA CONCESSIONE
				Natura del provvedimento		-	22/07/2015	2,52	VENETO (2,52)
				Conferimento	22/7/1985	XLVII -			
				Cambio intestazione quota	1/1/1998	XLII - 3			
			Classificazione conferma e riperimetrazione	16/3/1999	XLIII - 4				Vicenza
19 CODICE E DENOMINAZIONE DELLA CONCESSIONE VALENTANO	TITOLARI DELLA CONCESSIONE e relative quote di partecipazione (%)	ERGA (100) (r.u.)	TITOLARI DELLA CONCESSIONE e relative quote di partecipazione (%)	Decorrenza	BUIG	PERIODO DI VIGENZA	SCADENZA	AREA (Kmq)	UBICAZIONE DELLA CONCESSIONE
				Natura del provvedimento		-	09/10/2011	111,15	LAZIO (111,15)
				Conferimento	9/10/1986	XLVII -			
				Trasferimento quota	7/7/1992	XXXVII - 9			
				Classificazione conferma e riperimetrazione	3/4/1994	XXXVIII - 4			
				Ampliamento	9/10/1995	XXXIX - 11			
			Trasferimento	10/3/2000	XLIV - 5				Viterbo
20 CODICE E DENOMINAZIONE DELLA CONCESSIONE TORRE ALFINA	TITOLARI DELLA CONCESSIONE e relative quote di partecipazione (%)	ERGA (100) (r.u.)	TITOLARI DELLA CONCESSIONE e relative quote di partecipazione (%)	Decorrenza	BUIG	PERIODO DI VIGENZA	SCADENZA	AREA (Kmq)	UBICAZIONE DELLA CONCESSIONE
				Natura del provvedimento		-	30/12/2013	58,63	UMBRIA (39,4)
				Conferimento	30/12/1988	XXXV - 8			
				Modifica programma lavoro	26/8/1996	XL - 9			
			Trasferimento	1/10/1999	XLIV - 5				Terni
									LAZIO (19,23)
									Viterbo
21 CODICE E DENOMINAZIONE DELLA CONCESSIONE CANNETO	TITOLARI DELLA CONCESSIONE e relative quote di partecipazione (%)	ENEL GREEN POWER (100) (r.u.)	TITOLARI DELLA CONCESSIONE e relative quote di partecipazione (%)	Decorrenza	BUIG	PERIODO DI VIGENZA	SCADENZA	AREA (Kmq)	UBICAZIONE DELLA CONCESSIONE
				Natura del provvedimento		-	09/07/2020	52,74	TOSCANA (52,74)
				Conferimento	9/7/1990	XXXVI - 4			
				Riperimetrazione	7/3/1994	XXXVIII - 11			
				Trasferimento	1/10/1999	XLIV - 5			
				Modifica denominazione sociale	28/12/2001	LIV - 1			
			Trasferimento	1/6/2005	LIV - 1				
			Trasferimento	1/12/2008	LIV - 1				Pisa
22 CODICE E DENOMINAZIONE DELLA CONCESSIONE LARDERELLO	TITOLARI DELLA CONCESSIONE e relative quote di partecipazione (%)	ENEL GREEN POWER (100) (r.u.)	TITOLARI DELLA CONCESSIONE e relative quote di partecipazione (%)	Decorrenza	BUIG	PERIODO DI VIGENZA	SCADENZA	AREA (Kmq)	UBICAZIONE DELLA CONCESSIONE
				Natura del provvedimento		-	07/03/2024	82,74	TOSCANA (82,74)
				Classificazione unificazione e riperimetrazione	7/3/1994	XXXVIII - 4			
				Trasferimento	1/10/1999	XLIV - 5			
				Modifica denominazione sociale	28/12/2001	LIV - 1			
				Modifica programma lavoro	19/10/2004	XLIX - 2			
			Trasferimento	1/6/2005	LIV - 1				
			Trasferimento	1/12/2008	LIV - 1				Sienna
									Pisa

ELENCO DELLE CONCESSIONI DI COLTIVAZIONE DI RISORSE GEOTERMICHE ACCORDATE NELLA TERRAFERMA - Aggiornamento 31/dicembre/2010

23	LUSTIGNANO	TITOLARI DELLA CONCESSIONE e relative quote di partecipazione (%) ENEL GREEN POWER (100) (r.u.)	PROVVEDIMENTI CONCERNENTI LA CONCESSIONE Data 7/3/1994 Natura del provvedimento Classificazione unificazione e ripermetrage 10/3/2000 Trasferimento 28/12/2001 Modifica denominazione sociale 16/8/2005 Trasferimento 5/2/2009 Trasferimento	PERIODO DI VIGENZA - XXXVIII - 4 XLIV - 5 LIV - 1 LIV - 1 LIV - 1	SCADENZA 07/03/2024	AREA (Kmq) 77,85	UBICAZIONE DELLA CONCESSIONE TOSCANA (77,85) Siena Grosseto Pisa
24	BORGOPANTANO	TITOLARI DELLA CONCESSIONE e relative quote di partecipazione (%) ERSAL (60) (r.u.) ALBANI VINCENZO E RUGGERI ITALIANA (40)	PROVVEDIMENTI CONCERNENTI LA CONCESSIONE Data 7/3/1994 Natura del provvedimento Classificazione e conferimento	PERIODO DI VIGENZA - XXXVIII - 4	SCADENZA 07/03/2024	AREA (Kmq) 2,55	UBICAZIONE DELLA CONCESSIONE LAZIO (2,55) Roma
25	MARTA	TITOLARI DELLA CONCESSIONE e relative quote di partecipazione (%) ERGA (100) (r.u.)	PROVVEDIMENTI CONCERNENTI LA CONCESSIONE Data 30/12/1994 Natura del provvedimento Classificazione e conferimento 19/2/1998 Proroga termine esecuzione programma lavori 10/3/2000 Trasferimento	PERIODO DI VIGENZA - XXXIX - 1 XLII - 3 XLIV - 5	SCADENZA 30/12/2014	AREA (Kmq) 40,82	UBICAZIONE DELLA CONCESSIONE LAZIO (40,82) Viterbo
26	TRAVALE	TITOLARI DELLA CONCESSIONE e relative quote di partecipazione (%) ENEL GREEN POWER (100) (r.u.)	PROVVEDIMENTI CONCERNENTI LA CONCESSIONE Data 30/12/1994 Natura del provvedimento Classificazione unificazione e ripermetrage 10/3/2000 Trasferimento 28/12/2001 Modifica denominazione sociale 16/8/2005 Trasferimento 5/2/2009 Trasferimento	PERIODO DI VIGENZA - XXXIX - 1 XLIV - 5 LIV - 1 LIV - 1 LIV - 1	SCADENZA 30/12/2024	AREA (Kmq) 85,39	UBICAZIONE DELLA CONCESSIONE TOSCANA (85,39) Pisa Grosseto Siena
27	CESANO	TITOLARI DELLA CONCESSIONE e relative quote di partecipazione (%) ERGA (100) (r.u.)	PROVVEDIMENTI CONCERNENTI LA CONCESSIONE Data 4/12/1995 Natura del provvedimento Classificazione e conferimento 10/3/2000 Trasferimento	PERIODO DI VIGENZA - XL - 1 XLIV - 5	SCADENZA 27/06/2024	AREA (Kmq) 20,42	UBICAZIONE DELLA CONCESSIONE LAZIO (20,42) Roma
28	CHTUSDINO	TITOLARI DELLA CONCESSIONE e relative quote di partecipazione (%) ENEL GREEN POWER (100) (r.u.)	PROVVEDIMENTI CONCERNENTI LA CONCESSIONE Data 29/1/1999 Natura del provvedimento Classificazione e conferimento 10/3/2000 Trasferimento 28/12/2001 Modifica programma lavoro 16/8/2005 Trasferimento 5/2/2009 Trasferimento	PERIODO DI VIGENZA - XLIII - 3 XLIV - 5 XLV - 11 LIV - 1 LIV - 1 LIV - 1	SCADENZA 03/01/2029	AREA (Kmq) 45,2	UBICAZIONE DELLA CONCESSIONE TOSCANA (45,2) Siena Grosseto

ELENCO DELLE DITTE TITOLARI, RAPPRESENTANTI UNICHE E CONTITOLARI DI TITOLI MINERARI PER LA RICERCA E LA COLTIVAZIONE DI IDROCARBURI E DI RISORSE GEOTERMICHE

Aggiornamento 31/dicembre/2010

ADRIATICA IDROCARBURI

S.p.A. (c.f. n. 02288100692), con sede in Ortona (CH), Contrada Tamarete (C.a.p. 66026).

TITOLI IN CUI LA DITTA E' PRESENTE

PERMESSI DI RICERCA IN TERRAFERMA		
	Numero titoli	Superficie pro-quota (Kmq)
Unico titolare	3	401,06
	PESCOENNATARO BUCCHIANICO ORTONA	
Rappresentante unico	2	637,61
	MUTIGNANO SETTECERRI	
Total	5	1.038,67

CONCESSIONI DI COLTIVAZIONE IN TERRAFERMA		
	Numero titoli	Superficie pro-quota (Kmq)
Unico titolare	2	65,80
	MIGLIANICO MASSERIA VERTICCHIO	
Rappresentante unico	3	133,40
	MONTE CASTELLANO CAPPARUCCIA S. BENEDETTO DEL TRONTO	
Contitolare	2	37,44
	MONTEGRANARO MONTE URANO	
Total	7	236,64

CONCESSIONI DI COLTIVAZIONE NEL SOTTOFONDO MARINO		
	Numero titoli	Superficie pro-quota (Kmq)
Unico titolare	4	636,00
	B.C 15.AV B.C 5.AS B.C 4.AS B.C 3.AS	
Rappresentante unico	4	441,88
	B.C 9.AS B.C 21.AG B.C 12.AS B.C 10.AS	
Total	8	1.077,88

Compressivamente ADRIATICA IDROCARBURI è presente in 20 titoli per una superficie pro-quota totale di 2.353,19 Kmq

AIM SERVIZI A RETE

S.r.l., c.f. n. 03196810240, con sede in Vicenza, Contrà Pedemuro San Biagio, 72

TITOLI IN CUI LA DITTA E' PRESENTE

CONCESSIONI DI COLTIVAZIONE DI RISORSE GEOTERMICHE IN TERRAFERMA		
	Numero titoli	Superficie pro-quota (Kmq)
Unico titolare	1	2,52
	VICENZA	
Total	1	2,52

Compressivamente AIM SERVIZI A RETE è presente in 1 titolo per una superficie pro-quota totale di 2,52 Kmq

ALBANI VINCENZO E RUGGERI ITALIANA

S.a.S., (c.f. n. 0078840080) con sede in Civitavecchia (RM) località Borgo Pantano, S. Agostino, Via Fontanetta (C.A.P. 00053).

TITOLI IN CUI LA DITTA E' PRESENTE

CONCESSIONI DI COLTIVAZIONE DI RISORSE GEOTERMICHE IN TERRAFERMA		
	Numero titoli	Superficie pro-quota (Kmq)
Contitolare	1	1,02
	BORGO PANTANO	
Total	1	1,02

Compressivamente ALBANI VINCENZO E RUGGERI ITALIANA è presente in 1 titolo per una superficie pro-quota totale di 1,02 Kmq

JOINT-VENTURES

EDISON	
	B.C 9.AS B.C 10.AS B.C 12.AS B.C 21.AG CAPPARUCCIA MONTE CASTELLANO MONTE URANO MONTEGRANARO S. BENEDETTO DEL TRONTO

GAS PLUS ITALIANA	
	MONTEGRANARO MUTIGNANO S. BENEDETTO DEL TRONTO

MEDOILGAS ITALIA	
	SETTECERRI

JOINT-VENTURES

ERSAL	
	BORGO PANTANO

ELENCO DELLE DITTE - Aggiornamento 31/dicembre/2010

ALEANNA RESOURCES

LLC, c.f. n. 01126490778, con sede legale in Delaware (U.S.A.), sede secondaria in Matera, Via XX Settembre, 45 (C.a.p. 75100) e domicilio eletto in Roma, c/o lo Studio Legale Emanuele Turco, Viale G. Rossini, 9 (C.a.p. 00198).

TITOLI IN CUI LA DITTA E' PRESENTE

PERMESSI DI RICERCA IN TERRAFERMA		
	Numero titoli	Superficie pro-quota (Kmq)
Unico titolare	8	1.419,64
	BELGIOIOSO FANTOZZA TORRENTE ACQUA FREDDA BUGIA MOLINO PONTE DEI GRILLI PONTE DEL DIAVOLO CORTE DEI SIGNORI	
Total	8	1.419,64

Complessivamente ALEANNA RESOURCES è presente in 8 titoli per una superficie pro-quota totale di 1.419,64 Kmq

APENNINE ENERGY

S.r.l. (c.f. n. 01348720358), con sede legale ed uffici in Roma, Via Alberico II, 31 (C.a.p. 00193).

TITOLI IN CUI LA DITTA E' PRESENTE

PERMESSI DI RICERCA IN TERRAFERMA		
	Numero titoli	Superficie pro-quota (Kmq)
Unico titolare	1	154,50
	BADILE	
Rappresentante unico	4	801,92
	CARITA' VILLA GIGLI MONTELURO SAMBUCHETO	
Contitolare	1	38,81
	COLLE GINESTRE	
Total	6	995,23

CONCESSIONI DI COLTIVAZIONE IN TERRAFERMA		
	Numero titoli	Superficie pro-quota (Kmq)
Rappresentante unico	1	23,47
	FONTE S. DAMIANO	
Total	1	23,47

Complessivamente APENNINE ENERGY è presente in 7 titoli per una superficie pro-quota totale di 1.018,71 Kmq

ASCENT RESOURCES ITALIA

S.r.l. (c.f. n. 13140670152) con sede legale in Roma, Via Cassia 1020 (C.a.p. 00189) e sede amministrativa in San Donato Milanese, Via Emilia, 20 (C.a.p. 20097).

TITOLI IN CUI LA DITTA E' PRESENTE

PERMESSI DI RICERCA IN TERRAFERMA		
	Numero titoli	Superficie pro-quota (Kmq)
Unico titolare	2	827,90
	CENTO BASTIGLIA	
Rappresentante unico	1	188,28
	FIUME ARNONE	
Contitolare	1	363,52
	FROSINONE	
Total	4	1.379,70

Complessivamente ASCENT RESOURCES ITALIA è presente in 4 titoli per una superficie pro-quota totale di 1.379,7 Kmq

AUDAX ENERGY

S.r.l. (c.f. n. 09986991009), con sede in Roma, Via Guerrieri, 5.

TITOLI IN CUI LA DITTA E' PRESENTE

PERMESSI DI RICERCA NEL SOTTOFONDO MARINO		
	Numero titoli	Superficie pro-quota (Kmq)
Unico titolare	1	657,19
	G.R 15.PU	
Total	1	657,19

Complessivamente AUDAX ENERGY è presente in 1 titolo per una superficie pro-quota totale di 657,19 Kmq

JOINT-VENTURES

CELTIQUE ENERGIE	
	CARITA'
COMPAGNIA GENERALE IDROCARBURI	
	COLLE GINESTRE VILLA GIGLI
ITALMIN EXPLORATION	
	FONTE S. DAMIANO
PETREN	
	MONTELURO SAMBUCHETO

JOINT-VENTURES

ITALMIN EXPLORATION	
	FIUME ARNONE
PENTEX ITALIA	
	FROSINONE

ELENCO DELLE DITTE - Aggiornamento 31/dicembre/2010

AVOBONE ITALY

S.r.l. (c.f. n. 06295250960), con sede legale in Milano, Via Vittor Pisani, 27 (C.a.p. 20124).

TITOLI IN CUI LA DITTA E' PRESENTE

PERMESSI DI RICERCA IN TERRAFERMA		
	Numero titoli	Superficie pro-quota (Kmq)
Contitolare	2	240,69
	SAVIO FINALE EMILIA	
Total	2	240,69

Compressivamente AVOBONE ITALY è presente in 2 titoli per una superficie pro-quota totale di 240,69 Kmq

JOINT-VENTURES

FOREST OIL MEDITERRANEAN	
	FINALE EMILIA
NORTHERN PETROLEUM LIMITED	
	SAVIO

AZIENDA DEMANIALE DI SALSOMAGGIORE

(c.f. n. 00153990346) con sede in Salsomaggiore Terme (PR), Via Roma, 9 (C.A.P. 43039)

TITOLI IN CUI LA DITTA E' PRESENTE

CONCESSIONI DI COLTIVAZIONE IN TERRAFERMA		
	Numero titoli	Superficie pro-quota (Kmq)
Unico titolare	2	13,91
	SALSOMAGGIORE I SALSOMAGGIORE II	
Total	2	13,91

Compressivamente AZIENDA DEMANIALE DI SALSOMAGGIORE è presente in 2 titoli per una superficie pro-quota totale di 13,91 Kmq

BG GAS INTERNATIONAL BV FILIALE ITALIANA

(c.f. n. 03362070967) con sede in Milano, Piazza Cavour, 2 (C.A.P. 20121).

TITOLI IN CUI LA DITTA E' PRESENTE

PERMESSI DI RICERCA IN TERRAFERMA		
	Numero titoli	Superficie pro-quota (Kmq)
Contitolare	1	156,98
	VIGEVANO	
Total	1	156,98

Compressivamente BG GAS INTERNATIONAL BV FILIALE ITALIANA è presente in 1 titolo per una superficie pro-quota totale di 156,98 Kmq

JOINT-VENTURES

EDISON	
	VIGEVANO
ENI	
	VIGEVANO

BLUGAS INFRASTRUTTURE

S.r.l.

TITOLI IN CUI LA DITTA E' PRESENTE

CONCESSIONI DI STOCCAGGIO IN TERRAFERMA		
	Numero titoli	Superficie pro-quota (Kmq)
Contitolare	1	5,18
	SAN POTITO E COTIGNOLA STOCCAGGIO	
Total	1	5,18

Compressivamente BLUGAS INFRASTRUTTURE è presente in 1 titolo per una superficie pro-quota totale di 5,18 Kmq

JOINT-VENTURES

EDISON STOCCAGGIO	
	SAN POTITO E COTIGNOLA STOCCAGGIO

BRIGHENTI GABRIELE AZIENDA AGRICOLA

Azienda Agricola, (c.f. BRGGRL58T23D548K) con sede in San Michele al Tagliamento (VE), Via Conciliazione, 162 (C.A.P. 30028)

TITOLI IN CUI LA DITTA E' PRESENTE

PERMESSI DI RICERCA DI RISORSE GEOTERMICHE IN TERRAFERMA		
	Numero titoli	Superficie pro-quota (Kmq)
Unico titolare	1	2,40
	LA FABBRICA	
Total	1	2,40

Compressivamente BRIGHENTI GABRIELE AZIENDA AGRICOLA è presente in 1 titolo per una superficie pro-quota totale di 2,4 Kmq

CELIQUE ENERGIE

S.p.A. (c.f. n. 01191080777), con sede a Matera, Via XX Settembre, 45 (C.a.p. 75100).

TITOLI IN CUI LA DITTA E' PRESENTE

PERMESSI DI RICERCA IN TERRAFERMA		
	Numero titoli	Superficie pro-quota (Kmq)
Unico titolare	2	372,04
	TORRENTE ALVO MONTE NEGRO	
Contitolare	1	264,88
	CARITA'	
Total	3	636,92

Compressivamente CELTIQUE ENERGIE è presente in 3 titoli per una superficie pro-quota totale di 636,92 Kmq

JOINT-VENTURES

APENNINE ENERGY	
	CARITA'

ELENCO DELLE DITTE - Aggiornamento 31/dicembre/2010

CH4 LIZZANO

S.a.s. di Paolo Bonucci & C., (c.f. n. 00671920379) con sede in Lizzano in Belvedere (BO), Via III Novembre, 51 (C.A.P. 40042)

TITOLI IN CUI LA DITTA E' PRESENTE

CONCESSIONI DI COLTIVAZIONE IN TERRAFERMA		
	Numero titoli	Superficie pro-quota (Kmq)
Unico titolare	2	3,25
	POZZA GRECCHIA	
Total	2	3,25

Compressivamente CH4 LIZZANO è presente in 2 titoli per una superficie pro-quota totale di 3,25 Kmq

COGEME

S.p.A. (c.f. n. 00298360173) con sede in Rovato (BS), Via XXV Aprile n. 18 (C.a.p. 25038).

TITOLI IN CUI LA DITTA E' PRESENTE

PERMESSI DI RICERCA DI RISORSE GEOTERMICHE IN TERRAFERMA		
	Numero titoli	Superficie pro-quota (Kmq)
Unico titolare	1	78,20
	FRANCIACORTA	
Total	1	78,20

Compressivamente COGEME è presente in 1 titolo per una superficie pro-quota totale di 78,2 Kmq

COMPAGNIA GENERALE IDROCARBURI

S.r.l. (c.f. n. 08098211009) con sede legale in Roma, Via Cavour, 44 (C.a.p. 00184).

TITOLI IN CUI LA DITTA E' PRESENTE

PERMESSI DI RICERCA IN TERRAFERMA		
	Numero titoli	Superficie pro-quota (Kmq)
Unico titolare	1	190,87
	ALTEDO	
Rappresentante unico	1	38,81
	COLLE GINESTRE	
Contitolare	2	140,53
	VILLA GIGLI CODOGNO	
Total	4	370,21

Compressivamente COMPAGNIA GENERALE IDROCARBURI è presente in 4 titoli per una superficie pro-quota totale di 370,21 Kmq

COSTRUZIONI CONDOTTE

S.r.l. (c.f. n. 00886790054), con sede legale in Asti, Via del Lavoro, 144 (C.a.p. 14100).

TITOLI IN CUI LA DITTA E' PRESENTE

PERMESSI DI RICERCA IN TERRAFERMA		
	Numero titoli	Superficie pro-quota (Kmq)
Unico titolare	1	72,54
	RECANATI	
Contitolare	1	36,40
	CARISIO	
Total	2	108,94

Compressivamente COSTRUZIONI CONDOTTE è presente in 2 titoli per una superficie pro-quota totale di 108,94 Kmq

JOINT-VENTURES

APENNINE ENERGY	
	COLLE GINESTRE VILLA GIGLI
EDISON	
	CODOGNO
SVILUPPO RISORSE NATURALI	
	CODOGNO

JOINT-VENTURES

ENI	
	CARISIO
PETROCELTIC ITALIA	
	CARISIO

ELENCO DELLE DITTE - Aggiornamento 31/dicembre/2010

EDISON

S.p.A. (c.f. n. 06722600019) con sede in Milano, Foro Buonaparte, 31 (C.A.P. 20121).

TITOLI IN CUI LA DITTA E' PRESENTE

PERMESSI DI RICERCA IN TERRAFERMA		
	Numero titoli	Superficie pro-quota (Kmq)
Unico titolare	4	2.112,21
	PANNOCCHIA TORRENTE PARMA NIBBIANO ZAPPOLINO	
Rappresentante unico	3	357,99
	TORRENTE LA VELLA CODOGNO MONTE LA ROSSA	
Contitolare	1	58,87
	VIGEVANO	
Total	8	2.529,07

PERMESSI DI RICERCA NEL SOTTOFONDO MARINO		
	Numero titoli	Superficie pro-quota (Kmq)
Unico titolare	1	734,80
	PATERNO'	
Total	1	734,80

PERMESSI DI RICERCA NEL SOTTOFONDO MARINO		
	Numero titoli	Superficie pro-quota (Kmq)
Contitolare	3	342,75
	G.R 13.AG G.R 14.AG A.R 78.RC	
Total	3	342,75

CONCESSIONI DI COLTIVAZIONE IN TERRAFERMA		
	Numero titoli	Superficie pro-quota (Kmq)
Unico titolare	3	143,76
	SAN MARCO FIUME TENNA MANCHE DI CIMALIA	
Rappresentante unico	9	273,77
	MASSERIA SPAVENTO MASSIGNANO GARAGUSO COLLE DI LAURO TORRENTE MENOCCIA COLABELLA MASSERIA MONACO MONTE URANO MONTIGNANO	
Contitolare	15	505,55
	MAFALDA CANDELA MONTE CASTELLANO MASSERIA ACQUASALSA CASTEL DI LAMA TEMPA ROSSA TORRENTE CELONE S. BENEDETTO DEL TRONTO PORTO CIVITANOVA S. ANDREA MONTEGRANARO LUCERA QUARTO CAPPARUCCIA MASSERIA GROTTAVECCHIA	
Total	27	923,09

CONCESSIONI DI COLTIVAZIONE NEL SOTTOFONDO MARINO		
	Numero titoli	Superficie pro-quota (Kmq)
Unico titolare	1	3,70
	COMISO II	
Total	1	3,70

JOINT-VENTURES

ADRIATICA IDROCARBURI	
	B.C 9.AS B.C 10.AS B.C 12.AS B.C 21.AG CAPPARUCCIA MONTE CASTELLANO MONTE URANO MONTEGRANARO S. BENEDETTO DEL TRONTO

BG GAS INTERNATIONAL BV FILIALE ITALIANA	
	VIGEVANO

COMPAGNIA GENERALE IDROCARBURI	
	CODOGNO

ENI	
	A.C 8.ME A.C 13.AS A.C 14.AS A.C 15.AX A.C 16.AG A.C 17.AG A.C 21.AG A.R 78.RC B.C 8.LF B.C 11.AS B.C 13.AS B.C 14.AS B.C 20.AS C.C 6.EO CANDELA CASTEL DI LAMA COLLE DI LAURO G.R 13.AG G.R 14.AG MASSERIA MONACO MASSERIA SPAVENTO MONTE LA ROSSA TEMPA ROSSA VIGEVANO

GAS DELLA CONCORDIA	
	COLABELLA

GAS PLUS ITALIANA	
	B.C 1.LF B.C 2.LF B.C 7.LF COLLE DI LAURO GARAGUSO LUCERA MAFALDA MASSERIA ACQUASALSA MASSERIA GROTTAVECCHIA MASSIGNANO MONTEGRANARO MONTIGNANO PORTO CIVITANOVA S. BENEDETTO DEL TRONTO

MEDOILGAS ITALIA	
	CASTEL DI LAMA LUCERA MASSERIA ACQUASALSA MASSERIA GROTTAVECCHIA S. ANDREA TORRENTE CELONE TORRENTE LA VELLA

PADANA ENERGIA	
	QUARTO

PETROREP ITALIANA	
	S. ANDREA TORRENTE MENOCCIA

SHELL ITALIA E&P	
	MONTE LA ROSSA

SVILUPPO RISORSE NATURALI	
	CASTEL DI LAMA CODOGNO MASSERIA GROTTAVECCHIA

ELENCO DELLE DITTE - Aggiornamento 31/dicembre/2010

CONCESSIONI DI COLTIVAZIONE NEL SOTTOFONDO MARINO		
	Numero titoli	Superficie pro-quota (Kmq)
Rappresentante unico	5	654,65
	B.C 8.LF B.C 1.LF B.C 7.LF C.C 6.EO B.C 2.LF	
Contitolare	15	1.184,01
	B.C 14.AS B.C 21.AG B.C 9.AS B.C 10.AS B.C 11.AS A.C 13.AS B.C 13.AS B.C 12.AS A.C 14.AS A.C 15.AX A.C 16.AG A.C 17.AG A.C 21.AG A.C 8.ME B.C 20.AS	
Total	20	1.838,66

Compressivamente EDISON è presente in 60 titoli per una superficie pro-quota totale di 6.372,07 Kmq

EDISON STOCCAGGIO

S.p.A. (c.f. n. 04501620969) con sede in Milano, Foro Buonaparte, 31 (C.A.P. 20121).

TITOLI IN CUI LA DITTA E' PRESENTE

CONCESSIONI DI STOCCAGGIO IN TERRAFERMA		
	Numero titoli	Superficie pro-quota (Kmq)
Unico titolare	2	119,33
	COLLALTO STOCCAGGIO CELLINO STOCCAGGIO	
Rappresentante unico	1	46,58
	SAN POTITO E COTIGNOLA STOCCAGGIO	
Total	3	165,91

Compressivamente EDISON STOCCAGGIO è presente in 3 titoli per una superficie pro-quota totale di 165,91 Kmq

JOINT-VENTURES

BLUGAS INFRASTRUTTURE	
	SAN POTITO E COTIGNOLA STOCCAGGIO

ENEL GREEN POWER

Nuova denominazione assunta dalla Società ERGA a far data dal 28 dicembre 2001.

TITOLI IN CUI LA DITTA E' PRESENTE

CONCESSIONI DI COLTIVAZIONE DI RISORSE GEOTERMICHE IN TERRAFERMA		
	Numero titoli	Superficie pro-quota (Kmq)
Unico titolare	8	492,95
	CHIUSDINO TRAVALE LUSTIGNANO LARDERELLO CANNETO RIO SECCO PIANCASTAGNAIO BAGNORE	
Total	8	492,95

Compressivamente ENEL GREEN POWER è presente in 8 titoli per una superficie pro-quota totale di 492,95 Kmq

ENEL LONGANESI DEVELOPMENTS

S.r.l (c.f. n. 10708691000) con sede legale in Roma, Via Dalmazia, 15 (C.a.p. 00198).

TITOLI IN CUI LA DITTA E' PRESENTE

PERMESSI DI RICERCA IN TERRAFERMA		
	Numero titoli	Superficie pro-quota (Kmq)
Unico titolare	2	294,99
	CASALE COCCHI SAN MARCO	
Total	2	294,99

Compressivamente ENEL LONGANESI DEVELOPMENTS è presente in 2 titoli per una superficie pro-quota totale di 294,99 Kmq

ELENCO DELLE DITTE - Aggiornamento 31/dicembre/2010

ENI

S.p.A. (c.f. n. 00484960588) con sede in Roma, Piazzale Enrico Mattei, 1 (C.A.P. 00144) ed uffici in San Donato Milanese (MI), Via Emilia, 1 (C.A.P. 20097)

TITOLI IN CUI LA DITTA E' PRESENTE

PERMESSI DI RICERCA IN TERRAFERMA		
	Numero titoli	Superficie pro-quota (Kmq)
Unico titolare	6	2.946,57
	ABBADIA CERRETO MASSAFRA MANDURIA FIUME TARO NOVARA TRIGOLO	
Rappresentante unico	1	176,60
	VIGEVANO	
Contitolare	7	714,20
	CARISIO MONTE LA ROSSA SERRA S. BERNARDO FOSSO VALDIENNA TEMPMA MOLIANO ALIANO TEANA	
Total	14	3.837,38

PERMESSI DI RICERCA NEL SOTTOFONDO MARINO		
	Numero titoli	Superficie pro-quota (Kmq)
Unico titolare	6	1.485,16
	A.R 87.AG A.R 91.EA A.R 93.EA B.R266.AG A.R 92.EA A.R 80.AG	
Rappresentante unico	4	675,64
	G.R 13.AG G.R 14.AG A.R 81.FR A.R 78.RC	
Total	10	2.160,80

CONCESSIONI DI COLTIVAZIONE IN TERRAFERMA		
	Numero titoli	Superficie pro-quota (Kmq)
Unico titolare	26	1.981,72
	RAPAGNANO MACCHIA DI PIERNO PECORARO MONTE VRECCIARO S. MARIA IMBARO CALCIANO FIUME TRESTE TORRENTE VULGANO SERRA PIZZUTA SEDIA D'ORLANDO MANARA PESSANO CUGNO LE MACINE CANONICA CIGNONE CORTEMAGGIORE SORESINA VILLAFORTUNA-TRECATE DOSSO DEGLI ANGELI GAGGIANO BAGNOLO MELLA CAVIAGA ALFONSINE SAN GERVASIO RIVALTA TRESIGALLO	
Rappresentante unico	4	760,62
	TERTIVERI TEMPMA ROSSA VAL D'AGRI CANDELA	
Contitolare	4	132,14
	COLLE DI LAURO MASSERIA SPAVENTO CASTEL DI LAMA MASSERIA MONACO	
Total	34	2.874,48

JOINT-VENTURES

BG GAS INTERNATIONAL BV FILIALE ITALIANA	
	VIGEVANO
COSTRUZIONI CONDOTTE	
	CARISIO
EDISON	
	A.C 8.ME A.C 13.AS A.C 14.AS A.C 15.AX A.C 16.AG A.C 17.AG A.C 21.AG A.R 78.RC B.C 8.LF B.C 11.AS B.C 13.AS B.C 14.AS B.C 20.AS C.C 6.EO CANDELA CASTEL DI LAMA COLLE DI LAURO G.R 13.AG G.R 14.AG MASSERIA MONACO MASSERIA SPAVENTO MONTE LA ROSSA TEMPMA ROSSA VIGEVANO
ERGA	
	FERRARA
ESSO ITALIANA	
	FOSSO VALDIENNA TEMPMA MOLIANO
GAS PLUS ITALIANA	
	COLLE DI LAURO TERTIVERI
LIGESTRA	
	A.C 11.AG
MEDOILGAS ITALIA	
	A.C 19.PI A.C 35.AG A.R 81.FR CASTEL DI LAMA SERRA S. BERNARDO
PETROCELTIC ITALIA	
	CARISIO
SHELL ITALIA E&P	
	FOSSO VALDIENNA MONTE LA ROSSA TEMPMA MOLIANO VAL D'AGRI
SVILUPPO RISORSE NATURALI	
	CASTEL DI LAMA
TOTAL E&P ITALIA	
	ALIANO FOSSO VALDIENNA SERRA S. BERNARDO TEANA TEMPMA MOLIANO

ELENCO DELLE DITTE - Aggiornamento 31/dicembre/2010

CONCESSIONI DI COLTIVAZIONE NEL SOTTOFONDO MARINO		
	Numero titoli	Superficie pro-quota (Kmq)
Unico titolare	33	3.463,60
	A.C 18.AG B.C 18.RI B.C 17.TO A.C 12.AG A.C 10.AG A.C 9.AG F.C 2.AG A.C 5.AV D.C 3.AG A.C 4.AS A.C 3.AS A.C 2.AS A.C 1.AG FASCIA CERVIA MARE CERVIA MARE A.C 6.AS A.C 30.EA A.C 7.AS A.C 20.AG A.C 33.AG B.C 22.AG A.C 31.EA A.C 34.AG A.C 29.EA A.C 28.EA A.C 27.EA A.C 26.EA A.C 25.EA A.C 24.EA A.C 23.EA A.C 22.EA PORTO CORSINI MARE A.C 32.AG	
Rappresentante unico	14	1.636,55
	A.C 8.ME A.C 14.AS B.C 11.AS A.C 11.AG A.C 13.AS B.C 13.AS B.C 14.AS A.C 15.AX A.C 16.AG A.C 17.AG B.C 20.AS A.C 19.PI A.C 35.AG A.C 21.AG	
Contitolare	2	215,42
	C.C 6.EO B.C 8.LF	
Total	49	5.315,57
CONCESSIONI DI COLTIVAZIONE DI RISORSE GEOTERMICHE IN TERRAFERMA		
	Numero titoli	Superficie pro-quota (Kmq)
Rappresentante unico	1	15,86
	FERRARA	
Total	1	15,86

Complessivamente ENI è presente in 108 titoli per una superficie pro-quota totale di 14.204,09 Kmq

ELENCO DELLE DITTE - Aggiornamento 31/dicembre/2010

ENI MEDITERRANEA IDROCARBURI

S.p.A., (c.f. n. 12300000150) con sede legale in Gela (CL), Strada Statale 117 bis - Contrada Ponte Olivo

TITOLI IN CUI LA DITTA E' PRESENTE

PERMESSI DI RICERCA NEL SOTTOFONDO MARINO		
	Numero titoli	Superficie pro-quota (Kmq)
Unico titolare	3	1.694,10
	PASSO DI PIAZZA TRESAURO FRIDDANI	
Total	3	1.694,10

CONCESSIONI DI COLTIVAZIONE NEL SOTTOFONDO MARINO		
	Numero titoli	Superficie pro-quota (Kmq)
Unico titolare	12	553,39
	ROCCA CAVALLO BRONTE - S.NICOLA FIUMETTO GAGLIANO GELA GIAURONE RAGUSA NOTO CASE SCHILLACI SAMPERI S. ANNA LIPPONE - MAZARA DEL VALLO	
Total	12	553,39

CONCESSIONI DI COLTIVAZIONE NEL SOTTOFONDO MARINO		
	Numero titoli	Superficie pro-quota (Kmq)
Unico titolare	2	474,71
	C.C 1.AG C.C 3.AG	
Total	2	474,71

Complessivamente ENI MEDITERRANEA IDROCARBURI è presente in 17 titoli per una superficie pro-quota totale di 2.722,2 Kmq

ERGA

S.p.A. (c.f. n. 01494190505) con sede legale in Pisa, Via Andrea Pisano, 120 (C.A.P. 56122) e sede amministrativa in Firenze, Via Pier Capponi, 61 (C.A.P. 50132)

TITOLI IN CUI LA DITTA E' PRESENTE

CONCESSIONI DI COLTIVAZIONE DI RISORSE GEOTERMICHE IN TERRAFERMA		
	Numero titoli	Superficie pro-quota (Kmq)
Unico titolare	4	231,02
	CESANO MARTA TORRE ALFINA VALENTANO	
Contitolare	1	15,86
	FERRARA	
Total	5	246,88

Complessivamente ERGA è presente in 5 titoli per una superficie pro-quota totale di 246,88 Kmq

ERSAL

Ente di Sviluppo Agricolo del Lazio, (c.f. n. 80199190580) con sede in Roma, Via Rodolfo Lanciani, 38 (C.A.P. 00162)

TITOLI IN CUI LA DITTA E' PRESENTE

CONCESSIONI DI COLTIVAZIONE DI RISORSE GEOTERMICHE IN TERRAFERMA		
	Numero titoli	Superficie pro-quota (Kmq)
Rappresentante unico	1	1,53
	BORGO PANTANO	
Total	1	1,53

Complessivamente ERSAL è presente in 1 titolo per una superficie pro-quota totale di 1,53 Kmq

JOINT-VENTURES

ENI	
	FERRARA

JOINT-VENTURES

ALBANI VINCENZO E RUGGERI ITALIANA	
	BORGO PANTANO

ELENCO DELLE DITTE - Aggiornamento 31/dicembre/2010

ESSO ITALIANA

S.r.l. (c.f. n. 00473410587) con sede in Roma, Via Castello della Magliana, 25 (C.A.P. 00148)

TITOLI IN CUI LA DITTA E' PRESENTE

PERMESSI DI RICERCA IN TERRAFERMA		
	Numero titoli	Superficie pro-quota (Kmq)
Rappresentante unico	2	47,30
	TEMPA MOLIANO FOSSO VALDIENNA	
Total	2	47,30
CONCESSIONI DI COLTIVAZIONE IN TERRAFERMA		
	Numero titoli	Superficie pro-quota (Kmq)
Contitolare	1	72,65
	GORGOLIONE	
Total	1	72,65

Complessivamente ESSO ITALIANA è presente in 3 titoli per una superficie pro-quota totale di 119,94 Kmq

JOINT-VENTURES

ENI	
	FOSSO VALDIENNA TEMPA MOLIANO
SHELL ITALIA E&P	
	FOSSO VALDIENNA GORGOLIONE TEMPA MOLIANO
TOTAL E&P ITALIA	
	FOSSO VALDIENNA GORGOLIONE TEMPA MOLIANO

EUROBUILDING

S.p.A., (c.f. n. 0151770442), con sede in Servigliano (AP), Via dell'Artigianato, 6 (C.a.p. 63029).

TITOLI IN CUI LA DITTA E' PRESENTE

PERMESSI DI RICERCA DI RISORSE GEOTERMICHE NEL SOTTOFONDO MARIN		
	Numero titoli	Superficie pro-quota (Kmq)
Unico titolare	1	678,30
	TIRRENO MERIDIONALE 1	
Total	1	678,30

Complessivamente EUROBUILDING è presente in 1 titolo per una superficie pro-quota totale di 678,3 Kmq

FOREST - CMI

S.p.A. (c.f. n. 05023201006) con sede in Roma, Via Sardegna, 29 (C.A.P. 00187)

TITOLI IN CUI LA DITTA E' PRESENTE

PERMESSI DI RICERCA IN TERRAFERMA		
	Numero titoli	Superficie pro-quota (Kmq)
Rappresentante unico	1	32,15
	MONTE PALLANO	
Total	1	32,15

Complessivamente FOREST - CMI è presente in 1 titolo per una superficie pro-quota totale di 32,15 Kmq

JOINT-VENTURES

INTERGIE	
	MONTE PALLANO

FOREST OIL MEDITERRANEAN

S.r.l. (c.f. n. 08364381007), con sede legale in Roma, Via Sardegna, 29 (C.a.p. 00187).

TITOLI IN CUI LA DITTA E' PRESENTE

PERMESSI DI RICERCA IN TERRAFERMA		
	Numero titoli	Superficie pro-quota (Kmq)
Rappresentante unico	1	595,64
	FINALE EMILIA	
Total	1	595,64

Complessivamente FOREST OIL MEDITERRANEAN è presente in 1 titolo per una superficie pro-quota totale di 595,64 Kmq

JOINT-VENTURES

AVOBONE ITALY	
	FINALE EMILIA

GAS DELLA CONCORDIA

S.p.A. (c.f. n. 11650030155) con sede legale in Roma, Via P. Togliatti, 1473 (C.a.p. 00155) e sede amministrativa a Concordia sulla Secchia (MO), Via Grandi, 39 (C.a.p. 41033).

TITOLI IN CUI LA DITTA E' PRESENTE

CONCESSIONI DI COLTIVAZIONE IN TERRAFERMA		
	Numero titoli	Superficie pro-quota (Kmq)
Contitolare	1	27,23
	COLABELLA	
Total	1	27,23

Complessivamente GAS DELLA CONCORDIA è presente in 1 titolo per una superficie pro-quota totale di 27,23 Kmq

JOINT-VENTURES

EDISON	
	COLABELLA

ELENCO DELLE DITTE - Aggiornamento 31/dicembre/2010

GAS NATURAL VENDITA ITALIA

S.p.A. (c.f. n. 07166601000) con sede in San Donato Milanese (MI), Via XXV Aprile, 6.

TITOLI IN CUI LA DITTA E' PRESENTE

CONCESSIONI DI COLTIVAZIONE IN TERRAFERMA		
	Numero titoli	Superficie pro-quota (Kmq)
Unico titolare	1	41,61
	MASSERIA VIORANO	
Total	1	41,61

Complessivamente GAS NATURAL VENDITA ITALIA è presente in 1 titolo per una superficie pro-quota totale di 41,61 Kmq

GAS PLUS ITALIANA

(c.f. n. 04086420967) con sede in Milano, Via Enrico Forlanini, 17 (C.A.P. 20134) ed uffici in Fornovo di Tarò (PR), Via Nazionale, 2 (C.A.P. 43045)

TITOLI IN CUI LA DITTA E' PRESENTE

PERMESSI DI RICERCA IN TERRAFERMA		
	Numero titoli	Superficie pro-quota (Kmq)
Unico titolare	2	218,32
	PIZZO SCIABOLONE MONTE GALLO	
Rappresentante unico	1	30,88
	BARDONE	
Contitolare	1	49,49
	MUTIGNANO	
Total	4	298,69

CONCESSIONI DI COLTIVAZIONE IN TERRAFERMA		
	Numero titoli	Superficie pro-quota (Kmq)
Unico titolare	17	1.162,49
	S. MARIA NUOVA NOVA SIRI SCALO FILETTO MONTE MORRONE MELANICO MACERATA ORSINO SETTEFINESTRE CASA BALLEANI IL SALICE POLICORO CASA MAGGI CASTEGGIO PONTETIDONE RECOVATO RECOLETA PIGAZZANO	
Rappresentante unico	8	317,63
	S. MAURO MASSERIA ACQUASALSA MAFALDA PORTO CIVITANOVA MONTEARDONE LUCERA MONTEGRANARO FORNOVO DI TARO	
Contitolare	10	374,86
	TORRENTE CIGNO GARAGUSO COLLE DI LAURO TERTIVERI S. BENEDETTO DEL TRONTO MASSERIA GROTTAVECCHIA MASSERIA PETRILLI MONTE VERDESE MASSIGNANO MONTIGNANO	
Total	35	1.854,99

CONCESSIONI DI COLTIVAZIONE NEL SOTTOFONDO MARINO		
	Numero titoli	Superficie pro-quota (Kmq)
Contitolare	3	16,61
	B.C 1.LF B.C 7.LF B.C 2.LF	
Total	3	16,61

Complessivamente GAS PLUS ITALIANA è presente in 42 titoli per una superficie pro-quota totale di 2.170,29 Kmq

JOINT-VENTURES

ADRIATICA IDROCARBURI	
	MONTEGRANARO MUTIGNANO S. BENEDETTO DEL TRONTO

EDISON	
	B.C 1.LF B.C 2.LF B.C 7.LF COLLE DI LAURO GARAGUSO LUCERA MAFALDA MASSERIA ACQUASALSA MASSERIA GROTTAVECCHIA MASSIGNANO MONTEGRANARO MONTIGNANO PORTO CIVITANOVA S. BENEDETTO DEL TRONTO

ENI	
	COLLE DI LAURO TERTIVERI

MEDOILGAS ITALIA	
	FORNOVO DI TARO LUCERA MASSERIA ACQUASALSA MASSERIA GROTTAVECCHIA MASSERIA PETRILLI MONTE VERDESE MONTEARDONE S. MAURO TORRENTE CIGNO

PETROREP ITALIANA	
	BARDONE FORNOVO DI TARO MONTE VERDESE MONTEARDONE S. MAURO

SVILUPPO RISORSE NATURALI	
	MASSERIA GROTTAVECCHIA MONTEARDONE

ELENCO DELLE DITTE - Aggiornamento 31/dicembre/2010

GEOGAS

S.r.l. (c.f. n. 00181440348) con sede in Parma, Via Paganini, 19 (C.A.P. 43100).

TITOLI IN CUI LA DITTA E' PRESENTE

PERMESSI DI RICERCA IN TERRAFERMA		
	Numero titoli	Superficie pro-quota (Kmq)
Unico titolare	1	119,50
	JOLANDA DI SAVOIA	
Total	1	119,50

Compressivamente GEOGAS è presente in 1 titolo per una superficie pro-quota totale di 119,5 Kmq

GEOTERMICA

TITOLI IN CUI LA DITTA E' PRESENTE

PERMESSI DI RICERCA DI RISORSE GEOTERMICHE IN TERRAFERMA		
	Numero titoli	Superficie pro-quota (Kmq)
Unico titolare	1	6,50
	PANTELLERIA	
Total	1	6,50

Compressivamente GEOTERMICA è presente in 1 titolo per una superficie pro-quota totale di 6,5 Kmq

IDROELETTRICA ALTOMODENESE SIAM

(c.f. n. 00266280361) con sede in Lama Mocogno (MO), località Barigazzo, Via Nazionale, 65 (C.A.P. 41023)

TITOLI IN CUI LA DITTA E' PRESENTE

CONCESSIONI DI COLTIVAZIONE IN TERRAFERMA		
	Numero titoli	Superficie pro-quota (Kmq)
Unico titolare	3	39,41
	MONTE CANTIERE VETTA BARIGAZZO	
Total	3	39,41

Compressivamente IDROELETTRICA ALTOMODENESE SIAM è presente in 3 titoli per una superficie pro-quota totale di 39,41 Kmq

INDIPENDENT ENERGY SOLUTIONS

S.r.l. (c.f. n. 01425410493), con sede legale in Roma, Via della Mercedes, 11 (C.A.P. 00187) ed uffici tecnici in Roma, Viale Liegi, 10 (C.A.P. 00198).

TITOLI IN CUI LA DITTA E' PRESENTE

PERMESSI DI RICERCA IN TERRAFERMA		
	Numero titoli	Superficie pro-quota (Kmq)
Unico titolare	1	246,87
	FIUME BRUNA	
Total	1	246,87

Compressivamente INDIPENDENT ENERGY SOLUTIONS è presente in 1 titolo per una superficie pro-quota totale di 246,87 Kmq

INTERGIE

S.r.l. (c.f. n. 08708351005), con sede in Roma, Viale Trastevere, 249 (C.A.P. 00153)

TITOLI IN CUI LA DITTA E' PRESENTE

PERMESSI DI RICERCA IN TERRAFERMA		
	Numero titoli	Superficie pro-quota (Kmq)
Contitolare	1	3,57
	MONTE PALLANO	
Total	1	3,57

Compressivamente INTERGIE è presente in 1 titolo per una superficie pro-quota totale di 3,57 Kmq

JOINT-VENTURES

FOREST - CMI	MONTE PALLANO
--------------	---------------

ELENCO DELLE DITTE - Aggiornamento 31/dicembre/2010

IONICA GAS

S.p.A. (c.f. n. 02288110691), con sede in Ortona (CH), Contrada Tamarete (C.a.p. 66026).

TITOLI IN CUI LA DITTA E' PRESENTE

CONCESSIONI DI COLTIVAZIONE IN TERRAFERMA		
	Numero titoli	Superficie pro-quota (Kmq)
Unico titolare	1	64,68
CAPO COLONNE		
Total	1	64,68

CONCESSIONI DI COLTIVAZIONE NEL SOTTOFONDO MARINO		
	Numero titoli	Superficie pro-quota (Kmq)
Unico titolare	4	167,93
F.C 1.AG D.C 4.AG D.C 2.AG D.C 1.AG		
Total	4	167,93

Compressivamente IONICA GAS è presente in 5 titoli per una superficie pro-quota totale di 232,61 Kmq

IRMINIO

TITOLI IN CUI LA DITTA E' PRESENTE

CONCESSIONI DI COLTIVAZIONE NEL SOTTOFONDO MARINO		
	Numero titoli	Superficie pro-quota (Kmq)
Unico titolare	1	39,76
IRMINIO		
Total	1	39,76

Compressivamente IRMINIO è presente in 1 titolo per una superficie pro-quota totale di 39,76 Kmq

ITALMIN EXPLORATION

S.r.l. (c.f. n. 05287541006) con sede in Roma, Viale Trastevere, 249 (C.A.P. 00153)

TITOLI IN CUI LA DITTA E' PRESENTE

PERMESSI DI RICERCA IN TERRAFERMA		
	Numero titoli	Superficie pro-quota (Kmq)
Unico titolare	2	546,08
NUSCO CORANA		
Contitolare	1	80,69
FIUME ARRONE		
Total	3	626,77

CONCESSIONI DI COLTIVAZIONE IN TERRAFERMA		
	Numero titoli	Superficie pro-quota (Kmq)
Contitolare	1	0,24
FONTE S. DAMIANO		
Total	1	0,24

Compressivamente ITALMIN EXPLORATION è presente in 4 titoli per una superficie pro-quota totale di 627,01 Kmq

JOINT-VENTURES

APENNINE ENERGY	
	FONTE S. DAMIANO
ASCENT RESOURCES ITALIA	
	FIUME ARRONE

LAZZI GAS

S.r.l. (c.f. n. 00439240482) con sede in Firenze, Via Mercadante, 2/b (C.A.P. 50144)

TITOLI IN CUI LA DITTA E' PRESENTE

CONCESSIONI DI COLTIVAZIONE IN TERRAFERMA		
	Numero titoli	Superficie pro-quota (Kmq)
Unico titolare	5	40,44
BOMBIANA MOLINAZZO GAGGIOLA CA' BELLAVISTA SALGASTRI		
Total	5	40,44

Compressivamente LAZZI GAS è presente in 5 titoli per una superficie pro-quota totale di 40,44 Kmq

ELENCO DELLE DITTE - Aggiornamento 31/dicembre/2010

LIGESTRA

S.r.l., c.f. n. 0888184100, con sede legale in Roma, Via Versilia, 2 (C.a.p. 00187).

TITOLI IN CUI LA DITTA E' PRESENTE

CONCESSIONI DI COLTIVAZIONE NEL SOTTOFONDO MARINO		
	Numero titoli	Superficie pro-quota (Kmq)
Contitolare	1	15,47
	A.C 11.AG	
Total	1	15,47

Compressivamente LIGESTRA è presente in 1 titolo per una superficie pro-quota totale di 15,47 Kmq

JOINT-VENTURES

ENI	
	A.C 11.AG

LUMAX OIL

S.p.A. (c.f. n. 00141800607) con sede in San Giovanni di Ripi (FR), Via Varroccia, 43 (C.A.P. 03027)

TITOLI IN CUI LA DITTA E' PRESENTE

PERMESSI DI RICERCA IN TERRAFERMA		
	Numero titoli	Superficie pro-quota (Kmq)
Unico titolare	3	2.724,58
	SORA LAGO DEL SALTO FIUME ANIENE	
Total	3	2.724,58

Compressivamente LUMAX OIL è presente in 3 titoli per una superficie pro-quota totale di 2.724,58 Kmq

MEDOILGAS CIVITA

Ltd., c.f. n. 08344911006, con uffici e sede secondaria in Roma, Via Cornelia, 498 (C.a.p. 00166).

TITOLI IN CUI LA DITTA E' PRESENTE

PERMESSI DI RICERCA IN TERRAFERMA		
	Numero titoli	Superficie pro-quota (Kmq)
Unico titolare	1	276,57
	CIVITA	
Rappresentante unico	1	94,32
	MONTALBANO	
Total	2	370,89

Compressivamente MEDOILGAS CIVITA è presente in 2 titoli per una superficie pro-quota totale di 370,89 Kmq

JOINT-VENTURES

VEGA OIL	
	MONTALBANO

ELENCO DELLE DITTE - Aggiornamento 31/dicembre/2010

MEDOILGAS ITALIA

S.p.A., c.f. n. 08344911006, con sede in Roma, Via Cornelia, 498 (C.a.p. 00166)

TITOLI IN CUI LA DITTA E' PRESENTE

PERMESSI DI RICERCA IN TERRAFERMA		
	Numero titoli	Superficie pro-quota (Kmq)
Unico titolare	1	188,70
	SULMONA	
Rappresentante unico	1	61,47
	SERRA S. BERNARDO	
Contitolare	2	297,92
	TORRENTE LA VELLA SETTECERRI	
Total	4	548,09

PERMESSI DI RICERCA NEL SOTTOFONDO MARINO		
	Numero titoli	Superficie pro-quota (Kmq)
Unico titolare	1	271,25
	B.R269.GC	
Contitolare	1	15,26
	A.R 81.FR	
Total	2	286,51

CONCESSIONI DI COLTIVAZIONE IN TERRAFERMA		
	Numero titoli	Superficie pro-quota (Kmq)
Unico titolare	4	302,91
	SCANZANO MISANO ADRIATICO S. TEODORO SAN BASILE	
Rappresentante unico	7	328,79
	S. ANDREA CASTEL DI LAMA MASSERIA GROTTAVECCHIA TORRENTE CIGNO MASSERIA PETRILLI MONTE VERDESE TORRENTE CELONE	
Contitolare	5	39,07
	LUCERA FORNOVO DI TARO MONTEARDONE S. MAURO MASSERIA ACQUASALSA	
Total	16	670,77

CONCESSIONI DI COLTIVAZIONE NEL SOTTOFONDO MARINO		
	Numero titoli	Superficie pro-quota (Kmq)
Contitolare	2	48,23
	A.C 19.PI A.C 35.AG	
Total	2	48,23

Compressivamente MEDOILGAS ITALIA è presente in 24 titoli per una superficie pro-quota totale di 1.553,61 Kmq

METANO PUGLIA

di Mauro Cardinali, (c.f. CRDMRA33S01D542S) con sede in Fermo (AP), Piazza Dante, 11 (C.A.P. 63023)

TITOLI IN CUI LA DITTA E' PRESENTE

CONCESSIONI DI COLTIVAZIONE IN TERRAFERMA		
	Numero titoli	Superficie pro-quota (Kmq)
Unico titolare	1	37,49
	VALLE DEL ROVELLO	
Total	1	37,49

Compressivamente METANO PUGLIA è presente in 1 titolo per una superficie pro-quota totale di 37,49 Kmq

JOINT-VENTURES

ADRIATICA IDROCARBURI	
	SETTECERRI

EDISON	
	CASTEL DI LAMA LUCERA MASSERIA ACQUASALSA MASSERIA GROTTAVECCHIA S. ANDREA TORRENTE CELONE TORRENTE LA VELLA

ENI	
	A.C 19.PI A.C 35.AG A.R 81.FR CASTEL DI LAMA SERRA S. BERNARDO

GAS PLUS ITALIANA	
	FORNOVO DI TARO LUCERA MASSERIA ACQUASALSA MASSERIA GROTTAVECCHIA MASSERIA PETRILLI MONTE VERDESE MONTEARDONE S. MAURO TORRENTE CIGNO

PETROREP ITALIANA	
	FORNOVO DI TARO MONTE VERDESE MONTEARDONE S. ANDREA S. MAURO

SVILUPPO RISORSE NATURALI	
	CASTEL DI LAMA MASSERIA GROTTAVECCHIA MONTEARDONE

TOTAL E&P ITALIA	
	SERRA S. BERNARDO

ELENCO DELLE DITTE - Aggiornamento 31/dicembre/2010

NORTHERN PETROLEUM LIMITED

Ltd. (c.f. n. 97203520586) con sede secondaria in Roma, Viale Trastevere, 249 (C.a.p. 00153)

TITOLI IN CUI LA DITTA E' PRESENTE

PERMESSI DI RICERCA IN TERRAFERMA		
	Numero titoli	Superficie pro-quota (Kmq)
Unico titolare	3	221,77
	PUNTA MARINA LA SACCA LONGASTRINO	
Rappresentante unico	1	367,14
	SAVIO	
Total	4	588,91

PERMESSI DI RICERCA NEL SOTTOFONDO MARINO		
	Numero titoli	Superficie pro-quota (Kmq)
Unico titolare	4	2.726,63
	F.R 40.NP F.R 39.NP C.R147.NP C.R146.NP	
Rappresentante unico	6	1.633,82
	G.R 22.NP G.R 21.NP G.R 20.NP G.R 19.NP G.R 18.NP G.R 17.NP	
Total	10	4.360,45

Complessivamente NORTHERN PETROLEUM LIMITED è presente in 14 titoli per una superficie pro-quota totale di 4.949,36 Kmq

JOINT-VENTURES

AVOBONE ITALY	
	SAVIO
SHELL ITALIA E&P	
	G.R 17.NP G.R 18.NP G.R 19.NP G.R 20.NP G.R 21.NP G.R 22.NP

NORTHSUN ITALIA

S.p.A. (c.f. n. 05296511008) con sede legale ed amministrativa in Roma, Via Boncompagni, 47 (C.A.P. 00187).

TITOLI IN CUI LA DITTA E' PRESENTE

PERMESSI DI RICERCA IN TERRAFERMA		
	Numero titoli	Superficie pro-quota (Kmq)
Unico titolare	4	786,73
	OPERA TERRA DEL SOLE LA PROSPERA CASCINA S. PIETRO	
Rappresentante unico	1	33,53
	CROCETTA	
Contitolare	1	19,08
	SAN VINCENZO	
Total	6	839,33

CONCESSIONI DI COLTIVAZIONE IN TERRAFERMA		
	Numero titoli	Superficie pro-quota (Kmq)
Unico titolare	1	14,49
	CASCINA CASTELLO	
Rappresentante unico	1	4,79
	SILLARO	
Total	2	19,28

Complessivamente NORTHSUN ITALIA è presente in 8 titoli per una superficie pro-quota totale di 858,62 Kmq

JOINT-VENTURES

PO VALLEY OPERATIONS PTY	
	CROCETTA SAN VINCENZO SILLARO

ELENCO DELLE DITTE - Aggiornamento 31/dicembre/2010

PADANA ENERGIA

S.p.A., (c.f. n. 02342760390) con sede legale in Marina di Ravenna (RA), Via del Marchesato 13 (C.a.p. 48123).

TITOLI IN CUI LA DITTA E' PRESENTE

PERMESSI DI RICERCA IN TERRAFERMA		
	Numero titoli	Superficie pro-quota (Kmq)
Rappresentante unico	1	461,74
	TORRENTE NURE	
Total	1	461,74

CONCESSIONI DI COLTIVAZIONE IN TERRAFERMA		
	Numero titoli	Superficie pro-quota (Kmq)
Unico titolare	10	739,88
	SANTERNO SAN POTITO RAVENNA TERRA PORTO CORSINI TERRA MIRANDOLA SPILAMBERTO SETTALA OVANENGO VESCOVATO POMPOSA	
Rappresentante unico	1	38,95
	QUARTO	
Total	11	778,83

Compressivamente PADANA ENERGIA è presente in 12 titoli per una superficie pro-quota totale di 1.240,56 Km²

JOINT-VENTURES

EDISON	
	QUARTO
PETROREP ITALIANA	
	TORRENTE NURE

PANTHER EUREKA

TITOLI IN CUI LA DITTA E' PRESENTE

PERMESSI DI RICERCA NEL SOTTOFONDO MARINO		
	Numero titoli	Superficie pro-quota (Kmq)
Unico titolare	1	740,00
	FIUME TELLARO	
Total	1	740,00

Compressivamente PANTHER EUREKA è presente in 1 titolo per una superficie pro-quota totale di 740, Km²

PENTEX ITALIA

Ltd. (c.f. n. 97063580587) con sede in Birksheads House (Inghilterra), Birksheads Road, Reogate, Surrey e sede secondaria in San Giovanni di Ripi (FR), Via Varroccia, 43 (C.A.P. 03027)

TITOLI IN CUI LA DITTA E' PRESENTE

PERMESSI DI RICERCA IN TERRAFERMA		
	Numero titoli	Superficie pro-quota (Kmq)
Rappresentante unico	1	90,88
	FROSINONE	
Total	1	90,88

CONCESSIONI DI COLTIVAZIONE IN TERRAFERMA		
	Numero titoli	Superficie pro-quota (Kmq)
Unico titolare	1	41,14
	STRANGOLAGALLI	
Total	1	41,14

Compressivamente PENTEX ITALIA è presente in 2 titoli per una superficie pro-quota totale di 132,02 Km²

JOINT-VENTURES

ASCENT RESOURCES ITALIA	
	FROSINONE

PETREN

S.r.l. (c.f. n. 11964380155) con sede legale ed uffici in Milano, Via Monte Rosa, 60 (C.A.P. 20100) c/o Reporting S.r.l.

TITOLI IN CUI LA DITTA E' PRESENTE

PERMESSI DI RICERCA IN TERRAFERMA		
	Numero titoli	Superficie pro-quota (Kmq)
Contitolare	2	25,61
	MONTELURO SAMBUCHETO	
Total	2	25,61

Compressivamente PETREN è presente in 2 titoli per una superficie pro-quota totale di 25,61 Km²

JOINT-VENTURES

APENNINE ENERGY	
	MONTELURO SAMBUCHETO

ELENCO DELLE DITTE - Aggiornamento 31/dicembre/2010

PETROCELTIC ITALIA

S.r.l. (c.f. n.08662141004) con sede in Roma, Via Paola, 24, int. 7 (C.a.p. 00186).

TITOLI IN CUI LA DITTA E' PRESENTE

PERMESSI DI RICERCA IN TERRAFERMA		
	Numero titoli	Superficie pro-quota (Kmq)
Unico titolare	3	1.306,80
	RONSECCO CASE SPARSE VERCELLI	
Rappresentante unico	1	345,80
	CARISIO	
Contitolare	1	215,38
	CIVITAQUANA	
Total	5	1.867,98

PERMESSI DI RICERCA NEL SOTTOFONDO MARINO		
	Numero titoli	Superficie pro-quota (Kmq)
Rappresentante unico	1	50,67
	B.R268.RG	
Total	1	50,67

Complessivamente PETROCELTIC ITALIA è presente in 6 titoli per una superficie pro-quota totale di 1.918,65 Kmq

PETROREP ITALIANA

S.p.A. (c.f. n. 00430680108) con sede in Genova, Viale Sauli, 4/8b (C.A.P. 16121) ed uffici in Milano, Via Giacomo Leopardi, 26 (C.A.P. 20123)

TITOLI IN CUI LA DITTA E' PRESENTE

PERMESSI DI RICERCA IN TERRAFERMA		
	Numero titoli	Superficie pro-quota (Kmq)
Contitolare	2	86,55
	BARDONE TORRENTE NURE	
Total	2	86,55

CONCESSIONI DI COLTIVAZIONE IN TERRAFERMA		
	Numero titoli	Superficie pro-quota (Kmq)
Contitolare	6	31,85
	FORNOVO DI TARO MONTEARDONE MONTE VERDESE S. ANDREA S. MAURO TORRENTE MENOCCHIA	
Total	6	31,85

Complessivamente PETROREP ITALIANA è presente in 8 titoli per una superficie pro-quota totale di 118,4 Kmq

PO VALLEY OPERATIONS PTY

Ltd. (c.f. n. 05584311004) con sede legale in Roma, Via della Luce, 58 (C.A.P. 00153) e sede amministrativa in Roma, Via del Gesù, 89 (C.A.P. 00186)

TITOLI IN CUI LA DITTA E' PRESENTE

PERMESSI DI RICERCA IN TERRAFERMA		
	Numero titoli	Superficie pro-quota (Kmq)
Unico titolare	1	506,20
	PODERE GALLINA	
Rappresentante unico	1	39,62
	SAN VINCENZO	
Contitolare	1	18,05
	CROCETTA	
Total	3	563,88

CONCESSIONI DI COLTIVAZIONE IN TERRAFERMA		
	Numero titoli	Superficie pro-quota (Kmq)
Contitolare	1	2,58
	SILLARO	
Total	1	2,58

Complessivamente PO VALLEY OPERATIONS PTY è presente in 4 titoli per una superficie pro-quota totale di 566,46 Kmq

JOINT-VENTURES

COSTRUZIONI CONDOTTE	
	CARISIO
ENI	
	CARISIO
VEGA OIL	
	B.R268.RG CIVITAQUANA

JOINT-VENTURES

EDISON	
	S. ANDREA TORRENTE MENOCCHIA
GAS PLUS ITALIANA	
	BARDONE FORNOVO DI TARO MONTE VERDESE MONTEARDONE S. MAURO
MEDOILGAS ITALIA	
	FORNOVO DI TARO MONTE VERDESE MONTEARDONE S. ANDREA S. MAURO
PADANA ENERGIA	
	TORRENTE NURE
SVILUPPO RISORSE NATURALI	
	MONTEARDONE

JOINT-VENTURES

NORTHSUN ITALIA	
	CROCETTA SAN VINCENZO SILLARO

ELENCO DELLE DITTE - Aggiornamento 31/dicembre/2010

PUMA PETROLEUM

S.r.l., con sede legale a Milano, Via Vittor Pisani, 27 (C.a.p. 20124).

TITOLI IN CUI LA DITTA E' PRESENTE

PERMESSI DI RICERCA IN TERRAFERMA		
	Numero titoli	Superficie pro-quota (Kmq)
Unico titolare	1	317,86
	BORSANO	
Total	1	317,86

PERMESSI DI RICERCA NEL SOTTOFONDO MARINO		
	Numero titoli	Superficie pro-quota (Kmq)
Unico titolare	1	683,13
	E.R 54.PU	
Total	1	683,13

Complessivamente PUMA PETROLEUM è presente in 2 titoli per una superficie pro-quota totale di 1.000,99 Km²

SARP

TITOLI IN CUI LA DITTA E' PRESENTE

PERMESSI DI RICERCA IN TERRAFERMA		
	Numero titoli	Superficie pro-quota (Kmq)
Unico titolare	1	49,40
	MONTEMARCIANO	
Total	1	49,40

Complessivamente SARP è presente in 1 titolo per una superficie pro-quota totale di 49,4 Km²

SHELL ITALIA E&P

S.p.A. (c.f. n. 05160421003) con sede in Roma, Via dei Due Macelli, 66 (C.a.p. 00187).

TITOLI IN CUI LA DITTA E' PRESENTE

PERMESSI DI RICERCA IN TERRAFERMA		
	Numero titoli	Superficie pro-quota (Kmq)
Contitolare	3	29,40
	TEMPA MOLIANO FOSSO VALDIENNA MONTE LA ROSSA	
Total	3	29,40

PERMESSI DI RICERCA NEL SOTTOFONDO MARINO		
	Numero titoli	Superficie pro-quota (Kmq)
Contitolare	6	2.734,70
	G.R 22.NP G.R 21.NP G.R 20.NP G.R 19.NP G.R 18.NP G.R 17.NP	
Total	6	2.734,70

CONCESSIONI DI COLTIVAZIONE IN TERRAFERMA		
	Numero titoli	Superficie pro-quota (Kmq)
Contitolare	2	331,62
	VAL D'AGRI GORGOLIONE	
Total	2	331,62

Complessivamente SHELL ITALIA E&P è presente in 11 titoli per una superficie pro-quota totale di 3.095,73 Km²

JOINT-VENTURES

EDISON	
	MONTE LA ROSSA

ENI	
	FOSSO VALDIENNA MONTE LA ROSSA TEMPA MOLIANO VAL D'AGRI

ESSO ITALIANA	
	FOSSO VALDIENNA GORGOLIONE TEMPA MOLIANO

NORTHERN PETROLEUM LIMITED	
	G.R 17.NP G.R 18.NP G.R 19.NP G.R 20.NP G.R 21.NP G.R 22.NP

TOTAL E&P ITALIA	
	FOSSO VALDIENNA GORGOLIONE TEMPA MOLIANO

SIM

S.r.l. (c.f. n. 00171870462) con sede in Viareggio (Lucca), località Massarosa (LU), Via Montramito (C.A.P. 55054)

TITOLI IN CUI LA DITTA E' PRESENTE

CONCESSIONI DI COLTIVAZIONE IN TERRAFERMA		
	Numero titoli	Superficie pro-quota (Kmq)
Unico titolare	2	313,14
	PIETRAMALA TOMBOLO	
Total	2	313,14

Complessivamente SIM è presente in 2 titoli per una superficie pro-quota totale di 313,14 Km²

ELENCO DELLE DITTE - Aggiornamento 31/dicembre/2010

SOCOPLUS

S.r.l. (c.f. n. 02242850341) con sede legale ed uffici in Fidenza (PR), Via Emilia, 12 (C.a.p. 43036)

TITOLI IN CUI LA DITTA E' PRESENTE

CONCESSIONI DI COLTIVAZIONE IN TERRAFERMA		
	Numero titoli	Superficie pro-quota (Kmq)
Unico titolare	1	1,15
	POGGIO CASTIONE	
Total	1	1,15

Compressivamente SOCOPLUS è presente in 1 titolo per una superficie pro-quota totale di 1,15 Kmq

SOMIFA-SOCIETÀ MINERARIA FANANESE

S.r.l. (c.f. n. 03220910362), con sede in Fanano, Via Porrettana, 4580 (C.a.p. 41021).

TITOLI IN CUI LA DITTA E' PRESENTE

CONCESSIONI DI COLTIVAZIONE IN TERRAFERMA		
	Numero titoli	Superficie pro-quota (Kmq)
Unico titolare	1	0,67
	TRIGNANO	
Total	1	0,67

Compressivamente SOMIFA-SOCIETÀ MINERARIA FANANESE è presente in 1 titolo per una superficie pro-quota totale di ,67 Kmq

STOGIT

S.p.A., con sede legale - Piazza Santa Barbara, 7 - 20097 San Donato Milanese (MI)

TITOLI IN CUI LA DITTA E' PRESENTE

CONCESSIONI DI STOCCAGGIO IN TERRAFERMA		
	Numero titoli	Superficie pro-quota (Kmq)
Unico titolare	10	689,86
	BORDOLANO STOCCAGGIO	
	ALFONSINE STOCCAGGIO	
	SABBIONCELLO STOCCAGGIO	
	SERGNANO STOCCAGGIO	
	MINERBIO STOCCAGGIO	
	BRUGHERIO STOCCAGGIO	
	RIPALTA STOCCAGGIO	
	CORTEMAGGIORE STOCCAGGIO	
	SETTALA STOCCAGGIO	
	FIUME TRESTE STOCCAGGIO	
Total	10	689,86

Compressivamente STOGIT è presente in 10 titoli per una superficie pro-quota totale di 689,86 Kmq

SVILUPPO RISORSE NATURALI

S.r.l., (c.f. n. 07589111009) con sede legale in Roma, Via Reno, 5 (C.A.P. 00198).

TITOLI IN CUI LA DITTA E' PRESENTE

PERMESSI DI RICERCA IN TERRAFERMA		
	Numero titoli	Superficie pro-quota (Kmq)
Unico titolare	2	1.054,43
	SANTA CROCE	
	SANTA MARGHERITA	
Contitolare	1	112,60
	CODOGNO	
Total	3	1.167,03

CONCESSIONI DI COLTIVAZIONE IN TERRAFERMA		
	Numero titoli	Superficie pro-quota (Kmq)
Contitolare	3	32,23
	MONTEARDONE	
	MASSERIA GROTTAVECCHIA	
	CASTEL DI LAMA	
Total	3	32,23

Compressivamente SVILUPPO RISORSE NATURALI è presente in 6 titoli per una superficie pro-quota totale di 1.199,26 Kmq

JOINT-VENTURES

COMPAGNIA GENERALE IDROCARBURI	
	CODOGNO
EDISON	
	CASTEL DI LAMA
	CODOGNO
	MASSERIA GROTTAVECCHIA
ENI	
	CASTEL DI LAMA
GAS PLUS ITALIANA	
	MASSERIA GROTTAVECCHIA
	MONTEARDONE
MEDOILGAS ITALIA	
	CASTEL DI LAMA
	MASSERIA GROTTAVECCHIA
	MONTEARDONE
PETROREP ITALIANA	
	MONTEARDONE

ELENCO DELLE DITTE - Aggiornamento 31/dicembre/2010

TERRACON

S.r.l. (c.f. 04348780489), con sede legale in Firenze, Viale Bovio, 20 (C.a.p. 50136) ed Uffici in Firenze, Via della Scala, 69 (C.a.p. 50123).

TITOLI IN CUI LA DITTA E' PRESENTE

PERMESSI DI RICERCA IN TERRAFERMA		
	Numero titoli	Superficie pro-quota (Kmq)
Unico titolare	2	663,36
	SASSUOLO BIBBIANO	
Total	2	663,36

Complessivamente TERRACON è presente in 2 titoli per una superficie pro-quota totale di 663,36 Kmq

TOTAL E&P ITALIA

S.p.A. (c.f. n. 10569621005), con sede in Roma, Via Cornelia, 498 (C.a.p. 00166).

TITOLI IN CUI LA DITTA E' PRESENTE

PERMESSI DI RICERCA IN TERRAFERMA		
	Numero titoli	Superficie pro-quota (Kmq)
Rappresentante unico	2	277,57
	ALIANO TEANA	
Contitolare	3	65,98
	TEMPA MOLIANO FOSSO VALDIENNA SERRA S. BERNARDO	
Total	5	343,55

CONCESSIONI DI COLTIVAZIONE IN TERRAFERMA		
	Numero titoli	Superficie pro-quota (Kmq)
Rappresentante unico	1	145,29
	GORGOLIONE	
Total	1	145,29

Complessivamente TOTAL E&P ITALIA è presente in 6 titoli per una superficie pro-quota totale di 488,84 Kmq

VEGA OIL

S.p.A. (c.f. n. 07721631005) con sede in Roma, Via Romeo Romei, 27 (C.A.P. 00100).

TITOLI IN CUI LA DITTA E' PRESENTE

PERMESSI DI RICERCA IN TERRAFERMA		
	Numero titoli	Superficie pro-quota (Kmq)
Unico titolare	1	154,55
	POSTA NUOVA	
Rappresentante unico	1	399,99
	CIVITAQUANA	
Contitolare	1	70,72
	MONTALBANO	
Total	3	625,26

PERMESSI DI RICERCA NEL SOTTOFONDO MARINO		
	Numero titoli	Superficie pro-quota (Kmq)
Unico titolare	1	336,98
	C.R148.VG	
Contitolare	1	76,01
	B.R268.RG	
Total	2	412,99

Complessivamente VEGA OIL è presente in 5 titoli per una superficie pro-quota totale di 1.038,25 Kmq

JOINT-VENTURES

ENI	
	ALIANO FOSSO VALDIENNA SERRA S. BERNARDO TEANA TEMPA MOLIANO

ESSO ITALIANA	
	FOSSO VALDIENNA GORGOLIONE TEMPA MOLIANO

MEDOILGAS ITALIA	
	SERRA S. BERNARDO

SHELL ITALIA E&P	
	FOSSO VALDIENNA GORGOLIONE TEMPA MOLIANO

JOINT-VENTURES

MEDOILGAS CIVITA	
	MONTALBANO

PETROCELTIC ITALIA	
	B.R268.RG CIVITAQUANA

