



MINISTERO DELLO SVILUPPO ECONOMICO
DIPARTIMENTO PER L'ENERGIA
DIREZIONE GENERALE PER LE RISORSE MINERARIE ED ENERGETICHE
UFFICIO NAZIONALE MINERARIO PER GLI IDROCARBURI E LE GEORISORSE

Anno LIV - N. 7

31 Luglio 2010

BOLLETTINO UFFICIALE DEGLI IDROCARBURI E DELLE GEORISORSE



MINISTERO DELLO SVILUPPO ECONOMICO
DIPARTIMENTO PER L'ENERGIA
DIREZIONE GENERALE PER LE RISORSE MINERARIE ED ENERGETICHE
UFFICIO NAZIONALE MINERARIO PER GLI IDROCARBURI E LE GEORISORSE

Anno LIV - N. 7

31 Luglio 2010

BOLLETTINO UFFICIALE DEGLI IDROCARBURI E DELLE GEORISORSE

Direttore responsabile: ANTONIO MARTINI
Redazione: MARIA BEATRICE DE AMICIS
Grafica e impaginazione: OMBRETTA COPPI – NICOLA SANTOCCHI

SOMMARIO

| | |
|---------------------------|---|
| AVVERTENZE | 5 |
| AVVISI DI RETTIFICA | 6 |
| INDIRIZZI | 7 |

ATTIVITÀ DI RICERCA E COLTIVAZIONE DI IDROCARBURI IN TERRA

ISTANZE DI PERMESSI

NUOVE ISTANZE

| | |
|--|---|
| Istanza di permesso di ricerca «TOZZONA» presentata dalla Società Po Valley Operations Pty Ltd. | 8 |
|--|---|

PERMESSI

DECRETI DI CONFERIMENTO

| | |
|--|----|
| Conferimento del permesso di ricerca «ABBADIA CERRETO» alla Società ENI S.p.A. | 9 |
| Conferimento del permesso di ricerca «OPERA» alla Società Northsun Italia S.p.A. | 12 |
| Conferimento del permesso di ricerca «MOLINO» alla Società AleAnna Resources Llc. | 15 |
| Conferimento del permesso di ricerca «PANNOCCHIA» alla Società Edison S.p.A. | 18 |
| Conferimento del permesso di ricerca «VILLA GIGLI» alle Società Apennine Energy S.r.l. e Compagnia Generale Idrocarburi | 21 |
| Conferimento del permesso di ricerca «CARITÀ» alla Società Celtique Energie S.p.A. | 24 |

DECRETI RELATIVI ALLA VIGENZA ED ALLA RIDUZIONE DELL'AREA

| | |
|---|----|
| Determinazione della scadenza della sospensione del decorso temporale del permesso di ricerca «MONTE ARAZZECCA», accordata con D.M. 26 novembre 2008; ulteriore sospensione della vigenza del permesso e contestuale determinazione della scadenza dello stesso; variazione della denominazione del titolo in «PESCOENNATARO» e contestuale riduzione dell'area del permesso..... | 27 |
|---|----|

CONCESSIONI DI COLTIVAZIONE

ISTANZE DI RINUNCIA

| | |
|--|----|
| Istanza di rinuncia alla concessione di coltivazione «MELANICO» presentata dalla Società Gas Plus Italiana..... | 29 |
|--|----|

ATTIVITÀ DI RICERCA E COLTIVAZIONE DI IDROCARBURI IN MARE

PERMESSI

ISTANZE RELATIVE ALLA VIGENZA

| | |
|---|----|
| Istanza di sospensione del decorso temporale del permesso di ricerca «G.R13.AG» presentata dalla Società ENI S.p.A. (r.u.) | 29 |
| Istanza di sospensione del decorso temporale del permesso di ricerca «G.R14.AG» presentata dalla Società ENI S.p.A. (r.u.) | 29 |

GEOTERMIA

Regione Toscana

ISTANZE DI PERMESSI

NUOVE ISTANZE

| | |
|--|----|
| Istanza di permesso di ricerca per risorse geotermiche «ACQUAFERRATA» presentata dal Consorzio per lo Sviluppo delle aree Geotermiche (Co.Svi.G.) | 30 |
| Istanza di permesso di ricerca per risorse geotermiche «ALTO FARMA» presentata dalla Società GeSto Italia..... | 31 |
| Istanza di permesso di ricerca per risorse geotermiche «CATABBIO» presentata dalla Società Exergia Toscana | 31 |
| Istanza di permesso di ricerca per risorse geotermiche «CORTOLLA» presentata dal Consorzio per lo Sviluppo delle aree Geotermiche (Co.Svi.G.) | 32 |
| Istanza di permesso di ricerca per risorse geotermiche «LUCIGNANO» presentata dal Consorzio per lo Sviluppo delle aree Geotermiche (Co.Svi.G.) | 32 |
| Istanza di permesso di ricerca per risorse geotermiche «MICCIANO» presentata dal Consorzio per lo Sviluppo delle aree Geotermiche (Co.Svi.G.) | 33 |
| Istanza di permesso di ricerca per risorse geotermiche «STERZA» presentata dal Consorzio per lo Sviluppo delle aree Geotermiche (Co.Svi.G.) | 33 |
| Istanza di permesso di ricerca per risorse geotermiche «TRIANA» presentata dalla Società Energy Packet | 34 |

ISTANZE DI RIPERIMETRAZIONE

| | |
|---|----|
| Istanze di ripermetroazione dei permessi di ricerca per risorse geotermiche «MURCI» e «MONTEGEMOLI» presentate dalla Società Enel Green Power | 34 |
|---|----|

RIEPILOGO TITOLI SCADUTI

| | |
|------------------------------------|----|
| Situazione al 30 giugno 2010 | 36 |
|------------------------------------|----|

PIANI TOPOGRAFICI

| | |
|--|----|
| TAV. 1 - Istanza di permesso di ricerca TOZZONA..... | 38 |
| TAV. 2 - Permesso di ricerca ABBADIA CERRETO | 39 |
| TAV. 3 - Permesso di ricerca OPERA..... | 40 |
| TAV. 4 - Permesso di ricerca MOLINO..... | 41 |
| TAV. 5 - Permesso di ricerca PANNOCCHIA | 42 |
| TAV. 6 - Permesso di ricerca VILLA GIGLI | 43 |
| TAV. 7 - Permesso di ricerca CARITÀ..... | 44 |
| TAV. 8 - Permesso di ricerca PESCOENNATARO..... | 45 |

ELENCHI

| | |
|---------------------------------|----|
| ELENCO DELLE ISTANZE..... | 47 |
| ELENCO DEI TITOLI VIGENTI | 64 |

AVVERTENZE

Al fine di agevolare la consultazione delle istanze e dei provvedimenti citati con il loro numero di pubblicazione nel *Bollettino Ufficiale degli Idrocarburi e delle Georisorse* si riportano qui di seguito i numeri di pubblicazione che contrassegnano le istanze ed i provvedimenti pubblicati in ciascun numero del *B.U.I.G.*

| BOLLETTINO | | | NUMERI DI PUBBLICAZIONE | | BOLLETTINO | | | NUMERI DI PUBBLICAZIONE | |
|------------|--------|-----------------------|-------------------------|-----------|------------|--------|-----------------------|-------------------------|-----------|
| Anno | Numero | Data di pubblicazione | dal numero | al numero | Anno | Numero | Data di pubblicazione | dal numero | al numero |
| XLVIII | 1 | 31 gennaio 2004 | 1 | 10 | LI | 7 | 31 luglio 2007 | 65 | 75 |
| XLVIII | 2 | 29 febbraio 2004 | 11 | 24 | LI | 8 | 31 agosto 2007 | 76 | 88 |
| XLVIII | 3 | 31 marzo 2004 | 25 | 47 | LI | 9 | 30 settembre | 89 | 98 |
| XLVIII | 4 | 30 aprile 2004 | 48 | 60 | LI | 10 | 31 ottobre 2007 | 99 | 117 |
| XLVIII | 5 | 31 maggio 2004 | 61 | 69 | LI | 11 | 30 novembre | 118 | 140 |
| XLVIII | 6 | 30 giugno 2004 | 70 | 82 | LI | 12 | 31 dicembre 2007 | 141 | 151 |
| XLVIII | 7 | 31 luglio 2004 | 83 | 87 | | | | | |
| XLVIII | 8 | 31 agosto 2004 | 88 | 104 | LII | 1 | 31 gennaio 2008 | 1 | 11 |
| XLVIII | 9 | 30 settembre | 105 | 112 | LII | 2 | 29 febbraio 2008 | 12 | 20 |
| XLVIII | 10 | 31 ottobre 2004 | 113 | 119 | LII | 3 | 31 marzo 2008 | 21 | 38 |
| XLVIII | 11 | 30 novembre | 120 | 147 | LII | 4 | 30 aprile 2008 | 39 | 53 |
| XLVIII | 12 | 31 dicembre 2004 | 148 | 158 | LII | 5 | 31 maggio 2008 | 54 | 66 |
| | | | | | LII | 6 | 30 giugno 2008 | 67 | 82 |
| XLIX | 1 | 31 gennaio 2005 | 1 | 8 | LII | 7 | 31 luglio 2008 | 83 | 134 |
| XLIX | 2 | 28 febbraio 2005 | 9 | 19 | LII | 8 | 31 agosto 2008 | 135 | 145 |
| XLIX | 3 | 31 marzo 2005 | 20 | 32 | LII | 9 | 30 settembre | 146 | 156 |
| XLIX | 4 | 30 aprile 2005 | 33 | 43 | LII | 10 | 31 ottobre 2008 | 157 | 173 |
| XLIX | 5 | 31 maggio 2005 | 44 | 49 | LII | 11 | 30 novembre | 174 | 191 |
| XLIX | 6 | 30 giugno 2005 | 50 | 71 | LII | 12 | 31 dicembre 2008 | 192 | 204 |
| XLIX | 7 | 31 luglio 2005 | 72 | 95 | | | | | |
| XLIX | 8 | 31 agosto 2005 | 96 | 107 | LIII | 1 | 31 gennaio 2009 | 1 | 7 |
| XLIX | 9 | 30 settembre | 108 | 113 | LIII | 2 | 28 febbraio 2009 | 8 | 20 |
| XLIX | 10 | 31 ottobre 2005 | 114 | 127 | LIII | 3 | 31 marzo 2009 | 21 | 33 |
| XLIX | 11 | 30 novembre | 128 | 136 | LIII | 4 | 30 aprile 2009 | 34 | 50 |
| XLIX | 12 | 31 dicembre 2005 | 137 | 155 | LIII | 5 | 31 maggio 2009 | 51 | 66 |
| | | | | | LIII | 6 | 30 giugno 2009 | 67 | 72 |
| L | 1 | 31 gennaio 2006 | 1 | 15 | LIII | 7 | 31 luglio 2009 | 73 | 92 |
| L | 2 | 28 febbraio 2006 | 16 | 34 | LIII | 8 | 31 agosto 2009 | 93 | 116 |
| L | 3 | 31 marzo 2006 | 35 | 43 | LIII | 9 | 30 settembre | 117 | 124 |
| L | 4 | 30 aprile 2006 | 44 | 61 | LIII | 10 | 31 ottobre 2009 | 125 | 139 |
| L | 5 | 31 maggio 2006 | 62 | 71 | LIII | 11 | 30 novembre | 140 | 154 |
| L | 6 | 30 giugno 2006 | 72 | 81 | LIII | 12 | 31 dicembre 2009 | 155 | 167 |
| L | 7 | 31 luglio 2006 | 82 | 94 | | | | | |
| L | 8 | 31 agosto 2006 | 95 | 113 | LIV | 1 | 31 gennaio 2010 | 1 | 21 |
| L | 9 | 30 settembre | 114 | 124 | LIV | 2 | 28 febbraio 2010 | 22 | 45 |
| L | 10 | 31 ottobre 2006 | 125 | 134 | LIV | 3 | 31 marzo 2010 | 46 | 72 |
| L | 11 | 30 novembre | 135 | 152 | LIV | 4 | 30 aprile 2010 | 73 | 101 |
| L | 12 | 31 dicembre 2006 | 153 | 168 | LIV | 5 | 31 maggio 2010 | 102 | 119 |
| | | | | | LIV | 6 | 30 giugno 2010 | 120 | 130 |
| LI | 1 | 31 gennaio 2007 | 1 | 10 | LIV | 7 | 31 luglio 2010 | 131 | 151 |
| LI | 2 | 28 febbraio 2007 | 11 | 22 | | | | | |
| LI | 3 | 31 marzo 2007 | 23 | 32 | | | | | |
| LI | 4 | 30 aprile 2007 | 33 | 51 | | | | | |
| LI | 5 | 31 maggio 2007 | 52 | 62 | | | | | |
| LI | 6 | 30 giugno 2007 | 63 | 64 | | | | | |

La delimitazione delle istanze, dei permessi e delle concessioni pubblicate sui BUIG è rappresentata esclusivamente dalle relative coordinate geografiche, pertanto le tavole allegate sono puramente indicative ed eventuali incongruenze con le suddette coordinate geografiche sono da considerarsi semplici imprecisioni grafiche.

Eventuali opposizioni o reclami avverso le istanze ed i provvedimenti pubblicati nel *B.U.I.G.*, redatte in carta legale, vanno indirizzate al Ministero dello sviluppo economico - Direzione generale dell'energia e delle risorse minerarie - Ufficio nazionale minerario per gli idrocarburi e le georisorse - Roma, Via Molise, 2 (C.A.P. 00187).

Si comunica inoltre che, per ovviare ai ritardi tecnici nella distribuzione e messa in vendita del *B.U.I.G.*, gli Operatori interessati alla tempestiva conoscenza dei dati di pubblicazione possono consultare le bozze di stampa o, in assenza, il sommario ed i piani topografici, presso la Redazione del *B.U.I.G.*, all'indirizzo suddetto, a partire dal 1° giorno del mese successivo alla data di pubblicazione del Bollettino stesso.

AVVISI DI RETTIFICA

- A) Con riferimento al numero di pubblicazione 120 del B.U.I.G. Anno LIV – N. 6, si rettifica la denominazione della Società riportata nel testo della comunicazione come Celtique S.p.A.: è da intendersi, invece, come Celtique Energie S.p.A.

- B) Per un errore materiale, il permesso di ricerca «E.R54.PU» è stato erroneamente attribuito alla Società Terracon. La società titolare è la Puma Petroleum S.r.l., come riportato nel decreto ministeriale 21 aprile 2010 di conferimento del permesso di cui sopra. Nel presente numero del Bollettino Ufficiale degli Idrocarburi e delle Georisorse sarà pertanto corretto il relativo Elenco dei titoli.

INDIRIZZI

MINISTERO SVILUPPO ECONOMICO

Dipartimento per l'Energia

Direzione Generale per le risorse minerarie ed energetiche

UFFICIO NAZIONALE MINERARIO PER GLI IDROCARBURI E LE GEORISORSE

– Divisioni I – VI – VII e VIII - Via Molise, 2 - 00187 Roma - tel. 06 47052859 - fax 06 47887802

– Divisione II - Via Zamboni, 1 - 40125 Bologna - tel. 051 234326 - fax 051 228927

– Divisione III - Via Benedetto Croce, 40 - 00142 Roma - tel. 06 5411754 - fax 06 5410696

– Divisione IV - Piazza Giovanni Bovio, 22 - 80133 Napoli - tel. 081 5510049 - fax 081 5519460

– Divisione V – Via Bosio, 15 - 00161 Roma

Direzione generale per la sicurezza dell'approvvigionamento e le infrastrutture energetiche

Via Molise, 2 - 00187 Roma - tel. 06 47052796 - fax 06 47052036

ATTIVITÀ DI RICERCA E COLTIVAZIONE DI IDROCARBURI IN TERRA

ISTANZE DI PERMESSI

NUOVE ISTANZE

NUMERO DI PUBBLICAZIONE: 131.

Istanza di permesso di ricerca «TOZZONA» presentata dalla Società Po Valley Operations Pty Ltd.
(estratto).

Richiedente: Società PO VALLEY OPERATIONS PTY LTD. – Roma, Via Boncompagni, 47.

Data di presentazione dell'istanza: 30 giugno 2010.

Denominazione convenzionale del permesso richiesto: «TOZZONA».

Ubicazione e delimitazione del permesso richiesto:

- Regioni: Emilia Romagna (90,88).

- Province: Bologna - Ravenna.

- Comuni: (Bologna) Dozza, Imola, Mordano – (Ravenna) Castel Bolognese, Faenza, Riolo Terme.

- Fogli della Carta d'Italia alla scala 1:100.000 (I.G.M.): 88-99.

Coordinate geografiche dei vertici:

| Vertice o intersezione | Longitudine W Monte Mario | Latitudine N |
|---------------------------|------------------------------|--------------|
| a | -0° 49' | 44° 24' |
| b | -0° 40' | 44° 24' |
| c | -0° 40' | 44° 17' |
| d | -0° 43' | 44° 17' |
| e | -0° 43' | 44° 20' |
| f | -0° 45' | 44° 20' |
| g | -0° 45' | 44° 22' |
| h | -0° 49' | 44° 22' |

- Superficie richiesta: km² 90,88.

L'istanza risulta in concorrenza con l'istanza di permesso di ricerca «PONTE SANTO» presentata dalla Società Vittorito Petroleum e pubblicata nel B.U.I.G. Anno LIV – N. 3.

Riproduzione del piano topografico del permesso richiesto: Tav. n. 1 fuori testo.

PERMESSI

DECRETI DI CONFERIMENTO

NUMERO DI PUBBLICAZIONE: 132.

DECRETO MINISTERIALE 21 giugno 2010.

Conferimento del permesso di ricerca «ABBADIA CERRETO» alla Società ENI S.p.A.
(Tavola fuori testo n. 2).

IL DIRETTORE GENERALE PER LE RISORSE MINERARIE ED ENERGETICHE

Vista la legge 11 gennaio 1957, n. 6 e successive modifiche ed integrazioni, recante "Ricerca e coltivazione degli idrocarburi liquidi e gassosi";

Vista la legge 21 luglio 1967, n. 613 e successive modifiche ed integrazioni, recante "Ricerca e coltivazione degli idrocarburi liquidi e gassosi nel mare territoriale e nella piattaforma continentale e modificazioni alla legge 11 gennaio 1957, n. 6 sulla Ricerca e coltivazione degli idrocarburi liquidi e gassosi";

Vista la legge 8 luglio 1986, n. 349, recante "Istituzione del Ministero dell'ambiente e norme in materia di danno ambientale";

Vista la legge 9 gennaio 1991, n. 9 e successive modifiche ed integrazioni, recante "Norme per l'attuazione del nuovo Piano energetico nazionale: aspetti istituzionali, centrali idroelettriche ed elettrodotti, idrocarburi e geotermia, autoproduzione e disposizioni fiscali";

Visto il decreto legislativo 25 novembre 1996, n. 625 recante "Attuazione della direttiva 94/22/CEE, relativa alle condizioni di rilascio e di esercizio delle autorizzazioni alla prospezione, ricerca e coltivazione di idrocarburi";

Vista la legge 20 agosto 2004, n. 239 recante "Riordino del settore energetico, nonché delega al governo per il riassetto delle disposizioni vigenti in materia di energia";

Visto il decreto legislativo 31 marzo 1998, n. 112 "Conferimento di funzioni e compiti amministrativi dello Stato alle regioni ed agli enti locali, in attuazione del capo I della legge 15 marzo 1997, n. 59" e s.m.i.;

Vista la legge 8 agosto 1985, n. 431 e successive modifiche ed integrazioni, recante "Disposizioni urgenti per la tutela delle zone di particolare interesse ambientale";

Vista la legge 6 dicembre 1991, n. 349 riguardante "Legge quadro sulle aree protette";

Visto il decreto legislativo 25 novembre 1996, n. 624 recante "Attuazione della direttiva 92/91/CEE relativa alla sicurezza e salute dei lavoratori nelle industrie estrattive per trivellazione e della direttiva 92/104/CEE relativa alla sicurezza e salute dei lavoratori nelle industrie estrattive a cielo aperto e sotterranee";

Visto il decreto legislativo 3 aprile 2006 n. 152, come modificato dal decreto legislativo 8 novembre 2006, n. 284 e dal decreto legislativo 16 gennaio 2008, n. 4 recante "Ulteriori disposizioni correttive ed integrative del decreto legislativo 3 aprile 2006, n. 152, recante norme in materia ambientale";

Visto il decreto del Presidente della Repubblica 18 aprile 1994, n. 484, recante la "Disciplina dei procedimenti di conferimento dei permessi di prospezione o ricerca e di concessione di coltivazione di idrocarburi in terraferma e in mare";

Visto il D.M. 26 aprile 2010 di "Approvazione del disciplinare tipo per i permessi di prospezione e ricerca e per le concessioni di coltivazione di idrocarburi liquidi e gassosi in terraferma, nel mare territoriale e nella piattaforma continentale, pubblicato nel *Bollettino Ufficiale degli Idrocarburi e delle Georisorse* Anno LIV n. 4;

Visto l'Accordo procedimentale (rep. n. 1247) sancito dalla Conferenza Stato-Regioni in data 24 aprile 2001 per l'acquisizione dell'intesa prevista dall'art. 3, comma 1, lettera b) del D. Lgs. n. 443 del 1999;

Visto il decreto del Presidente della Repubblica 28 novembre 2008, n. 197, recante il "Regolamento di organizzazione del Ministero dello sviluppo economico";

Visto la legge n. 99 del 23 luglio 2009 ed in particolare l'art. 27, comma 34, recante la modifica dei commi da 77 a 82 dell'art. 1 della legge 23 agosto 2004 n. 239;

Visto il comma 77 della legge n. 239 del 2004 come modificato dal comma 34 dell'art. 27 della legge n. 99 del 2009 che prevede che il permesso di ricerca di idrocarburi liquidi e gassosi in terraferma è rilasciato a seguito di un procedimento unico al quale partecipano le amministrazioni statali e regionali interessate, svolto nel rispetto dei principi di semplificazione e con le modalità di cui alla legge 7 agosto 1990; n. 241. Esso consente lo svolgimento di attività di prospezione consistente in rilievi geologici, geofisici e geochimici, eseguiti con qualunque metodo o mezzo, e ogni altra operazione volta al rinvenimento di giacimenti, escluse le perforazioni dei pozzi esplorativi.

Visto il comma 35 della legge 23 luglio 2009 n. 99 che prevede "Le disposizioni di cui ai commi da 77 a 82-sexies dell'articolo 1 della legge 23 agosto 2004, n. 239, come sostituiti dal comma 34 del presente articolo, si applicano anche ai procedimenti in corso alla data di entrata in vigore della presente legge, nonché ai procedimenti relativi ai titoli minerari vigenti, eccetto quelli per i quali sia completata la procedura per il rilascio dell'intesa da parte della regione competente".

Vista l'istanza di permesso di ricerca di idrocarburi liquidi e gassosi, presentata in data 29 marzo 2006 dalla Società ENI-S.p.A., denominata "ABBADIA CERRETO" e ricadente nelle provincie di Lodi e Cremona;

Visto il parere favorevole al conferimento del permesso di ricerca di idrocarburi espresso dal Comitato tecnico per gli idrocarburi e la geotermia in data 13 dicembre 2006;

Vista la nota ministeriale n. 0017389 del 19 ottobre 2007, con la quale la Società ENI-S.p.A è stata invitata a presentare alla Regione Lombardia la documentazione per ottenere l'intesa, previa valutazione ambientale, ai sensi dell'art. 3, comma 1, lettera a) Accordo Stato-Regioni del 24 aprile 2001;

Visto il decreto n. 4448 del 6 maggio 2009 della Regione Lombardia con il quale è stata espressa la determinazione che le operazioni previste nella prima fase del programma dei lavori, compresi i rilievi geofisici, sono escluse da valutazione di impatto ambientale e che la perforazione del pozzo esplorativo, previsto nella seconda fase della ricerca, è da assoggettare a specifica procedura di valutazione di impatto ambientale;

Vista la deliberazione di Giunta Regionale n. VIII/10628 del 25 novembre 2009 con la quale la Regione Lombardia ha espresso l'intesa al conferimento del permesso dettando alcune prescrizioni e condizioni;

Vista la nota ministeriale n. 19665 del 12 febbraio 2010, con la quale la Società ENI-S.p.A è stata invitata a presentare alla Soprintendenza per i Beni Archeologici della Lombardia la documentazione necessaria atta ad esprimere l'assenso al conferimento del permesso in parola;

Vista la nota prot. n. 2875 del 29 marzo 2010 novembre 2009 della Soprintendenza per i Beni Archeologici della Lombardia con la quale la stessa ha espresso il proprio proprio assenso al conferimento del permesso in parola dettando alcune prescrizioni per l'esecuzione dei lavori;

Considerato che con la deliberazione di Giunta Regionale n. VIII/10628 del 25 novembre 2009 d'intesa della Regione Lombardia è stata imposta la condizione che le operazioni connesse alla seconda parte della ricerca, con la perforazione del pozzo esplorativo, dovranno essere preventivamente assoggettate a specifica procedura di impatto ambientale regionale, in osservanza, tra l'altro, del comma 78 dell'art. 1 della legge 23 agosto 2004 n. 239, così come modificato dal comma 34 dell'art. 27 della legge 23 luglio 2009 n. 99;

Considerato che il programma lavori, allegato all'istanza, prevede una prima fase comprendente l'esecuzione di uno studio geologico, la rielaborazione di linee sismiche esistenti e l'acquisizione di nuove linee, che non comporta l'esecuzione di lavori od opere dirette sul terreno e una seconda fase comprendente la perforazione di un pozzo esplorativo;

Ritenuto che la Società istante potrà attivare le procedure necessarie per l'autorizzazione alla perforazione del pozzo esplorativo, previa valutazione di compatibilità ambientale, e per la costruzione degli impianti, opere ed infrastrutture necessarie ed alla dichiarazione di pubblica utilità successivamente all'emanazione del presente decreto, quando nel corso delle attività di ricerca, sarà in grado di presentare un dettagliato progetto operativo contenente l'esatta localizzazione delle opere e degli impianti;

Ritenuto che il permesso di ricerca possa essere conferito secondo i disposti di cui al del comma 77 dell'art. 1 della legge 23 agosto 2004 n. 239, così come modificato dal comma 34 dell'art. 27 della legge 23 luglio 2009 n. 99;

Ritenuto che il permesso di ricerca possa essere conferito al fine di valorizzare per mezzo della ricerca le risorse nazionali di idrocarburi imponendo alla Società permissionaria il rispetto delle condizioni e prescrizioni espresse nella deliberazione di Giunta Regionale n. VIII/10628 del 25 novembre 2009 della Regione Lombardia e del parere della Soprintendenza ai beni archeologici della Lombardia;

D E C R E T A:

Art. 1.

(Conferimento del permesso)

1. Ai sensi del combinato disposto dell'art. 6 della legge n. 9 del 9 gennaio 1991 e dell'art. 1, comma 7, della legge 23 agosto 2004, n. 239, come modificata dalla legge n. 99/2009, alla Società ENI-S.p.A. (c.f. n. 00484960588) con sede legale e uffici in Roma, Piazzale Enrico Mattei (C.a.p. 00444) è accordato, per la durata di anni sei a decorrere dalla data del presente decreto, il permesso di ricerca esclusivo per idrocarburi liquidi e gassosi convenzionalmente denominato «ABBADIA CERRETO», ricadente nel territorio delle provincie di Cremona e Lodi.

2. Il permesso è accordato senza pregiudizio degli eventuali diritti dei terzi.

Art. 2

(Area e programma di ricerca)

1. La zona del terreno entro la quale la Società permissionaria eseguirà la ricerca è delimitata, sul piano topografico alla scala 1:100.000, allegato al presente decreto, con linea continua di colore nero passante per i sedici vertici, le cui coordinate geografiche, rilevate graficamente sul piano stesso, sono riportate nella tabella allegata al presente decreto.

2. L'estensione del permesso è di kmq 91,82 (novantunovirgolaottantadue), come risulta da esatta misurazione effettuata analiticamente con l'impiego del calcolatore elettronico.

3. E' approvata la prima fase del programma di ricerca relativa alla esecuzione di studi geologici di modelling gravimetrico-magnetometrico, alla rielaborazione di circa 140 km di linee sismiche preesistenti e all'acquisizione di circa 30 km di linee sismiche che non comportano l'esecuzione di lavori od opere dirette sul terreno.

Art. 3

(Prescrizioni dei lavori)

1. Il permesso è accordato alle condizioni stabilite nel disciplinare tipo approvato con il D.M. 26 aprile 2010.
2. La Società permissionaria è tenuta ad attivare, per le ragioni indicate in premessa, la procedura di cui all'art. 1 comma 78 della legge 23 agosto 2004, n. 239, come modificata dalla legge n. 99/2009 per l'autorizzazione del pozzo esplorativo.
3. La Società permissionaria è tenuta ad osservare le eventuali ulteriori prescrizioni che potranno essere impartite dalla Direzione generale per le risorse minerarie ed energetiche - Ufficio nazionale minerario per gli idrocarburi e georisorse (U.N.M.I.G.) Div. I - o dalla competente Div. II - Sezione U.N.M.I.G. di Bologna.
4. Le attività dovranno essere condotte nel rispetto della normativa vigente, in particolare delle norme sulla sicurezza e salute nei luoghi di lavoro.
5. La Società permissionaria è altresì tenuta, nel corso dello svolgimento della attività di ricerca, ad osservare tutte le prescrizioni, indicazioni e condizioni di cui alla deliberazione di Giunta Regionale n. VIII/10628 del 25 novembre 2009 della Regione Lombardia, che è parte integrante del presente decreto e dei pareri della Soprintendenza ai beni archeologici della Lombardia.

Art. 4
(Canoni)

A decorrere dalla data di pubblicazione del presente decreto il titolare del permesso è tenuto a corrispondere allo Stato il canone annuo anticipato di € 5,16 per kmq di superficie, ai sensi dell'art. 18 del D. Lgs. 25 novembre 1996, n. 625, aggiornato secondo l'indice ISTAT per gli anni seguenti.

Art. 5
(Obblighi)

1. La Società permissionaria è tenuta ad iniziare i lavori della prima fase entro dodici mesi dalla prima nel tempo delle date di consegna e di pubblicazione nel Bollettino Ufficiale degli Idrocarburi e delle Georisorse del presente decreto ed i lavori di perforazione entro sessanta mesi dalla stessa data, fermo restando quanto previsto all'art. 3 e previa acquisizione del giudizio di compatibilità ambientale, come disposto dalla deliberazione di Giunta Regionale n. VIII/10628 del 25 novembre 2009 della Regione Lombardia .

2. All'interno dei perimetri delle aree naturali protette di cui all'art. 2 della legge 6 dicembre 1991, n. 394, la Società permissionaria dovrà svolgere le operazioni di ricerca nel rispetto dei limiti e delle modalità previste dal Regolamento, dal Piano o dal provvedimento di salvaguardia che disciplina le attività nell'area interessata.

In tali casi l'inizio delle operazioni di ricerca sarà subordinato al rilascio di preventivo nulla osta da parte dell'organismo preposto alla gestione dell'area naturale interessata o, in sua assenza, da parte delle autorità competenti indicate dal provvedimento di salvaguardia.

Art. 6
(Pubblicazione e consegna)

1. Il presente decreto sarà pubblicato nel Bollettino Ufficiale degli Idrocarburi e delle Georisorse e consegnato alla Società richiedente tramite l'Agenzia del Demanio Filiale Lombardia.

2. Contro il presente provvedimento è ammesso ricorso giurisdizionale avanti al Tribunale Amministrativo Regionale Lazio, sede di Roma, secondo le modalità di cui alla legge 6 dicembre 1971, n. 1034, ovvero ricorso Straordinario al Capo dello Stato, ai sensi del Decreto del Presidente della Repubblica 24.11.1971, n. 1199, rispettivamente entro 60 e 120 giorni dalla data della notificazione o della comunicazione dell'atto impugnato o da quando l'interessato ne abbia avuto piena conoscenza.

Roma, 21 giugno 2010

Il Direttore generale: TERLIZZESE

Allegato al D.M. 21 giugno 2010 relativo al permesso di ricerca «ABBADIA CERRETO».

- Coordinate geografiche dei vertici:

| Vertice | Longitudine W Monte Mario | Latitudine N |
|---------|------------------------------|--------------|
| a | 2° 55' | 45° 20' |
| b | 2° 40' | 45° 20' |
| c | 2° 40' | 45° 17' |
| d | 2° 48' | 45° 17' |
| e | 2° 48' | 45° 18' |
| f | 2° 55' | 45° 18' |

Superficie: km² 91,82.

NUMERO DI PUBBLICAZIONE: 133.

DECRETO MINISTERIALE 21 giugno 2010.

Conferimento del permesso di ricerca «OPERA» alla Società Northsun Italia S.p.A.
(Tavola fuori testo n. 3).

IL DIRETTORE GENERALE PER LE RISORSE MINERARIE ED ENERGETICHE

Vista la legge 11 gennaio 1957, n. 6 e successive modifiche ed integrazioni, recante "Ricerca e coltivazione degli idrocarburi liquidi e gassosi";

Vista la legge 21 luglio 1967, n. 613 e successive modifiche ed integrazioni, recante "Ricerca e coltivazione degli idrocarburi liquidi e gassosi nel mare territoriale e nella piattaforma continentale e modificazioni alla legge 11 gennaio 1957, n. 6 sulla Ricerca e coltivazione degli idrocarburi liquidi e gassosi";

Vista la legge 8 luglio 1986, n. 349, recante "Istituzione del Ministero dell'ambiente e norme in materia di danno ambientale";

Vista la legge 9 gennaio 1991, n. 9 e successive modifiche ed integrazioni, recante "Norme per l'attuazione del nuovo Piano energetico nazionale: aspetti istituzionali, centrali idroelettriche ed elettrodotti, idrocarburi e geotermia, autoproduzione e disposizioni fiscali";

Visto il decreto legislativo 25 novembre 1996, n. 625 recante "Attuazione della direttiva 94/22/CEE, relativa alle condizioni di rilascio e di esercizio delle autorizzazioni alla prospezione, ricerca e coltivazione di idrocarburi";

Vista la legge 20 agosto 2004, n. 239 recante "Riordino del settore energetico, nonché delega al governo per il riassetto delle disposizioni vigenti in materia di energia";;

Visto il decreto legislativo 31 marzo 1998, n. 112 "Conferimento di funzioni e compiti amministrativi dello Stato alle regioni ed agli enti locali, in attuazione del capo I della legge 15 marzo 1997, n. 59" e s.m.i.;

Vista la legge 8 agosto 1985, n. 431 e successive modifiche ed integrazioni, recante "Disposizioni urgenti per la tutela delle zone di particolare interesse ambientale";

Vista la legge 6 dicembre 1991, n. 349 riguardante "Legge quadro sulle aree protette";

Visto il decreto legislativo 25 novembre 1996, n. 624 recante "Attuazione della direttiva 92/91/CEE relativa alla sicurezza e salute dei lavoratori nelle industrie estrattive per trivellazione e della direttiva 92/104/CEE relativa alla sicurezza e salute dei lavoratori nelle industrie estrattive a cielo aperto e sotterranee";

Visto il decreto legislativo 3 aprile 2006 n. 152, come modificato dal decreto legislativo 8 novembre 2006, n. 284 e dal decreto legislativo 16 gennaio 2008, n. 4 recante "Ulteriori disposizioni correttive ed integrative del decreto legislativo 3 aprile 2006, n. 152, recante norme in materia ambientale";

Visto il decreto del Presidente della Repubblica 18 aprile 1994, n. 484, recante la "Disciplina dei procedimenti di conferimento dei permessi di prospezione o ricerca e di concessione di coltivazione di idrocarburi in terraferma e in mare";

Visto il D.M. 26 aprile 2010 di "Approvazione del disciplinare tipo per i permessi di prospezione e ricerca e per le concessioni di coltivazione di idrocarburi liquidi e gassosi in terraferma, nel mare territoriale e nella piattaforma continentale, pubblicato nel *Bollettino Ufficiale degli Idrocarburi e delle Georisorse* Anno LIV n. 4;

Visto l'Accordo procedimentale (rep. n. 1247) sancito dalla Conferenza Stato-Regioni in data 24 aprile 2001 per l'acquisizione dell'intesa prevista dall'art. 3, comma 1, lettera b) del D. Lgs. n. 443 del 1999;

Visto il decreto del Presidente della Repubblica 28 novembre 2008, n. 197, recante il "Regolamento di organizzazione del Ministero dello sviluppo economico";

Visto la legge n. 99 del 23 luglio 2009 ed in particolare l'art. 27, comma 34, recante la modifica dei commi da 77 a 82 dell'art. 1 della legge 23 agosto 2004 n. 239;

Visto il comma 77 della legge n. 239 del 2004 come modificato dal comma 34 dell'art. 27 della legge n. 99 del 2009 che prevede: "il permesso di ricerca di idrocarburi liquidi e gassosi in terraferma di cui all'art. 6 della legge 9 gennaio 1991, n. 9, e successive modificazioni, è rilasciato a seguito di un procedimento unico al quale partecipano le amministrazioni statali e regionali interessate, svolto nel rispetto dei principi di semplificazione e con le modalità di cui alla legge 7 agosto 1990; n. 241. Esso consente lo svolgimento di attività di prospezione consistente in rilievi geologici, geofisici e geochimici, eseguiti con qualunque metodo o mezzo, e ogni altra operazione volta al rinvenimento di giacimenti, escluse le perforazioni dei pozzi esplorativi. Del rilascio del permesso di ricerca è data comunicazione ai comuni interessati";

Vista l'istanza di permesso di ricerca di idrocarburi liquidi e gassosi, presentata in data 28 luglio 2005 dalla Società NORTH SUN ITALIA S.p.A., denominata "OPERA" e ricadente nelle provincie di Milano, Lodi e Pavia;

Visto il parere favorevole al conferimento del permesso di ricerca di idrocarburi espresso dal Comitato tecnico per gli idrocarburi e la geotermia in data 14 luglio 2006;

Vista la nota ministeriale n. 0018009 del 27 ottobre 2006, con la quale la Società Northsun Italia S.p.A. è stata invitata a presentare alla Regione Lombardia la documentazione per ottenere l'intesa, previa Valutazione di Impatto Ambientale (V.I.A.), ai sensi dell'art. 3, comma 1, lettera a) Accordo Stato-Regioni del 24 aprile 2001;

Visti gli esiti della Conferenza di Servizi tenutasi il 18 maggio 2007 presso il Ministero dello Sviluppo Economico – D.G.E.R.M., indetta con nota ministeriale del 13 aprile 2007 prot. n. 0006772;

Visto il decreto n. 5261 del 29 maggio 2007 della Regione Lombardia con il quale è stata espressa la determinazione che le operazioni connesse agli studi sulle correlazioni elettro-stratigrafiche fra pozzi precedentemente perforati nell'area, all'acquisto e rielaborazioni di linee sismiche previste nella prima fase del programma dei lavori sono escluse da valutazione di impatto ambientale mentre la perforazione del pozzo esplorativo è da assoggettare a specifica procedura di V.I.A.;

Visti gli esiti della Conferenza di Servizi tenutasi il 22 giugno 2007 presso il Ministero dello Sviluppo Economico – D.G.E.R.M., indetta con nota ministeriale del 23 maggio 2007 prot. n. 0009042;

Vista la deliberazione di Giunta Regionale n. VIII/5285 del 2 agosto 2007 con la quale la Regione Lombardia ha espresso l'intesa al conferimento del permesso dettando alcune prescrizioni e condizioni;

Vista la deliberazione di giunta provinciale n. 782/07 del 29 ottobre 2007 della Provincia di Milano con la quale è stato espresso il proprio assenso al conferimento del permesso;

Vista la nota n. 28241 del 4 dicembre 2007 della Provincia di Pavia con la quale è stato espresso il proprio assenso al conferimento del permesso;

Vista la nota ministeriale n. 0029730 del 16 ottobre 2008 con la quale la Società Northsun Italia S.p.A è stata invitata ad inviare copia della documentazione atta ad esprimere l'assenso al conferimento del permesso in parola alle Amministrazioni comunali, ai sensi dell'art. 1, comma 77, della legge n. 239/2004;

Vista la nota ministeriale n.8910 del 25 gennaio 2010 con la quale è stato chiesto alla Regione Lombardia di fornire le proprie determinazioni relative al procedimento di conferimento del permesso secondo le nuove formulazioni di cui alla legge n. 99/2009;

Vista la nota prot. n. 1119 del 16 febbraio 2010 della Soprintendenza per i Beni Archeologici della Lombardia con la quale la stessa ha espresso il proprio assenso al conferimento del permesso in parola dettando alcune prescrizioni per l'esecuzione dei lavori;

Vista la nota n. T1.2010.0003960 del 4 marzo 2010 con la quale la Regione Lombardia ha espresso la determinazione di ritenere le formulazioni, espresse con deliberazione della Giunta Regionale n. VIII/5285 del 2 agosto 2007 di favorevole intesa al conferimento in piena concordanza con l'attuale dettato normativo di cui alla legge n. 99/2009;

Considerato che con la deliberazione di Giunta Regionale n. VIII/5285 del 2 agosto 2007 d'intesa della Regione Lombardia nonché con l'atto di conferma della Regione Lombardia di cui alla nota n. T1.2010.0003960 del 4 marzo 2010 è stata imposta la condizione che, qualora nel prosieguo dell'attività esplorativa si rendano necessarie opere sul campo, quale la perforazione del pozzo esplorativo, le stesse dovranno essere preventivamente assoggettate a specifica procedura di impatto ambientale regionale, in osservanza, tra l'altro, del comma 78 dell'art. 1 della legge 23 agosto 2004 n. 239, così come modificato dal comma 34 dell'art. 27 della legge 23 luglio 2009 n. 99;

Considerato che il programma lavori, allegato all'istanza, prevede una prima fase comprendente l'esecuzione di uno studio di dettaglio relativo all'assetto strutturale e alle caratteristiche petrofisiche dell'area nonché l'acquisizione e la rielaborazione di linee sismiche, che non comporta l'esecuzione di lavori od opere dirette sul terreno e una seconda fase comprendente la perforazione di un pozzo esplorativo;

Ritenuto che la Società istante potrà attivare le procedure necessarie per l'autorizzazione alla perforazione del pozzo esplorativo, previa valutazione di compatibilità ambientale, e per la costruzione degli impianti, opere ed infrastrutture necessarie ed alla dichiarazione di pubblica utilità successivamente all'emanazione del presente decreto, quando nel corso delle attività di ricerca, sarà in grado di presentare un dettagliato progetto operativo contenente l'esatta localizzazione delle opere e degli impianti;

Ritenuto che il permesso di ricerca possa essere conferito secondo i disposti di cui al comma 77 dell'art. 1 della legge 23 agosto 2004 n. 239, così come modificato dal comma 34 dell'art. 27 della legge 23 luglio 2009 n. 99;

Ritenuto che il permesso di ricerca possa essere conferito al fine di valorizzare per mezzo della ricerca le risorse nazionali di idrocarburi imponendo alla Società permissionaria il rispetto delle condizioni e prescrizioni espresse nella deliberazione di Giunta Regionale n. VIII/5285 del 2 agosto 2007 d'intesa della Regione Lombardia, confermate con nota n. T1.2010.0003960 del 4 marzo 2010, e del parere della Soprintendenza ai beni archeologici della Lombardia;

D E C R E T A:

Art. 1 (Conferimento del permesso)

1. Ai sensi del combinato disposto dell'art. 6 della legge n. 9 del 9 gennaio 1991 e dell'art. 1, comma 7, della legge 23 agosto 2004, n. 239, come modificata dalla legge n. 99/2009, alla Società NORTH SUN ITALIA S.p.A. (c.f. n. 05296511008) con sede legale e uffici in Roma, Via Boncompagni, 47 (C.a.p. 00187) è accordato, per la durata di anni sei a decorrere dalla data del presente decreto, il permesso di ricerca esclusivo per idrocarburi liquidi e gassosi convenzionalmente denominato «OPERA», ricadente nel territorio delle province di Milano, Pavia e Lodi.

2. Il permesso è accordato senza pregiudizio degli eventuali diritti dei terzi.

Art. 2

(Area e programma di ricerca)

1. La zona del terreno entro la quale la Società permissionaria eseguirà la ricerca è delimitata, sul piano topografico alla scala 1:100.000, allegato al presente decreto, con linea continua di colore nero passante per i sedici vertici, le cui coordinate geografiche, rilevate graficamente sul piano stesso, sono riportate nella tabella allegata al presente decreto.

2. L'estensione del permesso è di kmq 329,28 (trecentoventinovevirgolaventotto), come risulta da esatta misurazione effettuata analiticamente con l'impiego del calcolatore elettronico.

3. E' approvata la prima fase del programma di ricerca relativa all'esecuzione di uno studio di dettaglio relativo all'assetto strutturale e alle caratteristiche petrofisiche dell'area nonché l'acquisizione e la rielaborazione di linee sismiche (50-80 km) che non comportano l'esecuzione di lavori od opere dirette sul terreno.

Art. 3

(Prescrizioni dei lavori)

1. Il permesso è accordato alle condizioni stabilite nel disciplinare tipo approvato con il D.M. 26 aprile 2010.

2. La Società permissionaria è tenuta ad attivare, per le ragioni indicate in premessa, la procedura di cui all'art. 1 comma 78 della legge 23 agosto 2004, n. 239, come modificata dalla legge n. 99/2009 per l'autorizzazione del pozzo esplorativo.

3. La Società permissionaria è tenuta ad osservare le eventuali ulteriori prescrizioni che potranno essere impartite dalla Direzione generale per le risorse minerarie ed energetiche - Ufficio nazionale minerario per gli idrocarburi e georisorse (U.N.M.I.G.) Div. I - o dalla competente Div. II - Sezione U.N.M.I.G. di Bologna.

4. Le attività dovranno essere condotte nel rispetto della normativa vigente, in particolare delle norme sulla sicurezza e salute nei luoghi di lavoro.

5. La Società permissionaria è altresì tenuta, nel corso dello svolgimento dell'attività di ricerca, ad osservare tutte le prescrizioni, indicazioni e condizioni di cui alla deliberazione di Giunta Regionale n. VIII/5285 del 2 agosto 2007 d'intesa della Regione Lombardia, confermate con nota n. T1.2010.0003960 del 4 marzo 2010, che è parte integrante del presente decreto e del pareri della Soprintendenza ai beni archeologici della Lombardia.

Art. 4

(Canoni)

1. A decorrere dalla data di pubblicazione del presente decreto il titolare del permesso è tenuto a corrispondere allo Stato il canone annuo anticipato di € 5,16 per kmq di superficie, ai sensi dell'art. 18 del D. Lgs. 25 novembre 1996, n. 625, aggiornato secondo l'indice ISTAT per gli anni seguenti.

Art. 5

(Obblighi)

1. La Società permissionaria è tenuta ad iniziare i lavori della prima fase entro dodici mesi dalla prima nel tempo delle date di consegna e di pubblicazione nel Bollettino Ufficiale degli Idrocarburi e delle Georisorse del presente decreto ed i lavori di perforazione entro trentasei mesi dalla stessa data, fermo restando quanto previsto all'art. 3 e previa acquisizione del giudizio di compatibilità ambientale, come disposto dalla deliberazione di Giunta Regionale n. VIII/5285 del 2 agosto 2007 d'intesa della Regione Lombardia nonché con l'atto di conferma della stessa Regione Lombardia di cui alla nota n. T1.2010.0003960 del 4 marzo 2010

2. All'interno dei perimetri delle aree naturali protette di cui all'art. 2 della legge 6 dicembre 1991, n. 394, la Società permissionaria dovrà svolgere le operazioni di ricerca nel rispetto dei limiti e delle modalità previste dal Regolamento, dal Piano o dal provvedimento di salvaguardia che disciplina le attività nell'area interessata. In tali casi l'inizio delle operazioni di ricerca sarà subordinato al rilascio di preventivo nulla osta da parte dell'organismo preposto alla gestione dell'area naturale interessata o, in sua assenza, da parte delle autorità competenti indicate dal provvedimento di salvaguardia.

Art. 6

(Pubblicazione e consegna)

1. Il presente decreto sarà pubblicato nel Bollettino Ufficiale degli Idrocarburi e delle Georisorse e consegnato alla Società richiedente tramite l'Agenzia del Demanio Filiale Lombardia.

2. Contro il presente provvedimento è ammesso ricorso giurisdizionale avanti al Tribunale Amministrativo Regionale Lazio, sede di Roma, secondo le modalità di cui alla legge 6 dicembre 1971, n. 1034, ovvero ricorso Straordinario al Capo dello Stato, ai sensi del Decreto del Presidente della Repubblica 24.11.1971, n. 1199, rispettivamente entro 60 e 120 giorni dalla data della notificazione o della comunicazione dell'atto impugnato o da quando l'interessato ne abbia avuto piena conoscenza.

Roma, 21 giugno 2010

Il Direttore generale: TERLIZZESE

Allegato al D.M. 21 giugno 2010 relativo al permesso di ricerca «OPERA».

- Coordinate geografiche dei vertici:

| Vertice | Longitudine W Monte Mario | Latitudine N |
|---------|------------------------------|--------------|
| a | 3° 16' | 45° 24' |
| b | 3° 00' | 45° 24' |
| c | 3° 00' | 45° 20' |
| d | 3° 08' | 45° 20' |
| e | 3° 08' | 45° 10' |
| f | 3° 12' | 45° 10' |
| g | 3° 12' | 45° 12' |
| h | 3° 16' | 45° 12' |

Superficie: km² 329,28.

NUMERO DI PUBBLICAZIONE: 134.

DECRETO MINISTERIALE 7 luglio 2010.

Conferimento del permesso di ricerca «MOLINO» alla Società AleAnna Resources Llc.
(Tavola fuori testo n. 4).

IL DIRETTORE GENERALE PER LE RISORSE MINERARIE ED ENERGETICHE

Vista la legge 11 gennaio 1957, n. 6 e successive modifiche ed integrazioni, recante *"Ricerca e coltivazione degli idrocarburi liquidi e gassosi"*;

Vista la legge 21 luglio 1967, n. 613 e successive modifiche ed integrazioni, recante *"Ricerca e coltivazione degli idrocarburi liquidi e gassosi nel mare territoriale e nella piattaforma continentale e modificazioni alla legge 11 gennaio 1957, n. 6 sulla Ricerca e coltivazione degli idrocarburi liquidi e gassosi"*;

Vista la legge 8 agosto 1985, n. 431 e successive modifiche ed integrazioni, recante *"Disposizioni urgenti per la tutela delle zone di particolare interesse ambientale"*;

Vista la legge 8 luglio 1986, n. 349 e successive modifiche ed integrazioni, recante *"Istituzione del Ministero dell'ambiente e norme in materia di danno ambientale"*;

Vista la legge 9 gennaio 1991, n. 9 e successive modifiche ed integrazioni, recante *"Norme per l'attuazione del nuovo Piano energetico nazionale: aspetti istituzionali, centrali idroelettriche ed elettrodotti, idrocarburi e geotermia, autoproduzione e disposizioni fiscali"*;

Vista la legge 6 dicembre 1991, n. 349 e successive modifiche ed integrazioni, recante *"Legge quadro sulle aree protette"*;

Visto il decreto del Presidente della Repubblica 18 aprile 1994, n. 484, recante *"Disciplina dei procedimenti di conferimento dei permessi di prospezione o ricerca e di concessione di coltivazione di idrocarburi in terraferma e in mare"*;

Visto il decreto legislativo 25 novembre 1996, n. 624 e successive modifiche ed integrazioni, recante *"Attuazione della direttiva 92/91/CEE relativa alla sicurezza e salute dei lavoratori nelle industrie estrattive per trivellazione e della direttiva 92/104/CEE relativa alla sicurezza e salute dei lavoratori nelle industrie estrattive a cielo aperto e sotterranee"*;

Visto il decreto legislativo 25 novembre 1996, n. 625 e successive modifiche ed integrazioni, recante *"Attuazione della direttiva 94/22/CEE, relativa alle condizioni di rilascio e di esercizio delle autorizzazioni alla prospezione, ricerca e coltivazione di idrocarburi"*;

Vista la legge 20 agosto 2004, n. 239 e successive modifiche ed integrazioni, recante *"Riordino del settore energetico, nonché delega al governo per il riassetto delle disposizioni vigenti in materia di energia"*;

Visto il decreto legislativo 3 aprile 2006 n. 152 come modificato dal decreto legislativo 8 novembre 2006, n. 284 e dal decreto legislativo 16 gennaio 2008, n. 4 recante *"Ulteriori disposizioni correttive ed integrative del decreto legislativo 3 aprile 2006, n. 152, recante norme in materia ambientale"*;

Visto l'Accordo procedimentale (rep. n. 1247), sancito dalla Conferenza Stato-Regioni in data 24 aprile 2001 per l'acquisizione dell'intesa prevista dall'art. 29, comma 2, lettera l) del D. Lgs. n. 112 del 1998;

Visto il decreto del Presidente della Repubblica 28 novembre 2008, n. 197, recante il *"Regolamento di organizzazione del Ministero dello sviluppo economico"*;

Visto il D.M. 26 aprile 2010, di "Disciplinare tipo per i permessi di prospezione e ricerca e per le concessioni di coltivazione di idrocarburi liquidi e gassosi nel mare territoriale e nella piattaforma continentale";

Vista la legge n. 99 del 23 luglio 2009 ed in particolare l'art. 27, comma 34, recante la modifica dei commi da 77 a 82 dell'art. 1 della legge 23 agosto 2004 n. 239;

Visto l'art. 1, comma 77, della legge n. 239 del 2004 come modificato dall'art. 27, comma 34 della legge n. 99 del 2009 che prevede "che il permesso di ricerca di idrocarburi liquidi e gassosi in terraferma è rilasciato a seguito di un procedimento unico al quale partecipano le amministrazioni statali e regionali interessate, svolto nel rispetto dei principi di semplificazione e con le modalità di cui alla legge 7 agosto 1990, n. 241. Esso consente lo svolgimento di attività di prospezione consistente in rilievi geologici, geofisici e geochimici, eseguiti con qualunque metodo o mezzo, e ogni altra operazione volta al rinvenimento di giacimenti, escluse le perforazioni dei pozzi esplorativi";

Vista l'istanza presentata in data 10 agosto 2006 con la quale la Società Aleanna Resources LLC. ha chiesto il rilascio del permesso di ricerca per idrocarburi liquidi e gassosi da denominarsi convenzionalmente «MOLINO», ricadente nel territorio della provincia di Piacenza;

Visto il parere favorevole espresso dal Comitato tecnico per gli idrocarburi e per la geotermia nella seduta dell'11 aprile 2007;

Vista la nota ministeriale n. 17384 del 19 ottobre 2007, con la quale la Società Aleanna Resources LLC. è stata invitata a presentare al Ministero dell'ambiente il rapporto ambientale di cui al disposto dell'art. 35 del D.Lgs. n. 112 del 1998 e del D.P.C.M. 3 settembre 1999 e contestualmente è stata chiesta l'intesa alla Regione Emilia Romagna ai sensi dell'art. 3, comma 1, lettera b) Accordo Stato-Regioni del 23 aprile 2001;

Visto il rapporto ambientale richiesto, acquisito agli atti in data 5 novembre 2008, presentato alla Regione Emilia Romagna dalla Soc. Aleanna Resources LLC;

Vista la delibera della Giunta Regionale Emilia Romagna n. 400 del 30 marzo 2009, con la quale è stato espresso il parere favorevole di valutazione di impatto ambientale con l'osservanza di alcune prescrizioni;

Vista la nota n. 1550 del 16 giugno 2009 del Ministero per i Beni e le attività culturali, con la quale viene autorizzata la fase operativa di ricerca;

Vista la delibera di Giunta della Regione Emilia Romagna n. 1719 del 9 novembre 2009 con la quale è stata espressa l'intesa al conferimento del permesso di ricerca "MOLINO", ai sensi dell'art. 3, comma 1, lettera a) dell'Accordo Stato-Regioni del 24 aprile 2001;

Considerato che il programma lavori, allegato all'istanza, prevede una prima fase comprendente l'esecuzione di uno studio geologico, l'acquisizione e la rielaborazione di linee sismiche, l'esecuzione di un rilievo sismico 3D e una seconda fase comprendente la perforazione di un pozzo esplorativo;

Ritenuto che la Società istante potrà attivare le procedure necessarie per l'autorizzazione alla perforazione del pozzo esplorativo, previa valutazione di compatibilità ambientale, e per la costruzione degli impianti, opere ed infrastrutture necessarie ed alla dichiarazione di pubblica utilità successivamente all'emanazione del presente decreto, quando nel corso delle attività di ricerca, sarà in grado di presentare un dettagliato progetto operativo contenente l'esatta localizzazione delle opere e degli impianti;

Ritenuto che il permesso di ricerca possa essere conferito al fine di valorizzare per mezzo della ricerca le risorse nazionali di idrocarburi imponendo alla Società permissionaria il rispetto delle condizioni e prescrizioni espresse nella delibera della Giunta Regionale Emilia Romagna n. 400 del 30 marzo 2009;

D E C R E T A:

Art. 1.

(Conferimento del permesso)

1. Ai sensi del combinato disposto dell'art. 8, comma 1. del D.P.R. 18 aprile 1994, n. 484, dell'art. 6, comma 4 della legge n. 9 del 9 gennaio 1991 e dell'art. 1, comma 7, lettera n), della legge n. 239 del 23 agosto 2004, alla Società ALEANNA RESOURCES LLC (c.f. n. 01126490778) con sede legale nello Stato del Delaware (U.S.A), sede secondaria in Matera, Via XX settembre, 45 (C.a.p. 75100) ed domicilio eletto in Roma, c/o Studio Legale Emanuele Turco, Viale G. Rossini, 9 (C.a.p. 00198) è accordato per la durata di anni sei, a decorrere dalla data del presente decreto, il permesso di ricerca di idrocarburi liquidi e gassosi convenzionalmente denominato "MOLINO" in territorio della provincia di Piacenza.

2. Il permesso è accordato senza pregiudizio degli eventuali diritti dei terzi.

Art. 2

(Area di ricerca)

1. La zona del terreno entro la quale la Società permissionaria eseguirà la ricerca, secondo il programma dei lavori nelle premesse citato e che con il presente decreto s'intende approvato, è delimitata, sul piano topografico alla scala 1: 100.000 allegato al presente decreto, con linea continua di colore nero passante per i quattro vertici, le cui coordinate geografiche, rilevate graficamente sul piano stesso, sono riportate nella tabella allegata al presente decreto.

2. L'estensione del permesso è di kmq 24,35 (ventiquattrovirgolatrentacinque).

Art. 3

(Prescrizioni per l'esecuzione dei lavori)

1. Il permesso è accordato alle condizioni stabilite nel disciplinare tipo approvato con il D.M. 26 aprile 2010.
2. La Società permissionaria dovrà attivare, per le ragioni indicate in premessa, le procedure necessarie alla dichiarazione di pubblica utilità e di eventuale variante urbanistica, quando sarà in grado di presentare un dettagliato progetto operativo contenente l'esatta localizzazione delle opere e degli impianti.
3. La Società permissionaria è tenuta ad osservare le eventuali ulteriori prescrizioni che potranno essere impartite dalla Direzione generale per le risorse minerarie ed energetiche - Ufficio nazionale minerario per gli idrocarburi e georisorse (U.N.M.I.G.) Div. I - o dalla competente Sezione U.N.M.I.G. di Bologna
4. Le attività dovranno essere condotte nel rispetto della normativa vigente, in particolare delle norme sulla sicurezza e salute nei luoghi di lavoro.
5. La Società permissionaria è altresì tenuta, nel corso dello svolgimento della attività di ricerca, ad osservare tutte le prescrizioni, indicazioni e condizioni di cui alla citata delibera della Giunta Regionale n. 400 del 30 marzo 2009 della Regione Emilia Romagna, che è parte integrante del presente decreto.

Art. 4

(Canoni)

A decorrere dalla data di pubblicazione del presente decreto il titolare del permesso è tenuto a corrispondere allo Stato il canone annuo anticipato di € 5,16 per kmq di superficie, ai sensi dell'art. 18 del D. Lgs. 25 novembre 1996, n. 625, aggiornato secondo l'indice ISTAT per gli anni seguenti.

Art. 5

(Obblighi)

1. La Società permissionaria è tenuta ad iniziare i lavori di indagine geofisica nell'area del permesso entro dodici mesi dalla prima nel tempo delle date di consegna e di pubblicazione nel *Bollettino Ufficiale degli Idrocarburi e delle Georisorse* del presente decreto ed i lavori di perforazione entro trentasei mesi dalla stessa data, fermo restando quanto previsto all'art. 2 e previa acquisizione del giudizio di compatibilità ambientale, come disposto dalla delibera della Giunta Regionale Emilia Romagna n. 400 del 30 marzo 2009 della Regione Emilia Romagna.

2. All'interno dei perimetri delle aree naturali protette di cui all'art. 2 della legge 6 dicembre 1991, n. 394, la Società permissionaria dovrà svolgere le operazioni di ricerca nel rispetto dei limiti e delle modalità previste dal Regolamento, dal Piano o dal provvedimento di salvaguardia che disciplina le attività nell'area interessata. In tali casi l'inizio delle operazioni di ricerca sarà subordinato al rilascio di preventivo nulla osta da parte dell'organismo preposto alla gestione dell'area naturale interessata o, in sua assenza, da parte delle autorità competenti indicate dal provvedimento di salvaguardia.

Art. 6

(Pubblicazione e consegna)

1. Il presente decreto sarà pubblicato nel Bollettino Ufficiale degli Idrocarburi e delle Georisorse e consegnato alla Società Aleanna Resources LLC. tramite l'Agenzia del Demanio Filiale Emilia Romagna.

2. Contro il presente provvedimento è ammesso ricorso giurisdizionale avanti al Tribunale Amministrativo Regionale Lazio, sede di Roma, secondo le modalità di cui alla legge 6 dicembre 1971, n. 1034, ovvero ricorso Straordinario al Capo dello Stato, ai sensi del Decreto del Presidente della Repubblica 24.11.1971, n. 1199, rispettivamente entro 60 e 120 giorni dalla data della notificazione o della comunicazione dell'atto impugnato o da quando l'interessato ne abbia avuto piena conoscenza.

Roma, 7 luglio 2010

Il Direttore generale: TERLIZZESE

Allegato al D.M. 7 luglio 2010 relativo al permesso di ricerca «MOLINO».

- Coordinate geografiche dei vertici:

| Vertice | Longitudine W Monte Mario | Latitudine N |
|---------|------------------------------|--------------|
| a | 2° 40' | 45° 01' |
| b | 2° 35' | 45° 01' |
| c | 2° 35' | 44° 59' |
| d | 2° 40' | 44° 59' |

Superficie: km² 24,35.

NUMERO DI PUBBLICAZIONE: 135.

DECRETO MINISTERIALE 7 luglio 2010.

Conferimento del permesso di ricerca «PANNOCCHIA» alla Società Edison S.p.A.

(Tavola fuori testo n. 5).

IL DIRETTORE GENERALE PER LE RISORSE MINERARIE ED ENERGETICHE

Vista la legge 11 gennaio 1957, n. 6 e successive modifiche ed integrazioni, recante *"Ricerca e coltivazione degli idrocarburi liquidi e gassosi"*;

Vista la legge 21 luglio 1967, n. 613 e successive modifiche ed integrazioni, recante *"Ricerca e coltivazione degli idrocarburi liquidi e gassosi nel mare territoriale e nella piattaforma continentale e modificazioni alla legge 11 gennaio 1957, n. 6 sulla Ricerca e coltivazione degli idrocarburi liquidi e gassosi"*;

Vista la legge 8 agosto 1985, n. 431 e successive modifiche ed integrazioni, recante *"Disposizioni urgenti per la tutela delle zone di particolare interesse ambientale"*;

Vista la legge 8 luglio 1986, n. 349 e successive modifiche ed integrazioni, recante *"Istituzione del Ministero dell'ambiente e norme in materia di danno ambientale"*;

Vista la legge 9 gennaio 1991, n. 9 e successive modifiche ed integrazioni, recante *"Norme per l'attuazione del nuovo Piano energetico nazionale: aspetti istituzionali, centrali idroelettriche ed elettrodotti, idrocarburi e geotermia, autoproduzione e disposizioni fiscali"*;

Vista la legge 6 dicembre 1991, n. 349 e successive modifiche ed integrazioni, recante *"Legge quadro sulle aree protette"*;

Visto il decreto del Presidente della Repubblica 18 aprile 1994, n. 484, recante *"Disciplina dei procedimenti di conferimento dei permessi di prospezione o ricerca e di concessione di coltivazione di idrocarburi in terraferma e in mare"*;

Visto il decreto legislativo 25 novembre 1996, n. 624 e successive modifiche ed integrazioni, recante *"Attuazione della direttiva 92/91/CEE relativa alla sicurezza e salute dei lavoratori nelle industrie estrattive per trivellazione e della direttiva 92/104/CEE relativa alla sicurezza e salute dei lavoratori nelle industrie estrattive a cielo aperto e sotterranee"*;

Visto il decreto legislativo 25 novembre 1996, n. 625 e successive modifiche ed integrazioni, recante *"Attuazione della direttiva 94/22/CEE, relativa alle condizioni di rilascio e di esercizio delle autorizzazioni alla prospezione, ricerca e coltivazione di idrocarburi"*;

Vista la legge 20 agosto 2004, n. 239 e successive modifiche ed integrazioni, recante *"Riordino del settore energetico, nonché delega al governo per il riassetto delle disposizioni vigenti in materia di energia"*;

Visto il decreto legislativo 3 aprile 2006 n. 152 come modificato dal decreto legislativo 8 novembre 2006, n. 284 e dal decreto legislativo 16 gennaio 2008, n. 4 recante *"Ulteriori disposizioni correttive ed integrative del decreto legislativo 3 aprile 2006, n. 152, recante norme in materia ambientale"*;

Visto l'Accordo procedimentale (rep. n. 1247), sancito dalla Conferenza Stato-Regioni in data 24 aprile 2001 per l'acquisizione dell'intesa prevista dall'art. 29, comma 2, lettera l) del D. Lgs. n. 112 del 1998;

Visto il decreto del Presidente della Repubblica 28 novembre 2008, n. 197, recante il *"Regolamento di organizzazione del Ministero dello sviluppo economico"*;

Visto il D.M. 26 aprile 2010, di *"Disciplinare tipo per i permessi di prospezione e ricerca e per le concessioni di coltivazione di idrocarburi liquidi e gassosi nel mare territoriale e nella piattaforma continentale"*;

Vista la legge n. 99 del 23 luglio 2009 ed in particolare l'art. 27, comma 34, recante la modifica dei commi da 77 a 82 dell'art. 1 della legge 23 agosto 2004 n. 239;

Visto l'art. 1, comma 77, della legge n. 239 del 2004 come modificato dall'art. 27, comma 34 della legge n. 99 del 2009 che prevede *"che il permesso di ricerca di idrocarburi liquidi e gassosi in terraferma è rilasciato a seguito di un procedimento unico al quale partecipano le amministrazioni statali e regionali interessate, svolto nel rispetto dei principi di semplificazione e con le modalità di cui alla legge 7 agosto 1990, n. 241. Esso consente lo svolgimento di attività di prospezione consistente in rilievi geologici, geofisici e geochimici, eseguiti con qualunque metodo o mezzo, e ogni altra operazione volta al rinvenimento di giacimenti, escluse le perforazioni dei pozzi esplorativi"*;

Vista l'istanza presentata in data 16 dicembre 2005 con la quale la Società Edison S.p.A. ha chiesto il rilascio del permesso di ricerca di idrocarburi liquidi e gassosi da denominarsi convenzionalmente *"PANNOCCHIA"*, ricadente nel territorio della provincia di Parma;

Visto il parere favorevole espresso dalla Commissione per gli idrocarburi e le risorse minerarie (CIRM) nella seduta del 19 giugno 2008;

Vista la nota ministeriale n. 0015672 dell' 8 settembre 2008, con la quale la Società Edison-S.p.A. è stata invitata a presentare, alla Regione Emilia Romagna la documentazione per ottenere l'intesa, previa valutazione ambientale, ai sensi dell'art. 3, comma 1, lettera a) Accordo Stato-Regioni del 24 aprile 2001;

Vista la delibera della Giunta Regionale n. 2164/2009 del 21 dicembre 2009 della Regione Emilia Romagna con la quale è stata espressa la determinazione che le attività previste sono nel complesso ambientalmente compatibili precisando di ritenere possibile effettuare le indagini geognostiche previste a condizione che siano rispettate alcune prescrizioni;

Vista la nota prot. n. 13952 del 9 dicembre 2008 della Soprintendenza per i Beni Archeologici dell'Emilia Romagna;

Vista la deliberazione di Giunta Regionale n. 78/2010 del 25 gennaio 2010 con la quale la Regione Emilia Romagna ha espresso l'intesa al conferimento del permesso subordinatamente al rispetto delle prescrizioni e delle condizioni indicate nella deliberazione n. 2164/2009 sopra citata;

Considerato che il programma lavori, allegato all'istanza, prevede una prima fase comprendente: la generazione di un database dei dati di sottosuolo e dei dati sismici esistenti, il campionamento delle principali source rock, l'acquisto e la rielaborazione e l'eventuale realizzazione di una campagna di acquisizione sismica 2D e una seconda fase comprendente la perforazione di un pozzo esplorativo;

Ritenuto che la Società istante potrà attivare le procedure necessarie per l'autorizzazione alla perforazione del pozzo esplorativo, previa valutazione di compatibilità ambientale, e per la costruzione degli impianti, opere ed infrastrutture necessarie ed alla dichiarazione di pubblica utilità successivamente all'emanazione del presente decreto, quando nel corso delle attività di ricerca, sarà in grado di presentare un dettagliato progetto operativo contenente l'esatta localizzazione delle opere e degli impianti;

Ritenuto che il permesso di ricerca possa essere conferito secondo i disposti di cui al comma 77 dell'art. 1 della legge 23 agosto 2004 n. 239, così come modificato dal comma 34 dell'art. 27 della legge 23 luglio 2009 n. 99;

Ritenuto che il permesso di ricerca possa essere conferito al fine di valorizzare per mezzo della ricerca le risorse nazionali di idrocarburi imponendo alla Società permissionaria il rispetto delle condizioni e prescrizioni espresse nella deliberazione di Giunta Regionale n. 2164/2009 del 21 dicembre 2009 della Regione Emilia Romagna e nella nota prot. n. 13952 del 9 dicembre 2008 della Soprintendenza per i Beni Archeologici dell'Emilia Romagna;

D E C R E T A:

Art. 1.

(Conferimento del permesso)

1. Ai sensi del combinato disposto dell'art. 8, comma 1. del D.P.R. 18 aprile 1994, n. 484, dell'art. 6, comma 4 della legge n. 9 del 9 gennaio 1991 e dell'art. 1, comma 7, lettera n), della legge n. 239 del 23 agosto 2004, alla Società EDISON - S.p.A. (c.f. n. 06722600019) con sede in Milano, Foro Buonaparte, 31 (C.a.p. 20121) è accordato, per la durata di anni sei a decorrere dalla data del presente decreto, il permesso di ricerca esclusivo per idrocarburi liquidi e gassosi convenzionalmente denominato «PANNOCCCHIA», ricadente nel territorio della provincia di Parma.

2. Il permesso è accordato senza pregiudizio degli eventuali diritti dei terzi.

Art. 2

(Area di ricerca)

1. La zona del terreno entro la quale la Società permissionaria eseguirà la ricerca, secondo il programma dei lavori nelle premesse citate, è delimitata, sul piano topografico alla scala 1:100.000, allegato al presente decreto, con linea continua di colore nero passante per i quattordici vertici, le cui coordinate geografiche, rilevate graficamente sul piano stesso, sono riportate nella tabella allegata al presente decreto.

2. L'estensione del permesso è di kmq 250,70 (duecentocinquanta virgolasettanta), come risulta da esatta misurazione effettuata analiticamente con l'impiego del calcolatore elettronico.

Art. 3

(Prescrizioni per l'esecuzione dei lavori)

1. Il permesso è accordato alle condizioni stabilite nel disciplinare tipo approvato con il D.M. 26 aprile 2010.

2. La Società permissionaria dovrà attivare, per le ragioni indicate in premessa, le procedure necessarie alla dichiarazione di pubblica utilità e di eventuale variante urbanistica, quando sarà in grado di presentare un dettagliato progetto operativo contenente l'esatta localizzazione delle opere e degli impianti.

3. La Società permissionaria è tenuta ad osservare le eventuali ulteriori prescrizioni che potranno essere impartite dalla Direzione generale per le risorse minerarie ed energetiche - Ufficio nazionale minerario per gli idrocarburi e georisorse (U.N.M.I.G.) Div. I - o dalla competente Div. II - Sezione U.N.M.I.G. di Bologna.

4. Le attività dovranno essere condotte nel rispetto della normativa vigente, in particolare delle norme sulla sicurezza e salute nei luoghi di lavoro.

5. La Società permissionaria è altresì tenuta, nel corso dello svolgimento della attività di ricerca, ad osservare tutte le prescrizioni, indicazioni e condizioni di cui alla deliberazione di Giunta Regionale n. 2164/2009 del 21 dicembre 2009 della Regione Emilia Romagna e del parere espresso con nota prot. n. 13952 del 9 dicembre 2008 della Soprintendenza ai beni archeologici della Regione Romagna che sono parte integrante del presente decreto

Art. 4
(Canoni)

1. A decorrere dalla data di pubblicazione del presente decreto il titolare del permesso è tenuto a corrispondere allo Stato il canone annuo anticipato di € 5,16 per kmq di superficie, ai sensi dell'art. 18 del D. Lgs. 25 novembre 1996, n. 625, aggiornato secondo l'indice ISTAT per gli anni seguenti.

Art. 5
(Obblighi)

1. La Società permissionaria è tenuta ad iniziare le indagini geologiche e geofisiche entro dodici mesi dalla prima nel tempo delle date di consegna e di pubblicazione nel Bollettino Ufficiale degli Idrocarburi e delle Georisorse del presente decreto ed i lavori di perforazione entro quarantadue mesi dalla stessa data, fermo restando quanto previsto all'art. 3 e previa acquisizione del giudizio di compatibilità ambientale, come disposto dalla deliberazione di Giunta Regionale n. 2164/2009 del 21 dicembre 2009 della Regione Emilia Romagna.

2. All'interno dei perimetri delle aree naturali protette di cui all'art. 2 della legge 6 dicembre 1991, n. 394, la Società permissionaria dovrà svolgere le operazioni di ricerca nel rispetto dei limiti e delle modalità previste dal Regolamento, dal Piano o dal provvedimento di salvaguardia che disciplina le attività nell'area interessata. In tali casi l'inizio delle operazioni di ricerca sarà subordinato al rilascio di preventivo nulla osta da parte dell'organismo preposto alla gestione dell'area naturale interessata o, in sua assenza, da parte delle autorità competenti indicate dal provvedimento di salvaguardia.

Art. 6
(Pubblicazione e consegna)

1. Il presente decreto sarà pubblicato nel Bollettino Ufficiale degli Idrocarburi e delle Georisorse e consegnato alla Società richiedente tramite l'Agenzia del Demanio Emilia Romagna.

2. Contro il presente provvedimento è ammesso ricorso giurisdizionale avanti al Tribunale Amministrativo Regionale Lazio, sede di Roma, secondo le modalità di cui alla legge 6 dicembre 1971, n. 1034, ovvero ricorso Straordinario al Capo dello Stato, ai sensi del Decreto del Presidente della Repubblica 24.11.1971, n. 1199, rispettivamente entro 60 e 120 giorni dalla data della notificazione o della comunicazione dell'atto impugnato o da quando l'interessato ne abbia avuto piena conoscenza.

Roma, 7 luglio 2010

Il Direttore generale: TERLIZZESE

Allegato al D.M. 7 luglio 2010 relativo al permesso di ricerca «PANNOCCHIA».

- Coordinate geografiche dei vertici:

| Vertice o intersezione | Longitudine W Monte Mario | Latitudine N |
|---------------------------|--|--------------|
| a | 2° 16' | 44° 50' |
| b | 2° 08' | 44° 50' |
| c | 2° 08' | 44° 46' |
| d | 2° 05' | 44° 46' |
| e | 2° 05' | 44° 44' |
| f | 2° 06' | 44° 44' |
| g | 2° 06' | 44° 39' |
| h | 2° 09' | 44° 39' |
| i | 2° 09' | 44° 40' |
| l | 2° 11' | 44° 40' |
| m | Intersezione tra il meridiano 2° 11' e la linea di delimitazione della ex Zona ENI; | |
| n | Intersezione tra la linea di delimitazione della ex Zona ENI ed il meridiano 2° 18'; | |
| o | 2° 18' | 44° 47' |
| p | 2° 16' | 44° 47' |

Dal vertice m al vertice n il limite del permesso è rappresentato dalla linea di delimitazione della ex Zona ENI.

Superficie: km² 250,70.

NUMERO DI PUBBLICAZIONE: 136.

DECRETO MINISTERIALE 7 luglio 2010.

Conferimento del permesso di ricerca «VILLA GIGLI» alle Società Apennine Energy S.r.l. e Compagnia Generale Idrocarburi
(Tavola fuori testo n. 6).

IL DIRETTORE GENERALE PER LE RISORSE MINERARIE ED ENERGETICHE

Vista la legge 11 gennaio 1957, n. 6 e successive modifiche ed integrazioni, recante *"Ricerca e coltivazione degli idrocarburi liquidi e gassosi"*;

Vista la legge 21 luglio 1967, n. 613 e successive modifiche ed integrazioni, recante *"Ricerca e coltivazione degli idrocarburi liquidi e gassosi nel mare territoriale e nella piattaforma continentale e modificazioni alla legge 11 gennaio 1957, n. 6 sulla Ricerca e coltivazione degli idrocarburi liquidi e gassosi"*;

Vista la legge 8 agosto 1985, n. 431 e successive modifiche ed integrazioni, recante *"Disposizioni urgenti per la tutela delle zone di particolare interesse ambientale"*;

Vista la legge 8 luglio 1986, n. 349 e successive modifiche ed integrazioni, recante *"Istituzione del Ministero dell'ambiente e norme in materia di danno ambientale"*;

Vista la legge 9 gennaio 1991, n. 9 e successive modifiche ed integrazioni, recante *"Norme per l'attuazione del nuovo Piano energetico nazionale: aspetti istituzionali, centrali idroelettriche ed elettrodotti, idrocarburi e geotermia, autoproduzione e disposizioni fiscali"*;

Vista la legge 6 dicembre 1991, n. 349 e successive modifiche ed integrazioni, recante *"Legge quadro sulle aree protette"*;

Visto il decreto del Presidente della Repubblica 18 aprile 1994, n. 484, recante *"Disciplina dei procedimenti di conferimento dei permessi di prospezione o ricerca e di concessione di coltivazione di idrocarburi in terraferma e in mare"*;

Visto il decreto legislativo 25 novembre 1996, n. 624 e successive modifiche ed integrazioni, recante *"Attuazione della direttiva 92/91/CEE relativa alla sicurezza e salute dei lavoratori nelle industrie estrattive per trivellazione e della direttiva 92/104/CEE relativa alla sicurezza e salute dei lavoratori nelle industrie estrattive a cielo aperto e sotterranee"*;

Visto il decreto legislativo 25 novembre 1996, n. 625 e successive modifiche ed integrazioni, recante *"Attuazione della direttiva 94/22/CEE, relativa alle condizioni di rilascio e di esercizio delle autorizzazioni alla prospezione, ricerca e coltivazione di idrocarburi"*;

Vista la legge 20 agosto 2004, n. 239 e successive modifiche ed integrazioni, recante *"Riordino del settore energetico, nonché delega al governo per il riassetto delle disposizioni vigenti in materia di energia"*;

Visto il decreto legislativo 3 aprile 2006 n. 152 come modificato dal decreto legislativo 8 novembre 2006, n. 284 e dal decreto legislativo 16 gennaio 2008, n. 4 recante *"Ulteriori disposizioni correttive ed integrative del decreto legislativo 3 aprile 2006, n. 152, recante norme in materia ambientale"*;

Visto l'Accordo procedimentale (rep. n. 1247), sancito dalla Conferenza Stato-Regioni in data 24 aprile 2001 per l'acquisizione dell'intesa prevista dall'art. 29, comma 2, lettera l) del D. Lgs. n. 112 del 1998;

Visto il decreto del Presidente della Repubblica 28 novembre 2008, n. 197, recante il *"Regolamento di organizzazione del Ministero dello sviluppo economico"*;

Visto il D.M. 26 aprile 2010, di *"Disciplinare tipo per i permessi di prospezione e ricerca e per le concessioni di coltivazione di idrocarburi liquidi e gassosi nel mare territoriale e nella piattaforma continentale"*;

Vista la legge n. 99 del 23 luglio 2009 ed in particolare l'art. 27, comma 34, recante la modifica dei commi da 77 a 82 dell'art. 1 della legge 23 agosto 2004 n. 239;

Visto in particolare l'art. 1, comma 77, della legge n. 239 del 2004 come modificato dall'art. 27, comma 34 della legge n. 99 del 2009;

Vista l'istanza presentata in data 29 dicembre 2006 con la quale le Società Consul Service s.r.l. (r.u.) e Compagnia Generale Idrocarburi S.r.l. hanno chiesto il rilascio del permesso di ricerca per idrocarburi liquidi e gassosi da denominarsi convenzionalmente «VILLA GIGLI», ricadente nel territorio delle province di Ancona e Macerata;

Visto il parere favorevole espresso dalla Commissione idrocarburi e risorse minerarie nella seduta del 19 giugno 2008;

Vista la nota ministeriale n. 0011719 del 30 giugno 2008 con la quale la Società Consul Service s.r.l. è stata invitata a presentare alla Regione Marche la documentazione per ottenere l'intesa, previa valutazione ambientale, alla Regione stessa, ai sensi dell'art. 3, comma 1, lettera a) Accordo Stato-Regioni del 24 aprile 2001;

Vista la nota della Soc. Consul Service s.r.l., presentata in data 9 gennaio 2009 prot. n. 1618, con la quale è stato chiesto di intestare la titolarità del permesso «VILLA GIGLI» alla Soc. Apennine Energy s.r.l. a seguito di variazione di denominazione sociale;

Vista la nota prot. n. 0382210 del 6 luglio 2009 della Regione Marche – Servizio ambiente e paesaggio – con la quale è stato comunicato che la procedura di verifica ambientale dovrà essere attivata una volta individuata l'area dove effettuare la perforazione del pozzo esplorativo;

Vista la nota prot. n. 764 del 26 gennaio 2009 con cui la Soprintendenza per i Beni Archeologici delle Marche ha precisato che la verifica preventiva dell'interesse archeologico dovrà essere attuata in tutte le aree in cui si procederà alla perforazione del pozzo esplorativo ed alla predisposizione delle postazioni del cantiere, autorizzando così le ricerche di cui si tratta;

Visti i verbali della conferenza di servizi tenutesi presso il Ministero dello sviluppo economico in data 29 ottobre 2009, convocata con nota ministeriale n. 0108200 del 29 settembre 2009, e in data 30 aprile 2010, convocata con nota 0003979 dell' 8 aprile 2010, nelle quali è stato determinato di conferire il permesso di ricerca "VILLA GIGLI" approvando la prima fase del programma di ricerca;

Visto il decreto dirigenziale n. 75/efr 11 del 27 aprile 2010 della Regione Marche – Servizio industria artigianato energia - con il quale è stata espressa l'intesa al conferimento del permesso di ricerca "VILLA GIGLI", ai sensi dell'art. 3, comma 1, lettera a) dell'Accordo Stato-Regioni del 24 aprile 2001;

Vista la determinazione conclusiva della Conferenza di servizi tenuta in data 30 aprile 2010 e trasmessa alle Amministrazioni ivi invitate con nota prot. n. 0006077 del 30 aprile 2010 con cui si stabilisce che, nel determinare il conferimento del titolo minerario, sono da intendere confermate le prescrizioni delle Amministrazioni interessate;

Considerato che il programma lavori, allegato all'istanza, prevede una prima fase comprendente l'acquisto e rielaborazione di linee sismiche esistenti che non comportano l'esecuzione di lavori od opere dirette sul terreno, e una seconda fase comprendente la perforazione di un pozzo esplorativo;

Ritenuto che il permesso di ricerca possa essere conferito al fine di valorizzare per mezzo della ricerca le risorse nazionali di idrocarburi imponendo alla Società permissionaria il rispetto delle condizioni e prescrizioni espresse dalle Amministrazioni interessate.

D E C R E T A:

Art. 1.

(Conferimento del permesso)

1. Ai sensi del combinato disposto dell'art. 8, comma 1, del D.P.R. 18 aprile 1994, n. 484, dell'art. 6, comma 4, della legge 9 gennaio 1991, n. 9 e dell'art. 1, comma 7, lettera n), della legge del 23 agosto 2004, n. 239, per le ragioni indicate in premessa, alle Società APENNINE ENERGY-S.r.l. (c.f. n. 01348720358) con sede in Roma Via Alberico II, n. 31 (C.a.p. 00193) e COMPAGNIA GENERALE IDROCARBURI-S.r.l. (c.f. n. 08098211009) con sede legale in Roma, Via Cavour, 44 (C.a.p. 00184) è accordato per la durata di anni sei, a decorrere dalla data del presente decreto, il permesso di ricerca di idrocarburi liquidi e gassosi convenzionalmente denominato "VILLA GIGLI" in territorio delle province di Ancona e Macerata.

2. Le quote di partecipazione al permesso sono pertanto così stabilite:

- Apennine Energy S.r.l.: 50%;
- Compagnia Generale Idrocarburi-S.r.l.: 50%.

3. Rappresentante unica è nominata la Società Apennine Energy-S.r.l.

4. Il permesso è accordato senza pregiudizio degli eventuali diritti dei terzi.

Art. 2

(Area di ricerca)

1. La zona del terreno entro la quale la Società permissionaria eseguirà la ricerca, secondo il programma dei lavori nelle premesse citato, è delimitata, sul piano topografico alla scala 1: 100.000 allegato al presente decreto, con linea continua di colore nero passante per i quattordici vertici, le cui coordinate geografiche, rilevate graficamente sul piano stesso, sono riportate nella tabella allegata al presente decreto.

2. L'estensione del permesso è di kmq 100,90 (centovirgolanovanta) come risulta da esatta misurazione effettuata analiticamente con l'impiego del calcolatore elettronico.

Art. 3

(Prescrizioni per l'esecuzione dei lavori)

1. Il permesso è accordato alle condizioni stabilite nel disciplinare tipo approvato con il D.M. 26 aprile 2010.

2. La Società permissionaria dovrà attivare, per le ragioni indicate in premessa, le procedure necessarie alla dichiarazione di pubblica utilità e di eventuale variante urbanistica, quando sarà in grado di presentare un dettagliato progetto operativo contenente l'esatta localizzazione delle opere e degli impianti.

3. La Società permissionaria è tenuta ad osservare le eventuali ulteriori prescrizioni che potranno essere impartite dalla Direzione generale per le risorse minerarie ed energetiche - Ufficio nazionale minerario per gli idrocarburi e georisorse (U.N.M.I.G.) - Divisione I e la competente Div. III Sezione UNMIG di Roma. .

4. Le attività dovranno essere condotte nel rispetto della normativa vigente, in particolare delle norme sulla sicurezza e salute nei luoghi di lavoro.

5. La Società permissionaria è altresì tenuta, nel corso dello svolgimento della attività di ricerca, ad osservare tutte le prescrizioni, indicazioni e condizioni delle delibere indicate in premessa e, in particolare, della nota prot. n. 764 del 26 gennaio 2009 della Soprintendenza per i beni archeologici delle Marche nonché della nota prot. n. 382210 del 6 luglio 2009 della Regione Marche – Servizio ambiente e paesaggio – di esclusione della procedura di verifica per la prima parte del programma lavori, che costituiscono parte integrante del presente decreto.

Art. 4
(Canoni)

A decorrere dalla data di pubblicazione del presente decreto il titolare del permesso è tenuto a corrispondere allo Stato il canone annuo anticipato di € 5,16 per kmq di superficie, ai sensi dell'art. 18 del D. Lgs. 25 novembre 1996, n. 625, aggiornato secondo l'indice ISTAT per gli anni seguenti.

Art. 5
(Obblighi)

1. La Società permissionaria è tenuta ad iniziare i lavori della prima fase nell'area del permesso entro dodici mesi dalla prima nel tempo delle date di consegna e di pubblicazione nel *Bollettino Ufficiale degli Idrocarburi e della Geotermia* del presente decreto ed i lavori di perforazione entro trentasei mesi dalla stessa data, fermo restando quanto previsto all'art. 3 e previa acquisizione del giudizio di compatibilità ambientale, come disposto dal decreto dirigenziale n. 75/efr 11 del 27 aprile 2010 della Regione Marche – Servizio industria artigianato energia-;

2. All'interno dei perimetri delle aree naturali protette di cui all'art. 2 della legge 6 dicembre 1991, n. 394, la Società permissionaria dovrà svolgere le operazioni di ricerca nel rispetto dei limiti e delle modalità previste dal Regolamento, dal Piano o dal provvedimento di salvaguardia che disciplina le attività nell'area interessata. In tali casi l'inizio delle operazioni di ricerca sarà subordinato al rilascio di preventivo nulla osta da parte dell'organismo preposto alla gestione dell'area naturale interessata o, in sua assenza, da parte delle autorità competenti indicate dal provvedimento di salvaguardia.

Art. 6
(Pubblicazione e consegna)

1. Il presente decreto sarà pubblicato nel Bollettino Ufficiale degli Idrocarburi e della Geotermia e consegnato alla Società Apennine Energy S.r.l. tramite l'Agenzia del Demanio Filiale Marche.

2. Contro il presente provvedimento è ammesso ricorso giurisdizionale avanti al Tribunale Amministrativo Regionale Lazio, sede di Roma, secondo le modalità di cui alla legge 6 dicembre 1971, n. 1034, ovvero ricorso Straordinario al Capo dello Stato, ai sensi del Decreto del Presidente della Repubblica 25.11.1971, n. 1199, rispettivamente entro 60 e 120 giorni dalla data della notificazione o della comunicazione dell'atto impugnato o da quando l'interessato ne abbia avuto piena conoscenza.

Roma, 7 luglio 2010

Il Direttore generale: TERLIZZESE

Allegato al D.M. 7 luglio 2010 relativo al permesso di ricerca «VILLA GIGLI».

- Coordinate geografiche dei vertici:

| Vertice | Longitudine E Monte Mario | Latitudine N |
|---------|--|--------------|
| a | 1° 09' | 43° 28' |
| b | Intersezione tra il parallelo 43° 28' e la linea di costa a bassa marea; | |
| c | Intersezione tra la linea di costa a bassa marea e il parallelo 43° 20'; | |
| d | 1° 11' | 43° 20' |
| e | 1° 11' | 43° 21' |
| f | 1° 10' | 43° 21' |
| g | 1° 10' | 43° 23' |
| h | 1° 09' | 43° 23' |
| i | 1° 09' | 43° 24' |
| l | 1° 08' | 43° 24' |
| m | 1° 08' | 43° 25' |
| n | 1° 07' | 43° 25' |
| o | 1° 07' | 43° 27' |
| p | 1° 09' | 43° 27' |

Dal vertice *b* al vertice *c* il limite del permesso è rappresentato dalla linea di costa a bassa marea.

- Superficie: km² 100,90.

NUMERO DI PUBBLICAZIONE: 137.

DECRETO MINISTERIALE 9 luglio 2010.

Conferimento del permesso di ricerca «CARITÀ» alla Società Celtique Energie S.p.A.
(Tavola fuori testo n. 7).

IL DIRETTORE GENERALE PER LE RISORSE MINERARIE ED ENERGETICHE

Vista la legge 11 gennaio 1957, n. 6 e successive modifiche ed integrazioni, recante *"Ricerca e coltivazione degli idrocarburi liquidi e gassosi"*;

Vista la legge 21 luglio 1967, n. 613 e successive modifiche ed integrazioni, recante *"Ricerca e coltivazione degli idrocarburi liquidi e gassosi nel mare territoriale e nella piattaforma continentale e modificazioni alla legge 11 gennaio 1957, n. 6 sulla Ricerca e coltivazione degli idrocarburi liquidi e gassosi"*;

Vista la legge 8 agosto 1985, n. 431 e successive modifiche ed integrazioni, recante *"Disposizioni urgenti per la tutela delle zone di particolare interesse ambientale"*;

Vista la legge 8 luglio 1986, n. 349 e successive modifiche ed integrazioni, recante *"Istituzione del Ministero dell'ambiente e norme in materia di danno ambientale"*;

Vista la legge 9 gennaio 1991, n. 9 e successive modifiche ed integrazioni, recante *"Norme per l'attuazione del nuovo Piano energetico nazionale: aspetti istituzionali, centrali idroelettriche ed elettrodotti, idrocarburi e geotermia, autoproduzione e disposizioni fiscali"*;

Vista la legge 6 dicembre 1991, n. 349 e successive modifiche ed integrazioni, recante *"Legge quadro sulle aree protette"*;

Visto il decreto del Presidente della Repubblica 18 aprile 1994, n. 484, recante *"Disciplina dei procedimenti di conferimento dei permessi di prospezione o ricerca e di concessione di coltivazione di idrocarburi in terraferma e in mare"*;

Visto il decreto legislativo 25 novembre 1996, n. 624 e successive modifiche ed integrazioni, recante *"Attuazione della direttiva 92/91/CEE relativa alla sicurezza e salute dei lavoratori nelle industrie estrattive per trivellazione e della direttiva 92/104/CEE relativa alla sicurezza e salute dei lavoratori nelle industrie estrattive a cielo aperto e sotterranee"*;

Visto il decreto legislativo 25 novembre 1996, n. 625 e successive modifiche ed integrazioni, recante *"Attuazione della direttiva 94/22/CEE, relativa alle condizioni di rilascio e di esercizio delle autorizzazioni alla prospezione, ricerca e coltivazione di idrocarburi"*;

Vista la legge 20 agosto 2004, n. 239 e successive modifiche ed integrazioni, recante *"Riordino del settore energetico, nonché delega al governo per il riassetto delle disposizioni vigenti in materia di energia"*;

Visto il decreto legislativo 3 aprile 2006 n. 152 come modificato dal decreto legislativo 8 novembre 2006, n. 284 e dal decreto legislativo 16 gennaio 2008, n. 4 recante *"Ulteriori disposizioni correttive ed integrative del decreto legislativo 3 aprile 2006, n. 152, recante norme in materia ambientale"*;

Visto l'Accordo procedimentale (rep. n. 1247), sancito dalla Conferenza Stato-Regioni in data 24 aprile 2001 per l'acquisizione dell'intesa prevista dall'art. 29, comma 2, lettera l) del D. Lgs. n. 112 del 1998;

Visto il decreto del Presidente della Repubblica 28 novembre 2008, n. 197, recante il *"Regolamento di organizzazione del Ministero dello sviluppo economico"*;

Visto il D.M. 26 aprile 2010, di *"Disciplinare tipo per i permessi di prospezione e ricerca e per le concessioni di coltivazione di idrocarburi liquidi e gassosi nel mare territoriale e nella piattaforma continentale"*;

Vista la legge n. 99 del 23 luglio 2009 ed in particolare l'art. 27, comma 34, recante la modifica dei commi da 77 a 82 dell'art. 1 della legge 23 agosto 2004 n. 239;

Visto l'art. 1, comma 77, della legge n. 239 del 2004 come modificato dall'art. 27, comma 34 della legge n. 99 del 2009 che prevede *"che il permesso di ricerca di idrocarburi liquidi e gassosi in terraferma è rilasciato a seguito di un procedimento unico al quale partecipano le amministrazioni statali e regionali interessate, svolto nel rispetto dei principi di semplificazione e con le modalità di cui alla legge 7 agosto 1990, n. 241. Esso consente lo svolgimento di attività di prospezione consistente in rilievi geologici, geofisici e geochimici, eseguiti con qualunque metodo o mezzo, e ogni altra operazione volta al rinvenimento di giacimenti, escluse le perforazioni dei pozzi esplorativi"*;

Vista l'istanza presentata in data 30 gennaio 2007 con la quale la Società Celtique Energie Petroleum-Ltd. ha chiesto il rilascio del permesso di ricerca per idrocarburi liquidi e gassosi da denominarsi convenzionalmente «CARITÀ», ricadente nel territorio della provincia di Treviso;

Visto il parere favorevole espresso dalla Commissione per gli idrocarburi e le risorse minerarie (CIRM) nella seduta del 19 giugno 2008;

Vista la nota ministeriale n. 0004160 del 16 luglio 2008, con la quale la Società Celtique Energie Petroleum-Ltd. è stata invitata a presentare alla Regione Veneto la documentazione per ottenere l'intesa, previa valutazione ambientale, ai sensi dell'art. 3, comma 1, lettera a) dell'Accordo Stato-Regioni del 24 aprile 2001;

Visto la comunicazione in data 24 novembre 2008 con la quale la Società Celtique Energie Petroleum-Ltd. ha presentato alla Provincia di Treviso la documentazione per l'avvio della procedura di verifica di esclusione V.I.A.;

Visto il Decreto della Provincia di Treviso – Commissione Provinciale V.I.A. – prot. n. 69205/2009 del 25 giugno 2009 con il quale si esclude il progetto dalla procedura di V.I.A., limitatamente alle indagini geologiche, geochimiche e mineralogico/cristallografiche sui campioni raccolti e alle indagini geofisiche, contenente condizioni e prescrizioni;

Vista la nota ministeriale prot. n. 0114490 del 14 ottobre 2009 con la quale si richiede all'Assessorato politiche dell'Ambiente della Regione Veneto se il decreto della Provincia di Treviso possa essere considerato sufficiente ai fini dell'espressione della competenza ambientale della Regione e contestualmente si invita la Società proponente a presentare copia della documentazione relativa all'istanza «CARITA'» alle Amministrazioni competenti e si richiede alla Regione Veneto di comunicare la propria intesa;

Vista la delibera di Giunta della Regione del Veneto n. 3516 del 24 novembre 2009 con la quale è stata espressa l'intesa al conferimento del permesso di ricerca «CARITA'», ai sensi dell'art. 3, comma 1, lettera a) dell'Accordo Stato-Regioni del 24 aprile 2001 contenente condizioni e prescrizioni;

Vista la delibera della Giunta Regionale Veneto n. 1014 del 23 marzo 2010, con la quale è stato espresso il parere favorevole di valutazione di incidenza, sezione preliminare (screening), con l'osservanza di alcune prescrizioni;

Vista la nota n. 0008979 del 24 maggio 2010 del Ministero per i Beni e le attività culturali – Direzione regionale per i beni culturali e paesaggistici del Veneto, con la quale viene espresso parere favorevole alla fase operativa di ricerca;

Vista l'istanza presentata in data 18 maggio 2010 con la quale la Società Celtique Energie Petroleum-Ltd. ha chiesto l'estensione alla Celtique Energie-S.p.A. della titolarità dell'istanza di permesso di ricerca di idrocarburi liquidi e gassosi «CARITA'», come previsto dalla circolare ministeriale n. 115 del 29 luglio 2009, pubblicata nel BUIG, Anno LIII n. 8;

Considerato che il programma lavori, allegato all'istanza, prevede una prima fase comprendente l'esecuzione di uno studio geologico, l'acquisizione, elaborazione e interpretazione di nuovi dati sismici di tipo 2D e una seconda fase comprendente la perforazione di un pozzo esplorativo;

Ritenuto che la Società istante potrà attivare le procedure necessarie per l'autorizzazione alla perforazione del pozzo esplorativo, previa valutazione di compatibilità ambientale, e per la costruzione degli impianti, opere ed infrastrutture necessarie ed alla dichiarazione di pubblica utilità successivamente all'emanazione del presente decreto, quando nel corso delle attività di ricerca, sarà in grado di presentare un dettagliato progetto operativo contenente l'esatta localizzazione delle opere e degli impianti;

Ritenuto di dover intestare la titolarità del permesso «CARITA'» alla Società Celtique Energie-S.p.A.;

Ritenuto che il permesso di ricerca possa essere conferito al fine di valorizzare per mezzo della ricerca le risorse nazionali di idrocarburi imponendo alla Società permissionaria il rispetto delle condizioni e prescrizioni indicate nel Decreto della Provincia di Treviso – Commissione Provinciale V.I.A. – prot. n. 69205/2009 del 25 giugno 2009, nella delibera di Giunta della Regione del Veneto n. 3516 del 24 novembre 2009 e nella delibera della Giunta Regionale Veneto n. 1014 del 23 marzo 2010;

D E C R E T A:

Art. 1.

(Conferimento del permesso)

1. Ai sensi del combinato disposto dell'art. 8, comma 1. del D.P.R. 18 aprile 1994, n. 484, dell'art. 6, comma 4 della legge n. 9 del 9 gennaio 1991 e dell'art. 1, comma 7, lettera n), della legge n. 239 del 23 agosto 2004, alla Società CELTIQUE ENERGIE-S.p.A. (c.f. n. 01191080777) con sede in Matera, Via XX Settembre, 45 (C.a.p. 75100) è accordato per la durata di anni sei, a decorrere dalla data del presente decreto, il permesso di ricerca di idrocarburi liquidi e gassosi convenzionalmente denominato «CARITA'» in territorio della provincia di Treviso.

2. Il permesso è accordato senza pregiudizio degli eventuali diritti dei terzi.

Art. 2

(Area di ricerca)

1. La zona del terreno entro la quale la Società permissionaria eseguirà la ricerca, secondo il programma dei lavori nelle premesse citate, è delimitata, sul piano topografico alla scala 1: 100.000 allegato al presente decreto, con linea continua di colore nero passante per i nove vertici, le cui coordinate geografiche, rilevate graficamente sul piano stesso, sono riportate nella tabella allegata al presente decreto.

2. L'estensione del permesso è di kmq 529,75 (cinquecentoventinovevirgolasettantacinque).

Art. 3

(Prescrizioni per l'esecuzione dei lavori)

1. Il permesso è accordato alle condizioni stabilite nel disciplinare tipo approvato con il D.M. 26 aprile 2010.

2. La Società permissionaria dovrà attivare, per le ragioni indicate in premessa, le procedure necessarie alla dichiarazione di pubblica utilità e di eventuale variante urbanistica, quando sarà in grado di presentare un dettagliato progetto operativo contenente l'esatta localizzazione delle opere e degli impianti.

3. La Società permissionaria è tenuta ad osservare le eventuali ulteriori prescrizioni che potranno essere impartite dalla Direzione generale per le risorse minerarie ed energetiche - Ufficio nazionale minerario per gli idrocarburi e georisorse (U.N.M.I.G.) Div. I - o dalla competente Sezione U.N.M.I.G. di Bologna

4. Le attività dovranno essere condotte nel rispetto della normativa vigente, in particolare delle norme sulla sicurezza e salute nei luoghi di lavoro.

5. La Società permissionaria è altresì tenuta, nel corso dello svolgimento della attività di ricerca, ad osservare tutte le prescrizioni, indicazioni e condizioni di cui al citato Decreto della Provincia di Treviso – Commissione Provinciale V.I.A. – prot. n. 69205/2009 del 25 giugno 2009, alla delibera di Giunta della Regione del Veneto n. 3516 del 24 novembre 2009 e alla delibera della Giunta Regionale Emilia Romagna n. 1014 del 23 marzo 2010 della Regione Veneto, che sono parte integrante del presente decreto.

Art. 4
(Canoni)

A decorrere dalla data di pubblicazione del presente decreto il titolare del permesso è tenuto a corrispondere allo Stato il canone annuo anticipato di € 5,16 per kmq di superficie, ai sensi dell'art. 18 del D. Lgs. 25 novembre 1996, n. 625, aggiornato secondo l'indice ISTAT per gli anni seguenti.

Art. 5
(Obblighi)

1. La Società permissionaria è tenuta ad iniziare i lavori di indagine geofisica nell'area del permesso entro dodici mesi dalla prima nel tempo delle date di consegna e di pubblicazione nel *Bollettino Ufficiale degli Idrocarburi e delle Georisorse* del presente decreto ed i lavori di perforazione entro quarantotto mesi dalla stessa data, fermo restando quanto previsto all'art. 3 e previa acquisizione del giudizio di compatibilità ambientale.

2. All'interno dei perimetri delle aree naturali protette di cui all'art. 2 della legge 6 dicembre 1991, n. 394, la Società permissionaria dovrà svolgere le operazioni di ricerca nel rispetto dei limiti e delle modalità previste dal Regolamento, dal Piano o dal provvedimento di salvaguardia che disciplina le attività nell'area interessata.

In tali casi l'inizio delle operazioni di ricerca sarà subordinato al rilascio di preventivo nulla osta da parte dell'organismo preposto alla gestione dell'area naturale interessata o, in sua assenza, da parte delle autorità competenti indicate dal provvedimento di salvaguardia.

Art. 6
(Pubblicazione e consegna)

1. Il presente decreto sarà pubblicato nel Bollettino Ufficiale degli Idrocarburi e delle Georisorse e consegnato alla Società Celtique Energie-S.p.A. tramite l'Agenzia del Demanio Filiale Veneto.

2. Contro il presente provvedimento è ammesso ricorso giurisdizionale avanti al Tribunale Amministrativo Regionale Lazio, sede di Roma, secondo le modalità di cui alla legge 6 dicembre 1971, n. 1034, ovvero ricorso Straordinario al Capo dello Stato, ai sensi del Decreto del Presidente della Repubblica 24.11.1971, n. 1199, rispettivamente entro 60 e 120 giorni dalla data della notificazione o della comunicazione dell'atto impugnato o da quando l'interessato ne abbia avuto piena conoscenza.

Roma, 9 luglio 2010

Il Direttore generale: TERLIZZESE

Allegato al D.M. 9 luglio 2010 relativo al permesso di ricerca «CARITÀ».

- Coordinate geografiche dei vertici:

| Vertice | Longitudine W Monte Mario | Latitudine N |
|---------|---|--------------|
| a | Intersezione tra la linea di delimitazione della ex Zona ENI ed il parallelo 45° 52'; | |
| b | 0° 02' | 45° 52' |
| c | 0° 02' | 45° 38' |
| d | 0° 10' | 45° 38' |
| e | 0° 10' | 45° 41' |
| f | 0° 24' | 45° 41' |
| g | 0° 24' | 45° 48' |
| h | 0° 18' | 45° 48' |
| i | Intersezione tra il meridiano 0° 18' e la linea di delimitazione della ex Zona ENI. | |

Dal vertice *i* al vertice *a* la linea di delimitazione del permesso è rappresentata dalla linea di delimitazione della ex Zona ENI.

Superficie: km² 529,75.

DECRETI RELATIVI ALLA VIGENZA ED ALLA RIDUZIONE DELL'AREA

NUMERO DI PUBBLICAZIONE: 138.

DECRETO MINISTERIALE 8 giugno 2010.

Determinazione della scadenza della sospensione del decorso temporale del permesso di ricerca «MONTE ARAZZECCA», accordata con D.M. 26 novembre 2008; ulteriore sospensione della vigenza del permesso e contestuale determinazione della scadenza dello stesso; variazione della denominazione del titolo in «PESCOENNATARO» e contestuale riduzione dell'area del permesso
(Tavola fuori testo n. 8).

IL DIRETTORE GENERALE PER LE RISORSE MINERARIE ED ENERGETICHE

Vista la legge 11 gennaio 1957, n. 6 e successive modifiche ed integrazioni, recante "Ricerca e coltivazione degli idrocarburi liquidi e gassosi";

Vista la legge 21 luglio 1967, n. 613 e successive modifiche ed integrazioni, recante "Ricerca e coltivazione degli idrocarburi liquidi e gassosi nel mare territoriale e nella piattaforma continentale e modificazioni alla legge 11 gennaio 1957, n. 6 sulla Ricerca e coltivazione degli idrocarburi liquidi e gassosi";

Vista la legge 9 gennaio 1991, n. 9 e successive modifiche ed integrazioni, recante "Norme per l'attuazione del nuovo Piano energetico nazionale: aspetti istituzionali, centrali idroelettriche ed elettrodotti, idrocarburi e geotermia, autoproduzione e disposizioni fiscali";

Visto il decreto legislativo 25 novembre 1996, n. 625 recante "Attuazione della direttiva 94/22/CEE, relativa alle condizioni di rilascio e di esercizio delle autorizzazioni alla prospezione, ricerca e coltivazione di idrocarburi";

Vista la legge 20 agosto 2004, n. 239 recante "Riordino del settore energetico, nonché delega al governo per il riassetto delle disposizioni vigenti in materia di energia";

Vista la legge 8 agosto 1985, n. 431 e successive modifiche ed integrazioni, recante "Disposizioni urgenti per la tutela delle zone di particolare interesse ambientale";

Vista la legge 6 dicembre 1991, n. 349 riguardante "Legge quadro sulle aree protette";

Vista la legge 23 luglio 2009, n. 99 riguardante "Disposizioni per lo sviluppo e l'internazionalizzazione delle imprese, nonché in materia di energia";

Visto il decreto legislativo 3 aprile 2006 n. 152, come modificato dal decreto legislativo 8 novembre 2006, n. 284 e dal decreto legislativo 16 gennaio 2008, n. 4 recante "Ulteriori disposizioni correttive ed integrative del decreto legislativo 3 aprile 2006, n. 152, recante norme in materia ambientale";

Visto il decreto del Presidente della Repubblica 1994, n. 484, recante la disciplina dei procedimenti di conferimento dei permessi di prospezione o ricerca e di concessione di coltivazione di idrocarburi in terraferma e in mare;

Visto il D.M. 26 aprile 2010, di "Approvazione del disciplinare tipo per i permessi di prospezione e ricerca e per le concessioni di coltivazione di idrocarburi liquidi e gassosi in terraferma, nel mare territoriale e nella piattaforma continentale", pubblicato nel *Bollettino Ufficiale degli Idrocarburi e delle Georisorse* Anno LIV -N. 4;

Visto il decreto del Presidente della Repubblica 28 novembre 2008, n. 197, recante il "Regolamento di organizzazione del Ministero dello sviluppo economico";

Visto il D.M. 19 febbraio 2001, con il quale alle Società ENI-S.p.A., BG Interational Limited ed Edison Gas-S.p.A. è stato accordato per la durata di anni sei, il permesso di ricerca di idrocarburi liquidi e gassosi denominato «MONTE ARAZZECCA» in territorio delle provincie di L'Aquila, Chieti e Iserna;

Visti i DD.MM. 18 luglio 2001, 12 febbraio 2004 e 7 luglio 2006 con i quali la titolarità del permesso in questione è stata intestata, in ultimo, alla Società ENI-S.p.A.;

Visti i DD.MM. 30 giugno 2003 e 21 maggio 2004, con i quali il decorso temporale del predetto permesso è stato sospeso, ai soli fini del computo della durata, a decorrere dal 22 aprile 2002 sino al 16 maggio 2004 e di conseguenza la vigenza del permesso stesso è stata fissata al 14 gennaio 2009;

Visto il D.M. 21 maggio 2004, con il quale è stato approvato il programma unitario dei lavori nell'ambito dei permessi di ricerca di idrocarburi liquidi e gassosi denominati "FONTANELLE" e "MONTE ARAZZECCA";

Visto il D.M. 5 maggio 2006, con il quale è stata accettata la rinuncia del permesso "FONTANELLE" che ha comportato una revisione nel proseguio dei lavori sul permesso "MONTE ARAZZECCA";

Visto il D.M. 26 novembre 2008 con il quale il decorso temporale del permesso "MONTE ARAZZECCA" è stato sospeso, ai soli fini del computo della durata, a decorrere dall'11 maggio 2008, sino al pronunciamento sulla verifica di compatibilità ambientale per il pozzo "Lago Saletta 1 dir" da parte del Ministero dell'ambiente e della tutela del territorio e del mare;

Visto il decreto del Ministero dell'ambiente e della tutela del territorio e del mare n. DSA-DEC-2009-0000937 del 29 luglio 2009, trasmesso dalla Società ENI-S.p.A., con cui è stato dato giudizio positivo circa la compatibilità ambientale per il pozzo "Lago Saletta 1 dir" con alcune condizioni e prescrizioni;

Vista l'istanza presentata dalla Società ENI-S.p.A, prot. n. 361 del 9 dicembre 2009, acquisita agli atti di questo Ufficio in data 14 dicembre 2009, prot. n. 0139798, con la quale si chiede la proroga per 18 mesi della sospensione del decorso temporale del permesso "MONTE ARAZZECCA" e di ripermimetrazione con cambio di denominazione del permesso in "PESCOENNATARO";

Visto il D.M. 9 febbraio 2010, con il quale a decorrere dal 1° gennaio 2010, sono state trasferite ed intestate dalla Società ENI-S.p.A. alla Società Adriatica Idrocarburi-S.p.A. le quote di titolarità di alcuni titoli minerari tra i quali il permesso "MONTE ARAZZECCA";

Considerato che le motivazioni addotte dalla Società per la ripermimetrazione e la sospensione del decorso temporale sono da attribuire alla necessità di escludere dal titolo l'area che ricade all'interno del Parco Nazionale della Maiella, ed alla necessità di fornire una adeguata informazione al territorio interessato dai futuri lavori di perforazione del pozzo esplorativo "Lago Saletta 1 dir" e dal tempo necessario per ottenere la disponibilità dell'area interessata dai suddetti lavori da parte dell'Amministrazione del Comune di Castel del Giudice (IS) in quanto l'area indicata per la postazione ricade in una zona destinata ad insediamenti produttivi;

Considerato che non ricorrono gli estremi di cui all'art. 11, comma 1, del citato D.P.R. 484 del 1994 per l'acquisizione del parere del Comitato tecnico per gli idrocarburi e la geotermia (ora Commissione per gli Idrocarburi e le Risorse Minerarie - CIRM) in quanto la richiesta di sospensione del decorso temporale non presenta problemi di particolare rilevanza;

Vista la relazione della Divisione III – Sezione U.N.M.I.G. di Roma prot. n. 0005874 del 29 aprile 2010, acquisita al prot. il 5 maggio 2010 n. 0006493;

Ritenuto di dover procedere alla sospensione del decorso temporale del permesso in questione;

D E C R E T A:

Art. 1.

(Sospensione decorso temporale)

1. Ai sensi dell'art. 6, comma 10, della legge 9 gennaio 1991, n. 9 e s.m.i., la sospensione del decorso temporale del permesso di ricerca di idrocarburi liquidi e gassosi denominato «MONTE ARAZZECCA» in territorio delle provincie di L'Aquila, Chieti e Isernia di cui è titolare la Società ADRIATICA IDROCARBURI-S.p.A. (c.f. n. 02288100692) con sede legale in Ortona, Contrada Tamarete (C.a.p. 66026), accordato alla Società ENI-S.p.A. con D.M. del 26 novembre 2008, nelle premesse citate, ha termine alla data del 29 luglio 2009. Di conseguenza la vigenza del permesso in questione verrà a scadere il 4 aprile 2010.

2. Ai sensi dell'art. 6 sopra citato, è accordata l'ulteriore sospensione del decorso temporale della durata di diciotto mesi a decorrere dal 29 luglio 2009 al 29 gennaio 2011. Di conseguenza la vigenza del permesso di ricerca in questione verrà a scadere il 4 ottobre 2011.

3. A decorrere dal 29 gennaio 2011 riprende l'obbligo della corresponsione del canone annuo anticipato, salvo quanto già eventualmente corrisposto.

4. Il ripristino del decorso temporale è accordato senza pregiudizio degli eventuali diritti dei terzi.

Art. 2.

(Riduzione area)

1. Ai sensi dell'art. 11 della legge 11 gennaio 1957, n. 6 e s.m.i. la denominazione del permesso cambia da "MONTE ARAZZECCA" in "PESCOENNATARO" per una migliore individuazione del toponimo e l'area entro la quale la Società permissionaria proseguirà la ricerca è delimitata, sul piano topografico alla scala 1: 100.000 allegato al presente decreto, con linea continua di colore nero passante per i dodici vertici, le cui coordinate geografiche, rilevate graficamente sul piano stesso, sono riportate nella tabella allegata al presente decreto.

2. L'estensione del permesso è ridotta da kmq 286,94 a kmq 81,90 (ottantunvirgolanovanta).

Art. 3.

(Obblighi)

1. La Società è tenuta ad osservare tutti gli obblighi stabiliti con i DD.MM. 19 febbraio 2001 e 21 maggio 2004 che si intendono qui integralmente trascritti.

Art. 4.

(Ricorso)

1. Il presente decreto sarà pubblicato nel *Bollettino Ufficiale degli Idrocarburi e della Geotermia* e consegnato alla Società Adriatica Idrocarburi-S.p.A. tramite l'Agenzia del Demanio Filiale Abruzzo.

2. Contro il presente provvedimento è ammesso ricorso giurisdizionale avanti al Tribunale Amministrativo Regionale Lazio, sede di Roma, secondo le modalità di cui alla legge 6 dicembre 1971, n. 1034, ovvero ricorso Straordinario al Capo dello Stato, ai sensi del Decreto del Presidente della Repubblica 24 novembre 1971, n. 1199, rispettivamente entro 60 e 120 giorni dalla data della notificazione o della comunicazione dell'atto impugnato o da quando l'interessato ne abbia avuto piena conoscenza.

Roma, 8 giugno 2010

Il Direttore generale: TERLIZZESE

CONCESSIONI DI COLTIVAZIONE

ISTANZE DI RINUNCIA

NUMERO DI PUBBLICAZIONE: 139.

Istanza di rinuncia alla concessione di coltivazione «MELANICO» presentata dalla Società Gas Plus Italiana
(estratto).

Con istanza pervenuta al Ministero dello sviluppo economico il 21 giugno 2010, la Società GAS PLUS ITALIANA S.p.A., unica titolare della concessione di coltivazione ubicata nella provincia di Campobasso e Foggia, convenzionalmente denominata «MELANICO» (v. Elenco delle concessioni di coltivazione, n. 821 di riferimento), ha chiesto di rinunciare alla concessione stessa.

ATTIVITÀ DI RICERCA E COLTIVAZIONE DI IDROCARBURI IN MARE

PERMESSI

ISTANZE RELATIVE ALLA VIGENZA

NUMERO DI PUBBLICAZIONE: 140.

Istanza di sospensione del decorso temporale del permesso di ricerca «G.R13.AG» presentata dalla Società ENI S.p.A. (r.u.)
(estratto).

Con istanza pervenuta al Ministero dello sviluppo economico il 25 giugno 2010, la Società ENI S.p.A., rappresentante unica delle contitolari del permesso di ricerca ubicato nel Canale di Sicilia, Zona C e Zona G, convenzionalmente denominato «G.R13.AG» (v. Elenco dei permessi di ricerca, n. 000 di riferimento), ha chiesto la sospensione del decorso temporale del permesso stesso.

NUMERO DI PUBBLICAZIONE: 141.

Istanza di sospensione del decorso temporale del permesso di ricerca «G.R14.AG» presentata dalla Società ENI S.p.A. (r.u.)
(estratto).

Con istanza pervenuta al Ministero dello sviluppo economico il 25 giugno 2010, la Società ENI S.p.A., rappresentante unica delle contitolari del permesso di ricerca ubicato nel Canale di Sicilia, Zona C e Zona G, convenzionalmente denominato «G.R14.AG» (v. Elenco dei permessi di ricerca, n. 000 di riferimento), ha chiesto la sospensione del decorso temporale del permesso stesso.

GEOTERMIA

Regione Toscana

**REGIONE TOSCANA-GIUNTA REGIONALE
DIREZIONE GENERALE POLITICHE TERRITORIALI E AMBIENTALI**

ISTANZE DI PERMESSI

NUOVE ISTANZE

NUMERO DI PUBBLICAZIONE: 142.

Istanza di permesso di ricerca per risorse geotermiche «ACQUAFERRATA» presentata dal Consorzio per lo Sviluppo delle aree Geotermiche (Co.Svi.G.)
(estratto).

La Direzione Generale Politiche Territoriali e Ambientali della Regione Toscana informa che, in applicazione dell'art. 7 del DPR 27 maggio 1991 n. 395 e dell'art.3 del D. Lgs. 11 febbraio 2010 n. 22, in data 29/04/2010 è stato avviato il procedimento relativo all'istanza di permesso di ricerca per risorse geotermiche denominato «ACQUAFERRATA» presentato dal Consorzio per lo Sviluppo delle aree Geotermiche (Co.Svi.G) con sede in Radicondoli (SI), Via T. Gazzei. 89.

Ubicazione e delimitazione del permesso richiesto:

Superficie richiesta: 67,65 Km².

Province: Pisa, Livorno, Grosseto.

Comuni: Monteverdi Marittimo, Pomarance, Castagneto Carducci, Sassetta, Suvereto, Monterotondo Marittimo.

Fogli della carta d'Italia alla scala 1:100.000 (I.G.M.): 119.

Coordinate geografiche dei vertici (rif. Monte Mario):

| Vertice | Longitudine W | Latitudine N |
|---------|---------------|--------------|
| a | 1°46'00" | 43°14'00" |
| b | 1°44'00" | 43°14'00" |
| c | 1°44'00" | 43°10'00" |
| d | 1°41'00" | 43°10'00" |
| e | 1°41'00" | 43°09'00" |
| f | 1°42'00" | 43°09'00" |
| g | 1°42'00" | 43°06'00" |
| h | 1°45'00" | 43°06'00" |
| i | 1°45'00" | 43°07'00" |
| l | 1°46'00" | 43°07'00" |
| m | 1°46'00" | 43°09'00" |
| n | 1°47'00" | 43°09'00" |
| o | 1°47'00" | 43°12'00" |
| p | 1°46'00" | 43°12'00" |

Il perimetro sopra definito interseca il perimetro della concessione di coltivazione di risorse geotermiche denominato "Canneto" nei vertici b, c, d.

Il perimetro sopra definito interseca il perimetro della concessione di coltivazione di risorse geotermiche denominato "Lustignano" nei vertici c, d.

Il perimetro sopra definito interseca il perimetro della concessione di coltivazione di risorse geotermiche denominato "Rio Secco" nei vertici d, e, f.

Viene allegata la riproduzione del piano topografico del permesso richiesto.

Il progetto è in libera consultazione presso gli uffici della Regione Toscana, Settore Miniere e Energia in via Bardazzi 19/21 – Firenze dal Lunedì al Venerdì dalle ore 09:00 alle ore 12:30, previo appuntamento telefonico al numero 055 4384387.

Pubblicato su BURT n. 20 del 19/05/2010

NUMERO DI PUBBLICAZIONE: 143.

Istanza di permesso di ricerca per risorse geotermiche «ALTO FARMA» presentata dalla Società GeSto Italia
(estratto).

La Direzione Generale Politiche Territoriali e Ambientali della Regione Toscana informa che, in applicazione dell'art. 7 del DPR 27 maggio 1991 n. 395 e dell'art.3 del D. Lgs. 11 febbraio 2010 n. 22, in data 07/04/2010 è stato avviato il procedimento relativo all'istanza di permesso di ricerca per risorse geotermiche denominato «ALTO FARMA» presentato dalla Soc. GeSto Italia S.r.l., con sede in Roma, Viale delle Milizie, 12.

Ubicazione e delimitazione del permesso richiesto:

Superficie richiesta: 70,40 Km².

Province: Grosseto e Siena.

Comuni: Montieri, Roccastrada, Chiusdino e Monticiano.

Fogli della carta d'Italia alla scala 1:100.000 (I.G.M.): 120.

Coordinate geografiche dei vertici (rif. Monte Mario):

| Vertice | Longitudine W | Latitudine N |
|---------|---------------|--------------|
| a | 1°24'00" | 43°07'00" |
| b | 1°19'00" | 43°07'00" |
| c | 1°19'00" | 43°02'00" |
| d | 1°24'00" | 43°02'00" |
| e | 1°24'00" | 43°03'00" |
| f | 1°25'00" | 43°03'00" |
| g | 1°25'00" | 43°06'00" |
| h | 1°24'00" | 43°06'00" |

Viene allegata la riproduzione del piano topografico del permesso richiesto.

Il progetto è in libera consultazione presso gli uffici della Regione Toscana, Settore Miniere e Energia in via Bardazzi 19/21 – Firenze, dal Lunedì al Venerdì dalle ore 09:00 alle ore 12:30, previo appuntamento telefonico al numero 055 4384387.

Pubblicato su BURT n. 18 del 05/05/2010

NUMERO DI PUBBLICAZIONE: 144.

Istanza di permesso di ricerca per risorse geotermiche «CATABBIO» presentata dalla Società Exergia Toscana

La Direzione Generale Politiche Territoriali e Ambientali della Regione Toscana informa che, in applicazione dell'art. 7 del DPR 27 maggio 1991 n. 395 e dell'art.3 del D. Lgs. 11 febbraio 2010 n. 22, in data 31/03/2010 è stato avviato il procedimento relativo all'istanza di permesso di ricerca per risorse geotermiche denominato «CATABBIO» presentato dalla Società Exergia Toscana S.r.l. con sede in Bagni di Lucca, Frazione Fornoli, Piazza Aldo Moro snc.

Ubicazione e delimitazione del permesso richiesto:

Superficie richiesta: 50,5 Km².

Provincia: Grosseto.

Comuni: Semproniano, Castell'Azzara, Manciano, e Sorano.

Fogli della carta d'Italia alla scala 1:100.000 (I.G.M.): 129–136.

Coordinate geografiche dei vertici (rif. Monte Mario):

| Vertice | Longitudine W | Latitudine N |
|---------|---------------|--------------|
| a | 0°54'00" | 42°45'00" |
| b | 0°50'00" | 42°45'00" |
| c | 0°50'00" | 42°40'00" |
| d | 0°54'00" | 42°40'00" |

Viene allegata la riproduzione del piano topografico del permesso richiesto.

Il progetto è in libera consultazione presso gli uffici della Regione Toscana, Settore Miniere e Energia in via Bardazzi 19/21 – Firenze dal Lunedì al Venerdì dalle ore 09:00 alle ore 12:30, previo appuntamento telefonico al numero 055 4384387.

Pubblicato su BURT n.16 del 21/04/2010

NUMERO DI PUBBLICAZIONE: 145.

Istanza di permesso di ricerca per risorse geotermiche «CORTOLLA» presentata dal Consorzio per lo Sviluppo delle aree Geotermiche (Co.Svi.G.)
(estratto).

La Direzione Generale Politiche Territoriali e Ambientali della Regione Toscana informa che, in applicazione dell'art. 7 del DPR 27 maggio 1991 n. 395 e dell'art.3 del D. Lgs. 11 febbraio 2010 n. 22, in data 06/04/2010 è stato avviato il procedimento relativo all'istanza di permesso di ricerca per risorse geotermiche denominato «CORTOLLA» presentato dal Consorzio per lo Sviluppo delle aree Geotermiche (Co.Svi.G.) con sede in Radicondoli (SI), Via T. Gazzei, 89.

Ubicazione e delimitazione del permesso richiesto:

Superficie richiesta: 22,54 Km².

Provincia: Pisa.

Comune: Montecatini Val di Cecina.

Fogli della carta d'Italia alla scala 1:100.000 (I.G.M.): 112.

Coordinate geografiche dei vertici (rif. Monte Mario):

| Vertice | Longitudine W | Latitudine N |
|---------|---------------|--------------|
| a | 1°45'00" | 43°24'00" |
| b | 1°42'00" | 43°24'00" |
| c | 1°42'00" | 43°21'00" |
| d | 1°45'00" | 43°21'00" |

Viene allegata la riproduzione del piano topografico del permesso richiesto.

Il progetto è in libera consultazione presso gli uffici della Regione Toscana, Settore Miniere e Energia in via Bardazzi 19/21 – Firenze dal Lunedì al Venerdì dalle ore 09:00 alle ore 12:30, previo appuntamento telefonico al numero 055 4384387.

Pubblicato su BURT n. 18 del 05/05/2010

NUMERO DI PUBBLICAZIONE: 146.

Istanza di permesso di ricerca per risorse geotermiche «LUCIGNANO» presentata dal Consorzio per lo Sviluppo delle aree Geotermiche (Co.Svi.G.)
(estratto).

La Direzione Generale Politiche Territoriali e Ambientali della Regione Toscana informa che, in applicazione dell'art. 7 del DPR 27 maggio 1991 n. 395 e dell'art.3 del D. Lgs. 11 febbraio 2010 n. 22, in data 06/04/2010 è stato avviato il procedimento relativo all'istanza di permesso di ricerca per risorse geotermiche denominato «LUCIGNANO» presentato dal Consorzio per lo Sviluppo delle aree Geotermiche (Co.Svi.G.) con sede in Radicondoli (SI), Via T. Gazzei, 89.

Ubicazione e delimitazione del permesso richiesto:

Superficie richiesta: 14,76 Km².

Provincia: Siena.

Comune: Radicondoli.

Fogli della carta d'Italia alla scala 1:100.000 (I.G.M.): 120.

Coordinate geografiche dei vertici (rif. Monte Mario):

| Vertice | Longitudine W | Latitudine N |
|---------|---------------|--------------|
| a | 1°26'00" | 43°16'00" |
| b | 1°24'00" | 43°16'00" |
| c | 1°24'00" | 43°15'00" |
| d | 1°22'00" | 43°15'00" |
| e | 1°22'00" | 43°14'00" |
| f | 1°26'00" | 43°14'00" |

Il perimetro sopra definito interseca il perimetro della concessione di coltivazione di risorse geotermiche denominata "Travale" nei vertici e, f.

Viene allegata la riproduzione del piano topografico del permesso richiesto.

Il progetto è in libera consultazione presso gli uffici della Regione Toscana, Settore Miniere e Energia in via Bardazzi 19/21 – Firenze dal Lunedì al Venerdì dalle ore 09:00 alle ore 12:30, previo appuntamento telefonico al numero 055 4384387.

Pubblicato su BURT n. 18 del 05/05/2010

NUMERO DI PUBBLICAZIONE: 147.

Istanza di permesso di ricerca per risorse geotermiche «MICCIANO» presentata dal Consorzio per lo Sviluppo delle aree Geotermiche (Co.Svi.G.)
(estratto).

La Direzione Generale Politiche Territoriali e Ambientali della Regione Toscana informa che, in applicazione dell'art. 7 del DPR 27 maggio 1991 n. 395 e dell'art.3 del D. Lgs. 11 febbraio 2010 n. 22, in data 06/04/2010 è stato avviato il procedimento relativo all'istanza di permesso di ricerca per risorse geotermiche denominato «MICCIANO» presentato dal Consorzio per lo Sviluppo delle aree Geotermiche (Co.Svi.G) con sede in Radicondoli (SI), Via T. Gazzei, 89.

Ubicazione e delimitazione del permesso richiesto:

Superficie richiesta: 55,00 Km².

Provincia: Pisa.

Comune: Pomarance.

Fogli della carta d'Italia alla scala 1:100.000 (I.G.M.): 119.

Coordinate geografiche dei vertici (rif. Monte Mario):

| Vertice | Longitudine W | Latitudine N |
|---------|---------------|--------------|
| a | 1°40'00" | 43°19'00" |
| b | 1°34'00" | 43°19'00" |
| c | 1°34'00" | 43°18'00" |
| d | 1°31'00" | 43°18'00" |
| e | 1°31'00" | 43°16'00" |
| f | 1°32'00" | 43°16'00" |
| g | 1°32'00" | 43°17'00" |
| h | 1°38'00" | 43°17'00" |
| i | 1°38'00" | 43°16'00" |
| l | 1°39'00" | 43°16'00" |
| m | 1°39'00" | 43°15'00" |
| n | 1°41'00" | 43°15'00" |
| o | 1°41'00" | 43°18'00" |
| p | 1°40'00" | 43°18'00" |

Il perimetro sopra definito interseca il perimetro della concessione di coltivazione di risorse geotermiche denominato "Larderello" nei vertici e, f, g, h, i, l, m.

Il perimetro sopra definito interseca il perimetro della concessione di coltivazione di risorse geotermiche denominato "Canneto" nei vertici m, n.

Viene allegata la riproduzione del piano topografico del permesso richiesto.

Il progetto è in libera consultazione presso gli uffici della Regione Toscana, Settore Miniere e Energia in via Bardazzi 19/21 – Firenze dal Lunedì al Venerdì dalle ore 09:00 alle ore 12:30, previo appuntamento telefonico al numero 055 4384387.

Pubblicato su BURT n. 18 del 05/05/2010

NUMERO DI PUBBLICAZIONE: 148.

Istanza di permesso di ricerca per risorse geotermiche «STERZA» presentata dal Consorzio per lo Sviluppo delle aree Geotermiche (Co.Svi.G.)
(estratto).

La Direzione Generale Politiche Territoriali e Ambientali della Regione Toscana informa che, in applicazione dell'art. 7 del DPR 27 maggio 1991 n. 395 e dell'art.3 del D. Lgs. 11 febbraio 2010 n.22, in data 06/04/2010 è stato avviato il procedimento relativo all'istanza di permesso di ricerca per risorse geotermiche denominato «STERZA» presentato dal Consorzio per lo Sviluppo delle aree Geotermiche (Co.Svi.G) con sede in Radicondoli (SI), Via T. Gazzei, 89.

Ubicazione e delimitazione del permesso richiesto:

Superficie richiesta: 20,00 Km².

Province: Pisa e Livorno.

Comuni: Montecatini Val di Cecina, Monteverdi Marittimo, Pomarance, Bibbona.

Fogli della carta d'Italia alla scala 1:100.000 (I.G.M.): 119.

Coordinate geografiche dei vertici (rif. Monte Mario):

| Vertice | Longitudine W | Latitudine N |
|---------|---------------|--------------|
| a | 1°46'00" | 43°17'00" |
| b | 1°43'00" | 43°17'00" |
| c | 1°43'00" | 43°15'00" |
| d | 1°44'00" | 43°15'00" |
| e | 1°44'00" | 43°14'00" |
| f | 1°46'00" | 43°14'00" |

Il perimetro sopra definito interseca il perimetro della concessione di coltivazione di risorse geotermiche denominato "Canneto" nei vertici c, d, e.

Viene allegata la riproduzione del piano topografico del permesso richiesto.

Il progetto è in libera consultazione presso gli uffici della Regione Toscana, Settore Miniere e Energia in via Bardazzi 19/21 – Firenze dal Lunedì al Venerdì dalle ore 09:00 alle ore 12:30, previo appuntamento telefonico al numero 055 4384387.

Pubblicato su BURT n. 18 del 05/05/2010

NUMERO DI PUBBLICAZIONE: 149.

Istanza di permesso di ricerca per risorse geotermiche «TRIANA» presentata dalla Società Energy Packet (estratto).

La Direzione Generale Politiche Territoriali e Ambientali della Regione Toscana informa che, in applicazione dell'art. 7 del DPR 27 maggio 1991 n. 395 e dell'art.3 del D. Lgs. 11 febbraio 2010 n. 22, in data 31/03/2010 è stato avviato il procedimento relativo all'istanza di permesso di ricerca per risorse geotermiche denominato «TRIANA» presentato dalla Società Energy Packet S.r.l. con sede in Prato, Viale della Repubblica 298.

Ubicazione e delimitazione del permesso richiesto:

Superficie richiesta: 53,30 Km².

Provincia: Grosseto.

Comuni: Santa Fiora, Roccalbegna, Semproniano e Castell'Azzara.

Fogli della carta d'Italia alla scala 1:100.000 (I.G.M.): 129.

Coordinate geografiche dei vertici (rif. Monte Mario):

| Vertice | Longitudine W | Latitudine N |
|---------|---------------|--------------|
| A | 0°58'00" | 42°48'00" |
| B | 0°51'00" | 42°48'00" |
| C | 0°51'00" | 42°45'00" |
| D | 0°58'00" | 42°45'00" |

Viene allegata la riproduzione del piano topografico del permesso richiesto.

Il progetto è in libera consultazione presso gli uffici della Regione Toscana, Settore Miniere e Energia in via Bardazzi 19/21 – Firenze dal Lunedì al Venerdì dalle ore 09:00 alle ore 12:30, previo appuntamento telefonico al numero 055 4384387.

Pubblicato su BURT n. 16 del 21/04/2010

ISTANZE DI RIPERIMETRAZIONE

NUMERO DI PUBBLICAZIONE: 150.

Istanze di ripermimetrazione dei permessi di ricerca per risorse geotermiche «MURCI» e «MONTEGEMOLI» presentate dalla Società Enel Green Power (estratto).

La Direzione Generale Politiche Territoriali e Ambientali della Regione Toscana informa che, a seguito dell'entrata in vigore del D. Lgs. 11 febbraio 2010 n. 22 e su richiesta del Settore competente, Enel Green Power ha provveduto a

rivedere, come di seguito riportato in dettaglio, i perimetri dei permessi di ricerca «MURCI» e «MONTEGEMOLI», richiesti dalla stessa Società ai sensi della L.896/86 e pubblicati rispettivamente sul B.U.I.G. Anno LIV - N. 1 del 31/01/2010 e B.U.I.G. Anno LIV - N. 3 del 31/03/2010:

Permesso di ricerca «MURCI»:

Superficie richiesta: 262,70 Km².

Provincia: Grosseto.

Comuni: Arcidosso, Campagnatico, Cinigiano, Roccalbegna, Santa Fiora, Scansano, Semproniano.

Fogli della carta d'Italia alla scala 1:100.000 (I.G.M.): 128 – 129.

Coordinate geografiche dei vertici (rif. Monte Mario):

| Vertice | Longitudine W | Latitudine N |
|---------|---------------|--------------|
| a | 1°08'00" | 42°51'00" |
| b | 1°00'00" | 42°51'00" |
| c | 1°00'00" | 42°48'00" |
| d | 0°52'00" | 42°48'00" |
| e | 0°52'00" | 42°43'00" |
| f | 1°08'00" | 42°43'00" |

Permesso di ricerca «MONTEGEMOLI»:

Superficie richiesta: 267,82 Km².

Province: Livorno e Pisa.

Comuni: Bibbona, Castelnuovo Val di Cecina, Guardistallo, Montecatini Val di Cecina, Pomarance, Volterra.

Fogli della carta d'Italia alla scala 1:100.000 (I.G.M.): 112–113–119-120.

Coordinate geografiche dei vertici (rif. Monte Mario):

| Vertice | Longitudine W | Latitudine N |
|---------|---------------|--------------|
| a | 1°45'00" | 43°23'00" |
| b | 1°39'00" | 43°23'00" |
| c | 1°39'00" | 43°22'00" |
| d | 1°30'00" | 43°22'00" |
| e | 1°30'00" | 43°15'00" |
| f | 1°31'00" | 43°15'00" |
| g | 1°31'00" | 43°16'00" |
| h | 1°32'00" | 43°16'00" |
| i | 1°32'00" | 43°17'00" |
| l | 1°38'00" | 43°17'00" |
| m | 1°38'00" | 43°16'00" |
| n | 1°39'00" | 43°16'00" |
| o | 1°39'00" | 43°15'00" |
| p | 1°48'00" | 43°15'00" |
| q | 1°48'00" | 43°16'00" |
| r | 1°47'00" | 43°16'00" |
| s | 1°47'00" | 43°18'00" |
| t | 1°48'00" | 43°18'00" |
| u | 1°48'00" | 43°19'00" |
| v | 1°45'00" | 43°19'00" |

Viene allegata la riproduzione dei piani topografici dei permessi.

Pubblicazione su BURT n. 20 del 19/05/2010

RIEPILOGO TITOLI SCADUTI

Situazione al 30 giugno 2010

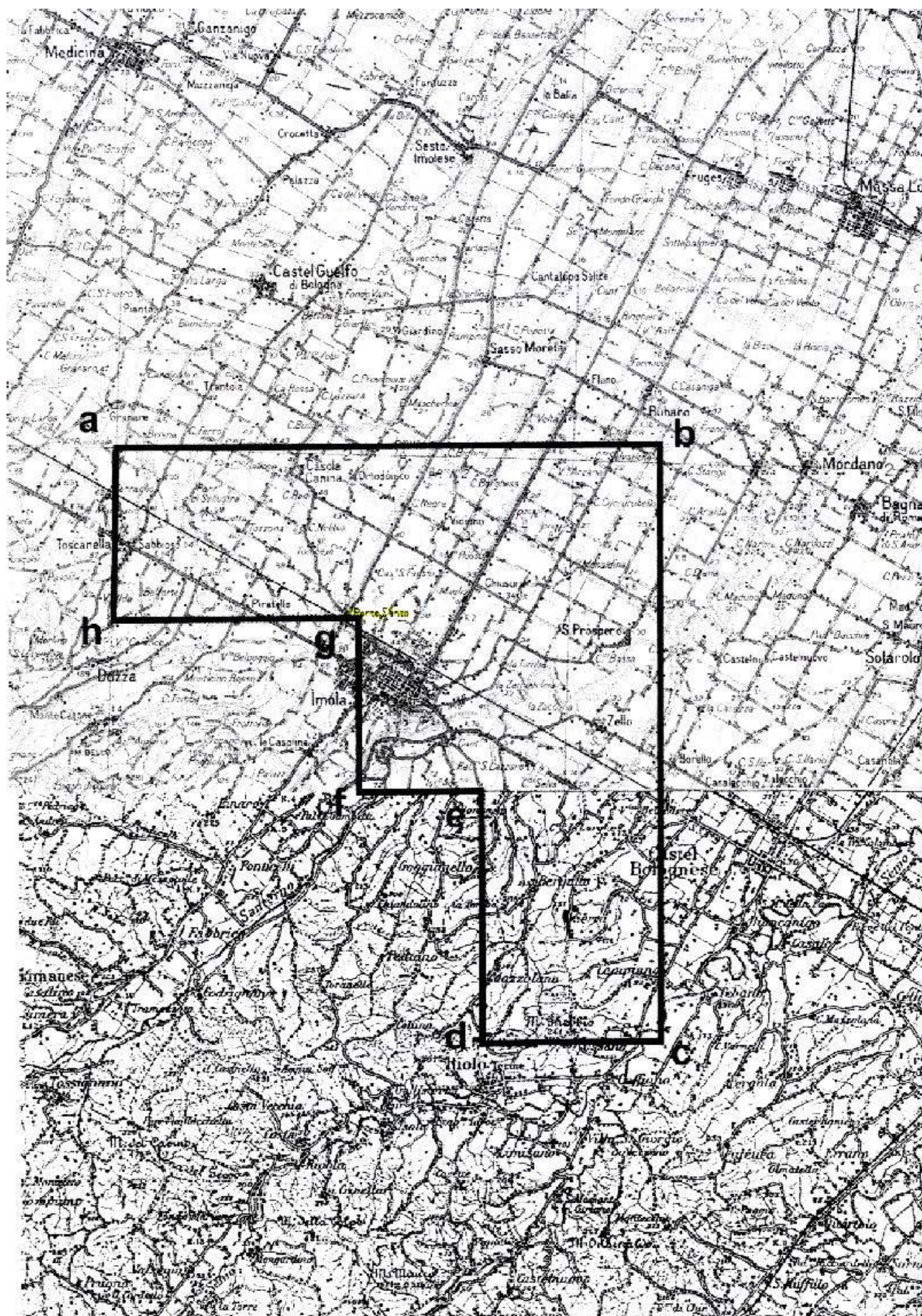
È in corso di accertamento la disponibilità dell'area dei seguenti titoli minerari:

NUMERO DI PUBBLICAZIONE: 151.

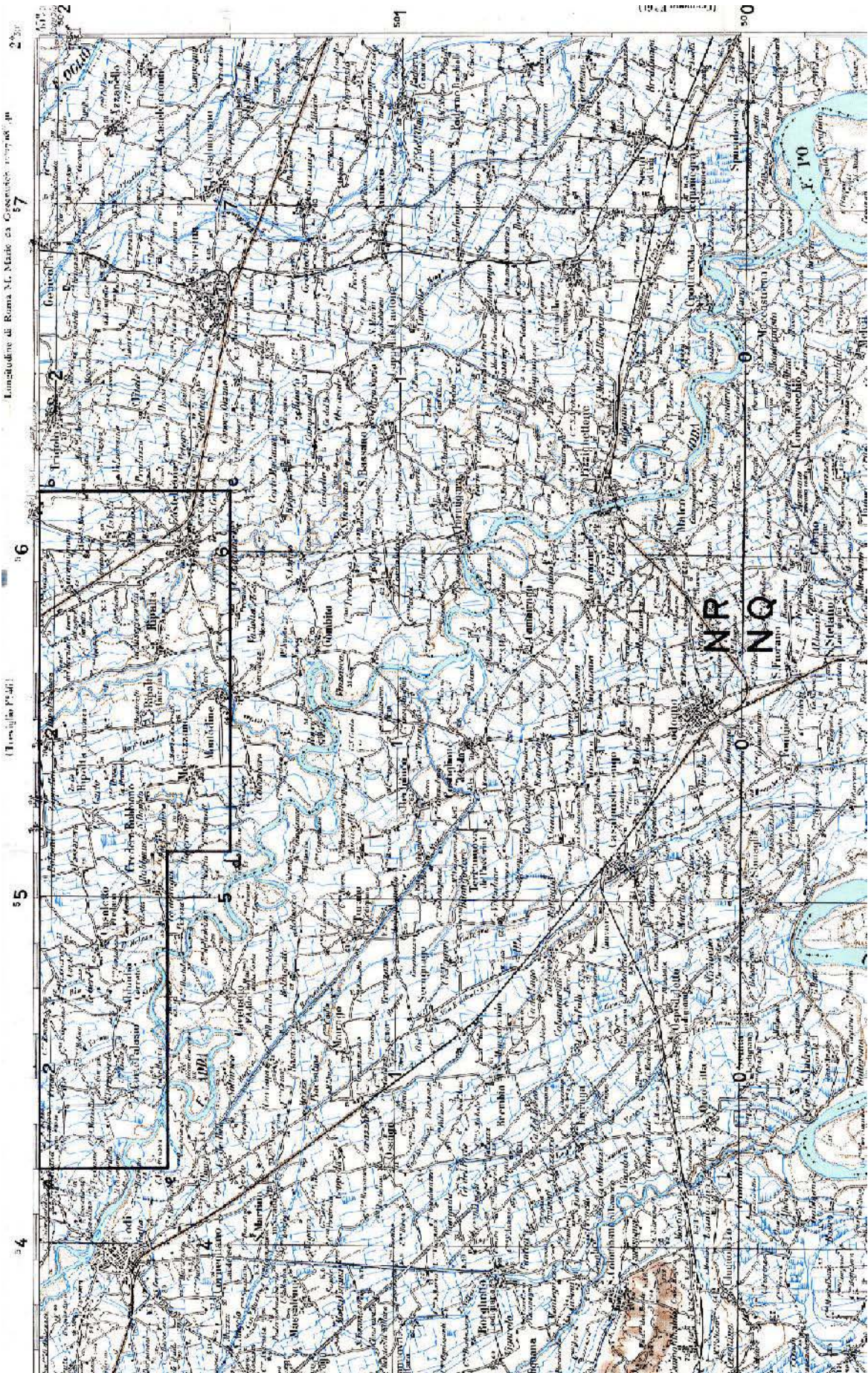
| Cod. BUIG | Denominazione | Ubicazione | Superficie (Kmq) | Data scadenza |
|-----------|---------------------|------------------|------------------|---------------|
| 812 | S. MARCO DEI CAVOTI | Benevento | 347,30 | 23/05/2007 |
| 895 | PORPORANO | Parma | 68,50 | 01/01/2002 |
| 925 | MAGLIANO | Foggia | 24,53 | 23/09/2004 |
| 799 | COLLE SANNITA | Benevento | 45,21 | 21/07/2005 |
| 909 | ROMANENGO | Bergamo, Cremona | 41,09 | 01/01/2005 |
| 893 | PIADENA | Cremona, Mantova | 58,29 | 01/01/2005 |
| 659 | B.R263.ET | Zona B | 347,30 | 26/11/2008 |
| 665 | F.R38.AG | Zona D e Zona F | 747,67 | 30/04/2008 |

PIANI TOPOGRAFICI

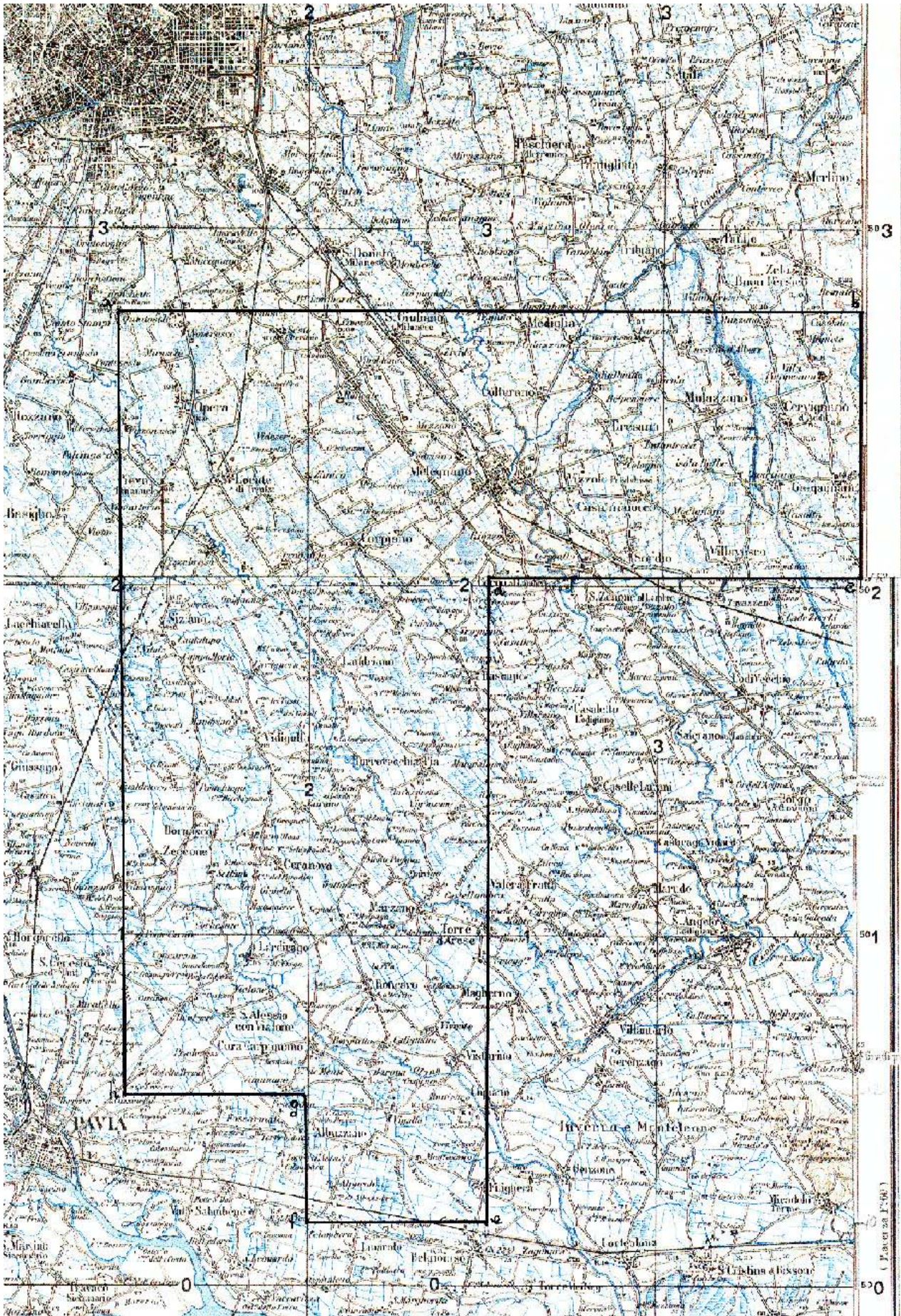
**ALLEGATI ALLE ISTANZE ED AI DECRETI PUBBLICATI
NEL PRESENTE BOLLETTINO**



TAV. 1 - Istanza di permesso di ricerca TOZZONA



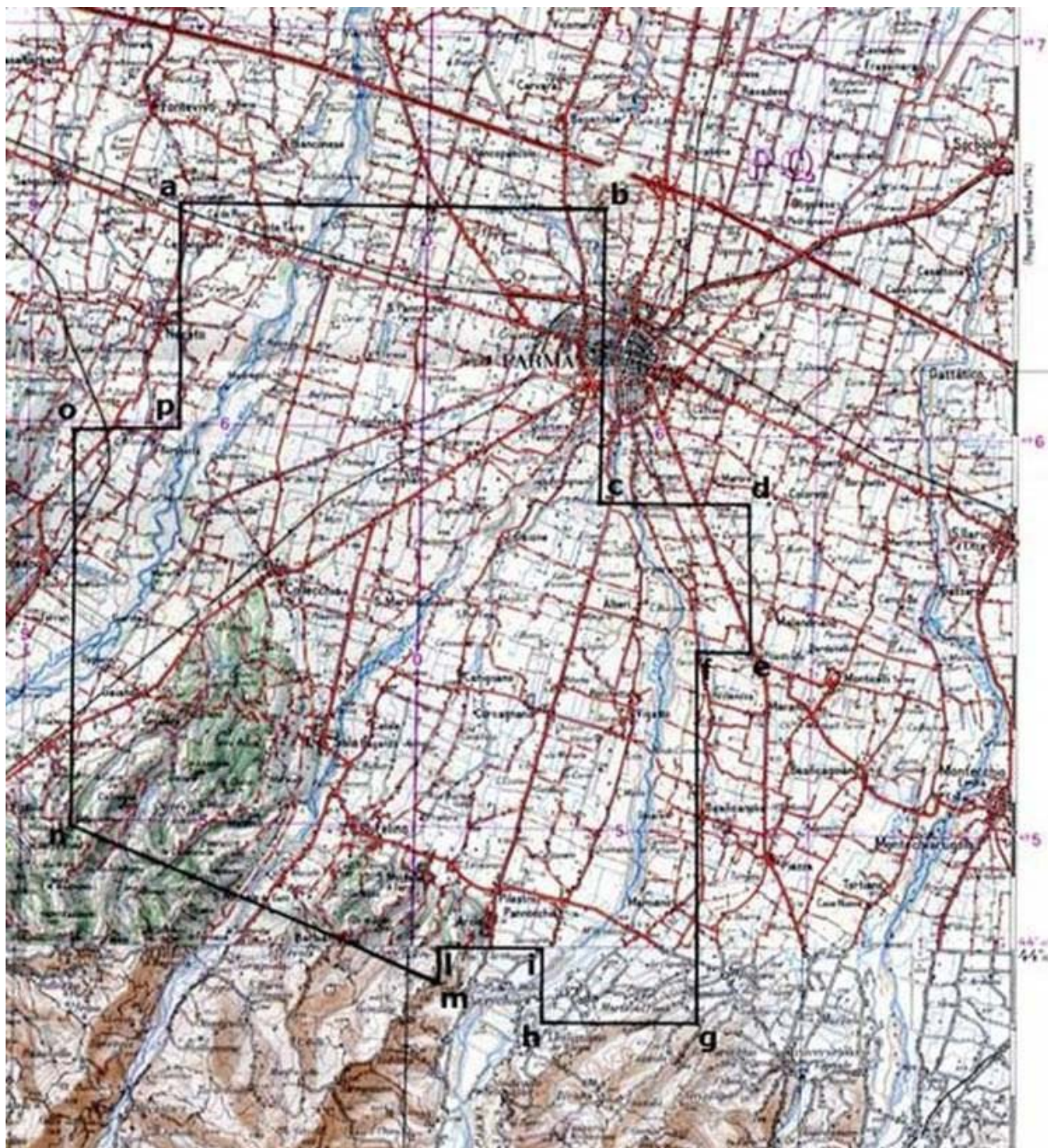
TAV. 2 - Permessi di ricerca ABBADIA CERRETO



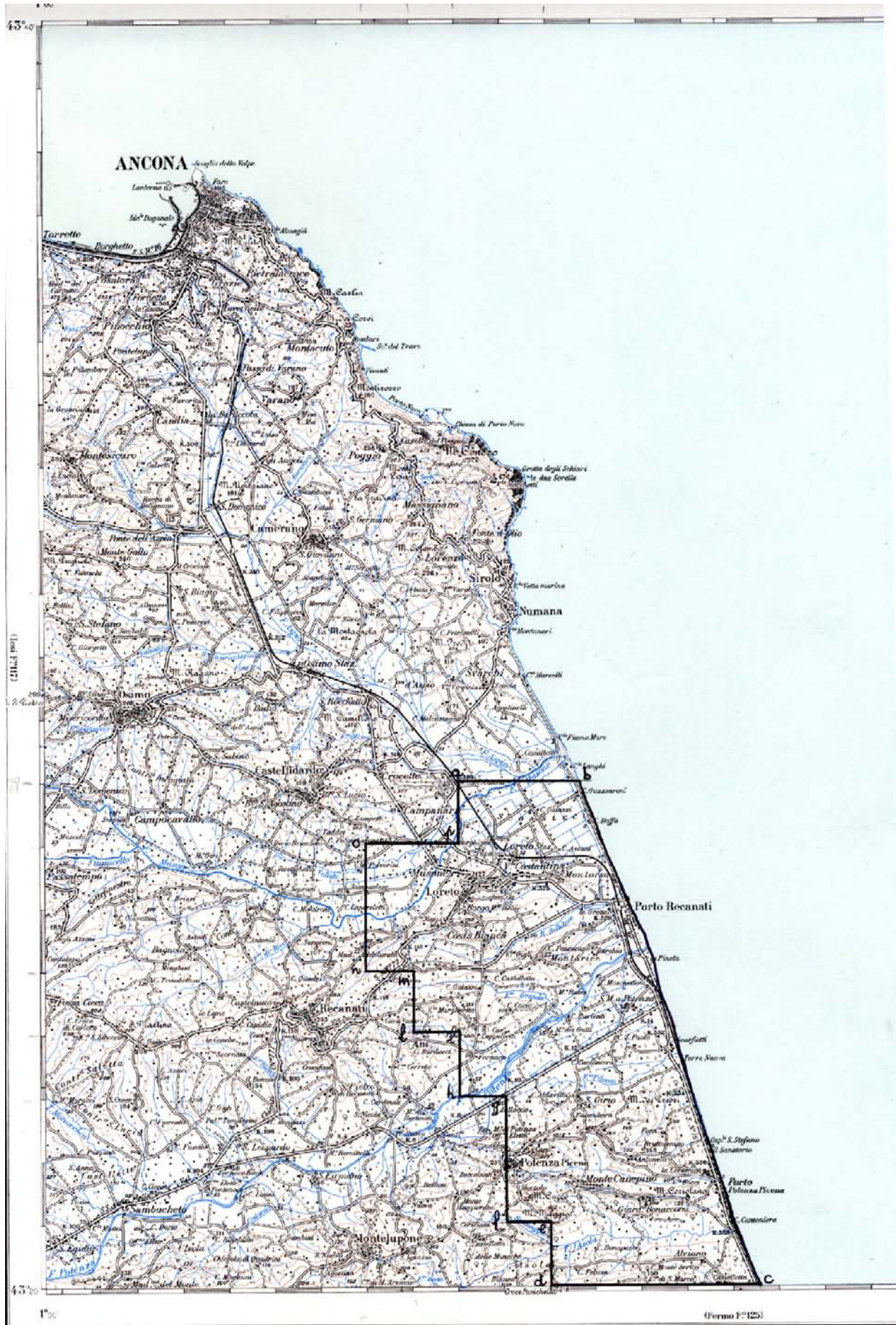
TAV. 3 - Permesso di ricerca OPERA



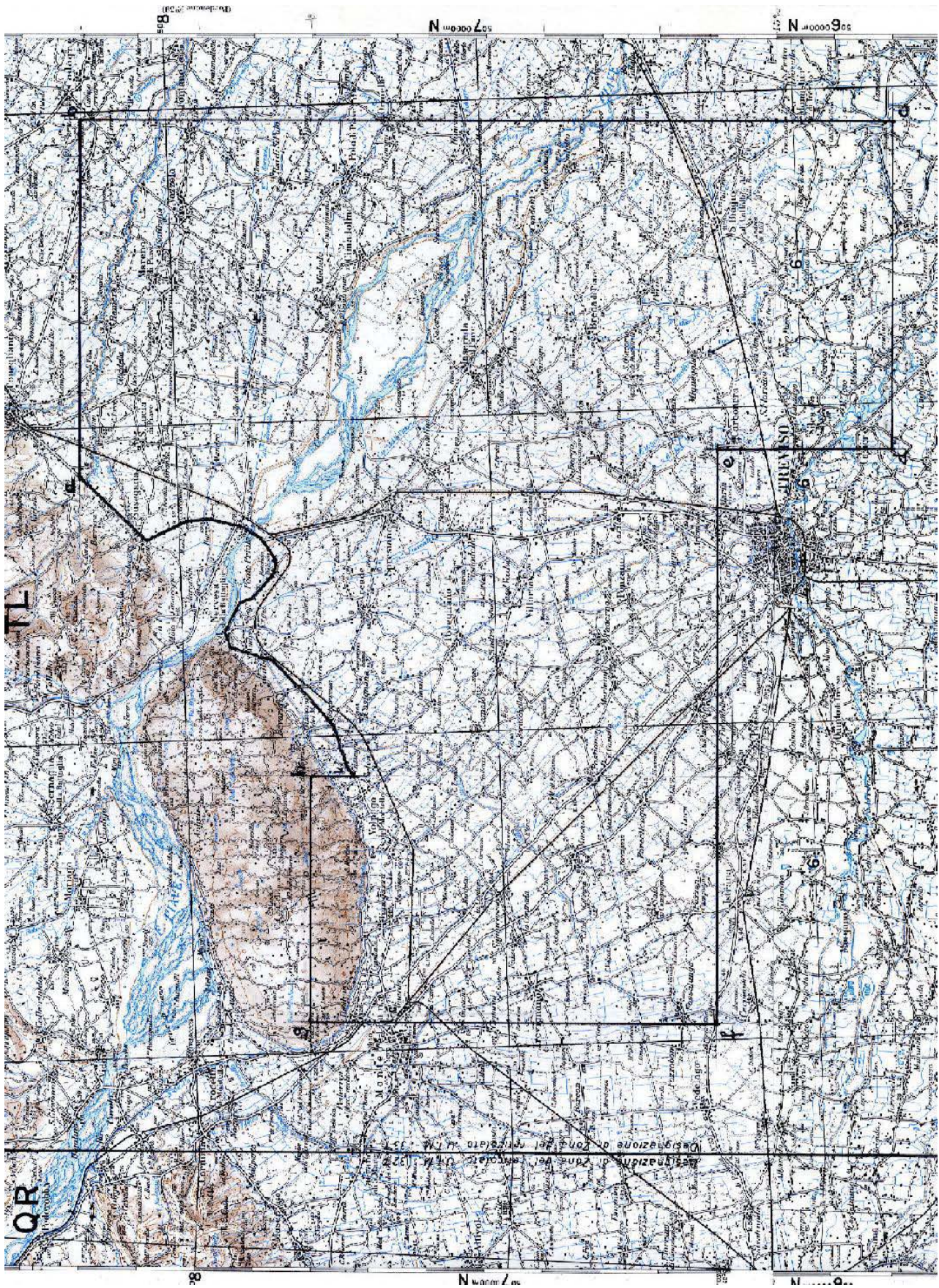
TAV. 4 - Permessi di ricerca MOLINO



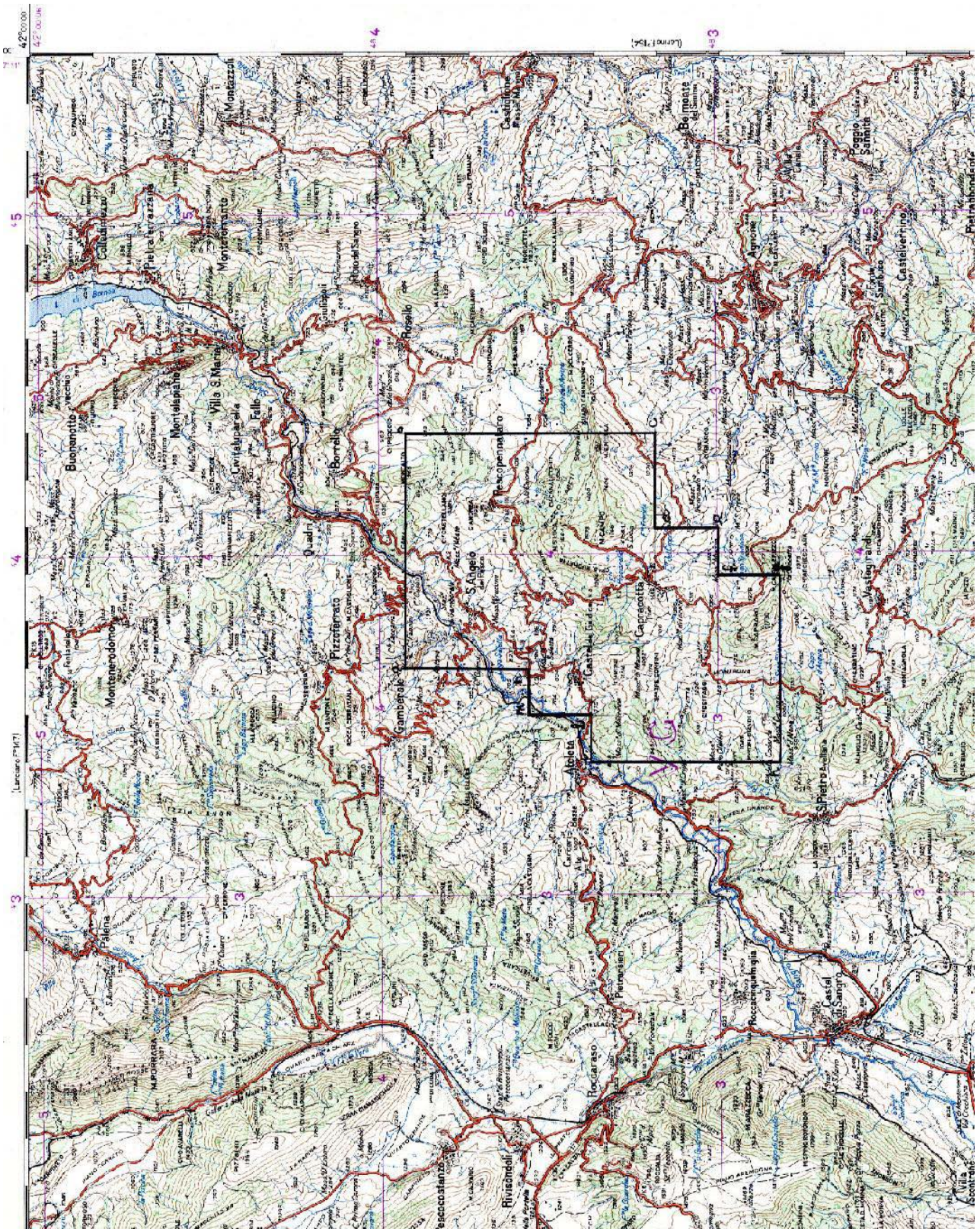
TAV. 5 - Permesso di ricerca PANNOCCHIA



TAV. 6 - Permesso di ricerca VILLA GIGLI



TAV. 7 - Permesso di ricerca CARITA



TAV. 8 - Permesso di ricerca PESCOENNATARO

ELENCHI

ELENCO DELLE ISTANZE

L'elenco delle istanze è consultabile anche on-line sul sito web dell'UNMIG all'indirizzo:
<http://unmig.sviluppoeconomico.gov.it>

ISTANZE PER IL CONFERIMENTO DI TITOLI MINERARI - Aggiornamento 30/giugno/2010

ISTANZE DI PERMESSO DI RICERCA IN TERRAFERMA

AGNONE

RESPONSABILE DEL PROCEDIMENTO: Aldo Roncuzzi
 BUIG: LI-9 ARRIVO: 22/08/2007 AREA: 747,4 Km² FOGLI IGM: 153-154 ABRUZZO
 RICHIEDENTI: Medoilgas Italia MOLISE

ANZI

RESPONSABILE DEL PROCEDIMENTO: Mauro Celani
 BUIG: XLIX-10 ARRIVO: 01/09/2005 AREA: 117,4 Km² FOGLI IGM: 199 BASILICATA
 RICHIEDENTI: Eni

BELFORTE

RESPONSABILE DEL PROCEDIMENTO: Fausto Ingravalle
 BUIG: XLVIII-5 ARRIVO: 01/04/2004 AREA: 510,85 Km² FOGLI IGM: 112-113 TOSCANA
 RICHIEDENTI: Heritaqae Petroleum PLC

BELGIOIOSO

RESPONSABILE DEL PROCEDIMENTO: Rita Mancuso
 BUIG: L-4 ARRIVO: 29/03/2006 AREA: 322 Km² FOGLI IGM: 59-60 EMILIA ROMAGNA
 RICHIEDENTI: Aleanna Resources LLC LOMBARDIA

BOSCO

RESPONSABILE DEL PROCEDIMENTO: Luca Venerando Giuffrida
 BUIG: XLVIII-1 ARRIVO: 13/09/2004 AREA: 9,85 Km² FOGLI IGM: 97 EMILIA ROMAGNA
 RICHIEDENTI: Consorzio Intercomunale Metanodotto

BUGIA

RESPONSABILE DEL PROCEDIMENTO: Luca Venerando Giuffrida
 BUIG: L-4 ARRIVO: 29/03/2006 AREA: 197,8 Km² FOGLI IGM: 86 EMILIA ROMAGNA
 RICHIEDENTI: Aleanna Resources LLC

CADELBOSCO DI SOPRA

RESPONSABILE DEL PROCEDIMENTO: Mirella Pernarella
 BUIG: LII-1 ARRIVO: 27/12/2007 AREA: 512,8 Km² FOGLI IGM: 73-74-85-86 EMILIA ROMAGNA
 RICHIEDENTI: Po Valley Operations PTY

CALCIO

RESPONSABILE DEL PROCEDIMENTO: Rita Mancuso
 BUIG: LI-6 ARRIVO: 25/05/2007 AREA: 539,4 Km² FOGLI IGM: 46-47 LOMBARDIA
 RICHIEDENTI: Columbus Energy Pen Gas

CAROVILLI

RESPONSABILE DEL PROCEDIMENTO: Aldo Roncuzzi
 BUIG: XLVI-4 ARRIVO: 01/03/2002 AREA: 673,2 Km² FOGLI IGM: 153 161 ABRUZZO
 RICHIEDENTI: Enel Lonqanesi Developments MOLISE

CARTABBIA

RESPONSABILE DEL PROCEDIMENTO: Mauro Celani
 BUIG: LIII-8 ARRIVO: 31/07/2009 AREA: 332,6 Km² FOGLI IGM: 31-32 LOMBARDIA
 RICHIEDENTI: Mac Oil

CASCINA ALBERTO

RESPONSABILE DEL PROCEDIMENTO: Aldo Roncuzzi
 BUIG: XLVIII-8 ARRIVO: 29/07/2004 AREA: 462,14 Km² FOGLI IGM: 31-43-44 LOMBARDIA
 RICHIEDENTI: Northern Petroleum UK PIEMONTE

CASCINETTA

RESPONSABILE DEL PROCEDIMENTO: Mauro Celani
 BUIG: LIII-7 ARRIVO: 30/06/2009 AREA: 135,6 Km² FOGLI IGM: 58 LOMBARDIA
 RICHIEDENTI: Italmin Exploration

ISTANZE PER IL CONFERIMENTO DI TITOLI MINERARI - Aggiornamento 30/giugno/2010

CASONI

RESPONSABILE DEL PROCEDIMENTO: Fausto Ingravalle
 BUIG: LI-4 ARRIVO: 30/03/2007 AREA: 142,5 Km² FOGLI IGM: 128 TOSCANA
 RICHIEDENTI: Independent Energy Solutions

CASTELVERDE

RESPONSABILE DEL PROCEDIMENTO: Rita Mancuso
 BUIG: LI-5 ARRIVO: 11/04/2007 AREA: 542,3 Km² FOGLI IGM: 60-61 EMILIA ROMAGNA
 RICHIEDENTI: Compagnia Generale Idrocarburi LOMBARDIA

CINIGIANO

RESPONSABILE DEL PROCEDIMENTO: Fausto Ingravalle
 BUIG: XLVIII-5 ARRIVO: 01/04/2004 AREA: 303,3 Km² FOGLI IGM: 120-121-128-1 TOSCANA
 RICHIEDENTI: Heritage Petroleum PLC

CIPRESSI

RESPONSABILE DEL PROCEDIMENTO: Fausto Ingravalle
 BUIG: XLIX-12 ARRIVO: 29/11/2005 AREA: 144,43 Km² FOGLI IGM: 140-141 ABRUZZO
 RICHIEDENTI: Eni

COLFELICE

RESPONSABILE DEL PROCEDIMENTO: Aldo Roncuzzi
 BUIG: XLVII-12 ARRIVO: 26/11/2003 AREA: 623,33 Km² FOGLI IGM: 159-160 LAZIO
 RICHIEDENTI: Petrex Italia
 Vittorito Petroleum

COLLE DEI NIDI

RESPONSABILE DEL PROCEDIMENTO: Fausto Ingravalle
 BUIG: L-5 ARRIVO: 28/04/2006 AREA: 83,19 Km² FOGLI IGM: 140 ABRUZZO
 RICHIEDENTI: Gas Plus Italiana MARCHE
 Medoilgas Italia
 Petrorep Italiana

COLLE DELLA GUARDIA

RESPONSABILE DEL PROCEDIMENTO: Aldo Roncuzzi
 BUIG: LIV-4 ARRIVO: 31/03/2010 AREA: 83,87 Km² FOGLI IGM: 148-154-155 MOLISE
 RICHIEDENTI: Vega Oil

COLLE GINESTRE

RESPONSABILE DEL PROCEDIMENTO: Aldo Roncuzzi
 BUIG: L-2 ARRIVO: 31/01/2006 AREA: 77,62 Km² FOGLI IGM: 148-154 MOLISE
 RICHIEDENTI: Apennine Energy
 Compagnia Generale Idrocarburi

CORROPOLI

RESPONSABILE DEL PROCEDIMENTO: Fausto Ingravalle
 BUIG: XLVIII-1 ARRIVO: 01/10/2004 AREA: 172,3 Km² FOGLI IGM: 133-134 ABRUZZO
 RICHIEDENTI: Jkx Italia MARCHE

DARDAGNOLA

RESPONSABILE DEL PROCEDIMENTO: Luca Venerando Giuffrida
 BUIG: XLVIII-1 ARRIVO: 13/09/2004 AREA: 24,65 Km² FOGLI IGM: 97 EMILIA ROMAGNA
 RICHIEDENTI: Consorzio Intercomunale Metanodotto

FAENZA

RESPONSABILE DEL PROCEDIMENTO: Mirella Pernarella
 BUIG: L-12 ARRIVO: 21/11/2006 AREA: 246 Km² FOGLI IGM: 99 EMILIA ROMAGNA
 RICHIEDENTI: Gas Plus Italiana

FANTOZZA

RESPONSABILE DEL PROCEDIMENTO: Luca Venerando Giuffrida
 BUIG: L-8 ARRIVO: 28/07/2006 AREA: 104,7 Km² FOGLI IGM: 74 EMILIA ROMAGNA
 RICHIEDENTI: Aleanna Resources LLC

FIORENZUOLA D'ARDA

RESPONSABILE DEL PROCEDIMENTO: Luca Venerando Giuffrida
 BUIG: LII-8 ARRIVO: 31/07/2008 AREA: 535,2 Km² FOGLI IGM: 60-61-72-73 EMILIA ROMAGNA
 RICHIEDENTI: Mac Oil

ISTANZE PER IL CONFERIMENTO DI TITOLI MINERARI - Aggiornamento 30/giugno/2010

FIUME PANARO

RESPONSABILE DEL PROCEDIMENTO: Mauro Celani
 BUIG: LIII-7 ARRIVO: 30/06/2009 AREA: 611,5 Km² FOGLI IGM: 86-87-97-98 EMILIA ROMAGNA
 RICHIEDENTI: Hunt Oil Company

FIUME RENO

RESPONSABILE DEL PROCEDIMENTO: Mauro Celani
 BUIG: LIII-7 ARRIVO: 30/06/2009 AREA: 553,2 Km² FOGLI IGM: 87-88-98-99 EMILIA ROMAGNA
 RICHIEDENTI: Hunt Oil Company

FIUME SECCHIA

RESPONSABILE DEL PROCEDIMENTO: Mauro Celani
 BUIG: LIII-7 ARRIVO: 30/06/2009 AREA: 651,2 Km² FOGLI IGM: 86-97 EMILIA ROMAGNA
 RICHIEDENTI: Hunt Oil Company

FORTE DELLA VIGNA

RESPONSABILE DEL PROCEDIMENTO: Mirella Pernarella
 BUIG: LI-4 ARRIVO: 28/03/2007 AREA: 56,1 Km² FOGLI IGM: 212-222 CALABRIA
 RICHIEDENTI: Total E&P Italia

FRUSCI

RESPONSABILE DEL PROCEDIMENTO: Mauro Celani
 BUIG: XLI-8 ARRIVO: 15/07/1997 AREA: 237,13 Km² FOGLI IGM: 187-199 BASILICATA
 RICHIEDENTI: Eni

GRATTASASSO

RESPONSABILE DEL PROCEDIMENTO: Luca Venerando Giuffrida
 BUIG: LII-3 ARRIVO: 20/02/2008 AREA: 34,09 Km² FOGLI IGM: 74 EMILIA ROMAGNA
 RICHIEDENTI: Po Valley Operations PTY

GROTTE DEL SALICE

RESPONSABILE DEL PROCEDIMENTO: Mauro Celani
 BUIG: XLIV-3 ARRIVO: 01/02/2000 AREA: 118,14 Km² FOGLI IGM: 211 BASILICATA
 RICHIEDENTI: Shell Italia EP

IL CONVENTO

RESPONSABILE DEL PROCEDIMENTO: Rita Mancuso
 BUIG: LI-4 ARRIVO: 28/03/2007 AREA: 412,8 Km² FOGLI IGM: 155 MOLISE
 RICHIEDENTI: Apennine Energy PUGLIA
 Compagnia Generale Idrocarburi

LA CERASA

RESPONSABILE DEL PROCEDIMENTO: Mauro Celani
 BUIG: XLIX-10 ARRIVO: 01/09/2005 AREA: 75,86 Km² FOGLI IGM: 199 BASILICATA
 RICHIEDENTI: Shell Italia EP

LA RISORTA

RESPONSABILE DEL PROCEDIMENTO: Aldo Roncuzzi
 BUIG: XLIX-7 ARRIVO: 30/06/2005 AREA: 369,5 Km² FOGLI IGM: 65-77 EMILIA ROMAGNA
 RICHIEDENTI: Northsun Italia VENETO

LE SALINE

RESPONSABILE DEL PROCEDIMENTO: Fausto Ingravalle
 BUIG: L-9 ARRIVO: 31/08/2006 AREA: 616,8 Km² FOGLI IGM: 64-76 EMILIA ROMAGNA
 RICHIEDENTI: Aleanna Resources LLC VENETO

MASSERIA LA ROCCA

RESPONSABILE DEL PROCEDIMENTO: Mauro Celani
 BUIG: XLII-1 ARRIVO: 22/12/1997 AREA: 13,06 Km² FOGLI IGM: 199 BASILICATA
 RICHIEDENTI: Eni
 Medoilgas Italia
 Total E&P Italia

MASSERIA MONTAROSSO

RESPONSABILE DEL PROCEDIMENTO: Rita Mancuso
 BUIG: LI-5 ARRIVO: 27/04/2007 AREA: 154,6 Km² FOGLI IGM: 164-175 PUGLIA
 RICHIEDENTI: Vega Oil

ISTANZE PER IL CONFERIMENTO DI TITOLI MINERARI - Aggiornamento 30/giugno/2010

MELZO

RESPONSABILE DEL PROCEDIMENTO: Mauro Celani
 BUIG: LII-2 ARRIVO: 25/01/2008 AREA: 182,8 Km² FOGLI IGM: 45-46 LOMBARDIA
 RICHIEDENTI: Mac Oil

MONTE CAVALLO

RESPONSABILE DEL PROCEDIMENTO: Fausto Ingravalle
 BUIG: XLIX-10 ARRIVO: 01/09/2005 AREA: 211,9 Km² FOGLI IGM: 199-210 BASILICATA
 RICHIEDENTI: Shell Italia EP CAMPANIA

MONTE LI FOI

RESPONSABILE DEL PROCEDIMENTO: Luca Venerando Giuffrida
 BUIG: LII-1 ARRIVO: 31/12/2007 AREA: 140,7 Km² FOGLI IGM: 187-199 BASILICATA
 RICHIEDENTI: Eni

MONTE NEGRO

RESPONSABILE DEL PROCEDIMENTO: Mirella Pernarella
 BUIG: L-12 ARRIVO: 29/11/2006 AREA: 287,7 Km² FOGLI IGM: 200-211 BASILICATA
 RICHIEDENTI: Celtique

MONTOTTONE

RESPONSABILE DEL PROCEDIMENTO: Luca Venerando Giuffrida
 BUIG: LII-3 ARRIVO: 22/02/2008 AREA: 439,6 Km² FOGLI IGM: 124-125-132-1 MARCHE
 RICHIEDENTI: Mac Oil

MURO LUCANO

RESPONSABILE DEL PROCEDIMENTO: Mauro Celani
 BUIG: LIII-8 ARRIVO: 13/07/2009 AREA: 111,9 Km² FOGLI IGM: 186-187 BASILICATA
 RICHIEDENTI: Italmin Petroli CAMPANIA

NUSCO

RESPONSABILE DEL PROCEDIMENTO: Fausto Ingravalle
 BUIG: XLVI-8 ARRIVO: 18/07/2002 AREA: 698,5 Km² FOGLI IGM: 174 186 CAMPANIA
 RICHIEDENTI: Italmin Exploration

OLIVETO LUCANO

RESPONSABILE DEL PROCEDIMENTO: Mauro Celani
 BUIG: XLII-11 ARRIVO: 08/10/1998 AREA: 188,23 Km² FOGLI IGM: 200 BASILICATA
 RICHIEDENTI: Esso Italiana
 Total E&P Italia

PALAZZO SAN GERVASIO

RESPONSABILE DEL PROCEDIMENTO: Mauro Celani
 BUIG: L-4 ARRIVO: 29/03/2006 AREA: 561 Km² FOGLI IGM: 187-188 BASILICATA
 RICHIEDENTI: Aleanna Resources LLC PUGLIA

PIGNOLA

RESPONSABILE DEL PROCEDIMENTO: Mauro Celani
 BUIG: XLIX-10 ARRIVO: 01/09/2005 AREA: 54,83 Km² FOGLI IGM: 199 BASILICATA
 RICHIEDENTI: Shell Italia EP

1 PONTE SANTO

RESPONSABILE DEL PROCEDIMENTO: Aldo Roncuzzi
 BUIG: LIV-3 ARRIVO: 28/02/2010 AREA: 90,88 Km² FOGLI IGM: 88-99 EMILIA ROMAGNA
 RICHIEDENTI: Vittorito Petroleum

PORTOMAGGIORE

RESPONSABILE DEL PROCEDIMENTO: Mirella Pernarella
 BUIG: LI-5 ARRIVO: 20/04/2007 AREA: 378,5 Km² FOGLI IGM: 76-77-88-89 EMILIA ROMAGNA
 RICHIEDENTI: Enel Lonqanesi Developments

POSTA DEL GIUDICE

RESPONSABILE DEL PROCEDIMENTO: Rita Mancuso
 BUIG: L-2 ARRIVO: 31/01/2006 AREA: 113,6 Km² FOGLI IGM: 163 PUGLIA
 RICHIEDENTI: Apennine Energy
 Compagnia Generale Idrocarburi

ISTANZE PER IL CONFERIMENTO DI TITOLI MINERARI - Aggiornamento 30/giugno/2010

RONSECCO

RESPONSABILE DEL PROCEDIMENTO: Mauro Celani
 BUIG: LII-9 ARRIVO: 28/08/2008 AREA: 745,9 Km² FOGLI IGM: 43-57-69 PIEMONTE
 RICHIEDENTI: Petroceltic Italia

ROSANETO

RESPONSABILE DEL PROCEDIMENTO: Mauro Celani
 BUIG: LIII-10 ARRIVO: 14/09/2009 AREA: 56,57 Km² FOGLI IGM: 221-222 CALABRIA
 RICHIEDENTI: Eni

S. GIOVANNI TEATINO

RESPONSABILE DEL PROCEDIMENTO: Mauro Celani
 BUIG: XLIII-10 ARRIVO: 29/09/1999 AREA: 199,1 Km² FOGLI IGM: 141 147 ABRUZZO
 RICHIEDENTI: Eni

S. GRATO

RESPONSABILE DEL PROCEDIMENTO: Mauro Celani
 BUIG: LII-10 ARRIVO: 08/09/2008 AREA: 171,3 Km² FOGLI IGM: 46-59-60 LOMBARDIA
 RICHIEDENTI: Mac Oil

S. MARIA GORETTI

RESPONSABILE DEL PROCEDIMENTO: Mauro Celani
 BUIG: LII-11 ARRIVO: 31/10/2008 AREA: 101,3 Km² FOGLI IGM: 133-134-125 MARCHE
 RICHIEDENTI: Apennine Enerav

S. VENERE

RESPONSABILE DEL PROCEDIMENTO: Fausto Ingravalle
 BUIG: L-7 ARRIVO: 22/06/2006 AREA: 73,12 Km² FOGLI IGM: 141 ABRUZZO
 RICHIEDENTI: Eni
 Gas Plus Italiana

SAN BUONO

RESPONSABILE DEL PROCEDIMENTO: Aldo Roncuzzi
 BUIG: LI-9 ARRIVO: 22/08/2007 AREA: 736,3 Km² FOGLI IGM: 147-148-153-1 ABRUZZO
 RICHIEDENTI: Medoilgas Italia MOLISE

SAN FELE

RESPONSABILE DEL PROCEDIMENTO: Luca Venerando Giuffrida
 BUIG: LII-2 ARRIVO: 02/01/2008 AREA: 142,9 Km² FOGLI IGM: 187 BASILICATA
 RICHIEDENTI: Eni

SAN ROCCO

RESPONSABILE DEL PROCEDIMENTO: Fausto Ingravalle
 BUIG: L-7 ARRIVO: 15/06/2006 AREA: 67,75 Km² FOGLI IGM: 148 ABRUZZO
 RICHIEDENTI: Compagnia Generale Idrocarburi

SANTA CROCE

RESPONSABILE DEL PROCEDIMENTO: Aldo Roncuzzi
 BUIG: XLIX-12 ARRIVO: 01/11/2005 AREA: 745,6 Km² FOGLI IGM: 162 CAMPANIA
 RICHIEDENTI: Sviluppo Risorse Naturali MOLISE

SATRIANO DI LUCANIA

RESPONSABILE DEL PROCEDIMENTO: Mauro Celani
 BUIG: XLIX-10 ARRIVO: 22/09/2005 AREA: 104,3 Km² FOGLI IGM: 199 BASILICATA
 RICHIEDENTI: Eni

SERRA DEI GATTI

RESPONSABILE DEL PROCEDIMENTO: Rita Mancuso
 BUIG: L-2 ARRIVO: 31/01/2006 AREA: 121,8 Km² FOGLI IGM: 163-174 PUGLIA
 RICHIEDENTI: Medoilgas Italia

SIENA

RESPONSABILE DEL PROCEDIMENTO: Fausto Ingravalle
 BUIG: XLVIII-5 ARRIVO: 01/04/2004 AREA: 477,96 Km² FOGLI IGM: 113-120 TOSCANA
 RICHIEDENTI: Heritage Petroleum PLC

SIGNORELLA

RESPONSABILE DEL PROCEDIMENTO: Aldo Roncuzzi
 BUIG: LIV-3 ARRIVO: 28/02/2010 AREA: 82,11 Km² FOGLI IGM: 155-163 PUGLIA
 RICHIEDENTI: Vittorito Petroleum

ISTANZE PER IL CONFERIMENTO DI TITOLI MINERARI - Aggiornamento 30/giugno/2010

SOLFARA MARE

RESPONSABILE DEL PROCEDIMENTO: Aldo Roncuzzi
 BUIG: LII-12 ARRIVO: 27/11/2008 AREA: 337 Km² FOGLI IGM: 230 CALABRIA
 RICHIEDENTI: Apennine Enerav

SORBOLO

RESPONSABILE DEL PROCEDIMENTO: Luca Venerando Giuffrida
 BUIG: LII-3 ARRIVO: 21/02/2008 AREA: 297 Km² FOGLI IGM: 73-74 EMILIA ROMAGNA
 RICHIEDENTI: San Leon Enerav

SOSPIRO

RESPONSABILE DEL PROCEDIMENTO: Luca Venerando Giuffrida
 BUIG: LII-3 ARRIVO: 21/02/2008 AREA: 421,2 Km² FOGLI IGM: 61 LOMBARDIA
 RICHIEDENTI: San Leon Enerav

TEMPA LA PETROSA

RESPONSABILE DEL PROCEDIMENTO: Mirella Pernarella
 BUIG: LI-4 ARRIVO: 28/03/2007 AREA: 412,1 Km² FOGLI IGM: 200-211 BASILICATA
 RICHIEDENTI: Total E&P Italia CALABRIA

TORRENTE ACQUA FREDDA

RESPONSABILE DEL PROCEDIMENTO: Mauro Celani
 BUIG: L-4 ARRIVO: 01/03/2006 AREA: 66,24 Km² FOGLI IGM: 200 BASILICATA
 RICHIEDENTI: Aleanna Resources LLC

torrente acqua fredda

RESPONSABILE DEL PROCEDIMENTO: Rita Mancuso
 BUIG: L-4 ARRIVO: 31/03/2006 AREA: 91,82 Km² FOGLI IGM: 60 LOMBARDIA
 RICHIEDENTI: Eni

TORRENTE ALVO

RESPONSABILE DEL PROCEDIMENTO: Mirella Pernarella
 BUIG: L-12 ARRIVO: 29/11/2006 AREA: 84,34 Km² FOGLI IGM: 188 BASILICATA
 RICHIEDENTI: Celtique

1 TOZZONA

RESPONSABILE DEL PROCEDIMENTO: Fausto Ingravalle
 BUIG: LIV-7 ARRIVO: 30/06/2010 AREA: 90,88 Km² FOGLI IGM: 88-99 EMILIA ROMAGNA
 RICHIEDENTI: Po Valley Operations PTY

TRE PONTI

RESPONSABILE DEL PROCEDIMENTO: Fausto Ingravalle
 BUIG: L-9 ARRIVO: 31/08/2006 AREA: 742,8 Km² FOGLI IGM: 64-65-76-77 EMILIA ROMAGNA
 RICHIEDENTI: Aleanna Resources LLC VENETO

TRIGOLO

RESPONSABILE DEL PROCEDIMENTO: Rita Mancuso
 BUIG: XLIX-11 ARRIVO: 01/10/2005 AREA: 161,8 Km² FOGLI IGM: 46-60 LOMBARDIA
 RICHIEDENTI: Eni

VILLA CARBONE

RESPONSABILE DEL PROCEDIMENTO: Fausto Ingravalle
 BUIG: L-5 ARRIVO: 28/04/2006 AREA: 68,12 Km² FOGLI IGM: 140-133 ABRUZZO
 RICHIEDENTI: Gas Plus Italiana
 Medoilqas Italia

VILLA MAZZAROSA

RESPONSABILE DEL PROCEDIMENTO: Fausto Ingravalle
 BUIG: L-4 ARRIVO: 31/03/2006 AREA: 13,4 Km² FOGLI IGM: 134-141 ABRUZZO
 RICHIEDENTI: Medoilqas Italia

ZAPPOLINO

RESPONSABILE DEL PROCEDIMENTO: Luca Venerando Giuffrida
 BUIG: L-5 ARRIVO: 21/04/2006 AREA: 448,8 Km² FOGLI IGM: 87-88 EMILIA ROMAGNA
 RICHIEDENTI: Edison

ISTANZE PER IL CONFERIMENTO DI TITOLI MINERARI - Aggiornamento 30/giugno/2010

ISTANZE DI PERMESSO DI RICERCA IN MARE

d 21 G.R.-NP

RESPONSABILE DEL PROCEDIMENTO: Luca Venerando Giuffrida
 BUIG: XLVIII-3 ARRIVO: 29/02/2004 AREA: 712,5 Km² FOGLI IIM: 948 ZONA C
 RICHIEDENTI: Northern Petroleum UK ZONA G

d 25 G.R.-NP

RESPONSABILE DEL PROCEDIMENTO: Rita Mancuso
 BUIG: LII-12 ARRIVO: 28/11/2008 AREA: 746,6 Km² FOGLI IIM: 948 ZONA G
 RICHIEDENTI: Northern Petroleum UK

d 26 G.R.-NP

RESPONSABILE DEL PROCEDIMENTO: Rita Mancuso
 BUIG: LII-12 ARRIVO: 28/11/2008 AREA: 151,1 Km² FOGLI IIM: 948 ZONA G
 RICHIEDENTI: Northern Petroleum UK

3 d 27 G.R.-NS

RESPONSABILE DEL PROCEDIMENTO: Aldo Roncuzzi
 BUIG: LIII-3 ARRIVO: 24/02/2009 AREA: 456,4 Km² FOGLI IIM: 917 ZONA C
 RICHIEDENTI: Northsun Italia ZONA G

d 28 G.R.-AG

RESPONSABILE DEL PROCEDIMENTO: Aldo Roncuzzi
 BUIG: LIII-4 ARRIVO: 25/03/2009 AREA: 456,5 Km² FOGLI IIM: 917 ZONA G
 RICHIEDENTI: Eni

d 29 G.R.-NP

RESPONSABILE DEL PROCEDIMENTO: Aldo Roncuzzi
 BUIG: LIII-7 ARRIVO: 30/06/2009 AREA: 601,6 Km² FOGLI IIM: 916-917 ZONA C
 RICHIEDENTI: Northern Petroleum UK ZONA G
 Petroceltic Elsa

d 30 G.R.-NP

RESPONSABILE DEL PROCEDIMENTO: Aldo Roncuzzi
 BUIG: LIII-7 ARRIVO: 30/06/2009 AREA: 334,5 Km² FOGLI IIM: 917 ZONA C
 RICHIEDENTI: Northern Petroleum UK ZONA G

3 d 31 G.R.-EL

RESPONSABILE DEL PROCEDIMENTO: Aldo Roncuzzi
 BUIG: LIII-7 ARRIVO: 30/06/2009 AREA: 456,4 Km² FOGLI IIM: 917 ZONA C
 RICHIEDENTI: Petroceltic Elsa ZONA G

3 d 33 G.R.-AG

RESPONSABILE DEL PROCEDIMENTO: Aldo Roncuzzi
 BUIG: LIII-7 ARRIVO: 26/06/2009 AREA: 456,4 Km² FOGLI IIM: 917 ZONA C
 RICHIEDENTI: Edison ZONA G
 Eni

d 35 G.R.-HC

RESPONSABILE DEL PROCEDIMENTO: Aldo Roncuzzi
 BUIG: LIV-3 ARRIVO: 26/02/2010 AREA: 745,6 Km² FOGLI IIM: 917 ZONA C
 RICHIEDENTI: Hunt Oil Company ZONA G

d 36 G.R.-HC

RESPONSABILE DEL PROCEDIMENTO: Aldo Roncuzzi
 BUIG: LIV-3 ARRIVO: 26/02/2010 AREA: 751,9 Km² FOGLI IIM: 917-948 ZONA C
 RICHIEDENTI: Hunt Oil Company ZONA G

d 59 F.R.-NP

RESPONSABILE DEL PROCEDIMENTO: Luca Venerando Giuffrida
 BUIG: XLIX-5 ARRIVO: 01/04/2005 AREA: 660,3 Km² FOGLI IIM: 919 ZONA D
 RICHIEDENTI: Northern Petroleum UK ZONA F

ISTANZE PER IL CONFERIMENTO DI TITOLI MINERARI - Aggiornamento 30/giugno/2010

d 60 F.R.-NP

RESPONSABILE DEL PROCEDIMENTO: Luca Venerando Giuffrida
 BUIG: L-4 ARRIVO: 01/03/2006 AREA: 741,8 Km² FOGLI IIM: 921 ZONA F
 RICHIEDENTI: Northern Petroleum UK

d 61 F.R.-NP

RESPONSABILE DEL PROCEDIMENTO: Luca Venerando Giuffrida
 BUIG: L-7 ARRIVO: 01/06/2006 AREA: 733,5 Km² FOGLI IIM: 921 ZONA F
 RICHIEDENTI: Northern Petroleum UK

d 63 F.R.-NP

RESPONSABILE DEL PROCEDIMENTO: Rita Mancuso
 BUIG: LII-11 ARRIVO: 31/10/2008 AREA: 724,3 Km² FOGLI IIM: 917 ZONA D
 RICHIEDENTI: Northern Petroleum UK ZONA F

d 64 F.R.-NP

RESPONSABILE DEL PROCEDIMENTO: Rita Mancuso
 BUIG: LII-11 ARRIVO: 31/10/2008 AREA: 741,1 Km² FOGLI IIM: 917 ZONA D
 RICHIEDENTI: Northern Petroleum UK ZONA F

d 65 F.R.-NP

RESPONSABILE DEL PROCEDIMENTO: Aldo Roncuzzi
 BUIG: LIII-5 ARRIVO: 30/04/2009 AREA: 729,3 Km² FOGLI IIM: 921 ZONA F
 RICHIEDENTI: Northern Petroleum UK

d 66 F.R.-NP

RESPONSABILE DEL PROCEDIMENTO: Aldo Roncuzzi
 BUIG: LIII-5 ARRIVO: 30/04/2009 AREA: 711,6 Km² FOGLI IIM: 921 ZONA F
 RICHIEDENTI: Northern Petroleum UK

d 67 F.R.-AG

RESPONSABILE DEL PROCEDIMENTO: Aldo Roncuzzi
 BUIG: LIII-7 ARRIVO: 30/06/2009 AREA: 748,4 Km² FOGLI IIM: 920 ZONA F
 RICHIEDENTI: Eni

4 d 68 F.R.-TU

RESPONSABILE DEL PROCEDIMENTO: Aldo Roncuzzi
 BUIG: LIII-8 ARRIVO: 31/07/2009 AREA: 659,4 Km² FOGLI IIM: 919 ZONA D
 RICHIEDENTI: Nautical Petroleum ZONA F
 Transunion Petroleum Italia

d 71 F.R.-NP

RESPONSABILE DEL PROCEDIMENTO: Aldo Roncuzzi
 BUIG: LIII-11 ARRIVO: 26/10/2009 AREA: 748,3 Km² FOGLI IIM: 920 ZONA D
 RICHIEDENTI: Northern Petroleum UK ZONA F

d 72 F.R.-NP

RESPONSABILE DEL PROCEDIMENTO: Aldo Roncuzzi
 BUIG: LIII-11 ARRIVO: 26/10/2009 AREA: 745,2 Km² FOGLI IIM: 920 ZONA D
 RICHIEDENTI: Northern Petroleum UK ZONA F

d 73 F.R.-SH

RESPONSABILE DEL PROCEDIMENTO: Aldo Roncuzzi
 BUIG: LIII-12 ARRIVO: 23/11/2009 AREA: 738,4 Km² FOGLI IIM: 919 ZONA F
 RICHIEDENTI: Shell Italia EP

d 74 F.R.-SH

RESPONSABILE DEL PROCEDIMENTO: Aldo Roncuzzi
 BUIG: LIII-12 ARRIVO: 23/11/2009 AREA: 617,8 Km² FOGLI IIM: 919 ZONA D
 RICHIEDENTI: Shell Italia EP ZONA F

4 d 75 F.R.-NP

RESPONSABILE DEL PROCEDIMENTO: Aldo Roncuzzi
 BUIG: LIII-12 ARRIVO: 30/11/2009 AREA: 659,4 Km² FOGLI IIM: 919 ZONA D
 RICHIEDENTI: Northern Petroleum UK ZONA F

ISTANZE PER IL CONFERIMENTO DI TITOLI MINERARI - Aggiornamento 30/giugno/2010

d 77 F.R.-NP

RESPONSABILE DEL PROCEDIMENTO: Aldo Roncuzzi
 BUIG: LIV-2 ARRIVO: 29/01/2010 AREA: 749,1 Km² FOGLI IIM: 919 ZONA F
 RICHIEDENTI: Northern Petroleum UK

d 91 E.R.-PU

RESPONSABILE DEL PROCEDIMENTO: Luca Venerando Giuffrida
 BUIG: XLIII-5 ARRIVO: 01/04/1999 AREA: 643,12 Km² FOGLI IIM: 913 ZONA E
 RICHIEDENTI: Puma Petroleum

d 94 E.R.-SA

RESPONSABILE DEL PROCEDIMENTO: Luca Venerando Giuffrida
 BUIG: LII-2 ARRIVO: 24/01/2008 AREA: 693,44 Km² FOGLI IIM: 949 ZONA E
 RICHIEDENTI: Saras

d 95 E.R.-SA

RESPONSABILE DEL PROCEDIMENTO: Luca Venerando Giuffrida
 BUIG: LII-2 ARRIVO: 24/01/2008 AREA: 633,44 Km² FOGLI IIM: 911 ZONA E
 RICHIEDENTI: Saras

d 147 D.R.-AG

RESPONSABILE DEL PROCEDIMENTO: Luca Venerando Giuffrida
 BUIG: XL-8 ARRIVO: 01/07/1996 AREA: 512,3 Km² FOGLI IIM: 920 ZONA D
 RICHIEDENTI: Eni ZONA F

d 148 D.R.-CS

RESPONSABILE DEL PROCEDIMENTO: Luca Venerando Giuffrida
 BUIG: L-7 ARRIVO: 01/06/2006 AREA: 162,28 Km² FOGLI IIM: 919 ZONA D
 RICHIEDENTI: Apennine Energy

d 149 D.R.-NP

RESPONSABILE DEL PROCEDIMENTO: Luca Venerando Giuffrida
 BUIG: L-10 ARRIVO: 01/09/2006 AREA: 735,7 Km² FOGLI IIM: 921 ZONA D
 RICHIEDENTI: Northern Petroleum UK ZONA F

d 150 D.R.-CS

RESPONSABILE DEL PROCEDIMENTO: Luca Venerando Giuffrida
 BUIG: LI-4 ARRIVO: 01/03/2007 AREA: 63,13 Km² FOGLI IIM: 919 ZONA D
 RICHIEDENTI: Apennine Energy ZONA F

d 151 D.R.-EL

RESPONSABILE DEL PROCEDIMENTO: Aldo Roncuzzi
 BUIG: LIII-6 ARRIVO: 13/05/2009 AREA: 253,1 Km² FOGLI IIM: 919 ZONA D
 RICHIEDENTI: Petrocelltic Elsa ZONA F

2 d 167 A.R.-CS

RESPONSABILE DEL PROCEDIMENTO: Luca Venerando Giuffrida
 BUIG: LI-5 ARRIVO: 01/04/2007 AREA: 526 Km² FOGLI IIM: 924 ZONA A
 RICHIEDENTI: Apennine Energy

2 d 168 A.R.-PV

RESPONSABILE DEL PROCEDIMENTO: Luca Venerando Giuffrida
 BUIG: LI-9 ARRIVO: 06/08/2007 AREA: 526 Km² FOGLI IIM: 924 ZONA A
 RICHIEDENTI: Po Valley Operations PTY

d 341 C.R.-PU

RESPONSABILE DEL PROCEDIMENTO: Luca Venerando Giuffrida
 BUIG: XLII-12 ARRIVO: 01/11/1998 AREA: 681,14 Km² FOGLI IIM: 960 ZONA C
 RICHIEDENTI: Puma Petroleum ZONA G

d 342 C.R.-PU

RESPONSABILE DEL PROCEDIMENTO: Luca Venerando Giuffrida
 BUIG: XLV-8 ARRIVO: 01/07/2001 AREA: 607,73 Km² FOGLI IIM: 960 ZONA C
 RICHIEDENTI: Puma Petroleum

ISTANZE PER IL CONFERIMENTO DI TITOLI MINERARI - Aggiornamento 30/giugno/2010

1 d 345 C.R.-MF

RESPONSABILE DEL PROCEDIMENTO: Luca Venerando Giuffrida
 BUIG: XLVII-5 ARRIVO: 01/04/2003 AREA: 267,81 Km² FOGLI IIM: ZONA C
 RICHIEDENTI: Mavfair Petroleum ZONA G

1 d 346 C.R.-EA

RESPONSABILE DEL PROCEDIMENTO: Luca Venerando Giuffrida
 BUIG: XLVII-8 ARRIVO: 30/07/2003 AREA: 267,81 Km² FOGLI IIM: ZONA C
 RICHIEDENTI: British Gas International BV ZONA G
 Edison
 Eni

d 347 C.R.-NP

RESPONSABILE DEL PROCEDIMENTO: Luca Venerando Giuffrida
 BUIG: XLVII-12 ARRIVO: 30/11/2003 AREA: 391,49 Km² FOGLI IIM: ZONA C
 RICHIEDENTI: Northern Petroleum UK ZONA G

d 351 C.R.-NP

RESPONSABILE DEL PROCEDIMENTO: Luca Venerando Giuffrida
 BUIG: LII-2 ARRIVO: 31/01/2008 AREA: 101,87 Km² FOGLI IIM: 917 ZONA C
 RICHIEDENTI: Northern Petroleum UK

d 352 C.R.-SL

RESPONSABILE DEL PROCEDIMENTO: Rita Mancuso
 BUIG: LII-3 ARRIVO: 21/02/2008 AREA: 358,5 Km² FOGLI IIM: 948 ZONA C
 RICHIEDENTI: San Leon Energy ZONA G

d 353 C.R.-SL

RESPONSABILE DEL PROCEDIMENTO: Rita Mancuso
 BUIG: LII-3 ARRIVO: 21/02/2008 AREA: 226,2 Km² FOGLI IIM: 948 ZONA C
 RICHIEDENTI: San Leon Energy

d 354 C.R.-SL

RESPONSABILE DEL PROCEDIMENTO: Rita Mancuso
 BUIG: LII-3 ARRIVO: 21/02/2008 AREA: 482,5 Km² FOGLI IIM: 18 ZONA C
 RICHIEDENTI: San Leon Energy ZONA G

d 355 C.R.-SR

RESPONSABILE DEL PROCEDIMENTO: Rita Mancuso
 BUIG: LII-10 ARRIVO: 30/09/2008 AREA: 465 Km² FOGLI IIM: 917 ZONA C
 RICHIEDENTI: Sviluppo Risorse Naturali ZONA G

d 358 C.R.-EL

RESPONSABILE DEL PROCEDIMENTO: Aldo Roncuzzi
 BUIG: LIII-8 ARRIVO: 28/07/2009 AREA: 134,4 Km² FOGLI IIM: 917 ZONA C
 RICHIEDENTI: Northern Petroleum UK
 Petroceltic Elsa

d 359 C.R.-TU

RESPONSABILE DEL PROCEDIMENTO: Aldo Roncuzzi
 BUIG: LIII-8 ARRIVO: 31/07/2009 AREA: 697,4 Km² FOGLI IIM: 917 ZONA C
 RICHIEDENTI: Nautical Petroleum
 Transunion Petroleum Italia

d 360 C.R.-TU

RESPONSABILE DEL PROCEDIMENTO: Aldo Roncuzzi
 BUIG: LIII-8 ARRIVO: 31/07/2009 AREA: 464,4 Km² FOGLI IIM: 917 ZONA C
 RICHIEDENTI: Nautical Petroleum
 Transunion Petroleum Italia

d 361 C.R.-TU

RESPONSABILE DEL PROCEDIMENTO: Aldo Roncuzzi
 BUIG: LIII-8 ARRIVO: 31/07/2009 AREA: 639,3 Km² FOGLI IIM: 917 ZONA C
 RICHIEDENTI: Nautical Petroleum ZONA G
 Transunion Petroleum Italia

ISTANZE PER IL CONFERIMENTO DI TITOLI MINERARI - Aggiornamento 30/giugno/2010

5 d 362 C.R.-NP

RESPONSABILE DEL PROCEDIMENTO: Aldo Roncuzzi
 BUIG: LIII-10 ARRIVO: 22/09/2009 AREA: 749,3 Km² FOGLI IIM: 948 ZONA C
 RICHIEDENTI: Northern Petroleum UK

5 d 363 C.R.-AX

RESPONSABILE DEL PROCEDIMENTO: Aldo Roncuzzi
 BUIG: LIV-2 ARRIVO: 29/01/2010 AREA: 749,3 Km² FOGLI IIM: 948 ZONA C
 RICHIEDENTI: Audax Energy

d 364 C.R.-AX

RESPONSABILE DEL PROCEDIMENTO: Aldo Roncuzzi
 BUIG: LIV-2 ARRIVO: 29/01/2010 AREA: 654,4 Km² FOGLI IIM: 948 ZONA C
 RICHIEDENTI: Audax Energy

d 365 C.R.-HC

RESPONSABILE DEL PROCEDIMENTO: Aldo Roncuzzi
 BUIG: LIV-3 ARRIVO: 26/02/2010 AREA: 739 Km² FOGLI IIM: 948 ZONA C
 RICHIEDENTI: Hunt Oil Company ZONA G

d 366 C.R.-HC

RESPONSABILE DEL PROCEDIMENTO: Aldo Roncuzzi
 BUIG: LIV-3 ARRIVO: 26/02/2010 AREA: 742,2 Km² FOGLI IIM: 948 ZONA C
 RICHIEDENTI: Hunt Oil Company

d 492 B.R.-EL

RESPONSABILE DEL PROCEDIMENTO: Luca Venerando Giuffrida
 BUIG: L-11 ARRIVO: 01/10/2006 AREA: 172,4 Km² FOGLI IIM: 922 ZONA B
 RICHIEDENTI: Petroceltic Elsa

d 493 B.R.-EL

RESPONSABILE DEL PROCEDIMENTO: Luca Venerando Giuffrida
 BUIG: L-11 ARRIVO: 01/10/2006 AREA: 327,1 Km² FOGLI IIM: 922 ZONA B
 RICHIEDENTI: Petroceltic Elsa

d 494 B.R.-EL

RESPONSABILE DEL PROCEDIMENTO: Luca Venerando Giuffrida
 BUIG: L-11 ARRIVO: 01/10/2006 AREA: 277,3 Km² FOGLI IIM: 922 ZONA B
 RICHIEDENTI: Petroceltic Elsa

d 495 B.R.-EL

RESPONSABILE DEL PROCEDIMENTO: Luca Venerando Giuffrida
 BUIG: L-11 ARRIVO: 01/10/2006 AREA: 165 Km² FOGLI IIM: 922 ZONA B
 RICHIEDENTI: Petroceltic Elsa

d 496 B.R.-EL

RESPONSABILE DEL PROCEDIMENTO: Luca Venerando Giuffrida
 BUIG: L-11 ARRIVO: 01/10/2006 AREA: 263,49 Km² FOGLI IIM: 922 ZONA B
 RICHIEDENTI: Petroceltic Elsa

d 497 B.R.-EL

RESPONSABILE DEL PROCEDIMENTO: Luca Venerando Giuffrida
 BUIG: L-11 ARRIVO: 01/10/2006 AREA: 407,4 Km² FOGLI IIM: 922 ZONA B
 RICHIEDENTI: Petroceltic Elsa

d 498 B.R.-EL

RESPONSABILE DEL PROCEDIMENTO: Luca Venerando Giuffrida
 BUIG: L-11 ARRIVO: 01/10/2006 AREA: 526,8 Km² FOGLI IIM: 922 ZONA B
 RICHIEDENTI: Petroceltic Elsa

d 499 B.R.-EL

RESPONSABILE DEL PROCEDIMENTO: Luca Venerando Giuffrida
 BUIG: L-11 ARRIVO: 01/10/2006 AREA: 269,68 Km² FOGLI IIM: 922 ZONA B
 RICHIEDENTI: Petroceltic Elsa

d 500 B.R.-EL

RESPONSABILE DEL PROCEDIMENTO: Luca Venerando Giuffrida
 BUIG: L-11 ARRIVO: 01/10/2006 AREA: 121,4 Km² FOGLI IIM: 922 ZONA B
 RICHIEDENTI: Petroceltic Elsa

ISTANZE PER IL CONFERIMENTO DI TITOLI MINERARI - Aggiornamento 30/giugno/2010

d 503 B.R.-CS

RESPONSABILE DEL PROCEDIMENTO: Luca Venerando Giuffrida
 BUIG: LI-5 ARRIVO: 26/04/2007 AREA: 137,7 Km² FOGLI IIM: 923 ZONA B
 RICHIEDENTI: Apennine Energy

d 504 B.R.-GE

RESPONSABILE DEL PROCEDIMENTO: Luca Venerando Giuffrida
 BUIG: LI-12 ARRIVO: 14/11/2007 AREA: 631 Km² FOGLI IIM: 923 ZONA A
 RICHIEDENTI: Enel Lonqanesi Developments ZONA B

d 505 B.R.-EL

RESPONSABILE DEL PROCEDIMENTO: Rita Mancuso
 BUIG: LII-3 ARRIVO: 29/02/2008 AREA: 729,7 Km² FOGLI IIM: 922 ZONA B
 RICHIEDENTI: Petroceltic Elsa

d 507 B.R.- EL

RESPONSABILE DEL PROCEDIMENTO: Aldo Roncuzzi
 BUIG: LIV-4 ARRIVO: 12/03/2010 AREA: 728,2 Km² FOGLI IIM: 922 ZONA B
 RICHIEDENTI: Petroceltic Italia

ISTANZE DI CONCESSIONE DI COLTIVAZIONE IN TERRAFERMA

AGLAVIZZA

RESPONSABILE DEL PROCEDIMENTO: Aldo Roncuzzi
 BUIG: L-7 ARRIVO: 01/06/2006 AREA: 26,93 Km² FOGLI IGM: ABRUZZO
 RICHIEDENTI: Medoilgas Civita

AGOSTA

RESPONSABILE DEL PROCEDIMENTO: Fausto Ingravalle
 BUIG: XLVII-10 ARRIVO: 01/09/2003 AREA: 26,93 Km² FOGLI IGM: 77 89 EMILIA ROMAGNA
 RICHIEDENTI: Eni PERMESSO: VALLI DI COMACCHIO

BAGNACAVALLO

DIRIGENTE DELEGATO: Arnaldo Viotto
 BUIG: LIII-3 ARRIVO: 24/02/2009 AREA: 14,75 Km² FOGLI IGM: 89 EMILIA ROMAGNA
 RICHIEDENTI: Grove Energy PERMESSO: SAN MARCO - CASALE COCCHI

COLLE S. GIOVANNI

RESPONSABILE DEL PROCEDIMENTO: Mirella Pernarella
 BUIG: LII-2 ARRIVO: 16/01/2008 AREA: 22,8 Km² FOGLI IGM: 141 ABRUZZO
 RICHIEDENTI: Eni
 Gas Plus Italiana

COLLE SANTO

RESPONSABILE DEL PROCEDIMENTO: Mauro Celani
 BUIG: LIII-3 ARRIVO: 24/02/2009 AREA: 35,72 Km² FOGLI IGM: 146 ABRUZZO
 RICHIEDENTI: Forest CMI PERMESSO: MONTE PALLANO

MEZZOCOLLE

RESPONSABILE DEL PROCEDIMENTO: Fausto Ingravalle
 BUIG: L-8 ARRIVO: 01/07/2006 AREA: 144,9 Km² FOGLI IGM: EMILIA ROMAGNA
 RICHIEDENTI: Eni

S. ALBERTO

RESPONSABILE DEL PROCEDIMENTO: Fausto Ingravalle
 BUIG: L-8 ARRIVO: 01/07/2006 AREA: 19,51 Km² FOGLI IGM: EMILIA ROMAGNA
 RICHIEDENTI: Edison
 Northsun Italia
 Po Valley Operations PTY

ISTANZE DI CONCESSIONE DI COLTIVAZIONE IN MARE

d 1 G.C.-AG

RESPONSABILE DEL PROCEDIMENTO: Rita Mancuso
 BUIG: XLI-1 ARRIVO: 30/12/1996 AREA: 171,7 Km² FOGLI IIM: 947 ZONA G
 RICHIEDENTI: Acip
 Edison PERMESSO: G.R8.AS

ISTANZE PER IL CONFERIMENTO DI TITOLI MINERARI - Aggiornamento 30/giugno/2010

d 2 G.C.-AG

DIRIGENTE DELEGATO: Antonio Martini
 BUIG: LIII-9 ARRIVO: 04/08/2009 AREA: 142,6 Km² FOGLI IIM: 917 ZONA G
 RICHIEDENTI: Eni PERMESSO: G.R 14.AG

d 3 G.C.-AG

DIRIGENTE DELEGATO: Antonio Martini
 BUIG: LIII-9 ARRIVO: 04/08/2009 AREA: 145,6 Km² FOGLI IIM: 917 ZONA G
 RICHIEDENTI: Eni PERMESSO: G.R 14.AG e G.R 13.AG

d 6 F.C.-AG

RESPONSABILE DEL PROCEDIMENTO: Rita Mancuso
 BUIG: LI-1 ARRIVO: 01/12/2006 AREA: 76,69 Km² FOGLI IIM: ZONA F
 RICHIEDENTI: Eni

d 23 A.C.-AG

RESPONSABILE DEL PROCEDIMENTO: Rita Mancuso
 BUIG: XXXIX-3 ARRIVO: 13/02/1995 AREA: 58,32 Km² FOGLI IIM: 924 ZONA A
 RICHIEDENTI: Aqip PERMESSO: A.R80.AG

d 26 B.C.-AG

RESPONSABILE DEL PROCEDIMENTO: Rita Mancuso
 BUIG: XXXII-3 ARRIVO: 15/02/1988 AREA: 58,48 Km² FOGLI IIM: 922 ZONA B
 RICHIEDENTI: Aqip PERMESSO: B.R137.AG

d 29 B.C.-AG

RESPONSABILE DEL PROCEDIMENTO: Rita Mancuso
 BUIG: L-10 ARRIVO: 19/09/2006 AREA: 27,31 Km² FOGLI IIM: ZONA B
 RICHIEDENTI: Eni

d 30 B.C.-MD

RESPONSABILE DEL PROCEDIMENTO: Mirella Pernarella
 BUIG: LIII-1 ARRIVO: 18/12/2008 AREA: 144,7 Km² FOGLI IIM: 922 ZONA B
 RICHIEDENTI: Medoilgas Italia

d 35 A.C.-AG

RESPONSABILE DEL PROCEDIMENTO: Aldo Roncuzzi
 BUIG: XLI-4 ARRIVO: 03/03/1997 AREA: 144,17 Km² FOGLI IIM: 924 ZONA A
 RICHIEDENTI: Aqip PERMESSO: A.R73.AX
 Starqas Italia
 Total Italia

d 38 A.C.-AG

RESPONSABILE DEL PROCEDIMENTO: Rita Mancuso
 BUIG: L-3 ARRIVO: 01/02/2006 AREA: 54,26 Km² FOGLI IIM: ZONA A
 RICHIEDENTI: Eni

d 39 A.C.-EA

RESPONSABILE DEL PROCEDIMENTO: Rita Mancuso
 BUIG: L-9 ARRIVO: 01/08/2006 AREA: 103,6 Km² FOGLI IIM: ZONA A
 RICHIEDENTI: Eni

ISTANZE DI CONCESSIONE DI STOCCAGGIO IN TERRAFERMA

BAGNOLO MELLA STOCCAGGIO

RESPONSABILE DEL PROCEDIMENTO: Liliana Panei
 BUIG: LI-10 ARRIVO: 17/09/2007 AREA: 24,07 Km² FOGLI IGM: 47 LOMBARDIA
 RICHIEDENTI: Edison Stoccaggio
 Retraas

CORNEGLIANO STOCCAGGIO

RESPONSABILE DEL PROCEDIMENTO: Liliana Panei
 BUIG: XLVI-9 ARRIVO: 01/08/2002 AREA: 24,23 Km² FOGLI IGM: 59-60 LOMBARDIA
 RICHIEDENTI: Ital Gas Storage

CUGNO LE MACINE STOCCAGGIO

RESPONSABILE DEL PROCEDIMENTO: Liliana Panei
 BUIG: XLVI-9 ARRIVO: 01/08/2002 AREA: 48,16 Km² FOGLI IGM: 200 BASILICATA
 RICHIEDENTI: Geoaastock

ISTANZE PER IL CONFERIMENTO DI TITOLI MINERARI - Aggiornamento 30/giugno/2010

PALAZZO MORONI STOCCAGGIO

RESPONSABILE DEL PROCEDIMENTO: Liliana Panei
 BUIG: LII-11 ARRIVO: 03/10/2008 AREA: 4,98 Km² FOGLI IGM: 125 MARCHE
 RICHIEDENTI: Edison

POGGIOFIORITO STOCCAGGIO

RESPONSABILE DEL PROCEDIMENTO: Liliana Panei
 BUIG: LI-11 ARRIVO: 26/10/2007 AREA: 10,18 Km² FOGLI IGM: 147 ABRUZZO
 RICHIEDENTI: Gas Plus Italiana

RIVARA STOCCAGGIO

RESPONSABILE DEL PROCEDIMENTO: Liliana Panei
 BUIG: XLVI-8 ARRIVO: 01/07/2002 AREA: 117,14 Km² FOGLI IGM: 75 EMILIA ROMAGNA
 RICHIEDENTI: Independent Gas Management

ROMANENGO STOCCAGGIO

RESPONSABILE DEL PROCEDIMENTO: Liliana Panei
 BUIG: LI-10 ARRIVO: 17/09/2007 AREA: 24,09 Km² FOGLI IGM: 46 LOMBARDIA
 RICHIEDENTI: Enel Trade

SAN BENEDETTO STOCCAGGIO

RESPONSABILE DEL PROCEDIMENTO: Liliana Panei
 BUIG: LI-10 ARRIVO: 14/09/2007 AREA: 15,07 Km² FOGLI IGM: 133 MARCHE
 RICHIEDENTI: Acea
 Gas Plus Storage
 Gaz de France International

SERRA PIZZUTA STOCCAGGIO

RESPONSABILE DEL PROCEDIMENTO: Liliana Panei
 BUIG: XLVI-9 ARRIVO: 01/08/2002 AREA: 10,15 Km² FOGLI IGM: 201 BASILICATA
 RICHIEDENTI: Geoaastock

SINARCA STOCCAGGIO

RESPONSABILE DEL PROCEDIMENTO: Roberto Rocchi
 BUIG: L-7 ARRIVO: 15/06/2006 AREA: 20,43 Km² FOGLI IGM: 154 MOLISE
 RICHIEDENTI: Edison
 Gas Plus Italiana

VOLTIDO STOCCAGGIO

RESPONSABILE DEL PROCEDIMENTO: Liliana Panei
 BUIG: LI-10 ARRIVO: 17/09/2007 AREA: 58,19 Km² FOGLI IGM: 61 LOMBARDIA
 RICHIEDENTI: Bluogas Infrastrutture

ISTANZE DI PERMESSO DI RICERCA IN SICILIA

BIANCAVILLA

RESPONSABILE DEL PROCEDIMENTO: URIG
 BUIG: LIII-7 ARRIVO: 12/06/2009 AREA: 74 Km² FOGLI IIM: SICILIA
 RICHIEDENTI: Eni Mediterranea Idrocarburi

CASTRONOVO

RESPONSABILE DEL PROCEDIMENTO: URIG
 BUIG: XLVII-12 ARRIVO: 21/11/2003 AREA: 749,78 Km² FOGLI IIM: SICILIA
 RICHIEDENTI: Edison

COSTA DEL SOLE

RESPONSABILE DEL PROCEDIMENTO: URIG
 BUIG: LIV-6 ARRIVO: 04/05/2010 AREA: 41,52 Km² FOGLI IIM: 272 SICILIA
 RICHIEDENTI: Apennine Energy

ENNA

RESPONSABILE DEL PROCEDIMENTO: URIG
 BUIG: XLI-8 ARRIVO: 04/07/1997 AREA: 467,5 Km² FOGLI IIM: SICILIA
 RICHIEDENTI: Italmint Petroli

GOLD

RESPONSABILE DEL PROCEDIMENTO: URIG
 BUIG: LII-11 ARRIVO: 17/10/2008 AREA: 748,82 Km² FOGLI IIM: SICILIA
 RICHIEDENTI: F.M.G. Srl

ISTANZE PER IL CONFERIMENTO DI TITOLI MINERARI - Aggiornamento 30/giugno/2010

LEBRINO

RESPONSABILE DEL PROCEDIMENTO: URIG
 BUIG: XLIV-12 ARRIVO: 02/11/2000 AREA: 310 Km² FOGLI IIM: SICILIA
 RICHIEDENTI: Italmis Exploration

MONTEMAGGIORE BELSITO

RESPONSABILE DEL PROCEDIMENTO: URIG
 BUIG: XLIV-10 ARRIVO: 25/09/2000 AREA: 739,6 Km² FOGLI IIM: SICILIA
 RICHIEDENTI: Eni Mediterranea Idrocarburi

PETRALIA SOPRANA

RESPONSABILE DEL PROCEDIMENTO: URIG
 BUIG: LII-5 ARRIVO: 09/04/2008 AREA: 727,5 Km² FOGLI IIM: SICILIA
 RICHIEDENTI: Eni Mediterranea Idrocarburi

SCICLI

RESPONSABILE DEL PROCEDIMENTO: URIG
 BUIG: LIII-6 ARRIVO: 28/05/2009 AREA: 96 Km² FOGLI IIM: SICILIA
 RICHIEDENTI: Irmisio

VITA

RESPONSABILE DEL PROCEDIMENTO: URIG
 BUIG: L-6 ARRIVO: 10/05/2006 AREA: 682,1 Km² FOGLI IIM: SICILIA
 RICHIEDENTI: Edison

ISTANZE DI CONCESSIONE DI COLTIVAZIONE IN SICILIA

BONINCONTRO

RESPONSABILE DEL PROCEDIMENTO: URIG
 BUIG: I-2 ARRIVO: 01/01/1957 AREA: 32,3 Km² FOGLI IIM: SICILIA
 RICHIEDENTI: Petrex Italia

CINQUEVIE

RESPONSABILE DEL PROCEDIMENTO: URIG
 BUIG: I-2 ARRIVO: 01/01/1957 AREA: 71 Km² FOGLI IIM: SICILIA
 RICHIEDENTI: Eni Mediterranea Idrocarburi

PIANO LUPO

RESPONSABILE DEL PROCEDIMENTO: URIG
 BUIG: I-2 ARRIVO: 01/01/1957 AREA: 61,57 Km² FOGLI IIM: SICILIA
 RICHIEDENTI: Eni

ROCCA CAVALLO

RESPONSABILE DEL PROCEDIMENTO: URIG
 BUIG: I-2 ARRIVO: 01/01/1957 AREA: 38,1 Km² FOGLI IIM: SICILIA
 RICHIEDENTI: Eni Mediterranea Idrocarburi

ISTANZE DI PERMESSO DI RICERCA DI RISORSE GEOTERMICHE IN TERRAFERMA

ACQUAFERRATA

RESPONSABILE DEL PROCEDIMENTO: Competenza regionale
 BUIG: LIV-6 ARRIVO: 19/05/2010 AREA: 67,65 Km² FOGLI IGM: 119 TOSCANA
 RICHIEDENTI: Co.Svi.G.

ALTO FARMA

RESPONSABILE DEL PROCEDIMENTO: Competenza regionale
 BUIG: LIV-6 ARRIVO: 05/05/2010 AREA: 70,4 Km² FOGLI IGM: 120 TOSCANA
 RICHIEDENTI: Gesto Italia

BOCCHEGGIANO

RESPONSABILE DEL PROCEDIMENTO: Competenza regionale
 BUIG: LIV-3 ARRIVO: 28/02/2010 AREA: 233,8 Km² FOGLI IGM: 119-120-127-1 TOSCANA
 RICHIEDENTI: Enel Green Power

ISTANZE PER IL CONFERIMENTO DI TITOLI MINERARI - Aggiornamento 30/giugno/2010

CAMPO GEOTERMICO EOLIANO

RESPONSABILE DEL PROCEDIMENTO: Competenza regionale
 BUIG: LIV-2 ARRIVO: 25/01/2010 AREA: 102,4 Km² FOGLI IGM: 244 SICILIA
 RICHIEDENTI: K Enerav

CAMPO GEOTERMICO GERBINI

RESPONSABILE DEL PROCEDIMENTO: URIG
 BUIG: LIV-5 ARRIVO: 20/04/2010 AREA: 165 Km² FOGLI IGM: 269 SICILIA
 RICHIEDENTI: K Enerav

CAMPO GEOTERMICO SCIACCA

RESPONSABILE DEL PROCEDIMENTO: URIG
 BUIG: LIV-5 ARRIVO: 20/04/2010 AREA: 460 Km² FOGLI IGM: 266 SICILIA
 RICHIEDENTI: K Enerav

CATABBIO

RESPONSABILE DEL PROCEDIMENTO: Competenza regionale
 BUIG: LIV-5 ARRIVO: 21/04/2010 AREA: 50,5 Km² FOGLI IGM: 129-136 TOSCANA
 RICHIEDENTI: Exerqia Toscana

CORTOLLA

RESPONSABILE DEL PROCEDIMENTO: Competenza regionale
 BUIG: LIV-6 ARRIVO: 05/05/2010 AREA: 22,54 Km² FOGLI IGM: 112 TOSCANA
 RICHIEDENTI: Co.Svi.G.

LA SALUTE

RESPONSABILE DEL PROCEDIMENTO: Competenza regionale
 BUIG: XLV-1 ARRIVO: 31/12/2000 AREA: 2,41 Km² FOGLI IGM: 40 VENETO
 RICHIEDENTI: Stecca Autoveicoli

LUCIGNANO

RESPONSABILE DEL PROCEDIMENTO: Competenza regionale
 BUIG: LIV-6 ARRIVO: 05/05/2010 AREA: 14,76 Km² FOGLI IGM: TOSCANA
 RICHIEDENTI: Co.Svi.G.

MAZZOLLA

RESPONSABILE DEL PROCEDIMENTO: Competenza regionale
 BUIG: LIV-2 ARRIVO: 21/01/2010 AREA: 72,57 Km² FOGLI IGM: 112-113-119-1 TOSCANA
 RICHIEDENTI: Gesto Italia

MICCIANO

RESPONSABILE DEL PROCEDIMENTO: Competenza regionale
 BUIG: LIV-6 ARRIVO: 05/05/2010 AREA: 55 Km² FOGLI IGM: 119 TOSCANA
 RICHIEDENTI: Co.Svi.G.

1 MONTEBAMBOLI

RESPONSABILE DEL PROCEDIMENTO: Competenza regionale
 BUIG: LIV-3 ARRIVO: 28/02/2010 AREA: 225,96 Km² FOGLI IGM: 119 TOSCANA
 RICHIEDENTI: Enel Green Power

MONTEGEMOLI

RESPONSABILE DEL PROCEDIMENTO: Competenza regionale
 BUIG: LIV-3 ARRIVO: 28/02/2010 AREA: 267,82 Km² FOGLI IGM: 112-113-119-1 TOSCANA
 RICHIEDENTI: Enel Green Power

MURCI

RESPONSABILE DEL PROCEDIMENTO: Competenza regionale
 BUIG: LIII-12 ARRIVO: 24/11/2009 AREA: 262,7 Km² FOGLI IGM: 128-129 TOSCANA
 RICHIEDENTI: Enel Green Power

1 SERRAIOLA

RESPONSABILE DEL PROCEDIMENTO: Competenza regionale
 BUIG: LIV-2 ARRIVO: 21/01/2010 AREA: 78,21 Km² FOGLI IGM: 119 TOSCANA
 RICHIEDENTI: Fattoria Perseto del Pozzo

STERZA

RESPONSABILE DEL PROCEDIMENTO: Competenza regionale
 BUIG: LIV-6 ARRIVO: 05/05/2010 AREA: 20 Km² FOGLI IGM: 119 TOSCANA
 RICHIEDENTI: Co.Svi.G.

ISTANZE PER IL CONFERIMENTO DI TITOLI MINERARI - Aggiornamento 30/giugno/2010

TRIANA

RESPONSABILE DEL PROCEDIMENTO: Competenza regionale

BUIG: LIV-5 ARRIVO: 21/04/2010 AREA: 53,3 Km² FOGLI IGM: 129 TOSCANA

RICHIEDENTI: Enerv Packet

ISTANZE DI CONCESSIONE DI COLTIVAZIONE DI RISORSE GEOTERMICHE IN TERRAFERMA

ABBADIA SAN SALVATORE

RESPONSABILE DEL PROCEDIMENTO: Competenza regionale

BUIG: LIV-3 ARRIVO: 28/02/2010 AREA: 2,52 Km² FOGLI IGM: TOSCANA

RICHIEDENTI: Enel Green Power

MILIA

RESPONSABILE DEL PROCEDIMENTO: Competenza regionale

BUIG: XLVII-12 ARRIVO: 26/11/2003 AREA: 25,11 Km² FOGLI IGM: TOSCANA

RICHIEDENTI: Enel Green Power PERMESSO: MACCHIA AL TORO

ELENCO DEI TITOLI VIGENTI

L'elenco dei titoli vigenti è consultabile anche on-line sul sito web dell'UNMIG all'indirizzo:
<http://unmig.sviluppoeconomico.gov.it>

INDICE DEI TITOLI MINERARI

Aggiornamento: 30/giugno/2010

PERMESSI DI RICERCA DI IDROCARBURI IN TERRAFERMA

| DENOMINAZIONE | CODICE |
|-------------------|--------|
| A | |
| ABBADIA CERRETO | 717 |
| ALIANO | 492 |
| ALTEDO | 689 |
| B | |
| BADILE | 714 |
| BARDONE | 546 |
| BASTIGLIA | 503 |
| BIBBIANO | 715 |
| BORSANO | 530 |
| BUCCHIANICO | 422 |
| C | |
| CARISIO | 543 |
| CARITA' | 723 |
| CASALE COCCHI | 690 |
| CASCINA S. PIETRO | 514 |
| CASE SPARSE | 694 |
| CENTO | 505 |
| CIVITA | 496 |
| CIVITAQUANA | 547 |
| CODOGNO | 517 |
| CORANA | 548 |
| CORTE DEI SIGNORI | 683 |
| CROCETTA | 507 |
| F | |
| FINALE EMILIA | 518 |
| FIUME ANIENE | 481 |
| FIUME ARNONE | 523 |
| FIUME BRUNA | 687 |
| FIUME TARO | 533 |
| FOSSO VALDIENNA | 437 |
| FROSINONE | 445 |
| J | |
| JOLANDA DI SAVOIA | 688 |
| L | |
| LA PROSPERA | 691 |
| LA SACCA | 702 |
| LAGO DEL SALTO | 482 |
| LONGASTRINO | 540 |
| M | |
| MANDURIA | 684 |
| MASSA LOMBARDA | 534 |
| MASSAFRA | 685 |
| MASSERIA GAUDELLA | 542 |
| MOLINO | 720 |
| MONTALBANO | 539 |
| MONTE GALLO | 710 |
| MONTE LA ROSSA | 365 |
| MONTE PALLANO | 531 |
| MONTELURO | 700 |
| MONTEMARCIANO | 541 |
| MUTIGNANO | 501 |
| N | |
| NIBBIANO | 695 |
| NOVARA | 459 |
| O | |
| OPERA | 719 |
| ORTONA | 524 |
| P | |
| PANNOCCCHIA | 721 |

| | |
|-------------------|-----|
| PESCOPENNATARO | 508 |
| PIZZO SCIABOLONE | 701 |
| PODERE GALLINA | 697 |
| PONTE DEI GRILLI | 699 |
| PONTE DEL DIAVOLO | 698 |
| POSTA NUOVA | 545 |
| PUNTA MARINA | 705 |
| R | |
| RECANATI | 708 |
| S | |
| SAMBUCHETO | 686 |
| SAN MARCO | 525 |
| SAN VINCENZO | 510 |
| SANTA MARGHERITA | 692 |
| SASSUOLO | 716 |
| SAVIO | 532 |
| SERRA S. BERNARDO | 410 |
| SETTECERRI | 454 |
| SORA | 484 |
| SULMONA | 682 |
| T | |
| TEANA | 485 |
| TEMPA MOLIANO | 438 |
| TERRA DEL SOLE | 693 |
| TORRENTE LA VELLA | 544 |
| TORRENTE NURE | 512 |
| TORRENTE PARMA | 696 |
| V | |
| VERCELLI | 526 |
| VIGEVANO | 460 |
| VILLA GIGLI | 722 |
| Z | |
| ZURLENGO | 473 |

PERMESSI DI RICERCA DI IDROCARBURI IN SICILIA

| DENOMINAZIONE | CODICE |
|-----------------|--------|
| C | |
| CASTELTERMINI | 301 |
| F | |
| FIUME TELLARO | 302 |
| FRIDDANI | 305 |
| P | |
| PASSO DI PIAZZA | 304 |
| PATERNO' | 303 |
| T | |
| TRESAURO | 300 |

PERMESSI DI RICERCA DI IDROCARBURI IN MARE

| DENOMINAZIONE | CODICE |
|---------------|--------|
| A | |
| A.R 78.RC | 549 |
| A.R 80.AG | 566 |
| A.R 81.FR | 570 |
| A.R 87.AG | 625 |
| A.R 91.EA | 638 |
| A.R 92.EA | 639 |

| | |
|-----------|------|
| A.R 93.EA | 640 |
| B | |
| B.R266.AG | 663 |
| B.R268.RG | 671 |
| B.R269.GC | 673 |
| C | |
| C.R146.NP | 668 |
| C.R147.NP | 669 |
| C.R148.VG | 676 |
| E | |
| E.R54.PU | 2000 |
| F | |
| F.R 39.NP | 680 |
| F.R 40.NP | 681 |
| G | |
| G.R 13.AG | 657 |
| G.R 14.AG | 656 |
| G.R 15.PU | 667 |
| G.R 17.NP | 672 |
| G.R 18.NP | 674 |
| G.R 19.NP | 675 |
| G.R 20.NP | 677 |
| G.R 21.NP | 678 |
| G.R 22.NP | 679 |

CONCESSIONI DI COLTIVAZIONE DI IDROCARBURI IN TERRAFERMA

| DENOMINAZIONE | CODICE |
|--------------------|--------|
| A | |
| ALFONSINE | 922 |
| B | |
| BAGNOLO MELLA | 905 |
| BARIGAZZO | 704 |
| BOMBIANA | 884 |
| C | |
| CA' BELLAVISTA | 712 |
| CALCIANO | 816 |
| CANDELA | 789 |
| CANONICA | 910 |
| CAPO COLONNE | 809 |
| CAPPARUCCIA | 933 |
| CASA BALLEANI | 731 |
| CASA MAGGI | 871 |
| CASCINA CASTELLO | 934 |
| CASTEGGIO | 889 |
| CASTEL DI LAMA | 820 |
| CAVIAGA | 890 |
| CIGNONE | 891 |
| COLABELLA | 830 |
| COLLE DI LAURO | 790 |
| CORTEMAGGIORE | 892 |
| CUGNO LE MACINE | 801 |
| D | |
| DOSSO DEGLI ANGELI | 902 |
| F | |
| FILETTO | 788 |
| FIUME TENNA | 800 |
| FIUME TRESTE | 810 |
| FONTE S. DAMIANO | 848 |
| FORNOVO DI TARO | 881 |
| G | |
| GAGGIANO | 904 |

| | |
|-------------------------|-----|
| GAGGIOLA | 713 |
| GARAGUSO | 783 |
| GORGOGNONE | 928 |
| GRECCHIA | 703 |
| I | |
| IL SALICE | 846 |
| L | |
| LUCERA | 885 |
| M | |
| MACCHIA DI PIERNO | 852 |
| MACERATA | 829 |
| MAFALDA | 828 |
| MANARA | 886 |
| MANCHE DI CIMALIA | 779 |
| MASSERIA ACQUASALSA | 798 |
| MASSERIA GROTTAVECCHIA | 849 |
| MASSERIA MONACO | 836 |
| MASSERIA PETRILLI | 868 |
| MASSERIA SPAVENTO | 818 |
| MASSERIA VERTICCHIO | 819 |
| MASSERIA VIORANO | 874 |
| MASSIGNANO | 877 |
| MELANICO | 821 |
| MIGLIANICO | 930 |
| MIRANDOLA | 915 |
| MISANO ADRIATICO | 858 |
| MOLINAZZO | 718 |
| MONTE CANTIERE | 845 |
| MONTE CASTELLANO | 795 |
| MONTE MORRONE | 808 |
| MONTE URANO | 867 |
| MONTE VERDESE | 870 |
| MONTE VRECCIARO | 838 |
| MONTEARDONE | 878 |
| MONTEGRANARO | 875 |
| MONTIGNANO | 839 |
| N | |
| NOVA SIRI SCALO | 751 |
| O | |
| ORSINO | 834 |
| OVANENGO | 908 |
| P | |
| PECORARO | 843 |
| PESSANO | 911 |
| PIETRAMALA | 926 |
| PIGAZZANO | 837 |
| POGGIO CASTIONE | 749 |
| POLICORO | 859 |
| POMPOSA | 888 |
| PONTETIDONE | 894 |
| PORTO CIVITANOVA | 853 |
| PORTO CORSINI TERRA | 916 |
| POZZA | 711 |
| Q | |
| QUARTO | 931 |
| R | |
| RAPAGNANO | 730 |
| RAVENNA TERRA | 917 |
| RECOLETA | 927 |
| RECOVATO | 918 |
| RIVALTA | 919 |
| S | |
| S. ANDREA | 869 |
| S. BENEDETTO DEL TRONTO | 826 |
| S. MARIA IMBARO | 817 |
| S. MARIA NUOVA | 842 |
| S. MAURO | 864 |
| S. TEODORO | 857 |
| SALGASTRI | 707 |
| SALSOMAGGIORE I | 726 |
| SALSOMAGGIORE II | 725 |

| | |
|----------------------|-----|
| SAN BASILE | 854 |
| SAN GERVASIO | 906 |
| SAN MARCO | 862 |
| SAN POTITO | 920 |
| SANTERNO | 924 |
| SCANZANO | 865 |
| SEDDIA D'ORLANDO | 762 |
| SERRA PIZZUTA | 802 |
| SETTALA | 913 |
| SETTEFINESTRE | 841 |
| SILLARO | 935 |
| SORESINA | 897 |
| SPILAMBERTO | 914 |
| STRANGOLAGALLI | 785 |
| T | |
| TEMPA ROSSA | 823 |
| TERTIVERI | 804 |
| TOMBOLO | 850 |
| TORRENTE CELONE | 861 |
| TORRENTE CIGNO | 856 |
| TORRENTE MENOCCHIA | 796 |
| TORRENTE VULGANO | 805 |
| TRESIGALLO | 921 |
| TRIGNANO | 709 |
| V | |
| VAL D'AGRI | 932 |
| VALLE DEL ROVELLO | 876 |
| VESCOVATO | 899 |
| VETTA | 706 |
| VILLAFORTUNA-TRECATE | 900 |

CONCESSIONI DI COLTIVAZIONE DI IDROCARBURI IN SICILIA

| DENOMINAZIONE | CODICE |
|----------------------------|--------|
| B | |
| BRONTE - S.NICOLA | 320 |
| C | |
| CASE SCHILLACI | 331 |
| COMISO II | 321 |
| F | |
| FIUMETTO | 322 |
| G | |
| GAGLIANO | 323 |
| GELA | 324 |
| GIAURONE | 325 |
| I | |
| IRMINIO | 326 |
| L | |
| LIPPONE - MAZARA DEL VALLO | 327 |
| N | |
| NOTO | 330 |
| R | |
| RAGUSA | 328 |
| ROCCA CAVALLO | 329 |
| S | |
| S. ANNA | 333 |
| SAMPERI | 332 |

CONCESSIONI DI COLTIVAZIONE DI IDROCARBURI IN MARE

| DENOMINAZIONE | CODICE |
|---------------|--------|
| A | |
| A.C. 1.AG | 956 |
| A.C. 2.AS | 958 |
| A.C. 3.AS | 959 |
| A.C. 4.AS | 960 |
| A.C. 5.AV | 964 |
| A.C. 6.AS | 967 |
| A.C. 7.AS | 965 |
| A.C. 8.ME | 970 |
| A.C. 9.AG | 978 |
| A.C. 10.AG | 980 |
| A.C. 11.AG | 981 |
| A.C. 12.AG | 984 |
| A.C. 13.AS | 985 |
| A.C. 14.AS | 989 |
| A.C. 15.AX | 990 |
| A.C. 16.AG | 995 |
| A.C. 17.AG | 1000 |
| A.C. 18.AG | 1001 |
| A.C. 19.PI | 1004 |
| A.C. 20.AG | 1005 |
| A.C. 21.AG | 1006 |
| A.C. 22.EA | 1009 |
| A.C. 23.EA | 1010 |
| A.C. 24.EA | 1011 |
| A.C. 25.EA | 1012 |
| A.C. 26.EA | 1013 |
| A.C. 27.EA | 1014 |
| A.C. 28.EA | 1015 |
| A.C. 29.EA | 1016 |
| A.C. 30.EA | 1017 |
| A.C. 31.EA | 1018 |
| A.C. 32.AG | 1019 |
| A.C. 33.AG | 1021 |
| A.C. 34.AG | 1022 |
| A.C.35.AG | 1023 |
| B | |
| B.C. 1.LF | 954 |
| B.C. 2.LF | 957 |
| B.C. 3.AS | 961 |
| B.C. 4.AS | 962 |
| B.C. 5.AS | 966 |
| B.C. 7.LF | 968 |
| B.C. 8.LF | 971 |
| B.C. 9.AS | 973 |
| B.C. 10.AS | 977 |
| B.C. 11.AS | 979 |
| B.C. 12.AS | 988 |
| B.C. 13.AS | 986 |
| B.C. 14.AS | 987 |
| B.C. 15.AV | 993 |
| B.C. 17.TO | 996 |
| B.C. 18.RI | 997 |
| B.C. 20.AS | 1002 |
| B.C. 21.AG | 1007 |
| B.C. 22.AG | 1020 |
| C | |
| C.C. 1.AG | 955 |
| C.C. 3.AG | 975 |
| C.C. 6.EO | 991 |
| CERVIA MARE | 952 |
| D | |
| D.C. 1.AG | 963 |
| D.C. 2.AG | 972 |
| D.C. 3.AG | 976 |
| D.C. 4.AG | 983 |

| F | |
|--------------------|------|
| F.C. 1.AG | 998 |
| F.C. 2.AG | 1003 |
| FASCIA CERVIA MARE | 953 |
| P | |
| PORTO CORSINI MARE | 1008 |

PERMESSI DI RICERCA DI RISORSE GEOTERMICHE IN MARE

| DENOMINAZIONE | CODICE |
|-----------------------|--------|
| T | |
| TIRRENO MERIDIONALE 1 | 1 |

PERMESSI DI PROSPEZIONE DI IDROCARBURI IN MARE

| DENOMINAZIONE | CODICE |
|---------------|--------|
| E | |
| E.P. 1.SA | 101 |
| E.P. 2.SA | 102 |

CONCESSIONI DI COLTIVAZIONE DI RISORSE GEOTERMICHE IN TERRAFERMA

| DENOMINAZIONE | CODICE |
|----------------|--------|
| B | |
| BAGNORE | 5 |
| BORGO PANTANO | 24 |
| C | |
| CANNETO | 21 |
| CESANO | 27 |
| CHIUSDINO | 28 |
| F | |
| FERRARA | 15 |
| L | |
| LARDERELLO | 22 |
| LUSTIGNANO | 23 |
| M | |
| MARTA | 25 |
| P | |
| PIANCASTAGNAIO | 11 |
| R | |
| RIO SECCO | 12 |
| T | |
| TORRE ALFINA | 20 |
| TRAVALE | 26 |
| V | |
| VALENTANO | 19 |
| VICENZA | 17 |

CONCESSIONI DI STOCCAGGIO DI IDROCARBURI IN TERRAFERMA

| DENOMINAZIONE | CODICE |
|-------------------------------|--------|
| A | |
| ALFONSINE STOCCAGGIO | 2922 |
| B | |
| BORDOLANO STOCCAGGIO | 2923 |
| BRUGHERIO STOCCAGGIO | 2903 |
| C | |
| CELLINO STOCCAGGIO | 2794 |
| COLLALTO STOCCAGGIO | 2814 |
| CORTEMAGGIORE STOCCAGGIO | 2892 |
| F | |
| FIUME TRESTE STOCCAGGIO | 2810 |
| M | |
| MINERBIO STOCCAGGIO | 2907 |
| R | |
| RIPALTA STOCCAGGIO | 2896 |
| S | |
| SABBIONCELLO STOCCAGGIO | 2921 |
| SAN POTITO E COTIGNOLA STOCCA | 2924 |
| SERGNANO STOCCAGGIO | 2912 |
| SETTALA STOCCAGGIO | 2813 |

PERMESSI DI RICERCA DI RISORSE GEOTERMICHE IN TERRAFERMA

| DENOMINAZIONE | CODICE |
|-----------------|--------|
| C | |
| CAPALLE | 33 |
| L | |
| LA FABBRICA | 30 |
| M | |
| MACCHIA AL TORO | 31 |
| MEZZANA | 34 |
| P | |
| PANTELLERIA | 350 |

ELENCO DEI PERMESSI DI RICERCA ACCORDATI NELLA TERRAFERMA - Aggiornamento 30/giugno/2010

PERMESSI DI RICERCA ACCORDATI NELLA TERRAFERMA

Leggi 11 gennaio 1957, n. 6, 21 luglio 1967, n. 613 e successive modificazioni, 9 gennaio 1991, n. 9 e Decreto Legislativo 25 novembre 1996, n. 625

Nella terraferma sono vigenti n. 78 PERMESSI DI RICERCA per complessivi 24001,5 Km^q

| Regione | Numero permessi | Superficie (Km ^q) |
|----------------|-----------------|-------------------------------|
| ABRUZZO | 8 | 2.958,49 |
| BASILICATA | 10 | 1.305,76 |
| CAMPANIA | 0 | 73,97 |
| EMILIA ROMAGNA | 24 | 7.395,92 |
| LAZIO | 5 | 2.835,35 |
| LOMBARDIA | 7 | 2.536,11 |
| MARCHE | 3 | 726,61 |
| MOLISE | 0 | 4,84 |
| PIEMONTE | 3 | 1.343,86 |
| PUGLIA | 3 | 2.070,15 |
| TOSCANA | 1 | 246,89 |
| VENETO | 0 | 0,30 |

Nota:
Nel caso di titoli afferenti a due o più regioni finitime, a ciascuna di tali regioni viene attribuita la parte di area del titolo minerario ad essa afferente e l'unità mineraria viene attribuita alla regione cui compete la parte maggiore dell'area del titolo medesimo

ELENCO DEI PERMESSI DI RICERCA ACCORDATI NELLA TERRAFERMA - Aggiornamento 30/giugno/2010

365

| CODICE E DENOMINAZIONE DEL PERMESSO | TITOLARI DEL PERMESSO e relative quote di partecipazione (%) | PROVVEDIMENTI CONCERNENTI IL PERMESSO | | | | PERIODO DI VIGENZA | SCADENZA | AREA (Kmq) | UBICAZIONE DEL PERMESSO |
|---|--|---------------------------------------|-----------------------------------|------------|-------------|--------------------|------------|------------|--|
| | | Data | Natura del provvedimento | Decorrenza | BUIG | | | | |
| MONTE LA ROSSA Nota: Sospeso. | EDISON (50) (r.u.) | 28/1/1992 | Conferimento | 28/1/1992 | XXXVI - 5 | 2ª proroga | 28/01/2003 | 208,97 | BASILICATA (135) Potenza CAMPANIA (73,97) Salerno |
| | ENI (40) | 4/8/1993 | Cambio intestazione quota | 23/4/1992 | XXXVII - 10 | | | | |
| | SHELL ITALIA E & P (10) | 2/9/1993 | Trasferimento quota e nomina r.u. | 1/8/1992 | XXXVII - 10 | | | | |
| | | 2/9/1993 | Cambio intestazione quota | 4/11/1992 | XXXVII - 10 | | | | |
| | | 27/12/1994 | Trasferimento quota | 16/11/1994 | XXXIX - 1 | | | | |
| | | 2/4/1996 | Trasferimento quota | 8/1/1996 | XL - 5 | | | | |
| | | 2/4/1996 | 1ª proroga e riduzione | 28/1/1996 | XL - 5 | | | | |
| | | 13/2/1998 | Cambio intestazione quota | 1/1/1998 | XLII - 3 | | | | |
| | | 23/11/1998 | Cambio intestazione quota | 29/6/1998 | XLII - 12 | | | | |
| | | 8/3/1999 | 2ª proroga e riduzione | 28/1/1999 | XLIII - 4 | | | | |
| | | 15/9/1999 | Cambio intestazione quota | 1/7/1999 | XLIII - 10 | | | | |
| | | 24/6/2002 | Prolungamento vigenza | 24/6/2002 | XLVI - 7 | | | | |
| | | 20/3/2003 | Sospensione decorso temporale | 18/11/2002 | XLVII - 4 | | | | |
| | | 5/6/2003 | Cambio intestazione quota | 1/5/2003 | XLVII - 7 | | | | |
| | | 12/2/2004 | Intestazione quota | 1/12/2003 | XLVIII - 3 | | | | |
| | | 28/9/2004 | Sospensione decorso temporale | 18/11/2002 | XLVIII - 10 | | | | |

ELENCO DEI PERMESSI DI RICERCA ACCORDATI NELLA TERRAFERMA - Aggiornamento 30/giugno/2010

410

| CODICE E DENOMINAZIONE DEL PERMESSO | TITOLARI DEL PERMESSO e relative quote di partecipazione (%) | PROVVEDIMENTI CONCERNENTI IL PERMESSO | | | | PERIODO DI VIGENZA | SCADENZA | AREA (Kmq) | UBICAZIONE DEL PERMESSO |
|--|--|---------------------------------------|-----------------------------------|------------|-------------|--------------------|------------|------------|--|
| | | Data | Natura del provvedimento | Decorrenza | BUIG | | | | |
| SERRA S. BERNARDO Nota: Sospeso. | MEDOILGAS ITALIA (22,89) (r.u.) ENI (63,34) TOTAL E&P ITALIA (13,77) | 11/7/1994 | Conferimento | 11/7/1994 | XXXVIII - 8 | 1ª proroga | 23/02/2008 | 268,56 | BASILICATA (268,56) Potenza Matera |
| | | 6/3/1995 | Trasferimento quota | 9/1/1995 | XXXIX - 4 | | | | |
| | | 14/6/1996 | Trasferimento quota e nomina r.u. | 1/1/1996 | XL - 7 | | | | |
| | | 14/6/1996 | Cambio intestazione quota | 23/1/1996 | XL - 7 | | | | |
| | | 5/12/1996 | Trasferimento quote | 14/10/1996 | XLI - 1 | | | | |
| | | 28/8/1997 | Trasferimento quota | 1/7/1997 | XLI - 9 | | | | |
| | | 13/2/1998 | Cambio intestazione quota | 1/1/1998 | XLII - 3 | | | | |
| | | 20/2/1998 | Trasferimento quota | 29/1/1998 | XLII - 3 | | | | |
| | | 21/9/1998 | Assunzione quota | 24/7/1998 | XLII - 10 | | | | |
| | | 5/2/1999 | Trasferimento quote | 30/10/1998 | XLIII - 3 | | | | |
| | | 20/3/2000 | Cambio intestazione quota | 1/1/2000 | XLIV - 4 | | | | |
| | | 29/11/2000 | Cambio intestazione quota | 3/3/2000 | XLIV - 12 | | | | |
| | | 20/4/2001 | Cambio intestazione quota | 1/10/2000 | XLV - 5 | | | | |
| | | 25/3/2002 | Assunzione quota | 7/11/2000 | XLVI - 4 | | | | |
| | | 5/4/2002 | Trasferimento quota | 29/11/2001 | XLVI - 12 | | | | |
| | | 14/6/2002 | Sospensione decorrenza vigenza | 11/7/2000 | XLVI - 7 | | | | |
| | | 16/7/2003 | Cambio intestazione quota | 26/5/2003 | XLVII - 8 | | | | |
| | | 10/11/2003 | Trasferimento quota | 30/9/2003 | XLVII - 12 | | | | |
| | | 12/2/2004 | Intestazione quota | 1/12/2003 | XLVIII - 3 | | | | |
| | | 30/6/2005 | Determinazione scadenza vigenza | 22/2/2005 | XLIX - 7 | | | | |
| | | 30/6/2005 | Trasferimento quota | 26/4/2005 | XLIX - 7 | | | | |
| | | 30/8/2005 | 1ª proroga e riduzione | 23/2/2005 | XLIX - 9 | | | | |
| | | 30/3/2007 | Assunzione quota | 15/1/2007 | LI - 4 | | | | |
| | | 17/12/2007 | Sospensione decorso temporale | 30/4/2007 | LII - 1 | | | | |
| | | 16/4/2008 | Cambio intestazione quota | 12/2/2008 | LII - 5 | | | | |
| | | 9/7/2008 | Sospensione decorso temporale | 30/4/2007 | LII - 8 | | | | |
| | | 9/7/2008 | Trasferimento quote | 4/2/2008 | LII - 8 | | | | |
| 9/2/2010 | Trasferimento quota | 1/1/2010 | LIV - 3 | | | | | | |

422

| CODICE E DENOMINAZIONE DEL PERMESSO | TITOLARI DEL PERMESSO e relative quote di partecipazione (%) | PROVVEDIMENTI CONCERNENTI IL PERMESSO | | | | PERIODO DI VIGENZA | SCADENZA | AREA (Kmq) | UBICAZIONE DEL PERMESSO |
|---|--|---------------------------------------|-------------------------------|------------|-----------|--------------------|------------|------------|---------------------------------------|
| | | Data | Natura del provvedimento | Decorrenza | BUIG | | | | |
| BUCCHIANICO Nota: L'area del permesso di ricerca è così ridotta in seguito al rilascio della concessione di coltivazione Miglianico - Sospeso | ADRIATICA IDROCARBURI (100) (r.u.) | 25/7/1996 | Conferimento | 25/7/1996 | XL - 8 | 2ª proroga | 25/07/2008 | 178,96 | ABRUZZO (178,96) Pescara Chieti |
| | | 13/2/1998 | Cambio intestazione | 1/1/1998 | XLII - 3 | | | | |
| | | 27/2/2003 | Riduzione | 19/4/2002 | XLVII - 3 | | | | |
| | | 27/2/2003 | 1ª proroga | 25/7/2002 | XLVII - 3 | | | | |
| | | 20/11/2007 | 2ª proroga | 25/7/2005 | LI - 12 | | | | |
| | | 9/7/2008 | Sospensione decorso temporale | 27/9/2007 | LII - 8 | | | | |
| | | 9/2/2010 | Trasferimento | 1/1/2010 | LIV - 3 | | | | |

ELENCO DEI PERMESSI DI RICERCA ACCORDATI NELLA TERRAFERMA - Aggiornamento 30/giugno/2010

437

| CODICE E DENOMINAZIONE DEL PERMESSO | TITOLARI DEL PERMESSO e relative quote di partecipazione (%) | PROVVEDIMENTI CONCERNENTI IL PERMESSO | | | | PERIODO DI VIGENZA | SCADENZA | AREA (Kmq) | UBICAZIONE DEL PERMESSO |
|--|---|---------------------------------------|-----------------------------------|------------|------------|--------------------|------------|------------|--------------------------------------|
| | | Data | Natura del provvedimento | Decorrenza | BUGI | | | | |
| FOSSO VALDIENNA Nota: Sospeso. | ESSO ITALIANA (51,7) (r.u.) TOTAL E&P ITALIA (31,7) SHELL ITALIA E & P (9,3) ENI (7,3) | 5/12/1996 | Conferimento | 5/12/1996 | XLI - 1 | 1° periodo | 05/12/2002 | 34 | BASILICATA (34) Potenza Matera |
| | | 13/2/1998 | Cambio intestazione | 28/7/1997 | XLII - 3 | | | | |
| | | 15/3/2000 | Trasferimento quote e nomina r.u. | 29/10/1999 | XLIV - 4 | | | | |
| | | 20/3/2000 | Cambio intestazione quota | 1/1/2000 | XLIV - 4 | | | | |
| | | 29/11/2000 | Cambio intestazione quota | 3/3/2000 | XLIV - 12 | | | | |
| | | 20/4/2001 | Cambio intestazione quote | 1/10/2000 | XLV - 5 | | | | |
| | | 5/6/2003 | Cambio intestazione quota | 1/5/2003 | XLVII - 7 | | | | |
| | | 30/6/2003 | Sospensione decorso temporale | 22/4/2002 | XLVII - 7 | | | | |
| | | 16/7/2003 | Cambio intestazione quota | 26/5/2003 | XLVII - 8 | | | | |
| | | 12/2/2004 | Cambio intestazione quota | 31/12/2003 | XLVIII - 3 | | | | |
| | | 9/2/2010 | Trasferimento quota | 1/1/2010 | LIV - 3 | | | | |

438

| CODICE E DENOMINAZIONE DEL PERMESSO | TITOLARI DEL PERMESSO e relative quote di partecipazione (%) | PROVVEDIMENTI CONCERNENTI IL PERMESSO | | | | PERIODO DI VIGENZA | SCADENZA | AREA (Kmq) | UBICAZIONE DEL PERMESSO |
|--|---|---------------------------------------|-----------------------------------|------------|------------|--------------------|------------|------------|-------------------------------|
| | | Data | Natura del provvedimento | Decorrenza | BUGI | | | | |
| TEMPA MOLIANO Nota: Sospeso. | ESSO ITALIANA (51,7) (r.u.) TOTAL E&P ITALIA (31,7) SHELL ITALIA E & P (9,3) ENI (7,3) | 5/12/1996 | Conferimento | 5/12/1996 | XLI - 1 | 1° periodo | 05/12/2002 | 57,48 | BASILICATA (57,48) Potenza |
| | | 13/2/1998 | Cambio intestazione | 28/7/1997 | XLII - 3 | | | | |
| | | 15/3/2000 | Trasferimento quote e nomina r.u. | 29/10/1999 | XLIV - 4 | | | | |
| | | 20/3/2000 | Cambio intestazione quota | 1/1/2000 | XLIV - 4 | | | | |
| | | 29/11/2000 | Cambio intestazione quota | 3/3/2000 | XLIV - 12 | | | | |
| | | 20/4/2001 | Cambio intestazione quote | 1/10/2000 | XLV - 5 | | | | |
| | | 5/6/2003 | Cambio intestazione quota | 1/5/2003 | XLVII - 7 | | | | |
| | | 30/6/2003 | Sospensione decorso temporale | 22/4/2002 | XLVII - 7 | | | | |
| | | 16/7/2003 | Cambio intestazione quota | 26/5/2003 | XLVII - 8 | | | | |
| | | 12/2/2004 | Cambio intestazione quota | 31/12/2003 | XLVIII - 3 | | | | |
| | | 9/2/2010 | Trasferimento quota | 1/1/2010 | LIV - 3 | | | | |

445

| CODICE E DENOMINAZIONE DEL PERMESSO | TITOLARI DEL PERMESSO e relative quote di partecipazione (%) | PROVVEDIMENTI CONCERNENTI IL PERMESSO | | | | PERIODO DI VIGENZA | SCADENZA | AREA (Kmq) | UBICAZIONE DEL PERMESSO |
|-------------------------------------|--|---------------------------------------|--|------------|------------|--------------------|------------|------------|------------------------------------|
| | | Data | Natura del provvedimento | Decorrenza | BUGI | | | | |
| FROSINONE | PENTEX ITALIA (20) (r.u.) ASCENT RESOURCES ITALIA (80) | 1/8/1997 | Conferimento | 1/8/1997 | XLI - 9 | 1ª proroga | 03/11/2010 | 631,3 | LAZIO (631,3) Roma Frosinone |
| | | 14/7/1999 | Trasferimento quota | 30/10/1998 | XLIII - 8 | | | | |
| | | 20/3/2000 | Cambio intestazione quota | 1/1/2000 | XLIV - 4 | | | | |
| | | 29/5/2000 | Approvazione programma lavoro unitario | 29/5/2000 | XLIV - 6 | | | | |
| | | 20/4/2001 | Cambio intestazione quota | 1/10/2000 | XLV - 5 | | | | |
| | | 27/1/2003 | Trasferimenti quote | 26/6/2002 | XLVII - 2 | | | | |
| | | 8/10/2003 | Sospensione decorso temporale | 29/5/2003 | XLVII - 11 | | | | |
| | | 4/10/2006 | Determinazione scadenza vigenza | 10/9/2006 | L - 11 | | | | |
| | | 29/9/2008 | 1ª proroga e riduzione | 14/11/2006 | LII - 10 | | | | |
| | | 30/7/2009 | Trasferimento quota | 8/6/2009 | LIII - 8 | | | | |
| | | 25/1/2010 | Sospensione decorso temporale | 3/4/2007 | LIV - 2 | | | | |
| | | 25/1/2010 | Determinazione scadenza vigenza | 21/3/2008 | LIV - 2 | | | | |

ELENCO DEI PERMESSI DI RICERCA ACCORDATI NELLA TERRAFERMA - Aggiornamento 30/giugno/2010

454

| CODICE E DENOMINAZIONE DEL PERMESSO | TITOLARI DEL PERMESSO e relative quote di partecipazione (%) | PROVVEDIMENTI CONCERNENTI IL PERMESSO | | | | PERIODO DI VIGENZA | SCADENZA | AREA (Kmq) | UBICAZIONE DEL PERMESSO |
|-------------------------------------|--|---------------------------------------|-----------------------------------|------------|------------|--------------------|------------|------------|--|
| | | Data | Natura del provvedimento | Decorrenza | BUIG | | | | |
| SETTECERRI Nota: Sospeso | ADRIATICA IDROCARBURI (66,6666667) (r.u.) MEDOILGAS ITALIA (33,3333333) | 25/9/1997 | Conferimento | 25/9/1997 | XLI - 10 | 1° periodo | 25/09/2003 | 882,17 | ABRUZZO (638,72) Teramo MARCHE (242,85) Ascoli Piceno LAZIO (0,6) Rieti |
| | | 15/9/1999 | Trasferimento quota e nomina r.u. | 21/1/1999 | XLIII - 10 | | | | |
| | | 17/10/2000 | Sospensione decorrenza vigenza | 15/2/2000 | XLIV - 11 | | | | |
| | | 5/4/2002 | Trasferimento quota | 29/11/2001 | XLVI - 12 | | | | |
| | | 20/5/2003 | Assunzione quota e nomina r.u. | 29/4/2003 | XLVII - 6 | | | | |
| | | 30/6/2005 | Trasferimento quota | 26/4/2005 | XLIX - 7 | | | | |
| | | 16/4/2008 | Cambio intestazione quota | 12/2/2008 | LII - 5 | | | | |
| | | 9/2/2010 | Trasferimento quota | 1/1/2010 | LIV - 3 | | | | |

459

| CODICE E DENOMINAZIONE DEL PERMESSO | TITOLARI DEL PERMESSO e relative quote di partecipazione (%) | PROVVEDIMENTI CONCERNENTI IL PERMESSO | | | | PERIODO DI VIGENZA | SCADENZA | AREA (Kmq) | UBICAZIONE DEL PERMESSO |
|-------------------------------------|--|---------------------------------------|---------------------------------|------------|-------------|--------------------|------------|------------|--|
| | | Data | Natura del provvedimento | Decorrenza | BUIG | | | | |
| NOVARA Nota: Sospeso. | ENI (100) (r.u.) | 30/1/1998 | Attribuzione | 1/1/1997 | XLII - 2 | 1° periodo | 07/09/2004 | 333,55 | PIEMONTE (172,01) Novara LOMBARDIA (161,54) Pavia Milano |
| | | 2/4/1999 | Sospensione decorrenza vigenza | 1/12/1998 | XLIII - 5 | | | | |
| | | 20/9/2000 | Determinazione scadenza vigenza | 6/8/2000 | XLIV - 10 | | | | |
| | | 18/10/2001 | Riduzione | 18/10/2001 | XLV - 11 | | | | |
| | | 27/10/2004 | Sospensione decorso temporale | 14/7/2004 | XLVIII - 11 | | | | |
| | | 21/4/2005 | Determinazione scadenza vigenza | 31/1/2005 | XLIX - 5 | | | | |
| | | 21/4/2005 | Sospensione decorso temporale | 1/2/2005 | XLIX - 5 | | | | |

460

| CODICE E DENOMINAZIONE DEL PERMESSO | TITOLARI DEL PERMESSO e relative quote di partecipazione (%) | PROVVEDIMENTI CONCERNENTI IL PERMESSO | | | | PERIODO DI VIGENZA | SCADENZA | AREA (Kmq) | UBICAZIONE DEL PERMESSO |
|-------------------------------------|---|---------------------------------------|--|------------|-------------|--------------------|------------|------------|--|
| | | Data | Natura del provvedimento | Decorrenza | BUIG | | | | |
| VIGEVANO Nota: Sospeso. | ENI (45) (r.u.) BG GAS INTERNATIONAL BV FILIALE ITALIANA (40) EDISON (15) | 30/1/1998 | Attribuzione | 1/1/1997 | XLII - 2 | 1° periodo | 01/06/2006 | 392,45 | LOMBARDIA (371,45) Pavia Milano PIEMONTE (21) Novara |
| | | 17/3/2000 | Riduzione | 17/3/2000 | XLIV - 4 | | | | |
| | | 17/10/2000 | Sospensione decorrenza vigenza | 17/12/1999 | XLIV - 11 | | | | |
| | | 29/11/2000 | Trasferimento quota | 6/9/2000 | XLIV - 12 | | | | |
| | | 18/5/2001 | Trasferimento quota | 19/1/2001 | XLV - 6 | | | | |
| | | 25/3/2002 | Trasferimento quota | 27/9/2001 | XLVI - 4 | | | | |
| | | 25/3/2002 | Trasferimento quota | 2/1/2002 | XLVI - 4 | | | | |
| | | 30/7/2002 | Determinazione data scadenza sospensione vigenza | 30/7/2002 | XLVI - 8 | | | | |
| | | 30/7/2002 | Determinazione scadenza vigenza | 30/7/2002 | XLVI - 8 | | | | |
| | | 20/3/2003 | Sospensione decorso temporale | 26/9/2003 | XLVII - 4 | | | | |
| | | 25/6/2003 | Determinazione scadenza vigenza | 9/4/2003 | XLVII - 7 | | | | |
| | | 12/2/2004 | Intestazione quota | 1/12/2003 | XLVIII - 3 | | | | |
| | | 12/10/2004 | Sospensione decorso temporale | 19/1/2004 | XLVIII - 11 | | | | |
| | | 30/6/2005 | Cambio intestazione quota | 1/12/2004 | XLIX - 7 | | | | |

ELENCO DEI PERMESSI DI RICERCA ACCORDATI NELLA TERRAFERMA - Aggiornamento 30/giugno/2010

473

| CODICE E DENOMINAZIONE DEL PERMESSO | TITOLARI DEL PERMESSO e relative quote di partecipazione (%) | PROVVEDIMENTI CONCERNENTI IL PERMESSO | | | | PERIODO DI VIGENZA | SCADENZA | AREA (Kmq) | UBICAZIONE DEL PERMESSO |
|-------------------------------------|--|---------------------------------------|--|------------|------------|--------------------|------------|------------|---|
| | | Data | Natura del provvedimento | Decorrenza | BUIG | | | | |
| ZURLENGO | ENI (66,66667) (r.u.) EDISON (33,33333) | 16/6/1998 | Attribuzione | 1/1/1997 | XLII - 6 | 1° periodo | 22/07/2009 | 239,27 | LOMBARDIA (239,27) Cremona Brescia Bergamo |
| | | 15/9/1999 | Sospensione decorrenza vigenza | 17/5/1999 | XLIII - 10 | | | | |
| | | 28/2/2000 | Trasferimento quota e nomina r.u. | 8/9/1999 | XLIV - 4 | | | | |
| | | 30/7/2002 | Determinazione data scadenza sospensione vigenza | 30/7/2002 | XLVI - 8 | | | | |
| | | 30/7/2002 | Determinazione scadenza vigenza | 30/7/2002 | XLVI - 8 | | | | |
| | | 20/3/2003 | Sospensione decorso temporale | 26/9/2003 | XLVII - 4 | | | | |
| | | 12/2/2004 | Intestazione quota | 1/12/2003 | XLVIII - 3 | | | | |
| | | 31/3/2004 | Determinazione scadenza vigenza | 28/11/2003 | XLVIII - 4 | | | | |
| | | 21/12/2004 | Riduzione | 21/12/2004 | XLIX - 1 | | | | |
| | | 22/5/2008 | Sospensione decorso temporale | 15/6/2007 | LII - 6 | | | | |
| | | 17/9/2008 | Prolungamento vigenza | 17/9/2008 | LII - 10 | | | | |

481

| CODICE E DENOMINAZIONE DEL PERMESSO | TITOLARI DEL PERMESSO e relative quote di partecipazione (%) | PROVVEDIMENTI CONCERNENTI IL PERMESSO | | | | PERIODO DI VIGENZA | SCADENZA | AREA (Kmq) | UBICAZIONE DEL PERMESSO |
|---|--|---------------------------------------|--|------------|------------|--------------------|------------|------------|---|
| | | Data | Natura del provvedimento | Decorrenza | BUIG | | | | |
| FIUME ANIENE Nota: Presentata istanza di proroga e di riduzione pubblicata nel B.U.I.G. Anno LII - N. 1. Sospeso. | LUMAX OIL (100) (r.u.) | 21/9/1998 | Conferimento | 21/9/1998 | XLII - 10 | 1° periodo | 05/01/2008 | 911,02 | LAZIO (735,27) Roma Frosinone ABRUZZO (175,75) L'Aquila |
| | | 11/2/1999 | Assunzione quote e nomina r.u. | 21/9/1998 | XLIII - 3 | | | | |
| | | 20/3/2000 | Cambio intestazione quota | 1/1/2000 | XLIV - 4 | | | | |
| | | 29/5/2000 | Approvazione programma lavoro unitario | 29/5/2000 | XLIV - 6 | | | | |
| | | 20/4/2001 | Cambio intestazione quota | 1/10/2000 | XLV - 5 | | | | |
| | | 27/1/2003 | Trasferimento quota | 26/6/2002 | XLVII - 2 | | | | |
| | | 8/10/2003 | Sospensione decorso temporale | 29/5/2003 | XLVII - 11 | | | | |
| | | 4/10/2006 | Determinazione scadenza vigenza | 10/9/2006 | L - 11 | | | | |

482

| CODICE E DENOMINAZIONE DEL PERMESSO | TITOLARI DEL PERMESSO e relative quote di partecipazione (%) | PROVVEDIMENTI CONCERNENTI IL PERMESSO | | | | PERIODO DI VIGENZA | SCADENZA | AREA (Kmq) | UBICAZIONE DEL PERMESSO |
|---|--|---------------------------------------|--|------------|------------|--------------------|------------|------------|--|
| | | Data | Natura del provvedimento | Decorrenza | BUIG | | | | |
| LAGO DEL SALTO Nota: Presentata istanza di proroga e di riduzione pubblicata nel B.U.I.G. Anno LII - N. 1. Sospeso. | LUMAX OIL (100) (r.u.) | 21/9/1998 | Conferimento | 21/9/1998 | XLII - 10 | 1° periodo | 05/01/2008 | 918,06 | LAZIO (614,26) Roma Rieti ABRUZZO (303,8) L'Aquila |
| | | 10/2/1999 | Assunzione quote e nomina r.u. | 21/9/1998 | XLIII - 3 | | | | |
| | | 20/3/2000 | Cambio intestazione quota | 1/1/2000 | XLIV - 4 | | | | |
| | | 29/5/2000 | Approvazione programma lavoro unitario | 29/5/2000 | XLIV - 6 | | | | |
| | | 20/4/2001 | Cambio intestazione quota | 1/10/2000 | XLV - 5 | | | | |
| | | 27/1/2003 | Trasferimento quota | 26/6/2002 | XLVII - 2 | | | | |
| | | 8/10/2003 | Sospensione decorso temporale | 29/5/2003 | XLVII - 11 | | | | |
| | | 4/10/2006 | Determinazione scadenza vigenza | 10/9/2006 | L - 11 | | | | |
| | | 28/1/2010 | Sospensione decorso temporale | 11/8/2008 | LIV - 2 | | | | |

ELENCO DEI PERMESSI DI RICERCA ACCORDATI NELLA TERRAFERMA - Aggiornamento 30/giugno/2010

484

| CODICE E DENOMINAZIONE DEL PERMESSO | TITOLARI DEL PERMESSO e relative quote di partecipazione (%) | PROVVEDIMENTI CONCERNENTI IL PERMESSO | | | | PERIODO DI VIGENZA | SCADENZA | AREA (Kmq) | UBICAZIONE DEL PERMESSO |
|---|--|---------------------------------------|--|------------|------------|--------------------|------------|------------|---|
| | | Data | Natura del provvedimento | Decorrenza | BUIG | | | | |
| SORA Nota: Presentata istanza di proroga e di riduzione pubblicata nel B.U.I.G. Anno LII - N. 1. Sospeso. | LUMAX OIL (100) (r.u.) | 21/9/1998 | Conferimento | 21/9/1998 | XLII - 10 | 1° periodo | 05/01/2008 | 895,5 | LAZIO (584,95) Frosinone ABRUZZO (310,55) L'Aquila |
| | | 10/2/1999 | Assunzione quote e nomina r.u. | 21/2/1998 | XLIII - 3 | | | | |
| | | 20/3/2000 | Cambio intestazione quota | 1/1/2000 | XLIV - 4 | | | | |
| | | 29/5/2000 | Approvazione programma lavoro unitario | 29/5/2000 | XLIV - 6 | | | | |
| | | 20/4/2001 | Cambio intestazione quota | 1/10/2000 | XLV - 5 | | | | |
| | | 27/1/2003 | Trasferimento quota | 26/6/2002 | XLVII - 2 | | | | |
| | | 8/10/2003 | Sospensione decorso temporale | 29/5/2003 | XLVII - 11 | | | | |
| | | 4/10/2006 | Determinazione scadenza vigenza | 10/9/2006 | L - 11 | | | | |
| | | 28/1/2010 | Sospensione decorso temporale | 11/8/2008 | LIV - 2 | | | | |

485

| CODICE E DENOMINAZIONE DEL PERMESSO | TITOLARI DEL PERMESSO e relative quote di partecipazione (%) | PROVVEDIMENTI CONCERNENTI IL PERMESSO | | | | PERIODO DI VIGENZA | SCADENZA | AREA (Kmq) | UBICAZIONE DEL PERMESSO |
|-------------------------------------|--|---------------------------------------|-----------------------------------|------------|-------------|--------------------|------------|------------|--------------------------------|
| | | Data | Natura del provvedimento | Decorrenza | BUIG | | | | |
| TEANA Nota: Sospeso. | TOTAL E&P ITALIA (80) (r.u.) ENI (20) | 23/9/1998 | Conferimento | 23/9/1998 | XLII - 10 | 1° periodo | 23/09/2004 | 231,04 | BASILICATA (231,04) Potenza |
| | | 4/12/1998 | Rettifica | 23/9/1998 | XLIII - 1 | | | | |
| | | 10/3/1999 | Cambio intestazione quota | 23/9/1998 | XLIII - 4 | | | | |
| | | 18/11/1999 | Trasferimento quota | 30/6/1999 | XLIII - 12 | | | | |
| | | 19/10/2000 | Assunzione quota | 6/10/2000 | XLIV - 11 | | | | |
| | | 5/4/2002 | Trasferimento quota | 29/11/2001 | XLVI - 12 | | | | |
| | | 16/4/2003 | Trasferimento quota e nomina r.u. | 3/12/2002 | XLVII - 5 | | | | |
| | | 16/7/2003 | Cambio intestazione quota | 26/5/2003 | XLVII - 8 | | | | |
| | | 8/10/2004 | Sospensione decorso temporale | 19/7/2004 | XLVIII - 11 | | | | |
| | | 9/2/2010 | Trasferimento quota | 1/1/2010 | LIV - 3 | | | | |

492

| CODICE E DENOMINAZIONE DEL PERMESSO | TITOLARI DEL PERMESSO e relative quote di partecipazione (%) | PROVVEDIMENTI CONCERNENTI IL PERMESSO | | | | PERIODO DI VIGENZA | SCADENZA | AREA (Kmq) | UBICAZIONE DEL PERMESSO |
|-------------------------------------|--|---------------------------------------|-------------------------------|------------|-------------|--------------------|------------|------------|--|
| | | Data | Natura del provvedimento | Decorrenza | BUIG | | | | |
| ALIANO Nota: Sospeso. | TOTAL E&P ITALIA (60) (r.u.) ENI (40) | 6/11/1998 | Conferimento | 6/11/1998 | XLII - 12 | 1° periodo | 06/11/2004 | 154,56 | BASILICATA (154,56) Potenza Matera |
| | | 3/8/1999 | Trasferimento quota | 7/4/1999 | XLIII - 9 | | | | |
| | | 20/3/2000 | Rettifica | 6/11/1998 | XLIV - 4 | | | | |
| | | 20/3/2000 | Cambio intestazione quota | 1/1/2000 | XLIV - 4 | | | | |
| | | 11/10/2000 | Nomina r.u. | 15/9/2000 | XLIV - 10 | | | | |
| | | 29/11/2000 | Cambio intestazione quota | 3/3/2000 | XLIV - 12 | | | | |
| | | 20/4/2001 | Cambio intestazione quota | 1/10/2000 | XLV - 5 | | | | |
| | | 20/5/2001 | Assunzione quota | 6/2/2001 | XLV - 6 | | | | |
| | | 26/3/2003 | Assunzione quota | 27/2/2003 | XLVII - 4 | | | | |
| | | 16/7/2003 | Cambio intestazione quota | 26/5/2003 | XLVII - 8 | | | | |
| | | 8/10/2004 | Sospensione decorso temporale | 19/7/2004 | XLVIII - 11 | | | | |
| | | 9/2/2010 | Trasferimento quota | 1/1/2010 | LIV - 3 | | | | |

ELENCO DEI PERMESSI DI RICERCA ACCORDATI NELLA TERRAFERMA - Aggiornamento 30/giugno/2010

496

| CODICE E DENOMINAZIONE DEL PERMESSO | TITOLARI DEL PERMESSO e relative quote di partecipazione (%) | PROVVEDIMENTI CONCERNENTI IL PERMESSO | | | | PERIODO DI VIGENZA | SCADENZA | AREA (Kmq) | UBICAZIONE DEL PERMESSO |
|---|--|---------------------------------------|-----------------------------------|------------|-----------|--------------------|------------|------------|---|
| | | Data | Natura del provvedimento | Decorrenza | BUIG | | | | |
| CIVITA Nota: Presentata istanza di concessione di coltivazione AGLAVIZZA pubblicata nel B.U.I.G. Anno L - N. 7 - Sospeso. | MEDOILGAS CIVITA (100) (r.u.) | 22/4/1999 | Conferimento | 22/4/1999 | XLIII - 5 | 1ª proroga | 22/04/2008 | 276,57 | ABRUZZO (271,73) Chieti MOLISE (4,84) Campobasso |
| | | 21/3/2002 | Trasferimento quota e nomina r.u. | 11/1/2002 | XLVI - 4 | | | | |
| | | 20/11/2007 | 1ª proroga | 22/4/2005 | LI - 12 | | | | |
| | | 20/11/2007 | Assunzione quota | 27/7/2007 | LI - 12 | | | | |
| | | 19/6/2008 | Trasferimento | 27/2/2008 | LII - 7 | | | | |
| | | 9/7/2008 | Sospensione decorso temporale | 12/2/2006 | LII - 8 | | | | |

501

| CODICE E DENOMINAZIONE DEL PERMESSO | TITOLARI DEL PERMESSO e relative quote di partecipazione (%) | PROVVEDIMENTI CONCERNENTI IL PERMESSO | | | | PERIODO DI VIGENZA | SCADENZA | AREA (Kmq) | UBICAZIONE DEL PERMESSO |
|--|--|---------------------------------------|-------------------------------|------------|------------|--------------------|------------|------------|--------------------------------------|
| | | Data | Natura del provvedimento | Decorrenza | BUIG | | | | |
| MUTIGNANO Nota: Presentata istanza di proroga pubblicata nel B.U.I.G. Anno LIII - N. 5. Sospeso. | ADRIATICA IDROCARBURI (50) (r.u.) GAS PLUS ITALIANA (50) | 9/6/2000 | Conferimento | 9/6/2000 | XLIV - 7 | 1ª proroga | 09/06/2009 | 98,99 | ABRUZZO (98,99) Teramo Pescara |
| | | 20/4/2001 | Cambio intestazione quota | 1/10/2000 | XLV - 5 | | | | |
| | | 18/9/2001 | Trasferimento quota | 29/6/2001 | XLV - 10 | | | | |
| | | 12/1/2004 | Nomina r.u. | 25/6/2003 | XLVIII - 2 | | | | |
| | | 12/2/2004 | Cambio intestazione quota | 1/1/2004 | XLVIII - 3 | | | | |
| | | 20/7/2004 | Cambio intestazione quota | 18/5/2004 | XLVIII - 8 | | | | |
| | | 20/11/2007 | 1ª proroga | 9/6/2006 | LI - 12 | | | | |
| | | 4/5/2009 | Sospensione decorso temporale | 18/12/2008 | LIII - 6 | | | | |
| | | 9/2/2010 | Trasferimento quota | 1/1/2010 | LIV - 3 | | | | |

503

| CODICE E DENOMINAZIONE DEL PERMESSO | TITOLARI DEL PERMESSO e relative quote di partecipazione (%) | PROVVEDIMENTI CONCERNENTI IL PERMESSO | | | | PERIODO DI VIGENZA | SCADENZA | AREA (Kmq) | UBICAZIONE DEL PERMESSO |
|---|--|---------------------------------------|--|------------|-----------|--------------------|------------|------------|--|
| | | Data | Natura del provvedimento | Decorrenza | BUIG | | | | |
| BASTIGLIA Nota: Presentata istanza di proroga e di riduzione dell'area pubblicata nel B.U.I.G. Anno LIV - N. 4. | ASCENT RESOURCES ITALIA (100) (r.u.) | 19/2/2001 | Conferimento | 19/2/2001 | XLV - 3 | 1ª proroga | 19/02/2010 | 471,3 | EMILIA ROMAGNA (471,3) Reggio Emilia Modena Bologna |
| | | 10/9/2001 | Trasferimento quota | 6/7/2001 | XLV - 10 | | | | |
| | | 18/6/2002 | Trasferimento quota | 23/4/2002 | XLVI - 7 | | | | |
| | | 20/1/2005 | Approvazione programma lavoro unitario | 20/1/2005 | XLIX - 2 | | | | |
| | | 30/3/2005 | Trasferimento quota | 22/12/2004 | XLIX - 4 | | | | |
| | | 18/11/2005 | Intestazione | 2/8/2005 | XLIX - 12 | | | | |
| | | 5/5/2008 | Proroga e riduzione | 19/2/2007 | LII - 6 | | | | |

505

| CODICE E DENOMINAZIONE DEL PERMESSO | TITOLARI DEL PERMESSO e relative quote di partecipazione (%) | PROVVEDIMENTI CONCERNENTI IL PERMESSO | | | | PERIODO DI VIGENZA | SCADENZA | AREA (Kmq) | UBICAZIONE DEL PERMESSO |
|---|--|---------------------------------------|--|------------|-----------|--------------------|------------|------------|--|
| | | Data | Natura del provvedimento | Decorrenza | BUIG | | | | |
| CENTO Nota: Presentata istanza di proroga e di riduzione dell'area pubblicata nel B.U.I.G. Anno LIV - N. 4. | ASCENT RESOURCES ITALIA (100) (r.u.) | 19/2/2001 | Conferimento | 19/2/2001 | XLV - 3 | 1ª proroga | 19/02/2010 | 356,6 | EMILIA ROMAGNA (356,6) Modena Ferrara Bologna |
| | | 10/9/2001 | Trasferimento quota | 6/7/2001 | XLV - 10 | | | | |
| | | 18/6/2002 | Trasferimento quota | 23/4/2002 | XLVI - 7 | | | | |
| | | 20/1/2005 | Approvazione programma lavoro unitario | 20/1/2005 | XLIX - 2 | | | | |
| | | 30/3/2005 | Trasferimento quota | 22/12/2004 | XLIX - 4 | | | | |
| | | 18/11/2005 | Intestazione | 2/8/2005 | XLIX - 12 | | | | |
| | | 5/5/2008 | Proroga e riduzione | 19/2/2007 | LII - 6 | | | | |

ELENCO DEI PERMESSI DI RICERCA ACCORDATI NELLA TERRAFERMA - Aggiornamento 30/giugno/2010

507

| CODICE E DENOMINAZIONE DEL PERMESSO | TITOLARI DEL PERMESSO e relative quote di partecipazione (%) | PROVVEDIMENTI CONCERNENTI IL PERMESSO | | | | PERIODO DI VIGENZA | SCADENZA | AREA (Kmq) | UBICAZIONE DEL PERMESSO |
|-------------------------------------|--|---------------------------------------|-------------------------------|------------|----------|--------------------|------------|------------|-----------------------------------|
| | | Data | Natura del provvedimento | Decorrenza | BUIG | | | | |
| CROCETTA Nota: Sospeso. | NORTHSUN ITALIA (65) (r.u.) PO VALLEY OPERATIONS PTY (35) | 19/2/2001 | Conferimento | 19/2/2001 | XLV - 3 | 1ª proroga | 19/02/2010 | 51,58 | EMILIA ROMAGNA (51,58) Bologna |
| | | 9/5/2005 | Cambio intestazione quota | 25/8/2004 | XLIX - 6 | | | | |
| | | 31/7/2007 | 1ª proroga | 19/2/2007 | LI - 8 | | | | |
| | | 25/1/2010 | Sospensione decorso temporale | 1/8/2009 | LIV - 2 | | | | |
| | | | | | | | | | |

508

| CODICE E DENOMINAZIONE DEL PERMESSO | TITOLARI DEL PERMESSO e relative quote di partecipazione (%) | PROVVEDIMENTI CONCERNENTI IL PERMESSO | | | | PERIODO DI VIGENZA | SCADENZA | AREA (Kmq) | UBICAZIONE DEL PERMESSO |
|-------------------------------------|--|---------------------------------------|--|------------|------------|--------------------|------------|------------|-------------------------|
| | | Data | Natura del provvedimento | Decorrenza | BUIG | | | | |
| PESCOPENNATARO | ADRIATICA IDROCARBURI (100) (r.u.) | 19/2/2001 | Conferimento | 19/2/2001 | XLV - 3 | 1° periodo | 04/10/2011 | 81,9 | |
| | | 18/7/2001 | Assunzione quota | 18/6/2001 | XLV - 8 | | | | |
| | | 30/6/2003 | Sospensione decorso temporale | 22/4/2002 | XLVII - 7 | | | | |
| | | 12/2/2004 | Intestazione quota | 1/12/2003 | XLVIII - 3 | | | | |
| | | 21/5/2004 | Determinazione scadenza vigenza | 16/3/2004 | XLVIII - 6 | | | | |
| | | 21/5/2004 | Approvazione programma lavoro unitario | 21/5/2004 | XLVIII - 6 | | | | |
| | | 7/7/2006 | Assunzione quota | 16/5/2006 | L - 8 | | | | |
| | | 26/11/2008 | Sospensione decorso temporale | 11/5/2008 | LII - 12 | | | | |
| | | 9/2/2010 | Trasferimento | 1/1/2010 | LIV - 3 | | | | |
| | | 8/6/2010 | Sospensione decorso temporale | 29/7/2009 | LIV - 7 | | | | |
| | | 8/6/2010 | Ridenominazione | 8/6/2010 | LIV - 7 | | | | |
| | | 8/6/2010 | Determinazione scadenza vigenza | 8/6/2010 | LIV - 7 | | | | |
| | | 8/6/2010 | Riduzione | 8/6/2010 | LIV - 7 | | | | |

510

| CODICE E DENOMINAZIONE DEL PERMESSO | TITOLARI DEL PERMESSO e relative quote di partecipazione (%) | PROVVEDIMENTI CONCERNENTI IL PERMESSO | | | | PERIODO DI VIGENZA | SCADENZA | AREA (Kmq) | UBICAZIONE DEL PERMESSO |
|---|--|---------------------------------------|-----------------------------------|------------|------------|--------------------|------------|------------|----------------------------------|
| | | Data | Natura del provvedimento | Decorrenza | BUIG | | | | |
| SAN VINCENZO Nota: Istanze presentate: - concessione di coltivazione S. ALBERTO, pubblicata nel B.U.I.G. Anno L - N. 8; - proroga, pubblicata nel B.U.I.G. Anno LIV - N. 3. | PO VALLEY OPERATIONS PTY (67,5) (r.u.) NORTHSUN ITALIA (32,5) | 19/2/2001 | Conferimento | 19/2/2001 | XLV - 3 | 1ª proroga | 19/02/2010 | 58,7 | EMILIA ROMAGNA (58,7) Bologna |
| | | 27/5/2003 | Trasferimento quote e nomina r.u. | 17/2/2003 | XLVII - 6 | | | | |
| | | 12/2/2004 | Intestazione quota | 1/12/2003 | XLVIII - 3 | | | | |
| | | 9/5/2005 | Cambio intestazione quota | 25/8/2004 | XLIX - 6 | | | | |
| | | 17/12/2008 | Trasferimento quota e nomina r.u. | 29/10/2008 | LIII - 1 | | | | |
| | | 7/1/2010 | 1ª proroga | 19/2/2007 | LIV - 2 | | | | |

512

| CODICE E DENOMINAZIONE DEL PERMESSO | TITOLARI DEL PERMESSO e relative quote di partecipazione (%) | PROVVEDIMENTI CONCERNENTI IL PERMESSO | | | | PERIODO DI VIGENZA | SCADENZA | AREA (Kmq) | UBICAZIONE DEL PERMESSO |
|---|--|---------------------------------------|-----------------------------------|------------|------------|--------------------|------------|------------|---|
| | | Data | Natura del provvedimento | Decorrenza | BUIG | | | | |
| TORRENTE NURE Nota: Presentata istanza di proroga e di riduzione dell'area pubblicata nel B.U.I.G. Anno LIII - N. 12. | PADANA ENERGIA (87,5) (r.u.) PETROREP ITALIANA (12,5) | 19/2/2001 | Conferimento | 19/2/2001 | XLV - 3 | 1ª proroga | 19/02/2010 | 527,7 | EMILIA ROMAGNA (527,7) Piacenza Parma |
| | | 12/10/2001 | Trasferimento | 3/8/2001 | XLV - 11 | | | | |
| | | 25/3/2002 | Trasferimento quota | 2/1/2002 | XLVI - 4 | | | | |
| | | 28/11/2003 | Trasferimento quota e nomina r.u. | 17/6/2003 | XLVII - 12 | | | | |
| | | 30/6/2005 | Cambio intestazione quota | 1/12/2004 | XLIX - 7 | | | | |
| | | 30/11/2007 | Nomina r.u. | 19/2/2007 | LI - 12 | | | | |
| | | 30/11/2007 | 1ª proroga e riduzione | 19/2/2007 | LI - 12 | | | | |
| | | 28/2/2008 | Trasferimento quota | 28/12/2007 | LII - 3 | | | | |
| | | 31/8/2009 | Assunzione quota | 21/7/2009 | LIII - 9 | | | | |
| | | 9/2/2010 | Trasferimento quota | 1/1/2010 | LIV - 3 | | | | |

ELENCO DEI PERMESSI DI RICERCA ACCORDATI NELLA TERRAFERMA - Aggiornamento 30/giugno/2010

514

| CODICE E DENOMINAZIONE DEL PERMESSO | TITOLARI DEL PERMESSO e relative quote di partecipazione (%) | PROVVEDIMENTI CONCERNENTI IL PERMESSO | | | | PERIODO DI VIGENZA | SCADENZA | AREA (Kmq) | UBICAZIONE DEL PERMESSO |
|--|--|---------------------------------------|--------------------------|------------|----------|--------------------|------------|------------|--|
| | | Data | Natura del provvedimento | Decorrenza | BUIG | | | | |
| CASCINA S. PIETRO Nota: Presentata istanza di proroga pubblicata nel B.U.I.G. Anno LIV - N. 1. | NORTHSUN ITALIA (100) (r.u.) | 20/2/2001 | Conferimento | 20/2/2001 | XLV - 3 | 1ª proroga | 20/02/2010 | 137,73 | LOMBARDIA (137,73) Milano Lodi Cremona Bergamo |
| | | 31/10/2007 | 1ª proroga | 20/2/2007 | LI - 11 | | | | |
| | | 13/7/2009 | Riduzione | 22/10/2008 | LIII - 8 | | | | |

517

| CODICE E DENOMINAZIONE DEL PERMESSO | TITOLARI DEL PERMESSO e relative quote di partecipazione (%) | PROVVEDIMENTI CONCERNENTI IL PERMESSO | | | | PERIODO DI VIGENZA | SCADENZA | AREA (Kmq) | UBICAZIONE DEL PERMESSO |
|---|---|---------------------------------------|-------------------------------|------------|------------|--------------------|------------|------------|---|
| | | Data | Natura del provvedimento | Decorrenza | BUIG | | | | |
| CODOGNO Nota: Presentata istanza di proroga e di riduzione dell'area pubblicata nel B.U.I.G. Anno LIV - N. 1; Sospeso | EDISON (55) (r.u.) SVILUPPO RISORSE NATURALI (25) COMPAGNIA GENERALE IDROCARBURI (20) | 20/2/2001 | Conferimento | 20/2/2001 | XLV - 3 | 1ª proroga | 20/02/2010 | 450,4 | EMILIA ROMAGNA (100) Piacenza LOMBARDIA (350,4) Pavia Lodi Cremona |
| | | 25/3/2002 | Trasferimento quota | 27/9/2001 | XLVI - 4 | | | | |
| | | 25/3/2002 | Trasferimento quota | 2/1/2002 | XLVI - 4 | | | | |
| | | 28/11/2003 | Assunzione quote | 1/9/2003 | XLVII - 12 | | | | |
| | | 12/2/2004 | Cambio intestazione | 1/12/2003 | XLVIII - 3 | | | | |
| | | 10/1/2007 | Trasferimenti quote | 3/5/2006 | LI - 2 | | | | |
| | | 11/4/2008 | 1ª proroga e riduzione | 20/7/2007 | LII - 5 | | | | |
| | | 18/3/2010 | Sospensione decorso temporale | 20/12/2009 | LIV - 4 | | | | |

518

| CODICE E DENOMINAZIONE DEL PERMESSO | TITOLARI DEL PERMESSO e relative quote di partecipazione (%) | PROVVEDIMENTI CONCERNENTI IL PERMESSO | | | | PERIODO DI VIGENZA | SCADENZA | AREA (Kmq) | UBICAZIONE DEL PERMESSO |
|--|--|---------------------------------------|-----------------------------------|------------|----------|--------------------|------------|------------|---|
| | | Data | Natura del provvedimento | Decorrenza | BUIG | | | | |
| FINALE EMILIA Nota: Sospeso. | FOREST OIL MEDITERRANEAN (80) (r.u.) AVOBONE ITALY (20) | 20/2/2001 | Conferimento | 20/2/2001 | XLV - 3 | 1° periodo | 20/02/2007 | 744,55 | EMILIA ROMAGNA (744,25) Modena Ferrara Bologna VENETO (0,3) Rovigo |
| | | 18/6/2002 | Trasferimento | 23/4/2002 | XLVI - 7 | | | | |
| | | 16/3/2007 | Sospensione decorso temporale | 11/12/2006 | LI - 4 | | | | |
| | | 28/4/2009 | Trasferimento quota e nomina r.u. | 6/4/2009 | LIII - 5 | | | | |
| | | 9/2/2010 | Trasferimento quota | 11/11/2009 | LIV - 3 | | | | |

523

| CODICE E DENOMINAZIONE DEL PERMESSO | TITOLARI DEL PERMESSO e relative quote di partecipazione (%) | PROVVEDIMENTI CONCERNENTI IL PERMESSO | | | | PERIODO DI VIGENZA | SCADENZA | AREA (Kmq) | UBICAZIONE DEL PERMESSO |
|-------------------------------------|---|---------------------------------------|-----------------------------------|------------|-------------|--------------------|------------|------------|-------------------------|
| | | Data | Natura del provvedimento | Decorrenza | BUIG | | | | |
| FIUME ARNONE | ASCENT RESOURCES ITALIA (70) (r.u.) ITALMIN EXPLORATION (30) | 10/7/2002 | Conferimento | 10/7/2002 | XLVI - 8 | 1ª proroga | 10/07/2011 | 268,97 | LAZIO (268,97) Roma |
| | | 28/10/2004 | Trasferimento quota e nomina r.u. | 21/9/2004 | XLVIII - 11 | | | | |
| | | 30/3/2007 | Trasferimento quota e nomina r.u. | 22/2/2007 | LI - 4 | | | | |
| | | 19/6/2008 | Trasferimento quota | 27/2/2008 | LII - 7 | | | | |
| | | 13/10/2009 | 1ª proroga e riduzione | 10/7/2008 | LIII - 11 | | | | |
| | | 17/3/2010 | Assunzione quota | 26/2/2010 | LIV - 4 | | | | |

524

| CODICE E DENOMINAZIONE DEL PERMESSO | TITOLARI DEL PERMESSO e relative quote di partecipazione (%) | PROVVEDIMENTI CONCERNENTI IL PERMESSO | | | | PERIODO DI VIGENZA | SCADENZA | AREA (Kmq) | UBICAZIONE DEL PERMESSO |
|---|--|---------------------------------------|-------------------------------|------------|----------|--------------------|------------|------------|---------------------------|
| | | Data | Natura del provvedimento | Decorrenza | BUIG | | | | |
| ORTONA Nota: Presentata istanza di proroga pubblicata nel B.U.I.G. Anno LII - N. 6 - Sospeso. | ADRIATICA IDROCARBURI (100) (r.u.) | 10/7/2002 | Conferimento | 10/7/2002 | XLVI - 8 | 1° periodo | 10/07/2008 | 140,2 | ABRUZZO (140,2) Chieti |
| | | 9/7/2008 | Sospensione decorso temporale | 11/4/2008 | LII - 8 | | | | |
| | | 9/2/2010 | Trasferimento | 1/1/2010 | LIV - 3 | | | | |

ELENCO DEI PERMESSI DI RICERCA ACCORDATI NELLA TERRAFERMA - Aggiornamento 30/giugno/2010

525

| CODICE E DENOMINAZIONE DEL PERMESSO | TITOLARI DEL PERMESSO e relative quote di partecipazione (%) | PROVVEDIMENTI CONCERNENTI IL PERMESSO | | | | PERIODO DI VIGENZA | SCADENZA | AREA (Kmq) | UBICAZIONE DEL PERMESSO |
|---|--|---------------------------------------|--------------------------|------------|-------------|--------------------|------------|------------|---|
| | | Data | Natura del provvedimento | Decorrenza | BUIG | | | | |
| SAN MARCO Nota: Presentata istanza di concessione di coltivazione BAGNACAVALLLO pubblicata nel B.U.I.G. Anno LIII - N. 3. | LONGANESI DEVELOPMENTS (100) (r.u.) | 10/7/2002 | Conferimento | 10/7/2002 | XLVI - 8 | 1ª proroga | 10/07/2011 | 292,54 | EMILIA ROMAGNA (292,54) Ravenna Ferrara |
| | | 19/2/2003 | Trasferimento | 12/12/2002 | XLVII - 3 | | | | |
| | | 27/10/2004 | Trasferimento | 30/3/2004 | XLVIII - 11 | | | | |
| | | 19/5/2009 | 1ª proroga | 10/7/2008 | LIII - 6 | | | | |
| | | 22/2/2010 | Trasferimento | 9/2/2010 | LIV - 3 | | | | |
| | | 9/4/2010 | Trasferimento | 22/3/2010 | LIV - 5 | | | | |

526

| CODICE E DENOMINAZIONE DEL PERMESSO | TITOLARI DEL PERMESSO e relative quote di partecipazione (%) | PROVVEDIMENTI CONCERNENTI IL PERMESSO | | | | PERIODO DI VIGENZA | SCADENZA | AREA (Kmq) | UBICAZIONE DEL PERMESSO |
|-------------------------------------|--|---------------------------------------|-----------------------------------|------------|-----------|--------------------|------------|------------|---|
| | | Data | Natura del provvedimento | Decorrenza | BUIG | | | | |
| VERCELLI | PETROCELTIC ELSA (50) (r.u.) ENI (50) | 10/7/2002 | Conferimento | 10/7/2002 | XLVI - 8 | 1ª proroga | 10/07/2011 | 536,7 | LOMBARDIA (189,1) Pavia PIEMONTE (347,6) Vercelli Novara Alessandria |
| | | 16/4/2003 | Trasferimento quota | 4/3/2003 | XLVII - 5 | | | | |
| | | 30/6/2005 | Cambio intestazione quota | 1/12/2004 | XLIX - 7 | | | | |
| | | 28/2/2008 | Trasferimento quota e nomina r.u. | 28/12/2007 | LII - 3 | | | | |
| | | 1/9/2009 | 1ª proroga e riduzione | 10/7/2008 | LIII - 10 | | | | |

530

| CODICE E DENOMINAZIONE DEL PERMESSO | TITOLARI DEL PERMESSO e relative quote di partecipazione (%) | PROVVEDIMENTI CONCERNENTI IL PERMESSO | | | | PERIODO DI VIGENZA | SCADENZA | AREA (Kmq) | UBICAZIONE DEL PERMESSO |
|--|--|---------------------------------------|--------------------------|------------|------------|--------------------|------------|------------|--|
| | | Data | Natura del provvedimento | Decorrenza | BUIG | | | | |
| BORSANO Nota: Presentata istanza di proroga pubblicata nel B.U.I.G. Anno LIV - N. 1. | PUMA PETROLEUM (100) (r.u.) | 26/11/2003 | Conferimento | 26/11/2003 | XLVII - 12 | 1° periodo | 26/11/2009 | 317,86 | LOMBARDIA (317,86) Varese Milano Como |
| | | 7/6/2007 | Trasferimento | 8/1/2007 | LI - 7 | | | | |

531

| CODICE E DENOMINAZIONE DEL PERMESSO | TITOLARI DEL PERMESSO e relative quote di partecipazione (%) | PROVVEDIMENTI CONCERNENTI IL PERMESSO | | | | PERIODO DI VIGENZA | SCADENZA | AREA (Kmq) | UBICAZIONE DEL PERMESSO |
|---|--|---------------------------------------|---------------------------------|------------|------------|--------------------|------------|------------|---------------------------|
| | | Data | Natura del provvedimento | Decorrenza | BUIG | | | | |
| MONTE PALLANO Nota: Presentata istanza di concessione di coltivazione COLLE SANTO pubblicata nel B.U.I.G. Anno LIII - N. 3. | FOREST - CMI (90) (r.u.) INTERGIE (10) | 13/2/2004 | Conferimento | 13/2/2004 | XLVIII - 3 | 1° periodo | 02/05/2010 | 35,72 | ABRUZZO (35,72) Chieti |
| | | 8/6/2006 | Sospensione decorso temporale | 24/3/2006 | L - 7 | | | | |
| | | 8/6/2006 | Trasferimento quota | 13/4/2006 | L - 7 | | | | |
| | | 10/1/2007 | Determinazione scadenza vigenza | 9/6/2006 | LI - 2 | | | | |

532

| CODICE E DENOMINAZIONE DEL PERMESSO | TITOLARI DEL PERMESSO e relative quote di partecipazione (%) | PROVVEDIMENTI CONCERNENTI IL PERMESSO | | | | PERIODO DI VIGENZA | SCADENZA | AREA (Kmq) | UBICAZIONE DEL PERMESSO |
|---|--|---------------------------------------|-----------------------------------|------------|------------|--------------------|------------|------------|---|
| | | Data | Natura del provvedimento | Decorrenza | BUIG | | | | |
| SAVIO Nota: Presentata istanza di proroga e di riduzione dell'area pubblicata nel B.U.I.G. Anno LIV - N. 2. | NORTHERN PETROLEUM LIMITED (80) (r.u.) AVOBONE ITALY (20) | 13/2/2004 | Conferimento | 13/2/2004 | XLVIII - 3 | 1° periodo | 13/02/2010 | 458,92 | EMILIA ROMAGNA (458,92) Rimini Ravenna Forlì |
| | | 7/7/2006 | Rettifica | 13/2/2004 | L - 8 | | | | |
| | | 28/4/2009 | Trasferimento quota e nomina r.u. | 6/4/2009 | LIII - 5 | | | | |

ELENCO DEI PERMESSI DI RICERCA ACCORDATI NELLA TERRAFERMA - Aggiornamento 30/giugno/2010

533

| CODICE E DENOMINAZIONE DEL PERMESSO | TITOLARI DEL PERMESSO e relative quote di partecipazione (%) | PROVVEDIMENTI CONCERNENTI IL PERMESSO | | | | PERIODO DI VIGENZA | SCADENZA | AREA (Kmq) | UBICAZIONE DEL PERMESSO |
|-------------------------------------|--|---------------------------------------|-----------------------------------|------------|------------|--------------------|------------|------------|---|
| | | Data | Natura del provvedimento | Decorrenza | BUIG | | | | |
| FIUME TARO | ENI (100) (r.u.) | 24/5/2004 | Conferimento | 24/5/2004 | XLVIII - 6 | 1° periodo | 24/05/2010 | 443,8 | EMILIA ROMAGNA (443,8) Piacenza Parma |
| | | 9/5/2005 | Trasferimento quote e nomina r.u. | 25/1/2005 | XLIX - 6 | | | | |
| | | 30/6/2005 | Cambio intestazione quota | 1/12/2004 | XLIX - 7 | | | | |
| | | 11/4/2006 | Assunzione quota | 17/2/2006 | L - 5 | | | | |
| | | 10/1/2007 | Assunzione quota | 25/7/2006 | LI - 2 | | | | |

534

| CODICE E DENOMINAZIONE DEL PERMESSO | TITOLARI DEL PERMESSO e relative quote di partecipazione (%) | PROVVEDIMENTI CONCERNENTI IL PERMESSO | | | | PERIODO DI VIGENZA | SCADENZA | AREA (Kmq) | UBICAZIONE DEL PERMESSO |
|-------------------------------------|--|---------------------------------------|-----------------------------------|------------|------------|--------------------|------------|------------|--|
| | | Data | Natura del provvedimento | Decorrenza | BUIG | | | | |
| MASSA LOMBARDA | FOREST OIL MEDITERRANEAN (80) (r.u.) AVOBONE ITALY (20) | 24/5/2004 | Conferimento | 24/5/2004 | XLVIII - 6 | 1° periodo | 24/05/2010 | 397,87 | EMILIA ROMAGNA (397,87) Ravenna Ferrara Bologna |
| | | 28/4/2009 | Trasferimento quota e nomina r.u. | 6/4/2009 | LIII - 5 | | | | |
| | | 9/2/2010 | Trasferimento quota | 11/11/2009 | LIV - 3 | | | | |

539

| CODICE E DENOMINAZIONE DEL PERMESSO | TITOLARI DEL PERMESSO e relative quote di partecipazione (%) | PROVVEDIMENTI CONCERNENTI IL PERMESSO | | | | PERIODO DI VIGENZA | SCADENZA | AREA (Kmq) | UBICAZIONE DEL PERMESSO |
|-------------------------------------|--|---------------------------------------|--------------------------|------------|-----------|--------------------|------------|------------|-------------------------------|
| | | Data | Natura del provvedimento | Decorrenza | BUIG | | | | |
| MONTALBANO | MEDOILGAS CIVITA (57,15) (r.u.) VEGA OIL (42,85) | 8/9/2005 | Conferimento | 8/9/2005 | XLIX - 10 | 1° periodo | 08/09/2011 | 165,04 | BASILICATA (165,04) Matera |
| | | 11/4/2006 | Cambio intestazione | 30/9/2005 | L - 5 | | | | |
| | | 24/1/2007 | Trasferimento quota | 1/7/2006 | LI - 2 | | | | |
| | | 19/6/2008 | Trasferimento quota | 27/2/2008 | LII - 7 | | | | |
| | | 12/9/2008 | Trasferimento quota | 4/7/2008 | LII - 10 | | | | |
| | | 31/10/2008 | Nomina r.u. | 1/10/2008 | LII - 11 | | | | |
| | | 25/9/2009 | Assunzione quota | 16/9/2009 | LIII - 10 | | | | |

540

| CODICE E DENOMINAZIONE DEL PERMESSO | TITOLARI DEL PERMESSO e relative quote di partecipazione (%) | PROVVEDIMENTI CONCERNENTI IL PERMESSO | | | | PERIODO DI VIGENZA | SCADENZA | AREA (Kmq) | UBICAZIONE DEL PERMESSO |
|-------------------------------------|--|---------------------------------------|--------------------------|------------|-----------|--------------------|------------|------------|---|
| | | Data | Natura del provvedimento | Decorrenza | BUIG | | | | |
| LONGASTRINO | NORTHERN PETROLEUM LIMITED (100) (r.u.) | 24/10/2005 | Conferimento | 24/10/2005 | XLIX - 11 | 1° periodo | 24/12/2011 | 139,72 | EMILIA ROMAGNA (139,72) Ravenna Ferrara |

541

| CODICE E DENOMINAZIONE DEL PERMESSO | TITOLARI DEL PERMESSO e relative quote di partecipazione (%) | PROVVEDIMENTI CONCERNENTI IL PERMESSO | | | | PERIODO DI VIGENZA | SCADENZA | AREA (Kmq) | UBICAZIONE DEL PERMESSO |
|-------------------------------------|--|---------------------------------------|-----------------------------------|------------|---------|--------------------|------------|------------|-------------------------|
| | | Data | Natura del provvedimento | Decorrenza | BUIG | | | | |
| MONTEMARCIANO | SARP (100) (r.u.) | 24/2/2006 | Conferimento | 24/2/2006 | L - 3 | 1° periodo | 24/02/2012 | 49,4 | MARCHE (49,4) Ancona |
| | | 7/6/2007 | Trasferimento quota e nomina r.u. | 27/3/2007 | LI - 7 | | | | |
| | | 16/4/2008 | Cambio intestazione quota | 12/2/2008 | LII - 5 | | | | |
| | | 16/3/2010 | Assunzione quota | 11/1/2010 | LIV - 4 | | | | |

ELENCO DEI PERMESSI DI RICERCA ACCORDATI NELLA TERRAFERMA - Aggiornamento 30/giugno/2010

542

| CODICE E DENOMINAZIONE DEL PERMESSO | TITOLARI DEL PERMESSO e relative quote di partecipazione (%) | PROVVEDIMENTI CONCERNENTI IL PERMESSO | | | | PERIODO DI VIGENZA | SCADENZA | AREA (Kmq) | UBICAZIONE DEL PERMESSO |
|---|--|---------------------------------------|--------------------------|------------|---------|--------------------|------------|------------|-------------------------------|
| | | Data | Natura del provvedimento | Decorrenza | BUIG | | | | |
| MASSERIA GAUDELLA Nota: Presentata istanza di rinuncia pubblicata nel B.U.I.G. Anno LIV - N. 3. | MEDOILGAS ITALIA (100) (r.u.) | 27/3/2006 | Conferimento | 27/3/2006 | L - 4 | 1° periodo | 27/03/2012 | 154,21 | BASILICATA (154,21) Matera |
| | | 16/4/2008 | Intestazione | 12/2/2008 | LII - 5 | | | | |

543

| CODICE E DENOMINAZIONE DEL PERMESSO | TITOLARI DEL PERMESSO e relative quote di partecipazione (%) | PROVVEDIMENTI CONCERNENTI IL PERMESSO | | | | PERIODO DI VIGENZA | SCADENZA | AREA (Kmq) | UBICAZIONE DEL PERMESSO |
|-------------------------------------|--|---------------------------------------|-----------------------------------|------------|----------|--------------------|------------|------------|--|
| | | Data | Natura del provvedimento | Decorrenza | BUIG | | | | |
| CARISIO | PETROCELTIC ELSA (47,5) (r.u.) | 18/5/2006 | Conferimento | 18/5/2006 | L - 6 | 1° periodo | 18/05/2012 | 728 | PIEMONTE (728) Vercelli Novara Biella |
| | ENI (47,5) | 28/2/2008 | Trasferimento quota e nomina r.u. | 28/12/2007 | LII - 3 | | | | |
| | COSTRUZIONI CONDOTTE (5) | 27/3/2009 | Trasferimento quota | 24/2/2009 | LIII - 4 | | | | |

544

| CODICE E DENOMINAZIONE DEL PERMESSO | TITOLARI DEL PERMESSO e relative quote di partecipazione (%) | PROVVEDIMENTI CONCERNENTI IL PERMESSO | | | | PERIODO DI VIGENZA | SCADENZA | AREA (Kmq) | UBICAZIONE DEL PERMESSO |
|--|--|---------------------------------------|-------------------------------|------------|-----------|--------------------|------------|------------|-----------------------------|
| | | Data | Natura del provvedimento | Decorrenza | BUIG | | | | |
| TORRENTE LA VELLA Nota: Sospeso. | EDISON (60) (r.u.) MEDOILGAS ITALIA (40) | 31/5/2006 | Conferimento | 31/5/2006 | L - 6 | 1° periodo | 31/05/2012 | 9,65 | BASILICATA (9,65) Matera |
| | | 3/8/2006 | Rettifica | 31/5/2006 | L - 9 | | | | |
| | | 16/4/2008 | Cambio intestazione quota | 12/2/2008 | LII - 5 | | | | |
| | | 30/10/2009 | Sospensione decorso temporale | 4/4/2009 | LIII - 11 | | | | |

545

| CODICE E DENOMINAZIONE DEL PERMESSO | TITOLARI DEL PERMESSO e relative quote di partecipazione (%) | PROVVEDIMENTI CONCERNENTI IL PERMESSO | | | | PERIODO DI VIGENZA | SCADENZA | AREA (Kmq) | UBICAZIONE DEL PERMESSO |
|-------------------------------------|--|---------------------------------------|--------------------------|------------|--------|--------------------|------------|------------|---------------------------|
| | | Data | Natura del provvedimento | Decorrenza | BUIG | | | | |
| POSTA NUOVA | VEGA OIL (100) (r.u.) | 3/10/2006 | Conferimento | 3/10/2006 | L - 11 | 1° periodo | 03/10/2012 | 154,55 | PUGLIA (154,55) Foggia |

546

| CODICE E DENOMINAZIONE DEL PERMESSO | TITOLARI DEL PERMESSO e relative quote di partecipazione (%) | PROVVEDIMENTI CONCERNENTI IL PERMESSO | | | | PERIODO DI VIGENZA | SCADENZA | AREA (Kmq) | UBICAZIONE DEL PERMESSO |
|-------------------------------------|--|---------------------------------------|--------------------------|------------|--------|--------------------|------------|------------|---------------------------------|
| | | Data | Natura del provvedimento | Decorrenza | BUIG | | | | |
| BARDONE | GAS PLUS ITALIANA (60) (r.u.) PETROREP ITALIANA (40) | 21/5/2007 | Conferimento | 21/5/2007 | LI - 6 | 1° periodo | 21/05/2013 | 51,46 | EMILIA ROMAGNA (51,46) Parma |

547

| CODICE E DENOMINAZIONE DEL PERMESSO | TITOLARI DEL PERMESSO e relative quote di partecipazione (%) | PROVVEDIMENTI CONCERNENTI IL PERMESSO | | | | PERIODO DI VIGENZA | SCADENZA | AREA (Kmq) | UBICAZIONE DEL PERMESSO |
|-------------------------------------|--|---------------------------------------|-----------------------------------|------------|----------|--------------------|------------|------------|---|
| | | Data | Natura del provvedimento | Decorrenza | BUIG | | | | |
| CIVITAQUANA | VEGA OIL (65) (r.u.) PETROCELTIC ELSA (35) | 24/7/2007 | Conferimento | 24/7/2007 | LI - 8 | 1° periodo | 17/12/2013 | 615,37 | ABRUZZO (615,37) Teramo Pescara Chieti |
| | | 12/9/2008 | Trasferimento quota e nomina r.u. | 24/7/2008 | LII - 10 | | | | |
| | | 26/1/2010 | Sospensione decorso temporale | 4/8/2009 | LIV - 2 | | | | |
| | | 26/1/2010 | Determinazione scadenza vigenza | 31/12/2009 | LIV - 2 | | | | |

ELENCO DEI PERMESSI DI RICERCA ACCORDATI NELLA TERRAFERMA - Aggiornamento 30/giugno/2010

548

| CODICE E DENOMINAZIONE DEL PERMESSO | TITOLARI DEL PERMESSO e relative quote di partecipazione (%) | PROVVEDIMENTI CONCERNENTI IL PERMESSO | | | | PERIODO DI VIGENZA | SCADENZA | AREA (Kmq) | UBICAZIONE DEL PERMESSO |
|-------------------------------------|--|---------------------------------------|--------------------------|------------|--------|--------------------|------------|------------|--|
| | | Data | Natura del provvedimento | Decorrenza | BUIG | | | | |
| CORANA | ITALMIN EXPLORATION (100) (r.u.) | 24/7/2007 | Conferimento | 24/7/2007 | LI - 8 | 1° periodo | 24/07/2013 | 476,23 | PIEMONTE (63,65) Alessandria LOMBARDIA (412,58) Pavia |

682

| CODICE E DENOMINAZIONE DEL PERMESSO | TITOLARI DEL PERMESSO e relative quote di partecipazione (%) | PROVVEDIMENTI CONCERNENTI IL PERMESSO | | | | PERIODO DI VIGENZA | SCADENZA | AREA (Kmq) | UBICAZIONE DEL PERMESSO |
|-------------------------------------|--|---------------------------------------|------------------------------|------------------------|-------------------|--------------------|------------|------------|-----------------------------|
| | | Data | Natura del provvedimento | Decorrenza | BUIG | | | | |
| SULMONA | MEDOILGAS ITALIA (100) (r.u.) | 14/8/2007 16/4/2008 | Conferimento Intestazione | 14/8/2013 12/2/2008 | LI - 9 LII - 5 | 1° periodo | 14/08/2013 | 188,7 | ABRUZZO (188,7) L'Aquila |

683

| CODICE E DENOMINAZIONE DEL PERMESSO | TITOLARI DEL PERMESSO e relative quote di partecipazione (%) | PROVVEDIMENTI CONCERNENTI IL PERMESSO | | | | PERIODO DI VIGENZA | SCADENZA | AREA (Kmq) | UBICAZIONE DEL PERMESSO |
|-------------------------------------|--|---------------------------------------|--------------------------|------------|---------|--------------------|------------|------------|-----------------------------------|
| | | Data | Natura del provvedimento | Decorrenza | BUIG | | | | |
| CORTE DEI SIGNORI | ALEANNA RESOURCES (100) (r.u.) | 28/3/2008 | Conferimento | 28/3/2008 | LII - 4 | 1° periodo | 28/03/2014 | 248,7 | EMILIA ROMAGNA (248,7) Ferrara |

684

| CODICE E DENOMINAZIONE DEL PERMESSO | TITOLARI DEL PERMESSO e relative quote di partecipazione (%) | PROVVEDIMENTI CONCERNENTI IL PERMESSO | | | | PERIODO DI VIGENZA | SCADENZA | AREA (Kmq) | UBICAZIONE DEL PERMESSO |
|-------------------------------------|--|---------------------------------------|--------------------------|------------|---------|--------------------|------------|------------|------------------------------------|
| | | Data | Natura del provvedimento | Decorrenza | BUIG | | | | |
| MANDURIA | ENI (100) (r.u.) | 16/6/2008 | Conferimento | 16/6/2008 | LII - 7 | 1° periodo | 16/06/2014 | 959,4 | PUGLIA (959,4) Taranto Lecce |

685

| CODICE E DENOMINAZIONE DEL PERMESSO | TITOLARI DEL PERMESSO e relative quote di partecipazione (%) | PROVVEDIMENTI CONCERNENTI IL PERMESSO | | | | PERIODO DI VIGENZA | SCADENZA | AREA (Kmq) | UBICAZIONE DEL PERMESSO |
|-------------------------------------|--|---------------------------------------|--------------------------|------------|---------|--------------------|------------|------------|-----------------------------------|
| | | Data | Natura del provvedimento | Decorrenza | BUIG | | | | |
| MASSAFRA | ENI (100) (r.u.) | 16/6/2008 | Conferimento | 16/6/2008 | LII - 7 | 1° periodo | 16/06/2014 | 956,2 | PUGLIA (956,2) Taranto Bari |

686

| CODICE E DENOMINAZIONE DEL PERMESSO | TITOLARI DEL PERMESSO e relative quote di partecipazione (%) | PROVVEDIMENTI CONCERNENTI IL PERMESSO | | | | PERIODO DI VIGENZA | SCADENZA | AREA (Kmq) | UBICAZIONE DEL PERMESSO |
|-------------------------------------|--|---------------------------------------|---|------------------------|---------------------|--------------------|------------|------------|---------------------------------------|
| | | Data | Natura del provvedimento | Decorrenza | BUIG | | | | |
| SAMBUCHETO | AENNINE ENERGY (95) (r.u.) PETREN (5) | 10/7/2008 30/4/2009 | Conferimento Trasferimento quota e nomina r.u. | 10/7/2008 13/3/2009 | LII - 8 LIII - 5 | 1° periodo | 10/07/2014 | 147,35 | MARCHE (147,35) Macerata Ancona |

687

| CODICE E DENOMINAZIONE DEL PERMESSO | TITOLARI DEL PERMESSO e relative quote di partecipazione (%) | PROVVEDIMENTI CONCERNENTI IL PERMESSO | | | | PERIODO DI VIGENZA | SCADENZA | AREA (Kmq) | UBICAZIONE DEL PERMESSO |
|-------------------------------------|--|---------------------------------------|--------------------------|------------|---------|--------------------|------------|------------|------------------------------|
| | | Data | Natura del provvedimento | Decorrenza | BUIG | | | | |
| FIUME BRUNA | INDIPENDENT ENERGY SOLUTIONS (100) (r.u.) | 8/8/2008 | Conferimento | 8/8/2008 | LII - 9 | 1° periodo | 08/08/2014 | 246,87 | TOSCANA (246,87) Grosseto |

ELENCO DEI PERMESSI DI RICERCA ACCORDATI NELLA TERRAFERMA - Aggiornamento 30/giugno/2010

688

| CODICE E DENOMINAZIONE DEL PERMESSO | TITOLARI DEL PERMESSO e relative quote di partecipazione (%) | PROVVEDIMENTI CONCERNENTI IL PERMESSO | | | | PERIODO DI VIGENZA | SCADENZA | AREA (Kmq) | UBICAZIONE DEL PERMESSO |
|-------------------------------------|--|---------------------------------------|--------------------------|------------|----------|--------------------|------------|------------|-----------------------------------|
| | | Data | Natura del provvedimento | Decorrenza | BUIG | | | | |
| JOLANDA DI SAVOIA | GEOGAS (100) (r.u.) | 10/9/2008 | Conferimento | 10/9/2008 | LII - 10 | 1° periodo | 10/09/2014 | 119,5 | EMILIA ROMAGNA (119,5) Ferrara |

689

| CODICE E DENOMINAZIONE DEL PERMESSO | TITOLARI DEL PERMESSO e relative quote di partecipazione (%) | PROVVEDIMENTI CONCERNENTI IL PERMESSO | | | | PERIODO DI VIGENZA | SCADENZA | AREA (Kmq) | UBICAZIONE DEL PERMESSO |
|-------------------------------------|--|---------------------------------------|--------------------------|------------|----------|--------------------|------------|------------|---|
| | | Data | Natura del provvedimento | Decorrenza | BUIG | | | | |
| ALTEDO | COMPAGNIA GENERALE IDROCARBURI (100) (r.u.) | 22/9/2008 | Conferimento | 22/9/2008 | LII - 10 | 1° periodo | 22/09/2014 | 190,87 | EMILIA ROMAGNA (190,87) Ferrara Bologna |

690

| CODICE E DENOMINAZIONE DEL PERMESSO | TITOLARI DEL PERMESSO e relative quote di partecipazione (%) | PROVVEDIMENTI CONCERNENTI IL PERMESSO | | | | PERIODO DI VIGENZA | SCADENZA | AREA (Kmq) | UBICAZIONE DEL PERMESSO |
|-------------------------------------|--|---------------------------------------|--------------------------|------------|----------|--------------------|------------|------------|----------------------------------|
| | | Data | Natura del provvedimento | Decorrenza | BUIG | | | | |
| CASALE COCCHI | GROVE ENERGY (100) (r.u.) | 22/9/2008 | Conferimento | 22/9/2008 | LII - 10 | 1° periodo | 22/09/2014 | 2,45 | EMILIA ROMAGNA (2,45) Ravenna |
| | | 22/2/2010 | Trasferimento | 9/2/2010 | LIV - 3 | | | | |
| | | 9/4/2010 | Trasferimento | 22/3/2010 | LIV - 5 | | | | |

691

| CODICE E DENOMINAZIONE DEL PERMESSO | TITOLARI DEL PERMESSO e relative quote di partecipazione (%) | PROVVEDIMENTI CONCERNENTI IL PERMESSO | | | | PERIODO DI VIGENZA | SCADENZA | AREA (Kmq) | UBICAZIONE DEL PERMESSO |
|-------------------------------------|--|---------------------------------------|--------------------------|------------|----------|--------------------|------------|------------|------------------------------------|
| | | Data | Natura del provvedimento | Decorrenza | BUIG | | | | |
| LA PROSPERA | NORTHSUN ITALIA (100) (r.u.) | 22/9/2008 | Conferimento | 22/9/2008 | LII - 10 | 1° periodo | 22/09/2014 | 104,87 | EMILIA ROMAGNA (104,87) Ferrara |

692

| CODICE E DENOMINAZIONE DEL PERMESSO | TITOLARI DEL PERMESSO e relative quote di partecipazione (%) | PROVVEDIMENTI CONCERNENTI IL PERMESSO | | | | PERIODO DI VIGENZA | SCADENZA | AREA (Kmq) | UBICAZIONE DEL PERMESSO |
|-------------------------------------|--|---------------------------------------|--------------------------|------------|----------|--------------------|------------|------------|----------------------------------|
| | | Data | Natura del provvedimento | Decorrenza | BUIG | | | | |
| SANTA MARGHERITA | SVILUPPO RISORSE NATURALI (100) (r.u.) | 22/9/2008 | Conferimento | 22/9/2008 | LII - 10 | 1° periodo | 22/09/2014 | 308,83 | EMILIA ROMAGNA (308,83) Parma |

693

| CODICE E DENOMINAZIONE DEL PERMESSO | TITOLARI DEL PERMESSO e relative quote di partecipazione (%) | PROVVEDIMENTI CONCERNENTI IL PERMESSO | | | | PERIODO DI VIGENZA | SCADENZA | AREA (Kmq) | UBICAZIONE DEL PERMESSO |
|-------------------------------------|--|---------------------------------------|--------------------------|------------|----------|--------------------|------------|------------|--|
| | | Data | Natura del provvedimento | Decorrenza | BUIG | | | | |
| TERRA DEL SOLE | NORTHSUN ITALIA (100) (r.u.) | 22/9/2008 | Conferimento | 22/9/2008 | LII - 10 | 1° periodo | 22/09/2014 | 214,85 | EMILIA ROMAGNA (214,85) Ravenna Forli-Cesena |

694

| CODICE E DENOMINAZIONE DEL PERMESSO | TITOLARI DEL PERMESSO e relative quote di partecipazione (%) | PROVVEDIMENTI CONCERNENTI IL PERMESSO | | | | PERIODO DI VIGENZA | SCADENZA | AREA (Kmq) | UBICAZIONE DEL PERMESSO |
|-------------------------------------|--|---------------------------------------|--------------------------|------------|----------|--------------------|------------|------------|--|
| | | Data | Natura del provvedimento | Decorrenza | BUIG | | | | |
| CASE SPARSE | PETROCELTIC ELSA (100) (r.u.) | 7/10/2008 | Conferimento | 7/10/2008 | LII - 11 | 1° periodo | 07/10/2014 | 24,2 | PIEMONTE (11,6) Novara LOMBARDIA (12,6) Pavia |

ELENCO DEI PERMESSI DI RICERCA ACCORDATI NELLA TERRAFERMA - Aggiornamento 30/giugno/2010

695

| CODICE E DENOMINAZIONE DEL PERMESSO | TITOLARI DEL PERMESSO e relative quote di partecipazione (%) | PROVVEDIMENTI CONCERNENTI IL PERMESSO | | | | PERIODO DI VIGENZA | SCADENZA | AREA (Kmq) | UBICAZIONE DEL PERMESSO |
|-------------------------------------|--|---------------------------------------|--------------------------|------------|----------|--------------------|------------|------------|--|
| | | Data | Natura del provvedimento | Decorrenza | BUIG | | | | |
| NIBBIANO | EDISON (100) (r.u.) | 29/10/2008 | Conferimento | 29/10/2008 | LII - 11 | 1° periodo | 29/10/2014 | 746,49 | EMILIA ROMAGNA (402,91) Piacenza LOMBARDIA (343,58) Pavia |

696

| CODICE E DENOMINAZIONE DEL PERMESSO | TITOLARI DEL PERMESSO e relative quote di partecipazione (%) | PROVVEDIMENTI CONCERNENTI IL PERMESSO | | | | PERIODO DI VIGENZA | SCADENZA | AREA (Kmq) | UBICAZIONE DEL PERMESSO |
|-------------------------------------|--|---------------------------------------|--------------------------|------------|----------|--------------------|------------|------------|---|
| | | Data | Natura del provvedimento | Decorrenza | BUIG | | | | |
| TORRENTE PARMA | EDISON (100) (r.u.) | 29/10/2008 | Conferimento | 29/10/2008 | LII - 11 | 1° periodo | 29/10/2014 | 666,22 | EMILIA ROMAGNA (666,2) Reggio Emilia Parma TOSCANA (0,02) Massa Carrara |

697

| CODICE E DENOMINAZIONE DEL PERMESSO | TITOLARI DEL PERMESSO e relative quote di partecipazione (%) | PROVVEDIMENTI CONCERNENTI IL PERMESSO | | | | PERIODO DI VIGENZA | SCADENZA | AREA (Kmq) | UBICAZIONE DEL PERMESSO |
|-------------------------------------|--|---------------------------------------|--------------------------|------------|----------|--------------------|------------|------------|--|
| | | Data | Natura del provvedimento | Decorrenza | BUIG | | | | |
| PODERE GALLINA | PO VALLEY OPERATIONS PTY (100) (r.u.) | 2/12/2008 | Conferimento | 2/12/2008 | LIII - 1 | 1° periodo | 02/12/2014 | 506,2 | EMILIA ROMAGNA (506,2) Ferrara Bologna |

698

| CODICE E DENOMINAZIONE DEL PERMESSO | TITOLARI DEL PERMESSO e relative quote di partecipazione (%) | PROVVEDIMENTI CONCERNENTI IL PERMESSO | | | | PERIODO DI VIGENZA | SCADENZA | AREA (Kmq) | UBICAZIONE DEL PERMESSO |
|-------------------------------------|--|---------------------------------------|--------------------------|------------|----------|--------------------|------------|------------|-----------------------------------|
| | | Data | Natura del provvedimento | Decorrenza | BUIG | | | | |
| PONTE DEL DIAVOLO | ALEANNA RESOURCES (100) (r.u.) | 2/2/2009 | Conferimento | 2/2/2009 | LIII - 3 | 1° periodo | 02/02/2015 | 199,8 | EMILIA ROMAGNA (199,8) Ferrara |

699

| CODICE E DENOMINAZIONE DEL PERMESSO | TITOLARI DEL PERMESSO e relative quote di partecipazione (%) | PROVVEDIMENTI CONCERNENTI IL PERMESSO | | | | PERIODO DI VIGENZA | SCADENZA | AREA (Kmq) | UBICAZIONE DEL PERMESSO |
|-------------------------------------|--|---------------------------------------|--------------------------|------------|----------|--------------------|------------|------------|--|
| | | Data | Natura del provvedimento | Decorrenza | BUIG | | | | |
| PONTE DEI GRILLI | ALEANNA RESOURCES (100) (r.u.) | 30/3/2009 | Conferimento | 30/3/2009 | LIII - 4 | 1° periodo | 02/02/2015 | 258,45 | EMILIA ROMAGNA (258,45) Ravenna Forli'-Cesena Bologna |

700

| CODICE E DENOMINAZIONE DEL PERMESSO | TITOLARI DEL PERMESSO e relative quote di partecipazione (%) | PROVVEDIMENTI CONCERNENTI IL PERMESSO | | | | PERIODO DI VIGENZA | SCADENZA | AREA (Kmq) | UBICAZIONE DEL PERMESSO |
|-------------------------------------|--|---------------------------------------|--------------------------|------------|----------|--------------------|------------|------------|---|
| | | Data | Natura del provvedimento | Decorrenza | BUIG | | | | |
| MONTELURO | PETREN (100) (r.u.) | 15/7/2009 | Conferimento | 15/7/2009 | LIII - 8 | 1° periodo | 15/07/2015 | 364,86 | MARCHE (287,01) Pesaro EMILIA ROMAGNA (77,85) Rimini |

ELENCO DEI PERMESSI DI RICERCA ACCORDATI NELLA TERRAFERMA - Aggiornamento 30/giugno/2010

701

| CODICE E DENOMINAZIONE DEL PERMESSO | TITOLARI DEL PERMESSO e relative quote di partecipazione (%) | PROVVEDIMENTI CONCERNENTI IL PERMESSO | | | | PERIODO DI VIGENZA | SCADENZA | AREA (Kmq) | UBICAZIONE DEL PERMESSO |
|-------------------------------------|--|---------------------------------------|--------------------------|------------|-----------|--------------------|------------|------------|------------------------------|
| | | Data | Natura del provvedimento | Decorrenza | BUIG | | | | |
| PIZZO SCIABOLONE | GAS PLUS ITALIANA (100) (r.u.) | 5/10/2009 | Conferimento | 5/10/2009 | LIII - 11 | 1° periodo | 26/10/2015 | 96,22 | BASILICATA (96,22) Matera |
| | | 26/10/2009 | Rettifica | 5/10/2009 | LIII - 11 | | | | |

702

| CODICE E DENOMINAZIONE DEL PERMESSO | TITOLARI DEL PERMESSO e relative quote di partecipazione (%) | PROVVEDIMENTI CONCERNENTI IL PERMESSO | | | | PERIODO DI VIGENZA | SCADENZA | AREA (Kmq) | UBICAZIONE DEL PERMESSO |
|-------------------------------------|--|---------------------------------------|--------------------------|------------|---------|--------------------|------------|------------|-------------------------|
| | | Data | Natura del provvedimento | Decorrenza | BUIG | | | | |
| LA SACCA | NORTHERN PETROLEUM LIMITED (100) (r.u.) | 22/12/2009 | Conferimento | 22/12/2009 | LIV - 1 | 1° periodo | 22/12/2015 | 52,35 | |
| | | 10/3/2010 | Rettifica | 10/3/2010 | LIV - 4 | | | | |

705

| CODICE E DENOMINAZIONE DEL PERMESSO | TITOLARI DEL PERMESSO e relative quote di partecipazione (%) | PROVVEDIMENTI CONCERNENTI IL PERMESSO | | | | PERIODO DI VIGENZA | SCADENZA | AREA (Kmq) | UBICAZIONE DEL PERMESSO |
|-------------------------------------|--|---------------------------------------|--------------------------|------------|---------|--------------------|------------|------------|-------------------------|
| | | Data | Natura del provvedimento | Decorrenza | BUIG | | | | |
| PUNTA MARINA | NORTHERN PETROLEUM LIMITED (100) (r.u.) | 22/12/2009 | Conferimento | 22/12/2009 | LIV - 1 | 1° periodo | 22/12/2015 | 29,7 | |
| | | 10/3/2010 | Rettifica | 10/3/2010 | LIV - 4 | | | | |

708

| CODICE E DENOMINAZIONE DEL PERMESSO | TITOLARI DEL PERMESSO e relative quote di partecipazione (%) | PROVVEDIMENTI CONCERNENTI IL PERMESSO | | | | PERIODO DI VIGENZA | SCADENZA | AREA (Kmq) | UBICAZIONE DEL PERMESSO |
|-------------------------------------|--|---------------------------------------|--------------------------|------------|---------|--------------------|------------|------------|-------------------------|
| | | Data | Natura del provvedimento | Decorrenza | BUIG | | | | |
| RECANATI | COSTRUZIONI CONDOTTE (100) (r.u.) | 25/1/2010 | Conferimento | 25/1/2010 | LIV - 2 | 1° periodo | 25/01/2016 | 72,54 | |

710

| CODICE E DENOMINAZIONE DEL PERMESSO | TITOLARI DEL PERMESSO e relative quote di partecipazione (%) | PROVVEDIMENTI CONCERNENTI IL PERMESSO | | | | PERIODO DI VIGENZA | SCADENZA | AREA (Kmq) | UBICAZIONE DEL PERMESSO |
|-------------------------------------|--|---------------------------------------|--------------------------|------------|---------|--------------------|------------|------------|-------------------------|
| | | Data | Natura del provvedimento | Decorrenza | BUIG | | | | |
| MONTE GALLO | GAS PLUS ITALIANA (100) (r.u.) | 8/2/2010 | Conferimento | 8/2/2010 | LIV - 3 | 1° periodo | 08/02/2016 | 122,1 | |

714

| CODICE E DENOMINAZIONE DEL PERMESSO | TITOLARI DEL PERMESSO e relative quote di partecipazione (%) | PROVVEDIMENTI CONCERNENTI IL PERMESSO | | | | PERIODO DI VIGENZA | SCADENZA | AREA (Kmq) | UBICAZIONE DEL PERMESSO |
|-------------------------------------|--|---------------------------------------|--------------------------|------------|---------|--------------------|------------|------------|-------------------------|
| | | Data | Natura del provvedimento | Decorrenza | BUIG | | | | |
| BADILE | APENNINE ENERGY (100) (r.u.) | 23/3/2010 | Conferimento | 23/3/2010 | LIV - 4 | 1° periodo | 23/03/2016 | 154,5 | |

715

| CODICE E DENOMINAZIONE DEL PERMESSO | TITOLARI DEL PERMESSO e relative quote di partecipazione (%) | PROVVEDIMENTI CONCERNENTI IL PERMESSO | | | | PERIODO DI VIGENZA | SCADENZA | AREA (Kmq) | UBICAZIONE DEL PERMESSO |
|-------------------------------------|--|---------------------------------------|--------------------------|------------|---------|--------------------|------------|------------|-------------------------|
| | | Data | Natura del provvedimento | Decorrenza | BUIG | | | | |
| BIBBIANO | TERRACON (100) (r.u.) | 27/4/2010 | Conferimento | 27/4/2010 | LIV - 5 | 1° periodo | 27/04/2016 | 411,1 | |

716

| CODICE E DENOMINAZIONE DEL PERMESSO | TITOLARI DEL PERMESSO e relative quote di partecipazione (%) | PROVVEDIMENTI CONCERNENTI IL PERMESSO | | | | PERIODO DI VIGENZA | SCADENZA | AREA (Kmq) | UBICAZIONE DEL PERMESSO |
|-------------------------------------|--|---------------------------------------|--------------------------|------------|---------|--------------------|------------|------------|-------------------------|
| | | Data | Natura del provvedimento | Decorrenza | BUIG | | | | |
| SASSUOLO | TERRACON (100) (r.u.) | 27/4/2010 | Conferimento | 27/4/2010 | LIV - 5 | 1° periodo | 27/04/2016 | 252,26 | |

ELENCO DEI PERMESSI DI RICERCA ACCORDATI NELLA TERRAFERMA - Aggiornamento 30/giugno/2010

717

| CODICE E DENOMINAZIONE DEL PERMESSO | TITOLARI DEL PERMESSO e relative quote di partecipazione (%) | PROVVEDIMENTI CONCERNENTI IL PERMESSO | | | | PERIODO DI VIGENZA | SCADENZA | AREA (Kmq) | UBICAZIONE DEL PERMESSO |
|-------------------------------------|--|---------------------------------------|--------------------------|------------|---------|--------------------|------------|------------|-------------------------|
| | | Data | Natura del provvedimento | Decorrenza | BUIG | | | | |
| ABBADIA CERRETO | ENI (100) (r.u.) | 21/6/2010 | Conferimento | 21/6/2010 | LIV - 7 | 1° periodo | 21/06/2016 | 91,82 | |

719

| CODICE E DENOMINAZIONE DEL PERMESSO | TITOLARI DEL PERMESSO e relative quote di partecipazione (%) | PROVVEDIMENTI CONCERNENTI IL PERMESSO | | | | PERIODO DI VIGENZA | SCADENZA | AREA (Kmq) | UBICAZIONE DEL PERMESSO |
|-------------------------------------|--|---------------------------------------|--------------------------|------------|---------|--------------------|------------|------------|-------------------------|
| | | Data | Natura del provvedimento | Decorrenza | BUIG | | | | |
| OPERA | NORTHSUN ITALIA (100) (r.u.) | 21/6/2010 | Conferimento | 21/6/2010 | LIV - 7 | 1° periodo | 21/06/2016 | 329,28 | |

720

| CODICE E DENOMINAZIONE DEL PERMESSO | TITOLARI DEL PERMESSO e relative quote di partecipazione (%) | PROVVEDIMENTI CONCERNENTI IL PERMESSO | | | | PERIODO DI VIGENZA | SCADENZA | AREA (Kmq) | UBICAZIONE DEL PERMESSO |
|-------------------------------------|--|---------------------------------------|--------------------------|------------|---------|--------------------|------------|------------|-------------------------|
| | | Data | Natura del provvedimento | Decorrenza | BUIG | | | | |
| MOLINO | ALEANNA RESOURCES (100) (r.u.) | 7/7/2010 | Conferimento | 7/7/2010 | LIV - 7 | 1° periodo | 07/07/2016 | 24,35 | |

721

| CODICE E DENOMINAZIONE DEL PERMESSO | TITOLARI DEL PERMESSO e relative quote di partecipazione (%) | PROVVEDIMENTI CONCERNENTI IL PERMESSO | | | | PERIODO DI VIGENZA | SCADENZA | AREA (Kmq) | UBICAZIONE DEL PERMESSO |
|-------------------------------------|--|---------------------------------------|--------------------------|------------|---------|--------------------|------------|------------|-------------------------|
| | | Data | Natura del provvedimento | Decorrenza | BUIG | | | | |
| PANNOCCCHIA | EDISON (100) (r.u.) | 7/7/2010 | Conferimento | 7/7/2010 | LIV - 7 | 1° periodo | 07/07/2016 | 250,7 | |

722

| CODICE E DENOMINAZIONE DEL PERMESSO | TITOLARI DEL PERMESSO e relative quote di partecipazione (%) | PROVVEDIMENTI CONCERNENTI IL PERMESSO | | | | PERIODO DI VIGENZA | SCADENZA | AREA (Kmq) | UBICAZIONE DEL PERMESSO |
|-------------------------------------|--|---------------------------------------|--------------------------|------------|---------|--------------------|------------|------------|-------------------------|
| | | Data | Natura del provvedimento | Decorrenza | BUIG | | | | |
| VILLA GIGLI | APENNINE ENERGY (50) (r.u.) COMPAGNIA GENERALE IDROCARBURI (50) | 7/7/2010 | Conferimento | 7/7/2010 | LIV - 7 | 1° periodo | 07/07/2016 | 100,9 | |

723

| CODICE E DENOMINAZIONE DEL PERMESSO | TITOLARI DEL PERMESSO e relative quote di partecipazione (%) | PROVVEDIMENTI CONCERNENTI IL PERMESSO | | | | PERIODO DI VIGENZA | SCADENZA | AREA (Kmq) | UBICAZIONE DEL PERMESSO |
|-------------------------------------|--|---------------------------------------|--------------------------|------------|---------|--------------------|------------|------------|-------------------------|
| | | Data | Natura del provvedimento | Decorrenza | BUIG | | | | |
| CARITA' | CELTIQUE ENERGIE (100) (r.u.) | 9/7/2010 | Conferimento | 9/7/2010 | LIV - 7 | 1° periodo | 09/07/2010 | 529,75 | |

ELENCO DEI PERMESSI DI RICERCA ACCORDATI IN SICILIA - Aggiornamento 30/giugno/2010

PERMESSI DI RICERCA ACCORDATI IN SICILIA

Legge Regionale 20 marzo 1950 n.30 e successive modificazioni

In Sicilia sono vigenti n. 6 PERMESSI DI RICERCA per complessivi 3838,22 Km^q

| Regione | Numero permessi | Superficie (Km ^q) |
|---------|-----------------|-------------------------------|
| SICILIA | 6 | 3.662,48 |

ELENCO DEI PERMESSI DI RICERCA ACCORDATI IN SICILIA - Aggiornamento 30/giugno/2010

300

| CODICE E DENOMINAZIONE DEL PERMESSO | TITOLARI DEL PERMESSO e relative quote di partecipazione (%) | PROVVEDIMENTI CONCERNENTI IL PERMESSO | | | | PERIODO DI VIGENZA | SCADENZA | AREA (Kmq) | UBICAZIONE DEL PERMESSO |
|-------------------------------------|--|---------------------------------------|--------------------------|------------|------|--------------------|------------|------------|----------------------------|
| | | Data | Natura del provvedimento | Decorrenza | BUIG | | | | |
| TRESAURO | ENI MEDITERRANEA IDROCARBURI (100) (r.u.) | | | | | 2ª proroga | 20/02/2010 | 102,23 | SICILIA (102,23) Ragusa |

Nota: Proroga in istruttoria

301

| CODICE E DENOMINAZIONE DEL PERMESSO | TITOLARI DEL PERMESSO e relative quote di partecipazione (%) | PROVVEDIMENTI CONCERNENTI IL PERMESSO | | | | PERIODO DI VIGENZA | SCADENZA | AREA (Kmq) | UBICAZIONE DEL PERMESSO |
|-------------------------------------|--|---------------------------------------|--------------------------|------------|------|--------------------|------------|------------|---|
| | | Data | Natura del provvedimento | Decorrenza | BUIG | | | | |
| CASTELTERMINI | ENI MEDITERRANEA IDROCARBURI (100) (r.u.) | | | | | 1ª proroga | 11/01/2010 | 669,32 | SICILIA (669,32) Enna Agrigento Palermo Caltanissetta |

302

| CODICE E DENOMINAZIONE DEL PERMESSO | TITOLARI DEL PERMESSO e relative quote di partecipazione (%) | PROVVEDIMENTI CONCERNENTI IL PERMESSO | | | | PERIODO DI VIGENZA | SCADENZA | AREA (Kmq) | UBICAZIONE DEL PERMESSO |
|-------------------------------------|--|---------------------------------------|--------------------------|------------|------|--------------------|------------|------------|--|
| | | Data | Natura del provvedimento | Decorrenza | BUIG | | | | |
| FIUME TELLARO | PANTHER EUREKA (100) (r.u.) | | | | | 1° periodo | 29/07/2010 | 740 | SICILIA (740) Catania Siracusa Ragusa |

303

| CODICE E DENOMINAZIONE DEL PERMESSO | TITOLARI DEL PERMESSO e relative quote di partecipazione (%) | PROVVEDIMENTI CONCERNENTI IL PERMESSO | | | | PERIODO DI VIGENZA | SCADENZA | AREA (Kmq) | UBICAZIONE DEL PERMESSO |
|-------------------------------------|--|---------------------------------------|--------------------------|------------|------|--------------------|------------|------------|------------------------------------|
| | | Data | Natura del provvedimento | Decorrenza | BUIG | | | | |
| PATERNO' | EDISON (100) (r.u.) | | | | | 1° periodo | 30/03/2012 | 734,8 | SICILIA (734,8) Enna Catania |

304

| CODICE E DENOMINAZIONE DEL PERMESSO | TITOLARI DEL PERMESSO e relative quote di partecipazione (%) | PROVVEDIMENTI CONCERNENTI IL PERMESSO | | | | PERIODO DI VIGENZA | SCADENZA | AREA (Kmq) | UBICAZIONE DEL PERMESSO |
|-------------------------------------|--|---------------------------------------|--------------------------|------------|------|--------------------|------------|------------|--|
| | | Data | Natura del provvedimento | Decorrenza | BUIG | | | | |
| PASSO DI PIAZZA | ENI MEDITERRANEA IDROCARBURI (100) (r.u.) | | | | | 1° periodo | 29/04/2015 | 900,31 | SICILIA (734,13) Catania Enna Ragusa Caltanissetta |

305

| CODICE E DENOMINAZIONE DEL PERMESSO | TITOLARI DEL PERMESSO e relative quote di partecipazione (%) | PROVVEDIMENTI CONCERNENTI IL PERMESSO | | | | PERIODO DI VIGENZA | SCADENZA | AREA (Kmq) | UBICAZIONE DEL PERMESSO |
|-------------------------------------|--|---------------------------------------|--------------------------|------------|------|--------------------|------------|------------|---|
| | | Data | Natura del provvedimento | Decorrenza | BUIG | | | | |
| FRIDDANI | ENI MEDITERRANEA IDROCARBURI (100) (r.u.) | | | | | 1° periodo | 29/04/2015 | 691,56 | SICILIA (682) Caltanissetta Enna Catania |

Nota: ex Morgantina

ELENCO DEI PERMESSI DI RICERCA ACCORDATI NEL SOTTOFONDO MARINO - Aggiornamento 30/giugno/2010

PERMESSI DI RICERCA ACCORDATI NEL SOTTOFONDO MARINO

Leggi 11 gennaio 1957, n. 6, 21 luglio 1967, n. 613 e successive modificazioni, 9 gennaio 1991, n. 9 e Decreto Legislativo 25 novembre 1996, n. 625

Nel sottofondo marino sono vigenti n. 25 PERMESSI DI RICERCA per complessivi 11689,19 Km²

| Zona marina | Numero permessi | Superficie (Km ²) |
|-------------|-----------------|-------------------------------|
| ZONA A | 7 | 1.257,64 |
| ZONA B | 3 | 827,23 |
| ZONA C | 3 | 1.805,73 |
| ZONA D | 0 | 357,81 |
| ZONA F | 2 | 1.111,33 |
| ZONA G | 9 | 5.646,32 |

Nota:
Nel caso di titoli afferenti a due o più zone finitime, a ciascuna di tali zone viene attribuita la parte di area del titolo minerario ad essa afferente e l'unità mineraria viene attribuita alla zona cui compete la parte maggiore dell'area del titolo medesimo

ELENCO DEI PERMESSI DI RICERCA ACCORDATI NEL SOTTOFONDO MARINO - Aggiornamento 30/giugno/2010

549

| CODICE E DENOMINAZIONE DEL PERMESSO | TITOLARI DEL PERMESSO e relative quote di partecipazione (%) | PROVVEDIMENTI CONCERNENTI IL PERMESSO | | | | PERIODO DI VIGENZA | SCADENZA | AREA (Kmq) | UBICAZIONE DEL PERMESSO |
|-------------------------------------|--|---------------------------------------|--|------------|-------------|--------------------|------------|------------|-------------------------|
| | | Data | Natura del provvedimento | Decorrenza | BUIG | | | | |
| A.R 78.RC Nota: Sospeso | ENI (90) (r.u.) EDISON (10) | 16/4/1987 | Conferimento | 16/4/1987 | XXXI - 6 | 2ª proroga | 16/04/1999 | 100,02 | ZONA A (100,02) |
| | | 14/9/1988 | Trasferimento quota | 14/9/1988 | XXXII - 10 | | | | |
| | | 11/4/1991 | Trasferimento quota e nomina r.u. | 5/12/1990 | XXXV - 6 | | | | |
| | | 12/3/1992 | Trasferimento quota | 29/7/1991 | XXXVI - 4 | | | | |
| | | 4/8/1993 | Cambio intestazione quota | 23/4/1992 | XXXVII - 10 | | | | |
| | | 13/12/1993 | 1ª proroga | 16/4/1993 | XXXVIII - 1 | | | | |
| | | 6/6/1996 | 2ª proroga | 16/4/1996 | XL - 7 | | | | |
| | | 13/2/1998 | Cambio intestazione quota | 1/1/1998 | XLII - 3 | | | | |
| | | 23/11/1998 | Cambio intestazione quota | 29/6/1998 | XLII - 12 | | | | |
| | | 22/1/1999 | Sospensione decorrenza vigenza | 16/4/1996 | XLIII - 2 | | | | |
| | | 8/3/1999 | Rettifica | 16/4/1996 | XLIII - 4 | | | | |
| | | 15/9/1999 | Cambio intestazione quota | 1/7/1999 | XLIII - 10 | | | | |
| | | 14/3/2002 | Sospensione decorso temporale | 3/12/1999 | XLVI - 4 | | | | |
| | | 14/3/2002 | Determinazione data scadenza sospensione vigenza | 14/3/2002 | XLVI - 4 | | | | |
| | | 12/2/2004 | Intestazione quota | 1/12/2003 | XLVIII - 3 | | | | |

566

| CODICE E DENOMINAZIONE DEL PERMESSO | TITOLARI DEL PERMESSO e relative quote di partecipazione (%) | PROVVEDIMENTI CONCERNENTI IL PERMESSO | | | | PERIODO DI VIGENZA | SCADENZA | AREA (Kmq) | UBICAZIONE DEL PERMESSO |
|-------------------------------------|--|---------------------------------------|--|------------|-----------|--------------------|------------|------------|-------------------------|
| | | Data | Natura del provvedimento | Decorrenza | BUIG | | | | |
| A.R 80.AG Nota: Sospeso | ENI (100) (r.u.) | 17/4/1990 | Conferimento | 17/4/1990 | XXXIV - 5 | 1ª proroga | 17/04/1999 | 268,88 | ZONA A (268,88) |
| | | 30/5/1996 | 1ª proroga | 17/4/1996 | XL - 6 | | | | |
| | | 13/2/1998 | Cambio intestazione | 1/1/1998 | XLII - 3 | | | | |
| | | 25/2/1999 | Sospensione decorrenza vigenza | 17/4/1996 | XLIII - 4 | | | | |
| | | 14/3/2002 | Sospensione decorso temporale | 3/12/1999 | XLVI - 4 | | | | |
| | | 14/3/2002 | Determinazione data scadenza sospensione vigenza | 14/3/2002 | XLVI - 4 | | | | |

570

| CODICE E DENOMINAZIONE DEL PERMESSO | TITOLARI DEL PERMESSO e relative quote di partecipazione (%) | PROVVEDIMENTI CONCERNENTI IL PERMESSO | | | | PERIODO DI VIGENZA | SCADENZA | AREA (Kmq) | UBICAZIONE DEL PERMESSO |
|-------------------------------------|--|---------------------------------------|-----------------------------------|------------|------------|--------------------|------------|------------|-------------------------|
| | | Data | Natura del provvedimento | Decorrenza | BUIG | | | | |
| A.R 81.FR Nota: Sospeso | ENI (85) (r.u.) MEDOILGAS ITALIA (15) | 11/9/1990 | Conferimento | 11/9/1990 | XXXIV - 10 | 1ª proroga | 11/09/1999 | 101,76 | ZONA A (101,76) |
| | | 21/9/1992 | Trasferimento quota e nomina r.u. | 23/6/1992 | XXXV - 10 | | | | |
| | | 14/6/1996 | Trasferimento quota | 1/1/1996 | XL - 7 | | | | |
| | | 14/6/1996 | Cambio intestazione quota | 23/1/1996 | XL - 7 | | | | |
| | | 21/10/1996 | 1ª proroga | 11/9/1996 | XL - 11 | | | | |
| | | 13/9/1998 | Cambio intestazione quota | 1/1/1998 | XLII - 3 | | | | |
| | | 25/2/1999 | Sospensione decorrenza vigenza | 11/9/1996 | XLIII - 4 | | | | |
| | | 5/4/2002 | Trasferimento quota | 29/11/2001 | XLVI - 12 | | | | |
| | | 30/6/2005 | Trasferimento quota | 26/4/2005 | XLIX - 7 | | | | |
| | | 16/4/2008 | Cambio intestazione quota | 12/2/2008 | LII - 5 | | | | |

ELENCO DEI PERMESSI DI RICERCA ACCORDATI NEL SOTTOFONDO MARINO - Aggiornamento 30/giugno/2010

625

| CODICE E DENOMINAZIONE DEL PERMESSO | TITOLARI DEL PERMESSO e relative quote di partecipazione (%) | PROVVEDIMENTI CONCERNENTI IL PERMESSO | | | | PERIODO DI VIGENZA | SCADENZA | AREA (Kmq) | UBICAZIONE DEL PERMESSO |
|-------------------------------------|--|---------------------------------------|--|------------|-----------|--------------------|------------|------------|-------------------------|
| | | Data | Natura del provvedimento | Decorrenza | BUIG | | | | |
| A.R 87.AG Nota: Sospeso | ENI (100) (r.u.) | 1/12/1995 | Conferimento | 1/12/1995 | XL - 1 | 1° periodo | 01/12/2001 | 279,45 | ZONA A (279,45) |
| | | 13/2/1998 | Cambio intestazione | 1/1/1998 | XLII - 3 | | | | |
| | | 11/2/1999 | Sospensione decorso temporale | 1/12/1995 | XLIII - 3 | | | | |
| | | 14/3/2002 | Sospensione decorso temporale | 3/12/1999 | XLVI - 4 | | | | |
| | | 14/3/2002 | Determinazione data scadenza sospensione vigenza | 14/3/2002 | XLVI - 4 | | | | |

638

| CODICE E DENOMINAZIONE DEL PERMESSO | TITOLARI DEL PERMESSO e relative quote di partecipazione (%) | PROVVEDIMENTI CONCERNENTI IL PERMESSO | | | | PERIODO DI VIGENZA | SCADENZA | AREA (Kmq) | UBICAZIONE DEL PERMESSO |
|-------------------------------------|--|---------------------------------------|--|------------|-----------|--------------------|------------|------------|-------------------------|
| | | Data | Natura del provvedimento | Decorrenza | BUIG | | | | |
| A.R 91.EA Nota: Sospeso | ENI (100) (r.u.) | 1/8/1997 | Attribuzione | 1/1/1997 | XLI - 10 | 1° periodo | 01/01/2003 | 136,17 | ZONA A (136,17) |
| | | 11/2/1999 | Sospensione decorso temporale | 1/1/1997 | XLIII - 3 | | | | |
| | | 14/3/2002 | Sospensione decorso temporale | 3/12/1999 | XLVI - 4 | | | | |
| | | 14/3/2002 | Determinazione data scadenza sospensione vigenza | 14/3/2002 | XLVI - 4 | | | | |

639

| CODICE E DENOMINAZIONE DEL PERMESSO | TITOLARI DEL PERMESSO e relative quote di partecipazione (%) | PROVVEDIMENTI CONCERNENTI IL PERMESSO | | | | PERIODO DI VIGENZA | SCADENZA | AREA (Kmq) | UBICAZIONE DEL PERMESSO |
|-------------------------------------|--|---------------------------------------|--|------------|-----------|--------------------|------------|------------|-------------------------|
| | | Data | Natura del provvedimento | Decorrenza | BUIG | | | | |
| A.R 92.EA Nota: Sospeso | ENI (100) (r.u.) | 10/9/1997 | Attribuzione | 1/1/1997 | XLI - 10 | 1° periodo | 01/01/2003 | 214,2 | ZONA A (214,2) |
| | | 12/2/1999 | Sospensione decorso temporale | 1/1/1997 | XLIII - 3 | | | | |
| | | 14/3/2002 | Sospensione decorso temporale | 3/12/1999 | XLVI - 4 | | | | |
| | | 14/3/2002 | Determinazione data scadenza sospensione vigenza | 14/3/2002 | XLVI - 4 | | | | |

640

| CODICE E DENOMINAZIONE DEL PERMESSO | TITOLARI DEL PERMESSO e relative quote di partecipazione (%) | PROVVEDIMENTI CONCERNENTI IL PERMESSO | | | | PERIODO DI VIGENZA | SCADENZA | AREA (Kmq) | UBICAZIONE DEL PERMESSO |
|-------------------------------------|--|---------------------------------------|--|------------|-----------|--------------------|------------|------------|-------------------------|
| | | Data | Natura del provvedimento | Decorrenza | BUIG | | | | |
| A.R 93.EA Nota: Sospeso | ENI (100) (r.u.) | 10/9/1997 | Attribuzione | 1/1/1997 | XLI - 10 | 1° periodo | 01/01/2003 | 157,16 | ZONA A (157,16) |
| | | 12/2/1999 | Sospensione decorso temporale | 1/1/1997 | XLIII - 3 | | | | |
| | | 14/3/2002 | Sospensione decorso temporale | 3/12/1999 | XLVI - 4 | | | | |
| | | 14/3/2002 | Determinazione data scadenza sospensione vigenza | 14/3/2002 | XLVI - 4 | | | | |

ELENCO DEI PERMESSI DI RICERCA ACCORDATI NEL SOTTOFONDO MARINO - Aggiornamento 30/giugno/2010

656

| CODICE E DENOMINAZIONE DEL PERMESSO | TITOLARI DEL PERMESSO e relative quote di partecipazione (%) | PROVVEDIMENTI CONCERNENTI IL PERMESSO | | | | PERIODO DI VIGENZA | SCADENZA | AREA (Kmq) | UBICAZIONE DEL PERMESSO |
|--|--|---------------------------------------|--|------------|------------|--------------------|------------|------------|--|
| | | Data | Natura del provvedimento | Decorrenza | BUIG | | | | |
| G.R 14.AG Nota: Presentata istanza di sospensione del decorso temporale pubblicata nel B.U.I.G. Anno LIV - N. 7. | ENI (60) (r.u.) EDISON (40) | 8/11/1999 | Conferimento | 8/11/1999 | XLIII - 12 | 2ª proroga | 08/11/2011 | 408,78 | ZONA G (404,26) ZONA C (4,52) |
| | | 23/4/2001 | Trasferimento quote | 24/1/2001 | XLV - 5 | | | | |
| | | 25/3/2002 | Trasferimento quota | 27/9/2001 | XLVI - 4 | | | | |
| | | 25/3/2002 | Trasferimento quota | 2/1/2002 | XLVI - 4 | | | | |
| | | 19/9/2003 | Approvazione programma lavoro unitario | 19/9/2003 | XLVII - 10 | | | | |
| | | 12/2/2004 | Intestazione quota | 1/12/2003 | XLVIII - 3 | | | | |
| | | 30/6/2005 | Cambio intestazione quota | 1/12/2004 | XLIX - 7 | | | | |
| | | 2/11/2005 | Approvazione programma lavoro unitario | 2/11/2005 | XLIX - 12 | | | | |
| | | 2/11/2005 | 1ª proroga e riduzione | 8/11/2005 | XLIX - 12 | | | | |
| | | 27/1/2006 | Trasferimento quota e nomina r.u. | 25/10/2005 | L - 2 | | | | |
| 12/11/2008 | 2ª proroga e riduzione | 8/11/2008 | LII - 12 | | | | | | |

657

| CODICE E DENOMINAZIONE DEL PERMESSO | TITOLARI DEL PERMESSO e relative quote di partecipazione (%) | PROVVEDIMENTI CONCERNENTI IL PERMESSO | | | | PERIODO DI VIGENZA | SCADENZA | AREA (Kmq) | UBICAZIONE DEL PERMESSO |
|--|--|---------------------------------------|--|------------|------------|--------------------|------------|------------|---|
| | | Data | Natura del provvedimento | Decorrenza | BUIG | | | | |
| G.R 13.AG Nota: Presentata istanza di sospensione del decorso temporale pubblicata nel B.U.I.G. Anno LIV - N. 7. | ENI (60) (r.u.) EDISON (40) | 9/11/1999 | Conferimento | 9/11/1999 | XLIII - 12 | 2ª proroga | 09/11/2011 | 423,09 | ZONA G (393,85) ZONA C (29,24) |
| | | 20/4/2001 | Trasferimento quote | 24/1/2001 | XLV - 5 | | | | |
| | | 25/3/2002 | Trasferimento quota | 27/9/2001 | XLVI - 4 | | | | |
| | | 25/3/2002 | Trasferimento quota | 2/1/2002 | XLVI - 4 | | | | |
| | | 19/9/2003 | Approvazione programma lavoro unitario | 19/9/2003 | XLVII - 10 | | | | |
| | | 12/2/2004 | Intestazione quota | 1/12/2003 | XLVIII - 3 | | | | |
| | | 30/6/2005 | Cambio intestazione quota | 1/12/2004 | XLIX - 7 | | | | |
| | | 31/10/2005 | Approvazione programma lavoro unitario | 31/10/2005 | XLIX - 12 | | | | |
| | | 31/10/2005 | 1ª proroga e riduzione | 9/11/2005 | XLIX - 12 | | | | |
| | | 30/1/2006 | Trasferimento quota e nomina r.u. | 25/10/2005 | L - 2 | | | | |
| 12/11/2008 | 2ª proroga e riduzione | 9/11/2008 | LII - 12 | | | | | | |

663

| CODICE E DENOMINAZIONE DEL PERMESSO | TITOLARI DEL PERMESSO e relative quote di partecipazione (%) | PROVVEDIMENTI CONCERNENTI IL PERMESSO | | | | PERIODO DI VIGENZA | SCADENZA | AREA (Kmq) | UBICAZIONE DEL PERMESSO |
|--|--|---------------------------------------|--------------------------|------------|---------|--------------------|------------|------------|-------------------------|
| | | Data | Natura del provvedimento | Decorrenza | BUIG | | | | |
| B.R266.AG Nota: Presentata istanza di proroga e di riduzione dell'area pubblicata nel B.U.I.G. Anno LI - N. 4. | ENI (100) (r.u.) | 4/5/2001 | Conferimento | 4/5/2001 | XLV - 6 | 1º periodo | 04/05/2007 | 429,3 | ZONA B (429,3) |

667

| CODICE E DENOMINAZIONE DEL PERMESSO | TITOLARI DEL PERMESSO e relative quote di partecipazione (%) | PROVVEDIMENTI CONCERNENTI IL PERMESSO | | | | PERIODO DI VIGENZA | SCADENZA | AREA (Kmq) | UBICAZIONE DEL PERMESSO |
|-------------------------------------|--|---------------------------------------|-------------------------------|------------|-------------|--------------------|------------|------------|-------------------------|
| | | Data | Natura del provvedimento | Decorrenza | BUIG | | | | |
| G.R 15.PU Nota: Sospeso. | AUDAX ENERGY (100) (r.u.) | 12/11/2002 | Conferimento | 12/11/2002 | XLVI - 12 | 1º periodo | 12/11/2008 | 657,19 | ZONA G (657,19) |
| | | 22/4/2003 | Trasferimento | 28/3/2003 | XLVII - 5 | | | | |
| | | 27/10/2004 | Trasferimento | 30/3/2004 | XLVIII - 11 | | | | |
| | | 6/8/2008 | Trasferimento | 28/7/2008 | LII - 9 | | | | |
| | | 17/11/2008 | Sospensione decorso temporale | 2/7/2008 | LII - 12 | | | | |

ELENCO DEI PERMESSI DI RICERCA ACCORDATI NEL SOTTOFONDO MARINO - Aggiornamento 30/giugno/2010

668

| CODICE E DENOMINAZIONE DEL PERMESSO | TITOLARI DEL PERMESSO e relative quote di partecipazione (%) | PROVVEDIMENTI CONCERNENTI IL PERMESSO | | | | PERIODO DI VIGENZA | SCADENZA | AREA (Kmq) | UBICAZIONE DEL PERMESSO |
|--|--|---------------------------------------|--------------------------|------------|-------------|--------------------|------------|------------|-------------------------|
| | | Data | Natura del provvedimento | Decorrenza | BUIG | | | | |
| C.R146.NP Nota: Presentata istanza di sospensione della vigenza pubblicata nel B.U.I.G. Anno LIV - N. 6. | NORTHERN PETROLEUM LIMITED (100) (r.u.) | 28/9/2004 | Conferimento | 28/9/2004 | XLVIII - 11 | 1° periodo | 28/09/2010 | 620,31 | ZONA C (620,31) |
| | | 4/7/2006 | Rettifica | 28/9/2004 | L - 8 | | | | |

669

| CODICE E DENOMINAZIONE DEL PERMESSO | TITOLARI DEL PERMESSO e relative quote di partecipazione (%) | PROVVEDIMENTI CONCERNENTI IL PERMESSO | | | | PERIODO DI VIGENZA | SCADENZA | AREA (Kmq) | UBICAZIONE DEL PERMESSO |
|--|--|---------------------------------------|--------------------------|------------|-------------|--------------------|------------|------------|---------------------------------------|
| | | Data | Natura del provvedimento | Decorrenza | BUIG | | | | |
| C.R147.NP Nota: Presentata istanza di sospensione della vigenza pubblicata nel B.U.I.G. Anno LIV - N. 6. | NORTHERN PETROLEUM LIMITED (100) (r.u.) | 30/9/2004 | Conferimento | 30/9/2004 | XLVIII - 11 | 1° periodo | 30/09/2010 | 637,18 | ZONA C (452,18) ZONA G (185) |
| | | | | | | | | | |

671

| CODICE E DENOMINAZIONE DEL PERMESSO | TITOLARI DEL PERMESSO e relative quote di partecipazione (%) | PROVVEDIMENTI CONCERNENTI IL PERMESSO | | | | PERIODO DI VIGENZA | SCADENZA | AREA (Kmq) | UBICAZIONE DEL PERMESSO |
|-------------------------------------|--|---------------------------------------|-----------------------------------|------------|----------|--------------------|------------|------------|-------------------------|
| | | Data | Natura del provvedimento | Decorrenza | BUIG | | | | |
| B.R268.RG | PETROCELTIC ELSA (40) (r.u.) VEGA OIL (60) | 24/3/2005 | Conferimento | 24/3/2005 | XLIX - 4 | 1° periodo | 24/03/2011 | 126,68 | ZONA B (126,68) |
| | | 11/4/2006 | Cambio intestazione | 30/9/2005 | L - 5 | | | | |
| | | 6/11/2006 | Trasferimento quota e nomina r.u. | 5/4/2006 | L - 12 | | | | |
| | | 28/1/2010 | Trasferimento r.u. | 4/1/2010 | LIV - 2 | | | | |

672

| CODICE E DENOMINAZIONE DEL PERMESSO | TITOLARI DEL PERMESSO e relative quote di partecipazione (%) | PROVVEDIMENTI CONCERNENTI IL PERMESSO | | | | PERIODO DI VIGENZA | SCADENZA | AREA (Kmq) | UBICAZIONE DEL PERMESSO |
|-------------------------------------|---|---------------------------------------|--|------------|----------|--------------------|------------|------------|-------------------------|
| | | Data | Natura del provvedimento | Decorrenza | BUIG | | | | |
| G.R 17.NP | NORTHERN PETROLEUM LIMITED (45) (r.u.) SHELL ITALIA E & P (55) | 24/3/2005 | Conferimento | 24/3/2005 | XLIX - 4 | 1° periodo | 24/03/2011 | 708,62 | ZONA G (708,62) |
| | | 4/7/2006 | Rettifica | 24/5/2005 | L - 8 | | | | |
| | | 25/3/2009 | Trasferimento quota e nomina r.u. | 20/1/2009 | LIII - 4 | | | | |
| | | 7/4/2009 | Approvazione programma lavoro unitario | 7/4/2009 | LIII - 5 | | | | |
| | | | | | | | | | |

673

| CODICE E DENOMINAZIONE DEL PERMESSO | TITOLARI DEL PERMESSO e relative quote di partecipazione (%) | PROVVEDIMENTI CONCERNENTI IL PERMESSO | | | | PERIODO DI VIGENZA | SCADENZA | AREA (Kmq) | UBICAZIONE DEL PERMESSO |
|-------------------------------------|--|---------------------------------------|--------------------------|------------|----------|--------------------|------------|------------|-------------------------|
| | | Data | Natura del provvedimento | Decorrenza | BUIG | | | | |
| B.R269.GC | MEDOILGAS ITALIA (100) (r.u.) | 5/5/2005 | Conferimento | 5/5/2005 | XLIX - 6 | 1° periodo | 05/05/2011 | 271,25 | ZONA B (271,25) |
| | | 28/7/2005 | Trasferimento | 5/5/2005 | XLIX - 8 | | | | |
| | | 16/4/2008 | Intestazione | 12/2/2008 | LII - 5 | | | | |

674

| CODICE E DENOMINAZIONE DEL PERMESSO | TITOLARI DEL PERMESSO e relative quote di partecipazione (%) | PROVVEDIMENTI CONCERNENTI IL PERMESSO | | | | PERIODO DI VIGENZA | SCADENZA | AREA (Kmq) | UBICAZIONE DEL PERMESSO |
|-------------------------------------|---|---------------------------------------|--|------------|----------|--------------------|------------|------------|-------------------------|
| | | Data | Natura del provvedimento | Decorrenza | BUIG | | | | |
| G.R 18.NP | NORTHERN PETROLEUM LIMITED (45) (r.u.) SHELL ITALIA E & P (55) | 10/5/2005 | Conferimento | 10/5/2005 | XLIX - 6 | 1° periodo | 10/05/2011 | 736,88 | ZONA G (736,88) |
| | | 4/7/2006 | Rettifica | 10/5/2005 | L - 8 | | | | |
| | | 25/3/2009 | Trasferimento quota e nomina r.u. | 20/1/2009 | LIII - 4 | | | | |
| | | 7/4/2009 | Approvazione programma lavoro unitario | 7/4/2009 | LIII - 5 | | | | |

ELENCO DEI PERMESSI DI RICERCA ACCORDATI NEL SOTTOFONDO MARINO - Aggiornamento 30/giugno/2010

675

| CODICE E DENOMINAZIONE DEL PERMESSO | TITOLARI DEL PERMESSO e relative quote di partecipazione (%) | PROVVEDIMENTI CONCERNENTI IL PERMESSO | | | | PERIODO DI VIGENZA | SCADENZA | AREA (Kmq) | UBICAZIONE DEL PERMESSO |
|-------------------------------------|---|---------------------------------------|--|------------|----------|--------------------|------------|------------|-------------------------|
| | | Data | Natura del provvedimento | Decorrenza | BUIG | | | | |
| G.R 19.NP | NORTHERN PETROLEUM LIMITED (45) (r.u.) SHELL ITALIA E & P (55) | 11/5/2005 | Conferimento | 11/5/2005 | XLIX - 6 | 1° periodo | 11/05/2011 | 709,61 | ZONA G (709,61) |
| | | 4/7/2006 | Rettifica | 11/5/2005 | L - 8 | | | | |
| | | 25/3/2009 | Trasferimento quota e nomina r.u. | 20/1/2009 | LIII - 4 | | | | |
| | | 7/4/2009 | Approvazione programma lavoro unitario | 7/4/2009 | LIII - 5 | | | | |

676

| CODICE E DENOMINAZIONE DEL PERMESSO | TITOLARI DEL PERMESSO e relative quote di partecipazione (%) | PROVVEDIMENTI CONCERNENTI IL PERMESSO | | | | PERIODO DI VIGENZA | SCADENZA | AREA (Kmq) | UBICAZIONE DEL PERMESSO |
|-------------------------------------|--|---------------------------------------|--------------------------|------------|--------|--------------------|------------|------------|-------------------------|
| | | Data | Natura del provvedimento | Decorrenza | BUIG | | | | |
| C.R148.VG | VEGA OIL (100) (r.u.) | 27/11/2006 | Conferimento | 27/11/2006 | L - 12 | 1° periodo | 27/11/2012 | 336,98 | ZONA C (336,98) |

677

| CODICE E DENOMINAZIONE DEL PERMESSO | TITOLARI DEL PERMESSO e relative quote di partecipazione (%) | PROVVEDIMENTI CONCERNENTI IL PERMESSO | | | | PERIODO DI VIGENZA | SCADENZA | AREA (Kmq) | UBICAZIONE DEL PERMESSO |
|-------------------------------------|---|---------------------------------------|-----------------------------------|------------|----------|--------------------|------------|------------|---|
| | | Data | Natura del provvedimento | Decorrenza | BUIG | | | | |
| G.R 20.NP | NORTHERN PETROLEUM LIMITED (30) (r.u.) SHELL ITALIA E & P (70) | 14/2/2007 | Conferimento | 14/2/2007 | LI - 3 | 1° periodo | 14/02/2013 | 743,81 | ZONA C (230,2) ZONA G (513,61) |
| | | 25/3/2009 | Trasferimento quota e nomina r.u. | 20/1/2009 | LIII - 4 | | | | |

678

| CODICE E DENOMINAZIONE DEL PERMESSO | TITOLARI DEL PERMESSO e relative quote di partecipazione (%) | PROVVEDIMENTI CONCERNENTI IL PERMESSO | | | | PERIODO DI VIGENZA | SCADENZA | AREA (Kmq) | UBICAZIONE DEL PERMESSO |
|-------------------------------------|---|---------------------------------------|-----------------------------------|------------|----------|--------------------|------------|------------|-------------------------|
| | | Data | Natura del provvedimento | Decorrenza | BUIG | | | | |
| G.R 21.NP | NORTHERN PETROLEUM LIMITED (30) (r.u.) SHELL ITALIA E & P (70) | 14/2/2007 | Conferimento | 14/2/2007 | LI - 3 | 1° periodo | 14/02/2013 | 742,7 | ZONA G (742,7) |
| | | 25/3/2009 | Trasferimento quota e nomina r.u. | 20/1/2009 | LIII - 4 | | | | |

679

| CODICE E DENOMINAZIONE DEL PERMESSO | TITOLARI DEL PERMESSO e relative quote di partecipazione (%) | PROVVEDIMENTI CONCERNENTI IL PERMESSO | | | | PERIODO DI VIGENZA | SCADENZA | AREA (Kmq) | UBICAZIONE DEL PERMESSO |
|-------------------------------------|---|---------------------------------------|-----------------------------------|------------|----------|--------------------|------------|------------|--|
| | | Data | Natura del provvedimento | Decorrenza | BUIG | | | | |
| G.R 22.NP | NORTHERN PETROLEUM LIMITED (30) (r.u.) SHELL ITALIA E & P (70) | 14/2/2007 | Conferimento | 14/2/2007 | LI - 3 | 1° periodo | 14/02/2013 | 726,9 | ZONA C (132,3) ZONA G (594,6) |
| | | 25/3/2009 | Trasferimento quota e nomina r.u. | 20/1/2009 | LIII - 4 | | | | |

680

| CODICE E DENOMINAZIONE DEL PERMESSO | TITOLARI DEL PERMESSO e relative quote di partecipazione (%) | PROVVEDIMENTI CONCERNENTI IL PERMESSO | | | | PERIODO DI VIGENZA | SCADENZA | AREA (Kmq) | UBICAZIONE DEL PERMESSO |
|-------------------------------------|--|---------------------------------------|--------------------------|------------|--------|--------------------|------------|------------|--------------------------------------|
| | | Data | Natura del provvedimento | Decorrenza | BUIG | | | | |
| F.R 39.NP | NORTHERN PETROLEUM LIMITED (100) (r.u.) | 21/6/2007 | Conferimento | 21/6/2007 | LI - 7 | 1° periodo | 21/06/2013 | 734,5 | ZONA D (135) ZONA F (599,5) |

ELENCO DEI PERMESSI DI RICERCA ACCORDATI NEL SOTTOFONDO MARINO - Aggiornamento 30/giugno/2010

681

| CODICE E DENOMINAZIONE DEL PERMESSO | TITOLARI DEL PERMESSO e relative quote di partecipazione (%) | PROVVEDIMENTI CONCERNENTI IL PERMESSO | | | | PERIODO DI VIGENZA | SCADENZA | AREA (Kmq) | UBICAZIONE DEL PERMESSO |
|-------------------------------------|--|---------------------------------------|--------------------------|------------|--------|--------------------|------------|------------|--|
| | | Data | Natura del provvedimento | Decorrenza | BUIG | | | | |
| F.R 40.NP | NORTHERN PETROLEUM LIMITED (100) (r.u.) | 22/6/2007 | Conferimento | 22/6/2007 | LI - 7 | 1° periodo | 22/06/2013 | 734,64 | ZONA D (222,81) ZONA F (511,83) |

2000

| CODICE E DENOMINAZIONE DEL PERMESSO | TITOLARI DEL PERMESSO e relative quote di partecipazione (%) | PROVVEDIMENTI CONCERNENTI IL PERMESSO | | | | PERIODO DI VIGENZA | SCADENZA | AREA (Kmq) | UBICAZIONE DEL PERMESSO |
|-------------------------------------|--|---------------------------------------|--------------------------|------------|---------|--------------------|------------|------------|-------------------------|
| | | Data | Natura del provvedimento | Decorrenza | BUIG | | | | |
| E.R54.PU | PUMA PETROLEUM (100) (r.u.) | 21/4/2010 | Conferimento | 21/4/2010 | LIV - 5 | 1° periodo | 21/04/2016 | 683,13 | |

ELENCO DELLE CONCESSIONI DI COLTIVAZIONE ACCORDATE NELLA TERRAFERMA - Aggiornamento 30/giugno/2010

CONCESSIONI DI COLTIVAZIONE ACCORDATE NELLA TERRAFERMA

Leggi 21 luglio 1967, n. 613 e successive modificazioni, 9 gennaio 1991, n. 9 e Decreto Legislativo 25 novembre 1996, n. 625

Nella terraferma sono vigenti n. 118 CONCESSIONI DI COLTIVAZIONE per complessivi 8622,14 Km^q

| Regione | Numero concessioni | Superficie (Km ^q) |
|----------------|--------------------|-------------------------------|
| ABRUZZO | 6 | 491,20 |
| BASILICATA | 21 | 2.120,89 |
| CALABRIA | 2 | 103,43 |
| EMILIA ROMAGNA | 35 | 1.597,15 |
| LAZIO | 1 | 41,14 |
| LOMBARDIA | 13 | 988,15 |
| MARCHE | 18 | 1.134,86 |
| MOLISE | 4 | 336,19 |
| PIEMONTE | 1 | 77,71 |
| PUGLIA | 14 | 1.253,31 |
| TOSCANA | 2 | 307,84 |
| VENETO | 1 | 164,32 |
| ZONA A | 0 | 5,95 |

Nota:
Nel caso di titoli afferenti a due o più regioni finitime, a ciascuna di tali regioni viene attribuita la parte di area del titolo minerario ad essa afferente e l'unità mineraria viene attribuita alla regione cui compete la parte maggiore dell'area del titolo medesimo

ELENCO DELLE CONCESSIONI DI COLTIVAZIONE ACCORDATE NELLA TERRAFERMA - Aggiornamento 30/giugno/2010

703

| CODICE E DENOMINAZIONE DELLA CONCESSIONE | TITOLARI DELLA CONCESSIONE e relative quote di partecipazione (%) | PROVVEDIMENTI CONCERNENTI LA CONCESSIONE | | | | PERIODO DI VIGENZA | SCADENZA | AREA (Kmq) | UBICAZIONE DELLA CONCESSIONE |
|--|---|--|--------------------------------|------------|------------|--------------------|------------|------------|------------------------------------|
| | | Data | Natura del provvedimento | Decorrenza | BUGI | | | | |
| GRECCHIA | CH4 LIZZANO (100) (r.u.) | 12/10/1936 | Conferimento | 12/10/1936 | XLVII - | - | 12/10/2011 | 0,1627 | EMILIA ROMAGNA (0,1627) Bologna |
| | | 24/1/1953 | Trasferimento | 24/1/1953 | XLVII - 13 | | | | |
| | | 1/8/1959 | Assoggettamento L. 6/57 | 13/2/1957 | III - 11 | | | | |
| | | 24/5/1963 | Riassoggettamento R.D. 1443/27 | 23/8/1962 | VII - 9 | | | | |
| | | 30/10/1967 | Rinnovo | 12/10/1966 | XI - 4 | | | | |
| | | 18/3/1976 | Trasferimento | 18/3/1976 | XX - 6 | | | | |
| | | 21/9/1987 | Rinnovo | 12/10/1986 | XXXI - 11 | | | | |
| | | 26/6/1989 | Rettifica | 12/10/1986 | XXXIII - 7 | | | | |
| | | 20/8/1998 | Riassoggettamento L. 6/57 | 1/1/1997 | XLII - 9 | | | | |
| | | 3/12/2008 | Proroga | 12/10/2006 | LIII - 1 | | | | |

704

| CODICE E DENOMINAZIONE DELLA CONCESSIONE | TITOLARI DELLA CONCESSIONE e relative quote di partecipazione (%) | PROVVEDIMENTI CONCERNENTI LA CONCESSIONE | | | | PERIODO DI VIGENZA | SCADENZA | AREA (Kmq) | UBICAZIONE DELLA CONCESSIONE |
|--|---|--|--------------------------------|------------|-------------|--------------------|------------|------------|-----------------------------------|
| | | Data | Natura del provvedimento | Decorrenza | BUGI | | | | |
| BARIGAZZO | IDROELETTRICA ALTOMODENESE SIAM (100) (r.u.) | 23/11/1936 | Conferimento | 23/11/1936 | XLVII - | - | 22/11/2011 | 1,4321 | EMILIA ROMAGNA (1,4321) Modena |
| | | 30/12/1959 | Rinnovo | 23/11/1956 | IV - 3 | | | | |
| | | 30/12/1959 | Assoggettamento L. 6/57 | 13/2/1957 | IV - 3 | | | | |
| | | 24/5/1963 | Riassoggettamento R.D. 1443/27 | 23/8/1962 | VII - 9 | | | | |
| | | 7/1/1977 | Rinnovo | 23/11/1976 | XXI - 2 | | | | |
| | | 1/4/1994 | Rinnovo | 22/11/1991 | XXXVIII - 5 | | | | |
| | | 20/8/1998 | Riassoggettamento L. 6/57 | 1/1/1997 | XLII - 9 | | | | |

706

| CODICE E DENOMINAZIONE DELLA CONCESSIONE | TITOLARI DELLA CONCESSIONE e relative quote di partecipazione (%) | PROVVEDIMENTI CONCERNENTI LA CONCESSIONE | | | | PERIODO DI VIGENZA | SCADENZA | AREA (Kmq) | UBICAZIONE DELLA CONCESSIONE |
|--|---|--|--------------------------------|------------|-------------|--------------------|------------|------------|-----------------------------------|
| | | Data | Natura del provvedimento | Decorrenza | BUGI | | | | |
| VETTA | IDROELETTRICA ALTOMODENESE SIAM (100) (r.u.) | 28/4/1937 | Conferimento | 28/4/1937 | XLVII - | - | 28/04/2012 | 1,6179 | EMILIA ROMAGNA (1,6179) Modena |
| | | 5/3/1960 | Assoggettamento L. 6/57 | 13/2/1957 | IV - 6 | | | | |
| | | 24/5/1963 | Proroga | 28/4/1957 | VII - 9 | | | | |
| | | 24/5/1963 | Riassoggettamento R.D. 1443/27 | 20/3/1962 | VII - 9 | | | | |
| | | 11/8/1967 | Rinnovo | 27/4/1967 | XI - 11 | | | | |
| | | 3/3/1978 | Rinnovo | 28/4/1978 | XXII - 4 | | | | |
| | | 1/4/1994 | Rinnovo | 28/4/1992 | XXXVIII - 5 | | | | |
| | | 20/8/1998 | Riassoggettamento L. 6/57 | 1/1/1997 | XLII - 9 | | | | |

ELENCO DELLE CONCESSIONI DI COLTIVAZIONE ACCORDATE NELLA TERRAFERMA - Aggiornamento 30/giugno/2010

707

| CODICE E DENOMINAZIONE DELLA CONCESSIONE | TITOLARI DELLA CONCESSIONE e relative quote di partecipazione (%) | PROVVEDIMENTI CONCERNENTI LA CONCESSIONE | | | | PERIODO DI VIGENZA | SCADENZA | AREA (Kmq) | UBICAZIONE DELLA CONCESSIONE |
|---|---|--|--------------------------------|------------|-------------|--------------------|------------|------------|-----------------------------------|
| | | Data | Natura del provvedimento | Decorrenza | BUIG | | | | |
| SALGASTRI Nota: Presentata istanza di proroga pubblicata nel B.U.I.G. Anno LIII - N. 4. | LAZZI GAS (100) (r.u.) | 24/10/1938 | Conferimento | 24/10/1938 | I - 1 | - | 24/10/2008 | 11,45 | EMILIA ROMAGNA (11,45) Bologna |
| | | 8/10/1943 | Ampliamento | 8/10/1943 | I - 1 | | | | |
| | | 6/6/1960 | Assoggettamento L. 6/57 | 13/2/1957 | IV - 8 | | | | |
| | | 6/6/1960 | Trasferimento | 6/6/1960 | IV - 8 | | | | |
| | | 23/10/1961 | Riduzione | 23/10/1961 | VI - 5 | | | | |
| | | 31/7/1962 | Riduzione | 31/7/1962 | VII - 1 | | | | |
| | | 24/5/1963 | Riassoggettamento R.D. 1443/27 | 23/8/1962 | VII - 9 | | | | |
| | | 5/12/1968 | Rinnovo | 24/10/1968 | XIII - 6 | | | | |
| | | 1/4/1994 | Rinnovo | 24/10/1983 | XXXVIII - 5 | | | | |
| | | 1/4/1994 | Cambio intestazione | 28/11/1990 | XXXVIII - 5 | | | | |
| | | 20/8/1998 | Riassoggettamento L. 6/57 | 1/1/1997 | XLII - 9 | | | | |
| | | 11/9/2006 | Proroga | 24/10/2003 | L - 10 | | | | |

709

| CODICE E DENOMINAZIONE DELLA CONCESSIONE | TITOLARI DELLA CONCESSIONE e relative quote di partecipazione (%) | PROVVEDIMENTI CONCERNENTI LA CONCESSIONE | | | | PERIODO DI VIGENZA | SCADENZA | AREA (Kmq) | UBICAZIONE DELLA CONCESSIONE |
|---|---|--|--------------------------------|------------|-------------|--------------------|------------|------------|---------------------------------|
| | | Data | Natura del provvedimento | Decorrenza | BUIG | | | | |
| TRIGNANO Nota: Presentata istanza di proroga pubblicata nel B.U.I.G. Anno LIII - N. 12. | SOMIFA-SOCIETÀ MINERARIA FANANESE (100) (r.u.) | 18/3/1955 | Conferimento | 18/3/1955 | L - | - | 19/03/2010 | 0,67 | EMILIA ROMAGNA (0,67) Modena |
| | | 30/12/1959 | Assoggettamento L. 6/57 | 13/2/1957 | IV - 3 | | | | |
| | | 24/5/1963 | Riassoggettamento R.D. 1443/27 | 23/8/1962 | VII - 9 | | | | |
| | | 22/4/1971 | Rinnovo | 18/3/1970 | XV - 8 | | | | |
| | | 23/3/1981 | Rinnovo | 18/3/1980 | XXV - 4 | | | | |
| | | 11/11/1986 | Trasferimento titolarità | 11/11/1986 | XXX - 12 | | | | |
| | | 1/4/1994 | Rinnovo | 19/3/1990 | XXXVIII - 5 | | | | |
| | | 31/1/1996 | Rinnovo | 19/3/1995 | XL - 2 | | | | |
| | | 20/8/1998 | Riassoggettamento L. 6/57 | 1/1/1997 | XLII - 9 | | | | |
| | | 25/6/2007 | Proroga | 19/3/2005 | LI - 7 | | | | |
| | | 5/2/2009 | Trasferimento | 13/8/2008 | LIII - 3 | | | | |

711

| CODICE E DENOMINAZIONE DELLA CONCESSIONE | TITOLARI DELLA CONCESSIONE e relative quote di partecipazione (%) | PROVVEDIMENTI CONCERNENTI LA CONCESSIONE | | | | PERIODO DI VIGENZA | SCADENZA | AREA (Kmq) | UBICAZIONE DELLA CONCESSIONE |
|--|---|--|------------------------------|------------|----------|--------------------|------------|------------|----------------------------------|
| | | Data | Natura del provvedimento | Decorrenza | BUIG | | | | |
| POZZA Nota: Presentata istanza di rinnovo pubblicata nel B.U.I.G. Anno XLIV - N. 1. Presentata istanza di proroga pubblicata nel B.U.I.G. Anno XLIX - N. 2. Presentata istanza di proroga pubblicata nel B.U.I.G. Anno LIV - N. 3. | CH4 LIZZANO (100) (r.u.) | 30/12/1959 | Assoggettamento R.D. 1443/27 | 30/12/1959 | VII - 9 | - | 30/12/1999 | 3,09 | EMILIA ROMAGNA (3,09) Bologna |
| | | 30/12/1959 | Conferimento | 30/12/1959 | IV - 6 | | | | |
| | | 18/3/1976 | Trasferimento titolarità | 18/3/1976 | XX - 7 | | | | |
| | | 1/8/1980 | Rinnovo | 30/12/1979 | XXIV - 9 | | | | |
| | | 20/8/1998 | Riassoggettamento L. 6/57 | 1/1/1997 | XLII - 9 | | | | |

ELENCO DELLE CONCESSIONI DI COLTIVAZIONE ACCORDATE NELLA TERRAFERMA - Aggiornamento 30/giugno/2010

712

| CODICE E DENOMINAZIONE DELLA CONCESSIONE | TITOLARI DELLA CONCESSIONE e relative quote di partecipazione (%) | PROVVEDIMENTI CONCERNENTI LA CONCESSIONE | | | | PERIODO DI VIGENZA | SCADENZA | AREA (Kmq) | UBICAZIONE DELLA CONCESSIONE |
|---|---|--|------------------------------|------------|-------------|--------------------|------------|------------|----------------------------------|
| | | Data | Natura del provvedimento | Decorrenza | BUIG | | | | |
| CA' BELLAVISTA Nota: Presentata istanza di proroga pubblicata nel B.U.I.G. Anno LIV - N. 1. | LAZZI GAS (100) (r.u.) | 26/4/1960 | Conferimento | 26/4/1960 | IV - 6 | - | 26/01/2010 | 1,54 | EMILIA ROMAGNA (1,54) Bologna |
| | | 24/5/1963 | Assoggettamento R.D. 1443/27 | 23/8/1962 | VII - 9 | | | | |
| | | 18/3/1980 | Rinnovo | 26/4/1980 | XXIV - 4 | | | | |
| | | 1/4/1994 | Rinnovo | 26/1/1990 | XXXVIII - 5 | | | | |
| | | 1/4/1994 | Cambio intestazione | 28/11/1990 | XXXVIII - 5 | | | | |
| | | 20/8/1998 | Riassoggettamento L. 6/57 | 1/1/1997 | XLII - 9 | | | | |
| | | 3/6/2003 | Proroga | 26/1/2000 | XLVII - 7 | | | | |
| | | 24/6/2008 | Proroga | 25/1/2005 | LII - 7 | | | | |

713

| CODICE E DENOMINAZIONE DELLA CONCESSIONE | TITOLARI DELLA CONCESSIONE e relative quote di partecipazione (%) | PROVVEDIMENTI CONCERNENTI LA CONCESSIONE | | | | PERIODO DI VIGENZA | SCADENZA | AREA (Kmq) | UBICAZIONE DELLA CONCESSIONE |
|--|---|--|------------------------------|------------|-------------|--------------------|------------|------------|----------------------------------|
| | | Data | Natura del provvedimento | Decorrenza | BUIG | | | | |
| GAGGIOLA Nota: Presentata istanza di proroga pubblicata nel B.U.I.G. Anno LIV - 5. | LAZZI GAS (100) (r.u.) | 30/4/1960 | Conferimento | 30/4/1960 | IV - 6 | - | 30/04/2010 | 9,06 | EMILIA ROMAGNA (9,06) Bologna |
| | | 24/5/1963 | Assoggettamento R.D. 1443/27 | 23/8/1962 | VII - 9 | | | | |
| | | 18/3/1980 | Rinnovo | 30/4/1980 | XXIV - 4 | | | | |
| | | 1/4/1994 | Rinnovo | 30/4/1990 | XXXVIII - 5 | | | | |
| | | 1/4/1994 | Cambio intestazione | 28/11/1990 | XXXVIII - 5 | | | | |
| | | 20/8/1998 | Riassoggettamento L. 6/57 | 1/1/1997 | XLII - 9 | | | | |

718

| CODICE E DENOMINAZIONE DELLA CONCESSIONE | TITOLARI DELLA CONCESSIONE e relative quote di partecipazione (%) | PROVVEDIMENTI CONCERNENTI LA CONCESSIONE | | | | PERIODO DI VIGENZA | SCADENZA | AREA (Kmq) | UBICAZIONE DELLA CONCESSIONE |
|--|---|--|---------------------------|------------|-------------|--------------------|------------|------------|------------------------------------|
| | | Data | Natura del provvedimento | Decorrenza | BUIG | | | | |
| MOLINAZZO Nota: Presentata istanza di proroga pubblicata nel B.U.I.G. Anno LIV - N. 1. | LAZZI GAS (100) (r.u.) | 5/12/1979 | Conferimento | 5/12/1979 | XXIV - 1 | - | 05/12/2009 | 2,2238 | EMILIA ROMAGNA (2,2238) Bologna |
| | | 1/10/1990 | Rinnovo | 5/12/1989 | XXXIV - 11 | | | | |
| | | 1/4/1994 | Cambio intestazione | 28/11/1990 | XXXVIII - 5 | | | | |
| | | 20/8/1998 | Riassoggettamento L. 6/57 | 1/1/1997 | XLII - 9 | | | | |
| | | 3/6/2003 | Proroga | 5/12/1999 | XLVII - 7 | | | | |
| | | 24/6/2008 | Proroga | 6/12/2004 | LII - 7 | | | | |

725

| CODICE E DENOMINAZIONE DELLA CONCESSIONE | TITOLARI DELLA CONCESSIONE e relative quote di partecipazione (%) | PROVVEDIMENTI CONCERNENTI LA CONCESSIONE | | | | PERIODO DI VIGENZA | SCADENZA | AREA (Kmq) | UBICAZIONE DELLA CONCESSIONE |
|---|---|--|--------------------------|------------|----------|--------------------|------------|------------|----------------------------------|
| | | Data | Natura del provvedimento | Decorrenza | BUIG | | | | |
| SALSOMAGGIORE II Nota: Accordata inizialmente all'Ing. Magnaghi Perpetua: la scadenza del 24/09/2038 è riferita esclusivamente all'area di ampliamento (Kmq 3,3432) | AZIENDA DEMANIALE DI SALSOMAGGIORE (100) (r.u.) | 8/6/1893 | Conferimento | 8/6/1893 | L - | - | 24/09/2038 | 9,5472 | EMILIA ROMAGNA (9,5472) Parma |
| | | 4/10/1910 | Ampliamento | 4/10/1910 | L - | | | | |
| | | 4/3/1917 | Passaggio al Demanio | 4/3/1917 | L - | | | | |
| | | 25/9/1939 | Ampliamento | 25/9/1939 | L - | | | | |
| | | 20/8/1998 | Assoggettamento L. 6/57 | 1/1/1997 | XLII - 9 | | | | |

726

| CODICE E DENOMINAZIONE DELLA CONCESSIONE | TITOLARI DELLA CONCESSIONE e relative quote di partecipazione (%) | PROVVEDIMENTI CONCERNENTI LA CONCESSIONE | | | | PERIODO DI VIGENZA | SCADENZA | AREA (Kmq) | UBICAZIONE DELLA CONCESSIONE |
|--|---|--|--------------------------|------------|------------|--------------------|----------|------------|----------------------------------|
| | | Data | Natura del provvedimento | Decorrenza | BUIG | | | | |
| SALSOMAGGIORE I Nota: Perpetua. È stata conferita l'11 giugno 1897. | AZIENDA DEMANIALE DI SALSOMAGGIORE (100) (r.u.) | 11/7/897 | Conferimento | 11/7/1897 | XLVII - 13 | - | | 4,3667 | EMILIA ROMAGNA (4,3667) Parma |
| | | 20/8/1998 | Assoggettamento L. 6/57 | 1/1/1997 | XLII - 9 | | | | |

ELENCO DELLE CONCESSIONI DI COLTIVAZIONE ACCORDATE NELLA TERRAFERMA - Aggiornamento 30/giugno/2010

730

| CODICE E DENOMINAZIONE DELLA CONCESSIONE | TITOLARI DELLA CONCESSIONE e relative quote di partecipazione (%) | PROVVEDIMENTI CONCERNENTI LA CONCESSIONE | | | | PERIODO DI VIGENZA | SCADENZA | AREA (Kmq) | UBICAZIONE DELLA CONCESSIONE |
|---|---|--|-----------------------------|------------|------------|--------------------|------------|------------|--------------------------------|
| | | Data | Natura del provvedimento | Decorrenza | BUIG | | | | |
| RAPAGNANO Nota: Presentata istanza di proroga pubblicata nel B.U.I.G. Anno LIII - N. 5. | ENI (100) (r.u.) | 17/4/1960 | Conferimento | 17/4/1960 | IV - 8 | - | 17/04/2010 | 8,49 | MARCHE (8,49) Ascoli Piceno |
| | | 24/5/1963 | Cambio intestazione | 31/12/1962 | VII - 8 | | | | |
| | | 6/8/1993 | Proroga | 17/4/1990 | XXXVII - 9 | | | | |
| | | 29/5/1997 | Modifica programma sviluppo | 29/5/1997 | XLI - 7 | | | | |
| | | 29/10/1997 | Rettifica | 29/5/1997 | XLI - 11 | | | | |
| | | 13/2/1998 | Cambio intestazione | 1/1/1998 | XLII - 3 | | | | |
| | | 7/5/2001 | Proroga | 17/4/2000 | XLV - 6 | | | | |
| | | 6/6/2006 | Proroga | 17/4/2005 | L - 7 | | | | |

731

| CODICE E DENOMINAZIONE DELLA CONCESSIONE | TITOLARI DELLA CONCESSIONE e relative quote di partecipazione (%) | PROVVEDIMENTI CONCERNENTI LA CONCESSIONE | | | | PERIODO DI VIGENZA | SCADENZA | AREA (Kmq) | UBICAZIONE DELLA CONCESSIONE |
|---|---|--|---------------------------|------------|------------|--------------------|------------|------------|------------------------------|
| | | Data | Natura del provvedimento | Decorrenza | BUIG | | | | |
| CASA BALLEANI Nota: Presentata istanza di proroga pubblicata nel B.U.I.G. Anno LIII - N. 6. | GAS PLUS ITALIANA (100) (r.u.) | 10/5/1960 | Conferimento | 10/5/1960 | IV - 8 | - | 10/05/2010 | 3,15 | MARCHE (3,15) Ancona |
| | | 24/5/1963 | Cambio intestazione | 31/12/1962 | VII - 8 | | | | |
| | | 6/8/1993 | Proroga | 10/5/1990 | XXXVII - 9 | | | | |
| | | 15/9/1995 | Trasferimento titolarità | 3/5/1995 | XXXIX - 10 | | | | |
| | | 2/4/1996 | Modifica programma lavoro | 2/4/1996 | XL - 5 | | | | |
| | | 9/5/1996 | Cambio intestazione | 1/3/1996 | XL - 6 | | | | |
| | | 3/11/1999 | Proroga | 10/5/2000 | XLIII - 12 | | | | |
| | | 12/2/2004 | Cambio intestazione | 1/1/2004 | XLVIII - 3 | | | | |
| | | 20/7/2004 | Cambio intestazione | 18/5/2004 | XLVIII - 8 | | | | |
| | | 23/8/2006 | Proroga | 10/5/2005 | L - 9 | | | | |

749

| CODICE E DENOMINAZIONE DELLA CONCESSIONE | TITOLARI DELLA CONCESSIONE e relative quote di partecipazione (%) | PROVVEDIMENTI CONCERNENTI LA CONCESSIONE | | | | PERIODO DI VIGENZA | SCADENZA | AREA (Kmq) | UBICAZIONE DELLA CONCESSIONE |
|--|---|--|--------------------------|------------|-------------|--------------------|------------|------------|----------------------------------|
| | | Data | Natura del provvedimento | Decorrenza | BUIG | | | | |
| POGGIO CASTIONE | SOCOPLUS (100) (r.u.) | 22/1/1962 | Conferimento | 22/1/1962 | VI - 4 | - | 22/01/2012 | 1,1518 | EMILIA ROMAGNA (1,1518) Parma |
| | | 3/4/1971 | Trasferimento quota | 3/4/1971 | XV - 7 | | | | |
| | | 16/12/1985 | Cambio intestazione | 16/12/1985 | XXX - 1 | | | | |
| | | 9/9/1993 | Proroga | 22/1/1992 | XXXVII - 10 | | | | |
| | | 27/11/2003 | Proroga | 22/1/2002 | XLVIII - 1 | | | | |
| | | 17/4/2007 | Trasferimento | 23/11/2006 | LI - 5 | | | | |

751

| CODICE E DENOMINAZIONE DELLA CONCESSIONE | TITOLARI DELLA CONCESSIONE e relative quote di partecipazione (%) | PROVVEDIMENTI CONCERNENTI LA CONCESSIONE | | | | PERIODO DI VIGENZA | SCADENZA | AREA (Kmq) | UBICAZIONE DELLA CONCESSIONE |
|--|---|--|---------------------------|------------|-------------|--------------------|------------|------------|------------------------------|
| | | Data | Natura del provvedimento | Decorrenza | BUIG | | | | |
| NOVA SIRI SCALO Nota: Presentata istanza di proroga pubblicata nel B.U.I.G. Anno XLVI - N. 6. Presentata istanza di proroga pubblicata nel B.U.I.G. Anno LI - N. 9. | GAS PLUS ITALIANA (100) (r.u.) | 24/5/1963 | Conferimento | 24/5/1963 | VII - 7 | - | 24/05/2003 | 7,5 | BASILICATA (7,5) Matera |
| | | 23/5/1966 | Riduzione | 23/5/1966 | XI - 2 | | | | |
| | | 20/2/1991 | Trasferimento titolarità | 20/2/1991 | XXXV - 8 | | | | |
| | | 30/3/1992 | Modifica programma lavoro | 30/3/1992 | XXXVI - 5 | | | | |
| | | 20/10/1993 | Proroga | 24/5/1993 | XXXVII - 12 | | | | |
| | | 9/5/1996 | Cambio intestazione | 1/1/1996 | XL - 6 | | | | |
| | | 9/5/1996 | Cambio intestazione | 1/3/1996 | XL - 6 | | | | |
| | | 12/2/2004 | Cambio intestazione | 1/1/2004 | XLVIII - 3 | | | | |
| | | 20/7/2004 | Cambio intestazione | 18/5/2004 | XLVIII - 8 | | | | |

ELENCO DELLE CONCESSIONI DI COLTIVAZIONE ACCORDATE NELLA TERRAFERMA - Aggiornamento 30/giugno/2010

762

| CODICE E DENOMINAZIONE DELLA CONCESSIONE | TITOLARI DELLA CONCESSIONE e relative quote di partecipazione (%) | PROVVEDIMENTI CONCERNENTI LA CONCESSIONE | | | | PERIODO DI VIGENZA | SCADENZA | AREA (Kmq) | UBICAZIONE DELLA CONCESSIONE |
|---|---|--|-----------------------------|------------|-----------|--------------------|------------|------------|------------------------------|
| | | Data | Natura del provvedimento | Decorrenza | BUGI | | | | |
| SEDIA D'ORLANDO Nota: Presentata istanza di proroga pubblicata nel B.U.I.G. - Anno XLVIII - N. 3. | ENI (100) (r.u.) | 13/2/1965 | Conferimento | 13/2/1965 | IX - 7 | - | 13/02/2005 | 4,22 | PUGLIA (4,22) Foggia |
| | | 13/2/1998 | Cambio intestazione | 1/1/1998 | XLII - 3 | | | | |
| | | 16/3/1999 | Proroga | 13/2/1995 | XLIII - 4 | | | | |
| | | 16/3/1999 | Modifica programma sviluppo | 16/3/1999 | XLIII - 4 | | | | |

779

| CODICE E DENOMINAZIONE DELLA CONCESSIONE | TITOLARI DELLA CONCESSIONE e relative quote di partecipazione (%) | PROVVEDIMENTI CONCERNENTI LA CONCESSIONE | | | | PERIODO DI VIGENZA | SCADENZA | AREA (Kmq) | UBICAZIONE DELLA CONCESSIONE |
|--|---|--|--------------------------|------------|-------------|--------------------|------------|------------|---------------------------------------|
| | | Data | Natura del provvedimento | Decorrenza | BUGI | | | | |
| MANCHE DI CIMALIA Nota: Presentata istanza di proroga pubblicata nel B.U.I.G. Anno XLIX - N. 10. | EDISON (100) (r.u.) | 15/4/1967 | Conferimento | 17/9/1966 | XI - 7 | - | 17/09/2006 | 30 | CALABRIA (30) Cosenza Catanzaro |
| | | 2/7/1985 | Cambio intestazione | 1/1/1985 | XXIX - 8 | | | | |
| | | 11/2/1987 | Proroga | 17/9/1996 | XXXI - 3 | | | | |
| | | 22/4/1991 | Trasferimento titolarità | 1/7/1989 | XXXV - 12 | | | | |
| | | 12/5/1992 | Cambio intestazione | 19/6/1991 | XXXVI - 11 | | | | |
| | | 2/9/1993 | Trasferimento titolarità | 1/8/1992 | XXXVII - 10 | | | | |
| | | 2/9/1993 | Cambio intestazione | 4/11/1992 | XXXVII - 10 | | | | |
| | | 12/2/2004 | Cambio intestazione | 1/12/2003 | XLVIII - 3 | | | | |

783

| CODICE E DENOMINAZIONE DELLA CONCESSIONE | TITOLARI DELLA CONCESSIONE e relative quote di partecipazione (%) | PROVVEDIMENTI CONCERNENTI LA CONCESSIONE | | | | PERIODO DI VIGENZA | SCADENZA | AREA (Kmq) | UBICAZIONE DELLA CONCESSIONE |
|---|---|--|-----------------------------------|------------|-------------|--------------------|------------|------------|------------------------------|
| | | Data | Natura del provvedimento | Decorrenza | BUGI | | | | |
| GARAGUSO Nota: Presentata istanza di proroga pubblicata nel B.U.I.G. Anno LII - N. 7. | EDISON (50,33333333) (r.u.) GAS PLUS ITALIANA (49,66666667) | 7/6/1969 | Conferimento | 7/6/1969 | XIII - 8 | - | 07/06/2009 | 69,62 | BASILICATA (69,62) Matera |
| | | 20/1/1978 | Estensione titolarità | 20/1/1978 | XXII - 8 | | | | |
| | | 16/5/1978 | Cambio intestazione quota | 27/11/1978 | XXIII - 8 | | | | |
| | | 22/1/1981 | Estensione titolarità | 22/1/1981 | XXV - 4 | | | | |
| | | 16/7/1985 | Cambio intestazione quota | 1/1/1985 | XXIX - 10 | | | | |
| | | 15/5/1987 | Cambio intestazione quota | 1/12/1986 | XXXI - 9 | | | | |
| | | 20/6/1990 | Trasferimento quota | 1/7/1989 | XXXV - 5 | | | | |
| | | 20/6/1990 | Proroga | 7/6/1999 | XXXV - 5 | | | | |
| | | 12/5/1992 | Cambio intestazione quota | 19/6/1991 | XXXVI - 11 | | | | |
| | | 4/8/1993 | Cambio intestazione quota | 23/4/1992 | XXXVII - 10 | | | | |
| | | 2/9/1993 | Trasferimento quota e nomina r.u. | 1/8/1992 | XXXVII - 10 | | | | |
| | | 2/9/1993 | Cambio intestazione quota | 4/11/1992 | XXXVII - 10 | | | | |
| | | 9/5/1996 | Cambio intestazione quota | 1/3/1996 | XL - 6 | | | | |
| | | 23/11/1998 | Cambio intestazione quota | 29/6/1998 | XLII - 12 | | | | |
| | | 1/5/1999 | Cambio intestazione quota | 1/7/1999 | XLIII - 10 | | | | |
| | | 20/3/2000 | Cambio intestazione quota | 1/1/2000 | XLIV - 4 | | | | |
| | | 20/4/2001 | Cambio intestazione quota | 1/10/2000 | XLV - 5 | | | | |
| | | 18/9/2001 | Trasferimento quota | 29/6/2001 | XLV - 10 | | | | |
| | | 12/2/2004 | Intestazione quota | 1/12/2003 | XLVIII - 3 | | | | |
| | | 12/2/2004 | Cambio intestazione quota | 1/1/2004 | XLVIII - 3 | | | | |
| 20/7/2004 | Cambio intestazione quota | 18/5/2004 | XLVIII - 8 | | | | | | |

ELENCO DELLE CONCESSIONI DI COLTIVAZIONE ACCORDATE NELLA TERRAFERMA - Aggiornamento 30/giugno/2010

785

| CODICE E DENOMINAZIONE DELLA CONCESSIONE | TITOLARI DELLA CONCESSIONE e relative quote di partecipazione (%) | PROVVEDIMENTI CONCERNENTI LA CONCESSIONE | | | | PERIODO DI VIGENZA | SCADENZA | AREA (Kmq) | UBICAZIONE DELLA CONCESSIONE |
|--|---|--|-----------------------------------|------------|--------------|--------------------|------------|------------|------------------------------|
| | | Data | Natura del provvedimento | Decorrenza | BUIG | | | | |
| STRANGOLAGALLI | PENTEX ITALIA (100) (r.u.) | 4/8/1969 | Conferimento | 4/8/1969 | XIII - 10 | - | 04/08/2014 | 41,14 | LAZIO (41,14) Frosinone |
| | | 29/12/1979 | Estensione titolarità | 28/12/1979 | XXIV - 1 | | | | |
| | | 20/6/1989 | Trasferimento quota e nomina r.u. | 26/6/1989 | XXXIII - 7 | | | | |
| | | 12/3/1991 | Cambio intestazione quota | 12/3/1991 | XXXV - 4 | | | | |
| | | 28/10/1993 | Sospensione attività produzione | 28/10/1993 | XXXVII - 12 | | | | |
| | | 26/8/1994 | Trasferimento quota | 14/4/1994 | XXXVIII - 11 | | | | |
| | | 26/8/1994 | Trasferimento quota | 3/8/1994 | XXXVIII - 11 | | | | |
| | | 23/4/1998 | Trasferimento quota | 30/12/1997 | XLII - 5 | | | | |
| | | 4/8/1999 | Proroga | 4/8/1999 | XLIII - 9 | | | | |
| | | 14/12/2009 | Proroga | 4/8/2009 | LIV - 1 | | | | |

788

| CODICE E DENOMINAZIONE DELLA CONCESSIONE | TITOLARI DELLA CONCESSIONE e relative quote di partecipazione (%) | PROVVEDIMENTI CONCERNENTI LA CONCESSIONE | | | | PERIODO DI VIGENZA | SCADENZA | AREA (Kmq) | UBICAZIONE DELLA CONCESSIONE |
|--|---|--|--------------------------|------------|------------|--------------------|------------|------------|------------------------------|
| | | Data | Natura del provvedimento | Decorrenza | BUIG | | | | |
| FILETTO | GAS PLUS ITALIANA (100) (r.u.) | 30/5/1972 | Conferimento | 30/5/1972 | XVI - 9 | - | 30/05/2012 | 50,01 | ABRUZZO (50,01) Chieti |
| | | 8/9/1982 | Assunzione quota | 8/9/1982 | XXVI - 12 | | | | |
| | | 23/6/1995 | Trasferimento titolarità | 1/3/1995 | XXXIX - 7 | | | | |
| | | 9/5/1996 | Cambio intestazione | 1/3/1996 | XL - 6 | | | | |
| | | 12/2/2004 | Cambio intestazione | 1/1/2004 | XLVIII - 3 | | | | |
| | | 20/7/2004 | Cambio intestazione | 18/5/2004 | XLVIII - 8 | | | | |
| | | 10/6/2005 | Proroga | 30/5/2002 | XLIX - 7 | | | | |

789

| CODICE E DENOMINAZIONE DELLA CONCESSIONE | TITOLARI DELLA CONCESSIONE e relative quote di partecipazione (%) | PROVVEDIMENTI CONCERNENTI LA CONCESSIONE | | | | PERIODO DI VIGENZA | SCADENZA | AREA (Kmq) | UBICAZIONE DELLA CONCESSIONE |
|--|---|--|--|------------|-------------|--------------------|------------|------------|---|
| | | Data | Natura del provvedimento | Decorrenza | BUIG | | | | |
| CANDELA | ENI (60,5) (r.u.) EDISON (39,5) | 29/9/1972 | Unificazione | 29/9/1972 | XVII - 3 | - | 31/05/2013 | 331,9039 | PUGLIA (330,1939) Foggia BASILICATA (1,71) Potenza |
| | | 16/7/1985 | Cambio intestazione quota | 1/1/1985 | XXIX - 10 | | | | |
| | | 28/8/1990 | Trasferimento quota | 1/7/1989 | XXXV - 2 | | | | |
| | | 12/5/1992 | Cambio intestazione quota | 19/6/1991 | XXXVI - 11 | | | | |
| | | 6/8/1993 | Proroga | 1/6/1993 | XXXVII - 9 | | | | |
| | | 6/8/1993 | Approvazione programma lavoro | 6/8/1993 | XXXVII - 9 | | | | |
| | | 2/9/1993 | Trasferimento quota | 1/8/1992 | XXXVII - 10 | | | | |
| | | 2/9/1993 | Cambio intestazione quota | 4/11/1992 | XXXVII - 10 | | | | |
| | | 13/2/1998 | Cambio intestazione quota | 1/1/1998 | XLII - 3 | | | | |
| | | 12/2/2004 | Intestazione quota | 1/12/2003 | XLVIII - 3 | | | | |
| | | 4/2/2005 | Proroga e rimodulazione programma lavori | 31/5/2003 | XLIX - 3 | | | | |
| | | 2/7/2009 | Proroga | 31/5/2008 | LIII - 8 | | | | |

ELENCO DELLE CONCESSIONI DI COLTIVAZIONE ACCORDATE NELLA TERRAFERMA - Aggiornamento 30/giugno/2010

790

| CODICE E DENOMINAZIONE DELLA CONCESSIONE | TITOLARI DELLA CONCESSIONE e relative quote di partecipazione (%) | PROVVEDIMENTI CONCERNENTI LA CONCESSIONE | | | | PERIODO DI VIGENZA | SCADENZA | AREA (Kmq) | UBICAZIONE DELLA CONCESSIONE |
|--|---|--|-----------------------------------|------------|-------------|--------------------|------------|------------|--------------------------------|
| | | Data | Natura del provvedimento | Decorrenza | BUG | | | | |
| COLLE DI LAURO | EDISON (62,42) (r.u.) GAS PLUS ITALIANA (25,08) ENI (12,5) | 9/10/1972 | Unificazione | 9/10/1972 | XVII - 3 | - | 13/09/2014 | 33,6248 | MOLISE (33,6248) Campobasso |
| | | 8/3/1978 | Estensione titolarità | 8/3/1978 | XXII - 4 | | | | |
| | | 18/5/1979 | Cambio intestazione quota | 27/11/1978 | XXIII - 8 | | | | |
| | | 25/5/1981 | Estensione titolarità | 25/5/1981 | XXVI - 1 | | | | |
| | | 8/6/1985 | Cambio intestazione quota | 1/1/1985 | XXIX - 7 | | | | |
| | | 7/8/1985 | Proroga | 13/9/1994 | XXIX - 9 | | | | |
| | | 8/7/1987 | Cambio intestazione quota | 1/12/1986 | XXXI - 8 | | | | |
| | | 8/8/1991 | Trasferimento quota e nomina r.u. | 1/7/1989 | XXXVI - 6 | | | | |
| | | 12/5/1992 | Cambio intestazione quota | 19/6/1991 | XXXVI - 11 | | | | |
| | | 4/8/1993 | Cambio intestazione quota | 23/4/1992 | XXXVII - 10 | | | | |
| | | 2/9/1993 | Trasferimento quota e nomina r.u. | 1/8/1992 | XXXVII - 10 | | | | |
| | | 2/9/1993 | Cambio intestazione quota | 4/11/1992 | XXXVII - 10 | | | | |
| | | 9/5/1996 | Cambio intestazione quota | 1/3/1996 | XL - 6 | | | | |
| | | 13/2/1998 | Cambio intestazione quota | 1/1/1998 | XLII - 5 | | | | |
| | | 23/11/1998 | Cambio intestazione quota | 29/6/1998 | XLII - 12 | | | | |
| | | 15/9/1999 | Cambio intestazione quota | 1/7/1999 | XLIII - 10 | | | | |
| | | 20/3/2000 | Cambio intestazione quota | 1/1/2000 | XLIV - 4 | | | | |
| | | 20/4/2001 | Cambio intestazione quota | 1/10/2000 | XLV - 5 | | | | |
| | | 18/9/2001 | Trasferimento quota | 29/6/2001 | XLV - 10 | | | | |
| | | 12/2/2004 | Intestazione quota | 1/12/2003 | XLVIII - 3 | | | | |
| 12/2/2004 | Cambio intestazione quota | 1/1/2004 | XLVIII - 3 | | | | | | |
| 20/7/2004 | Cambio intestazione quota | 18/5/2004 | XLVIII - 8 | | | | | | |
| 10/12/2009 | Proroga | 13/9/2009 | LIV - 1 | | | | | | |

795

| CODICE E DENOMINAZIONE DELLA CONCESSIONE | TITOLARI DELLA CONCESSIONE e relative quote di partecipazione (%) | PROVVEDIMENTI CONCERNENTI LA CONCESSIONE | | | | PERIODO DI VIGENZA | SCADENZA | AREA (Kmq) | UBICAZIONE DELLA CONCESSIONE |
|--|---|--|---------------------------|------------|-------------|--------------------|------------|------------|------------------------------|
| | | Data | Natura del provvedimento | Decorrenza | BUG | | | | |
| MONTE CASTELLANO | ADRIATICA IDROCARBURI (50) (r.u.) EDISON (50) | 31/10/1974 | Conferimento | 30/6/1974 | XIX - 2 | - | 30/06/2014 | 25 | MARCHE (25) Ascoli Piceno |
| | | 8/6/1985 | Cambio intestazione quota | 1/1/1985 | XXIX - 10 | | | | |
| | | 2/7/1986 | Modifica quota produzione | 2/7/1986 | XXX - 11 | | | | |
| | | 8/8/1991 | Trasferimento quota | 1/7/1989 | XXXVI - 6 | | | | |
| | | 12/5/1992 | Cambio intestazione quota | 19/6/1991 | XXXVI - 11 | | | | |
| | | 2/9/1993 | Trasferimento quota | 1/8/1992 | XXXVII - 10 | | | | |
| | | 2/9/1993 | Cambio intestazione quota | 4/11/1992 | XXXVII - 10 | | | | |
| | | 13/2/1998 | Cambio intestazione quota | 1/1/1998 | XLII - 3 | | | | |
| | | 12/2/2004 | Intestazione quota | 1/12/2003 | XLVIII - 3 | | | | |
| | | 6/6/2006 | Proroga | 30/6/2004 | L - 7 | | | | |
| | | 13/2/2007 | Rettifica | 6/6/2006 | LI - 3 | | | | |
| | | 9/2/2010 | Trasferimento quota | 1/1/2010 | LIV - 3 | | | | |

ELENCO DELLE CONCESSIONI DI COLTIVAZIONE ACCORDATE NELLA TERRAFERMA - Aggiornamento 30/giugno/2010

796

| CODICE E DENOMINAZIONE DELLA CONCESSIONE | TITOLARI DELLA CONCESSIONE e relative quote di partecipazione (%) | PROVVEDIMENTI CONCERNENTI LA CONCESSIONE | | | | PERIODO DI VIGENZA | SCADENZA | AREA (Kmq) | UBICAZIONE DELLA CONCESSIONE |
|--|---|--|---------------------------|------------|-------------|--------------------|------------|------------|--------------------------------|
| | | Data | Natura del provvedimento | Decorrenza | BUG | | | | |
| TORRENTE MENOCCIA | EDISON (88) (r.u.) PETROREP ITALIANA (12) | 31/10/1974 | Conferimento | 20/1/1974 | XIX - 2 | - | 20/01/2014 | 23,3 | MARCHE (23,3) Ascoli Piceno |
| | | 21/4/1979 | Cambio intestazione quota | 27/11/1978 | XXIII - 5 | | | | |
| | | 13/6/1985 | Cambio intestazione quota | 1/1/1985 | XXIX - 7 | | | | |
| | | 2/7/1986 | Modifica quota produzione | 2/7/1986 | XXX - 11 | | | | |
| | | 22/4/1991 | Trasferimento quota | 1/7/1989 | XXXV - 12 | | | | |
| | | 12/5/1992 | Cambio intestazione quota | 19/6/1991 | XXXVI - 11 | | | | |
| | | 4/8/1993 | Cambio intestazione quota | 23/4/1992 | XXXVII - 10 | | | | |
| | | 2/9/1993 | Trasferimento quota | 1/8/1992 | XXXVII - 10 | | | | |
| | | 2/9/1993 | Cambio intestazione quota | 4/11/1992 | XXXVII - 10 | | | | |
| | | 23/11/1998 | Cambio intestazione quota | 29/6/1998 | XLII - 12 | | | | |
| | | 15/9/1999 | Cambio intestazione quota | 1/7/1999 | XLIII - 10 | | | | |
| | | 12/2/2004 | Intestazione quota | 1/12/2003 | XLVIII - 3 | | | | |
| | | 6/6/2006 | Proroga | 20/1/2004 | L - 7 | | | | |

798

| CODICE E DENOMINAZIONE DELLA CONCESSIONE | TITOLARI DELLA CONCESSIONE e relative quote di partecipazione (%) | PROVVEDIMENTI CONCERNENTI LA CONCESSIONE | | | | PERIODO DI VIGENZA | SCADENZA | AREA (Kmq) | UBICAZIONE DELLA CONCESSIONE |
|---|--|--|---------------------------|------------|-------------|--------------------|------------|------------|------------------------------|
| | | Data | Natura del provvedimento | Decorrenza | BUG | | | | |
| MASSERIA ACQUASALSA Nota: Presentata istanza di proroga pubblicata nel B.U.I.G. Anno XLVIII - N. 4. | GAS PLUS ITALIANA (46,03) (r.u.) EDISON (45,17) MEDOILGAS ITALIA (8,8) | 24/1/1975 | Conferimento | 24/1/1975 | XIX - 3 | - | 24/01/2005 | 41,22 | PUGLIA (41,22) Foggia |
| | | 12/12/1978 | Trasferimento quota | 12/12/1978 | XXIII - 2 | | | | |
| | | 26/9/1979 | Trasferimento quota | 26/9/1979 | XXIII - 11 | | | | |
| | | 24/3/1980 | Trasferimento quota | 24/3/1980 | XXIV - 7 | | | | |
| | | 15/9/1981 | Trasferimento quota | 15/9/1981 | XXV - 12 | | | | |
| | | 15/10/1983 | Cambio intestazione quota | 1/1/1983 | XXVIII - 2 | | | | |
| | | 19/2/1987 | Trasferimento quota | 19/2/1987 | XXXI - 5 | | | | |
| | | 10/3/1988 | Trasferimento quota | 1/12/1986 | XXXII - 8 | | | | |
| | | 21/3/1989 | Trasferimento quota | 21/3/1989 | XXXIII - 8 | | | | |
| | | 20/2/1991 | Trasferimento quota | 20/2/1991 | XXXV - 9 | | | | |
| | | 17/7/1993 | Trasferimento quota | 31/12/1992 | XXXVII - 9 | | | | |
| | | 20/7/1993 | Trasferimento quota | 29/12/1992 | XXXVII - 9 | | | | |
| | | 28/10/1993 | Rettifica | 28/10/1993 | XXXVII - 12 | | | | |
| | | 29/3/1994 | Trasferimento quota | 1/10/1993 | XXXVIII - 4 | | | | |
| | | 9/5/1996 | Cambio intestazione quota | 1/3/1996 | XL - 6 | | | | |
| | | 14/6/1996 | Trasferimento quota | 1/1/1996 | XL - 7 | | | | |
| | | 14/6/1996 | Cambio intestazione quota | 23/1/1996 | XL - 7 | | | | |
| | | 23/11/1998 | Cambio intestazione quota | 29/6/1998 | XLII - 12 | | | | |
| | | 15/9/1999 | Cambio intestazione quota | 1/7/1999 | XLIII - 10 | | | | |
| | | 5/4/2002 | Trasferimento quota | 29/11/2001 | XLVI - 12 | | | | |
| | | 12/2/2004 | Intestazione quota | 1/12/2003 | XLVIII - 3 | | | | |
| | | 12/2/2004 | Cambio intestazione quota | 1/1/2004 | XLVIII - 3 | | | | |
| | | 20/7/2004 | Cambio intestazione quota | 18/5/2004 | XLVIII - 8 | | | | |
| | | 30/6/2005 | Trasferimento quota | 26/4/2005 | XLIX - 7 | | | | |
| | | 16/4/2008 | Cambio intestazione quota | 12/2/2008 | LII - 5 | | | | |

ELENCO DELLE CONCESSIONI DI COLTIVAZIONE ACCORDATE NELLA TERRAFERMA - Aggiornamento 30/giugno/2010

800

| CODICE E DENOMINAZIONE DELLA CONCESSIONE | TITOLARI DELLA CONCESSIONE e relative quote di partecipazione (%) | PROVVEDIMENTI CONCERNENTI LA CONCESSIONE | | | | PERIODO DI VIGENZA | SCADENZA | AREA (Kmq) | UBICAZIONE DELLA CONCESSIONE |
|---|---|--|--------------------------------------|------------|-------------|--------------------|------------|------------|---------------------------------|
| | | Data | Natura del provvedimento | Decorrenza | BUG | | | | |
| FIUME TENNA Nota: Presentata istanza di unificazione con la concessione «B.C7.LF» pubblicata nel B.U.I.G. - Anno XX - N. 6. | EDISON (100) (r.u.) | 27/11/1975 | Conferimento | 17/7/1975 | XX - 3 | - | 17/07/2015 | 22,06 | MARCHE (22,06) Ascoli Piceno |
| | | 27/11/1978 | Cambio intestazione quota | 19/4/1979 | XXIII - 5 | | | | |
| | | 10/10/1988 | Trasferimento quota | 10/10/1988 | XXXII - 11 | | | | |
| | | 8/8/1989 | Trasferimento quota | 8/8/1989 | XXXIII - 9 | | | | |
| | | 4/8/1993 | Cambio intestazione quota | 23/4/1992 | XXXVII - 10 | | | | |
| | | 4/3/1994 | Sospensione attività di coltivazione | 31/3/1993 | XXXVIII - 4 | | | | |
| | | 18/3/1996 | Sospensione attività di sviluppo | 31/3/1995 | XL - 4 | | | | |
| | | 18/3/1996 | Proroga | 31/3/1995 | XL - 4 | | | | |
| | | 23/11/1998 | Cambio intestazione quota | 29/6/1998 | XLII - 12 | | | | |
| | | 15/9/1999 | Cambio intestazione quota | 1/7/1999 | XLIII - 10 | | | | |
| | | 5/9/2000 | Trasferimento quota | 23/3/2000 | XLIV - 10 | | | | |
| | | 12/2/2004 | Intestazione quota | 1/12/2003 | XLVIII - 3 | | | | |
| | | 2/7/2009 | Proroga | 17/7/2005 | LIII - 8 | | | | |

801

| CODICE E DENOMINAZIONE DELLA CONCESSIONE | TITOLARI DELLA CONCESSIONE e relative quote di partecipazione (%) | PROVVEDIMENTI CONCERNENTI LA CONCESSIONE | | | | PERIODO DI VIGENZA | SCADENZA | AREA (Kmq) | UBICAZIONE DELLA CONCESSIONE |
|---|---|--|---------------------------|------------|------------|--------------------|------------|------------|------------------------------|
| | | Data | Natura del provvedimento | Decorrenza | BUG | | | | |
| CUGNO LE MACINE Nota: Presentata: - Istanza di proroga pubblicata nel B.U.I.G. Anno XLVIII - N. 4; - Istanza di proroga pubblicata nel B.U.I.G. Anno LIII - N. 4. | ENI (100) (r.u.) | 4/5/1976 | Unificazione | 4/5/1976 | XX - 6 | - | 09/03/2005 | 77,12 | BASILICATA (77,12) Matera |
| | | 6/4/1989 | Proroga | 9/3/1990 | XXXIII - 8 | | | | |
| | | 6/7/1995 | Modifica programma lavoro | 6/7/1996 | XXXIX - 8 | | | | |
| | | 13/2/1998 | Cambio intestazione | 1/1/1998 | XLII - 3 | | | | |
| | | 17/11/2000 | Proroga | 9/3/2000 | XLIV - 12 | | | | |

802

| CODICE E DENOMINAZIONE DELLA CONCESSIONE | TITOLARI DELLA CONCESSIONE e relative quote di partecipazione (%) | PROVVEDIMENTI CONCERNENTI LA CONCESSIONE | | | | PERIODO DI VIGENZA | SCADENZA | AREA (Kmq) | UBICAZIONE DELLA CONCESSIONE |
|--|---|--|--------------------------|------------|------------|--------------------|------------|------------|------------------------------|
| | | Data | Natura del provvedimento | Decorrenza | BUG | | | | |
| SERRA PIZZUTA Nota: Presentata istanza di proroga pubblicata nel B.U.I.G. - Anno XLIV - N. 11. Presentata istanza di proroga pubblicata nel B.U.I.G. Anno XLIX - N. 10. | ENI (100) (r.u.) | 4/5/1976 | Unificazione | 4/5/1976 | XX - 6 | - | 10/09/2001 | 62,55 | BASILICATA (62,55) Matera |
| | | 28/2/1989 | Proroga | 10/9/1991 | XXXIII - 7 | | | | |
| | | 13/2/1998 | Cambio intestazione | 1/1/1998 | XLII - 3 | | | | |

804

| CODICE E DENOMINAZIONE DELLA CONCESSIONE | TITOLARI DELLA CONCESSIONE e relative quote di partecipazione (%) | PROVVEDIMENTI CONCERNENTI LA CONCESSIONE | | | | PERIODO DI VIGENZA | SCADENZA | AREA (Kmq) | UBICAZIONE DELLA CONCESSIONE |
|--|---|--|--|------------|-------------|--------------------|------------|------------|------------------------------|
| | | Data | Natura del provvedimento | Decorrenza | BUG | | | | |
| TERTIVERI Nota: Presentata istanza di proroga pubblicata nel B.U.I.G. Anno LII - N. 3. | ENI (70) (r.u.) GAS PLUS ITALIANA (30) | 22/10/1976 | Unificazione | 22/10/1976 | XXI - 5 | - | 12/02/2009 | 157,5915 | PUGLIA (157,5915) Foggia |
| | | 17/6/1994 | Proroga | 12/2/1994 | XXXVIII - 7 | | | | |
| | | 17/6/1994 | Approvazione nuovo programma di sviluppo e ricerca | 17/6/1994 | XXXVIII - 7 | | | | |
| | | 9/5/1996 | Cambio intestazione quota | 1/1/1996 | XL - 6 | | | | |
| | | 9/5/1996 | Cambio intestazione quota | 1/3/1996 | XL - 6 | | | | |
| | | 13/2/1998 | Cambio intestazione quota | 1/1/1998 | XLII - 3 | | | | |
| | | 1/6/1998 | Trasferimento quota | 1/4/1998 | XLII - 7 | | | | |
| | | 12/2/2004 | Cambio intestazione quota | 1/1/2004 | XLVIII - 3 | | | | |
| | | 20/7/2004 | Cambio intestazione quota | 18/5/2004 | XLVIII - 8 | | | | |
| | | 23/8/2006 | Proroga | 12/2/2004 | L - 9 | | | | |

ELENCO DELLE CONCESSIONI DI COLTIVAZIONE ACCORDATE NELLA TERRAFERMA - Aggiornamento 30/giugno/2010

805

| CODICE E DENOMINAZIONE DELLA CONCESSIONE | TITOLARI DELLA CONCESSIONE e relative quote di partecipazione (%) | PROVVEDIMENTI CONCERNENTI LA CONCESSIONE | | | | PERIODO DI VIGENZA | SCADENZA | AREA (Kmq) | UBICAZIONE DELLA CONCESSIONE |
|---|---|--|--------------------------|------------|----------|--------------------|------------|------------|------------------------------|
| | | Data | Natura del provvedimento | Decorrenza | BUIG | | | | |
| TORRENTE VULGANO Nota: Presentata istanza di proroga pubblicata nel B.U.I.G. Anno L - N. 4. | ENI (100) (r.u.) | 4/3/1977 | Conferimento | 4/3/1977 | XXI - 6 | - | 04/03/2007 | 41,75 | PUGLIA (41,75) Foggia |
| | | 16/6/1981 | Trasferimento | 16/6/1981 | XXV - 10 | | | | |
| | | 13/2/1998 | Cambio intestazione | 1/1/1998 | XLII - 3 | | | | |

808

| CODICE E DENOMINAZIONE DELLA CONCESSIONE | TITOLARI DELLA CONCESSIONE e relative quote di partecipazione (%) | PROVVEDIMENTI CONCERNENTI LA CONCESSIONE | | | | PERIODO DI VIGENZA | SCADENZA | AREA (Kmq) | UBICAZIONE DELLA CONCESSIONE |
|---|---|--|--------------------------|------------|------------|--------------------|------------|------------|------------------------------|
| | | Data | Natura del provvedimento | Decorrenza | BUIG | | | | |
| MONTE MORRONE Nota: Presentata istanza di proroga pubblicata nel B.U.I.G. Anno L - N. 10. | GAS PLUS ITALIANA (100) (r.u.) | 1/9/1977 | Conferimento | 1/9/1977 | XXI - 11 | - | 01/09/2007 | 29,72 | BASILICATA (29,72) Matera |
| | | 9/5/1996 | Cambio intestazione | 1/1/1996 | XL - 6 | | | | |
| | | 9/5/1996 | Cambio intestazione | 1/3/1996 | XL - 6 | | | | |
| | | 12/2/2004 | Cambio intestazione | 1/1/2004 | XLVIII - 3 | | | | |
| | | 20/7/2004 | Cambio intestazione | 18/5/2004 | XLVIII - 8 | | | | |

809

| CODICE E DENOMINAZIONE DELLA CONCESSIONE | TITOLARI DELLA CONCESSIONE e relative quote di partecipazione (%) | PROVVEDIMENTI CONCERNENTI LA CONCESSIONE | | | | PERIODO DI VIGENZA | SCADENZA | AREA (Kmq) | UBICAZIONE DELLA CONCESSIONE |
|--|---|--|--------------------------|------------|----------|--------------------|------------|------------|-------------------------------|
| | | Data | Natura del provvedimento | Decorrenza | BUIG | | | | |
| CAPO COLONNE | IONICA GAS (100) (r.u.) | 3/9/1977 | Conferimento | 3/9/1977 | XXI - 12 | - | 03/09/2017 | 64,68 | CALABRIA (64,68) Catanzaro |
| | | 13/2/1998 | Cambio intestazione | 1/1/1998 | XLII - 3 | | | | |
| | | 16/7/2008 | Proroga | 3/9/2007 | LII - 8 | | | | |
| | | 9/2/2010 | Trasferimento | 1/1/2010 | LIV - 3 | | | | |

810

| CODICE E DENOMINAZIONE DELLA CONCESSIONE | TITOLARI DELLA CONCESSIONE e relative quote di partecipazione (%) | PROVVEDIMENTI CONCERNENTI LA CONCESSIONE | | | | PERIODO DI VIGENZA | SCADENZA | AREA (Kmq) | UBICAZIONE DELLA CONCESSIONE |
|--|---|--|---------------------------|------------|-----------|--------------------|------------|------------|--|
| | | Data | Natura del provvedimento | Decorrenza | BUIG | | | | |
| FIUME TRESTE Nota: Presentata istanza di proroga pubblicata nel B.U.I.G. Anno XLIX - N. 1. | ENI (100) (r.u.) | 24/11/1977 | Unificazione | 24/11/1977 | XXII - 1 | - | 21/11/2005 | 115,5977 | ABRUZZO (109,5977) Chieti MOLISE (6) Campobasso |
| | | 8/7/1987 | Proroga | 21/11/1990 | XXXII - 3 | | | | |
| | | 13/2/1998 | Cambio intestazione | 1/1/1998 | XLII - 3 | | | | |
| | | 4/4/2000 | Modifica programma lavoro | 4/4/2000 | XLIV - 5 | | | | |
| | | 11/2/2002 | Conferma | 21/6/2000 | XLVI - 3 | | | | |
| | | 11/2/2002 | Proroga | 21/11/2000 | XLVI - 3 | | | | |
| | | 11/2/2002 | Modifica programma lavoro | 11/2/2002 | XLVI - 3 | | | | |
| | | 29/7/2002 | Rettifica | 29/7/2002 | XLVI - 10 | | | | |

816

| CODICE E DENOMINAZIONE DELLA CONCESSIONE | TITOLARI DELLA CONCESSIONE e relative quote di partecipazione (%) | PROVVEDIMENTI CONCERNENTI LA CONCESSIONE | | | | PERIODO DI VIGENZA | SCADENZA | AREA (Kmq) | UBICAZIONE DELLA CONCESSIONE |
|--|---|--|-------------------------------|------------|-----------|--------------------|------------|------------|---|
| | | Data | Natura del provvedimento | Decorrenza | BUIG | | | | |
| CALCIANO | ENI (100) (r.u.) | 25/1/1982 | Conferimento | 25/1/1982 | XXVI - 5 | - | 25/01/2012 | 65,26 | BASILICATA (65,26) Potenza Matera |
| | | 10/3/1988 | Riduzione | 10/3/1988 | XXXII - 8 | | | | |
| | | 18/12/1995 | Approvazione programma lavoro | 18/12/1995 | XL - 1 | | | | |
| | | 13/2/1998 | Cambio intestazione | 1/1/1998 | XLII - 3 | | | | |

ELENCO DELLE CONCESSIONI DI COLTIVAZIONE ACCORDATE NELLA TERRAFERMA - Aggiornamento 30/giugno/2010

817

| CODICE E DENOMINAZIONE DELLA CONCESSIONE | TITOLARI DELLA CONCESSIONE e relative quote di partecipazione (%) | PROVVEDIMENTI CONCERNENTI LA CONCESSIONE | | | | PERIODO DI VIGENZA | SCADENZA | AREA (Kmq) | UBICAZIONE DELLA CONCESSIONE |
|---|---|--|---|------------|-------------|--------------------|------------|------------|------------------------------|
| | | Data | Natura del provvedimento | Decorrenza | BUGI | | | | |
| S. MARIA IMBARO Nota: Presentata istanza di rinuncia pubblicata nel B.U.I.G. Anno XLVII - N. 2. | ENI (100) (r.u.) | 25/1/1982 | Conferimento | 25/1/1982 | XXVI - 5 | - | 25/01/2012 | 99,51 | ABRUZZO (99,51) Chieti |
| | | 14/1/1994 | Sospensione attività di sviluppo | 1/10/1992 | XXXVIII - 2 | | | | |
| | | 27/2/1995 | Sospensione attività produzione | 30/9/1994 | XXXIX - 3 | | | | |
| | | 27/2/1995 | Approvazione nuovo programma di ricerca | 27/2/1995 | XXXIX - 3 | | | | |
| | | 13/6/1997 | Modifica programma sviluppo | 13/6/1997 | XLI - 7 | | | | |
| | | 13/2/1998 | Cambio intestazione | 1/1/1998 | XLII - 3 | | | | |

818

| CODICE E DENOMINAZIONE DELLA CONCESSIONE | TITOLARI DELLA CONCESSIONE e relative quote di partecipazione (%) | PROVVEDIMENTI CONCERNENTI LA CONCESSIONE | | | | PERIODO DI VIGENZA | SCADENZA | AREA (Kmq) | UBICAZIONE DELLA CONCESSIONE |
|---|---|--|-----------------------------------|------------|-------------|--------------------|------------|------------|---|
| | | Data | Natura del provvedimento | Decorrenza | BUGI | | | | |
| MASSERIA SPAVENTO Nota: Presentata istanza di rinuncia pubblicata nel B.U.I.G. - Anno XLIII - N. 12 | EDISON (50) (r.u.) ENI (50) | 28/5/1982 | Conferimento | 28/5/1982 | XXVI - 8 | - | 28/05/2012 | 94,78 | PUGLIA (44,83) Foggia BASILICATA (49,95) Potenza |
| | | 4/2/1984 | Cambio intestazione quota | 1/1/1983 | XXVIII - 4 | | | | |
| | | 10/7/1984 | Trasferimento quota | 10/7/1984 | XXVIII - 10 | | | | |
| | | 16/7/1984 | Cambio intestazione quota | 1/1/1985 | XXIX - 10 | | | | |
| | | 8/8/1991 | Trasferimento quota e nomina r.u. | 1/7/1989 | XXXVI - 6 | | | | |
| | | 12/5/1992 | Cambio intestazione quota | 19/6/1991 | XXXVI - 11 | | | | |
| | | 20/5/1992 | Modifica programma sviluppo | 20/5/1992 | XXXVI - 6 | | | | |
| | | 2/9/1993 | Trasferimento quota e nomina r.u. | 1/8/1992 | XXXVII - 10 | | | | |
| | | 2/9/1993 | Cambio intestazione quota | 4/11/1992 | XXXVII - 10 | | | | |
| | | 27/6/1996 | Modifica programma lavoro | 27/6/1996 | XL - 8 | | | | |
| | | 13/2/1998 | Cambio intestazione quota | 1/1/1998 | XLII - 3 | | | | |
| | | 29/9/1999 | Sospensione temporanea dei lavori | 1/4/1999 | XLIII - 10 | | | | |
| | | 12/2/2004 | Intestazione quota | 1/12/2003 | XLVIII - 3 | | | | |

819

| CODICE E DENOMINAZIONE DELLA CONCESSIONE | TITOLARI DELLA CONCESSIONE e relative quote di partecipazione (%) | PROVVEDIMENTI CONCERNENTI LA CONCESSIONE | | | | PERIODO DI VIGENZA | SCADENZA | AREA (Kmq) | UBICAZIONE DELLA CONCESSIONE |
|--|---|--|--|------------|-------------|--------------------|------------|------------|------------------------------|
| | | Data | Natura del provvedimento | Decorrenza | BUGI | | | | |
| MASSERIA VERTICCHIO | ADRIATICA IDROCARBURI (100) (r.u.) | 1/7/1982 | Unificazione | 1/7/1982 | XXVI - 11 | - | 10/02/2014 | 36,5 | MOLISE (36,5) Campobasso |
| | | 7/8/1985 | Approvazione ampliamento programma di lavoro | 7/8/1985 | XXIX - 9 | | | | |
| | | 3/6/1994 | Proroga | 10/2/1994 | XXXVIII - 7 | | | | |
| | | 3/6/1994 | Approvazione nuovo programma di sviluppo e ricerca | 3/6/1994 | XXXVIII - 7 | | | | |
| | | 28/11/1996 | Modifica programma sviluppo | 28/11/1996 | XL - 12 | | | | |
| | | 13/2/1998 | Cambio intestazione | 1/1/1998 | XLII - 3 | | | | |
| | | 1/10/2008 | Proroga | 10/2/2004 | LII - 11 | | | | |
| | | 9/2/2010 | Trasferimento | 1/1/2010 | LIV - 3 | | | | |

ELENCO DELLE CONCESSIONI DI COLTIVAZIONE ACCORDATE NELLA TERRAFERMA - Aggiornamento 30/giugno/2010

820

| CODICE E DENOMINAZIONE DELLA CONCESSIONE | TITOLARI DELLA CONCESSIONE e relative quote di partecipazione (%) | PROVVEDIMENTI CONCERNENTI LA CONCESSIONE | | | | PERIODO DI VIGENZA | SCADENZA | AREA (Kmq) | UBICAZIONE DELLA CONCESSIONE |
|--|---|--|-----------------------------------|------------|-------------|--------------------|------------|------------|--|
| | | Data | Natura del provvedimento | Decorrenza | BUIG | | | | |
| CASTEL DI LAMA | MEDOILGAS ITALIA (26) (r.u.) | 27/1/1983 | Conferimento | 21/1/1983 | XXVII - 4 | - | 21/01/2013 | 184,07 | MARCHE (104,17) Ascoli Piceno ABRUZZO (79,9) Teramo |
| | ENI (34) | 7/3/1984 | Cambio intestazione quota | 1/1/1983 | XXVIII - 7 | | | | |
| | EDISON (30) | 16/7/1985 | Cambio intestazione quota | 1/1/1985 | XXIX - 10 | | | | |
| | SVILUPPO RISORSE NATURALI (10) | 24/5/1990 | Trasferimento quota e nomina r.u. | 1/1/1989 | XXXV - 2 | | | | |
| | | 24/5/1990 | Trasferimento quota | 1/7/1989 | XXXV - 2 | | | | |
| | | 12/5/1992 | Cambio intestazione quota | 19/6/1991 | XXXVI - 11 | | | | |
| | | 2/9/1993 | Trasferimento quota | 1/8/1992 | XXXVII - 10 | | | | |
| | | 2/9/1993 | Cambio intestazione quota | 4/11/1992 | XXXVII - 10 | | | | |
| | | 14/6/1996 | Trasferimento quota e nomina r.u. | 1/1/1996 | XL - 7 | | | | |
| | | 14/6/1996 | Cambio intestazione quota | 23/1/1996 | XL - 7 | | | | |
| | | 13/2/1998 | Cambio intestazione quota | 1/1/1998 | XLII - 3 | | | | |
| | | 5/4/2002 | Trasferimento quota | 29/11/2001 | XLVI - 12 | | | | |
| | | 17/3/2003 | Assunzione quota | 28/6/2002 | XLVII - 4 | | | | |
| | | 10/11/2003 | Trasferimento quota | 30/9/2003 | XLVII - 12 | | | | |
| | | 12/2/2004 | Intestazione quota | 1/12/2003 | XLVIII - 3 | | | | |
| | | 30/6/2005 | Trasferimento quota | 26/4/2005 | XLIX - 7 | | | | |
| | | 16/4/2008 | Cambio intestazione quota | 12/2/2008 | LII - 5 | | | | |

821

| CODICE E DENOMINAZIONE DELLA CONCESSIONE | TITOLARI DELLA CONCESSIONE e relative quote di partecipazione (%) | PROVVEDIMENTI CONCERNENTI LA CONCESSIONE | | | | PERIODO DI VIGENZA | SCADENZA | AREA (Kmq) | UBICAZIONE DELLA CONCESSIONE |
|--|---|--|---------------------------|------------|-------------|--------------------|------------|------------|--|
| | | Data | Natura del provvedimento | Decorrenza | BUIG | | | | |
| MELANICO Nota: Presentata istanza di rinuncia pubblicata nel B.U.I.G. Anno LIV - N. 7. | GAS PLUS ITALIANA (100) (r.u.) | 2/8/1983 | Conferimento | 17/12/1982 | XXVII - 12 | - | 17/12/2012 | 59,14 | PUGLIA (45,39) Foggia MOLISE (13,75) Campobasso |
| | | 25/7/1984 | Cambio intestazione quota | 1/1/1983 | XXVIII - 11 | | | | |
| | | 25/7/1984 | Trasferimento quota | 25/7/1984 | XXVIII - 11 | | | | |
| | | 24/10/1986 | Assunzione quota | 24/10/1986 | XXXI - 3 | | | | |
| | | 20/1/1993 | Trasferimento | 4/3/1992 | XXXVII - 11 | | | | |
| | | 9/5/1996 | Cambio intestazione | 1/3/1996 | XL - 6 | | | | |
| | | 12/2/2004 | Cambio intestazione | 1/1/2004 | XLVIII - 3 | | | | |
| | | 20/7/2004 | Cambio intestazione | 18/5/2004 | XLVIII - 8 | | | | |

823

| CODICE E DENOMINAZIONE DELLA CONCESSIONE | TITOLARI DELLA CONCESSIONE e relative quote di partecipazione (%) | PROVVEDIMENTI CONCERNENTI LA CONCESSIONE | | | | PERIODO DI VIGENZA | SCADENZA | AREA (Kmq) | UBICAZIONE DELLA CONCESSIONE |
|--|---|--|-----------------------------|------------|-------------|--------------------|------------|------------|------------------------------|
| | | Data | Natura del provvedimento | Decorrenza | BUIG | | | | |
| TEMPA ROSSA | ENI (70) (r.u.) EDISON (30) | 22/3/1984 | Conferimento | 4/4/1983 | XXVIII - 9 | - | 04/04/2013 | 69,05 | BASILICATA (69,05) Matera |
| | | 8/6/1985 | Cambio intestazione quota | 1/1/1985 | XXIX - 10 | | | | |
| | | 8/8/1991 | Trasferimento quota | 1/7/1989 | XXXVI - 6 | | | | |
| | | 12/5/1992 | Cambio intestazione quota | 19/6/1991 | XXXVI - 11 | | | | |
| | | 2/9/1993 | Trasferimento quota | 1/8/1992 | XXXVII - 10 | | | | |
| | | 2/9/1993 | Cambio intestazione quota | 4/11/1992 | XXXVII - 10 | | | | |
| | | 13/2/1998 | Cambio intestazione quota | 1/1/1998 | XLII - 3 | | | | |
| | | 7/12/1999 | Modifica programma sviluppo | 7/12/1999 | XLIV - 1 | | | | |
| | | 12/2/2004 | Intestazione quota | 1/12/2003 | XLVIII - 3 | | | | |

ELENCO DELLE CONCESSIONI DI COLTIVAZIONE ACCORDATE NELLA TERRAFERMA - Aggiornamento 30/giugno/2010

826

| CODICE E DENOMINAZIONE DELLA CONCESSIONE | TITOLARI DELLA CONCESSIONE e relative quote di partecipazione (%) | PROVVEDIMENTI CONCERNENTI LA CONCESSIONE | | | | PERIODO DI VIGENZA | SCADENZA | AREA (Kmq) | UBICAZIONE DELLA CONCESSIONE |
|--|---|--|------------------------------|------------|-------------|--------------------|------------|------------|---------------------------------|
| | | Data | Natura del provvedimento | Decorrenza | BUIG | | | | |
| S. BENEDETTO DEL TRONTO | ADRIATICA IDROCARBURI (85,5) (r.u.) EDISON (12,5) GAS PLUS ITALIANA (2) | 6/11/1984 | Conferimento | 10/9/1984 | XXIX - 3 | - | 10/09/2014 | 87,22 | MARCHE (87,22) Ascoli Piceno |
| | | 21/3/1989 | Trasferimento quota | 21/3/1989 | XXXIII - 8 | | | | |
| | | 10/7/1992 | Trasferimento quota | 3/11/1989 | XXXVI - 12 | | | | |
| | | 29/3/1994 | Trasferimento quota | 29/12/1993 | XXXVIII - 4 | | | | |
| | | 29/3/1994 | Trasferimento quota | 21/2/1994 | XXXVIII - 4 | | | | |
| | | 16/10/1995 | Modifica programma lavoro | 16/10/1995 | XXXIX - 11 | | | | |
| | | 2/4/1996 | Riesame art. 3 D.M. 16/10/95 | 2/4/1996 | XL - 5 | | | | |
| | | 8/5/1996 | Modifica programma lavoro | 8/5/1996 | XL - 6 | | | | |
| | | 9/5/1996 | Cambio intestazione quota | 1/3/1996 | XL - 6 | | | | |
| | | 6/3/1997 | Trasferimento quota | 29/1/1997 | XLI - 4 | | | | |
| | | 13/2/1998 | Cambio intestazione quota | 1/1/1998 | XLII - 3 | | | | |
| | | 23/11/1998 | Cambio intestazione quota | 29/6/1998 | XLII - 12 | | | | |
| | | 15/9/1999 | Cambio intestazione quota | 1/7/1999 | XLIII - 10 | | | | |
| | | 12/2/2004 | Cambio intestazione quota | 1/12/2003 | XLVIII - 3 | | | | |
| | | 12/2/2004 | Cambio intestazione quota | 1/1/2004 | XLVIII - 3 | | | | |
| | | 20/7/2004 | Cambio intestazione quota | 18/5/2004 | XLVIII - 8 | | | | |
| | | 9/2/2010 | Trasferimento quota | 1/1/2010 | LIV - 3 | | | | |

828

| CODICE E DENOMINAZIONE DELLA CONCESSIONE | TITOLARI DELLA CONCESSIONE e relative quote di partecipazione (%) | PROVVEDIMENTI CONCERNENTI LA CONCESSIONE | | | | PERIODO DI VIGENZA | SCADENZA | AREA (Kmq) | UBICAZIONE DELLA CONCESSIONE |
|--|---|--|---------------------------|------------|-------------|--------------------|------------|------------|------------------------------|
| | | Data | Natura del provvedimento | Decorrenza | BUIG | | | | |
| MAFALDA | GAS PLUS ITALIANA (60) (r.u.) EDISON (40) | 7/3/1985 | Conferimento | 3/12/1984 | XXIX - 7 | - | 03/12/2014 | 79,4 | MOLISE (79,4) Campobasso |
| | | 4/8/1993 | Cambio intestazione quota | 23/4/1992 | XXXVII - 10 | | | | |
| | | 17/6/1994 | Ampliamento | 17/6/1994 | XXXVIII - 7 | | | | |
| | | 9/5/1996 | Cambio intestazione quota | 1/3/1996 | XL - 6 | | | | |
| | | 23/11/1998 | Cambio intestazione quota | 29/6/1998 | XLII - 12 | | | | |
| | | 15/9/1999 | Cambio intestazione quota | 1/7/1999 | XLIII - 10 | | | | |
| | | 12/2/2004 | Intestazione quota | 1/12/2003 | XLVIII - 3 | | | | |
| | | 12/2/2004 | Cambio intestazione quota | 1/1/2004 | XLVIII - 3 | | | | |
| | | 20/7/2004 | Cambio intestazione quota | 18/5/2004 | XLVIII - 8 | | | | |

829

| CODICE E DENOMINAZIONE DELLA CONCESSIONE | TITOLARI DELLA CONCESSIONE e relative quote di partecipazione (%) | PROVVEDIMENTI CONCERNENTI LA CONCESSIONE | | | | PERIODO DI VIGENZA | SCADENZA | AREA (Kmq) | UBICAZIONE DELLA CONCESSIONE |
|--|---|--|--|------------|------------|--------------------|------------|------------|--|
| | | Data | Natura del provvedimento | Decorrenza | BUIG | | | | |
| MACERATA | GAS PLUS ITALIANA (100) (r.u.) | 22/4/1985 | Conferimento | 12/8/1984 | XXIX - 10 | - | 12/08/2014 | 217,91 | MARCHE (217,91) Macerata Ascoli Piceno |
| | | 29/6/1990 | Trasferimento | 29/6/1990 | XXXIV - 12 | | | | |
| | | 15/6/1995 | Approvazione nuovo programma di esplorazione | 15/6/1995 | XXXIX - 7 | | | | |
| | | 8/5/1996 | Modifica programma lavoro | 8/5/1996 | XL - 6 | | | | |
| | | 9/5/1996 | Cambio intestazione | 1/1/1996 | XL - 6 | | | | |
| | | 9/5/1996 | Cambio intestazione | 1/3/1996 | XL - 6 | | | | |
| | | 12/2/2004 | Cambio intestazione quota | 1/1/2004 | XLVIII - 3 | | | | |
| | | 20/7/2004 | Cambio intestazione | 18/5/2004 | XLVIII - 8 | | | | |

ELENCO DELLE CONCESSIONI DI COLTIVAZIONE ACCORDATE NELLA TERRAFERMA - Aggiornamento 30/giugno/2010

830

| CODICE E DENOMINAZIONE DELLA CONCESSIONE | TITOLARI DELLA CONCESSIONE e relative quote di partecipazione (%) | PROVVEDIMENTI CONCERNENTI LA CONCESSIONE | | | | PERIODO DI VIGENZA | SCADENZA | AREA (Kmq) | UBICAZIONE DELLA CONCESSIONE |
|---|---|--|-----------------------------------|------------|-------------|--------------------|------------|------------|-------------------------------|
| | | Data | Natura del provvedimento | Decorrenza | BUGI | | | | |
| COLABELLA Nota: Presentata istanza di rinuncia pubblicata nel B.U.I.G. - Anno XLII - N. 1 | EDISON (50) (r.u.) GAS DELLA CONCORDIA (50) | 19/5/1985 | Conferimento | 16/5/1985 | XXIX - 12 | - | 16/05/2015 | 54,45 | BASILICATA (54,45) Potenza |
| | | 22/1/1990 | Trasferimento quota | 1/1/1989 | XXXIV - 11 | | | | |
| | | 22/1/1990 | Trasferimento quota | 1/7/1989 | XXXIV - 11 | | | | |
| | | 12/5/1992 | Cambio intestazione quota | 19/6/1991 | XXXVI - 11 | | | | |
| | | 20/5/1992 | Modifica programma sviluppo | 20/5/1992 | XXXVI - 6 | | | | |
| | | 2/9/1993 | Trasferimento quota e nomina r.u. | 1/8/1992 | XXXVII - 10 | | | | |
| | | 2/9/1993 | Cambio intestazione quota | 4/11/1992 | XXXVII - 10 | | | | |
| | | 14/6/1996 | Trasferimento quota | 1/1/1996 | XL - 7 | | | | |
| | | 14/6/1996 | Cambio intestazione quota | 23/1/1996 | XL - 7 | | | | |
| | | 5/4/2002 | Trasferimento quota | 29/11/2001 | XLVI - 12 | | | | |
| | | 12/2/2004 | Intestazione quota | 1/12/2003 | XLVIII - 3 | | | | |

834

| CODICE E DENOMINAZIONE DELLA CONCESSIONE | TITOLARI DELLA CONCESSIONE e relative quote di partecipazione (%) | PROVVEDIMENTI CONCERNENTI LA CONCESSIONE | | | | PERIODO DI VIGENZA | SCADENZA | AREA (Kmq) | UBICAZIONE DELLA CONCESSIONE |
|---|---|--|---------------------------|------------|-------------|--------------------|------------|------------|--|
| | | Data | Natura del provvedimento | Decorrenza | BUGI | | | | |
| ORSINO Nota: Presentata istanza di rinuncia pubblicata nel B.U.I.G. Anno XLIX - N. 1. | GAS PLUS ITALIANA (100) (r.u.) | 7/8/1985 | Conferimento | 2/12/1984 | XXX - 2 | - | 02/12/2014 | 144,89 | BASILICATA (144,89) Potenza Matera |
| | | 29/6/1990 | Modifica programma lavoro | 29/6/1990 | XXXV - 11 | | | | |
| | | 20/1/1993 | Trasferimento | 4/3/1992 | XXXVII - 11 | | | | |
| | | 17/6/1994 | Modifica programma lavoro | 17/6/1994 | XXXVIII - 8 | | | | |
| | | 9/5/1996 | Cambio intestazione | 1/3/1996 | XL - 6 | | | | |
| | | 12/2/2004 | Cambio intestazione quota | 1/1/2004 | XLVIII - 3 | | | | |
| | | 20/7/2004 | Cambio intestazione | 18/5/2004 | XLVIII - 8 | | | | |

836

| CODICE E DENOMINAZIONE DELLA CONCESSIONE | TITOLARI DELLA CONCESSIONE e relative quote di partecipazione (%) | PROVVEDIMENTI CONCERNENTI LA CONCESSIONE | | | | PERIODO DI VIGENZA | SCADENZA | AREA (Kmq) | UBICAZIONE DELLA CONCESSIONE |
|--|---|--|--|------------|-------------|--------------------|------------|------------|------------------------------|
| | | Data | Natura del provvedimento | Decorrenza | BUGI | | | | |
| MASSERIA MONACO | EDISON (50) (r.u.) ENI (50) | 8/7/1986 | Conferimento | 8/7/1986 | XXX - 8 | - | 08/07/2016 | 35,93 | BASILICATA (35,93) Matera |
| | | 8/8/1991 | Trasferimento quota e nomina r.u. | 1/7/1989 | XXXVI - 6 | | | | |
| | | 12/5/1992 | Cambio intestazione quota | 19/6/1991 | XXXVI - 11 | | | | |
| | | 2/9/1993 | Trasferimento quota e nomina r.u. | 1/8/1992 | XXXVII - 10 | | | | |
| | | 2/9/1993 | Cambio intestazione quota | 4/11/1992 | XXXVII - 10 | | | | |
| | | 1/12/1994 | Integrazione nuovo programma di esplorazione | 1/12/1994 | XXXIX - 1 | | | | |
| | | 13/2/1998 | Cambio intestazione quota | 1/1/1998 | XLII - 3 | | | | |
| | | 12/2/2004 | Intestazione quota | 1/12/2003 | XLVIII - 3 | | | | |

837

| CODICE E DENOMINAZIONE DELLA CONCESSIONE | TITOLARI DELLA CONCESSIONE e relative quote di partecipazione (%) | PROVVEDIMENTI CONCERNENTI LA CONCESSIONE | | | | PERIODO DI VIGENZA | SCADENZA | AREA (Kmq) | UBICAZIONE DELLA CONCESSIONE |
|--|---|--|--------------------------|------------|-------------|--------------------|------------|------------|------------------------------------|
| | | Data | Natura del provvedimento | Decorrenza | BUGI | | | | |
| PIGAZZANO | GAS PLUS ITALIANA (100) (r.u.) | 2/7/1986 | Conferimento | 24/5/1984 | XXX - 11 | - | 24/05/2014 | 81,87 | EMILIA ROMAGNA (81,87) Piacenza |
| | | 20/12/1992 | Trasferimento | 31/3/1992 | XXXVII - 12 | | | | |
| | | 9/5/1996 | Cambio intestazione | 1/1/1996 | XL - 6 | | | | |
| | | 9/5/1996 | Cambio intestazione | 1/3/1996 | XL - 6 | | | | |
| | | 12/2/2004 | Cambio intestazione | 1/1/2004 | XLVIII - 3 | | | | |
| | | 20/7/2004 | Cambio intestazione | 18/5/2004 | XLVIII - 8 | | | | |

ELENCO DELLE CONCESSIONI DI COLTIVAZIONE ACCORDATE NELLA TERRAFERMA - Aggiornamento 30/giugno/2010

838

| CODICE E DENOMINAZIONE DELLA CONCESSIONE | TITOLARI DELLA CONCESSIONE e relative quote di partecipazione (%) | PROVVEDIMENTI CONCERNENTI LA CONCESSIONE | | | | PERIODO DI VIGENZA | SCADENZA | AREA (Kmq) | UBICAZIONE DELLA CONCESSIONE |
|---|---|--|--------------------------|------------|----------|--------------------|------------|------------|------------------------------|
| | | Data | Natura del provvedimento | Decorrenza | BUIG | | | | |
| MONTE VRECCIARO Nota: Presentata istanza di rinuncia pubblicata nel B.U.I.G. Anno XLVIII - N. 11. | ENI (100) (r.u.) | 14/1/1987 | Conferimento | 31/8/1984 | XXXI - 2 | - | 31/08/2014 | 31,84 | PUGLIA (31,84) Foggia |
| | | 13/2/1998 | Cambio intestazione | 1/1/1998 | XLII - 3 | | | | |

839

| CODICE E DENOMINAZIONE DELLA CONCESSIONE | TITOLARI DELLA CONCESSIONE e relative quote di partecipazione (%) | PROVVEDIMENTI CONCERNENTI LA CONCESSIONE | | | | PERIODO DI VIGENZA | SCADENZA | AREA (Kmq) | UBICAZIONE DELLA CONCESSIONE |
|--|---|--|-----------------------------------|------------|-------------|--------------------|------------|------------|------------------------------|
| | | Data | Natura del provvedimento | Decorrenza | BUIG | | | | |
| MONTIGNANO | EDISON (50) (r.u.) GAS PLUS ITALIANA (50) | 15/4/1987 | Conferimento | 17/7/1986 | XXXI - 11 | - | 17/07/2016 | 93,48 | MARCHE (93,48) Ancona |
| | | 21/3/1989 | Sostituzione art. 2 D.M. 15/4/87 | 17/7/1986 | XXXIII - 8 | | | | |
| | | 21/3/1989 | Trasferimento quota e nomina r.u. | 21/3/1989 | XXXIII - 8 | | | | |
| | | 10/10/1990 | Trasferimento quota e nomina r.u. | 10/10/1990 | XXXV - 5 | | | | |
| | | 4/8/1993 | Cambio intestazione quota | 23/4/1992 | XXXVII - 10 | | | | |
| | | 9/5/1996 | Cambio intestazione quota | 1/3/1996 | XL - 6 | | | | |
| | | 13/5/1997 | Modifica programma lavoro | 13/5/1997 | XLI - 6 | | | | |
| | | 23/11/1998 | Cambio intestazione quota | 29/6/1998 | XLII - 12 | | | | |
| | | 15/9/1999 | Cambio intestazione quota | 1/7/1999 | XLIII - 10 | | | | |
| | | 12/2/2004 | Cambio intestazione quota | 1/12/2003 | XLVIII - 3 | | | | |
| | | 12/2/2004 | Cambio intestazione quota | 1/1/2004 | XLVIII - 3 | | | | |
| | | 20/7/2004 | Cambio intestazione quota | 18/5/2004 | XLVIII - 8 | | | | |

841

| CODICE E DENOMINAZIONE DELLA CONCESSIONE | TITOLARI DELLA CONCESSIONE e relative quote di partecipazione (%) | PROVVEDIMENTI CONCERNENTI LA CONCESSIONE | | | | PERIODO DI VIGENZA | SCADENZA | AREA (Kmq) | UBICAZIONE DELLA CONCESSIONE |
|--|---|--|-----------------------------------|------------|------------|--------------------|------------|------------|-----------------------------------|
| | | Data | Natura del provvedimento | Decorrenza | BUIG | | | | |
| SETTEFINESTRE | GAS PLUS ITALIANA (100) (r.u.) | 8/7/1987 | Conferimento | 8/7/1987 | XXXII - 3 | - | 08/07/2017 | 65 | MARCHE (65) Macerata Ancona |
| | | 10/7/1991 | Trasferimento quota e nomina r.u. | 19/1/1990 | XXXVI - 1 | | | | |
| | | 10/7/1991 | Trasferimento quota | 28/12/1990 | XXXVI - 1 | | | | |
| | | 9/5/1996 | Cambio intestazione quota | 1/3/1996 | XL - 6 | | | | |
| | | 13/5/1997 | Modifica programma lavoro | 13/5/1997 | XLI - 6 | | | | |
| | | 20/3/2000 | Cambio intestazione quota | 1/1/2000 | XLIV - 4 | | | | |
| | | 20/4/2001 | Cambio intestazione quota | 1/10/2000 | XLV - 5 | | | | |
| | | 18/9/2001 | Trasferimento quota | 29/6/2001 | XLV - 10 | | | | |
| | | 12/2/2004 | Cambio intestazione | 1/1/2004 | XLVIII - 3 | | | | |
| | | 20/7/2004 | Cambio intestazione | 18/5/2004 | XLVIII - 8 | | | | |
| | | 27/4/2005 | Trasferimento quota e nomina r.u. | 30/12/2004 | LII - 3 | | | | |
| | | 5/5/2008 | Assunzione quota | 7/4/2008 | LII - 6 | | | | |

ELENCO DELLE CONCESSIONI DI COLTIVAZIONE ACCORDATE NELLA TERRAFERMA - Aggiornamento 30/giugno/2010

842

| CODICE E DENOMINAZIONE DELLA CONCESSIONE | TITOLARI DELLA CONCESSIONE e relative quote di partecipazione (%) | PROVVEDIMENTI CONCERNENTI LA CONCESSIONE | | | | PERIODO DI VIGENZA | SCADENZA | AREA (Kmq) | UBICAZIONE DELLA CONCESSIONE |
|--|---|--|-----------------------------------|------------|------------|--------------------|------------|------------|--------------------------------------|
| | | Data | Natura del provvedimento | Decorrenza | BUIG | | | | |
| S. MARIA NUOVA | GAS PLUS ITALIANA (100) (r.u.) | 8/7/1987 | Conferimento | 8/7/1987 | XXXII - 3 | - | 08/07/2017 | 81,75 | MARCHE (81,75) Macerata Ancona |
| | | 10/7/1991 | Trasferimento quota e nomina r.u. | 19/1/1990 | XXXVI - 1 | | | | |
| | | 10/7/1991 | Trasferimento quota | 28/12/1990 | XXXVI - 1 | | | | |
| | | 6/8/1993 | Nomina r.u. | 6/8/1993 | XXXVII - 9 | | | | |
| | | 6/8/1993 | Modifica programma lavoro | 6/8/1993 | XXXVII - 9 | | | | |
| | | 2/4/1996 | Modifica programma lavoro | 2/4/1996 | XL - 5 | | | | |
| | | 9/5/1996 | Cambio intestazione quota | 1/3/1996 | XL - 6 | | | | |
| | | 20/3/2000 | Cambio intestazione quota | 1/1/2000 | XLIV - 4 | | | | |
| | | 20/4/2001 | Cambio intestazione quota | 1/10/2000 | XLV - 5 | | | | |
| | | 18/9/2001 | Trasferimento quota | 29/6/2001 | XLV - 10 | | | | |
| | | 12/2/2004 | Cambio intestazione | 1/1/2004 | XLVIII - 3 | | | | |
| | | 20/7/2004 | Cambio intestazione | 18/5/2004 | XLVIII - 8 | | | | |

843

| CODICE E DENOMINAZIONE DELLA CONCESSIONE | TITOLARI DELLA CONCESSIONE e relative quote di partecipazione (%) | PROVVEDIMENTI CONCERNENTI LA CONCESSIONE | | | | PERIODO DI VIGENZA | SCADENZA | AREA (Kmq) | UBICAZIONE DELLA CONCESSIONE |
|--|---|--|-----------------------------|------------|-----------|--------------------|------------|------------|------------------------------|
| | | Data | Natura del provvedimento | Decorrenza | BUIG | | | | |
| PECORARO Nota: Presentata istanza di proroga pubblicata nel B.U.I.G. Anno XLVIII - N. 9. | ENI (100) (r.u.) | 9/2/1988 | Conferimento e unificazione | 9/2/1988 | XXXII - 3 | - | 01/08/2005 | 40,87 | PUGLIA (40,87) Foggia |
| | | 13/2/1998 | Cambio intestazione | 1/1/1998 | XLII - 3 | | | | |
| | | 16/3/1999 | Modifica programma sviluppo | 16/3/1999 | XLIII - 4 | | | | |

845

| CODICE E DENOMINAZIONE DELLA CONCESSIONE | TITOLARI DELLA CONCESSIONE e relative quote di partecipazione (%) | PROVVEDIMENTI CONCERNENTI LA CONCESSIONE | | | | PERIODO DI VIGENZA | SCADENZA | AREA (Kmq) | UBICAZIONE DELLA CONCESSIONE |
|--|---|--|--------------------------|------------|-----------|--------------------|------------|------------|----------------------------------|
| | | Data | Natura del provvedimento | Decorrenza | BUIG | | | | |
| MONTE CANTIERE | IDROELETTRICA ALTOMODENESE SIAM (100) (r.u.) | 13/7/1988 | Conferimento | 13/7/1988 | XXXII - 8 | - | 13/07/2018 | 36,36 | EMILIA ROMAGNA (36,36) Modena |

846

| CODICE E DENOMINAZIONE DELLA CONCESSIONE | TITOLARI DELLA CONCESSIONE e relative quote di partecipazione (%) | PROVVEDIMENTI CONCERNENTI LA CONCESSIONE | | | | PERIODO DI VIGENZA | SCADENZA | AREA (Kmq) | UBICAZIONE DELLA CONCESSIONE |
|--|---|--|--|------------|-------------|--------------------|------------|------------|------------------------------|
| | | Data | Natura del provvedimento | Decorrenza | BUIG | | | | |
| IL SALICE | GAS PLUS ITALIANA (100) (r.u.) | 28/7/1988 | Conferimento | 27/3/1988 | XXXIII - 1 | - | 27/03/2018 | 47,15 | BASILICATA (47,15) Matera |
| | | 2/7/1990 | Trasferimento quota | 1/1/1989 | XXXV - 2 | | | | |
| | | 12/11/1993 | Trasferimento quota | 6/4/1993 | XXXVII - 12 | | | | |
| | | 11/4/1995 | Approvazione nuovo programma di esplorazione | 11/4/1995 | XXXIX - 5 | | | | |
| | | 9/5/1996 | Cambio intestazione quota | 1/3/1996 | XL - 6 | | | | |
| | | 14/6/1996 | Trasferimento quota | 1/1/1996 | XL - 7 | | | | |
| | | 14/6/1996 | Cambio intestazione quota | 23/1/1996 | XL - 7 | | | | |
| | | 7/12/1999 | Assunzione quote | 27/9/1999 | XLIV - 1 | | | | |
| | | 12/2/2004 | Cambio intestazione quota | 1/1/2004 | XLVIII - 3 | | | | |
| | | 20/7/2004 | Cambio intestazione | 18/5/2004 | XLVIII - 8 | | | | |

ELENCO DELLE CONCESSIONI DI COLTIVAZIONE ACCORDATE NELLA TERRAFERMA - Aggiornamento 30/giugno/2010

848

| CODICE E DENOMINAZIONE DELLA CONCESSIONE | TITOLARI DELLA CONCESSIONE e relative quote di partecipazione (%) | PROVVEDIMENTI CONCERNENTI LA CONCESSIONE | | | | PERIODO DI VIGENZA | SCADENZA | AREA (Kmq) | UBICAZIONE DELLA CONCESSIONE |
|--|---|--|-----------------------------------|------------|-------------|--------------------|------------|------------|------------------------------|
| | | Data | Natura del provvedimento | Decorrenza | BUG | | | | |
| FRONTE S. DAMIANO Nota: Presentata istanza di estensione dell'area pubblicata nel B.U.I.G. Anno LII - N. 10. | APENNINE ENERGY (99) (r.u.) | 1/2/1989 | Conferimento | 18/7/1988 | XXXIII - 3 | - | 18/07/2018 | 23,71 | BASILICATA (23,71) |
| | ITALMIN EXPLORATION (1) | 14/7/1993 | Cambio intestazione quota | 10/8/1989 | XXXVII - 12 | | | | Matera |
| | | 14/7/1993 | Trasferimento quota | 18/8/1989 | XXXVII - 12 | | | | |
| | | 14/7/1993 | Cambio intestazione quota | 15/1/1990 | XXXVII - 12 | | | | |
| | | 14/7/1993 | Trasferimento quota | 12/2/1992 | XXXVII - 12 | | | | |
| | | 14/7/1993 | Trasferimento quota | 29/11/1992 | XXXVII - 12 | | | | |
| | | 7/4/1994 | Trasferimento quota | 2/3/1994 | XXXVIII - 5 | | | | |
| | | 4/7/1994 | Trasferimento quota | 23/5/1994 | XXXVIII - 8 | | | | |
| | | 23/1/1995 | Assunzione quota | 12/12/1994 | XXXIX - 2 | | | | |
| | | 9/5/2001 | Trasferimento quota | 10/10/2000 | XLV - 6 | | | | |
| | | 9/5/2001 | Trasferimento quota | 31/10/2000 | XLV - 6 | | | | |
| | | 30/10/2001 | Trasferimento quota e nomina r.u. | 15/10/2001 | XLV - 11 | | | | |
| | | 12/5/2006 | Trasferimento quota | 28/1/2006 | L - 6 | | | | |
| | | 24/2/2009 | Cambio intestazione quota | 23/12/2008 | LIII - 3 | | | | |

849

| CODICE E DENOMINAZIONE DELLA CONCESSIONE | TITOLARI DELLA CONCESSIONE e relative quote di partecipazione (%) | PROVVEDIMENTI CONCERNENTI LA CONCESSIONE | | | | PERIODO DI VIGENZA | SCADENZA | AREA (Kmq) | UBICAZIONE DELLA CONCESSIONE |
|--|---|--|-----------------------------------|------------|-------------|--------------------|------------|------------|------------------------------|
| | | Data | Natura del provvedimento | Decorrenza | BUG | | | | |
| MASSERIA GROTTAVECCHIA | MEDOILGAS ITALIA (20) (r.u.) | 6/9/1988 | Conferimento | 6/9/1988 | XXXIII - 8 | - | 06/09/2018 | 53,26 | PUGLIA (40,78) |
| | GAS PLUS ITALIANA (58,25) | 24/5/1990 | Trasferimento quota | 1/1/1989 | XXXV - 2 | | | | Foggia |
| | EDISON (13,75) | 24/5/1990 | Trasferimento quota | 1/7/1989 | XXXV - 2 | | | | MOLISE (12,48) |
| | SVILUPPO RISORSE NATURALI (8) | 11/4/1991 | Trasferimento quota | 19/12/1989 | XXXVI - 5 | | | | Campobasso |
| | | 12/5/1992 | Cambio intestazione quota | 19/6/1991 | XXXVI - 11 | | | | |
| | | 2/9/1993 | Trasferimento quota | 1/8/1992 | XXXVII - 10 | | | | |
| | | 2/9/1993 | Cambio intestazione quota | 4/11/1992 | XXXVII - 10 | | | | |
| | | 9/5/1996 | Cambio intestazione quota | 1/3/1996 | XL - 6 | | | | |
| | | 14/6/1996 | Trasferimento quota e nomina r.u. | 1/1/1996 | XL - 7 | | | | |
| | | 14/6/1996 | Cambio intestazione quota | 23/1/1996 | XL - 7 | | | | |
| | | 20/3/2000 | Cambio intestazione quota | 1/1/2000 | XLIV - 4 | | | | |
| | | 20/4/2001 | Cambio intestazione quota | 1/10/2000 | XLV - 5 | | | | |
| | | 18/9/2001 | Trasferimento quota | 29/6/2001 | XLV - 10 | | | | |
| | | 5/4/2002 | Trasferimento quota | 29/11/2001 | XLVI - 12 | | | | |
| | | 12/2/2004 | Intestazione quota | 1/12/2003 | XLVIII - 3 | | | | |
| | | 12/2/2004 | Cambio intestazione quota | 1/1/2004 | XLVIII - 3 | | | | |
| | | 20/7/2004 | Cambio intestazione quota | 18/5/2004 | XLVIII - 8 | | | | |
| | | 8/10/2004 | Trasferimento quota | 17/12/2003 | XLVIII - 11 | | | | |
| | | 30/6/2005 | Trasferimento quota | 26/4/2005 | XLIX - 7 | | | | |
| | | 16/4/2008 | Cambio intestazione quota | 12/2/2008 | LII - 5 | | | | |

ELENCO DELLE CONCESSIONI DI COLTIVAZIONE ACCORDATE NELLA TERRAFERMA - Aggiornamento 30/giugno/2010

850

| CODICE E DENOMINAZIONE DELLA CONCESSIONE | TITOLARI DELLA CONCESSIONE e relative quote di partecipazione (%) | PROVVEDIMENTI CONCERNENTI LA CONCESSIONE | | | | PERIODO DI VIGENZA | SCADENZA | AREA (Kmq) | UBICAZIONE DELLA CONCESSIONE |
|--|---|--|--------------------------|------------|-------------|--------------------|------------|------------|-------------------------------------|
| | | Data | Natura del provvedimento | Decorrenza | BUIG | | | | |
| TOMBOLO | SIM (100) (r.u.) | 6/2/1989 | Conferimento | 5/4/1988 | XXXIII - 8 | - | 05/04/2018 | 285,98 | TOSCANA (285,98) Pisa Livorno |
| | | 20/12/1992 | Trasferimento | 31/3/1992 | XXXVII - 12 | | | | |
| | | 9/5/1996 | Cambio intestazione | 1/1/1996 | XL - 6 | | | | |
| | | 9/5/1996 | Cambio intestazione | 1/3/1996 | XL - 6 | | | | |
| | | 9/2/2004 | Trasferimento quota | 2/10/2003 | XLVIII - 3 | | | | |
| | | 20/10/2008 | Riattribuzione | 20/10/2008 | LII - 11 | | | | |
| | | 20/10/2008 | Accettazione rinuncia | 20/10/2008 | LII - 11 | | | | |

852

| CODICE E DENOMINAZIONE DELLA CONCESSIONE | TITOLARI DELLA CONCESSIONE e relative quote di partecipazione (%) | PROVVEDIMENTI CONCERNENTI LA CONCESSIONE | | | | PERIODO DI VIGENZA | SCADENZA | AREA (Kmq) | UBICAZIONE DELLA CONCESSIONE |
|--|---|--|------------------------------|------------|-------------|--------------------|------------|------------|------------------------------|
| | | Data | Natura del provvedimento | Decorrenza | BUIG | | | | |
| MACCHIA DI PIERNO Nota: Presentata istanza di rinuncia pubblicata nel B.U.I.G. Anno XLVIII - N. 7. | ENI (100) (r.u.) | 4/7/1989 | Conferimento | 4/2/1988 | XXXIII - 9 | - | 04/02/2018 | 83,19 | PUGLIA (83,19) Foggia |
| | | 27/12/1993 | Proroga termine perforazione | 30/9/1992 | XXXVIII - 2 | | | | |
| | | 13/2/1998 | Cambio intestazione | 1/1/1998 | XLII - 3 | | | | |

853

| CODICE E DENOMINAZIONE DELLA CONCESSIONE | TITOLARI DELLA CONCESSIONE e relative quote di partecipazione (%) | PROVVEDIMENTI CONCERNENTI LA CONCESSIONE | | | | PERIODO DI VIGENZA | SCADENZA | AREA (Kmq) | UBICAZIONE DELLA CONCESSIONE |
|--|---|--|---------------------------|------------|-------------|--------------------|------------|------------|--|
| | | Data | Natura del provvedimento | Decorrenza | BUIG | | | | |
| PORTO CIVITANOVA | GAS PLUS ITALIANA (60) (r.u.) EDISON (40) | 9/6/1989 | Conferimento | 17/5/1989 | XXXIII - 11 | - | 27/05/2019 | 62,8 | MARCHE (62,8) Macerata Ascoli Piceno |
| | | 4/8/1993 | Cambio intestazione quota | 23/4/1992 | XXXVII - 10 | | | | |
| | | 9/5/1996 | Cambio intestazione quota | 1/1/1996 | XL - 6 | | | | |
| | | 9/5/1996 | Cambio intestazione quota | 1/3/1996 | XL - 6 | | | | |
| | | 23/11/1998 | Cambio intestazione quota | 29/6/1998 | XLII - 12 | | | | |
| | | 15/9/1999 | Cambio intestazione quota | 1/7/1999 | XLIII - 10 | | | | |
| | | 12/2/2004 | Intestazione quota | 1/12/2003 | XLVIII - 3 | | | | |
| | | 12/2/2004 | Cambio intestazione quota | 1/1/2004 | XLVIII - 3 | | | | |
| | | 20/7/2004 | Cambio intestazione quota | 18/5/2004 | XLVIII - 8 | | | | |

854

| CODICE E DENOMINAZIONE DELLA CONCESSIONE | TITOLARI DELLA CONCESSIONE e relative quote di partecipazione (%) | PROVVEDIMENTI CONCERNENTI LA CONCESSIONE | | | | PERIODO DI VIGENZA | SCADENZA | AREA (Kmq) | UBICAZIONE DELLA CONCESSIONE |
|--|---|--|---------------------------|------------|-------------|--------------------|------------|------------|------------------------------|
| | | Data | Natura del provvedimento | Decorrenza | BUIG | | | | |
| SAN BASILE Nota: Presentata istanza di rinuncia pubblicata nel B.U.I.G. Anno L - N. 1. Presentata istanza di riattribuzione pubblicata nel B.U.I.G. Anno L - N. 8 - Società Consul Service. | MEDOILGAS ITALIA (100) (r.u.) | 4/7/1989 | Conferimento | 6/12/1988 | XXXIII - 12 | - | 06/12/2018 | 97,56 | ABRUZZO (97,56) Chieti |
| | | 6/10/1993 | Trasferimento quote | 23/4/1993 | XXXVII - 11 | | | | |
| | | 13/1/1994 | Ampliamento | 13/1/1994 | XXXVIII - 2 | | | | |
| | | 9/5/1996 | Cambio intestazione quota | 1/3/1996 | XL - 6 | | | | |
| | | 14/6/1996 | Trasferimento quota | 1/1/1996 | XL - 7 | | | | |
| | | 14/6/1996 | Cambio intestazione quota | 23/1/1996 | XL - 7 | | | | |
| | | 5/4/2002 | Trasferimento quota | 29/11/2001 | XLVI - 12 | | | | |
| | | 9/2/2004 | Trasferimento quota | 2/10/2003 | XLVIII - 3 | | | | |
| | | 30/6/2005 | Trasferimento quota | 26/4/2005 | XLIX - 7 | | | | |
| | | 16/4/2008 | Cambio intestazione quota | 12/2/2008 | LII - 5 | | | | |
| | | 7/8/2008 | Assunzione quota | 9/7/2008 | LII - 9 | | | | |

ELENCO DELLE CONCESSIONI DI COLTIVAZIONE ACCORDATE NELLA TERRAFERMA - Aggiornamento 30/giugno/2010

856

| CODICE E DENOMINAZIONE DELLA CONCESSIONE | TITOLARI DELLA CONCESSIONE e relative quote di partecipazione (%) | PROVVEDIMENTI CONCERNENTI LA CONCESSIONE | | | | PERIODO DI VIGENZA | SCADENZA | AREA (Kmq) | UBICAZIONE DELLA CONCESSIONE |
|--|---|--|---|------------|-------------|--------------------|------------|------------|-------------------------------|
| | | Data | Natura del provvedimento | Decorrenza | BUG | | | | |
| TORRENTE CIGNO | MEDOILGAS ITALIA (45) (r.u.) GAS PLUS ITALIANA (55) | 25/1/1990 | Conferimento | 7/3/1989 | XXXIV - 6 | - | 07/03/2019 | 154,44 | MOLISE (154,44) Campobasso |
| | | 12/5/1992 | Cambio intestazione quota | 19/6/1991 | XXXVI - 11 | | | | |
| | | 6/8/1993 | Trasferimento quota | 7/6/1991 | XXXVII - 10 | | | | |
| | | 6/8/1993 | Trasferimento quota | 4/11/1992 | XXXVII - 10 | | | | |
| | | 6/8/1993 | Approvazione nuovo programma lavoro | 6/8/1993 | XXXVII - 10 | | | | |
| | | 10/3/1994 | Assunzione quota | 26/11/1993 | XXXVIII - 4 | | | | |
| | | 9/5/1996 | Cambio intestazione quota | 1/3/1996 | XL - 6 | | | | |
| | | 14/6/1996 | Trasferimento quota e nomina r.u. | 1/1/1996 | XL - 7 | | | | |
| | | 14/6/1996 | Cambio intestazione quota e nomina r.u. | 23/1/1996 | XL - 7 | | | | |
| | | 5/4/2002 | Trasferimento quota | 29/11/2001 | XLVI - 12 | | | | |
| | | 12/2/2004 | Cambio intestazione quota | 1/1/2004 | XLVIII - 3 | | | | |
| | | 20/7/2004 | Cambio intestazione quota | 18/5/2004 | XLVIII - 8 | | | | |
| | | 30/6/2005 | Trasferimento quota | 26/4/2005 | XLIX - 7 | | | | |
| | | 16/4/2008 | Cambio intestazione quota | 12/2/2008 | LII - 5 | | | | |

857

| CODICE E DENOMINAZIONE DELLA CONCESSIONE | TITOLARI DELLA CONCESSIONE e relative quote di partecipazione (%) | PROVVEDIMENTI CONCERNENTI LA CONCESSIONE | | | | PERIODO DI VIGENZA | SCADENZA | AREA (Kmq) | UBICAZIONE DELLA CONCESSIONE |
|--|---|--|-----------------------------------|------------|-------------|--------------------|------------|------------|------------------------------|
| | | Data | Natura del provvedimento | Decorrenza | BUG | | | | |
| S. TEODORO | MEDOILGAS ITALIA (100) (r.u.) | 30/9/1990 | Conferimento | 5/9/1989 | XXXIV - 12 | - | 05/09/2019 | 59,25 | BASILICATA (59,25) Matera |
| | | 30/9/1990 | Trasferimento quota | 30/9/1990 | XXXIV - 12 | | | | |
| | | 12/5/1992 | Cambio intestazione quota | 19/6/1991 | XXXVI - 11 | | | | |
| | | 2/9/1993 | Trasferimento quota | 1/8/1992 | XXXVII - 10 | | | | |
| | | 2/9/1993 | Cambio intestazione quota | 4/11/1992 | XXXVII - 10 | | | | |
| | | 12/11/1993 | Trasferimento quota | 6/4/1993 | XXXVII - 12 | | | | |
| | | 9/5/1996 | Cambio intestazione quota | 1/3/1996 | XL - 6 | | | | |
| | | 14/6/1996 | Trasferimento quota e nomina r.u. | 1/1/1996 | XL - 7 | | | | |
| | | 14/6/1996 | Cambio intestazione quota | 23/1/1996 | XL - 7 | | | | |
| | | 7/12/1999 | Trasferimento quota | 28/9/1999 | XLIV - 1 | | | | |
| | | 8/3/2000 | Trasferimento quote | 4/2/2000 | XLIV - 4 | | | | |
| | | 17/11/2000 | Trasferimento quota | 10/8/2000 | XLIV - 12 | | | | |
| | | 17/11/2000 | Trasferimento quota e nomina r.u. | 4/10/2000 | XLIV - 12 | | | | |
| | | 19/10/2001 | Trasferimento quota e nomina r.u. | 1/8/2001 | XLV - 11 | | | | |
| | | 8/10/2004 | Trasferimento quota | 31/12/2002 | XLVIII - 11 | | | | |
| | | 3/12/2004 | Trasferimento quota | 2/3/2004 | XLIX - 1 | | | | |
| | | 30/6/2005 | Trasferimento | 26/4/2005 | XLIX - 7 | | | | |
| | | 16/4/2008 | Intestazione | 12/2/2008 | LII - 5 | | | | |

ELENCO DELLE CONCESSIONI DI COLTIVAZIONE ACCORDATE NELLA TERRAFERMA - Aggiornamento 30/giugno/2010

858

| CODICE E DENOMINAZIONE DELLA CONCESSIONE | TITOLARI DELLA CONCESSIONE e relative quote di partecipazione (%) | PROVVEDIMENTI CONCERNENTI LA CONCESSIONE | | | | PERIODO DI VIGENZA | SCADENZA | AREA (Kmq) | UBICAZIONE DELLA CONCESSIONE |
|--|---|--|-----------------------------------|------------|------------|--------------------|------------|------------|--|
| | | Data | Natura del provvedimento | Decorrenza | BUGI | | | | |
| MISANO ADRIATICO | MEDOILGAS ITALIA (100) (r.u.) | 20/6/1990 | Conferimento | 20/6/1990 | XXXV - 2 | - | 20/06/2020 | 75,31 | EMILIA ROMAGNA (74,43) Forlì MARCHE (0,88) Pesaro |
| | | 9/5/1996 | Cambio intestazione quota | 1/3/1996 | XL - 6 | | | | |
| | | 14/6/1996 | Trasferimento quota e nomina r.u. | 1/1/1996 | XL - 7 | | | | |
| | | 14/6/1996 | Cambio intestazione quota | 23/1/1996 | XL - 7 | | | | |
| | | 7/2/2001 | Trasferimento quota | 11/2/2000 | XLV - 3 | | | | |
| | | 7/2/2001 | Nomina r.u. | 18/10/2000 | XLV - 3 | | | | |
| | | 7/2/2001 | Trasferimento quota | 18/10/2000 | XLV - 3 | | | | |
| | | 5/4/2002 | Trasferimento quota | 29/11/2001 | XLVI - 12 | | | | |
| | | 10/11/2003 | Trasferimento quota | 30/9/2003 | XLVII - 12 | | | | |
| | | 26/11/2003 | Trasferimento quota | 27/3/2003 | XLVII - 10 | | | | |
| | | 2/3/2005 | Trasferimento quota | 28/12/2004 | XLIX - 4 | | | | |
| | | 30/6/2005 | Trasferimento | 26/4/2005 | XLIX - 7 | | | | |
| | | 16/4/2008 | Intestazione | 12/2/2008 | LII - 5 | | | | |

859

| CODICE E DENOMINAZIONE DELLA CONCESSIONE | TITOLARI DELLA CONCESSIONE e relative quote di partecipazione (%) | PROVVEDIMENTI CONCERNENTI LA CONCESSIONE | | | | PERIODO DI VIGENZA | SCADENZA | AREA (Kmq) | UBICAZIONE DELLA CONCESSIONE |
|--|---|--|--------------------------|------------|------------|--------------------|------------|------------|---|
| | | Data | Natura del provvedimento | Decorrenza | BUGI | | | | |
| POLICORO | GAS PLUS ITALIANA (100) (r.u.) | 30/9/1990 | Conferimento | 30/9/1990 | XXXV - 2 | - | 30/09/2020 | 164 | BASILICATA (155,25) Matera CALABRIA (8,75) Cosenza |
| | | 9/5/1996 | Cambio intestazione | 1/1/1996 | XL - 6 | | | | |
| | | 9/5/1996 | Cambio intestazione | 1/3/1996 | XL - 6 | | | | |
| | | 12/2/2004 | Cambio intestazione | 1/1/2004 | XLVIII - 3 | | | | |
| | | 20/7/2004 | Cambio intestazione | 18/5/2004 | XLVIII - 8 | | | | |

861

| CODICE E DENOMINAZIONE DELLA CONCESSIONE | TITOLARI DELLA CONCESSIONE e relative quote di partecipazione (%) | PROVVEDIMENTI CONCERNENTI LA CONCESSIONE | | | | PERIODO DI VIGENZA | SCADENZA | AREA (Kmq) | UBICAZIONE DELLA CONCESSIONE |
|--|---|--|-----------------------------------|------------|-------------|--------------------|------------|------------|------------------------------|
| | | Data | Natura del provvedimento | Decorrenza | BUGI | | | | |
| TORRENTE CELONE | MEDOILGAS ITALIA (50) (r.u.) EDISON (50) | 5/4/1991 | Conferimento | 5/4/1991 | XXXV - 8 | - | 05/04/2021 | 79,8 | PUGLIA (79,8) Foggia |
| | | 2/9/1993 | Trasferimento quota | 1/8/1992 | XXXVII - 10 | | | | |
| | | 2/9/1993 | Cambio intestazione quota | 4/11/1992 | XXXVII - 10 | | | | |
| | | 14/6/1996 | Trasferimento quota e nomina r.u. | 1/1/1996 | XL - 7 | | | | |
| | | 14/6/1996 | Cambio intestazione quota | 23/1/1996 | XL - 7 | | | | |
| | | 5/4/2002 | Trasferimento quota | 29/11/2001 | XLVI - 12 | | | | |
| | | 12/2/2004 | Intestazione quota | 1/12/2003 | XLVIII - 3 | | | | |
| | | 30/6/2005 | Trasferimento quota | 26/4/2005 | XLIX - 7 | | | | |
| | | 16/4/2008 | Cambio intestazione quota | 12/2/2008 | LII - 5 | | | | |

ELENCO DELLE CONCESSIONI DI COLTIVAZIONE ACCORDATE NELLA TERRAFERMA - Aggiornamento 30/giugno/2010

862

| CODICE E DENOMINAZIONE DELLA CONCESSIONE | TITOLARI DELLA CONCESSIONE e relative quote di partecipazione (%) | PROVVEDIMENTI CONCERNENTI LA CONCESSIONE | | | | PERIODO DI VIGENZA | SCADENZA | AREA (Kmq) | UBICAZIONE DELLA CONCESSIONE |
|--|---|--|-----------------------------------|------------|-------------|--------------------|------------|------------|--------------------------------|
| | | Data | Natura del provvedimento | Decorrenza | BUIG | | | | |
| SAN MARCO | EDISON (100) (r.u.) | 9/7/1991 | Conferimento | 9/7/1991 | XXXV - 10 | - | 09/07/2021 | 91,7 | MARCHE (91,7) Ascoli Piceno |
| | | 12/5/1992 | Cambio intestazione quota | 19/6/1991 | XXXVI - 11 | | | | |
| | | 4/8/1993 | Cambio intestazione quota | 23/4/1992 | XXXVII - 10 | | | | |
| | | 2/9/1993 | Trasferimento quota e nomina r.u. | 1/8/1992 | XXXVII - 10 | | | | |
| | | 2/9/1993 | Cambio intestazione quota | 4/11/1992 | XXXVII - 10 | | | | |
| | | 23/11/1998 | Cambio intestazione quota | 29/6/1998 | XLII - 12 | | | | |
| | | 15/9/1999 | Cambio intestazione quota | 1/7/1999 | XLIII - 10 | | | | |
| | | 12/2/2004 | Cambio intestazione | 1/12/2003 | XLVIII - 3 | | | | |

864

| CODICE E DENOMINAZIONE DELLA CONCESSIONE | TITOLARI DELLA CONCESSIONE e relative quote di partecipazione (%) | PROVVEDIMENTI CONCERNENTI LA CONCESSIONE | | | | PERIODO DI VIGENZA | SCADENZA | AREA (Kmq) | UBICAZIONE DELLA CONCESSIONE |
|--|---|--|-----------------------------------|------------|------------|--------------------|------------|------------|------------------------------|
| | | Data | Natura del provvedimento | Decorrenza | BUIG | | | | |
| S. MAURO | GAS PLUS ITALIANA (77) (r.u.) MEDOILGAS ITALIA (18) PETROREP ITALIANA (5) | 9/8/1991 | Conferimento | 9/2/1990 | XXXVI - 3 | - | 09/02/2020 | 25,32 | ABRUZZO (25,32) Teramo |
| | | 9/5/1996 | Cambio intestazione quota | 1/3/1996 | XL - 6 | | | | |
| | | 14/6/1996 | Trasferimento quota | 1/1/1996 | XL - 7 | | | | |
| | | 14/6/1996 | Cambio intestazione quota | 23/1/1996 | XL - 7 | | | | |
| | | 11/9/1997 | Modifica programma sviluppo | 11/9/1997 | XLI - 10 | | | | |
| | | 1/4/1999 | Approvazione programma lavoro | 1/4/1999 | XLIII - 5 | | | | |
| | | 20/3/2000 | Cambio intestazione quota | 1/1/2000 | XLIV - 4 | | | | |
| | | 20/4/2001 | Cambio intestazione quota | 1/10/2000 | XLV - 5 | | | | |
| | | 18/9/2001 | Trasferimento quota e nomina r.u. | 29/6/2001 | XLV - 10 | | | | |
| | | 5/4/2002 | Trasferimento quota | 29/11/2001 | XLVI - 12 | | | | |
| | | 12/2/2004 | Cambio intestazione quota | 1/1/2004 | XLVIII - 3 | | | | |
| | | 20/7/2004 | Cambio intestazione quota | 18/5/2004 | XLVIII - 8 | | | | |
| | | 30/6/2005 | Trasferimento quota | 26/4/2005 | XLIX - 7 | | | | |
| | | 16/4/2008 | Cambio intestazione quota | 12/2/2008 | LII - 5 | | | | |

865

| CODICE E DENOMINAZIONE DELLA CONCESSIONE | TITOLARI DELLA CONCESSIONE e relative quote di partecipazione (%) | PROVVEDIMENTI CONCERNENTI LA CONCESSIONE | | | | PERIODO DI VIGENZA | SCADENZA | AREA (Kmq) | UBICAZIONE DELLA CONCESSIONE |
|--|---|--|-----------------------------|------------|-------------|--------------------|------------|------------|------------------------------|
| | | Data | Natura del provvedimento | Decorrenza | BUIG | | | | |
| SCANZANO | MEDOILGAS ITALIA (100) (r.u.) | 13/12/1991 | Conferimento | 13/12/1991 | XXXVI - 4 | - | 13/12/2021 | 70,79 | BASILICATA (70,79) Matera |
| | | 12/11/1993 | Trasferimento quota | 6/4/1993 | XXXVII - 12 | | | | |
| | | 9/5/1996 | Cambio intestazione quota | 1/3/1996 | XL - 6 | | | | |
| | | 14/6/1996 | Trasferimento quota | 1/1/1996 | XL - 7 | | | | |
| | | 14/6/1996 | Cambio intestazione quota | 23/1/1996 | XL - 7 | | | | |
| | | 19/3/1997 | Modifica programma sviluppo | 19/3/1997 | XLI - 4 | | | | |
| | | 9/5/2001 | Trasferimento quota | 14/9/2000 | XLV - 6 | | | | |
| | | 30/10/2001 | Trasferimento quota | 2/7/2001 | XLV - 11 | | | | |
| | | 5/4/2002 | Trasferimento quota | 29/11/2001 | XLVI - 12 | | | | |
| | | 12/2/2004 | Cambio intestazione quota | 1/1/2004 | XLVIII - 3 | | | | |
| | | 20/7/2004 | Cambio intestazione quota | 18/5/2004 | XLVIII - 8 | | | | |
| | | 8/10/2004 | Trasferimento quota | 31/12/2002 | XLVIII - 11 | | | | |
| | | 21/3/2005 | Trasferimento quota | 17/12/2004 | XLIX - 4 | | | | |
| | | 30/6/2005 | Trasferimento | 26/4/2005 | XLIX - 7 | | | | |
| | | 16/4/2008 | Intestazione | 12/2/2008 | LII - 5 | | | | |

ELENCO DELLE CONCESSIONI DI COLTIVAZIONE ACCORDATE NELLA TERRAFERMA - Aggiornamento 30/giugno/2010

867

| CODICE E DENOMINAZIONE DELLA CONCESSIONE | TITOLARI DELLA CONCESSIONE e relative quote di partecipazione (%) | PROVVEDIMENTI CONCERNENTI LA CONCESSIONE | | | | PERIODO DI VIGENZA | SCADENZA | AREA (Kmq) | UBICAZIONE DELLA CONCESSIONE |
|--|---|--|-----------------------------------|------------|-------------|--------------------|------------|------------|---------------------------------|
| | | Data | Natura del provvedimento | Decorrenza | BUIG | | | | |
| MONTE URANO | EDISON (40) (r.u.) ADRIATICA IDROCARBURI (60) | 30/3/1992 | Conferimento | 26/10/1989 | XXXVI - 10 | - | 26/10/2019 | 37,35 | MARCHE (37,35) Ascoli Piceno |
| | | 4/8/1993 | Cambio intestazione quota | 23/4/1992 | XXXVII - 10 | | | | |
| | | 2/9/1993 | Trasferimento quota e nomina r.u. | 1/8/1992 | XXXVII - 10 | | | | |
| | | 2/9/1993 | Cambio intestazione quota | 4/11/1992 | XXXVII - 10 | | | | |
| | | 5/7/1994 | Modifica programma lavoro | 5/7/1994 | XXXVIII - 8 | | | | |
| | | 13/2/1998 | Cambio intestazione quota | 1/1/1998 | XLII - 3 | | | | |
| | | 23/11/1998 | Cambio intestazione quota | 29/6/1998 | XLII - 12 | | | | |
| | | 15/9/1999 | Cambio intestazione quota | 1/7/1999 | XLIII - 10 | | | | |
| | | 12/2/2004 | Intestazione quota | 1/12/2003 | XLVIII - 3 | | | | |
| | | 17/4/2009 | Riduzione | 7/10/2008 | LIII - 5 | | | | |
| | | 9/2/2010 | Trasferimento quota | 1/1/2010 | LIV - 3 | | | | |

868

| CODICE E DENOMINAZIONE DELLA CONCESSIONE | TITOLARI DELLA CONCESSIONE e relative quote di partecipazione (%) | PROVVEDIMENTI CONCERNENTI LA CONCESSIONE | | | | PERIODO DI VIGENZA | SCADENZA | AREA (Kmq) | UBICAZIONE DELLA CONCESSIONE |
|--|---|--|-----------------------------------|------------|-------------|--------------------|------------|------------|------------------------------|
| | | Data | Natura del provvedimento | Decorrenza | BUIG | | | | |
| MASSERIA PETRILLI | MEDOILGAS ITALIA (50) (r.u.) GAS PLUS ITALIANA (50) | 21/5/1992 | Conferimento | 19/5/1990 | XXXVI - 11 | - | 19/05/2020 | 118,28 | PUGLIA (118,28) Foggia |
| | | 4/3/1994 | Trasferimento quota | 1/9/1993 | XXXVIII - 4 | | | | |
| | | 4/3/1994 | Ampliamento | 4/3/1994 | XXXVIII - 4 | | | | |
| | | 9/5/1996 | Cambio intestazione quota | 1/3/1996 | XL - 6 | | | | |
| | | 14/6/1996 | Trasferimento quota e nomina r.u. | 1/1/1996 | XL - 7 | | | | |
| | | 14/6/1996 | Cambio intestazione quota | 23/1/1996 | XL - 7 | | | | |
| | | 9/5/2001 | Trasferimento quota | 14/9/2000 | XLV - 6 | | | | |
| | | 30/10/2001 | Trasferimento quota | 2/7/2001 | XLV - 11 | | | | |
| | | 5/4/2002 | Trasferimento quota | 29/11/2001 | XLVI - 12 | | | | |
| | | 4/4/2003 | Assunzione quota | 26/11/2002 | XLVII - 5 | | | | |
| | | 12/2/2004 | Cambio intestazione quota | 1/1/2004 | XLVIII - 3 | | | | |
| | | 20/7/2004 | Cambio intestazione quota | 18/5/2004 | XLVIII - 8 | | | | |
| | | 8/10/2004 | Trasferimento quota | 31/12/2002 | XLVIII - 11 | | | | |
| | | 30/6/2005 | Trasferimento quota | 26/4/2005 | XLIX - 7 | | | | |
| | | 16/4/2008 | Cambio intestazione quota | 12/2/2008 | LII - 5 | | | | |

869

| CODICE E DENOMINAZIONE DELLA CONCESSIONE | TITOLARI DELLA CONCESSIONE e relative quote di partecipazione (%) | PROVVEDIMENTI CONCERNENTI LA CONCESSIONE | | | | PERIODO DI VIGENZA | SCADENZA | AREA (Kmq) | UBICAZIONE DELLA CONCESSIONE |
|--|---|--|-----------------------------------|------------|-------------|--------------------|------------|------------|------------------------------|
| | | Data | Natura del provvedimento | Decorrenza | BUIG | | | | |
| S. ANDREA | MEDOILGAS ITALIA (40) (r.u.) EDISON (50) PETROREP ITALIANA (10) | 8/8/1992 | Conferimento | 8/8/1992 | XXXVI - 12 | - | 08/08/2022 | 164,32 | VENETO (164,32) Treviso |
| | | 2/9/1993 | Trasferimento quota | 1/8/1992 | XXXVII - 10 | | | | |
| | | 2/9/1993 | Cambio intestazione quota | 4/11/1992 | XXXVII - 10 | | | | |
| | | 14/6/1996 | Trasferimento quota e nomina r.u. | 1/1/1996 | XL - 7 | | | | |
| | | 14/6/1996 | Cambio intestazione quota | 23/1/1996 | XL - 7 | | | | |
| | | 5/4/2002 | Trasferimento quota | 29/11/2001 | XLVI - 12 | | | | |
| | | 12/2/2004 | Intestazione quota | 1/12/2003 | XLVIII - 3 | | | | |
| | | 30/6/2005 | Trasferimento quota | 26/4/2005 | XLIX - 7 | | | | |
| | | 16/4/2008 | Cambio intestazione quota | 12/2/2008 | LII - 5 | | | | |

ELENCO DELLE CONCESSIONI DI COLTIVAZIONE ACCORDATE NELLA TERRAFERMA - Aggiornamento 30/giugno/2010

870

| CODICE E DENOMINAZIONE DELLA CONCESSIONE | TITOLARI DELLA CONCESSIONE e relative quote di partecipazione (%) | PROVVEDIMENTI CONCERNENTI LA CONCESSIONE | | | | PERIODO DI VIGENZA | SCADENZA | AREA (Kmq) | UBICAZIONE DELLA CONCESSIONE |
|--|--|--|-----------------------------------|------------|------------|--------------------|------------|------------|------------------------------|
| | | Data | Natura del provvedimento | Decorrenza | BUIG | | | | |
| MONTE VERDESE | MEDOILGAS ITALIA (60) (r.u.) GAS PLUS ITALIANA (30) PETROREP ITALIANA (10) | 18/1/1993 | Conferimento | 28/6/1992 | XXXVII - 4 | - | 28/06/2022 | 60,02 | BASILICATA (60,02) Matera |
| | | 9/5/1996 | Cambio intestazione quota | 1/3/1996 | XL - 6 | | | | |
| | | 14/6/1996 | Trasferimento quota e nomina r.u. | 1/1/1996 | XL - 7 | | | | |
| | | 14/6/1996 | Cambio intestazione quota | 23/1/1996 | XL - 7 | | | | |
| | | 5/4/2002 | Trasferimento quota | 29/11/2001 | XLVI - 12 | | | | |
| | | 12/2/2004 | Cambio intestazione quota | 1/1/2004 | XLVIII - 3 | | | | |
| | | 20/7/2004 | Cambio intestazione quota | 18/5/2004 | XLVIII - 8 | | | | |
| | | 30/6/2005 | Trasferimento quota | 26/4/2005 | XLIX - 7 | | | | |
| | | 16/4/2008 | Cambio intestazione quota | 12/2/2008 | LII - 5 | | | | |

871

| CODICE E DENOMINAZIONE DELLA CONCESSIONE | TITOLARI DELLA CONCESSIONE e relative quote di partecipazione (%) | PROVVEDIMENTI CONCERNENTI LA CONCESSIONE | | | | PERIODO DI VIGENZA | SCADENZA | AREA (Kmq) | UBICAZIONE DELLA CONCESSIONE |
|--|---|--|---------------------------|------------|------------|--------------------|------------|------------|------------------------------|
| | | Data | Natura del provvedimento | Decorrenza | BUIG | | | | |
| CASA MAGGI | GAS PLUS ITALIANA (100) (r.u.) | 15/3/1993 | Conferimento | 26/10/1992 | XXXVII - 4 | - | 26/10/2022 | 4,98 | MARCHE (4,98) Ancona |
| | | 9/5/1996 | Cambio intestazione quota | 1/3/1996 | XL - 6 | | | | |
| | | 27/9/1999 | Assunzione quota | 29/4/1999 | XLIII - 11 | | | | |
| | | 12/2/2004 | Cambio intestazione | 1/1/2004 | XLVIII - 3 | | | | |
| | | 20/7/2004 | Cambio intestazione | 18/5/2004 | XLVIII - 8 | | | | |

874

| CODICE E DENOMINAZIONE DELLA CONCESSIONE | TITOLARI DELLA CONCESSIONE e relative quote di partecipazione (%) | PROVVEDIMENTI CONCERNENTI LA CONCESSIONE | | | | PERIODO DI VIGENZA | SCADENZA | AREA (Kmq) | UBICAZIONE DELLA CONCESSIONE |
|--|---|--|---------------------------|------------|-------------|--------------------|------------|------------|---|
| | | Data | Natura del provvedimento | Decorrenza | BUIG | | | | |
| MASSERIA VIORANO | GAS NATURAL VENDITA ITALIA (100) (r.u.) | 16/7/1993 | Conferimento | 10/10/1989 | XXXVII - 9 | - | 10/10/2019 | 41,61 | BASILICATA (41,61) Potenza Matera |
| | | 12/11/1993 | Trasferimento | 6/4/1993 | XXXVII - 12 | | | | |
| | | 9/5/1996 | Cambio intestazione quota | 1/3/1996 | XL - 6 | | | | |
| | | 22/1/1997 | Cambio intestazione quota | 22/12/1995 | XLI - 3 | | | | |
| | | 23/1/1998 | Trasferimento quota | 18/3/1997 | XLII - 2 | | | | |
| | | 23/1/1998 | Assunzione quota | 12/12/1997 | XLII - 2 | | | | |
| | | 10/1/2000 | Trasferimento quote | 20/10/1999 | XLIV - 2 | | | | |
| | | 30/4/2002 | Trasferimento | 1/3/2002 | XLVI - 6 | | | | |
| | | 20/3/2003 | Trasferimento | 24/10/2002 | XLVII - 4 | | | | |
| | | 25/10/2006 | Intestazione | 1/7/2006 | L - 11 | | | | |

ELENCO DELLE CONCESSIONI DI COLTIVAZIONE ACCORDATE NELLA TERRAFERMA - Aggiornamento 30/giugno/2010

875

| CODICE E DENOMINAZIONE DELLA CONCESSIONE | TITOLARI DELLA CONCESSIONE e relative quote di partecipazione (%) | PROVVEDIMENTI CONCERNENTI LA CONCESSIONE | | | | PERIODO DI VIGENZA | SCADENZA | AREA (Kmq) | UBICAZIONE DELLA CONCESSIONE |
|--|--|--|---------------------------|------------|------------|--------------------|------------|------------|---|
| | | Data | Natura del provvedimento | Decorrenza | BUGI | | | | |
| MONTEGRANARO | GAS PLUS ITALIANA (25) (r.u.) EDISON (50) ADRIATICA IDROCARBURI (25) | 20/7/1993 | Conferimento | 9/11/1992 | XXXVII - 9 | - | 09/11/2022 | 60,11 | MARCHE (60,11) Macerata Ascoli Piceno |
| | | 13/2/1998 | Cambio intestazione quota | 1/1/1998 | XLII - 3 | | | | |
| | | 23/11/1998 | Cambio intestazione quota | 29/6/1998 | XLII - 12 | | | | |
| | | 15/9/1999 | Cambio intestazione quota | 1/7/1999 | XLIII - 10 | | | | |
| | | 20/3/2000 | Cambio intestazione quota | 1/1/2000 | XLIV - 4 | | | | |
| | | 20/4/2001 | Cambio intestazione quota | 1/10/2000 | XLV - 5 | | | | |
| | | 18/9/2001 | Trasferimento quota | 29/6/2001 | XLV - 10 | | | | |
| | | 12/2/2004 | Intestazione quota | 1/12/2003 | XLVIII - 3 | | | | |
| | | 12/2/2004 | Cambio intestazione quota | 1/1/2004 | XLVIII - 3 | | | | |
| | | 20/7/2004 | Cambio intestazione | 18/5/2004 | XLVIII - 8 | | | | |
| | | 9/2/2010 | Trasferimento quota | 1/1/2010 | LIV - 3 | | | | |

876

| CODICE E DENOMINAZIONE DELLA CONCESSIONE | TITOLARI DELLA CONCESSIONE e relative quote di partecipazione (%) | PROVVEDIMENTI CONCERNENTI LA CONCESSIONE | | | | PERIODO DI VIGENZA | SCADENZA | AREA (Kmq) | UBICAZIONE DELLA CONCESSIONE |
|--|---|--|--------------------------|------------|-------------|--------------------|------------|------------|------------------------------|
| | | Data | Natura del provvedimento | Decorrenza | BUGI | | | | |
| VALLE DEL ROVELLO | METANO PUGLIA (100) (r.u.) | 2/8/1993 | Conferimento | 20/11/1992 | XXXVII - 9 | - | 20/11/2022 | 37,49 | PUGLIA (37,49) Foggia |
| | | 17/6/1994 | Trasferimento quote | 9/3/1994 | XXXVIII - 7 | | | | |

877

| CODICE E DENOMINAZIONE DELLA CONCESSIONE | TITOLARI DELLA CONCESSIONE e relative quote di partecipazione (%) | PROVVEDIMENTI CONCERNENTI LA CONCESSIONE | | | | PERIODO DI VIGENZA | SCADENZA | AREA (Kmq) | UBICAZIONE DELLA CONCESSIONE |
|--|---|--|---------------------------|------------|-------------|--------------------|------------|------------|---------------------------------|
| | | Data | Natura del provvedimento | Decorrenza | BUGI | | | | |
| MASSIGNANO | EDISON (50) (r.u.) GAS PLUS ITALIANA (50) | 20/7/1993 | Conferimento | 6/12/1992 | XXXVII - 10 | - | 06/12/2022 | 85,96 | MARCHE (85,96) Ascoli Piceno |
| | | 4/3/1994 | Rettifica | 4/3/1994 | XXXVIII - 4 | | | | |
| | | 9/5/1996 | Cambio intestazione quota | 1/3/1996 | XL - 6 | | | | |
| | | 23/11/1998 | Cambio intestazione quota | 29/6/1998 | XLII - 12 | | | | |
| | | 15/9/1999 | Cambio intestazione quota | 1/7/1999 | XLIII - 10 | | | | |
| | | 20/3/2000 | Cambio intestazione quota | 1/1/2000 | XLIV - 4 | | | | |
| | | 20/4/2001 | Cambio intestazione quota | 1/10/2000 | XLV - 5 | | | | |
| | | 18/9/2001 | Trasferimento quota | 29/6/2001 | XLV - 10 | | | | |
| | | 12/2/2004 | Intestazione quota | 1/12/2003 | XLVIII - 3 | | | | |
| | | 12/2/2004 | Cambio intestazione quota | 1/1/2004 | XLVIII - 3 | | | | |
| | | 20/7/2004 | Cambio intestazione quota | 18/5/2004 | XLVIII - 8 | | | | |

ELENCO DELLE CONCESSIONI DI COLTIVAZIONE ACCORDATE NELLA TERRAFERMA - Aggiornamento 30/giugno/2010

878

| CODICE E DENOMINAZIONE DELLA CONCESSIONE | TITOLARI DELLA CONCESSIONE e relative quote di partecipazione (%) | PROVVEDIMENTI CONCERNENTI LA CONCESSIONE | | | | PERIODO DI VIGENZA | SCADENZA | AREA (Kmq) | UBICAZIONE DELLA CONCESSIONE |
|--|---|--|-----------------------------------|------------|-------------|--------------------|------------|------------|---------------------------------|
| | | Data | Natura del provvedimento | Decorrenza | BUIG | | | | |
| MONTEARDONE Nota: Presentata istanza di ampliamento pubblicata nel B.U.I.G. - Anno XL - N. 9 | GAS PLUS ITALIANA (67) (r.u.) SVILUPPO RISORSE NATURALI (15) MEDOILGAS ITALIA (11) PETROREP ITALIANA (7) | 6/8/1993 | Conferimento | 6/8/1993 | XXXVII - 10 | - | 06/08/2023 | 63,74 | EMILIA ROMAGNA (63,74) Parma |
| | | 24/1/1994 | Modifica programma lavoro | 24/1/1994 | XXXVIII - 2 | | | | |
| | | 9/5/1996 | Cambio intestazione quota | 1/1/1996 | XL - 6 | | | | |
| | | 9/5/1996 | Cambio intestazione quota | 1/3/1996 | XL - 6 | | | | |
| | | 14/6/1996 | Trasferimento quota e nomina r.u. | 1/1/1996 | XL - 7 | | | | |
| | | 14/6/1996 | Cambio intestazione quota | 23/1/1996 | XL - 7 | | | | |
| | | 5/4/2002 | Trasferimento quota | 29/11/2001 | XLVI - 12 | | | | |
| | | 30/7/2002 | Nomina r.u. | 1/7/2002 | XLVI - 10 | | | | |
| | | 10/11/2003 | Trasferimento quota | 30/9/2003 | XLVII - 12 | | | | |
| | | 12/2/2004 | Cambio intestazione quota | 1/1/2004 | XLVIII - 3 | | | | |
| | | 20/7/2004 | Cambio intestazione quota | 18/5/2004 | XLVIII - 8 | | | | |
| | | 30/6/2005 | Trasferimento quota | 26/4/2005 | XLIX - 7 | | | | |
| | | 16/4/2008 | Cambio intestazione quota | 12/2/2008 | LII - 5 | | | | |

881

| CODICE E DENOMINAZIONE DELLA CONCESSIONE | TITOLARI DELLA CONCESSIONE e relative quote di partecipazione (%) | PROVVEDIMENTI CONCERNENTI LA CONCESSIONE | | | | PERIODO DI VIGENZA | SCADENZA | AREA (Kmq) | UBICAZIONE DELLA CONCESSIONE |
|--|--|--|---------------------------|------------|-------------|--------------------|------------|------------|--------------------------------|
| | | Data | Natura del provvedimento | Decorrenza | BUIG | | | | |
| FORNOVO DI TARO | GAS PLUS ITALIANA (71,43) (r.u.) MEDOILGAS ITALIA (21,43) PETROREP ITALIANA (7,14) | 24/1/1994 | Conferimento | 24/1/1994 | XXXVIII - 2 | - | 24/01/2024 | 12,5 | EMILIA ROMAGNA (12,5) Parma |
| | | 9/5/1996 | Cambio intestazione quota | 1/1/1996 | XL - 6 | | | | |
| | | 9/5/1996 | Cambio intestazione quota | 1/3/1996 | XL - 6 | | | | |
| | | 14/6/1996 | Trasferimento quota | 1/1/1996 | XL - 7 | | | | |
| | | 14/6/1996 | Cambio intestazione quota | 23/1/1996 | XL - 7 | | | | |
| | | 5/4/2002 | Trasferimento quota | 29/11/2001 | XLVI - 12 | | | | |
| | | 12/2/2004 | Cambio intestazione quota | 1/1/2004 | XLVIII - 3 | | | | |
| | | 20/7/2004 | Cambio intestazione quota | 18/5/2004 | XLVIII - 8 | | | | |
| | | 30/6/2005 | Trasferimento quota | 26/4/2005 | XLIX - 7 | | | | |
| | | 16/4/2008 | Cambio intestazione quota | 12/2/2008 | LII - 5 | | | | |

884

| CODICE E DENOMINAZIONE DELLA CONCESSIONE | TITOLARI DELLA CONCESSIONE e relative quote di partecipazione (%) | PROVVEDIMENTI CONCERNENTI LA CONCESSIONE | | | | PERIODO DI VIGENZA | SCADENZA | AREA (Kmq) | UBICAZIONE DELLA CONCESSIONE |
|--|---|--|--------------------------|------------|-------------|--------------------|------------|------------|-----------------------------------|
| | | Data | Natura del provvedimento | Decorrenza | BUIG | | | | |
| BOMBIANA | LAZZI GAS (100) (r.u.) | 9/8/1994 | Conferimento | 9/8/1994 | XXXVIII - 9 | - | 09/08/2024 | 16,17 | EMILIA ROMAGNA (16,17) Bologna |

ELENCO DELLE CONCESSIONI DI COLTIVAZIONE ACCORDATE NELLA TERRAFERMA - Aggiornamento 30/giugno/2010

885

| CODICE E DENOMINAZIONE DELLA CONCESSIONE | TITOLARI DELLA CONCESSIONE e relative quote di partecipazione (%) | PROVVEDIMENTI CONCERNENTI LA CONCESSIONE | | | | PERIODO DI VIGENZA | SCADENZA | AREA (Kmq) | UBICAZIONE DELLA CONCESSIONE |
|--|--|--|-----------------------------|------------|------------|--------------------|------------|------------|------------------------------|
| | | Data | Natura del provvedimento | Decorrenza | BUIG | | | | |
| LUCERA | GAS PLUS ITALIANA (81,6) (r.u.) MEDOILGAS ITALIA (13,6) EDISON (4,8) | 30/12/1994 | Unificazione | 1/1/1995 | XXXIX - 1 | - | 31/07/2017 | 155,86 | PUGLIA (155,86) Foggia |
| | | 24/1/1996 | Modifica programma lavoro | 24/1/1996 | XL - 2 | | | | |
| | | 9/5/1996 | Cambio intestazione quota | 1/3/1996 | XL - 6 | | | | |
| | | 14/6/1996 | Trasferimento quota | 1/1/1996 | XL - 7 | | | | |
| | | 14/6/1996 | Cambio intestazione quota | 23/1/1996 | XL - 7 | | | | |
| | | 12/3/1997 | Modifica programma sviluppo | 12/3/1997 | XLI - 4 | | | | |
| | | 5/4/2002 | Trasferimento quota | 29/11/2001 | XLVI - 12 | | | | |
| | | 12/2/2004 | Intestazione quota | 1/12/2003 | XLVIII - 3 | | | | |
| | | 12/2/2004 | Cambio intestazione quota | 1/1/2004 | XLVIII - 3 | | | | |
| | | 20/7/2004 | Cambio intestazione | 18/5/2004 | XLVIII - 8 | | | | |
| | | 30/6/2005 | Trasferimento quota | 26/4/2005 | XLIX - 7 | | | | |
| | | 16/4/2008 | Cambio intestazione quota | 12/2/2008 | LII - 5 | | | | |
| | | 15/5/2008 | Proroga | 31/7/2007 | LII - 6 | | | | |

886

| CODICE E DENOMINAZIONE DELLA CONCESSIONE | TITOLARI DELLA CONCESSIONE e relative quote di partecipazione (%) | PROVVEDIMENTI CONCERNENTI LA CONCESSIONE | | | | PERIODO DI VIGENZA | SCADENZA | AREA (Kmq) | UBICAZIONE DELLA CONCESSIONE |
|--|---|--|--------------------------|------------|----------|--------------------|------------|------------|--|
| | | Data | Natura del provvedimento | Decorrenza | BUIG | | | | |
| MANARA | ENI (100) (r.u.) | 18/9/1997 | Attribuzione | 1/1/1997 | XLI - 10 | - | 01/01/2017 | 54,13 | EMILIA ROMAGNA (48,18) Ferrara ZONA A (5,95) |

888

| CODICE E DENOMINAZIONE DELLA CONCESSIONE | TITOLARI DELLA CONCESSIONE e relative quote di partecipazione (%) | PROVVEDIMENTI CONCERNENTI LA CONCESSIONE | | | | PERIODO DI VIGENZA | SCADENZA | AREA (Kmq) | UBICAZIONE DELLA CONCESSIONE |
|--|---|--|--------------------------|------------|----------|--------------------|------------|------------|-----------------------------------|
| | | Data | Natura del provvedimento | Decorrenza | BUIG | | | | |
| POMPOSA | PADANA ENERGIA (100) (r.u.) | 18/9/1997 | Attribuzione | 1/1/1997 | XLI - 10 | - | 01/01/2017 | 55,21 | EMILIA ROMAGNA (55,21) Ferrara |
| | | 9/2/2010 | Trasferimento | 1/1/2010 | LIV - 3 | | | | |

889

| CODICE E DENOMINAZIONE DELLA CONCESSIONE | TITOLARI DELLA CONCESSIONE e relative quote di partecipazione (%) | PROVVEDIMENTI CONCERNENTI LA CONCESSIONE | | | | PERIODO DI VIGENZA | SCADENZA | AREA (Kmq) | UBICAZIONE DELLA CONCESSIONE |
|--|---|--|--------------------------|------------|------------|--------------------|------------|------------|------------------------------|
| | | Data | Natura del provvedimento | Decorrenza | BUIG | | | | |
| CASTEGGIO | GAS PLUS ITALIANA (100) (r.u.) | 20/10/1997 | Attribuzione | 1/1/1997 | XLI - 10 | - | 01/01/2017 | 65,7 | LOMBARDIA (65,7) Pavia |
| | | 26/4/2001 | Trasferimento | 26/2/2001 | XLV - 5 | | | | |
| | | 12/2/2004 | Cambio intestazione | 1/1/2004 | XLVIII - 3 | | | | |
| | | 20/7/2004 | Cambio intestazione | 18/5/2004 | XLVIII - 8 | | | | |

890

| CODICE E DENOMINAZIONE DELLA CONCESSIONE | TITOLARI DELLA CONCESSIONE e relative quote di partecipazione (%) | PROVVEDIMENTI CONCERNENTI LA CONCESSIONE | | | | PERIODO DI VIGENZA | SCADENZA | AREA (Kmq) | UBICAZIONE DELLA CONCESSIONE |
|--|---|--|--------------------------|------------|------------|--------------------|------------|------------|---------------------------------------|
| | | Data | Natura del provvedimento | Decorrenza | BUIG | | | | |
| CAVIAGA | ENI (100) (r.u.) | 20/10/1997 | Attribuzione | 1/1/1997 | XLI - 10 | - | 01/01/2012 | 113,87 | LOMBARDIA (113,87) Lodi Cremona |
| | | 21/10/2003 | Proroga | 1/1/2002 | XLVII - 11 | | | | |

ELENCO DELLE CONCESSIONI DI COLTIVAZIONE ACCORDATE NELLA TERRAFERMA - Aggiornamento 30/giugno/2010

891

| CODICE E DENOMINAZIONE DELLA CONCESSIONE | TITOLARI DELLA CONCESSIONE e relative quote di partecipazione (%) | PROVVEDIMENTI CONCERNENTI LA CONCESSIONE | | | | PERIODO DI VIGENZA | SCADENZA | AREA (Kmq) | UBICAZIONE DELLA CONCESSIONE |
|--|---|--|--------------------------|------------|----------|--------------------|------------|------------|--|
| | | Data | Natura del provvedimento | Decorrenza | BUIG | | | | |
| CIGNONE Nota: Presentata istanza di rinuncia pubblicata nel B.U.I.G. Anno LIII - N. 2. | ENI (100) (r.u.) | 20/10/1997 | Attribuzione | 1/1/1997 | XLI - 10 | - | 01/01/2017 | 135,59 | LOMBARDIA (135,59) Cremona Brescia |
| | | 6/11/2001 | Conferma | 6/11/2001 | XLV - 12 | | | | |

892

| CODICE E DENOMINAZIONE DELLA CONCESSIONE | TITOLARI DELLA CONCESSIONE e relative quote di partecipazione (%) | PROVVEDIMENTI CONCERNENTI LA CONCESSIONE | | | | PERIODO DI VIGENZA | SCADENZA | AREA (Kmq) | UBICAZIONE DELLA CONCESSIONE |
|--|---|--|--------------------------|------------|----------|--------------------|------------|------------|--|
| | | Data | Natura del provvedimento | Decorrenza | BUIG | | | | |
| CORTEMAGGIORE | ENI (100) (r.u.) | 20/10/1997 | Attribuzione | 1/1/1997 | XLI - 10 | - | 01/01/2017 | 146,03 | EMILIA ROMAGNA (144,83) Piacenza Parma LOMBARDIA (1,2) Cremona |
| | | 15/10/2001 | Conferma | 15/10/2001 | XLV - 11 | | | | |

894

| CODICE E DENOMINAZIONE DELLA CONCESSIONE | TITOLARI DELLA CONCESSIONE e relative quote di partecipazione (%) | PROVVEDIMENTI CONCERNENTI LA CONCESSIONE | | | | PERIODO DI VIGENZA | SCADENZA | AREA (Kmq) | UBICAZIONE DELLA CONCESSIONE |
|--|---|--|--------------------------|------------|------------|--------------------|------------|------------|--|
| | | Data | Natura del provvedimento | Decorrenza | BUIG | | | | |
| PONTETIDONE | GAS PLUS ITALIANA (100) (r.u.) | 20/10/1997 | Attribuzione | 1/1/1997 | XLI - 10 | - | 01/01/2017 | 58,35 | EMILIA ROMAGNA (56,05) Piacenza LOMBARDIA (2,3) Pavia |
| | | 1/6/1998 | Trasferimento | 1/4/1998 | XLII - 7 | | | | |
| | | 12/2/2004 | Cambio intestazione | 1/1/2004 | XLVIII - 3 | | | | |
| | | 20/7/2004 | Cambio intestazione | 18/5/2004 | XLVIII - 8 | | | | |

897

| CODICE E DENOMINAZIONE DELLA CONCESSIONE | TITOLARI DELLA CONCESSIONE e relative quote di partecipazione (%) | PROVVEDIMENTI CONCERNENTI LA CONCESSIONE | | | | PERIODO DI VIGENZA | SCADENZA | AREA (Kmq) | UBICAZIONE DELLA CONCESSIONE |
|--|---|--|--------------------------|------------|----------|--------------------|------------|------------|--------------------------------------|
| | | Data | Natura del provvedimento | Decorrenza | BUIG | | | | |
| SORESINA | ENI (100) (r.u.) | 20/10/1997 | Attribuzione | 1/1/1997 | XLI - 10 | - | 01/01/2017 | 84,82 | LOMBARDIA (84,82) Lodi Cremona |

899

| CODICE E DENOMINAZIONE DELLA CONCESSIONE | TITOLARI DELLA CONCESSIONE e relative quote di partecipazione (%) | PROVVEDIMENTI CONCERNENTI LA CONCESSIONE | | | | PERIODO DI VIGENZA | SCADENZA | AREA (Kmq) | UBICAZIONE DELLA CONCESSIONE |
|--|---|--|-------------------------------|------------|----------|--------------------|------------|------------|------------------------------|
| | | Data | Natura del provvedimento | Decorrenza | BUIG | | | | |
| VESCOVATO | PADANA ENERGIA (100) (r.u.) | 20/10/1997 | Attribuzione | 1/1/1997 | XLI - 10 | - | 01/01/2012 | 29,13 | LOMBARDIA (29,13) Cremona |
| | | 8/5/2002 | Proroga | 1/1/2002 | XLVI - 6 | | | | |
| | | 8/5/2002 | Approvazione programma lavoro | 8/5/2002 | XLVI - 6 | | | | |
| | | 21/5/2008 | Proroga | 1/1/2007 | LII - 6 | | | | |
| | | 9/2/2010 | Trasferimento | 1/1/2010 | LIV - 3 | | | | |

900

| CODICE E DENOMINAZIONE DELLA CONCESSIONE | TITOLARI DELLA CONCESSIONE e relative quote di partecipazione (%) | PROVVEDIMENTI CONCERNENTI LA CONCESSIONE | | | | PERIODO DI VIGENZA | SCADENZA | AREA (Kmq) | UBICAZIONE DELLA CONCESSIONE |
|--|---|--|--------------------------|------------|----------|--------------------|------------|------------|--|
| | | Data | Natura del provvedimento | Decorrenza | BUIG | | | | |
| VILLAFORTUNA-TRECASTE | ENI (100) (r.u.) | 17/2/1998 | Attribuzione | 1/1/1997 | XLII - 3 | - | 01/01/2017 | 142,41 | PIEMONTE (77,71) Novara LOMBARDIA (64,7) Milano |

ELENCO DELLE CONCESSIONI DI COLTIVAZIONE ACCORDATE NELLA TERRAFERMA - Aggiornamento 30/giugno/2010

902

| CODICE E DENOMINAZIONE DELLA CONCESSIONE | TITOLARI DELLA CONCESSIONE e relative quote di partecipazione (%) | PROVVEDIMENTI CONCERNENTI LA CONCESSIONE | | | | PERIODO DI VIGENZA | SCADENZA | AREA (Kmq) | UBICAZIONE DELLA CONCESSIONE |
|--|---|--|--------------------------|------------|----------|--------------------|------------|------------|---|
| | | Data | Natura del provvedimento | Decorrenza | BUIG | | | | |
| DOSSO DEGLI ANGELI | ENI (100) (r.u.) | 23/2/1998 | Attribuzione | 1/1/1997 | XLII - 3 | - | 01/01/2017 | 118,46 | EMILIA ROMAGNA (118,46) Ravenna Ferrara |

904

| CODICE E DENOMINAZIONE DELLA CONCESSIONE | TITOLARI DELLA CONCESSIONE e relative quote di partecipazione (%) | PROVVEDIMENTI CONCERNENTI LA CONCESSIONE | | | | PERIODO DI VIGENZA | SCADENZA | AREA (Kmq) | UBICAZIONE DELLA CONCESSIONE |
|---|---|--|--------------------------|------------|----------|--------------------|------------|------------|---------------------------------------|
| | | Data | Natura del provvedimento | Decorrenza | BUIG | | | | |
| GAGGIANO Nota: Presentata istanza di proroga pubblicata nel B.U.I.G. Anno L - N. 1. | ENI (100) (r.u.) | 17/3/1998 | Attribuzione | 1/1/1997 | XLII - 4 | - | 01/01/2017 | 101,64 | LOMBARDIA (101,64) Pavia Milano |

905

| CODICE E DENOMINAZIONE DELLA CONCESSIONE | TITOLARI DELLA CONCESSIONE e relative quote di partecipazione (%) | PROVVEDIMENTI CONCERNENTI LA CONCESSIONE | | | | PERIODO DI VIGENZA | SCADENZA | AREA (Kmq) | UBICAZIONE DELLA CONCESSIONE |
|--|---|--|--------------------------|------------|----------|--------------------|------------|------------|------------------------------|
| | | Data | Natura del provvedimento | Decorrenza | BUIG | | | | |
| BAGNOLO MELLA | ENI (100) (r.u.) | 21/4/1998 | Attribuzione | 1/1/1997 | XLII - 5 | - | 01/01/2017 | 60,43 | LOMBARDIA (60,43) Brescia |

906

| CODICE E DENOMINAZIONE DELLA CONCESSIONE | TITOLARI DELLA CONCESSIONE e relative quote di partecipazione (%) | PROVVEDIMENTI CONCERNENTI LA CONCESSIONE | | | | PERIODO DI VIGENZA | SCADENZA | AREA (Kmq) | UBICAZIONE DELLA CONCESSIONE |
|--|---|--|--------------------------|------------|----------|--------------------|------------|------------|------------------------------|
| | | Data | Natura del provvedimento | Decorrenza | BUIG | | | | |
| SAN GERVASIO | ENI (100) (r.u.) | 21/4/1998 | Attribuzione | 1/1/1997 | XLII - 5 | - | 01/01/2017 | 77,45 | LOMBARDIA (77,45) Brescia |

908

| CODICE E DENOMINAZIONE DELLA CONCESSIONE | TITOLARI DELLA CONCESSIONE e relative quote di partecipazione (%) | PROVVEDIMENTI CONCERNENTI LA CONCESSIONE | | | | PERIODO DI VIGENZA | SCADENZA | AREA (Kmq) | UBICAZIONE DELLA CONCESSIONE |
|--|---|--|-------------------------------|----------------------|---------------------|--------------------|------------|------------|------------------------------|
| | | Data | Natura del provvedimento | Decorrenza | BUIG | | | | |
| OVANENGO | PADANA ENERGIA (100) (r.u.) | 22/5/1998 9/2/2010 | Attribuzione Trasferimento | 1/1/1997 1/1/2010 | XLII - 6 LIV - 3 | - | 01/01/2017 | 41,11 | LOMBARDIA (41,11) Brescia |

910

| CODICE E DENOMINAZIONE DELLA CONCESSIONE | TITOLARI DELLA CONCESSIONE e relative quote di partecipazione (%) | PROVVEDIMENTI CONCERNENTI LA CONCESSIONE | | | | PERIODO DI VIGENZA | SCADENZA | AREA (Kmq) | UBICAZIONE DELLA CONCESSIONE |
|--|---|--|--------------------------|------------|----------|--------------------|------------|------------|--|
| | | Data | Natura del provvedimento | Decorrenza | BUIG | | | | |
| CANONICA Nota: Presentata istanza di proroga pubblicata nel B.U.I.G. - Anno XLV - N. 8 | ENI (100) (r.u.) | 18/6/1998 | Attribuzione | 1/1/1997 | XLII - 6 | - | 01/01/2002 | 53,02 | LOMBARDIA (53,02) Milano Bergamo |

911

| CODICE E DENOMINAZIONE DELLA CONCESSIONE | TITOLARI DELLA CONCESSIONE e relative quote di partecipazione (%) | PROVVEDIMENTI CONCERNENTI LA CONCESSIONE | | | | PERIODO DI VIGENZA | SCADENZA | AREA (Kmq) | UBICAZIONE DELLA CONCESSIONE |
|--|---|--|--------------------------|------------|----------|--------------------|------------|------------|------------------------------|
| | | Data | Natura del provvedimento | Decorrenza | BUIG | | | | |
| PESSANO | ENI (100) (r.u.) | 18/6/1998 | Attribuzione | 1/1/1997 | XLII - 6 | - | 01/01/2012 | 57,85 | LOMBARDIA (57,85) Milano |

ELENCO DELLE CONCESSIONI DI COLTIVAZIONE ACCORDATE NELLA TERRAFERMA - Aggiornamento 30/giugno/2010

913

| CODICE E DENOMINAZIONE DELLA CONCESSIONE | TITOLARI DELLA CONCESSIONE e relative quote di partecipazione (%) | PROVVEDIMENTI CONCERNENTI LA CONCESSIONE | | | | PERIODO DI VIGENZA | SCADENZA | AREA (Kmq) | UBICAZIONE DELLA CONCESSIONE |
|--|---|--|--------------------------|------------|----------|--------------------|------------|------------|-------------------------------------|
| | | Data | Natura del provvedimento | Decorrenza | BUIG | | | | |
| SETTALA | PADANA ENERGIA (100) (r.u.) | 18/6/1998 | Attribuzione | 1/1/1997 | XLII - 6 | - | 01/01/2017 | 84,55 | LOMBARDIA (84,55) Milano Lodi |
| | | 15/10/2001 | Conferma | 15/10/2001 | XLV - 11 | | | | |
| | | 9/2/2010 | Trasferimento | 1/1/2010 | LIV - 3 | | | | |

914

| CODICE E DENOMINAZIONE DELLA CONCESSIONE | TITOLARI DELLA CONCESSIONE e relative quote di partecipazione (%) | PROVVEDIMENTI CONCERNENTI LA CONCESSIONE | | | | PERIODO DI VIGENZA | SCADENZA | AREA (Kmq) | UBICAZIONE DELLA CONCESSIONE |
|--|---|--|--------------------------|------------|----------|--------------------|------------|------------|--|
| | | Data | Natura del provvedimento | Decorrenza | BUIG | | | | |
| SPILAMBERTO | PADANA ENERGIA (100) (r.u.) | 8/6/1998 | Attribuzione | 1/1/1997 | XLII - 6 | - | 01/01/2017 | 139,82 | EMILIA ROMAGNA (139,82) Modena Bologna |
| | | 9/2/2010 | Trasferimento | 1/1/2010 | LIV - 3 | | | | |

915

| CODICE E DENOMINAZIONE DELLA CONCESSIONE | TITOLARI DELLA CONCESSIONE e relative quote di partecipazione (%) | PROVVEDIMENTI CONCERNENTI LA CONCESSIONE | | | | PERIODO DI VIGENZA | SCADENZA | AREA (Kmq) | UBICAZIONE DELLA CONCESSIONE |
|--|---|--|--------------------------|------------|----------|--------------------|------------|------------|--|
| | | Data | Natura del provvedimento | Decorrenza | BUIG | | | | |
| MIRANDOLA | PADANA ENERGIA (100) (r.u.) | 15/6/1998 | Attribuzione | 1/1/1997 | XLII - 6 | - | 01/01/2017 | 121,96 | EMILIA ROMAGNA (121,66) Reggio Emilia Modena LOMBARDIA (0,3) Mantova |
| | | 9/2/2010 | Trasferimento | 1/1/2010 | LIV - 3 | | | | |

916

| CODICE E DENOMINAZIONE DELLA CONCESSIONE | TITOLARI DELLA CONCESSIONE e relative quote di partecipazione (%) | PROVVEDIMENTI CONCERNENTI LA CONCESSIONE | | | | PERIODO DI VIGENZA | SCADENZA | AREA (Kmq) | UBICAZIONE DELLA CONCESSIONE |
|--|---|--|--------------------------|------------|----------|--------------------|------------|------------|-----------------------------------|
| | | Data | Natura del provvedimento | Decorrenza | BUIG | | | | |
| PORTO CORSINI TERRA | PADANA ENERGIA (100) (r.u.) | 15/6/1998 | Attribuzione | 1/1/1997 | XLII - 6 | - | 01/01/2017 | 56,65 | EMILIA ROMAGNA (56,65) Ravenna |
| | | 9/2/2010 | Trasferimento | 1/1/2010 | LIV - 3 | | | | |

917

| CODICE E DENOMINAZIONE DELLA CONCESSIONE | TITOLARI DELLA CONCESSIONE e relative quote di partecipazione (%) | PROVVEDIMENTI CONCERNENTI LA CONCESSIONE | | | | PERIODO DI VIGENZA | SCADENZA | AREA (Kmq) | UBICAZIONE DELLA CONCESSIONE |
|--|---|--|--------------------------|------------|----------|--------------------|------------|------------|-----------------------------------|
| | | Data | Natura del provvedimento | Decorrenza | BUIG | | | | |
| RAVENNA TERRA | PADANA ENERGIA (100) (r.u.) | 15/6/1998 | Attribuzione | 1/1/1997 | XLII - 6 | - | 01/01/2012 | 98,28 | EMILIA ROMAGNA (98,28) Ravenna |
| | | 9/2/2010 | Trasferimento | 1/1/2010 | LIV - 3 | | | | |

918

| CODICE E DENOMINAZIONE DELLA CONCESSIONE | TITOLARI DELLA CONCESSIONE e relative quote di partecipazione (%) | PROVVEDIMENTI CONCERNENTI LA CONCESSIONE | | | | PERIODO DI VIGENZA | SCADENZA | AREA (Kmq) | UBICAZIONE DELLA CONCESSIONE |
|--|---|--|--------------------------|------------|------------|--------------------|------------|------------|---|
| | | Data | Natura del provvedimento | Decorrenza | BUIG | | | | |
| RECOVATO | GAS PLUS ITALIANA (100) (r.u.) | 15/6/1998 | Attribuzione | 1/1/1997 | XLII - 6 | - | 01/01/2017 | 36,75 | EMILIA ROMAGNA (36,75) Modena Bologna |
| | | 26/4/2001 | Trasferimento | 26/2/2001 | XLV - 5 | | | | |
| | | 12/2/2004 | Cambio intestazione | 1/1/2004 | XLVIII - 3 | | | | |
| | | 20/7/2004 | Cambio intestazione | 18/5/2004 | XLVIII - 8 | | | | |

ELENCO DELLE CONCESSIONI DI COLTIVAZIONE ACCORDATE NELLA TERRAFERMA - Aggiornamento 30/giugno/2010

919

| CODICE E DENOMINAZIONE DELLA CONCESSIONE | TITOLARI DELLA CONCESSIONE e relative quote di partecipazione (%) | PROVVEDIMENTI CONCERNENTI LA CONCESSIONE | | | | PERIODO DI VIGENZA | SCADENZA | AREA (Kmq) | UBICAZIONE DELLA CONCESSIONE |
|---|---|--|--------------------------|------------|----------|--------------------|------------|------------|---|
| | | Data | Natura del provvedimento | Decorrenza | BUIG | | | | |
| RIVALTA Nota: Presentata istanza di proroga pubblicata nel B.U.I.G. - Anno XLV - N. 1 | ENI (100) (r.u.) | 15/6/1998 | Attribuzione | 1/1/1997 | XLII - 6 | - | 01/01/2002 | 19,59 | EMILIA ROMAGNA (19,59) Reggio Emilia |

920

| CODICE E DENOMINAZIONE DELLA CONCESSIONE | TITOLARI DELLA CONCESSIONE e relative quote di partecipazione (%) | PROVVEDIMENTI CONCERNENTI LA CONCESSIONE | | | | PERIODO DI VIGENZA | SCADENZA | AREA (Kmq) | UBICAZIONE DELLA CONCESSIONE |
|--|---|--|--|----------------------------------|-----------------------------------|--------------------|------------|------------|-----------------------------------|
| | | Data | Natura del provvedimento | Decorrenza | BUIG | | | | |
| SAN POTITO Nota: Presentata: - Istanza di proroga pubblicata nel B.U.I.G. Anno L - N. 1; - Istanza di proroga pubblicata nel B.U.I.G. Anno LIV - N. 4. | PADANA ENERGIA (100) (r.u.) | 15/6/1998 10/3/2004 9/2/2010 | Attribuzione Proroga Trasferimento | 1/1/1997 1/1/2002 1/1/2010 | XLII - 6 XLVIII - 4 LIV - 3 | - | 01/01/2007 | 73,78 | EMILIA ROMAGNA (73,78) Ravenna |

921

| CODICE E DENOMINAZIONE DELLA CONCESSIONE | TITOLARI DELLA CONCESSIONE e relative quote di partecipazione (%) | PROVVEDIMENTI CONCERNENTI LA CONCESSIONE | | | | PERIODO DI VIGENZA | SCADENZA | AREA (Kmq) | UBICAZIONE DELLA CONCESSIONE |
|---|---|--|--------------------------|------------------------|----------------------|--------------------|------------|------------|------------------------------------|
| | | Data | Natura del provvedimento | Decorrenza | BUIG | | | | |
| TRESIGALLO Nota: Presentata istanza di rinuncia pubblicata nel B.U.I.G. Anno XLVIII - N. 9. | ENI (100) (r.u.) | 15/6/1998 15/10/2001 | Attribuzione Conferma | 1/1/1997 15/10/2001 | XLII - 6 XLV - 11 | - | 01/01/2017 | 100,15 | EMILIA ROMAGNA (100,15) Ferrara |

922

| CODICE E DENOMINAZIONE DELLA CONCESSIONE | TITOLARI DELLA CONCESSIONE e relative quote di partecipazione (%) | PROVVEDIMENTI CONCERNENTI LA CONCESSIONE | | | | PERIODO DI VIGENZA | SCADENZA | AREA (Kmq) | UBICAZIONE DELLA CONCESSIONE |
|--|---|--|--------------------------|-----------------------|----------------------|--------------------|------------|------------|-----------------------------------|
| | | Data | Natura del provvedimento | Decorrenza | BUIG | | | | |
| ALFONSINE | ENI (100) (r.u.) | 18/6/1998 27/9/2001 | Attribuzione Conferma | 1/1/1997 27/9/2001 | XLII - 6 XLV - 10 | - | 01/01/2017 | 85,88 | EMILIA ROMAGNA (85,88) Ravenna |

924

| CODICE E DENOMINAZIONE DELLA CONCESSIONE | TITOLARI DELLA CONCESSIONE e relative quote di partecipazione (%) | PROVVEDIMENTI CONCERNENTI LA CONCESSIONE | | | | PERIODO DI VIGENZA | SCADENZA | AREA (Kmq) | UBICAZIONE DELLA CONCESSIONE |
|--|---|--|-------------------------------|----------------------|---------------------|--------------------|------------|------------|--|
| | | Data | Natura del provvedimento | Decorrenza | BUIG | | | | |
| SANTERNO | PADANA ENERGIA (100) (r.u.) | 18/6/1998 9/2/2010 | Attribuzione Trasferimento | 1/1/1997 1/1/2010 | XLII - 6 LIV - 3 | - | 01/01/2017 | 39,39 | EMILIA ROMAGNA (39,39) Ravenna Bologna |

926

| CODICE E DENOMINAZIONE DELLA CONCESSIONE | TITOLARI DELLA CONCESSIONE e relative quote di partecipazione (%) | PROVVEDIMENTI CONCERNENTI LA CONCESSIONE | | | | PERIODO DI VIGENZA | SCADENZA | AREA (Kmq) | UBICAZIONE DELLA CONCESSIONE |
|--|---|--|--------------------------|------------|-----------|--------------------|------------|------------|---|
| | | Data | Natura del provvedimento | Decorrenza | BUIG | | | | |
| PIETRAMALA Nota: Presentata istanza di proroga pubblicata nel B.U.I.G. Anno XLIX - N. 7. | SIM (100) (r.u.) | 4/8/1999 | Unificazione | 4/8/1999 | XLIII - 9 | - | 15/01/2006 | 27,16 | TOSCANA (21,86) Firenze EMILIA ROMAGNA (5,3) Bologna |

ELENCO DELLE CONCESSIONI DI COLTIVAZIONE ACCORDATE NELLA TERRAFERMA - Aggiornamento 30/giugno/2010

927

| CODICE E DENOMINAZIONE DELLA CONCESSIONE | TITOLARI DELLA CONCESSIONE e relative quote di partecipazione (%) | PROVVEDIMENTI CONCERNENTI LA CONCESSIONE | | | | PERIODO DI VIGENZA | SCADENZA | AREA (Kmq) | UBICAZIONE DELLA CONCESSIONE |
|--|---|--|--------------------------|------------|------------|--------------------|------------|------------|------------------------------|
| | | Data | Natura del provvedimento | Decorrenza | BUIG | | | | |
| RECOLETA | GAS PLUS ITALIANA (100) (r.u.) | 8/9/1999 | Conferimento | 8/9/1999 | XLIII - 10 | - | 08/09/2019 | 44,62 | BASILICATA (44,62) Matera |
| | | 12/2/2004 | Cambio intestazione | 1/1/2004 | XLVIII - 3 | | | | |
| | | 20/7/2004 | Cambio intestazione | 18/5/2004 | XLVIII - 8 | | | | |

928

| CODICE E DENOMINAZIONE DELLA CONCESSIONE | TITOLARI DELLA CONCESSIONE e relative quote di partecipazione (%) | PROVVEDIMENTI CONCERNENTI LA CONCESSIONE | | | | PERIODO DI VIGENZA | SCADENZA | AREA (Kmq) | UBICAZIONE DELLA CONCESSIONE |
|--|---|--|---|------------|------------|--------------------|------------|------------|--|
| | | Data | Natura del provvedimento | Decorrenza | BUIG | | | | |
| GORGOGNONE | TOTAL E&P ITALIA (50) (r.u.) SHELL ITALIA E & P (25) ESSO ITALIANA (25) | 19/11/1999 | Unificazione | 19/11/1999 | XLIII - 12 | - | 14/07/2013 | 290,59 | BASILICATA (290,59) Potenza Matera |
| | | 16/3/2000 | Approvazione nuovo programma di ricerca | 16/3/2000 | XLIV - 5 | | | | |
| | | 20/3/2000 | Cambio intestazione quota | 1/1/2000 | XLIV - 4 | | | | |
| | | 29/11/2000 | Cambio intestazione quota | 3/3/2000 | XLIV - 12 | | | | |
| | | 20/4/2001 | Cambio intestazione quota | 1/10/2000 | XLV - 5 | | | | |
| | | 15/11/2002 | Trasferimento quota e nomina r.u. | 1/8/2002 | XLVI - 12 | | | | |
| | | 5/6/2003 | Cambio intestazione quota | 1/5/2003 | XLVII - 7 | | | | |
| | | 16/7/2003 | Cambio intestazione quota | 26/5/2003 | XLVII - 8 | | | | |
| | | 12/2/2004 | Cambio intestazione quota | 31/12/2003 | XLVIII - 3 | | | | |
| | | 31/7/2007 | Adeguamento programma lavori | 31/7/2007 | LI - 8 | | | | |
| | | 9/2/2010 | Trasferimento quota | 1/1/2010 | LIV - 3 | | | | |

930

| CODICE E DENOMINAZIONE DELLA CONCESSIONE | TITOLARI DELLA CONCESSIONE e relative quote di partecipazione (%) | PROVVEDIMENTI CONCERNENTI LA CONCESSIONE | | | | PERIODO DI VIGENZA | SCADENZA | AREA (Kmq) | UBICAZIONE DELLA CONCESSIONE |
|--|---|--|---------------------------|------------|----------|--------------------|------------|------------|------------------------------|
| | | Data | Natura del provvedimento | Decorrenza | BUIG | | | | |
| MIGLIANICO | ADRIATICA IDROCARBURI (100) (r.u.) | 19/4/2002 | Conferimento | 19/4/2002 | XLVI - 5 | 1° periodo | 19/04/2022 | 29,3 | ABRUZZO (29,3) Chieti |
| | | 6/7/2005 | Modifica programma lavoro | 6/7/2005 | XLIX - 8 | | | | |
| | | 9/2/2010 | Trasferimento | 1/1/2010 | LIV - 3 | | | | |

931

| CODICE E DENOMINAZIONE DELLA CONCESSIONE | TITOLARI DELLA CONCESSIONE e relative quote di partecipazione (%) | PROVVEDIMENTI CONCERNENTI LA CONCESSIONE | | | | PERIODO DI VIGENZA | SCADENZA | AREA (Kmq) | UBICAZIONE DELLA CONCESSIONE |
|--|---|--|--------------------------|------------|------------|--------------------|------------|------------|------------------------------------|
| | | Data | Natura del provvedimento | Decorrenza | BUIG | | | | |
| QUARTO | PADANA ENERGIA (66,6666666666667) (r.u.) EDISON (33,3333333333333) | 12/1/2004 | Conferimento | 12/1/2004 | XLVIII - 2 | 1° periodo | 12/01/2024 | 58,42 | EMILIA ROMAGNA (58,42) Piacenza |
| | | 12/2/2004 | Intestazione quota | 12/1/2004 | XLVIII - 3 | | | | |
| | | 9/2/2010 | Trasferimento quota | 1/1/2010 | LIV - 3 | | | | |

932

| CODICE E DENOMINAZIONE DELLA CONCESSIONE | TITOLARI DELLA CONCESSIONE e relative quote di partecipazione (%) | PROVVEDIMENTI CONCERNENTI LA CONCESSIONE | | | | PERIODO DI VIGENZA | SCADENZA | AREA (Kmq) | UBICAZIONE DELLA CONCESSIONE |
|--|---|--|--------------------------------|------------|---------|--------------------|------------|------------|--------------------------------|
| | | Data | Natura del provvedimento | Decorrenza | BUIG | | | | |
| VAL D'AGRI | ENI (60,77) (r.u.) SHELL ITALIA E & P (39,23) | 28/12/2005 | Unificazione | 28/12/2005 | L - 1 | - | 26/10/2019 | 660,15 | BASILICATA (660,15) Potenza |
| | | 18/2/2008 | Adeguamento ripartizione quote | 18/2/2008 | LII - 3 | | | | |

933

| CODICE E DENOMINAZIONE DELLA CONCESSIONE | TITOLARI DELLA CONCESSIONE e relative quote di partecipazione (%) | PROVVEDIMENTI CONCERNENTI LA CONCESSIONE | | | | PERIODO DI VIGENZA | SCADENZA | AREA (Kmq) | UBICAZIONE DELLA CONCESSIONE |
|--|---|--|--------------------------|------------|----------|--------------------|------------|------------|---------------------------------|
| | | Data | Natura del provvedimento | Decorrenza | BUIG | | | | |
| CAPPARUCCIA | ADRIATICA IDROCARBURI (77,8) (r.u.) EDISON (22,2) | 7/10/2008 | Conferimento | 11/7/2008 | LII - 11 | - | 11/07/2026 | 59,55 | MARCHE (59,55) Ascoli Piceno |
| | | 9/2/2010 | Trasferimento quota | 1/1/2010 | LIV - 3 | | | | |

ELENCO DELLE CONCESSIONI DI COLTIVAZIONE ACCORDATE NELLA TERRAFERMA - Aggiornamento 30/giugno/2010

934

| CODICE E DENOMINAZIONE DELLA CONCESSIONE | TITOLARI DELLA CONCESSIONE e relative quote di partecipazione (%) | PROVVEDIMENTI CONCERNENTI LA CONCESSIONE | | | | PERIODO DI VIGENZA | SCADENZA | AREA (Kmq) | UBICAZIONE DELLA CONCESSIONE |
|--|---|--|--------------------------|------------|----------|--------------------|------------|------------|--|
| | | Data | Natura del provvedimento | Decorrenza | BUIG | | | | |
| CASCINA CASTELLO | NORTHSUN ITALIA (100) (r.u.) | 22/10/2008 | Conferimento | 22/10/2008 | LII - 11 | - | 22/10/2028 | 14,49 | LOMBARDIA (14,49) Milano Lodi Cremona |

935

| CODICE E DENOMINAZIONE DELLA CONCESSIONE | TITOLARI DELLA CONCESSIONE e relative quote di partecipazione (%) | PROVVEDIMENTI CONCERNENTI LA CONCESSIONE | | | | PERIODO DI VIGENZA | SCADENZA | AREA (Kmq) | UBICAZIONE DELLA CONCESSIONE |
|--|---|--|--------------------------|------------|----------|--------------------|------------|------------|---|
| | | Data | Natura del provvedimento | Decorrenza | BUIG | | | | |
| SILLARO | NORTHSUN ITALIA (65) (r.u.) PO VALLEY OPERATIONS PTY (35) | 29/10/2008 | Conferimento | 29/10/2008 | LII - 11 | - | 29/10/2028 | 7,37 | EMILIA ROMAGNA (7,37) Ravenna Bologna |

CONCESSIONI DI COLTIVAZIONE ACCORDATE IN SICILIA

Legge Regionale 20 marzo 1950 n.30 e successive modificazioni

In Sicilia sono vigenti n. 14 CONCESSIONI DI COLTIVAZIONE per complessivi 599,56 Km^q

| Regione | Numero concessioni | Superficie (Km ^q) |
|---------|--------------------|-------------------------------|
| SICILIA | 14 | 588,87 |

ELENCO DELLE CONCESSIONI DI COLTIVAZIONE ACCORDATE IN SICILIA - Aggiornamento 30/giugno/2010

320

| CODICE E DENOMINAZIONE DELLA CONCESSIONE | TITOLARI DELLA CONCESSIONE e relative quote di partecipazione (%) | PROVVEDIMENTI CONCERNENTI LA CONCESSIONE | | | | PERIODO DI VIGENZA | SCADENZA | AREA (Kmq) | UBICAZIONE DELLA CONCESSIONE |
|--|---|--|--------------------------|------------|------|--------------------|------------|------------|---------------------------------------|
| | | Data | Natura del provvedimento | Decorrenza | BUGI | | | | |
| BRONTE - S.NICOLA | ENI MEDITERRANEA IDROCARBURI (100) (r.u.) | | | | | 1ª proroga | 02/03/2013 | 14,23 | SICILIA (14,23) Messina Catania |

321

| CODICE E DENOMINAZIONE DELLA CONCESSIONE | TITOLARI DELLA CONCESSIONE e relative quote di partecipazione (%) | PROVVEDIMENTI CONCERNENTI LA CONCESSIONE | | | | PERIODO DI VIGENZA | SCADENZA | AREA (Kmq) | UBICAZIONE DELLA CONCESSIONE |
|--|---|--|--------------------------|------------|------|--------------------|------------|------------|------------------------------|
| | | Data | Natura del provvedimento | Decorrenza | BUGI | | | | |
| COMISO II | EDISON (100) (r.u.) | | | | | - | 20/05/2011 | 3,7 | SICILIA (3,7) Ragusa |

322

| CODICE E DENOMINAZIONE DELLA CONCESSIONE | TITOLARI DELLA CONCESSIONE e relative quote di partecipazione (%) | PROVVEDIMENTI CONCERNENTI LA CONCESSIONE | | | | PERIODO DI VIGENZA | SCADENZA | AREA (Kmq) | UBICAZIONE DELLA CONCESSIONE |
|--|---|--|--------------------------|------------|------|--------------------|------------|------------|------------------------------------|
| | | Data | Natura del provvedimento | Decorrenza | BUGI | | | | |
| FIUMETTO | ENI MEDITERRANEA IDROCARBURI (100) (r.u.) | | | | | 1° periodo | 24/08/2011 | 20,94 | SICILIA (20,94) Catania Enna |

323

| CODICE E DENOMINAZIONE DELLA CONCESSIONE | TITOLARI DELLA CONCESSIONE e relative quote di partecipazione (%) | PROVVEDIMENTI CONCERNENTI LA CONCESSIONE | | | | PERIODO DI VIGENZA | SCADENZA | AREA (Kmq) | UBICAZIONE DELLA CONCESSIONE |
|--|---|--|--------------------------|------------|------|--------------------|------------|------------|------------------------------|
| | | Data | Natura del provvedimento | Decorrenza | BUGI | | | | |
| GAGLIANO | ENI MEDITERRANEA IDROCARBURI (100) (r.u.) | | | | | 1ª proroga | 01/09/2012 | 116,23 | SICILIA (116,23) Enna |

324

| CODICE E DENOMINAZIONE DELLA CONCESSIONE | TITOLARI DELLA CONCESSIONE e relative quote di partecipazione (%) | PROVVEDIMENTI CONCERNENTI LA CONCESSIONE | | | | PERIODO DI VIGENZA | SCADENZA | AREA (Kmq) | UBICAZIONE DELLA CONCESSIONE |
|--|---|--|--------------------------|------------|------|--------------------|------------|------------|----------------------------------|
| | | Data | Natura del provvedimento | Decorrenza | BUGI | | | | |
| GELA | ENI MEDITERRANEA IDROCARBURI (100) (r.u.) | | | | | 1ª proroga | 09/08/2018 | 92,22 | SICILIA (92,22) Caltanissetta |

325

| CODICE E DENOMINAZIONE DELLA CONCESSIONE | TITOLARI DELLA CONCESSIONE e relative quote di partecipazione (%) | PROVVEDIMENTI CONCERNENTI LA CONCESSIONE | | | | PERIODO DI VIGENZA | SCADENZA | AREA (Kmq) | UBICAZIONE DELLA CONCESSIONE |
|--|---|--|--------------------------|------------|------|--------------------|------------|------------|-------------------------------|
| | | Data | Natura del provvedimento | Decorrenza | BUGI | | | | |
| GIAURONE | ENI MEDITERRANEA IDROCARBURI (100) (r.u.) | | | | | 1ª proroga | 29/09/2014 | 13 | SICILIA (13) Caltanissetta |

326

| CODICE E DENOMINAZIONE DELLA CONCESSIONE | TITOLARI DELLA CONCESSIONE e relative quote di partecipazione (%) | PROVVEDIMENTI CONCERNENTI LA CONCESSIONE | | | | PERIODO DI VIGENZA | SCADENZA | AREA (Kmq) | UBICAZIONE DELLA CONCESSIONE |
|--|---|--|--------------------------|------------|------|--------------------|------------|------------|------------------------------|
| | | Data | Natura del provvedimento | Decorrenza | BUGI | | | | |
| IRMINIO | IRMINIO (100) (r.u.) | | | | | 1° periodo | 25/01/2012 | 39,76 | SICILIA (39,76) Ragusa |

ELENCO DELLE CONCESSIONI DI COLTIVAZIONE ACCORDATE IN SICILIA - Aggiornamento 30/giugno/2010

327

| CODICE E DENOMINAZIONE DELLA CONCESSIONE | TITOLARI DELLA CONCESSIONE e relative quote di partecipazione (%) | PROVVEDIMENTI CONCERNENTI LA CONCESSIONE | | | | PERIODO DI VIGENZA | SCADENZA | AREA (Kmq) | UBICAZIONE DELLA CONCESSIONE |
|--|---|--|--------------------------|------------|------|--------------------|------------|------------|------------------------------|
| | | Data | Natura del provvedimento | Decorrenza | BUIG | | | | |
| LIPPONE - MAZARA DEL VALLO | ENI MEDITERRANEA IDROCARBURI (100) (r.u.) | | | | | 1ª proroga | 13/10/2007 | 16,57 | SICILIA (16,57) Trapani |

Nota: Proroga in istruttoria

328

| CODICE E DENOMINAZIONE DELLA CONCESSIONE | TITOLARI DELLA CONCESSIONE e relative quote di partecipazione (%) | PROVVEDIMENTI CONCERNENTI LA CONCESSIONE | | | | PERIODO DI VIGENZA | SCADENZA | AREA (Kmq) | UBICAZIONE DELLA CONCESSIONE |
|--|---|--|--------------------------|------------|------|--------------------|------------|------------|------------------------------|
| | | Data | Natura del provvedimento | Decorrenza | BUIG | | | | |
| RAGUSA | ENI MEDITERRANEA IDROCARBURI (100) (r.u.) | | | | | 1ª proroga | 30/11/2014 | 77,56 | SICILIA (77,56) Ragusa |

329

| CODICE E DENOMINAZIONE DELLA CONCESSIONE | TITOLARI DELLA CONCESSIONE e relative quote di partecipazione (%) | PROVVEDIMENTI CONCERNENTI LA CONCESSIONE | | | | PERIODO DI VIGENZA | SCADENZA | AREA (Kmq) | UBICAZIONE DELLA CONCESSIONE |
|--|---|--|--------------------------|------------|------|--------------------|------------|------------|---|
| | | Data | Natura del provvedimento | Decorrenza | BUIG | | | | |
| ROCCA CAVALLO | ENI MEDITERRANEA IDROCARBURI (100) (r.u.) | | | | | 1° periodo | 08/06/2011 | 37,31 | SICILIA (29,33) Messina Enna Catania |

330

| CODICE E DENOMINAZIONE DELLA CONCESSIONE | TITOLARI DELLA CONCESSIONE e relative quote di partecipazione (%) | PROVVEDIMENTI CONCERNENTI LA CONCESSIONE | | | | PERIODO DI VIGENZA | SCADENZA | AREA (Kmq) | UBICAZIONE DELLA CONCESSIONE |
|--|---|--|--------------------------|------------|------|--------------------|------------|------------|--------------------------------------|
| | | Data | Natura del provvedimento | Decorrenza | BUIG | | | | |
| NOTO | ENI MEDITERRANEA IDROCARBURI (100) (r.u.) | | | | | 1° periodo | 08/01/2019 | 21,4 | SICILIA (21,4) Ragusa Siracusa |

331

| CODICE E DENOMINAZIONE DELLA CONCESSIONE | TITOLARI DELLA CONCESSIONE e relative quote di partecipazione (%) | PROVVEDIMENTI CONCERNENTI LA CONCESSIONE | | | | PERIODO DI VIGENZA | SCADENZA | AREA (Kmq) | UBICAZIONE DELLA CONCESSIONE |
|--|---|--|--------------------------|------------|------|--------------------|------------|------------|-----------------------------------|
| | | Data | Natura del provvedimento | Decorrenza | BUIG | | | | |
| CASE SCHILLACI | ENI MEDITERRANEA IDROCARBURI (100) (r.u.) | | | | | 1° periodo | 01/07/2024 | 52,5 | SICILIA (52,5) Catania Enna |

332

| CODICE E DENOMINAZIONE DELLA CONCESSIONE | TITOLARI DELLA CONCESSIONE e relative quote di partecipazione (%) | PROVVEDIMENTI CONCERNENTI LA CONCESSIONE | | | | PERIODO DI VIGENZA | SCADENZA | AREA (Kmq) | UBICAZIONE DELLA CONCESSIONE |
|--|---|--|--------------------------|------------|------|--------------------|------------|------------|-----------------------------------|
| | | Data | Natura del provvedimento | Decorrenza | BUIG | | | | |
| SAMPERI | ENI MEDITERRANEA IDROCARBURI (100) (r.u.) | | | | | 1° periodo | 30/09/2024 | 71,91 | SICILIA (69,2) Messina Enna |

333

| CODICE E DENOMINAZIONE DELLA CONCESSIONE | TITOLARI DELLA CONCESSIONE e relative quote di partecipazione (%) | PROVVEDIMENTI CONCERNENTI LA CONCESSIONE | | | | PERIODO DI VIGENZA | SCADENZA | AREA (Kmq) | UBICAZIONE DELLA CONCESSIONE |
|--|---|--|--------------------------|------------|------|--------------------|------------|------------|------------------------------|
| | | Data | Natura del provvedimento | Decorrenza | BUIG | | | | |
| S. ANNA | ENI MEDITERRANEA IDROCARBURI (100) (r.u.) | | | | | 1° periodo | 29/04/2029 | 22,23 | SICILIA (22,23) Ragusa |

ELENCO DELLE CONCESSIONI DI COLTIVAZIONE ACCORDATE NEL SOTTOFONDO MARINO - Aggiornamento 30/giugno/2010

CONCESSIONI DI COLTIVAZIONE ACCORDATE NEL SOTTOFONDO MARINO

Leggi 21 luglio 1967, n. 613 e successive modificazioni, 9 gennaio 1991, n. 9 e Decreto Legislativo 25 novembre 1996, n. 625

Nel sottofondo marino sono vigenti n. 66 CONCESSIONI DI COLTIVAZIONE per complessivi 8955,07 Km²

| Zona marina | Numero concessioni | Superficie (Km ²) |
|----------------|--------------------|-------------------------------|
| EMILIA ROMAGNA | 0 | 15,00 |
| ZONA A | 37 | 4.066,79 |
| ZONA B | 19 | 3.365,13 |
| ZONA C | 3 | 659,51 |
| ZONA D | 3 | 153,41 |
| ZONA F | 3 | 618,67 |

Nota:
Nel caso di titoli afferenti a due o più zone finitime, a ciascuna di tali zone viene attribuita la parte di area del titolo minerario ad essa afferente e l'unità mineraria viene attribuita alla zona cui compete la parte maggiore dell'area del titolo medesimo

ELENCO DELLE CONCESSIONI DI COLTIVAZIONE ACCORDATE NEL SOTTOFONDO MARINO - Aggiornamento 30/giugno/2010

952

| CODICE E DENOMINAZIONE DELLA CONCESSIONE | TITOLARI DELLA CONCESSIONE e relative quote di partecipazione (%) | PROVVEDIMENTI CONCERNENTI LA CONCESSIONE | | | | PERIODO DI VIGENZA | SCADENZA | AREA (Kmq) | UBICAZIONE DELLA CONCESSIONE |
|--|---|--|-----------------------------------|------------|-----------|--------------------|------------|------------|------------------------------|
| | | Data | Natura del provvedimento | Decorrenza | BUIG | | | | |
| CERVIA MARE | ENI (100) (r.u.) | 24/2/1967 | Conferimento | 12/9/1966 | XI - 5 | - | 12/09/2011 | 30 | ZONA A (30) |
| | | 12/3/1968 | Conferma | 12/9/1966 | XII - 7 | | | | |
| | | 31/7/1986 | Approvazione piano sviluppo | 31/7/1986 | XXXI - 3 | | | | |
| | | 24/3/1992 | Approvazione nuovo piano sviluppo | 24/3/1992 | XXXVI - 5 | | | | |
| | | 26/8/1996 | Proroga | 12/9/1996 | XL - 9 | | | | |
| | | 13/2/1998 | Cambio intestazione | 1/1/1998 | XLII - 3 | | | | |
| | | 20/2/2001 | Modifica programma sviluppo | 20/2/2001 | XLV - 3 | | | | |
| | | 23/8/2006 | Proroga | 12/9/2006 | L - 9 | | | | |

953

| CODICE E DENOMINAZIONE DELLA CONCESSIONE | TITOLARI DELLA CONCESSIONE e relative quote di partecipazione (%) | PROVVEDIMENTI CONCERNENTI LA CONCESSIONE | | | | PERIODO DI VIGENZA | SCADENZA | AREA (Kmq) | UBICAZIONE DELLA CONCESSIONE |
|--|---|--|-----------------------------------|------------|-----------|--------------------|------------|------------|------------------------------|
| | | Data | Natura del provvedimento | Decorrenza | BUIG | | | | |
| FASCIA CERVIA MARE | ENI (100) (r.u.) | 1/8/1967 | Conferimento | 1/8/1967 | XI - 9 | - | 01/08/2012 | 27,0196 | ZONA A (27,0196) |
| | | 12/3/1968 | Conferma | 1/8/1967 | XII - 9 | | | | |
| | | 31/7/1986 | Approvazione piano sviluppo | 31/7/1986 | XXXI - 3 | | | | |
| | | 24/3/1992 | Approvazione nuovo piano sviluppo | 24/3/1992 | XXXVI - 5 | | | | |
| | | 21/11/1997 | Proroga | 1/8/1997 | XLI - 12 | | | | |
| | | 13/2/1998 | Cambio intestazione | 1/1/1998 | XLII - 3 | | | | |
| | | 20/2/2001 | Modifica programma sviluppo | 20/2/2001 | XLV - 3 | | | | |
| | | 10/6/2008 | Proroga | 1/8/2007 | LII - 7 | | | | |

954

| CODICE E DENOMINAZIONE DELLA CONCESSIONE | TITOLARI DELLA CONCESSIONE e relative quote di partecipazione (%) | PROVVEDIMENTI CONCERNENTI LA CONCESSIONE | | | | PERIODO DI VIGENZA | SCADENZA | AREA (Kmq) | UBICAZIONE DELLA CONCESSIONE |
|--|---|--|---------------------------|------------|-------------|--------------------|------------|------------|------------------------------|
| | | Data | Natura del provvedimento | Decorrenza | BUIG | | | | |
| B.C 1.LF | EDISON (95) (r.u.) GAS PLUS ITALIANA (5) | 27/8/1970 | Conferimento | 27/8/1970 | XV - 2 | - | 27/08/2015 | 93,19 | ZONA B (93,19) |
| | | 2/9/1974 | Ampliamento | 29/5/1974 | XIX - 1 | | | | |
| | | 19/4/1979 | Cambio intestazione quota | 27/11/1978 | XXIII - 8 | | | | |
| | | 4/8/1993 | Cambio intestazione quota | 23/4/1992 | XXXVII - 10 | | | | |
| | | 9/5/1996 | Cambio intestazione quota | 1/1/1996 | XL - 6 | | | | |
| | | 9/5/1996 | Cambio intestazione quota | 1/3/1996 | XL - 6 | | | | |
| | | 23/11/1998 | Cambio intestazione quota | 29/6/1998 | XLII - 12 | | | | |
| | | 15/9/1999 | Cambio intestazione quota | 1/7/1999 | XLIII - 10 | | | | |
| | | 31/5/2001 | Proroga | 27/8/2000 | XLV - 6 | | | | |
| | | 12/2/2004 | Cambio intestazione quota | 1/12/2003 | XLVIII - 3 | | | | |
| | | 12/2/2004 | Cambio intestazione quota | 1/1/2004 | XLVIII - 3 | | | | |
| | | 20/7/2004 | Cambio intestazione quota | 18/5/2004 | XLVIII - 8 | | | | |
| | | 16/4/2010 | Proroga | 27/8/2010 | LIV - 5 | | | | |

ELENCO DELLE CONCESSIONI DI COLTIVAZIONE ACCORDATE NEL SOTTOFONDO MARINO - Aggiornamento 30/giugno/2010

955

| CODICE E DENOMINAZIONE DELLA CONCESSIONE | TITOLARI DELLA CONCESSIONE e relative quote di partecipazione (%) | PROVVEDIMENTI CONCERNENTI LA CONCESSIONE | | | | PERIODO DI VIGENZA | SCADENZA | AREA (Kmq) | UBICAZIONE DELLA CONCESSIONE |
|--|---|--|-----------------------------------|------------|-----------|--------------------|------------|------------|------------------------------|
| | | Data | Natura del provvedimento | Decorrenza | BUGI | | | | |
| C.C 1.AG | ENI MEDITERRANEA IDROCARBURI (100) (r.u.) | 6/10/1970 | Rinnovo | 18/8/1977 | XV - 1 | - | 18/08/2012 | 79,91 | ZONA C (79,91) |
| | | 2/9/1996 | Modifica programma lavoro | 2/9/1996 | XL - 10 | | | | |
| | | 28/4/1997 | Proroga | 18/8/1997 | XLI - 5 | | | | |
| | | 22/7/1997 | Approvazione nuovo piano sviluppo | 22/7/1997 | XLI - 8 | | | | |
| | | 13/2/1998 | Cambio intestazione | 1/1/1998 | XLII - 3 | | | | |
| | | 3/10/2005 | Trasferimento | 13/1/2005 | XLIX - 11 | | | | |
| | | 10/6/2008 | Proroga | 18/8/2007 | LII - 7 | | | | |

956

| CODICE E DENOMINAZIONE DELLA CONCESSIONE | TITOLARI DELLA CONCESSIONE e relative quote di partecipazione (%) | PROVVEDIMENTI CONCERNENTI LA CONCESSIONE | | | | PERIODO DI VIGENZA | SCADENZA | AREA (Kmq) | UBICAZIONE DELLA CONCESSIONE |
|---|---|--|-----------------------------------|------------|------------|--------------------|------------|------------|------------------------------|
| | | Data | Natura del provvedimento | Decorrenza | BUGI | | | | |
| A.C 1.AG Nota: Presentata istanza di proroga pubblicata nel B.U.I.G. Anno LIII - N. 10. | ENI (100) (r.u.) | 2/12/1970 | Conferimento | 13/9/1970 | XV - 1 | - | 13/09/2010 | 152,94 | ZONA A (152,94) |
| | | 6/8/1993 | Approvazione nuovo piano sviluppo | 6/8/1993 | XXXVII - 9 | | | | |
| | | 20/9/1996 | Modifica programma sviluppo | 20/9/1996 | XL - 10 | | | | |
| | | 13/2/1998 | Cambio intestazione | 1/1/1998 | XLII - 3 | | | | |
| | | 23/5/2001 | Proroga | 13/9/2000 | XLV - 6 | | | | |
| | | 7/6/2001 | Modifica programma sviluppo | 7/6/2001 | XLV - 7 | | | | |

957

| CODICE E DENOMINAZIONE DELLA CONCESSIONE | TITOLARI DELLA CONCESSIONE e relative quote di partecipazione (%) | PROVVEDIMENTI CONCERNENTI LA CONCESSIONE | | | | PERIODO DI VIGENZA | SCADENZA | AREA (Kmq) | UBICAZIONE DELLA CONCESSIONE |
|--|---|--|---------------------------|------------|-------------|--------------------|------------|------------|------------------------------|
| | | Data | Natura del provvedimento | Decorrenza | BUGI | | | | |
| B.C 2.LF | EDISON (95) (r.u.) GAS PLUS ITALIANA (5) | 2/12/1970 | Conferimento | 2/12/1970 | XV - 1 | - | 02/12/2015 | 38,07 | ZONA B (38,07) |
| | | 24/4/1979 | Cambio intestazione quota | 27/11/1978 | XXIII - 7 | | | | |
| | | 4/8/1993 | Cambio intestazione quota | 23/4/1992 | XXXVII - 10 | | | | |
| | | 9/5/1996 | Cambio intestazione quota | 1/1/1996 | XL - 6 | | | | |
| | | 9/5/1996 | Cambio intestazione quota | 1/3/1996 | XL - 6 | | | | |
| | | 23/11/1998 | Cambio intestazione quota | 29/6/1998 | XLII - 12 | | | | |
| | | 15/9/1999 | Cambio intestazione quota | 1/7/1999 | XLIII - 10 | | | | |
| | | 31/5/2001 | Proroga | 2/12/2000 | XLV - 6 | | | | |
| | | 12/2/2004 | Cambio intestazione quota | 1/12/2003 | XLVIII - 3 | | | | |
| | | 12/2/2004 | Cambio intestazione quota | 1/1/2004 | XLVIII - 3 | | | | |
| | | 20/7/2004 | Cambio intestazione quota | 18/5/2004 | XLVIII - 8 | | | | |
| | | 16/4/2010 | Proroga | 2/12/2010 | LIV - 5 | | | | |

958

| CODICE E DENOMINAZIONE DELLA CONCESSIONE | TITOLARI DELLA CONCESSIONE e relative quote di partecipazione (%) | PROVVEDIMENTI CONCERNENTI LA CONCESSIONE | | | | PERIODO DI VIGENZA | SCADENZA | AREA (Kmq) | UBICAZIONE DELLA CONCESSIONE |
|--|---|--|--------------------------|------------|----------|--------------------|------------|------------|------------------------------|
| | | Data | Natura del provvedimento | Decorrenza | BUGI | | | | |
| A.C 2.AS | ENI (100) (r.u.) | 3/12/1970 | Conferimento | 3/12/1970 | XV - 1 | - | 03/12/2010 | 54,56 | ZONA A (54,56) |
| | | 10/3/1971 | Trasferimento quota | 10/3/1971 | XV - 4 | | | | |
| | | 13/2/1998 | Cambio intestazione | 1/1/1998 | XLII - 3 | | | | |
| | | 13/6/2001 | Proroga | 3/12/2000 | XLV - 7 | | | | |

ELENCO DELLE CONCESSIONI DI COLTIVAZIONE ACCORDATE NEL SOTTOFONDO MARINO - Aggiornamento 30/giugno/2010

959

| CODICE E DENOMINAZIONE DELLA CONCESSIONE | TITOLARI DELLA CONCESSIONE e relative quote di partecipazione (%) | PROVVEDIMENTI CONCERNENTI LA CONCESSIONE | | | | PERIODO DI VIGENZA | SCADENZA | AREA (Kmq) | UBICAZIONE DELLA CONCESSIONE |
|--|---|--|-----------------------------------|------------|------------|--------------------|------------|------------|------------------------------|
| | | Data | Natura del provvedimento | Decorrenza | BUIG | | | | |
| A.C 3.AS | ENI (100) (r.u.) | 3/12/1970 | Conferimento | 3/12/1970 | XV - 1 | - | 03/12/2010 | 23,476 | ZONA A (23,476) |
| | | 10/3/1971 | Trasferimento quota | 10/3/1971 | XV - 4 | | | | |
| | | 6/8/1993 | Approvazione nuovo piano sviluppo | 6/8/1993 | XXXVII - 9 | | | | |
| | | 20/9/1996 | Modifica programma sviluppo | 20/9/1996 | XL - 10 | | | | |
| | | 13/2/1998 | Cambio intestazione | 1/1/1998 | XLII - 3 | | | | |
| | | 13/6/2001 | Proroga | 3/12/2000 | XLV - 7 | | | | |

960

| CODICE E DENOMINAZIONE DELLA CONCESSIONE | TITOLARI DELLA CONCESSIONE e relative quote di partecipazione (%) | PROVVEDIMENTI CONCERNENTI LA CONCESSIONE | | | | PERIODO DI VIGENZA | SCADENZA | AREA (Kmq) | UBICAZIONE DELLA CONCESSIONE |
|--|---|--|-----------------------------------|------------|------------|--------------------|------------|------------|------------------------------|
| | | Data | Natura del provvedimento | Decorrenza | BUIG | | | | |
| A.C 4.AS | ENI (100) (r.u.) | 15/3/1973 | Conferimento | 15/3/1973 | XVII - 6 | - | 15/03/2013 | 23,87 | ZONA A (23,87) |
| | | 7/7/1973 | Trasferimento quota | 7/7/1973 | XVII - 11 | | | | |
| | | 31/7/1986 | Approvazione piano sviluppo | 31/7/1986 | XXXI - 3 | | | | |
| | | 24/3/1992 | Approvazione nuovo piano sviluppo | 24/3/1992 | XXXVI - 5 | | | | |
| | | 13/2/1998 | Cambio intestazione | 1/1/1998 | XLII - 3 | | | | |
| | | 20/2/2001 | Modifica programma sviluppo | 20/2/2001 | XLV - 3 | | | | |
| | | 27/11/2003 | Proroga | 15/3/2003 | XLVIII - 1 | | | | |

961

| CODICE E DENOMINAZIONE DELLA CONCESSIONE | TITOLARI DELLA CONCESSIONE e relative quote di partecipazione (%) | PROVVEDIMENTI CONCERNENTI LA CONCESSIONE | | | | PERIODO DI VIGENZA | SCADENZA | AREA (Kmq) | UBICAZIONE DELLA CONCESSIONE |
|--|---|--|---|------------|-----------|--------------------|------------|------------|------------------------------|
| | | Data | Natura del provvedimento | Decorrenza | BUIG | | | | |
| B.C 3.AS | ADRIATICA IDROCARBURI (100) (r.u.) | 7/7/1973 | Conferimento | 7/7/1973 | XVIII - 2 | - | 07/07/2013 | 221,69 | ZONA B (221,69) |
| | | 30/10/1974 | Trasferimento quota | 30/10/1974 | XIX - 3 | | | | |
| | | 7/2/1976 | Trasferimento quota | 7/2/1976 | XX - 5 | | | | |
| | | 14/12/1981 | Ampliamento | 27/5/1980 | XXVI - 6 | | | | |
| | | 31/7/1986 | Modifica programma lavoro | 31/7/1986 | XXXI - 2 | | | | |
| | | 13/2/1998 | Cambio intestazione | 1/1/1998 | XLII - 3 | | | | |
| | | 4/12/1998 | Approvazione programma sviluppo ed esplorazione | 4/12/1998 | XLIII - 1 | | | | |
| | | 23/10/2000 | approvazione programma sviluppo e perforazione | 23/10/2000 | XLIV - 11 | | | | |
| | | 12/5/2003 | Proroga | 7/7/2003 | XLVII - 6 | | | | |
| 9/2/2010 | Trasferimento | 1/1/2010 | LIV - 3 | | | | | | |

962

| CODICE E DENOMINAZIONE DELLA CONCESSIONE | TITOLARI DELLA CONCESSIONE e relative quote di partecipazione (%) | PROVVEDIMENTI CONCERNENTI LA CONCESSIONE | | | | PERIODO DI VIGENZA | SCADENZA | AREA (Kmq) | UBICAZIONE DELLA CONCESSIONE |
|--|---|--|--------------------------|------------|-----------|--------------------|------------|------------|------------------------------|
| | | Data | Natura del provvedimento | Decorrenza | BUIG | | | | |
| B.C 4.AS | ADRIATICA IDROCARBURI (100) (r.u.) | 7/7/1973 | Conferimento | 7/7/1973 | XVIII - 2 | - | 07/07/2013 | 147,17 | ZONA B (147,17) |
| | | 30/10/1974 | Trasferimento quota | 30/10/1974 | XIX - 3 | | | | |
| | | 7/2/1976 | Trasferimento quota | 7/2/1976 | XX - 5 | | | | |
| | | 13/2/1998 | Cambio intestazione | 1/1/1998 | XLII - 3 | | | | |
| | | 7/4/2003 | Proroga | 7/7/2003 | XLVII - 5 | | | | |
| | | 9/2/2010 | Trasferimento | 1/1/2010 | LIV - 3 | | | | |

Nota: Presentata istanza di proroga pubblicata nel B.U.I.G. Anno XLVI - N. 8.

ELENCO DELLE CONCESSIONI DI COLTIVAZIONE ACCORDATE NEL SOTTOFONDO MARINO - Aggiornamento 30/giugno/2010

963

| CODICE E DENOMINAZIONE DELLA CONCESSIONE | TITOLARI DELLA CONCESSIONE e relative quote di partecipazione (%) | PROVVEDIMENTI CONCERNENTI LA CONCESSIONE | | | | PERIODO DI VIGENZA | SCADENZA | AREA (Kmq) | UBICAZIONE DELLA CONCESSIONE |
|--|---|--|--------------------------------|------------|-------------|--------------------|------------|------------|------------------------------|
| | | Data | Natura del provvedimento | Decorrenza | BUIG | | | | |
| D.C 1.AG | IONICA GAS (100) (r.u.) | 7/7/1973 | Conferimento | 7/7/1973 | XVIII - 2 | - | 07/07/2013 | 68,42 | ZONA D (68,42) |
| | | 5/7/1994 | Aggiornamento programma lavoro | 5/7/1994 | XXXVIII - 8 | | | | |
| | | 13/2/1998 | Cambio intestazione | 1/1/1998 | XLII - 3 | | | | |
| | | 11/2/2003 | Proroga | 7/7/2003 | XLVII - 3 | | | | |
| | | 9/2/2010 | Trasferimento | 1/1/2010 | LIV - 3 | | | | |

964

| CODICE E DENOMINAZIONE DELLA CONCESSIONE | TITOLARI DELLA CONCESSIONE e relative quote di partecipazione (%) | PROVVEDIMENTI CONCERNENTI LA CONCESSIONE | | | | PERIODO DI VIGENZA | SCADENZA | AREA (Kmq) | UBICAZIONE DELLA CONCESSIONE |
|--|---|--|---------------------------|------------|-----------|--------------------|------------|------------|------------------------------|
| | | Data | Natura del provvedimento | Decorrenza | BUIG | | | | |
| A.C 5.AV | ENI (100) (r.u.) | 3/3/1974 | Conferimento | 3/3/1974 | XVIII - 6 | - | 03/03/2014 | 19,16 | ZONA A (19,16) |
| | | 23/7/1975 | Trasferimento quota | 23/7/1975 | XX - 1 | | | | |
| | | 9/4/1976 | Trasferimento quota | 9/4/1976 | XX - 6 | | | | |
| | | 30/6/1980 | Trasferimento quota | 30/6/1980 | XXIV - 7 | | | | |
| | | 4/3/1996 | Modifica programma lavoro | 4/3/1996 | XL - 4 | | | | |
| | | 13/2/1998 | Cambio intestazione | 1/1/1998 | XLII - 3 | | | | |
| | | 3/12/2004 | Proroga | 3/3/2004 | XLIX - 1 | | | | |

965

| CODICE E DENOMINAZIONE DELLA CONCESSIONE | TITOLARI DELLA CONCESSIONE e relative quote di partecipazione (%) | PROVVEDIMENTI CONCERNENTI LA CONCESSIONE | | | | PERIODO DI VIGENZA | SCADENZA | AREA (Kmq) | UBICAZIONE DELLA CONCESSIONE |
|--|---|--|-----------------------------|------------|------------|--------------------|------------|------------|------------------------------|
| | | Data | Natura del provvedimento | Decorrenza | BUIG | | | | |
| A.C 7.AS | ENI (100) (r.u.) | 12/11/1974 | Conferimento | 12/11/1974 | XIX - 4 | - | 12/11/2014 | 210,16 | ZONA A (210,16) |
| | | 7/2/1976 | Trasferimento quota | 7/2/1976 | XX - 5 | | | | |
| | | 26/6/1981 | Ampliamento | 23/10/1979 | XXVI - 4 | | | | |
| | | 20/11/1985 | Modifica programma lavoro | 20/11/1985 | XXX - 4 | | | | |
| | | 13/2/1998 | Cambio intestazione | 1/1/1998 | XLII - 3 | | | | |
| | | 25/1/1999 | Modifica programma sviluppo | 25/1/1999 | XLIII - 2 | | | | |
| | | 10/5/2004 | Proroga | 12/11/2004 | XLVIII - 6 | | | | |

966

| CODICE E DENOMINAZIONE DELLA CONCESSIONE | TITOLARI DELLA CONCESSIONE e relative quote di partecipazione (%) | PROVVEDIMENTI CONCERNENTI LA CONCESSIONE | | | | PERIODO DI VIGENZA | SCADENZA | AREA (Kmq) | UBICAZIONE DELLA CONCESSIONE |
|--|---|--|---------------------------|------------|----------|--------------------|------------|------------|------------------------------|
| | | Data | Natura del provvedimento | Decorrenza | BUIG | | | | |
| B.C 5.AS | ADRIATICA IDROCARBURI (100) (r.u.) | 12/11/1974 | Conferimento | 12/11/1974 | XIX - 4 | - | 12/11/2014 | 98,35 | ZONA B (98,35) |
| | | 7/2/1976 | Trasferimento quota | 7/2/1976 | XX - 5 | | | | |
| | | 5/10/1996 | Modifica programma lavoro | 5/10/1996 | XL - 11 | | | | |
| | | 13/2/1998 | Cambio intestazione | 1/1/1998 | XLII - 3 | | | | |
| | | 3/12/2004 | Proroga | 12/11/2004 | XLIX - 1 | | | | |
| | | 9/2/2010 | Trasferimento | 1/1/2010 | LIV - 3 | | | | |

967

| CODICE E DENOMINAZIONE DELLA CONCESSIONE | TITOLARI DELLA CONCESSIONE e relative quote di partecipazione (%) | PROVVEDIMENTI CONCERNENTI LA CONCESSIONE | | | | PERIODO DI VIGENZA | SCADENZA | AREA (Kmq) | UBICAZIONE DELLA CONCESSIONE |
|--|---|--|--------------------------|------------|----------|--------------------|------------|------------|------------------------------|
| | | Data | Natura del provvedimento | Decorrenza | BUIG | | | | |
| A.C 6.AS | ENI (100) (r.u.) | 12/11/1974 | Conferimento | 12/11/1974 | XIX - 5 | - | 12/11/2014 | 33,37 | ZONA A (33,37) |
| | | 7/2/1976 | Trasferimento quota | 7/2/1976 | XX - 5 | | | | |
| | | 13/2/1998 | Cambio intestazione | 1/1/1998 | XLII - 3 | | | | |
| | | 3/12/2004 | Proroga | 12/11/2004 | XLIX - 1 | | | | |

ELENCO DELLE CONCESSIONI DI COLTIVAZIONE ACCORDATE NEL SOTTOFONDO MARINO - Aggiornamento 30/giugno/2010

968

| CODICE E DENOMINAZIONE DELLA CONCESSIONE | TITOLARI DELLA CONCESSIONE e relative quote di partecipazione (%) | PROVVEDIMENTI CONCERNENTI LA CONCESSIONE | | | | PERIODO DI VIGENZA | SCADENZA | AREA (Kmq) | UBICAZIONE DELLA CONCESSIONE |
|--|---|--|--|------------|-------------|--------------------|------------|------------|------------------------------|
| | | Data | Natura del provvedimento | Decorrenza | BUIG | | | | |
| B.C 7.LF Nota: Presentata istanza di unificazione con la concessione «FIUME TENNA» pubblicata nel B.U.I.G. - Anno XX - N. 6. | EDISON (95) (r.u.) | 20/5/1975 | Conferimento | 29/5/1974 | XIX - 9 | - | 29/05/2014 | 201 | ZONA B |
| | GAS PLUS ITALIANA (5) | 19/4/1979 | Cambio intestazione quota | 27/11/1978 | XXIII - 8 | | | | (201) |
| | | 7/4/1989 | Trasferimento quota | 7/4/1989 | XXXIII - 11 | | | | |
| | | 4/8/1993 | Cambio intestazione quota | 23/4/1992 | XXXVII - 10 | | | | |
| | | 4/3/1994 | Trasferimento quota | 2/10/1989 | XXXVIII - 4 | | | | |
| | | 4/3/1994 | Sospensione attività di sviluppo | 23/3/1993 | XXXVIII - 4 | | | | |
| | | 18/3/1996 | Proroga sospensione attività di sviluppo | 23/3/1995 | XL - 4 | | | | |
| | | 9/5/1996 | Cambio intestazione quota | 1/1/1996 | XL - 6 | | | | |
| | | 9/5/1996 | Cambio intestazione quota | 1/3/1996 | XL - 6 | | | | |
| | | 30/4/1997 | Modifica programma sviluppo | 30/4/1997 | XLI - 5 | | | | |
| | | 23/11/1998 | Cambio intestazione quota | 29/6/1998 | XLII - 12 | | | | |
| | | 15/9/1999 | Cambio intestazione quota | 1/7/1999 | XLIII - 10 | | | | |
| | | 12/2/2004 | Cambio intestazione quota | 1/12/2003 | XLVIII - 3 | | | | |
| | | 12/2/2004 | Cambio intestazione quota | 1/1/2004 | XLVIII - 3 | | | | |
| | | 27/5/2004 | Proroga | 29/5/2004 | XLVIII - 6 | | | | |
| | | 20/7/2004 | Cambio intestazione quota | 18/5/2004 | XLVIII - 8 | | | | |

970

| CODICE E DENOMINAZIONE DELLA CONCESSIONE | TITOLARI DELLA CONCESSIONE e relative quote di partecipazione (%) | PROVVEDIMENTI CONCERNENTI LA CONCESSIONE | | | | PERIODO DI VIGENZA | SCADENZA | AREA (Kmq) | UBICAZIONE DELLA CONCESSIONE |
|--|---|--|-------------------------------------|------------|-------------|--------------------|------------|------------|------------------------------|
| | | Data | Natura del provvedimento | Decorrenza | BUIG | | | | |
| A.C 8.ME | ENI (81) (r.u.) | 5/11/1975 | Conferimento | 5/11/1975 | XX - 1 | - | 05/11/2015 | 51,27 | ZONA A |
| | EDISON (19) | 10/6/1976 | Rettifica | 10/6/1976 | XX - 8 | | | | (51,27) |
| | | 24/11/1978 | Trasferimento quota | 24/11/1978 | XXXIII - 7 | | | | |
| | | 16/12/1980 | Estensione titolarità | 16/12/1980 | XXV - 4 | | | | |
| | | 26/4/1983 | Cambio intestazione quota | 26/4/1983 | XXVII - 8 | | | | |
| | | 25/10/1985 | Cambio intestazione quota | 1/1/1985 | XXX - 4 | | | | |
| | | 31/7/1986 | Cambio intestazione quota | 24/12/1985 | XXXI - 2 | | | | |
| | | 19/1/1987 | Modifica programma lavoro | 19/1/1987 | XXXI - 8 | | | | |
| | | 20/7/1987 | Trasferimento quota | 1/12/1986 | XXXII - 4 | | | | |
| | | 8/11/1988 | Cambio intestazione quota | 26/11/1987 | XXXIII - 7 | | | | |
| | | 8/8/1991 | Trasferimento quota | 1/7/1989 | XXXVI - 6 | | | | |
| | | 12/5/1992 | Cambio intestazione quota | 19/6/1991 | XXXVI - 11 | | | | |
| | | 2/9/1993 | Trasferimento quota | 1/8/1992 | XXXVII - 10 | | | | |
| | | 2/9/1993 | Cambio intestazione quota | 4/11/1992 | XXXVII - 10 | | | | |
| | | 9/5/1996 | Cambio intestazione quota | 1/3/1996 | XL - 6 | | | | |
| | | 6/3/1997 | Trasferimento quota | 11/7/1996 | XLI - 4 | | | | |
| | | 6/3/1997 | Ridenominazione | 6/3/1997 | XLI - 4 | | | | |
| | | 13/2/1998 | Cambio intestazione quota | 1/1/1998 | XLII - 3 | | | | |
| | | 25/3/1998 | Modifica programma sviluppo | 25/3/1998 | XLII - 4 | | | | |
| | | 20/3/2000 | Cambio intestazione quota | 1/1/2000 | XLIV - 4 | | | | |
| | | 20/4/2001 | Cambio intestazione quota | 1/10/2000 | XLV - 5 | | | | |
| | | 18/9/2001 | Trasferimento quota | 29/6/2001 | XLV - 10 | | | | |
| | | 12/2/2004 | Intestazione quota | 1/12/2003 | XLVIII - 3 | | | | |
| | | 28/11/2005 | Proroga | 5/11/2005 | XLIX - 12 | | | | |
| | | 28/11/2005 | Approvazione nuovo programma lavoro | 28/11/2005 | XLIX - 12 | | | | |

ELENCO DELLE CONCESSIONI DI COLTIVAZIONE ACCORDATE NEL SOTTOFONDO MARINO - Aggiornamento 30/giugno/2010

971

| CODICE E DENOMINAZIONE DELLA CONCESSIONE | TITOLARI DELLA CONCESSIONE e relative quote di partecipazione (%) | PROVVEDIMENTI CONCERNENTI LA CONCESSIONE | | | | PERIODO DI VIGENZA | SCADENZA | AREA (Kmq) | UBICAZIONE DELLA CONCESSIONE |
|--|---|--|--|------------|-------------|--------------------|------------|------------|------------------------------|
| | | Data | Natura del provvedimento | Decorrenza | BUG | | | | |
| B.C 8.LF | EDISON (61,7175) (r.u.) ENI (38,2825) | 9/3/1978 | Conferimento | 9/3/1978 | XXII - 7 | - | 09/03/2018 | 369,62 | ZONA B (369,62) |
| | | 20/11/1978 | Trasferimento quota | 20/11/1978 | XXIII - 3 | | | | |
| | | 16/7/1979 | Cambio intestazione quota | 27/11/1978 | XXIII - 9 | | | | |
| | | 13/9/1982 | Trasferimento quota | 3/9/1982 | XXVI - 12 | | | | |
| | | 4/4/1984 | Modifica programma lavoro | 4/4/1984 | XXVIII - 7 | | | | |
| | | 8/5/1984 | Trasferimento quota | 8/5/1984 | XXVIII - 10 | | | | |
| | | 20/11/1985 | Approvazione programma definitivo | 20/11/1985 | XXX - 4 | | | | |
| | | 15/4/1987 | Trasferimento quota | 15/4/1987 | XXXI - 11 | | | | |
| | | 3/7/1989 | Modifica programma lavoro | 3/7/1989 | XXXIII - 11 | | | | |
| | | 29/6/1990 | Approvazione nuovo programma lavoro | 29/6/1990 | XXXVI - 6 | | | | |
| | | 9/9/1991 | Approvazione nuovo programma di sviluppo e ricerca | 9/9/1991 | XXXV - 10 | | | | |
| | | 4/8/1993 | Cambio intestazione quota | 23/4/1992 | XXXVII - 10 | | | | |
| | | 13/2/1998 | Cambio intestazione quota | 1/1/1998 | XLII - 3 | | | | |
| | | 23/11/1998 | Cambio intestazione quota | 29/6/1998 | XLII - 12 | | | | |
| | | 15/9/1999 | Cambio intestazione quota | 1/7/1999 | XLIII - 10 | | | | |
| | | 12/2/2004 | Intestazione quota | 1/12/2003 | XLVIII - 3 | | | | |
| | | 29/2/2008 | Approvazione programma lavoro | 29/2/2008 | LII - 3 | | | | |
| 29/2/2008 | Proroga | 9/3/2008 | LII - 3 | | | | | | |

972

| CODICE E DENOMINAZIONE DELLA CONCESSIONE | TITOLARI DELLA CONCESSIONE e relative quote di partecipazione (%) | PROVVEDIMENTI CONCERNENTI LA CONCESSIONE | | | | PERIODO DI VIGENZA | SCADENZA | AREA (Kmq) | UBICAZIONE DELLA CONCESSIONE |
|--|---|--|-------------------------------|------------|-----------|--------------------|------------|------------|------------------------------|
| | | Data | Natura del provvedimento | Decorrenza | BUG | | | | |
| D.C 2.AG | IONICA GAS (100) (r.u.) | 24/7/1978 | Conferimento | 24/7/1978 | XXII - 10 | - | 24/07/2018 | 44,35 | ZONA D (44,35) |
| | | 15/7/1997 | Integrazione programma lavoro | 15/7/1997 | XLI - 8 | | | | |
| | | 13/2/1998 | Cambio intestazione | 1/1/1998 | XLII - 3 | | | | |
| | | 10/6/2008 | Proroga | 24/7/2008 | LII - 7 | | | | |
| | | 9/2/2010 | Trasferimento | 1/1/2010 | LIV - 3 | | | | |

973

| CODICE E DENOMINAZIONE DELLA CONCESSIONE | TITOLARI DELLA CONCESSIONE e relative quote di partecipazione (%) | PROVVEDIMENTI CONCERNENTI LA CONCESSIONE | | | | PERIODO DI VIGENZA | SCADENZA | AREA (Kmq) | UBICAZIONE DELLA CONCESSIONE |
|--|---|--|---------------------------|------------|-------------|--------------------|------------|------------|------------------------------|
| | | Data | Natura del provvedimento | Decorrenza | BUG | | | | |
| B.C 9.AS | ADRIATICA IDROCARBURI (66,666667) (r.u.) EDISON (33,333333) | 20/11/1978 | Conferimento | 20/11/1978 | XXIII - 2 | - | 20/11/2018 | 262,86 | ZONA B (262,86) |
| | | 6/10/1992 | Trasferimento quota | 18/3/1992 | XXXVII - 10 | | | | |
| | | 2/9/1993 | Cambio intestazione quota | 4/11/1992 | XXXVII - 10 | | | | |
| | | 13/2/1998 | Cambio intestazione quota | 1/1/1998 | XLII - 3 | | | | |
| | | 12/2/2004 | Intestazione quota | 1/12/2003 | XLVIII - 3 | | | | |
| | | 10/6/2008 | Proroga | 20/11/2008 | LII - 7 | | | | |
| | | 9/2/2010 | Trasferimento quota | 1/1/2010 | LIV - 3 | | | | |

ELENCO DELLE CONCESSIONI DI COLTIVAZIONE ACCORDATE NEL SOTTOFONDO MARINO - Aggiornamento 30/giugno/2010

975

| CODICE E DENOMINAZIONE DELLA CONCESSIONE | TITOLARI DELLA CONCESSIONE e relative quote di partecipazione (%) | PROVVEDIMENTI CONCERNENTI LA CONCESSIONE | | | | PERIODO DI VIGENZA | SCADENZA | AREA (Kmq) | UBICAZIONE DELLA CONCESSIONE |
|--|---|--|--|------------|-------------|--------------------|------------|------------|------------------------------|
| | | Data | Natura del provvedimento | Decorrenza | BUIG | | | | |
| C.C 3.AG | ENI MEDITERRANEA IDROCARBURI (100) (r.u.) | 13/6/1980 | Conferimento | 13/6/1980 | XXIV - 11 | - | 13/06/2020 | 394,8 | ZONA C (394,8) |
| | | 14/3/1989 | Modifica programma lavoro | 14/3/1989 | XXXIII - 11 | | | | |
| | | 8/5/1996 | Modifica programma lavoro | 8/5/1996 | XL - 6 | | | | |
| | | 22/7/1997 | Approvazione nuovo programma di esplorazione | 22/7/1997 | XLI - 8 | | | | |
| | | 13/2/1998 | Cambio intestazione | 1/1/1998 | XLII - 3 | | | | |
| | | 12/7/2005 | Trasferimento | 13/1/2005 | XLIX - 8 | | | | |
| | | 20/10/2005 | Modifica programma lavoro | 20/10/2005 | XLIX - 10 | | | | |
| | | 1/3/2010 | Proroga | 13/6/2010 | LIV - 4 | | | | |

976

| CODICE E DENOMINAZIONE DELLA CONCESSIONE | TITOLARI DELLA CONCESSIONE e relative quote di partecipazione (%) | PROVVEDIMENTI CONCERNENTI LA CONCESSIONE | | | | PERIODO DI VIGENZA | SCADENZA | AREA (Kmq) | UBICAZIONE DELLA CONCESSIONE |
|--|---|--|---|------------|-----------|--------------------|------------|------------|---------------------------------------|
| | | Data | Natura del provvedimento | Decorrenza | BUIG | | | | |
| D.C 3.AG Nota: Presentata istanza di rinuncia pubblicata nel B.U.I.G. Anno XLVIII - N. 11. | ENI (100) (r.u.) | 16/12/1980 | Conferimento | 16/12/1980 | XXV - 4 | - | 16/12/2010 | 47,84 | ZONA D (23,74) ZONA F (24,1) |
| | | 5/6/1995 | Sospensione attività di sviluppo e produzione | 5/6/1995 | XXXIX - 7 | | | | |
| | | 23/6/1997 | Proroga sosp. attività di sviluppo e produzione | 31/12/1996 | XLI - 7 | | | | |
| | | 13/2/1998 | Cambio intestazione | 1/1/1998 | XLII - 3 | | | | |

977

| CODICE E DENOMINAZIONE DELLA CONCESSIONE | TITOLARI DELLA CONCESSIONE e relative quote di partecipazione (%) | PROVVEDIMENTI CONCERNENTI LA CONCESSIONE | | | | PERIODO DI VIGENZA | SCADENZA | AREA (Kmq) | UBICAZIONE DELLA CONCESSIONE |
|--|---|--|-------------------------------------|------------|-------------|--------------------|------------|------------|------------------------------|
| | | Data | Natura del provvedimento | Decorrenza | BUIG | | | | |
| B.C 10.AS | ADRIATICA IDROCARBURI (51) (r.u.) EDISON (49) | 16/12/1980 | Conferimento | 27/5/1980 | XXV - 5 | - | 27/05/2020 | 216,85 | ZONA B (216,85) |
| | | 7/7/1989 | Approvazione integrazione programma | 7/7/1989 | XXXIV - 2 | | | | |
| | | 6/10/1992 | Trasferimento quota | 18/3/1992 | XXXVII - 10 | | | | |
| | | 2/9/1993 | Cambio intestazione quota | 4/11/1992 | XXXVII - 10 | | | | |
| | | 13/2/1998 | Cambio intestazione quota | 1/1/1998 | XLII - 3 | | | | |
| | | 12/2/2004 | Intestazione quota | 1/12/2003 | XLVIII - 3 | | | | |
| | | 7/1/2010 | Proroga | 27/5/2010 | LIV - 2 | | | | |
| | | 9/2/2010 | Trasferimento quota | 1/1/2010 | LIV - 3 | | | | |

978

| CODICE E DENOMINAZIONE DELLA CONCESSIONE | TITOLARI DELLA CONCESSIONE e relative quote di partecipazione (%) | PROVVEDIMENTI CONCERNENTI LA CONCESSIONE | | | | PERIODO DI VIGENZA | SCADENZA | AREA (Kmq) | UBICAZIONE DELLA CONCESSIONE |
|--|---|--|--------------------------|------------|----------|--------------------|------------|------------|------------------------------|
| | | Data | Natura del provvedimento | Decorrenza | BUIG | | | | |
| A.C 9.AG Nota: Presentata istanza di proroga pubblicata nel B.U.I.G. Anno LII - N. 11. | ENI (100) (r.u.) | 26/6/1981 | Conferimento | 23/10/1979 | XXVI - 1 | - | 23/10/2009 | 138,59 | ZONA A (138,59) |
| | | 13/2/1998 | Cambio intestazione | 1/1/1998 | XLII - 3 | | | | |

ELENCO DELLE CONCESSIONI DI COLTIVAZIONE ACCORDATE NEL SOTTOFONDO MARINO - Aggiornamento 30/giugno/2010

979

| CODICE E DENOMINAZIONE DELLA CONCESSIONE | TITOLARI DELLA CONCESSIONE e relative quote di partecipazione (%) | PROVVEDIMENTI CONCERNENTI LA CONCESSIONE | | | | PERIODO DI VIGENZA | SCADENZA | AREA (Kmq) | UBICAZIONE DELLA CONCESSIONE |
|--|---|--|---------------------------|------------|-------------|--------------------|------------|------------|------------------------------|
| | | Data | Natura del provvedimento | Decorrenza | BUIG | | | | |
| B.C 11.AS | ENI (51) (r.u.) EDISON (49) | 26/6/1981 | Conferimento | 26/6/1981 | XXVI - 1 | - | 26/06/2011 | 177,59 | ZONA B (177,59) |
| | | 6/10/1992 | Trasferimento quota | 18/3/1992 | XXXVII - 10 | | | | |
| | | 2/9/1993 | Cambio intestazione quota | 4/11/1992 | XXXVII - 10 | | | | |
| | | 13/2/1998 | Cambio intestazione quota | 1/1/1998 | XLII - 3 | | | | |
| | | 12/2/2004 | Intestazione quota | 1/12/2003 | XLVIII - 3 | | | | |

980

| CODICE E DENOMINAZIONE DELLA CONCESSIONE | TITOLARI DELLA CONCESSIONE e relative quote di partecipazione (%) | PROVVEDIMENTI CONCERNENTI LA CONCESSIONE | | | | PERIODO DI VIGENZA | SCADENZA | AREA (Kmq) | UBICAZIONE DELLA CONCESSIONE |
|--|---|--|---------------------------|------------|----------|--------------------|------------|------------|------------------------------|
| | | Data | Natura del provvedimento | Decorrenza | BUIG | | | | |
| A.C 10.AG | ENI (100) (r.u.) | 26/6/1981 | Conferimento | 23/10/1979 | XXVI - 6 | - | 23/10/2019 | 76,95 | ZONA A (76,95) |
| | | 25/10/1985 | Modifica programma lavoro | 25/10/1985 | XXX - 4 | | | | |
| | | 13/2/1998 | Cambio intestazione | 1/1/1998 | XLII - 3 | | | | |
| | | 29/7/2009 | Proroga | 23/10/2009 | LIII - 8 | | | | |

981

| CODICE E DENOMINAZIONE DELLA CONCESSIONE | TITOLARI DELLA CONCESSIONE e relative quote di partecipazione (%) | PROVVEDIMENTI CONCERNENTI LA CONCESSIONE | | | | PERIODO DI VIGENZA | SCADENZA | AREA (Kmq) | UBICAZIONE DELLA CONCESSIONE |
|--|---|--|---------------------------|------------|-------------|--------------------|------------|------------|------------------------------|
| | | Data | Natura del provvedimento | Decorrenza | BUIG | | | | |
| A.C 11.AG | ENI (90) (r.u.) LIGESTRA (10) | 26/6/1981 | Conferimento | 23/10/1979 | XXVI - 6 | - | 23/10/2019 | 154,69 | ZONA A (154,69) |
| | | 27/12/1983 | Estensione titolarità | 27/12/1983 | XXXVIII - 3 | | | | |
| | | 25/10/1985 | Modifica programma lavoro | 25/10/1985 | XXX - 4 | | | | |
| | | 4/7/1989 | Trasferimento quota | 4/7/1989 | XXXIII - 11 | | | | |
| | | 13/2/1998 | Cambio intestazione quota | 1/1/1998 | XLII - 3 | | | | |
| | | 4/7/2001 | Cambio intestazione quota | 1/11/1991 | XLV - 8 | | | | |
| | | 7/11/2008 | Cambio intestazione quota | 19/7/2007 | LII - 12 | | | | |
| | | 6/7/2009 | Proroga | 23/10/2009 | LIII - 8 | | | | |

983

| CODICE E DENOMINAZIONE DELLA CONCESSIONE | TITOLARI DELLA CONCESSIONE e relative quote di partecipazione (%) | PROVVEDIMENTI CONCERNENTI LA CONCESSIONE | | | | PERIODO DI VIGENZA | SCADENZA | AREA (Kmq) | UBICAZIONE DELLA CONCESSIONE |
|--|---|--|--------------------------------|------------|-------------|--------------------|------------|------------|------------------------------|
| | | Data | Natura del provvedimento | Decorrenza | BUIG | | | | |
| D.C 4.AG | IONICA GAS (100) (r.u.) | 13/9/1982 | Conferimento | 31/3/1981 | XXVI - 10 | - | 31/03/2011 | 16,9 | ZONA D (16,9) |
| | | 5/7/1994 | Aggiornamento programma lavoro | 5/7/1994 | XXXVIII - 8 | | | | |
| | | 13/2/1998 | Cambio intestazione | 1/1/1998 | XLII - 3 | | | | |
| | | 9/2/2010 | Trasferimento | 1/1/2010 | LIV - 3 | | | | |

Nota: Presentata istanza di proroga pubblicata nel B.U.I.G. Anno LIV - N. 5.

984

| CODICE E DENOMINAZIONE DELLA CONCESSIONE | TITOLARI DELLA CONCESSIONE e relative quote di partecipazione (%) | PROVVEDIMENTI CONCERNENTI LA CONCESSIONE | | | | PERIODO DI VIGENZA | SCADENZA | AREA (Kmq) | UBICAZIONE DELLA CONCESSIONE |
|--|---|--|---|------------|-------------|--------------------|------------|------------|------------------------------|
| | | Data | Natura del provvedimento | Decorrenza | BUIG | | | | |
| A.C 12.AG | ENI (100) (r.u.) | 13/9/1982 | Conferimento | 23/10/1979 | XXVI - 12 | - | 23/10/2019 | 143,75 | ZONA A (143,75) |
| | | 20/1/1987 | Modifica programma lavoro | 20/1/1987 | XXXI - 5 | | | | |
| | | 17/6/1994 | Approvazione nuovo programma di ricerca | 17/6/1994 | XXXVIII - 8 | | | | |
| | | 13/2/1998 | Cambio intestazione | 1/1/1998 | XLII - 3 | | | | |
| | | 29/7/2009 | Proroga | 23/10/2009 | LIII - 8 | | | | |

ELENCO DELLE CONCESSIONI DI COLTIVAZIONE ACCORDATE NEL SOTTOFONDO MARINO - Aggiornamento 30/giugno/2010

985

| CODICE E DENOMINAZIONE DELLA CONCESSIONE | TITOLARI DELLA CONCESSIONE e relative quote di partecipazione (%) | PROVVEDIMENTI CONCERNENTI LA CONCESSIONE | | | | PERIODO DI VIGENZA | SCADENZA | AREA (Kmq) | UBICAZIONE DELLA CONCESSIONE |
|--|---|--|---------------------------|------------|-------------|--------------------|------------|------------|------------------------------|
| | | Data | Natura del provvedimento | Decorrenza | BUGI | | | | |
| A.C 13.AS | ENI (51) (r.u.) EDISON (49) | 13/9/1982 | Conferimento | 23/10/1979 | XXVI - 12 | - | 23/10/2019 | 135,97 | ZONA A (135,97) |
| | | 6/12/1992 | Trasferimento quota | 18/3/1992 | XXVII - 10 | | | | |
| | | 2/9/1993 | Cambio intestazione quota | 4/11/1992 | XXXVII - 10 | | | | |
| | | 17/6/1994 | Modifica programma lavoro | 17/6/1994 | XXXVIII - 7 | | | | |
| | | 13/2/1998 | Cambio intestazione quota | 1/1/1998 | XLII - 3 | | | | |
| | | 12/2/2004 | Intestazione quota | 1/12/2003 | XLVIII - 3 | | | | |
| | | 29/7/2009 | Proroga | 23/10/2009 | LIII - 8 | | | | |

986

| CODICE E DENOMINAZIONE DELLA CONCESSIONE | TITOLARI DELLA CONCESSIONE e relative quote di partecipazione (%) | PROVVEDIMENTI CONCERNENTI LA CONCESSIONE | | | | PERIODO DI VIGENZA | SCADENZA | AREA (Kmq) | UBICAZIONE DELLA CONCESSIONE |
|---|---|--|--|------------|-------------|--------------------|------------|------------|------------------------------|
| | | Data | Natura del provvedimento | Decorrenza | BUGI | | | | |
| B.C 13.AS Nota: Presentata istanza di proroga pubblicata nel B.U.I.G. Anno LIII - N. 7. | ENI (51) (r.u.) EDISON (49) | 13/9/1982 | Conferimento | 27/5/1980 | XXVI - 12 | - | 27/05/2010 | 395,52 | ZONA B (395,52) |
| | | 6/10/1992 | Trasferimento quota | 18/3/1992 | XXXVII - 10 | | | | |
| | | 2/9/1993 | Cambio intestazione quota | 4/11/1992 | XXXVII - 10 | | | | |
| | | 23/7/1996 | Sospensione lavori di sviluppo | 23/7/1996 | XL - 8 | | | | |
| | | 23/7/1996 | Modifica programma lavoro | 23/7/1996 | XL - 8 | | | | |
| | | 13/7/1998 | Cambio intestazione quota | 1/1/1998 | XLII - 3 | | | | |
| | | 3/3/2000 | Approvazione nuovo programma di sviluppo e ricerca | 3/3/2000 | XLIV - 3 | | | | |
| | | 12/2/2004 | Intestazione quota | 1/12/2003 | XLVIII - 3 | | | | |

987

| CODICE E DENOMINAZIONE DELLA CONCESSIONE | TITOLARI DELLA CONCESSIONE e relative quote di partecipazione (%) | PROVVEDIMENTI CONCERNENTI LA CONCESSIONE | | | | PERIODO DI VIGENZA | SCADENZA | AREA (Kmq) | UBICAZIONE DELLA CONCESSIONE |
|--|---|--|-----------------------------|------------|-------------|--------------------|------------|------------|------------------------------|
| | | Data | Natura del provvedimento | Decorrenza | BUGI | | | | |
| B.C 14.AS | ENI (51) (r.u.) EDISON (49) | 13/9/1982 | Conferimento | 27/5/1980 | XXVI - 12 | - | 27/05/2020 | 228,24 | ZONA B (228,24) |
| | | 6/10/1992 | Trasferimento quota | 18/3/1992 | XXXVII - 10 | | | | |
| | | 2/9/1993 | Cambio intestazione quota | 4/11/1992 | XXXVII - 10 | | | | |
| | | 13/2/1998 | Cambio intestazione quota | 1/1/1998 | XLII - 3 | | | | |
| | | 14/1/2003 | Modifica programma sviluppo | 14/1/2003 | XLVII - 2 | | | | |
| | | 12/2/2004 | Intestazione quota | 1/12/2003 | XLVIII - 3 | | | | |
| | | 29/1/2010 | Proroga | 27/1/2010 | LIV - 2 | | | | |

988

| CODICE E DENOMINAZIONE DELLA CONCESSIONE | TITOLARI DELLA CONCESSIONE e relative quote di partecipazione (%) | PROVVEDIMENTI CONCERNENTI LA CONCESSIONE | | | | PERIODO DI VIGENZA | SCADENZA | AREA (Kmq) | UBICAZIONE DELLA CONCESSIONE |
|--|---|--|---|------------|-------------|--------------------|------------|------------|------------------------------|
| | | Data | Natura del provvedimento | Decorrenza | BUGI | | | | |
| B.C 12.AS Nota: Presentata istanza di proroga pubblicata nel B.U.I.G. Anno LIV - N. 6. | ADRIATICA IDROCARBURI (51) (r.u.) EDISON (49) | 13/9/1982 | Conferimento | 27/5/1980 | XXVII - 3 | - | 27/05/2010 | 223,1 | ZONA B (223,1) |
| | | 20/11/1985 | Proroga inizio perforazione | 31/3/1985 | XXX - 4 | | | | |
| | | 10/7/1989 | Approvazione nuovo programma di ricerca | 10/7/1989 | XXXIV - 1 | | | | |
| | | 6/10/1992 | Trasferimento quota | 18/3/1992 | XXXVII - 10 | | | | |
| | | 2/9/1993 | Cambio intestazione quota | 4/11/1992 | XXXVII - 10 | | | | |
| | | 13/2/1998 | Cambio intestazione quota | 1/1/1998 | XLII - 3 | | | | |
| | | 12/2/2004 | Intestazione quota | 1/12/2003 | XLVIII - 3 | | | | |
| | | 9/2/2010 | Trasferimento quota | 1/1/2010 | LIV - 3 | | | | |

ELENCO DELLE CONCESSIONI DI COLTIVAZIONE ACCORDATE NEL SOTTOFONDO MARINO - Aggiornamento 30/giugno/2010

989

| CODICE E DENOMINAZIONE DELLA CONCESSIONE | TITOLARI DELLA CONCESSIONE e relative quote di partecipazione (%) | PROVVEDIMENTI CONCERNENTI LA CONCESSIONE | | | | PERIODO DI VIGENZA | SCADENZA | AREA (Kmq) | UBICAZIONE DELLA CONCESSIONE |
|--|---|--|---------------------------|------------|-------------|--------------------|------------|------------|------------------------------|
| | | Data | Natura del provvedimento | Decorrenza | BUIG | | | | |
| A.C 14.AS Nota: Presentata istanza di proroga pubblicata nel B.U.I.G. Anno LIV - N. 4. | ENI (51) (r.u.) EDISON (49) | 28/4/1983 | Conferimento | 18/3/1981 | XXVII - 8 | - | 18/03/2011 | 152,28 | ZONA A (152,28) |
| | | 6/10/1992 | Trasferimento quota | 18/3/1992 | XXXVII - 10 | | | | |
| | | 2/9/1993 | Cambio intestazione quota | 4/11/1992 | XXXVII - 10 | | | | |
| | | 13/2/1998 | Cambio intestazione quota | 1/1/1998 | XLII - 3 | | | | |
| | | 12/2/2004 | Intestazione quota | 1/12/2003 | XLVIII - 3 | | | | |

990

| CODICE E DENOMINAZIONE DELLA CONCESSIONE | TITOLARI DELLA CONCESSIONE e relative quote di partecipazione (%) | PROVVEDIMENTI CONCERNENTI LA CONCESSIONE | | | | PERIODO DI VIGENZA | SCADENZA | AREA (Kmq) | UBICAZIONE DELLA CONCESSIONE |
|--|---|--|---------------------------|------------|-------------|--------------------|------------|------------|------------------------------|
| | | Data | Natura del provvedimento | Decorrenza | BUIG | | | | |
| A.C 15.AX Nota: Presentata istanza di proroga pubblicata nel B.U.I.G. Anno LIV - N. 4. | ENI (90) (r.u.) EDISON (10) | 27/4/1983 | Conferimento | 18/3/1981 | XXVII - 8 | - | 18/03/2011 | 75,62 | ZONA A (75,62) |
| | | 23/2/1984 | Rettifica | 27/4/1983 | XXXVIII - 6 | | | | |
| | | 4/8/1993 | Cambio intestazione quota | 23/4/1992 | XXXVII - 10 | | | | |
| | | 6/8/1993 | Trasferimento quota | 6/11/1990 | XXXVII - 9 | | | | |
| | | 13/2/1998 | Cambio intestazione quota | 1/1/1998 | XLII - 3 | | | | |
| | | 23/11/1998 | Cambio intestazione quota | 29/6/1998 | XLII - 12 | | | | |
| | | 15/9/1999 | Cambio intestazione quota | 1/7/1999 | XLIII - 10 | | | | |
| | | 12/2/2004 | Intestazione quota | 1/12/2003 | XLVIII - 3 | | | | |

991

| CODICE E DENOMINAZIONE DELLA CONCESSIONE | TITOLARI DELLA CONCESSIONE e relative quote di partecipazione (%) | PROVVEDIMENTI CONCERNENTI LA CONCESSIONE | | | | PERIODO DI VIGENZA | SCADENZA | AREA (Kmq) | UBICAZIONE DELLA CONCESSIONE |
|--|---|--|-----------------------------------|------------|-------------|--------------------|------------|------------|------------------------------|
| | | Data | Natura del provvedimento | Decorrenza | BUIG | | | | |
| C.C 6.EO | EDISON (60) (r.u.) ENI (40) | 17/2/1984 | Conferimento e unificazione | 17/2/1984 | XXVIII - 5 | - | 28/12/2012 | 184,8 | ZONA C (184,8) |
| | | 10/10/1984 | Trasferimento quota | 10/10/1984 | XXIX - 2 | | | | |
| | | 7/8/1985 | Cambio intestazione quota | 1/1/1985 | XXIX - 12 | | | | |
| | | 2/7/1990 | Trasferimento quota | 1/7/1989 | XXXV - 3 | | | | |
| | | 12/5/1992 | Cambio intestazione quota | 19/6/1991 | XXXVI - 11 | | | | |
| | | 2/1/1993 | Trasferimento quota | 16/1/1992 | XXXVII - 9 | | | | |
| | | 2/1/1993 | Trasferimento quota e nomina r.u. | 1/8/1992 | XXXVII - 9 | | | | |
| | | 2/9/1993 | Cambio intestazione quota | 15/10/1992 | XXXVII - 10 | | | | |
| | | 13/2/1998 | Cambio intestazione quota | 1/1/1998 | XLII - 3 | | | | |
| | | 29/9/1999 | Cambio intestazione quota | 30/11/1998 | XLIII - 10 | | | | |
| | | 10/12/1999 | Assunzione quota | 31/12/1999 | XLIV - 1 | | | | |
| | | 12/2/2004 | Intestazione quota | 1/12/2003 | XLVIII - 3 | | | | |

ELENCO DELLE CONCESSIONI DI COLTIVAZIONE ACCORDATE NEL SOTTOFONDO MARINO - Aggiornamento 30/giugno/2010

993

| CODICE E DENOMINAZIONE DELLA CONCESSIONE | TITOLARI DELLA CONCESSIONE e relative quote di partecipazione (%) | PROVVEDIMENTI CONCERNENTI LA CONCESSIONE | | | | PERIODO DI VIGENZA | SCADENZA | AREA (Kmq) | UBICAZIONE DELLA CONCESSIONE |
|--|---|--|-----------------------------|------------|-------------|--------------------|------------|------------|------------------------------|
| | | Data | Natura del provvedimento | Decorrenza | BUIG | | | | |
| B.C 15.AV | ADRIATICA IDROCARBURI (100) (r.u.) | 7/9/1984 | Conferimento | 12/1/1982 | XXIX - 2 | - | 12/01/2012 | 168,79 | ZONA B (168,79) |
| | | 31/7/1986 | Approvazione piano sviluppo | 31/7/1986 | XXXI - 3 | | | | |
| | | 8/8/1991 | Trasferimento quota | 1/7/1989 | XXXVI - 6 | | | | |
| | | 12/5/1992 | Cambio intestazione quota | 19/6/1991 | XXXVI - 11 | | | | |
| | | 2/9/1993 | Trasferimento quota | 1/8/1992 | XXXVII - 10 | | | | |
| | | 2/9/1993 | Cambio intestazione quota | 4/11/1992 | XXXVII - 10 | | | | |
| | | 15/10/1995 | Cambio intestazione quota | 1/1/1985 | XXX - 5 | | | | |
| | | 9/5/1996 | Cambio intestazione quota | 1/1/1996 | XL - 6 | | | | |
| | | 9/5/1996 | Cambio intestazione quota | 1/3/1996 | XL - 6 | | | | |
| | | 5/2/1998 | Assunzione quota | 29/12/1997 | XLII - 3 | | | | |
| | | 13/2/1998 | Cambio intestazione quota | 1/1/1998 | XLII - 3 | | | | |
| | | 10/3/2000 | Assunzione quota | 5/3/1998 | XLIV - 4 | | | | |
| | | 9/2/2010 | Trasferimento | 1/1/2010 | LIV - 3 | | | | |

995

| CODICE E DENOMINAZIONE DELLA CONCESSIONE | TITOLARI DELLA CONCESSIONE e relative quote di partecipazione (%) | PROVVEDIMENTI CONCERNENTI LA CONCESSIONE | | | | PERIODO DI VIGENZA | SCADENZA | AREA (Kmq) | UBICAZIONE DELLA CONCESSIONE |
|--|---|--|---------------------------|------------|-------------|--------------------|------------|------------|------------------------------|
| | | Data | Natura del provvedimento | Decorrenza | BUIG | | | | |
| A.C 16.AG | ENI (70) (r.u.) EDISON (30) | 31/7/1986 | Conferimento | 19/5/1985 | XXXI - 2 | - | 19/05/2015 | 539,84 | ZONA A (539,84) |
| | | 8/8/1991 | Trasferimento quota | 1/7/1989 | XXXVI - 6 | | | | |
| | | 12/5/1992 | Cambio intestazione quota | 19/6/1991 | XXXVI - 11 | | | | |
| | | 4/8/1993 | Cambio intestazione quota | 23/4/1992 | XXXVII - 10 | | | | |
| | | 2/9/1993 | Trasferimento quota | 1/8/1992 | XXXVII - 10 | | | | |
| | | 2/9/1993 | Cambio intestazione quota | 4/11/1992 | XXXVII - 10 | | | | |
| | | 13/2/1998 | Cambio intestazione quota | 1/1/1998 | XLII - 3 | | | | |
| | | 23/11/1998 | Cambio intestazione quota | 29/6/1998 | XLII - 12 | | | | |
| | | 15/9/1999 | Cambio intestazione quota | 1/7/1999 | XLIII - 10 | | | | |
| | | 12/2/2004 | Intestazione quota | 1/12/2003 | XLVIII - 3 | | | | |

ELENCO DELLE CONCESSIONI DI COLTIVAZIONE ACCORDATE NEL SOTTOFONDO MARINO - Aggiornamento 30/giugno/2010

996

| CODICE E DENOMINAZIONE DELLA CONCESSIONE | TITOLARI DELLA CONCESSIONE e relative quote di partecipazione (%) | PROVVEDIMENTI CONCERNENTI LA CONCESSIONE | | | | PERIODO DI VIGENZA | SCADENZA | AREA (Kmq) | UBICAZIONE DELLA CONCESSIONE |
|--|---|--|--------------------------------------|------------|-------------|--------------------|------------|------------|------------------------------|
| | | Data | Natura del provvedimento | Decorrenza | BUIG | | | | |
| B.C 17.TO | ENI (100) (r.u.) | 18/10/1988 | Conferimento | 18/10/1988 | XXXIII - 2 | - | 18/10/2018 | 206,94 | ZONA B (206,94) |
| | | 8/4/1991 | Cambio intestazione quota | 26/11/1987 | XXXVI - 6 | | | | |
| | | 18/7/1991 | Approvazione piano sviluppo | 18/7/1991 | XXXV - 8 | | | | |
| | | 8/2/1993 | Trasferimento quota | 13/9/1991 | XXXVII - 8 | | | | |
| | | 8/2/1993 | Trasferimento quota e nomina r.u. | 17/10/1991 | XXXVII - 8 | | | | |
| | | 2/9/1993 | Trasferimento quota | 1/8/1992 | XXXVII - 10 | | | | |
| | | 2/9/1993 | Cambio intestazione quota | 4/11/1992 | XXXVII - 10 | | | | |
| | | 3/9/1993 | Modifica programma lavoro | 3/9/1993 | XXXVII - 10 | | | | |
| | | 29/3/1994 | Trasferimento quota | 31/12/1993 | XXXVIII - 4 | | | | |
| | | 1/8/1994 | Cambio intestazione quota | 5/5/1994 | XXXVIII - 9 | | | | |
| | | 1/8/1994 | Proroga termine di inizio produzione | 1/8/1994 | XXXVIII - 9 | | | | |
| | | 7/3/1997 | Trasferimento quota | 20/12/1996 | XLI - 4 | | | | |
| | | 22/7/1997 | Trasferimento quota | 9/6/1997 | XLI - 8 | | | | |
| | | 29/10/1997 | Modifica programma sviluppo | 29/10/1997 | XLI - 11 | | | | |
| | | 3/12/1997 | Trasferimento quote | 17/10/1997 | XLII - 1 | | | | |
| | | 13/2/1998 | Cambio intestazione | 1/1/1998 | XLII - 3 | | | | |
| | | 26/11/2002 | Ampliamento | 26/11/2002 | XLVI - 12 | | | | |
| | | 14/12/2009 | Approvazione nuovo programma lavoro | 14/12/2009 | LIV - 1 | | | | |

997

| CODICE E DENOMINAZIONE DELLA CONCESSIONE | TITOLARI DELLA CONCESSIONE e relative quote di partecipazione (%) | PROVVEDIMENTI CONCERNENTI LA CONCESSIONE | | | | PERIODO DI VIGENZA | SCADENZA | AREA (Kmq) | UBICAZIONE DELLA CONCESSIONE |
|--|---|--|--------------------------|------------|------------|--------------------|------------|------------|------------------------------|
| | | Data | Natura del provvedimento | Decorrenza | BUIG | | | | |
| B.C 18.RI | ENI (100) (r.u.) | 18/10/1988 | Conferimento | 18/10/1988 | XXXIII - 2 | - | 18/10/2018 | 74,43 | ZONA B (74,43) |
| | | 9/5/1996 | Cambio intestazione | 1/1/1996 | XL - 6 | | | | |
| | | 9/5/1996 | Cambio intestazione | 1/3/1996 | XL - 6 | | | | |
| | | 1/6/1998 | Trasferimento titolarità | 1/4/1998 | XLII - 7 | | | | |

998

| CODICE E DENOMINAZIONE DELLA CONCESSIONE | TITOLARI DELLA CONCESSIONE e relative quote di partecipazione (%) | PROVVEDIMENTI CONCERNENTI LA CONCESSIONE | | | | PERIODO DI VIGENZA | SCADENZA | AREA (Kmq) | UBICAZIONE DELLA CONCESSIONE |
|--|---|--|--------------------------|------------|------------|--------------------|------------|------------|------------------------------|
| | | Data | Natura del provvedimento | Decorrenza | BUIG | | | | |
| F.C 1.AG | IONICA GAS (100) (r.u.) | 23/1/1989 | Conferimento | 24/5/1987 | XXXIII - 2 | - | 24/05/2017 | 38,26 | ZONA F (38,26) |
| | | 13/2/1998 | Cambio intestazione | 1/1/1998 | XLII - 3 | | | | |
| | | 9/2/2010 | Trasferimento | 1/1/2010 | LIV - 3 | | | | |

1000

| CODICE E DENOMINAZIONE DELLA CONCESSIONE | TITOLARI DELLA CONCESSIONE e relative quote di partecipazione (%) | PROVVEDIMENTI CONCERNENTI LA CONCESSIONE | | | | PERIODO DI VIGENZA | SCADENZA | AREA (Kmq) | UBICAZIONE DELLA CONCESSIONE |
|--|---|--|-----------------------------|------------|-------------|--------------------|------------|------------|------------------------------|
| | | Data | Natura del provvedimento | Decorrenza | BUIG | | | | |
| A.C 17.AG | ENI (75) (r.u.) EDISON (25) | 7/4/1989 | Conferimento | 26/5/1987 | XXXIII - 11 | - | 26/05/2017 | 151,37 | ZONA A (151,37) |
| | | 8/8/1991 | Trasferimento quota | 1/7/1989 | XXXVI - 6 | | | | |
| | | 12/5/1992 | Cambio intestazione quota | 19/6/1991 | XXXVI - 11 | | | | |
| | | 2/9/1993 | Trasferimento quota | 1/8/1992 | XXXVII - 10 | | | | |
| | | 2/9/1993 | Cambio intestazione quota | 4/11/1992 | XXXVII - 10 | | | | |
| | | 8/5/1996 | Modifica programma sviluppo | 8/5/1996 | XL - 6 | | | | |
| | | 10/4/1997 | Modifica programma sviluppo | 10/4/1997 | XLI - 5 | | | | |
| | | 13/2/1998 | Cambio intestazione quota | 1/1/1998 | XLII - 3 | | | | |
| | | 12/2/2004 | Intestazione quota | 1/12/2003 | XLVIII - 3 | | | | |

ELENCO DELLE CONCESSIONI DI COLTIVAZIONE ACCORDATE NEL SOTTOFONDO MARINO - Aggiornamento 30/giugno/2010

1001

| CODICE E DENOMINAZIONE DELLA CONCESSIONE | TITOLARI DELLA CONCESSIONE e relative quote di partecipazione (%) | PROVVEDIMENTI CONCERNENTI LA CONCESSIONE | | | | PERIODO DI VIGENZA | SCADENZA | AREA (Kmq) | UBICAZIONE DELLA CONCESSIONE |
|--|---|--|--------------------------|------------|------------|--------------------|------------|------------|------------------------------|
| | | Data | Natura del provvedimento | Decorrenza | BUIG | | | | |
| A.C 18.AG | ENI (100) (r.u.) | 18/12/1989 | Conferimento | 4/9/1987 | XXXIV - 10 | - | 04/09/2017 | 155,18 | ZONA A (155,18) |
| | | 13/2/1998 | Cambio intestazione | 1/1/1998 | XLII - 3 | | | | |

1002

| CODICE E DENOMINAZIONE DELLA CONCESSIONE | TITOLARI DELLA CONCESSIONE e relative quote di partecipazione (%) | PROVVEDIMENTI CONCERNENTI LA CONCESSIONE | | | | PERIODO DI VIGENZA | SCADENZA | AREA (Kmq) | UBICAZIONE DELLA CONCESSIONE |
|--|---|--|--|------------|-------------|--------------------|------------|------------|------------------------------|
| | | Data | Natura del provvedimento | Decorrenza | BUIG | | | | |
| B.C 20.AS Nota: Presentata: - Istanza di ampliamento pubblicata nel B.U.I.G. Anno LII - N. 1; - Istanza di proroga pubblicata nel B.U.I.G. Anno LIII - N. 7. | ENI (51) (r.u.) EDISON (49) | 16/1/1992 | Conferimento | 27/5/1980 | XXXVI - 5 | - | 27/05/2010 | 82,21 | ZONA B (82,21) |
| | | 6/10/1992 | Trasferimento quota | 18/3/1992 | XXXVII - 10 | | | | |
| | | 2/9/1993 | Cambio intestazione quota | 4/11/1992 | XXXVII - 10 | | | | |
| | | 2/4/1996 | Approvazione nuovo programma di esplorazione | 2/4/1996 | XL - 5 | | | | |
| | | 13/2/1998 | Cambio intestazione quota | 1/1/1998 | XLII - 3 | | | | |
| | | 12/2/2004 | Intestazione quota | 1/12/2003 | XLVIII - 3 | | | | |

1003

| CODICE E DENOMINAZIONE DELLA CONCESSIONE | TITOLARI DELLA CONCESSIONE e relative quote di partecipazione (%) | PROVVEDIMENTI CONCERNENTI LA CONCESSIONE | | | | PERIODO DI VIGENZA | SCADENZA | AREA (Kmq) | UBICAZIONE DELLA CONCESSIONE |
|--|---|--|--|------------|-------------|--------------------|------------|------------|------------------------------|
| | | Data | Natura del provvedimento | Decorrenza | BUIG | | | | |
| F.C 2.AG | ENI (100) (r.u.) | 19/3/1992 | Conferimento | 25/5/1990 | XXXVI - 6 | - | 25/05/2020 | 556,31 | ZONA F (556,31) |
| | | 8/8/1994 | Approvazione progr. svil. definit. e ulter. ric. | 8/8/1994 | XXXVIII - 9 | | | | |
| | | 13/2/1998 | Cambio intestazione | 1/1/1998 | XLII - 3 | | | | |

1004

| CODICE E DENOMINAZIONE DELLA CONCESSIONE | TITOLARI DELLA CONCESSIONE e relative quote di partecipazione (%) | PROVVEDIMENTI CONCERNENTI LA CONCESSIONE | | | | PERIODO DI VIGENZA | SCADENZA | AREA (Kmq) | UBICAZIONE DELLA CONCESSIONE |
|--|---|--|---------------------------|------------|-------------|--------------------|------------|------------|------------------------------|
| | | Data | Natura del provvedimento | Decorrenza | BUIG | | | | |
| A.C 19.PI | ENI (85) (r.u.) MEDOILGAS ITALIA (15) | 7/3/1994 | Conferimento | 30/11/1993 | XXXVIII - 4 | - | 30/11/2023 | 219,46 | ZONA A (219,46) |
| | | 14/6/1996 | Trasferimento quota | 1/1/1996 | XL - 7 | | | | |
| | | 14/6/1996 | Cambio intestazione quota | 23/1/1996 | XL - 7 | | | | |
| | | 13/2/1998 | Cambio intestazione quota | 1/1/1998 | XLII - 3 | | | | |
| | | 5/4/2002 | Trasferimento quota | 29/11/2001 | XLVI - 12 | | | | |
| | | 30/6/2005 | Trasferimento quota | 26/4/2005 | XLIX - 7 | | | | |
| | | 16/4/2008 | Cambio intestazione quota | 12/2/2008 | LII - 5 | | | | |

1005

| CODICE E DENOMINAZIONE DELLA CONCESSIONE | TITOLARI DELLA CONCESSIONE e relative quote di partecipazione (%) | PROVVEDIMENTI CONCERNENTI LA CONCESSIONE | | | | PERIODO DI VIGENZA | SCADENZA | AREA (Kmq) | UBICAZIONE DELLA CONCESSIONE |
|--|---|--|--------------------------|------------|-------------|--------------------|------------|------------|------------------------------|
| | | Data | Natura del provvedimento | Decorrenza | BUIG | | | | |
| A.C 20.AG | ENI (100) (r.u.) | 7/3/1994 | Conferimento | 7/3/1994 | XXXVIII - 4 | - | 07/03/2024 | 99,42 | ZONA A (99,42) |
| | | 13/2/1998 | Cambio intestazione | 1/1/1998 | XLII - 3 | | | | |

1006

| CODICE E DENOMINAZIONE DELLA CONCESSIONE | TITOLARI DELLA CONCESSIONE e relative quote di partecipazione (%) | PROVVEDIMENTI CONCERNENTI LA CONCESSIONE | | | | PERIODO DI VIGENZA | SCADENZA | AREA (Kmq) | UBICAZIONE DELLA CONCESSIONE |
|--|---|--|-------------------------------------|------------|--------------|--------------------|------------|------------|------------------------------|
| | | Data | Natura del provvedimento | Decorrenza | BUIG | | | | |
| A.C 21.AG | ENI (51) (r.u.) EDISON (49) | 9/11/1994 | Conferimento | 9/11/1994 | XXXVIII - 12 | - | 09/11/2024 | 99,84 | ZONA A (99,84) |
| | | 13/2/1998 | Cambio intestazione quota | 1/1/1998 | XLII - 3 | | | | |
| | | 27/11/2003 | Approvazione nuovo programma lavoro | 27/11/2003 | XLVIII - 1 | | | | |
| | | 12/2/2004 | Intestazione quota | 1/12/2003 | XLVIII - 3 | | | | |

ELENCO DELLE CONCESSIONI DI COLTIVAZIONE ACCORDATE NEL SOTTOFONDO MARINO - Aggiornamento 30/giugno/2010

1007

| CODICE E DENOMINAZIONE DELLA CONCESSIONE | TITOLARI DELLA CONCESSIONE e relative quote di partecipazione (%) | PROVVEDIMENTI CONCERNENTI LA CONCESSIONE | | | | PERIODO DI VIGENZA | SCADENZA | AREA (Kmq) | UBICAZIONE DELLA CONCESSIONE |
|--|---|--|-----------------------------|------------|--------------|--------------------|------------|------------|------------------------------|
| | | Data | Natura del provvedimento | Decorrenza | BUIG | | | | |
| B.C 21.AG | ADRIATICA IDROCARBURI (51) (r.u.) EDISON (49) | 9/11/1994 | Conferimento | 9/11/1994 | XXXVIII - 12 | - | 09/11/2024 | 82,88 | ZONA B (82,88) |
| | | 13/2/1998 | Cambio intestazione quota | 1/1/1998 | XLII - 3 | | | | |
| | | 7/12/1999 | Modifica programma sviluppo | 7/12/1999 | XLIV - 1 | | | | |
| | | 12/2/2004 | Intestazione quota | 1/12/2003 | XLVIII - 3 | | | | |
| | | 9/2/2010 | Trasferimento quota | 1/1/2010 | LIV - 3 | | | | |

1008

| CODICE E DENOMINAZIONE DELLA CONCESSIONE | TITOLARI DELLA CONCESSIONE e relative quote di partecipazione (%) | PROVVEDIMENTI CONCERNENTI LA CONCESSIONE | | | | PERIODO DI VIGENZA | SCADENZA | AREA (Kmq) | UBICAZIONE DELLA CONCESSIONE |
|---|---|--|--|------------|----------|--------------------|------------|------------|------------------------------|
| | | Data | Natura del provvedimento | Decorrenza | BUIG | | | | |
| PORTO CORSINI MARE Nota: Presentata istanza di proroga pubblicata nel B.U.I.G. Anno LIV - N. 6. | ENI (100) (r.u.) | 5/10/1996 | Unificazione | 1/10/1996 | XL - 11 | - | 26/05/2011 | 56,41 | ZONA A (56,41) |
| | | 13/2/1998 | Cambio intestazione | 1/1/1998 | XLII - 3 | | | | |
| | | 4/7/2001 | Approvazione nuovo programma di sviluppo e ricerca | 4/7/2001 | XLV - 8 | | | | |
| | | 7/7/2006 | Proroga | 26/5/2006 | L - 8 | | | | |

1009

| CODICE E DENOMINAZIONE DELLA CONCESSIONE | TITOLARI DELLA CONCESSIONE e relative quote di partecipazione (%) | PROVVEDIMENTI CONCERNENTI LA CONCESSIONE | | | | PERIODO DI VIGENZA | SCADENZA | AREA (Kmq) | UBICAZIONE DELLA CONCESSIONE |
|--|---|--|--------------------------|------------|----------|--------------------|------------|------------|------------------------------|
| | | Data | Natura del provvedimento | Decorrenza | BUIG | | | | |
| A.C 22.EA | ENI (100) (r.u.) | 18/9/1997 | Attribuzione | 1/1/1997 | XLI - 10 | - | 01/01/2017 | 142,75 | ZONA A (142,75) |

1010

| CODICE E DENOMINAZIONE DELLA CONCESSIONE | TITOLARI DELLA CONCESSIONE e relative quote di partecipazione (%) | PROVVEDIMENTI CONCERNENTI LA CONCESSIONE | | | | PERIODO DI VIGENZA | SCADENZA | AREA (Kmq) | UBICAZIONE DELLA CONCESSIONE |
|--|---|--|--------------------------|------------|----------|--------------------|------------|------------|------------------------------|
| | | Data | Natura del provvedimento | Decorrenza | BUIG | | | | |
| A.C 23.EA | ENI (100) (r.u.) | 18/9/1997 | Attribuzione | 1/1/1997 | XLI - 10 | - | 01/01/2017 | 71,28 | ZONA A (71,28) |

1011

| CODICE E DENOMINAZIONE DELLA CONCESSIONE | TITOLARI DELLA CONCESSIONE e relative quote di partecipazione (%) | PROVVEDIMENTI CONCERNENTI LA CONCESSIONE | | | | PERIODO DI VIGENZA | SCADENZA | AREA (Kmq) | UBICAZIONE DELLA CONCESSIONE |
|--|---|--|--------------------------|------------|----------|--------------------|------------|------------|------------------------------|
| | | Data | Natura del provvedimento | Decorrenza | BUIG | | | | |
| A.C 24.EA | ENI (100) (r.u.) | 15/6/1998 | Attribuzione | 1/1/1997 | XLII - 6 | - | 01/01/2017 | 4,86 | ZONA A (4,86) |

1012

| CODICE E DENOMINAZIONE DELLA CONCESSIONE | TITOLARI DELLA CONCESSIONE e relative quote di partecipazione (%) | PROVVEDIMENTI CONCERNENTI LA CONCESSIONE | | | | PERIODO DI VIGENZA | SCADENZA | AREA (Kmq) | UBICAZIONE DELLA CONCESSIONE |
|--|---|--|--------------------------|------------|----------|--------------------|------------|------------|------------------------------|
| | | Data | Natura del provvedimento | Decorrenza | BUIG | | | | |
| A.C 25.EA | ENI (100) (r.u.) | 18/6/1998 | Attribuzione | 1/1/1997 | XLII - 6 | - | 01/01/2017 | 25,88 | ZONA A (25,88) |

1013

| CODICE E DENOMINAZIONE DELLA CONCESSIONE | TITOLARI DELLA CONCESSIONE e relative quote di partecipazione (%) | PROVVEDIMENTI CONCERNENTI LA CONCESSIONE | | | | PERIODO DI VIGENZA | SCADENZA | AREA (Kmq) | UBICAZIONE DELLA CONCESSIONE |
|--|---|--|--------------------------|------------|----------|--------------------|------------|------------|------------------------------|
| | | Data | Natura del provvedimento | Decorrenza | BUIG | | | | |
| A.C 26.EA | ENI (100) (r.u.) | 18/6/1998 | Attribuzione | 1/1/1997 | XLII - 6 | - | 01/01/2017 | 131,25 | ZONA A (131,25) |

ELENCO DELLE CONCESSIONI DI COLTIVAZIONE ACCORDATE NEL SOTTOFONDO MARINO - Aggiornamento 30/giugno/2010

1014

| CODICE E DENOMINAZIONE DELLA CONCESSIONE | TITOLARI DELLA CONCESSIONE e relative quote di partecipazione (%) | PROVVEDIMENTI CONCERNENTI LA CONCESSIONE | | | | PERIODO DI VIGENZA | SCADENZA | AREA (Kmq) | UBICAZIONE DELLA CONCESSIONE |
|--|---|--|--------------------------|------------|----------|--------------------|------------|------------|--|
| | | Data | Natura del provvedimento | Decorrenza | BUIG | | | | |
| A.C 27.EA | ENI (100) (r.u.) | 18/6/1998 | Attribuzione | 1/1/1997 | XLII - 6 | - | 01/01/2017 | 110 | ZONA A (95) EMILIA ROMAGNA (15) |

1015

| CODICE E DENOMINAZIONE DELLA CONCESSIONE | TITOLARI DELLA CONCESSIONE e relative quote di partecipazione (%) | PROVVEDIMENTI CONCERNENTI LA CONCESSIONE | | | | PERIODO DI VIGENZA | SCADENZA | AREA (Kmq) | UBICAZIONE DELLA CONCESSIONE |
|--|---|--|--------------------------|------------|----------|--------------------|------------|------------|------------------------------|
| | | Data | Natura del provvedimento | Decorrenza | BUIG | | | | |
| A.C 28.EA | ENI (100) (r.u.) | 18/6/1998 | Attribuzione | 1/1/1997 | XLII - 6 | - | 01/01/2017 | 76,42 | ZONA A (76,42) |

1016

| CODICE E DENOMINAZIONE DELLA CONCESSIONE | TITOLARI DELLA CONCESSIONE e relative quote di partecipazione (%) | PROVVEDIMENTI CONCERNENTI LA CONCESSIONE | | | | PERIODO DI VIGENZA | SCADENZA | AREA (Kmq) | UBICAZIONE DELLA CONCESSIONE |
|--|---|--|--------------------------|------------|----------|--------------------|------------|------------|------------------------------|
| | | Data | Natura del provvedimento | Decorrenza | BUIG | | | | |
| A.C 29.EA | ENI (100) (r.u.) | 18/6/1998 | Attribuzione | 1/1/1997 | XLII - 6 | - | 01/01/2017 | 81,85 | ZONA A (81,85) |

1017

| CODICE E DENOMINAZIONE DELLA CONCESSIONE | TITOLARI DELLA CONCESSIONE e relative quote di partecipazione (%) | PROVVEDIMENTI CONCERNENTI LA CONCESSIONE | | | | PERIODO DI VIGENZA | SCADENZA | AREA (Kmq) | UBICAZIONE DELLA CONCESSIONE |
|--|---|--|--------------------------|------------|----------|--------------------|------------|------------|------------------------------|
| | | Data | Natura del provvedimento | Decorrenza | BUIG | | | | |
| A.C 30.EA | ENI (100) (r.u.) | 18/6/1998 | Attribuzione | 1/1/1997 | XLII - 6 | - | 01/01/2017 | 114,37 | ZONA A (114,37) |

1018

| CODICE E DENOMINAZIONE DELLA CONCESSIONE | TITOLARI DELLA CONCESSIONE e relative quote di partecipazione (%) | PROVVEDIMENTI CONCERNENTI LA CONCESSIONE | | | | PERIODO DI VIGENZA | SCADENZA | AREA (Kmq) | UBICAZIONE DELLA CONCESSIONE |
|--|---|--|--------------------------|------------|----------|--------------------|------------|------------|------------------------------|
| | | Data | Natura del provvedimento | Decorrenza | BUIG | | | | |
| A.C 31.EA | ENI (100) (r.u.) | 18/6/1998 | Attribuzione | 1/1/1997 | XLII - 6 | - | 01/01/2017 | 82,19 | ZONA A (82,19) |

1019

| CODICE E DENOMINAZIONE DELLA CONCESSIONE | TITOLARI DELLA CONCESSIONE e relative quote di partecipazione (%) | PROVVEDIMENTI CONCERNENTI LA CONCESSIONE | | | | PERIODO DI VIGENZA | SCADENZA | AREA (Kmq) | UBICAZIONE DELLA CONCESSIONE |
|--|---|--|---|------------------------|----------------------|--------------------|------------|------------|------------------------------|
| | | Data | Natura del provvedimento | Decorrenza | BUIG | | | | |
| A.C 32.AG | ENI (100) (r.u.) | 16/2/1999 4/7/2001 | Conferimento Approvazione nuovo programma di ricerca | 30/11/1994 4/7/2001 | XLIII - 3 XLV - 8 | - | 30/11/2024 | 190,04 | ZONA A (190,04) |

1020

| CODICE E DENOMINAZIONE DELLA CONCESSIONE | TITOLARI DELLA CONCESSIONE e relative quote di partecipazione (%) | PROVVEDIMENTI CONCERNENTI LA CONCESSIONE | | | | PERIODO DI VIGENZA | SCADENZA | AREA (Kmq) | UBICAZIONE DELLA CONCESSIONE |
|--|---|--|--------------------------|------------|----------|--------------------|------------|------------|------------------------------|
| | | Data | Natura del provvedimento | Decorrenza | BUIG | | | | |
| B.C 22.AG | ENI (100) (r.u.) | 2/2/2000 | Conferimento | 1/10/1994 | XLIV - 2 | - | 01/10/2014 | 76,63 | ZONA B (76,63) |

ELENCO DELLE CONCESSIONI DI COLTIVAZIONE ACCORDATE NEL SOTTOFONDO MARINO - Aggiornamento 30/giugno/2010

1021

| CODICE E DENOMINAZIONE DELLA CONCESSIONE | TITOLARI DELLA CONCESSIONE e relative quote di partecipazione (%) | PROVVEDIMENTI CONCERNENTI LA CONCESSIONE | | | | PERIODO DI VIGENZA | SCADENZA | AREA (Kmq) | UBICAZIONE DELLA CONCESSIONE |
|--|---|--|--------------------------|------------|------------|--------------------|------------|------------|------------------------------|
| | | Data | Natura del provvedimento | Decorrenza | BUIG | | | | |
| A.C 33.AG | ENI (100) (r.u.) | 16/11/2000 | Conferimento | 26/1/1996 | XLIV - 12 | - | 26/01/2016 | 78,4 | ZONA A (78,4) |
| | | 31/7/2001 | Riduzione | 31/7/2001 | XLV - 10 | | | | |
| | | 12/1/2004 | Riduzione | 12/1/2004 | XLVIII - 2 | | | | |

1022

| CODICE E DENOMINAZIONE DELLA CONCESSIONE | TITOLARI DELLA CONCESSIONE e relative quote di partecipazione (%) | PROVVEDIMENTI CONCERNENTI LA CONCESSIONE | | | | PERIODO DI VIGENZA | SCADENZA | AREA (Kmq) | UBICAZIONE DELLA CONCESSIONE |
|--|---|--|--------------------------|------------|-------|--------------------|------------|------------|------------------------------|
| | | Data | Natura del provvedimento | Decorrenza | BUIG | | | | |
| A.C 34.AG | ENI (100) (r.u.) | 7/7/2006 | Conferimento | 19/6/2004 | L - 8 | - | 19/06/2024 | 147,3 | ZONA A (147,3) |

1023

| CODICE E DENOMINAZIONE DELLA CONCESSIONE | TITOLARI DELLA CONCESSIONE e relative quote di partecipazione (%) | PROVVEDIMENTI CONCERNENTI LA CONCESSIONE | | | | PERIODO DI VIGENZA | SCADENZA | AREA (Kmq) | UBICAZIONE DELLA CONCESSIONE |
|--|---|--|--------------------------|------------|---------|--------------------|------------|------------|------------------------------|
| | | Data | Natura del provvedimento | Decorrenza | BUIG | | | | |
| A.C35.AG | ENI (80) (r.u.) MEDOILGAS ITALIA (20) | 14/12/2009 | Conferimento | 25/11/2002 | LIV - 1 | - | 25/11/2022 | 76,56 | |

ELENCO DEI PERMESSI DI PROSPEZIONE ACCORDATI NEL SOTTOFONDO MARINO - Aggiornamento 30/giugno/2010

PERMESSI DI PROSPEZIONE ACCORDATI NEL SOTTOFONDO MARINO

RIPORTARE LE LEGGI RELATIVE ALLA PROSPEZIONE

Nel sottofondo marino sono vigenti n. 2 PERMESSI DI PROSPEZIONE per complessivi 1114,06 Km²

| Zona marina | Numero permessi | Superficie (Km ²) |
|-------------|-----------------|-------------------------------|
| ZONA E | 2 | 1.114,06 |

Nota:
Nel caso di titoli afferenti a due o più zone finitime, a ciascuna di tali zone viene attribuita la parte di area del titolo minerario ad essa afferente e l'unità mineraria viene attribuita alla zona cui compete la parte maggiore dell'area del titolo medesimo

ELENCO DEI PERMESSI DI PROSPEZIONE ACCORDATI NEL SOTTOFONDO MARINO - Aggiornamento 30/giugno/2010

101

| CODICE E DENOMINAZIONE DEL PERMESSO | TITOLARI DEL PERMESSO e relative quote di partecipazione (%) | PROVVEDIMENTI CONCERNENTI IL PERMESSO | | | | PERIODO DI VIGENZA | SCADENZA | AREA (Kmq) | UBICAZIONE DEL PERMESSO |
|-------------------------------------|--|---------------------------------------|--------------------------|------------|----------|--------------------|------------|------------|-------------------------|
| | | Data | Natura del provvedimento | Decorrenza | BUIG | | | | |
| E.P 1.SA | SARAS (100) (r.u.) | 25/2/2009 | Conferimento | 25/2/2009 | LIII - 3 | - | 25/02/2010 | 480,62 | ZONA E (480,62) |

102

| CODICE E DENOMINAZIONE DEL PERMESSO | TITOLARI DEL PERMESSO e relative quote di partecipazione (%) | PROVVEDIMENTI CONCERNENTI IL PERMESSO | | | | PERIODO DI VIGENZA | SCADENZA | AREA (Kmq) | UBICAZIONE DEL PERMESSO |
|-------------------------------------|--|---------------------------------------|--------------------------|------------|----------|--------------------|------------|------------|-------------------------|
| | | Data | Natura del provvedimento | Decorrenza | BUIG | | | | |
| E.P 2.SA | SARAS (100) (r.u.) | 25/2/2009 | Conferimento | 25/2/2009 | LIII - 3 | - | 25/02/2010 | 633,44 | ZONA E (633,44) |

ELENCO DELLE CONCESSIONI DI STOCCAGGIO ACCORDATE NELLA TERRAFERMA - Aggiornamento 30/giugno/2010

CONCESSIONI DI STOCCAGGIO ACCORDATE NELLA TERRAFERMA

Legge 26 aprile 1974, n. 170 e Decreto Legislativo 25 novembre 1996, n. 625

Nella terraferma sono vigenti n. 13 CONCESSIONI DI STOCCAGGIO per complessivi 860,95 Km²

| Regione | Numero concessioni | Superficie (Km ²) |
|----------------|--------------------|-------------------------------|
| ABRUZZO | 2 | 101,17 |
| EMILIA ROMAGNA | 5 | 388,01 |
| LOMBARDIA | 5 | 276,82 |
| MOLISE | 0 | 6,00 |
| VENETO | 1 | 88,95 |

Nota:
Nel caso di titoli afferenti a due o più regioni finitime, a ciascuna di tali regioni viene attribuita la parte di area del titolo minerario ad essa afferente e l'unità mineraria viene attribuita alla regione cui compete la parte maggiore dell'area del titolo medesimo

ELENCO DELLE CONCESSIONI DI STOCCAGGIO ACCORDATE NELLA TERRAFERMA - Aggiornamento 30/giugno/2010

2794

| CODICE E DENOMINAZIONE DELLA CONCESSIONE | TITOLARI DELLA CONCESSIONE e relative quote di partecipazione (%) | PROVVEDIMENTI CONCERNENTI LA CONCESSIONE | | | | PERIODO DI VIGENZA | SCADENZA | AREA (Kmq) | UBICAZIONE DELLA CONCESSIONE |
|--|---|--|---------------------------|------------|-------------|--------------------|------------|------------|------------------------------|
| | | Data | Natura del provvedimento | Decorrenza | BUIG | | | | |
| CELLINO STOCCAGGIO | EDISON STOCCAGGIO (100) (r.u.) | 10/12/1984 | Conferimento | 10/12/1984 | XXIX - 2 | - | 10/12/2014 | 30,3786 | ABRUZZO (30,3786) Teramo |
| | | 16/7/1985 | Cambio intestazione | 1/1/1985 | XXIX - 8 | | | | |
| | | 20/11/1987 | Modifica programma lavoro | 20/11/1987 | XXXII - 2 | | | | |
| | | 22/4/1991 | Trasferimento titolarità | 1/7/1989 | XXXV - 12 | | | | |
| | | 12/5/1992 | Cambio intestazione | 19/6/1991 | XXXVI - 11 | | | | |
| | | 2/9/1993 | Trasferimento titolarità | 1/8/1992 | XXXVII - 10 | | | | |
| | | 2/9/1993 | Cambio intestazione | 4/11/1992 | XXXVII - 10 | | | | |
| | | 27/9/2001 | Conferma | 27/9/2001 | XLV - 10 | | | | |
| | | 23/11/2004 | Trasferimento | 2/8/2004 | XLVIII - 12 | | | | |

2810

| CODICE E DENOMINAZIONE DELLA CONCESSIONE | TITOLARI DELLA CONCESSIONE e relative quote di partecipazione (%) | PROVVEDIMENTI CONCERNENTI LA CONCESSIONE | | | | PERIODO DI VIGENZA | SCADENZA | AREA (Kmq) | UBICAZIONE DELLA CONCESSIONE |
|---|---|--|---------------------------|------------|----------|--------------------|------------|------------|---|
| | | Data | Natura del provvedimento | Decorrenza | BUIG | | | | |
| FIUME TRESTE STOCCAGGIO <small>Nota: Presentata istanza di proroga pubblicata nel B.U.I.G. Anno LIII - N. 10.</small> | STOGIT (100) (r.u.) | 14/6/1982 | Conferimento | 14/6/1982 | XXVI - 7 | - | 14/06/2012 | 76,79 | ABRUZZO (70,79) Chieti MOLISE (6) Campobasso |
| | | 27/2/1991 | Modifica programma lavoro | 27/2/1991 | XXXV - 3 | | | | |
| | | 13/2/1998 | Cambio intestazione | 1/1/1998 | XLII - 3 | | | | |
| | | 11/2/2002 | Delimitazione area | 21/6/2000 | XLVI - 3 | | | | |
| | | 11/2/2002 | Conferma | 21/6/2000 | XLVI - 3 | | | | |
| | | 22/2/2002 | Cambio intestazione | 31/10/2001 | XLVI - 3 | | | | |

2813

| CODICE E DENOMINAZIONE DELLA CONCESSIONE | TITOLARI DELLA CONCESSIONE e relative quote di partecipazione (%) | PROVVEDIMENTI CONCERNENTI LA CONCESSIONE | | | | PERIODO DI VIGENZA | SCADENZA | AREA (Kmq) | UBICAZIONE DELLA CONCESSIONE |
|--|---|--|--------------------------|------------|-----------|--------------------|------------|------------|-------------------------------------|
| | | Data | Natura del provvedimento | Decorrenza | BUIG | | | | |
| SETTALA STOCCAGGIO | STOGIT (100) (r.u.) | 5/5/1999 | Attribuzione | 1/1/1997 | XLIII - 6 | - | 01/01/2017 | 50,73 | LOMBARDIA (50,73) Lodi Milano |
| | | 15/10/2001 | Conferma | 15/10/2001 | XLV - 11 | | | | |
| | | 22/2/2002 | Cambio intestazione | 31/10/2001 | XLVI - 3 | | | | |

2814

| CODICE E DENOMINAZIONE DELLA CONCESSIONE | TITOLARI DELLA CONCESSIONE e relative quote di partecipazione (%) | PROVVEDIMENTI CONCERNENTI LA CONCESSIONE | | | | PERIODO DI VIGENZA | SCADENZA | AREA (Kmq) | UBICAZIONE DELLA CONCESSIONE |
|--|---|--|-------------------------------------|------------|-------------|--------------------|------------|------------|------------------------------|
| | | Data | Natura del provvedimento | Decorrenza | BUIG | | | | |
| COLLALTO STOCCAGGIO | EDISON STOCCAGGIO (100) (r.u.) | 16/6/1994 | Conferimento | 16/6/1994 | XXXVIII - 7 | - | 16/06/2024 | 88,95 | VENETO (88,95) Treviso |
| | | 27/9/2001 | Conferma | 27/9/2001 | XLV - 10 | | | | |
| | | 23/11/2004 | Trasferimento | 2/8/2004 | XLVIII - 12 | | | | |
| | | 16/10/2009 | Autorizzazione ampliamento centrale | 16/10/2009 | LIII - 11 | | | | |

2892

| CODICE E DENOMINAZIONE DELLA CONCESSIONE | TITOLARI DELLA CONCESSIONE e relative quote di partecipazione (%) | PROVVEDIMENTI CONCERNENTI LA CONCESSIONE | | | | PERIODO DI VIGENZA | SCADENZA | AREA (Kmq) | UBICAZIONE DELLA CONCESSIONE |
|--|---|--|--------------------------|------------|-----------|--------------------|------------|------------|---|
| | | Data | Natura del provvedimento | Decorrenza | BUIG | | | | |
| CORTEMAGGIORE STOCCAGGIO | STOGIT (100) (r.u.) | 5/5/1999 | Attribuzione | 1/1/1997 | XLIII - 6 | - | 01/01/2017 | 81,61 | EMILIA ROMAGNA (81,61) Parma Piacenza |
| | | 15/10/2001 | Conferma | 15/10/2001 | XLV - 11 | | | | |
| | | 22/2/2002 | Cambio intestazione | 31/10/2001 | XLVI - 3 | | | | |

ELENCO DELLE CONCESSIONI DI STOCCAGGIO ACCORDATE NELLA TERRAFERMA - Aggiornamento 30/giugno/2010

2896

| CODICE E DENOMINAZIONE DELLA CONCESSIONE | TITOLARI DELLA CONCESSIONE e relative quote di partecipazione (%) | PROVVEDIMENTI CONCERNENTI LA CONCESSIONE | | | | PERIODO DI VIGENZA | SCADENZA | AREA (Kmq) | UBICAZIONE DELLA CONCESSIONE |
|--|---|--|--------------------------|------------|-----------|--------------------|------------|------------|------------------------------|
| | | Data | Natura del provvedimento | Decorrenza | BUGI | | | | |
| RIPALTA STOCCAGGIO | STOGIT (100) (r.u.) | 5/5/1999 | Attribuzione | 1/1/1997 | XLIII - 6 | - | 01/01/2017 | 62,96 | LOMBARDIA (62,96) Cremona |
| | | 27/9/2001 | Conferma | 27/9/2001 | XLV - 10 | | | | |
| | | 22/2/2002 | Cambio intestazione | 31/10/2001 | XLVI - 3 | | | | |

2903

| CODICE E DENOMINAZIONE DELLA CONCESSIONE | TITOLARI DELLA CONCESSIONE e relative quote di partecipazione (%) | PROVVEDIMENTI CONCERNENTI LA CONCESSIONE | | | | PERIODO DI VIGENZA | SCADENZA | AREA (Kmq) | UBICAZIONE DELLA CONCESSIONE |
|--|---|--|--------------------------|------------|-----------|--------------------|------------|------------|------------------------------|
| | | Data | Natura del provvedimento | Decorrenza | BUGI | | | | |
| BRUGHERIO STOCCAGGIO | STOGIT (100) (r.u.) | 5/5/1999 | Attribuzione | 1/1/1997 | XLIII - 6 | - | 01/01/2017 | 57,85 | LOMBARDIA (57,85) Milano |
| | | 27/9/2001 | Conferma | 27/9/2001 | XLV - 10 | | | | |
| | | 22/2/2002 | Cambio intestazione | 31/10/2001 | XLVI - 3 | | | | |

2907

| CODICE E DENOMINAZIONE DELLA CONCESSIONE | TITOLARI DELLA CONCESSIONE e relative quote di partecipazione (%) | PROVVEDIMENTI CONCERNENTI LA CONCESSIONE | | | | PERIODO DI VIGENZA | SCADENZA | AREA (Kmq) | UBICAZIONE DELLA CONCESSIONE |
|--|---|--|--------------------------|------------|-----------|--------------------|------------|------------|-----------------------------------|
| | | Data | Natura del provvedimento | Decorrenza | BUGI | | | | |
| MINERBIO STOCCAGGIO | STOGIT (100) (r.u.) | 5/5/1999 | Attribuzione | 1/1/1997 | XLIII - 6 | - | 01/01/2017 | 68,61 | EMILIA ROMAGNA (68,61) Bologna |
| | | 27/9/2001 | Conferma | 27/9/2001 | XLV - 10 | | | | |
| | | 22/2/2002 | Cambio intestazione | 31/10/2001 | XLVI - 3 | | | | |

2912

| CODICE E DENOMINAZIONE DELLA CONCESSIONE | TITOLARI DELLA CONCESSIONE e relative quote di partecipazione (%) | PROVVEDIMENTI CONCERNENTI LA CONCESSIONE | | | | PERIODO DI VIGENZA | SCADENZA | AREA (Kmq) | UBICAZIONE DELLA CONCESSIONE |
|--|---|--|--------------------------|------------|-----------|--------------------|------------|------------|---|
| | | Data | Natura del provvedimento | Decorrenza | BUGI | | | | |
| SERGNANO STOCCAGGIO | STOGIT (100) (r.u.) | 5/5/1999 | Attribuzione | 1/1/1997 | XLIII - 6 | - | 01/01/2017 | 42,31 | LOMBARDIA (42,31) Bergamo Cremona |
| | | 15/10/2001 | Conferma | 15/10/2001 | XLV - 11 | | | | |
| | | 22/2/2002 | Cambio intestazione | 31/10/2001 | XLVI - 3 | | | | |

2921

| CODICE E DENOMINAZIONE DELLA CONCESSIONE | TITOLARI DELLA CONCESSIONE e relative quote di partecipazione (%) | PROVVEDIMENTI CONCERNENTI LA CONCESSIONE | | | | PERIODO DI VIGENZA | SCADENZA | AREA (Kmq) | UBICAZIONE DELLA CONCESSIONE |
|--|---|--|----------------------------|------------|-----------|--------------------|------------|------------|------------------------------------|
| | | Data | Natura del provvedimento | Decorrenza | BUGI | | | | |
| SABBIONCELLO STOCCAGGIO | STOGIT (100) (r.u.) | 5/5/1999 | Attribuzione | 1/1/1997 | XLIII - 6 | - | 01/01/2017 | 100,15 | EMILIA ROMAGNA (100,15) Ferrara |
| | | 15/10/2001 | Ridenominazione e conferma | 15/10/2001 | XLV - 11 | | | | |
| | | 22/2/2002 | Cambio intestazione | 31/10/2001 | XLVI - 3 | | | | |

2922

| CODICE E DENOMINAZIONE DELLA CONCESSIONE | TITOLARI DELLA CONCESSIONE e relative quote di partecipazione (%) | PROVVEDIMENTI CONCERNENTI LA CONCESSIONE | | | | PERIODO DI VIGENZA | SCADENZA | AREA (Kmq) | UBICAZIONE DELLA CONCESSIONE |
|--|---|--|--------------------------|------------|-----------|--------------------|------------|------------|-----------------------------------|
| | | Data | Natura del provvedimento | Decorrenza | BUGI | | | | |
| ALFONSINE STOCCAGGIO | STOGIT (100) (r.u.) | 4/8/1999 | Attribuzione | 1/1/1997 | XLIII - 9 | - | 01/01/2017 | 85,88 | EMILIA ROMAGNA (85,88) Ravenna |
| | | 27/9/2001 | Conferma | 27/9/2001 | XLV - 10 | | | | |
| | | 22/2/2002 | Cambio intestazione | 31/10/2001 | XLVI - 3 | | | | |

2923

| CODICE E DENOMINAZIONE DELLA CONCESSIONE | TITOLARI DELLA CONCESSIONE e relative quote di partecipazione (%) | PROVVEDIMENTI CONCERNENTI LA CONCESSIONE | | | | PERIODO DI VIGENZA | SCADENZA | AREA (Kmq) | UBICAZIONE DELLA CONCESSIONE |
|--|---|--|--------------------------|------------|----------|--------------------|------------|------------|---|
| | | Data | Natura del provvedimento | Decorrenza | BUGI | | | | |
| BORDOLANO STOCCAGGIO | STOGIT (100) (r.u.) | 6/11/2001 | Conferimento | 6/11/2001 | XLV - 12 | - | 06/11/2021 | 62,97 | LOMBARDIA (62,97) Cremona Brescia |
| | | 20/6/2003 | Cambio intestazione | 7/3/2003 | XLIX - 6 | | | | |

ELENCO DELLE CONCESSIONI DI STOCCAGGIO ACCORDATE NELLA TERRAFERMA - Aggiornamento 30/giugno/2010

2924

| CODICE E DENOMINAZIONE DELLA CONCESSIONE | TITOLARI DELLA CONCESSIONE e relative quote di partecipazione (%) | PROVVEDIMENTI CONCERNENTI LA CONCESSIONE | | | | PERIODO DI VIGENZA | SCADENZA | AREA (Kmq) | UBICAZIONE DELLA CONCESSIONE |
|--|---|--|--------------------------|------------|----------|--------------------|----------|------------|-----------------------------------|
| | | Data | Natura del provvedimento | Decorrenza | BUG | | | | |
| SAN POTITO E COTIGNOLA STOCCAGGIO | EDISON STOCCAGGIO (90) (r.u.) BLUGAS INFRASTRUTTURE (10) | 24/4/2009 | Conferimento | 24/4/2009 | LIII - 5 | - | | 51,76 | EMILIA ROMAGNA (51,76) Ravenna |

PERMESSI DI RICERCA DI RISORSE GEOTERMICHE ACCORDATI NELLA TERRAFERMA

Legge 9 dicembre 1986, n. 896

Nella terraferma sono vigenti n. 5 PERMESSI DI RICERCA DI RISORSE GEOTERMICHE per complessivi 48,33 Km²

| Regione | Numero permessi | Superficie (Km ²) |
|---------|-----------------|-------------------------------|
| SICILIA | 1 | 6,50 |
| TOSCANA | 3 | 39,43 |
| VENETO | 1 | 2,40 |

Nota:
Nel caso di titoli afferenti a due o più regioni finitime, a ciascuna di tali regioni viene attribuita la parte di area del titolo minerario ad essa afferente e l'unità mineraria viene attribuita alla regione cui compete la parte maggiore dell'area del titolo medesimo

ELENCO DEI PERMESSI DI RICERCA DI RISORSE GEOTERMICHE ACCORDATI NELLA TERRAFERMA - Aggiornamento 30/giugno/2010

| 30 | | | | | | | | | |
|-------------------------------------|--|---------------------------------------|--------------------------|------------|----------|--------------------|------------|------------|-------------------------|
| CODICE E DENOMINAZIONE DEL PERMESSO | TITOLARI DEL PERMESSO e relative quote di partecipazione (%) | PROVVEDIMENTI CONCERNENTI IL PERMESSO | | | | PERIODO DI VIGENZA | SCADENZA | AREA (Kmq) | UBICAZIONE DEL PERMESSO |
| | | Data | Natura del provvedimento | Decorrenza | BUIG | | | | |
| LA FABBRICA | BRIGHENTI GABRIELE AZIENDA AGRICOLA (100) (r.u.) | 7/5/1998 | Conferimento | 7/5/1998 | XLII - 6 | 1° periodo | 07/05/2002 | 2,4 | VENETO (2,4) Venezia |

| 31 | | | | | | | | | |
|--|--|---------------------------------------|--------------------------------|------------|----------|--------------------|------------|------------|-----------------------------|
| CODICE E DENOMINAZIONE DEL PERMESSO | TITOLARI DEL PERMESSO e relative quote di partecipazione (%) | PROVVEDIMENTI CONCERNENTI IL PERMESSO | | | | PERIODO DI VIGENZA | SCADENZA | AREA (Kmq) | UBICAZIONE DEL PERMESSO |
| | | Data | Natura del provvedimento | Decorrenza | BUIG | | | | |
| MACCHIA AL TORO Nota: Presentata istanza di concessione di coltivazione «MILIA». | ENEL GREEN POWER (100) (r.u.) | 27/5/1998 | Conferimento | 27/5/1998 | XLII - 6 | 1° periodo | 27/05/2004 | 25,11 | TOSCANA (25,11) Grosseto |
| | | 10/3/2000 | Trasferimento | 1/10/1999 | XLIV - 5 | | | | |
| | | 28/12/2001 | Modifica denominazione sociale | 28/12/2001 | LIV - 1 | | | | |
| | | 24/5/2002 | Proroga | 27/5/2002 | XLVI - 8 | | | | |
| | | 21/4/2004 | Classificazione | 21/4/2004 | LIV - 1 | | | | |

| 33 | | | | | | | | | |
|-------------------------------------|--|---------------------------------------|--------------------------|------------|----------|--------------------|----------|------------|--------------------------|
| CODICE E DENOMINAZIONE DEL PERMESSO | TITOLARI DEL PERMESSO e relative quote di partecipazione (%) | PROVVEDIMENTI CONCERNENTI IL PERMESSO | | | | PERIODO DI VIGENZA | SCADENZA | AREA (Kmq) | UBICAZIONE DEL PERMESSO |
| | | Data | Natura del provvedimento | Decorrenza | BUIG | | | | |
| CAPALLE | COMUNE DI CAMPI BISENZIO (100) (r.u.) | 28/9/2004 | Conferimento | 28/9/2004 | XLIX - 2 | 1° periodo | | 4,5 | TOSCANA (4,5) Firenze |

| 34 | | | | | | | | | |
|-------------------------------------|--|---------------------------------------|--------------------------|------------|----------|--------------------|----------|------------|---------------------------|
| CODICE E DENOMINAZIONE DEL PERMESSO | TITOLARI DEL PERMESSO e relative quote di partecipazione (%) | PROVVEDIMENTI CONCERNENTI IL PERMESSO | | | | PERIODO DI VIGENZA | SCADENZA | AREA (Kmq) | UBICAZIONE DEL PERMESSO |
| | | Data | Natura del provvedimento | Decorrenza | BUIG | | | | |
| MEZZANA | COMUNE DI PRATO (100) (r.u.) | 28/9/2004 | Conferimento | 28/9/2004 | XLIX - 2 | 1° periodo | | 9,82 | TOSCANA (9,82) Firenze |

| 350 | | | | | | | | | |
|-------------------------------------|--|---------------------------------------|--------------------------|------------|------|--------------------|------------|------------|--------------------------|
| CODICE E DENOMINAZIONE DEL PERMESSO | TITOLARI DEL PERMESSO e relative quote di partecipazione (%) | PROVVEDIMENTI CONCERNENTI IL PERMESSO | | | | PERIODO DI VIGENZA | SCADENZA | AREA (Kmq) | UBICAZIONE DEL PERMESSO |
| | | Data | Natura del provvedimento | Decorrenza | BUIG | | | | |
| PANTELLERIA | GEOTERMICA (100) (r.u.) | | | | | 1° periodo | 22/02/2011 | 6,5 | SICILIA (6,5) Trapani |

PERMESSI DI RICERCA DI RISORSE GEOTERMICHE ACCORDATI NEL SOTTOFONDO MARINO

Legge 9 dicembre 1986, n. 896

Nel sottofondo marino sono vigenti n. 1 PERMESSI DI RICERCA DI RISORSE GEOTERMICHE per complessivi 678,3 Km^q

| Zona marina | Numero permessi | Superficie (Km ^q) |
|-------------|-----------------|-------------------------------|
| ZONA E | 1 | 678,30 |

Nota:
Nel caso di titoli afferenti a due o più zone finitime, a ciascuna di tali zone viene attribuita la parte di area del titolo minerario ad essa afferente e l'unità mineraria viene attribuita alla zona cui compete la parte maggiore dell'area del titolo medesimo

ELENCO DEI PERMESSI DI RICERCA DI RISORSE GEOTERMICHE ACCORDATI NEL SOTTOFONDO MARINO - Aggiornamento 30/giugno/2010

| CODICE E DENOMINAZIONE DEL PERMESSO | TITOLARI DEL PERMESSO e relative quote di partecipazione (%) | PROVVEDIMENTI CONCERNENTI IL PERMESSO | | | | PERIODO DI VIGENZA | SCADENZA | AREA (Kmq) | UBICAZIONE DEL PERMESSO |
|-------------------------------------|--|---------------------------------------|--------------------------|------------|-----------|--------------------|------------|------------|-------------------------|
| | | Data | Natura del provvedimento | Decorrenza | BUIG | | | | |
| TIRRENO MERIDIONALE 1 | EUROBUILDING (100) (r.u.) | 29/9/2009 | Conferimento | 29/9/2009 | LIII - 10 | 1° periodo | 29/09/2013 | 678,3 | ZONA E (678,3) |

CONCESSIONI DI COLTIVAZIONE DI RISORSE GEOTERMICHE ACCORDATE NELLA TERRAFERMA

Legge 9 dicembre 1986, n. 896

Nella terraferma sono vigenti n. 15 CONCESSIONI DI COLTIVAZIONE DI RISORSE GEOTERMICHE per complessivi 760,76 Km²

| Regione | Numero concessioni | Superficie (Km ²) |
|----------------|--------------------|-------------------------------|
| EMILIA ROMAGNA | 1 | 31,72 |
| LAZIO | 4 | 194,17 |
| TOSCANA | 8 | 492,95 |
| UMBRIA | 1 | 39,40 |
| VENETO | 1 | 2,52 |

Nota:
Nel caso di titoli afferenti a due o più regioni finitime, a ciascuna di tali regioni viene attribuita la parte di area del titolo minerario ad essa afferente e l'unità mineraria viene attribuita alla regione cui compete la parte maggiore dell'area del titolo medesimo

ELENCO DELLE CONCESSIONI DI COLTIVAZIONE DI RISORSE GEOTERMICHE ACCORDATE NELLA TERRAFERMA - Aggiornamento 30/giugno/2010

5

| CODICE E DENOMINAZIONE DELLA CONCESSIONE | TITOLARI DELLA CONCESSIONE e relative quote di partecipazione (%) | PROVVEDIMENTI CONCERNENTI LA CONCESSIONE | | | | PERIODO DI VIGENZA | SCADENZA | AREA (Kmq) | UBICAZIONE DELLA CONCESSIONE |
|--|---|--|--------------------------------|------------|------------|--------------------|------------|------------|------------------------------|
| | | Data | Natura del provvedimento | Decorrenza | BUIG | | | | |
| BAGNORE | ENEL GREEN POWER (100) (r.u.) | 4/5/1962 | Conferimento | 4/5/1962 | XLVII - | - | 03/05/2013 | 45,87 | TOSCANA (45,87) Grosseto |
| | | 6/8/1993 | Proroga e ripermetrazione | 4/5/1987 | XXXVII - 9 | | | | |
| | | 9/4/1998 | Proroga e ripermetrazione | 4/5/1997 | XLII - 6 | | | | |
| | | 10/3/2000 | Trasferimento | 1/10/1999 | XLIV - 5 | | | | |
| | | 28/12/2001 | Modifica denominazione sociale | 28/12/2001 | LIV - 1 | | | | |
| | | 16/8/2005 | Trasferimento | 1/6/2005 | LIV - 1 | | | | |
| | | 27/4/2007 | Proroga | 4/5/2007 | LIV - 1 | | | | |
| | | 5/2/2009 | Trasferimento | 1/12/2008 | LIV - 1 | | | | |

11

| CODICE E DENOMINAZIONE DELLA CONCESSIONE | TITOLARI DELLA CONCESSIONE e relative quote di partecipazione (%) | PROVVEDIMENTI CONCERNENTI LA CONCESSIONE | | | | PERIODO DI VIGENZA | SCADENZA | AREA (Kmq) | UBICAZIONE DELLA CONCESSIONE |
|--|---|--|--|------------|-------------|--------------------|------------|------------|------------------------------|
| | | Data | Natura del provvedimento | Decorrenza | BUIG | | | | |
| PIANCASTAGNAIO | ENEL GREEN POWER (100) (r.u.) | 25/12/1968 | Conferimento | 28/12/1968 | XLVII - | - | 28/02/2013 | 47,91 | TOSCANA (47,91) Siena |
| | | 20/1/1994 | Classificazione conferma e ripermetrazione | 20/1/1994 | XXXVIII - 2 | | | | |
| | | 10/3/2000 | Trasferimento | 1/10/1999 | XLIV - 5 | | | | |
| | | 28/12/2001 | Modifica denominazione sociale | 28/12/2001 | LIV - 1 | | | | |
| | | 16/8/2005 | Trasferimento | 1/6/2005 | LIV - 1 | | | | |
| | | 5/2/2009 | Trasferimento | 1/12/2008 | LIV - 1 | | | | |

12

| CODICE E DENOMINAZIONE DELLA CONCESSIONE | TITOLARI DELLA CONCESSIONE e relative quote di partecipazione (%) | PROVVEDIMENTI CONCERNENTI LA CONCESSIONE | | | | PERIODO DI VIGENZA | SCADENZA | AREA (Kmq) | UBICAZIONE DELLA CONCESSIONE |
|--|---|--|--|------------|-----------|--------------------|------------|------------|-------------------------------------|
| | | Data | Natura del provvedimento | Decorrenza | BUIG | | | | |
| RIO SECCO | ENEL GREEN POWER (100) (r.u.) | 16/1/1970 | Conferimento | 16/1/1970 | XLVII - | - | 30/12/2024 | 55,25 | TOSCANA (55,25) Pisa Grosseto |
| | | 30/12/1994 | Classificazione conferma e ripermetrazione | 30/12/1994 | XXXIX - 1 | | | | |
| | | 30/12/1994 | Ampliamento | 30/12/1994 | XXXIX - 1 | | | | |
| | | 10/3/2000 | Trasferimento | 1/10/1999 | XLIV - 5 | | | | |
| | | 28/12/2001 | Modifica denominazione sociale | 28/12/2001 | LIV - 1 | | | | |
| | | 5/2/2009 | Trasferimento | 1/12/2008 | LIV - 1 | | | | |

15

| CODICE E DENOMINAZIONE DELLA CONCESSIONE | TITOLARI DELLA CONCESSIONE e relative quote di partecipazione (%) | PROVVEDIMENTI CONCERNENTI LA CONCESSIONE | | | | PERIODO DI VIGENZA | SCADENZA | AREA (Kmq) | UBICAZIONE DELLA CONCESSIONE |
|--|---|--|--|------------|-------------|--------------------|------------|------------|-----------------------------------|
| | | Data | Natura del provvedimento | Decorrenza | BUIG | | | | |
| FERRARA | ENI (50) (r.u.) ERGA (50) | 19/7/1984 | Conferimento | 19/7/1984 | XLVII - | - | 19/07/2014 | 31,72 | EMILIA ROMAGNA (31,72) Ferrara |
| | | 4/1/1994 | Classificazione conferma e ripermetrazione | 4/1/1994 | XXXVIII - 3 | | | | |
| | | 13/2/1998 | Cambio intestazione quota | 1/1/1998 | XLII - 3 | | | | |
| | | 10/3/2000 | Trasferimento quota | 1/10/1999 | XLIV - 5 | | | | |

ELENCO DELLE CONCESSIONI DI COLTIVAZIONE DI RISORSE GEOTERMICHE ACCORDATE NELLA TERRAFERMA - Aggiornamento 30/giugno/2010

17

| CODICE E DENOMINAZIONE DELLA CONCESSIONE | TITOLARI DELLA CONCESSIONE e relative quote di partecipazione (%) | PROVVEDIMENTI CONCERNENTI LA CONCESSIONE | | | | PERIODO DI VIGENZA | SCADENZA | AREA (Kmq) | UBICAZIONE DELLA CONCESSIONE |
|--|---|--|--|------------|-----------|--------------------|------------|------------|------------------------------|
| | | Data | Natura del provvedimento | Decorrenza | BUIG | | | | |
| VICENZA | AIM SERVIZI A RETE (100) (r.u.) | 22/7/1985 | Conferimento | 22/7/1985 | XLVII - | - | 22/07/2015 | 2,52 | VENETO (2,52) Vicenza |
| | | 13/2/1998 | Cambio intestazione quota | 1/1/1998 | XLII - 3 | | | | |
| | | 16/3/1999 | Classificazione conferma e ripermetrazione | 16/3/1999 | XLIII - 4 | | | | |

19

| CODICE E DENOMINAZIONE DELLA CONCESSIONE | TITOLARI DELLA CONCESSIONE e relative quote di partecipazione (%) | PROVVEDIMENTI CONCERNENTI LA CONCESSIONE | | | | PERIODO DI VIGENZA | SCADENZA | AREA (Kmq) | UBICAZIONE DELLA CONCESSIONE |
|--|---|--|--|------------|-------------|--------------------|------------|------------|------------------------------|
| | | Data | Natura del provvedimento | Decorrenza | BUIG | | | | |
| VALENTANO | ERGA (100) (r.u.) | 9/10/1986 | Conferimento | 9/10/1986 | XLVII - | - | 09/10/2011 | 111,15 | LAZIO (111,15) Viterbo |
| | | 26/2/1993 | Trasferimento quota | 7/7/1992 | XXXVII - 9 | | | | |
| | | 3/4/1994 | Classificazione conferma e ripermetrazione | 3/4/1994 | XXXVIII - 4 | | | | |
| | | 9/10/1995 | Ampliamento | 9/10/1995 | XXXIX - 11 | | | | |
| | | 10/3/2000 | Trasferimento | 1/10/1999 | XLIV - 5 | | | | |

20

| CODICE E DENOMINAZIONE DELLA CONCESSIONE | TITOLARI DELLA CONCESSIONE e relative quote di partecipazione (%) | PROVVEDIMENTI CONCERNENTI LA CONCESSIONE | | | | PERIODO DI VIGENZA | SCADENZA | AREA (Kmq) | UBICAZIONE DELLA CONCESSIONE |
|--|---|--|---------------------------|------------|----------|--------------------|------------|------------|--|
| | | Data | Natura del provvedimento | Decorrenza | BUIG | | | | |
| TORRE ALFINA | ERGA (100) (r.u.) | 7/3/1991 | Conferimento | 30/12/1988 | XXXV - 8 | - | 30/12/2013 | 58,63 | UMBRIA (39,4) Terni LAZIO (19,23) Viterbo |
| | | 26/8/1996 | Modifica programma lavoro | 26/8/1996 | XL - 9 | | | | |
| | | 10/3/2000 | Trasferimento | 1/10/1999 | XLIV - 5 | | | | |

21

| CODICE E DENOMINAZIONE DELLA CONCESSIONE | TITOLARI DELLA CONCESSIONE e relative quote di partecipazione (%) | PROVVEDIMENTI CONCERNENTI LA CONCESSIONE | | | | PERIODO DI VIGENZA | SCADENZA | AREA (Kmq) | UBICAZIONE DELLA CONCESSIONE |
|--|---|--|--------------------------------|------------|--------------|--------------------|------------|------------|------------------------------|
| | | Data | Natura del provvedimento | Decorrenza | BUIG | | | | |
| CANNETO | ENEL GREEN POWER (100) (r.u.) | 1/8/1991 | Conferimento | 9/7/1990 | XXXVI - 4 | - | 09/07/2020 | 52,74 | TOSCANA (52,74) Pisa |
| | | 21/10/1994 | Ripermetrazione | 7/3/1994 | XXXVIII - 11 | | | | |
| | | 10/3/2000 | Trasferimento | 1/10/1999 | XLIV - 5 | | | | |
| | | 28/12/2001 | Modifica denominazione sociale | 28/12/2001 | LIV - 1 | | | | |
| | | 16/8/2005 | Trasferimento | 1/6/2005 | LIV - 1 | | | | |
| | | 5/2/2009 | Trasferimento | 1/12/2008 | LIV - 1 | | | | |

22

| CODICE E DENOMINAZIONE DELLA CONCESSIONE | TITOLARI DELLA CONCESSIONE e relative quote di partecipazione (%) | PROVVEDIMENTI CONCERNENTI LA CONCESSIONE | | | | PERIODO DI VIGENZA | SCADENZA | AREA (Kmq) | UBICAZIONE DELLA CONCESSIONE |
|--|---|--|--|------------|-------------|--------------------|------------|------------|----------------------------------|
| | | Data | Natura del provvedimento | Decorrenza | BUIG | | | | |
| LARDERELLO | ENEL GREEN POWER (100) (r.u.) | 7/3/1994 | Classificazione unificazione e ripermetrazione | 7/3/1994 | XXXVIII - 4 | - | 07/03/2024 | 82,74 | TOSCANA (82,74) Siena Pisa |
| | | 10/3/2000 | Trasferimento | 1/10/1999 | XLIV - 5 | | | | |
| | | 28/12/2001 | Modifica denominazione sociale | 28/12/2001 | LIV - 1 | | | | |
| | | 19/10/2004 | Modifica programma lavoro | 19/10/2004 | XLIX - 2 | | | | |
| | | 16/8/2005 | Trasferimento | 1/6/2005 | LIV - 1 | | | | |
| | | 5/2/2009 | Trasferimento | 1/12/2008 | LIV - 1 | | | | |

ELENCO DELLE CONCESSIONI DI COLTIVAZIONE DI RISORSE GEOTERMICHE ACCORDATE NELLA TERRAFERMA - Aggiornamento 30/giugno/2010

23

| CODICE E DENOMINAZIONE DELLA CONCESSIONE | TITOLARI DELLA CONCESSIONE e relative quote di partecipazione (%) | PROVVEDIMENTI CONCERNENTI LA CONCESSIONE | | | | PERIODO DI VIGENZA | SCADENZA | AREA (Kmq) | UBICAZIONE DELLA CONCESSIONE |
|--|---|--|---|------------|-------------|--------------------|------------|------------|--|
| | | Data | Natura del provvedimento | Decorrenza | BUGI | | | | |
| LUSTIGNANO | ENEL GREEN POWER (100) (r.u.) | 7/3/1994 | Classificazione unificazione e ripermetroazione | 7/3/1994 | XXXVIII - 4 | - | 07/03/2024 | 77,85 | TOSCANA (77,85) Siena Grosseto Pisa |
| | | 10/3/2000 | Trasferimento | 1/10/1999 | XLIV - 5 | | | | |
| | | 28/12/2001 | Modifica denominazione sociale | 28/12/2001 | LIV - 1 | | | | |
| | | 16/8/2005 | Trasferimento | 1/6/2005 | LIV - 1 | | | | |
| | | 5/2/2009 | Trasferimento | 1/12/2008 | LIV - 1 | | | | |

24

| CODICE E DENOMINAZIONE DELLA CONCESSIONE | TITOLARI DELLA CONCESSIONE e relative quote di partecipazione (%) | PROVVEDIMENTI CONCERNENTI LA CONCESSIONE | | | | PERIODO DI VIGENZA | SCADENZA | AREA (Kmq) | UBICAZIONE DELLA CONCESSIONE |
|--|---|--|--------------------------------|------------|-------------|--------------------|------------|------------|------------------------------|
| | | Data | Natura del provvedimento | Decorrenza | BUGI | | | | |
| BORGO PANTANO | ERSAL (60) (r.u.) | 7/3/1994 | Classificazione e conferimento | 7/3/1994 | XXXVIII - 4 | - | 07/03/2024 | 2,55 | LAZIO (2,55) Roma |
| | ALBANI VINCENZO E RUGGERI ITALIANA (40) | | | | | | | | |

25

| CODICE E DENOMINAZIONE DELLA CONCESSIONE | TITOLARI DELLA CONCESSIONE e relative quote di partecipazione (%) | PROVVEDIMENTI CONCERNENTI LA CONCESSIONE | | | | PERIODO DI VIGENZA | SCADENZA | AREA (Kmq) | UBICAZIONE DELLA CONCESSIONE |
|--|---|--|---|------------|-----------|--------------------|------------|------------|------------------------------|
| | | Data | Natura del provvedimento | Decorrenza | BUGI | | | | |
| MARTA | ERGA (100) (r.u.) | 30/12/1994 | Classificazione e conferimento | 30/12/1994 | XXXIX - 1 | - | 30/12/2014 | 40,82 | LAZIO (40,82) Viterbo |
| | | 19/2/1998 | Proroga termine esecuzione programma lavori | 19/2/1998 | XLII - 3 | | | | |
| | | 10/3/2000 | Trasferimento | 1/10/1999 | XLIV - 5 | | | | |

26

| CODICE E DENOMINAZIONE DELLA CONCESSIONE | TITOLARI DELLA CONCESSIONE e relative quote di partecipazione (%) | PROVVEDIMENTI CONCERNENTI LA CONCESSIONE | | | | PERIODO DI VIGENZA | SCADENZA | AREA (Kmq) | UBICAZIONE DELLA CONCESSIONE |
|--|---|--|---|------------|-----------|--------------------|------------|------------|--|
| | | Data | Natura del provvedimento | Decorrenza | BUGI | | | | |
| TRAVALE | ENEL GREEN POWER (100) (r.u.) | 30/12/1994 | Classificazione unificazione e ripermetroazione | 30/12/1994 | XXXIX - 1 | - | 30/12/2024 | 85,39 | TOSCANA (85,39) Pisa Grosseto Siena |
| | | 10/3/2000 | Trasferimento | 1/10/1999 | XLIV - 5 | | | | |
| | | 28/12/2001 | Modifica denominazione sociale | 28/12/2001 | LIV - 1 | | | | |
| | | 16/8/2005 | Trasferimento | 1/6/2005 | LIV - 1 | | | | |
| | | 5/2/2009 | Trasferimento | 1/12/2008 | LIV - 1 | | | | |

27

| CODICE E DENOMINAZIONE DELLA CONCESSIONE | TITOLARI DELLA CONCESSIONE e relative quote di partecipazione (%) | PROVVEDIMENTI CONCERNENTI LA CONCESSIONE | | | | PERIODO DI VIGENZA | SCADENZA | AREA (Kmq) | UBICAZIONE DELLA CONCESSIONE |
|--|---|--|--------------------------------|------------|----------|--------------------|------------|------------|------------------------------|
| | | Data | Natura del provvedimento | Decorrenza | BUGI | | | | |
| CESANO | ERGA (100) (r.u.) | 4/12/1995 | Classificazione e conferimento | 27/6/1994 | XL - 1 | - | 27/06/2024 | 20,42 | LAZIO (20,42) Roma |
| | | 10/3/2000 | Trasferimento | 1/10/1999 | XLIV - 5 | | | | |

28

| CODICE E DENOMINAZIONE DELLA CONCESSIONE | TITOLARI DELLA CONCESSIONE e relative quote di partecipazione (%) | PROVVEDIMENTI CONCERNENTI LA CONCESSIONE | | | | PERIODO DI VIGENZA | SCADENZA | AREA (Kmq) | UBICAZIONE DELLA CONCESSIONE |
|--|---|--|--------------------------------|------------|-----------|--------------------|------------|------------|-------------------------------------|
| | | Data | Natura del provvedimento | Decorrenza | BUGI | | | | |
| CHIUSDINO | ENEL GREEN POWER (100) (r.u.) | 29/1/1999 | Classificazione e conferimento | 3/1/1999 | XLIII - 3 | - | 03/01/2029 | 45,2 | TOSCANA (45,2) Siena Grosseto |
| | | 10/3/2000 | Trasferimento | 1/10/1999 | XLIV - 5 | | | | |
| | | 1/10/2001 | Modifica programma lavoro | 1/10/2001 | XLV - 11 | | | | |
| | | 28/12/2001 | Modifica denominazione sociale | 28/12/2001 | LIV - 1 | | | | |
| | | 16/8/2005 | Trasferimento | 1/6/2005 | LIV - 1 | | | | |
| | | 5/2/2009 | Trasferimento | 1/12/2008 | LIV - 1 | | | | |

ELENCO DELLE DITTE TITOLARI, RAPPRESENTANTI UNICHE E CONTITOLARI DI TITOLI MINERARI PER LA RICERCA E LA COLTIVAZIONE DI IDROCARBURI E DI RISORSE GEOTERMICHE

Aggiornamento 30/giugno/2010

ADRIATICA IDROCARBURI

S.p.A. (c.f. n. 02288100692), con sede in Ortona (CH), Contrada Tamarete (C.a.p. 66026).

TITOLI IN CUI LA DITTA E' PRESENTE

| PERMESSI DI RICERCA IN TERRAFERMA | | |
|-----------------------------------|--|----------------------------|
| | Numero titoli | Superficie pro-quota (Kmq) |
| Unico titolare | 3 | 401,06 |
| | PESCOENNATARO BUCCHIANICO ORTONA | |
| Rappresentante unico | 2 | 637,61 |
| | MUTIGNANO SETTECERRI | |
| Total | 5 | 1.038,67 |

| CONCESSIONI DI COLTIVAZIONE IN TERRAFERMA | | |
|---|--|----------------------------|
| | Numero titoli | Superficie pro-quota (Kmq) |
| Unico titolare | 2 | 65,80 |
| | MIGLIANICO MASSERIA VERTICCHIO | |
| Rappresentante unico | 3 | 133,40 |
| | MONTE CASTELLANO CAPPARUCCIA S. BENEDETTO DEL TRONTO | |
| Contitolare | 2 | 37,44 |
| | MONTEGRANARO MONTE URANO | |
| Total | 7 | 236,64 |

| CONCESSIONI DI COLTIVAZIONE NEL SOTTOFONDO MARINO | | |
|---|---|----------------------------|
| | Numero titoli | Superficie pro-quota (Kmq) |
| Unico titolare | 4 | 636,00 |
| | B.C 15.AV B.C 5.AS B.C 4.AS B.C 3.AS | |
| Rappresentante unico | 4 | 441,88 |
| | B.C 9.AS B.C 21.AG B.C 12.AS B.C 10.AS | |
| Total | 8 | 1.077,88 |

Compressivamente ADRIATICA IDROCARBURI è presente in 20 titoli per una superficie pro-quota totale di 2.353,19 Kmq

AIM SERVIZI A RETE

S.r.l., c.f. n. 03196810240, con sede in Vicenza, Contrà Pedemuro San Biagio, 72

TITOLI IN CUI LA DITTA E' PRESENTE

| CONCESSIONI DI COLTIVAZIONE DI RISORSE GEOTERMICHE IN TERRAFERMA | | |
|--|---------------|----------------------------|
| | Numero titoli | Superficie pro-quota (Kmq) |
| Unico titolare | 1 | 2,52 |
| | VICENZA | |
| Total | 1 | 2,52 |

Compressivamente AIM SERVIZI A RETE è presente in 1 titolo per una superficie pro-quota totale di 2,52 Kmq

ALBANI VINCENZO E RUGGERI ITALIANA

S.a.S., (c.f. n. 0078840080) con sede in Civitavecchia (RM) località Borgo Pantano, S. Agostino, Via Fontanetta (C.A.P. 00053).

TITOLI IN CUI LA DITTA E' PRESENTE

| CONCESSIONI DI COLTIVAZIONE DI RISORSE GEOTERMICHE IN TERRAFERMA | | |
|--|---------------|----------------------------|
| | Numero titoli | Superficie pro-quota (Kmq) |
| Contitolare | 1 | 1,02 |
| | BORGO PANTANO | |
| Total | 1 | 1,02 |

Compressivamente ALBANI VINCENZO E RUGGERI ITALIANA è presente in 1 titolo per una superficie pro-quota totale di 1,02 Kmq

JOINT-VENTURES

| EDISON | |
|--------|--|
| | B.C 9.AS B.C 10.AS B.C 12.AS B.C 21.AG CAPPARUCCIA MONTE CASTELLANO MONTE URANO MONTEGRANARO S. BENEDETTO DEL TRONTO |

| GAS PLUS ITALIANA | |
|-------------------|--|
| | MONTEGRANARO MUTIGNANO S. BENEDETTO DEL TRONTO |

| MEDOILGAS ITALIA | |
|------------------|------------|
| | SETTECERRI |

JOINT-VENTURES

| ERSAL | |
|-------|---------------|
| | BORGO PANTANO |

ELENCO DELLE DITTE - Aggiornamento 30/giugno/2010

ALEANNA RESOURCES

LLC, c.f. n. 01126490778, con sede legale in Delaware (U.S.A.), sede secondaria in Matera, Via XX Settembre, 45 (C.a.p. 75100) e domicilio eletto in Roma, c/o lo Studio Legale Emanuele Turco, Viale G. Rossini, 9 (C.a.p. 00198).

TITOLI IN CUI LA DITTA E' PRESENTE

| PERMESSI DI RICERCA IN TERRAFERMA | | |
|-----------------------------------|---------------|--|
| | Numero titoli | Superficie pro-quota (Kmq) |
| Unico titolare | 4 | 731,30 |
| | | MOLINO PONTE DEI GRILLI PONTE DEL DIAVOLO CORTE DEI SIGNORI |
| Total | 4 | 731,30 |

Compressivamente ALEANNA RESOURCES è presente in 4 titoli per una superficie pro-quota totale di 731,3 Kmq

APENNINE ENERGY

S.r.l. (c.f. n. 01348720358), con sede legale ed uffici in Roma, Via Alberico II, 31 (C.a.p. 00193).

TITOLI IN CUI LA DITTA E' PRESENTE

| PERMESSI DI RICERCA IN TERRAFERMA | | |
|-----------------------------------|---------------|----------------------------|
| | Numero titoli | Superficie pro-quota (Kmq) |
| Unico titolare | 1 | 154,50 |
| | | BADILE |
| Rappresentante unico | 2 | 190,43 |
| | | VILLA GIGLI SAMBUCHETO |
| Total | 3 | 344,93 |

| CONCESSIONI DI COLTIVAZIONE IN TERRAFERMA | | |
|---|---------------|----------------------------|
| | Numero titoli | Superficie pro-quota (Kmq) |
| Rappresentante unico | 1 | 23,47 |
| | | FONTE S. DAMIANO |
| Total | 1 | 23,47 |

Compressivamente APENNINE ENERGY è presente in 4 titoli per una superficie pro-quota totale di 368,41 Kmq

JOINT-VENTURES

| | |
|--------------------------------|------------------|
| COMPAGNIA GENERALE IDROCARBURI | |
| | VILLA GIGLI |
| ITALMIN EXPLORATION | |
| | FONTE S. DAMIANO |
| PETREN | |
| | SAMBUCHETO |

ASCENT RESOURCES ITALIA

S.r.l. (c.f. n. 13140670152) con sede legale in Roma, Via Cassia 1020 (C.a.p. 00189) e sede amministrativa in San Donato Milanese, Via Emilia, 20 (C.a.p. 20097).

TITOLI IN CUI LA DITTA E' PRESENTE

| PERMESSI DI RICERCA IN TERRAFERMA | | |
|-----------------------------------|---------------|----------------------------|
| | Numero titoli | Superficie pro-quota (Kmq) |
| Unico titolare | 2 | 827,90 |
| | | CENTO BASTIGLIA |
| Rappresentante unico | 1 | 188,28 |
| | | FIUME ARNONE |
| Contitolare | 1 | 505,04 |
| | | FROSINONE |
| Total | 4 | 1.521,22 |

Compressivamente ASCENT RESOURCES ITALIA è presente in 4 titoli per una superficie pro-quota totale di 1.521,22 Kmq

JOINT-VENTURES

| | |
|---------------------|--------------|
| ITALMIN EXPLORATION | |
| | FIUME ARNONE |
| PENTEX ITALIA | |
| | FROSINONE |

AUDAX ENERGY

S.r.l. (c.f. n. 09986991009), con sede in Roma, Via Guerrieri, 5.

TITOLI IN CUI LA DITTA E' PRESENTE

| PERMESSI DI RICERCA NEL SOTTOFONDO MARINO | | |
|---|---------------|----------------------------|
| | Numero titoli | Superficie pro-quota (Kmq) |
| Unico titolare | 1 | 657,19 |
| | | G.R 15.PU |
| Total | 1 | 657,19 |

Compressivamente AUDAX ENERGY è presente in 1 titolo per una superficie pro-quota totale di 657,19 Kmq

ELENCO DELLE DITTE - Aggiornamento 30/giugno/2010

AVOBONE ITALY

S.r.l. (c.f. n. 06295250960), con sede legale in Milano, Via Vittor Pisani, 27 (C.a.p. 20124) .

TITOLI IN CUI LA DITTA E' PRESENTE

| PERMESSI DI RICERCA IN TERRAFERMA | | |
|-----------------------------------|--|----------------------------|
| | Numero titoli | Superficie pro-quota (Kmq) |
| Contitolare | 3 | 320,27 |
| | MASSA LOMBARDA SAVIO FINALE EMILIA | |
| Total | 3 | 320,27 |

Complessivamente AVOBONE ITALY è presente in 3 titoli per una superficie pro-quota totale di 320,27 Kmq

JOINT-VENTURES

| FOREST OIL MEDITERRANEAN | |
|----------------------------|---------------------------------|
| | FINALE EMILIA MASSA LOMBARDA |
| NORTHERN PETROLEUM LIMITED | |
| | SAVIO |

AZIENDA DEMANIALE DI SALSOMAGGIORE

(c.f. n. 00153990346) con sede in Salsomaggiore Terme (PR), Via Roma, 9 (C.A.P. 43039)

TITOLI IN CUI LA DITTA E' PRESENTE

| CONCESSIONI DI COLTIVAZIONE IN TERRAFERMA | | |
|---|-------------------------------------|----------------------------|
| | Numero titoli | Superficie pro-quota (Kmq) |
| Unico titolare | 2 | 13,91 |
| | SALSOMAGGIORE I SALSOMAGGIORE II | |
| Total | 2 | 13,91 |

Complessivamente AZIENDA DEMANIALE DI SALSOMAGGIORE è presente in 2 titoli per una superficie pro-quota totale di 13,91 Kmq

BG GAS INTERNATIONAL BV FILIALE ITALIANA

(c.f. n. 03362070967) con sede in Milano, Piazza Cavour, 2 (C.A.P. 20121).

TITOLI IN CUI LA DITTA E' PRESENTE

| PERMESSI DI RICERCA IN TERRAFERMA | | |
|-----------------------------------|---------------|----------------------------|
| | Numero titoli | Superficie pro-quota (Kmq) |
| Contitolare | 1 | 156,98 |
| | VIGEVANO | |
| Total | 1 | 156,98 |

Complessivamente BG GAS INTERNATIONAL BV FILIALE ITALIANA è presente in 1 titolo per una superficie pro-quota totale di 156,98 Kmq

JOINT-VENTURES

| EDISON | |
|--------|----------|
| | VIGEVANO |
| ENI | |
| | VIGEVANO |

BLUGAS INFRASTRUTTURE

S.r.l.

TITOLI IN CUI LA DITTA E' PRESENTE

| CONCESSIONI DI STOCCAGGIO IN TERRAFERMA | | |
|---|-----------------------------------|----------------------------|
| | Numero titoli | Superficie pro-quota (Kmq) |
| Contitolare | 1 | 5,18 |
| | SAN POTITO E COTIGNOLA STOCCAGGIO | |
| Total | 1 | 5,18 |

Complessivamente BLUGAS INFRASTRUTTURE è presente in 1 titolo per una superficie pro-quota totale di 5,18 Kmq

JOINT-VENTURES

| EDISON STOCCAGGIO | |
|-------------------|-----------------------------------|
| | SAN POTITO E COTIGNOLA STOCCAGGIO |

BRIGHENTI GABRIELE AZIENDA AGRICOLA

Azienda Agricola, (c.f. BRGGRL58T23D548K) con sede in San Michele al Tagliamento (VE), Via Conciliazione, 162 (C.A.P. 30028)

TITOLI IN CUI LA DITTA E' PRESENTE

| PERMESSI DI RICERCA DI RISORSE GEOTERMICHE IN TERRAFERMA | | |
|--|---------------|----------------------------|
| | Numero titoli | Superficie pro-quota (Kmq) |
| Unico titolare | 1 | 2,40 |
| | LA FABBRICA | |
| Total | 1 | 2,40 |

Complessivamente BRIGHENTI GABRIELE AZIENDA AGRICOLA è presente in 1 titolo per una superficie pro-quota totale di 2,4 Kmq

CELTIQUE ENERGIE

S.p.A. (c.f. n. 01191080777), con sede a Matera, Via XX Settembre, 45 (C.a.p. 75100).

TITOLI IN CUI LA DITTA E' PRESENTE

| PERMESSI DI RICERCA IN TERRAFERMA | | |
|-----------------------------------|---------------|----------------------------|
| | Numero titoli | Superficie pro-quota (Kmq) |
| Unico titolare | 1 | 529,75 |
| | CARITA' | |
| Total | 1 | 529,75 |

Complessivamente CELTIQUE ENERGIE è presente in 1 titolo per una superficie pro-quota totale di 529,75 Kmq

ELENCO DELLE DITTE - Aggiornamento 30/giugno/2010

CH4 LIZZANO

S.a.s. di Paolo Bonucci & C., (c.f. n. 00671920379) con sede in Lizzano in Belvedere (BO), Via III Novembre, 51 (C.A.P. 40042)

TITOLI IN CUI LA DITTA E' PRESENTE

| CONCESSIONI DI COLTIVAZIONE IN TERRAFERMA | | |
|---|-------------------|----------------------------|
| | Numero titoli | Superficie pro-quota (Kmq) |
| Unico titolare | 2 | 3,25 |
| | POZZA GRECCHIA | |
| Total | 2 | 3,25 |

Complessivamente CH4 LIZZANO è presente in 2 titoli per una superficie pro-quota totale di 3,25 Kmq

COMPAGNIA GENERALE IDROCARBURI

S.r.l. (c.f. n. 08098211009) con sede legale in Roma, Via Cavour, 44 (C.a.p. 00184).

TITOLI IN CUI LA DITTA E' PRESENTE

| PERMESSI DI RICERCA IN TERRAFERMA | | |
|-----------------------------------|------------------------|----------------------------|
| | Numero titoli | Superficie pro-quota (Kmq) |
| Unico titolare | 1 | 190,87 |
| | ALTEDO | |
| Contitolare | 2 | 140,53 |
| | VILLA GIGLI CODOGNO | |
| Total | 3 | 331,40 |

Complessivamente COMPAGNIA GENERALE IDROCARBURI è presente in 3 titoli per una superficie pro-quota totale di 331,4 Kmq

JOINT-VENTURES

| | |
|---------------------------|-------------|
| APENNINE ENERGY | |
| | VILLA GIGLI |
| EDISON | |
| | CODOGNO |
| SVILUPPO RISORSE NATURALI | |
| | CODOGNO |

COMUNE DI CAMPI BISENZIO

Comune in provincia di Firenze, con sede in Piazza Dante, 36 (C.A.P. 50013)

TITOLI IN CUI LA DITTA E' PRESENTE

| PERMESSI DI RICERCA DI RISORSE GEOTERMICHE IN TERRAFERMA | | |
|--|---------------|----------------------------|
| | Numero titoli | Superficie pro-quota (Kmq) |
| Unico titolare | 1 | 4,50 |
| | CAPALLE | |
| Total | 1 | 4,50 |

Complessivamente COMUNE DI CAMPI BISENZIO è presente in 1 titolo per una superficie pro-quota totale di 4,5 Kmq

COMUNE DI PRATO

Comune in provincia di Firenze, con sede in Piazza del Comune, 2 (C.A.P. 59100)

TITOLI IN CUI LA DITTA E' PRESENTE

| PERMESSI DI RICERCA DI RISORSE GEOTERMICHE IN TERRAFERMA | | |
|--|---------------|----------------------------|
| | Numero titoli | Superficie pro-quota (Kmq) |
| Unico titolare | 1 | 9,82 |
| | MEZZANA | |
| Total | 1 | 9,82 |

Complessivamente COMUNE DI PRATO è presente in 1 titolo per una superficie pro-quota totale di 9,82 Kmq

COSTRUZIONI CONDOTTE

S.r.l. (c.f. n. 00886790054), con sede legale in Asti, Via del Lavoro, 144 (C.a.p. 14100).

TITOLI IN CUI LA DITTA E' PRESENTE

| PERMESSI DI RICERCA IN TERRAFERMA | | |
|-----------------------------------|---------------|----------------------------|
| | Numero titoli | Superficie pro-quota (Kmq) |
| Unico titolare | 1 | 72,54 |
| | RECANATI | |
| Contitolare | 1 | 36,40 |
| | CARISIO | |
| Total | 2 | 108,94 |

Complessivamente COSTRUZIONI CONDOTTE è presente in 2 titoli per una superficie pro-quota totale di 108,94 Kmq

JOINT-VENTURES

| | |
|------------------|---------|
| ENI | |
| | CARISIO |
| PETROCELTIC ELSA | |
| | CARISIO |

ELENCO DELLE DITTE - Aggiornamento 30/giugno/2010

EDISON

S.p.A. (c.f. n. 06722600019) con sede in Milano, Foro Buonaparte, 31 (C.A.P. 20121).

TITOLI IN CUI LA DITTA E' PRESENTE

| PERMESSI DI RICERCA IN TERRAFERMA | | |
|-----------------------------------|--|----------------------------|
| | Numero titoli | Superficie pro-quota (Kmq) |
| Unico titolare | 3 | 1.663,41 |
| | TORRENTE PARMA NIBBIANO PANNOCCHIA | |
| Rappresentante unico | 3 | 357,99 |
| | TORRENTE LA VELLA CODOGNO MONTE LA ROSSA | |
| Contitolare | 2 | 138,62 |
| | ZURLENGO VIGEVANO | |
| Total | 8 | 2.160,03 |

PERMESSI DI RICERCA NEL SOTTOFONDO MARINO

| | Numero titoli | Superficie pro-quota (Kmq) |
|----------------|---------------|----------------------------|
| Unico titolare | 1 | 734,80 |
| | PATERNO' | |
| Total | 1 | 734,80 |

PERMESSI DI RICERCA NEL SOTTOFONDO MARINO

| | Numero titoli | Superficie pro-quota (Kmq) |
|-------------|-------------------------------------|----------------------------|
| Contitolare | 3 | 342,75 |
| | G.R 13.AG G.R 14.AG A.R 78.RC | |
| Total | 3 | 342,75 |

CONCESSIONI DI COLTIVAZIONE IN TERRAFERMA

| | Numero titoli | Superficie pro-quota (Kmq) |
|----------------------|--|----------------------------|
| Unico titolare | 3 | 143,76 |
| | SAN MARCO FIUME TENNA MANCHE DI CIMALIA | |
| Rappresentante unico | 9 | 273,77 |
| | MASSERIA SPAVENTO MASSIGNANO GARAGUSO COLLE DI LAURO TORRENTE MENOCCHIA COLABELLA MASSERIA MONACO MONTE URANO MONTIGNANO | |
| Contitolare | 15 | 505,55 |
| | MAFALDA CANDELA MONTE CASTELLANO MASSERIA ACQUASALSA CASTEL DI LAMA TEMPA ROSSA TORRENTE CELONE S. BENEDETTO DEL TRONTO PORTO CIVITANOVA S. ANDREA MONTEGRANARO LUCERA QUARTO CAPPARUCCIA MASSERIA GROTTAVECCHIA | |
| Total | 27 | 923,09 |

CONCESSIONI DI COLTIVAZIONE NEL SOTTOFONDO MARINO

| | Numero titoli | Superficie pro-quota (Kmq) |
|----------------|---------------|----------------------------|
| Unico titolare | 1 | 3,70 |
| | COMISO II | |
| Total | 1 | 3,70 |

JOINT-VENTURES

| ADRIATICA IDROCARBURI | |
|-----------------------|--|
| | B.C 9.AS B.C 10.AS B.C 12.AS B.C 21.AG CAPPARUCCIA MONTE CASTELLANO MONTE URANO MONTEGRANARO S. BENEDETTO DEL TRONTO |

BG GAS INTERNATIONAL BV FILIALE ITALIANA

| | |
|--|----------|
| | VIGEVANO |
|--|----------|

COMPAGNIA GENERALE IDROCARBURI

| | |
|--|---------|
| | CODOGNO |
|--|---------|

ENI

| | |
|--|---|
| | A.C 8.ME A.C 13.AS A.C 14.AS A.C 15.AX A.C 16.AG A.C 17.AG A.C 21.AG A.R 78.RC B.C 8.LF B.C 11.AS B.C 13.AS B.C 14.AS B.C 20.AS C.C 6.EO CANDELA CASTEL DI LAMA COLLE DI LAURO G.R 13.AG G.R 14.AG MASSERIA MONACO MASSERIA SPAVENTO MONTE LA ROSSA TEMPA ROSSA VIGEVANO ZURLENGO |
|--|---|

GAS DELLA CONCORDIA

| | |
|--|-----------|
| | COLABELLA |
|--|-----------|

GAS PLUS ITALIANA

| | |
|--|---|
| | B.C 1.LF B.C 2.LF B.C 7.LF COLLE DI LAURO GARAGUSO LUCERA MAFALDA MASSERIA ACQUASALSA MASSERIA GROTTAVECCHIA MASSIGNANO MONTEGRANARO MONTIGNANO PORTO CIVITANOVA S. BENEDETTO DEL TRONTO |
|--|---|

MEDOILGAS ITALIA

| | |
|--|--|
| | CASTEL DI LAMA LUCERA MASSERIA ACQUASALSA MASSERIA GROTTAVECCHIA S. ANDREA TORRENTE CELONE TORRENTE LA VELLA |
|--|--|

PADANA ENERGIA

| | |
|--|--------|
| | QUARTO |
|--|--------|

PETROREP ITALIANA

| | |
|--|---------------------------------|
| | S. ANDREA TORRENTE MENOCCHIA |
|--|---------------------------------|

SHELL ITALIA E & P

| | |
|--|----------------|
| | MONTE LA ROSSA |
|--|----------------|

ELENCO DELLE DITTE - Aggiornamento 30/giugno/2010

| CONCESSIONI DI COLTIVAZIONE NEL SOTTOFONDO MARINO | | |
|---|---|----------------------------|
| | Numero titoli | Superficie pro-quota (Kmq) |
| Rappresentante unico | 5 | 654,65 |
| | B.C 8.LF B.C 1.LF B.C 7.LF C.C 6.EO B.C 2.LF | |
| Contitolare | 15 | 1.184,01 |
| | B.C 14.AS B.C 21.AG B.C 9.AS B.C 10.AS B.C 11.AS A.C 13.AS B.C 13.AS B.C 12.AS A.C 14.AS A.C 15.AX A.C 16.AG A.C 17.AG A.C 21.AG A.C 8.ME B.C 20.AS | |
| Total | 20 | 1.838,66 |

| SVILUPPO RISORSE NATURALI | |
|---------------------------|---|
| | CASTEL DI LAMA CODOGNO MASSERIA GROTTAVECCHIA |

Compressivamente EDISON è presente in 60 titoli per una superficie pro-quota totale di 6.003,03 Kmq

EDISON STOCCAGGIO

S.p.A. (c.f. n. 04501620969) con sede in Milano, Foro Buonaparte, 31 (C.A.P. 20121).

TITOLI IN CUI LA DITTA E' PRESENTE

| CONCESSIONI DI STOCCAGGIO IN TERRAFERMA | | |
|---|---|----------------------------|
| | Numero titoli | Superficie pro-quota (Kmq) |
| Unico titolare | 2 | 119,33 |
| | COLLALTO STOCCAGGIO CELLINO STOCCAGGIO | |
| Rappresentante unico | 1 | 46,58 |
| | SAN POTITO E COTIGNOLA STOCCAGGIO | |
| Total | 3 | 165,91 |

Compressivamente EDISON STOCCAGGIO è presente in 3 titoli per una superficie pro-quota totale di 165,91 Kmq

JOINT-VENTURES

| BLUGAS INFRASTRUTTURE | |
|-----------------------|-----------------------------------|
| | SAN POTITO E COTIGNOLA STOCCAGGIO |

ENEL GREEN POWER

Nuova denominazione assunta dalla Società ERGA a far data dal 28 dicembre 2001.

TITOLI IN CUI LA DITTA E' PRESENTE

| PERMESSI DI RICERCA DI RISORSE GEOTERMICHE IN TERRAFERMA | | |
|--|-----------------|----------------------------|
| | Numero titoli | Superficie pro-quota (Kmq) |
| Unico titolare | 1 | 25,11 |
| | MACCHIA AL TORO | |
| Total | 1 | 25,11 |

| CONCESSIONI DI COLTIVAZIONE DI RISORSE GEOTERMICHE IN TERRAFERMA | | |
|--|---|----------------------------|
| | Numero titoli | Superficie pro-quota (Kmq) |
| Unico titolare | 8 | 492,95 |
| | CHIUSDINO TRAVALE LUSTIGNANO LARDERELLO CANNETO RIO SECCO PIANCASTAGNAIO BAGNORE | |
| Total | 8 | 492,95 |

Compressivamente ENEL GREEN POWER è presente in 9 titoli per una superficie pro-quota totale di 518,06 Kmq

ELENCO DELLE DITTE - Aggiornamento 30/giugno/2010

ENI

S.p.A. (c.f. n. 00484960588) con sede in Roma, Piazzale Enrico Mattei, 1 (C.A.P. 00144) ed uffici in San Donato Milanese (MI), Via Emilia, 1 (C.A.P. 20097)

TITOLI IN CUI LA DITTA E' PRESENTE

| PERMESSI DI RICERCA IN TERRAFERMA | | |
|-----------------------------------|---|----------------------------|
| | Numero titoli | Superficie pro-quota (Kmq) |
| Unico titolare | 5 | 2.784,77 |
| | MASSAFRA MANDURIA FIUME TARO NOVARA ABBADIA CERRETO | |
| Rappresentante unico | 2 | 336,12 |
| | ZURLENGO VIGEVANO | |
| Contitolare | 8 | 982,55 |
| | CARISIO MONTE LA ROSSA SERRA S. BERNARDO FOSSO VALDIENNA TEMPA MOLIANO TEANA VERCELLI ALIANO | |
| Total | 15 | 4.103,44 |

| PERMESSI DI RICERCA NEL SOTTOFONDO MARINO | | |
|---|--|----------------------------|
| | Numero titoli | Superficie pro-quota (Kmq) |
| Unico titolare | 6 | 1.485,16 |
| | A.R 87.AG A.R 91.EA B.R266.AG A.R 93.EA A.R 92.EA A.R 80.AG | |
| Rappresentante unico | 4 | 675,64 |
| | G.R 13.AG G.R 14.AG A.R 81.FR A.R 78.RC | |
| Total | 10 | 2.160,80 |

| CONCESSIONI DI COLTIVAZIONE IN TERRAFERMA | | |
|---|---|----------------------------|
| | Numero titoli | Superficie pro-quota (Kmq) |
| Unico titolare | 26 | 1.981,72 |
| | MACCHIA DI PIERNO PECORARO MONTE VRECCIARO S. MARIA IMBARO CALCIANO FIUME TRESTE TORRENTE VULGANO SERRA PIZZUTA SEDIA D'ORLANDO RAPAGNANO MANARA ALFONSINE CUGNO LE MACINE CAVIAGA CIGNONE CORTEMAGGIORE SORESINA VILLAFORTUNA-TRECCATE DOSSO DEGLI ANGELI GAGGIANO BAGNOLO MELLA SAN GERVASIO CANONICA PESSANO TRESIGALLO RIVALTA | |
| Rappresentante unico | 4 | 760,62 |
| | TERTIVERI CANDELA VAL D'AGRI TEMPA ROSSA | |
| Contitolare | 4 | 132,14 |
| | CASTEL DI LAMA MASSERIA SPAVENTO COLLE DI LAURO MASSERIA MONACO | |
| Total | 34 | 2.874,48 |

JOINT-VENTURES

| | |
|--|----------|
| BG GAS INTERNATIONAL BV FILIALE ITALIANA | |
| | VIGEVANO |

| | |
|----------------------|---------|
| COSTRUZIONI CONDOTTE | |
| | CARISIO |

| | |
|--------|---|
| EDISON | |
| | A.C 8.ME A.C 13.AS A.C 14.AS A.C 15.AX A.C 16.AG A.C 17.AG A.C 21.AG A.R 78.RC B.C 8.LF B.C 11.AS B.C 13.AS B.C 14.AS B.C 20.AS C.C 6.EO CANDELA CASTEL DI LAMA COLLE DI LAURO G.R 13.AG G.R 14.AG MASSERIA MONACO MASSERIA SPAVENTO MONTE LA ROSSA TEMPA ROSSA VIGEVANO ZURLENGO |

| | |
|------|---------|
| ERGA | |
| | FERRARA |

| | |
|---------------|----------------------------------|
| ESSO ITALIANA | |
| | FOSSO VALDIENNA TEMPA MOLIANO |

| | |
|-------------------|-----------------------------|
| GAS PLUS ITALIANA | |
| | COLLE DI LAURO TERTIVERI |

| | |
|----------|-----------|
| LIGESTRA | |
| | A.C 11.AG |

| | |
|------------------|---|
| MEDOILGAS ITALIA | |
| | A.C 19.PI A.C35.AG A.R 81.FR CASTEL DI LAMA SERRA S. BERNARDO |

| | |
|------------------|---------------------|
| PETROCELTIC ELSA | |
| | CARISIO VERCELLI |

| | |
|--------------------|--|
| SHELL ITALIA E & P | |
| | FOSSO VALDIENNA MONTE LA ROSSA TEMPA MOLIANO VAL D'AGRI |

| | |
|---------------------------|----------------|
| SVILUPPO RISORSE NATURALI | |
| | CASTEL DI LAMA |

| | |
|------------------|--|
| TOTAL E&P ITALIA | |
| | ALIANO FOSSO VALDIENNA SERRA S. BERNARDO TEANA TEMPA MOLIANO |

ELENCO DELLE DITTE - Aggiornamento 30/giugno/2010

| CONCESSIONI DI COLTIVAZIONE NEL SOTTOFONDO MARINO | | |
|--|---|----------------------------|
| | Numero titoli | Superficie pro-quota (Kmq) |
| Unico titolare | 33 | 3.463,60 |
| | A.C 4.AS A.C 18.AG B.C 18.RI B.C 17.TO A.C 12.AG A.C 9.AG A.C 6.AS F.C 2.AG A.C 5.AV A.C 10.AG A.C 3.AS A.C 2.AS A.C 1.AG FASCIA CERVIA MARE CERVIA MARE A.C 7.AS A.C 31.EA D.C 3.AG A.C 20.AG A.C 34.AG A.C 33.AG A.C 32.AG A.C 30.EA A.C 29.EA A.C 23.EA PORTO CORSINI MARE B.C 22.AG A.C 22.EA A.C 28.EA A.C 24.EA A.C 25.EA A.C 26.EA A.C 27.EA | |
| Rappresentante unico | 14 | 1.636,55 |
| | B.C 14.AS A.C35.AG B.C 11.AS A.C 11.AG A.C 13.AS B.C 13.AS A.C 8.ME A.C 14.AS A.C 15.AX A.C 16.AG A.C 17.AG B.C 20.AS A.C 19.PI A.C 21.AG | |
| Contitolare | 2 | 215,42 |
| | C.C 6.EO B.C 8.LF | |
| Total | 49 | 5.315,57 |
| CONCESSIONI DI COLTIVAZIONE DI RISORSE GEOTERMICHE IN TERRAFERMA | | |
| | Numero titoli | Superficie pro-quota (Kmq) |
| Rappresentante unico | 1 | 15,86 |
| | FERRARA | |
| Total | 1 | 15,86 |

Complessivamente ENI è presente in 109 titoli per una superficie pro-quota totale di 14.470,15 Kmq

ELENCO DELLE DITTE - Aggiornamento 30/giugno/2010

ENI MEDITERRANEA IDROCARBURI

S.p.A., (c.f. n. 12300000150) con sede legale in Gela (CL), Strada Statale 117 bis - Contrada Ponte Olivo

TITOLI IN CUI LA DITTA E' PRESENTE

| PERMESSI DI RICERCA NEL SOTTOFONDO MARINO | | |
|---|--|----------------------------|
| | Numero titoli | Superficie pro-quota (Kmq) |
| Unico titolare | 4 | 2.363,42 |
| | PASSO DI PIAZZA CASTELTERMINI TRESAURO FRIDDANI | |
| Total | 4 | 2.363,42 |

| CONCESSIONI DI COLTIVAZIONE NEL SOTTOFONDO MARINO | | |
|---|--|----------------------------|
| | Numero titoli | Superficie pro-quota (Kmq) |
| Unico titolare | 12 | 556,10 |
| | ROCCA CAVALLO BRONTE - S.NICOLA FIUMETTO GAGLIANO GELA GIAURONE RAGUSA NOTO CASE SCHILLACI SAMPERI S. ANNA LIPPONE - MAZARA DEL VALLO | |
| Total | 12 | 556,10 |

| CONCESSIONI DI COLTIVAZIONE NEL SOTTOFONDO MARINO | | |
|---|----------------------|----------------------------|
| | Numero titoli | Superficie pro-quota (Kmq) |
| Unico titolare | 2 | 474,71 |
| | C.C 1.AG C.C 3.AG | |
| Total | 2 | 474,71 |

Completivamente ENI MEDITERRANEA IDROCARBURI è presente in 18 titoli per una superficie pro-quota totale di 3.394,23 Kmq

ERGA

S.p.A. (c.f. n. 01494190505) con sede legale in Pisa, Via Andrea Pisano, 120 (C.A.P. 56122) e sede amministrativa in Firenze, Via Pier Capponi, 61 (C.A.P. 50132)

TITOLI IN CUI LA DITTA E' PRESENTE

| CONCESSIONI DI COLTIVAZIONE DI RISORSE GEOTERMICHE IN TERRAFERMA | | |
|--|--|----------------------------|
| | Numero titoli | Superficie pro-quota (Kmq) |
| Unico titolare | 4 | 231,02 |
| | CESANO MARTA TORRE ALFINA VALENTANO | |
| Contitolare | 1 | 15,86 |
| | FERRARA | |
| Total | 5 | 246,88 |

Completivamente ERGA è presente in 5 titoli per una superficie pro-quota totale di 246,88 Kmq

ERSAL

Ente di Sviluppo Agricolo del Lazio, (c.f. n. 80199190580) con sede in Roma, Via Rodolfo Lanciani, 38 (C.A.P. 00162)

TITOLI IN CUI LA DITTA E' PRESENTE

| CONCESSIONI DI COLTIVAZIONE DI RISORSE GEOTERMICHE IN TERRAFERMA | | |
|--|---------------|----------------------------|
| | Numero titoli | Superficie pro-quota (Kmq) |
| Rappresentante unico | 1 | 1,53 |
| | BORGO PANTANO | |
| Total | 1 | 1,53 |

Completivamente ERSAL è presente in 1 titolo per una superficie pro-quota totale di 1,53 Kmq

JOINT-VENTURES

| | |
|-----|---------|
| ENI | FERRARA |
|-----|---------|

JOINT-VENTURES

| | |
|------------------------------------|---------------|
| ALBANI VINCENZO E RUGGERI ITALIANA | BORGO PANTANO |
|------------------------------------|---------------|

ELENCO DELLE DITTE - Aggiornamento 30/giugno/2010

ESSO ITALIANA

S.r.l. (c.f. n. 00473410587) con sede in Roma, Via Castello della Magliana, 25 (C.A.P. 00148)

TITOLI IN CUI LA DITTA E' PRESENTE

| PERMESSI DI RICERCA IN TERRAFERMA | | |
|---|----------------------------------|----------------------------|
| | Numero titoli | Superficie pro-quota (Kmq) |
| Rappresentante unico | 2 | 47,30 |
| | TEMPA MOLIANO FOSSO VALDIENNA | |
| Total | 2 | 47,30 |
| CONCESSIONI DI COLTIVAZIONE IN TERRAFERMA | | |
| | Numero titoli | Superficie pro-quota (Kmq) |
| Contitolare | 1 | 72,65 |
| | GORGOGNONE | |
| Total | 1 | 72,65 |

Compressivamente ESSO ITALIANA è presente in 3 titoli per una superficie pro-quota totale di 119,94 Kmq

JOINT-VENTURES

| ENI | |
|--------------------|--|
| | FOSSO VALDIENNA TEMPA MOLIANO |
| SHELL ITALIA E & P | |
| | FOSSO VALDIENNA GORGOGNONE TEMPA MOLIANO |
| TOTAL E&P ITALIA | |
| | FOSSO VALDIENNA GORGOGNONE TEMPA MOLIANO |

EUROBUILDING

S.p.A., (c.f. n. 0151770442), con sede in Servigliano (AP), Via dell'Artigianato, 6 (C.a.p. 63029).

TITOLI IN CUI LA DITTA E' PRESENTE

| PERMESSI DI RICERCA DI RISORSE GEOTERMICHE NEL SOTTOFONDO MARIN | | |
|---|-----------------------|----------------------------|
| | Numero titoli | Superficie pro-quota (Kmq) |
| Unico titolare | 1 | 678,30 |
| | TIRRENO MERIDIONALE 1 | |
| Total | 1 | 678,30 |

Compressivamente EUROBUILDING è presente in 1 titolo per una superficie pro-quota totale di 678,3 Kmq

FOREST - CMI

S.p.A. (c.f. n. 05023201006) con sede in Roma, Via Sardegna, 29 (C.A.P. 00187)

TITOLI IN CUI LA DITTA E' PRESENTE

| PERMESSI DI RICERCA IN TERRAFERMA | | |
|-----------------------------------|---------------|----------------------------|
| | Numero titoli | Superficie pro-quota (Kmq) |
| Rappresentante unico | 1 | 32,15 |
| | MONTE PALLANO | |
| Total | 1 | 32,15 |

Compressivamente FOREST - CMI è presente in 1 titolo per una superficie pro-quota totale di 32,15 Kmq

JOINT-VENTURES

| INTERGIE | |
|----------|---------------|
| | MONTE PALLANO |

FOREST OIL MEDITERRANEAN

S.r.l. (c.f. n. 08364381007), con sede legale in Roma, Via Sardegna, 29 (C.a.p. 00187).

TITOLI IN CUI LA DITTA E' PRESENTE

| PERMESSI DI RICERCA IN TERRAFERMA | | |
|-----------------------------------|---------------------------------|----------------------------|
| | Numero titoli | Superficie pro-quota (Kmq) |
| Rappresentante unico | 2 | 913,94 |
| | MASSA LOMBARDA FINALE EMILIA | |
| Total | 2 | 913,94 |

Compressivamente FOREST OIL MEDITERRANEAN è presente in 2 titoli per una superficie pro-quota totale di 913,94 Kmq

JOINT-VENTURES

| AVOBONE ITALY | |
|---------------|---------------------------------|
| | FINALE EMILIA MASSA LOMBARDA |

GAS DELLA CONCORDIA

S.p.A. (c.f. n. 11650030155) con sede legale in Roma, Via P. Togliatti, 1473 (C.a.p. 00155) e sede amministrativa a Concordia sulla Secchia (MO), Via Grandi, 39 (C.a.p. 41033).

TITOLI IN CUI LA DITTA E' PRESENTE

| CONCESSIONI DI COLTIVAZIONE IN TERRAFERMA | | |
|---|---------------|----------------------------|
| | Numero titoli | Superficie pro-quota (Kmq) |
| Contitolare | 1 | 27,23 |
| | COLABELLA | |
| Total | 1 | 27,23 |

Compressivamente GAS DELLA CONCORDIA è presente in 1 titolo per una superficie pro-quota totale di 27,23 Kmq

JOINT-VENTURES

| EDISON | |
|--------|-----------|
| | COLABELLA |

ELENCO DELLE DITTE - Aggiornamento 30/giugno/2010

GAS NATURAL VENDITA ITALIA

S.p.A. (c.f. n. 07166601000) con sede in San Donato Milanese (MI), Via XXV Aprile, 6.

TITOLI IN CUI LA DITTA E' PRESENTE

| CONCESSIONI DI COLTIVAZIONE IN TERRAFERMA | | |
|---|------------------|----------------------------|
| | Numero titoli | Superficie pro-quota (Kmq) |
| Unico titolare | 1 | 41,61 |
| | MASSERIA VIORANO | |
| Total | 1 | 41,61 |

Complessivamente GAS NATURAL VENDITA ITALIA è presente in 1 titolo per una superficie pro-quota totale di 41,61 Kmq

GAS PLUS ITALIANA

(c.f. n. 04086420967) con sede in Milano, Via Enrico Forlanini, 17 (C.A.P. 20134) ed uffici in Fornovo di Tarò (PR), Via Nazionale, 2 (C.A.P. 43045)

TITOLI IN CUI LA DITTA E' PRESENTE

| PERMESSI DI RICERCA IN TERRAFERMA | | |
|-----------------------------------|---------------------------------|----------------------------|
| | Numero titoli | Superficie pro-quota (Kmq) |
| Unico titolare | 2 | 218,32 |
| | PIZZO SCIABOLONE MONTE GALLO | |
| Rappresentante unico | 1 | 30,88 |
| | BARDONE | |
| Contitolare | 1 | 49,49 |
| | MUTIGNANO | |
| Total | 4 | 298,69 |

| CONCESSIONI DI COLTIVAZIONE IN TERRAFERMA | | |
|---|---|----------------------------|
| | Numero titoli | Superficie pro-quota (Kmq) |
| Unico titolare | 17 | 1.162,49 |
| | S. MARIA NUOVA NOVA SIRI SCALO FILETTO MONTE MORRONE MELANICO MACERATA ORSINO SETTEFINESTRE CASA BALLEANI IL SALICE POLICORO CASA MAGGI CASTEGGIO PONTETIDONE RECOVATO RECOLETA PIGAZZANO | |
| Rappresentante unico | 8 | 317,63 |
| | S. MAURO MASSERIA ACQUASALSA MAFALDA PORTO CIVITANOVA MONTEARDONE LUCERA MONTEGRANARO FORNOVO DI TARO | |
| Contitolare | 10 | 374,86 |
| | TORRENTE CIGNO GARAGUSO COLLE DI LAURO TERTIVERI S. BENEDETTO DEL TRONTO MASSERIA GROTTAVECCHIA MASSERIA PETRILLI MONTE VERDESE MASSIGNANO MONTIGNANO | |
| Total | 35 | 1.854,99 |

| CONCESSIONI DI COLTIVAZIONE NEL SOTTOFONDO MARINO | | |
|---|----------------------------------|----------------------------|
| | Numero titoli | Superficie pro-quota (Kmq) |
| Contitolare | 3 | 16,61 |
| | B.C 1.LF B.C 7.LF B.C 2.LF | |
| Total | 3 | 16,61 |

Complessivamente GAS PLUS ITALIANA è presente in 42 titoli per una superficie pro-quota totale di 2.170,29 Kmq

JOINT-VENTURES

| ADRIATICA IDROCARBURI | |
|-----------------------|--|
| | MONTEGRANARO MUTIGNANO S. BENEDETTO DEL TRONTO |

| EDISON | |
|--------|---|
| | B.C 1.LF B.C 2.LF B.C 7.LF COLLE DI LAURO GARAGUSO LUCERA MAFALDA MASSERIA ACQUASALSA MASSERIA GROTTAVECCHIA MASSIGNANO MONTEGRANARO MONTIGNANO PORTO CIVITANOVA S. BENEDETTO DEL TRONTO |

| ENI | |
|-----|-----------------------------|
| | COLLE DI LAURO TERTIVERI |

| MEDOILGAS ITALIA | |
|------------------|---|
| | FORNOVO DI TARO LUCERA MASSERIA ACQUASALSA MASSERIA GROTTAVECCHIA MASSERIA PETRILLI MONTE VERDESE MONTEARDONE S. MAURO TORRENTE CIGNO |

| PETROREP ITALIANA | |
|-------------------|--|
| | BARDONE FORNOVO DI TARO MONTE VERDESE MONTEARDONE S. MAURO |

| SVILUPPO RISORSE NATURALI | |
|---------------------------|---------------------------------------|
| | MASSERIA GROTTAVECCHIA MONTEARDONE |

ELENCO DELLE DITTE - Aggiornamento 30/giugno/2010

GEOGAS

S.r.l. (c.f. n. 00181440348) con sede in Parma, Via Paganini, 19 (C.A.P. 43100).

TITOLI IN CUI LA DITTA E' PRESENTE

| PERMESSI DI RICERCA IN TERRAFERMA | | |
|-----------------------------------|-------------------|----------------------------|
| | Numero titoli | Superficie pro-quota (Kmq) |
| Unico titolare | 1 | 119,50 |
| | JOLANDA DI SAVOIA | |
| Total | 1 | 119,50 |

Compressivamente GEOGAS è presente in 1 titolo per una superficie pro-quota totale di 119,5 Kmq

GEOTERMICA

TITOLI IN CUI LA DITTA E' PRESENTE

| PERMESSI DI RICERCA DI RISORSE GEOTERMICHE IN TERRAFERMA | | |
|--|---------------|----------------------------|
| | Numero titoli | Superficie pro-quota (Kmq) |
| Unico titolare | 1 | 6,50 |
| | PANTELLERIA | |
| Total | 1 | 6,50 |

Compressivamente GEOTERMICA è presente in 1 titolo per una superficie pro-quota totale di 6,5 Kmq

GROVE ENERGY

S.r.l (c.f. n. 08533181007) con sede legale in Roma, Via Tagliamento, 76 (C.a.p. 00198).

TITOLI IN CUI LA DITTA E' PRESENTE

| PERMESSI DI RICERCA IN TERRAFERMA | | |
|-----------------------------------|---------------|----------------------------|
| | Numero titoli | Superficie pro-quota (Kmq) |
| Unico titolare | 1 | 2,45 |
| | CASALE COCCHI | |
| Total | 1 | 2,45 |

Compressivamente GROVE ENERGY è presente in 1 titolo per una superficie pro-quota totale di 2,45 Kmq

IDROELETTRICA ALTOMODENESE SIAM

(c.f. n. 00266280361) con sede in Lama Mocogno (MO), località Barigazzo, Via Nazionale, 65 (C.A.P. 41023)

TITOLI IN CUI LA DITTA E' PRESENTE

| CONCESSIONI DI COLTIVAZIONE IN TERRAFERMA | | |
|---|--------------------------------------|----------------------------|
| | Numero titoli | Superficie pro-quota (Kmq) |
| Unico titolare | 3 | 39,41 |
| | MONTE CANTIERE VETTA BARIGAZZO | |
| Total | 3 | 39,41 |

Compressivamente IDROELETTRICA ALTOMODENESE SIAM è presente in 3 titoli per una superficie pro-quota totale di 39,41 Kmq

INDIPENDENT ENERGY SOLUTIONS

S.r.l. (c.f. n. 01425410493), con sede legale in Roma, Via della Mercede, 11 (C.A.P. 00187) ed uffici tecnici in Roma, Viale Liegi, 10 (C.A.P. 00198).

TITOLI IN CUI LA DITTA E' PRESENTE

| PERMESSI DI RICERCA IN TERRAFERMA | | |
|-----------------------------------|---------------|----------------------------|
| | Numero titoli | Superficie pro-quota (Kmq) |
| Unico titolare | 1 | 246,87 |
| | FIUME BRUNA | |
| Total | 1 | 246,87 |

Compressivamente INDIPENDENT ENERGY SOLUTIONS è presente in 1 titolo per una superficie pro-quota totale di 246,87 Kmq

INTERGIE

S.r.l. (c.f. n. 08708351005), con sede in Roma, Viale Trastevere, 249 (C.A.P. 00153)

TITOLI IN CUI LA DITTA E' PRESENTE

| PERMESSI DI RICERCA IN TERRAFERMA | | |
|-----------------------------------|---------------|----------------------------|
| | Numero titoli | Superficie pro-quota (Kmq) |
| Contitolare | 1 | 3,57 |
| | MONTE PALLANO | |
| Total | 1 | 3,57 |

Compressivamente INTERGIE è presente in 1 titolo per una superficie pro-quota totale di 3,57 Kmq

JOINT-VENTURES

| | |
|--------------|---------------|
| FOREST - CMI | MONTE PALLANO |
|--------------|---------------|

ELENCO DELLE DITTE - Aggiornamento 30/giugno/2010

IONICA GAS

S.p.A. (c.f. n. 02288110691), con sede in Ortona (CH), Contrada Tamarete (C.a.p. 66026).

TITOLI IN CUI LA DITTA E' PRESENTE

| CONCESSIONI DI COLTIVAZIONE IN TERRAFERMA | | |
|---|---------------|----------------------------|
| | Numero titoli | Superficie pro-quota (Kmq) |
| Unico titolare | 1 | 64,68 |
| | CAPO COLONNE | |
| Total | 1 | 64,68 |

| CONCESSIONI DI COLTIVAZIONE NEL SOTTOFONDO MARINO | | |
|---|---------------|----------------------------|
| | Numero titoli | Superficie pro-quota (Kmq) |
| Unico titolare | 4 | 167,93 |
| | F.C 1.AG | |
| | D.C 4.AG | |
| | D.C 2.AG | |
| | D.C 1.AG | |
| Total | 4 | 167,93 |

Compressivamente IONICA GAS è presente in 5 titoli per una superficie pro-quota totale di 232,61 Kmq

IRMINIO

TITOLI IN CUI LA DITTA E' PRESENTE

| CONCESSIONI DI COLTIVAZIONE NEL SOTTOFONDO MARINO | | |
|---|---------------|----------------------------|
| | Numero titoli | Superficie pro-quota (Kmq) |
| Unico titolare | 1 | 39,76 |
| | IRMINIO | |
| Total | 1 | 39,76 |

Compressivamente IRMINIO è presente in 1 titolo per una superficie pro-quota totale di 39,76 Kmq

ITALMIN EXPLORATION

S.r.l. (c.f. n. 05287541006) con sede in Roma, Viale Trastevere, 249 (C.A.P. 00153)

TITOLI IN CUI LA DITTA E' PRESENTE

| PERMESSI DI RICERCA IN TERRAFERMA | | |
|-----------------------------------|---------------|----------------------------|
| | Numero titoli | Superficie pro-quota (Kmq) |
| Unico titolare | 1 | 476,23 |
| | CORANA | |
| Contitolare | 1 | 80,69 |
| | FIUME ARRONE | |
| Total | 2 | 556,92 |

| CONCESSIONI DI COLTIVAZIONE IN TERRAFERMA | | |
|---|------------------|----------------------------|
| | Numero titoli | Superficie pro-quota (Kmq) |
| Contitolare | 1 | 0,24 |
| | FONTE S. DAMIANO | |
| Total | 1 | 0,24 |

Compressivamente ITALMIN EXPLORATION è presente in 3 titoli per una superficie pro-quota totale di 557,16 Kmq

JOINT-VENTURES

| | |
|-------------------------|------------------|
| APENNINE ENERGY | |
| | FONTE S. DAMIANO |
| ASCENT RESOURCES ITALIA | |
| | FIUME ARRONE |

LAZZI GAS

S.r.l. (c.f. n. 00439240482) con sede in Firenze, Via Mercadante, 2/b (C.A.P. 50144)

TITOLI IN CUI LA DITTA E' PRESENTE

| CONCESSIONI DI COLTIVAZIONE IN TERRAFERMA | | |
|---|----------------|----------------------------|
| | Numero titoli | Superficie pro-quota (Kmq) |
| Unico titolare | 5 | 40,44 |
| | BOMBIANA | |
| | MOLINAZZO | |
| | GAGGIOLA | |
| | CA' BELLAVISTA | |
| | SALGASTRI | |
| Total | 5 | 40,44 |

Compressivamente LAZZI GAS è presente in 5 titoli per una superficie pro-quota totale di 40,44 Kmq

LIGESTRA

S.r.l., c.f. n. 0888184100, con sede legale in Roma, Via Versilia, 2 (C.a.p. 00187).

TITOLI IN CUI LA DITTA E' PRESENTE

| CONCESSIONI DI COLTIVAZIONE NEL SOTTOFONDO MARINO | | |
|---|---------------|----------------------------|
| | Numero titoli | Superficie pro-quota (Kmq) |
| Contitolare | 1 | 15,47 |
| | A.C 11.AG | |
| Total | 1 | 15,47 |

Compressivamente LIGESTRA è presente in 1 titolo per una superficie pro-quota totale di 15,47 Kmq

JOINT-VENTURES

| | |
|-----|-----------|
| ENI | |
| | A.C 11.AG |

ELENCO DELLE DITTE - Aggiornamento 30/giugno/2010

LONGANESI DEVELOPMENTS

S.r.l (c.f. n. 10708691000) con sede legale in Roma, Via Tagliamento, 76 (C.a.p. 00198).

TITOLI IN CUI LA DITTA E' PRESENTE

| PERMESSI DI RICERCA IN TERRAFERMA | | |
|-----------------------------------|---------------|----------------------------|
| | Numero titoli | Superficie pro-quota (Kmq) |
| Unico titolare | 1 | 292,54 |
| | SAN MARCO | |
| Total | 1 | 292,54 |

Complessivamente LONGANESI DEVELOPMENTS è presente in 1 titolo per una superficie pro-quota totale di 292,54 Kmq

LUMAX OIL

S.p.A. (c.f. n. 00141800607) con sede in San Giovanni di Ripi (FR), Via Varroccia, 43 (C.A.P. 03027)

TITOLI IN CUI LA DITTA E' PRESENTE

| PERMESSI DI RICERCA IN TERRAFERMA | | |
|-----------------------------------|--|----------------------------|
| | Numero titoli | Superficie pro-quota (Kmq) |
| Unico titolare | 3 | 2.724,58 |
| | SORA LAGO DEL SALTO FIUME ANIENE | |
| Total | 3 | 2.724,58 |

Complessivamente LUMAX OIL è presente in 3 titoli per una superficie pro-quota totale di 2.724,58 Kmq

MEDOILGAS CIVITA

Ltd., c.f. n. 08344911006, con uffici e sede secondaria in Roma, Via Cornelia, 498 (C.a.p. 00166).

TITOLI IN CUI LA DITTA E' PRESENTE

| PERMESSI DI RICERCA IN TERRAFERMA | | |
|-----------------------------------|---------------|----------------------------|
| | Numero titoli | Superficie pro-quota (Kmq) |
| Unico titolare | 1 | 276,57 |
| | CIVITA | |
| Rappresentante unico | 1 | 94,32 |
| | MONTALBANO | |
| Total | 2 | 370,89 |

Complessivamente MEDOILGAS CIVITA è presente in 2 titoli per una superficie pro-quota totale di 370,89 Kmq

JOINT-VENTURES

| VEGA OIL | |
|----------|------------|
| | MONTALBANO |

ELENCO DELLE DITTE - Aggiornamento 30/giugno/2010

MEDOILGAS ITALIA

S.p.A., c.f. n. 08344911006, con sede in Roma, Via Cornelia, 498 (C.a.p. 00166)

TITOLI IN CUI LA DITTA E' PRESENTE

| PERMESSI DI RICERCA IN TERRAFERMA | | |
|-----------------------------------|---------------------------------|----------------------------|
| | Numero titoli | Superficie pro-quota (Kmq) |
| Unico titolare | 2 | 342,91 |
| | MASSERIA GAUDELLA SULMONA | |
| Rappresentante unico | 1 | 61,47 |
| | SERRA S. BERNARDO | |
| Contitolare | 2 | 297,92 |
| | TORRENTE LA VELLA SETTECERRI | |
| Total | 5 | 702,30 |

| PERMESSI DI RICERCA NEL SOTTOFONDO MARINO | | |
|---|---------------|----------------------------|
| | Numero titoli | Superficie pro-quota (Kmq) |
| Unico titolare | 1 | 271,25 |
| | B.R269.GC | |
| Contitolare | 1 | 15,26 |
| | A.R 81.FR | |
| Total | 2 | 286,51 |

| CONCESSIONI DI COLTIVAZIONE IN TERRAFERMA | | |
|---|--|----------------------------|
| | Numero titoli | Superficie pro-quota (Kmq) |
| Unico titolare | 4 | 302,91 |
| | SCANZANO MISANO ADRIATICO S. TEODORO SAN BASILE | |
| Rappresentante unico | 7 | 328,79 |
| | MONTE VERDESE CASTEL DI LAMA MASSERIA GROTTAVECCHIA TORRENTE CIGNO TORRENTE CELONE S. ANDREA MASSERIA PETRILLI | |
| Contitolare | 5 | 39,07 |
| | LUCERA FORNOVO DI TARO MONTEARDONE S. MAURO MASSERIA ACQUASALSA | |
| Total | 16 | 670,77 |

| CONCESSIONI DI COLTIVAZIONE NEL SOTTOFONDO MARINO | | |
|---|-----------------------|----------------------------|
| | Numero titoli | Superficie pro-quota (Kmq) |
| Contitolare | 2 | 48,23 |
| | A.C 19.PI A.C35.AG | |
| Total | 2 | 48,23 |

Compressivamente MEDOILGAS ITALIA è presente in 25 titoli per una superficie pro-quota totale di 1.707,82 Kmq

METANO PUGLIA

di Mauro Cardinali, (c.f. CRDMRA33S01D542S) con sede in Fermo (AP), Piazza Dante, 11 (C.A.P. 63023)

TITOLI IN CUI LA DITTA E' PRESENTE

| CONCESSIONI DI COLTIVAZIONE IN TERRAFERMA | | |
|---|-------------------|----------------------------|
| | Numero titoli | Superficie pro-quota (Kmq) |
| Unico titolare | 1 | 37,49 |
| | VALLE DEL ROVELLO | |
| Total | 1 | 37,49 |

Compressivamente METANO PUGLIA è presente in 1 titolo per una superficie pro-quota totale di 37,49 Kmq

JOINT-VENTURES

| ADRIATICA IDROCARBURI | |
|-----------------------|------------|
| | SETTECERRI |

| EDISON | |
|--------|--|
| | CASTEL DI LAMA LUCERA MASSERIA ACQUASALSA MASSERIA GROTTAVECCHIA S. ANDREA TORRENTE CELONE TORRENTE LA VELLA |

| ENI | |
|-----|---|
| | A.C 19.PI A.C35.AG A.R 81.FR CASTEL DI LAMA SERRA S. BERNARDO |

| GAS PLUS ITALIANA | |
|-------------------|---|
| | FORNOVO DI TARO LUCERA MASSERIA ACQUASALSA MASSERIA GROTTAVECCHIA MASSERIA PETRILLI MONTE VERDESE MONTEARDONE S. MAURO TORRENTE CIGNO |

| PETROREP ITALIANA | |
|-------------------|--|
| | FORNOVO DI TARO MONTE VERDESE MONTEARDONE S. ANDREA S. MAURO |

| SVILUPPO RISORSE NATURALI | |
|---------------------------|---|
| | CASTEL DI LAMA MASSERIA GROTTAVECCHIA MONTEARDONE |

| TOTAL E&P ITALIA | |
|------------------|-------------------|
| | SERRA S. BERNARDO |

ELENCO DELLE DITTE - Aggiornamento 30/giugno/2010

NORTHERN PETROLEUM LIMITED

Ltd. (c.f. n. 97203520586) con sede secondaria in Roma, Viale Trastevere, 249 (C.a.p. 00153)

TITOLI IN CUI LA DITTA E' PRESENTE

| PERMESSI DI RICERCA IN TERRAFERMA | | |
|-----------------------------------|---------------|---|
| | Numero titoli | Superficie pro-quota (Kmq) |
| Unico titolare | 3 | 221,77 |
| | | PUNTA MARINA LA SACCA LONGASTRINO |
| Rappresentante unico | 1 | 367,14 |
| | | SAVIO |
| Total | 4 | 588,91 |

| PERMESSI DI RICERCA NEL SOTTOFONDO MARINO | | |
|---|---------------|--|
| | Numero titoli | Superficie pro-quota (Kmq) |
| Unico titolare | 4 | 2.726,63 |
| | | F.R 40.NP F.R 39.NP C.R147.NP C.R146.NP |
| Rappresentante unico | 6 | 1.633,82 |
| | | G.R 22.NP G.R 21.NP G.R 20.NP G.R 19.NP G.R 18.NP G.R 17.NP |
| Total | 10 | 4.360,45 |

Complessivamente NORTHERN PETROLEUM LIMITED è presente in 14 titoli per una superficie pro-quota totale di 4.949,36 Kmq

JOINT-VENTURES

| AVOBONE ITALY | |
|--------------------|--|
| | SAVIO |
| SHELL ITALIA E & P | |
| | G.R 17.NP G.R 18.NP G.R 19.NP G.R 20.NP G.R 21.NP G.R 22.NP |

NORTHSUN ITALIA

S.p.A. (c.f. n. 05296511008) con sede legale ed amministrativa in Roma, Via Boncompagni, 47 (C.A.P. 00187).

TITOLI IN CUI LA DITTA E' PRESENTE

| PERMESSI DI RICERCA IN TERRAFERMA | | |
|-----------------------------------|---------------|---|
| | Numero titoli | Superficie pro-quota (Kmq) |
| Unico titolare | 4 | 786,73 |
| | | OPERA TERRA DEL SOLE LA PROSPERA CASCINA S. PIETRO |
| Rappresentante unico | 1 | 33,53 |
| | | CROCETTA |
| Contitolare | 1 | 19,08 |
| | | SAN VINCENZO |
| Total | 6 | 839,33 |

| CONCESSIONI DI COLTIVAZIONE IN TERRAFERMA | | |
|---|---------------|----------------------------|
| | Numero titoli | Superficie pro-quota (Kmq) |
| Unico titolare | 1 | 14,49 |
| | | CASCINA CASTELLO |
| Rappresentante unico | 1 | 4,79 |
| | | SILLARO |
| Total | 2 | 19,28 |

Complessivamente NORTHSUN ITALIA è presente in 8 titoli per una superficie pro-quota totale di 858,62 Kmq

JOINT-VENTURES

| PO VALLEY OPERATIONS PTY | |
|--------------------------|-------------------------------------|
| | CROCETTA SAN VINCENZO SILLARO |

ELENCO DELLE DITTE - Aggiornamento 30/giugno/2010

PADANA ENERGIA

S.p.A., (c.f. n. 02342760390) con sede legale in Marina di Ravenna (RA), Via del Marchesato 13 (C.a.p. 48123).

TITOLI IN CUI LA DITTA E' PRESENTE

| PERMESSI DI RICERCA IN TERRAFERMA | | |
|-----------------------------------|---------------|----------------------------|
| | Numero titoli | Superficie pro-quota (Kmq) |
| Rappresentante unico | 1 | 461,74 |
| | TORRENTE NURE | |
| Total | 1 | 461,74 |

| CONCESSIONI DI COLTIVAZIONE IN TERRAFERMA | | |
|---|---|----------------------------|
| | Numero titoli | Superficie pro-quota (Kmq) |
| Unico titolare | 10 | 739,88 |
| | SANTERNO SAN POTITO RAVENNA TERRA PORTO CORSINI TERRA MIRANDOLA SPILAMBERTO SETTALA OVANENGO VESCOVATO POMPOSA | |
| Rappresentante unico | 1 | 38,95 |
| | QUARTO | |
| Total | 11 | 778,83 |

Compressivamente PADANA ENERGIA è presente in 12 titoli per una superficie pro-quota totale di 1.240,56 Kmq

JOINT-VENTURES

| | |
|-------------------|---------------|
| EDISON | |
| | QUARTO |
| PETROREP ITALIANA | |
| | TORRENTE NURE |

PANTHER EUREKA

TITOLI IN CUI LA DITTA E' PRESENTE

| PERMESSI DI RICERCA NEL SOTTOFONDO MARINO | | |
|---|---------------|----------------------------|
| | Numero titoli | Superficie pro-quota (Kmq) |
| Unico titolare | 1 | 740,00 |
| | FIUME TELLARO | |
| Total | 1 | 740,00 |

Compressivamente PANTHER EUREKA è presente in 1 titolo per una superficie pro-quota totale di 740, Kmq

PENTEX ITALIA

Ltd. (c.f. n. 97063580587) con sede in Birksheads House (Inghilterra), Birksheads Road, Reogate, Surrey e sede secondaria in San Giovanni di Ripi (FR), Via Varroccia, 43 (C.A.P. 03027)

TITOLI IN CUI LA DITTA E' PRESENTE

| PERMESSI DI RICERCA IN TERRAFERMA | | |
|-----------------------------------|---------------|----------------------------|
| | Numero titoli | Superficie pro-quota (Kmq) |
| Rappresentante unico | 1 | 126,26 |
| | FROSINONE | |
| Total | 1 | 126,26 |

| CONCESSIONI DI COLTIVAZIONE IN TERRAFERMA | | |
|---|----------------|----------------------------|
| | Numero titoli | Superficie pro-quota (Kmq) |
| Unico titolare | 1 | 41,14 |
| | STRANGOLAGALLI | |
| Total | 1 | 41,14 |

Compressivamente PENTEX ITALIA è presente in 2 titoli per una superficie pro-quota totale di 167,4 Kmq

JOINT-VENTURES

| | |
|-------------------------|-----------|
| ASCENT RESOURCES ITALIA | |
| | FROSINONE |

PETREN

S.r.l. (c.f. n. 11964380155) con sede legale ed uffici in Milano, Via Monte Rosa, 60 (C.A.P. 20100) c/o Reporting S.r.l.

TITOLI IN CUI LA DITTA E' PRESENTE

| PERMESSI DI RICERCA IN TERRAFERMA | | |
|-----------------------------------|---------------|----------------------------|
| | Numero titoli | Superficie pro-quota (Kmq) |
| Unico titolare | 1 | 364,86 |
| | MONTELURO | |
| Contitolare | 1 | 7,37 |
| | SAMBUCHETO | |
| Total | 2 | 372,23 |

Compressivamente PETREN è presente in 2 titoli per una superficie pro-quota totale di 372,23 Kmq

JOINT-VENTURES

| | |
|-----------------|------------|
| APENNINE ENERGY | |
| | SAMBUCHETO |

ELENCO DELLE DITTE - Aggiornamento 30/giugno/2010

PETROCELTIC ELSA

S.r.l. (c.f. n.08662141004) con sede in Roma, Via Paola, 24, int. 7 (C.a.p. 00186).

TITOLI IN CUI LA DITTA E' PRESENTE

| PERMESSI DI RICERCA IN TERRAFERMA | | |
|-----------------------------------|---------------------|----------------------------|
| | Numero titoli | Superficie pro-quota (Kmq) |
| Unico titolare | 1 | 24,20 |
| | CASE SPARSE | |
| Rappresentante unico | 2 | 614,15 |
| | CARISIO VERCELLI | |
| Contitolare | 1 | 215,38 |
| | CIVITAQUANA | |
| Total | 4 | 853,73 |

| PERMESSI DI RICERCA NEL SOTTOFONDO MARINO | | |
|---|---------------|----------------------------|
| | Numero titoli | Superficie pro-quota (Kmq) |
| Rappresentante unico | 1 | 50,67 |
| | B.R268.RG | |
| Total | 1 | 50,67 |

Complessivamente PETROCELTIC ELSA è presente in 5 titoli per una superficie pro-quota totale di 904,4 Kmq

PETROREP ITALIANA

S.p.A. (c.f. n. 00430680108) con sede in Genova, Viale Sauli, 4/8b (C.A.P. 16121) ed uffici in Milano, Via Giacomo Leopardi, 26 (C.A.P. 20123)

TITOLI IN CUI LA DITTA E' PRESENTE

| PERMESSI DI RICERCA IN TERRAFERMA | | |
|-----------------------------------|--------------------------|----------------------------|
| | Numero titoli | Superficie pro-quota (Kmq) |
| Contitolare | 2 | 86,55 |
| | BARDONE TORRENTE NURE | |
| Total | 2 | 86,55 |

| CONCESSIONI DI COLTIVAZIONE IN TERRAFERMA | | |
|---|--|----------------------------|
| | Numero titoli | Superficie pro-quota (Kmq) |
| Contitolare | 6 | 31,85 |
| | FORNOVO DI TARO MONTEARDONE MONTE VERDESE S. ANDREA S. MAURO TORRENTE MENOCCHIA | |
| Total | 6 | 31,85 |

Complessivamente PETROREP ITALIANA è presente in 8 titoli per una superficie pro-quota totale di 118,4 Kmq

PO VALLEY OPERATIONS PTY

Ltd. (c.f. n. 05584311004) con sede legale in Roma, Via della Luce, 58 (C.A.P. 00153) e sede amministrativa in Roma, Via del Gesù, 89 (C.A.P. 00186)

TITOLI IN CUI LA DITTA E' PRESENTE

| PERMESSI DI RICERCA IN TERRAFERMA | | |
|-----------------------------------|----------------|----------------------------|
| | Numero titoli | Superficie pro-quota (Kmq) |
| Unico titolare | 1 | 506,20 |
| | PODERE GALLINA | |
| Rappresentante unico | 1 | 39,62 |
| | SAN VINCENZO | |
| Contitolare | 1 | 18,05 |
| | CROCETTA | |
| Total | 3 | 563,88 |

| CONCESSIONI DI COLTIVAZIONE IN TERRAFERMA | | |
|---|---------------|----------------------------|
| | Numero titoli | Superficie pro-quota (Kmq) |
| Contitolare | 1 | 2,58 |
| | SILLARO | |
| Total | 1 | 2,58 |

Complessivamente PO VALLEY OPERATIONS PTY è presente in 4 titoli per una superficie pro-quota totale di 566,46 Kmq

JOINT-VENTURES

| COSTRUZIONI CONDOTTE | |
|----------------------|--------------------------|
| | CARISIO |
| ENI | |
| | CARISIO VERCELLI |
| VEGA OIL | |
| | B.R268.RG CIVITAQUANA |

JOINT-VENTURES

| EDISON | |
|---------------------------|--|
| | S. ANDREA TORRENTE MENOCCHIA |
| GAS PLUS ITALIANA | |
| | BARDONE FORNOVO DI TARO MONTE VERDESE MONTEARDONE S. MAURO |
| MEDOILGAS ITALIA | |
| | FORNOVO DI TARO MONTE VERDESE MONTEARDONE S. ANDREA S. MAURO |
| PADANA ENERGIA | |
| | TORRENTE NURE |
| SVILUPPO RISORSE NATURALI | |
| | MONTEARDONE |

JOINT-VENTURES

| NORTHSUN ITALIA | |
|-----------------|-------------------------------------|
| | CROCETTA SAN VINCENZO SILLARO |

ELENCO DELLE DITTE - Aggiornamento 30/giugno/2010

PUMA PETROLEUM

S.r.l., con sede legale a Milano, Via Vittor Pisani, 27 (C.a.p. 20124).

TITOLI IN CUI LA DITTA E' PRESENTE

| PERMESSI DI RICERCA IN TERRAFERMA | | |
|-----------------------------------|---------------|----------------------------|
| | Numero titoli | Superficie pro-quota (Kmq) |
| Unico titolare | 1 | 317,86 |
| | BORSANO | |
| Total | 1 | 317,86 |

| PERMESSI DI RICERCA NEL SOTTOFONDO MARINO | | |
|---|---------------|----------------------------|
| | Numero titoli | Superficie pro-quota (Kmq) |
| Unico titolare | 1 | 683,13 |
| | E.R54.PU | |
| Total | 1 | 683,13 |

Complessivamente PUMA PETROLEUM è presente in 2 titoli per una superficie pro-quota totale di 1.000,99 Km²

SARAS

S.p.A., (c.f. n. 00136440922) con sede in Sarroch (CA), S.S. Sulcitana, 195 (C.a.p. 09018).

TITOLI IN CUI LA DITTA E' PRESENTE

| PERMESSI DI PROSPEZIONE NEL SOTTOFONDO MARINO | | |
|---|------------------------|----------------------------|
| | Numero titoli | Superficie pro-quota (Kmq) |
| Unico titolare | 2 | 1.114,06 |
| | E.P. 2.SA E.P. 1.SA | |
| Total | 2 | 1.114,06 |

Complessivamente SARAS è presente in 2 titoli per una superficie pro-quota totale di 1.114,06 Km²

SARP

TITOLI IN CUI LA DITTA E' PRESENTE

| PERMESSI DI RICERCA IN TERRAFERMA | | |
|-----------------------------------|---------------|----------------------------|
| | Numero titoli | Superficie pro-quota (Kmq) |
| Unico titolare | 1 | 49,40 |
| | MONTEMARCIANO | |
| Total | 1 | 49,40 |

Complessivamente SARP è presente in 1 titolo per una superficie pro-quota totale di 49,4 Km²

SHELL ITALIA E & P

S.p.A. (c.f. n. 05160421003) con sede in Roma, Via dei Due Macelli, 66 (C.a.p. 00187).

TITOLI IN CUI LA DITTA E' PRESENTE

| PERMESSI DI RICERCA IN TERRAFERMA | | |
|-----------------------------------|--|----------------------------|
| | Numero titoli | Superficie pro-quota (Kmq) |
| Contitolare | 3 | 29,40 |
| | TEMPA MOLIANO FOSSO VALDIENNA MONTE LA ROSSA | |
| Total | 3 | 29,40 |

| PERMESSI DI RICERCA NEL SOTTOFONDO MARINO | | |
|---|--|----------------------------|
| | Numero titoli | Superficie pro-quota (Kmq) |
| Contitolare | 6 | 2.734,70 |
| | G.R. 22.NP G.R. 21.NP G.R. 20.NP G.R. 19.NP G.R. 18.NP G.R. 17.NP | |
| Total | 6 | 2.734,70 |

| CONCESSIONI DI COLTIVAZIONE IN TERRAFERMA | | |
|---|--------------------------|----------------------------|
| | Numero titoli | Superficie pro-quota (Kmq) |
| Contitolare | 2 | 331,62 |
| | VAL D'AGRI GORGOGNONE | |
| Total | 2 | 331,62 |

Complessivamente SHELL ITALIA E & P è presente in 11 titoli per una superficie pro-quota totale di 3.095,73 Km²

JOINT-VENTURES

| EDISON | |
|--------|----------------|
| | MONTE LA ROSSA |

| ENI | |
|-----|--|
| | FOSSO VALDIENNA MONTE LA ROSSA TEMPA MOLIANO VAL D'AGRI |

| ESSO ITALIANA | |
|---------------|--|
| | FOSSO VALDIENNA GORGOGNONE TEMPA MOLIANO |

| NORTHERN PETROLEUM LIMITED | |
|----------------------------|--|
| | G.R. 17.NP G.R. 18.NP G.R. 19.NP G.R. 20.NP G.R. 21.NP G.R. 22.NP |

| TOTAL E&P ITALIA | |
|------------------|--|
| | FOSSO VALDIENNA GORGOGNONE TEMPA MOLIANO |

ELENCO DELLE DITTE - Aggiornamento 30/giugno/2010

SIM

S.r.l. (c.f. n. 00171870462) con sede in Viareggio (Lucca), località Massarosa (LU), Via Montramito (C.A.P. 55054)

TITOLI IN CUI LA DITTA E' PRESENTE

| CONCESSIONI DI COLTIVAZIONE IN TERRAFERMA | | |
|---|-----------------------|----------------------------|
| | Numero titoli | Superficie pro-quota (Kmq) |
| Unico titolare | 2 | 313,14 |
| | PIETRAMALA TOMBOLO | |
| Total | 2 | 313,14 |

Compressivamente SIM è presente in 2 titoli per una superficie pro-quota totale di 313,14 Kmq

SOCOPLUS

S.r.l. (c.f. n. 02242850341) con sede legale ed uffici in Fidenza (PR), Via Emilia, 12 (C.a.p. 43036)

TITOLI IN CUI LA DITTA E' PRESENTE

| CONCESSIONI DI COLTIVAZIONE IN TERRAFERMA | | |
|---|-----------------|----------------------------|
| | Numero titoli | Superficie pro-quota (Kmq) |
| Unico titolare | 1 | 1,15 |
| | POGGIO CASTIONE | |
| Total | 1 | 1,15 |

Compressivamente SOCOPLUS è presente in 1 titolo per una superficie pro-quota totale di 1,15 Kmq

SOMIFA-SOCIETÀ MINERARIA FANANESE

S.r.l. (c.f. n. 03220910362), con sede in Fanano, Via Porrettana, 4580 (C.a.p. 41021).

TITOLI IN CUI LA DITTA E' PRESENTE

| CONCESSIONI DI COLTIVAZIONE IN TERRAFERMA | | |
|---|---------------|----------------------------|
| | Numero titoli | Superficie pro-quota (Kmq) |
| Unico titolare | 1 | 0,67 |
| | TRIGNANO | |
| Total | 1 | 0,67 |

Compressivamente SOMIFA-SOCIETÀ MINERARIA FANANESE è presente in 1 titolo per una superficie pro-quota totale di ,67 Kmq

STOGIT

TITOLI IN CUI LA DITTA E' PRESENTE

| CONCESSIONI DI STOCCAGGIO IN TERRAFERMA | | |
|---|--|----------------------------|
| | Numero titoli | Superficie pro-quota (Kmq) |
| Unico titolare | 10 | 689,86 |
| | BORDOLANO STOCCAGGIO ALFONSINE STOCCAGGIO SABBIONCELLO STOCCAGGIO SERGNANO STOCCAGGIO MINERBIO STOCCAGGIO BRUGHERIO STOCCAGGIO RIPALTA STOCCAGGIO CORTEMAGGIORE STOCCAGGIO SETTALA STOCCAGGIO FIUME TRESTE STOCCAGGIO | |
| Total | 10 | 689,86 |

Compressivamente STOGIT è presente in 10 titoli per una superficie pro-quota totale di 689,86 Kmq

ELENCO DELLE DITTE - Aggiornamento 30/giugno/2010

SVILUPPO RISORSE NATURALI

S.r.l., (c.f. n. 07589111009) con sede legale in Roma, Via Reno, 5 (C.A.P. 00198).

TITOLI IN CUI LA DITTA E' PRESENTE

| PERMESSI DI RICERCA IN TERRAFERMA | | |
|---|---|----------------------------|
| | Numero titoli | Superficie pro-quota (Kmq) |
| Unico titolare | 1 | 308,83 |
| | SANTA MARGHERITA | |
| Contitolare | 1 | 112,60 |
| | CODOGNO | |
| Total | 2 | 421,43 |
| CONCESSIONI DI COLTIVAZIONE IN TERRAFERMA | | |
| | Numero titoli | Superficie pro-quota (Kmq) |
| Contitolare | 3 | 32,23 |
| | MONTEARDONE MASSERIA GROTTAVECCHIA CASTEL DI LAMA | |
| Total | 3 | 32,23 |

Compressivamente SVILUPPO RISORSE NATURALI è presente in 5 titoli per una superficie pro-quota totale di 453,66 Kmq

JOINT-VENTURES

| | |
|--------------------------------|---|
| COMPAGNIA GENERALE IDROCARBURI | |
| | CODOGNO |
| EDISON | |
| | CASTEL DI LAMA CODOGNO MASSERIA GROTTAVECCHIA |
| ENI | |
| | CASTEL DI LAMA |
| GAS PLUS ITALIANA | |
| | MASSERIA GROTTAVECCHIA MONTEARDONE |
| MEDOILGAS ITALIA | |
| | CASTEL DI LAMA MASSERIA GROTTAVECCHIA MONTEARDONE |
| PETROREP ITALIANA | |
| | MONTEARDONE |

TERRACON

S.r.l. (c.f. 04348780489), con sede legale in Firenze, Viale Bovio, 20 (C.a.p. 50136) ed Uffici in Firenze, Via della Scala, 69 (C.a.p. 50123).

TITOLI IN CUI LA DITTA E' PRESENTE

| PERMESSI DI RICERCA IN TERRAFERMA | | |
|-----------------------------------|----------------------|----------------------------|
| | Numero titoli | Superficie pro-quota (Kmq) |
| Unico titolare | 2 | 663,36 |
| | SASSUOLO BIBBIANO | |
| Total | 2 | 663,36 |

Compressivamente TERRACON è presente in 2 titoli per una superficie pro-quota totale di 663,36 Kmq

TOTAL E&P ITALIA

S.p.A. (c.f. n. 10569621005), con sede in Roma, Via Cornelia, 498 (C.a.p. 00166).

TITOLI IN CUI LA DITTA E' PRESENTE

| PERMESSI DI RICERCA IN TERRAFERMA | | |
|---|---|----------------------------|
| | Numero titoli | Superficie pro-quota (Kmq) |
| Rappresentante unico | 2 | 277,57 |
| | ALIANO TEANA | |
| Contitolare | 3 | 65,98 |
| | TEMPA MOLIANO FOSSO VALDIENNA SERRA S. BERNARDO | |
| Total | 5 | 343,55 |
| CONCESSIONI DI COLTIVAZIONE IN TERRAFERMA | | |
| | Numero titoli | Superficie pro-quota (Kmq) |
| Rappresentante unico | 1 | 145,29 |
| | GORGOGNONE | |
| Total | 1 | 145,29 |

Compressivamente TOTAL E&P ITALIA è presente in 6 titoli per una superficie pro-quota totale di 488,84 Kmq

JOINT-VENTURES

| | |
|--------------------|--|
| ENI | |
| | ALIANO FOSSO VALDIENNA SERRA S. BERNARDO TEANA TEMPA MOLIANO |
| ESSO ITALIANA | |
| | FOSSO VALDIENNA GORGOGNONE TEMPA MOLIANO |
| MEDOILGAS ITALIA | |
| | SERRA S. BERNARDO |
| SHELL ITALIA E & P | |
| | FOSSO VALDIENNA GORGOGNONE TEMPA MOLIANO |

ELENCO DELLE DITTE - Aggiornamento 30/giugno/2010

VEGA OIL

S.p.A. (c.f. n. 07721631005) con sede in Roma, Via Romeo Romei, 27 (C.A.P. 00100).

TITOLI IN CUI LA DITTA E' PRESENTE

| PERMESSI DI RICERCA IN TERRAFERMA | | |
|-----------------------------------|---------------|----------------------------|
| | Numero titoli | Superficie pro-quota (Kmq) |
| Unico titolare | 1 | 154,55 |
| | POSTA NUOVA | |
| Rappresentante unico | 1 | 399,99 |
| | CIVITAQUANA | |
| Contitolare | 1 | 70,72 |
| | MONTALBANO | |
| Total | 3 | 625,26 |

| PERMESSI DI RICERCA NEL SOTTOFONDO MARINO | | |
|---|---------------|----------------------------|
| | Numero titoli | Superficie pro-quota (Kmq) |
| Unico titolare | 1 | 336,98 |
| | C.R148.VG | |
| Contitolare | 1 | 76,01 |
| | B.R268.RG | |
| Total | 2 | 412,99 |

Complessivamente VEGA OIL è presente in 5 titoli per una superficie pro-quota totale di 1.038,25 Kmq

JOINT-VENTURES

| | |
|------------------|-------------|
| MEDOILGAS CIVITA | |
| | MONTALBANO |
| PETROCELTIC ELSA | |
| | B.R268.RG |
| | CIVITAQUANA |