



MINISTERO DELLO SVILUPPO ECONOMICO  
DIPARTIMENTO PER L'ENERGIA  
DIREZIONE GENERALE PER LE RISORSE MINERARIE ED ENERGETICHE  
UFFICIO NAZIONALE MINERARIO PER GLI IDROCARBURI E LE GEORISORSE

---

Anno LIV - N. 5

31 Maggio 2010

# BOLLETTINO UFFICIALE DEGLI IDROCARBURI E DELLE GEORISORSE



MINISTERO DELLO SVILUPPO ECONOMICO  
DIPARTIMENTO PER L'ENERGIA  
DIREZIONE GENERALE PER LE RISORSE MINERARIE ED ENERGETICHE  
UFFICIO NAZIONALE MINERARIO PER GLI IDROCARBURI E LE GEORISORSE

---

Anno LIV - N. 5

31 Maggio 2010

# BOLLETTINO UFFICIALE DEGLI IDROCARBURI E DELLE GEORISORSE

Direttore responsabile: ANTONIO MARTINI  
Redazione: MARIA BEATRICE DE AMICIS  
Grafica e impaginazione: OMBRETTA COPPI – NICOLA SANTOCCHI

---

## SOMMARIO

AVVERTENZE .....	5
INDIRIZZI .....	6

### ATTIVITÀ DI RICERCA E COLTIVAZIONE DI IDROCARBURI IN TERRA

#### PERMESSI

##### DECRETI DI CONFERIMENTO

Conferimento del permesso di ricerca «BIBBIANO» alla Società Terracon.....	7
Conferimento del permesso di ricerca «SASSUOLO» alla Società Terracon .....	10

##### DECRETI RELATIVI ALLA TITOLARITÀ

Trasferimento, dalla Società Grove Energy alla Società Longanesi Developments, della titolarità dei permessi di ricerca «SAN MARCO» e «CASALE COCCHI».....	13
--	----

#### CONCESSIONI DI COLTIVAZIONE

##### ISTANZE DI PROROGA

Istanza di proroga della concessione di coltivazione «GAGGIOLA» presentata dalla Società Lazzi Gas.....	14
---	----

### ATTIVITÀ DI RICERCA E COLTIVAZIONE DI IDROCARBURI IN MARE

#### ISTANZE DI PERMESSO

##### COMUNICAZIONE DI COSTITUZIONE DI JOINT-VENTURE

Costituzione di joint-venture fra i titolari delle istanze di permesso di ricerca in concorrenza «d357C.R-.NP», presentata dalla Società Northern Petroleum UK, e «d358C.R-.EL», presentata dalla Società Petroceltic Italia.....	15
---	----

##### DETERMINAZIONI DI RIGETTO

Rigetto dell'istanza di permesso di ricerca «d147D.R-.AG» presentata dalla Società ENI .....	15
--	----

#### PERMESSI

##### DECRETI DI CONFERIMENTO

Conferimento del permesso di ricerca «E.R54.PU» alla Società Terracon .....	15
---	----

#### CONCESSIONI DI COLTIVAZIONE

##### ISTANZE DI PROROGA

Istanza di proroga della concessione di coltivazione «D.C4.AG» presentata dalla Società Ionica Gas ..	19
---	----

##### DECRETI DI PROROGA

Proroga della concessione di coltivazione «B.C1.LF» della Società Edison (r.u.) .....	19
Proroga della concessione di coltivazione «B.C2.LF» della Società Edison (r.u.) .....	21

### LEGGI E DECRETI, DISPOSIZIONI E COMUNICATI

#### DISPOSIZIONI E COMUNICATI

Art. 45 della L. 99/2009 - Versamento degli importi relativi all'aumento del 3% dell'aliquota di prodotto dovuta dai titolari delle concessioni di coltivazione di idrocarburi .....	24
Decreto legislativo 117/08 – Chiarimenti sulla applicazione alle attività di ricerca e coltivazione di idrocarburi e di stoccaggio di gas .....	25

#### LEGGI E DECRETI

Approvazione della deroga all'utilizzo dell'unità di perforazione «GSF KEY MANHATTAN» da parte della Società ENI .....	26
--	----

### REGIONE SICILIA

#### IDROCARBURI LIQUIDI E GASSOSI

##### ISTANZE DI PERMESSO DI RICERCA

##### NUOVE ISTANZE

Istanza di permesso di ricerca per risorse geotermiche «COSTA DEL SOLE» presentata dalla Società Apennine Energy .....	28
--	----

## **RISORSE GEOTERMICHE**

### **ISTANZE DI PERMESSO DI RICERCA PER RISORSE GEOTERMICHE**

#### **NUOVE ISTANZE**

Istanza di permesso di ricerca per risorse geotermiche «CAMPO GEOTERMICO DI GERBINI» presentata dalla Società K Energy.....	29
Istanza di permesso di ricerca per risorse geotermiche «CAMPO GEOTERMICO DI SCIACCA» presentata dalla Società K Energy.....	29

## **REGIONE VENETO**

### **CONCESSIONI PER RISORSE GEOTERMICHE**

#### **DECRETI RELATIVI ALLA TITOLARITÀ**

Intestazione, dalla Società Aziende Industriali Municipalizzate Vicenza Energia alla Società AIM Servizi a Rete, della concessione geotermica «VICENZA».....	31
---	----

## **RIEPILOGO TITOLI SCADUTI**

Situazione al 30 aprile 2010.....	32
-----------------------------------	----

## **PIANI TOPOGRAFICI**

TAV. 1 – Permesso di ricerca BIBBIANO.....	34
TAV. 2 – Permesso di ricerca SASSUOLO .....	35
TAV. 3 – Permesso di ricerca E. R54.PU.....	36
TAV. 4 – Istanza di permesso di ricerca COSTA DEL SOLE.....	37
TAV. 5 – Istanza di permesso di ricerca CAMPO GEOTERMICO GERBINI .....	38
TAV. 6 – Istanza di permesso di ricerca CAMPO GEOTERMICO SCIACCA .....	39

## **ELENCHI**

ELENCO DELLE ISTANZE.....	41
ELENCO DEI TITOLI VIGENTI .....	59

**AVVERTENZE**

Al fine di agevolare la consultazione delle istanze e dei provvedimenti citati con il loro numero di pubblicazione nel *Bollettino Ufficiale degli Idrocarburi e delle Georisorse* si riportano qui di seguito i numeri di pubblicazione che contrassegnano le istanze ed i provvedimenti pubblicati in ciascun numero del *B.U.I.G.*

BOLLETTINO			NUMERI DI PUBBLICAZIONE		BOLLETTINO			NUMERI DI PUBBLICAZIONE	
Anno	Numero	Data di pubblicazione	dal numero	al numero	Anno	Numero	Data di pubblicazione	dal numero	al numero
XLVIII	1	31 gennaio 2004	1	10	LI	7	31 luglio 2007	65	75
XLVIII	2	29 febbraio 2004	11	24	LI	8	31 agosto 2007	76	88
XLVIII	3	31 marzo 2004	25	47	LI	9	30 settembre	89	98
XLVIII	4	30 aprile 2004	48	60	LI	10	31 ottobre 2007	99	117
XLVIII	5	31 maggio 2004	61	69	LI	11	30 novembre	118	140
XLVIII	6	30 giugno 2004	70	82	LI	12	31 dicembre 2007	141	151
XLVIII	7	31 luglio 2004	83	87					
XLVIII	8	31 agosto 2004	88	104	LII	1	31 gennaio 2008	1	11
XLVIII	9	30 settembre	105	112	LII	2	29 febbraio 2008	12	20
XLVIII	10	31 ottobre 2004	113	119	LII	3	31 marzo 2008	21	38
XLVIII	11	30 novembre	120	147	LII	4	30 aprile 2008	39	53
XLVIII	12	31 dicembre 2004	148	158	LII	5	31 maggio 2008	54	66
					LII	6	30 giugno 2008	67	82
XLIX	1	31 gennaio 2005	1	8	LII	7	31 luglio 2008	83	134
XLIX	2	28 febbraio 2005	9	19	LII	8	31 agosto 2008	135	145
XLIX	3	31 marzo 2005	20	32	LII	9	30 settembre	146	156
XLIX	4	30 aprile 2005	33	43	LII	10	31 ottobre 2008	157	173
XLIX	5	31 maggio 2005	44	49	LII	11	30 novembre	174	191
XLIX	6	30 giugno 2005	50	71	LII	12	31 dicembre 2008	192	204
XLIX	7	31 luglio 2005	72	95					
XLIX	8	31 agosto 2005	96	107	LIII	1	31 gennaio 2009	1	7
XLIX	9	30 settembre	108	113	LIII	2	28 febbraio 2009	8	20
XLIX	10	31 ottobre 2005	114	127	LIII	3	31 marzo 2009	21	33
XLIX	11	30 novembre	128	136	LIII	4	30 aprile 2009	34	50
XLIX	12	31 dicembre 2005	137	155	LIII	5	31 maggio 2009	51	66
					LIII	6	30 giugno 2009	67	72
L	1	31 gennaio 2006	1	15	LIII	7	31 luglio 2009	73	92
L	2	28 febbraio 2006	16	34	LIII	8	31 agosto 2009	93	116
L	3	31 marzo 2006	35	43	LIII	9	30 settembre	117	124
L	4	30 aprile 2006	44	61	LIII	10	31 ottobre 2009	125	139
L	5	31 maggio 2006	62	71	LIII	11	30 novembre	140	154
L	6	30 giugno 2006	72	81	LIII	12	31 dicembre 2009	155	167
L	7	31 luglio 2006	82	94					
L	8	31 agosto 2006	95	113	LIV	1	31 gennaio 2010	1	21
L	9	30 settembre	114	124	LIV	2	28 febbraio 2010	22	45
L	10	31 ottobre 2006	125	134	LIV	3	31 marzo 2010	46	72
L	11	30 novembre	135	152	LIV	4	30 aprile 2010	73	101
L	12	31 dicembre 2006	153	168	LIV	5	31 maggio 2010	102	119
LI	1	31 gennaio 2007	1	10					
LI	2	28 febbraio 2007	11	22					
LI	3	31 marzo 2007	23	32					
LI	4	30 aprile 2007	33	51					
LI	5	31 maggio 2007	52	62					
LI	6	30 giugno 2007	63	64					

La delimitazione delle istanze, dei permessi e delle concessioni pubblicate sui BUIG è rappresentata esclusivamente dalle relative coordinate geografiche, pertanto le tavole allegate sono puramente indicative ed eventuali incongruenze con le suddette coordinate geografiche sono da considerarsi semplici imprecisioni grafiche.

Eventuali opposizioni o reclami avverso le istanze ed i provvedimenti pubblicati nel *B.U.I.G.*, redatte in carta legale, vanno indirizzate al Ministero dello sviluppo economico - Direzione generale dell'energia e delle risorse minerarie - Ufficio nazionale minerario per gli idrocarburi e le georisorse - Roma, Via Molise, 2 (C.A.P. 00187).

Si comunica inoltre che, per ovviare ai ritardi tecnici nella distribuzione e messa in vendita del *B.U.I.G.*, gli Operatori interessati alla tempestiva conoscenza dei dati di pubblicazione possono consultare le bozze di stampa o, in assenza, il sommario ed i piani topografici, presso la Redazione del *B.U.I.G.*, all'indirizzo suddetto, a partire dal 1° giorno del mese successivo alla data di pubblicazione del Bollettino stesso.

**INDIRIZZI**

MINISTERO SVILUPPO ECONOMICO

Dipartimento per l'Energia

Direzione Generale per le risorse minerarie ed energetiche

UFFICIO NAZIONALE MINERARIO PER GLI IDROCARBURI E LE GEORISORSE

– Divisioni I – VI – VII e VIII - Via Molise, 2 - 00187 Roma - tel. 06 47052859 - fax 06 47887802

– Divisione II - Via Zamboni, 1 - 40125 Bologna - tel. 051 234326 - fax 051 228927

– Divisione III - Via Benedetto Croce, 40 - 00142 Roma - tel. 06 5411754 - fax 06 5410696

– Divisione IV - Piazza Giovanni Bovio, 22 - 80133 Napoli - tel. 081 5510049 - fax 081 5519460

– Divisione V – Via Bosio, 15 - 00161 Roma

Direzione generale per la sicurezza dell'approvvigionamento e le infrastrutture energetiche

Via Molise, 2 - 00187 Roma - tel. 06 47052796 - fax 06 47052036

## ATTIVITÀ DI RICERCA E COLTIVAZIONE DI IDROCARBURI IN TERRA

### PERMESSI

#### DECRETI DI CONFERIMENTO

NUMERO DI PUBBLICAZIONE: 102.

DECRETO MINISTERIALE 27 aprile 2010.

**Conferimento del permesso di ricerca «BIBBIANO» alla Società Terracon**  
(Tavola fuori testo n. 1).

IL DIRETTORE GENERALE PER LE RISORSE MINERARIE ED ENERGETICHE

Vista la legge 11 gennaio 1957, n. 6 e successive modifiche ed integrazioni, recante *"Ricerca e coltivazione degli idrocarburi liquidi e gassosi"*;

Vista la legge 21 luglio 1967, n. 613 e successive modifiche ed integrazioni, recante *"Ricerca e coltivazione degli idrocarburi liquidi e gassosi nel mare territoriale e nella piattaforma continentale e modificazioni alla legge 11 gennaio 1957, n. 6 sulla Ricerca e coltivazione degli idrocarburi liquidi e gassosi"*;

Vista la legge 8 agosto 1985, n. 431 e successive modifiche ed integrazioni, recante *"Disposizioni urgenti per la tutela delle zone di particolare interesse ambientale"*;

Vista la legge 8 luglio 1986, n. 349 e successive modifiche ed integrazioni, recante *"Istituzione del Ministero dell'ambiente e norme in materia di danno ambientale"*;

Vista la legge 9 gennaio 1991, n. 9 e successive modifiche ed integrazioni, recante *"Norme per l'attuazione del nuovo Piano energetico nazionale: aspetti istituzionali, centrali idroelettriche ed elettrodotti, idrocarburi e geotermia, autoproduzione e disposizioni fiscali"*;

Visto il D.M. 6 agosto 1991, di *"Approvazione del nuovo disciplinare tipo per i permessi di prospezione e ricerca e per le concessioni di coltivazione di idrocarburi liquidi e gassosi"*;

Vista la legge 6 dicembre 1991, n. 349 e successive modifiche ed integrazioni, recante *"Legge quadro sulle aree protette"*;

Visto il decreto del Presidente della Repubblica 18 aprile 1994, n. 484, recante *"Disciplina dei procedimenti di conferimento dei permessi di prospezione o ricerca e di concessione di coltivazione di idrocarburi in terraferma e in mare"*;

Visto il decreto legislativo 25 novembre 1996, n. 624 e successive modifiche ed integrazioni, recante *"Attuazione della direttiva 92/91/CEE relativa alla sicurezza e salute dei lavoratori nelle industrie estrattive per trivellazione e della direttiva 92/104/CEE relativa alla sicurezza e salute dei lavoratori nelle industrie estrattive a cielo aperto e sotterranee"*;

Visto il decreto legislativo 25 novembre 1996, n. 625 e successive modifiche ed integrazioni, recante *"Attuazione della direttiva 94/22/CEE, relativa alle condizioni di rilascio e di esercizio delle autorizzazioni alla prospezione, ricerca e coltivazione di idrocarburi"*;

Vista la legge 20 agosto 2004, n. 239 e successive modifiche ed integrazioni, recante *"Riordino del settore energetico, nonché delega al governo per il riassetto delle disposizioni vigenti in materia di energia"*;

Visto il decreto legislativo 3 aprile 2006 n. 152 e successive modifiche ed integrazioni, recante *"norme in materia ambientale"*;

Visto l'Accordo procedimentale (rep. n. 1247), sancito dalla Conferenza Stato-Regioni in data 24 aprile 2001 per l'acquisizione dell'intesa prevista dall'art. 29, comma 2, lettera l) del D. Lgs. n. 112 del 1998;

Visto il decreto del Presidente della Repubblica 28 novembre 2008, n. 197, recante il *"Regolamento di organizzazione del Ministero dello sviluppo economico"*;

Vista l'istanza presentata in data 20 aprile 2006, con la quale la Società Terracon S.a.s. ha chiesto il rilascio del permesso di ricerca di idrocarburi liquidi e gassosi da denominarsi convenzionalmente «BIBBIANO»;

Visto il parere favorevole espresso del Comitato tecnico per gli idrocarburi e la geotermia nella seduta del 11 aprile 2007;

Visto il programma dei lavori allegato all'istanza;



Vista la nota ministeriale, prot. n. 0012391 del 20 agosto 2008, con la quale la Società è stata invitata a presentare alla Regione Emilia-Romagna il rapporto ambientale, di cui al D.P.C.M. 3 settembre 1999, ed è stato chiesto alla Regione stessa il provvedimento di valutazione d'impatto ambientale, nonché l'intesa, di cui all'art. 3, comma 1, lettera a), dell'Accordo Stato-Regioni del 23 aprile 2001;

Vista la nota ministeriale, prot. n. 0033026 del 17.03.2009, con cui è stato richiesto un parere alla Direzione Regionale per i Beni culturali e paesaggistici dell'Emilia-Romagna, nonché alla Soprintendenza per i Beni Archeologici dell'Emilia-Romagna ed alla Soprintendenza per i Beni Architettonici e per il Paesaggio per le province di Bologna, Modena e Reggio Emilia;

Vista la nota, prot. n. 4021 del 07.04.2009, con cui la Soprintendenza per i Beni Archeologici dell'Emilia Romagna – Bologna ha espresso un nulla-osta con condizioni;

Vista la nota, prot. n. 12560 del 18.11.2009, con cui la Soprintendenza per i Beni Archeologici dell'Emilia Romagna – Bologna ha precisato, con riferimento a quanto espresso nella precedente nota, prot. n. 4021 del 7 aprile 2009, che la verifica preventiva dell'interesse archeologico dovrà essere attuata in tutte le aree in cui si procederà alle perforazioni ed alla predisposizione delle postazioni dei cantieri, autorizzando così le ricerche di cui si tratta;

Vista la nota, prot. n. PG. 2010. 0018102 del 25.01.2010, con cui la Regione Emilia Romagna ha trasmesso copia della delibera della Giunta Regionale, prot. n. 2037 del 14.12.2009, relativa alla procedura di verifica (screening) in merito all'istanza di permesso di ricerca «BIBBIANO», nella quale si dispone *"di giudicare ambientalmente compatibile il programma di ricerca idrocarburi denominato "BIBBIANO", limitatamente ai rilievi geochimico e sismico, e subordinatamente al rispetto delle seguenti prescrizioni [...]"*;

Vista la nota, prot. n. PG. 2010.35187 del 10.02.2010, con cui la Regione Emilia-Romagna ha trasmesso copia della delibera della Giunta Regionale, prot. n. 76 del 25.01.2010, relativa all'intesa in merito all'istanza di permesso di ricerca «BIBBIANO», subordinatamente al rispetto delle prescrizioni della delibera della Giunta Regionale, prot. n. 2037 del 14.12.2009;

Vista la nota ministeriale datata 17 marzo 2010, trasmessa via fax in pari data, successivamente acquisita al protocollo n. 0002914 del 24.03.2010, con la quale è stata indetta e convocata una Conferenza di servizi per il rilascio del titolo minerario in questione;

Visto il verbale della Conferenza di servizi del 26 marzo 2010;

Vista la determinazione conclusiva della Conferenza di servizi, trasmessa alle Amministrazioni ivi invitate con nota, prot. n. 0004313 del 13.04.2010, con cui si stabilisce che, nel determinare il conferimento del titolo minerario, si considera acquisito il positivo assenso, ai sensi dell'art. 14-ter, comma 7, della legge n. 241/1990 del Servizio politiche energetiche e del Servizio valutazione di impatto, promozione sostenibilità ambientale della Regione Emilia Romagna, nei limiti di quanto già espresso nella valutazione d'impatto ambientale e nell'intesa, che sono quindi da intendere confermate da parte delle rispettive Amministrazioni, nonché della Direzione Regionale per i Beni Culturali e Paesaggistici dell'Emilia-Romagna, della Soprintendenza per i beni archeologici dell'Emilia Romagna, nei limiti di quanto già espresso nelle proprie note, che sono quindi da intendere confermate, della Soprintendenza per i beni architettonici e paesaggistici per le province di Bologna, Modena e Reggio Emilia, che, in vista della convocazione della Conferenza di servizi, non hanno chiesto lo spostamento della relativa data e non hanno partecipato alla relativa riunione;

Visto l'atto del Notaio Simone Monacò di Montecatini Terme (PT), in data 11.02.2010, repertorio n. 5689, raccolta n. 3483, con il quale la Società Terracon S.a.s. è stata trasformata nella Società "TERRACON S.R.L.";

Ritenuto che il permesso di ricerca possa essere conferito al fine di valorizzare la ricerca di risorse nazionali di idrocarburi, imponendo il rispetto delle precitate condizioni e prescrizioni.

#### D E C R E T A:

##### Art. 1.

(Conferimento del permesso di ricerca)

1. Ai sensi del combinato disposto dell'art. 8, comma 1, del D.P.R. 18 aprile 1994, n. 484, dell'art. 6, comma 4, della legge 9 gennaio 1991, n. 9 e dell'art. 1, comma 7, lettera n), della legge del 23 agosto 2004, n. 239, per le ragioni indicate in premessa, alla Società TERRACON S.R.L., c.f. 04348780489, con sede legale in Firenze, viale Bovio, n. 20, (C.A.P. 50136), ed uffici in Firenze, via della Scala, n. 69, (C.A.P. 50123), è accordato per la durata di anni sei, a decorrere dalla data del presente decreto, il permesso di ricerca di idrocarburi liquidi e gassosi convenzionalmente denominato «BIBBIANO», in territorio delle province di Parma, Reggio Emilia e Modena.

2. Il permesso è accordato senza pregiudizio degli eventuali diritti dei terzi.

##### Art. 2

(Area di ricerca)

1. La zona del terreno entro la quale la Società permissionaria eseguirà la ricerca, secondo il programma dei lavori nelle premesse citato e che con il presente decreto s'intende approvato, è delimitata, sul piano topografico alla scala 1:100.000 allegato al presente decreto, con linea continua di colore nero passante per gli otto vertici, le cui coordinate geografiche, rilevate graficamente sul piano stesso, sono riportate nella tabella allegata al presente decreto.

2. L'estensione del permesso è di kmq 411,10 (quattrocentoundicivirgoladeci).

Art. 3  
(Prescrizioni dei lavori)

1. Il permesso è accordato alle condizioni stabilite nel disciplinare tipo approvato con il D.M. 6 agosto 1991.
2. La Società permissionaria è tenuta ad osservare le eventuali ulteriori prescrizioni che potranno essere impartite dalla Direzione generale per le risorse minerarie ed energetiche - Ufficio nazionale minerario per gli idrocarburi e georisorse (U.N.M.I.G.) - Divisione I e la competente Divisione territoriale.
3. Le attività dovranno essere condotte nel rispetto della normativa vigente, in particolare delle norme sulla sicurezza e salute nei luoghi di lavoro.
4. La Società permissionaria è altresì tenuta, nel corso dello svolgimento della attività di ricerca, ad osservare tutte le prescrizioni, indicazioni e condizioni delle delibere indicate in premessa e, in particolare, della nota, prot. n. 4021 del 07.04.2009 e prot. n. 12560 del 18.11.2009 della Soprintendenza per i Beni Archeologici dell'Emilia Romagna - Bologna, che costituiscono parte integrante del presente decreto, nonché della citata delibera regionale di valutazione d'impatto ambientale, reperibile peraltro sul sito internet della Regione stessa.

Art. 4  
(Canoni)

1. A decorrere dalla data di pubblicazione del presente decreto il titolare del permesso è tenuto a corrispondere allo Stato il canone annuo anticipato di € 5,16 per kmq di superficie, ai sensi dell'art. 18 del D. Lgs. 25 novembre 1996, n. 625, aggiornato secondo l'indice ISTAT per gli anni seguenti.

Art. 5  
(Obblighi)

1. La Società permissionaria è tenuta ad eseguire il programma lavori; in particolare, la Società permissionaria è tenuta ad iniziare i lavori di interpretazione dei 100 km circa di linee sismiche già esistenti nell'area entro 12 mesi dalla prima nel tempo delle date di consegna e di pubblicazione nel Bollettino Ufficiale degli Idrocarburi e della Geotermia del presente decreto ed eseguire i lavori di perforazione, previa autorizzazione della competente Divisione territoriale, entro 36 mesi dalla stessa data, salvo quanto previsto dall'art. 3 del presente decreto.
2. All'interno dei perimetri delle aree naturali protette di cui all'art. 2 della legge 6 dicembre 1991, n. 394, la Società permissionaria dovrà svolgere le operazioni di ricerca nel rispetto dei limiti e delle modalità previste dal Regolamento, dal Piano o dal provvedimento di salvaguardia che disciplina le attività nell'area interessata. In tali casi l'inizio delle operazioni di ricerca sarà subordinato al rilascio di preventivo nulla osta da parte dell'organismo preposto alla gestione dell'area naturale interessata o, in sua assenza, da parte delle autorità competenti indicate dal provvedimento di salvaguardia.

Art. 6  
(Pubblicazione e consegna)

1. Il presente decreto sarà pubblicato nel Bollettino Ufficiale degli Idrocarburi e delle Georisorse e consegnato alla Società permissionaria tramite l'Agenzia del Demanio Filiale Emilia-Romagna.
2. Contro il presente provvedimento è ammesso ricorso giurisdizionale avanti al Tribunale Amministrativo Regionale Lazio, sede di Roma, secondo le modalità di cui alla legge 6 dicembre 1971, n. 1034, ovvero ricorso Straordinario al Capo dello Stato, ai sensi del Decreto del Presidente della Repubblica 24.11.1971, n. 1199, rispettivamente entro 60 e 120 giorni dalla data della notificazione o della comunicazione dell'atto impugnato o da quando l'interessato ne abbia avuto piena conoscenza.

Roma, 27 aprile 2010

*Il Direttore generale:* TERLIZZESE

Allegato al D.M. 27 aprile 2010 relativo al permesso di ricerca «BIBBIANO».

- Coordinate geografiche dei vertici:

Vertice	Longitudine W Monte Mario	Latitudine N
a	2° 03'	44° 42'
b	1° 53'	44° 42'
c	1° 53'	44° 33'
d	1° 45'	44° 33'
e	1° 45'	44° 27'
f	2° 00'	44° 27'
g	2° 00'	44° 37'
h	2° 03'	44° 37'

Superficie: km<sup>2</sup> 411,10.

NUMERO DI PUBBLICAZIONE: 103.

DECRETO MINISTERIALE 27 aprile 2010.

**Conferimento del permesso di ricerca «SASSUOLO» alla Società Terracon**  
(Tavola fuori testo n. 2).

IL DIRETTORE GENERALE PER LE RISORSE MINERARIE ED ENERGETICHE

Vista la legge 11 gennaio 1957, n. 6 e successive modifiche ed integrazioni, recante *"Ricerca e coltivazione degli idrocarburi liquidi e gassosi"*;

Vista la legge 21 luglio 1967, n. 613 e successive modifiche ed integrazioni, recante *"Ricerca e coltivazione degli idrocarburi liquidi e gassosi nel mare territoriale e nella piattaforma continentale e modificazioni alla legge 11 gennaio 1957, n. 6 sulla Ricerca e coltivazione degli idrocarburi liquidi e gassosi"*;

Vista la legge 8 agosto 1985, n. 431 e successive modifiche ed integrazioni, recante *"Disposizioni urgenti per la tutela delle zone di particolare interesse ambientale"*;

Vista la legge 8 luglio 1986, n. 349 e successive modifiche ed integrazioni, recante *"Istituzione del Ministero dell'ambiente e norme in materia di danno ambientale"*;

Vista la legge 9 gennaio 1991, n. 9 e successive modifiche ed integrazioni, recante *"Norme per l'attuazione del nuovo Piano energetico nazionale: aspetti istituzionali, centrali idroelettriche ed elettrodotti, idrocarburi e geotermia, autoproduzione e disposizioni fiscali"*;

Visto il D.M. 6 agosto 1991, di *"Approvazione del nuovo disciplinare tipo per i permessi di prospezione e ricerca e per le concessioni di coltivazione di idrocarburi liquidi e gassosi"*;

Vista la legge 6 dicembre 1991, n. 349 e successive modifiche ed integrazioni, recante *"Legge quadro sulle aree protette"*;

Visto il decreto del Presidente della Repubblica 18 aprile 1994, n. 484, recante *"Disciplina dei procedimenti di conferimento dei permessi di prospezione o ricerca e di concessione di coltivazione di idrocarburi in terraferma e in mare"*;

Visto il decreto legislativo 25 novembre 1996, n. 624 e successive modifiche ed integrazioni, recante *"Attuazione della direttiva 92/91/CEE relativa alla sicurezza e salute dei lavoratori nelle industrie estrattive per trivellazione e della direttiva 92/104/CEE relativa alla sicurezza e salute dei lavoratori nelle industrie estrattive a cielo aperto e sotterranee"*;

Visto il decreto legislativo 25 novembre 1996, n. 625 e successive modifiche ed integrazioni, recante *"Attuazione della direttiva 94/22/CEE, relativa alle condizioni di rilascio e di esercizio delle autorizzazioni alla prospezione, ricerca e coltivazione di idrocarburi"*;

Vista la legge 20 agosto 2004, n. 239 e successive modifiche ed integrazioni, recante *"Riordino del settore energetico, nonché delega al governo per il riassetto delle disposizioni vigenti in materia di energia"*;

Visto il decreto legislativo 3 aprile 2006 n. 152 e successive modifiche ed integrazioni, recante *"norme in materia ambientale"*;

Visto l'Accordo procedimentale (rep. n. 1247), sancito dalla Conferenza Stato-Regioni in data 24 aprile 2001 per l'acquisizione dell'intesa prevista dall'art. 29, comma 2, lettera l) del D. Lgs. n. 112 del 1998;

Visto il decreto del Presidente della Repubblica 28 novembre 2008, n. 197, recante il *"Regolamento di organizzazione del Ministero dello sviluppo economico"*;

Vista l'istanza presentata in data 11 gennaio 2006, con la quale la Società Terracon S.a.s. ha chiesto il rilascio del permesso di ricerca di idrocarburi liquidi e gassosi da denominarsi convenzionalmente «SASSUOLO»;

Visto il parere favorevole espresso del Comitato tecnico per gli idrocarburi e la geotermia nella seduta del 13 dicembre 2006;

Visto il programma dei lavori allegato all'istanza;

Vista la nota ministeriale, prot. n. 0010037 del 04 agosto 2008, con la quale la Società è stata invitata a presentare alla Regione Emilia-Romagna il rapporto ambientale, di cui al D.P.C.M. 3 settembre 1999, ed è stato chiesto alla Regione stessa il provvedimento di valutazione d'impatto ambientale, nonché l'intesa, di cui all'art. 3, comma 1, lettera a), dell'Accordo Stato-Regioni del 23 aprile 2001;

Vista la nota ministeriale, prot. n. 0033036 del 17.03.2009, con cui è stato richiesto un parere alla Direzione Regionale per i Beni culturali e paesaggistici dell'Emilia-Romagna, nonché alla Soprintendenza per i Beni Archeologici dell'Emilia-Romagna ed alla Soprintendenza per i Beni Architettonici e per il Paesaggio per le province di Bologna, Modena e Reggio Emilia;

Vista la nota, prot. n. 6687 del 09.06.2009, con cui la Soprintendenza per i Beni Archeologici dell'Emilia Romagna – Bologna- ha richiesto una verifica preventiva sui resti di interesse archeologico;

Vista la nota, prot. n. 12560 del 18.11.2009, con cui la Soprintendenza per i Beni Archeologici dell'Emilia Romagna – Bologna- ha precisato che la verifica preventiva dell'interesse archeologico dovrà essere attuata in tutte le

aree in cui si procederà alle perforazioni ed alla predisposizione delle postazioni dei cantieri, autorizzando così le ricerche di cui si tratta;

Vista la nota, prot. n. PG. 2009. 0174581 del 31.07.2009, con cui la Regione Emilia Romagna ha trasmesso copia della delibera della Giunta Regionale, prot. n. 1027 del 20.07.2009, relativa alla positiva valutazione d'impatto ambientale, in merito all'istanza di permesso di ricerca «SASSUOLO», subordinatamente ad alcune condizioni;

Vista la nota, prot. n. PG. 2010. 0006292 del 12.01.2010, con cui la Regione Emilia-Romagna ha trasmesso copia della delibera della Giunta Regionale, prot. n. 1925 del 30.11.2009, relativa all'intesa in merito all'istanza di permesso di ricerca «SASSUOLO», subordinatamente al rispetto delle prescrizioni della delibera della Giunta Regionale, prot. n. 1027 del 20.07.2009;

Vista la nota ministeriale datata 17 marzo 2010, trasmessa via fax in pari data, successivamente acquisita al protocollo n. 0002913 del 24.03.2010, con la quale è stata indetta e convocata una Conferenza di servizi per il rilascio del titolo minerario in questione;

Visto il verbale della Conferenza di servizi del 26 marzo 2010;

Vista la determinazione conclusiva della Conferenza di servizi, trasmessa alle Amministrazioni ivi invitate con nota, prot. n. 0004313 del 13.04.2010, con cui si stabilisce che, nel determinare il conferimento del titolo minerario, si considera acquisito il positivo assenso, ai sensi dell'art. 14-ter, comma 7, della legge n. 241/1990 del Servizio politiche energetiche e del Servizio valutazione di impatto, promozione sostenibilità ambientale della Regione Emilia Romagna, nei limiti di quanto già espresso nella valutazione d'impatto ambientale e nell'intesa, che sono quindi da intendere confermate da parte delle rispettive Amministrazioni, nonché della Direzione Regionale per i Beni Culturali e Paesaggistici dell'Emilia-Romagna, della Soprintendenza per i beni archeologici dell'Emilia Romagna, nei limiti di quanto già espresso nelle proprie note, che sono quindi da intendere confermate, della Soprintendenza per i beni architettonici e paesaggistici per le province di Bologna, Modena e Reggio Emilia, che, in vista della convocazione della Conferenza di servizi, non hanno chiesto lo spostamento della relativa data e non hanno partecipato alla relativa riunione;

Visto l'atto del Notaio Simone Monacò di Montecatini Terme (PT), in data 11.02.2010, repertorio n. 5689, raccolta n. 3483, con il quale la Società Terracon S.a.s. è stata trasformata nella Società "TERRACON S.R.L.";

Ritenuto che il permesso di ricerca possa essere conferito al fine di valorizzare la ricerca di risorse nazionali di idrocarburi, imponendo il rispetto delle precitate condizioni e prescrizioni.

#### D E C R E T A:

##### Art. 1.

(Conferimento del permesso di ricerca)

1. Ai sensi del combinato disposto dell'art. 8, comma 1, del D.P.R. 18 aprile 1994, n. 484, dell'art. 6, comma 4, della legge 9 gennaio 1991, n. 9 e dell'art. 1, comma 7, lettera n), della legge del 23 agosto 2004, n. 239, per le ragioni indicate in premessa, alla Società TERRACON S.R.L., c.f. 04348780489, con sede legale in Firenze, viale Bovio, n. 20, (C.A.P. 50136), ed uffici in Firenze, via della Scala, n. 69, (C.A.P. 50123), è accordato per la durata di anni sei, a decorrere dalla data del presente decreto, il permesso di ricerca di idrocarburi liquidi e gassosi convenzionalmente denominato «SASSUOLO», in territorio delle province di Reggio Emilia e Modena.

2. Il permesso è accordato senza pregiudizio degli eventuali diritti dei terzi.

##### Art. 2

(Area di ricerca)

1. La zona del terreno entro la quale la Società permissionaria eseguirà la ricerca, secondo il programma dei lavori nelle premesse citato e che con il presente decreto s'intende approvato, è delimitata, sul piano topografico alla scala 1:100.000 allegato al presente decreto, con linea continua di colore nero passante per gli otto vertici, le cui coordinate geografiche, rilevate graficamente sul piano stesso, sono riportate nella tabella allegata al presente decreto.

2. L'estensione del permesso è di kmq 252,26 (duecentocinquantaduevirgolaventisei).

##### Art. 3

(Prescrizioni dei lavori)

1. Il permesso è accordato alle condizioni stabilite nel disciplinare tipo approvato con il D.M. 6 agosto 1991.

2. La Società permissionaria è tenuta ad osservare le eventuali ulteriori prescrizioni che potranno essere impartite dalla Direzione generale per le risorse minerarie ed energetiche - Ufficio nazionale minerario per gli idrocarburi e georisorse (U.N.M.I.G.) - Divisione I e la competente Divisione territoriale.

3. Le attività dovranno essere condotte nel rispetto della normativa vigente, in particolare delle norme sulla sicurezza e salute nei luoghi di lavoro.

4. La Società permissionaria è altresì tenuta, nel corso dello svolgimento della attività di ricerca, ad osservare tutte le prescrizioni, indicazioni e condizioni delle delibere indicate in premessa e, in particolare, della nota, prot. n. 6687 del 09.06.2009 e prot. n. 12560 del 18.11.2009 della Soprintendenza per i Beni Archeologici dell'Emilia Romagna - Bologna, che costituiscono parte integrante del presente decreto, nonché della citata delibera regionale di valutazione d'impatto ambientale, reperibile peraltro sul sito internet della Regione stessa.

Art. 4  
(Canoni)

1. A decorrere dalla data di pubblicazione del presente decreto il titolare del permesso è tenuto a corrispondere allo Stato il canone annuo anticipato di € 5,16 per kmq di superficie, ai sensi dell'art. 18 del D. Lgs. 25 novembre 1996, n. 625, aggiornato secondo l'indice ISTAT per gli anni seguenti.

Art. 5  
(Obblighi)

1. La Società permissionaria è tenuta ad eseguire il programma lavori; in particolare, la Società permissionaria è tenuta ad iniziare i lavori di interpretazione dei 100 km circa di linee sismiche già esistenti nell'area entro 12 mesi dalla prima nel tempo delle date di consegna e di pubblicazione nel Bollettino Ufficiale degli Idrocarburi e della Geotermia del presente decreto ed eseguire i lavori di perforazione, previa autorizzazione della competente Divisione territoriale, entro 36 mesi dalla stessa data, salvo quanto previsto dall'art. 3 del presente decreto.

2. All'interno dei perimetri delle aree naturali protette di cui all'art. 2 della legge 6 dicembre 1991, n. 394, la Società permissionaria dovrà svolgere le operazioni di ricerca nel rispetto dei limiti e delle modalità previste dal Regolamento, dal Piano o dal provvedimento di salvaguardia che disciplina le attività nell'area interessata. In tali casi l'inizio delle operazioni di ricerca sarà subordinato al rilascio di preventivo nulla osta da parte dell'organismo preposto alla gestione dell'area naturale interessata o, in sua assenza, da parte delle autorità competenti indicate dal provvedimento di salvaguardia.

Art. 6  
(Pubblicazione e consegna)

1. Il presente decreto sarà pubblicato nel Bollettino Ufficiale degli Idrocarburi e delle Georisorse e consegnato alla Società permissionaria tramite l'Agenzia del Demanio Filiale Emilia-Romagna.

2. Contro il presente provvedimento è ammesso ricorso giurisdizionale avanti al Tribunale Amministrativo Regionale Lazio, sede di Roma, secondo le modalità di cui alla legge 6 dicembre 1971, n. 1034, ovvero ricorso Straordinario al Capo dello Stato, ai sensi del Decreto del Presidente della Repubblica 24.11.1971, n. 1199, rispettivamente entro 60 e 120 giorni dalla data della notificazione o della comunicazione dell'atto impugnato o da quando l'interessato ne abbia avuto piena conoscenza.

Roma, 27 aprile 2010

*Il Direttore generale: TERLIZZESE*

Allegato al D.M. 27 aprile 2010 relativo al permesso di ricerca «SASSUOLO».

- Coordinate geografiche dei vertici:

Vertice	Longitudine W Monte Mario	Latitudine N
a	1° 45'	44° 33'
b	1° 30'	44° 33'
c	1° 30'	44° 32'
d	1° 29'	44° 32'
e	1° 29'	44° 31'
f	1° 27'	44° 31'
g	1° 27'	44° 27'
h	1° 45'	44° 27'

Superficie: km<sup>2</sup> 252,26.

## DECRETI RELATIVI ALLA TITOLARITÀ

NUMERO DI PUBBLICAZIONE: 104.

DECRETO MINISTERIALE 9 aprile 2010.

### **Trasferimento, dalla Società Grove Energy alla Società Longanesi Developments, della titolarità dei permessi di ricerca «SAN MARCO» e «CASALE COCCHI».**

IL DIRETTORE GENERALE PER LE RISORSE MINERARIE ED ENERGETICHE

Vista la legge 11 gennaio 1957, n. 6 e successive modifiche ed integrazioni, recante "Ricerca e coltivazione degli idrocarburi liquidi e gassosi";

Vista la legge 21 luglio 1967, n. 613 e successive modifiche ed integrazioni, recante "Ricerca e coltivazione degli idrocarburi liquidi e gassosi nel mare territoriale e nella piattaforma continentale e modificazioni alla legge 11 gennaio 1957, n. 6 sulla Ricerca e coltivazione degli idrocarburi liquidi e gassosi";

Vista la legge 9 gennaio 1991, n. 9 e successive modifiche ed integrazioni, recante "Norme per l'attuazione del nuovo Piano energetico nazionale: aspetti istituzionali, centrali idroelettriche ed elettrodotti, idrocarburi e geotermia, autoproduzione e disposizioni fiscali";

Visto il decreto legislativo 25 novembre 1996, n. 625 recante "Attuazione della direttiva 94/22/CEE, relativa alle condizioni di rilascio e di esercizio delle autorizzazioni alla prospezione, ricerca e coltivazione di idrocarburi";

Visto il decreto del Presidente della Repubblica 18 aprile 1994, n. 484, recante la "Disciplina dei procedimenti di conferimento dei permessi di prospezione o ricerca e di concessione di coltivazione di idrocarburi in terraferma e in mare";

Visto il D.M. 6 agosto 1991, di "Approvazione del nuovo disciplinare tipo per i permessi di prospezione e ricerca e per le concessioni di coltivazione di idrocarburi liquidi e gassosi";

Visto il decreto del Presidente della Repubblica 28 novembre 2008, n. 197, recante il "Regolamento di organizzazione del Ministero dello sviluppo economico";

Vista l'istanza presentata in data 2 marzo 2010 con la quale la Società Grove Energy-S.r.l. ha chiesto di poter trasferire le quote di titolarità dei titoli minerari da lei detenute alla Società Longanesi Developments-S.r.l. a seguito del conferimento del ramo d'azienda comprendente i permessi di ricerca di idrocarburi liquidi e gassosi;

Vista la nota ministeriale n. 002100 del 16 marzo 2010 con la quale è stato preventivamente autorizzato il predetto conferimento;

Visto il verbale di assemblea in data 22 marzo 2010, repertorio n. 1335, contenente l'aumento di capitale sociale e il conferimento del ramo d'azienda dalla Società Grove Energy-S.r.l. alla Società Longanesi Developments-S.r.l. redatto dalla Dott.ssa Monica Polizzano notaio in Roma e registrato presso l'Agenzia delle Entrate di Roma 4 in data 23 marzo 2010 al n. 1158 Serie 1T;

### D E C R E T A:

#### Art. 1 (Trasferimento titolarità)

1.- Ai sensi del combinato disposto dell'art. 18 della legge n. 613 del 1967 e dell'art. 11, comma 3, del D.Lgs. 25 novembre 1996, n. 625 a decorrere dal 22 marzo 2010 sono trasferite e intestate dalla Società GROVE ENERGY-S.r.l. (c.f. n. 08533181007) con sede legale in Roma, Via Tagliamento, 76 (C.a.p. 00198) alla Società LONGANESI DEVELOPMENTS-S.r.l. (c.f. n. 10708691000) con sede legale in Roma, Via Tagliamento, 76 (C.a.p. 00198) le quote di titolarità nei sotto indicati permessi di ricerca:

#### Permessi di ricerca:

«SAN MARCO»: 100%;

«CASALE COCCHI»: 100%.

#### Art. 2 (Garanzie)

1. Il trasferimento di cui al presente decreto non pregiudica gli eventuali diritti dei terzi.

#### Art. 3 (Pubblicazione e consegna)

1. Il presente decreto sarà pubblicato nel Bollettino Ufficiale degli Idrocarburi e delle Georisorse e consegnato alla Società Longanesi Developments-S.r.l. tramite l'Agenzia del Demanio filiale Emilia-Romagna.

2. Contro il presente provvedimento è ammesso ricorso giurisdizionale avanti al Tribunale Amministrativo Regionale Lazio, sede di Roma, secondo le modalità di cui alla legge 6 dicembre 1971, n. 1034, ovvero ricorso Straordinario al Capo dello Stato, ai sensi del Decreto del Presidente della Repubblica 24 novembre 1971, n. 1199, rispettivamente entro 60 e 120 giorni dalla data della notificazione o della comunicazione dell'atto impugnato o da quando l'interessato ne abbia avuto piena conoscenza.

Roma, 9 aprile 2010

Il Direttore generale: TERLIZZESE

## CONCESSIONI DI COLTIVAZIONE

### ISTANZE DI PROROGA

NUMERO DI PUBBLICAZIONE: 105.

**Istanza di proroga della concessione di coltivazione «GAGGIOLA» presentata dalla Società Lazzi Gas**  
(estratto).

Richiedente: SOCIETÀ LAZZI GAS – Firenze, Via Mercadante, 2.

Data di presentazione dell'istanza: 21 aprile 2010.

Denominazione della concessione di coltivazione della quale si chiede la proroga: «GAGGIOLA» (v. Elenco delle concessioni di coltivazione, n. 713 di riferimento).

Ubicazione ed estensione attuale della medesima:

- Province: Bologna.

- Superficie: km<sup>2</sup> 9,06.

- Superficie dell'area della concessione per la quale si chiede la proroga: km<sup>2</sup> 9,06.

## ATTIVITÀ DI RICERCA E COLTIVAZIONE DI IDROCARBURI IN MARE

### ISTANZE DI PERMESSO

#### COMUNICAZIONE DI COSTITUZIONE DI JOINT-VENTURE

NUMERO DI PUBBLICAZIONE: 106.

**Costituzione di joint-venture fra i titolari delle istanze di permesso di ricerca in concorrenza «d357C.R-.NP», presentata dalla Società Northern Petroleum UK, e «d358C.R-.EL», presentata dalla Società Petroceltic Italia**  
(estratto).

Con comunicazione del 16 marzo 2010, le Società NORTHERN PETROLEUM UK e PETROCELTIC ITALIA, titolari rispettivamente delle istanze di permesso di ricerca «d357C.R-.NP» e «d358C.R-.EL», tra di esse in concorrenza, hanno dichiarato di aver raggiunto l'accordo, in caso di conferimento del permesso di ricerca di cui alla seconda domanda, per la costituzione di una joint-venture con quote paritetiche del 50%. La Società Petroceltic Italia è nominata rappresentante unica delle contitolari nei confronti dell'Amministrazione. Contestualmente, la Società NORTHERN PETROLEUM UK dichiara di rinunciare alla domanda di permesso di ricerca «d357C.R-.NP».

#### DETERMINAZIONI DI RIGETTO

NUMERO DI PUBBLICAZIONE: 107.

DETERMINAZIONE 22 aprile 2010, n. 5237.

**Rigetto dell'istanza di permesso di ricerca «d147D.R-.AG» presentata dalla Società ENI**  
(estratto).

La Direzione generale per le risorse minerarie ed energetiche, a completamento dell'istruttoria espletata, ed a seguito del parere sfavorevole espresso dall'Ufficio infrastrutture e demanio del Dipartimento Militare Marittimo dello Jonio e del Canale d'Otranto, ha rigettato, con determinazione in data 22 aprile 2010, n. 5237, l'istanza di permesso di ricerca «d147D.R-.AG» presentata dalla Società ENI e pubblicata nel *B.U.I.G.* Anno XL - N. 8.

Si rileva che il parere negativo espresso dalla Marina Militare trova fondamento nell'attuale e concreto interesse che la stessa detiene nella Zona di mare oggetto dell'istanza.

### PERMESSI

#### DECRETI DI CONFERIMENTO

NUMERO DI PUBBLICAZIONE: 108.

DECRETO MINISTERIALE 21 aprile 2010.

**Conferimento del permesso di ricerca «E.R54.PU» alla Società Terracon**  
(Tavola fuori testo n. 3).

IL DIRETTORE GENERALE PER LE RISORSE MINERARIE ED ENERGETICHE

IL DIRETTORE GENERALE

Vista la legge 11 gennaio 1957, n. 6 e successive modifiche ed integrazioni, recante "*Ricerca e coltivazione degli idrocarburi liquidi e gassosi*";

Vista la legge 14 luglio 1965, n. 963 e successive modifiche ed integrazioni, recante "*Disciplina della pesca marittima*"



Vista la legge 21 luglio 1967, n. 613 e successive modifiche ed integrazioni, recante *"Ricerca e coltivazione degli idrocarburi liquidi e gassosi nel mare territoriale e nella piattaforma continentale e modificazioni alla legge 11 gennaio 1957, n. 6 sulla Ricerca e coltivazione degli idrocarburi liquidi e gassosi"*;

Visto il D.P.R. 24 maggio 1979, n. 886, recante *"Integrazione ed adeguamento delle norme di polizia delle miniere e delle cave, contenute nel D.P.R. 9 aprile 1959, n. 128, al fine di regolare le attività di prospezione, di ricerca e di coltivazione degli idrocarburi nel mare territoriale e nella piattaforma continentale"*;

Visto il D.M. 20 maggio 1982, recante *"Norme di esecuzione del decreto del Presidente della Repubblica 24 maggio 1979, n. 886, concernente le attività di prospezione, ricerca e coltivazione di idrocarburi nel mare"*;

Vista la legge 8 agosto 1985, n. 431 e successive modifiche ed integrazioni, recante *"Disposizioni urgenti per la tutela delle zone di particolare interesse ambientale"*;

Vista la legge 8 luglio 1986, n. 349 e successive modifiche ed integrazioni, recante *"Istituzione del Ministero dell'ambiente e norme in materia di danno ambientale"*;

Vista la legge 9 gennaio 1991, n. 9 e successive modifiche ed integrazioni, recante *"Norme per l'attuazione del nuovo Piano energetico nazionale: aspetti istituzionali, centrali idroelettriche ed elettrodotti, idrocarburi e geotermia, autoproduzione e disposizioni fiscali"*;

Visto il D.M. 6 agosto 1991, di *"Approvazione del nuovo disciplinare tipo per i permessi di prospezione e ricerca e per le concessioni di coltivazione di idrocarburi liquidi e gassosi"*;

Vista la legge 6 dicembre 1991, n. 394 e successive modifiche ed integrazioni, recante *"Legge quadro sulle aree protette"*;

Visto il decreto del Presidente della Repubblica 18 aprile 1994, n. 484, recante *"Disciplina dei procedimenti di conferimento dei permessi di prospezione o ricerca e di concessione di coltivazione di idrocarburi in terraferma e in mare"*;

Visto il decreto legislativo 25 novembre 1996, n. 624 e successive modifiche ed integrazioni, recante *"Attuazione della direttiva 92/91/CEE relativa alla sicurezza e salute dei lavoratori nelle industrie estrattive per trivellazione e della direttiva 92/104/CEE relativa alla sicurezza e salute dei lavoratori nelle industrie estrattive a cielo aperto e sotterranee"*;

Visto il decreto legislativo 25 novembre 1996, n. 625 e successive modifiche ed integrazioni, recante *"Attuazione della direttiva 94/22/CEE, relativa alle condizioni di rilascio e di esercizio delle autorizzazioni alla prospezione, ricerca e coltivazione di idrocarburi"*;

Visto il decreto legislativo 29 ottobre 1999, n. 490 e successive modifiche ed integrazioni, recante *"Testo unico delle disposizioni legislative in materia di beni culturali e ambientali, a norma dell'articolo 1 della L. 8 ottobre 1997, n. 352"*;

Vista la legge 20 agosto 2004, n. 239 e successive modifiche ed integrazioni, recante *"Riordino del settore energetico, nonché delega al governo per il riassetto delle disposizioni vigenti in materia di energia"*;

Visto il decreto legislativo 3 aprile 2006, n. 152 e successive modifiche ed integrazioni, recante *"norme in materia ambientale"*;

Visto il decreto del Presidente della Repubblica 28 novembre 2008, n. 197, recante il *"Regolamento di organizzazione del Ministero dello sviluppo economico"*;

Vista l'istanza presentata in data 27 gennaio 1999 con la quale la Società Puma Petroleum Ltd, adesso Puma Petroleum S.r.l, ha chiesto il rilascio del permesso di ricerca di idrocarburi liquidi e gassosi, denominata convenzionalmente «d90E.R.-PU», ricadente nel mare Tirreno in zona "E";

Visto il parere favorevole espresso del Comitato tecnico per gli idrocarburi e la geotermia nella seduta del 14 dicembre 1999;

Visto il programma dei lavori allegato all'istanza;

Vista la nota, prot. n. DSA-2008-0033832 in data 21.11.2008, della Direzione Generale per la Salvaguardia Ambientale del Ministero dell'Ambiente e della Tutela del Territorio e del Mare, con l'unito atto prot. n. CTVA-2008-0004333 in data 13.11.2008 della Commissione tecnica VIA, con cui si dispone che il programma lavori allegato all'istanza di permesso di ricerca «d90E.R.-PU» è escluso dalla procedura di valutazione di impatto ambientale, limitatamente allo studio geologico ed alla registrazione di nuove linee (1° Fase), subordinatamente a condizioni e prescrizioni, mentre dovrà invece essere assoggettata a procedura di VIA l'eventuale perforazione del pozzo esplorativo (2° fase);

Vista la nota, prot. n. CRRP/DN/6698 del 28.05.2009, con cui l'Istituto Idrografico della Marina comunica il proprio nulla osta;

Vista la nota, prot. n. 50659 del 8.06.2009, con cui il Comando Generale del Corpo delle Capitanerie di porto del Ministero delle Infrastrutture e dei Trasporti esprime parere favorevole in merito al rilascio del permesso in questione purché tutte le operazioni che verranno effettuate nelle zone di mare interessate, avvengano in regola con le vigenti norme in materia di sicurezza, osservando le prescrizioni per prevenire gli abbordi in mare ed evitandone l'esecuzione, per quanto possibile, in periodi con visibilità limitata;

Vista la nota, prot. n. 0022176 del 28.07.2009, con cui la Direzione Generale della Pesca Marittima e dell'Acquicoltura del Ministero delle Politiche Agricole Alimentari e Forestali esprime parere di massima positivo, subordinatamente a condizioni e prescrizioni;

Vista la nota, prot. n. 5009 del 10.08.2009, con cui la Capitaneria di Porto di Oristano del Ministero delle Infrastrutture e dei Trasporti esprime parere di massima positivo, subordinatamente a condizioni e prescrizioni;

Vista la nota, prot. n. 10853 del 24.08.2009, con cui la Direzione Generale per i Porti del Ministero delle Infrastrutture e dei Trasporti esprime il proprio nulla osta, evidenziando peraltro quanto espresso nella precitata nota della Capitaneria di Porto di Oristano;

Vista la nota ministeriale, prot. n. 143547 del 22.12.2009, con la quale è stata indetta e convocata una Conferenza di servizi per il rilascio del titolo minerario in questione;

Visto il verbale della Conferenza di servizi del 12 gennaio 2010;

Vista la determinazione conclusiva della Conferenza di servizi, trasmessa alle Amministrazioni ivi invitate con nota prot. n. 0006457 del 20.01.2010, con cui si stabilisce il conferimento del titolo minerario alle condizioni e prescrizioni contenute negli atti del procedimento, salva la dimostrazione della capacità economica;

Considerato che, con lettera in data 5 febbraio 2010 e la documentazione ivi allegata, acquisita al protocollo n. 0001214 del 04.03.2010, la Società istante ha completato la presentazione della documentazione relativa alla dimostrazione della capacità economica, di cui alla circolare della scrivente Direzione Generale del 29 luglio 2009, pubblicata sul B.U.I.G. del 31 agosto 2009 e recante "Disposizioni in merito alla dimostrazione della capacità tecnica ed economica per lo svolgimento dell'attività di ricerca e coltivazione degli idrocarburi".

Ritenuto che il permesso di ricerca possa essere conferito al fine di valorizzare la ricerca di risorse nazionali di idrocarburi, imponendo il rispetto delle precitate condizioni e prescrizioni.

#### D E C R E T A:

##### Art. 1.

(Conferimento del permesso di ricerca)

1. Ai sensi del combinato disposto dell'art. 8, comma 1, del D.P.R. 18 aprile 1994, n. 484, e dell'art. 6, comma 4, della legge 9 gennaio 1991, n. 9, per le ragioni indicate in premessa, alla Società PUMA PETROLEUM S.R.L. (c.f. n. 97158710588), con sede legale in via Vittor Pisani, n. 27, 20124 Milano, è accordato per la durata di anni sei, a decorrere dalla data del presente decreto, il permesso di ricerca di idrocarburi liquidi e gassosi convenzionalmente denominato «E.R54.PU», ricadente nel Mar Tirreno (Zona E);

2. Il permesso è accordato senza pregiudizio degli eventuali diritti dei terzi.

##### Art. 2

(Area di ricerca)

1. L'area marina entro la quale la Società permissionaria eseguirà la ricerca, secondo il programma lavori nelle premesse citate e che con il presente decreto s'intende approvato, è delimitata, sul piano topografico alla scala 1:250.000, allegato al presente decreto, con linea continua di colore nero passante per i sei vertici, le cui coordinate geografiche, rilevate graficamente sul piano stesso, sono riportate nella tabella allegata al presente decreto.

2. L'estensione del permesso è di kmq 683,13 (seicentotantatrevirgolatredici).

##### Art. 3

(Prescrizioni dei lavori)

1. Il permesso è accordato alle condizioni stabilite nel disciplinare tipo approvato con il D.M. 6 agosto 1991, nelle premesse citate.

2. La Società permissionaria è tenuta ad osservare le eventuali ulteriori prescrizioni che potranno essere impartite dalla Direzione generale per le risorse minerarie ed energetiche - Ufficio nazionale minerario per gli idrocarburi e georisorse (U.N.M.I.G.) - Divisione I e la competente Divisione territoriale, nonché dalle altre Amministrazioni statali interessate, in applicazione del terzo comma dell'art. 2 della legge 21 luglio 1967, n. 613.

3. Le attività dovranno essere condotte nel rispetto della normativa vigente e, in particolare, delle norme sulla sicurezza e salute nei luoghi di lavoro.

4. La Società permissionaria è altresì tenuta, nel corso dello svolgimento della attività di ricerca, ad osservare tutte le prescrizioni, indicazioni e condizioni delle delibere indicate in premessa e, in particolare, della nota, prot. n. 0022176 del 28.07.2009 della Direzione Generale della Pesca Marittima e dell'Acquicoltura del Ministero delle Politiche Agricole Alimentari e Forestali e della nota, prot. n. 5009 del 10.08.2009 della Capitaneria di Porto di Oristano del Ministero delle Infrastrutture e dei Trasporti, che fanno parte integrante del presente decreto, nonché della citata nota della Direzione Generale per la Salvaguardia Ambientale del Ministero dell'ambiente e della tutela del territorio e del mare, con l'allegato parere della Commissione Tecnica di Verifica dell'impatto Ambientale - VIA e VAS, reperibile peraltro sul sito internet del Dicastero stesso.

##### Art. 4

(Canoni)

1. A decorrere dalla data di pubblicazione del presente decreto il titolare del permesso è tenuto a corrispondere allo Stato il canone annuo anticipato di € 5,16 per kmq di superficie, ai sensi dell'art. 18 del D. Lgs. 25 novembre 1996, n. 625, aggiornato secondo l'indice ISTAT per gli anni seguenti.

Art. 5  
(Obblighi)

1. La Società permissionaria è tenuta:

a) ad eseguire il programma lavori; in particolare, la Società permissionaria è tenuta, previa autorizzazione della competente Divisione territoriale, ad iniziare i lavori di indagine geologica e geofisica nell'area del permesso entro dodici mesi dalla prima nel tempo delle date di consegna e di pubblicazione nel Bollettino Ufficiale degli idrocarburi e della geotermia del presente decreto ed i lavori di perforazione entro sessanta mesi dalla stessa data, salvo quanto previsto dall'art. 3 del presente decreto.

b) nel caso l'ubicazione prescelta per l'installazione temporanea dell'impianto mobile di perforazione risulti visibile dalla costa, definire le scelte riguardanti il periodo di effettuazione della perforazione anche nel rispetto del criterio di minimizzare l'impatto paesaggistico;

c) effettuare una specifica ed accurata verifica della stabilità e delle caratteristiche del fondo marino interessato dal temporaneo posizionamento dell'impianto di perforazione.

d) assicurare il periodico controllo analitico dei fanghi di perforazione esausti e degli effluenti liquidi;

e) lo scarico in mare dei detriti e dei fanghi di perforazione è soggetto a specifica autorizzazione del Ministero dell'ambiente e tutela del territorio e del mare, in base ai limiti stabiliti dalle norme vigenti. Nel caso tali scarichi non siano autorizzati la Società permissionaria dovrà trasmettere alla competente Divisione territoriale della scrivente Direzione un programma per lo smaltimento in terraferma degli stessi;

e) assicurare che i soggetti che eseguono le operazioni di smaltimento o di scarico in terraferma siano provvisti delle autorizzazioni prescritte dalle normative vigenti in materia di smaltimento dei rifiuti e di tutela delle acque dagli inquinamenti;

f) procedere al ripristino o al recupero delle aree comunque danneggiate nel corso delle operazioni di ricerca, sulla base di progetti approvati dalla competente Divisione territoriale;

g) nel caso il pozzo non sia chiuso minerariamente, presentare alla competente Divisione territoriale un rapporto preventivo sulla sua messa in sicurezza dopo l'abbandono della postazione da parte dell'impianto mobile di perforazione e sulle procedure di manutenzione e di controllo previste per il mantenimento delle strutture sottomarine o in superficie del pozzo, indicando gli eventuali rischi per le risorse ambientali e le misure previste per minimizzarli;

h) presentare alla Capitaneria di porto competente ed alla competente Divisione territoriale della scrivente Direzione un rapporto sui piani di emergenza per gli sversamenti accidentali in mare di olio minerale e derivati con indicazione delle tecniche e dei mezzi disponibili per eventuali bonifiche a seguito di un evento accidentale, in base alle disposizioni del D.M. 20 maggio 1982, citato in premessa;

i) sollevare l'Amministrazione da ogni azione che possa esserle intentata da terzi in dipendenza delle operazioni di ricerca;

l) adottare ogni misura possibile per la protezione dell'ambiente;

m) osservare che entro un miglio dalla linea di costa non è consentita l'effettuazione di rilevamenti sismici durante le ore notturne; entro tre miglia dalla linea di costa non è consentito effettuare rilevamenti sismici nel periodo da maggio ad agosto, scaricare in mare i fanghi di perforazione (che dovranno essere raccolti, trasportati e smaltiti all'esterno di tale area), scaricare in mare acque di drenaggio oleose e fluidi derivanti dalla zona macchine;

2. All'interno dei perimetri delle aree naturali protette di cui all'art. 2 della legge 6 dicembre 1991, n. 394, delle aree sottoposte a tutela biologica, di cui alle legge n. 963/1965, e a tutela archeologica di cui al D. Lgs. 29 ottobre 1999, n. 490, la Società permissionaria dovrà svolgere le operazioni di ricerca nel rispetto dei limiti e delle modalità previste dal Regolamento, dal Piano o dal provvedimento di salvaguardia che disciplina le attività nell'area interessata. In tali casi l'inizio delle operazioni di ricerca sarà subordinato al rilascio di preventivo nulla osta da parte dell'organismo preposto alla gestione dell'area naturale interessata o, in sua assenza, da parte delle autorità competenti indicate dal provvedimento di salvaguardia.

Art. 6  
(Pubblicazione e consegna)

1. Il presente decreto sarà pubblicato nel Bollettino Ufficiale degli Idrocarburi e delle Georisorse del mese di Maggio e consegnato alla Società permissionaria tramite l'Agenzia del Demanio Filiale Sardegna.

2. Contro il presente provvedimento è ammesso ricorso giurisdizionale avanti al Tribunale Amministrativo Regionale Lazio, sede di Roma, secondo le modalità di cui alla legge 6 dicembre 1971, n. 1034, ovvero ricorso Straordinario al Capo dello Stato, ai sensi del Decreto del Presidente della Repubblica 24.11.1971, n. 1199, rispettivamente entro 60 e 120 giorni dalla data della notificazione o della comunicazione dell'atto impugnato o da quando l'interessato ne abbia avuto piena conoscenza.

Roma, 21 aprile 2010

*Il Direttore generale:* TERLIZZESE

Allegato al D.M. 21 aprile 2010 relativo al permesso di ricerca «E.R54.PU».

- Coordinate geografiche dei vertici:

Vertice o intersezione	Longitudine E Greenwich	Latitudine N
a	Intersezione tra la linea di delimitazione della Zona E ed il parallelo 40° 18';	
b	8° 20'	40° 18'
c	8° 20'	40° 05'
d	8° 13'	40° 05'
e	8° 13'	39° 55'
f	Intersezione tra il parallelo 39° 55' e la linea di delimitazione della Zona E.	

Dal vertice f al vertice a il limite del permesso è rappresentato dalla linea di delimitazione della Zona E.

Superficie: km<sup>2</sup> 683,13.

## CONCESSIONI DI COLTIVAZIONE

### ISTANZE DI PROROGA

NUMERO DI PUBBLICAZIONE: 109.

**Istanza di proroga della concessione di coltivazione «D.C4.AG» presentata dalla Società Ionica Gas (estratto).**

Richiedente: Società IONICA GAS – Ortona (CH), Contrada Tamarete.

Data di presentazione dell'istanza: 2 aprile 2010.

Denominazione della concessione di coltivazione della quale si chiede la proroga: «D.C4.AG» (v. Elenco delle concessioni di coltivazione, n. 983 di riferimento).

Ubicazione ed estensione attuale della medesima:

- Sottofondo marino: Mare Jonio (Zona D).

- Superficie: km<sup>2</sup> 16,90.

- Superficie dell'area della concessione per la quale si chiede la proroga: km<sup>2</sup> 16,90.

### DECRETI DI PROROGA

NUMERO DI PUBBLICAZIONE: 110.

DECRETO MINISTERIALE 16 aprile 2010.

**Proroga della concessione di coltivazione «B.C1.LF» della Società Edison (r.u.).**

#### IL DIRETTORE GENERALE PER LE RISORSE MINERARIE ED ENERGETICHE

Vista la legge 11 gennaio 1957, n. 6 e successive modifiche ed integrazioni, recante "Ricerca e coltivazione degli idrocarburi liquidi e gassosi";

Vista la legge 21 luglio 1967, n. 613 e successive modifiche ed integrazioni, recante "Ricerca e coltivazione degli idrocarburi liquidi e gassosi nel mare territoriale e nella piattaforma continentale e modificazioni alla legge 11 gennaio 1957, n. 6 sulla Ricerca e coltivazione degli idrocarburi liquidi e gassosi";

Vista la legge 31 dicembre 1982, n. 979, recante "Disposizioni per la difesa del mare";

Vista la legge 8 luglio 1986, n. 349, recante "Istituzione del Ministero dell'ambiente e norme in materia di danno ambientale";

Vista la legge 9 gennaio 1991, n. 9 e successive modifiche ed integrazioni, recante "Norme per l'attuazione del nuovo Piano energetico nazionale: aspetti istituzionali, centrali idroelettriche ed elettrodotti, idrocarburi e geotermia, autoproduzione e disposizioni fiscali";

Visto il decreto legislativo 25 novembre 1996, n. 625 recante "Attuazione della direttiva 94/22/CEE, relativa alle condizioni di rilascio e di esercizio delle autorizzazioni alla prospezione, ricerca e coltivazione di idrocarburi";

Vista la legge 20 agosto 2004, n. 239 recante "Riordino del settore energetico, nonché delega al governo per il riassetto delle disposizioni vigenti in materia di energia";

Vista la legge 8 agosto 1985, n. 431 e successive modifiche ed integrazioni, recante "Disposizioni urgenti per la tutela delle zone di particolare interesse ambientale";

Vista la legge 6 dicembre 1991, n. 349 riguardante "Legge quadro sulle aree protette";

Visto il decreto legislativo 25 novembre 1996, n. 624 recante "Attuazione della direttiva 92/91/CEE relativa alla sicurezza e salute dei lavoratori nelle industrie estrattive per trivellazione e della direttiva 92/104/CEE relativa alla sicurezza e salute dei lavoratori nelle industrie estrattive a cielo aperto e sotterranee";

Visto il decreto legislativo 3 aprile 2006 n. 152, come modificato dal decreto legislativo 8 novembre 2006, n. 284 e dal decreto legislativo 16 gennaio 2008, n. 4 recante "Ulteriori disposizioni correttive ed integrative del decreto legislativo 3 aprile 2006, n. 152, recante norme in materia ambientale";

Visto il decreto del Presidente della Repubblica 24 maggio 1979, n. 886, recante "Integrazione ed adeguamento delle norme di polizia delle miniere e delle cave, contenute nel decreto del Presidente della Repubblica 9 aprile 1959, n. 128, al fine di regolare le attività di prospezione, di ricerca e coltivazione degli idrocarburi nel mare territoriale e nella piattaforma continentale";

Visto il decreto del Presidente della Repubblica 18 aprile 1994, n. 484, recante la "Disciplina dei procedimenti di conferimento dei permessi di prospezione o ricerca e di concessione di coltivazione di idrocarburi in terraferma e in mare";

Visto il D.M. 6 agosto 1991, di "Approvazione del nuovo disciplinare tipo per i permessi di prospezione e ricerca e per le concessioni di coltivazione di idrocarburi liquidi e gassosi";

Visto il decreto del Presidente della Repubblica 28 novembre 2008, n. 197, recante il "Regolamento di organizzazione del Ministero dello sviluppo economico";

Visto il D.M. 27 agosto 1970, con il quale alle Società Elf Italiana S.p.A. e Petrolifera Italiana S.P.I. con quote rispettivamente del 95% e 5%, rappresentate dalla prima, è stata accordata, per la durata di anni trenta, la concessione di coltivazione di idrocarburi liquidi e gassosi contraddistinta dalla sigla «B.C1.LF» situata nell'off-shore adriatico, Zona "B";

Visto il D.M. 2 settembre 1974, con il quale l'area della concessione di coltivazione "B.C1.LF" è stata ampliata da Km<sup>2</sup> 42,50 a Km<sup>2</sup> 93,19 (novantatrevirgoladiciannove);

Visti i DD.MM. 19 aprile 1979, 04 agosto 1993, 09 maggio 1996, 23 novembre 1998, 15 settembre 1999, 12 febbraio 2004 e 20 luglio 2004 con i quali la titolarità della concessione in parola è stata intestata, in ultimo, alle Società EDISON S.p.A. e Gas Plus Italiana S.p.A. con quote rispettivamente del 95% e 5% rappresentate dalla prima;

Visto il D.M. 31 maggio 2001 con il quale la concessione "B.C1.LF" è stata prorogata fino al 27 agosto 2010;

Vista l'istanza pervenuta in data 25 agosto 2009 con la quale è stata chiesta la proroga quinquennale della concessione;

Visto il programma dei lavori relativo al nuovo periodo di vigenza;

Visto il rapporto prot. n. 0104981 21 settembre 2009 con il quale l'Ingegnere Capo della Sezione U.N.M.I.G. di Roma ha espresso parere favorevole all'accoglimento dell'istanza di proroga;

Vista la relazione dell'U.N.M.I.G. Divisione I, del 7 dicembre 2009, favorevole all'accoglimento dell'istanza stessa;

Considerato che nel programma dei lavori non è prevista la realizzazione di alcuna nuova opera o impianti;

Considerato che non ricorrono gli estremi di cui all'art. 18, comma 1, del citato D.P.R. 484 del 1994 per l'acquisizione del parere del Comitato tecnico per gli idrocarburi e la geotermia, ora Commissione per gli idrocarburi e le risorse minerarie, in quanto la proroga di vigenza richiesta è giustificata dalla prosecuzione delle attività di coltivazione in atto;

Preso atto che la Società ha adempiuto agli obblighi derivanti dalla concessione medesima "B.C1.LF";

Ritenuto che il nuovo programma lavori previsto nella citata istanza di proroga è idoneo anche al fine di valorizzare le risorse nazionali di idrocarburi;

#### D E C R E T A:

##### Art. 1.

(Proroga della concessione)

1. Ai sensi del combinato disposto dall'art. 29 della legge 21 luglio 1967, n. 613, dell'art. 9 della legge 9 gennaio 1991, n. 9 e dall'art. 13, comma 1, del decreto legislativo 25 novembre 1996 n. 625, la concessione di coltivazione di idrocarburi liquidi e gassosi contraddistinta dalla sigla "B.C1.LF.", ubicata nell'off-shore adriatico, Zona

"B", di cui sono contitolari, le Società EDISON S.p.A. (c.f. n. 06722600019) con sede legale in Milano, Foro Buonaparte, 31 (C.a.p. 20121) e GAS PLUS ITALIANA S.p.A. (c.f. n. 04086420967) con sede legale in Milano, Via E. Fornalini, n. 17 (C.a.p. 20134), con quote rispettivamente del 95% e 5%, rappresentate dalla prima, è prorogata per cinque anni a decorrere dal 27 agosto 2010 fino al 27 agosto 2015.

Art. 2  
(Programma dei lavori)

1. E' approvato il programma dei lavori che prevede la prosecuzione dell'attività di coltivazione con i pozzi e gli impianti esistenti con la sola esecuzione di interventi di manutenzione degli stessi impianti.

2. Nessuna variazione può essere apportata al programma dei lavori approvato con il presente decreto senza la preventiva autorizzazione di questa Amministrazione, previa valutazione di compatibilità ambientale.

Art. 3  
(Obblighi e prescrizioni)

1. Le concessionarie sono tenute a:

a) osservare oltre agli obblighi stabiliti con il D.M. 27 agosto 1970 e 31 maggio 2001 nelle premesse citati, tutte le condizioni e prescrizioni contenute nel Disciplinare tipo approvato con il D.M. 6 agosto 1991, le disposizioni del D. Lgs 24 maggio 1979, n. 886, nonché tutte le prescrizioni e limitazioni che altre Amministrazioni dello Stato potranno imporre a tutela di pubblici interessi, nonché al rispetto delle norme sulla sicurezza e salute dei luoghi di lavoro, in particolare da quanto stabilito dal D.P.R. 9 aprile 1958, n. 128 e dal D. Lgs n. 624 del 25 novembre 1996;

b) osservare, ai fini della sicurezza delle lavorazioni, le norme di cui al D.P.R. 24 maggio 1979, n. 886, e al D. Lgs n. 624 del 1996, nonché, tutte le prescrizioni che possono essere impartite dall'Ingegnere Capo della Sezione U.N.M.I.G. di Roma, dalle Autorità marittime e dalle altre Amministrazioni statali interessate, in applicazione del terzo comma dell'art. 2 della legge 21 luglio 1967, n. 613;

c) osservare il Codice della navigazione, del regolamento di esecuzione e le altre norme internazionali sulla navigazione marittima ed aerea, nonché, le norme e le convenzioni internazionali in materia di prevenzione dall'inquinamento dell'area, del mare e del sottofondo marino;

d) adottare ogni misura possibile per la protezione dell'ambiente marino da ogni effetto nocivo eventualmente risultante dalle attività di ricerca e coltivazione, le quali sono comunque vietate nelle aree destinate a riserva ai sensi della legge n. 979/1982 nelle premesse citata, salvo espressa autorizzazione da parte delle autorità competenti;

e) osservare le prescrizioni e le istruzioni che le competenti autorità dello Stato ritengano di impartire, nel corso dell'esercizio di volta in volta, a tutela dell'ambiente;

f) a corrispondere dalla data del 27 agosto 2010 allo Stato il canone annuo anticipato ai sensi dell'art. 18 del D. Lgs n. 625 del 1996 nelle premesse citato, aggiornato con l'indice ISTAT per gli anni seguenti.

Art. 4  
(Pubblicazione e consegna)

1. Il presente decreto sarà pubblicato nel Bollettino Ufficiale degli Idrocarburi e delle Georisorse e consegnato alla Società EDISON-S.p.A. tramite l'Agenzia del Demanio filiale Abruzzo.

2. Contro il presente provvedimento è ammesso ricorso giurisdizionale avanti al Tribunale Amministrativo Regionale Lazio, sede di Roma, secondo le modalità di cui alla legge 6 dicembre 1971, n. 1034, ovvero ricorso Straordinario al Capo dello Stato, ai sensi del decreto del Presidente della Repubblica 25.11.1971, n. 1199, rispettivamente entro 60 e 120 giorni dalla data della notificazione o della comunicazione dell'atto impugnato o da quando l'interessato ne abbia avuto piena conoscenza.

Roma, 16 aprile 2010

Il Direttore generale: TERLIZZESE

NUMERO DI PUBBLICAZIONE: 111.

DECRETO MINISTERIALE 16 aprile 2010.

**Proroga della concessione di coltivazione «B.C2.LF» della Società Edison (r.u.).**

IL DIRETTORE GENERALE PER LE RISORSE MINERARIE ED ENERGETICHE

Vista la legge 11 gennaio 1957, n. 6 e successive modifiche ed integrazioni, recante "Ricerca e coltivazione degli idrocarburi liquidi e gassosi";

Vista la legge 21 luglio 1967, n. 613 e successive modifiche ed integrazioni, recante "Ricerca e coltivazione degli idrocarburi liquidi e gassosi nel mare territoriale e nella piattaforma continentale e modificazioni alla legge 11 gennaio 1957, n. 6 sulla Ricerca e coltivazione degli idrocarburi liquidi e gassosi";

Vista la legge 31 dicembre 1982, n. 979, recante "Disposizioni per la difesa del mare";

Vista la legge 8 luglio 1986, n. 349, recante "Istituzione del Ministero dell'ambiente e norme in materia di danno ambientale";

Vista la legge 9 gennaio 1991, n. 9 e successive modifiche ed integrazioni, recante "Norme per l'attuazione del nuovo Piano energetico nazionale: aspetti istituzionali, centrali idroelettriche ed elettrodotti, idrocarburi e geotermia, autoproduzione e disposizioni fiscali";

Visto il decreto legislativo 25 novembre 1996, n. 625 recante "Attuazione della direttiva 94/22/CEE, relativa alle condizioni di rilascio e di esercizio delle autorizzazioni alla prospezione, ricerca e coltivazione di idrocarburi";

Vista la legge 20 agosto 2004, n. 239 recante "Riordino del settore energetico, nonché delega al governo per il riassetto delle disposizioni vigenti in materia di energia";

Vista la legge 8 agosto 1985, n. 431 e successive modifiche ed integrazioni, recante "Disposizioni urgenti per la tutela delle zone di particolare interesse ambientale";

Vista la legge 6 dicembre 1991, n. 349 riguardante "Legge quadro sulle aree protette";

Visto il decreto legislativo 25 novembre 1996, n. 624 recante "Attuazione della direttiva 92/91/CEE relativa alla sicurezza e salute dei lavoratori nelle industrie estrattive per trivellazione e della direttiva 92/104/CEE relativa alla sicurezza e salute dei lavoratori nelle industrie estrattive a cielo aperto e sotterranee";

Visto il decreto legislativo 3 aprile 2006 n. 152, come modificato dal decreto legislativo 8 novembre 2006, n. 284 e dal decreto legislativo 16 gennaio 2008, n. 4 recante "Ulteriori disposizioni correttive ed integrative del decreto legislativo 3 aprile 2006, n. 152, recante norme in materia ambientale";

Visto il decreto del Presidente della Repubblica 24 maggio 1979, n. 886, recante "Integrazione ed adeguamento delle norme di polizia delle miniere e delle cave, contenute nel decreto del Presidente della Repubblica 9 aprile 1959, n. 128, al fine di regolare le attività di prospezione, di ricerca e coltivazione degli idrocarburi nel mare territoriale e nella piattaforma continentale";

Visto il decreto del Presidente della Repubblica 18 aprile 1994, n. 484, recante la "Disciplina dei procedimenti di conferimento dei permessi di prospezione o ricerca e di concessione di coltivazione di idrocarburi in terraferma e in mare";

Visto il D.M. 6 agosto 1991, di "Approvazione del nuovo disciplinare tipo per i permessi di prospezione e ricerca e per le concessioni di coltivazione di idrocarburi liquidi e gassosi";

Visto il decreto del Presidente della Repubblica 28 novembre 2008, n. 197, recante il "Regolamento di organizzazione del Ministero dello sviluppo economico";

Visto il D.M. 2 dicembre 1970, con il quale alle Società Elf Italiana Mineraria S.p.A. e Petrolifera Italiana S.p.A., è stata accordata, per la durata di anni trenta, la concessione di coltivazione di idrocarburi liquidi e gassosi contraddistinta dalla sigla «B.C2.LF» ubicata nel mare Adriatico, nell'ambito della Zona "B";

Visti i DD.MM. 24 aprile 1979, 4 agosto 1993, 9 maggio 1996, 23 novembre 1998, 15 settembre 1999, 12 febbraio 2004 e 20 luglio 2004 con i quali la titolarità della concessione in parola è stata intestata, in ultimo, alle Società Edison S.p.A. e Gas plus Italiana S.p.A.;

Visto il D.M. 31 maggio 2001 con il quale la concessione "B.C2.LF" è stata prorogata per dieci anni fino al 2 dicembre 2010;

Vista l'istanza pervenuta in data 9 dicembre 2009 con la quale è stata chiesta la proroga quinquennale della concessione ;

Visto il programma dei lavori relativo al nuovo periodo di vigenza;

Visto il rapporto prot. n. 0000075 del 16 febbraio 2010 con il quale l'Ingegnere Capo della Sezione U.N.M.I.G. di Roma ha espresso parere favorevole all'accoglimento dell'istanza di proroga;

Vista la relazione dell'U.N.M.I.G. Divisione I, del 11 marzo 2010, favorevole all'accoglimento dell'istanza stessa;

Considerato che nel programma dei lavori non è prevista la realizzazione di alcuna nuova opera o impianti;

Considerato che non ricorrono gli estremi di cui all'art. 18, comma 1, del citato D.P.R. 484 del 1994 per l'acquisizione del parere del Comitato tecnico per gli idrocarburi e la geotermia, ora Commissione per gli idrocarburi e le risorse minerarie, in quanto la proroga di vigenza richiesta è giustificata dalla prosecuzione delle attività di coltivazione in atto;

Preso atto che le Società hanno adempiuto agli obblighi derivanti dalla concessione medesima "B.C2.LF";

Ritenuto che il nuovo programma lavori previsto nella citata istanza di proroga è idoneo anche al fine di valorizzare le risorse nazionali di idrocarburi;

#### D E C R E T A:

##### Art. 1.

(Proroga della concessione)

Ai sensi del combinato disposto dall'art. 29 della legge 21 luglio 1967, n. 613, dell'art. 9 della legge 9 gennaio 1991, n. 9 e dall'art. 13, comma 1, del decreto legislativo 25 novembre 1996 n. 625, la concessione di coltivazione di idrocarburi liquidi e gassosi contraddistinta dalla sigla "B.C2.LF.", ubicata nel mare Adriatico, Zona "B", di cui sono

contitolari, le Società EDISON S.p.A. (c.f. 06722600019) ,CAP 20121, con sede legale in Milano, Foro Buonaparte, 31 e Società GAS PLUS ITALIANA S.p.A. (c.f. 04086420967) CAP 20134, con sede in Milano , Via E. Forlanini, 17 è prorogata per cinque anni a decorrere dal 2 dicembre 2010 fino al 2 dicembre 2015.

**Art. 2**  
(Programma dei lavori)

1. E' approvato il programma dei lavori che prevede la prosecuzione delle attività di coltivazione mediante l'utilizzo degli impianti e dei pozzi esistenti con la sola esecuzione di interventi manutenzione degli stessi impianti.

2. Nessuna variazione può essere apportata al programma dei lavori approvato con il presente decreto senza la preventiva autorizzazione di questa Amministrazione previa valutazione di compatibilità ambientale.

**Art. 3**  
(Obblighi e prescrizioni)

1. Le concessionarie sono tenute a:

a) osservare oltre agli obblighi stabiliti con il D.M. 4 aprile 1979 e 31 maggio 2001 nelle premesse citati, tutte le condizioni e prescrizioni contenute nel Disciplinare tipo approvato con il D.M. 6 agosto 1991, le disposizioni del D. Lgs 24 maggio 1979, n. 886, nonché tutte le prescrizioni e limitazioni che altre Amministrazioni dello Stato potranno imporre a tutela di pubblici interessi, nonché al rispetto delle norme sulla sicurezza e salute dei luoghi di lavoro, in particolare da quanto stabilito dal D.P.R. 9 aprile 1958, n. 128 e dal D. Lgs n. 624. del 25 novembre 1996;

b) osservare, ai fini della sicurezza delle lavorazioni, le norme di cui al D.P.R. 24 maggio 1979, n. 886, e al D. Lgs n. 624 del 1996, nonché, tutte le prescrizioni che possono essere impartite dall'Ingegnere Capo dell'Ufficio territoriale di Roma, dalle Autorità marittime e dalle altre Amministrazioni statali interessate, in applicazione del terzo comma dell'art. 2 della legge 21 luglio 1967, n. 613;

c) osservare il Codice della navigazione, del regolamento di esecuzione e le altre norme internazionali sulla navigazione marittima ed aerea, nonché, le norme e le convenzioni internazionali in materia di prevenzione dall'inquinamento dell'area, del mare e del sottofondo marino;

d) adottare ogni misura possibile per la protezione dell'ambiente marino da ogni effetto nocivo eventualmente risultante dalle attività di ricerca e coltivazione, le quali sono comunque vietate nelle aree destinate a riserva ai sensi della legge n. 979/1982 nelle premesse citata, salvo espressa autorizzazione da parte delle autorità competenti;

e) osservare le prescrizioni e le istruzioni che le competenti autorità dello Stato ritengano di impartire, nel corso dell'esercizio di volta in volta, a tutela dell'ambiente;

f) a corrispondere allo Stato il canone annuo anticipato ai sensi dell'art. 18 del D. Lgs n. 625 del 1996 nelle premesse citato, aggiornato con l'indice ISTAT per gli anni seguenti.

**Art. 4**  
(Pubblicazione e consegna)

1. Il presente decreto sarà pubblicato nel Bollettino Ufficiale degli Idrocarburi e delle Georisorse e consegnato alla Società Edison S.p.A. tramite l'Agenzia del Demanio filiale Marche.

2. Contro il presente provvedimento è ammesso ricorso giurisdizionale avanti al Tribunale Amministrativo Regionale Lazio, sede di Roma, secondo le modalità di cui alla legge 6 dicembre 1971, n. 1034, ovvero ricorso Straordinario al Capo dello Stato, ai sensi del decreto del Presidente della Repubblica 25.11.1971, n. 1199, rispettivamente entro 60 e 120 giorni dalla data della notificazione o della comunicazione dell'atto impugnato o da quando l'interessato ne abbia avuto piena conoscenza.

Roma, 16 aprile 2010

*Il Direttore generale: TERLIZZESE*



## LEGGI E DECRETI, DISPOSIZIONI E COMUNICATI

### DISPOSIZIONI E COMUNICATI

NUMERO DI PUBBLICAZIONE: 112.

COMUNICATO MINISTERIALE del 30 aprile 2010.

**Art. 45 della L. 99/2009 - Versamento degli importi relativi all'aumento del 3% dell'aliquota di prodotto dovuta dai titolari delle concessioni di coltivazione di idrocarburi.**

DIREZIONE GENERALE PER LE RISORSE MINERARIE ED ENERGETICHE

A TUTTI GLI OPERATORI

L'articolo 45 della legge n. 99/2009, legge sviluppo, prevede l'istituzione di un fondo destinato a ridurre il prezzo alla pompa sui carburanti per le regioni in cui vi siano produzioni di idrocarburi soggette al pagamento di aliquote di prodotto, attraverso l'aumento dal 7 al 10 % di tale aliquota dovuta dai titolari delle concessioni di coltivazione di idrocarburi.

Il Ministero dello sviluppo economico e il Ministero dell'economica e delle finanze hanno in corso di predisposizione il previsto decreto interministeriale di attuazione.

Nelle more della conclusione dell'iter previsto per l'emanazione del decreto interministeriale sopra detto, nel confermare che nulla è variato in merito alle altre disposizioni vigenti in materia di determinazione dell'aliquota di prodotto per la determinazione e per i versamenti relativi all'aumento del 3% previsto dal sopradetto articolo 45 della legge n. 99/2009, gli operatori nei soli casi in cui aliquote di prodotto sono applicabili, dovranno attenersi alle seguenti previsioni:

gli importi relativi all'aumento del **3%** sono dovuti per le produzioni di idrocarburi liquidi e gassosi ottenute nell'ambito di concessioni in terraferma e per i pozzi che partono dalla terraferma nell'ambito di concessioni a mare, a decorrere dal 1° gennaio 2009;

ai fini del calcolo dell'aumento del 3%, per determinare la quota di produzione relativa ai pozzi che partono dalla terraferma nell'ambito di concessioni a mare, si dovrà fare riferimento ai quantitativi di produzione allocati ai singoli pozzi secondo la metodologia tecnica di ripartizione applicata dall'operatore in accordo con la sezione UNMIG competente e riportati negli appositi registri ex art. 38 del Disciplinare Tipo;

con riferimento ai pozzi che partono dalla terraferma nell'ambito di una concessione a mare, il quantitativo di produzione esente dal pagamento dell'aliquota, al netto delle produzioni di cui al comma 2 dell'art. 19 del D.Lgs. n. 625 del 1996, dovrà essere ripartito tra tutti i pozzi della concessione in proporzione alla produzione di ciascuno di essi - determinata con la metodologia di cui al punto 2 che precede - rispetto alla produzione complessiva della concessione stessa;

per l'aliquota aggiuntiva in parola **non trova applicazione** il decreto del Ministero dello sviluppo economico 12 luglio 2007, recante "Modalità di cessione presso il mercato regolamentato di aliquote del prodotto di giacimenti di gas naturale dovute allo Stato.";

per i versamenti è stato istituito un apposito capitolo in conto entrata del bilancio dello Stato: capitolo di **Capo 7° n. 2605 denominato: "Somme corrispondenti all'incremento percentuale dell'aliquota di prodotto dovuto annualmente dal titolare unico o contitolare di ciascuna concessione per le produzioni di idrocarburi liquidi e gassosi ottenute in terraferma, stabilito dalla legge n. 99/2009, articolo 45, comma 1"**;

per le produzioni 2009, gli importi devono essere corrisposti da ogni titolare con apposito versamento sul capitolo di cui al comma 5, **entro il 30 giugno 2010**;

entro il 15 luglio 2010, deve essere trasmessa a questo Ministero – Direzione Generale per le risorse minerarie ed energetiche – Divisione VIII, copia autentica della quietanza di pagamento e un prospetto riepilogativo nel quale sia indicato l'importo versato **ripartito per regione**.

Roma, 30 aprile 2010

Il Direttore generale: TERLIZZESE

NUMERO DI PUBBLICAZIONE: 113.

CIRCOLARE MINISTERIALE n. 7374 del 14 maggio 2010.

**Decreto legislativo 117/08 – Chiarimenti sulla applicazione alle attività di ricerca e coltivazione di idrocarburi e di stoccaggio di gas.**

IL DIRETTORE DELL'UFFICIO NAZIONALE MINERARIO PER GLI IDROCARBURI E LE GEORISORSE

ALLE SOCIETA'  
TITOLARI DI PERMESSI E CONCESSIONI DI COLTIVAZIONE DI  
IDROCARBURI

ALLE SOCIETA'  
TITOLARI DI CONCESSIONI DI STOCCAGGIO

AL MINISTERO SVILUPPO ECONOMICO  
DIPARTIMENTO PER L'ENERGIA  
DIR. GEN. RISORSE MINERARIE ED ENERGETICHE  
DIV. II- III-IV , UNMIG DI BOLOGNA, ROMA E NAPOLI

LORO SEDI

In riferimento al decreto legislativo n. 117/08 di attuazione della direttiva 2006/21/CE relativa alla gestione dei rifiuti delle industrie estrattive si ritiene opportuno formulare chiarimenti in ordine alle modalità di adeguamento al decreto legislativo a tutt'oggi esperite da parte degli operatori nel settore della ricerca e coltivazione di idrocarburi e dello stoccaggio di gas.

Al riguardo infatti si rammenta che:

la direttiva UE da cui scaturisce come recepimento il citato decreto legislativo hanno individuato come oggetto della disciplina le miniere (e le cave) senza fare alcuna distinzione tra le diverse tipologie di minerali;

nell'ordinamento un riferimento specifico è ricavabile dall'art. 2 del R.D. n. 1443/27, laddove alla lett. b) include tra le miniere i "combustibili solidi, liquidi e gassosi". La materia degli idrocarburi è oggetto di disciplina specifica, ma solo con riferimento alla gestione dell'attività mentre i giacimenti sono miniere;

all'art. 3 lettera f) del decreto legislativo n. 117/08 con "risorsa minerale" o "minerale" si indicano espressamente i "combustibili energetici";

sempre all'articolo 3 lettera hh) per "sito", si rimanda alle definizioni di cui al R.D. n. 1443/27 e al decreto legislativo n. 624/96 che includono le attività di ricerca e coltivazione di idrocarburi e dello stoccaggio di gas.

Sulla base di quanto sopra esposto, come è noto, il decreto legislativo n. 117/08 comprende nell'ambito di applicazione le attività di ricerca e coltivazione di idrocarburi e di stoccaggio di gas con esclusione dei soli rifiuti di estrazione derivanti dalla attività di prospezione, di estrazione e di trattamento in offshore delle risorse minerali, (lettera b), comma 2 dell'articolo 2).

Tutto ciò premesso va evidenziato che il decreto legislativo in esame è intervenuto a regolamentare la materia dei "rifiuti estrattivi", in precedenza esclusa dalla disciplina generale dei rifiuti, pertanto questa è la sua finalità e il suo campo di intervento, e quindi deve essere inteso in questa ottica non estensiva.

Il Piano di gestione dei rifiuti di estrazione previsto dall'articolo 5 del decreto legislativo è l'elemento regolatore di tutta l'attività estrattiva interconnessa con la produzione di rifiuti di estrazione.

Appare chiaro che all'interno del sito estrattivo, per la ricerca e coltivazione di idrocarburi e per lo stoccaggio di gas, i rifiuti di estrazione devono essere gestiti secondo le regole dettate dal decreto legislativo n. 117/08 attraverso il piano di gestione. Il piano di gestione dei rifiuti di estrazione è l'aspetto progettuale intorno a cui ruotano e devono trovare soluzione tutte le problematiche relative e deve essere correlato all'attività di ricerca e coltivazione di idrocarburi e di stoccaggio di gas.

Sulla base di quanto sopra si può affermare che con il piano di gestione dei rifiuti di estrazione, predisposto in maniera combinata con il progetto di ricerca e coltivazione di idrocarburi e di stoccaggio di gas, sono regolati tutti i materiali estratti e prodotti nel sito estrattivo.

Nell'ambito di questa programmazione occorre perseguire tutte le migliori tecniche disponibili per la minimizzazione dei rifiuti di estrazione e della loro pericolosità. Ai fini della predisposizione del piano di gestione, il titolare dovrà verificare la ricorrenza di tre condizioni per l'applicazione del decreto legislativo n. 117/08:

- la provenienza diretta dalle attività di ricerca e coltivazione di idrocarburi e di stoccaggio di gas;
- la collocazione del rifiuto estrattivo nel cantiere stesso;
- la struttura di deposito dei rifiuti estrattivi;

in mancanza trova, per ogni altro aspetto, applicazione la disciplina generale sui rifiuti.

Pertanto il titolare deve, ai sensi del comma 5 dell'articolo 5, predisporre un'apposita sezione del programma/progetto delle attività di ricerca e coltivazione di idrocarburi e di stoccaggio di gas, nella quale esplicitare in maniera compiuta il piano di gestione dei rifiuti di estrazioni che, qualora ne ricorrano le condizioni, indicherà anche in senso negativo l'assenza di rifiuti di estrazione e/o la gestione attraverso l'applicazione del testo unico ambientale di prodotti/residui non riconducibili al campo di applicazione del decreto legislativo n. 117/08.

Detto "piano di gestione dei rifiuti di estrazione" trova la sua naturale collocazione, pertanto, nell'ambito della redazione del cosiddetto DSS (Documento di Salute e Sicurezza) redatto ai sensi del decreto legislativo n. 624/96.

Appare evidente che risulta necessario operare una distinzione tra attività in essere ed attività da effettuare in futuro e, quindi, ai fini della corretta applicazione del decreto legislativo di cui trattasi occorre che:

per le attività già in corso, per i programmi/progetti già presentati i titolari evidenzino maggiormente ed in forma esplicita il "piano di gestione dei rifiuti di estrazione ai sensi dell'articolo 5 del decreto legislativo n. 117/08" già riportato nel DSS;

per le attività da effettuare in futuro, per i programmi/progetti da realizzare i titolari presentino un DSS contenente anche un apposito capitolo intitolato "piano di gestione dei rifiuti di estrazione ai sensi dell'articolo 5 del decreto legislativo n. 117/08".

Si precisa che ai sensi del comma 6 dell'articolo 5 è la stessa autorità mineraria competente che approva il piano di gestione dei rifiuti di estrazione nell'ambito del programma/progetto delle attività di ricerca e coltivazione di idrocarburi e di stoccaggio di gas.

Si ritiene che nello spirito della norma, qualora occorra, l'autorità mineraria competente possa per specifici aspetti tecnico – ambientali, nell'ambito dell'istruttoria di autorizzazione generale, chiedere eventuali pareri, in merito al piano di gestione dei rifiuti di estrazione, alle autorità preposte alla salvaguardia ambientale.

*Il Direttore: MARTINI*

## LEGGI E DECRETI

NUMERO DI PUBBLICAZIONE: 114.

DECRETO MINISTERIALE 16 aprile 2010.

**Approvazione della deroga all'utilizzo dell'unità di perforazione «GSF KEY MANHATTAN» da parte della Società ENI.**

IL DIRETTORE GENERALE PER LE RISORSE MINERARIE ED ENERGETICHE

di concerto con

IL DIRETTORE GENERALE PER I PORTI DEL MINISTERO DELLE INFRASTRUTTURE E DEI TRASPORTI

Vista la legge 11 gennaio 1957, n. 6 e successive modifiche ed integrazioni, recante "Ricerca e coltivazione degli idrocarburi liquidi e gassosi";

Vista la legge 21 luglio 1967, n. 613 e successive modifiche ed integrazioni, recante "Ricerca e coltivazione degli idrocarburi liquidi e gassosi nel mare territoriale e nella piattaforma continentale e modificazioni alla legge 11 gennaio 1957, n. 6 sulla Ricerca e coltivazione degli idrocarburi liquidi e gassosi";

Visto il decreto del Presidente della Repubblica 24 maggio 1979, n. 886, recante integrazione e adeguamento delle norme di polizia delle miniere e delle cave, contenute nel D.P.R. 9 aprile 1959 n. 128, al fine di regolare le attività di prospezione, di ricerca e di coltivazione degli idrocarburi nel mare territoriale e nella piattaforma continentale;

Visto il decreto legislativo 25 novembre 1996, n. 624 recante "Attuazione della direttiva 92/91/CEE relativa alla sicurezza e salute dei lavoratori nelle industrie estrattive per trivellazione e della direttiva 92/104/CEE relativa alla sicurezza e salute dei lavoratori nelle industrie estrattive a cielo aperto e sotterranee";

Visto il decreto del Presidente della Repubblica 28 novembre 2008, n. 197, recante il regolamento per il riordino degli organismi operanti presso il Ministero dello sviluppo economico, a norma dell'articolo 29 del Decreto Legge 4 luglio 2006, n. 223, convertito, con modificazioni, dalla Legge 4 agosto 2006, n. 248;

Visto il decreto del Presidente della Repubblica 28 novembre 2008, n. 197, recante il "Regolamento di organizzazione del Ministero dello sviluppo economico";

Vista l'istanza della Società ENI S.p.A. del 28 dicembre 2009 e successiva integrazione del 12 gennaio 2010 con la quale è stata chiesta la deroga, ai sensi dell'art. 81 del D.P.R. n.886 del 1979 per la piattaforma di perforazione "GSF KEY MANHATTAN" della Soc. TRANSOCEAN INC. da utilizzare nelle acque italiane, relativamente ai seguenti punti dello stesso D.P.R.:

art. 33: i recipienti a pressione, i generatori di vapore e di gas inerte rispondono ai requisiti di sicurezza previsti da norme non italiane;

art.38 comma 1: le apparecchiature di illuminazione e le installazioni elettriche ubicate nelle zone pericolose, così come definite dall'art. 37 del D.P.R. 886 del 1979, sono dichiarate di tipo antideflagrante secondo norme diverse da CEI – CENELEC;

Vista la documentazione integrativa fornita e datata 14 aprile 2010 dalla Società ENI S.p.A. relativa alle apparecchiature elettriche, in zona pericolosa, ubicate sull'impianto di perforazione;

Sentita la Commissione per gli Idrocarburi e le Risorse Minerarie sez b) di cui all'art. 1 del D.P.R. 14 maggio 2007 n. 7 la quale, nella seduta del 16 aprile 2010, sulla base della documentazione prodotta dalla Società ENI e di un sopralluogo effettuato a bordo il giorno 13 aprile 2010 da alcuni componenti della stessa Commissione, ha espresso parere favorevole all'accoglimento dell'istanza di deroga dopo aver constatato in particolare che:

a) art. 33:

gli accumulatori dell'unità CAD sono compresi in elenco redatto dall'ABS che ne riconosce l'idoneità all'uso. Tale dichiarazione è conseguente alle verifiche eseguite periodicamente ed alla certificazione di idoneità rilasciata dal costruttore;

gli altri recipienti in pressione sono compresi in elenchi redatto dall'ABS che attesta che gli stessi sono stati verificati dall'Ente Croato Duro Dakovic;

b) art. 38, punto 1:

- le apparecchiature elettriche installate nelle aree pericolose, sulla base della documentazione integrativa fornita dalla Società ENI S.p.A. datata 14 aprile 2010, sono dotate di certificati attestanti che le stesse garantiscono un livello di sicurezza equivalente a quello previsto dalle norme italiane;

Ritenuto di condividere il parere espresso dalla predetta Commissione.

#### D E C R E T A:

##### Art. 1

(Approvazione Deroghe)

Ai sensi dell'art. 81 del D.P.R. 24 maggio 1979 n. 886 è accolta l'istanza della Soc. ENI S.p.A, citata nelle premesse, per utilizzare l'unità di perforazione "GSF KEY MANHATTAN" in deroga agli artt. 33 e 38, punto 1, dello stesso D.P.R. 24.5.1979 n. 886, di cui agli elenchi allegati, che costituiscono parte integrante del presente decreto.

##### Art. 2

(Pubblicazione e consegna)

1. Il presente decreto sarà pubblicato nel Bollettino Ufficiale degli Idrocarburi e delle Georisorse e consegnato alla Società richiedente tramite le vie ordinarie.

2. Contro il presente provvedimento è ammesso ricorso giurisdizionale avanti al Tribunale Amministrativo Regionale Lazio, sede di Roma, secondo le modalità di cui alla legge 6 dicembre 1971, n. 1034, ovvero ricorso Straordinario al Capo dello Stato, ai sensi del Decreto del Presidente della Repubblica 25.11.1971, n. 1199, rispettivamente entro 60 e 120 giorni dalla data della notificazione o della comunicazione dell'atto impugnato o da quando l'interessato ne abbia avuto piena conoscenza.

Roma, 14 maggio 2010

*Il Direttore generale  
per i porti: CALIENDO*

*Il Direttore generale per le risorse minerarie ed  
energetiche: TERLIZZESE*

## REGIONE SICILIA

COMUNICAZIONE DIRIGENZIALE 31 marzo 2010.  
(Ai sensi della L.R.S. 3 luglio 2000, n. 14, art. 18, comma 1)

### IDROCARBURI LIQUIDI E GASSOSI

#### ISTANZE DI PERMESSO DI RICERCA

##### NUOVE ISTANZE

NUMERO DI PUBBLICAZIONE: 115.

**Istanza di permesso di ricerca per risorse geotermiche «COSTA DEL SOLE» presentata dalla Società Apennine Energy**  
(estratto).

Richiedente: Società APENNINE ENERGY – Roma, Via Alberico II, 31.

Data dell'istanza: 18 dicembre 2009.

Denominazione convenzionale del permesso richiesto: «COSTA DEL SOLE».

Ubicazione e delimitazione del permesso richiesto:

- Provincia: Caltanissetta.

- Comuni: Butera, Gela.

- Coordinate geografiche dei vertici o intersezioni:

Vertice o intersezione	Longitudine E M. Mario	Latitudine N
a	1° 42' 23",39	37° 09' 49",46
b	1° 43' 35",59	37° 09' 41",35
c	1° 41' 11",19	37° 05' 59",19
d	1° 41' 08",14	37° 05' 53",11
e	1° 35' 57",97	37° 06' 25",14
f	1° 36' 03",05	37° 06' 29",39
g	1° 38' 33",56	37° 08' 41",63

- Superficie richiesta: km<sup>2</sup> 41,52.

Riproduzione del piano topografico del permesso richiesto: Tav. n. 4 fuori testo.

Gli atti dell'istanza si trovano depositati presso l'Ufficio Regionale per gli Idrocarburi e la Geotermia, Dipartimento Corpo Regionale dell'Industria e delle Miniere, Via Ugo la Malfa, 101, 90146 Palermo, a disposizione degli interessati che ne volessero prendere visione.

L'URIG fa presente:

- che l'avviso sarà pubblicato nella Gazzetta Ufficiale dell'Unione Europea, nella Gazzetta Ufficiale della Regione Siciliana e per venti giorni consecutivi negli Albi Pretori dei Comuni di Butera e Gela, nonché su due quotidiani, uno a diffusione nazionale ed uno a diffusione locale;

- che eventuali opposizioni potranno essere presentate, in sede di pubblicazione di tale avviso negli Albi Pretori tramite i Sindaci dei suddetti Comuni, ovvero, al predetto Ufficio U.R.I.G. del Dipartimento Regionale dell'Energia entro il termine perentorio di trenta giorni dalla pubblicazione negli Albi Pretori dei già citati Comuni;

- che gli interessati possono presentare istanza di permesso sulla stessa area entro novanta giorni dalla data di pubblicazione del suddetto avviso; le istanze pervenute oltre tale termine saranno dichiarate irricevibili.

## RISORSE GEOTERMICHE

### ISTANZE DI PERMESSO DI RICERCA PER RISORSE GEOTERMICHE

#### NUOVE ISTANZE

NUMERO DI PUBBLICAZIONE: 116.

**Istanza di permesso di ricerca per risorse geotermiche «CAMPO GEOTERMICO DI GERBINI» presentata dalla Società K Energy**

(estratto).

Richiedente: Società K ENERGY – Siracusa, Via del Teatro, 1.

Data dell'istanza: 25 maggio 2009.

Denominazione convenzionale del permesso richiesto: «CAMPO GEOTERMICO DI GERBINI».

Ubicazione e delimitazione del permesso richiesto:

- Provincia: Catania.
- Comuni: Belpasso, Palagonia, Paternò, Ramacca.
- Coordinate geografiche dei vertici o intersezioni:

Vertice o intersezione	Longitudine E M. Mario	Latitudine N
a	2° 21' 06",54	37° 29' 39",06
b	2° 18' 55",74	37° 26' 03",24
c	2° 17' 24",06	37° 20' 23",40
d	2° 21' 07",98	37° 21' 32",16
e	2° 29' 03",72	37° 27' 35",58
f	2° 29' 08",26	37° 29' 31",50

- Superficie richiesta: km<sup>2</sup> 165,00.

Riproduzione del piano topografico del permesso richiesto: Tav. n. 5 fuori testo.

Gli atti dell'istanza si trovano depositati presso l'Ufficio Regionale per gli Idrocarburi e la Geotermia, Dipartimento Corpo Regionale dell'Industria e delle Miniere, Via Ugo la Malfa, 101, 90146 Palermo, a disposizione degli interessati che ne volessero prendere visione.

L'URIG fa presente:

- che l'avviso sarà pubblicato nella Gazzetta Ufficiale dell'Unione Europea, nella Gazzetta Ufficiale della Regione Siciliana e per venti giorni consecutivi negli Albi Pretori dei Comuni di Belpasso, Palagonia, Paternò e Ramacca, nonché su due quotidiani, uno a diffusione nazionale ed uno a diffusione locale;
- che eventuali opposizioni potranno essere presentate, in sede di pubblicazione di tale avviso negli Albi Pretori tramite i Sindaci dei suddetti Comuni, ovvero, al predetto Ufficio U.R.I.G. del Dipartimento Regionale dell'Energia entro il termine perentorio di trenta giorni dalla pubblicazione negli Albi Pretori dei già citati Comuni;
- che gli interessati possono presentare istanza di permesso sulla stessa area entro novanta giorni dalla data di pubblicazione del suddetto avviso; le istanze pervenute oltre tale termine saranno dichiarate irricevibili.

NUMERO DI PUBBLICAZIONE: 117.

**Istanza di permesso di ricerca per risorse geotermiche «CAMPO GEOTERMICO DI SCIACCA» presentata dalla Società K Energy**

(estratto).

Richiedente: Società K ENERGY – Siracusa, Via del Teatro, 1.

Data dell'istanza: 25 maggio 2009.

Denominazione convenzionale del permesso richiesto: «CAMPO GEOTERMICO DI SCIACCA».

Ubicazione e delimitazione del permesso richiesto:

- Provincia: Agrigento - Palermo.
- Comuni: (Agrigento) Bivona, Burgio, Calamonaci, Caltabellotta, Cattolica Eraclea, Cianciana, Lucca Sicula, Ribera, Sambuca di Sicilia, Sciacca, Villafranca Sicula – (Palermo) Bisacquino.
- Coordinate geografiche dei vertici o intersezioni:

Vertice o intersezione	Longitudine E M. Mario	Latitudine N
a	0° 34' 07",62	37° 29' 41",58
b	0° 39' 45",60	37° 38' 58",86

c	0° 51' 13",20	37° 34' 54",72
d	0° 56' 35",46	37° 26' 38",34
e	0° 48' 58",77	37° 23' 46",86

- Superficie richiesta: km<sup>2</sup> 460,00.

Riproduzione del piano topografico del permesso richiesto: Tav. n. 6 fuori testo.

Gli atti dell'istanza si trovano depositati presso l'Ufficio Regionale per gli Idrocarburi e la Geotermia, Dipartimento Corpo Regionale dell'Industria e delle Miniere, Via Ugo la Malfa, 101, 90146 Palermo, a disposizione degli interessati che ne volessero prendere visione.

L'URIG fa presente:

- che l'avviso sarà pubblicato nella Gazzetta Ufficiale dell'Unione Europea, nella Gazzetta Ufficiale della Regione Siciliana e per venti giorni consecutivi negli Albi Pretori dei Comuni di Bisacchino, Bivona, Burgio, Calamonaci, Caltabellotta, Cattolica Eraclea, Cianciana, Lucca Sicula, Ribera, Sambuca di Sicilia, Sciacca, Villafranca Sicula, nonché su due quotidiani, uno a diffusione nazionale ed uno a diffusione locale;

- che eventuali opposizioni potranno essere presentate, in sede di pubblicazione di tale avviso negli Albi Pretori tramite i Sindaci dei suddetti Comuni, ovvero, al predetto Ufficio U.R.I.G. del Dipartimento Regionale dell'Energia entro il termine perentorio di trenta giorni dalla pubblicazione negli Albi Pretori dei già citati Comuni;

- che gli interessati possono presentare istanza di permesso sulla stessa area entro novanta giorni dalla data di pubblicazione del suddetto avviso; le istanze pervenute oltre tale termine saranno dichiarate irricevibili.

## REGIONE VENETO

### CONCESSIONI PER RISORSE GEOTERMICHE

#### DECRETI RELATIVI ALLA TITOLARITÀ

NUMERO DI PUBBLICAZIONE: 118.

DECRETO REGIONALE N. 15 del 22 gennaio 2010.

**Intestazione, dalla Società Aziende Industriali Municipalizzate Vicenza Energia alla Società AIM Servizi a Rete, della concessione geotermica «VICENZA».**

IL PRESIDENTE DELLA GIUNTA REGIONALE

*Omissis*

22 gennaio 2010

*Il Presidente: GALAN*

N.d.R. – Per problemi tecnici e per questioni di tempestività, il testo del presente decreto verrà pubblicato nel prossimo Bollettino Ufficiale degli Idrocarburi e delle Georisorse.



## RIEPILOGO TITOLI SCADUTI

Situazione al 30 aprile 2010

È in corso di accertamento la disponibilità dell'area dei seguenti titoli minerari:

NUMERO DI PUBBLICAZIONE: 119.

Cod. BUIG	Denominazione	Ubicazione	Superficie (Kmq)	Data scadenza
812	S. MARCO DEI CAVOTI	Benevento	347,30	23/05/2007
895	PORPORANO	Parma	68,50	01/01/2002
925	MAGLIANO	Foggia	24,53	23/09/2004
799	COLLE SANNITA	Benevento	45,21	21/07/2005
909	ROMANENGO	Bergamo, Cremona	41,09	01/01/2005
893	PIADENA	Cremona, Mantova	58,29	01/01/2005
659	B.R263.ET	Zona B	347,30	26/11/2008
665	F.R38.AG	Zona D e Zona F	747,67	30/04/2008

**PIANI TOPOGRAFICI**

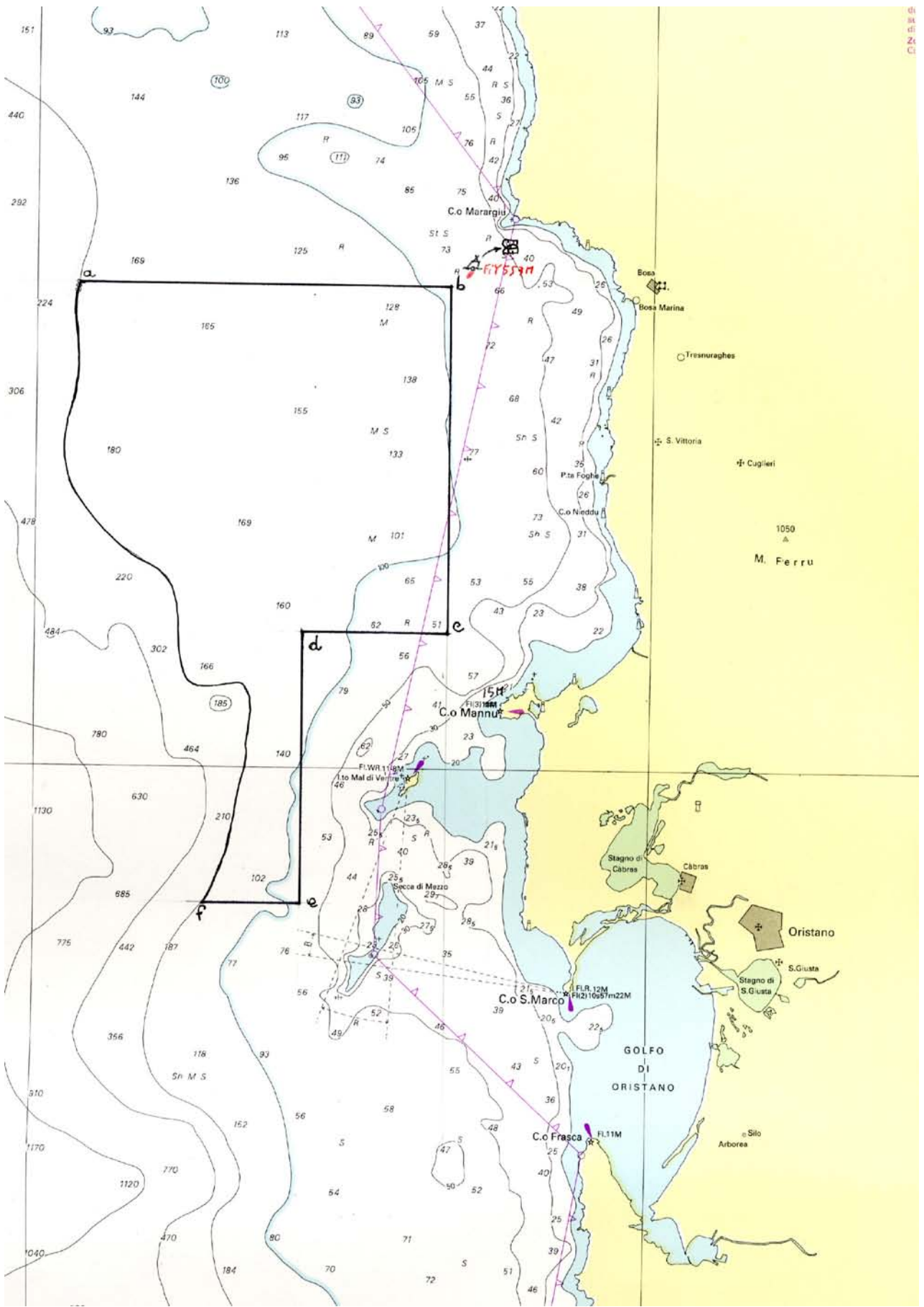
**ALLEGATI ALLE ISTANZE ED AI DECRETI PUBBLICATI  
NEL PRESENTE BOLLETTINO**



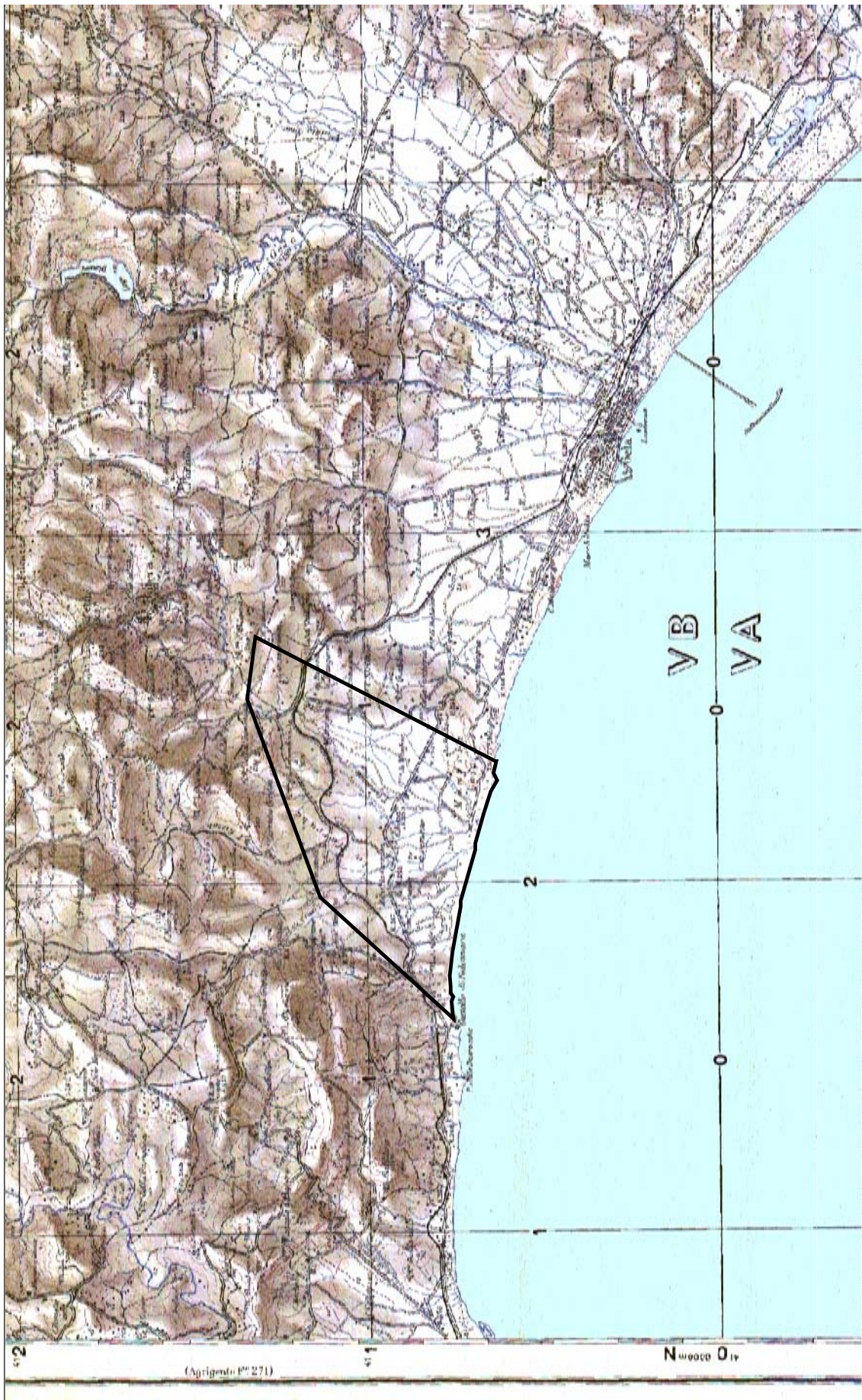
TAV. 1 – Permesso di ricerca BIBBIANO



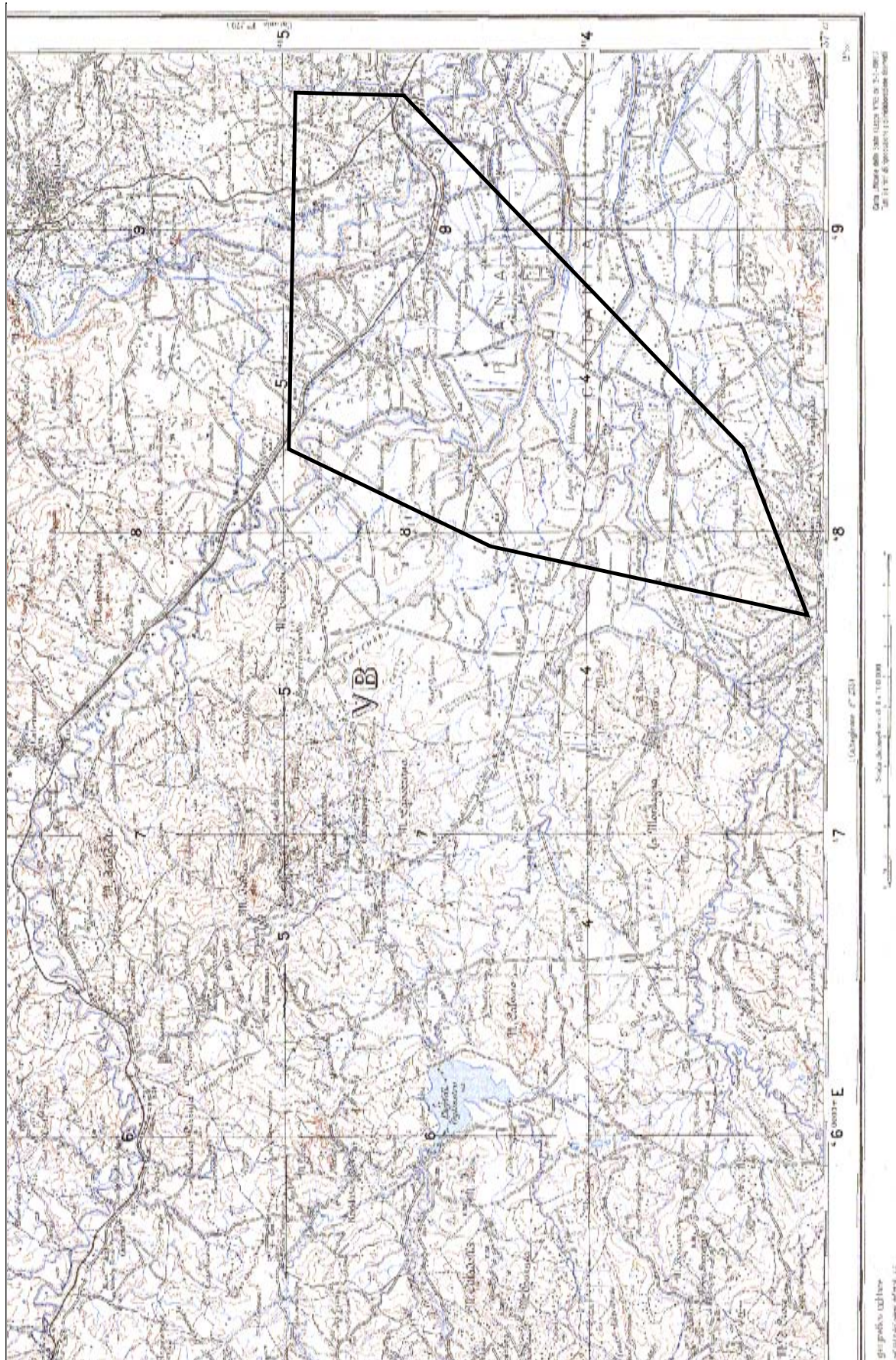
TAV. 2 – Permesso di ricerca SASSUOLO



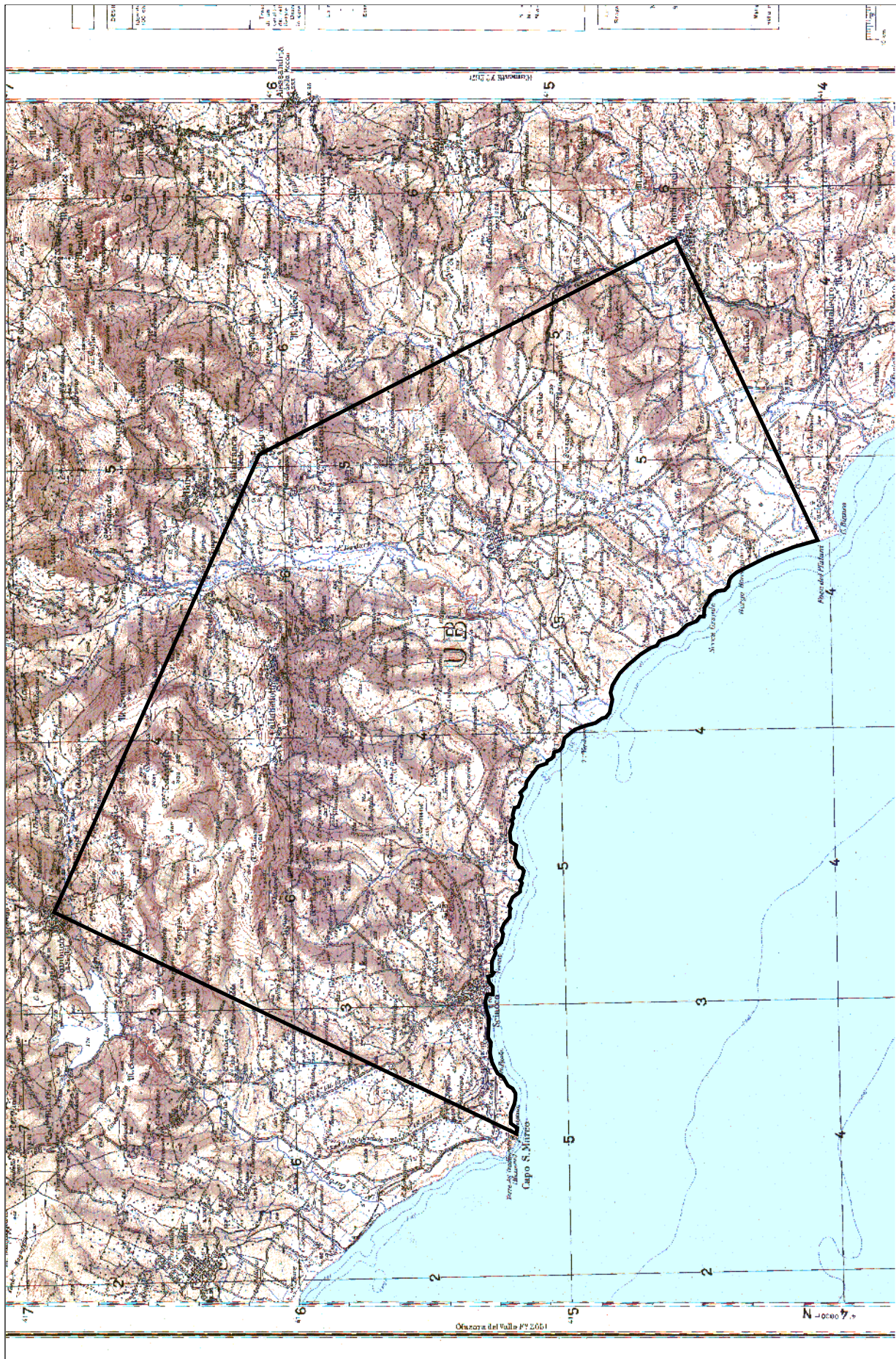
TAV. 3 – Permessi di ricerca E. R54.PU



TAV. 4 – Istanza di permesso di ricerca COSTA DEL SOLE



TAV. 5 – Istanza di permesso di ricerca CAMPO GEOTERMICO GERBINI



TAV. 6 – Istanza di permesso di ricerca CAMPO GEOTERMICO SCIACCA



## **ELENCHI**

## **ELENCO DELLE ISTANZE**

L'elenco delle istanze è consultabile anche on-line sul sito web dell'UNMIG all'indirizzo:  
**<http://unmig.sviluppoeconomico.gov.it>**

**ISTANZE PER IL CONFERIMENTO DI TITOLI MINERARI - Aggiornamento 30/aprile/2010**

**ISTANZE DI PERMESSO DI RICERCA IN TERRAFERMA**

**ABBADIA CERRETO**

RESPONSABILE DEL PROCEDIMENTO: Rita Mancuso  
 BUIG: L-4 ARRIVO: 31/03/2006 AREA: 91,82 Km<sup>2</sup> FOGLI IGM: 60 LOMBARDIA  
 RICHIEDENTI: Eni

**AGNONE**

RESPONSABILE DEL PROCEDIMENTO: Aldo Roncuzzi  
 BUIG: LI-9 ARRIVO: 22/08/2007 AREA: 747,4 Km<sup>2</sup> FOGLI IGM: 153-154 ABRUZZO  
 RICHIEDENTI: Medoilgas Italia MOLISE

**ANZI**

RESPONSABILE DEL PROCEDIMENTO: Mauro Celani  
 BUIG: XLIX-10 ARRIVO: 01/09/2005 AREA: 117,4 Km<sup>2</sup> FOGLI IGM: 199 BASILICATA  
 RICHIEDENTI: Eni

**BELFORTE**

RESPONSABILE DEL PROCEDIMENTO: Fausto Ingravalle  
 BUIG: XLVIII-5 ARRIVO: 01/04/2004 AREA: 510,85 Km<sup>2</sup> FOGLI IGM: 112-113 TOSCANA  
 RICHIEDENTI: Heritage Petroleum PLC

**BELGIOIOSO**

RESPONSABILE DEL PROCEDIMENTO: Rita Mancuso  
 BUIG: L-4 ARRIVO: 29/03/2006 AREA: 322 Km<sup>2</sup> FOGLI IGM: 59-60 EMILIA ROMAGNA  
 RICHIEDENTI: Aleanna Resources LLC LOMBARDIA

**BOSCO**

RESPONSABILE DEL PROCEDIMENTO: Luca Venerando Giuffrida  
 BUIG: XLVIII-1 ARRIVO: 13/09/2004 AREA: 9,85 Km<sup>2</sup> FOGLI IGM: 97 EMILIA ROMAGNA  
 RICHIEDENTI: Consorzio Intercomunale Metanodotto

**BUGIA**

RESPONSABILE DEL PROCEDIMENTO: Luca Venerando Giuffrida  
 BUIG: L-4 ARRIVO: 29/03/2006 AREA: 197,8 Km<sup>2</sup> FOGLI IGM: 86 EMILIA ROMAGNA  
 RICHIEDENTI: Aleanna Resources LLC

**CADELBOSCO DI SOPRA**

RESPONSABILE DEL PROCEDIMENTO: Mirella Pernarella  
 BUIG: LII-1 ARRIVO: 27/12/2007 AREA: 512,8 Km<sup>2</sup> FOGLI IGM: 73-74-85-86 EMILIA ROMAGNA  
 RICHIEDENTI: Po Vallev Operations PTY

**CALCIO**

RESPONSABILE DEL PROCEDIMENTO: Rita Mancuso  
 BUIG: LI-6 ARRIVO: 25/05/2007 AREA: 539,4 Km<sup>2</sup> FOGLI IGM: 46-47 LOMBARDIA  
 RICHIEDENTI: Columbus Energy Pen Gas

**CARITA'**

RESPONSABILE DEL PROCEDIMENTO: Aldo Roncuzzi  
 BUIG: LI-2 ARRIVO: 30/01/2007 AREA: 529,75 Km<sup>2</sup> FOGLI IGM: 38-51 VENETO  
 RICHIEDENTI: Celtique Energie Petr.

**CAROVILLI**

RESPONSABILE DEL PROCEDIMENTO: Aldo Roncuzzi  
 BUIG: XLVI-4 ARRIVO: 01/03/2002 AREA: 673,2 Km<sup>2</sup> FOGLI IGM: 153 161 ABRUZZO  
 RICHIEDENTI: WPN Resources MOLISE

**CARTABBIA**

RESPONSABILE DEL PROCEDIMENTO: Mauro Celani  
 BUIG: LIII-8 ARRIVO: 31/07/2009 AREA: 332,6 Km<sup>2</sup> FOGLI IGM: 31-32 LOMBARDIA  
 RICHIEDENTI: Mac Oil

**ISTANZE PER IL CONFERIMENTO DI TITOLI MINERARI - Aggiornamento 30/aprile/2010**

**CASCINA ALBERTO**

RESPONSABILE DEL PROCEDIMENTO: Aldo Roncuzzi  
 BUIG: XLVIII-8 ARRIVO: 29/07/2004 AREA: 462,14 Km<sup>2</sup> FOGLI IGM: 31-43-44 LOMBARDIA  
 RICHIEDENTI: Northern Petroleum UK PIEMONTE

**CASCINETTA**

RESPONSABILE DEL PROCEDIMENTO: Mauro Celani  
 BUIG: LIII-7 ARRIVO: 30/06/2009 AREA: 135,6 Km<sup>2</sup> FOGLI IGM: 58 LOMBARDIA  
 RICHIEDENTI: Italmin Exploration

**CASONI**

RESPONSABILE DEL PROCEDIMENTO: Fausto Ingravalle  
 BUIG: LI-4 ARRIVO: 30/03/2007 AREA: 187,5 Km<sup>2</sup> FOGLI IGM: 128 TOSCANA  
 RICHIEDENTI: Independent Energy Solutions

**CASTELVERDE**

RESPONSABILE DEL PROCEDIMENTO: Rita Mancuso  
 BUIG: LI-5 ARRIVO: 11/04/2007 AREA: 542,3 Km<sup>2</sup> FOGLI IGM: 60-61 EMILIA ROMAGNA  
 RICHIEDENTI: Compagnia Generale Idrocarburi LOMBARDIA

**CINIGIANO**

RESPONSABILE DEL PROCEDIMENTO: Fausto Ingravalle  
 BUIG: XLVIII-5 ARRIVO: 01/04/2004 AREA: 303,3 Km<sup>2</sup> FOGLI IGM: 120-121-128-1 TOSCANA  
 RICHIEDENTI: Heritage Petroleum PLC

**CIPRESSI**

RESPONSABILE DEL PROCEDIMENTO: Fausto Ingravalle  
 BUIG: XLIX-12 ARRIVO: 29/11/2005 AREA: 144,43 Km<sup>2</sup> FOGLI IGM: 140-141 ABRUZZO  
 RICHIEDENTI: Eni

**COLFELICE**

RESPONSABILE DEL PROCEDIMENTO: Aldo Roncuzzi  
 BUIG: XLVII-12 ARRIVO: 26/11/2003 AREA: 623,33 Km<sup>2</sup> FOGLI IGM: 159-160 LAZIO  
 RICHIEDENTI: Petrex Italia  
 Vittorito Petroleum

**COLLE DEI NIDI**

RESPONSABILE DEL PROCEDIMENTO: Fausto Ingravalle  
 BUIG: L-5 ARRIVO: 28/04/2006 AREA: 83,19 Km<sup>2</sup> FOGLI IGM: 140 ABRUZZO  
 RICHIEDENTI: Gas Plus Italiana MARCHE  
 Medoilgas Italia  
 Petrorep Italiana

**COLLE DELLA GUARDIA**

RESPONSABILE DEL PROCEDIMENTO: Aldo Roncuzzi  
 BUIG: LIV-4 ARRIVO: 31/03/2010 AREA: 83,87 Km<sup>2</sup> FOGLI IGM: 148-154-155 MOLISE  
 RICHIEDENTI: Vega Oil

**COLLE GINESTRE**

RESPONSABILE DEL PROCEDIMENTO: Aldo Roncuzzi  
 BUIG: L-2 ARRIVO: 31/01/2006 AREA: 77,62 Km<sup>2</sup> FOGLI IGM: 148-154 MOLISE  
 RICHIEDENTI: Apennine Energy  
 Compagnia Generale Idrocarburi

**CORROPOLI**

RESPONSABILE DEL PROCEDIMENTO: Fausto Ingravalle  
 BUIG: XLVIII-1 ARRIVO: 01/10/2004 AREA: 172,3 Km<sup>2</sup> FOGLI IGM: 133-134 ABRUZZO  
 RICHIEDENTI: Jkx Italia MARCHE

**DARDAGNOLA**

RESPONSABILE DEL PROCEDIMENTO: Luca Venerando Giuffrida  
 BUIG: XLVIII-1 ARRIVO: 13/09/2004 AREA: 64,65 Km<sup>2</sup> FOGLI IGM: 97 EMILIA ROMAGNA  
 RICHIEDENTI: Consorzio Intercomunale Metanodotto

**FAENZA**

RESPONSABILE DEL PROCEDIMENTO: Mirella Pernarella  
 BUIG: L-12 ARRIVO: 21/11/2006 AREA: 246 Km<sup>2</sup> FOGLI IGM: 99 EMILIA ROMAGNA  
 RICHIEDENTI: Gas Plus Italiana

**ISTANZE PER IL CONFERIMENTO DI TITOLI MINERARI - Aggiornamento 30/aprile/2010**

**FANTOZZA**

RESPONSABILE DEL PROCEDIMENTO: Luca Venerando Giuffrida  
 BUIG: L-8 ARRIVO: 28/07/2006 AREA: 104,7 Km<sup>2</sup> FOGLI IGM: 74 EMILIA ROMAGNA  
 RICHIEDENTI: Aleanna Resources LLC

**FIORENZUOLA D'ARDA**

RESPONSABILE DEL PROCEDIMENTO: Luca Venerando Giuffrida  
 BUIG: LII-8 ARRIVO: 31/07/2008 AREA: 535,2 Km<sup>2</sup> FOGLI IGM: 60-61-72-73 EMILIA ROMAGNA  
 RICHIEDENTI: Mac Oil

**FIUME PANARO**

RESPONSABILE DEL PROCEDIMENTO: Mauro Celani  
 BUIG: LIII-7 ARRIVO: 30/06/2009 AREA: 611,5 Km<sup>2</sup> FOGLI IGM: 86-87-97-98 EMILIA ROMAGNA  
 RICHIEDENTI: Hunt Oil Company

**FIUME RENO**

RESPONSABILE DEL PROCEDIMENTO: Mauro Celani  
 BUIG: LIII-7 ARRIVO: 30/06/2009 AREA: 553,2 Km<sup>2</sup> FOGLI IGM: 87-88-98-99 EMILIA ROMAGNA  
 RICHIEDENTI: Hunt Oil Company

**FIUME SECCHIA**

RESPONSABILE DEL PROCEDIMENTO: Mauro Celani  
 BUIG: LIII-7 ARRIVO: 30/06/2009 AREA: 651,2 Km<sup>2</sup> FOGLI IGM: 86-97 EMILIA ROMAGNA  
 RICHIEDENTI: Hunt Oil Company

**FORTE DELLA VIGNA**

RESPONSABILE DEL PROCEDIMENTO: Mirella Pernarella  
 BUIG: LI-4 ARRIVO: 28/03/2007 AREA: 56,1 Km<sup>2</sup> FOGLI IGM: 212-222 CALABRIA  
 RICHIEDENTI: Total E&P Italia

**FRUSCI**

RESPONSABILE DEL PROCEDIMENTO: Mauro Celani  
 BUIG: XLI-8 ARRIVO: 15/07/1997 AREA: 237,13 Km<sup>2</sup> FOGLI IGM: 187-199 BASILICATA  
 RICHIEDENTI: Eni

**GRATTASASSO**

RESPONSABILE DEL PROCEDIMENTO: Luca Venerando Giuffrida  
 BUIG: LII-3 ARRIVO: 20/02/2008 AREA: 34,09 Km<sup>2</sup> FOGLI IGM: 74 EMILIA ROMAGNA  
 RICHIEDENTI: Po Valley Operations PTY

**GROTTE DEL SALICE**

RESPONSABILE DEL PROCEDIMENTO: Mauro Celani  
 BUIG: XLIV-3 ARRIVO: 01/02/2000 AREA: 118,14 Km<sup>2</sup> FOGLI IGM: 211 BASILICATA  
 RICHIEDENTI: Shell Italia EP

**IL CONVENTO**

RESPONSABILE DEL PROCEDIMENTO: Rita Mancuso  
 BUIG: LI-4 ARRIVO: 28/03/2007 AREA: 412,8 Km<sup>2</sup> FOGLI IGM: 155 MOLISE  
 RICHIEDENTI: Apennine Energy PUGLIA  
 Compagnia Generale Idrocarburi

**LA CERASA**

RESPONSABILE DEL PROCEDIMENTO: Mauro Celani  
 BUIG: XLIX-10 ARRIVO: 01/09/2005 AREA: 75,86 Km<sup>2</sup> FOGLI IGM: 199 BASILICATA  
 RICHIEDENTI: Shell Italia EP

**LA RISORTA**

RESPONSABILE DEL PROCEDIMENTO: Aldo Roncuzzi  
 BUIG: XLIX-7 ARRIVO: 30/06/2005 AREA: 369,5 Km<sup>2</sup> FOGLI IGM: 65-77 EMILIA ROMAGNA  
 RICHIEDENTI: Northsun Italia VENETO

**LE SALINE**

RESPONSABILE DEL PROCEDIMENTO: Fausto Ingravalle  
 BUIG: L-9 ARRIVO: 31/08/2006 AREA: 616,8 Km<sup>2</sup> FOGLI IGM: 64-76 EMILIA ROMAGNA  
 RICHIEDENTI: Aleanna Resources LLC VENETO

**ISTANZE PER IL CONFERIMENTO DI TITOLI MINERARI - Aggiornamento 30/aprile/2010**

**MASSERIA LA ROCCA**

RESPONSABILE DEL PROCEDIMENTO: Mauro Celani  
 BUIG: XLII-1 ARRIVO: 22/12/1997 AREA: 13,06 Km<sup>2</sup> FOGLI IGM: 199 BASILICATA  
 RICHIEDENTI: Eni  
 Medoilgas Italia  
 Total E&P Italia

**MASSERIA MONTAROZZO**

RESPONSABILE DEL PROCEDIMENTO: Rita Mancuso  
 BUIG: LI-5 ARRIVO: 27/04/2007 AREA: 154,6 Km<sup>2</sup> FOGLI IGM: 164-175 PUGLIA  
 RICHIEDENTI: Vega Oil

**MELZO**

RESPONSABILE DEL PROCEDIMENTO: Mauro Celani  
 BUIG: LII-2 ARRIVO: 25/01/2008 AREA: 182,8 Km<sup>2</sup> FOGLI IGM: 45-46 LOMBARDIA  
 RICHIEDENTI: Mac Oil

**MOLINO**

RESPONSABILE DEL PROCEDIMENTO: Mirella Pernarella  
 BUIG: L-9 ARRIVO: 09/08/2006 AREA: 24,35 Km<sup>2</sup> FOGLI IGM: 60-72 EMILIA ROMAGNA  
 RICHIEDENTI: Aleanna Resources LLC

**MONTE CAVALLO**

RESPONSABILE DEL PROCEDIMENTO: Fausto Ingravalle  
 BUIG: XLIX-10 ARRIVO: 01/09/2005 AREA: 211,9 Km<sup>2</sup> FOGLI IGM: 199-210 BASILICATA  
 RICHIEDENTI: Shell Italia EP CAMPANIA

**MONTE LI FOI**

RESPONSABILE DEL PROCEDIMENTO: Luca Venerando Giuffrida  
 BUIG: LII-1 ARRIVO: 31/12/2007 AREA: 140,7 Km<sup>2</sup> FOGLI IGM: 187-199 BASILICATA  
 RICHIEDENTI: Eni

**MONTE NEGRO**

RESPONSABILE DEL PROCEDIMENTO: Mirella Pernarella  
 BUIG: L-12 ARRIVO: 29/11/2006 AREA: 287,7 Km<sup>2</sup> FOGLI IGM: 200-211 BASILICATA  
 RICHIEDENTI: Celtique Energie Petr.

**MONTOTTONE**

RESPONSABILE DEL PROCEDIMENTO: Luca Venerando Giuffrida  
 BUIG: LII-3 ARRIVO: 22/02/2008 AREA: 439,6 Km<sup>2</sup> FOGLI IGM: 124-125-132-1 MARCHE  
 RICHIEDENTI: Mac Oil

**MURO LUCANO**

RESPONSABILE DEL PROCEDIMENTO: Mauro Celani  
 BUIG: LIII-8 ARRIVO: 13/07/2009 AREA: 111,9 Km<sup>2</sup> FOGLI IGM: 186-187 BASILICATA  
 RICHIEDENTI: Italmin Petroli CAMPANIA

**NUSCO**

RESPONSABILE DEL PROCEDIMENTO: Fausto Ingravalle  
 BUIG: XLVI-8 ARRIVO: 18/07/2002 AREA: 698,5 Km<sup>2</sup> FOGLI IGM: 174 186 CAMPANIA  
 RICHIEDENTI: Italmin Exploration

**OLIVETO LUCANO**

RESPONSABILE DEL PROCEDIMENTO: Mauro Celani  
 BUIG: XLII-11 ARRIVO: 08/10/1998 AREA: 188,23 Km<sup>2</sup> FOGLI IGM: 200 BASILICATA  
 RICHIEDENTI: Esso Italiana  
 Total E&P Italia

**OPERA**

RESPONSABILE DEL PROCEDIMENTO: Rita Mancuso  
 BUIG: XLIX-8 ARRIVO: 01/07/2005 AREA: 329,28 Km<sup>2</sup> FOGLI IGM: 45-59 LOMBARDIA  
 RICHIEDENTI: Northsun Italia

**PALAZZO SAN GERVASIO**

RESPONSABILE DEL PROCEDIMENTO: Mauro Celani  
 BUIG: L-4 ARRIVO: 29/03/2006 AREA: 561 Km<sup>2</sup> FOGLI IGM: 187-188 BASILICATA  
 RICHIEDENTI: Aleanna Resources LLC PUGLIA

**ISTANZE PER IL CONFERIMENTO DI TITOLI MINERARI - Aggiornamento 30/aprile/2010**

**PANNOCCHIA**

RESPONSABILE DEL PROCEDIMENTO: Mirella Pernarella  
 BUIG: L-1 ARRIVO: 01/12/2005 AREA: 250,7 Km<sup>2</sup> FOGLI IGM: 73-85 EMILIA ROMAGNA  
 RICHIEDENTI: Edison

**PIGNOLA**

RESPONSABILE DEL PROCEDIMENTO: Mauro Celani  
 BUIG: XLIX-10 ARRIVO: 01/09/2005 AREA: 54,83 Km<sup>2</sup> FOGLI IGM: 199 BASILICATA  
 RICHIEDENTI: Shell Italia EP

**PONTE SANTO**

RESPONSABILE DEL PROCEDIMENTO: Aldo Roncuzzi  
 BUIG: LIV-3 ARRIVO: 28/02/2010 AREA: 90,88 Km<sup>2</sup> FOGLI IGM: 88-99 EMILIA ROMAGNA  
 RICHIEDENTI: Vittorito Petroleum SICILIA

**PORTOMAGGIORE**

RESPONSABILE DEL PROCEDIMENTO: Mirella Pernarella  
 BUIG: LI-5 ARRIVO: 20/04/2007 AREA: 378,5 Km<sup>2</sup> FOGLI IGM: 76-77-88-89 EMILIA ROMAGNA  
 RICHIEDENTI: Grove Energy

**POSTA DEL GIUDICE**

RESPONSABILE DEL PROCEDIMENTO: Rita Mancuso  
 BUIG: L-2 ARRIVO: 31/01/2006 AREA: 113,6 Km<sup>2</sup> FOGLI IGM: 163 PUGLIA  
 RICHIEDENTI: Apennine Energy  
 Compagnia Generale Idrocarburi

**RONSECCO**

RESPONSABILE DEL PROCEDIMENTO: Mauro Celani  
 BUIG: LII-9 ARRIVO: 28/08/2008 AREA: 745,9 Km<sup>2</sup> FOGLI IGM: 43-57-69 PIEMONTE  
 RICHIEDENTI: Petroceltic Italia

**ROSANETO**

RESPONSABILE DEL PROCEDIMENTO: Mauro Celani  
 BUIG: LIII-10 ARRIVO: 14/09/2009 AREA: 56,57 Km<sup>2</sup> FOGLI IGM: 221-222 CALABRIA  
 RICHIEDENTI: Eni

**S. GIOVANNI TEATINO**

RESPONSABILE DEL PROCEDIMENTO: Mauro Celani  
 BUIG: XLIII-10 ARRIVO: 29/09/1999 AREA: 199,1 Km<sup>2</sup> FOGLI IGM: 141 147 ABRUZZO  
 RICHIEDENTI: Eni

**S. GRATO**

RESPONSABILE DEL PROCEDIMENTO: Mauro Celani  
 BUIG: LII-10 ARRIVO: 08/09/2008 AREA: 171,3 Km<sup>2</sup> FOGLI IGM: 46-59-60 LOMBARDIA  
 RICHIEDENTI: Mac Oil

**S. MARIA GORETTI**

RESPONSABILE DEL PROCEDIMENTO: Mauro Celani  
 BUIG: LII-11 ARRIVO: 31/10/2008 AREA: 101,3 Km<sup>2</sup> FOGLI IGM: 133-134-125 MARCHE  
 RICHIEDENTI: Apennine Energy

**S. VENERE**

RESPONSABILE DEL PROCEDIMENTO: Fausto Ingravalle  
 BUIG: L-7 ARRIVO: 22/06/2006 AREA: 73,12 Km<sup>2</sup> FOGLI IGM: 141 ABRUZZO  
 RICHIEDENTI: Eni  
 Gas Plus Italiana

**SAN BUONO**

RESPONSABILE DEL PROCEDIMENTO: Aldo Roncuzzi  
 BUIG: LI-9 ARRIVO: 22/08/2007 AREA: 736,3 Km<sup>2</sup> FOGLI IGM: 147-148-153-1 ABRUZZO  
 RICHIEDENTI: Medoilgas Italia MOLISE

**SAN FELE**

RESPONSABILE DEL PROCEDIMENTO: Luca Venerando Giuffrida  
 BUIG: LII-2 ARRIVO: 02/01/2008 AREA: 142,9 Km<sup>2</sup> FOGLI IGM: 187 BASILICATA  
 RICHIEDENTI: Eni

**ISTANZE PER IL CONFERIMENTO DI TITOLI MINERARI - Aggiornamento 30/aprile/2010**

**SAN ROCCO**

RESPONSABILE DEL PROCEDIMENTO: Fausto Ingravalle  
 BUIG: L-7 ARRIVO: 15/06/2006 AREA: 67,75 Km<sup>2</sup> FOGLI IGM: 148 ABRUZZO  
 RICHIEDENTI: Compagnia Generale Idrocarburi

**SANTA CROCE**

RESPONSABILE DEL PROCEDIMENTO: Aldo Roncuzzi  
 BUIG: XLIX-12 ARRIVO: 01/11/2005 AREA: 745,6 Km<sup>2</sup> FOGLI IGM: 162 CAMPANIA  
 RICHIEDENTI: Sviluppo Risorse Naturali MOLISE

**SATRIANO DI LUCANIA**

RESPONSABILE DEL PROCEDIMENTO: Mauro Celani  
 BUIG: XLIX-10 ARRIVO: 22/09/2005 AREA: 104,3 Km<sup>2</sup> FOGLI IGM: 199 BASILICATA  
 RICHIEDENTI: Eni

**SERRA DEI GATTI**

RESPONSABILE DEL PROCEDIMENTO: Rita Mancuso  
 BUIG: L-2 ARRIVO: 31/01/2006 AREA: 121,8 Km<sup>2</sup> FOGLI IGM: 163-174 PUGLIA  
 RICHIEDENTI: Medoilgas Italia

**SIENA**

RESPONSABILE DEL PROCEDIMENTO: Fausto Ingravalle  
 BUIG: XLVIII-5 ARRIVO: 01/04/2004 AREA: 477,96 Km<sup>2</sup> FOGLI IGM: 113-120 TOSCANA  
 RICHIEDENTI: Heritage Petroleum PLC

**SIGNORELLA**

RESPONSABILE DEL PROCEDIMENTO: Aldo Roncuzzi  
 BUIG: LIV-3 ARRIVO: 28/02/2010 AREA: 82,11 Km<sup>2</sup> FOGLI IGM: 155-163 PUGLIA  
 RICHIEDENTI: Vittorito Petroleum

**SOLFARA MARE**

RESPONSABILE DEL PROCEDIMENTO: Aldo Roncuzzi  
 BUIG: LII-12 ARRIVO: 27/11/2008 AREA: 337 Km<sup>2</sup> FOGLI IGM: 230 CALABRIA  
 RICHIEDENTI: Apennine Energy

**SORBOLO**

RESPONSABILE DEL PROCEDIMENTO: Luca Venerando Giuffrida  
 BUIG: LII-3 ARRIVO: 21/02/2008 AREA: 297 Km<sup>2</sup> FOGLI IGM: 73-74 EMILIA ROMAGNA  
 RICHIEDENTI: San Leon Energy

**SOSPIRO**

RESPONSABILE DEL PROCEDIMENTO: Luca Venerando Giuffrida  
 BUIG: LII-3 ARRIVO: 21/02/2008 AREA: 421,2 Km<sup>2</sup> FOGLI IGM: 61 LOMBARDIA  
 RICHIEDENTI: San Leon Energy

**TEMPA LA PETROSA**

RESPONSABILE DEL PROCEDIMENTO: Mirella Pernarella  
 BUIG: LI-4 ARRIVO: 28/03/2007 AREA: 412,1 Km<sup>2</sup> FOGLI IGM: 200-211 BASILICATA  
 RICHIEDENTI: Total E&P Italia CALABRIA

**TORRENTE ACQUA FREDDA**

RESPONSABILE DEL PROCEDIMENTO: Mauro Celani  
 BUIG: L-4 ARRIVO: 01/03/2006 AREA: 66,24 Km<sup>2</sup> FOGLI IGM: 200 BASILICATA  
 RICHIEDENTI: Aleanna Resources LLC

**TORRENTE ALVO**

RESPONSABILE DEL PROCEDIMENTO: Mirella Pernarella  
 BUIG: L-12 ARRIVO: 29/11/2006 AREA: 84,34 Km<sup>2</sup> FOGLI IGM: 188 BASILICATA  
 RICHIEDENTI: Celtique Energie Petr.

**TRE PONTI**

RESPONSABILE DEL PROCEDIMENTO: Fausto Ingravalle  
 BUIG: L-9 ARRIVO: 31/08/2006 AREA: 742,8 Km<sup>2</sup> FOGLI IGM: 64-65-76-77 EMILIA ROMAGNA  
 RICHIEDENTI: Aleanna Resources LLC VENETO



**ISTANZE PER IL CONFERIMENTO DI TITOLI MINERARI - Aggiornamento 30/aprile/2010**

**TRIGOLO**

RESPONSABILE DEL PROCEDIMENTO: Rita Mancuso  
 BUIG: XLIX-11 ARRIVO: 01/10/2005 AREA: 161,8 Km<sup>2</sup> FOGLI IGM: 46-60 LOMBARDIA  
 RICHIEDENTI: Eni

**VILLA CARBONE**

RESPONSABILE DEL PROCEDIMENTO: Fausto Ingravalle  
 BUIG: L-5 ARRIVO: 28/04/2006 AREA: 68,12 Km<sup>2</sup> FOGLI IGM: 140-133 ABRUZZO  
 RICHIEDENTI: Gas Plus Italiana  
 Medoilgas Italia

**VILLA GIGLI**

RESPONSABILE DEL PROCEDIMENTO: Fausto Ingravalle  
 BUIG: LI-1 ARRIVO: 29/12/2006 AREA: 100,9 Km<sup>2</sup> FOGLI IGM: 118 MARCHE  
 RICHIEDENTI: Apennine Energy  
 Compagnia Generale Idrocarburi

**VILLA MAZZAROSA**

RESPONSABILE DEL PROCEDIMENTO: Fausto Ingravalle  
 BUIG: L-4 ARRIVO: 31/03/2006 AREA: 13,4 Km<sup>2</sup> FOGLI IGM: 134-141 ABRUZZO  
 RICHIEDENTI: Medoilgas Italia

**ZAPPOLINO**

RESPONSABILE DEL PROCEDIMENTO: Luca Venerando Giuffrida  
 BUIG: L-5 ARRIVO: 21/04/2006 AREA: 448,8 Km<sup>2</sup> FOGLI IGM: 87-88 EMILIA ROMAGNA  
 RICHIEDENTI: Edison

**ISTANZE DI PERMESSO DI RICERCA IN MARE**

**d 21 G.R.-NP**

RESPONSABILE DEL PROCEDIMENTO: Luca Venerando Giuffrida  
 BUIG: XLVIII-3 ARRIVO: 29/02/2004 AREA: 712,5 Km<sup>2</sup> FOGLI IIM: 948 ZONA C  
 RICHIEDENTI: Northern Petroleum UK ZONA G

**d 25 G.R.-NP**

RESPONSABILE DEL PROCEDIMENTO: Rita Mancuso  
 BUIG: LII-12 ARRIVO: 28/11/2008 AREA: 746,6 Km<sup>2</sup> FOGLI IIM: 948 ZONA G  
 RICHIEDENTI: Northern Petroleum UK

**d 26 G.R.-NP**

RESPONSABILE DEL PROCEDIMENTO: Rita Mancuso  
 BUIG: LII-12 ARRIVO: 28/11/2008 AREA: 151,1 Km<sup>2</sup> FOGLI IIM: 948 ZONA G  
 RICHIEDENTI: Northern Petroleum UK

**3 d 27 G.R.-NS**

RESPONSABILE DEL PROCEDIMENTO: Aldo Roncuzzi  
 BUIG: LIII-3 ARRIVO: 24/02/2009 AREA: 456,4 Km<sup>2</sup> FOGLI IIM: 917 ZONA C  
 RICHIEDENTI: Northsun Italia ZONA G

**d 28 G.R.-AG**

RESPONSABILE DEL PROCEDIMENTO: Aldo Roncuzzi  
 BUIG: LIII-4 ARRIVO: 25/03/2009 AREA: 456,5 Km<sup>2</sup> FOGLI IIM: 917 ZONA G  
 RICHIEDENTI: Eni

**d 29 G.R.-NP**

RESPONSABILE DEL PROCEDIMENTO: Aldo Roncuzzi  
 BUIG: LIII-7 ARRIVO: 30/06/2009 AREA: 601,6 Km<sup>2</sup> FOGLI IIM: 916-917 ZONA C  
 RICHIEDENTI: Northern Petroleum UK ZONA G  
 Petroceltic Elsa

**d 30 G.R.-NP**

RESPONSABILE DEL PROCEDIMENTO: Aldo Roncuzzi  
 BUIG: LIII-7 ARRIVO: 30/06/2009 AREA: 334,5 Km<sup>2</sup> FOGLI IIM: 917 ZONA C  
 RICHIEDENTI: Northern Petroleum UK ZONA G

**ISTANZE PER IL CONFERIMENTO DI TITOLI MINERARI - Aggiornamento 30/aprile/2010**

**3 d 31 G.R.-EL**

RESPONSABILE DEL PROCEDIMENTO: Aldo Roncuzzi  
 BUIG: LIII-7 ARRIVO: 30/06/2009 AREA: 456,4 Km<sup>2</sup> FOGLI IIM: 917 ZONA C  
 RICHIEDENTI: Petroceltic Elsa ZONA G

**3 d 33 G.R.-AG**

RESPONSABILE DEL PROCEDIMENTO: Aldo Roncuzzi  
 BUIG: LIII-7 ARRIVO: 26/06/2009 AREA: 456,4 Km<sup>2</sup> FOGLI IIM: 917 ZONA C  
 RICHIEDENTI: Edison ZONA G  
 Eni

**d 35 G.R.-HC**

RESPONSABILE DEL PROCEDIMENTO: Aldo Roncuzzi  
 BUIG: LIV-3 ARRIVO: 26/02/2010 AREA: 745,6 Km<sup>2</sup> FOGLI IIM: 917 ZONA C  
 RICHIEDENTI: Hunt Oil Company ZONA G

**d 36 G.R.-HC**

RESPONSABILE DEL PROCEDIMENTO: Aldo Roncuzzi  
 BUIG: LIV-3 ARRIVO: 26/02/2010 AREA: 751,9 Km<sup>2</sup> FOGLI IIM: 917-948 ZONA C  
 RICHIEDENTI: Hunt Oil Company ZONA G

**d 59 F.R.-NP**

RESPONSABILE DEL PROCEDIMENTO: Luca Venerando Giuffrida  
 BUIG: XLIX-5 ARRIVO: 01/04/2005 AREA: 660,3 Km<sup>2</sup> FOGLI IIM: 919 ZONA D  
 RICHIEDENTI: Northern Petroleum UK ZONA F

**d 60 F.R.-NP**

RESPONSABILE DEL PROCEDIMENTO: Luca Venerando Giuffrida  
 BUIG: L-4 ARRIVO: 01/03/2006 AREA: 741,8 Km<sup>2</sup> FOGLI IIM: 921 ZONA F  
 RICHIEDENTI: Northern Petroleum UK

**d 61 F.R.-NP**

RESPONSABILE DEL PROCEDIMENTO: Luca Venerando Giuffrida  
 BUIG: L-7 ARRIVO: 01/06/2006 AREA: 733,5 Km<sup>2</sup> FOGLI IIM: 921 ZONA F  
 RICHIEDENTI: Northern Petroleum UK

**d 63 F.R.-NP**

RESPONSABILE DEL PROCEDIMENTO: Rita Mancuso  
 BUIG: LII-11 ARRIVO: 31/10/2008 AREA: 724,3 Km<sup>2</sup> FOGLI IIM: 917 ZONA D  
 RICHIEDENTI: Northern Petroleum UK ZONA F

**d 64 F.R.-NP**

RESPONSABILE DEL PROCEDIMENTO: Rita Mancuso  
 BUIG: LII-11 ARRIVO: 31/10/2008 AREA: 741,1 Km<sup>2</sup> FOGLI IIM: 917 ZONA D  
 RICHIEDENTI: Northern Petroleum UK ZONA F

**d 65 F.R.-NP**

RESPONSABILE DEL PROCEDIMENTO: Aldo Roncuzzi  
 BUIG: LIII-5 ARRIVO: 30/04/2009 AREA: 729,3 Km<sup>2</sup> FOGLI IIM: 921 ZONA F  
 RICHIEDENTI: Northern Petroleum UK

**d 66 F.R.-NP**

RESPONSABILE DEL PROCEDIMENTO: Aldo Roncuzzi  
 BUIG: LIII-5 ARRIVO: 30/04/2009 AREA: 711,6 Km<sup>2</sup> FOGLI IIM: 921 ZONA F  
 RICHIEDENTI: Northern Petroleum UK

**d 67 F.R.-AG**

RESPONSABILE DEL PROCEDIMENTO: Aldo Roncuzzi  
 BUIG: LIII-7 ARRIVO: 30/06/2009 AREA: 748,4 Km<sup>2</sup> FOGLI IIM: 920 ZONA F  
 RICHIEDENTI: Eni

**ISTANZE PER IL CONFERIMENTO DI TITOLI MINERARI - Aggiornamento 30/aprile/2010**

**4 d 68 F.R.-TU**

RESPONSABILE DEL PROCEDIMENTO: Aldo Roncuzzi  
 BUIG: LIII-8 ARRIVO: 31/07/2009 AREA: 659,4 Km<sup>2</sup> FOGLI IIM: 919 ZONA D  
 RICHIEDENTI: Nautical Petroleum ZONA F  
 Transunion Petroleum Italia

**d 71 F.R.-NP**

RESPONSABILE DEL PROCEDIMENTO: Aldo Roncuzzi  
 BUIG: LIII-11 ARRIVO: 26/10/2009 AREA: 748,3 Km<sup>2</sup> FOGLI IIM: 920 ZONA D  
 RICHIEDENTI: Northern Petroleum UK ZONA F

**d 72 F.R.-NP**

RESPONSABILE DEL PROCEDIMENTO: Aldo Roncuzzi  
 BUIG: LIII-11 ARRIVO: 26/10/2009 AREA: 745,2 Km<sup>2</sup> FOGLI IIM: 920 ZONA D  
 RICHIEDENTI: Northern Petroleum UK ZONA F

**d 73 F.R.-SH**

RESPONSABILE DEL PROCEDIMENTO: Aldo Roncuzzi  
 BUIG: LIII-12 ARRIVO: 23/11/2009 AREA: 738,4 Km<sup>2</sup> FOGLI IIM: 919 ZONA F  
 RICHIEDENTI: Shell Italia EP

**d 74 F.R.-SH**

RESPONSABILE DEL PROCEDIMENTO: Aldo Roncuzzi  
 BUIG: LIII-12 ARRIVO: 23/11/2009 AREA: 617,8 Km<sup>2</sup> FOGLI IIM: 919 ZONA D  
 RICHIEDENTI: Shell Italia EP ZONA F

**4 d 75 F.R.-NP**

RESPONSABILE DEL PROCEDIMENTO: Aldo Roncuzzi  
 BUIG: LIII-12 ARRIVO: 30/11/2009 AREA: 659,4 Km<sup>2</sup> FOGLI IIM: 919 ZONA D  
 RICHIEDENTI: Northern Petroleum UK ZONA F

**d 77 F.R.-NP**

RESPONSABILE DEL PROCEDIMENTO: Aldo Roncuzzi  
 BUIG: LIV-2 ARRIVO: 29/01/2010 AREA: 749,1 Km<sup>2</sup> FOGLI IIM: 919 ZONA F  
 RICHIEDENTI: Northern Petroleum UK

**d 91 E.R.-PU**

RESPONSABILE DEL PROCEDIMENTO: Luca Venerando Giuffrida  
 BUIG: XLIII-5 ARRIVO: 01/04/1999 AREA: 643,12 Km<sup>2</sup> FOGLI IIM: 913 ZONA E  
 RICHIEDENTI: Puma Petroleum

**d 94 E.R.-SA**

RESPONSABILE DEL PROCEDIMENTO: Luca Venerando Giuffrida  
 BUIG: LII-2 ARRIVO: 24/01/2008 AREA: 693,44 Km<sup>2</sup> FOGLI IIM: 949 ZONA E  
 RICHIEDENTI: Saras

**d 95 E.R.-SA**

RESPONSABILE DEL PROCEDIMENTO: Luca Venerando Giuffrida  
 BUIG: LII-2 ARRIVO: 24/01/2008 AREA: 633,44 Km<sup>2</sup> FOGLI IIM: 911 ZONA E  
 RICHIEDENTI: Saras

**d 147 D.R.-AG**

RESPONSABILE DEL PROCEDIMENTO: Luca Venerando Giuffrida  
 BUIG: XL-8 ARRIVO: 01/07/1996 AREA: 512,3 Km<sup>2</sup> FOGLI IIM: 920 ZONA D  
 RICHIEDENTI: Eni ZONA F

**d 148 D.R.-CS**

RESPONSABILE DEL PROCEDIMENTO: Luca Venerando Giuffrida  
 BUIG: L-7 ARRIVO: 01/06/2006 AREA: 162,28 Km<sup>2</sup> FOGLI IIM: 919 ZONA D  
 RICHIEDENTI: Apennine Energy

**d 149 D.R.-NP**

RESPONSABILE DEL PROCEDIMENTO: Luca Venerando Giuffrida  
 BUIG: L-10 ARRIVO: 01/09/2006 AREA: 735,7 Km<sup>2</sup> FOGLI IIM: 921 ZONA D  
 RICHIEDENTI: Northern Petroleum UK ZONA F

**ISTANZE PER IL CONFERIMENTO DI TITOLI MINERARI - Aggiornamento 30/aprile/2010**

**d 150 D.R.-CS**

RESPONSABILE DEL PROCEDIMENTO: Luca Venerando Giuffrida  
 BUIG: LI-4 ARRIVO: 01/03/2007 AREA: 63,13 Km<sup>2</sup> FOGLI IIM: 919 ZONA D  
 RICHIEDENTI: Apennine Energy ZONA F

**d 151 D.R.-EL**

RESPONSABILE DEL PROCEDIMENTO: Aldo Roncuzzi  
 BUIG: LIII-6 ARRIVO: 13/05/2009 AREA: 253,1 Km<sup>2</sup> FOGLI IIM: 919 ZONA D  
 RICHIEDENTI: Petroceltic Elsa ZONA F

**2 d 167 A.R.-CS**

RESPONSABILE DEL PROCEDIMENTO: Luca Venerando Giuffrida  
 BUIG: LI-5 ARRIVO: 01/04/2007 AREA: 526 Km<sup>2</sup> FOGLI IIM: 924 ZONA A  
 RICHIEDENTI: Apennine Energy

**2 d 168 A.R.-PV**

RESPONSABILE DEL PROCEDIMENTO: Luca Venerando Giuffrida  
 BUIG: LI-9 ARRIVO: 06/08/2007 AREA: 526 Km<sup>2</sup> FOGLI IIM: 924 ZONA A  
 RICHIEDENTI: Po Valley Operations PTY

**d 341 C.R.-PU**

RESPONSABILE DEL PROCEDIMENTO: Luca Venerando Giuffrida  
 BUIG: XLII-12 ARRIVO: 01/11/1998 AREA: 681,14 Km<sup>2</sup> FOGLI IIM: 960 ZONA C  
 RICHIEDENTI: Puma Petroleum ZONA G

**d 342 C.R.-PU**

RESPONSABILE DEL PROCEDIMENTO: Luca Venerando Giuffrida  
 BUIG: XLV-8 ARRIVO: 01/07/2001 AREA: 607,73 Km<sup>2</sup> FOGLI IIM: 960 ZONA C  
 RICHIEDENTI: Puma Petroleum

**1 d 345 C.R.-MF**

RESPONSABILE DEL PROCEDIMENTO: Luca Venerando Giuffrida  
 BUIG: XLVII-5 ARRIVO: 01/04/2003 AREA: 267,81 Km<sup>2</sup> FOGLI IIM: ZONA C  
 RICHIEDENTI: Mayfair Petroleum ZONA G

**1 d 346 C.R.-EA**

RESPONSABILE DEL PROCEDIMENTO: Luca Venerando Giuffrida  
 BUIG: XLVII-8 ARRIVO: 30/07/2003 AREA: 267,81 Km<sup>2</sup> FOGLI IIM: ZONA C  
 RICHIEDENTI: British Gas International BV ZONA G  
 Edison  
 Eni

**d 347 C.R.-NP**

RESPONSABILE DEL PROCEDIMENTO: Luca Venerando Giuffrida  
 BUIG: XLVII-12 ARRIVO: 30/11/2003 AREA: 391,49 Km<sup>2</sup> FOGLI IIM: ZONA C  
 RICHIEDENTI: Northern Petroleum UK ZONA G

**d 351 C.R.-NP**

RESPONSABILE DEL PROCEDIMENTO: Luca Venerando Giuffrida  
 BUIG: LII-2 ARRIVO: 31/01/2008 AREA: 101,87 Km<sup>2</sup> FOGLI IIM: 917 ZONA C  
 RICHIEDENTI: Northern Petroleum UK

**d 352 C.R.-SL**

RESPONSABILE DEL PROCEDIMENTO: Rita Mancuso  
 BUIG: LII-3 ARRIVO: 21/02/2008 AREA: 358,5 Km<sup>2</sup> FOGLI IIM: 948 ZONA C  
 RICHIEDENTI: San Leon Energy ZONA G

**d 353 C.R.-SL**

RESPONSABILE DEL PROCEDIMENTO: Rita Mancuso  
 BUIG: LII-3 ARRIVO: 21/02/2008 AREA: 226,2 Km<sup>2</sup> FOGLI IIM: 948 ZONA C  
 RICHIEDENTI: San Leon Energy

**ISTANZE PER IL CONFERIMENTO DI TITOLI MINERARI - Aggiornamento 30/aprile/2010**

**d 354 C.R.-SL**

RESPONSABILE DEL PROCEDIMENTO: Rita Mancuso  
 BUIG: LII-3 ARRIVO: 21/02/2008 AREA: 482,5 Km<sup>q</sup> FOGLI IIM: 18 ZONA C  
 RICHIEDENTI: San Leon Energy ZONA G

**d 355 C.R.-SR**

RESPONSABILE DEL PROCEDIMENTO: Rita Mancuso  
 BUIG: LII-10 ARRIVO: 30/09/2008 AREA: 465 Km<sup>q</sup> FOGLI IIM: 917 ZONA C  
 RICHIEDENTI: Sviluppo Risorse Naturali ZONA G

**d 358 C.R.-EL**

RESPONSABILE DEL PROCEDIMENTO: Aldo Roncuzzi  
 BUIG: LIII-8 ARRIVO: 28/07/2009 AREA: 134,4 Km<sup>q</sup> FOGLI IIM: 917 ZONA C  
 RICHIEDENTI: Northern Petroleum UK  
 Petroceltic Elsa

**d 359 C.R.-TU**

RESPONSABILE DEL PROCEDIMENTO: Aldo Roncuzzi  
 BUIG: LIII-8 ARRIVO: 31/07/2009 AREA: 697,4 Km<sup>q</sup> FOGLI IIM: 917 ZONA C  
 RICHIEDENTI: Nautical Petroleum  
 Transunion Petroleum Italia

**d 360 C.R.-TU**

RESPONSABILE DEL PROCEDIMENTO: Aldo Roncuzzi  
 BUIG: LIII-8 ARRIVO: 31/07/2009 AREA: 464,4 Km<sup>q</sup> FOGLI IIM: 917 ZONA C  
 RICHIEDENTI: Nautical Petroleum  
 Transunion Petroleum Italia

**d 361 C.R.-TU**

RESPONSABILE DEL PROCEDIMENTO: Aldo Roncuzzi  
 BUIG: LIII-8 ARRIVO: 31/07/2009 AREA: 639,3 Km<sup>q</sup> FOGLI IIM: 917 ZONA C  
 RICHIEDENTI: Nautical Petroleum  
 Transunion Petroleum Italia ZONA G

**5 d 362 C.R.-NP**

RESPONSABILE DEL PROCEDIMENTO: Aldo Roncuzzi  
 BUIG: LIII-10 ARRIVO: 22/09/2009 AREA: 749,3 Km<sup>q</sup> FOGLI IIM: 948 ZONA C  
 RICHIEDENTI: Northern Petroleum UK

**5 d 363 C.R.-AX**

RESPONSABILE DEL PROCEDIMENTO: Aldo Roncuzzi  
 BUIG: LIV-2 ARRIVO: 29/01/2010 AREA: 749,3 Km<sup>q</sup> FOGLI IIM: 948 ZONA C  
 RICHIEDENTI: Audax Energy

**d 364 C.R.-AX**

RESPONSABILE DEL PROCEDIMENTO: Aldo Roncuzzi  
 BUIG: LIV-2 ARRIVO: 29/01/2010 AREA: 654,4 Km<sup>q</sup> FOGLI IIM: 948 ZONA C  
 RICHIEDENTI: Audax Energy

**d 365 C.R.-HC**

RESPONSABILE DEL PROCEDIMENTO: Aldo Roncuzzi  
 BUIG: LIV-3 ARRIVO: 26/02/2010 AREA: 739 Km<sup>q</sup> FOGLI IIM: 948 ZONA C  
 RICHIEDENTI: Hunt Oil Company ZONA G

**d 366 C.R.-HC**

RESPONSABILE DEL PROCEDIMENTO: Aldo Roncuzzi  
 BUIG: LIV-3 ARRIVO: 26/02/2010 AREA: 742,2 Km<sup>q</sup> FOGLI IIM: 948 ZONA C  
 RICHIEDENTI: Hunt Oil Company

**d 492 B.R.-EL**

RESPONSABILE DEL PROCEDIMENTO: Luca Venerando Giuffrida  
 BUIG: L-11 ARRIVO: 01/10/2006 AREA: 172,4 Km<sup>q</sup> FOGLI IIM: 922 ZONA B  
 RICHIEDENTI: Petroceltic Elsa

**d 493 B.R.-EL**

RESPONSABILE DEL PROCEDIMENTO: Luca Venerando Giuffrida  
 BUIG: L-11 ARRIVO: 01/10/2006 AREA: 327,1 Km<sup>q</sup> FOGLI IIM: 922 ZONA B  
 RICHIEDENTI: Petroceltic Elsa

**ISTANZE PER IL CONFERIMENTO DI TITOLI MINERARI - Aggiornamento 30/aprile/2010**

**d 494 B.R.-EL**

RESPONSABILE DEL PROCEDIMENTO: Luca Venerando Giuffrida  
 BUIG: L-11 ARRIVO: 01/10/2006 AREA: 277,3 Km<sup>2</sup> FOGLI IIM: 922 ZONA B  
 RICHIEDENTI: Petroceltic Elsa

**d 495 B.R.-EL**

RESPONSABILE DEL PROCEDIMENTO: Luca Venerando Giuffrida  
 BUIG: L-11 ARRIVO: 01/10/2006 AREA: 165 Km<sup>2</sup> FOGLI IIM: 922 ZONA B  
 RICHIEDENTI: Petroceltic Elsa

**d 496 B.R.-EL**

RESPONSABILE DEL PROCEDIMENTO: Luca Venerando Giuffrida  
 BUIG: L-11 ARRIVO: 01/10/2006 AREA: 263,49 Km<sup>2</sup> FOGLI IIM: 922 ZONA B  
 RICHIEDENTI: Petroceltic Elsa

**d 497 B.R.-EL**

RESPONSABILE DEL PROCEDIMENTO: Luca Venerando Giuffrida  
 BUIG: L-11 ARRIVO: 01/10/2006 AREA: 407,4 Km<sup>2</sup> FOGLI IIM: 922 ZONA B  
 RICHIEDENTI: Petroceltic Elsa

**d 498 B.R.-EL**

RESPONSABILE DEL PROCEDIMENTO: Luca Venerando Giuffrida  
 BUIG: L-11 ARRIVO: 01/10/2006 AREA: 526,8 Km<sup>2</sup> FOGLI IIM: 922 ZONA B  
 RICHIEDENTI: Petroceltic Elsa

**d 499 B.R.-EL**

RESPONSABILE DEL PROCEDIMENTO: Luca Venerando Giuffrida  
 BUIG: L-11 ARRIVO: 01/10/2006 AREA: 269,68 Km<sup>2</sup> FOGLI IIM: 922 ZONA B  
 RICHIEDENTI: Petroceltic Elsa

**d 500 B.R.-EL**

RESPONSABILE DEL PROCEDIMENTO: Luca Venerando Giuffrida  
 BUIG: L-11 ARRIVO: 01/10/2006 AREA: 121,4 Km<sup>2</sup> FOGLI IIM: 922 ZONA B  
 RICHIEDENTI: Petroceltic Elsa

**d 503 B.R.-CS**

RESPONSABILE DEL PROCEDIMENTO: Luca Venerando Giuffrida  
 BUIG: LI-5 ARRIVO: 26/04/2007 AREA: 137,7 Km<sup>2</sup> FOGLI IIM: 923 ZONA B  
 RICHIEDENTI: Apennine Energy

**d 504 B.R.-GE**

RESPONSABILE DEL PROCEDIMENTO: Luca Venerando Giuffrida  
 BUIG: LI-12 ARRIVO: 14/11/2007 AREA: 631 Km<sup>2</sup> FOGLI IIM: 923 ZONA A  
 RICHIEDENTI: Grove Energy ZONA B

**d 505 B.R.-EL**

RESPONSABILE DEL PROCEDIMENTO: Rita Mancuso  
 BUIG: LII-3 ARRIVO: 29/02/2008 AREA: 729,7 Km<sup>2</sup> FOGLI IIM: 922 ZONA B  
 RICHIEDENTI: Petroceltic Elsa

**d 507 B.R.- EL**

RESPONSABILE DEL PROCEDIMENTO: Aldo Roncuzzi  
 BUIG: LIV-4 ARRIVO: 12/03/2010 AREA: 728,2 Km<sup>2</sup> FOGLI IIM: 922 ZONA B  
 RICHIEDENTI: Petroceltic Italia

**ISTANZE DI CONCESSIONE DI COLTIVAZIONE IN TERRAFERMA**

**AGLAVIZZA**

RESPONSABILE DEL PROCEDIMENTO: Aldo Roncuzzi  
 BUIG: L-7 ARRIVO: 01/06/2006 AREA: 7,32 Km<sup>2</sup> FOGLI IGM: ABRUZZO  
 RICHIEDENTI: Medoilgas Civita

**AGOSTA**

RESPONSABILE DEL PROCEDIMENTO: Fausto Ingravalle  
 BUIG: XLVII-10 ARRIVO: 01/09/2003 AREA: 26,93 Km<sup>2</sup> FOGLI IGM: 77 89 EMILIA ROMAGNA  
 RICHIEDENTI: Eni PERMESSO: VALLI DI COMACCHIO

**ISTANZE PER IL CONFERIMENTO DI TITOLI MINERARI - Aggiornamento 30/aprile/2010**

**BAGNACAVALLO**

DIRIGENTE DELEGATO: Arnaldo Vioto  
 BUIG: LIII-3 ARRIVO: 24/02/2009 AREA: 14,75 Km<sup>2</sup> FOGLI IGM: 89 EMILIA ROMAGNA  
 RICHIEDENTI: Grove Enerav PERMESSO: SAN MARCO - CASALE COCCHI

**COLLE S. GIOVANNI**

RESPONSABILE DEL PROCEDIMENTO: Mirella Pernarella  
 BUIG: LII-2 ARRIVO: 16/01/2008 AREA: 22,8 Km<sup>2</sup> FOGLI IGM: 141 ABRUZZO  
 RICHIEDENTI: Eni  
 Gas Plus Italiana

**COLLE SANTO**

RESPONSABILE DEL PROCEDIMENTO: Mauro Celani  
 BUIG: LIII-3 ARRIVO: 24/02/2009 AREA: 35,72 Km<sup>2</sup> FOGLI IGM: 146 ABRUZZO  
 RICHIEDENTI: Forest CMI PERMESSO: MONTE PALLANO

**MEZZOCOLLE**

RESPONSABILE DEL PROCEDIMENTO: Fausto Ingravalle  
 BUIG: L-8 ARRIVO: 01/07/2006 AREA: 144,9 Km<sup>2</sup> FOGLI IGM: EMILIA ROMAGNA  
 RICHIEDENTI: Eni

**S. ALBERTO**

RESPONSABILE DEL PROCEDIMENTO: Fausto Ingravalle  
 BUIG: L-8 ARRIVO: 01/07/2006 AREA: 19,51 Km<sup>2</sup> FOGLI IGM: EMILIA ROMAGNA  
 RICHIEDENTI: Edison  
 Northsun Italia  
 Po Valley Operations PTY

**ISTANZE DI CONCESSIONE DI COLTIVAZIONE IN MARE**

**d 1 G.C.-AG**

RESPONSABILE DEL PROCEDIMENTO: Rita Mancuso  
 BUIG: XLI-1 ARRIVO: 30/12/1996 AREA: 171,7 Km<sup>2</sup> FOGLI IIM: 947 ZONA G  
 RICHIEDENTI: Aaip PERMESSO: G.R8.AS  
 Edison

**d 2 G.C.-AG**

DIRIGENTE DELEGATO: Antonio Martini  
 BUIG: LIII-9 ARRIVO: 04/08/2009 AREA: 142,6 Km<sup>2</sup> FOGLI IIM: 917 ZONA G  
 RICHIEDENTI: Eni PERMESSO: G.R 14.AG

**d 3 G.C.-AG**

DIRIGENTE DELEGATO: Antonio Martini  
 BUIG: LIII-9 ARRIVO: 04/08/2009 AREA: 145,6 Km<sup>2</sup> FOGLI IIM: 917 ZONA G  
 RICHIEDENTI: Eni PERMESSO: G.R 14.AG e G.R 13.AG

**d 6 F.C.-AG**

RESPONSABILE DEL PROCEDIMENTO: Rita Mancuso  
 BUIG: LI-1 ARRIVO: 01/12/2006 AREA: 76,69 Km<sup>2</sup> FOGLI IIM: ZONA F  
 RICHIEDENTI: Eni

**d 23 A.C.-AG**

RESPONSABILE DEL PROCEDIMENTO: Rita Mancuso  
 BUIG: XXXIX-3 ARRIVO: 13/02/1995 AREA: 58,32 Km<sup>2</sup> FOGLI IIM: 924 ZONA A  
 RICHIEDENTI: Aaip PERMESSO: A.R80.AG

**d 26 B.C.-AG**

RESPONSABILE DEL PROCEDIMENTO: Rita Mancuso  
 BUIG: XXXII-3 ARRIVO: 15/02/1988 AREA: 58,48 Km<sup>2</sup> FOGLI IIM: 922 ZONA B  
 RICHIEDENTI: Aaip PERMESSO: B.R137.AG

**d 29 B.C.-AG**

RESPONSABILE DEL PROCEDIMENTO: Rita Mancuso  
 BUIG: L-10 ARRIVO: 19/09/2006 AREA: 27,31 Km<sup>2</sup> FOGLI IIM: ZONA B  
 RICHIEDENTI: Eni

**d 30 B.C.-MD**

RESPONSABILE DEL PROCEDIMENTO: Mirella Pernarella  
 BUIG: LIII-1 ARRIVO: 18/12/2008 AREA: 144,7 Km<sup>2</sup> FOGLI IIM: 922 ZONA B  
 RICHIEDENTI: Medoilqas Italia

**ISTANZE PER IL CONFERIMENTO DI TITOLI MINERARI - Aggiornamento 30/aprile/2010**

**d 35 A.C.-AG**

RESPONSABILE DEL PROCEDIMENTO: Aldo Roncuzzi  
 BUIG: XLI-4 ARRIVO: 03/03/1997 AREA: 144,17 Km<sup>q</sup> FOGLI IIM: 924 ZONA A  
 RICHIEDENTI: Aqip PERMESSO: A.R73.AX  
 Starqas Italia  
 Total Italia

**d 38 A.C.-AG**

RESPONSABILE DEL PROCEDIMENTO: Rita Mancuso  
 BUIG: L-3 ARRIVO: 01/02/2006 AREA: 54,26 Km<sup>q</sup> FOGLI IIM: ZONA A  
 RICHIEDENTI: Eni

**d 39 A.C.-EA**

RESPONSABILE DEL PROCEDIMENTO: Rita Mancuso  
 BUIG: L-9 ARRIVO: 01/08/2006 AREA: 103,6 Km<sup>q</sup> FOGLI IIM: ZONA A  
 RICHIEDENTI: Eni

**ISTANZE DI CONCESSIONE DI STOCCAGGIO IN TERRAFERMA**

**BAGNOLO MELLA STOCCAGGIO**

RESPONSABILE DEL PROCEDIMENTO: Liliana Panei  
 BUIG: LI-10 ARRIVO: 17/09/2007 AREA: 24,07 Km<sup>q</sup> FOGLI IGM: 47 LOMBARDIA  
 RICHIEDENTI: Edison Stoccaggio  
 Retraqas

**CORNEGLIANO STOCCAGGIO**

RESPONSABILE DEL PROCEDIMENTO: Liliana Panei  
 BUIG: XLVI-9 ARRIVO: 01/08/2002 AREA: 24,23 Km<sup>q</sup> FOGLI IGM: 59-60 LOMBARDIA  
 RICHIEDENTI: Ital Gas Storage

**CUGNO LE MACINE STOCCAGGIO**

RESPONSABILE DEL PROCEDIMENTO: Liliana Panei  
 BUIG: XLVI-9 ARRIVO: 01/08/2002 AREA: 48,16 Km<sup>q</sup> FOGLI IGM: 200 BASILICATA  
 RICHIEDENTI: Geostock

**PALAZZO MORONI STOCCAGGIO**

RESPONSABILE DEL PROCEDIMENTO: Liliana Panei  
 BUIG: LII-11 ARRIVO: 03/10/2008 AREA: 4,98 Km<sup>q</sup> FOGLI IGM: 125 MARCHE  
 RICHIEDENTI: Edison

**POGGIOFIORITO STOCCAGGIO**

RESPONSABILE DEL PROCEDIMENTO: Liliana Panei  
 BUIG: LI-11 ARRIVO: 26/10/2007 AREA: 10,18 Km<sup>q</sup> FOGLI IGM: 147 ABRUZZO  
 RICHIEDENTI: Gas Plus Italiana

**RIVARA STOCCAGGIO**

RESPONSABILE DEL PROCEDIMENTO: Liliana Panei  
 BUIG: XLVI-8 ARRIVO: 01/07/2002 AREA: 117,14 Km<sup>q</sup> FOGLI IGM: 75 EMILIA ROMAGNA  
 RICHIEDENTI: Independent Gas Management

**ROMANENGO STOCCAGGIO**

RESPONSABILE DEL PROCEDIMENTO: Liliana Panei  
 BUIG: LI-10 ARRIVO: 17/09/2007 AREA: 24,09 Km<sup>q</sup> FOGLI IGM: 46 LOMBARDIA  
 RICHIEDENTI: Enel Trade

**SAN BENEDETTO STOCCAGGIO**

RESPONSABILE DEL PROCEDIMENTO: Liliana Panei  
 BUIG: LI-10 ARRIVO: 14/09/2007 AREA: 15,07 Km<sup>q</sup> FOGLI IGM: 133 MARCHE  
 RICHIEDENTI: Acea  
 Gas Plus Storage  
 Gaz de France International

**SERRA PIZZUTA STOCCAGGIO**

RESPONSABILE DEL PROCEDIMENTO: Liliana Panei  
 BUIG: XLVI-9 ARRIVO: 01/08/2002 AREA: 10,15 Km<sup>q</sup> FOGLI IGM: 201 BASILICATA  
 RICHIEDENTI: Geostock



**ISTANZE PER IL CONFERIMENTO DI TITOLI MINERARI - Aggiornamento 30/aprile/2010**

**SINARCA STOCCAGGIO**

RESPONSABILE DEL PROCEDIMENTO: Roberto Rocchi  
 BUIG: L-7 ARRIVO: 15/06/2006 AREA: 20,43 Km<sup>2</sup> FOGLI IGM: 154 MOLISE  
 RICHIEDENTI: Edison  
 Gas Plus Italiana

**VOLTIDO STOCCAGGIO**

RESPONSABILE DEL PROCEDIMENTO: Liliana Panei  
 BUIG: LI-10 ARRIVO: 17/09/2007 AREA: 58,19 Km<sup>2</sup> FOGLI IGM: 61 LOMBARDIA  
 RICHIEDENTI: Bluqas Infrastrutture

**ISTANZE DI PERMESSO DI RICERCA IN SICILIA**

**BIANCAVILLA**

RESPONSABILE DEL PROCEDIMENTO: URIG  
 BUIG: LIII-7 ARRIVO: 12/06/2009 AREA: 74 Km<sup>2</sup> FOGLI IIM: SICILIA  
 RICHIEDENTI: Eni Mediterranea Idrocarburi

**CASTRONOVO**

RESPONSABILE DEL PROCEDIMENTO: URIG  
 BUIG: XLVII-12 ARRIVO: 21/11/2003 AREA: 749,78 Km<sup>2</sup> FOGLI IIM: SICILIA  
 RICHIEDENTI: Edison

**COSTA DEL SOLE**

RESPONSABILE DEL PROCEDIMENTO: URIG  
 BUIG: LIV-6 ARRIVO: 04/05/2010 AREA: 41,52 Km<sup>2</sup> FOGLI IIM: 272 SICILIA  
 RICHIEDENTI: Apennine Energy

**ENNA**

RESPONSABILE DEL PROCEDIMENTO: URIG  
 BUIG: XLI-8 ARRIVO: 04/07/1997 AREA: 467,5 Km<sup>2</sup> FOGLI IIM: SICILIA  
 RICHIEDENTI: Italmin Petroli

**GOLD**

RESPONSABILE DEL PROCEDIMENTO: URIG  
 BUIG: LII-11 ARRIVO: 17/10/2008 AREA: 748,82 Km<sup>2</sup> FOGLI IIM: SICILIA  
 RICHIEDENTI: F.M.G. Srl

**LEBRINO**

RESPONSABILE DEL PROCEDIMENTO: URIG  
 BUIG: XLIV-12 ARRIVO: 02/11/2000 AREA: 310 Km<sup>2</sup> FOGLI IIM: SICILIA  
 RICHIEDENTI: Italmin Exploration

**MONTEMAGGIORE BELSITO**

RESPONSABILE DEL PROCEDIMENTO: URIG  
 BUIG: XLIV-10 ARRIVO: 25/09/2000 AREA: 739,6 Km<sup>2</sup> FOGLI IIM: SICILIA  
 RICHIEDENTI: Eni Mediterranea Idrocarburi

**PETRALIA SOPRANA**

RESPONSABILE DEL PROCEDIMENTO: URIG  
 BUIG: LII-5 ARRIVO: 09/04/2008 AREA: 727,5 Km<sup>2</sup> FOGLI IIM: SICILIA  
 RICHIEDENTI: Eni Mediterranea Idrocarburi

**SCICLI**

RESPONSABILE DEL PROCEDIMENTO: URIG  
 BUIG: LIII-6 ARRIVO: 28/05/2009 AREA: 96 Km<sup>2</sup> FOGLI IIM: SICILIA  
 RICHIEDENTI: Irmínio

**VITA**

RESPONSABILE DEL PROCEDIMENTO: URIG  
 BUIG: L-6 ARRIVO: 10/05/2006 AREA: 682,1 Km<sup>2</sup> FOGLI IIM: SICILIA  
 RICHIEDENTI: Edison

**ISTANZE PER IL CONFERIMENTO DI TITOLI MINERARI - Aggiornamento 30/aprile/2010**

**ISTANZE DI CONCESSIONE DI COLTIVAZIONE IN SICILIA**

**BONINCONTRO**

RESPONSABILE DEL PROCEDIMENTO: URIG  
 BUIG: I-2 ARRIVO: 01/01/1957 AREA: 32,3 Km<sup>2</sup> FOGLI IIM: SICILIA  
 RICHIEDENTI: Petrex Italia

**CINQUEVIE**

RESPONSABILE DEL PROCEDIMENTO: URIG  
 BUIG: I-2 ARRIVO: 01/01/1957 AREA: 71 Km<sup>2</sup> FOGLI IIM: SICILIA  
 RICHIEDENTI: Eni Mediterranea Idrocarburi

**PIANO LUPO**

RESPONSABILE DEL PROCEDIMENTO: URIG  
 BUIG: I-2 ARRIVO: 01/01/1957 AREA: 61,57 Km<sup>2</sup> FOGLI IIM: SICILIA  
 RICHIEDENTI: Eni

**ROCCA CAVALLO**

RESPONSABILE DEL PROCEDIMENTO: URIG  
 BUIG: I-2 ARRIVO: 01/01/1957 AREA: 38,1 Km<sup>2</sup> FOGLI IIM: SICILIA  
 RICHIEDENTI: Eni Mediterranea Idrocarburi

**ISTANZE DI PERMESSO DI RICERCA DI RISORSE GEOTERMICHE IN TERRAFERMA**

**BOCCHEGGIANO**

RESPONSABILE DEL PROCEDIMENTO: Competenza regionale  
 BUIG: LIV-3 ARRIVO: 28/02/2010 AREA: 233,8 Km<sup>2</sup> FOGLI IGM: 119-120-127-1 TOSCANA  
 RICHIEDENTI: Enel Green Power

**CAMPO GEOTERMICO EOLIANO**

RESPONSABILE DEL PROCEDIMENTO: Competenza regionale  
 BUIG: LIV-2 ARRIVO: 25/01/2010 AREA: 102,4 Km<sup>2</sup> FOGLI IGM: 244 SICILIA  
 RICHIEDENTI: K Energy

**CAMPO GEOTERMICO GERBINI**

RESPONSABILE DEL PROCEDIMENTO: URIG  
 BUIG: LIV-5 ARRIVO: 20/04/2010 AREA: 165 Km<sup>2</sup> FOGLI IGM: 269 SICILIA  
 RICHIEDENTI: K Energy

**CAMPO GEOTERMICO SCIACCA**

RESPONSABILE DEL PROCEDIMENTO: URIG  
 BUIG: LIV-5 ARRIVO: 20/04/2010 AREA: 460 Km<sup>2</sup> FOGLI IGM: 266 SICILIA  
 RICHIEDENTI: K Energy

**LA SALUTE**

RESPONSABILE DEL PROCEDIMENTO: Competenza regionale  
 BUIG: XLV-1 ARRIVO: 31/12/2000 AREA: 2,41 Km<sup>2</sup> FOGLI IGM: 40 VENETO  
 RICHIEDENTI: Stecca Autoveicoli

**2 MAZZOLLA**

RESPONSABILE DEL PROCEDIMENTO: Competenza regionale  
 BUIG: LIV-2 ARRIVO: 21/01/2010 AREA: 72,57 Km<sup>2</sup> FOGLI IGM: 112-113-119-1 TOSCANA  
 RICHIEDENTI: Gesto Italia

**1 MONTEBAMBOLI**

RESPONSABILE DEL PROCEDIMENTO: Competenza regionale  
 BUIG: LIV-3 ARRIVO: 28/02/2010 AREA: 225,96 Km<sup>2</sup> FOGLI IGM: 119 TOSCANA  
 RICHIEDENTI: Enel Green Power

**2 MONTEGEMOLI**

RESPONSABILE DEL PROCEDIMENTO: Competenza regionale  
 BUIG: LIV-3 ARRIVO: 28/02/2010 AREA: 467,81 Km<sup>2</sup> FOGLI IGM: 112-113-119-1 TOSCANA  
 RICHIEDENTI: Enel Green Power

**ISTANZE PER IL CONFERIMENTO DI TITOLI MINERARI - Aggiornamento 30/aprile/2010**

---

**MURCI**

RESPONSABILE DEL PROCEDIMENTO: Competenza regionale  
BUIG: LIII-12 ARRIVO: 24/11/2009 AREA: 487,76 Km<sup>q</sup> FOGLI IGM: 128-129-135 TOSCANA  
RICHIEDENTI: Enel Green Power

---

**1 SERRAIOLA**

RESPONSABILE DEL PROCEDIMENTO: Competenza regionale  
BUIG: LIV-2 ARRIVO: 21/01/2010 AREA: 78,21 Km<sup>q</sup> FOGLI IGM: 119 TOSCANA  
RICHIEDENTI: Fattoria Perseto del Pozzo

---

**ISTANZE DI CONCESSIONE DI COLTIVAZIONE DI RISORSE GEOTERMICHE IN TERRAFERMA**

---

**ABBADIA SAN SALVATORE**

RESPONSABILE DEL PROCEDIMENTO: Competenza regionale  
BUIG: LIV-3 ARRIVO: 28/02/2010 AREA: 2,52 Km<sup>q</sup> FOGLI IGM: TOSCANA  
RICHIEDENTI: Enel Green Power

---

**MILIA**

RESPONSABILE DEL PROCEDIMENTO: Competenza regionale  
BUIG: XLVII-12 ARRIVO: 26/11/2003 AREA: 25,11 Km<sup>q</sup> FOGLI IGM: TOSCANA  
RICHIEDENTI: Enel Green Power PERMESSO: MACCHIA AL TORO

## **ELENCO DEI TITOLI VIGENTI**

L'elenco dei titoli vigenti è consultabile anche on-line sul sito web dell'UNMIG all'indirizzo:  
**<http://unmig.sviluppoeconomico.gov.it>**

**INDICE DEI TITOLI MINERARI**

Aggiornamento: 30/aprile/2010

**PERMESSI DI RICERCA DI IDROCARBURI IN TERRAFERMA**

DENOMINAZIONE	CODICE
<b>A</b>	
AGUGLIANO	535
ALIANO	492
ALTEDO	689
<b>B</b>	
BADILE	714
BARDONE	546
BASTIGLIA	503
BIBBIANO	715
BORSANO	530
BUCCHIANICO	422
<b>C</b>	
CARISIO	543
CASALE COCCHI	690
CASCINA S. PIETRO	514
CASE SPARSE	694
CENTO	505
CERASA	536
CIVITA	496
CIVITAQUANA	547
CODOGNO	517
CORANA	548
CORTE DEI SIGNORI	683
CROCETTA	507
<b>F</b>	
FINALE EMILIA	518
FIUME ANIENE	481
FIUME ARNONE	523
FIUME BRUNA	687
FIUME TARO	533
FOSSO VALDIENNA	437
FROSINONE	445
<b>G</b>	
GUARDIA VOMANO	537
<b>J</b>	
JOLANDA DI SAVOIA	688
<b>L</b>	
LA PROSPERA	691
LA SACCA	702
LAGO DEL SALTO	482
LONGASTRINO	540
<b>M</b>	
MANDURIA	684
MASSA LOMBARDA	534
MASSAFRA	685
MASSERIA GAUDELLA	542
MONTALBANO	539
MONTE ARAZZECCA	508
MONTE GALLO	710
MONTE LA ROSSA	365
MONTE PALLANO	531
MONTELURO	700
MONTEMARCIANO	541
MUTIGNANO	501
<b>N</b>	
NIBBIANO	695
NOVARA	459
<b>O</b>	
ORTONA	524

<b>P</b>	
PIZZO SCIABOLONE	701
PODERE GALLINA	697
PONTE DEI GRILLI	699
PONTE DEL DIAVOLO	698
POSTA NUOVA	545
PUNTA MARINA	705
<b>R</b>	
RECANATI	708
<b>S</b>	
SAMBUCHETO	686
SAN MARCO	525
SAN VINCENZO	510
SANTA MARGHERITA	692
SASSUOLO	716
SAVIO	532
SERRA S. BERNARDO	410
SETTECERRI	454
SORA	484
SULMONA	682
<b>T</b>	
TEANA	485
TEMPA MOLIANO	438
TERRA DEL SOLE	693
TORRENTE LA VELLA	544
TORRENTE NURE	512
TORRENTE PARMA	696
<b>V</b>	
VERCELLI	526
VIGEVANO	460
<b>Z</b>	
ZURLENGO	473

**PERMESSI DI RICERCA DI IDROCARBURI IN SICILIA**

DENOMINAZIONE	CODICE
<b>C</b>	
CASTELTERMINI	301
<b>F</b>	
FIUME TELLARO	302
FRIDDANI	305
<b>P</b>	
PASSO DI PIAZZA	304
PATERNO'	303
<b>T</b>	
TRESAURO	300

**PERMESSI DI RICERCA DI IDROCARBURI IN MARE**

DENOMINAZIONE	CODICE
<b>A</b>	
A.R. 78.RC	549
A.R. 80.AG	566
A.R. 81.FR	570
A.R. 87.AG	625
A.R. 91.EA	638
A.R. 92.EA	639
A.R. 93.EA	640

<b>B</b>	
B.R266.AG	663
B.R268.RG	671
B.R269.GC	673
<b>C</b>	
C.R146.NP	668
C.R147.NP	669
C.R148.VG	676
<b>E</b>	
E.R54.PU	2000
<b>F</b>	
F.R. 39.NP	680
F.R. 40.NP	681
<b>G</b>	
G.R. 13.AG	657
G.R. 14.AG	656
G.R. 15.PU	667
G.R. 17.NP	672
G.R. 18.NP	674
G.R. 19.NP	675
G.R. 20.NP	677
G.R. 21.NP	678
G.R. 22.NP	679

**CONCESSIONI DI COLTIVAZIONE DI IDROCARBURI IN TERRAFERMA**

DENOMINAZIONE	CODICE
<b>A</b>	
ALFONSINE	922
<b>B</b>	
BAGNOLO MELLA	905
BARIGAZZO	704
BOMBIANA	884
<b>C</b>	
CA' BELLAVISTA	712
CALCIANO	816
CANDELA	789
CANONICA	910
CAPO COLONNE	809
CAPPARUCCIA	933
CASA BALLEANI	731
CASA MAGGI	871
CASCINA CASTELLO	934
CASTEGGIO	889
CASTEL DI LAMA	820
CAVIAGA	890
CIGNONE	891
COLABELLA	830
COLLE DI LAURO	790
CORTEMAGGIORE	892
CUGNO LE MACINE	801
<b>D</b>	
DOSSO DEGLI ANGELI	902
<b>F</b>	
FILETTO	788
FIUME TENNA	800
FIUME TRESTE	810
FONTE S. DAMIANO	848
FORNOVO DI TARO	881
<b>G</b>	
GAGGIANO	904
GAGGIOLA	713
GARAGUSO	783

GORGOGNONE	928
GRECCHIA	703
<b>I</b>	
IL SALICE	846
<b>L</b>	
LUCERA	885
<b>M</b>	
MACCHIA DI PIERNO	852
MACERATA	829
MAFALDA	828
MANARA	886
MANCHE DI CIMALIA	779
MASSERIA ACQUASALSA	798
MASSERIA GROTTAVECCHIA	849
MASSERIA MONACO	836
MASSERIA PETRILLI	868
MASSERIA SPAVENTO	818
MASSERIA VERTICCHIO	819
MASSERIA VIORANO	874
MASSIGNANO	877
MELANICO	821
MIGLIANICO	930
MIRANDOLA	915
MISANO ADRIATICO	858
MOLINAZZO	718
MONTE CANTIERE	845
MONTE CASTELLANO	795
MONTE MORRONE	808
MONTE URANO	867
MONTE VERDESE	870
MONTE VRECCIARO	838
MONTEARDONE	878
MONTEGRANARO	875
MONTIGNANO	839
<b>N</b>	
NOVA SIRI SCALO	751
<b>O</b>	
ORSINO	834
OVANENGO	908
<b>P</b>	
PECORARO	843
PESSANO	911
PIETRAMALA	926
PIGAZZANO	837
POGGIO CASTIONE	749
POLICORO	859
POMPOSA	888
PONTETIDONE	894
PORTO CIVITANOVA	853
PORTO CORSINI TERRA	916
POZZA	711
<b>Q</b>	
QUARTO	931
<b>R</b>	
RAPAGNANO	730
RAVENNA TERRA	917
RECOLETA	927
RECOVATO	918
RIVALTA	919
<b>S</b>	
S. ANDREA	869
S. BENEDETTO DEL TRONTO	826
S. MARIA IMBARO	817
S. MARIA NUOVA	842
S. MAURO	864
S. TEODORO	857
SALGASTRI	707
SALSOMAGGIORE I	726
SALSOMAGGIORE II	725
SAN BASILE	854

SAN GERVASIO	906
SAN MARCO	862
SAN POTITO	920
SANTERNO	924
SCANZANO	865
SEDIA D'ORLANDO	762
SERRA PIZZUTA	802
SETTALA	913
SETTEFINESTRE	841
SILLARO	935
SORESINA	897
SPILAMBERTO	914
STRANGOLAGALLI	785
<b>T</b>	
TEMPA ROSSA	823
TERTIVERI	804
TOMBOLO	850
TORRENTE CELONE	861
TORRENTE CIGNO	856
TORRENTE MENOCCHIA	796
TORRENTE VULGANO	805
TRESIGALLO	921
TRIGNANO	709
<b>V</b>	
VAL D'AGRI	932
VALLE DEL ROVELLO	876
VESCOVATO	899
VETTA	706
VILLAFORTUNA-TRECATE	900

**CONCESSIONI DI COLTIVAZIONE DI IDROCARBURI IN SICILIA**

DENOMINAZIONE	CODICE
<b>B</b>	
BRONTE - S.NICOLA	320
<b>C</b>	
CASE SCHILLACI	331
COMISO II	321
<b>F</b>	
FIUMETTO	322
<b>G</b>	
GAGLIANO	323
GELA	324
GIAURONE	325
<b>I</b>	
IRMINIO	326
<b>L</b>	
LIPPONE - MAZARA DEL VALLO	327
<b>N</b>	
NOTO	330
<b>R</b>	
RAGUSA	328
ROCCA CAVALLO	329
<b>S</b>	
S. ANNA	333
SAMPERI	332

**CONCESSIONI DI COLTIVAZIONE DI IDROCARBURI IN MARE**

DENOMINAZIONE	CODICE
<b>A</b>	
A.C. 1.AG	956

A.C. 2.AS	958
A.C. 3.AS	959
A.C. 4.AS	960
A.C. 5.AV	964
A.C. 6.AS	967
A.C. 7.AS	965
A.C. 8.ME	970
A.C. 9.AG	978
A.C. 10.AG	980
A.C. 11.AG	981
A.C. 12.AG	984
A.C. 13.AS	985
A.C. 14.AS	989
A.C. 15.AX	990
A.C. 16.AG	995
A.C. 17.AG	1000
A.C. 18.AG	1001
A.C. 19.PI	1004
A.C. 20.AG	1005
A.C. 21.AG	1006
A.C. 22.EA	1009
A.C. 23.EA	1010
A.C. 24.EA	1011
A.C. 25.EA	1012
A.C. 26.EA	1013
A.C. 27.EA	1014
A.C. 28.EA	1015
A.C. 29.EA	1016
A.C. 30.EA	1017
A.C. 31.EA	1018
A.C. 32.AG	1019
A.C. 33.AG	1021
A.C. 34.AG	1022
A.C.35.AG	1023

<b>B</b>	
B.C. 1.LF	954
B.C. 2.LF	957
B.C. 3.AS	961
B.C. 4.AS	962
B.C. 5.AS	966
B.C. 7.LF	968
B.C. 8.LF	971
B.C. 9.AS	973
B.C. 10.AS	977
B.C. 11.AS	979
B.C. 12.AS	988
B.C. 13.AS	986
B.C. 14.AS	987
B.C. 15.AV	993
B.C. 17.TO	996
B.C. 18.RI	997
B.C. 20.AS	1002
B.C. 21.AG	1007
B.C. 22.AG	1020

<b>C</b>	
C.C. 1.AG	955
C.C. 3.AG	975
C.C. 6.EO	991
CERVIA MARE	952

<b>D</b>	
D.C. 1.AG	963
D.C. 2.AG	972
D.C. 3.AG	976
D.C. 4.AG	983

<b>F</b>	
F.C. 1.AG	998
F.C. 2.AG	1003
FASCIA CERVIA MARE	953

<b>P</b>	
PORTO CORSINI MARE	1008

**PERMESSI DI PROSPEZIONE DI IDROCARBURI IN MARE**

DENOMINAZIONE	CODICE
<b>E</b>	
E.P. 1.SA	101
E.P. 2.SA	102

**CONCESSIONI DI STOCCAGGIO DI IDROCARBURI IN TERRAFERMA**

DENOMINAZIONE	CODICE
<b>A</b>	
ALFONSINE STOCCAGGIO	2922
<b>B</b>	
BORDOLANO STOCCAGGIO	2923
BRUGHERIO STOCCAGGIO	2903
<b>C</b>	
CELLINO STOCCAGGIO	2794
COLLALTO STOCCAGGIO	2814
CORTEMAGGIORE STOCCAGGIO	2892
<b>F</b>	
FIUME TRESTE STOCCAGGIO	2810
<b>M</b>	
MINERBIO STOCCAGGIO	2907
<b>R</b>	
RIPALTA STOCCAGGIO	2896
<b>S</b>	
SABBIONCELLO STOCCAGGIO	2921
SAN POTITO E COTIGNOLA STOCCA	2924
SERGNANO STOCCAGGIO	2912
SETTALA STOCCAGGIO	2813

**PERMESSI DI RICERCA DI RISORSE GEOTERMICHE IN TERRAFERMA**

DENOMINAZIONE	CODICE
<b>C</b>	
CAPALLE	33
<b>L</b>	
LA FABBRICA	30
<b>M</b>	
MACCHIA AL TORO	31
MEZZANA	34
<b>P</b>	
PANTELLERIA	350

**PERMESSI DI RICERCA DI RISORSE GEOTERMICHE IN MARE**

DENOMINAZIONE	CODICE
<b>T</b>	
TIRRENO MERIDIONALE 1	1

**CONCESSIONI DI COLTIVAZIONE DI RISORSE GEOTERMICHE IN TERRAFERMA**

DENOMINAZIONE	CODICE
<b>B</b>	
BAGNORE	5
BORGO PANTANO	24
<b>C</b>	
CANNETO	21
CESANO	27
CHIUSDINO	28
<b>F</b>	
FERRARA	15
<b>L</b>	
LARDERELLO	22
LUSTIGNANO	23
<b>M</b>	
MARTA	25
<b>P</b>	
PIANCASTAGNAIO	11
<b>R</b>	
RIO SECCO	12
<b>T</b>	
TORRE ALFINA	20
TRAVALE	26
<b>V</b>	
VALENTANO	19
VICENZA	17

**ELENCO DEI PERMESSI DI RICERCA ACCORDATI NELLA TERRAFERMA - Aggiornamento 30/aprile/2010**

**PERMESSI DI RICERCA ACCORDATI NELLA TERRAFERMA**

Leggi 11 gennaio 1957, n. 6, 21 luglio 1967, n. 613 e successive modificazioni, 9 gennaio 1991, n. 9 e Decreto Legislativo 25 novembre 1996, n. 625

Nella terraferma sono vigenti n. 75 PERMESSI DI RICERCA per complessivi 22879,74 Km<sup>2</sup>

Regione	Numero permessi	Superficie (Km <sup>2</sup> )
ABRUZZO	10	3.239,02
BASILICATA	10	1.305,76
CAMPANIA	0	73,97
EMILIA ROMAGNA	24	7.395,92
LAZIO	5	2.835,35
LOMBARDIA	7	2.536,11
MARCHE	5	1.221,19
MOLISE	0	102,34
PIEMONTE	3	1.343,86
PUGLIA	3	2.070,15
TOSCANA	1	246,89
VENETO	0	0,30

Nota:

Nel caso di titoli afferenti a due o più regioni limitime, a ciascuna di tali regioni viene attribuita la parte di area del titolo minerario ad essa afferente e l'unità mineraria viene attribuita alla regione cui compete la parte maggiore dell'area del titolo medesimo



**ELENCO DEI PERMESSI DI RICERCA ACCORDATI NELLA TERRAFERMA - Aggiornamento 30/aprile/2010**

CODICE E DENOMINAZIONE DEL PERMESSO	TITOLARI DEL PERMESSO e relative quote di partecipazione (%)		PROVVEDIMENTI CONCERNENTI IL PERMESSO		PERIODO DI VIGENZA	SCADENZA	AREA (Km <sup>q</sup> )	UBICAZIONE DEL PERMESSO
	Data	Natura del provvedimento	Decorrenza	BUIG				
<b>MONTE LA ROSSA</b> Nota: Sospeso.	28/1/1992	EDISON (50) (r.u.)	Conferimento	28/1/1992	XXXVI - 5	28/01/2003	208,97	BASILICATA (135) Potenza CAMPANIA (73,97) Salerno
	4/8/1993	ENI (40)	Cambio intestazione quota	23/4/1992	XXXVII - 10			
	2/9/1993	SHELL ITALIA E & P (10)	Trasferimento quota e nomina r.u.	1/8/1992	XXXVII - 10			
	2/9/1993		Cambio intestazione quota	4/11/1992	XXXVII - 10			
	27/12/1994		Trasferimento quota	16/11/1994	XXXIX - 1			
	2/4/1996		Trasferimento quota	8/1/1996	XL - 5			
	2/4/1996		1 <sup>a</sup> proroga e riduzione	28/1/1996	XL - 5			
	13/2/1998		Cambio intestazione quota	1/1/1998	XLII - 3			
	23/11/1998		Cambio intestazione quota	29/6/1998	XLII - 12			
	8/3/1999		2 <sup>a</sup> proroga e riduzione	28/1/1999	XLIII - 4			
	15/9/1999		Cambio intestazione quota	1/7/1999	XLIII - 10			
	24/6/2002		Prolungamento vigenza	24/6/2002	XLVI - 7			
	20/3/2003		Sospensione decorso temporale	18/11/2002	XLVII - 4			
	5/6/2003		Cambio intestazione quota	1/5/2003	XLVII - 7			
	12/2/2004		Intestazione quota	1/12/2003	XLVIII - 3			
28/9/2004		Sospensione decorso temporale	18/11/2002	XLVIII - 10				

**ELENCO DEI PERMESSI DI RICERCA ACCORDATI NELLA TERRAFERMA - Aggiornamento 30/aprile/2010**

CODICE E DENOMINAZIONE DEL PERMESSO	TITOLARI DEL PERMESSO e relative quote di partecipazione (%)	PROVEDIMENTI CONCERNENTI IL PERMESSO		PERIODO DI VIGENZA	SCADENZA	AREA (Kmq)	UBICAZIONE DEL PERMESSO
		Data	Natura del provvedimento				
<b>SERRA S. BERNARDO</b> Nota: Sospeso.	MEDOILGAS ITALIA (22,89) (r.u.) ENI (63,34) TOTAL E&P ITALIA (13,77)	11/7/1994	Conferimento	11/7/1994	1 <sup>a</sup> proroga	268,56	BASILICATA (268,56)
		6/3/1995	Trasferimento quota	9/1/1995			Potenza
		14/6/1996	Trasferimento quota e nomina r.u.	1/1/1996			Matera
		14/6/1996	Cambio intestazione quota	23/1/1996			
		5/12/1996	Trasferimento quote	14/10/1996			
		28/8/1997	Trasferimento quota	1/7/1997			
		13/2/1998	Cambio intestazione quota	1/1/1998			
		20/2/1998	Trasferimento quota	29/1/1998			
		21/9/1998	Assunzione quota	24/7/1998			
		5/2/1999	Trasferimento quote	30/10/1998			
		20/3/2000	Cambio intestazione quota	1/1/2000			
		29/11/2000	Cambio intestazione quota	3/3/2000			
		20/4/2001	Cambio intestazione quota	1/10/2000			
		25/3/2002	Assunzione quota	7/11/2000			
		5/4/2002	Trasferimento quota	29/11/2001			
		14/6/2002	Sospensione decorrenza vigenza	11/7/2000			
		16/7/2003	Cambio intestazione quota	26/5/2003			
		10/11/2003	Trasferimento quota	30/9/2003			
		12/2/2004	Intestazione quota	1/12/2003			
		30/6/2005	Determinazione scadenza vigenza	22/2/2005			
		30/6/2005	Trasferimento quota	26/4/2005			
		30/8/2005	1 <sup>a</sup> proroga e riduzione	23/2/2005			
		30/3/2007	Assunzione quota	15/1/2007			
		17/12/2007	Sospensione decorso temporale	30/4/2007			
		16/4/2008	Cambio intestazione quota	12/2/2008			
		9/7/2008	Sospensione decorso temporale	30/4/2007			
		9/7/2008	Trasferimento quote	4/2/2008			
		9/2/2010	Trasferimento quota	1/1/2010			

CODICE E DENOMINAZIONE DEL PERMESSO	TITOLARI DEL PERMESSO e relative quote di partecipazione (%)	PROVEDIMENTI CONCERNENTI IL PERMESSO		PERIODO DI VIGENZA	SCADENZA	AREA (Kmq)	UBICAZIONE DEL PERMESSO
		Data	Natura del provvedimento				
<b>BUCCHIANICO</b> Nota: L'area del permesso di ricerca è così ridotta in seguito al rilascio della concessione di coltivazione Miglianico - Sospeso	ADRIATICA IDROCARBURI (100) (r.u.)	25/7/1996	Conferimento	25/7/1996	2 <sup>a</sup> proroga	178,96	ABRUZZO (178,96)
		13/2/1998	Cambio intestazione	1/1/1998			Pescara
		27/2/2003	Riduzione	19/4/2002			Chieti
		27/2/2003	1 <sup>a</sup> proroga	25/7/2002			
		20/11/2007	2 <sup>a</sup> proroga	25/7/2005			
		9/7/2008	Sospensione decorso temporale	27/9/2007			
		9/2/2010	Trasferimento	1/1/2010			

**ELENCO DEI PERMESSI DI RICERCA ACCORDATI NELLA TERRAFERMA - Aggiornamento 30/aprile/2010**

CODICE E DENOMINAZIONE DEL PERMESSO	TITOLARI DEL PERMESSO e relative quote di partecipazione (%)	PROVVEDIMENTI CONCERNENTI IL PERMESSO		PERIODO DI VIGENZA	SCADENZA	AREA (Km <sup>q</sup> )	UBICAZIONE DEL PERMESSO
		Data	Natura del provvedimento				
<b>437</b> <b>FOSSO VALDIENNA</b> Nota: Sospeso.	ESSO ITALIANA (51,7) (r.u.) TOTAL E&P ITALIA (31,7) SHELL ITALIA E & P (9,3) ENI (7,3)	5/12/1996 13/2/1998 15/3/2000 20/3/2000 29/11/2000 20/4/2001 5/6/2003 30/6/2003 16/7/2003 12/2/2004 9/2/2010	Natura del provvedimento Conferimento Cambio intestazione Trasferimento quote e nomina r.u. Cambio intestazione quota Cambio intestazione quota Cambio intestazione quote Cambio intestazione quota Sospensione decorso temporale Cambio intestazione quota Cambio intestazione quota Trasferimento quota	1° periodo 1° periodo	05/12/2002	34	BASILICATA (34) Potenza Matera
<b>438</b> <b>TEMPA MOLIANO</b> Nota: Sospeso.	ESSO ITALIANA (51,7) (r.u.) TOTAL E&P ITALIA (31,7) SHELL ITALIA E & P (9,3) ENI (7,3)	5/12/1996 13/2/1998 15/3/2000 20/3/2000 29/11/2000 20/4/2001 5/6/2003 30/6/2003 16/7/2003 12/2/2004 9/2/2010	Natura del provvedimento Conferimento Cambio intestazione Trasferimento quote e nomina r.u. Cambio intestazione quota Cambio intestazione quota Cambio intestazione quote Cambio intestazione quota Sospensione decorso temporale Cambio intestazione quota Cambio intestazione quota Trasferimento quota	1° periodo	05/12/2002	57,48	BASILICATA (57,48) Potenza
<b>445</b> <b>FROSINONE</b>	PENTEX ITALIA (20) (r.u.) ASCENT RESOURCES ITALIA (80)	1/8/1997 14/7/1999 20/3/2000 29/5/2000 20/4/2001 27/1/2003 8/10/2003 4/10/2006 29/9/2008 30/7/2009 25/1/2010	Natura del provvedimento Conferimento Trasferimento quota Cambio intestazione quota Approvazione programma lavoro unitario Cambio intestazione quota Trasferimenti quote Sospensione decorso temporale Determinazione scadenza vigenza 1° proroga e riduzione Trasferimento quota Sospensione decorso temporale Determinazione scadenza vigenza	1° proroga	03/11/2010	631,3	LAZIO (631,3) Roma Frosinone

**ELENCO DEI PERMESSI DI RICERCA ACCORDATI NELLA TERRAFERMA - Aggiornamento 30/aprile/2010**

454	CODICE E DENOMINAZIONE DEL PERMESSO	TITOLARI DEL PERMESSO e relative quote di partecipazione (%)	PROVVEDIMENTI CONCERNENTI IL PERMESSO		PERIODO DI VIGENZA	SCADENZA	AREA (Kmq)	UBICAZIONE DEL PERMESSO
			Data	Natura del provvedimento				
<b>SETTECERRI</b> Nota: Sospeso.		ADRIATICA IDROCARBURI (66.6666667) (r.u.) MEDOILGAS ITALIA (33.3333333)	25/9/1997	Conferimento	25/9/1997	XLI - 10	882,17	ABRUZZO (638,72) Teramo MARCHE (242,85) Ascoli Piceno LAZIO (0,6) Rieti
			15/9/1999	Trasferimento quota e nomina r.u.	21/1/1999	XLIII - 10		
			17/10/2000	Sospensione decorrenza vigenza	15/2/2000	XLIV - 11		
			5/4/2002	Trasferimento quota	29/11/2001	XLVI - 12		
			20/5/2003	Assunzione quota e nomina r.u.	29/4/2003	XLVII - 6		
			30/6/2005	Trasferimento quota	26/4/2005	XLIX - 7		
			16/4/2008	Cambio intestazione quota	12/2/2008	LII - 5		
			9/2/2010	Trasferimento quota	1/1/2010	LIV - 3		
<b>459</b>	CODICE E DENOMINAZIONE DEL PERMESSO	ENI (100) (r.u.)	30/1/1998	Attribuzione	1/1/1997	XLII - 2	333,55	PIEMONTE (172,01) Novara LOMBARDIA (161,54) Pavia Milano
			2/4/1999	Sospensione decorrenza vigenza	1/12/1998	XLIII - 5		
			20/9/2000	Determinazione scadenza vigenza	6/8/2000	XLIV - 10		
			18/10/2001	Riduzione	18/10/2001	XLV - 11		
			27/10/2004	Sospensione decorso temporale	14/7/2004	XLVIII - 11		
			21/4/2005	Determinazione scadenza vigenza	31/1/2005	XLIX - 5		
			21/4/2005	Sospensione decorso temporale	1/2/2005	XLIX - 5		
			<b>460</b>	CODICE E DENOMINAZIONE DEL PERMESSO	ENI (45) (r.u.) BG GAS INTERNATIONAL BV FILIALE ITALIANA (40) EDISON (15)	30/1/1998		
17/3/2000	Riduzione	17/3/2000				XLIV - 4		
17/10/2000	Sospensione decorrenza vigenza	17/12/1999				XLIV - 11		
29/11/2000	Trasferimento quota	6/9/2000				XLIV - 12		
18/5/2001	Trasferimento quota	19/1/2001				XLV - 6		
25/3/2002	Trasferimento quota	27/9/2001				XLVI - 4		
25/3/2002	Trasferimento quota	2/1/2002				XLVI - 4		
30/7/2002	Determinazione data scadenza sospensione vigenza	30/7/2002				XLVI - 8		
<b>VIGEVANO</b> Nota: Sospeso.			30/7/2002	Determinazione scadenza vigenza	30/7/2002	XLVI - 8		
			20/3/2003	Sospensione decorso temporale	26/9/2003	XLVII - 4		
			25/6/2003	Determinazione scadenza vigenza	9/4/2003	XLVII - 7		
			12/2/2004	Intestazione quota	1/12/2003	XLVIII - 3		
			12/10/2004	Sospensione decorso temporale	19/1/2004	XLVIII - 11		
			30/6/2005	Cambio intestazione quota	1/12/2004	XLIX - 7		

**ELENCO DEI PERMESSI DI RICERCA ACCORDATI NELLA TERRAFERMA - Aggiornamento 30/aprile/2010**

CODICE E DENOMINAZIONE DEL PERMESSO	TITOLARI DEL PERMESSO e relative quote di partecipazione (%)	PROVVEDIMENTI CONCERNENTI IL PERMESSO		PERIODO DI VIGENZA	SCADENZA	AREA (Kmq)	UBICAZIONE DEL PERMESSO
		Data	Natura del provvedimento				
<b>473</b> <b>ZURLENGO</b>	ENI (66,66667) (r.u.) EDISON (33,33333)	16/6/1998	Natura del provvedimento	Decorrenza	BUIG	239,27	LOMBARDIA (239,27) Cremona Brescia Bergamo
			Attribuzione	1/1/1997	XLII - 6		
		15/9/1999	Sospensione decorrenza vigenza	17/5/1999	XLIII - 10		
		28/2/2000	Trasferimento quota e nomina r.u.	8/9/1999	XLIV - 4		
		30/7/2002	Determinazione data scadenza	30/7/2002	XLVI - 8		
			sospensione vigenza				
		30/7/2002	Determinazione scadenza vigenza	30/7/2002	XLVI - 8		
		20/3/2003	Sospensione decorso temporale	26/9/2003	XLVII - 4		
		12/2/2004	Intestazione quota	1/12/2003	XLVIII - 3		
		31/3/2004	Determinazione scadenza vigenza	28/11/2003	XLVIII - 4		
21/12/2004	Riduzione	21/12/2004	XLIX - 1				
22/5/2008	Sospensione decorso temporale	15/6/2007	LII - 6				
17/9/2008	Prolungamento vigenza	17/9/2008	LII - 10				

CODICE E DENOMINAZIONE DEL PERMESSO	TITOLARI DEL PERMESSO e relative quote di partecipazione (%)	PROVVEDIMENTI CONCERNENTI IL PERMESSO		PERIODO DI VIGENZA	SCADENZA	AREA (Kmq)	UBICAZIONE DEL PERMESSO
		Data	Natura del provvedimento				
<b>481</b> <b>FIUME ANIENE</b> Nota: Presentata istanza di proroga e di riduzione pubblicata nel B.U.I.G. Anno LII - N. 1. Sospeso.	LUMAX OIL (100) (r.u.)	21/9/1998	Natura del provvedimento	Decorrenza	BUIG	911,02	LAZIO (735,27) Roma Frosinone ABRUZZO (175,75) L'Aquila
			Conferimento	21/9/1998	XLII - 10		
		11/2/1999	Assunzione quote e nomina r.u.	21/9/1998	XLIII - 3		
		20/3/2000	Cambio intestazione quota	1/1/2000	XLIV - 4		
		29/5/2000	Approvazione programma lavoro unitario	29/5/2000	XLIV - 6		
		20/4/2001	Cambio intestazione quota	1/10/2000	XLV - 5		
		27/1/2003	Trasferimento quota	26/6/2002	XLVII - 2		
		8/10/2003	Sospensione decorso temporale	29/5/2003	XLVII - 11		
		4/10/2006	Determinazione scadenza vigenza	10/9/2006	L - 11		

CODICE E DENOMINAZIONE DEL PERMESSO	TITOLARI DEL PERMESSO e relative quote di partecipazione (%)	PROVVEDIMENTI CONCERNENTI IL PERMESSO		PERIODO DI VIGENZA	SCADENZA	AREA (Kmq)	UBICAZIONE DEL PERMESSO
		Data	Natura del provvedimento				
<b>482</b> <b>LAGO DEL SALTO</b> Nota: Presentata istanza di proroga e di riduzione pubblicata nel B.U.I.G. Anno LII - N. 1. Sospeso.	LUMAX OIL (100) (r.u.)	21/9/1998	Natura del provvedimento	Decorrenza	BUIG	918,06	LAZIO (614,26) Roma Rieti ABRUZZO (303,8) L'Aquila
			Conferimento	21/9/1998	XLII - 10		
		10/2/1999	Assunzione quote e nomina r.u.	21/9/1998	XLIII - 3		
		20/3/2000	Cambio intestazione quota	1/1/2000	XLIV - 4		
		29/5/2000	Approvazione programma lavoro unitario	29/5/2000	XLIV - 6		
		20/4/2001	Cambio intestazione quota	1/10/2000	XLV - 5		
		27/1/2003	Trasferimento quota	26/6/2002	XLVII - 2		
		8/10/2003	Sospensione decorso temporale	29/5/2003	XLVII - 11		
		4/10/2006	Determinazione scadenza vigenza	10/9/2006	L - 11		
		28/1/2010	Sospensione decorso temporale	11/8/2008	LIV - 2		

**ELENCO DEI PERMESSI DI RICERCA ACCORDATI NELLA TERRAFERMA - Aggiornamento 30/ aprile/2010**

484	CODICE E DENOMINAZIONE DEL PERMESSO	TITOLARI DEL PERMESSO e relative quote di partecipazione (%)	PROVVEDIMENTI CONCERNENTI IL PERMESSO		PERIODO DI VIGENZA	SCADENZA	AREA (Kmq)	UBICAZIONE DEL PERMESSO
			Data	Natura del provvedimento				
	<b>SORA</b>	LUMAX OIL (100) (r.u.)	21/9/1998	Natura del provvedimento	1° periodo	05/01/2008	895,5	LAZIO (584,95)
			10/2/1999	Conferimento				Frosinone
			20/3/2000	Assunzione quote e nomina r.u.				ABRUZZO (310,55)
			29/5/2000	Cambio intestazione quota				L'Aquila
				Approvazione programma lavoro unitario				
			20/4/2001	Cambio intestazione quota				
			27/1/2003	Trasferimento quota				
			8/10/2003	Sospensione decorso temporale				
			4/10/2006	Determinazione scadenza vigenza				
			28/1/2010	Sospensione decorso temporale				

Nota: Presentata istanza di proroga e di riduzione pubblicata nel B.U.I.G. Anno LII - N. 1. Sospeso.

485	CODICE E DENOMINAZIONE DEL PERMESSO	TITOLARI DEL PERMESSO e relative quote di partecipazione (%)	PROVVEDIMENTI CONCERNENTI IL PERMESSO		PERIODO DI VIGENZA	SCADENZA	AREA (Kmq)	UBICAZIONE DEL PERMESSO
			Data	Natura del provvedimento				
	<b>TEANA</b>	TOTAL E&P ITALIA (80) (r.u.) ENI (20)	23/9/1998	Conferimento	1° periodo	23/09/2004	231,04	BASILICATA (231,04)
			4/12/1998	Rettificazione				Potenza
			10/3/1999	Cambio intestazione quota				
			18/11/1999	Trasferimento quota				
			19/10/2000	Assunzione quota				
			5/4/2002	Trasferimento quota				
			16/4/2003	Trasferimento quota e nomina r.u.				
			16/7/2003	Cambio intestazione quota				
			8/10/2004	Sospensione decorso temporale				
			9/2/2010	Trasferimento quota				

Nota: Sospeso.

492	CODICE E DENOMINAZIONE DEL PERMESSO	TITOLARI DEL PERMESSO e relative quote di partecipazione (%)	PROVVEDIMENTI CONCERNENTI IL PERMESSO		PERIODO DI VIGENZA	SCADENZA	AREA (Kmq)	UBICAZIONE DEL PERMESSO
			Data	Natura del provvedimento				
	<b>ALIANO</b>	TOTAL E&P ITALIA (60) (r.u.) ENI (40)	6/11/1998	Conferimento	1° periodo	06/11/2004	154,56	BASILICATA (154,56)
			3/8/1999	Trasferimento quota				Potenza
			20/3/2000	Rettificazione				Matera
			20/3/2000	Cambio intestazione quota				
			11/10/2000	Nomina r.u.				
			29/11/2000	Cambio intestazione quota				
			20/4/2001	Cambio intestazione quota				
			20/5/2001	Assunzione quota				
			26/3/2003	Assunzione quota				
			16/7/2003	Cambio intestazione quota				
			8/10/2004	Sospensione decorso temporale				
			9/2/2010	Trasferimento quota				

Nota: Sospeso.

**ELENCO DEI PERMESSI DI RICERCA ACCORDATI NELLA TERRAFERMA - Aggiornamento 30/ aprile/ 2010**

<b>496</b> CODICE E DENOMINAZIONE DEL PERMESSO	TITOLARI DEL PERMESSO e relative quote di partecipazione (%)	PERMESSO		PERIODO DI VIGENZA	SCADENZA	AREA (Kmq)	UBICAZIONE DEL PERMESSO
		Data	Decorrenza				
<b>CIVITA</b> Nota: Presentata istanza di concessione di coltivazione AGLAVIZZA pubblicata nel B.U.I.G. Anno L - N. 7 - Sospeso.	MEDOILGAS CIVITA (100) (r.u.)	22/4/1999	22/4/1999	1ª proroga	22/04/2008	276,57	ABRUZZO (271,73) Chieti MOLISE (4,84) Campobasso
		21/3/2002	11/1/2002				
		20/11/2007	22/4/2005				
		20/11/2007	27/7/2007				
		19/6/2008	27/2/2008				
		9/7/2008	12/2/2006				
<b>501</b> CODICE E DENOMINAZIONE DEL PERMESSO	TITOLARI DEL PERMESSO e relative quote di partecipazione (%)	PERMESSO		PERIODO DI VIGENZA	SCADENZA	AREA (Kmq)	UBICAZIONE DEL PERMESSO
		Data	Decorrenza				
<b>MUTIGNANO</b> Nota: Presentata istanza di proroga pubblicata nel B.U.I.G. Anno LIII - N. 5. Sospeso.	ADRIATICA IDROCARBURI (50) (r.u.) GAS PLUS ITALIANA (50)	9/6/2000	9/6/2000	1ª proroga	09/06/2009	98,99	ABRUZZO (98,99) Teramo Pescara
		20/4/2001	1/10/2000				
		18/9/2001	29/6/2001				
		12/1/2004	25/6/2003				
		12/2/2004	1/1/2004				
		20/7/2004	18/5/2004				
		20/11/2007	9/6/2006				
		4/5/2009	18/12/2008				
		9/2/2010	1/1/2010				
		<b>503</b> CODICE E DENOMINAZIONE DEL PERMESSO	TITOLARI DEL PERMESSO e relative quote di partecipazione (%)				
Data	Decorrenza						
<b>BASTIGLIA</b> Nota: Presentata istanza di proroga e di riduzione dell'area pubblicata nel B.U.I.G. Anno LIV - N. 4.	ASCENT RESOURCES ITALIA (100) (r.u.)	19/2/2001	19/2/2001	1ª proroga	19/02/2010	471,3	EMILIA ROMAGNA (471,3) Reggio Emilia Modena Bologna
		10/9/2001	6/7/2001				
		18/6/2002	23/4/2002				
		20/1/2005	20/1/2005				
		30/3/2005	22/12/2004				
		18/11/2005	2/8/2005				
5/5/2008	19/2/2007						
<b>505</b> CODICE E DENOMINAZIONE DEL PERMESSO	TITOLARI DEL PERMESSO e relative quote di partecipazione (%)	PERMESSO		PERIODO DI VIGENZA	SCADENZA	AREA (Kmq)	UBICAZIONE DEL PERMESSO
		Data	Decorrenza				
<b>CENTO</b> Nota: Presentata istanza di proroga e di riduzione dell'area pubblicata nel B.U.I.G. Anno LIV - N. 4.	ASCENT RESOURCES ITALIA (100) (r.u.)	19/2/2001	19/2/2001	1ª proroga	19/02/2010	356,6	EMILIA ROMAGNA (356,6) Modena Ferrara Bologna
		10/9/2001	6/7/2001				
		18/6/2002	23/4/2002				
		20/1/2005	20/1/2005				
		30/3/2005	22/12/2004				
		18/11/2005	2/8/2005				
5/5/2008	19/2/2007						

**ELENCO DEI PERMESSI DI RICERCA ACCORDATI NELLA TERRAFERMA - Aggiornamento 30/aprile/2010**

507	CODICE E DENOMINAZIONE DEL PERMESSO	TITOLARI DEL PERMESSO e relative quote di partecipazione (%)	PROVVEDIMENTI CONCERNENTI IL PERMESSO		PERIODO DI VIGENZA	SCADENZA	AREA (Kmq)	UBICAZIONE DEL PERMESSO
			Data	Natura del provvedimento				
	<b>CROCCETTA</b>	NORTHSUN ITALIA (65) (r.u.) PO VALLEY OPERATIONS PTY (35)	19/2/2001 9/5/2005 31/7/2007 25/1/2010	Decorrenza Conferimento Cambio intestazione quota 1ª proroga Sospensione decorso temporale	1ª proroga	19/02/2010	51,58	EMILIA ROMAGNA (51,58) Bologna
	<b>508</b>							
	<b>MONTE ARAZZECCA</b>	ADRIATICA IDROCARBURI (100) (r.u.)	19/2/2001 18/7/2001 30/6/2003 12/2/2004 21/5/2004 21/5/2004	Decorrenza Conferimento Assunzione quota Sospensione decorso temporale Intestazione quota Determinazione scadenza vigenza Approvazione programma lavoro unitario	1° periodo	14/01/2009	286,94	ABRUZZO (189,44) L'Aquila Chieti MOLISE (97,5) Isernia
			7/7/2006 26/11/2008 9/2/2010	Assunzione quota Sospensione decorso temporale Trasferimento				
	<b>510</b>							
	<b>SAN VINCENZO</b>	PO VALLEY OPERATIONS PTY (67,5) (r.u.) NORTHSUN ITALIA (32,5)	19/2/2001 27/5/2003 12/2/2004 9/5/2005 17/12/2008 7/1/2010	Decorrenza Conferimento Trasferimento quote e nomina r.u. Intestazione quota Cambio intestazione quota Trasferimento quota e nomina r.u. 1ª proroga	1ª proroga	19/02/2010	58,7	EMILIA ROMAGNA (58,7) Bologna
	<b>512</b>							
	<b>TORRENTE NURE</b>	PADANA ENERGIA (87,5) (r.u.) PETROREP ITALIANA (12,5)	19/2/2001 12/10/2001 25/3/2002 28/11/2003 30/6/2005 30/11/2007 30/11/2007 28/2/2008 31/8/2009 9/2/2010	Decorrenza Conferimento Trasferimento quota Trasferimento quota e nomina r.u. Cambio intestazione quota Nomina r.u. 1ª proroga e riduzione Trasferimento quota Assunzione quota Trasferimento quota	1ª proroga	19/02/2010	527,7	EMILIA ROMAGNA (527,7) Piacenza Parma



**ELENCO DEI PERMESSI DI RICERCA ACCORDATI NELLA TERRAFERMA - Aggiornamento 30/aprile/2010**

<b>514</b>	<b>CASCINA S. PIETRO</b> Nota: Presentata istanza di proroga pubblicata nel B.U.I.G. Anno LIV - N. 1.	TITOLARI DEL PERMESSO e relative quote di partecipazione (%) NORTHSUN ITALIA (100) (r.u.)	PROVVEDIMENTI CONCERNENTI IL PERMESSO Data 20/2/2001 31/10/2007 13/7/2009 Natura del provvedimento Conferimento 1ª proroga Riduzione	PERIODO DI VIGENZA 1ª proroga	SCADENZA 20/02/2010	AREA (Kmq) 137,73	UBICAZIONE DEL PERMESSO LOMBARDIA (137,73) Milano Lodi Cremona Bergamo
<b>517</b>	<b>CODOGNO</b> Nota: Presentata istanza di proroga e di riduzione dell'area pubblicata nel B.U.I.G. Anno LIV - N. 1; Sospeso	TITOLARI DEL PERMESSO e relative quote di partecipazione (%) EDISON (55) (r.u.) SVILUPPO RISORSE NATURALI (25) COMPAGNIA GENERALE IDROCARBURI (20)	PROVVEDIMENTI CONCERNENTI IL PERMESSO Data 20/2/2001 25/3/2002 25/3/2002 28/11/2003 12/2/2004 10/1/2007 11/4/2008 18/3/2010 Natura del provvedimento Conferimento Trasferimento quota Trasferimento quota Assunzione quote Cambio intestazione Trasferimenti quote 1ª proroga e riduzione Sospensione decorso temporale	PERIODO DI VIGENZA 1ª proroga	SCADENZA 20/02/2010	AREA (Kmq) 450,4	UBICAZIONE DEL PERMESSO EMILIA ROMAGNA (100) Piacenza LOMBARDIA (350,4) Pavia Lodi Cremona
<b>518</b>	<b>FINALE EMLIA</b> Nota: Sospeso.	TITOLARI DEL PERMESSO e relative quote di partecipazione (%) FOREST OIL MEDITERRANEAN (80) (r.u.) AVOBONE ITALY (20)	PROVVEDIMENTI CONCERNENTI IL PERMESSO Data 20/2/2001 18/6/2002 16/3/2007 28/4/2009 9/2/2010 Natura del provvedimento Conferimento Trasferimento Sospensione decorso temporale Trasferimento quota e nomina r.u. Trasferimento quota	PERIODO DI VIGENZA 1° periodo	SCADENZA 20/02/2007	AREA (Kmq) 744,55	UBICAZIONE DEL PERMESSO EMILIA ROMAGNA (744,25) Modena Ferrara Bologna VENETO (0,3) Rovigo
<b>523</b>	<b>FIUME ARNONE</b>	TITOLARI DEL PERMESSO e relative quote di partecipazione (%) ASCENT RESOURCES ITALIA (70) (r.u.) ITALMIN EXPLORATION (30)	PROVVEDIMENTI CONCERNENTI IL PERMESSO Data 10/7/2002 28/10/2004 30/3/2007 19/6/2008 13/10/2009 17/3/2010 Natura del provvedimento Conferimento Trasferimento quota e nomina r.u. Trasferimento quota e nomina r.u. Trasferimento quota 1ª proroga e riduzione Assunzione quota	PERIODO DI VIGENZA 1ª proroga	SCADENZA 10/07/2011	AREA (Kmq) 268,97	UBICAZIONE DEL PERMESSO LAZIO (268,97) Roma
<b>524</b>	<b>ORTONA</b> Nota: Presentata istanza di proroga pubblicata nel B.U.I.G. Anno LII - N. 6 - Sospeso.	TITOLARI DEL PERMESSO e relative quote di partecipazione (%) ADRIATICA IDROCARBURI (100) (r.u.)	PROVVEDIMENTI CONCERNENTI IL PERMESSO Data 10/7/2002 9/7/2008 9/2/2010 Natura del provvedimento Conferimento Sospensione decorso temporale Trasferimento	PERIODO DI VIGENZA 1° periodo	SCADENZA 10/07/2008	AREA (Kmq) 140,2	UBICAZIONE DEL PERMESSO ABRUZZO (140,2) Chieti

**ELENCO DEI PERMESSI DI RICERCA ACCORDATI NELLA TERRAFERMA - Aggiornamento 30/aprile/2010**

<b>525</b>	<b>CODICE E DENOMINAZIONE DEL PERMESSO</b> <b>SAN MARCO</b> Nota: Presentata istanza di concessione di coltivazione BAGNACAVALLO pubblicata nel B.U.I.G. Anno LIII - N. 3.	TITOLARI DEL PERMESSO e relative quote di partecipazione (%) LONGANESI DEVELOPMENTS (100) (r.u.)	PROVVEDIMENTI CONCERNENTI IL PERMESSO Data 10/7/2002 19/2/2003 27/10/2004 19/5/2009 22/2/2010 9/4/2010 Natura del provvedimento Conferimento Trasferimento Trasferimento 1ª proroga Trasferimento	PERMESSO Decorrenza 10/7/2002 12/12/2002 30/3/2004 10/7/2008 9/2/2010 22/3/2010 BUIG XLVI - 8 XLVII - 3 XLVIII - 11 LIII - 6 LIV - 3 LIV - 5	PERIODO DI VIGENZA 1ª proroga 10/07/2011	SCADENZA 10/07/2011	AREA (Kmq) 292,54	UBICAZIONE DEL PERMESSO EMILIA ROMAGNA (292,54) Ravenna Ferrara
<b>526</b>	<b>CODICE E DENOMINAZIONE DEL PERMESSO</b> <b>VERCELLI</b>	TITOLARI DEL PERMESSO e relative quote di partecipazione (%) PETROCELTIC ELSA (50) (r.u.) ENI (50)	PROVVEDIMENTI CONCERNENTI IL PERMESSO Data 10/7/2002 16/4/2003 30/6/2005 28/2/2008 1/9/2009 Natura del provvedimento Conferimento Trasferimento quota Cambio intestazione quota Trasferimento quota e nomina r.u. 1ª proroga e riduzione	PERMESSO Decorrenza 10/7/2002 4/3/2003 1/12/2004 28/12/2007 10/7/2008 BUIG XLVI - 8 XLVII - 5 XLIX - 7 LII - 3 LIII - 10	PERIODO DI VIGENZA 1ª proroga 10/07/2011	SCADENZA 10/07/2011	AREA (Kmq) 536,7	UBICAZIONE DEL PERMESSO LOMBARDIA (189,1) Pavia PIEMONTE (347,6) Vercelli Novara Alessandria
<b>530</b>	<b>CODICE E DENOMINAZIONE DEL PERMESSO</b> <b>BORSANO</b> Nota: Presentata istanza di proroga pubblicata nel B.U.I.G. Anno LIV - N. 1.	TITOLARI DEL PERMESSO e relative quote di partecipazione (%) PUMA PETROLEUM (100) (r.u.)	PROVVEDIMENTI CONCERNENTI IL PERMESSO Data 26/11/2003 7/6/2007 Natura del provvedimento Conferimento Trasferimento	PERMESSO Decorrenza 26/11/2003 8/1/2007 BUIG XLVII - 12 LI - 7	PERIODO DI VIGENZA 1° periodo 26/11/2009	SCADENZA 26/11/2009	AREA (Kmq) 317,86	UBICAZIONE DEL PERMESSO LOMBARDIA (317,86) Varese Milano Como
<b>531</b>	<b>CODICE E DENOMINAZIONE DEL PERMESSO</b> <b>MONTE PALLANO</b> Nota: Presentata istanza di concessione di coltivazione COLLE SANTO pubblicata nel B.U.I.G. Anno LIII - N. 3.	TITOLARI DEL PERMESSO e relative quote di partecipazione (%) FOREST - CMI (90) (r.u.) INTERGIE (10)	PROVVEDIMENTI CONCERNENTI IL PERMESSO Data 13/2/2004 8/6/2006 8/6/2006 10/1/2007 Natura del provvedimento Conferimento Sospensione decorso temporale Trasferimento quota Determinazione scadenza vigenza	PERMESSO Decorrenza 13/2/2004 24/3/2006 13/4/2006 9/6/2006 BUIG XLVIII - 3 L - 7 L - 7 LI - 2	PERIODO DI VIGENZA 1° periodo 02/05/2010	SCADENZA 02/05/2010	AREA (Kmq) 35,72	UBICAZIONE DEL PERMESSO ABRUZZO (35,72) Chieti
<b>532</b>	<b>CODICE E DENOMINAZIONE DEL PERMESSO</b> <b>SAVIO</b> Nota: Presentata istanza di proroga e di riduzione dell'area pubblicata nel B.U.I.G. Anno LIV - N. 2.	TITOLARI DEL PERMESSO e relative quote di partecipazione (%) NORTHERN PETROLEUM LIMITED (80) (r.u.) AVOBONE ITALY (20)	PROVVEDIMENTI CONCERNENTI IL PERMESSO Data 13/2/2004 7/7/2006 28/4/2009 Natura del provvedimento Conferimento Rettifica Trasferimento quota e nomina r.u.	PERMESSO Decorrenza 13/2/2004 13/2/2004 6/4/2009 BUIG XLVIII - 3 XLVIII - 3 LIII - 5	PERIODO DI VIGENZA 1° periodo 13/02/2010	SCADENZA 13/02/2010	AREA (Kmq) 458,92	UBICAZIONE DEL PERMESSO EMILIA ROMAGNA (458,92) Rimini Ravenna Forlì

**ELENCO DEI PERMESSI DI RICERCA ACCORDATI NELLA TERRAFERMA - Aggiornamento 30/aprile/2010**

<b>533</b>	<b>CODICE E DENOMINAZIONE DEL PERMESSO</b> <b>FIUME TARO</b>	TITOLARI DEL PERMESSO e relative quote di partecipazione (%) ENI (100) (r.u.)	PROVVEDIMENTI CONCERNENTI IL PERMESSO Data 24/5/2004 24/5/2004 9/5/2005 30/6/2005 11/4/2006 10/1/2007 Natura del provvedimento Conferimento Trasferimento quote e nomina r.u. Cambio intestazione quota Assunzione quota	Decorrenza 24/5/2004 25/1/2005 1/12/2004 17/2/2006 25/7/2006	BUIG XLVIII - 6 XLIX - 6 XLIX - 7 L - 5 LI - 2	PERIODO DI VIGENZA 1° periodo 24/05/2010	SCADENZA 24/05/2010	AREA (Kmq) 443,8	UBICAZIONE DEL PERMESSO EMILIA ROMAGNA (443,8) Piacenza Parma
<b>534</b>	<b>CODICE E DENOMINAZIONE DEL PERMESSO</b> <b>MASSA LOMBARDA</b>	TITOLARI DEL PERMESSO e relative quote di partecipazione (%) FOREST OIL MEDITERRANEAN (80) (r.u.) AVOBONE ITALY (20)	PROVVEDIMENTI CONCERNENTI IL PERMESSO Data 24/5/2004 28/4/2009 9/2/2010 Natura del provvedimento Conferimento Trasferimento quota e nomina r.u. Trasferimento quota	Decorrenza 24/5/2004 6/4/2009 11/11/2009	BUIG XLVIII - 6 LIII - 5 LIV - 3	PERIODO DI VIGENZA 1° periodo 24/05/2010	SCADENZA 24/05/2010	AREA (Kmq) 397,87	UBICAZIONE DEL PERMESSO EMILIA ROMAGNA (397,87) Ravenna Ferrara Bologna
<b>535</b>	<b>CODICE E DENOMINAZIONE DEL PERMESSO</b> <b>AGUGLIANO</b>	TITOLARI DEL PERMESSO e relative quote di partecipazione (%)	PROVVEDIMENTI CONCERNENTI IL PERMESSO Data Natura del provvedimento	Decorrenza BUIG		PERIODO DI VIGENZA -	SCADENZA	AREA (Kmq)	UBICAZIONE DEL PERMESSO MARCHE (112,28) Ancona
<b>536</b>	<b>CODICE E DENOMINAZIONE DEL PERMESSO</b> <b>CERASA</b>	TITOLARI DEL PERMESSO e relative quote di partecipazione (%)	PROVVEDIMENTI CONCERNENTI IL PERMESSO Data Natura del provvedimento	Decorrenza BUIG		PERIODO DI VIGENZA -	SCADENZA	AREA (Kmq)	UBICAZIONE DEL PERMESSO MARCHE (382,3) Pesaro Ancona
<b>537</b>	<b>CODICE E DENOMINAZIONE DEL PERMESSO</b> <b>GUARDIA VOMANO</b>	TITOLARI DEL PERMESSO e relative quote di partecipazione (%)	PROVVEDIMENTI CONCERNENTI IL PERMESSO Data Natura del provvedimento	Decorrenza BUIG		PERIODO DI VIGENZA -	SCADENZA	AREA (Kmq)	UBICAZIONE DEL PERMESSO ABRUZZO (91,09) Teramo
<b>539</b>	<b>CODICE E DENOMINAZIONE DEL PERMESSO</b> <b>MONTALBANO</b>	TITOLARI DEL PERMESSO e relative quote di partecipazione (%) MEDOILGAS CIVITA (57,15) (r.u.) VEGA OIL (42,85)	PROVVEDIMENTI CONCERNENTI IL PERMESSO Data 8/9/2005 11/4/2006 24/1/2007 19/6/2008 12/9/2008 31/10/2008 25/9/2009 Natura del provvedimento Conferimento Cambio intestazione Trasferimento quota Trasferimento quota Trasferimento quota Nomina r.u. Assunzione quota	Decorrenza 8/9/2005 30/9/2005 1/7/2006 27/2/2008 4/7/2008 1/10/2008 16/9/2009	BUIG XLIX - 10 L - 5 LI - 2 LII - 7 LII - 10 LII - 11 LIII - 10	PERIODO DI VIGENZA 1° periodo 08/09/2011	SCADENZA 08/09/2011	AREA (Kmq) 165,04	UBICAZIONE DEL PERMESSO BASILICATA (165,04) Matera

**ELENCO DEI PERMESSI DI RICERCA ACCORDATI NELLA TERRAFERMA - Aggiornamento 30/aprile/2010**

<b>540</b>	<b>CODICE E DENOMINAZIONE DEL PERMESSO</b> <b>LONGASTRINO</b>	<b>TITOLARI DEL PERMESSO</b> e relative quote di partecipazione (%) NORTHERN PETROLEUM LIMITED (100) (r.u.)	<b>PROVVEDIMENTI CONCERNENTI IL PERMESSO</b> Data 24/10/2005 Natura del provvedimento Conferimento	<b>PERIODO DI VIGENZA</b> 1° periodo 24/12/2011	<b>AREA (Kmq)</b> 139,72	<b>UBICAZIONE DEL PERMESSO</b> EMILIA ROMAGNA (139,72) Ravenna Ferrara
<b>541</b>	<b>CODICE E DENOMINAZIONE DEL PERMESSO</b> <b>MONTEMARCIANO</b>	<b>TITOLARI DEL PERMESSO</b> e relative quote di partecipazione (%) SARP (100) (r.u.)	<b>PROVVEDIMENTI CONCERNENTI IL PERMESSO</b> Data 24/2/2006 Natura del provvedimento Conferimento 24/2/2006 L - 3 7/6/2007 Trasferimento quota e nomina r.u. 27/3/2007 LI - 7 16/4/2008 Cambio intestazione quota 12/2/2008 LI - 5 16/3/2010 Assunzione quota 11/1/2010 LIV - 4	<b>PERIODO DI VIGENZA</b> 1° periodo 24/02/2012	<b>AREA (Kmq)</b> 49,4	<b>UBICAZIONE DEL PERMESSO</b> MARCHE (49,4) Ancona
<b>542</b>	<b>CODICE E DENOMINAZIONE DEL PERMESSO</b> <b>MASSERIA GAUDELLA</b> Nota: Presentata istanza di rinuncia pubblicata nel B.U.I.G. Anno LIV - N. 3.	<b>TITOLARI DEL PERMESSO</b> e relative quote di partecipazione (%) MEDOILGAS ITALIA (100) (r.u.)	<b>PROVVEDIMENTI CONCERNENTI IL PERMESSO</b> Data 27/3/2006 Natura del provvedimento Conferimento 16/4/2008 Intestazione	<b>PERIODO DI VIGENZA</b> 1° periodo 27/03/2012	<b>AREA (Kmq)</b> 154,21	<b>UBICAZIONE DEL PERMESSO</b> BASILICATA (154,21) Matera
<b>543</b>	<b>CODICE E DENOMINAZIONE DEL PERMESSO</b> <b>CARISIO</b>	<b>TITOLARI DEL PERMESSO</b> e relative quote di partecipazione (%) PETROCELTIC ELSA (47,5) (r.u.) ENI (47,5) COSTRUZIONI CONDOTTE (5)	<b>PROVVEDIMENTI CONCERNENTI IL PERMESSO</b> Data 18/5/2006 Natura del provvedimento Conferimento 28/2/2008 Trasferimento quota e nomina r.u. 27/3/2009 Trasferimento quota	<b>PERIODO DI VIGENZA</b> 1° periodo 18/05/2012	<b>AREA (Kmq)</b> 728	<b>UBICAZIONE DEL PERMESSO</b> PIEMONTE (728) Vercelli Novara Biella
<b>544</b>	<b>CODICE E DENOMINAZIONE DEL PERMESSO</b> <b>TORRENTE LA VELLA</b> Nota: Sospeso.	<b>TITOLARI DEL PERMESSO</b> e relative quote di partecipazione (%) EDISON (60) (r.u.) MEDOILGAS ITALIA (40)	<b>PROVVEDIMENTI CONCERNENTI IL PERMESSO</b> Data 31/5/2006 Natura del provvedimento Conferimento 3/8/2006 Rettifica 16/4/2008 Cambio intestazione quota 30/10/2009 Sospensione decorso temporale 4/4/2009	<b>PERIODO DI VIGENZA</b> 1° periodo 31/05/2012	<b>AREA (Kmq)</b> 9,65	<b>UBICAZIONE DEL PERMESSO</b> BASILICATA (9,65) Matera
<b>545</b>	<b>CODICE E DENOMINAZIONE DEL PERMESSO</b> <b>POSTA NUOVA</b>	<b>TITOLARI DEL PERMESSO</b> e relative quote di partecipazione (%) VEGA OIL (100) (r.u.)	<b>PROVVEDIMENTI CONCERNENTI IL PERMESSO</b> Data 3/10/2006 Natura del provvedimento Conferimento	<b>PERIODO DI VIGENZA</b> 1° periodo 03/10/2012	<b>AREA (Kmq)</b> 154,55	<b>UBICAZIONE DEL PERMESSO</b> PUGLIA (154,55) Foggia

**ELENCO DEI PERMESSI DI RICERCA ACCORDATI NELLA TERRAFERMA - Aggiornamento 30/aprile/2010**

<b>546</b>	<b>CODICE E DENOMINAZIONE DEL PERMESSO</b> <b>BARDONE</b>	TITOLARI DEL PERMESSO e relative quote di partecipazione (%) GAS PLUS ITALIANA (60) (r.u.) PETROREP ITALIANA (40)	PROVVEDIMENTI CONCERNENTI IL PERMESSO Data 21/5/2007 Natura del provvedimento Conferimento	PERIODO DI VIGENZA 1° periodo 21/05/2013	AREA (Kmq) 51,46	UBICAZIONE DEL PERMESSO EMILIA ROMAGNA (51,46) Parma
<b>547</b>	<b>CODICE E DENOMINAZIONE DEL PERMESSO</b> <b>CIVITAQUANA</b>	TITOLARI DEL PERMESSO e relative quote di partecipazione (%) VEGA OIL (65) (r.u.) PETROCELTIC ELSA (35)	PROVVEDIMENTI CONCERNENTI IL PERMESSO Data 24/7/2007 Natura del provvedimento Conferimento 12/9/2008 Trasferimento quota e nomina r.u. 24/7/2008 LII - 10 26/1/2010 Sospensione decorso temporale LIV - 2 26/1/2010 Determinazione scadenza vigenza 31/12/2009 LIV - 2	PERIODO DI VIGENZA 1° periodo 17/12/2013	AREA (Kmq) 615,37	UBICAZIONE DEL PERMESSO ABRUZZO (615,37) Teramo Pescara Chieti
<b>548</b>	<b>CODICE E DENOMINAZIONE DEL PERMESSO</b> <b>CORANA</b>	TITOLARI DEL PERMESSO e relative quote di partecipazione (%) ITALMIN EXPLORATION (100) (r.u.)	PROVVEDIMENTI CONCERNENTI IL PERMESSO Data 24/7/2007 Natura del provvedimento Conferimento	PERIODO DI VIGENZA 1° periodo 24/07/2013	AREA (Kmq) 476,23	UBICAZIONE DEL PERMESSO PIEMONTE (63,65) Alessandria LOMBARDIA (412,58) Pavia
<b>682</b>	<b>CODICE E DENOMINAZIONE DEL PERMESSO</b> <b>SULMONA</b>	TITOLARI DEL PERMESSO e relative quote di partecipazione (%) MEDOILGAS ITALIA (100) (r.u.)	PROVVEDIMENTI CONCERNENTI IL PERMESSO Data 14/8/2007 Natura del provvedimento Conferimento 16/4/2008 Intestazione	PERIODO DI VIGENZA 1° periodo 14/08/2013	AREA (Kmq) 188,7	UBICAZIONE DEL PERMESSO ABRUZZO (188,7) L'Aquila
<b>683</b>	<b>CODICE E DENOMINAZIONE DEL PERMESSO</b> <b>CORTE DEI SIGNORI</b>	TITOLARI DEL PERMESSO e relative quote di partecipazione (%) ALEANNA RESOURCES (100) (r.u.)	PROVVEDIMENTI CONCERNENTI IL PERMESSO Data 28/3/2008 Natura del provvedimento Conferimento	PERIODO DI VIGENZA 1° periodo 28/03/2014	AREA (Kmq) 248,7	UBICAZIONE DEL PERMESSO EMILIA ROMAGNA (248,7) Ferrara
<b>684</b>	<b>CODICE E DENOMINAZIONE DEL PERMESSO</b> <b>MANDURIA</b>	TITOLARI DEL PERMESSO e relative quote di partecipazione (%) ENI (100) (r.u.)	PROVVEDIMENTI CONCERNENTI IL PERMESSO Data 16/6/2008 Natura del provvedimento Conferimento	PERIODO DI VIGENZA 1° periodo 16/06/2014	AREA (Kmq) 959,4	UBICAZIONE DEL PERMESSO PUGLIA (959,4) Taranto Lecce
<b>685</b>	<b>CODICE E DENOMINAZIONE DEL PERMESSO</b> <b>MASSAFRA</b>	TITOLARI DEL PERMESSO e relative quote di partecipazione (%) ENI (100) (r.u.)	PROVVEDIMENTI CONCERNENTI IL PERMESSO Data 16/6/2008 Natura del provvedimento Conferimento	PERIODO DI VIGENZA 1° periodo 16/06/2014	AREA (Kmq) 956,2	UBICAZIONE DEL PERMESSO PUGLIA (956,2) Taranto Bari

**ELENCO DEI PERMESSI DI RICERCA ACCORDATI NELLA TERRAFERMA - Aggiornamento 30/aprile/2010**

<b>686</b>	<b>CODICE E DENOMINAZIONE DEL PERMESSO</b> <b>SAMBUCHETO</b>	TITOLARI DEL PERMESSO e relative quote di partecipazione (%) APENNINE ENERGY (95) (r.u.) PETREN (5)	PROVVEDIMENTI CONCERNENTI IL PERMESSO Data 10/7/2008 30/4/2009 Natura del provvedimento Conferimento Trasferimento quota e nomina r.u.	PERIODO DI VIGENZA 1° periodo 10/07/2014	AREA (Km <sup>q</sup> ) 147,35	UBICAZIONE DEL PERMESSO MARCHE (147,35) Macerata Ancona
<b>687</b>	<b>CODICE E DENOMINAZIONE DEL PERMESSO</b> <b>FIUME BRUNA</b>	TITOLARI DEL PERMESSO e relative quote di partecipazione (%) INDEPENDENT ENERGY SOLUTIONS (100) (r.u.)	PROVVEDIMENTI CONCERNENTI IL PERMESSO Data 8/8/2008 Natura del provvedimento Conferimento	PERIODO DI VIGENZA 1° periodo 08/08/2014	AREA (Km <sup>q</sup> ) 246,87	UBICAZIONE DEL PERMESSO TOSCANA (246,87) Grosseto
<b>688</b>	<b>CODICE E DENOMINAZIONE DEL PERMESSO</b> <b>JOLANDA DI SAVOIA</b>	TITOLARI DEL PERMESSO e relative quote di partecipazione (%) GEOGAS (100) (r.u.)	PROVVEDIMENTI CONCERNENTI IL PERMESSO Data 10/9/2008 Natura del provvedimento Conferimento	PERIODO DI VIGENZA 1° periodo 10/09/2014	AREA (Km <sup>q</sup> ) 119,5	UBICAZIONE DEL PERMESSO EMILIA ROMAGNA (119,5) Ferrara
<b>689</b>	<b>CODICE E DENOMINAZIONE DEL PERMESSO</b> <b>ALTEDO</b>	TITOLARI DEL PERMESSO e relative quote di partecipazione (%) COMPAGNIA GENERALE IDROCARBURI (100) (r.u.)	PROVVEDIMENTI CONCERNENTI IL PERMESSO Data 22/9/2008 Natura del provvedimento Conferimento	PERIODO DI VIGENZA 1° periodo 22/09/2014	AREA (Km <sup>q</sup> ) 190,87	UBICAZIONE DEL PERMESSO EMILIA ROMAGNA (190,87) Ferrara Bologna
<b>690</b>	<b>CODICE E DENOMINAZIONE DEL PERMESSO</b> <b>CASALE COCCHI</b>	TITOLARI DEL PERMESSO e relative quote di partecipazione (%) GROVE ENERGY (100) (r.u.)	PROVVEDIMENTI CONCERNENTI IL PERMESSO Data 22/9/2008 22/2/2010 9/4/2010 Natura del provvedimento Conferimento Trasferimento Trasferimento	PERIODO DI VIGENZA 1° periodo 22/09/2014	AREA (Km <sup>q</sup> ) 2,45	UBICAZIONE DEL PERMESSO EMILIA ROMAGNA (2,45) Ravenna
<b>691</b>	<b>CODICE E DENOMINAZIONE DEL PERMESSO</b> <b>LA PROSPERA</b>	TITOLARI DEL PERMESSO e relative quote di partecipazione (%) NORTHSUN ITALIA (100) (r.u.)	PROVVEDIMENTI CONCERNENTI IL PERMESSO Data 22/9/2008 Natura del provvedimento Conferimento	PERIODO DI VIGENZA 1° periodo 22/09/2014	AREA (Km <sup>q</sup> ) 104,87	UBICAZIONE DEL PERMESSO EMILIA ROMAGNA (104,87) Ferrara
<b>692</b>	<b>CODICE E DENOMINAZIONE DEL PERMESSO</b> <b>SANTA MARGHERITA</b>	TITOLARI DEL PERMESSO e relative quote di partecipazione (%) SVILUPPO RISORSE NATURALI (100) (r.u.)	PROVVEDIMENTI CONCERNENTI IL PERMESSO Data 22/9/2008 Natura del provvedimento Conferimento	PERIODO DI VIGENZA 1° periodo 22/09/2014	AREA (Km <sup>q</sup> ) 308,83	UBICAZIONE DEL PERMESSO EMILIA ROMAGNA (308,83) Parma

**ELENCO DEI PERMESSI DI RICERCA ACCORDATI NELLA TERRAFERMA - Aggiornamento 30/aprile/2010**

<b>693</b>	CODICE E DENOMINAZIONE DEL PERMESSO <b>TERRA DEL SOLE</b>	TITOLARI DEL PERMESSO e relative quote di partecipazione (%) NORTHSUN ITALIA (100) (r.u.)	PROVVEDIMENTI CONCERNENTI IL PERMESSO Data 22/9/2008 Natura del provvedimento Conferimento	PERIODO DI VIGENZA LII - 10 1° periodo	SCADENZA 22/09/2014	AREA (Km <sup>q</sup> ) 214,85	UBICAZIONE DEL PERMESSO EMILIA ROMAGNA (214,85) Ravenna Forlì-Cesena
<b>694</b>	CODICE E DENOMINAZIONE DEL PERMESSO <b>CASE SPARSE</b>	TITOLARI DEL PERMESSO e relative quote di partecipazione (%) PETROCELTIC ELSA (100) (r.u.)	PROVVEDIMENTI CONCERNENTI IL PERMESSO Data 7/10/2008 Natura del provvedimento Conferimento	PERIODO DI VIGENZA LII - 11 1° periodo	SCADENZA 07/10/2014	AREA (Km <sup>q</sup> ) 24,2	UBICAZIONE DEL PERMESSO PIEMONTE (11,6) Novara LOMBARDIA (12,6) Pavia
<b>695</b>	CODICE E DENOMINAZIONE DEL PERMESSO <b>NIBBIANO</b>	TITOLARI DEL PERMESSO e relative quote di partecipazione (%) EDISON (100) (r.u.)	PROVVEDIMENTI CONCERNENTI IL PERMESSO Data 29/10/2008 Natura del provvedimento Conferimento	PERIODO DI VIGENZA LII - 11 1° periodo	SCADENZA 29/10/2014	AREA (Km <sup>q</sup> ) 746,49	UBICAZIONE DEL PERMESSO EMILIA ROMAGNA (402,91) Piacenza LOMBARDIA (343,58) Pavia
<b>696</b>	CODICE E DENOMINAZIONE DEL PERMESSO <b>TORRENTE PARMA</b>	TITOLARI DEL PERMESSO e relative quote di partecipazione (%) EDISON (100) (r.u.)	PROVVEDIMENTI CONCERNENTI IL PERMESSO Data 29/10/2008 Natura del provvedimento Conferimento	PERIODO DI VIGENZA LII - 11 1° periodo	SCADENZA 29/10/2014	AREA (Km <sup>q</sup> ) 666,22	UBICAZIONE DEL PERMESSO EMILIA ROMAGNA (666,2) Reggio Emilia Parma TOSCANA (0,02) Massa Carrara
<b>697</b>	CODICE E DENOMINAZIONE DEL PERMESSO <b>PODERE GALLINA</b>	TITOLARI DEL PERMESSO e relative quote di partecipazione (%) PO VALLEY OPERATIONS PTY (100) (r.u.)	PROVVEDIMENTI CONCERNENTI IL PERMESSO Data 2/12/2008 Natura del provvedimento Conferimento	PERIODO DI VIGENZA LIII - 1 1° periodo	SCADENZA 02/12/2014	AREA (Km <sup>q</sup> ) 506,2	UBICAZIONE DEL PERMESSO EMILIA ROMAGNA (506,2) Ferrara Bologna
<b>698</b>	CODICE E DENOMINAZIONE DEL PERMESSO <b>PONTE DEL DIAVOLO</b>	TITOLARI DEL PERMESSO e relative quote di partecipazione (%) ALEANNA RESOURCES (100) (r.u.)	PROVVEDIMENTI CONCERNENTI IL PERMESSO Data 2/2/2009 Natura del provvedimento Conferimento	PERIODO DI VIGENZA LIII - 3 1° periodo	SCADENZA 02/02/2015	AREA (Km <sup>q</sup> ) 199,8	UBICAZIONE DEL PERMESSO EMILIA ROMAGNA (199,8) Ferrara

**ELENCO DEI PERMESSI DI RICERCA ACCORDATI NELLA TERRAFERMA - Aggiornamento 30/aprile/2010**

<b>699</b>	<b>CODICE E DENOMINAZIONE DEL PERMESSO</b> <b>PONTE DEI GRILLI</b>	TITOLARI DEL PERMESSO e relative quote di partecipazione (%) ALEANNA RESOURCES (100) (r.u.)	PROVVEDIMENTI CONCERNENTI IL PERMESSO Data 30/3/2009 Natura del provvedimento Conferimento	PERIODO DI VIGENZA LIII - 4 1° periodo	SCADENZA 02/02/2015	AREA (Kmq) 258,45	UBICAZIONE DEL PERMESSO EMILIA ROMAGNA (258,45) Ravenna Forlì-Cesena Bologna
<b>700</b>	<b>CODICE E DENOMINAZIONE DEL PERMESSO</b> <b>MONTELURO</b>	TITOLARI DEL PERMESSO e relative quote di partecipazione (%) PETREN (100) (r.u.)	PROVVEDIMENTI CONCERNENTI IL PERMESSO Data 15/7/2009 Natura del provvedimento Conferimento	PERIODO DI VIGENZA LIII - 8 1° periodo	SCADENZA 15/07/2015	AREA (Kmq) 364,86	UBICAZIONE DEL PERMESSO MARCHE (287,01) Pesaro EMILIA ROMAGNA (77,85) Rimini
<b>701</b>	<b>CODICE E DENOMINAZIONE DEL PERMESSO</b> <b>PIZZO SCIABOLONE</b>	TITOLARI DEL PERMESSO e relative quote di partecipazione (%) GAS PLUS ITALIANA (100) (r.u.)	PROVVEDIMENTI CONCERNENTI IL PERMESSO Data 5/10/2009 26/10/2009 Natura del provvedimento Conferimento Rettifica	PERIODO DI VIGENZA LIII - 11 LIII - 11 1° periodo	SCADENZA 26/10/2015	AREA (Kmq) 96,22	UBICAZIONE DEL PERMESSO BASILICATA (96,22) Matera
<b>702</b>	<b>CODICE E DENOMINAZIONE DEL PERMESSO</b> <b>LA SACCA</b>	TITOLARI DEL PERMESSO e relative quote di partecipazione (%) NORTHERN PETROLEUM LIMITED (100) (r.u.)	PROVVEDIMENTI CONCERNENTI IL PERMESSO Data 22/12/2009 10/3/2010 Natura del provvedimento Conferimento Rettifica	PERIODO DI VIGENZA LIV - 1 LIV - 4 1° periodo	SCADENZA 22/12/2015	AREA (Kmq) 52,35	UBICAZIONE DEL PERMESSO
<b>705</b>	<b>CODICE E DENOMINAZIONE DEL PERMESSO</b> <b>PUNTA MARINA</b>	TITOLARI DEL PERMESSO e relative quote di partecipazione (%) NORTHERN PETROLEUM LIMITED (100) (r.u.)	PROVVEDIMENTI CONCERNENTI IL PERMESSO Data 22/12/2009 10/3/2010 Natura del provvedimento Conferimento Rettifica	PERIODO DI VIGENZA LIV - 1 LIV - 4 1° periodo	SCADENZA 22/12/2015	AREA (Kmq) 29,7	UBICAZIONE DEL PERMESSO
<b>708</b>	<b>CODICE E DENOMINAZIONE DEL PERMESSO</b> <b>RECANATI</b>	TITOLARI DEL PERMESSO e relative quote di partecipazione (%) COSTRUZIONI CONDOTTE (100) (r.u.)	PROVVEDIMENTI CONCERNENTI IL PERMESSO Data 25/1/2010 Natura del provvedimento Conferimento	PERIODO DI VIGENZA LIV - 2 1° periodo	SCADENZA 25/01/2016	AREA (Kmq) 72,54	UBICAZIONE DEL PERMESSO
<b>710</b>	<b>CODICE E DENOMINAZIONE DEL PERMESSO</b> <b>MONTE GALLO</b>	TITOLARI DEL PERMESSO e relative quote di partecipazione (%) GAS PLUS ITALIANA (100) (r.u.)	PROVVEDIMENTI CONCERNENTI IL PERMESSO Data 8/2/2010 Natura del provvedimento Conferimento	PERIODO DI VIGENZA LIV - 3 1° periodo	SCADENZA 08/02/2016	AREA (Kmq) 122,1	UBICAZIONE DEL PERMESSO



**ELENCO DEI PERMESSI DI RICERCA ACCORDATI NELLA TERRAFERMA - Aggiornamento 30/aprile/2010**

714	CODICE E DENOMINAZIONE DEL PERMESSO	TITOLARI DEL PERMESSO e relative quote di partecipazione (%)	PROVVEDIMENTI CONCERNENTI IL PERMESSO		PERIODO DI VIGENZA	SCADENZA	AREA (Kmq)	UBICAZIONE DEL PERMESSO
			Data	Natura del provvedimento Conferimento				
	<b>BADILE</b>	APENNINE ENERGY (100) (r.u.)	23/3/2010	Natura del provvedimento Conferimento	1° periodo	23/03/2016	154,5	
	<b>715</b>							
	CODICE E DENOMINAZIONE DEL PERMESSO	TITOLARI DEL PERMESSO e relative quote di partecipazione (%)	Data	PROVVEDIMENTI CONCERNENTI IL PERMESSO	PERIODO DI VIGENZA	SCADENZA	AREA (Kmq)	UBICAZIONE DEL PERMESSO
	<b>BIBBIANO</b>	TERRACON (100) (r.u.)	27/4/2010	Natura del provvedimento Conferimento	1° periodo	27/04/2016	411,1	
	<b>716</b>							
	CODICE E DENOMINAZIONE DEL PERMESSO	TITOLARI DEL PERMESSO e relative quote di partecipazione (%)	Data	PROVVEDIMENTI CONCERNENTI IL PERMESSO	PERIODO DI VIGENZA	SCADENZA	AREA (Kmq)	UBICAZIONE DEL PERMESSO
	<b>SASSUOLO</b>	TERRACON (100) (r.u.)	27/4/2010	Natura del provvedimento Conferimento	1° periodo	27/04/2016	252,26	

**ELENCO DEI PERMESSI DI RICERCA ACCORDATI IN SICILIA - Aggiornamento 30/aprile/2010**

**PERMESSI DI RICERCA ACCORDATI IN SICILIA**

Legge Regionale 20 marzo 1950 n.30 e successive modificazioni

In Sicilia sono vigenti n. 6 PERMESSI DI RICERCA per complessivi 3838,22 Km<sup>2</sup>

Regione	Numero permessi	Superficie (Km <sup>2</sup> )
SICILIA	6	3.662,48

**ELENCO DEI PERMESSI DI RICERCA ACCORDATI IN SICILIA - Aggiornamento 30/aprile/2010**

<b>300</b>	<b>CODICE E DENOMINAZIONE DEL PERMESSO</b> <b>TRESAURO</b> Nota: Proroga in istruttoria	TITOLARI DEL PERMESSO e relative quote di partecipazione (%) ENI MEDITERRANEA IDROCARBURI (100) (r.u.)	PROVVEDIMENTI CONCERNENTI IL PERMESSO Data Natura del provvedimento	PERIODO DI VIGENZA 2 <sup>a</sup> proroga	SCADENZA 20/02/2010	AREA (Kmq) 102,23	UBICAZIONE DEL PERMESSO SICILIA (102,23) Ragusa
<b>301</b>	<b>CODICE E DENOMINAZIONE DEL PERMESSO</b> <b>CASTELTERMINI</b>	TITOLARI DEL PERMESSO e relative quote di partecipazione (%) ENI MEDITERRANEA IDROCARBURI (100) (r.u.)	PROVVEDIMENTI CONCERNENTI IL PERMESSO Data Natura del provvedimento	PERIODO DI VIGENZA 1 <sup>a</sup> proroga	SCADENZA 11/01/2010	AREA (Kmq) 669,32	UBICAZIONE DEL PERMESSO SICILIA (669,32) Enna Agrigento Palermo Caltanissetta
<b>302</b>	<b>CODICE E DENOMINAZIONE DEL PERMESSO</b> <b>FIUME TELLARO</b>	TITOLARI DEL PERMESSO e relative quote di partecipazione (%) PANTHER EUREKA (100) (r.u.)	PROVVEDIMENTI CONCERNENTI IL PERMESSO Data Natura del provvedimento	PERIODO DI VIGENZA 1° periodo	SCADENZA 29/07/2010	AREA (Kmq) 740	UBICAZIONE DEL PERMESSO SICILIA (740) Catania Siracusa Ragusa
<b>303</b>	<b>CODICE E DENOMINAZIONE DEL PERMESSO</b> <b>PATERNO'</b>	TITOLARI DEL PERMESSO e relative quote di partecipazione (%) EDISON (100) (r.u.)	PROVVEDIMENTI CONCERNENTI IL PERMESSO Data Natura del provvedimento	PERIODO DI VIGENZA 1° periodo	SCADENZA 30/03/2012	AREA (Kmq) 734,8	UBICAZIONE DEL PERMESSO SICILIA (734,8) Enna Catania
<b>304</b>	<b>CODICE E DENOMINAZIONE DEL PERMESSO</b> <b>PASSO DI PIAZZA</b>	TITOLARI DEL PERMESSO e relative quote di partecipazione (%) ENI MEDITERRANEA IDROCARBURI (100) (r.u.)	PROVVEDIMENTI CONCERNENTI IL PERMESSO Data Natura del provvedimento	PERIODO DI VIGENZA 1° periodo	SCADENZA 29/04/2015	AREA (Kmq) 900,31	UBICAZIONE DEL PERMESSO SICILIA (734,13) Catania Enna Ragusa Caltanissetta
<b>305</b>	<b>CODICE E DENOMINAZIONE DEL PERMESSO</b> <b>FRIDDANI</b> Nota: ex Morgantina	TITOLARI DEL PERMESSO e relative quote di partecipazione (%) ENI MEDITERRANEA IDROCARBURI (100) (r.u.)	PROVVEDIMENTI CONCERNENTI IL PERMESSO Data Natura del provvedimento	PERIODO DI VIGENZA 1° periodo	SCADENZA 29/04/2015	AREA (Kmq) 691,56	UBICAZIONE DEL PERMESSO SICILIA (682) Caltanissetta Enna Catania

**ELENCO DEI PERMESSI DI RICERCA ACCORDATI NEL SOTTOFONDO MARINO - Aggiornamento 30/aprile/2010**

**PERMESSI DI RICERCA ACCORDATI NEL SOTTOFONDO MARINO**

Leggi 11 gennaio 1957, n. 6, 21 luglio 1967, n. 613 e successive modificazioni, 9 gennaio 1991, n. 9 e Decreto Legislativo 25 novembre 1996, n. 625

Nel sottofondo marino sono vigenti n. 25 PERMESSI DI RICERCA per complessivi 11689,19 Km<sup>2</sup>

Zona marina	Numero permessi	Superficie (Km <sup>2</sup> )
ZONA A	7	1.257,64
ZONA B	3	827,23
ZONA C	3	1.805,73
ZONA D	0	357,81
ZONA F	2	1.111,33
ZONA G	9	5.646,32

Nota:

Nel caso di titoli afferenti a due o più zone finitime, a ciascuna di tali zone viene attribuita la parte di area del titolo minerario ad essa afferente e l'unità mineraria viene attribuita alla zona cui compete la parte maggiore dell'area del titolo medesimo

**ELENCO DEI PERMESSI DI RICERCA ACCORDATI NEL SOTTOFONDO MARINO - Aggiornamento 30/aprile/2010**

549 CODICE E DENOMINAZIONE DEL PERMESSO <b>A.R 78.RC</b> Nota: Sospeso	TITOLARI DEL PERMESSO e relative quote di partecipazione (%) ENI (90) (r.u.) EDISON (10)	PROVEDIMENTI CONCERNENTI IL PERMESSO		PERIODO DI VIGENZA	SCADENZA	AREA (Kmq)	UBICAZIONE DEL PERMESSO
		Data	Natura del provvedimento				
		16/4/1987	Conferimento	16/4/1987	16/04/1999	100,02	ZONA A (100,02)
		14/9/1988	Trasferimento quota	14/9/1988			
		11/4/1991	Trasferimento quota e nomina r.u.	5/12/1990			
		12/3/1992	Trasferimento quota	29/7/1991			
		4/8/1993	Cambio intestazione quota	23/4/1992			
		13/12/1993	1ª proroga	16/4/1993			
		6/6/1996	2ª proroga	16/4/1996			
		13/2/1998	Cambio intestazione quota	1/1/1998			
		23/11/1998	Cambio intestazione quota	29/6/1998			
		22/1/1999	Sospensione decorrenza vigenza	16/4/1996			
		8/3/1999	Rettifica	16/4/1996			
		15/9/1999	Cambio intestazione quota	1/7/1999			
		14/3/2002	Sospensione decorso temporale	3/12/1999			
		14/3/2002	Determinazione data scadenza sospensione vigenza	14/3/2002			
		12/2/2004	Intestazione quota	1/12/2003			

566 CODICE E DENOMINAZIONE DEL PERMESSO <b>A.R 80.AG</b> Nota: Sospeso	TITOLARI DEL PERMESSO e relative quote di partecipazione (%) ENI (100) (r.u.)	PROVEDIMENTI CONCERNENTI IL PERMESSO		PERIODO DI VIGENZA	SCADENZA	AREA (Kmq)	UBICAZIONE DEL PERMESSO
		Data	Natura del provvedimento				
		17/4/1990	Conferimento	17/4/1990	17/04/1999	268,88	ZONA A (268,88)
		30/5/1996	1ª proroga	17/4/1996			
		13/2/1998	Cambio intestazione	1/1/1998			
		25/2/1999	Sospensione decorrenza vigenza	17/4/1996			
		14/3/2002	Sospensione decorso temporale	3/12/1999			
		14/3/2002	Determinazione data scadenza sospensione vigenza	14/3/2002			

570 CODICE E DENOMINAZIONE DEL PERMESSO <b>A.R 81.FR</b> Nota: Sospeso	TITOLARI DEL PERMESSO e relative quote di partecipazione (%) ENI (85) (r.u.) MEDOILGAS ITALIA (15)	PROVEDIMENTI CONCERNENTI IL PERMESSO		PERIODO DI VIGENZA	SCADENZA	AREA (Kmq)	UBICAZIONE DEL PERMESSO
		Data	Natura del provvedimento				
		11/9/1990	Conferimento	11/9/1990	11/09/1999	101,76	ZONA A (101,76)
		21/9/1992	Trasferimento quota e nomina r.u.	23/6/1992			
		14/6/1996	Trasferimento quota	1/1/1996			
		14/6/1996	Cambio intestazione quota	23/1/1996			
		21/10/1996	1ª proroga	11/9/1996			
		13/9/1998	Cambio intestazione quota	1/1/1998			
		25/2/1999	Sospensione decorrenza vigenza	11/9/1996			
		5/4/2002	Trasferimento quota	29/11/2001			
		30/6/2005	Trasferimento quota	26/4/2005			
		16/4/2008	Cambio intestazione quota	12/2/2008			

**ELENCO DEI PERMESSI DI RICERCA ACCORDATI NEL SOTTOFONDO MARINO - Aggiornamento 30/aprile/2010**

<b>625</b>	<b>CODICE E DENOMINAZIONE DEL PERMESSO</b> <b>A.R 87.AG</b> Nota: Sospeso	TITOLARI DEL PERMESSO e relative quote di partecipazione (%) ENI (100) (r.u.)	PROVVEDIMENTI CONCERNENTI IL PERMESSO Data 1/12/1995 13/2/1998 11/2/1999 14/3/2002 Natura del provvedimento Conferimento Cambio intestazione Sospensione decorso temporale Sospensione decorso temporale Determinazione data scadenza sospensione vigenza	Decorrenza 1/12/1995 1/1/1998 1/12/1995 3/12/1999 14/3/2002	BUIG XL - 1 XLII - 3 XLIII - 3 XLVI - 4	PERIODO DI VIGENZA 1° periodo 01/12/2001	AREA (Kmq) 279,45	UBICAZIONE DEL PERMESSO ZONA A (279,45)
<b>638</b>	<b>CODICE E DENOMINAZIONE DEL PERMESSO</b> <b>A.R 91.EA</b> Nota: Sospeso	TITOLARI DEL PERMESSO e relative quote di partecipazione (%) ENI (100) (r.u.)	PROVVEDIMENTI CONCERNENTI IL PERMESSO Data 1/8/1997 11/2/1999 14/3/2002 14/3/2002 Natura del provvedimento Attribuzione Sospensione decorso temporale Sospensione decorso temporale Determinazione data scadenza sospensione vigenza	Decorrenza 1/1/1997 1/1/1997 3/12/1999 14/3/2002	BUIG XLI - 10 XLIII - 3 XLVI - 4	PERIODO DI VIGENZA 1° periodo 01/01/2003	AREA (Kmq) 136,17	UBICAZIONE DEL PERMESSO ZONA A (136,17)
<b>639</b>	<b>CODICE E DENOMINAZIONE DEL PERMESSO</b> <b>A.R 92.EA</b> Nota: Sospeso	TITOLARI DEL PERMESSO e relative quote di partecipazione (%) ENI (100) (r.u.)	PROVVEDIMENTI CONCERNENTI IL PERMESSO Data 10/9/1997 12/2/1999 14/3/2002 14/3/2002 Natura del provvedimento Attribuzione Sospensione decorso temporale Sospensione decorso temporale Determinazione data scadenza sospensione vigenza	Decorrenza 1/1/1997 1/1/1997 3/12/1999 14/3/2002	BUIG XLI - 10 XLIII - 3 XLVI - 4	PERIODO DI VIGENZA 1° periodo 01/01/2003	AREA (Kmq) 214,2	UBICAZIONE DEL PERMESSO ZONA A (214,2)
<b>640</b>	<b>CODICE E DENOMINAZIONE DEL PERMESSO</b> <b>A.R 93.EA</b> Nota: Sospeso	TITOLARI DEL PERMESSO e relative quote di partecipazione (%) ENI (100) (r.u.)	PROVVEDIMENTI CONCERNENTI IL PERMESSO Data 10/9/1997 12/2/1999 14/3/2002 14/3/2002 Natura del provvedimento Attribuzione Sospensione decorso temporale Sospensione decorso temporale Determinazione data scadenza sospensione vigenza	Decorrenza 1/1/1997 1/1/1997 3/12/1999 14/3/2002	BUIG XLI - 10 XLIII - 3 XLVI - 4	PERIODO DI VIGENZA 1° periodo 01/01/2003	AREA (Kmq) 157,16	UBICAZIONE DEL PERMESSO ZONA A (157,16)

**ELENCO DEI PERMESSI DI RICERCA ACCORDATI NEL SOTTOFONDO MARINO - Aggiornamento 30/aprile/2010**

656	CODICE E DENOMINAZIONE DEL PERMESSO	TITOLARI DEL PERMESSO e relative quote di partecipazione (%)	PROVVEDIMENTI CONCERNENTI IL PERMESSO		PERIODO DI VIGENZA	SCADENZA	AREA (Kmq)	UBICAZIONE DEL PERMESSO	
			Data	Natura del provvedimento					
656	<b>G.R. 14.AG</b>	ENI (60) (r.u.) EDISON (40)	8/11/1999	Natura del provvedimento	8/11/1999	08/11/2011	408,78	ZONA G	
				Conferimento	XLIII - 12	2ª proroga			(404,26)
			23/4/2001	Trasferimento quote	XLV - 5				ZONA C
			25/3/2002	Trasferimento quota	XLVI - 4				(4,52)
			25/3/2002	Trasferimento quota	XLVI - 4				
			19/9/2003	Approvazione programma lavoro unitario	XLVII - 10				
			12/2/2004	Intestazione quota	XLVIII - 3				
			30/6/2005	Cambio intestazione quota	XLIX - 7				
			2/11/2005	Approvazione programma lavoro unitario	XLIX - 12				
			2/11/2005	1ª proroga e riduzione	XLIX - 12				
			27/1/2006	Trasferimento quota e nomina r.u.	L - 2				
			12/11/2008	2ª proroga e riduzione	LII - 12				
			657	<b>G.R. 13.AG</b>	ENI (60) (r.u.) EDISON (40)	9/11/1999	Natura del provvedimento	9/11/1999	09/11/2011
	Conferimento	XLIII - 12				2ª proroga			(393,85)
20/4/2001	Trasferimento quote	XLV - 5							ZONA C
25/3/2002	Trasferimento quota	XLVI - 4							(29,24)
25/3/2002	Trasferimento quota	XLVI - 4							
19/9/2003	Approvazione programma lavoro unitario	XLVII - 10							
12/2/2004	Intestazione quota	XLVIII - 3							
30/6/2005	Cambio intestazione quota	XLIX - 7							
31/10/2005	Approvazione programma lavoro unitario	XLIX - 12							
31/10/2005	1ª proroga e riduzione	XLIX - 12							
30/1/2006	Trasferimento quota e nomina r.u.	L - 2							
12/11/2008	2ª proroga e riduzione	LII - 12							
663	<b>B.R266.AG</b>	ENI (100) (r.u.)				4/5/2001	Natura del provvedimento	4/5/2001	04/05/2007
				Conferimento	XLV - 6	1º periodo			(429,3)
			12/11/2002	Trasferimento quota	XLVI - 12				
			22/4/2003	Trasferimento	XLVI - 12				
			27/10/2004	Trasferimento	XLVII - 5				
			6/8/2008	Trasferimento	XLVIII - 11				
			17/11/2008	Sospensione decorso temporale	LII - 9				
					LII - 12				
					LII - 12				
					LII - 12				
					LII - 12				
					LII - 12				
					LII - 12				
667	<b>G.R. 15.PU</b>	AUDAX ENERGY (100) (r.u.)	12/11/2002	Natura del provvedimento	12/11/2002	12/11/2008	657,19	ZONA G	
				Conferimento	XLVI - 12	1º periodo			(657,19)
			22/4/2003	Trasferimento	XLVI - 12				
			27/10/2004	Trasferimento	XLVII - 5				
			6/8/2008	Trasferimento	XLVIII - 11				
			17/11/2008	Sospensione decorso temporale	LII - 9				
					LII - 9				
					LII - 9				
					LII - 9				
					LII - 9				
					LII - 9				
					LII - 9				
					LII - 9				

Nota: Presentata istanza di proroga e di riduzione dell'area pubblicata nel B.U.I.G. Anno LI - N. 4.

**ELENCO DEI PERMESSI DI RICERCA ACCORDATI NEL SOTTOFONDO MARINO - Aggiornamento 30/aprile/2010**

<b>668</b>	<b>CODICE E DENOMINAZIONE DEL PERMESSO</b> <b>C.R146.NP</b>	TITOLARI DEL PERMESSO e relative quote di partecipazione (%) NORTHERN PETROLEUM LIMITED (100) (r.u.)	PROVVEDIMENTI CONCERNENTI IL PERMESSO Data 28/9/2004 4/7/2006 Natura del provvedimento Conferimento Rettificazione	PERIODO DI VIGENZA 1° periodo XLVIII - 11 L - 8	SCADENZA 28/09/2010	AREA (Kmq) 620,31	UBICAZIONE DEL PERMESSO ZONA C (620,31)
<b>669</b>	<b>CODICE E DENOMINAZIONE DEL PERMESSO</b> <b>C.R147.NP</b>	TITOLARI DEL PERMESSO e relative quote di partecipazione (%) NORTHERN PETROLEUM LIMITED (100) (r.u.)	PROVVEDIMENTI CONCERNENTI IL PERMESSO Data 30/9/2004 Natura del provvedimento Conferimento	PERIODO DI VIGENZA 1° periodo XLVIII - 11	SCADENZA 30/09/2010	AREA (Kmq) 637,18	UBICAZIONE DEL PERMESSO ZONA C (452,18) ZONA G (185)
<b>671</b>	<b>CODICE E DENOMINAZIONE DEL PERMESSO</b> <b>B.R268.RG</b>	TITOLARI DEL PERMESSO e relative quote di partecipazione (%) PETROCELTIC ELSA (40) (r.u.) VEGA OIL (60)	PROVVEDIMENTI CONCERNENTI IL PERMESSO Data 24/3/2005 11/4/2006 6/11/2006 28/1/2010 Natura del provvedimento Conferimento Cambio intestazione Trasferimento quota e nomina r.u. Trasferimento r.u.	PERIODO DI VIGENZA 1° periodo XLIX - 4 L - 5 L - 12 LIV - 2	SCADENZA 24/03/2011	AREA (Kmq) 126,68	UBICAZIONE DEL PERMESSO ZONA B (126,68)
<b>672</b>	<b>CODICE E DENOMINAZIONE DEL PERMESSO</b> <b>G.R 17.NP</b>	TITOLARI DEL PERMESSO e relative quote di partecipazione (%) NORTHERN PETROLEUM LIMITED (45) (r.u.) SHELL ITALIA E & P (55)	PROVVEDIMENTI CONCERNENTI IL PERMESSO Data 24/3/2005 4/7/2006 25/3/2009 7/4/2009 Natura del provvedimento Conferimento Rettificazione Trasferimento quota e nomina r.u. Approvazione programma lavoro unitario	PERIODO DI VIGENZA 1° periodo XLIX - 4 LII - 4 LIII - 5	SCADENZA 24/03/2011	AREA (Kmq) 708,62	UBICAZIONE DEL PERMESSO ZONA G (708,62)
<b>673</b>	<b>CODICE E DENOMINAZIONE DEL PERMESSO</b> <b>B.R269.GC</b>	TITOLARI DEL PERMESSO e relative quote di partecipazione (%) MEDOILGAS ITALIA (100) (r.u.)	PROVVEDIMENTI CONCERNENTI IL PERMESSO Data 5/5/2005 28/7/2005 16/4/2008 Natura del provvedimento Conferimento Trasferimento Intestazione	PERIODO DI VIGENZA 1° periodo XLIX - 6 XLIX - 8 LII - 5	SCADENZA 05/05/2011	AREA (Kmq) 271,25	UBICAZIONE DEL PERMESSO ZONA B (271,25)
<b>674</b>	<b>CODICE E DENOMINAZIONE DEL PERMESSO</b> <b>G.R 18.NP</b>	TITOLARI DEL PERMESSO e relative quote di partecipazione (%) NORTHERN PETROLEUM LIMITED (45) (r.u.) SHELL ITALIA E & P (55)	PROVVEDIMENTI CONCERNENTI IL PERMESSO Data 10/5/2005 4/7/2006 25/3/2009 7/4/2009 Natura del provvedimento Conferimento Rettificazione Trasferimento quota e nomina r.u. Approvazione programma lavoro unitario	PERIODO DI VIGENZA 1° periodo XLIX - 6 L - 8 LIII - 4 LIII - 5	SCADENZA 10/05/2011	AREA (Kmq) 736,88	UBICAZIONE DEL PERMESSO ZONA G (736,88)



**ELENCO DEI PERMESSI DI RICERCA ACCORDATI NEL SOTTOFONDO MARINO - Aggiornamento 30/aprile/2010**

<b>675</b>	<b>CODICE E DENOMINAZIONE DEL PERMESSO</b> <b>G.R 19.NP</b>	<b>TITOLARI DEL PERMESSO e relative quote di partecipazione (%)</b> NORTHERN PETROLEUM LIMITED (45) (r.u.) SHELL ITALIA E & P (55)	<b>PROVVEDIMENTI CONCERNENTI IL PERMESSO</b> Data 11/5/2005 4/7/2006 25/3/2009 7/4/2009 Natura del provvedimento Conferimento Rettifica Trasferimento quota e nomina r.u. Approvazione programma lavoro unitario	<b>PERIODO DI VIGENZA</b> 1° periodo L - 6 L - 8 LIII - 4 LIII - 5	<b>SCADENZA</b> 11/05/2011	<b>AREA (Kmq)</b> 709,61	<b>UBICAZIONE DEL PERMESSO</b> ZONA G (709,61)
<b>676</b>	<b>CODICE E DENOMINAZIONE DEL PERMESSO</b> <b>C.R148.VG</b>	<b>TITOLARI DEL PERMESSO e relative quote di partecipazione (%)</b> VEGA OIL (100) (r.u.)	<b>PROVVEDIMENTI CONCERNENTI IL PERMESSO</b> Data 27/11/2006 Natura del provvedimento Conferimento	<b>PERIODO DI VIGENZA</b> 1° periodo L - 12	<b>SCADENZA</b> 27/11/2012	<b>AREA (Kmq)</b> 336,98	<b>UBICAZIONE DEL PERMESSO</b> ZONA C (336,98)
<b>677</b>	<b>CODICE E DENOMINAZIONE DEL PERMESSO</b> <b>G.R 20.NP</b>	<b>TITOLARI DEL PERMESSO e relative quote di partecipazione (%)</b> NORTHERN PETROLEUM LIMITED (30) (r.u.) SHELL ITALIA E & P (70)	<b>PROVVEDIMENTI CONCERNENTI IL PERMESSO</b> Data 14/2/2007 25/3/2009 Natura del provvedimento Conferimento Trasferimento quota e nomina r.u.	<b>PERIODO DI VIGENZA</b> 1° periodo LI - 3 LIII - 4	<b>SCADENZA</b> 14/02/2013	<b>AREA (Kmq)</b> 743,81	<b>UBICAZIONE DEL PERMESSO</b> ZONA C (230,2) ZONA G (513,61)
<b>678</b>	<b>CODICE E DENOMINAZIONE DEL PERMESSO</b> <b>G.R 21.NP</b>	<b>TITOLARI DEL PERMESSO e relative quote di partecipazione (%)</b> NORTHERN PETROLEUM LIMITED (30) (r.u.) SHELL ITALIA E & P (70)	<b>PROVVEDIMENTI CONCERNENTI IL PERMESSO</b> Data 14/2/2007 25/3/2009 Natura del provvedimento Conferimento Trasferimento quota e nomina r.u.	<b>PERIODO DI VIGENZA</b> 1° periodo LI - 3 LIII - 4	<b>SCADENZA</b> 14/02/2013	<b>AREA (Kmq)</b> 742,7	<b>UBICAZIONE DEL PERMESSO</b> ZONA G (742,7)
<b>679</b>	<b>CODICE E DENOMINAZIONE DEL PERMESSO</b> <b>G.R 22.NP</b>	<b>TITOLARI DEL PERMESSO e relative quote di partecipazione (%)</b> NORTHERN PETROLEUM LIMITED (30) (r.u.) SHELL ITALIA E & P (70)	<b>PROVVEDIMENTI CONCERNENTI IL PERMESSO</b> Data 14/2/2007 25/3/2009 Natura del provvedimento Conferimento Trasferimento quota e nomina r.u.	<b>PERIODO DI VIGENZA</b> 1° periodo LI - 3 LIII - 4	<b>SCADENZA</b> 14/02/2013	<b>AREA (Kmq)</b> 726,9	<b>UBICAZIONE DEL PERMESSO</b> ZONA C (132,3) ZONA G (594,6)
<b>680</b>	<b>CODICE E DENOMINAZIONE DEL PERMESSO</b> <b>F.R 39.NP</b>	<b>TITOLARI DEL PERMESSO e relative quote di partecipazione (%)</b> NORTHERN PETROLEUM LIMITED (100) (r.u.)	<b>PROVVEDIMENTI CONCERNENTI IL PERMESSO</b> Data 21/6/2007 Natura del provvedimento Conferimento	<b>PERIODO DI VIGENZA</b> 1° periodo LI - 7	<b>SCADENZA</b> 21/06/2013	<b>AREA (Kmq)</b> 734,5	<b>UBICAZIONE DEL PERMESSO</b> ZONA D (135) ZONA F (599,5)

**ELENCO DEI PERMESSI DI RICERCA ACCORDATI NEL SOTTOFONDO MARINO - Aggiornamento 30/aprile/2010**

**681**

CODICE E DENOMINAZIONE DEL PERMESSO	TITOLARI DEL PERMESSO e relative quote di partecipazione (%)	PROVVEDIMENTI CONCERNENTI IL PERMESSO		PERIODO DI VIGENZA	SCADENZA	AREA (Kmq)	UBICAZIONE DEL PERMESSO
		Data	Natura del provvedimento Conferimento				
<b>F.R.40.NP</b>	NORTHERN PETROLEUM LIMITED (100) (r.u.)	22/6/2007	22/6/2007	1° periodo	22/06/2013	734,64	ZONA D (222,81) ZONA F (511,83)

**2000**

CODICE E DENOMINAZIONE DEL PERMESSO	TITOLARI DEL PERMESSO e relative quote di partecipazione (%)	PROVVEDIMENTI CONCERNENTI IL PERMESSO		PERIODO DI VIGENZA	SCADENZA	AREA (Kmq)	UBICAZIONE DEL PERMESSO
		Data	Natura del provvedimento Conferimento				
<b>E.R54.PU</b>	TERRACON (100) (r.u.)	21/4/2010	21/4/2010	1° periodo	21/04/2016	683,13	

**ELENCO DELLE CONCESSIONI DI COLTIVAZIONE ACCORDATE NELLA TERRAFERMA - Aggiornamento 30/aprile/2010**

**CONCESSIONI DI COLTIVAZIONE ACCORDATE NELLA TERRAFERMA**

Leggi 21 luglio 1967, n. 613 e successive modificazioni, 9 gennaio 1991, n. 9 e Decreto Legislativo 25 novembre 1996, n. 625

Nella terraferma sono vigenti n. 118 CONCESSIONI DI COLTIVAZIONE per complessivi 8622,14 Km<sup>2</sup>

Regione	Numero concessioni	Superficie (Km <sup>2</sup> )
ABRUZZO	6	491,20
BASILICATA	21	2.120,89
CALABRIA	2	103,43
EMILIA ROMAGNA	35	1.597,15
LAZIO	1	41,14
LOMBARDIA	13	988,15
MARCHE	18	1.134,86
MOLISE	4	336,19
PIEMONTE	1	77,71
PUGLIA	14	1.253,31
TOSCANA	2	307,84
VENETO	1	164,32
ZONA A	0	5,95

Nota:

Nel caso di titoli afferenti a due o più regioni limitime, a ciascuna di tali regioni viene attribuita la parte di area del titolo minerario ad essa afferente e l'unità mineraria viene attribuita alla regione cui compete la parte maggiore dell'area del titolo medesimo

**ELENCO DELLE CONCESSIONI DI COLTIVAZIONE ACCORDATE NELLA TERRAFERMA - Aggiornamento 30/aprile/2010**

CODICE E DENOMINAZIONE DELLA CONCESSIONE	TITOLARI DELLA CONCESSIONE e relative quote di partecipazione (%)	PROVVEDIMENTI CONCERNENTI LA CONCESSIONE		PERIODO DI VIGENZA	SCADENZA	AREA (Kmq)	UBICAZIONE DELLA CONCESSIONE
		Data	Natura del provvedimento				
<b>703</b> <b>GRECCHIA</b>	CH4 LIZZANO (100) (r.u.)	12/10/1936 24/1/1953 1/8/1959 24/5/1963 30/10/1967 18/3/1976 21/9/1987 26/6/1989 20/8/1998 3/12/2008	Natura del provvedimento Conferimento Trasferimento Assoggettamento L. 6/57 Riassoggettamento R.D. 1443/27 Rinnovo Trasferimento Rinnovo Rettifica Riassoggettamento L. 6/57 Proroga	Decorrenza 12/10/1936 24/1/1953 13/2/1957 23/8/1962 12/10/1966 18/3/1976 12/10/1986 12/10/1986 1/1/1997 12/10/2006	-	0,1627	EMILIA ROMAGNA (0,1627) Bologna
<b>704</b>							
<b>BARIGAZZO</b>	IDROELETTRICA ALTMODENESE SIAM (100) (r.u.)	23/11/1936 30/12/1959 30/12/1959 24/5/1963 7/1/1977 1/4/1994 20/8/1998	Natura del provvedimento Conferimento Rinnovo Assoggettamento L. 6/57 Riassoggettamento R.D. 1443/27 Rinnovo Rinnovo Riassoggettamento L. 6/57	Decorrenza 23/11/1936 23/11/1956 13/2/1957 23/8/1962 23/11/1976 22/11/1991 1/1/1997	-	1,4321	EMILIA ROMAGNA (1,4321) Modena
<b>706</b>							
<b>VETTA</b>	IDROELETTRICA ALTMODENESE SIAM (100) (r.u.)	28/4/1937 5/3/1960 24/5/1963 24/5/1963 11/8/1967 3/3/1978 1/4/1994 20/8/1998	Natura del provvedimento Conferimento Assoggettamento L. 6/57 Proroga Riassoggettamento R.D. 1443/27 Rinnovo Rinnovo Rinnovo Riassoggettamento L. 6/57	Decorrenza 28/4/1937 13/2/1957 28/4/1957 20/3/1962 27/4/1967 28/4/1978 28/4/1992 1/1/1997	-	1,6179	EMILIA ROMAGNA (1,6179) Modena

**ELENCO DELLE CONCESSIONI DI COLTIVAZIONE ACCORDATE NELLA TERRAFERMA - Aggiornamento 30/aprile/2010**

CODICE E DENOMINAZIONE DELLA CONCESSIONE	TITOLARI DELLA CONCESSIONE e relative quote di partecipazione (%)	PROVVEDIMENTI CONCERNENTI LA CONCESSIONE		PERIODO DI VIGENZA	SCADENZA	AREA (Kmq)	UBICAZIONE DELLA CONCESSIONE
		Data	Natura del provvedimento				
<b>707</b> <b>SALGASTRI</b>	LAZZI GAS (100) (r.u.)	24/10/1938	Natura del provvedimento Conferimento	24/10/1938	24/10/2008	11,45	EMILIA ROMAGNA (11,45) Bologna
		8/10/1943	Ampliamento	8/10/1943			
		6/6/1960	Assoggettamento L. 6/57	13/2/1957			
		6/6/1960	Trasferimento	6/6/1960			
		23/10/1961	Riduzione	23/10/1961			
		31/7/1962	Riduzione	31/7/1962			
		24/5/1963	Riassoggettamento R.D. 1443/27	23/8/1962			
		5/12/1968	Rinnovo	24/10/1968			
		1/4/1994	Rinnovo	24/10/1983			
		1/4/1994	Cambio intestazione	28/11/1990			
		20/8/1998	Riassoggettamento L. 6/57	1/1/1997			
		11/9/2006	Proroga	24/10/2003			

CODICE E DENOMINAZIONE DELLA CONCESSIONE	TITOLARI DELLA CONCESSIONE e relative quote di partecipazione (%)	PROVVEDIMENTI CONCERNENTI LA CONCESSIONE		PERIODO DI VIGENZA	SCADENZA	AREA (Kmq)	UBICAZIONE DELLA CONCESSIONE
		Data	Natura del provvedimento				
<b>709</b> <b>TRIGNANO</b>	SOMIFA-SOCIETÀ MINERARIA FANANESE (100) (r.u.)	18/3/1955	Natura del provvedimento Conferimento	18/3/1955	19/03/2010	0,67	EMILIA ROMAGNA (0,67) Modena
		30/12/1959	Assoggettamento L. 6/57	13/2/1957			
		24/5/1963	Riassoggettamento R.D. 1443/27	23/8/1962			
		22/4/1971	Rinnovo	18/3/1970			
		23/3/1981	Rinnovo	18/3/1980			
		11/11/1986	Trasferimento titolarità	11/11/1986			
		1/4/1994	Rinnovo	19/3/1990			
		31/1/1996	Rinnovo	19/3/1995			
		20/8/1998	Riassoggettamento L. 6/57	1/1/1997			
		25/6/2007	Proroga	19/3/2005			
		5/2/2009	Trasferimento	13/8/2008			

CODICE E DENOMINAZIONE DELLA CONCESSIONE	TITOLARI DELLA CONCESSIONE e relative quote di partecipazione (%)	PROVVEDIMENTI CONCERNENTI LA CONCESSIONE		PERIODO DI VIGENZA	SCADENZA	AREA (Kmq)	UBICAZIONE DELLA CONCESSIONE
		Data	Natura del provvedimento				
<b>711</b> <b>POZZA</b>	CH4 LIZZANO (100) (r.u.)	30/12/1959	Natura del provvedimento Assoggettamento R.D. 1443/27	30/12/1959	30/12/1999	3,09	EMILIA ROMAGNA (3,09) Bologna
		30/12/1959	Conferimento	30/12/1959			
		18/3/1976	Trasferimento titolarità	18/3/1976			
		1/8/1980	Rinnovo	30/12/1979			
		20/8/1998	Riassoggettamento L. 6/57	1/1/1997			

**ELENCO DELLE CONCESSIONI DI COLTIVAZIONE ACCORDATE NELLA TERRAFERMA - Aggiornamento 30/aprile/2010**

712	CODICE E DENOMINAZIONE DELLA CONCESSIONE	TITOLARI DELLA CONCESSIONE e relative quote di partecipazione (%)	PROVVEDIMENTI CONCERNENTI LA CONCESSIONE		PERIODO DI VIGENZA	SCADENZA	AREA (Kmq)	UBICAZIONE DELLA CONCESSIONE
			Data	Natura del provvedimento				
	<b>CA' BELLAVISTA</b>	LAZZI GAS (100) (r.u.)	26/4/1960	Natura del provvedimento Conferimento	IV - 6	26/01/2010	1,54	EMILIA ROMAGNA (1,54) Bologna
			24/5/1963	Assoggettamento R.D. 1443/27	VII - 9			
			18/3/1980	Rinnovo	XXIV - 4			
			1/4/1994	Rinnovo	XXXVIII - 5			
			1/4/1994	Cambio intestazione	XXXVIII - 5			
			20/8/1998	Riassoggettamento L. 6/57	XLII - 9			
			3/6/2003	Proroga	XLVII - 7			
			24/6/2008	Proroga	LII - 7			
713	CODICE E DENOMINAZIONE DELLA CONCESSIONE	TITOLARI DELLA CONCESSIONE e relative quote di partecipazione (%)	PROVVEDIMENTI CONCERNENTI LA CONCESSIONE		PERIODO DI VIGENZA	SCADENZA	AREA (Kmq)	UBICAZIONE DELLA CONCESSIONE
GAGGIOLA			Data	Natura del provvedimento				
		LAZZI GAS (100) (r.u.)	30/4/1960	Natura del provvedimento Conferimento	IV - 6	30/04/2010	9,06	EMILIA ROMAGNA (9,06) Bologna
			24/5/1963	Assoggettamento R.D. 1443/27	VII - 9			
			18/3/1980	Rinnovo	XXIV - 4			
			1/4/1994	Rinnovo	XXXVIII - 5			
			1/4/1994	Cambio intestazione	XXXVIII - 5			
			20/8/1998	Riassoggettamento L. 6/57	XLII - 9			
718	CODICE E DENOMINAZIONE DELLA CONCESSIONE	TITOLARI DELLA CONCESSIONE e relative quote di partecipazione (%)	PROVVEDIMENTI CONCERNENTI LA CONCESSIONE		PERIODO DI VIGENZA	SCADENZA	AREA (Kmq)	UBICAZIONE DELLA CONCESSIONE
MOLINAZZO			Data	Natura del provvedimento				
		LAZZI GAS (100) (r.u.)	5/12/1979	Natura del provvedimento Conferimento	BUIG	05/12/2009	2,2238	EMILIA ROMAGNA (2,2238) Bologna
			1/10/1990	Rinnovo	XXIV - 1			
			1/4/1994	Rinnovo	XXXIV - 11			
			20/8/1998	Cambio intestazione	XXXVIII - 5			
			3/6/2003	Riassoggettamento L. 6/57	XLII - 9			
			24/6/2008	Proroga	XLVII - 7			
725	CODICE E DENOMINAZIONE DELLA CONCESSIONE	TITOLARI DELLA CONCESSIONE e relative quote di partecipazione (%)	PROVVEDIMENTI CONCERNENTI LA CONCESSIONE		PERIODO DI VIGENZA	SCADENZA	AREA (Kmq)	UBICAZIONE DELLA CONCESSIONE
SALSOMAGGIORE II			Data	Natura del provvedimento				
		AZIENDA DEMANIALE DI SALSOMAGGIORE (100) (r.u.)	8/6/1893	Natura del provvedimento Conferimento	L -	24/09/2038	9,5472	EMILIA ROMAGNA (9,5472) Parma
			4/10/1910	Ampliamento	L -			
			4/3/1917	Passaggio al Demanio	L -			
			25/9/1939	Ampliamento	L -			
			20/8/1998	Assoggettamento L. 6/57	XLII - 9			
726	CODICE E DENOMINAZIONE DELLA CONCESSIONE	TITOLARI DELLA CONCESSIONE e relative quote di partecipazione (%)	PROVVEDIMENTI CONCERNENTI LA CONCESSIONE		PERIODO DI VIGENZA	SCADENZA	AREA (Kmq)	UBICAZIONE DELLA CONCESSIONE
SALSOMAGGIORE I			Data	Natura del provvedimento				
		AZIENDA DEMANIALE DI SALSOMAGGIORE (100) (r.u.)	11/7/1897	Natura del provvedimento Conferimento	BUIG		4,3667	EMILIA ROMAGNA (4,3667) Parma
			20/8/1998	Assoggettamento L. 6/57	XLII - 9			

Nota: Perpetua. E stata conferita il 11 giugno 1897.

**ELENCO DELLE CONCESSIONI DI COLTIVAZIONE ACCORDATE NELLA TERRAFERMA - Aggiornamento 30/aprile/2010**

CODICE E DENOMINAZIONE DELLA CONCESSIONE	TITOLARI DELLA CONCESSIONE e relative quote di partecipazione (%)	PROVVEDIMENTI CONCERNENTI LA CONCESSIONE		PERIODO DI VIGENZA	SCADENZA	AREA (Kmq)	UBICAZIONE DELLA CONCESSIONE
		Data	Natura del provvedimento				
<b>730</b> <b>RAPAGNANO</b> Nota: Presentata istanza di proroga pubblicata nel B.U.I.G. Anno LIII - N. 5.	ENI (100) (r.u.)	17/4/1960 24/5/1963 6/8/1993 29/5/1997 29/10/1997 13/2/1998 7/5/2001 6/6/2006	Natura del provvedimento Conferimento Cambio intestazione Proroga Modifica programma sviluppo Rettifica Cambio intestazione Proroga Proroga	-	17/04/2010	8,49	MARCHE (8,49) Ascoli Piceno
<b>731</b> CODICE E DENOMINAZIONE DELLA CONCESSIONE <b>CASA BALLEANI</b> Nota: Presentata istanza di proroga pubblicata nel B.U.I.G. Anno LIII - N. 6.	TITOLARI DELLA CONCESSIONE e relative quote di partecipazione (%) GAS PLUS ITALIANA (100) (r.u.)	10/5/1960 24/5/1963 6/8/1993 15/9/1995 2/4/1996 9/5/1996 3/11/1999 12/2/2004 20/7/2004 23/8/2006	Natura del provvedimento Conferimento Cambio intestazione Proroga Trasferimento titolarità Modifica programma lavoro Cambio intestazione Proroga Cambio intestazione Cambio intestazione Proroga	-	10/05/2010	3,15	MARCHE (3,15) Ancona
<b>749</b> CODICE E DENOMINAZIONE DELLA CONCESSIONE <b>POGGIO CASTIONE</b>	TITOLARI DELLA CONCESSIONE e relative quote di partecipazione (%) SOCOPLUS (100) (r.u.)	22/1/1962 3/4/1971 16/12/1985 9/9/1993 27/11/2003 17/4/2007	Natura del provvedimento Conferimento Trasferimento quota Cambio intestazione Proroga Proroga Trasferimento	-	22/01/2012	1,1518	EMILIA ROMAGNA (1,1518) Parma
<b>751</b> CODICE E DENOMINAZIONE DELLA CONCESSIONE <b>NOVA SIRI SCALO</b> Nota: Presentata istanza di proroga pubblicata nel B.U.I.G. Anno XLVI - N. 6. Presentata istanza di proroga pubblicata nel B.U.I.G. Anno LI - N. 9.	TITOLARI DELLA CONCESSIONE e relative quote di partecipazione (%) GAS PLUS ITALIANA (100) (r.u.)	24/5/1963 23/5/1966 20/2/1991 30/3/1992 20/10/1993 9/5/1996 9/5/1996 12/2/2004 20/7/2004	Natura del provvedimento Conferimento Riduzione Trasferimento titolarità Modifica programma lavoro Proroga Cambio intestazione Cambio intestazione Cambio intestazione Cambio intestazione	-	24/05/2003	7,5	BASILICATA (7,5) Matera

**ELENCO DELLE CONCESSIONI DI COLTIVAZIONE ACCORDATE NELLA TERRAFERMA - Aggiornamento 30/aprile/2010**

762	CODICE E DENOMINAZIONE DELLA CONCESSIONE	TITOLARI DELLA CONCESSIONE e relative quote di partecipazione (%)	PROVVEDIMENTI CONCERNENTI LA CONCESSIONE				PERIODO DI VIGENZA	SCADENZA	AREA (Kmq)	UBICAZIONE DELLA CONCESSIONE
			Data	Natura del provvedimento	Decorrenza	BUIG				
	<b>SEDIA D'ORLANDO</b>	ENI (100) (r.u.)	13/2/1965	Natura del provvedimento	13/2/1965	IX - 7	13/02/2005	4,22	PUGLIA (4,22)	
			13/2/1998	Conferimento	1/1/1998	XLII - 3			Foggia	
			16/3/1999	Cambio intestazione	13/2/1995	XLIII - 4				
			16/3/1999	Proroga	16/3/1999	XLIII - 4				
			16/3/1999	Modifica programma sviluppo	16/3/1999	XLIII - 4				
779	CODICE E DENOMINAZIONE DELLA CONCESSIONE	TITOLARI DELLA CONCESSIONE e relative quote di partecipazione (%)	PROVVEDIMENTI CONCERNENTI LA CONCESSIONE				PERIODO DI VIGENZA	SCADENZA	AREA (Kmq)	UBICAZIONE DELLA CONCESSIONE
	<b>MANCHE DI CIMALIA</b>	EDISON (100) (r.u.)	Data	Natura del provvedimento	Decorrenza	BUIG				
			15/4/1967	Natura del provvedimento	17/9/1966	XI - 7	17/09/2006	30	CALABRIA (30)	
			2/7/1985	Conferimento	1/1/1985	XXIX - 8			Cosenza	
			11/2/1987	Cambio intestazione	17/9/1996	XXXI - 3			Catanzaro	
			22/4/1991	Proroga	1/7/1989	XXXV - 12				
			12/5/1992	Trasferimento titolarità	19/6/1991	XXXVI - 11				
			2/9/1993	Cambio intestazione	1/8/1992	XXXVII - 10				
			2/9/1993	Trasferimento titolarità	4/11/1992	XXXVII - 10				
			12/2/2004	Cambio intestazione	1/12/2003	XLVIII - 3				
783	CODICE E DENOMINAZIONE DELLA CONCESSIONE	TITOLARI DELLA CONCESSIONE e relative quote di partecipazione (%)	PROVVEDIMENTI CONCERNENTI LA CONCESSIONE				PERIODO DI VIGENZA	SCADENZA	AREA (Kmq)	UBICAZIONE DELLA CONCESSIONE
	<b>GARAGUSO</b>	EDISON (50,33333333) (r.u.) GAS PLUS ITALIANA (49,66666667)	Data	Natura del provvedimento	Decorrenza	BUIG				
			7/6/1969	Natura del provvedimento	7/6/1969	XII - 8	07/06/2009	69,62	BASILICATA (69,62)	
			20/1/1978	Conferimento	20/1/1978	XXII - 8			Matera	
			16/5/1978	Estensione titolarità	27/11/1978	XXIII - 8				
			22/1/1981	Cambio intestazione quota	22/1/1981	XXV - 4				
			16/7/1985	Estensione titolarità	1/1/1985	XXIX - 10				
			15/5/1987	Cambio intestazione quota	1/12/1986	XXXI - 9				
			20/6/1990	Cambio intestazione quota	1/7/1989	XXXV - 5				
			20/6/1990	Trasferimento quota	7/6/1999	XXXV - 5				
			12/5/1992	Proroga	19/6/1991	XXXVI - 11				
			4/8/1993	Cambio intestazione quota	23/4/1992	XXXVII - 10				
			2/9/1993	Cambio intestazione quota	1/8/1992	XXXVII - 10				
			2/9/1993	Trasferimento quota e nomina r.u.	4/11/1992	XXXVII - 10				
			9/5/1996	Cambio intestazione quota	4/11/1992	XXXVII - 10				
			23/11/1998	Cambio intestazione quota	1/3/1996	XL - 6				
			1/5/1999	Cambio intestazione quota	29/6/1998	XLII - 12				
			20/3/2000	Cambio intestazione quota	1/7/1999	XLIII - 10				
			20/4/2001	Cambio intestazione quota	1/1/2000	XLIV - 4				
			18/9/2001	Cambio intestazione quota	1/10/2000	XLV - 5				
			12/2/2004	Trasferimento quota	29/6/2001	XLV - 10				
			12/2/2004	Intestazione quota	1/12/2003	XLVIII - 3				
			12/2/2004	Cambio intestazione quota	1/1/2004	XLVIII - 3				
			20/7/2004	Cambio intestazione quota	18/5/2004	XLVIII - 8				



**ELENCO DELLE CONCESSIONI DI COLTIVAZIONE ACCORDATE NELLA TERRAFERMA - Aggiornamento 30/aprile/2010**

CODICE E DENOMINAZIONE DELLA CONCESSIONE	TITOLARI DELLA CONCESSIONE e relative quote di partecipazione (%)		PROVVEDIMENTI CONCERNENTI LA CONCESSIONE		PERIODO DI VIGENZA	SCADENZA	AREA (Kmq)	UBICAZIONE DELLA CONCESSIONE
	Data	Natura del provvedimento	Decorrenza	BUIG				
<b>785</b> STRANGOLAGALLI	PENTEX ITALIA (100) (r.u.)		4/8/1969	Conferimento	4/8/1969	XIII - 10	41,14	LAZIO (41,14) Frosinone
	29/12/1979	Estensione titolarità	28/12/1979			XXIV - 1		
	20/6/1989	Trasferimento quota e nomina r.u.	26/6/1989			XXXIII - 7		
	12/3/1991	Cambio intestazione quota	12/3/1991			XXXV - 4		
	28/10/1993	Sospensione attività produzione	28/10/1993			XXXVII - 12		
	26/8/1994	Trasferimento quota	14/4/1994			XXXVIII - 11		
	26/8/1994	Trasferimento quota	3/8/1994			XXXVIII - 11		
	23/4/1998	Trasferimento quota	30/12/1997			XLII - 5		
	4/8/1999	Proroga	4/8/1999			XLIII - 9		
	14/12/2009	Proroga	4/8/2009			LIV - 1		
<b>788</b>	GAS PLUS ITALIANA (100) (r.u.)		30/5/1972	Conferimento	30/5/1972	XVI - 9	50,01	ABRUZZO (50,01) Chieti
	8/9/1982	Assunzione quota	8/9/1982			XXVI - 12		
	23/6/1995	Trasferimento titolarità	1/3/1995			XXXIX - 7		
	9/5/1996	Cambio intestazione	1/3/1996			XL - 6		
	12/2/2004	Cambio intestazione	1/1/2004			XLIII - 3		
	20/7/2004	Cambio intestazione	18/5/2004			XLVIII - 8		
	10/6/2005	Proroga	30/5/2002			XLIX - 7		
<b>789</b> CANDELA	ENI (60,5) (r.u.) EDISON (39,5)		29/9/1972	Unificazione	29/9/1972	XVII - 3	331,9039	PUGLIA (330,1939) Foggia BASILICATA (1,71) Potenza
	16/7/1985	Cambio intestazione quota	1/1/1985			XXIX - 10		
	28/8/1990	Trasferimento quota	1/7/1989			XXXV - 2		
	12/5/1992	Cambio intestazione quota	19/6/1991			XXXVI - 11		
	6/8/1993	Proroga	1/6/1993			XXXVII - 9		
	6/8/1993	Approvazione programma lavoro	6/8/1993			XXXVII - 9		
	2/9/1993	Trasferimento quota	1/8/1992			XXXVII - 10		
	2/9/1993	Cambio intestazione quota	4/11/1992			XXXVII - 10		
	13/2/1998	Cambio intestazione quota	1/1/1998			XLII - 3		
	12/2/2004	Intestazione quota	1/12/2003			XLVIII - 3		
	4/2/2005	Proroga e rimodulazione programma lavori	31/5/2003			XLIX - 3		
	2/7/2009	Proroga	31/5/2008			LIII - 8		



**ELENCO DELLE CONCESSIONI DI COLTIVAZIONE ACCORDATE NELLA TERRAFERMA - Aggiornamento 30/aprile/2010**

CODICE E DENOMINAZIONE DELLA CONCESSIONE	TITOLARI DELLA CONCESSIONE e relative quote di partecipazione (%)	PROVVEDIMENTI CONCERNENTI LA CONCESSIONE		PERIODO DI VIGENZA	SCADENZA	AREA (Kmq)	UBICAZIONE DELLA CONCESSIONE	
		Data	Natura del provvedimento					
<b>796</b> <b>TORRENTE MENCOCCHIA</b>	EDISON (88) (r.u.) PETROREP ITALIANA (1,2)	31/10/1974 21/4/1979 13/6/1985 2/7/1986 22/4/1991 12/5/1992 4/8/1993 2/9/1993 2/9/1993 23/11/1998 15/9/1999 12/2/2004 6/6/2006	Natura del provvedimento Conferimento Cambio intestazione quota Cambio intestazione quota Modifica quota produzione Trasferimento quota Cambio intestazione quota Cambio intestazione quota Trasferimento quota Cambio intestazione quota Cambio intestazione quota Cambio intestazione quota Intestazione quota Proroga	-	20/01/2014	23,3	MARCHE (23,3) Ascoli Piceno	
<b>798</b>								
<b>DELLA CONCESSIONE</b>	<b>TITOLARI DELLA CONCESSIONE e relative quote di partecipazione (%)</b>	<b>PROVVEDIMENTI CONCERNENTI LA CONCESSIONE</b>		<b>PERIODO DI VIGENZA</b>	<b>SCADENZA</b>	<b>AREA (Kmq)</b>	<b>UBICAZIONE DELLA CONCESSIONE</b>	
<b>MASSERIA ACQUASALSA</b>	GAS PLUS ITALIANA (46,03) (r.u.) EDISON (45,17) MEDOILGAS ITALIA (8,8)	24/1/1975 12/12/1978 26/9/1979 24/3/1980 15/9/1981 15/10/1983 19/2/1987 10/3/1988 21/3/1989 20/2/1991 17/7/1993 20/7/1993 28/10/1993 29/3/1994 9/5/1996 14/6/1996 14/6/1996 23/11/1998 15/9/1999 5/4/2002 12/2/2004 12/2/2004 20/7/2004 30/6/2005 16/4/2008	Natura del provvedimento Conferimento Trasferimento quota Trasferimento quota Trasferimento quota Trasferimento quota Cambio intestazione quota Trasferimento quota Trasferimento quota Trasferimento quota Trasferimento quota Trasferimento quota Rettifica Trasferimento quota Cambio intestazione quota Trasferimento quota Cambio intestazione quota Cambio intestazione quota Cambio intestazione quota Trasferimento quota Intestazione quota Cambio intestazione quota Cambio intestazione quota Trasferimento quota Cambio intestazione quota	XIX - 2 XIX - 3 XXIII - 2 XXIII - 11 XXIV - 7 XXV - 12 XXVIII - 2 XXXI - 5 XXXII - 8 XXXIII - 8 XXXV - 9 XXXVII - 9 XXXVII - 9 XXXVII - 12 XXXVIII - 4 XL - 6 XL - 7 XL - 7 XLI - 12 XLII - 10 XLVI - 12 XLVIII - 3 XLVIII - 3 XLVIII - 3 XLVIII - 8 XLIX - 7 LII - 5	-	24/01/2005	41,22	PUGLIA (41,22) Foggia

**ELENCO DELLE CONCESSIONI DI COLTIVAZIONE ACCORDATE NELLA TERRAFERMA - Aggiornamento 30/aprile/2010**

CODICE E DENOMINAZIONE DELLA CONCESSIONE	TITOLARI DELLA CONCESSIONE e relative quote di partecipazione (%)	PROVVEDIMENTI CONCERNENTI LA CONCESSIONE		PERIODO DI VIGENZA	SCADENZA	AREA (Kmq)	UBICAZIONE DELLA CONCESSIONE
		Data	Natura del provvedimento				
<b>800</b> <b>FIUME TENNA</b> Nota: Presentata istanza di unificazione con la concessione «B.C7.LF» pubblicata nel B.U.I.G. - Anno XX - N. 6.	EDISON (100) (r.u.)	27/11/1975 27/11/1978 10/10/1988 8/8/1989 4/8/1993 4/3/1994 18/3/1996 18/3/1996 23/11/1998 15/9/1999 5/9/2000 12/2/2004 2/7/2009	Natura del provvedimento Conferimento Cambio intestazione quota Trasferimento quota Trasferimento quota Cambio intestazione quota Sospensione attività di coltivazione Sospensione attività di sviluppo Proroga Cambio intestazione quota Cambio intestazione quota Trasferimento quota Intestazione quota Proroga	XX - 3 XXIII - 5 XXXII - 11 XXXIII - 9 XXXVII - 10 XXXVIII - 4 XL - 4 XL - 4 XLII - 12 XLIII - 10 XLIV - 10 XLVIII - 3 LIII - 8	17/07/2015	22,06	MARCHE (22,06) Ascoli Piceno
<b>801</b> <b>CUGNO LE MACINE</b> Nota: Presentata: - Istanza di proroga pubblicata nel B.U.I.G. Anno XLVIII - N. 4; - Istanza di proroga pubblicata nel B.U.I.G. Anno LIII - N. 4.	ENI (100) (r.u.)	4/5/1976 6/4/1989 6/7/1995 13/2/1998 17/11/2000	Natura del provvedimento Unificazione Proroga Modifica programma lavoro Cambio intestazione Proroga	XX - 6 XXXIII - 8 XXXIX - 8 XLII - 3 XLIV - 12	09/03/2005	77,12	BASILICATA (77,12) Matera
<b>802</b> <b>SERRA PIZZUTA</b> Nota: Presentata istanza di proroga pubblicata nel B.U.I.G. - Anno XLIV - N. 11. Presentata istanza di proroga pubblicata nel B.U.I.G. Anno XLIX - N. 10.	ENI (100) (r.u.)	4/5/1976 28/2/1989 13/2/1998	Natura del provvedimento Unificazione Proroga Cambio intestazione	XX - 6 XXXIII - 7 XLII - 3	10/09/2001	62,55	BASILICATA (62,55) Matera
<b>804</b> <b>TERTIVERI</b> Nota: Presentata istanza di proroga pubblicata nel B.U.I.G. Anno LII - N. 3.	ENI (70) (r.u.) GAS PLUS ITALIANA (30)	22/10/1976 17/6/1994 17/6/1994 9/5/1996 9/5/1996 13/2/1998 1/6/1998 12/2/2004 20/7/2004 23/8/2006	Natura del provvedimento Unificazione Proroga Approvazione nuovo programma di sviluppo e ricerca Cambio intestazione quota Cambio intestazione quota Cambio intestazione quota Trasferimento quota Cambio intestazione quota Cambio intestazione quota Proroga	XXI - 5 XXXVIII - 7 XXXVIII - 7 XL - 6 XL - 6 XLII - 3 XLII - 7 XLVIII - 3 XLVIII - 8 L - 9	12/02/2009	157,5915	PUGLIA (157,5915) Foggia

**ELENCO DELLE CONCESSIONI DI COLTIVAZIONE ACCORDATE NELLA TERRAFERMA - Aggiornamento 30/aprile/2010**

<b>805</b>	<b>CODICE E DENOMINAZIONE DELLA CONCESSIONE</b> <b>TORRENTE VULGANO</b> Nota: Presentata istanza di proroga pubblicata nel B.U.I.G. Anno L - N. 4.	TITOLARI DELLA CONCESSIONE e relative quote di partecipazione (%) ENI (100) (r.u.)	PROVVEDIMENTI CONCERNENTI LA CONCESSIONE Data 4/3/1977 16/6/1981 13/2/1998 Natura del provvedimento Conferimento Trasferimento Cambio intestazione	Decorrenza 4/3/1977 16/6/1981 1/1/1998	BUIG XXI - 6 XXV - 10 XLII - 3	PERIODO DI VIGENZA -	SCADENZA 04/03/2007	AREA (Kmq) 41,75	UBICAZIONE DELLA CONCESSIONE PUGLIA (41,75) Foggia
<b>808</b>	<b>CODICE E DENOMINAZIONE DELLA CONCESSIONE</b> <b>MONTE MORRONE</b> Nota: Presentata istanza di proroga pubblicata nel B.U.I.G. Anno L - N. 10.	TITOLARI DELLA CONCESSIONE e relative quote di partecipazione (%) GAS PLUS ITALIANA (100) (r.u.)	PROVVEDIMENTI CONCERNENTI LA CONCESSIONE Data 1/9/1977 9/5/1996 9/5/1996 12/2/2004 20/7/2004 Natura del provvedimento Conferimento Cambio intestazione Cambio intestazione Cambio intestazione	Decorrenza 1/9/1977 1/1/1996 1/3/1996 1/1/2004 18/5/2004	BUIG XXI - 11 XL - 6 XL - 6 XLVIII - 3 XLVIII - 8	PERIODO DI VIGENZA -	SCADENZA 01/09/2007	AREA (Kmq) 29,72	UBICAZIONE DELLA CONCESSIONE BASILICATA (29,72) Matera
<b>809</b>	<b>CODICE E DENOMINAZIONE DELLA CONCESSIONE</b> <b>CAPO COLONNE</b>	TITOLARI DELLA CONCESSIONE e relative quote di partecipazione (%) IONICA GAS (100) (r.u.)	PROVVEDIMENTI CONCERNENTI LA CONCESSIONE Data 3/9/1977 13/2/1998 16/7/2008 9/2/2010 Natura del provvedimento Conferimento Cambio intestazione Proroga Trasferimento	Decorrenza 3/9/1977 1/1/1998 3/9/2007 1/1/2010	BUIG XXI - 12 XLII - 3 LII - 8 LIV - 3	PERIODO DI VIGENZA -	SCADENZA 03/09/2017	AREA (Kmq) 64,68	UBICAZIONE DELLA CONCESSIONE CALABRIA (64,68) Catanzaro
<b>810</b>	<b>CODICE E DENOMINAZIONE DELLA CONCESSIONE</b> <b>FIUME TRESTE</b> Nota: Presentata istanza di proroga pubblicata nel B.U.I.G. Anno XLIX - N. 1.	TITOLARI DELLA CONCESSIONE e relative quote di partecipazione (%) ENI (100) (r.u.)	PROVVEDIMENTI CONCERNENTI LA CONCESSIONE Data 24/11/1977 8/7/1987 13/2/1998 4/4/2000 11/2/2002 11/2/2002 11/2/2002 29/7/2002 Natura del provvedimento Unificazione Proroga Cambio intestazione Modifica programma lavoro Conferma Proroga Modifica programma lavoro Rettifica	Decorrenza 24/11/1977 21/11/1990 1/1/1998 4/4/2000 21/6/2000 21/11/2000 11/2/2002 29/7/2002	BUIG XXII - 1 XXXII - 3 XLII - 3 XLIV - 5 XLVI - 3 XLVI - 3 XLVI - 3 XLVI - 10	PERIODO DI VIGENZA -	SCADENZA 21/11/2005	AREA (Kmq) 115,5977	UBICAZIONE DELLA CONCESSIONE ABRUZZO (109,5977) Chieti MOLISE (6) Campobasso
<b>816</b>	<b>CODICE E DENOMINAZIONE DELLA CONCESSIONE</b> <b>CALCIANO</b>	TITOLARI DELLA CONCESSIONE e relative quote di partecipazione (%) ENI (100) (r.u.)	PROVVEDIMENTI CONCERNENTI LA CONCESSIONE Data 25/1/1982 10/3/1988 18/12/1995 13/2/1998 Natura del provvedimento Conferimento Riduzione Approvazione programma lavoro Cambio intestazione	Decorrenza 25/1/1982 10/3/1988 18/12/1995 1/1/1998	BUIG XXVI - 5 XXXII - 8 XL - 1 XLII - 3	PERIODO DI VIGENZA -	SCADENZA 25/01/2012	AREA (Kmq) 65,26	UBICAZIONE DELLA CONCESSIONE BASILICATA (65,26) Potenza Matera

**ELENCO DELLE CONCESSIONI DI COLTIVAZIONE ACCORDATE NELLA TERRAFERMA - Aggiornamento 30/aprile/2010**

817	CODICE E DENOMINAZIONE DELLA CONCESSIONE	TITOLARI DELLA CONCESSIONE e relative quote di partecipazione (%)	PROVVEDIMENTI CONCERNENTI LA CONCESSIONE		PERIODO DI VIGENZA	SCADENZA	AREA (Kmq)	UBICAZIONE DELLA CONCESSIONE
			Data	Natura del provvedimento				
	<b>S. MARIA IMBARO</b>	ENI (100) (r.u.)	25/1/1982	Natura del provvedimento Conferimento	25/1/1982	25/01/2012	99,51	ABRUZZO (99,51) Chieti
			14/1/1994	Sospensione attività di sviluppo	1/10/1992			
			27/2/1995	Sospensione attività produzione	30/9/1994			
			27/2/1995	Approvazione nuovo programma di ricerca	27/2/1995			
			13/6/1997	Modifica programma sviluppo	13/6/1997			
			13/2/1998	Cambio intestazione	1/1/1998			

818	CODICE E DENOMINAZIONE DELLA CONCESSIONE	TITOLARI DELLA CONCESSIONE e relative quote di partecipazione (%)	PROVVEDIMENTI CONCERNENTI LA CONCESSIONE		PERIODO DI VIGENZA	SCADENZA	AREA (Kmq)	UBICAZIONE DELLA CONCESSIONE
			Data	Natura del provvedimento				
	<b>MASSERIA SPAVENTO</b>	EDISON (50) (r.u.) ENI (50)	28/5/1982	Natura del provvedimento Conferimento	28/5/1982	28/05/2012	94,78	PUGLIA (44,83) Foggia BASILICATA (49,95) Potenza
			4/2/1984	Cambio intestazione quota	1/1/1984			
			10/7/1984	Trasferimento quota	10/7/1984			
			16/7/1984	Cambio intestazione quota	1/1/1985			
			8/8/1991	Trasferimento quota e nomina r.u.	1/7/1989			
			12/5/1992	Cambio intestazione quota	19/6/1991			
			20/5/1992	Modifica programma sviluppo	20/5/1992			
			2/9/1993	Trasferimento quota e nomina r.u.	1/8/1992			
			2/9/1993	Cambio intestazione quota	4/11/1992			
			27/6/1996	Modifica programma lavoro	27/6/1996			
			13/2/1998	Cambio intestazione quota	1/1/1998			
			29/9/1999	Sospensione temporanea dei lavori	1/4/1999			
			12/2/2004	Intestazione quota	1/12/2003			

819	CODICE E DENOMINAZIONE DELLA CONCESSIONE	TITOLARI DELLA CONCESSIONE e relative quote di partecipazione (%)	PROVVEDIMENTI CONCERNENTI LA CONCESSIONE		PERIODO DI VIGENZA	SCADENZA	AREA (Kmq)	UBICAZIONE DELLA CONCESSIONE
			Data	Natura del provvedimento				
	<b>MASSERIA VERTICCHIO</b>	ADRIATICA IDROCARBURI (100) (r.u.)	1/7/1982	Natura del provvedimento Unificazione	1/7/1982	10/02/2014	36,5	MOLISE (36,5) Campobasso
			7/8/1985	Approvazione ampliamento programma di lavoro	7/8/1985			
			3/6/1994	Proroga	10/2/1994			
			3/6/1994	Approvazione nuovo programma di sviluppo e ricerca	3/6/1994			
			28/11/1996	Modifica programma sviluppo	28/11/1996			
			13/2/1998	Cambio intestazione	1/1/1998			
			1/10/2008	Proroga	10/2/2004			
			9/2/2010	Trasferimento	1/1/2010			

**ELENCO DELLE CONCESSIONI DI COLTIVAZIONE ACCORDATE NELLA TERRAFERMA - Aggiornamento 30/aprile/2010**

CODICE E DENOMINAZIONE DELLA CONCESSIONE	TITOLARI DELLA CONCESSIONE e relative quote di partecipazione (%)	PROVVEDIMENTI CONCERNENTI LA CONCESSIONE		PERIODO DI VIGENZA	SCADENZA	AREA (Km <sup>q</sup> )	UBICAZIONE DELLA CONCESSIONE				
		Data	Natura del provvedimento								
<b>820</b> <b>CASTEL DI LAMA</b>	MEDIOLGAS ITALIA (26) (r.u.) ENI (34) EDISON (30) SVILUPPO RISORSE NATURALI (10)	27/1/1983	Conferimento	21/1/1983	XXVII - 4	184,07	MARCHE (104,17) Ascoli Piceno ABRUZZO (79,9) Teramo				
		7/3/1984	Cambio intestazione quota	1/1/1983	XXVIII - 7						
		16/7/1985	Cambio intestazione quota	1/1/1985	XXIX - 10						
		24/5/1990	Trasferimento quota e nomina r.u.	1/1/1989	XXX - 2						
		12/5/1992	Trasferimento quota	1/7/1989	XXXV - 2						
		2/9/1993	Cambio intestazione quota	19/6/1991	XXXVI - 11						
		2/9/1993	Trasferimento quota	1/8/1992	XXXVII - 10						
		14/6/1996	Cambio intestazione quota	4/11/1992	XXXVII - 10						
		14/6/1996	Trasferimento quota e nomina r.u.	1/1/1996	XL - 7						
		13/2/1998	Cambio intestazione quota	23/1/1996	XL - 7						
		5/4/2002	Cambio intestazione quota	1/1/1998	XLII - 3						
		17/3/2003	Trasferimento quota	29/11/2001	XLVI - 12						
		10/11/2003	Assunzione quota	28/6/2002	XLVII - 4						
12/2/2004	Trasferimento quota	30/9/2003	XLVII - 4								
30/6/2005	Intestazione quota	1/12/2003	XLVIII - 3								
16/4/2008	Trasferimento quota	26/4/2005	XLIX - 7								
	Cambio intestazione quota	12/2/2008	LII - 5								
<b>821</b> <b>MELANICO</b>	GAS PLUS ITALIANA (100) (r.u.)	2/8/1983	Conferimento	17/12/1982	XXVII - 12	59,14	PUGLIA (45,39) Foggia MOLISE (13,75) Campobasso				
		25/7/1984	Cambio intestazione quota	1/1/1983	XXVIII - 11						
		25/7/1984	Trasferimento quota	25/7/1984	XXVIII - 11						
		24/10/1986	Assunzione quota	24/10/1986	XXXI - 3						
		20/1/1993	Trasferimento	4/3/1992	XXXVII - 11						
		9/5/1996	Cambio intestazione	1/3/1996	XL - 6						
		12/2/2004	Cambio intestazione	1/1/2004	XLVIII - 3						
		20/7/2004	Cambio intestazione	18/5/2004	XLVIII - 8						
		<b>823</b> <b>TEMPA ROSSA</b>	TITOLARI DELLA CONCESSIONE e relative quote di partecipazione (%) ENI (70) (r.u.) EDISON (30)	22/3/1984	Conferimento			4/4/1983	XXVIII - 9	69,05	BASILICATA (69,05) Matera
				8/6/1985	Cambio intestazione quota			1/1/1985	XXIX - 10		
				8/8/1991	Trasferimento quota			1/7/1989	XXXVI - 6		
				12/5/1992	Cambio intestazione quota			19/6/1991	XXXVI - 11		
				2/9/1993	Trasferimento quota			1/8/1992	XXXVII - 10		
2/9/1993	Cambio intestazione quota			4/11/1992	XXXVII - 10						
13/2/1998	Cambio intestazione quota			1/1/1998	XLII - 3						
7/12/1999	Modifica programma sviluppo			7/12/1999	XLIV - 1						
12/2/2004	Intestazione quota			1/12/2003	XLVIII - 3						

**ELENCO DELLE CONCESSIONI DI COLTIVAZIONE ACCORDATE NELLA TERRAFERMA - Aggiornamento 30/aprile/2010**

CODICE E DENOMINAZIONE DELLA CONCESSIONE	TITOLARI DELLA CONCESSIONE e relative quote di partecipazione (%)	PROVVEDIMENTI CONCERNENTI LA CONCESSIONE		PERIODO DI VIGENZA	SCADENZA	AREA (Kmq)	UBICAZIONE DELLA CONCESSIONE		
		Data	Natura del provvedimento						
<b>826</b> <b>S. BENEDETTO DEL TRONTO</b>	ADRIATICA IDROCARBURI (85,5) (r.u.) EDISON (12,5) GAS PLUS ITALIANA (2)	6/11/1984	Natura del provvedimento	Decorrenza	10/09/2014	87,22	MARCHE (87,22) Ascoli Piceno		
		10/9/1984	Conferimento	XXIX - 3	-				
		21/3/1989	Trasferimento quota	XXXIII - 8					
		10/7/1992	Trasferimento quota	XXXVI - 12					
		29/3/1994	Trasferimento quota	XXXVIII - 4					
		29/3/1994	Trasferimento quota	XXXVIII - 4					
		16/10/1995	Modifica programma lavoro	XXXIX - 11					
		2/4/1996	Riesame art. 3 D.M. 16/10/95	XL - 5					
		8/5/1996	Modifica programma lavoro	XL - 6					
		9/5/1996	Cambio intestazione quota	XL - 6					
		6/3/1997	Trasferimento quota	XLI - 4					
		13/2/1998	Cambio intestazione quota	XLII - 3					
		23/11/1998	Cambio intestazione quota	XLII - 12					
		15/9/1999	Cambio intestazione quota	XLIII - 10					
12/2/2004	Cambio intestazione quota	XLIII - 3							
12/2/2004	Cambio intestazione quota	XLVIII - 3							
20/7/2004	Cambio intestazione quota	XLVIII - 8							
9/2/2010	Trasferimento quota	LIV - 3							
<b>828</b> <b>MAFALDA</b>	GAS PLUS ITALIANA (60) (r.u.) EDISON (40)	7/3/1985	Natura del provvedimento	Decorrenza	03/12/2014	79,4	MOLISE (79,4) Campobasso		
		4/8/1993	Conferimento	XXIX - 7	-				
		17/6/1994	Cambio intestazione quota	XXXVII - 10					
		9/5/1996	Ampliamento	XXXVIII - 7					
		23/11/1998	Cambio intestazione quota	XL - 6					
		15/9/1999	Cambio intestazione quota	XLII - 12					
		12/2/2004	Cambio intestazione quota	XLII - 10					
		12/2/2004	Intestazione quota	XLVIII - 3					
		12/2/2004	Cambio intestazione quota	XLVIII - 3					
		20/7/2004	Cambio intestazione quota	XLVIII - 8					
		<b>829</b> <b>MACERATA</b>	GAS PLUS ITALIANA (100) (r.u.)	22/4/1985	Natura del provvedimento	Decorrenza	12/08/2014	217,91	MARCHE (217,91) Macerata Ascoli Piceno
				29/6/1990	Conferimento	XXIX - 10	-		
				15/6/1995	Trasferimento	XXXIV - 12			
				8/5/1996	Approvazione nuovo programma di esplorazione	XXXIX - 7			
9/5/1996	Modifica programma lavoro			XL - 6					
9/5/1996	Cambio intestazione			XL - 6					
9/5/1996	Cambio intestazione			XL - 6					
12/2/2004	Cambio intestazione quota			XLVIII - 3					
20/7/2004	Cambio intestazione			XLVIII - 8					



**ELENCO DELLE CONCESSIONI DI COLTIVAZIONE ACCORDATE NELLA TERRAFERMA - Aggiornamento 30/aprile/2010**

830	CODICE E DENOMINAZIONE DELLA CONCESSIONE	TITOLARI DELLA CONCESSIONE e relative quote di partecipazione (%)	PROVVEDIMENTI CONCERNENTI LA CONCESSIONE		PERIODO DI VIGENZA	SCADENZA	AREA (Kmq)	UBICAZIONE DELLA CONCESSIONE
			Data	Natura del provvedimento				
	<b>COLABELLA</b>	EDISON (50) (r.u.) GAS DELLA CONCORDIA (50)	19/5/1985 22/1/1990 22/1/1990 12/5/1992 2/9/1993 2/9/1993 14/6/1996 5/4/2002 12/2/2004	Natura del provvedimento Conferimento Trasferimento quota Trasferimento quota Cambio intestazione quota Modifica programma sviluppo Trasferimento quota e nomina r.u. Cambio intestazione quota Trasferimento quota Cambio intestazione quota Trasferimento quota Intestazione quota	-	16/05/2015	54,45	BASILICATA (54,45) Potenza
	<b>834</b>							
	<b>ORSINO</b>	TITOLARI DELLA CONCESSIONE e relative quote di partecipazione (%) GAS PLUS ITALIANA (100) (r.u.)	7/8/1985 29/6/1990 20/1/1993 17/6/1994 9/5/1996 12/2/2004 20/7/2004	Natura del provvedimento Conferimento Modifica programma lavoro Trasferimento Modifica programma lavoro Cambio intestazione Cambio intestazione quota Cambio intestazione	-	02/12/2014	144,89	BASILICATA (144,89) Potenza Matera
	<b>836</b>							
	<b>MASSERIA MONACO</b>	TITOLARI DELLA CONCESSIONE e relative quote di partecipazione (%) EDISON (50) (r.u.) ENI (50)	8/7/1986 8/8/1991 12/5/1992 2/9/1993 1/12/1994 13/2/1998 12/2/2004	Natura del provvedimento Conferimento Trasferimento quota e nomina r.u. Cambio intestazione quota Trasferimento quota e nomina r.u. Cambio intestazione quota Integrazione nuovo programma di esplorazione Cambio intestazione quota Intestazione quota	-	08/07/2016	35,93	BASILICATA (35,93) Matera
	<b>837</b>							
	<b>PIGAZZANO</b>	TITOLARI DELLA CONCESSIONE e relative quote di partecipazione (%) GAS PLUS ITALIANA (100) (r.u.)	2/7/1986 20/12/1992 9/5/1996 9/5/1996 12/2/2004 20/7/2004	Natura del provvedimento Conferimento Trasferimento Cambio intestazione Cambio intestazione Cambio intestazione	-	24/05/2014	81,87	EMILIA ROMAGNA (81,87) Piacenza

**ELENCO DELLE CONCESSIONI DI COLTIVAZIONE ACCORDATE NELLA TERRAFERMA - Aggiornamento 30/aprile/2010**

838	CODICE E DENOMINAZIONE DELLA CONCESSIONE	TITOLARI DELLA CONCESSIONE e relative quote di partecipazione (%)	PROVVEDIMENTI CONCERNENTI LA CONCESSIONE		PERIODO DI VIGENZA	SCADENZA	AREA (Kmq)	UBICAZIONE DELLA CONCESSIONE
			Data	Natura del provvedimento				
	<b>MONTE VRECCIARO</b>	ENI (100) (r.u.)	14/1/1987	Conferimento	31/8/1984	XXXI - 2	31,84	PUGLIA (31,84)
			13/2/1998	Cambio intestazione	1/1/1998	XLII - 3		Foggia
	Nota: Presentata istanza di rinuncia pubblicata nel B.U.I.G. Anno XLVIII - N. 11.							
839	CODICE E DENOMINAZIONE DELLA CONCESSIONE	TITOLARI DELLA CONCESSIONE e relative quote di partecipazione (%)	PROVVEDIMENTI CONCERNENTI LA CONCESSIONE		PERIODO DI VIGENZA	SCADENZA	AREA (Kmq)	UBICAZIONE DELLA CONCESSIONE
			Data	Natura del provvedimento				
	<b>MONTIGNANO</b>	EDISON (50) (r.u.) GAS PLUS ITALIANA (50)	15/4/1987	Conferimento	17/7/1986	XXXI - 11		
			21/3/1989	Sostituzione art. 2 D.M. 15/4/87	17/7/1986	XXXIII - 8		
			21/3/1989	Trasferimento quota e nomina r.u.	21/3/1989	XXXIII - 8		
			10/10/1990	Trasferimento quota e nomina r.u.	10/10/1990	XXXV - 5		
			4/8/1993	Cambio intestazione quota	23/4/1992	XXXVII - 10		
			9/5/1996	Cambio intestazione quota	1/3/1996	XL - 6		
			13/5/1997	Modifica programma lavoro	13/5/1997	XLI - 6		
			23/11/1998	Cambio intestazione quota	29/6/1998	XLII - 12		
			15/9/1999	Cambio intestazione quota	1/7/1999	XLIII - 10		
			12/2/2004	Cambio intestazione quota	1/12/2003	XLVIII - 3		
			12/2/2004	Cambio intestazione quota	1/1/2004	XLVIII - 3		
			20/7/2004	Cambio intestazione quota	18/5/2004	XLVIII - 8		
841	CODICE E DENOMINAZIONE DELLA CONCESSIONE	TITOLARI DELLA CONCESSIONE e relative quote di partecipazione (%)	PROVVEDIMENTI CONCERNENTI LA CONCESSIONE		PERIODO DI VIGENZA	SCADENZA	AREA (Kmq)	UBICAZIONE DELLA CONCESSIONE
			Data	Natura del provvedimento				
	<b>SETTEFINESTRE</b>	GAS PLUS ITALIANA (100) (r.u.)	8/7/1987	Conferimento	8/7/1987	XXXII - 3		
			10/7/1991	Trasferimento quota e nomina r.u.	19/1/1990	XXXVI - 1		
			10/7/1991	Trasferimento quota	28/12/1990	XXXVI - 1		
			9/5/1996	Cambio intestazione quota	1/3/1996	XL - 6		
			13/5/1997	Modifica programma lavoro	13/5/1997	XLI - 6		
			20/3/2000	Cambio intestazione quota	1/1/2000	XLIV - 4		
			20/4/2001	Cambio intestazione quota	1/10/2000	XLV - 5		
			18/9/2001	Trasferimento quota	29/6/2001	XLV - 10		
			12/2/2004	Cambio intestazione	1/1/2004	XLVIII - 3		
			20/7/2004	Cambio intestazione	18/5/2004	XLVIII - 8		
			27/4/2005	Trasferimento quota e nomina r.u.	30/12/2004	LII - 3		
			5/5/2008	Assunzione quota	7/4/2008	LII - 6		
							65	MARCHE (65) Macerata Ancona

**ELENCO DELLE CONCESSIONI DI COLTIVAZIONE ACCORDATE NELLA TERRAFERMA - Aggiornamento 30/aprile/2010**

842	CODICE E DENOMINAZIONE DELLA CONCESSIONE	TITOLARI DELLA CONCESSIONE e relative quote di partecipazione (%)	PROVVEDIMENTI CONCERNENTI LA CONCESSIONE		PERIODO DI VIGENZA	SCADENZA	AREA (Kmq)	UBICAZIONE DELLA CONCESSIONE
			Data	Natura del provvedimento				
	<b>S. MARIA NUOVA</b>	GAS PLUS ITALIANA (100) (r.u.)	8/7/1987	Natura del provvedimento Conferimento	-	08/07/2017	81,75	MARCHE (81,75) Macerata Ancona
			10/7/1991	Trasferimento quota e nomina r.u.	XXXII - 3			
			10/7/1991	Trasferimento quota	XXXVI - 1			
			6/8/1993	Nomina r.u.	XXXVII - 9			
			6/8/1993	Modifica programma lavoro	XXXVII - 9			
			2/4/1996	Modifica programma lavoro	XL - 5			
			9/5/1996	Cambio intestazione quota	XL - 6			
			20/3/2000	Cambio intestazione quota	XLIV - 4			
			20/4/2001	Cambio intestazione quota	XLV - 5			
			18/9/2001	Trasferimento quota	XLV - 10			
			12/2/2004	Cambio intestazione	XLVIII - 3			
			20/7/2004	Cambio intestazione	XLVIII - 8			

843	CODICE E DENOMINAZIONE DELLA CONCESSIONE	TITOLARI DELLA CONCESSIONE e relative quote di partecipazione (%)	PROVVEDIMENTI CONCERNENTI LA CONCESSIONE		PERIODO DI VIGENZA	SCADENZA	AREA (Kmq)	UBICAZIONE DELLA CONCESSIONE
			Data	Natura del provvedimento				
	<b>PECORARO</b>	ENI (100) (r.u.)	9/2/1988	Natura del provvedimento Conferimento e unificazione	-	01/08/2005	40,87	PUGLIA (40,87) Foggia
			13/2/1998	Cambio intestazione	XXII - 3			
			16/3/1999	Modifica programma sviluppo	XLIII - 4			

Nota: Presentata istanza di proroga pubblicata nel B.U.I.G. Anno XLVIII - N. 9.

845	CODICE E DENOMINAZIONE DELLA CONCESSIONE	TITOLARI DELLA CONCESSIONE e relative quote di partecipazione (%)	PROVVEDIMENTI CONCERNENTI LA CONCESSIONE		PERIODO DI VIGENZA	SCADENZA	AREA (Kmq)	UBICAZIONE DELLA CONCESSIONE
			Data	Natura del provvedimento				
	<b>MONTE CANTIERE</b>	IDROELETTRICA ALTomODENESE SIAM (100) (r.u.)	13/7/1988	Natura del provvedimento Conferimento	-	13/07/2018	36,36	EMILIA ROMAGNA (36,36) Modena

846	CODICE E DENOMINAZIONE DELLA CONCESSIONE	TITOLARI DELLA CONCESSIONE e relative quote di partecipazione (%)	PROVVEDIMENTI CONCERNENTI LA CONCESSIONE		PERIODO DI VIGENZA	SCADENZA	AREA (Kmq)	UBICAZIONE DELLA CONCESSIONE
			Data	Natura del provvedimento				
	<b>IL SALICE</b>	GAS PLUS ITALIANA (100) (r.u.)	28/7/1988	Natura del provvedimento Conferimento	-	27/03/2018	47,15	BASILICATA (47,15) Matera
			2/7/1990	Trasferimento quota	XXXIII - 1			
			12/11/1993	Trasferimento quota	XXXV - 2			
			11/4/1995	Approvazione nuovo programma di esplorazione	XXXVII - 12			
			9/5/1996	Cambio intestazione quota	XXXIX - 5			
			14/6/1996	Trasferimento quota	XL - 6			
			14/6/1996	Cambio intestazione quota	XL - 7			
			7/12/1999	Assunzione quote	XL - 7			
			12/2/2004	Cambio intestazione quota	XLIV - 1			
			20/7/2004	Cambio intestazione	XLVIII - 3			
					XLVIII - 8			

**ELENCO DELLE CONCESSIONI DI COLTIVAZIONE ACCORDATE NELLA TERRAFERMA - Aggiornamento 30/aprile/2010**

848	CODICE E DENOMINAZIONE DELLA CONCESSIONE	TITOLARI DELLA CONCESSIONE e relative quote di partecipazione (%)		PROVVEDIMENTI CONCERNENTI LA CONCESSIONE		PERIODO DI VIGENZA	SCADENZA	AREA (Kmq)	UBICAZIONE DELLA CONCESSIONE
		Data	Natura del provvedimento	Decorrenza	BUIG				
	<b>FORTE S. DAMIANO</b> Nota: Presentata istanza di estensione dell'area pubblicata nel B.U.I.G. Anno LII - N. 10.	APENNINE ENERGY (99) (r.u.)		1/2/1989	Conferimento	18/7/1988	XXXIII - 3	23,71	BASILICATA (23,71) Matera
		ITALMIN EXPLORATION (1)		14/7/1993	Cambio intestazione quota	10/8/1989	XXXVII - 12		
				14/7/1993	Trasferimento quota	18/8/1989	XXXVII - 12		
				14/7/1993	Cambio intestazione quota	15/1/1990	XXXVII - 12		
				14/7/1993	Trasferimento quota	12/2/1992	XXXVII - 12		
				14/7/1993	Trasferimento quota	29/11/1992	XXXVII - 12		
				7/4/1994	Trasferimento quota	2/3/1994	XXXVIII - 5		
				4/7/1994	Trasferimento quota	23/5/1994	XXXVIII - 8		
				23/1/1995	Assunzione quota	12/12/1994	XXXIX - 2		
				9/5/2001	Trasferimento quota	10/10/2000	XLV - 6		
				9/5/2001	Trasferimento quota	31/10/2000	XLV - 6		
				30/10/2001	Trasferimento quota e nomina r.u.	15/10/2001	XLV - 11		
				12/5/2006	Trasferimento quota	28/1/2006	L - 6		
				24/2/2009	Cambio intestazione quota	23/12/2008	LIII - 3		
849		CODICE E DENOMINAZIONE DELLA CONCESSIONE	TITOLARI DELLA CONCESSIONE e relative quote di partecipazione (%)		PROVVEDIMENTI CONCERNENTI LA CONCESSIONE		PERIODO DI VIGENZA		
	<b>MASSERIA GROTTOVECCHIA</b>	MEDOILGAS ITALIA (20) (r.u.)		6/9/1988	Conferimento	6/9/1988	XXXIII - 8	53,26	PUGLIA (40,78) Foggia MOLISE (12,48) Campobasso
		GAS PLUS ITALIANA (58,25)		24/5/1990	Trasferimento quota	1/1/1989	XXXV - 2		
		EDISON (13,75)		24/5/1990	Trasferimento quota	1/7/1989	XXXV - 2		
		SVILUPPO RISORSE NATURALI (8)		11/4/1991	Trasferimento quota	19/12/1989	XXXVI - 5		
				12/5/1992	Cambio intestazione quota	19/6/1991	XXXVI - 11		
				2/9/1993	Trasferimento quota	1/8/1992	XXXVII - 10		
				2/9/1993	Cambio intestazione quota	4/11/1992	XXXVII - 10		
				9/5/1996	Cambio intestazione quota	1/3/1996	XL - 6		
				14/6/1996	Trasferimento quota e nomina r.u.	1/1/1996	XL - 7		
				14/6/1996	Cambio intestazione quota	23/1/1996	XL - 7		
				20/3/2000	Cambio intestazione quota	1/1/2000	XLIV - 4		
				20/4/2001	Cambio intestazione quota	1/10/2000	XLV - 5		
				18/9/2001	Trasferimento quota	29/6/2001	XLV - 10		
				5/4/2002	Trasferimento quota	29/11/2001	XLVI - 12		
				12/2/2004	Intestazione quota	1/12/2003	XLVIII - 3		
			12/2/2004	Cambio intestazione quota	1/1/2004	XLVIII - 3			
			20/7/2004	Cambio intestazione quota	18/5/2004	XLVIII - 8			
			8/10/2004	Trasferimento quota	17/12/2003	XLVIII - 11			
			30/6/2005	Trasferimento quota	26/4/2005	XLIX - 7			
			16/4/2008	Cambio intestazione quota	12/2/2008	LII - 5			

**ELENCO DELLE CONCESSIONI DI COLTIVAZIONE ACCORDATE NELLA TERRAFERMA - Aggiornamento 30/aprile/2010**

850	CODICE E DENOMINAZIONE DELLA CONCESSIONE	TITOLARI DELLA CONCESSIONE e relative quote di partecipazione (%)	PROVVEDIMENTI CONCERNENTI LA CONCESSIONE		PERIODO DI VIGENZA	SCADENZA	AREA (Kmq)	UBICAZIONE DELLA CONCESSIONE
			Data	Natura del provvedimento				
	<b>TOMBOLO</b>	SIM (100) (r.u.)	6/2/1989	Natura del provvedimento Conferimento	-	05/04/2018	285,98	TOSCANA (285,98)
			20/12/1992	Trasferimento	XXXIII - 8			Pisa
			9/5/1996	Cambio intestazione	XXXVII - 12			Livorno
			9/5/1996	Cambio intestazione	XL - 6			
			9/2/2004	Trasferimento quota	XL - 6			
			20/10/2008	Riattribuzione	XLVIII - 3			
			20/10/2008	Accettazione rinuncia	LII - 11			
			20/10/2008		LII - 11			
			4/7/1989	Natura del provvedimento Conferimento	XXXIII - 9			
			27/12/1993	Proroga termine perforazione	XXXVIII - 2			
			13/2/1998	Cambio intestazione	XLII - 3			Foggia
			4/2/1988					
			30/9/1992					
			1/1/1998					
			4/2/1988					
			30/9/1992					
			1/1/1998					
			17/5/1989	Natura del provvedimento Conferimento	XXXIII - 11			
			4/8/1993	Cambio intestazione quota	XXXVII - 10			
			9/5/1996	Cambio intestazione quota	XL - 6			
			9/5/1996	Cambio intestazione quota	XL - 6			
			23/11/1998	Cambio intestazione quota	XLII - 12			
			15/9/1999	Cambio intestazione quota	XLIII - 10			
			12/2/2004	Intestazione quota	XLVIII - 3			
			12/2/2004	Cambio intestazione quota	XLVIII - 3			
			20/7/2004	Cambio intestazione quota	XLVIII - 8			
			9/6/1989	Natura del provvedimento Conferimento	XXXIII - 11			
			4/8/1993	Cambio intestazione quota	XXXVII - 10			
			9/5/1996	Cambio intestazione quota	XL - 6			
			9/5/1996	Cambio intestazione quota	XL - 6			
			23/11/1998	Cambio intestazione quota	XLII - 12			
			15/9/1999	Cambio intestazione quota	XLIII - 10			
			12/2/2004	Intestazione quota	XLVIII - 3			
			12/2/2004	Cambio intestazione quota	XLVIII - 3			
			20/7/2004	Cambio intestazione quota	XLVIII - 8			
			4/7/1989	Natura del provvedimento Conferimento	XXXIII - 12			
			6/10/1993	Trasferimento quote	XXXVII - 11			
			13/1/1994	Ampliamento	XXXVIII - 2			
			9/5/1996	Cambio intestazione quota	XL - 6			
			14/6/1996	Trasferimento quota	XL - 7			
			14/6/1996	Cambio intestazione quota	XL - 7			
			5/4/2002	Trasferimento quota	XLVI - 12			
			9/2/2004	Trasferimento quota	XLVIII - 3			
			30/6/2005	Trasferimento quota	XLIX - 7			
			16/4/2008	Cambio intestazione quota	LII - 5			
			7/8/2008	Assunzione quota	LII - 9			
			6/12/1988					
			23/4/1993					
			13/1/1994					
			1/3/1996					
			1/1/1996					
			23/1/1996					
			29/11/2001					
			2/10/2003					
			26/4/2005					
			12/2/2008					
			9/7/2008					
			6/12/1988					
			23/4/1993					
			13/1/1994					
			1/3/1996					
			1/1/1996					
			23/1/1996					
			29/11/2001					
			2/10/2003					
			26/4/2005					
			12/2/2008					
			9/7/2008					
			6/12/1988					
			23/4/1993					
			13/1/1994					
			1/3/1996					
			1/1/1996					
			23/1/1996					
			29/11/2001					
			2/10/2003					
			26/4/2005					
			12/2/2008					
			9/7/2008					
			6/12/1988					
			23/4/1993					
			13/1/1994					
			1/3/1996					
			1/1/1996					
			23/1/1996					
			29/11/2001					
			2/10/2003					
			26/4/2005					
			12/2/2008					
			9/7/2008					
			6/12/1988					
			23/4/1993					
			13/1/1994					
			1/3/1996					
			1/1/1996					
			23/1/1996					
			29/11/2001					
			2/10/2003					
			26/4/2005					
			12/2/2008					
			9/7/2008					
			6/12/1988					
			23/4/1993					
			13/1/1994					
			1/3/1996					
			1/1/1996					
			23/1/1996					
			29/11/2001					
			2/10/2003					
			26/4/2005					
			12/2/2008					
			9/7/2008					
			6/12/1988					
			23/4/1993					
			13/1/1994					
			1/3/1996					
			1/1/1996					
			23/1/1996					
			29/11/2001					
			2/10/2003					
			26/4/2005					
			12/2/2008					
			9/7/2008					
			6/12/1988					
			23/4/1993					
			13/1/1994					
			1/3/1996					
			1/1/1996					
			23/1/1996					
			29/11/2001					
			2/10/2003					
			26/4/2005					
			12/2/2008					
			9/7/2008					
			6/12/1988					
			23/4/1993					
			13/1/1994					
			1/3/1996					
			1/1/1996					
			23/1/1996					
			29/11/2001					
			2/10/2003					
			26/4/2005					
			12/2/2008					
			9/7/2008					
			6/12/1988					
			23/4/1993					
			13/1/1994					
			1/3/1996					
			1/1/1996					
			23/1/1996					
			29/11/2001					
			2/10/2003					
			26/4/2005					
			12/2/2008					
			9/7/2008					
			6/12/1988					
			23/4/1993					
			13/1/1994					
			1/3/1996					
			1/1/1996					
			23/1/1996					
			29/11/2001					
			2/10/2003					
			26/4/2005					
			12/2/2008					
			9/7/2008					

850

**TOMBOLO**

SIM (100) (r.u.)

6/2/1989 Conferimento

20/12/1992 Trasferimento

9/5/1996 Cambio intestazione

9/5/1996 Cambio intestazione

9/2/2004 Trasferimento quota

20/10/2008 Riattribuzione

20/10/2008 Accettazione rinuncia

**MACCHIA DI PIERNO**

ENI (100) (r.u.)

4/7/1989 Conferimento

27/12/1993 Proroga termine perforazione

13/2/1998 Cambio intestazione

4/2/1988 Conferimento

30/9/1992 Cambio intestazione

1/1/1998 Cambio intestazione

852

**MACCHIA DI PIERNO**

ENI (100) (r.u.)

4/7/1989 Conferimento

27/12/1993 Proroga termine perforazione

13/2/1998 Cambio intestazione

4/2/1988 Conferimento

**ELENCO DELLE CONCESSIONI DI COLTIVAZIONE ACCORDATE NELLA TERRAFERMA - Aggiornamento 30/aprile/2010**

CODICE E DENOMINAZIONE DELLA CONCESSIONE	TITOLARI DELLA CONCESSIONE e relative quote di partecipazione (%)	PROVVEDIMENTI CONCERNENTI LA CONCESSIONE		PERIODO DI VIGENZA	SCADENZA	AREA (Kmq)	UBICAZIONE DELLA CONCESSIONE
		Data	Natura del provvedimento				
<b>856</b> <b>TORRENTE CIGNO</b>	MEDOILGAS ITALIA (45) (r.u.) GAS PLUS ITALIANA (55)	25/1/1990	Conferimento	7/3/1989	-	154,44	MOLISE (154,44) Campobasso
		12/5/1992	Cambio intestazione quota	19/6/1991			
		6/8/1993	Trasferimento quota	7/6/1991			
		6/8/1993	Trasferimento quota	4/11/1992			
		6/8/1993	Approvazione nuovo programma lavoro	6/8/1993			
		10/3/1994	Assunzione quota	26/11/1993			
		9/5/1996	Cambio intestazione quota	1/3/1996			
		14/6/1996	Trasferimento quota e nomina r.u.	1/1/1996			
		14/6/1996	Cambio intestazione quota e nomina r.u.	23/1/1996			
		5/4/2002	Trasferimento quota	29/11/2001			
		12/2/2004	Cambio intestazione quota	1/1/2004			
		20/7/2004	Cambio intestazione quota	18/5/2004			
		30/6/2005	Trasferimento quota	26/4/2005			
		16/4/2008	Cambio intestazione quota	12/2/2008			
<b>857</b> <b>S. TEODORO</b>	MEDOILGAS ITALIA (100) (r.u.)	30/9/1990	Conferimento	5/9/1989	-	59,25	BASILICATA (59,25) Matera
		30/9/1990	Trasferimento quota	30/9/1990			
		12/5/1992	Cambio intestazione quota	19/6/1991			
		2/9/1993	Trasferimento quota	1/8/1992			
		2/9/1993	Cambio intestazione quota	4/11/1992			
		12/11/1993	Trasferimento quota	6/4/1993			
		9/5/1996	Cambio intestazione quota	1/3/1996			
		14/6/1996	Trasferimento quota e nomina r.u.	1/1/1996			
		14/6/1996	Cambio intestazione quota	23/1/1996			
		7/12/1999	Trasferimento quota	28/9/1999			
		8/3/2000	Trasferimento quote	4/2/2000			
		17/11/2000	Trasferimento quota	10/8/2000			
		17/11/2000	Trasferimento quota e nomina r.u.	4/10/2000			
		19/10/2001	Trasferimento quota e nomina r.u.	1/8/2001			
8/10/2004	Trasferimento quota	31/12/2002					
3/12/2004	Trasferimento quota	2/3/2004					
30/6/2005	Trasferimento	26/4/2005					
16/4/2008	Intestazione	12/2/2008					

**ELENCO DELLE CONCESSIONI DI COLTIVAZIONE ACCORDATE NELLA TERRAFERMA - Aggiornamento 30/aprile/2010**

858	CODICE E DENOMINAZIONE DELLA CONCESSIONE	TITOLARI DELLA CONCESSIONE e relative quote di partecipazione (%)	PROVVEDIMENTI CONCERNENTI LA CONCESSIONE		PERIODO DI VIGENZA	SCADENZA	AREA (Km <sup>q</sup> )	UBICAZIONE DELLA CONCESSIONE
			Data	Natura del provvedimento				
	<b>MISANO ADRIATICO</b>	MEDOILGAS ITALIA (100) (r.u.)	20/6/1990	Natura del provvedimento	Decorrenza	20/06/2020	75,31	EMILIA ROMAGNA (74,43)
			9/5/1996	Conferimento	20/6/1990			Forlì
			14/6/1996	Cambio intestazione quota	1/3/1996			Marche (0,88)
			14/6/1996	Trasferimento quota e nomina r.u.	1/1/1996			Pesaro
			7/2/2001	Cambio intestazione quota	23/1/1996			
			7/2/2001	Trasferimento quota	11/2/2000			
			7/2/2001	Nomina r.u.	18/10/2000			
			5/4/2002	Trasferimento quota	18/10/2000			
			10/11/2003	Trasferimento quota	29/11/2001			
			26/11/2003	Trasferimento quota	30/9/2003			
			2/3/2005	Trasferimento quota	27/3/2003			
			30/6/2005	Trasferimento quota	28/12/2004			
			16/4/2008	Trasferimento	26/4/2005			
				Intestazione	12/2/2008			

859	CODICE E DENOMINAZIONE DELLA CONCESSIONE	TITOLARI DELLA CONCESSIONE e relative quote di partecipazione (%)	PROVVEDIMENTI CONCERNENTI LA CONCESSIONE		PERIODO DI VIGENZA	SCADENZA	AREA (Km <sup>q</sup> )	UBICAZIONE DELLA CONCESSIONE
			Data	Natura del provvedimento				
	<b>POLICORO</b>	GAS PLUS ITALIANA (100) (r.u.)	30/9/1990	Natura del provvedimento	Decorrenza	30/09/2020	164	BASILICATA (155,25)
			9/5/1996	Conferimento	30/9/1990			Matera
			9/5/1996	Cambio intestazione	1/1/1996			CALABRIA (8,75)
			12/2/2004	Cambio intestazione	1/3/1996			Cosenza
			20/7/2004	Cambio intestazione	1/1/2004			
					18/5/2004			

861	CODICE E DENOMINAZIONE DELLA CONCESSIONE	TITOLARI DELLA CONCESSIONE e relative quote di partecipazione (%)	PROVVEDIMENTI CONCERNENTI LA CONCESSIONE		PERIODO DI VIGENZA	SCADENZA	AREA (Km <sup>q</sup> )	UBICAZIONE DELLA CONCESSIONE
			Data	Natura del provvedimento				
	<b>TORRENTE CELEONE</b>	MEDOILGAS ITALIA (50) (r.u.)	5/4/1991	Natura del provvedimento	Decorrenza	05/04/2021	79,8	PUGLIA (79,8)
		EDISON (50)	2/9/1993	Conferimento	5/4/1991			Foggia
			2/9/1993	Trasferimento quota	1/8/1992			
			14/6/1996	Cambio intestazione quota	4/11/1992			
			5/4/2002	Trasferimento quota e nomina r.u.	1/1/1996			
			12/2/2004	Cambio intestazione quota	23/1/1996			
			30/6/2005	Trasferimento quota	29/11/2001			
			16/4/2008	Intestazione quota	1/12/2003			
				Trasferimento quota	26/4/2005			
				Cambio intestazione quota	12/2/2008			





**ELENCO DELLE CONCESSIONI DI COLTIVAZIONE ACCORDATE NELLA TERRAFERMA - Aggiornamento 30/aprile/2010**

CODICE E DENOMINAZIONE DELLA CONCESSIONE	TITOLARI DELLA CONCESSIONE e relative quote di partecipazione (%)	PROVVEDIMENTI CONCERNENTI LA CONCESSIONE		PERIODO DI VIGENZA	SCADENZA	AREA (Kmq)	UBICAZIONE DELLA CONCESSIONE	
		Data	Natura del provvedimento					
<b>867</b> <b>MONTE URANO</b>	EDISON (40) (r.u.) ADRIATICA IDROCARBURI (60)	30/3/1992	Natura del provvedimento	Decorrenza	BUIG	26/10/2019	37,35	ASCOLI PICENO
		4/8/1993	Conferimento	26/10/1989	XXXVI - 10			
		2/9/1993	Cambio intestazione quota	23/4/1992	XXXVII - 10			
		2/9/1993	Trasferimento quota e nomina r.u.	1/8/1992	XXXVII - 10			
		2/9/1993	Cambio intestazione quota	4/11/1992	XXXVII - 10			
		5/7/1994	Modifica programma lavoro	5/7/1994	XXXVIII - 8			
		13/2/1998	Cambio intestazione quota	1/1/1998	XLII - 3			
		23/11/1998	Cambio intestazione quota	29/6/1998	XLII - 12			
		15/9/1999	Cambio intestazione quota	1/7/1999	XLIII - 10			
		12/2/2004	Intestazione quota	1/12/2003	XLVIII - 3			
		17/4/2009	Riduzione	7/10/2008	LIII - 5			
		9/2/2010	Trasferimento quota	1/1/2010	LIV - 3			
		<b>868</b> <b>MASSERIA PETRILLI</b>	MEDOILGAS ITALIA (50) (r.u.) GAS PLUS ITALIANA (50)	21/5/1992	Natura del provvedimento			
4/3/1994	Conferimento			19/5/1990	XXXVI - 11			
4/3/1994	Trasferimento quota			1/9/1993	XXXVIII - 4			
9/5/1996	Ampliamento			4/3/1994	XXXVIII - 4			
14/6/1996	Cambio intestazione quota			1/3/1996	XL - 6			
14/6/1996	Trasferimento quota e nomina r.u.			1/1/1996	XL - 7			
9/5/2001	Cambio intestazione quota			23/1/1996	XL - 7			
30/10/2001	Trasferimento quota			14/9/2000	XLV - 6			
5/4/2002	Trasferimento quota			2/7/2001	XLV - 11			
4/4/2003	Trasferimento quota			29/11/2001	XLVI - 12			
12/2/2004	Assunzione quota			26/11/2002	XLVII - 5			
20/7/2004	Cambio intestazione quota			1/1/2004	XLVIII - 3			
8/10/2004	Cambio intestazione quota			18/5/2004	XLVIII - 8			
30/6/2005	Trasferimento quota	31/12/2002	XLVIII - 11					
16/4/2008	Trasferimento quota	26/4/2005	XLIX - 7					
	Cambio intestazione quota	12/2/2008	LII - 5					
<b>869</b> <b>S. ANDREA</b>	MEDOILGAS ITALIA (40) (r.u.) EDISON (50) PETROREP ITALIANA (10)	8/8/1992	Natura del provvedimento	Decorrenza	BUIG	08/08/2022	164,32	VENETO (164,32) Treviso
		2/9/1993	Conferimento	8/8/1992	XXXVI - 12			
		2/9/1993	Trasferimento quota	1/8/1992	XXXVII - 10			
		14/6/1996	Cambio intestazione quota	4/11/1992	XXXVII - 10			
		14/6/1996	Trasferimento quota e nomina r.u.	1/1/1996	XL - 7			
		5/4/2002	Cambio intestazione quota	23/1/1996	XL - 7			
		12/2/2004	Trasferimento quota	29/11/2001	XLVI - 12			
		30/6/2005	Intestazione quota	1/12/2003	XLVIII - 3			
		16/4/2008	Trasferimento quota	26/4/2005	XLIX - 7			
			Cambio intestazione quota	12/2/2008	LII - 5			







**ELENCO DELLE CONCESSIONI DI COLTIVAZIONE ACCORDATE NELLA TERRAFERMA - Aggiornamento 30/aprile/2010**

<b>885</b>	<b>CODICE E DENOMINAZIONE DELLA CONCESSIONE</b>	<b>TITOLARI DELLA CONCESSIONE e relative quote di partecipazione (%)</b>	<b>PROVVEDIMENTI CONCERNENTI LA CONCESSIONE</b>	<b>PERIODO DI VIGENZA</b>	<b>SCADENZA</b>	<b>AREA (Kmq)</b>	<b>UBICAZIONE DELLA CONCESSIONE</b>
	<b>LUCERA</b>	GAS PLUS ITALIANA (81,6) (r.u.) MEDOILGAS ITALIA (13,6) EDISON (4,8)	Data 30/12/1994 24/1/1996 9/5/1996 14/6/1996 14/6/1996 12/3/1997 5/4/2002 12/2/2004 12/2/2004 20/7/2004 30/6/2005 16/4/2008 15/5/2008	Decorrenza 1/1/1995 24/1/1996 1/3/1996 1/1/1996 23/1/1996 12/3/1997 29/11/2001 1/12/2003 1/1/2004 18/5/2004 26/4/2005 12/2/2008 31/7/2007	BUIG XXXIX - 1 XL - 2 XL - 6 XL - 7 XL - 7 XLI - 4 XLVI - 12 XLVIII - 3 XLVIII - 3 XLVIII - 8 XLIX - 7 LII - 5 LII - 6	155,86	PUGLIA (155,86) Foggia
<b>886</b>	<b>CODICE E DENOMINAZIONE DELLA CONCESSIONE</b>	<b>TITOLARI DELLA CONCESSIONE e relative quote di partecipazione (%)</b>	<b>PROVVEDIMENTI CONCERNENTI LA CONCESSIONE</b>	<b>PERIODO DI VIGENZA</b>	<b>SCADENZA</b>	<b>AREA (Kmq)</b>	<b>UBICAZIONE DELLA CONCESSIONE</b>
	<b>MANARA</b>	ENI (100) (r.u.)	Data 18/9/1997	Decorrenza 1/1/1997	XLI - 10	54,13	EMILIA ROMAGNA (48,18) Ferrara ZONA A (5,95)
<b>888</b>	<b>CODICE E DENOMINAZIONE DELLA CONCESSIONE</b>	<b>TITOLARI DELLA CONCESSIONE e relative quote di partecipazione (%)</b>	<b>PROVVEDIMENTI CONCERNENTI LA CONCESSIONE</b>	<b>PERIODO DI VIGENZA</b>	<b>SCADENZA</b>	<b>AREA (Kmq)</b>	<b>UBICAZIONE DELLA CONCESSIONE</b>
	<b>POMPOSA</b>	PADANA ENERGIA (100) (r.u.)	Data 18/9/1997 9/2/2010	Decorrenza 1/1/1997 1/1/2010	XLI - 10 LIV - 3	55,21	EMILIA ROMAGNA (55,21) Ferrara
<b>889</b>	<b>CODICE E DENOMINAZIONE DELLA CONCESSIONE</b>	<b>TITOLARI DELLA CONCESSIONE e relative quote di partecipazione (%)</b>	<b>PROVVEDIMENTI CONCERNENTI LA CONCESSIONE</b>	<b>PERIODO DI VIGENZA</b>	<b>SCADENZA</b>	<b>AREA (Kmq)</b>	<b>UBICAZIONE DELLA CONCESSIONE</b>
	<b>CASTEGGIO</b>	GAS PLUS ITALIANA (100) (r.u.)	Data 20/10/1997 26/4/2001 12/2/2004 20/7/2004	Decorrenza 1/1/1997 26/2/2001 1/1/2004 18/5/2004	BUIG XLI - 10 XLV - 5 XLVIII - 3 XLVIII - 8	65,7	LOMBARDIA (65,7) Pavia
<b>890</b>	<b>CODICE E DENOMINAZIONE DELLA CONCESSIONE</b>	<b>TITOLARI DELLA CONCESSIONE e relative quote di partecipazione (%)</b>	<b>PROVVEDIMENTI CONCERNENTI LA CONCESSIONE</b>	<b>PERIODO DI VIGENZA</b>	<b>SCADENZA</b>	<b>AREA (Kmq)</b>	<b>UBICAZIONE DELLA CONCESSIONE</b>
	<b>CAVIAGA</b>	ENI (100) (r.u.)	Data 20/10/1997 21/10/2003	Decorrenza 1/1/1997 1/1/2002	XLI - 10 XLVII - 11	113,87	LOMBARDIA (113,87) Lodi Cremona

**ELENCO DELLE CONCESSIONI DI COLTIVAZIONE ACCORDATE NELLA TERRAFERMA - Aggiornamento 30/aprile/2010**

<b>891</b>	<b>CODICE E DENOMINAZIONE DELLA CONCESSIONE</b> <b>CIGNONE</b>	TITOLARI DELLA CONCESSIONE e relative quote di partecipazione (%) ENI (100) (r.u.)	PROVVEDIMENTI CONCERNENTI LA CONCESSIONE Data 20/10/1997 6/11/2001 Natura del provvedimento Attribuzione Conferma	PERIODO DI VIGENZA - - -	SCADENZA 01/01/2017	AREA (Kmq) 135,59	UBICAZIONE DELLA CONCESSIONE LOMBARDIA (135,59) Cremona Brescia
	Nota: Presentata istanza di rinuncia pubblicata nel B.U.I.G. Anno LIII - N. 2.						
<b>892</b>	<b>CODICE E DENOMINAZIONE DELLA CONCESSIONE</b> <b>CORTEMAGGIORE</b>	TITOLARI DELLA CONCESSIONE e relative quote di partecipazione (%) ENI (100) (r.u.)	PROVVEDIMENTI CONCERNENTI LA CONCESSIONE Data 20/10/1997 15/10/2001 Natura del provvedimento Attribuzione Conferma	PERIODO DI VIGENZA - -	SCADENZA 01/01/2017	AREA (Kmq) 146,03	UBICAZIONE DELLA CONCESSIONE EMILIA ROMAGNA (144,83) Piacenza Parma LOMBARDIA (1,2) Cremona
<b>894</b>	<b>CODICE E DENOMINAZIONE DELLA CONCESSIONE</b> <b>PONTETIDONE</b>	TITOLARI DELLA CONCESSIONE e relative quote di partecipazione (%) GAS PLUS ITALIANA (100) (r.u.)	PROVVEDIMENTI CONCERNENTI LA CONCESSIONE Data 20/10/1997 1/6/1998 12/2/2004 20/7/2004 Natura del provvedimento Attribuzione Trasferimento Cambio intestazione Cambio intestazione	PERIODO DI VIGENZA - -	SCADENZA 01/01/2017	AREA (Kmq) 58,35	UBICAZIONE DELLA CONCESSIONE EMILIA ROMAGNA (56,05) Piacenza LOMBARDIA (2,3) Pavia
<b>897</b>	<b>CODICE E DENOMINAZIONE DELLA CONCESSIONE</b> <b>SORESINA</b>	TITOLARI DELLA CONCESSIONE e relative quote di partecipazione (%) ENI (100) (r.u.)	PROVVEDIMENTI CONCERNENTI LA CONCESSIONE Data 20/10/1997 Natura del provvedimento Attribuzione	PERIODO DI VIGENZA -	SCADENZA 01/01/2017	AREA (Kmq) 84,82	UBICAZIONE DELLA CONCESSIONE LOMBARDIA (84,82) Lodi Cremona
<b>899</b>	<b>CODICE E DENOMINAZIONE DELLA CONCESSIONE</b> <b>VESCOVATO</b>	TITOLARI DELLA CONCESSIONE e relative quote di partecipazione (%) PADANA ENERGIA (100) (r.u.)	PROVVEDIMENTI CONCERNENTI LA CONCESSIONE Data 20/10/1997 8/5/2002 8/5/2002 21/5/2008 9/2/2010 Natura del provvedimento Attribuzione Proroga Approvazione programma lavoro Proroga Trasferimento	PERIODO DI VIGENZA - -	SCADENZA 01/01/2012	AREA (Kmq) 29,13	UBICAZIONE DELLA CONCESSIONE LOMBARDIA (29,13) Cremona
<b>900</b>	<b>CODICE E DENOMINAZIONE DELLA CONCESSIONE</b> <b>VILLAFORTUNA-TRECATE</b>	TITOLARI DELLA CONCESSIONE e relative quote di partecipazione (%) ENI (100) (r.u.)	PROVVEDIMENTI CONCERNENTI LA CONCESSIONE Data 17/2/1998 Natura del provvedimento Attribuzione	PERIODO DI VIGENZA -	SCADENZA 01/01/2017	AREA (Kmq) 142,41	UBICAZIONE DELLA CONCESSIONE PIEMONTE (77,71) Novara LOMBARDIA (64,7) Milano

**ELENCO DELLE CONCESSIONI DI COLTIVAZIONE ACCORDATE NELLA TERRAFERMA - Aggiornamento 30/aprile/2010**

<b>902</b>	<b>CODICE E DENOMINAZIONE DELLA CONCESSIONE</b> <b>DOSSO DEGLI ANGELI</b>	TITOLARI DELLA CONCESSIONE e relative quote di partecipazione (%) ENI (100) (r.u.)	Data 23/2/1998	PROVVEDIMENTI CONCERNENTI LA CONCESSIONE Natura del provvedimento Attribuzione	Decorrenza 1/1/1997	BUIG XLII - 3	PERIODO DI VIGENZA -	SCADENZA 01/01/2017	AREA (Km <sup>q</sup> ) 118,46	UBICAZIONE DELLA CONCESSIONE EMILIA ROMAGNA (118,46) Ravenna Ferrara
<b>904</b>	<b>CODICE E DENOMINAZIONE DELLA CONCESSIONE</b> <b>GAGGIANO</b>	TITOLARI DELLA CONCESSIONE e relative quote di partecipazione (%) ENI (100) (r.u.)	Data 17/3/1998	PROVVEDIMENTI CONCERNENTI LA CONCESSIONE Natura del provvedimento Attribuzione	Decorrenza 1/1/1997	BUIG XLII - 4	PERIODO DI VIGENZA -	SCADENZA 01/01/2017	AREA (Km <sup>q</sup> ) 101,64	UBICAZIONE DELLA CONCESSIONE LOMBARDIA (101,64) Pavia Milano
	Nota: Presentata istanza di proroga pubblicata nel B.U.I.G. Anno L - N. 1.									
<b>905</b>	<b>CODICE E DENOMINAZIONE DELLA CONCESSIONE</b> <b>BAGNOLO MELLA</b>	TITOLARI DELLA CONCESSIONE e relative quote di partecipazione (%) ENI (100) (r.u.)	Data 21/4/1998	PROVVEDIMENTI CONCERNENTI LA CONCESSIONE Natura del provvedimento Attribuzione	Decorrenza 1/1/1997	BUIG XLII - 5	PERIODO DI VIGENZA -	SCADENZA 01/01/2017	AREA (Km <sup>q</sup> ) 60,43	UBICAZIONE DELLA CONCESSIONE LOMBARDIA (60,43) Brescia
<b>906</b>	<b>CODICE E DENOMINAZIONE DELLA CONCESSIONE</b> <b>SAN GERVASIO</b>	TITOLARI DELLA CONCESSIONE e relative quote di partecipazione (%) ENI (100) (r.u.)	Data 21/4/1998	PROVVEDIMENTI CONCERNENTI LA CONCESSIONE Natura del provvedimento Attribuzione	Decorrenza 1/1/1997	BUIG XLII - 5	PERIODO DI VIGENZA -	SCADENZA 01/01/2017	AREA (Km <sup>q</sup> ) 77,45	UBICAZIONE DELLA CONCESSIONE LOMBARDIA (77,45) Brescia
<b>908</b>	<b>CODICE E DENOMINAZIONE DELLA CONCESSIONE</b> <b>OVANENGO</b>	TITOLARI DELLA CONCESSIONE e relative quote di partecipazione (%) PADANA ENERGIA (100) (r.u.)	Data 22/5/1998 9/2/2010	PROVVEDIMENTI CONCERNENTI LA CONCESSIONE Natura del provvedimento Attribuzione Trasferimento	Decorrenza 1/1/1997 1/1/2010	BUIG XLII - 6 LIV - 3	PERIODO DI VIGENZA -	SCADENZA 01/01/2017	AREA (Km <sup>q</sup> ) 41,11	UBICAZIONE DELLA CONCESSIONE LOMBARDIA (41,11) Brescia
<b>910</b>	<b>CODICE E DENOMINAZIONE DELLA CONCESSIONE</b> <b>CANONICA</b>	TITOLARI DELLA CONCESSIONE e relative quote di partecipazione (%) ENI (100) (r.u.)	Data 18/6/1998	PROVVEDIMENTI CONCERNENTI LA CONCESSIONE Natura del provvedimento Attribuzione	Decorrenza 1/1/1997	BUIG XLII - 6	PERIODO DI VIGENZA -	SCADENZA 01/01/2002	AREA (Km <sup>q</sup> ) 53,02	UBICAZIONE DELLA CONCESSIONE LOMBARDIA (53,02) Milano Bergamo
	Nota: Presentata istanza di proroga pubblicata nel B.U.I.G. - Anno XLV - N. 8									
<b>911</b>	<b>CODICE E DENOMINAZIONE DELLA CONCESSIONE</b> <b>PESSANO</b>	TITOLARI DELLA CONCESSIONE e relative quote di partecipazione (%) ENI (100) (r.u.)	Data 18/6/1998	PROVVEDIMENTI CONCERNENTI LA CONCESSIONE Natura del provvedimento Attribuzione	Decorrenza 1/1/1997	BUIG XLII - 6	PERIODO DI VIGENZA -	SCADENZA 01/01/2012	AREA (Km <sup>q</sup> ) 57,85	UBICAZIONE DELLA CONCESSIONE LOMBARDIA (57,85) Milano

**ELENCO DELLE CONCESSIONI DI COLTIVAZIONE ACCORDATE NELLA TERRAFERMA - Aggiornamento 30/aprile/2010**

<b>913</b>	<b>CODICE E DENOMINAZIONE DELLA CONCESSIONE</b> <b>SETTALA</b>	TITOLARI DELLA CONCESSIONE e relative quote di partecipazione (%) PADANA ENERGIA (100) (r.u.)	PROVVEDIMENTI CONCERNENTI LA CONCESSIONE Data 18/6/1998 15/10/2001 9/2/2010 Natura del provvedimento Attribuzione Conferma Trasferimento	PERIODO DI VIGENZA -	SCADENZA 01/01/2017	AREA (Kmq) 84,55	UBICAZIONE DELLA CONCESSIONE LOMBARDIA (84,55) Milano Lodi
<b>914</b>	<b>CODICE E DENOMINAZIONE DELLA CONCESSIONE</b> <b>SPILAMBERTO</b>	TITOLARI DELLA CONCESSIONE e relative quote di partecipazione (%) PADANA ENERGIA (100) (r.u.)	PROVVEDIMENTI CONCERNENTI LA CONCESSIONE Data 8/6/1998 9/2/2010 Natura del provvedimento Attribuzione Trasferimento	PERIODO DI VIGENZA -	SCADENZA 01/01/2017	AREA (Kmq) 139,82	UBICAZIONE DELLA CONCESSIONE EMILIA ROMAGNA (139,82) Modena Bologna
<b>915</b>	<b>CODICE E DENOMINAZIONE DELLA CONCESSIONE</b> <b>MIRANDOLA</b>	TITOLARI DELLA CONCESSIONE e relative quote di partecipazione (%) PADANA ENERGIA (100) (r.u.)	PROVVEDIMENTI CONCERNENTI LA CONCESSIONE Data 15/6/1998 9/2/2010 Natura del provvedimento Attribuzione Trasferimento	PERIODO DI VIGENZA -	SCADENZA 01/01/2017	AREA (Kmq) 121,96	UBICAZIONE DELLA CONCESSIONE EMILIA ROMAGNA (121,66) Reggio Emilia Modena LOMBARDIA (0,3) Mantova
<b>916</b>	<b>CODICE E DENOMINAZIONE DELLA CONCESSIONE</b> <b>PORTO CORSINI TERRA</b>	TITOLARI DELLA CONCESSIONE e relative quote di partecipazione (%) PADANA ENERGIA (100) (r.u.)	PROVVEDIMENTI CONCERNENTI LA CONCESSIONE Data 15/6/1998 9/2/2010 Natura del provvedimento Attribuzione Trasferimento	PERIODO DI VIGENZA -	SCADENZA 01/01/2017	AREA (Kmq) 56,65	UBICAZIONE DELLA CONCESSIONE EMILIA ROMAGNA (56,65) Ravenna
<b>917</b>	<b>CODICE E DENOMINAZIONE DELLA CONCESSIONE</b> <b>RAVENNA TERRA</b>	TITOLARI DELLA CONCESSIONE e relative quote di partecipazione (%) PADANA ENERGIA (100) (r.u.)	PROVVEDIMENTI CONCERNENTI LA CONCESSIONE Data 15/6/1998 9/2/2010 Natura del provvedimento Attribuzione Trasferimento	PERIODO DI VIGENZA -	SCADENZA 01/01/2012	AREA (Kmq) 98,28	UBICAZIONE DELLA CONCESSIONE EMILIA ROMAGNA (98,28) Ravenna
<b>918</b>	<b>CODICE E DENOMINAZIONE DELLA CONCESSIONE</b> <b>RECOVATO</b>	TITOLARI DELLA CONCESSIONE e relative quote di partecipazione (%) GAS PLUS ITALIANA (100) (r.u.)	PROVVEDIMENTI CONCERNENTI LA CONCESSIONE Data 15/6/1998 26/4/2001 12/2/2004 20/7/2004 Natura del provvedimento Attribuzione Trasferimento Cambio intestazione Cambio intestazione	PERIODO DI VIGENZA -	SCADENZA 01/01/2017	AREA (Kmq) 36,75	UBICAZIONE DELLA CONCESSIONE EMILIA ROMAGNA (36,75) Modena Bologna



**ELENCO DELLE CONCESSIONI DI COLTIVAZIONE ACCORDATE NELLA TERRAFERMA - Aggiornamento 30/aprile/2010**

<b>919</b>	<b>CODICE E DENOMINAZIONE DELLA CONCESSIONE</b> <b>RIVALTA</b> Nota: Presentata istanza di proroga pubblicata nel B.U.I.G. - Anno XLV - N. 1	TITOLARI DELLA CONCESSIONE e relative quote di partecipazione (%) ENI (100) (r.u.)	PROVVEDIMENTI CONCERNENTI LA CONCESSIONE Data 15/6/1998 Natura del provvedimento Attribuzione	PERIODO DI VIGENZA -	SCADENZA 01/01/2002	AREA (Kmq) 19,59	UBICAZIONE DELLA CONCESSIONE EMILIA ROMAGNA (19,59) Reggio Emilia
<b>920</b>	<b>CODICE E DENOMINAZIONE DELLA CONCESSIONE</b> <b>SAN POTTIO</b> Nota: Presentata istanza di proroga pubblicata nel B.U.I.G. - Anno L - N. 1; - Istanza di proroga pubblicata nel B.U.I.G. - Anno LIV - N. 4.	TITOLARI DELLA CONCESSIONE e relative quote di partecipazione (%) PADANA ENERGIA (100) (r.u.)	PROVVEDIMENTI CONCERNENTI LA CONCESSIONE Data 15/6/1998 10/3/2004 9/2/2010 Natura del provvedimento Attribuzione Proroga Trasferimento	PERIODO DI VIGENZA -	SCADENZA 01/01/2007	AREA (Kmq) 73,78	UBICAZIONE DELLA CONCESSIONE EMILIA ROMAGNA (73,78) Ravenna
<b>921</b>	<b>CODICE E DENOMINAZIONE DELLA CONCESSIONE</b> <b>TRESIGALLO</b> Nota: Presentata istanza di rinuncia pubblicata nel B.U.I.G. - Anno XLVIII - N. 9.	TITOLARI DELLA CONCESSIONE e relative quote di partecipazione (%) ENI (100) (r.u.)	PROVVEDIMENTI CONCERNENTI LA CONCESSIONE Data 15/6/1998 15/10/2001 Natura del provvedimento Attribuzione Conferma	PERIODO DI VIGENZA -	SCADENZA 01/01/2017	AREA (Kmq) 100,15	UBICAZIONE DELLA CONCESSIONE EMILIA ROMAGNA (100,15) Ferrara
<b>922</b>	<b>CODICE E DENOMINAZIONE DELLA CONCESSIONE</b> <b>ALFONSINE</b>	TITOLARI DELLA CONCESSIONE e relative quote di partecipazione (%) ENI (100) (r.u.)	PROVVEDIMENTI CONCERNENTI LA CONCESSIONE Data 18/6/1998 27/9/2001 Natura del provvedimento Attribuzione Conferma	PERIODO DI VIGENZA -	SCADENZA 01/01/2017	AREA (Kmq) 85,88	UBICAZIONE DELLA CONCESSIONE EMILIA ROMAGNA (85,88) Ravenna
<b>924</b>	<b>CODICE E DENOMINAZIONE DELLA CONCESSIONE</b> <b>SANTERNO</b>	TITOLARI DELLA CONCESSIONE e relative quote di partecipazione (%) PADANA ENERGIA (100) (r.u.)	PROVVEDIMENTI CONCERNENTI LA CONCESSIONE Data 18/6/1998 9/2/2010 Natura del provvedimento Attribuzione Trasferimento	PERIODO DI VIGENZA -	SCADENZA 01/01/2017	AREA (Kmq) 39,39	UBICAZIONE DELLA CONCESSIONE EMILIA ROMAGNA (39,39) Ravenna Bologna
<b>926</b>	<b>CODICE E DENOMINAZIONE DELLA CONCESSIONE</b> <b>PIETRAMALA</b> Nota: Presentata istanza di proroga pubblicata nel B.U.I.G. - Anno XLIX - N. 7.	TITOLARI DELLA CONCESSIONE e relative quote di partecipazione (%) SIM (100) (r.u.)	PROVVEDIMENTI CONCERNENTI LA CONCESSIONE Data 4/8/1999 Natura del provvedimento Unificazione	PERIODO DI VIGENZA -	SCADENZA 15/01/2006	AREA (Kmq) 27,16	UBICAZIONE DELLA CONCESSIONE TOSCANA (21,86) Firenze EMILIA ROMAGNA (5,3) Bologna

**ELENCO DELLE CONCESSIONI DI COLTIVAZIONE ACCORDATE NELLA TERRAFERMA - Aggiornamento 30/aprile/2010**

<b>927</b>	<b>CODICE E DENOMINAZIONE DELLA CONCESSIONE</b> <b>RECOLETA</b>	TITOLARI DELLA CONCESSIONE e relative quote di partecipazione (%) GAS PLUS ITALIANA (100) (r.u.)	PROVVEDIMENTI CONCERNENTI LA CONCESSIONE Data 8/9/1999 12/2/2004 20/7/2004 Natura del provvedimento Conferimento Cambio intestazione Cambio intestazione	PERIODO DI VIGENZA -	SCADENZA 08/09/2019	AREA (Kmq) 44,62	UBICAZIONE DELLA CONCESSIONE BASILICATA (44,62) Matera
<b>928</b>	<b>CODICE E DENOMINAZIONE DELLA CONCESSIONE</b> <b>GORGOGNONE</b>	TITOLARI DELLA CONCESSIONE e relative quote di partecipazione (%) TOTAL E&P ITALIA (50) (r.u.) SHELL ITALIA E P (25) ESSO ITALIANA (25)	PROVVEDIMENTI CONCERNENTI LA CONCESSIONE Data 19/11/1999 16/3/2000 20/3/2000 29/11/2000 20/4/2001 15/11/2002 5/6/2003 16/7/2003 12/2/2004 31/7/2007 9/2/2010 Natura del provvedimento Unificazione Approvazione nuovo programma di ricerca Cambio intestazione quota Cambio intestazione quota Cambio intestazione quota Trasferimento quota e nomina r.u. Cambio intestazione quota Cambio intestazione quota Cambio intestazione quota Adeguamento programma lavori Trasferimento quota	PERIODO DI VIGENZA -	SCADENZA 14/07/2013	AREA (Kmq) 290,59	UBICAZIONE DELLA CONCESSIONE BASILICATA (290,59) Potenza Matera
<b>930</b>	<b>CODICE E DENOMINAZIONE DELLA CONCESSIONE</b> <b>MIGLIANICO</b>	TITOLARI DELLA CONCESSIONE e relative quote di partecipazione (%) ADRIATICA IDROCARBURI (100) (r.u.)	PROVVEDIMENTI CONCERNENTI LA CONCESSIONE Data 19/4/2002 6/7/2005 9/2/2010 Natura del provvedimento Conferimento Modifica programma lavoro Trasferimento	PERIODO DI VIGENZA 1° periodo	SCADENZA 19/04/2022	AREA (Kmq) 29,3	UBICAZIONE DELLA CONCESSIONE ABRUZZO (29,3) Chieti
<b>931</b>	<b>CODICE E DENOMINAZIONE DELLA CONCESSIONE</b> <b>QUARTO</b>	TITOLARI DELLA CONCESSIONE e relative quote di partecipazione (%) PADANA ENERGIA (66,66666666667) (r.u.) EDISON (33,333333333333)	PROVVEDIMENTI CONCERNENTI LA CONCESSIONE Data 12/1/2004 12/2/2004 9/2/2010 Natura del provvedimento Conferimento Intestazione quota Trasferimento quota	PERIODO DI VIGENZA 1° periodo	SCADENZA 12/01/2024	AREA (Kmq) 58,42	UBICAZIONE DELLA CONCESSIONE EMILIA ROMAGNA (58,42) Piacenza
<b>932</b>	<b>CODICE E DENOMINAZIONE DELLA CONCESSIONE</b> <b>VAL D'AGRI</b>	TITOLARI DELLA CONCESSIONE e relative quote di partecipazione (%) ENI (60,77) (r.u.) SHELL ITALIA E P (39,23)	PROVVEDIMENTI CONCERNENTI LA CONCESSIONE Data 28/12/2005 18/2/2008 Natura del provvedimento Unificazione Adeguamento ripartizione quote	PERIODO DI VIGENZA -	SCADENZA 26/10/2019	AREA (Kmq) 660,15	UBICAZIONE DELLA CONCESSIONE BASILICATA (660,15) Potenza
<b>933</b>	<b>CODICE E DENOMINAZIONE DELLA CONCESSIONE</b> <b>CAPPARUCCIA</b>	TITOLARI DELLA CONCESSIONE e relative quote di partecipazione (%) ADRIATICA IDROCARBURI (77,8) (r.u.) EDISON (22,2)	PROVVEDIMENTI CONCERNENTI LA CONCESSIONE Data 7/10/2008 9/2/2010 Natura del provvedimento Conferimento Trasferimento quota	PERIODO DI VIGENZA -	SCADENZA 11/07/2026	AREA (Kmq) 59,55	UBICAZIONE DELLA CONCESSIONE MARCHE (59,55) Ascoli Piceno

**ELENCO DELLE CONCESSIONI DI COLTIVAZIONE ACCORDATE NELLA TERRAFERMA - Aggiornamento 30/ aprile/ 2010**

**934**

CODICE E DENOMINAZIONE DELLA CONCESSIONE	TITOLARI DELLA CONCESSIONE e relative quote di partecipazione (%)	PROVVEDIMENTI CONCERNENTI LA CONCESSIONE		PERIODO DI VIGENZA	SCADENZA	AREA (Km <sup>q</sup> )	UBICAZIONE DELLA CONCESSIONE
		Data	Natura del provvedimento				
<b>CASCINA CASTELLO</b>	NORTHSUN ITALIA (100) (r.u.)	22/10/2008	Conferimento	22/10/2008	22/10/2028	14,49	LOMBARDIA (14,49) Milano Lodi Cremona

**935**

CODICE E DENOMINAZIONE DELLA CONCESSIONE	TITOLARI DELLA CONCESSIONE e relative quote di partecipazione (%)	PROVVEDIMENTI CONCERNENTI LA CONCESSIONE		PERIODO DI VIGENZA	SCADENZA	AREA (Km <sup>q</sup> )	UBICAZIONE DELLA CONCESSIONE
		Data	Natura del provvedimento				
<b>SILLARO</b>	NORTHSUN ITALIA (65) (r.u.) PO VALLEY OPERATIONS PTY (35)	29/10/2008	Conferimento	29/10/2008	29/10/2028	7,37	EMILIA ROMAGNA (7,37) Ravenna Bologna

**ELENCO DELLE CONCESSIONI DI COLTIVAZIONE ACCORDATE IN SICILIA - Aggiornamento 30/aprile/2010**

**CONCESSIONI DI COLTIVAZIONE ACCORDATE IN SICILIA**

Legge Regionale 20 marzo 1950 n.30 e successive modificazioni

In Sicilia sono vigenti n. 14 CONCESSIONI DI COLTIVAZIONE per complessivi 599,56 Km<sup>q</sup>

Regione	Numero concessioni	Superficie (Km <sup>q</sup> )
SICILIA	14	588,87

**ELENCO DELLE CONCESSIONI DI COLTIVAZIONE ACCORDATE IN SICILIA - Aggiornamento 30/aprile/2010**

<b>320</b>	CODICE E DENOMINAZIONE DELLA CONCESSIONE <b>BRONTE - S.NICOLA</b>	TITOLARI DELLA CONCESSIONE e relative quote di partecipazione (%) ENI MEDITERRANEA IDROCARBURI (100) (r.u.)	PROVVEDIMENTI CONCERNENTI LA CONCESSIONE Data Natura del provvedimento	Decorrenza	BUIG	PERIODO DI VIGENZA 1ª proroga 02/03/2013	SCADENZA 14,23	UBICAZIONE DELLA CONCESSIONE SICILIA (14,23) Messina Catania
<b>321</b>	CODICE E DENOMINAZIONE DELLA CONCESSIONE <b>COMISO II</b>	TITOLARI DELLA CONCESSIONE e relative quote di partecipazione (%) EDISON (100) (r.u.)	PROVVEDIMENTI CONCERNENTI LA CONCESSIONE Data Natura del provvedimento	Decorrenza	BUIG	PERIODO DI VIGENZA -	SCADENZA 20/05/2011 3,7	UBICAZIONE DELLA CONCESSIONE SICILIA (3,7) Ragusa
<b>322</b>	CODICE E DENOMINAZIONE DELLA CONCESSIONE <b>FIUMETTO</b>	TITOLARI DELLA CONCESSIONE e relative quote di partecipazione (%) ENI MEDITERRANEA IDROCARBURI (100) (r.u.)	PROVVEDIMENTI CONCERNENTI LA CONCESSIONE Data Natura del provvedimento	Decorrenza	BUIG	PERIODO DI VIGENZA 1° periodo 24/08/2011	SCADENZA 20,94	UBICAZIONE DELLA CONCESSIONE SICILIA (20,94) Catania Enna
<b>323</b>	CODICE E DENOMINAZIONE DELLA CONCESSIONE <b>GAGLIANO</b>	TITOLARI DELLA CONCESSIONE e relative quote di partecipazione (%) ENI MEDITERRANEA IDROCARBURI (100) (r.u.)	PROVVEDIMENTI CONCERNENTI LA CONCESSIONE Data Natura del provvedimento	Decorrenza	BUIG	PERIODO DI VIGENZA 1ª proroga 01/09/2012	SCADENZA 116,23	UBICAZIONE DELLA CONCESSIONE SICILIA (116,23) Enna
<b>324</b>	CODICE E DENOMINAZIONE DELLA CONCESSIONE <b>GELA</b>	TITOLARI DELLA CONCESSIONE e relative quote di partecipazione (%) ENI MEDITERRANEA IDROCARBURI (100) (r.u.)	PROVVEDIMENTI CONCERNENTI LA CONCESSIONE Data Natura del provvedimento	Decorrenza	BUIG	PERIODO DI VIGENZA 1ª proroga 09/08/2018	SCADENZA 92,22	UBICAZIONE DELLA CONCESSIONE SICILIA (92,22) Caltanissetta
<b>325</b>	CODICE E DENOMINAZIONE DELLA CONCESSIONE <b>GTAURONE</b>	TITOLARI DELLA CONCESSIONE e relative quote di partecipazione (%) ENI MEDITERRANEA IDROCARBURI (100) (r.u.)	PROVVEDIMENTI CONCERNENTI LA CONCESSIONE Data Natura del provvedimento	Decorrenza	BUIG	PERIODO DI VIGENZA 1ª proroga 29/09/2014	SCADENZA 13	UBICAZIONE DELLA CONCESSIONE SICILIA (13) Caltanissetta
<b>326</b>	CODICE E DENOMINAZIONE DELLA CONCESSIONE <b>IRMINIO</b>	TITOLARI DELLA CONCESSIONE e relative quote di partecipazione (%) IRMINIO (100) (r.u.)	PROVVEDIMENTI CONCERNENTI LA CONCESSIONE Data Natura del provvedimento	Decorrenza	BUIG	PERIODO DI VIGENZA 1° periodo 25/01/2012	SCADENZA 39,76	UBICAZIONE DELLA CONCESSIONE SICILIA (39,76) Ragusa

**ELENCO DELLE CONCESSIONI DI COLTIVAZIONE ACCORDATE IN SICILIA - Aggiornamento 30/aprile/2010**

<b>327</b>	CODICE E DENOMINAZIONE DELLA CONCESSIONE <b>LIPPONE - MAZARA DEL VALLO</b>	TITOLARI DELLA CONCESSIONE e relative quote di partecipazione (%) ENI MEDITERRANEA IDROCARBURI (100) (r.u.)	PROVVEDIMENTI CONCERNENTI LA CONCESSIONE Data Natura del provvedimento	Decorrenza BUIG	PERIODO DI VIGENZA 1 <sup>a</sup> proroga 13/10/2007	SCADENZA 16,57	UBICAZIONE DELLA CONCESSIONE SICILIA (16,57) Trapani
Nota: Proroga in istruttoria							
<b>328</b>	CODICE E DENOMINAZIONE DELLA CONCESSIONE <b>RAGUSA</b>	TITOLARI DELLA CONCESSIONE e relative quote di partecipazione (%) ENI MEDITERRANEA IDROCARBURI (100) (r.u.)	PROVVEDIMENTI CONCERNENTI LA CONCESSIONE Data Natura del provvedimento	Decorrenza BUIG	PERIODO DI VIGENZA 1 <sup>a</sup> proroga 30/11/2014	SCADENZA 77,56	UBICAZIONE DELLA CONCESSIONE SICILIA (77,56) Ragusa
<b>329</b>	CODICE E DENOMINAZIONE DELLA CONCESSIONE <b>ROCCA CAVALLO</b>	TITOLARI DELLA CONCESSIONE e relative quote di partecipazione (%) ENI MEDITERRANEA IDROCARBURI (100) (r.u.)	PROVVEDIMENTI CONCERNENTI LA CONCESSIONE Data Natura del provvedimento	Decorrenza BUIG	PERIODO DI VIGENZA 1° periodo 08/06/2011	SCADENZA 37,31	UBICAZIONE DELLA CONCESSIONE SICILIA (29,33) Messina Enna Catania
<b>330</b>	CODICE E DENOMINAZIONE DELLA CONCESSIONE <b>NOTO</b>	TITOLARI DELLA CONCESSIONE e relative quote di partecipazione (%) ENI MEDITERRANEA IDROCARBURI (100) (r.u.)	PROVVEDIMENTI CONCERNENTI LA CONCESSIONE Data Natura del provvedimento	Decorrenza BUIG	PERIODO DI VIGENZA 1° periodo 08/01/2019	SCADENZA 21,4	UBICAZIONE DELLA CONCESSIONE SICILIA (21,4) Ragusa Siracusa
<b>331</b>	CODICE E DENOMINAZIONE DELLA CONCESSIONE <b>CASE SCHILLACI</b>	TITOLARI DELLA CONCESSIONE e relative quote di partecipazione (%) ENI MEDITERRANEA IDROCARBURI (100) (r.u.)	PROVVEDIMENTI CONCERNENTI LA CONCESSIONE Data Natura del provvedimento	Decorrenza BUIG	PERIODO DI VIGENZA 1° periodo 01/07/2024	SCADENZA 52,5	UBICAZIONE DELLA CONCESSIONE SICILIA (52,5) Catania Enna
<b>332</b>	CODICE E DENOMINAZIONE DELLA CONCESSIONE <b>SAMPERI</b>	TITOLARI DELLA CONCESSIONE e relative quote di partecipazione (%) ENI MEDITERRANEA IDROCARBURI (100) (r.u.)	PROVVEDIMENTI CONCERNENTI LA CONCESSIONE Data Natura del provvedimento	Decorrenza BUIG	PERIODO DI VIGENZA 1° periodo 30/09/2024	SCADENZA 71,91	UBICAZIONE DELLA CONCESSIONE SICILIA (69,2) Messina Enna
<b>333</b>	CODICE E DENOMINAZIONE DELLA CONCESSIONE <b>S. ANNA</b>	TITOLARI DELLA CONCESSIONE e relative quote di partecipazione (%) ENI MEDITERRANEA IDROCARBURI (100) (r.u.)	PROVVEDIMENTI CONCERNENTI LA CONCESSIONE Data Natura del provvedimento	Decorrenza BUIG	PERIODO DI VIGENZA 1° periodo 29/04/2029	SCADENZA 22,23	UBICAZIONE DELLA CONCESSIONE SICILIA (22,23) Ragusa

**ELENCO DELLE CONCESSIONI DI COLTIVAZIONE ACCORDATE NEL SOTTOFONDO MARINO - Aggiornamento 30/aprile/2010**

**CONCESSIONI DI COLTIVAZIONE ACCORDATE NEL SOTTOFONDO MARINO**

Leggi 21 luglio 1967, n. 613 e successive modificazioni, 9 gennaio 1991, n. 9 e Decreto Legislativo 25 novembre 1996, n. 625

Nel sottofondo marino sono vigenti n. 66 CONCESSIONI DI COLTIVAZIONE per complessivi 8955,07 Km<sup>2</sup>

Zona marina	Numero concessioni	Superficie (Km <sup>2</sup> )
EMILIA ROMAGNA	0	15,00
ZONA A	37	4.066,79
ZONA B	19	3.365,13
ZONA C	3	659,51
ZONA D	3	153,41
ZONA F	3	618,67

Nota:

Nel caso di titoli afferenti a due o più zone finitime, a ciascuna di tali zone viene attribuita la parte di area del titolo minerario ad essa afferente e l'unità mineraria viene attribuita alla zona cui compete la parte maggiore dell'area del titolo medesimo





**ELENCO DELLE CONCESSIONI DI COLTIVAZIONE ACCORDATE NEL SOTTOFONDO MARINO - Aggiornamento 30/aprile/2010**

955 CODICE E DENOMINAZIONE DELLA CONCESSIONE	TITOLARI DELLA CONCESSIONE e relative quote di partecipazione (%)	PROVVEDIMENTI CONCERNENTI LA CONCESSIONE			PERIODO DI VIGENZA	SCADENZA	AREA (Kmq)	UBICAZIONE DELLA CONCESSIONE
		Data	Natura del provvedimento	Decorrenza				
<b>C.C 1.AG</b>	ENI MEDITERRANEA IDROCARBURI (100) (r.u.)	6/10/1970 2/9/1996 28/4/1997 22/7/1997 13/2/1998 3/10/2005 10/6/2008	Rinnovo Modifica programma lavoro Proroga Approvazione nuovo piano sviluppo Cambio intestazione Trasferimento Proroga	18/8/1977 2/9/1996 18/8/1997 22/7/1997 1/1/1998 13/1/2005 18/8/2007	-	18/08/2012	79,91	ZONA C (79,91)
<b>956</b>								
<b>CODICE E DENOMINAZIONE DELLA CONCESSIONE</b>	<b>TITOLARI DELLA CONCESSIONE e relative quote di partecipazione (%)</b>	<b>PROVVEDIMENTI CONCERNENTI LA CONCESSIONE</b>			<b>PERIODO DI VIGENZA</b>	<b>SCADENZA</b>	<b>AREA (Kmq)</b>	<b>UBICAZIONE DELLA CONCESSIONE</b>
<b>A.C 1.AG</b>	ENI (100) (r.u.)	2/12/1970 6/8/1993 20/9/1996 13/2/1998 23/5/2001 7/6/2001	Conferimento Approvazione nuovo piano sviluppo Modifica programma sviluppo Cambio intestazione Proroga Modifica programma sviluppo	13/9/1970 6/8/1993 20/9/1996 1/1/1998 13/9/2000 7/6/2001	-	13/09/2010	152,94	ZONA A (152,94)
Nota: Presentata istanza di proroga pubblicata nel B.U.I.G. Anno LIII - N. 10.								
<b>957</b>								
<b>CODICE E DENOMINAZIONE DELLA CONCESSIONE</b>	<b>TITOLARI DELLA CONCESSIONE e relative quote di partecipazione (%)</b>	<b>PROVVEDIMENTI CONCERNENTI LA CONCESSIONE</b>			<b>PERIODO DI VIGENZA</b>	<b>SCADENZA</b>	<b>AREA (Kmq)</b>	<b>UBICAZIONE DELLA CONCESSIONE</b>
<b>B.C 2.LF</b>	EDISON (95) (r.u.) GAS PLUS ITALIANA (5)	2/12/1970 24/4/1979 4/8/1993 9/5/1996 9/5/1996 23/11/1998 15/9/1999 31/5/2001 12/2/2004 20/7/2004 16/4/2010	Conferimento Cambio intestazione quota Cambio intestazione quota Cambio intestazione quota Cambio intestazione quota Cambio intestazione quota Proroga Cambio intestazione quota Cambio intestazione quota Cambio intestazione quota Proroga	2/12/1970 27/11/1978 23/4/1992 1/1/1996 1/3/1996 29/6/1998 1/7/1999 2/12/2000 1/12/2003 1/1/2004 18/5/2004 2/12/2010	-	02/12/2015	38,07	ZONA B (38,07)
<b>958</b>								
<b>CODICE E DENOMINAZIONE DELLA CONCESSIONE</b>	<b>TITOLARI DELLA CONCESSIONE e relative quote di partecipazione (%)</b>	<b>PROVVEDIMENTI CONCERNENTI LA CONCESSIONE</b>			<b>PERIODO DI VIGENZA</b>	<b>SCADENZA</b>	<b>AREA (Kmq)</b>	<b>UBICAZIONE DELLA CONCESSIONE</b>
<b>A.C 2.AS</b>	ENI (100) (r.u.)	3/12/1970 10/3/1971 13/2/1998 13/6/2001	Conferimento Trasferimento quota Cambio intestazione Proroga	3/12/1970 10/3/1971 1/1/1998 3/12/2000	-	03/12/2010	54,56	ZONA A (54,56)

**ELENCO DELLE CONCESSIONI DI COLTIVAZIONE ACCORDATE NEL SOTTOFONDO MARINO - Aggiornamento 30/aprile/2010**

959	CODICE E DENOMINAZIONE DELLA CONCESSIONE	TITOLARI DELLA CONCESSIONE e relative quote di partecipazione (%) ENI (100) (r.u.)	PROVVEDIMENTI CONCERNENTI LA CONCESSIONE		PERIODO DI VIGENZA	SCADENZA	AREA (Kmq)	UBICAZIONE DELLA CONCESSIONE
			Data	Natura del provvedimento				
<b>A.C 3.A5</b>			3/12/1970	Conferimento	3/12/1970			
			10/3/1971	Trasferimento quota	10/3/1971			
			6/8/1993	Approvazione nuovo piano sviluppo	6/8/1993			
			20/9/1996	Modifica programma sviluppo	20/9/1996			
			13/2/1998	Cambio intestazione	1/1/1998			
			13/6/2001	Proroga	3/12/2000			(23,476)
<b>960</b>								
	CODICE E DENOMINAZIONE DELLA CONCESSIONE	TITOLARI DELLA CONCESSIONE e relative quote di partecipazione (%) ENI (100) (r.u.)	PROVVEDIMENTI CONCERNENTI LA CONCESSIONE		PERIODO DI VIGENZA	SCADENZA	AREA (Kmq)	UBICAZIONE DELLA CONCESSIONE
			Data	Natura del provvedimento	Decorrenza			
			15/3/1973	Conferimento	15/3/1973			
			7/7/1973	Trasferimento quota	7/7/1973			
			31/7/1986	Approvazione piano sviluppo	31/7/1986			
			24/3/1992	Approvazione nuovo piano sviluppo	24/3/1992			
			13/2/1998	Cambio intestazione	1/1/1998			
			20/2/2001	Modifica programma sviluppo	20/2/2001			
			27/11/2003	Proroga	15/3/2003			
<b>961</b>								
	CODICE E DENOMINAZIONE DELLA CONCESSIONE	TITOLARI DELLA CONCESSIONE e relative quote di partecipazione (%) ADRIATICA IDROCARBURI (100) (r.u.)	PROVVEDIMENTI CONCERNENTI LA CONCESSIONE		PERIODO DI VIGENZA	SCADENZA	AREA (Kmq)	UBICAZIONE DELLA CONCESSIONE
			Data	Natura del provvedimento	Decorrenza			
			7/7/1973	Conferimento	7/7/1973			
			30/10/1974	Trasferimento quota	30/10/1974			
			7/2/1976	Trasferimento quota	7/2/1976			
			14/12/1981	Ampliamento	27/5/1980			
			31/7/1986	Modifica programma lavoro	31/7/1986			
			13/2/1998	Cambio intestazione	1/1/1998			
			4/12/1998	Approvazione programma sviluppo ed esplorazione	4/12/1998			
			23/10/2000	approvazione programma sviluppo e perforazione	23/10/2000			
			12/5/2003	Proroga	7/7/2003			
			9/2/2010	Trasferimento	1/1/2010			
<b>962</b>								
	CODICE E DENOMINAZIONE DELLA CONCESSIONE	TITOLARI DELLA CONCESSIONE e relative quote di partecipazione (%) ADRIATICA IDROCARBURI (100) (r.u.)	PROVVEDIMENTI CONCERNENTI LA CONCESSIONE		PERIODO DI VIGENZA	SCADENZA	AREA (Kmq)	UBICAZIONE DELLA CONCESSIONE
			Data	Natura del provvedimento	Decorrenza			
			7/7/1973	Conferimento	7/7/1973			
			30/10/1974	Trasferimento quota	30/10/1974			
			7/2/1976	Trasferimento quota	7/2/1976			
			13/2/1998	Cambio intestazione	1/1/1998			
			7/4/2003	Proroga	7/7/2003			
			9/2/2010	Trasferimento	1/1/2010			

Nota: Presentata istanza di proroga pubblicata nel B.U.I.G. Anno XLVI - N. 8.

**ELENCO DELLE CONCESSIONI DI COLTIVAZIONE ACCORDATE NEL SOTTOFONDO MARINO - Aggiornamento 30/aprile/2010**

963	CODICE E DENOMINAZIONE DELLA CONCESSIONE	TITOLARI DELLA CONCESSIONE e relative quote di partecipazione (%)	PROVVEDIMENTI CONCERNENTI LA CONCESSIONE		PERIODO DI VIGENZA	SCADENZA	AREA (Km <sup>q</sup> )	UBICAZIONE DELLA CONCESSIONE
			Data	Natura del provvedimento				
	<b>D.C 1.AG</b>	IONICA GAS (100) (r.u.)	7/7/1973	Natura del provvedimento	-	07/07/2013	68,42	ZONA D (68,42)
			7/7/1973	Conferimento	XVIII - 2			
			5/7/1994	Aggiornamento programma lavoro	XXXVIII - 8			
			13/2/1998	Cambio intestazione	XLII - 3			
			11/2/2003	Proroga	XLVII - 3			
			9/2/2010	Trasferimento	LIV - 3			
	<b>964</b>							
	CODICE E DENOMINAZIONE DELLA CONCESSIONE	TITOLARI DELLA CONCESSIONE e relative quote di partecipazione (%)	PROVVEDIMENTI CONCERNENTI LA CONCESSIONE		PERIODO DI VIGENZA	SCADENZA	AREA (Km <sup>q</sup> )	UBICAZIONE DELLA CONCESSIONE
	<b>A.C 5.AV</b>	ENI (100) (r.u.)	3/3/1974	Natura del provvedimento	-	03/03/2014	19,16	ZONA A (19,16)
			3/3/1974	Conferimento	XVIII - 6			
			23/7/1975	Trasferimento quota	XX - 1			
			9/4/1976	Trasferimento quota	XX - 6			
			30/6/1980	Trasferimento quota	XXIV - 7			
			4/3/1996	Modifica programma lavoro	XL - 4			
			13/2/1998	Cambio intestazione	XLII - 3			
			3/12/2004	Proroga	XLIX - 1			
	<b>965</b>							
	CODICE E DENOMINAZIONE DELLA CONCESSIONE	TITOLARI DELLA CONCESSIONE e relative quote di partecipazione (%)	PROVVEDIMENTI CONCERNENTI LA CONCESSIONE		PERIODO DI VIGENZA	SCADENZA	AREA (Km <sup>q</sup> )	UBICAZIONE DELLA CONCESSIONE
	<b>A.C 7.AS</b>	ENI (100) (r.u.)	12/11/1974	Natura del provvedimento	-	12/11/2014	210,16	ZONA A (210,16)
			12/11/1974	Conferimento	XIX - 4			
			7/2/1976	Trasferimento quota	XX - 5			
			26/6/1981	Ampliamento	XXVI - 4			
			20/11/1985	Modifica programma lavoro	XXX - 4			
			13/2/1998	Cambio intestazione	XLII - 3			
			25/1/1999	Modifica programma sviluppo	XLIII - 2			
			10/5/2004	Proroga	XLVIII - 6			
	<b>966</b>							
	CODICE E DENOMINAZIONE DELLA CONCESSIONE	TITOLARI DELLA CONCESSIONE e relative quote di partecipazione (%)	PROVVEDIMENTI CONCERNENTI LA CONCESSIONE		PERIODO DI VIGENZA	SCADENZA	AREA (Km <sup>q</sup> )	UBICAZIONE DELLA CONCESSIONE
	<b>B.C 5.AS</b>	ADRIATICA IDROCARBURI (100) (r.u.)	12/11/1974	Natura del provvedimento	-	12/11/2014	98,35	ZONA B (98,35)
			12/11/1974	Conferimento	XIX - 4			
			7/2/1976	Trasferimento quota	XX - 5			
			5/10/1996	Modifica programma lavoro	XL - 11			
			13/2/1998	Cambio intestazione	XLII - 3			
			3/12/2004	Proroga	XLIX - 1			
			9/2/2010	Trasferimento	LIV - 3			
	<b>967</b>							
	CODICE E DENOMINAZIONE DELLA CONCESSIONE	TITOLARI DELLA CONCESSIONE e relative quote di partecipazione (%)	PROVVEDIMENTI CONCERNENTI LA CONCESSIONE		PERIODO DI VIGENZA	SCADENZA	AREA (Km <sup>q</sup> )	UBICAZIONE DELLA CONCESSIONE
	<b>A.C 6.AS</b>	ENI (100) (r.u.)	12/11/1974	Natura del provvedimento	-	12/11/2014	33,37	ZONA A (33,37)
			12/11/1974	Conferimento	XIX - 5			
			7/2/1976	Trasferimento quota	XX - 5			
			13/2/1998	Cambio intestazione	XLII - 3			
			3/12/2004	Proroga	XLIX - 1			

**ELENCO DELLE CONCESSIONI DI COLTIVAZIONE ACCORDATE NEL SOTTOFONDO MARINO - Aggiornamento 30/aprile/2010**

**968**

CODICE E DENOMINAZIONE DELLA CONCESSIONE	TITOLARI DELLA CONCESSIONE e relative quote di partecipazione (%)	PROVVEDIMENTI CONCERNENTI LA CONCESSIONE		PERIODO DI VIGENZA	SCADENZA	AREA (Kmq)	UBICAZIONE DELLA CONCESSIONE
		Data	Natura del provvedimento				
<b>B.C 7.LF</b> Nota: Presentata istanza di unificazione con la concessione «FTIME TENNA» pubblicata nel B.U.I.G. - Anno XX - N. 6.	EDISON (95) (r.u.) GAS PLUS ITALIANA (5)	20/5/1975	Natura del provvedimento	Decorrenza	-	201	ZONA B (201)
		19/4/1979	Conferimento	29/5/1974			
		7/4/1989	Cambio intestazione quota	27/11/1978			
		4/8/1993	Trasferimento quota	7/4/1989			
		4/3/1994	Cambio intestazione quota	23/4/1992			
		4/3/1994	Trasferimento quota	2/10/1989			
		18/3/1996	Sospensione attività di sviluppo	23/3/1993			
			Proroga sospensione attività di sviluppo	23/3/1995			
		9/5/1996	Cambio intestazione quota	1/1/1996			
		9/5/1996	Cambio intestazione quota	1/3/1996			
		30/4/1997	Modifica programma sviluppo	30/4/1997			
		23/11/1998	Cambio intestazione quota	29/6/1998			
		15/9/1999	Cambio intestazione quota	1/7/1999			
		12/2/2004	Cambio intestazione quota	1/12/2003			
		12/2/2004	Cambio intestazione quota	1/1/2004			
27/5/2004	Proroga	29/5/2004					
20/7/2004	Cambio intestazione quota	18/5/2004					

**970**

CODICE E DENOMINAZIONE DELLA CONCESSIONE	TITOLARI DELLA CONCESSIONE e relative quote di partecipazione (%)	PROVVEDIMENTI CONCERNENTI LA CONCESSIONE		PERIODO DI VIGENZA	SCADENZA	AREA (Kmq)	UBICAZIONE DELLA CONCESSIONE
		Data	Natura del provvedimento				
<b>A.C 8.ME</b>	ENI (81) (r.u.) EDISON (19)	5/11/1975	Conferimento	5/11/1975	-	51,27	ZONA A (51,27)
		10/6/1976	Rettifica	10/6/1976			
		24/11/1978	Trasferimento quota	24/11/1978			
		16/12/1980	Estensione titolarità	16/12/1980			
		26/4/1983	Cambio intestazione quota	26/4/1983			
		25/10/1985	Cambio intestazione quota	1/1/1985			
		31/7/1986	Cambio intestazione quota	24/12/1985			
		19/1/1987	Modifica programma lavoro	19/1/1987			
		20/7/1987	Trasferimento quota	1/12/1986			
		8/11/1988	Cambio intestazione quota	26/11/1987			
		8/8/1991	Trasferimento quota	1/7/1989			
		12/5/1992	Cambio intestazione quota	19/6/1991			
		2/9/1993	Trasferimento quota	1/8/1992			
		2/9/1993	Cambio intestazione quota	4/11/1992			
		9/5/1996	Cambio intestazione quota	1/3/1996			
		6/3/1997	Trasferimento quota	11/7/1996			
		6/3/1997	Ridenominazione	6/3/1997			
		13/2/1998	Cambio intestazione quota	1/1/1998			
		25/3/1998	Modifica programma sviluppo	25/3/1998			
		20/3/2000	Cambio intestazione quota	1/1/2000			
		20/4/2001	Cambio intestazione quota	1/10/2000			
		18/9/2001	Trasferimento quota	29/6/2001			
		12/2/2004	Intestazione quota	1/12/2003			
		28/11/2005	Proroga	5/11/2005			
		28/11/2005	Approvazione nuovo programma lavoro	28/11/2005			

**ELENCO DELLE CONCESSIONI DI COLTIVAZIONE ACCORDATE NEL SOTTOFONDO MARINO - Aggiornamento 30/aprile/2010**

971 CODICE E DENOMINAZIONE DELLA CONCESSIONE	TITOLARI DELLA CONCESSIONE e relative quote di partecipazione (%) EDISON (61,7175) (r.u.) ENI (38,2825)	PROVVEDIMENTI CONCERNENTI LA CONCESSIONE		PERIODO DI VIGENZA	SCADENZA	AREA (Kmq)	UBICAZIONE DELLA CONCESSIONE
		Data	Natura del provvedimento				
<b>B.C 8.LF</b>		9/3/1978	Conferimento	9/3/1978	-	369,62	ZONA B (369,62)
		20/11/1978	Trasferimento quota	20/11/1978			
		16/7/1979	Cambio intestazione quota	27/11/1978			
		13/9/1982	Trasferimento quota	3/9/1982			
		4/4/1984	Modifica programma lavoro	4/4/1984			
		8/5/1984	Trasferimento quota	8/5/1984			
		20/11/1985	Approvazione programma definitivo	20/11/1985			
		15/4/1987	Trasferimento quota	15/4/1987			
		3/7/1989	Modifica programma lavoro	3/7/1989			
		29/6/1990	Approvazione nuovo programma lavoro	29/6/1990			
		9/9/1991	Approvazione nuovo programma di sviluppo e ricerca	9/9/1991			
		4/8/1993	Cambio intestazione quota	23/4/1992			
		13/2/1998	Cambio intestazione quota	1/1/1998			
		23/11/1998	Cambio intestazione quota	29/6/1998			
		15/9/1999	Cambio intestazione quota	1/7/1999			
12/2/2004	Intestazione quota	1/12/2003					
29/2/2008	Approvazione programma lavoro	29/2/2008					
29/2/2008	Proroga	9/3/2008					
9/9/1991		XXXV - 10					
4/8/1993		XXXVII - 10					
13/2/1998		XLII - 3					
23/11/1998		XLII - 12					
15/9/1999		XLIII - 10					
12/2/2004		XLVIII - 3					
29/2/2008		LII - 3					
29/2/2008		LII - 3					
972 CODICE E DENOMINAZIONE DELLA CONCESSIONE	TITOLARI DELLA CONCESSIONE e relative quote di partecipazione (%) IONICA GAS (100) (r.u.)	PROVVEDIMENTI CONCERNENTI LA CONCESSIONE		PERIODO DI VIGENZA	SCADENZA	AREA (Kmq)	UBICAZIONE DELLA CONCESSIONE
Data	Natura del provvedimento						
<b>D.C 2.AG</b>		24/7/1978	Conferimento	24/7/1978	-	44,35	ZONA D (44,35)
		15/7/1997	Integrazione programma lavoro	15/7/1997			
		13/2/1998	Cambio intestazione	1/1/1998			
		10/6/2008	Proroga	24/7/2008			
		9/2/2010	Trasferimento	1/1/2010			
24/7/1978		XXII - 10					
15/7/1997		XLI - 8					
13/2/1998		XLII - 3					
10/6/2008		LII - 7					
9/2/2010		LIV - 3					
973 CODICE E DENOMINAZIONE DELLA CONCESSIONE	TITOLARI DELLA CONCESSIONE e relative quote di partecipazione (%) ADRIATICA IDROCARBURI (66,666667) (r.u.) EDISON (33,333333)	PROVVEDIMENTI CONCERNENTI LA CONCESSIONE		PERIODO DI VIGENZA	SCADENZA	AREA (Kmq)	UBICAZIONE DELLA CONCESSIONE
Data	Natura del provvedimento						
<b>B.C 9.AS</b>		20/11/1978	Conferimento	20/11/1978	-	262,86	ZONA B (262,86)
		6/10/1992	Trasferimento quota	18/3/1992			
		2/9/1993	Cambio intestazione quota	4/11/1992			
		13/2/1998	Cambio intestazione quota	1/1/1998			
		12/2/2004	Intestazione quota	1/12/2003			
		10/6/2008	Proroga	20/11/2008			
		9/2/2010	Trasferimento quota	1/1/2010			
20/11/1978		XXIII - 2					
6/10/1992		XXXVII - 10					
2/9/1993		XXXVII - 10					
13/2/1998		XLII - 3					
12/2/2004		XLVIII - 3					
10/6/2008		LII - 7					
9/2/2010		LIV - 3					

**ELENCO DELLE CONCESSIONI DI COLTIVAZIONE ACCORDATE NEL SOTTOFONDO MARINO - Aggiornamento 30/aprile/2010**

975 CODICE E DENOMINAZIONE DELLA CONCESSIONE	TITOLARI DELLA CONCESSIONE e relative quote di partecipazione (%)	PROVVEDIMENTI CONCERNENTI LA CONCESSIONE		PERIODO DI VIGENZA	SCADENZA	AREA (Kmq)	UBICAZIONE DELLA CONCESSIONE
		Data	Natura del provvedimento				
<b>C.C 3.AG</b>	ENI MEDITERRANEA IDROCARBURI (100) (r.u.)	13/6/1980	Conferimento	Decorrenza 13/6/1980	-	394,8	ZONA C (394,8)
		14/3/1989	Modifica programma lavoro	14/3/1989			
		8/5/1996	Modifica programma lavoro	8/5/1996			
		22/7/1997	Approvazione nuovo programma di esplorazione	22/7/1997			
		13/2/1998	Cambio intestazione	1/1/1998			
		12/7/2005	Trasferimento	13/1/2005			
		20/10/2005	Modifica programma lavoro	20/10/2005			
1/3/2010	Proroga	13/6/2010					
1/3/2010	Proroga	LIV - 4					
<b>976</b>	ENI (100) (r.u.)	16/12/1980	Conferimento	Decorrenza 16/12/1980	-	47,84	ZONA D (23,74) ZONA F (24,1)
		5/6/1995	Sospensione attività di sviluppo e produzione	5/6/1995			
		23/6/1997	Proroga sosp. attività di sviluppo e produzione	31/12/1996			
		13/2/1998	Cambio intestazione	1/1/1998			
<b>977</b>	ADRIATICA IDROCARBURI (51) (r.u.) EDISON (49)	16/12/1980	Conferimento	Decorrenza 27/5/1980	-	216,85	ZONA B (216,85)
		7/7/1989	Approvazione integrazione programma	7/7/1989			
		6/10/1992	Trasferimento quota	18/3/1992			
		2/9/1993	Cambio intestazione quota	4/11/1992			
		13/2/1998	Cambio intestazione quota	1/1/1998			
		12/2/2004	Intestazione quota	1/12/2003			
		7/1/2010	Proroga	27/5/2010			
		9/2/2010	Trasferimento quota	1/1/2010			
		27/5/1980	Conferimento	XXV - 5			
		7/7/1989	Approvazione integrazione programma	XXXIV - 2			
		6/10/1992	Trasferimento quota	XXXVII - 10			
		2/9/1993	Cambio intestazione quota	XXXVII - 10			
		13/2/1998	Cambio intestazione quota	XLII - 3			
12/2/2004	Intestazione quota	XLVIII - 3					
7/1/2010	Proroga	LIV - 2					
9/2/2010	Trasferimento quota	LIV - 3					
<b>978</b>	ENI (100) (r.u.)	26/6/1981	Conferimento	Decorrenza 23/10/1979	-	138,59	ZONA A (138,59)
		13/2/1998	Cambio intestazione	1/1/1998			
		13/2/1998	Cambio intestazione	XLII - 3			

Nota: Presentata istanza di rinuncia pubblicata nel B.U.I.G. Anno XLVIII - N. 11.

Nota: Presentata istanza di proroga pubblicata nel B.U.I.G. Anno LI - N. 11.

**ELENCO DELLE CONCESSIONI DI COLTIVAZIONE ACCORDATE NEL SOTTOFONDO MARINO - Aggiornamento 30/aprile/2010**

979	CODICE E DENOMINAZIONE DELLA CONCESSIONE	TITOLARI DELLA CONCESSIONE e relative quote di partecipazione (%)	PROVVEDIMENTI CONCERNENTI LA CONCESSIONE		PERIODO DI VIGENZA	SCADENZA	AREA (Kmq)	UBICAZIONE DELLA CONCESSIONE	
			Data	Natura del provvedimento					
	<b>B.C 11.AS</b>	ENI (51) (r.u.) EDISON (49)	26/6/1981 6/10/1992 2/9/1993 13/2/1998 12/2/2004	Natura del provvedimento Conferimento Trasferimento quota Cambio intestazione quota Cambio intestazione quota Intestazione quota	-	26/06/2011	177,59	ZONA B (177,59)	
	<b>980</b>								
	<b>980</b>	TITOLARI DELLA CONCESSIONE e relative quote di partecipazione (%)		PROVVEDIMENTI CONCERNENTI LA CONCESSIONE					
	<b>A.C 10.AG</b>	ENI (100) (r.u.)	26/6/1981 25/10/1985 13/2/1998 29/7/2009	Natura del provvedimento Conferimento Modifica programma lavoro Cambio intestazione Proroga	-	23/10/2019	76,95	ZONA A (76,95)	
	<b>981</b>								
	<b>981</b>	TITOLARI DELLA CONCESSIONE e relative quote di partecipazione (%)		PROVVEDIMENTI CONCERNENTI LA CONCESSIONE					
	<b>A.C 11.AG</b>	ENI (90) (r.u.) LIGESTRA (10)	26/6/1981 27/12/1983 25/10/1985 4/7/1989 13/2/1998 4/7/2001 7/11/2008 6/7/2009	Natura del provvedimento Conferimento Estensione titolarità Modifica programma lavoro Trasferimento quota Cambio intestazione quota Cambio intestazione quota Cambio intestazione quota Proroga	-	23/10/2019	154,69	ZONA A (154,69)	
	<b>983</b>								
	<b>983</b>	TITOLARI DELLA CONCESSIONE e relative quote di partecipazione (%)		PROVVEDIMENTI CONCERNENTI LA CONCESSIONE					
	<b>D.C 4.AG</b>	IONICA GAS (100) (r.u.)	13/9/1982 5/7/1994 13/2/1998 9/2/2010	Natura del provvedimento Conferimento Aggiornamento programma lavoro Cambio intestazione Trasferimento	-	31/03/2011	16,9	ZONA D (16,9)	
	Nota: Presentata istanza di proroga pubblicata nel B.U.I.G. Anno LIV - N. 5.								
	<b>984</b>								
	<b>984</b>	TITOLARI DELLA CONCESSIONE e relative quote di partecipazione (%)		PROVVEDIMENTI CONCERNENTI LA CONCESSIONE					
	<b>A.C 12.AG</b>	ENI (100) (r.u.)	13/9/1982 20/1/1987 17/6/1994 13/2/1998 29/7/2009	Natura del provvedimento Conferimento Modifica programma lavoro Approvazione nuovo programma di ricerca Cambio intestazione Proroga	-	23/10/2019	143,75	ZONA A (143,75)	

**ELENCO DELLE CONCESSIONI DI COLTIVAZIONE ACCORDATE NEL SOTTOFONDO MARINO - Aggiornamento 30/aprile/2010**

985	CODICE E DENOMINAZIONE DELLA CONCESSIONE	TITOLARI DELLA CONCESSIONE e relative quote di partecipazione (%)	PROVVEDIMENTI CONCERNENTI LA CONCESSIONE		PERIODO DI VIGENZA	SCADENZA	AREA (Km <sup>q</sup> )	UBICAZIONE DELLA CONCESSIONE
			Data	Natura del provvedimento				
	<b>A.C 13.AS</b>	ENI (51) (r.u.) EDISON (49)	13/9/1982 6/12/1992 2/9/1993 17/6/1994 13/2/1998 12/2/2004 29/7/2009	Natura del provvedimento Conferimento Trasferimento quota Cambio intestazione quota Modifica programma lavoro Cambio intestazione quota Intestazione quota Proroga	23/10/1979 XXVI - 12 18/3/1992 XXVII - 10 4/11/1992 XXXVII - 10 17/6/1994 XXXVIII - 7 1/1/1998 XLII - 3 1/12/2003 XLVIII - 3 23/10/2009 LIII - 8	23/10/2019	135,97	ZONA A (135,97)
	<b>B.C 13.AS</b>	ENI (51) (r.u.) EDISON (49)	13/9/1982 6/10/1992 2/9/1993 23/7/1996 23/7/1996 13/7/1998 3/3/2000	Natura del provvedimento Conferimento Trasferimento quota Cambio intestazione quota Sospensione lavori di sviluppo Modifica programma lavoro Cambio intestazione quota Approvazione nuovo programma di sviluppo e ricerca	27/5/1980 XXVI - 12 18/3/1992 XXXVII - 10 4/11/1992 XXXVII - 10 23/7/1996 XL - 8 23/7/1996 XL - 8 1/1/1998 XLII - 3 3/3/2000 XLIV - 3	27/05/2010	395,52	ZONA B (395,52)
	<b>B.C 13.AS</b>	Nota: Presentata istanza di proroga pubblicata nel B.U.I.G. Anno LIII - N. 7.	12/2/2004	Intestazione quota	1/12/2003			
	<b>986</b>	TITOLARI DELLA CONCESSIONE e relative quote di partecipazione (%)		PROVVEDIMENTI CONCERNENTI LA CONCESSIONE				
	<b>B.C 13.AS</b>	ENI (51) (r.u.) EDISON (49)	13/9/1982 6/10/1992 2/9/1993 23/7/1996 23/7/1996 13/7/1998 3/3/2000	Natura del provvedimento Conferimento Trasferimento quota Cambio intestazione quota Sospensione lavori di sviluppo Modifica programma lavoro Cambio intestazione quota Approvazione nuovo programma di sviluppo e ricerca	27/5/1980 XXVI - 12 18/3/1992 XXXVII - 10 4/11/1992 XXXVII - 10 23/7/1996 XL - 8 23/7/1996 XL - 8 1/1/1998 XLII - 3 3/3/2000 XLIV - 3	27/05/2010	395,52	ZONA B (395,52)
	<b>987</b>	TITOLARI DELLA CONCESSIONE e relative quote di partecipazione (%)		PROVVEDIMENTI CONCERNENTI LA CONCESSIONE				
	<b>B.C 14.AS</b>	ENI (51) (r.u.) EDISON (49)	13/9/1982 6/10/1992 2/9/1993 13/2/1998 14/1/2003 12/2/2004 29/1/2010	Natura del provvedimento Conferimento Trasferimento quota Cambio intestazione quota Cambio intestazione quota Modifica programma sviluppo Intestazione quota Proroga	27/5/1980 XXVI - 12 18/3/1992 XXXVII - 10 4/11/1992 XXXVII - 10 1/1/1998 XLII - 3 14/1/2003 XLVII - 2 1/12/2003 XLVIII - 3 27/1/2010 LIV - 2	27/05/2020	228,24	ZONA B (228,24)
	<b>988</b>	TITOLARI DELLA CONCESSIONE e relative quote di partecipazione (%)		PROVVEDIMENTI CONCERNENTI LA CONCESSIONE				
	<b>B.C 12.AS</b>	ADRIATICA IDROCARBURI (51) (r.u.) EDISON (49)	13/9/1982 20/11/1985 10/7/1989 6/10/1992 2/9/1993 13/2/1998 12/2/2004 9/2/2010	Natura del provvedimento Conferimento Proroga inizio perforazione Approvazione nuovo programma di ricerca Trasferimento quota Cambio intestazione quota Cambio intestazione quota Intestazione quota Trasferimento quota	27/5/1980 XXVII - 3 31/3/1985 XXX - 4 10/7/1989 XXXIV - 1 18/3/1992 XXXVII - 10 4/11/1992 XXXVII - 10 1/1/1998 XLII - 3 1/12/2003 XLVIII - 3 1/1/2010 LIV - 3	27/05/2010	223,1	ZONA B (223,1)





**ELENCO DELLE CONCESSIONI DI COLTIVAZIONE ACCORDATE NEL SOTTOFONDO MARINO - Aggiornamento 30/aprile/2010**
**993**

CODICE E DENOMINAZIONE DELLA CONCESSIONE	TITOLARI DELLA CONCESSIONE e relative quote di partecipazione (%)	PROVVEDIMENTI CONCERNENTI LA CONCESSIONE		PERIODO DI VIGENZA	SCADENZA	AREA (Kmq)	UBICAZIONE DELLA CONCESSIONE
		Data	Natura del provvedimento				
<b>B.C 15.AV</b>	ADRIATICA IDROCARBURI (100) (r.u.)	7/9/1984	Natura del provvedimento Conferimento	12/1/1982	12/01/2012	168,79	ZONA B (168,79)
		31/7/1986	Approvazione piano sviluppo	31/7/1986			
		8/8/1991	Trasferimento quota	1/7/1989			
		12/5/1992	Cambio intestazione quota	19/6/1991			
		2/9/1993	Trasferimento quota	1/8/1992			
		2/9/1993	Cambio intestazione quota	4/11/1992			
		15/10/1995	Cambio intestazione quota	1/1/1985			
		9/5/1996	Cambio intestazione quota	1/1/1996			
		9/5/1996	Cambio intestazione quota	1/3/1996			
		5/2/1998	Assunzione quota	29/12/1997			
		13/2/1998	Cambio intestazione quota	1/1/1998			
		10/3/2000	Assunzione quota	5/3/1998			
		9/2/2010	Trasferimento	1/1/2010			

**995**

CODICE E DENOMINAZIONE DELLA CONCESSIONE	TITOLARI DELLA CONCESSIONE e relative quote di partecipazione (%)	PROVVEDIMENTI CONCERNENTI LA CONCESSIONE		PERIODO DI VIGENZA	SCADENZA	AREA (Kmq)	UBICAZIONE DELLA CONCESSIONE
		Data	Natura del provvedimento				
<b>A.C 16.AG</b>	ENI (70) (r.u.)	31/7/1986	Natura del provvedimento Conferimento	19/5/1985	19/05/2015	539,84	ZONA A (539,84)
	EDISON (30)	8/8/1991	Trasferimento quota	1/7/1989			
		12/5/1992	Cambio intestazione quota	19/6/1991			
		4/8/1993	Cambio intestazione quota	23/4/1992			
		2/9/1993	Trasferimento quota	1/8/1992			
		2/9/1993	Cambio intestazione quota	4/11/1992			
		13/2/1998	Cambio intestazione quota	1/1/1998			
		23/11/1998	Cambio intestazione quota	29/6/1998			
		15/9/1999	Cambio intestazione quota	1/7/1999			
		12/2/2004	Intestazione quota	1/12/2003			

**ELENCO DELLE CONCESSIONI DI COLTIVAZIONE ACCORDATE NEL SOTTOFONDO MARINO - Aggiornamento 30/aprile/2010**

996	CODICE E DENOMINAZIONE DELLA CONCESSIONE	TITOLARI DELLA CONCESSIONE e relative quote di partecipazione (%)		PROVVEDIMENTI CONCERNENTI LA CONCESSIONE		PERIODO DI VIGENZA	SCADENZA	AREA (Kmq)	UBICAZIONE DELLA CONCESSIONE
		ENI (100) (r.u.)		Data	Natura del provvedimento				
<b>B.C 17.TO</b>				18/10/1988	Conferimento	18/10/1988	18/10/2018	206,94	ZONA B (206,94)
				8/4/1991	Cambio intestazione quota	26/11/1987			
				18/7/1991	Approvazione piano sviluppo	18/7/1991			
				8/2/1993	Trasferimento quota	13/9/1991			
				8/2/1993	Trasferimento quota e nomina r.u.	17/10/1991			
				2/9/1993	Trasferimento quota	1/8/1992			
				2/9/1993	Cambio intestazione quota	4/11/1992			
				3/9/1993	Modifica programma lavoro	3/9/1993			
				29/3/1994	Trasferimento quota	31/12/1993			
				1/8/1994	Cambio intestazione quota	5/5/1994			
				1/8/1994	Proroga termine di inizio produzione	1/8/1994			
				7/3/1997	Trasferimento quota	20/12/1996			
				22/7/1997	Trasferimento quota	9/6/1997			
				29/10/1997	Modifica programma sviluppo	29/10/1997			
				3/12/1997	Trasferimento quote	17/10/1997			
				13/2/1998	Cambio intestazione	1/1/1998			
				26/11/2002	Ampliamento	26/11/2002			
				14/12/2009	Approvazione nuovo programma lavoro	14/12/2009			
<b>997</b>									
<b>B.C 18.RI</b>				18/10/1988	Conferimento	18/10/1988	18/10/2018	74,43	ZONA B (74,43)
				9/5/1996	Cambio intestazione	1/1/1996			
				9/5/1996	Cambio intestazione	1/3/1996			
				1/6/1998	Trasferimento titolarità	1/4/1998			
<b>998</b>									
<b>F.C 1.AG</b>				23/1/1989	Conferimento	24/5/1987	24/05/2017	38,26	ZONA F (38,26)
				13/2/1998	Cambio intestazione	1/1/1998			
				9/2/2010	Trasferimento	1/1/2010			
<b>1000</b>									
<b>A.C 17.AG</b>				7/4/1989	Conferimento	26/5/1987	26/05/2017	151,37	ZONA A (151,37)
				8/8/1991	Trasferimento quota	1/7/1989			
				12/5/1992	Cambio intestazione quota	19/6/1991			
				2/9/1993	Trasferimento quota	1/8/1992			
				2/9/1993	Cambio intestazione quota	4/11/1992			
				8/5/1996	Modifica programma sviluppo	8/5/1996			
				10/4/1997	Modifica programma sviluppo	10/4/1997			
				13/2/1998	Cambio intestazione quota	1/1/1998			
				12/2/2004	Intestazione quota	1/12/2003			

**ELENCO DELLE CONCESSIONI DI COLTIVAZIONE ACCORDATE NEL SOTTOFONDO MARINO - Aggiornamento 30/aprile/2010**

CODICE E DENOMINAZIONE DELLA CONCESSIONE	TITOLARI DELLA CONCESSIONE e relative quote di partecipazione (%)	PROVVEDIMENTI CONCERNENTI LA CONCESSIONE		PERIODO DI VIGENZA	SCADENZA	AREA (Kmq)	UBICAZIONE DELLA CONCESSIONE
		Data	Natura del provvedimento				
<b>1001</b> <b>A.C 18.AG</b>	ENI (100) (r.u.)	18/12/1989 13/2/1998	Decorrenza 4/9/1987 1/1/1998	XXIV - 10 XLII - 3	04/09/2017	155,18	ZONA A (155,18)
<b>1002</b>							
<b>1002</b> CODICE E DENOMINAZIONE DELLA CONCESSIONE	TITOLARI DELLA CONCESSIONE e relative quote di partecipazione (%)	PROVVEDIMENTI CONCERNENTI LA CONCESSIONE		PERIODO DI VIGENZA	SCADENZA	AREA (Kmq)	UBICAZIONE DELLA CONCESSIONE
<b>B.C 20.AS</b>	ENI (51) (r.u.) EDISON (49)	16/1/1992 6/10/1992 2/9/1993 2/4/1996	Decorrenza 27/5/1980 18/3/1992 4/11/1992 2/4/1996	XXXVI - 5 XXXVII - 10 XXXVII - 10 XL - 5	27/05/2010	82,21	ZONA B (82,21)
Nota: Presentata: - Istanza di ampliamento pubblicata nel B.U.I.G.- Anno LII - N. 1; - Istanza di proroga pubblicata nel B.U.I.G. Anno LIII - N. 7.							
<b>1003</b>							
<b>1003</b> CODICE E DENOMINAZIONE DELLA CONCESSIONE	TITOLARI DELLA CONCESSIONE e relative quote di partecipazione (%)	PROVVEDIMENTI CONCERNENTI LA CONCESSIONE		PERIODO DI VIGENZA	SCADENZA	AREA (Kmq)	UBICAZIONE DELLA CONCESSIONE
<b>F.C 2.AG</b>	ENI (100) (r.u.)	19/3/1992 8/8/1994 13/2/1998	Decorrenza 25/5/1990 8/8/1994 1/1/1998	XXXVI - 6 XXXVIII - 9 XLII - 3	25/05/2020	556,31	ZONA F (556,31)
Approvazione progr. svil. definit. e ulter. ric. Cambio intestazione							
<b>1004</b>							
<b>1004</b> CODICE E DENOMINAZIONE DELLA CONCESSIONE	TITOLARI DELLA CONCESSIONE e relative quote di partecipazione (%)	PROVVEDIMENTI CONCERNENTI LA CONCESSIONE		PERIODO DI VIGENZA	SCADENZA	AREA (Kmq)	UBICAZIONE DELLA CONCESSIONE
<b>A.C 19.PI</b>	ENI (85) (r.u.) MEDOILGAS ITALIA (15)	7/3/1994 14/6/1996 13/2/1998 5/4/2002 30/6/2005 16/4/2008	Decorrenza 30/11/1993 1/1/1996 23/1/1996 1/1/1998 29/11/2001 26/4/2005 12/2/2008	XXXVIII - 4 XL - 7 XL - 7 XLII - 3 XLVI - 12 XLIX - 7 LII - 5	30/11/2023	219,46	ZONA A (219,46)
Cambio intestazione quota Cambio intestazione quota Cambio intestazione quota Cambio intestazione quota Cambio intestazione quota Cambio intestazione quota							
<b>1005</b>							
<b>1005</b> CODICE E DENOMINAZIONE DELLA CONCESSIONE	TITOLARI DELLA CONCESSIONE e relative quote di partecipazione (%)	PROVVEDIMENTI CONCERNENTI LA CONCESSIONE		PERIODO DI VIGENZA	SCADENZA	AREA (Kmq)	UBICAZIONE DELLA CONCESSIONE
<b>A.C 20.AG</b>	ENI (100) (r.u.)	7/3/1994 13/2/1998	Decorrenza 7/3/1994 1/1/1998	XXXVIII - 4 XLII - 3	07/03/2024	99,42	ZONA A (99,42)
Cambio intestazione							
<b>1006</b>							
<b>1006</b> CODICE E DENOMINAZIONE DELLA CONCESSIONE	TITOLARI DELLA CONCESSIONE e relative quote di partecipazione (%)	PROVVEDIMENTI CONCERNENTI LA CONCESSIONE		PERIODO DI VIGENZA	SCADENZA	AREA (Kmq)	UBICAZIONE DELLA CONCESSIONE
<b>A.C 21.AG</b>	ENI (51) (r.u.) EDISON (49)	9/11/1994 13/2/1998 27/11/2003 12/2/2004	Decorrenza 9/11/1994 1/1/1998 27/11/2003 1/12/2003	XXXVIII - 12 XLII - 3 XLVIII - 1 XLVIII - 3	09/11/2024	99,84	ZONA A (99,84)
Cambio intestazione quota Approvazione nuovo programma lavoro Intestazione quota							

**ELENCO DELLE CONCESSIONI DI COLTIVAZIONE ACCORDATE NEL SOTTOFONDO MARINO - Aggiornamento 30/aprile/2010**

<b>1007</b>	<b>CODICE E DENOMINAZIONE DELLA CONCESSIONE</b> <b>B.C 21.AG</b>	<b>TITOLARI DELLA CONCESSIONE e relative quote di partecipazione (%)</b> ADRIATICA IDROCARBURI (51) (r.u.) EDISON (49)	<b>PROVVEDIMENTI CONCERNENTI LA CONCESSIONE</b> Data 9/11/1994 13/2/1998 7/12/1999 12/2/2004 9/2/2010 Natura del provvedimento Conferimento Cambio intestazione quota Modifica programma sviluppo Intestazione quota Trasferimento quota	<b>DECORRENZA</b> 9/11/1994 1/1/1998 7/12/1999 1/12/2003 1/1/2010	<b>BUIG</b> XXXVIII - 12 XLII - 3 XLIV - 1 XLVIII - 3 LIV - 3	<b>PERIODO DI VIGENZA</b> -	<b>SCADENZA</b> 09/11/2024	<b>AREA (Km<sup>q</sup>)</b> 82,88	<b>UBICAZIONE DELLA CONCESSIONE</b> ZONA B (82,88)
<b>1008</b>	<b>CODICE E DENOMINAZIONE DELLA CONCESSIONE</b> <b>PORTO CORSINI MARE</b>	<b>TITOLARI DELLA CONCESSIONE e relative quote di partecipazione (%)</b> ENI (100) (r.u.)	<b>PROVVEDIMENTI CONCERNENTI LA CONCESSIONE</b> Data 5/10/1996 13/2/1998 4/7/2001 7/7/2006 Natura del provvedimento Unificazione Cambio intestazione Approvazione nuovo programma di sviluppo e ricerca Proroga	<b>DECORRENZA</b> 1/10/1996 1/1/1998 4/7/2001 26/5/2006	<b>BUIG</b> XL - 11 XLII - 3 XLV - 8 L - 8	<b>PERIODO DI VIGENZA</b> -	<b>SCADENZA</b> 26/05/2011	<b>AREA (Km<sup>q</sup>)</b> 56,41	<b>UBICAZIONE DELLA CONCESSIONE</b> ZONA A (56,41)
<b>1009</b>	<b>CODICE E DENOMINAZIONE DELLA CONCESSIONE</b> <b>A.C 22.EA</b>	<b>TITOLARI DELLA CONCESSIONE e relative quote di partecipazione (%)</b> ENI (100) (r.u.)	<b>PROVVEDIMENTI CONCERNENTI LA CONCESSIONE</b> Data 18/9/1997 Natura del provvedimento Attribuzione	<b>DECORRENZA</b> 1/1/1997	<b>BUIG</b> XLI - 10	<b>PERIODO DI VIGENZA</b> -	<b>SCADENZA</b> 01/01/2017	<b>AREA (Km<sup>q</sup>)</b> 142,75	<b>UBICAZIONE DELLA CONCESSIONE</b> ZONA A (142,75)
<b>1010</b>	<b>CODICE E DENOMINAZIONE DELLA CONCESSIONE</b> <b>A.C 23.EA</b>	<b>TITOLARI DELLA CONCESSIONE e relative quote di partecipazione (%)</b> ENI (100) (r.u.)	<b>PROVVEDIMENTI CONCERNENTI LA CONCESSIONE</b> Data 18/9/1997 Natura del provvedimento Attribuzione	<b>DECORRENZA</b> 1/1/1997	<b>BUIG</b> XLI - 10	<b>PERIODO DI VIGENZA</b> -	<b>SCADENZA</b> 01/01/2017	<b>AREA (Km<sup>q</sup>)</b> 71,28	<b>UBICAZIONE DELLA CONCESSIONE</b> ZONA A (71,28)
<b>1011</b>	<b>CODICE E DENOMINAZIONE DELLA CONCESSIONE</b> <b>A.C 24.EA</b>	<b>TITOLARI DELLA CONCESSIONE e relative quote di partecipazione (%)</b> ENI (100) (r.u.)	<b>PROVVEDIMENTI CONCERNENTI LA CONCESSIONE</b> Data 15/6/1998 Natura del provvedimento Attribuzione	<b>DECORRENZA</b> 1/1/1997	<b>BUIG</b> XLII - 6	<b>PERIODO DI VIGENZA</b> -	<b>SCADENZA</b> 01/01/2017	<b>AREA (Km<sup>q</sup>)</b> 4,86	<b>UBICAZIONE DELLA CONCESSIONE</b> ZONA A (4,86)
<b>1012</b>	<b>CODICE E DENOMINAZIONE DELLA CONCESSIONE</b> <b>A.C 25.EA</b>	<b>TITOLARI DELLA CONCESSIONE e relative quote di partecipazione (%)</b> ENI (100) (r.u.)	<b>PROVVEDIMENTI CONCERNENTI LA CONCESSIONE</b> Data 18/6/1998 Natura del provvedimento Attribuzione	<b>DECORRENZA</b> 1/1/1997	<b>BUIG</b> XLII - 6	<b>PERIODO DI VIGENZA</b> -	<b>SCADENZA</b> 01/01/2017	<b>AREA (Km<sup>q</sup>)</b> 25,88	<b>UBICAZIONE DELLA CONCESSIONE</b> ZONA A (25,88)
<b>1013</b>	<b>CODICE E DENOMINAZIONE DELLA CONCESSIONE</b> <b>A.C 26.EA</b>	<b>TITOLARI DELLA CONCESSIONE e relative quote di partecipazione (%)</b> ENI (100) (r.u.)	<b>PROVVEDIMENTI CONCERNENTI LA CONCESSIONE</b> Data 18/6/1998 Natura del provvedimento Attribuzione	<b>DECORRENZA</b> 1/1/1997	<b>BUIG</b> XLII - 6	<b>PERIODO DI VIGENZA</b> -	<b>SCADENZA</b> 01/01/2017	<b>AREA (Km<sup>q</sup>)</b> 131,25	<b>UBICAZIONE DELLA CONCESSIONE</b> ZONA A (131,25)

**ELENCO DELLE CONCESSIONI DI COLTIVAZIONE ACCORDATE NEL SOTTOFONDO MARINO - Aggiornamento 30/aprile/2010**

<b>1014</b>	<b>CODICE E DENOMINAZIONE DELLA CONCESSIONE</b>	<b>TITOLARI DELLA CONCESSIONE e relative quote di partecipazione (%)</b>	<b>PROVVEDIMENTI CONCERNENTI LA CONCESSIONE</b>	<b>PERIODO DI VIGENZA</b>	<b>SCADENZA</b>	<b>AREA (Km<sup>q</sup>)</b>	<b>UBICAZIONE DELLA CONCESSIONE</b>
	<b>A.C 27.EA</b>	ENI (100) (r.u.)	Data 18/6/1998 Natura del provvedimento Attribuzione Decorrenza 1/1/1997	-	01/01/2017	110	ZONA A (95) EMILIA ROMAGNA (15)
<b>1015</b>	<b>CODICE E DENOMINAZIONE DELLA CONCESSIONE</b>	<b>TITOLARI DELLA CONCESSIONE e relative quote di partecipazione (%)</b>	<b>PROVVEDIMENTI CONCERNENTI LA CONCESSIONE</b>	<b>PERIODO DI VIGENZA</b>	<b>SCADENZA</b>	<b>AREA (Km<sup>q</sup>)</b>	<b>UBICAZIONE DELLA CONCESSIONE</b>
	<b>A.C 28.EA</b>	ENI (100) (r.u.)	Data 18/6/1998 Natura del provvedimento Attribuzione Decorrenza 1/1/1997	-	01/01/2017	76,42	ZONA A (76,42)
<b>1016</b>	<b>CODICE E DENOMINAZIONE DELLA CONCESSIONE</b>	<b>TITOLARI DELLA CONCESSIONE e relative quote di partecipazione (%)</b>	<b>PROVVEDIMENTI CONCERNENTI LA CONCESSIONE</b>	<b>PERIODO DI VIGENZA</b>	<b>SCADENZA</b>	<b>AREA (Km<sup>q</sup>)</b>	<b>UBICAZIONE DELLA CONCESSIONE</b>
	<b>A.C 29.EA</b>	ENI (100) (r.u.)	Data 18/6/1998 Natura del provvedimento Attribuzione Decorrenza 1/1/1997	-	01/01/2017	81,85	ZONA A (81,85)
<b>1017</b>	<b>CODICE E DENOMINAZIONE DELLA CONCESSIONE</b>	<b>TITOLARI DELLA CONCESSIONE e relative quote di partecipazione (%)</b>	<b>PROVVEDIMENTI CONCERNENTI LA CONCESSIONE</b>	<b>PERIODO DI VIGENZA</b>	<b>SCADENZA</b>	<b>AREA (Km<sup>q</sup>)</b>	<b>UBICAZIONE DELLA CONCESSIONE</b>
	<b>A.C 30.EA</b>	ENI (100) (r.u.)	Data 18/6/1998 Natura del provvedimento Attribuzione Decorrenza 1/1/1997	-	01/01/2017	114,37	ZONA A (114,37)
<b>1018</b>	<b>CODICE E DENOMINAZIONE DELLA CONCESSIONE</b>	<b>TITOLARI DELLA CONCESSIONE e relative quote di partecipazione (%)</b>	<b>PROVVEDIMENTI CONCERNENTI LA CONCESSIONE</b>	<b>PERIODO DI VIGENZA</b>	<b>SCADENZA</b>	<b>AREA (Km<sup>q</sup>)</b>	<b>UBICAZIONE DELLA CONCESSIONE</b>
	<b>A.C 31.EA</b>	ENI (100) (r.u.)	Data 18/6/1998 Natura del provvedimento Attribuzione Decorrenza 1/1/1997	-	01/01/2017	82,19	ZONA A (82,19)
<b>1019</b>	<b>CODICE E DENOMINAZIONE DELLA CONCESSIONE</b>	<b>TITOLARI DELLA CONCESSIONE e relative quote di partecipazione (%)</b>	<b>PROVVEDIMENTI CONCERNENTI LA CONCESSIONE</b>	<b>PERIODO DI VIGENZA</b>	<b>SCADENZA</b>	<b>AREA (Km<sup>q</sup>)</b>	<b>UBICAZIONE DELLA CONCESSIONE</b>
	<b>A.C 32.AG</b>	ENI (100) (r.u.)	Data 16/2/1999 4/7/2001 Natura del provvedimento Conferimento Approvazione nuovo programma di ricerca Decorrenza 30/11/1994 4/7/2001	-	30/11/2024	190,04	ZONA A (190,04)
<b>1020</b>	<b>CODICE E DENOMINAZIONE DELLA CONCESSIONE</b>	<b>TITOLARI DELLA CONCESSIONE e relative quote di partecipazione (%)</b>	<b>PROVVEDIMENTI CONCERNENTI LA CONCESSIONE</b>	<b>PERIODO DI VIGENZA</b>	<b>SCADENZA</b>	<b>AREA (Km<sup>q</sup>)</b>	<b>UBICAZIONE DELLA CONCESSIONE</b>
	<b>B.C 22.AG</b>	ENI (100) (r.u.)	Data 2/2/2000 Natura del provvedimento Conferimento Decorrenza 1/10/1994	-	01/10/2014	76,63	ZONA B (76,63)

**ELENCO DELLE CONCESSIONI DI COLTIVAZIONE ACCORDATE NEL SOTTOFONDO MARINO - Aggiornamento 30/aprile/2010**

1021	CODICE E DENOMINAZIONE DELLA CONCESSIONE	TITOLARI DELLA CONCESSIONE e relative quote di partecipazione (%)	PROVVEDIMENTI CONCERNENTI LA CONCESSIONE			PERIODO DI VIGENZA	SCADENZA	AREA (Km <sup>q</sup> )	UBICAZIONE DELLA CONCESSIONE
			Data	Natura del provvedimento	Decorrenza				
<b>A.C 33.AG</b>		ENI (100) (r.u.)	16/11/2000 31/7/2001 12/1/2004	Conferimento Riduzione Riduzione	26/1/1996 31/7/2001 12/1/2004	-	26/01/2016	78,4	ZONA A (78,4)
<b>1022</b>									
	CODICE E DENOMINAZIONE DELLA CONCESSIONE	TITOLARI DELLA CONCESSIONE e relative quote di partecipazione (%)	PROVVEDIMENTI CONCERNENTI LA CONCESSIONE			PERIODO DI VIGENZA	SCADENZA	AREA (Km <sup>q</sup> )	UBICAZIONE DELLA CONCESSIONE
<b>A.C 34.AG</b>		ENI (100) (r.u.)	7/7/2006	Conferimento	19/6/2004	-	19/06/2024	147,3	ZONA A (147,3)
<b>1023</b>									
	CODICE E DENOMINAZIONE DELLA CONCESSIONE	TITOLARI DELLA CONCESSIONE e relative quote di partecipazione (%)	PROVVEDIMENTI CONCERNENTI LA CONCESSIONE			PERIODO DI VIGENZA	SCADENZA	AREA (Km <sup>q</sup> )	UBICAZIONE DELLA CONCESSIONE
<b>A.C35.AG</b>		ENI (80) (r.u.) MEDOILGAS ITALIA (20)	14/12/2009	Conferimento	25/11/2002	-	25/11/2022	76,56	

**ELENCO DEI PERMESSI DI PROSPEZIONE ACCORDATI NEL SOTTOFONDO MARINO - Aggiornamento 30/aprile/2010**

**PERMESSI DI PROSPEZIONE ACCORDATI NEL SOTTOFONDO MARINO**  
**RIPORTARE LE LEGGI RELATIVE ALLA PROSPEZIONE**

Nel sottofondo marino sono vigenti n. 2 PERMESSI DI PROSPEZIONE per complessivi 1.114,06 Km<sup>2</sup>

Zona marina	Numero permessi	Superficie (Km <sup>2</sup> )
ZONA E	2	1.114,06

Nota:  
 Nel caso di titoli afferenti a due o più zone finitime, a ciascuna di tali zone viene attribuita la parte di area del titolo minerario ad essa afferente e l'unità mineraria viene attribuita alla zona cui compete la parte maggiore dell'area del titolo medesimo



**ELENCO DEI PERMESSI DI PROSPEZIONE ACCORDATI NEL SOTTOFONDO MARINO - Aggiornamento 30/aprile/2010**

101	CODICE E DENOMINAZIONE DEL PERMESSO	TITOLARI DEL PERMESSO e relative quote di partecipazione (%)	PROVVEDIMENTI CONCERNENTI IL PERMESSO		PERIODO DI VIGENZA	SCADENZA	AREA (Kmq)	UBICAZIONE DEL PERMESSO
			Natura del provvedimento	Decorrenza				
	<b>E.P. 1.SA</b>	SARAS (100) (r.u.)	Conferimento	25/2/2009	-	25/02/2010	480,62	ZONA E (480,62)
				Data 25/2/2009	BUIG LIII - 3			
102	CODICE E DENOMINAZIONE DEL PERMESSO	TITOLARI DEL PERMESSO e relative quote di partecipazione (%)	PROVVEDIMENTI CONCERNENTI IL PERMESSO		PERIODO DI VIGENZA	SCADENZA	AREA (Kmq)	UBICAZIONE DEL PERMESSO
	<b>E.P. 2.SA</b>	SARAS (100) (r.u.)	Natura del provvedimento	Decorrenza				
			Conferimento	25/2/2009	-	25/02/2010	633,44	ZONA E (633,44)
				Data 25/2/2009	BUIG LIII - 3			

**ELENCO DELLE CONCESSIONI DI STOCCAGGIO ACCORDATE NELLA TERRAFERMA - Aggiornamento 30/aprile/2010**

**CONCESSIONI DI STOCCAGGIO ACCORDATE NELLA TERRAFERMA**

Legge 26 aprile 1974, n. 170 e Decreto Legislativo 25 novembre 1996, n. 625

Nella terraferma sono vigenti n. 13 CONCESSIONI DI STOCCAGGIO per complessivi 860,95 Km<sup>2</sup>

Regione	Numero concessioni	Superficie (Km <sup>2</sup> )
ABRUZZO	2	101,17
EMILIA ROMAGNA	5	388,01
LOMBARDIA	5	276,82
MOLISE	0	6,00
VENETO	1	88,95

Nota:  
 Nel caso di titoli afferenti a due o più regioni limitime, a ciascuna di tali regioni viene attribuita la parte di area del titolo minerario ad essa afferente e l'unità mineraria viene attribuita alla regione cui compete la parte maggiore dell'area del titolo medesimo



**ELENCO DELLE CONCESSIONI DI STOCCAGGIO ACCORDATE NELLA TERRAFERMA - Aggiornamento 30/ aprile/2010**

<b>2896</b>	<b>CODICE E DENOMINAZIONE DELLA CONCESSIONE</b> <b>RIPALTA STOCCAGGIO</b>	TITOLARI DELLA CONCESSIONE e relative quote di partecipazione (%) STOGIT (100) (r.u.)	PROVVEDIMENTI CONCERNENTI LA CONCESSIONE Data 5/5/1999 27/9/2001 22/2/2002 Natura del provvedimento Attribuzione Conferma Cambio intestazione	PERIODO DI VIGENZA - - -	SCADENZA 01/01/2017	AREA (Kmq) 62,96	UBICAZIONE DELLA CONCESSIONE LOMBARDIA (62,96) Cremona
<b>2903</b>	<b>CODICE E DENOMINAZIONE DELLA CONCESSIONE</b> <b>BRUGHERIO STOCCAGGIO</b>	TITOLARI DELLA CONCESSIONE e relative quote di partecipazione (%) STOGIT (100) (r.u.)	PROVVEDIMENTI CONCERNENTI LA CONCESSIONE Data 5/5/1999 27/9/2001 22/2/2002 Natura del provvedimento Attribuzione Conferma Cambio intestazione	PERIODO DI VIGENZA - - -	SCADENZA 01/01/2017	AREA (Kmq) 57,85	UBICAZIONE DELLA CONCESSIONE LOMBARDIA (57,85) Milano
<b>2907</b>	<b>CODICE E DENOMINAZIONE DELLA CONCESSIONE</b> <b>MINERBIO STOCCAGGIO</b>	TITOLARI DELLA CONCESSIONE e relative quote di partecipazione (%) STOGIT (100) (r.u.)	PROVVEDIMENTI CONCERNENTI LA CONCESSIONE Data 5/5/1999 27/9/2001 22/2/2002 Natura del provvedimento Attribuzione Conferma Cambio intestazione	PERIODO DI VIGENZA - - -	SCADENZA 01/01/2017	AREA (Kmq) 68,61	UBICAZIONE DELLA CONCESSIONE EMILIA ROMAGNA (68,61) Bologna
<b>2912</b>	<b>CODICE E DENOMINAZIONE DELLA CONCESSIONE</b> <b>SERGNANO STOCCAGGIO</b>	TITOLARI DELLA CONCESSIONE e relative quote di partecipazione (%) STOGIT (100) (r.u.)	PROVVEDIMENTI CONCERNENTI LA CONCESSIONE Data 5/5/1999 15/10/2001 22/2/2002 Natura del provvedimento Attribuzione Conferma Cambio intestazione	PERIODO DI VIGENZA - - -	SCADENZA 01/01/2017	AREA (Kmq) 42,31	UBICAZIONE DELLA CONCESSIONE LOMBARDIA (42,31) Bergamo Cremona
<b>2921</b>	<b>CODICE E DENOMINAZIONE DELLA CONCESSIONE</b> <b>SABBIONCELLO STOCCAGGIO</b>	TITOLARI DELLA CONCESSIONE e relative quote di partecipazione (%) STOGIT (100) (r.u.)	PROVVEDIMENTI CONCERNENTI LA CONCESSIONE Data 5/5/1999 15/10/2001 22/2/2002 Natura del provvedimento Attribuzione Ridenominazione e conferma Cambio intestazione	PERIODO DI VIGENZA - - -	SCADENZA 01/01/2017	AREA (Kmq) 100,15	UBICAZIONE DELLA CONCESSIONE EMILIA ROMAGNA (100,15) Ferrara
<b>2922</b>	<b>CODICE E DENOMINAZIONE DELLA CONCESSIONE</b> <b>ALFONSINE STOCCAGGIO</b>	TITOLARI DELLA CONCESSIONE e relative quote di partecipazione (%) STOGIT (100) (r.u.)	PROVVEDIMENTI CONCERNENTI LA CONCESSIONE Data 4/8/1999 27/9/2001 22/2/2002 Natura del provvedimento Attribuzione Conferma Cambio intestazione	PERIODO DI VIGENZA - - -	SCADENZA 01/01/2017	AREA (Kmq) 85,88	UBICAZIONE DELLA CONCESSIONE EMILIA ROMAGNA (85,88) Ravenna
<b>2923</b>	<b>CODICE E DENOMINAZIONE DELLA CONCESSIONE</b> <b>BORDOLANO STOCCAGGIO</b>	TITOLARI DELLA CONCESSIONE e relative quote di partecipazione (%) STOGIT (100) (r.u.)	PROVVEDIMENTI CONCERNENTI LA CONCESSIONE Data 6/11/2001 20/6/2003 Natura del provvedimento Conferimento Cambio intestazione	PERIODO DI VIGENZA - -	SCADENZA 06/11/2021	AREA (Kmq) 62,97	UBICAZIONE DELLA CONCESSIONE LOMBARDIA (62,97) Cremona Brescia

**ELENCO DELLE CONCESSIONI DI STOCCAGGIO ACCORDATE NELLA TERRAFERMA - Aggiornamento 30/aprile/2010**

**2924**

CODICE E DENOMINAZIONE DELLA CONCESSIONE	TITOLARI DELLA CONCESSIONE e relative quote di partecipazione (%)	PROVVEDIMENTI CONCERNENTI LA CONCESSIONE		PERIODO DI VIGENZA	SCADENZA	AREA (Km <sup>q</sup> )	UBICAZIONE DELLA CONCESSIONE
		Data	Natura del provvedimento				
<b>SAN POTTITO E COTTIGNOLA STOCCAGGIO</b>	EDISON STOCCAGGIO (90) (r.u.) BLUGAS INFRASTRUTTURE (10)	24/4/2009	Conferimento	24/4/2009		51,76	EMILIA ROMAGNA (51,76) Ravenna

**ELENCO DEI PERMESSI DI RICERCA DI RISORSE GEOTERMICHE ACCORDATI NELLA TERRAFERMA - Aggiornamento 30/aprile/2010**

**PERMESSI DI RICERCA DI RISORSE GEOTERMICHE ACCORDATI NELLA TERRAFERMA**

Legge 9 dicembre 1986, n. 896

Nella terraferma sono vigenti n. 5 PERMESSI DI RICERCA DI RISORSE GEOTERMICHE per complessivi 48,33 Km<sup>2</sup>

Regione	Numero permessi	Superficie (Km <sup>2</sup> )
SICILIA	1	6,50
TOSCANA	3	39,43
VENETO	1	2,40

Nota:  
Nel caso di titoli afferenti a due o più regioni limitime, a ciascuna di tali regioni viene attribuita la parte di area del titolo minerario ad essa afferente e l'unità mineraria viene attribuita alla regione cui compete la parte maggiore dell'area del titolo medesimo

**ELENCO DEI PERMESSI DI RICERCA DI RISORSE GEOTERMICHE ACCORDATI NELLA TERRAFERMA - Aggiornamento 30/aprile/2010**

<b>30</b>	<b>CODICE E DENOMINAZIONE DEL PERMESSO</b> <b>LA FABBRICA</b>	<b>TITOLARI DEL PERMESSO e relative quote di partecipazione (%)</b> BRIGHENTI GABRIELE AZIENDA AGRICOLA (100) (r.u.)	<b>PROVVEDIMENTI CONCERNENTI IL PERMESSO</b> Data 7/5/1998 Natura del provvedimento Conferimento	<b>PERIODO DI VIGENZA</b> 1° periodo 07/05/2002	<b>AREA (Kmq)</b> 2,4	<b>UBICAZIONE DEL PERMESSO</b> VENETO (2,4) Venezia
<b>31</b>	<b>CODICE E DENOMINAZIONE DEL PERMESSO</b> <b>MACCHIA AL TORO</b> Nota: Presentata istanza di concessione di coltivazione «MILIA».	<b>TITOLARI DEL PERMESSO e relative quote di partecipazione (%)</b> ENEL GREEN POWER (100) (r.u.)	<b>PROVVEDIMENTI CONCERNENTI IL PERMESSO</b> Data 27/5/1998 10/3/2000 28/12/2001 24/5/2002 21/4/2004 Natura del provvedimento Conferimento Trasferimento Modifica denominazione sociale Proroga Classificazione	<b>PERIODO DI VIGENZA</b> 1° periodo 27/5/1998 1/10/1999 28/12/2001 27/5/2002 21/4/2004	<b>AREA (Kmq)</b> 25,11	<b>UBICAZIONE DEL PERMESSO</b> TOSCANA (25,11) Grosseto
<b>33</b>	<b>CODICE E DENOMINAZIONE DEL PERMESSO</b> <b>CAPALLE</b>	<b>TITOLARI DEL PERMESSO e relative quote di partecipazione (%)</b> COMUNE DI CAMPI BISENZIO (100) (r.u.)	<b>PROVVEDIMENTI CONCERNENTI IL PERMESSO</b> Data 28/9/2004 Natura del provvedimento Conferimento	<b>PERIODO DI VIGENZA</b> 1° periodo 28/9/2004	<b>AREA (Kmq)</b> 4,5	<b>UBICAZIONE DEL PERMESSO</b> TOSCANA (4,5) Firenze
<b>34</b>	<b>CODICE E DENOMINAZIONE DEL PERMESSO</b> <b>MEZZANA</b>	<b>TITOLARI DEL PERMESSO e relative quote di partecipazione (%)</b> COMUNE DI PRATO (100) (r.u.)	<b>PROVVEDIMENTI CONCERNENTI IL PERMESSO</b> Data 28/9/2004 Natura del provvedimento Conferimento	<b>PERIODO DI VIGENZA</b> 1° periodo 28/9/2004	<b>AREA (Kmq)</b> 9,82	<b>UBICAZIONE DEL PERMESSO</b> TOSCANA (9,82) Firenze
<b>350</b>	<b>CODICE E DENOMINAZIONE DEL PERMESSO</b> <b>PANTELLERIA</b>	<b>TITOLARI DEL PERMESSO e relative quote di partecipazione (%)</b> GEOTERMICA (100) (r.u.)	<b>PROVVEDIMENTI CONCERNENTI IL PERMESSO</b> Data 22/02/2011 Natura del provvedimento Conferimento	<b>PERIODO DI VIGENZA</b> 1° periodo 22/02/2011	<b>AREA (Kmq)</b> 6,5	<b>UBICAZIONE DEL PERMESSO</b> SICILIA (6,5) Trapani

**ELENCO DEI PERMESSI DI RICERCA DI RISORSE GEOTERMICHE ACCORDATI NEL SOTTOFONDO MARINO - Aggiornamento 30/aprile/2010**

**PERMESSI DI RICERCA DI RISORSE GEOTERMICHE ACCORDATI NEL SOTTOFONDO MARINO**

Legge 9 dicembre 1986, n. 896

Nel sottofondo marino sono vigenti n. 1 PERMESSI DI RICERCA DI RISORSE GEOTERMICHE per complessivi 678,3 Km<sup>q</sup>

Zona marina	Numero permessi	Superficie (Km <sup>q</sup> )
ZONA E	1	678,30

Nota:  
Nel caso di titoli afferenti a due o più zone finitime, a ciascuna di tali zone viene attribuita la parte di area del titolo minerario ad essa afferente e l'unità mineraria viene attribuita alla zona cui compete la parte maggiore dell'area del titolo medesimo



**ELENCO DEI PERMESSI DI RICERCA DI RISORSE GEOTERMICHE ACCORDATI NEL SOTTOFONDO MARINO - Aggiornamento 30/ aprile/2010**

1

CODICE E DENOMINAZIONE DEL PERMESSO	TITOLARI DEL PERMESSO e relative quote di partecipazione (%)	PROVVEDIMENTI CONCERNENTI IL PERMESSO		PERIODO DI VIGENZA	SCADENZA	AREA (Km <sup>q</sup> )	UBICAZIONE DEL PERMESSO
		Data	Decorrenza				
<b>TIRRENO MERIDIONALE 1</b>	EUROBUILDING (100) (r.u.)	29/9/2009	29/9/2009	1° periodo	29/09/2013	678,3	ZONA E (678,3)
			Natura del provvedimento Conferimento	LIII - 10			

**ELENCO DELLE CONCESSIONI DI COLTIVAZIONE DI RISORSE GEOTERMICHE ACCORDATE NELLA TERRAFERMA - Aggiornamento 30/aprile/2010**

**CONCESSIONI DI COLTIVAZIONE DI RISORSE GEOTERMICHE ACCORDATE NELLA TERRAFERMA**

Legge 9 dicembre 1986, n. 896

Nella terraferma sono vigenti n. 15 CONCESSIONI DI COLTIVAZIONE DI RISORSE GEOTERMICHE per complessivi 760,76 Km<sup>2</sup>

Regione	Numero concessioni	Superficie (Km <sup>2</sup> )
EMILIA ROMAGNA	1	31,72
LAZIO	4	194,17
TOSCANA	8	492,95
UMBRIA	1	39,40
VENETO	1	2,52

Nota:  
Nel caso di titoli afferenti a due o più regioni limitime, a ciascuna di tali regioni viene attribuita la parte di area del titolo minerario ad essa afferente e l'unità mineraria viene attribuita alla regione cui compete la parte maggiore dell'area del titolo medesimo





**ELENCO DELLE CONCESSIONI DI COLTIVAZIONE DI RISORSE GEOTERMICHE ACCORDATE NELLA TERRAFERMA - Aggiornamento 30/aprile/2010**

<b>23</b>	<b>CODICE E DENOMINAZIONE DELLA CONCESSIONE</b> <b>LUSTIGNANO</b>	<b>TITOLARI DELLA CONCESSIONE e relative quote di partecipazione (%)</b> ENEL GREEN POWER (100) (r.u.)	<b>PROVVEDIMENTI CONCERNENTI LA CONCESSIONE</b> Data 7/3/1994 Natura del provvedimento Classificazione unificazione e ripermimetrazione 10/3/2000 Trasferimento 28/12/2001 Modifica denominazione sociale 16/8/2005 Trasferimento 5/2/2009 Trasferimento	<b>PERIODO DI VIGENZA</b> - XXXVIII - 4 XLIV - 5 LIV - 1 LIV - 1 LIV - 1	<b>SCADENZA</b> 07/03/2024	<b>AREA (Kmq)</b> 77,85	<b>UBICAZIONE DELLA CONCESSIONE</b> TOSCANA (77,85) Siena Grosseto Pisa
<b>24</b>	<b>CODICE E DENOMINAZIONE DELLA CONCESSIONE</b> <b>BORGOPANTANO</b>	<b>TITOLARI DELLA CONCESSIONE e relative quote di partecipazione (%)</b> ERSAL (60) (r.u.) ALBANI VINCENZO E RUGGERI ITALIANA (40)	<b>PROVVEDIMENTI CONCERNENTI LA CONCESSIONE</b> Data 7/3/1994 Natura del provvedimento Classificazione e conferimento	<b>PERIODO DI VIGENZA</b> - XXXVIII - 4	<b>SCADENZA</b> 07/03/2024	<b>AREA (Kmq)</b> 2,55	<b>UBICAZIONE DELLA CONCESSIONE</b> LAZIO (2,55) Roma
<b>25</b>	<b>CODICE E DENOMINAZIONE DELLA CONCESSIONE</b> <b>MARTA</b>	<b>TITOLARI DELLA CONCESSIONE e relative quote di partecipazione (%)</b> ERGA (100) (r.u.)	<b>PROVVEDIMENTI CONCERNENTI LA CONCESSIONE</b> Data 30/12/1994 Natura del provvedimento Classificazione e conferimento 19/2/1998 Proroga termine esecuzione programma lavori 10/3/2000 Trasferimento	<b>PERIODO DI VIGENZA</b> - XXXIX - 1 XLII - 3 XLIV - 5	<b>SCADENZA</b> 30/12/2014	<b>AREA (Kmq)</b> 40,82	<b>UBICAZIONE DELLA CONCESSIONE</b> LAZIO (40,82) Viterbo
<b>26</b>	<b>CODICE E DENOMINAZIONE DELLA CONCESSIONE</b> <b>TRAVALE</b>	<b>TITOLARI DELLA CONCESSIONE e relative quote di partecipazione (%)</b> ENEL GREEN POWER (100) (r.u.)	<b>PROVVEDIMENTI CONCERNENTI LA CONCESSIONE</b> Data 30/12/1994 Natura del provvedimento Classificazione unificazione e ripermimetrazione 10/3/2000 Trasferimento 28/12/2001 Modifica denominazione sociale 16/8/2005 Trasferimento 5/2/2009 Trasferimento	<b>PERIODO DI VIGENZA</b> - XXXIX - 1 XLIV - 5 LIV - 1 LIV - 1 LIV - 1	<b>SCADENZA</b> 30/12/2024	<b>AREA (Kmq)</b> 85,39	<b>UBICAZIONE DELLA CONCESSIONE</b> TOSCANA (85,39) Pisa Grosseto Siena
<b>27</b>	<b>CODICE E DENOMINAZIONE DELLA CONCESSIONE</b> <b>CESANO</b>	<b>TITOLARI DELLA CONCESSIONE e relative quote di partecipazione (%)</b> ERGA (100) (r.u.)	<b>PROVVEDIMENTI CONCERNENTI LA CONCESSIONE</b> Data 4/12/1995 Natura del provvedimento Classificazione e conferimento 10/3/2000 Trasferimento	<b>PERIODO DI VIGENZA</b> - XL - 1 XLIV - 5	<b>SCADENZA</b> 27/06/2024	<b>AREA (Kmq)</b> 20,42	<b>UBICAZIONE DELLA CONCESSIONE</b> LAZIO (20,42) Roma
<b>28</b>	<b>CODICE E DENOMINAZIONE DELLA CONCESSIONE</b> <b>CHIUSDINO</b>	<b>TITOLARI DELLA CONCESSIONE e relative quote di partecipazione (%)</b> ENEL GREEN POWER (100) (r.u.)	<b>PROVVEDIMENTI CONCERNENTI LA CONCESSIONE</b> Data 29/1/1999 Natura del provvedimento Classificazione e conferimento 10/3/2000 Trasferimento 1/10/2001 Modifica programma lavoro 28/12/2001 Modifica denominazione sociale 16/8/2005 Trasferimento 5/2/2009 Trasferimento	<b>PERIODO DI VIGENZA</b> - XLIII - 3 XLIV - 5 XLV - 11 LIV - 1 LIV - 1 LIV - 1	<b>SCADENZA</b> 03/01/2029	<b>AREA (Kmq)</b> 45,2	<b>UBICAZIONE DELLA CONCESSIONE</b> TOSCANA (45,2) Siena Grosseto

**ELENCO DELLE DITTE TITOLARI, RAPPRESENTANTI UNICHE E CONTITOLARI DI TITOLI MINERARI PER LA RICERCA E LA COLTIVAZIONE DI IDROCARBURI E DI RISORSE GEOTERMICHE**

**Aggiornamento 30/aprile/2010**

**ADRIATICA IDROCARBURI**

S.p.A. (c.f. n. 02288100692), con sede in Ortona (CH), Contrada Tamarete (C.a.p. 66026).

**TITOLI IN CUI LA DITTA E' PRESENTE**

PERMESSI DI RICERCA IN TERRAFERMA		
	Numero titoli	Superficie pro-quota (Kmq)
Unico titolare	3	606,10
	MONTE ARAZZECCA BUCCHIANICO ORTONA	
Rappresentante unico	2	637,61
	MUTIGNANO SETTECERRI	
Total	5	1.243,71

CONCESSIONI DI COLTIVAZIONE IN TERRAFERMA		
	Numero titoli	Superficie pro-quota (Kmq)
Unico titolare	2	65,80
	MIGLIANICO MASSERIA VERTICCHIO	
Rappresentante unico	3	133,40
	MONTE CASTELLANO CAPPARUCCIA S. BENEDETTO DEL TRONTO	
Contitolare	2	37,44
	MONTEGRANARO MONTE URANO	
Total	7	236,64

CONCESSIONI DI COLTIVAZIONE NEL SOTTOFONDO MARINO		
	Numero titoli	Superficie pro-quota (Kmq)
Unico titolare	4	636,00
	B.C 15.AV B.C 5.AS B.C 4.AS B.C 3.AS	
Rappresentante unico	4	441,88
	B.C 9.AS B.C 21.AG B.C 12.AS B.C 10.AS	
Total	8	1.077,88

Compressivamente ADRIATICA IDROCARBURI è presente in 20 titoli per una superficie pro-quota totale di 2.558,23 Kmq

**AIM SERVIZI A RETE**

S.r.l., c.f. n. 03196810240, con sede in Vicenza, Contrà Pedemuro San Biagio, 72

**TITOLI IN CUI LA DITTA E' PRESENTE**

CONCESSIONI DI COLTIVAZIONE DI RISORSE GEOTERMICHE IN TERRAFERMA		
	Numero titoli	Superficie pro-quota (Kmq)
Unico titolare	1	2,52
	VICENZA	
Total	1	2,52

Compressivamente AIM SERVIZI A RETE è presente in 1 titolo per una superficie pro-quota totale di 2,52 Kmq

**ALBANI VINCENZO E RUGGERI ITALIANA**

S.a.S., (c.f. n. 0078840080) con sede in Civitavecchia (RM) località Borgo Pantano, S. Agostino, Via Fontanetta (C.A.P. 00053).

**TITOLI IN CUI LA DITTA E' PRESENTE**

CONCESSIONI DI COLTIVAZIONE DI RISORSE GEOTERMICHE IN TERRAFERMA		
	Numero titoli	Superficie pro-quota (Kmq)
Contitolare	1	1,02
	BORGO PANTANO	
Total	1	1,02

Compressivamente ALBANI VINCENZO E RUGGERI ITALIANA è presente in 1 titolo per una superficie pro-quota totale di 1,02 Kmq

**JOINT-VENTURES**

EDISON	
	B.C 9.AS B.C 10.AS B.C 12.AS B.C 21.AG CAPPARUCCIA MONTE CASTELLANO MONTE URANO MONTEGRANARO S. BENEDETTO DEL TRONTO

GAS PLUS ITALIANA	
	MONTEGRANARO MUTIGNANO S. BENEDETTO DEL TRONTO

MEDOILGAS ITALIA	
	SETTECERRI

**ELENCO DELLE DITTE - Aggiornamento 30/aprile/2010**

**ALEANNA RESOURCES**

LLC, c.f. n. 01126490778, con sede legale in Delaware (U.S.A.), sede secondaria in Matera, Via XX Settembre, 45 e domicilio eletto in Roma, c/o lo Studio Legale Emanuele Turco, Viale G. Rossini, 9, C.a.p. 00198.

**TITOLI IN CUI LA DITTA E' PRESENTE**

PERMESSI DI RICERCA IN TERRAFERMA		
	Numero titoli	Superficie pro-quota (Kmq)
Unico titolare	3	706,95
		PONTE DEI GRILLI PONTE DEL DIAVOLO CORTE DEI SIGNORI
Total	3	706,95

Compressivamente ALEANNA RESOURCES è presente in 3 titoli per una superficie pro-quota totale di 706,95 Kmq

**APENNINE ENERGY**

S.r.l. (c.f. n. 01348720358), con sede legale ed uffici in Roma, Via Alberico II, 31 (C.a.p. 00193).

**TITOLI IN CUI LA DITTA E' PRESENTE**

PERMESSI DI RICERCA IN TERRAFERMA		
	Numero titoli	Superficie pro-quota (Kmq)
Unico titolare	1	154,50
		BADILE
Rappresentante unico	1	139,98
		SAMBUCHETO
Total	2	294,48
CONCESSIONI DI COLTIVAZIONE IN TERRAFERMA		
	Numero titoli	Superficie pro-quota (Kmq)
Rappresentante unico	1	23,47
		FORTE S. DAMIANO
Total	1	23,47

Compressivamente APENNINE ENERGY è presente in 3 titoli per una superficie pro-quota totale di 317,96 Kmq

**ASCENT RESOURCES ITALIA**

S.r.l. (c.f. n. 13140670152) con sede legale in Roma, Via Cassia 1020 (C.a.p. 00189) e sede amministrativa in San Donato Milanese, Via Emilia, 20 (C.a.p. 20097).

**TITOLI IN CUI LA DITTA E' PRESENTE**

PERMESSI DI RICERCA IN TERRAFERMA		
	Numero titoli	Superficie pro-quota (Kmq)
Unico titolare	2	827,90
		CENTO BASTIGLIA
Rappresentante unico	1	188,28
		FIUME ARRONE
Contitolare	1	505,04
		FROSINONE
Total	4	1.521,22

Compressivamente ASCENT RESOURCES ITALIA è presente in 4 titoli per una superficie pro-quota totale di 1.521,22 Kmq

**AUDAX ENERGY**

S.r.l. (c.f. n. 09986991009), con sede in Roma, Via Guerrieri, 5.

**TITOLI IN CUI LA DITTA E' PRESENTE**

PERMESSI DI RICERCA NEL SOTTOFONDO MARINO		
	Numero titoli	Superficie pro-quota (Kmq)
Unico titolare	1	657,19
		G.R 15.PU
Total	1	657,19

Compressivamente AUDAX ENERGY è presente in 1 titolo per una superficie pro-quota totale di 657,19 Kmq

**JOINT-VENTURES**

ITALMIN EXPLORATION	
	FORTE S. DAMIANO
PETREN	
	SAMBUCHETO

**JOINT-VENTURES**

ITALMIN EXPLORATION	
	FIUME ARRONE
PENTEX ITALIA	
	FROSINONE

**ELENCO DELLE DITTE - Aggiornamento 30/aprile/2010**

**AVOBONE ITALY**

S.r.l. (c.f. n. 06295250960), con sede legale in Milano, Via Vittor Pisani, 27 (C.a.p. 20124) ed uffici in Milano, c/o Avv. Chiara Peja - Kstudio Associato, Via Vittor Pisani, 27 (C.a.p. 20124).

**TITOLI IN CUI LA DITTA E' PRESENTE**

PERMESSI DI RICERCA IN TERRAFERMA		
	Numero titoli	Superficie pro-quota (Kmq)
Contitolare	3	320,27
	MASSA LOMBARDA SAVIO FINALE EMILIA	
Total	3	320,27

Completivamente AVOBONE ITALY è presente in 3 titoli per una superficie pro-quota totale di 320,27 Kmq

**JOINT-VENTURES**

FOREST OIL MEDITERRANEAN	
	FINALE EMILIA MASSA LOMBARDA
NORTHERN PETROLEUM LIMITED	
	SAVIO

**AZIENDA DEMANIALE DI SALSOMAGGIORE**

(c.f. n. 00153990346) con sede in Salsomaggiore Terme (PR), Via Roma, 9 (C.A.P. 43039)

**TITOLI IN CUI LA DITTA E' PRESENTE**

CONCESSIONI DI COLTIVAZIONE IN TERRAFERMA		
	Numero titoli	Superficie pro-quota (Kmq)
Unico titolare	2	13,91
	SALSOMAGGIORE I SALSOMAGGIORE II	
Total	2	13,91

Completivamente AZIENDA DEMANIALE DI SALSOMAGGIORE è presente in 2 titoli per una superficie pro-quota totale di 13,91 Kmq

**BG GAS INTERNATIONAL BV FILIALE ITALIANA**

(c.f. n. 03362070967) con sede in Milano, Piazza Cavour, 2 (C.A.P. 20121).

**TITOLI IN CUI LA DITTA E' PRESENTE**

PERMESSI DI RICERCA IN TERRAFERMA		
	Numero titoli	Superficie pro-quota (Kmq)
Contitolare	1	156,98
	VIGEVANO	
Total	1	156,98

Completivamente BG GAS INTERNATIONAL BV FILIALE ITALIANA è presente in 1 titolo per una superficie pro-quota totale di 156,98 Kmq

**JOINT-VENTURES**

EDISON	
	VIGEVANO
ENI	
	VIGEVANO

**BLUGAS INFRASTRUTTURE**

S.r.l.

**TITOLI IN CUI LA DITTA E' PRESENTE**

CONCESSIONI DI STOCCAGGIO IN TERRAFERMA		
	Numero titoli	Superficie pro-quota (Kmq)
Contitolare	1	5,18
	SAN POTITO E COTIGNOLA STOCCAGGIO	
Total	1	5,18

Completivamente BLUGAS INFRASTRUTTURE è presente in 1 titolo per una superficie pro-quota totale di 5,18 Kmq

**JOINT-VENTURES**

EDISON STOCCAGGIO	
	SAN POTITO E COTIGNOLA STOCCAGGIO

**BRIGHENTI GABRIELE AZIENDA AGRICOLA**

Azienda Agricola, (c.f. BRGRL58T23D548K) con sede in San Michele al Tagliamento (VE), Via Conciliazione, 162 (C.A.P. 30028)

**TITOLI IN CUI LA DITTA E' PRESENTE**

PERMESSI DI RICERCA DI RISORSE GEOTERMICHE IN TERRAFERMA		
	Numero titoli	Superficie pro-quota (Kmq)
Unico titolare	1	2,40
	LA FABBRICA	
Total	1	2,40

Completivamente BRIGHENTI GABRIELE AZIENDA AGRICOLA è presente in 1 titolo per una superficie pro-quota totale di 2,4 Kmq

**CH4 LIZZANO**

S.a.s. di Paolo Bonucci & C., (c.f. n. 00671920379) con sede in Lizzano in Belvedere (BO), Via III Novembre, 51 (C.A.P. 40042)

**TITOLI IN CUI LA DITTA E' PRESENTE**

CONCESSIONI DI COLTIVAZIONE IN TERRAFERMA		
	Numero titoli	Superficie pro-quota (Kmq)
Unico titolare	2	3,25
	POZZA GRECCHIA	
Total	2	3,25

Completivamente CH4 LIZZANO è presente in 2 titoli per una superficie pro-quota totale di 3,25 Kmq



**ELENCO DELLE DITTE - Aggiornamento 30/aprile/2010**

**COMPAGNIA GENERALE IDROCARBURI**

S.r.l. (c.f. n. 08098211009) con sede legale in Roma, Via Cavour, 44 (C.a.p. 00184).

**TITOLI IN CUI LA DITTA E' PRESENTE**

PERMESSI DI RICERCA IN TERRAFERMA		
	Numero titoli	Superficie pro-quota (Kmq)
Unico titolare	1	190,87
	ALTEDO	
Contitolare	1	90,08
	CODOGNO	
Total	2	280,95

Compressivamente COMPAGNIA GENERALE IDROCARBURI è presente in 2 titoli per una superficie pro-quota totale di 280,95 Kmq

**JOINT-VENTURES**

EDISON	
	CODOGNO
SVILUPPO RISORSE NATURALI	
	CODOGNO

**COMUNE DI CAMPI BISENZIO**

Comune in provincia di Firenze, con sede in Piazza Dante, 36 (C.A.P. 50013)

**TITOLI IN CUI LA DITTA E' PRESENTE**

PERMESSI DI RICERCA DI RISORSE GEOTERMICHE IN TERRAFERMA		
	Numero titoli	Superficie pro-quota (Kmq)
Unico titolare	1	4,50
	CAPALLE	
Total	1	4,50

Compressivamente COMUNE DI CAMPI BISENZIO è presente in 1 titolo per una superficie pro-quota totale di 4,5 Kmq

**COMUNE DI PRATO**

Comune in provincia di Firenze, con sede in Piazza del Comune, 2 (C.A.P. 59100)

**TITOLI IN CUI LA DITTA E' PRESENTE**

PERMESSI DI RICERCA DI RISORSE GEOTERMICHE IN TERRAFERMA		
	Numero titoli	Superficie pro-quota (Kmq)
Unico titolare	1	9,82
	MEZZANA	
Total	1	9,82

Compressivamente COMUNE DI PRATO è presente in 1 titolo per una superficie pro-quota totale di 9,82 Kmq

**COSTRUZIONI CONDOTTE**

S.r.l. (c.f. n. 00886790054), con sede legale in Asti, Via del Lavoro, 144 (C.a.p. 14100).

**TITOLI IN CUI LA DITTA E' PRESENTE**

PERMESSI DI RICERCA IN TERRAFERMA		
	Numero titoli	Superficie pro-quota (Kmq)
Unico titolare	1	72,54
	RECANATI	
Contitolare	1	36,40
	CARISIO	
Total	2	108,94

Compressivamente COSTRUZIONI CONDOTTE è presente in 2 titoli per una superficie pro-quota totale di 108,94 Kmq

**JOINT-VENTURES**

ENI	
	CARISIO
PETROCELTIC ELSA	
	CARISIO

ELENCO DELLE DITTE - Aggiornamento 30/aprile/2010

**EDISON**

S.p.A. (c.f. n. 06722600019) con sede in Milano, Foro Buonaparte, 31 (C.A.P. 20121).

**TITOLI IN CUI LA DITTA E' PRESENTE**

PERMESSI DI RICERCA IN TERRAFERMA		
	Numero titoli	Superficie pro-quota (Kmq)
Unico titolare	2	1.412,71
	NIBBIANO TORRENTE PARMA	
Rappresentante unico	3	357,99
	TORRENTE LA VELLA CODOGNO MONTE LA ROSSA	
Contitolare	2	138,62
	ZURLENGO VIGEVANO	
<b>Total</b>	<b>7</b>	<b>1.909,33</b>

PERMESSI DI RICERCA NEL SOTTOFONDO MARINO		
	Numero titoli	Superficie pro-quota (Kmq)
Unico titolare	1	734,80
	PATERNO'	
<b>Total</b>	<b>1</b>	<b>734,80</b>

PERMESSI DI RICERCA NEL SOTTOFONDO MARINO		
	Numero titoli	Superficie pro-quota (Kmq)
Contitolare	3	342,75
	G.R 13.AG G.R 14.AG A.R 78.RC	
<b>Total</b>	<b>3</b>	<b>342,75</b>

CONCESSIONI DI COLTIVAZIONE IN TERRAFERMA		
	Numero titoli	Superficie pro-quota (Kmq)
Unico titolare	3	143,76
	SAN MARCO FIUME TENNA MANCHE DI CIMALIA	
Rappresentante unico	9	273,77
	MASSERIA SPAVENTO MASSIGNANO GARAGUSO COLLE DI LAURO TORRENTE MENOCCHIA COLABELLA MASSERIA MONACO MONTE URANO MONTIGNANO	
Contitolare	15	505,55
	MAFALDA CANDELA MONTE CASTELLANO MASSERIA ACQUASALSA CASTEL DI LAMA TEMPA ROSSA TORRENTE CELONE S. BENEDETTO DEL TRONTO PORTO CIVITANOVA S. ANDREA MONTEGRANARO LUCERA QUARTO CAPPARUCCIA MASSERIA GROTTAVECCHIA	
<b>Total</b>	<b>27</b>	<b>923,09</b>

CONCESSIONI DI COLTIVAZIONE NEL SOTTOFONDO MARINO		
	Numero titoli	Superficie pro-quota (Kmq)
Unico titolare	1	3,70
	COMISO II	
<b>Total</b>	<b>1</b>	<b>3,70</b>

**JOINT-VENTURES**

ADRIATICA IDROCARBURI	
	B.C 9.AS B.C 10.AS B.C 12.AS B.C 21.AG CAPPARUCCIA MONTE CASTELLANO MONTE URANO MONTEGRANARO S. BENEDETTO DEL TRONTO

BG GAS INTERNATIONAL BV FILIALE ITALIANA	
	VIGEVANO

COMPAGNIA GENERALE IDROCARBURI	
	CODOGNO

ENI	
	A.C 8.ME A.C 13.AS A.C 14.AS A.C 15.AX A.C 16.AG A.C 17.AG A.C 21.AG A.R 78.RC B.C 8.LF B.C 11.AS B.C 13.AS B.C 14.AS B.C 20.AS C.C 6.EO CANDELA CASTEL DI LAMA COLLE DI LAURO G.R 13.AG G.R 14.AG MASSERIA MONACO MASSERIA SPAVENTO MONTE LA ROSSA TEMPA ROSSA VIGEVANO ZURLENGO

GAS DELLA CONCORDIA	
	COLABELLA

GAS PLUS ITALIANA	
	B.C 1.LF B.C 2.LF B.C 7.LF COLLE DI LAURO GARAGUSO LUCERA MAFALDA MASSERIA ACQUASALSA MASSERIA GROTTAVECCHIA MASSIGNANO MONTEGRANARO MONTIGNANO PORTO CIVITANOVA S. BENEDETTO DEL TRONTO

MEDOILGAS ITALIA	
	CASTEL DI LAMA LUCERA MASSERIA ACQUASALSA MASSERIA GROTTAVECCHIA S. ANDREA TORRENTE CELONE TORRENTE LA VELLA

PADANA ENERGIA	
	QUARTO

PETROREP ITALIANA	
	S. ANDREA TORRENTE MENOCCHIA

SHELL ITALIA E & P	
	MONTE LA ROSSA

**ELENCO DELLE DITTE - Aggiornamento 30/aprile/2010**

CONCESSIONI DI COLTIVAZIONE NEL SOTTOFONDO MARINO		
	Numero titoli	Superficie pro-quota (Kmq)
Rappresentante unico	5	654,65
	B.C 8.LF B.C 1.LF B.C 7.LF C.C 6.EO B.C 2.LF	
Contitolare	15	1.184,01
	B.C 14.AS B.C 21.AG B.C 9.AS B.C 10.AS B.C 11.AS A.C 13.AS B.C 13.AS B.C 12.AS A.C 14.AS A.C 15.AX A.C 16.AG A.C 17.AG A.C 21.AG A.C 8.ME B.C 20.AS	
Total	20	1.838,66

SVILUPPO RISORSE NATURALI	
	CASTEL DI LAMA CODOGNO MASSERIA GROTTAVECCHIA

Compressivamente EDISON è presente in 59 titoli per una superficie pro-quota totale di 5.752,33 Kmq

**EDISON STOCCAGGIO**

S.p.A. (c.f. n. 04501620969) con sede in Milano, Foro Buonaparte, 31 (C.A.P. 20121).

**TITOLI IN CUI LA DITTA E' PRESENTE**

CONCESSIONI DI STOCCAGGIO IN TERRAFERMA		
	Numero titoli	Superficie pro-quota (Kmq)
Unico titolare	2	119,33
	COLLALTO STOCCAGGIO CELLINO STOCCAGGIO	
Rappresentante unico	1	46,58
	SAN POTITO E COTIGNOLA STOCCAGGIO	
Total	3	165,91

Compressivamente EDISON STOCCAGGIO è presente in 3 titoli per una superficie pro-quota totale di 165,91 Kmq

**JOINT-VENTURES**

BLUGAS INFRASTRUTTURE	
	SAN POTITO E COTIGNOLA STOCCAGGIO

**ENEL GREEN POWER**

Nuova denominazione assunta dalla Società ERGA a far data dal 28 dicembre 2001.

**TITOLI IN CUI LA DITTA E' PRESENTE**

PERMESSI DI RICERCA DI RISORSE GEOTERMICHE IN TERRAFERMA		
	Numero titoli	Superficie pro-quota (Kmq)
Unico titolare	1	25,11
	MACCHIA AL TORO	
Total	1	25,11

CONCESSIONI DI COLTIVAZIONE DI RISORSE GEOTERMICHE IN TERRAFERMA		
	Numero titoli	Superficie pro-quota (Kmq)
Unico titolare	8	492,95
	CHIUSSINO TRAVALE LUSTIGNANO LARDERELLO CANNETO RIO SECCO PIANCASTAGNAIO BAGNORE	
Total	8	492,95

Compressivamente ENEL GREEN POWER è presente in 9 titoli per una superficie pro-quota totale di 518,06 Kmq

ELENCO DELLE DITTE - Aggiornamento 30/aprile/2010

**ENI**

S.p.A. (c.f. n. 00484960588) con sede in Roma, Piazzale Enrico Mattei, 1 (C.A.P. 00144) ed uffici in San Donato Milanese (MI), Via Emilia, 1 (C.A.P. 20097)

**TITOLI IN CUI LA DITTA E' PRESENTE**

PERMESSI DI RICERCA IN TERRAFERMA		
	Numero titoli	Superficie pro-quota (Kmq)
Unico titolare	4	2.692,95
	MANDURIA FIUME TARO NOVARA MASSAFRA	
Rappresentante unico	2	336,12
	ZURLENGO VIGEVANO	
Contitolare	8	982,55
	VERCELLI MONTE LA ROSSA SERRA S. BERNARDO FOSSO VALDIENNA TEMPA MOLIANO ALIANO CARISIO TEANA	
<b>Total</b>	<b>14</b>	<b>4.011,62</b>

PERMESSI DI RICERCA NEL SOTTOFONDO MARINO		
	Numero titoli	Superficie pro-quota (Kmq)
Unico titolare	6	1.485,16
	A.R 87.AG A.R 91.EA A.R 93.EA B.R266.AG A.R 92.EA A.R 80.AG	
Rappresentante unico	4	675,64
	G.R 13.AG G.R 14.AG A.R 81.FR A.R 78.RC	
<b>Total</b>	<b>10</b>	<b>2.160,80</b>

CONCESSIONI DI COLTIVAZIONE IN TERRAFERMA		
	Numero titoli	Superficie pro-quota (Kmq)
Unico titolare	26	1.981,72
	RAPAGNANO MACCHIA DI PIERNO PECORARO MONTE VRECCIARO S. MARIA IMBARO CALCIANO FIUME TRESTE TORRENTE VULGANO SERRA PIZZUTA SEDIA D'ORLANDO MANARA PESSANO CUGNO LE MACINE CANONICA CIGNONE CORTEMAGGIORE SORESINA VILLAFORTUNA-TRECATE DOSSO DEGLI ANGELI GAGGIANO BAGNOLO MELLA CAVIAGA ALFONSINE SAN GERVASIO RIVALTA TRESIGALLO	
Rappresentante unico	4	760,62
	TERTIVERI TEMPA ROSSA VAL D'AGRI CANDELA	
Contitolare	4	132,14
	COLLE DI LAURO MASSERIA SPAVENTO CASTEL DI LAMA MASSERIA MONACO	
<b>Total</b>	<b>34</b>	<b>2.874,48</b>

**JOINT-VENTURES**

BG GAS INTERNATIONAL BV FILIALE ITALIANA	
	VIGEVANO

COSTRUZIONI CONDOTTE	
	CARISIO

EDISON	
	A.C 8.ME A.C 13.AS A.C 14.AS A.C 15.AX A.C 16.AG A.C 17.AG A.C 21.AG A.R 78.RC B.C 8.LF B.C 11.AS B.C 13.AS B.C 14.AS B.C 20.AS C.C 6.EO CANDELA CASTEL DI LAMA COLLE DI LAURO G.R 13.AG G.R 14.AG MASSERIA MONACO MASSERIA SPAVENTO MONTE LA ROSSA TEMPA ROSSA VIGEVANO ZURLENGO

ERGA	
	FERRARA

ESSO ITALIANA	
	FOSSO VALDIENNA TEMPA MOLIANO

GAS PLUS ITALIANA	
	COLLE DI LAURO TERTIVERI

LIGESTRA	
	A.C 11.AG

MEDOILGAS ITALIA	
	A.C 19.PI A.C35.AG A.R 81.FR CASTEL DI LAMA SERRA S. BERNARDO

PETROCELTIC ELSA	
	CARISIO VERCELLI

SHELL ITALIA E & P	
	FOSSO VALDIENNA MONTE LA ROSSA TEMPA MOLIANO VAL D'AGRI

SVILUPPO RISORSE NATURALI	
	CASTEL DI LAMA

TOTAL E&P ITALIA	
	ALIANO FOSSO VALDIENNA SERRA S. BERNARDO TEANA TEMPA MOLIANO

**ELENCO DELLE DITTE - Aggiornamento 30/aprile/2010**

CONCESSIONI DI COLTIVAZIONE NEL SOTTOFONDO MARINO		
	Numero titoli	Superficie pro-quota (Kmq)
Unico titolare	33	3.463,60
	A.C 18.AG B.C 18.RI B.C 17.TO A.C 12.AG A.C 10.AG A.C 9.AG F.C 2.AG A.C 5.AV D.C 3.AG A.C 4.AS A.C 3.AS A.C 2.AS A.C 1.AG FASCIA CERVIA MARE CERVIA MARE A.C 6.AS A.C 30.EA A.C 7.AS A.C 20.AG A.C 33.AG B.C 22.AG A.C 31.EA A.C 34.AG A.C 29.EA A.C 28.EA A.C 27.EA A.C 26.EA A.C 25.EA A.C 24.EA A.C 23.EA A.C 22.EA PORTO CORSINI MARE A.C 32.AG	
Rappresentante unico	14	1.636,55
	A.C 8.ME A.C 14.AS B.C 11.AS A.C 11.AG A.C 13.AS B.C 13.AS B.C 14.AS A.C 15.AX A.C 16.AG A.C 17.AG B.C 20.AS A.C 19.PI A.C35.AG A.C 21.AG	
Contitolare	2	215,42
	C.C 6.EO B.C 8.LF	
<b>Total</b>	<b>49</b>	<b>5.315,57</b>
CONCESSIONI DI COLTIVAZIONE DI RISORSE GEOTERMICHE IN TERRAFERMA		
	Numero titoli	Superficie pro-quota (Kmq)
Rappresentante unico	1	15,86
	FERRARA	
<b>Total</b>	<b>1</b>	<b>15,86</b>

Complessivamente ENI è presente in 108 titoli per una superficie pro-quota totale di 14.378,33 Kmq

**ELENCO DELLE DITTE - Aggiornamento 30/aprile/2010**

**ENI MEDITERRANEA IDROCARBURI**

S.p.A., (c.f. n. 12300000150) con sede legale in Gela (CL), Strada Statale 117 bis - Contrada Ponte Olivo

**TITOLI IN CUI LA DITTA E' PRESENTE**

PERMESSI DI RICERCA NEL SOTTOFONDO MARINO		
	Numero titoli	Superficie pro-quota (Kmq)
Unico titolare	4	2.363,42
	PASSO DI PIAZZA CASTELTERMINI TRESAURO FRIDDANI	
Total	4	2.363,42

CONCESSIONI DI COLTIVAZIONE NEL SOTTOFONDO MARINO		
	Numero titoli	Superficie pro-quota (Kmq)
Unico titolare	12	556,10
	ROCCA CAVALLO BRONTE - S.NICOLA FIUMETTO GAGLIANO GELA GIAURONE RAGUSA NOTO CASE SCHILLACI SAMPERI S. ANNA LIPPONE - MAZARA DEL VALLO	
Total	12	556,10

CONCESSIONI DI COLTIVAZIONE NEL SOTTOFONDO MARINO		
	Numero titoli	Superficie pro-quota (Kmq)
Unico titolare	2	474,71
	C.C 1.AG C.C 3.AG	
Total	2	474,71

Compressivamente ENI MEDITERRANEA IDROCARBURI è presente in 18 titoli per una superficie pro-quota totale di 3.394,23 Kmq

**ERGA**

S.p.A. (c.f. n. 01494190505) con sede legale in Pisa, Via Andrea Pisano, 120 (C.A.P. 56122) e sede amministrativa in Firenze, Via Pier Capponi, 61 (C.A.P. 50132)

**TITOLI IN CUI LA DITTA E' PRESENTE**

CONCESSIONI DI COLTIVAZIONE DI RISORSE GEOTERMICHE IN TERRAFERMA		
	Numero titoli	Superficie pro-quota (Kmq)
Unico titolare	4	231,02
	CESANO MARTA TORRE ALFINA VALENTANO	
Contitolare	1	15,86
	FERRARA	
Total	5	246,88

Compressivamente ERGA è presente in 5 titoli per una superficie pro-quota totale di 246,88 Kmq

**ERSAL**

Ente di Sviluppo Agricolo del Lazio, (c.f. n. 80199190580) con sede in Roma, Via Rodolfo Lanciani, 38 (C.A.P. 00162)

**TITOLI IN CUI LA DITTA E' PRESENTE**

CONCESSIONI DI COLTIVAZIONE DI RISORSE GEOTERMICHE IN TERRAFERMA		
	Numero titoli	Superficie pro-quota (Kmq)
Rappresentante unico	1	1,53
	BORGIO PANTANO	
Total	1	1,53

Compressivamente ERSAL è presente in 1 titolo per una superficie pro-quota totale di 1,53 Kmq

**JOINT-VENTURES**

ENI	FERRARA
-----	---------

**JOINT-VENTURES**

ALBANI VINCENZO E RUGGERI ITALIANA	BORGIO PANTANO
------------------------------------	----------------

ELENCO DELLE DITTE - Aggiornamento 30/aprile/2010

**ESSO ITALIANA**

S.r.l. (c.f. n. 00473410587) con sede in Roma, Via Castello della Magliana, 25 (C.A.P. 00148)

**TITOLI IN CUI LA DITTA E' PRESENTE**

PERMESSI DI RICERCA IN TERRAFERMA		
	Numero titoli	Superficie pro-quota (Kmq)
Rappresentante unico	2	47,30
	TEMPA MOLIANO FOSSO VALDIENNA	
Total	2	47,30
CONCESSIONI DI COLTIVAZIONE IN TERRAFERMA		
	Numero titoli	Superficie pro-quota (Kmq)
Contitolare	1	72,65
	GORGOGNONE	
Total	1	72,65

Compressivamente ESSO ITALIANA è presente in 3 titoli per una superficie pro-quota totale di 119,94 Kmq

**JOINT-VENTURES**

ENI	
	FOSSO VALDIENNA TEMPA MOLIANO
SHELL ITALIA E & P	
	FOSSO VALDIENNA GORGOGNONE TEMPA MOLIANO
TOTAL E&P ITALIA	
	FOSSO VALDIENNA GORGOGNONE TEMPA MOLIANO

**EUROBUILDING**

S.p.A., (c.f. n. 0151770442), con sede in Servigliano (AP), Via dell'Artigianato, 6 (C.a.p. 63029).

**TITOLI IN CUI LA DITTA E' PRESENTE**

PERMESSI DI RICERCA DI RISORSE GEOTERMICHE NEL SOTTOFONDO MARIN		
	Numero titoli	Superficie pro-quota (Kmq)
Unico titolare	1	678,30
	TIRRENO MERIDIONALE 1	
Total	1	678,30

Compressivamente EUROBUILDING è presente in 1 titolo per una superficie pro-quota totale di 678,3 Kmq

**FOREST - CMI**

S.p.A. (c.f. n. 05023201006) con sede in Roma, Via Sardegna, 29 (C.A.P. 00187)

**TITOLI IN CUI LA DITTA E' PRESENTE**

PERMESSI DI RICERCA IN TERRAFERMA		
	Numero titoli	Superficie pro-quota (Kmq)
Rappresentante unico	1	32,15
	MONTE PALLANO	
Total	1	32,15

Compressivamente FOREST - CMI è presente in 1 titolo per una superficie pro-quota totale di 32,15 Kmq

**JOINT-VENTURES**

INTERGIE	
	MONTE PALLANO

**FOREST OIL MEDITERRANEAN**

S.r.l. (c.f. n. 08364381007), con sede legale in Roma, Via Sardegna, 29 (C.a.p. 00187).

**TITOLI IN CUI LA DITTA E' PRESENTE**

PERMESSI DI RICERCA IN TERRAFERMA		
	Numero titoli	Superficie pro-quota (Kmq)
Rappresentante unico	2	913,94
	MASSA LOMBARDA FINALE EMILIA	
Total	2	913,94

Compressivamente FOREST OIL MEDITERRANEAN è presente in 2 titoli per una superficie pro-quota totale di 913,94 Kmq

**JOINT-VENTURES**

AVOBONE ITALY	
	FINALE EMILIA MASSA LOMBARDA

**GAS DELLA CONCORDIA**

S.p.A. (c.f. n. 11650030155) con sede legale in Roma, Via P. Togliatti, 1473 (C.a.p. 00155) e sede amministrativa a Concordia sulla Secchia (MO), Via Grandi, 39 (C.a.p. 41033).

**TITOLI IN CUI LA DITTA E' PRESENTE**

CONCESSIONI DI COLTIVAZIONE IN TERRAFERMA		
	Numero titoli	Superficie pro-quota (Kmq)
Contitolare	1	27,23
	COLABELLA	
Total	1	27,23

Compressivamente GAS DELLA CONCORDIA è presente in 1 titolo per una superficie pro-quota totale di 27,23 Kmq

**JOINT-VENTURES**

EDISON	
	COLABELLA

**ELENCO DELLE DITTE - Aggiornamento 30/aprile/2010**

**GAS NATURAL VENDITA ITALIA**

S.p.A. (c.f. n. 07166601000) con sede in San Donato Milanese (MI), Via XXV Aprile, 6.

**TITOLI IN CUI LA DITTA E' PRESENTE**

CONCESSIONI DI COLTIVAZIONE IN TERRAFERMA		
	Numero titoli	Superficie pro-quota (Kmq)
Unico titolare	1	41,61
	MASSERIA VIORANO	
Total	1	41,61

Complessivamente GAS NATURAL VENDITA ITALIA è presente in 1 titolo per una superficie pro-quota totale di 41,61 Kmq

**GAS PLUS ITALIANA**

(c.f. n. 04086420967) con sede in Milano, Via Enrico Forlanini, 17 (C.A.P. 20134) ed uffici in Fornovo di Tarò (PR), Via Nazionale, 2 (C.A.P. 43045)

**TITOLI IN CUI LA DITTA E' PRESENTE**

PERMESSI DI RICERCA IN TERRAFERMA		
	Numero titoli	Superficie pro-quota (Kmq)
Unico titolare	2	218,32
	PIZZO SCIABOLONE MONTE GALLO	
Rappresentante unico	1	30,88
	BARDONE	
Contitolare	1	49,49
	MUTIGNANO	
Total	4	298,69

CONCESSIONI DI COLTIVAZIONE IN TERRAFERMA		
	Numero titoli	Superficie pro-quota (Kmq)
Unico titolare	17	1.162,49
	S. MARIA NUOVA NOVA SIRI SCALO FILETTO MONTE MORRONE MELANICO MACERATA ORSINO SETTEFINESTRE CASA BALLEANI IL SALICE POLICORO CASA MAGGI CASTEGGIO PONTETIDONE RECOVATO RECOLETA PIGAZZANO	
Rappresentante unico	8	317,63
	S. MAURO MASSERIA ACQUASALSA MAFALDA PORTO CIVITANOVA MONTEARDONE LUCERA MONTEGRANARO FORNOVO DI TARO	
Contitolare	10	374,86
	TORRENTE CIGNO GARAGUSO COLLE DI LAURO TERTIVERI S. BENEDETTO DEL TRONTO MASSERIA GROTTAVECCHIA MASSERIA PETRILLI MONTE VERDESE MASSIGNANO MONTIGNANO	
Total	35	1.854,99

CONCESSIONI DI COLTIVAZIONE NEL SOTTOFONDO MARINO		
	Numero titoli	Superficie pro-quota (Kmq)
Contitolare	3	16,61
	B.C 1.LF B.C 7.LF B.C 2.LF	
Total	3	16,61

Complessivamente GAS PLUS ITALIANA è presente in 42 titoli per una superficie pro-quota totale di 2.170,29 Kmq

**JOINT-VENTURES**

ADRIATICA IDROCARBURI	
	MONTEGRANARO MUTIGNANO S. BENEDETTO DEL TRONTO

EDISON	
	B.C 1.LF B.C 2.LF B.C 7.LF COLLE DI LAURO GARAGUSO LUCERA MAFALDA MASSERIA ACQUASALSA MASSERIA GROTTAVECCHIA MASSIGNANO MONTEGRANARO MONTIGNANO PORTO CIVITANOVA S. BENEDETTO DEL TRONTO

ENI	
	COLLE DI LAURO TERTIVERI

MEDOILGAS ITALIA	
	FORNOVO DI TARO LUCERA MASSERIA ACQUASALSA MASSERIA GROTTAVECCHIA MASSERIA PETRILLI MONTE VERDESE MONTEARDONE S. MAURO TORRENTE CIGNO

PETROREP ITALIANA	
	BARDONE FORNOVO DI TARO MONTE VERDESE MONTEARDONE S. MAURO

SVILUPPO RISORSE NATURALI	
	MASSERIA GROTTAVECCHIA MONTEARDONE



**ELENCO DELLE DITTE - Aggiornamento 30/aprile/2010**

**GEOGAS**

S.r.l. (c.f. n. 00181440348) con sede in Parma, Via Paganini, 19 (C.A.P. 43100).

**TITOLI IN CUI LA DITTA E' PRESENTE**

PERMESSI DI RICERCA IN TERRAFERMA		
	Numero titoli	Superficie pro-quota (Kmq)
Unico titolare	1	119,50
	JOLANDA DI SAVOIA	
Total	1	119,50

Compressivamente GEOGAS è presente in 1 titolo per una superficie pro-quota totale di 119,5 Kmq

**GEOTERMICA**

**TITOLI IN CUI LA DITTA E' PRESENTE**

PERMESSI DI RICERCA DI RISORSE GEOTERMICHE IN TERRAFERMA		
	Numero titoli	Superficie pro-quota (Kmq)
Unico titolare	1	6,50
	PANTELLERIA	
Total	1	6,50

Compressivamente GEOTERMICA è presente in 1 titolo per una superficie pro-quota totale di 6,5 Kmq

**GROVE ENERGY**

S.r.l (c.f. n. 08533181007) con sede legale in Roma, Via Tagliamento, 76 (C.a.p. 00198).

**TITOLI IN CUI LA DITTA E' PRESENTE**

PERMESSI DI RICERCA IN TERRAFERMA		
	Numero titoli	Superficie pro-quota (Kmq)
Unico titolare	1	2,45
	CASALE COCCHI	
Total	1	2,45

Compressivamente GROVE ENERGY è presente in 1 titolo per una superficie pro-quota totale di 2,45 Kmq

**IDROELETTRICA ALTOMODENESE SIAM**

(c.f. n. 00266280361) con sede in Lama Mocogno (MO), località Barigazzo, Via Nazionale, 65 (C.A.P. 41023)

**TITOLI IN CUI LA DITTA E' PRESENTE**

CONCESSIONI DI COLTIVAZIONE IN TERRAFERMA		
	Numero titoli	Superficie pro-quota (Kmq)
Unico titolare	3	39,41
	MONTE CANTIERE VETTA BARIGAZZO	
Total	3	39,41

Compressivamente IDROELETTRICA ALTOMODENESE SIAM è presente in 3 titoli per una superficie pro-quota totale di 39,41 Kmq

**INDIPENDENT ENERGY SOLUTIONS**

S.r.l. (c.f. n. 01425410493), con sede legale in Roma, Via della Mercedes, 11 (C.A.P. 00187) ed uffici tecnici in Roma, Viale Liegi, 10 (C.A.P. 00198).

**TITOLI IN CUI LA DITTA E' PRESENTE**

PERMESSI DI RICERCA IN TERRAFERMA		
	Numero titoli	Superficie pro-quota (Kmq)
Unico titolare	1	246,87
	FIUME BRUNA	
Total	1	246,87

Compressivamente INDIPENDENT ENERGY SOLUTIONS è presente in 1 titolo per una superficie pro-quota totale di 246,87 Kmq

**INTERGIE**

S.r.l. (c.f. n. 08708351005), con sede in Roma, Viale Trastevere, 249 (C.A.P. 00153)

**TITOLI IN CUI LA DITTA E' PRESENTE**

PERMESSI DI RICERCA IN TERRAFERMA		
	Numero titoli	Superficie pro-quota (Kmq)
Contitolare	1	3,57
	MONTE PALLANO	
Total	1	3,57

Compressivamente INTERGIE è presente in 1 titolo per una superficie pro-quota totale di 3,57 Kmq

**JOINT-VENTURES**

FOREST - CMI	MONTE PALLANO
--------------	---------------

**ELENCO DELLE DITTE - Aggiornamento 30/aprile/2010**

**IONICA GAS**

S.p.A. (c.f. n. 02288110691), con sede in Ortona (CH), Contrada Tamarete (C.a.p. 66026).

**TITOLI IN CUI LA DITTA E' PRESENTE**

CONCESSIONI DI COLTIVAZIONE IN TERRAFERMA		
	Numero titoli	Superficie pro-quota (Kmq)
Unico titolare	1	64,68
	CAPO COLONNE	
Total	1	64,68

CONCESSIONI DI COLTIVAZIONE NEL SOTTOFONDO MARINO		
	Numero titoli	Superficie pro-quota (Kmq)
Unico titolare	4	167,93
	F.C 1.AG	
	D.C 4.AG	
	D.C 2.AG	
	D.C 1.AG	
Total	4	167,93

Compressivamente IONICA GAS è presente in 5 titoli per una superficie pro-quota totale di 232,61 Kmq

**IRMINIO**

**TITOLI IN CUI LA DITTA E' PRESENTE**

CONCESSIONI DI COLTIVAZIONE NEL SOTTOFONDO MARINO		
	Numero titoli	Superficie pro-quota (Kmq)
Unico titolare	1	39,76
	IRMINIO	
Total	1	39,76

Compressivamente IRMINIO è presente in 1 titolo per una superficie pro-quota totale di 39,76 Kmq

**ITALMIN EXPLORATION**

S.r.l. (c.f. n. 05287541006) con sede in Roma, Viale Trastevere, 249 (C.A.P. 00153)

**TITOLI IN CUI LA DITTA E' PRESENTE**

PERMESSI DI RICERCA IN TERRAFERMA		
	Numero titoli	Superficie pro-quota (Kmq)
Unico titolare	1	476,23
	CORANA	
Contitolare	1	80,69
	FIUME ARRONE	
Total	2	556,92

CONCESSIONI DI COLTIVAZIONE IN TERRAFERMA		
	Numero titoli	Superficie pro-quota (Kmq)
Contitolare	1	0,24
	FONTE S. DAMIANO	
Total	1	0,24

Compressivamente ITALMIN EXPLORATION è presente in 3 titoli per una superficie pro-quota totale di 557,16 Kmq

**JOINT-VENTURES**

APENNINE ENERGY	
	FONTE S. DAMIANO
ASCENT RESOURCES ITALIA	
	FIUME ARRONE

**LAZZI GAS**

S.r.l. (c.f. n. 00439240482) con sede in Firenze, Via Mercadante, 2/b (C.A.P. 50144)

**TITOLI IN CUI LA DITTA E' PRESENTE**

CONCESSIONI DI COLTIVAZIONE IN TERRAFERMA		
	Numero titoli	Superficie pro-quota (Kmq)
Unico titolare	5	40,44
	BOMBIANA	
	MOLINAZZO	
	GAGGIOLA	
	CA' BELLAVISTA	
	SALGASTRI	
Total	5	40,44

Compressivamente LAZZI GAS è presente in 5 titoli per una superficie pro-quota totale di 40,44 Kmq

**ELENCO DELLE DITTE - Aggiornamento 30/aprile/2010**

**LIGESTRA**

S.r.l., c.f. n. 0888184100, con sede legale in Roma, Via Versilia, 2 (C.a.p. 00187).

**TITOLI IN CUI LA DITTA E' PRESENTE**

CONCESSIONI DI COLTIVAZIONE NEL SOTTOFONDO MARINO		
	Numero titoli	Superficie pro-quota (Kmq)
Contitolare	1	15,47
	A.C 11.AG	
Total	1	15,47

Compressivamente LIGESTRA è presente in 1 titolo per una superficie pro-quota totale di 15,47 Kmq

**JOINT-VENTURES**

ENI	
	A.C 11.AG

**LONGANESI DEVELOPMENTS**

S.r.l (c.f. n. 10708691000) con sede legale in Roma, Via Tagliamento, 76 (C.a.p. 00198).

**TITOLI IN CUI LA DITTA E' PRESENTE**

PERMESSI DI RICERCA IN TERRAFERMA		
	Numero titoli	Superficie pro-quota (Kmq)
Unico titolare	1	292,54
	SAN MARCO	
Total	1	292,54

Compressivamente LONGANESI DEVELOPMENTS è presente in 1 titolo per una superficie pro-quota totale di 292,54 Kmq

**LUMAX OIL**

S.p.A. (c.f. n. 00141800607) con sede in San Giovanni di Ripi (FR), Via Varroccia, 43 (C.A.P. 03027)

**TITOLI IN CUI LA DITTA E' PRESENTE**

PERMESSI DI RICERCA IN TERRAFERMA		
	Numero titoli	Superficie pro-quota (Kmq)
Unico titolare	3	2.724,58
	SORA LAGO DEL SALTO FIUME ANIENE	
Total	3	2.724,58

Compressivamente LUMAX OIL è presente in 3 titoli per una superficie pro-quota totale di 2.724,58 Kmq

**MEDOILGAS CIVITA**

Ltd., c.f. n. 08344911006, con sede in Londra, Southampton Buildings WC2A 1AP, e sede secondaria in Roma, Via Orazio, 30 (C.a.p. 00193).

**TITOLI IN CUI LA DITTA E' PRESENTE**

PERMESSI DI RICERCA IN TERRAFERMA		
	Numero titoli	Superficie pro-quota (Kmq)
Unico titolare	1	276,57
	CIVITA	
Rappresentante unico	1	94,32
	MONTALBANO	
Total	2	370,89

Compressivamente MEDOILGAS CIVITA è presente in 2 titoli per una superficie pro-quota totale di 370,89 Kmq

**JOINT-VENTURES**

VEGA OIL	
	MONTALBANO

**ELENCO DELLE DITTE - Aggiornamento 30/aprile/2010**

**MEDOILGAS ITALIA**

S.p.A., c.f. n. 08344911006, con sede in Roma, Via Orazio, 30 (C.a.p. 00193)

**TITOLI IN CUI LA DITTA E' PRESENTE**

PERMESSI DI RICERCA IN TERRAFERMA		
	Numero titoli	Superficie pro-quota (Kmq)
Unico titolare	2	342,91
	MASSERIA GAUDELLA SULMONA	
Rappresentante unico	1	61,47
	SERRA S. BERNARDO	
Contitolare	2	297,92
	TORRENTE LA VELLA SETTECERRI	
Total	5	702,30

PERMESSI DI RICERCA NEL SOTTOFONDO MARINO		
	Numero titoli	Superficie pro-quota (Kmq)
Unico titolare	1	271,25
	B.R269.GC	
Contitolare	1	15,26
	A.R 81.FR	
Total	2	286,51

CONCESSIONI DI COLTIVAZIONE IN TERRAFERMA		
	Numero titoli	Superficie pro-quota (Kmq)
Unico titolare	4	302,91
	SCANZANO MISANO ADRIATICO S. TEODORO SAN BASTILE	
Rappresentante unico	7	328,79
	MONTE VERDESE CASTEL DI LAMA MASSERIA GROTTAVECCHIA TORRENTE CIGNO TORRENTE CELONE S. ANDREA MASSERIA PETRILLI	
Contitolare	5	39,07
	LUCERA FORNOVO DI TARO MONTEARDONE S. MAURO MASSERIA ACQUASALSA	
Total	16	670,77

CONCESSIONI DI COLTIVAZIONE NEL SOTTOFONDO MARINO		
	Numero titoli	Superficie pro-quota (Kmq)
Contitolare	2	48,23
	A.C 19.PI A.C35.AG	
Total	2	48,23

Compressivamente MEDOILGAS ITALIA è presente in 25 titoli per una superficie pro-quota totale di 1.707,82 Kmq

**METANO PUGLIA**

di Mauro Cardinali, (c.f. CRDMRA33S01D542S) con sede in Fermo (AP), Piazza Dante, 11 (C.A.P. 63023)

**TITOLI IN CUI LA DITTA E' PRESENTE**

CONCESSIONI DI COLTIVAZIONE IN TERRAFERMA		
	Numero titoli	Superficie pro-quota (Kmq)
Unico titolare	1	37,49
	VALLE DEL ROVELLO	
Total	1	37,49

Compressivamente METANO PUGLIA è presente in 1 titolo per una superficie pro-quota totale di 37,49 Kmq

**JOINT-VENTURES**

ADRIATICA IDROCARBURI	
	SETTECERRI

EDISON	
	CASTEL DI LAMA LUCERA MASSERIA ACQUASALSA MASSERIA GROTTAVECCHIA S. ANDREA TORRENTE CELONE TORRENTE LA VELLA

ENI	
	A.C 19.PI A.C35.AG A.R 81.FR CASTEL DI LAMA SERRA S. BERNARDO

GAS PLUS ITALIANA	
	FORNOVO DI TARO LUCERA MASSERIA ACQUASALSA MASSERIA GROTTAVECCHIA MASSERIA PETRILLI MONTE VERDESE MONTEARDONE S. MAURO TORRENTE CIGNO

PETROREP ITALIANA	
	FORNOVO DI TARO MONTE VERDESE MONTEARDONE S. ANDREA S. MAURO

SVILUPPO RISORSE NATURALI	
	CASTEL DI LAMA MASSERIA GROTTAVECCHIA MONTEARDONE

TOTAL E&P ITALIA	
	SERRA S. BERNARDO

ELENCO DELLE DITTE - Aggiornamento 30/aprile/2010

**NORTHERN PETROLEUM LIMITED**

Ltd. (c.f. n. 97203520586) con sede secondaria in Roma, Viale Trastevere, 249 (C.a.p. 00153)

**TITOLI IN CUI LA DITTA E' PRESENTE**

PERMESSI DI RICERCA IN TERRAFERMA		
	Numero titoli	Superficie pro-quota (Kmq)
Unico titolare	3	221,77
		PUNTA MARINA LA SACCA LONGASTRINO
Rappresentante unico	1	367,14
		SAVIO
<b>Total</b>	<b>4</b>	<b>588,91</b>

PERMESSI DI RICERCA NEL SOTTOFONDO MARINO		
	Numero titoli	Superficie pro-quota (Kmq)
Unico titolare	4	2.726,63
		F.R 40.NP F.R 39.NP C.R147.NP C.R146.NP
Rappresentante unico	6	1.633,82
		G.R 22.NP G.R 21.NP G.R 20.NP G.R 19.NP G.R 18.NP G.R 17.NP
<b>Total</b>	<b>10</b>	<b>4.360,45</b>

Complessivamente NORTHERN PETROLEUM LIMITED è presente in 14 titoli per una superficie pro-quota totale di 4.949,36 Kmq

**NORTHSUN ITALIA**

S.p.A. (c.f. n. 05296511008) con sede legale ed amministrativa in Roma, Via Boncompagni, 47 (C.A.P. 00187).

**TITOLI IN CUI LA DITTA E' PRESENTE**

PERMESSI DI RICERCA IN TERRAFERMA		
	Numero titoli	Superficie pro-quota (Kmq)
Unico titolare	3	457,45
		TERRA DEL SOLE LA PROSPERA CASCINA S. PIETRO
Rappresentante unico	1	33,53
		CROCETTA
Contitolare	1	19,08
		SAN VINCENZO
<b>Total</b>	<b>5</b>	<b>510,05</b>

CONCESSIONI DI COLTIVAZIONE IN TERRAFERMA		
	Numero titoli	Superficie pro-quota (Kmq)
Unico titolare	1	14,49
		CASCINA CASTELLO
Rappresentante unico	1	4,79
		SILLARO
<b>Total</b>	<b>2</b>	<b>19,28</b>

Complessivamente NORTHSUN ITALIA è presente in 7 titoli per una superficie pro-quota totale di 529,34 Kmq

**JOINT-VENTURES**

AVOBONE ITALY	
	SAVIO
SHELL ITALIA E & P	
	G.R 17.NP G.R 18.NP G.R 19.NP G.R 20.NP G.R 21.NP G.R 22.NP

**JOINT-VENTURES**

PO VALLEY OPERATIONS PTY	
	CROCETTA SAN VINCENZO SILLARO

**ELENCO DELLE DITTE - Aggiornamento 30/aprile/2010**

**PADANA ENERGIA**

S.p.A., (c.f. n. 02342760390) con sede legale in Marina di Ravenna (RA), Via del Marchesato 13 (C.a.p. 48123).

**TITOLI IN CUI LA DITTA E' PRESENTE**

PERMESSI DI RICERCA IN TERRAFERMA		
	Numero titoli	Superficie pro-quota (Kmq)
Rappresentante unico	1	461,74
	TORRENTE NURE	
Total	1	461,74

CONCESSIONI DI COLTIVAZIONE IN TERRAFERMA		
	Numero titoli	Superficie pro-quota (Kmq)
Unico titolare	10	739,88
	SANTERNO SAN POTITO RAVENNA TERRA PORTO CORSINI TERRA MIRANDOLA SPILAMBERTO SETTALA OVANENGO VESCOVATO POMPOSA	
Rappresentante unico	1	38,95
	QUARTO	
Total	11	778,83

Compressivamente PADANA ENERGIA è presente in 12 titoli per una superficie pro-quota totale di 1.240,56 Km<sup>2</sup>

**JOINT-VENTURES**

EDISON	
	QUARTO
PETROREP ITALIANA	
	TORRENTE NURE

**PANTHER EUREKA**

**TITOLI IN CUI LA DITTA E' PRESENTE**

PERMESSI DI RICERCA NEL SOTTOFONDO MARINO		
	Numero titoli	Superficie pro-quota (Kmq)
Unico titolare	1	740,00
	FIUME TELLARO	
Total	1	740,00

Compressivamente PANTHER EUREKA è presente in 1 titolo per una superficie pro-quota totale di 740, Km<sup>2</sup>

**PENTEX ITALIA**

Ltd. (c.f. n. 97063580587) con sede in Birksheads House (Inghilterra), Birksheads Road, Reogate, Surrey e sede secondaria in San Giovanni di Ripi (FR), Via Varroccia, 43 (C.A.P. 03027)

**TITOLI IN CUI LA DITTA E' PRESENTE**

PERMESSI DI RICERCA IN TERRAFERMA		
	Numero titoli	Superficie pro-quota (Kmq)
Rappresentante unico	1	126,26
	FROSINONE	
Total	1	126,26

CONCESSIONI DI COLTIVAZIONE IN TERRAFERMA		
	Numero titoli	Superficie pro-quota (Kmq)
Unico titolare	1	41,14
	STRANGOLAGALLI	
Total	1	41,14

Compressivamente PENTEX ITALIA è presente in 2 titoli per una superficie pro-quota totale di 167,4 Km<sup>2</sup>

**JOINT-VENTURES**

ASCENT RESOURCES ITALIA	
	FROSINONE

**PETREN**

S.r.l. (c.f. n. 11964380155) con sede legale ed uffici in Milano, Via Monte Rosa, 60 (C.A.P. 20100) c/o Reporting S.r.l.

**TITOLI IN CUI LA DITTA E' PRESENTE**

PERMESSI DI RICERCA IN TERRAFERMA		
	Numero titoli	Superficie pro-quota (Kmq)
Unico titolare	1	364,86
	MONTELURO	
Contitolare	1	7,37
	SAMBUCHETO	
Total	2	372,23

Compressivamente PETREN è presente in 2 titoli per una superficie pro-quota totale di 372,23 Km<sup>2</sup>

**JOINT-VENTURES**

APENNINE ENERGY	
	SAMBUCHETO

**ELENCO DELLE DITTE - Aggiornamento 30/aprile/2010**

**PETROCELTIC ELSA**

S.r.l. (c.f. n.08662141004) con sede in Roma, Via Paola, 24, int. 7 (C.a.p. 00186).

**TITOLI IN CUI LA DITTA E' PRESENTE**

PERMESSI DI RICERCA IN TERRAFERMA		
	Numero titoli	Superficie pro-quota (Kmq)
Unico titolare	1	24,20
	CASE SPARSE	
Rappresentante unico	2	614,15
	CARISIO VERCELLI	
Contitolare	1	215,38
	CIVITAQUANA	
Total	4	853,73

PERMESSI DI RICERCA NEL SOTTOFONDO MARINO		
	Numero titoli	Superficie pro-quota (Kmq)
Rappresentante unico	1	50,67
	B.R268.RG	
Total	1	50,67

Complessivamente PETROCELTIC ELSA è presente in 5 titoli per una superficie pro-quota totale di 904,4 Kmq

**PETROREP ITALIANA**

S.p.A. (c.f. n. 00430680108) con sede in Genova, Viale Sauli, 4/8b (C.A.P. 16121) ed uffici in Milano, Via Giacomo Leopardi, 26 (C.A.P. 20123)

**TITOLI IN CUI LA DITTA E' PRESENTE**

PERMESSI DI RICERCA IN TERRAFERMA		
	Numero titoli	Superficie pro-quota (Kmq)
Contitolare	2	86,55
	BARDONE TORRENTE NURE	
Total	2	86,55

CONCESSIONI DI COLTIVAZIONE IN TERRAFERMA		
	Numero titoli	Superficie pro-quota (Kmq)
Contitolare	6	31,85
	FORNOVO DI TARO MONTEARDONE MONTE VERDESE S. ANDREA S. MAURO TORRENTE MENOCCHIA	
Total	6	31,85

Complessivamente PETROREP ITALIANA è presente in 8 titoli per una superficie pro-quota totale di 118,4 Kmq

**PO VALLEY OPERATIONS PTY**

Ltd. (c.f. n. 05584311004) con sede legale in Roma, Via della Luce, 58 (C.A.P. 00153) e sede amministrativa in Roma, Via del Gesù, 89 (C.A.P. 00186)

**TITOLI IN CUI LA DITTA E' PRESENTE**

PERMESSI DI RICERCA IN TERRAFERMA		
	Numero titoli	Superficie pro-quota (Kmq)
Unico titolare	1	506,20
	PODERE GALLINA	
Rappresentante unico	1	39,62
	SAN VINCENZO	
Contitolare	1	18,05
	CROCETTA	
Total	3	563,88

CONCESSIONI DI COLTIVAZIONE IN TERRAFERMA		
	Numero titoli	Superficie pro-quota (Kmq)
Contitolare	1	2,58
	SILLARO	
Total	1	2,58

Complessivamente PO VALLEY OPERATIONS PTY è presente in 4 titoli per una superficie pro-quota totale di 566,46 Kmq

**JOINT-VENTURES**

COSTRUZIONI CONDOTTE	
	CARISIO
ENI	
	CARISIO VERCELLI
VEGA OIL	
	B.R268.RG CIVITAQUANA

**JOINT-VENTURES**

EDISON	
	S. ANDREA TORRENTE MENOCCHIA
GAS PLUS ITALIANA	
	BARDONE FORNOVO DI TARO MONTE VERDESE MONTEARDONE S. MAURO
MEDOILGAS ITALIA	
	FORNOVO DI TARO MONTE VERDESE MONTEARDONE S. ANDREA S. MAURO
PADANA ENERGIA	
	TORRENTE NURE
SVILUPPO RISORSE NATURALI	
	MONTEARDONE

**JOINT-VENTURES**

NORTHSUN ITALIA	
	CROCETTA SAN VINCENZO SILLARO

**ELENCO DELLE DITTE - Aggiornamento 30/aprile/2010**

**PUMA PETROLEUM**

S.r.l., con sede legale a Milano, Via Vittor Pisani, 27 (C.a.p. 20124).

**TITOLI IN CUI LA DITTA E' PRESENTE**

PERMESSI DI RICERCA IN TERRAFERMA		
	Numero titoli	Superficie pro-quota (Kmq)
Unico titolare	1	317,86
	BORSANO	
Total	1	317,86

Compressivamente PUMA PETROLEUM è presente in 1 titolo per una superficie pro-quota totale di 317,86 Kmq

**SARAS**

S.p.A., (c.f. n. 00136440922) con sede in Sarroch (CA), S.S. Sulcitana, 195 (C.a.p. 09018).

**TITOLI IN CUI LA DITTA E' PRESENTE**

PERMESSI DI PROSPEZIONE NEL SOTTOFONDO MARINO		
	Numero titoli	Superficie pro-quota (Kmq)
Unico titolare	2	1.114,06
	E.P. 2.SA E.P. 1.SA	
Total	2	1.114,06

Compressivamente SARAS è presente in 2 titoli per una superficie pro-quota totale di 1.114,06 Kmq

**SARP**

**TITOLI IN CUI LA DITTA E' PRESENTE**

PERMESSI DI RICERCA IN TERRAFERMA		
	Numero titoli	Superficie pro-quota (Kmq)
Unico titolare	1	49,40
	MONTEMARCIANO	
Total	1	49,40

Compressivamente SARP è presente in 1 titolo per una superficie pro-quota totale di 49,4 Kmq

**SHELL ITALIA E & P**

S.p.A. (c.f. n. 05160421003) con sede in Roma, Via dei Due Macelli, 66 (C.a.p. 00187).

**TITOLI IN CUI LA DITTA E' PRESENTE**

PERMESSI DI RICERCA IN TERRAFERMA		
	Numero titoli	Superficie pro-quota (Kmq)
Contitolare	3	29,40
	TEMPA MOLIANO FOSSO VALDIENNA MONTE LA ROSSA	
Total	3	29,40

PERMESSI DI RICERCA NEL SOTTOFONDO MARINO		
	Numero titoli	Superficie pro-quota (Kmq)
Contitolare	6	2.734,70
	G.R. 22.NP G.R. 21.NP G.R. 20.NP G.R. 19.NP G.R. 18.NP G.R. 17.NP	
Total	6	2.734,70

CONCESSIONI DI COLTIVAZIONE IN TERRAFERMA		
	Numero titoli	Superficie pro-quota (Kmq)
Contitolare	2	331,62
	VAL D'AGRI GORGOLIONE	
Total	2	331,62

Compressivamente SHELL ITALIA E & P è presente in 11 titoli per una superficie pro-quota totale di 3.095,73 Kmq

**JOINT-VENTURES**

EDISON	
	MONTE LA ROSSA
ENI	
	FOSSO VALDIENNA MONTE LA ROSSA TEMPA MOLIANO VAL D'AGRI
ESSO ITALIANA	
	FOSSO VALDIENNA GORGOLIONE TEMPA MOLIANO
NORTHERN PETROLEUM LIMITED	
	G.R. 17.NP G.R. 18.NP G.R. 19.NP G.R. 20.NP G.R. 21.NP G.R. 22.NP
TOTAL E&P ITALIA	
	FOSSO VALDIENNA GORGOLIONE TEMPA MOLIANO



**ELENCO DELLE DITTE - Aggiornamento 30/aprile/2010**

**SIM**

S.r.l. (c.f. n. 00171870462) con sede in Viareggio (Lucca), località Massarosa (LU), Via Montramito (C.A.P. 55054)

**TITOLI IN CUI LA DITTA E' PRESENTE**

CONCESSIONI DI COLTIVAZIONE IN TERRAFERMA		
	Numero titoli	Superficie pro-quota (Kmq)
Unico titolare	2	313,14
	PIETRAMALA TOMBOLO	
Total	2	313,14

Compressivamente SIM è presente in 2 titoli per una superficie pro-quota totale di 313,14 Kmq

**SOCOPLUS**

S.r.l. (c.f. n. 02242850341) con sede legale ed uffici in Fidenza (PR), Via Emilia, 12 (C.a.p. 43036)

**TITOLI IN CUI LA DITTA E' PRESENTE**

CONCESSIONI DI COLTIVAZIONE IN TERRAFERMA		
	Numero titoli	Superficie pro-quota (Kmq)
Unico titolare	1	1,15
	POGGIO CASTIONE	
Total	1	1,15

Compressivamente SOCOPLUS è presente in 1 titolo per una superficie pro-quota totale di 1,15 Kmq

**SOMIFA-SOCIETÀ MINERARIA FANANESE**

S.r.l. (c.f. n. 03220910362), con sede in Fanano, Via Porrettana, 4580 (C.a.p. 41021).

**TITOLI IN CUI LA DITTA E' PRESENTE**

CONCESSIONI DI COLTIVAZIONE IN TERRAFERMA		
	Numero titoli	Superficie pro-quota (Kmq)
Unico titolare	1	0,67
	TRIGNANO	
Total	1	0,67

Compressivamente SOMIFA-SOCIETÀ MINERARIA FANANESE è presente in 1 titolo per una superficie pro-quota totale di ,67 Kmq

**STOGIT**

**TITOLI IN CUI LA DITTA E' PRESENTE**

CONCESSIONI DI STOCCAGGIO IN TERRAFERMA		
	Numero titoli	Superficie pro-quota (Kmq)
Unico titolare	10	689,86
	BORDOLANO STOCCAGGIO ALFONSINE STOCCAGGIO SABBIONCELLO STOCCAGGIO SERGNANO STOCCAGGIO MINERBIO STOCCAGGIO BRUGHERIO STOCCAGGIO RIPALTA STOCCAGGIO CORTEMAGGIORE STOCCAGGIO SETTALA STOCCAGGIO FIUME TRESTE STOCCAGGIO	
Total	10	689,86

Compressivamente STOGIT è presente in 10 titoli per una superficie pro-quota totale di 689,86 Kmq

**ELENCO DELLE DITTE - Aggiornamento 30/aprile/2010**

**SVILUPPO RISORSE NATURALI**

S.r.l., (c.f. n. 07589111009) con sede legale in Roma, Via Reno, 5 (C.A.P. 00198).

**TITOLI IN CUI LA DITTA E' PRESENTE**

PERMESSI DI RICERCA IN TERRAFERMA		
	Numero titoli	Superficie pro-quota (Kmq)
Unico titolare	1	308,83
	SANTA MARGHERITA	
Contitolare	1	112,60
	CODOGNO	
<b>Total</b>	<b>2</b>	<b>421,43</b>

CONCESSIONI DI COLTIVAZIONE IN TERRAFERMA		
	Numero titoli	Superficie pro-quota (Kmq)
Contitolare	3	32,23
	MONTEARDONE MASSERIA GROTTAVECCHIA CASTEL DI LAMA	
<b>Total</b>	<b>3</b>	<b>32,23</b>

Completivamente SVILUPPO RISORSE NATURALI è presente in 5 titoli per una superficie pro-quota totale di 453,66 Kmq

**JOINT-VENTURES**

COMPAGNIA GENERALE IDROCARBURI	
	CODOGNO

EDISON	
	CASTEL DI LAMA CODOGNO MASSERIA GROTTAVECCHIA

ENI	
	CASTEL DI LAMA

GAS PLUS ITALIANA	
	MASSERIA GROTTAVECCHIA MONTEARDONE

MEDOILGAS ITALIA	
	CASTEL DI LAMA MASSERIA GROTTAVECCHIA MONTEARDONE

PETROREP ITALIANA	
	MONTEARDONE

**TERRACON**

S.r.l. (c.f. 04348780489), con sede legale in Firenze, Viale Bovio, 20 (C.a.p. 50136) ed Uffici in Firenze, Via della Scala, 69 (C.a.p. 50123).

**TITOLI IN CUI LA DITTA E' PRESENTE**

PERMESSI DI RICERCA IN TERRAFERMA		
	Numero titoli	Superficie pro-quota (Kmq)
Unico titolare	2	663,36
	SASSUOLO BIBBIANO	
<b>Total</b>	<b>2</b>	<b>663,36</b>

PERMESSI DI RICERCA NEL SOTTOFONDO MARINO		
	Numero titoli	Superficie pro-quota (Kmq)
Unico titolare	1	683,13
	E.R54.PU	
<b>Total</b>	<b>1</b>	<b>683,13</b>

Completivamente TERRACON è presente in 3 titoli per una superficie pro-quota totale di 1.346,49 Kmq

**TOTAL E&P ITALIA**

S.p.A. (c.f. n. 10569621005), con sede in Roma, Via Cornelia, 498 (C.a.p. 00166).

**TITOLI IN CUI LA DITTA E' PRESENTE**

PERMESSI DI RICERCA IN TERRAFERMA		
	Numero titoli	Superficie pro-quota (Kmq)
Rappresentante unico	2	277,57
	ALIANO TEANA	
Contitolare	3	65,98
	TEMPA MOLIANO FOSSO VALDIENNA SERRA S. BERNARDO	
<b>Total</b>	<b>5</b>	<b>343,55</b>

CONCESSIONI DI COLTIVAZIONE IN TERRAFERMA		
	Numero titoli	Superficie pro-quota (Kmq)
Rappresentante unico	1	145,29
	GORGOGNONE	
<b>Total</b>	<b>1</b>	<b>145,29</b>

Completivamente TOTAL E&P ITALIA è presente in 6 titoli per una superficie pro-quota totale di 488,84 Kmq

**JOINT-VENTURES**

ENI	
	ALIANO FOSSO VALDIENNA SERRA S. BERNARDO TEANA TEMPA MOLIANO

ESSO ITALIANA	
	FOSSO VALDIENNA GORGOGNONE TEMPA MOLIANO

MEDOILGAS ITALIA	
	SERRA S. BERNARDO

SHELL ITALIA E & P	
	FOSSO VALDIENNA GORGOGNONE TEMPA MOLIANO

**ELENCO DELLE DITTE - Aggiornamento 30/aprile/2010**

**VEGA OIL**

S.p.A. (c.f. n. 07721631005) con sede in Roma, Via Romeo Romei, 27 (C.A.P. 00100).

**TITOLI IN CUI LA DITTA E' PRESENTE**

PERMESSI DI RICERCA IN TERRAFERMA		
	Numero titoli	Superficie pro-quota (Kmq)
Unico titolare	1	154,55
	POSTA NUOVA	
Rappresentante unico	1	399,99
	CIVITAQUANA	
Contitolare	1	70,72
	MONTALBANO	
Total	3	625,26

PERMESSI DI RICERCA NEL SOTTOFONDO MARINO		
	Numero titoli	Superficie pro-quota (Kmq)
Unico titolare	1	336,98
	C.R148.VG	
Contitolare	1	76,01
	B.R268.RG	
Total	2	412,99

Complessivamente VEGA OIL è presente in 5 titoli per una superficie pro-quota totale di 1.038,25 Kmq

**JOINT-VENTURES**

MEDOILGAS CIVITA	
	MONTALBANO
PETROCELTIC ELSA	
	B.R268.RG
	CIVITAQUANA