



MINISTERO DELLO SVILUPPO ECONOMICO
DIPARTIMENTO PER L'ENERGIA
DIREZIONE GENERALE PER LE RISORSE MINERARIE ED ENERGETICHE
UFFICIO NAZIONALE MINERARIO PER GLI IDROCARBURI E LE GEORISORSE

Anno LIV - N. 3

31 Marzo 2010

BOLLETTINO UFFICIALE DEGLI IDROCARBURI E DELLE GEORISORSE



MINISTERO DELLO SVILUPPO ECONOMICO
DIPARTIMENTO PER L'ENERGIA
DIREZIONE GENERALE PER LE RISORSE MINERARIE ED ENERGETICHE
UFFICIO NAZIONALE MINERARIO PER GLI IDROCARBURI E LE GEORISORSE

Anno LIV - N. 3

31 Marzo 2010

BOLLETTINO UFFICIALE DEGLI IDROCARBURI E DELLE GEORISORSE

Direttore responsabile: ANTONIO MARTINI
Redazione: MARIA BEATRICE DE AMICIS
Grafica e impaginazione: OMBRETTA COPPI – NICOLA SANTOCCHI

SOMMARIO

AVVERTENZE	5
INDIRIZZI	6

ATTIVITÀ DI RICERCA E COLTIVAZIONE DI IDROCARBURI IN TERRA

ISTANZE DI PERMESSI

NUOVE ISTANZE

Istanza di permesso di ricerca «PONTE SANTO» presentata dalla Società Vittorito Petroleum	7
Istanza di permesso di ricerca «SIGNORELLA» presentata dalla Società Vittorito Petroleum	7

PERMESSI

ISTANZE DI PROROGA E/O DI RIDUZIONE

Istanza di proroga del permesso di ricerca «SAN VINCENZO» presentata dalla Società Po Valley Operations Pty (r.u.)	8
--	---

ISTANZE DI RINUNCIA

Istanza di rinuncia al permesso di ricerca «GUARDIA VOMANO» presentata dalla Società Medoilgas Italia (r.u.)	8
Istanza di rinuncia al permesso di ricerca «MASSERIA GAUDELLA» presentata dalla Società Medoilgas Italia (r.u.)	8
Istanza di rinuncia al permesso di ricerca «CERASA» presentata dalla Società Northern Petroleum UK	9

DECRETI DI CONFERIMENTO

Conferimento del permesso di ricerca «MONTE GALLO» alla Società Gas Plus Italiana	9
---	---

DECRETI RELATIVI ALLA TITOLARITÀ

Trasferimento, alla Società Padana Energia, delle quote di titolarità della Società ENI relative al permesso di ricerca «TORRENTE NURE» ed a varie concessioni di coltivazione; contestualmente, la Società Padana Energia è stata nominata rappresentante unica delle contitolari nei titoli minerari nei quali la Società ENI ricopriva tale qualifica.	12
Trasferimento, alla Società Ionica Gas, della titolarità della Società ENI relativa a varie concessioni di coltivazione.	13
Trasferimento, alla Società Adriatica Idrocarburi, delle quote di titolarità della Società ENI relative a vari permessi di ricerca ed a varie concessioni di coltivazione; contestualmente, la Società Adriatica Idrocarburi è stata nominata rappresentante unica delle contitolari nei titoli minerari nei quali la Società ENI ricopriva tale qualifica.	14
Trasferimento, alla Società Forest Oil Mediterranean, delle quote di titolarità della Società Forest CMI relative ai permessi di ricerca «FINALE EMILIA» e «MASSA LOMBARDA»; contestualmente, la Società Forest Oil Mediterranean è stata nominata rappresentante unica delle contitolari nei titoli minerari nei quali la Società Forest CMI ricopriva tale qualifica.	16
Trasferimento, alla Società Total E&P Italia, delle quote di titolarità della Società Total Italia relative a vari permessi di ricerca ed alla concessione di coltivazione «GORGOLIONE»; contestualmente, la Società Total E&P Italia è stata nominata rappresentante unica delle contitolari nei titoli minerari nei quali la Società Total Italia ricopriva tale qualifica.	17
Trasferimento, alla Società Grove Energy S.r.l., della titolarità della Società Grove Energy Ltd. relativa ai permessi di ricerca «CASALE COCCHI» e «SAN MARCO»	19

CONCESSIONI DI COLTIVAZIONE

ISTANZE DI PROROGA

Istanza di proroga della concessione di coltivazione «POZZA» presentata dalla Società CH4 Lizzano ..	20
--	----

ATTIVITÀ DI RICERCA E COLTIVAZIONE DI IDROCARBURI IN MARE

ISTANZE DI PERMESSO

NUOVE ISTANZE

Istanza di permesso di ricerca «d365C.R-.HC» presentata dalla Società Hunt Oil	21
Istanza di permesso di ricerca «d366C.R-.HC» presentata dalla Società Hunt Oil	21
Istanza di permesso di ricerca «d35G.R-.HC» presentata dalla Società Hunt Oil	22
Istanza di permesso di ricerca «d36G.R-.HC» presentata dalla Società Hunt Oil	23

LEGGI, DECRETI, DISPOSIZIONI E COMUNICATI

LEGGI E DECRETI

Aree marine aperte alla ricerca e alla coltivazione di idrocarburi. Ampliamento della "Zona G"	24
Determinazione delle riduzioni del valore unitario delle aliquote di prodotto della coltivazione di idrocarburi (royalties)	27

DIREZIONE GENERALE PER LA SICUREZZA DELL'APPROVVIGIONAMENTO E LE INFRASTRUTTURE ENERGETICHE

Rettifica al comunicato ministeriale del 3 febbraio 2010 in materia di stoccaggio minerario.....	28
Comunicato ai sensi dell'articolo 2 del decreto ministeriale 9 maggio 2001 e dell'articolo 2 del decreto ministeriale 26 settembre 2001 in materia di stoccaggio minerario (Testo rettificato).....	28
Comunicato in materia di stoccaggio strategico per l'anno contrattuale di stoccaggio 2010-2011.	29

GEOTERMIA

Regione Toscana

ISTANZE DI PERMESSI

NUOVE ISTANZE

Istanza di permesso di ricerca per risorse geotermiche «BOCCEGGIANO» presentata dalla Società Enel Greenpower	30
Istanza di permesso di ricerca per risorse geotermiche «MONTEBAMBOLI» presentata dalla Società Enel Greenpower	31
Istanza di permesso di ricerca per risorse geotermiche «MONTEGEMOLI» presentata dalla Società Enel Greenpower	31

RIEPILOGO TITOLI SCADUTI

Situazione al 28 febbraio 2010	33
--------------------------------------	----

PIANI TOPOGRAFICI

TAV. 1 – Istanza di permesso di ricerca PONTE SANTO	35
TAV. 2 – Istanza di permesso di ricerca SIGNORELLA	36
TAV. 3 – Permesso di ricerca MONTE GALLO	37
TAV. 4 – Istanza di permesso di ricerca d 365 C.R-.HC	38
TAV. 5 – Istanza di permesso di ricerca d 366 C.R-.HC	39
TAV. 6 – Istanza di permesso di ricerca d 35G.R-.HC	40
TAV. 7 – Istanza di permesso di ricerca d 36G.R-.HC	41
TAV. 8 – Istanza di permesso di ricerca per risorse geotermiche BOCCEGGIANO	42
TAV. 9 – Istanza di permesso di ricerca per risorse geotermiche MONTEBAMBOLI	43
TAV. 10 – Istanza di permesso di ricerca per risorse geotermiche MONTEGEMOLI	44

ELENCHI

ELENCO DELLE ISTANZE	46
ELENCO DEI TITOLI VIGENTI	64

AVVERTENZE

Al fine di agevolare la consultazione delle istanze e dei provvedimenti citati con il loro numero di pubblicazione nel *Bollettino Ufficiale degli Idrocarburi e delle Georisorse* si riportano qui di seguito i numeri di pubblicazione che contrassegnano le istanze ed i provvedimenti pubblicati in ciascun numero del *B.U.I.G.*

BOLLETTINO			NUMERI DI PUBBLICAZIONE		BOLLETTINO			NUMERI DI PUBBLICAZIONE	
Anno	Numero	Data di pubblicazione	dal numero	al numero	Anno	Numero	Data di pubblicazione	dal numero	al numero
XLVIII	1	31 gennaio 2004	1	10	LI	7	31 luglio 2007	65	75
XLVIII	2	29 febbraio 2004	11	24	LI	8	31 agosto 2007	76	88
XLVIII	3	31 marzo 2004	25	47	LI	9	30 settembre	89	98
XLVIII	4	30 aprile 2004	48	60	LI	10	31 ottobre 2007	99	117
XLVIII	5	31 maggio 2004	61	69	LI	11	30 novembre	118	140
XLVIII	6	30 giugno 2004	70	82	LI	12	31 dicembre 2007	141	151
XLVIII	7	31 luglio 2004	83	87					
XLVIII	8	31 agosto 2004	88	104	LII	1	31 gennaio 2008	1	11
XLVIII	9	30 settembre	105	112	LII	2	29 febbraio 2008	12	20
XLVIII	10	31 ottobre 2004	113	119	LII	3	31 marzo 2008	21	38
XLVIII	11	30 novembre	120	147	LII	4	30 aprile 2008	39	53
XLVIII	12	31 dicembre 2004	148	158	LII	5	31 maggio 2008	54	66
					LII	6	30 giugno 2008	67	82
XLIX	1	31 gennaio 2005	1	8	LII	7	31 luglio 2008	83	134
XLIX	2	28 febbraio 2005	9	19	LII	8	31 agosto 2008	135	145
XLIX	3	31 marzo 2005	20	32	LII	9	30 settembre	146	156
XLIX	4	30 aprile 2005	33	43	LII	10	31 ottobre 2008	157	173
XLIX	5	31 maggio 2005	44	49	LII	11	30 novembre	174	191
XLIX	6	30 giugno 2005	50	71	LII	12	31 dicembre 2008	192	204
XLIX	7	31 luglio 2005	72	95					
XLIX	8	31 agosto 2005	96	107	LIII	1	31 gennaio 2009	1	7
XLIX	9	30 settembre	108	113	LIII	2	28 febbraio 2009	8	20
XLIX	10	31 ottobre 2005	114	127	LIII	3	31 marzo 2009	21	33
XLIX	11	30 novembre	128	136	LIII	4	30 aprile 2009	34	50
XLIX	12	31 dicembre 2005	137	155	LIII	5	31 maggio 2009	51	66
					LIII	6	30 giugno 2009	67	72
L	1	31 gennaio 2006	1	15	LIII	7	31 luglio 2009	73	92
L	2	28 febbraio 2006	16	34	LIII	8	31 agosto 2009	93	116
L	3	31 marzo 2006	35	43	LIII	9	30 settembre	117	124
L	4	30 aprile 2006	44	61	LIII	10	31 ottobre 2009	125	139
L	5	31 maggio 2006	62	71	LIII	11	30 novembre	140	154
L	6	30 giugno 2006	72	81	LIII	12	31 dicembre 2009	155	167
L	7	31 luglio 2006	82	94					
L	8	31 agosto 2006	95	113	LIV	1	31 gennaio 2010	1	21
L	9	30 settembre	114	124	LIV	2	28 febbraio 2010	22	45
L	10	31 ottobre 2006	125	134	LIV	3	31 marzo 2010	46	72
L	11	30 novembre	135	152					
L	12	31 dicembre 2006	153	168					
LI	1	31 gennaio 2007	1	10					
LI	2	28 febbraio 2007	11	22					
LI	3	31 marzo 2007	23	32					
LI	4	30 aprile 2007	33	51					
LI	5	31 maggio 2007	52	62					
LI	6	30 giugno 2007	63	64					

La delimitazione delle istanze, dei permessi e delle concessioni pubblicate sui BUIG è rappresentata esclusivamente dalle relative coordinate geografiche, pertanto le tavole allegate sono puramente indicative ed eventuali incongruenze con le suddette coordinate geografiche sono da considerarsi semplici imprecisioni grafiche.

Eventuali opposizioni o reclami avverso le istanze ed i provvedimenti pubblicati nel *B.U.I.G.*, redatte in carta legale, vanno indirizzate al Ministero dello sviluppo economico - Direzione generale dell'energia e delle risorse minerarie - Ufficio nazionale minerario per gli idrocarburi e le georisorse - Roma, Via Molise, 2 (C.A.P. 00187).

Si comunica inoltre che, per ovviare ai ritardi tecnici nella distribuzione e messa in vendita del *B.U.I.G.*, gli Operatori interessati alla tempestiva conoscenza dei dati di pubblicazione possono consultare le bozze di stampa o, in assenza, il sommario ed i piani topografici, presso la Redazione del *B.U.I.G.*, all'indirizzo suddetto, a partire dal 1° giorno del mese successivo alla data di pubblicazione del Bollettino stesso.

INDIRIZZI

MINISTERO SVILUPPO ECONOMICO
Dipartimento per l'Energia

Direzione Generale per le risorse minerarie ed energetiche

UFFICIO NAZIONALE MINERARIO PER GLI IDROCARBURI E LE GEORISORSE

– Divisioni I – VI – VII e VIII - Via Molise, 2 - 00187 Roma - tel. 06 47052859 - fax 06 47887802

– Divisione II - Via Zamboni, 1 - 40125 Bologna - tel. 051 234326 - fax 051 228927

– Divisione III - Via Benedetto Croce, 40 - 00142 Roma - tel. 06 5411754 - fax 06 5410696

– Divisione IV - Piazza Giovanni Bovio, 22 - 80133 Napoli - tel. 081 5510049 - fax 081 5519460

– Divisione V - Largo Santa Susanna, 13 - 00187 Roma - tel. 06 4885084 - fax 06 4824723

Direzione generale per la sicurezza dell'approvvigionamento e le infrastrutture energetiche

Via Molise, 2 - 00187 Roma - tel. 06 47052796 - fax 06 47052036

ATTIVITÀ DI RICERCA E COLTIVAZIONE DI IDROCARBURI IN TERRA

ISTANZE DI PERMESSI

NUOVE ISTANZE

NUMERO DI PUBBLICAZIONE: 46.

Istanza di permesso di ricerca «PONTE SANTO» presentata dalla Società Vittorito Petroleum
(estratto).

Richiedente: Società VITTORITO PETROLEUM – Roma, Via Fratelli Bonnet, 44.

Data di presentazione dell'istanza: 26 febbraio 2010.

Denominazione convenzionale del permesso richiesto: «PONTE SANTO».

Ubicazione e delimitazione del permesso richiesto:

- Regioni: Emilia Romagna (90,88).
- Province: Bologna – Ravenna.
- Comuni: (Bologna) Imola, Dozza, Mordano – (Ravenna) Castel Bolognese, Faenza, Riolo Terme.
- Fogli della Carta d'Italia alla scala 1:100.000 (I.G.M.): 88-99.

Coordinate geografiche dei vertici:

Vertice	Longitudine W Monte Mario	Latitudine N
a	-0° 49'	44° 24'
b	-0° 40'	44° 24'
c	-0° 40'	44° 17'
d	-0° 43'	44° 17'
e	-0° 43'	44° 20'
f	-0° 45'	44° 20'
g	-0° 45'	44° 22'
h	-0° 49'	44° 22'

- Superficie richiesta: km² 90,88.

Riproduzione del piano topografico del permesso richiesto: Tav. n. 1 fuori testo.

NUMERO DI PUBBLICAZIONE: 47.

Istanza di permesso di ricerca «SIGNORELLA» presentata dalla Società Vittorito Petroleum
(estratto).

Richiedente: Società VITTORITO PETROLEUM – Roma, Via Fratelli Bonnet, 44.

Data di presentazione dell'istanza: 26 febbraio 2010.

Denominazione convenzionale del permesso richiesto: «SIGNORELLA».

Ubicazione e delimitazione del permesso richiesto:

- Regioni: Puglia (82,11).
- Province: Foggia.
- Comuni: Torremaggiore, San Severo.
- Fogli della Carta d'Italia alla scala 1:100.000 (I.G.M.): 155-163.

Coordinate geografiche dei vertici:

Vertice	Longitudine E Monte Mario	Latitudine N
a	2° 45'	41° 42'
b	2° 53'	41° 42'

c	2° 53'	41° 38'
d	2° 46'	41° 38'
e	2° 46'	41° 39'
f	2° 45'	41° 39'
g	2° 45'	41° 40'
h	2° 44'	41° 40'
i	2° 44'	41° 41'
l	2° 45'	41° 41'

- Superficie richiesta: km² 82,11.

Riproduzione del piano topografico del permesso richiesto: Tav. n. 2 fuori testo.

PERMESSI

ISTANZE DI PROROGA E/O DI RIDUZIONE

NUMERO DI PUBBLICAZIONE: 48.

Istanza di proroga del permesso di ricerca «SAN VINCENZO» presentata dalla Società Po Valley Operations Pty (r.u.)
(estratto).

Richiedente: - Rappresentante unica - Società PO VALLEY OPERATIONS PTY – Roma, Via Boncompagni, 47.

Data di presentazione dell'istanza: 9 febbraio 2010.

Denominazione del permesso di ricerca del quale si chiede la seconda proroga: «SAN VINCENZO» (v. Elenco dei permessi di ricerca, n. 510 di riferimento).

Ubicazione ed estensione attuale del medesimo:

- Regione: Emilia Romagna.

- Province: Bologna.

- Superficie: km² 58,70.

- Superficie dell'area del permesso di ricerca per la quale si chiede la seconda proroga: km² 58,70.

ISTANZE DI RINUNCIA

NUMERO DI PUBBLICAZIONE: 49.

Istanza di rinuncia al permesso di ricerca «GUARDIA VOMANO» presentata dalla Società Medoiligas Italia (r.u.)
(estratto).

Con istanza pervenuta al Ministero dello sviluppo economico il 3 febbraio 2010, la Società MEDOILGAS ITALIA, unica titolare del permesso di ricerca ubicato nella provincia di Teramo, convenzionalmente denominato «GUARDIA VOMANO» (v. Elenco dei permessi di ricerca, n. 537 di riferimento), ha dichiarato di rinunciare al permesso stesso.

NUMERO DI PUBBLICAZIONE: 50.

Istanza di rinuncia al permesso di ricerca «MASSERIA GAUDELLA» presentata dalla Società Medoiligas Italia (r.u.)
(estratto).

Con istanza pervenuta al Ministero dello sviluppo economico il 3 febbraio 2010, la Società MEDOILGAS ITALIA, unica titolare del permesso di ricerca ubicato nella provincia di Matera, convenzionalmente denominato «MASSERIA GAUDELLA» (v. Elenco dei permessi di ricerca, n. 542 di riferimento), ha dichiarato di rinunciare al permesso stesso.

NUMERO DI PUBBLICAZIONE: 51.

Istanza di rinuncia al permesso di ricerca «CERASA» presentata dalla Società Northern Petroleum UK
(estratto).

Con istanza pervenuta al Ministero dello sviluppo economico il 22 febbraio 2010, la Società NORTHERN PETROLEUM UK, unica titolare del permesso di ricerca ubicato nelle province di Ancona e Pesaro e Urbino, convenzionalmente denominato «CERASA» (v. Elenco dei permessi di ricerca, n. 536 di riferimento), ha dichiarato di rinunciare al permesso stesso.

DECRETI DI CONFERIMENTO

NUMERO DI PUBBLICAZIONE: 52.

DECRETO MINISTERIALE 8 febbraio 2010.

Conferimento del permesso di ricerca «MONTE GALLO» alla Società Gas Plus Italiana
(Tavola fuori testo n. 3).

IL DIRETTORE GENERALE PER LE RISORSE MINERARIE ED ENERGETICHE

Vista la legge 11 gennaio 1957, n. 6 e successive modifiche ed integrazioni, recante "Ricerca e coltivazione degli idrocarburi liquidi e gassosi";

Vista la legge 21 luglio 1967, n. 613 e successive modifiche ed integrazioni, recante "Ricerca e coltivazione degli idrocarburi liquidi e gassosi nel mare territoriale e nella piattaforma continentale e modificazioni alla legge 11 gennaio 1957, n. 6 sulla Ricerca e coltivazione degli idrocarburi liquidi e gassosi";

Vista la legge 8 luglio 1986, n. 349, recante "Istituzione del Ministero dell'ambiente e norme in materia di danno ambientale";

Vista la legge 9 gennaio 1991, n. 9 e successive modifiche ed integrazioni, recante "Norme per l'attuazione del nuovo Piano energetico nazionale: aspetti istituzionali, centrali idroelettriche ed elettrodotti, idrocarburi e geotermia, autoproduzione e disposizioni fiscali";

Visto il decreto legislativo 25 novembre 1996, n. 625 recante "Attuazione della direttiva 94/22/CEE, relativa alle condizioni di rilascio e di esercizio delle autorizzazioni alla prospezione, ricerca e coltivazione di idrocarburi";

Visto il decreto legislativo 31 marzo 1998, n. 112 "Conferimento di funzioni e compiti amministrativi dello Stato alle regioni ed agli enti locali, in attuazione del capo I della legge 15 marzo 1997, n. 59" e s.m.i.;

Vista la legge 20 agosto 2004, n. 239 recante "Riordino del settore energetico, nonché delega al governo per il riassetto delle disposizioni vigenti in materia di energia" come modificata dalla legge 23 luglio 2009, n. 99 recante "Disposizioni per lo sviluppo e l'internazionalizzazione delle imprese, nonché in materia di energia";

Vista la legge 8 agosto 1985, n. 431 e successive modifiche ed integrazioni, recante "Disposizioni urgenti per la tutela delle zone di particolare interesse ambientale";

Vista la legge 6 dicembre 1991, n. 349 riguardante "Legge quadro sulle aree protette";

Visto il decreto legislativo 25 novembre 1996, n. 624 recante "Attuazione della direttiva 92/91/CEE relativa alla sicurezza e salute dei lavoratori nelle industrie estrattive per rivellazione e della direttiva 92/104/CEE relativa alla sicurezza e salute dei lavoratori nelle industrie estrattive a cielo aperto e sotterranee";

Visto il decreto legislativo 3 aprile 2006 n. 152, come modificato dal decreto legislativo 8 novembre 2006, n. 284 e dal decreto legislativo 16 gennaio 2008, n. 4 recante "Ulteriori disposizioni correttive ed integrative del decreto legislativo 3 aprile 2006, n. 152, recante norme in materia ambientale";

Visto il decreto del Presidente della Repubblica 18 aprile 1994, n. 484, recante la "Disciplina dei procedimenti di conferimento dei permessi di prospezione o ricerca e di concessione di coltivazione di idrocarburi in terraferma e in mare";

Visto il D.M. 6 agosto 1991, di "Approvazione del nuovo disciplinare tipo per i permessi di prospezione e ricerca e per le concessioni di coltivazione di idrocarburi liquidi e gassosi";

Visto l'Accordo procedimentale (rep. n. 1247) sancito dalla Conferenza Stato-Regioni in data 24 aprile 2001 per l'acquisizione dell'intesa prevista dall'art. 3, comma 1, lettera b) del D. Lgs. n. 443 del 1999;

Visto il decreto del Presidente della Repubblica 28 novembre 2008, n. 197, recante il "Regolamento di organizzazione del Ministero dello sviluppo economico";

Vista l'istanza presentata in data 7 giugno 2006 con la quale la Società Gas Plus Italiana S.p.A. ha chiesto il rilascio del permesso di ricerca per idrocarburi liquidi e gassosi da denominarsi convenzionalmente «MONTE GALLO», ricadente nel territorio delle province di Ancona e Macerata;

Visto il parere favorevole espresso del Comitato tecnico per gli idrocarburi e la geotermia nella seduta dell'11 aprile 2007;

Visto il programma dei lavori allegato all'istanza che prevede una prima fase comprendente l'esecuzione di uno studio geologico, l'acquisto e la rielaborazione di linee sismiche esistenti e una seconda fase comprendente la perforazione di un pozzo esplorativo;

Vista la nota ministeriale n. 19016 del 13 novembre 2007, con la quale la Società Gas Plus Italiana-S.p.A. è stata invitata a presentare alla Regione Marche la documentazione per ottenere l'intesa, previa valutazione ambientale, ai sensi dell'art. 3, comma 1, lettera a) Accordo Stato-Regioni del 24 aprile 2001;

Visto il decreto dirigenziale n. 66/EFR_11 del 22 aprile 2008 con il quale è stata espressa l'intesa al conferimento del permesso di ricerca "MONTE GALLO", ai sensi dell'art. 3, comma 1, lettera a) dell'Accordo Stato-Regioni del 24 aprile 2001 con la prescrizione che qualora nel prosieguo dell'attività esplorativa si rendano necessarie opere sul campo quale la perforazione di pozzi la società titolare deve presentare alla Regione una relazione ambientale, ai sensi della normativa regionale, comprendente il progetto da eseguire per sottoporlo alla procedura di verifica preliminare;

Visto il verbale della conferenza di servizi, convocata con nota ministeriale n. 0132884 del 24 novembre 2009 e tenutasi in data 15 dicembre 2009 presso il Ministero dello sviluppo economico, con il quale è stato determinato di conferire il permesso di ricerca "MONTE GALLO" approvando la prima fase del programma di ricerca;

Considerato che con il decreto dirigenziale n. 66/EFR_11 del 22 aprile 2008 sopra citato è stata imposta la prescrizione che, qualora nel prosieguo dell'attività esplorativa si rendano necessarie opere sul campo, quale la perforazione del pozzo esplorativo la società titolare deve presentare alla Regione Marche una relazione ambientale, ai sensi della normativa regionale, comprendente il progetto da eseguire per sottoporlo alla procedura di verifica preliminare;

Considerato che il programma lavori, allegato all'istanza, prevede una prima fase comprendente l'esecuzione di uno studio geologico e l'acquisto e rielaborazione di linee sismiche esistenti, che non comportano l'esecuzione di lavori od opere dirette sul terreno, e una seconda fase comprendente la perforazione di un pozzo esplorativo;

Ritenuto che la Società istante potrà attivare le procedure necessarie per l'autorizzazione alla perforazione del pozzo esplorativo ai sensi dell'art. 1 comma 78 della legge 23 agosto 2004, n. 239, come modificata dalla legge n. 99/2009;

Ritenuto che il permesso di ricerca possa essere conferito al fine di valorizzare per mezzo della ricerca le risorse nazionali di idrocarburi imponendo alla Società permissionaria il rispetto delle condizioni e prescrizioni espresse nel decreto dirigenziale n. 66/EFR_11 del 22 aprile 2008 della Regione Marche;

D E C R E T A:

Art. 1.

(Conferimento del permesso)

1. Ai sensi del combinato disposto dell'art. 6 della legge n. 9 del 9 gennaio 1991 e dell'art. 1, comma 7, della legge n. 239 del 23 agosto 2004 e s.m.i., alla Società GAS PLUS ITALIANA-S.p.A. (c.f. n. 04086420967) con sede in Milano, Via Enrico Forlanini, n. 17 (C.a.p. 20134) ed uffici in Fornovo di Taro (Parma), Via Nazionale, 2 (C.a.p. 43045) è accordato per la durata di anni sei, a decorrere dalla data del presente decreto, il permesso di ricerca di idrocarburi liquidi e gassosi convenzionalmente denominato "MONTE GALLO" in territorio delle province di Ancona e Macerata.

2. Il permesso è accordato senza pregiudizio degli eventuali diritti dei terzi.

Art. 2

(Area e programma di ricerca)

1. La zona del terreno entro la quale la Società permissionaria eseguirà la ricerca, secondo il programma dei lavori nelle premesse citato e che con il presente decreto s'intende approvato, è delimitata, sul piano topografico alla scala 1: 100.000 allegato al presente decreto, con linea continua di colore nero passante per i diciotto vertici, le cui coordinate geografiche, rilevate graficamente sul piano stesso, sono riportate nella tabella allegata al presente decreto.

2. L'estensione del permesso è di kmq 122,10 (centoventiduevirgoladieci), come risulta da esatta misurazione effettuata analiticamente con l'impiego del calcolatore elettronico.

3. E' approvata la prima fase del programma di ricerca relativa all'esecuzione di uno studio geologico e l'acquisizione e la rielaborazione di linee sismiche.

Art. 3

(Prescrizioni per l'esecuzione dei lavori)

1. Il permesso è accordato alle condizioni stabilite nel disciplinare tipo approvato con il D.M. 6 agosto 1991.

2. La Società permissionaria è tenuta ad attivare, per le ragioni indicate in premessa, la procedura di cui all'art. 1 comma 78 della legge 23 agosto 2004, n. 239, come modificata dalla legge n. 99/2009 per l'autorizzazione del pozzo esplorativo.

3. La Società permissionaria è tenuta ad osservare le eventuali ulteriori prescrizioni che potranno essere impartite dalla Direzione generale per le risorse minerarie ed energetiche - Ufficio nazionale minerario per gli idrocarburi e georisorse (U.N.M.I.G.) Div. I - o dalla competente Sezione U.N.M.I.G. di Roma.

4. Le attività dovranno essere condotte nel rispetto della normativa vigente, in particolare delle norme sulla sicurezza e salute nei luoghi di lavoro.

5. La Società permissionaria è altresì tenuta, nel corso dello svolgimento della attività di ricerca, ad osservare tutte le prescrizioni, indicazioni e condizioni di cui al citato decreto n. 66/EFR_11 del 22 aprile 2008 della Regione Marche, che è parte integrante del presente decreto.

Art. 4

(Canoni)

A decorrere dalla data di pubblicazione del presente decreto il titolare del permesso è tenuto a corrispondere allo Stato il canone annuo anticipato di € 5,16 per kmq di superficie, ai sensi dell'art. 18 del D. Lgs. 25 novembre 1996, n. 625, aggiornato secondo l'indice ISTAT per gli anni seguenti.

Art. 5

(Obblighi)

1. La Società permissionaria è tenuta ad iniziare i lavori della prima fase nell'area del permesso entro dodici mesi dalla prima nel tempo delle date di consegna e di pubblicazione nel *Bollettino Ufficiale degli Idrocarburi e della Geotermia* del presente decreto ed i lavori di perforazione entro trentasei mesi dalla stessa data, fermo restando quanto previsto all'art. 3 e previa acquisizione del giudizio di compatibilità ambientale, come disposto dal decreto dirigenziale n. 66/EFR_11 del 22 aprile 2008 della Regione Marche.

2. All'interno dei perimetri delle aree naturali protette di cui all'art. 2 della legge 6 dicembre 1991, n. 394, la Società permissionaria dovrà svolgere le operazioni di ricerca nel rispetto dei limiti e delle modalità previste dal Regolamento, dal Piano o dal provvedimento di salvaguardia che disciplina le attività nell'area interessata.

In tali casi l'inizio delle operazioni di ricerca sarà subordinato al rilascio di preventivo nulla osta da parte dell'organismo preposto alla gestione dell'area naturale interessata o, in sua assenza, da parte delle autorità competenti indicate dal provvedimento di salvaguardia.

Art. 6

(Pubblicazione e consegna)

1. Il presente decreto sarà pubblicato nel Bollettino Ufficiale degli Idrocarburi e delle Georisorse e consegnato alla Società Gas Plus Italiana-S.p.A. tramite l'Agenzia del Demanio Filiale Marche.

2. Contro il presente provvedimento è ammesso ricorso giurisdizionale avanti al Tribunale Amministrativo Regionale Lazio, sede di Roma, secondo le modalità di cui alla legge 6 dicembre 1971, n. 1034, ovvero ricorso Straordinario al Capo dello Stato, ai sensi del Decreto del Presidente della Repubblica 25.11.1971, n. 1199, rispettivamente entro 60 e 120 giorni dalla data della notificazione o della comunicazione dell'atto impugnato o da quando l'interessato ne abbia avuto piena conoscenza.

Roma, 8 febbraio 2010

Il Direttore generale: TERLIZZESE

Allegato al D.M. 8 febbraio 2010 relativo al permesso di ricerca «MONTE GALLO».

- Coordinate geografiche dei vertici:

Vertice	Longitudine E Monte Mario	Latitudine N
a	1° 00'	43° 35'
b	1° 04'	43° 35'
c	1° 04'	43° 34'
d	1° 05'	43° 34'
e	1° 05'	43° 33'
f	1° 06'	43° 33'
g	1° 06'	43° 31'
h	1° 07'	43° 31'
i	1° 07'	43° 29'
l	1° 09'	43° 29'
m	1° 09'	43° 27'
n	1° 03'	43° 27'
o	1° 03'	43° 26'
p	1° 02'	43° 26'

q	1° 02'	43° 29'
r	1° 01'	43° 29'
s	1° 01'	43° 30'
t	1° 00'	43° 30'

Superficie: km² 122,10.

DECRETI RELATIVI ALLA TITOLARITÀ

NUMERO DI PUBBLICAZIONE: 53.

DECRETO MINISTERIALE 9 febbraio 2010.

Trasferimento, alla Società Padana Energia, delle quote di titolarità della Società ENI relative al permesso di ricerca «TORRENTE NURE» ed a varie concessioni di coltivazione; contestualmente, la Società Padana Energia è stata nominata rappresentante unica delle contitolari nei titoli minerari nei quali la Società ENI ricopriva tale qualifica.

IL DIRETTORE GENERALE PER LE RISORSE MINERARIE ED ENERGETICHE

Vista la legge 11 gennaio 1957, n. 6 e successive modifiche ed integrazioni, recante "Ricerca e coltivazione degli idrocarburi liquidi e gassosi";

Vista la legge 21 luglio 1967, n. 613 e successive modifiche ed integrazioni, recante "Ricerca e coltivazione degli idrocarburi liquidi e gassosi nel mare territoriale e nella piattaforma continentale e modificazioni alla legge 11 gennaio 1957, n. 6 sulla Ricerca e coltivazione degli idrocarburi liquidi e gassosi";

Vista la legge 9 gennaio 1991, n. 9 e successive modifiche ed integrazioni, recante "Norme per l'attuazione del nuovo Piano energetico nazionale: aspetti istituzionali, centrali idroelettriche ed elettrodotti, idrocarburi e geotermia, autoproduzione e disposizioni fiscali";

Visto il decreto legislativo 25 novembre 1996, n. 625 recante "Attuazione della direttiva 94/22/CEE, relativa alle condizioni di rilascio e di esercizio delle autorizzazioni alla prospezione, ricerca e coltivazione di idrocarburi";

Visto il decreto del Presidente della Repubblica 18 aprile 1994, n. 484, recante la "Disciplina dei procedimenti di conferimento dei permessi di prospezione o ricerca e di concessione di coltivazione di idrocarburi in terraferma e in mare";

Visto il D.M. 6 agosto 1991, di "Approvazione del nuovo disciplinare tipo per i permessi di prospezione e ricerca e per le concessioni di coltivazione di idrocarburi liquidi e gassosi";

Visto il decreto del Presidente della Repubblica 28 novembre 2008, n. 197, recante il "Regolamento di organizzazione del Ministero dello sviluppo economico";

Vista l'istanza presentata in data 30 giugno 2009 con la quale la Società ENI-S.p.A. ha chiesto di poter trasferire le quote di titolarità dei titoli minerari da lei detenute alla Società Padana Energia-S.p.A. mediante cessione di ramo d'azienda comprendente le concessioni di coltivazione di idrocarburi liquidi e gassosi "GAGGIANO", "CANONICA", "OVANENGO", "VESCOVATO", "PESSANO", "SETTALA", "SPILAMBERTO", "SANTERNO", "SAN POTITO", "PORTO CORSINI TERRA", "MIRANDOLA", "RAVENNA TERRA", "MANARA", "POMPOSA", "QUARTO" e il permesso di ricerca "TORRENTE NURE";

Vista la nota n. 288 del 7 settembre 2009, con la quale la Società ENI-S.p.A. ha presentato una integrazione all'istanza di cessione del ramo d'azienda, della quale fa parte integrante;

Vista la nota ministeriale n. 0117322 del 21 ottobre 2009 con la quale è stato preventivamente autorizzato il predetto trasferimento;

Visto l'atto di conferimento di ramo d'azienda dalla Società ENI-S.p.A. alla Società Padana Energia-S.p.A. autenticato dal Dott. Domenico Avondola notaio in Milano rep. n. 74723 in data 18 dicembre 2009 e registrato presso l'Agenzia delle Entrate di Milano 3 in data 23 dicembre 2009 al n. 28794 serie 1T;

Vista la nota n. 006 del 14 gennaio 2010 con la quale la Società ENI-S.p.A. ha confermato di aver escluso dal conferimento della cessione del ramo d'azienda le concessioni di coltivazione "CANONICA", "PESSANO", "GAGGIANO" e "MANARA" al fine di ottimizzare l'operatività della Società Padana Energia-S.p.A.;

D E C R E T A:

Art. 1

(Trasferimento titolarità)

1. Ai sensi del combinato disposto dell'art. 18 della legge n. 613 del 1967 e dell'art. 11, comma 3, del D.Lgs. 25 novembre 1996, n. 625 a decorrere dal 1° gennaio 2010 sono trasferite e intestate dalla Società ENI-S.p.A. (c.f. n. 00484960588) con sede legale in Roma, Piazzale E. Mattei, 1 (C.a.p. 00144), Direzione ed uffici in San Donato

Milanese, Via Emilia, 1 (C.a.p. 20097) alla Società PADANA ENERGIA-S.p.A. (c.f. n. 02342760390) con sede legale in Marina di Ravenna, Via del Marchesato, 13 (C.a.p. 48123) le quote di titolarità nei sotto indicati titoli minerari:

Concessioni di coltivazione:

"OVANENGO": 100%;
"VESCOVATO": 100%;
"SETTALA": 100%;
"SPILAMBERTO": 100%;
"SANTERNO": 100%;
"SAN POTITO": 100%;
"PORTO CORSINI TERRA": 100%;
"MIRANDOLA": 100%;
"RAVENNA TERRA": 100%;
"POMPOSA": 100%;
"QUARTO": 66,67%.

Permessi di ricerca:

"TORRENTE NURE": 87,50%.

2.- La Società Padana Energia-S.p.A. è nominata rappresentante unica dei titoli minerari nei quali la Società ENI-S.p.A. ricopriva tale qualifica.

Art. 2

(Garanzie)

1. Il trasferimento di titolarità di cui al presente decreto non pregiudica gli eventuali diritti dei terzi.

Art.3

(Pubblicazione e consegna)

1. Il presente decreto sarà pubblicato nel Bollettino Ufficiale degli Idrocarburi e delle Georisorse e consegnato alla Società Padana Energia-S.p.A. tramite le filiali delle Agenzie del Demanio territorialmente competenti.

2. Contro il presente provvedimento è ammesso ricorso giurisdizionale avanti al Tribunale Amministrativo Regionale Lazio, sede di Roma, secondo le modalità di cui alla legge 6 dicembre 1971, n. 1034, ovvero ricorso Straordinario al Capo dello Stato, ai sensi del Decreto del Presidente della Repubblica 24 novembre 1971, n. 1199, rispettivamente entro 60 e 120 giorni dalla data della notificazione o della comunicazione dell'atto impugnato o da quando l'interessato ne abbia avuto piena conoscenza.

Roma, 9 febbraio 2010

Il Direttore generale: TERLIZZESE

NUMERO DI PUBBLICAZIONE: 54.

DECRETO MINISTERIALE 9 febbraio 2010.

Trasferimento, alla Società Ionica Gas, della titolarità della Società ENI relativa a varie concessioni di coltivazione.

IL DIRETTORE GENERALE PER LE RISORSE MINERARIE ED ENERGETICHE

Vista la legge 11 gennaio 1957, n. 6 e successive modifiche ed integrazioni, recante "Ricerca e coltivazione degli idrocarburi liquidi e gassosi";

Vista la legge 21 luglio 1967, n. 613 e successive modifiche ed integrazioni, recante "Ricerca e coltivazione degli idrocarburi liquidi e gassosi nel mare territoriale e nella piattaforma continentale e modificazioni alla legge 11 gennaio 1957, n. 6 sulla Ricerca e coltivazione degli idrocarburi liquidi e gassosi";

Vista la legge 9 gennaio 1991, n. 9 e successive modifiche ed integrazioni, recante "Norme per l'attuazione del nuovo Piano energetico nazionale: aspetti istituzionali, centrali idroelettriche ed elettrodotti, idrocarburi e geotermia, autoproduzione e disposizioni fiscali";

Visto il decreto legislativo 25 novembre 1996, n. 625 recante "Attuazione della direttiva 94/22/CEE, relativa alle condizioni di rilascio e di esercizio delle autorizzazioni alla prospezione, ricerca e coltivazione di idrocarburi";

Visto il decreto del Presidente della Repubblica 18 aprile 1994, n. 484, recante la "Disciplina dei procedimenti di conferimento dei permessi di prospezione o ricerca e di concessione di coltivazione di idrocarburi in terraferma e in mare";

Visto il D.M. 6 agosto 1991, di "Approvazione del nuovo disciplinare tipo per i permessi di prospezione e ricerca e per le concessioni di coltivazione di idrocarburi liquidi e gassosi";

Visto il decreto del Presidente della Repubblica 28 novembre 2008, n. 197, recante il "Regolamento di organizzazione del Ministero dello sviluppo economico";

Vista l'istanza presentata in data 30 giugno 2009 con la quale la Società ENI-S.p.A. ha chiesto di poter trasferire le quote di titolarità dei titoli minerari da lei detenute alla Società Ionica Gas-S.p.A. mediante cessione di ramo d'azienda comprendente le concessioni di coltivazione di idrocarburi liquidi e gassosi "D.C1.AG", "D.C2.AG", "D.C4.AG", "F.C1.AG" e "CAPO COLONNE";

Vista la nota ministeriale n. 0117309 del 21 ottobre 2009 con la quale è stato preventivamente autorizzato il predetto trasferimento;

Visto l'atto di conferimento di ramo d'azienda dalla Società ENI-S.p.A. alla Società Ionica Gas-S.p.A. autenticato dal Dott. Domenico Avondola notaio in Milano rep. n. 74722 in data 18 dicembre 2009 e registrato presso l'Agenzia delle Entrate di Milano 3 in data 23 dicembre 2009 al n. 28793 serie 1T;

D E C R E T A:

Art. 1

(Trasferimento titolarità)

1. Ai sensi del combinato disposto dell'art. 18 della legge n. 613 del 1967 e dell'art. 11, comma 3, del D.Lgs. 25 novembre 1996, n. 625 a decorrere dal 1° gennaio 2010 sono trasferite e intestate dalla Società ENI-S.p.A. (c.f. n. 00484960588) con sede legale in Roma, Piazzale E. Mattei, 1 (C.a.p. 00144), Direzione ed uffici in San Donato Milanese, Via Emilia, 1 (C.a.p. 20097) alla Società IONICA GAS-S.p.A. (c.f. 02288110691) con sede in Ortona Contrada Tamarete (C.a.p. 66026) le quote di titolarità nelle sotto indicate concessioni di coltivazione :

Concessioni di coltivazione:

"D.C1.AG": 100%;

"D.C2.AG": 100%;

"D.C4.AG": 100%;

"F.C1.AG": 100%;

"CAPO COLONNE": 100%.

Art. 2

(Garanzie)

1. Il trasferimento di titolarità di cui al presente decreto non pregiudica gli eventuali diritti dei terzi.

Art.3

(Pubblicazione e consegna)

1. Il presente decreto sarà pubblicato nel Bollettino Ufficiale degli Idrocarburi e delle Georisorse e consegnato alla Società Ionica Gas-S.p.A. tramite le filiali delle Agenzie del Demanio territorialmente competenti.

2. Contro il presente provvedimento è ammesso ricorso giurisdizionale avanti al Tribunale Amministrativo Regionale Lazio, sede di Roma, secondo le modalità di cui alla legge 6 dicembre 1971, n. 1034, ovvero ricorso Straordinario al Capo dello Stato, ai sensi del Decreto del Presidente della Repubblica 24 novembre 1971, n. 1199, rispettivamente entro 60 e 120 giorni dalla data della notificazione o della comunicazione dell'atto impugnato o da quando l'interessato ne abbia avuto piena conoscenza.

Roma, 9 febbraio 2010

Il Direttore generale: TERLIZZESE

NUMERO DI PUBBLICAZIONE: 55.

DECRETO MINISTERIALE 9 febbraio 2010.

Trasferimento, alla Società Adriatica Idrocarburi, delle quote di titolarità della Società ENI relative a vari permessi di ricerca ed a varie concessioni di coltivazione; contestualmente, la Società Adriatica Idrocarburi è stata nominata rappresentante unica delle contitolari nei titoli minerari nei quali la Società ENI ricopriva tale qualifica.

IL DIRETTORE GENERALE PER LE RISORSE MINERARIE ED ENERGETICHE

Vista la legge 11 gennaio 1957, n 6 e successive modifiche ed integrazioni, recante "Ricerca e coltivazione degli idrocarburi liquidi e gassosi";

Vista la legge 21 luglio 1967, n. 613 e successive modifiche ed integrazioni, recante "Ricerca e coltivazione degli idrocarburi liquidi e gassosi nel mare territoriale e nella piattaforma continentale e modificazioni alla legge 11 gennaio 1957, n. 6 sulla Ricerca e coltivazione degli idrocarburi liquidi e gassosi";

Vista la legge 9 gennaio 1991, n. 9 e successive modifiche ed integrazioni, recante "Norme per l'attuazione del nuovo Piano energetico nazionale: aspetti istituzionali, centrali idroelettriche ed elettrodotti, idrocarburi e geotermia, autoproduzione e disposizioni fiscali";

Visto il decreto legislativo 25 novembre 1996, n. 625 recante "Attuazione della direttiva 94/22/CEE, relativa alle condizioni di rilascio e di esercizio delle autorizzazioni alla prospezione, ricerca e coltivazione di idrocarburi";

Visto il decreto del Presidente della Repubblica 18 aprile 1994, n. 484, recante la "Disciplina dei procedimenti di conferimento dei permessi di prospezione o ricerca e di concessione di coltivazione di idrocarburi in terraferma e in mare";

Visto il D.M. 6 agosto 1991, di "Approvazione del nuovo disciplinare tipo per i permessi di prospezione e ricerca e per le concessioni di coltivazione di idrocarburi liquidi e gassosi";

Visto il decreto del Presidente della Repubblica 28 novembre 2008, n. 197, recante il "Regolamento di organizzazione del Ministero dello sviluppo economico";

Vista l'istanza presentata in data 30 giugno 2009 con la quale la Società ENI-S.p.A. ha chiesto di poter trasferire le quote di titolarità dei titoli minerari da lei detenute alla Società Adriatica Idrocarburi-S.p.A. mediante cessione di ramo d'azienda comprendente le concessioni di coltivazione di idrocarburi liquidi e gassosi "B.C12.AS", "B.C3.AS", "B.C15.AV", "B.C4AS", "B.C10.AS", "B.C9.AS", "B.C5.AS", "B.C21.AG", "MONTE CASTELLANO", "S. BENEDETTO DEL TRONTO", "MONTE URANO", "MONTEGRANARO", "CASTEL DI LAMA", "CAPPARUCCIA", "MASSERIA VERTICCHIO", "COLLE DI LAURO", "MIGLIANICO", "FIUME TRESTE" ed i permessi di ricerca "MUTIGNANO", "SETTECERRI", "BUCCHIANICO", "MONTE ARAZZECCA" e "ORTONA";

Vista la nota n. 260 del 29 luglio 2009 con la quale la Società ENI-S.p.A. ha comunicato di aver escluso dal conferimento della cessione del ramo d'azienda la concessione di coltivazione "FIUME TRESTE";

Vista la nota n. 289 del 7 settembre 2009, con la quale la Società ENI-S.p.A. ha presentato una integrazione all'istanza di cessione del ramo d'azienda, della quale fa parte integrante;

Vista la nota ministeriale n. 0117293 del 21 ottobre 2009 con la quale è stato preventivamente autorizzato il predetto trasferimento;

Visto l'atto di conferimento di ramo d'azienda dalla Società ENI-S.p.A. alla Società Adriatica Idrocarburi-S.p.A. autenticato dal Dott. Domenico Avondola notaio in Milano rep. n. 74721 in data 18 dicembre 2009 e registrato presso l'Agenzia delle Entrate di Milano 3 in data 23 dicembre 2009 al n. 28789 serie 1T;

Vista la nota n. 007 del 14 gennaio 2010 con la quale la Società ENI-S.p.A. ha confermato di aver escluso dal conferimento della cessione del ramo d'azienda le concessioni di coltivazione "COLLE DI LAURO" e "CASTEL DI LAMA" al fine di ottimizzare l'operatività della Società Adriatica Idrocarburi-S.p.A.;

D E C R E T A:

Art. 1

(Trasferimento titolarità)

1. Ai sensi del combinato disposto dell'art. 18 della legge n. 613 del 1967 e dell'art. 11, comma 3, del D.Lgs. 25 novembre 1996, n. 625 a decorrere dal 1° gennaio 2010 sono trasferite e intestate dalla Società ENI-S.p.A. (c.f. n. 00484960588) con sede legale in Roma, Piazzale E. Mattei, 1 (C.a.p. 00144), Direzione ed uffici in San Donato Milanese, Via Emilia, 1 (C.a.p. 20097) alla Società ADRIATICA IDROCARBURI-S.p.A. (c.f. n. 02288100692) con sede legale in Ortona, Contrada Tamarete (C.a.p. 66026) le quote di titolarità nei sotto indicati titoli minerari:

Concessioni di coltivazione:

"B.C12.AS": 51%;

"B.C3.AS": 100%;

"B.C15.AV": 100%;

"B.C4.AS": 100%;

"B.C10.AS": 51%;

"B.C9.AS": 66,67%;

"B.C5.AS": 100%;

"B.C21.AG": 51%;

"MONTE CASTELLANO": 50%;

"SAN BENEDETTO DEL TRONTO": 85,50%;

"MONTE URANO": 60%;

"MONTE GRANARO": 25%;

"CAPPARUCCIA": 77,80%;

"MASSERIA VERTICCHIO": 100%;

"MIGLIANICO": 100%;

Permessi di ricerca:

"MUTIGNANO": 50%;

"SETTECERRI": 66,67%;

"BUCCHIANICO": 100%;

"MONTE ARAZZECCA": 100%;

"ORTONA": 100%.

2.- La Società Adriatica Idrocarburi-S.p.A. è nominata rappresentante unica dei titoli minerari nei quali la Società ENI-S.p.A. ricopriva tale qualifica.

Art. 2

(Garanzie)

1. Il trasferimento di titolarità di cui al presente decreto non pregiudica gli eventuali diritti dei terzi.

Art.3

(Pubblicazione e consegna)

1. Il presente decreto sarà pubblicato nel Bollettino Ufficiale degli Idrocarburi e delle Georisorse e consegnato alla Società Adriatica Idrocarburi-S.p.A. tramite le filiali delle Agenzie del Demanio territorialmente competenti.

2. Contro il presente provvedimento è ammesso ricorso giurisdizionale avanti al Tribunale Amministrativo Regionale Lazio, sede di Roma, secondo le modalità di cui alla legge 6 dicembre 1971, n. 1034, ovvero ricorso Straordinario al Capo dello Stato, ai sensi del Decreto del Presidente della Repubblica 24 novembre 1971, n. 1199, rispettivamente entro 60 e 120 giorni dalla data della notificazione o della comunicazione dell'atto impugnato o da quando l'interessato ne abbia avuto piena conoscenza.

Roma, 9 febbraio 2010

Il Direttore generale: TERLIZZESE

NUMERO DI PUBBLICAZIONE: 56.

DECRETO MINISTERIALE 9 febbraio 2010.

Trasferimento, alla Società Forest Oil Mediterranean, delle quote di titolarità della Società Forest CMI relative ai permessi di ricerca «FINALE EMILIA» e «MASSA LOMBARDA»; contestualmente, la Società Forest Oil Mediterranean è stata nominata rappresentante unica delle contitolari nei titoli minerari nei quali la Società Forest CMI ricopriva tale qualifica.

IL DIRETTORE GENERALE PER LE RISORSE MINERARIE ED ENERGETICHE

Vista la legge 11 gennaio 1957, n. 6 e successive modifiche ed integrazioni, recante "Ricerca e coltivazione degli idrocarburi liquidi e gassosi";

Vista la legge 21 luglio 1967, n. 613 e successive modifiche ed integrazioni, recante "Ricerca e coltivazione degli idrocarburi liquidi e gassosi nel mare territoriale e nella piattaforma continentale e modificazioni alla legge 11 gennaio 1957, n. 6 sulla Ricerca e coltivazione degli idrocarburi liquidi e gassosi";

Vista la legge 9 gennaio 1991, n. 9 e successive modifiche ed integrazioni, recante "Norme per l'attuazione del nuovo Piano energetico nazionale: aspetti istituzionali, centrali idroelettriche ed elettrodotti, idrocarburi e geotermia, autoproduzione e disposizioni fiscali";

Visto il decreto legislativo 25 novembre 1996, n. 625 recante "Attuazione della direttiva 94/22/CEE, relativa alle condizioni di rilascio e di esercizio delle autorizzazioni alla prospezione, ricerca e coltivazione di idrocarburi";

Visto il decreto del Presidente della Repubblica 18 aprile 1994, n. 484, recante la "Disciplina dei procedimenti di conferimento dei permessi di prospezione o ricerca e di concessione di coltivazione di idrocarburi in terraferma e in mare";

Visto il D.M. 6 agosto 1991, di "Approvazione del nuovo disciplinare tipo per i permessi di prospezione e ricerca e per le concessioni di coltivazione di idrocarburi liquidi e gassosi";

Visto il decreto del Presidente della Repubblica 28 novembre 2008, n. 197, recante il "Regolamento di organizzazione del Ministero dello sviluppo economico";

Vista l'istanza presentata in data 29 settembre 2009 con la quale la Società Forest CMI-S.p.A. ha chiesto di poter trasferire le quote di titolarità dei titoli minerari da lei detenute alla Società Forest Oil Mediterranean-S.r.l. a seguito del conferimento del ramo d'azienda comprendente i permessi di ricerca di idrocarburi liquidi e gassosi;

Vista la nota ministeriale n. 0112865 del 9 ottobre 2009 con la quale è stato preventivamente autorizzato il predetto trasferimento;

Visto l'atto di cessione di ramo d'azienda dalla Società Forest CMI-S.p.A. alla Società Forest Oil Mediterranean-S.r.l. autenticato dall'Avv. Raimondo Zagami notaio in Roma, rep. n. 518 in data 11 novembre 2009 e registrato presso l'Agenzia delle Entrate di Roma 4 in data 16 novembre 2009;

D E C R E T A

Art. 1

(Trasferimento titolarità)

1.- Ai sensi del combinato disposto dell'art. 18 della legge n. 613 del 1967 e dell'art. 11, comma 3, del D.Lgs. 25 novembre 1996, n. 625 a decorrere dall'11 novembre 2009 sono trasferite e intestate dalla Società FOREST CMI-S.p.A. (c.f. n. 05023201006) con sede legale in Roma, Via Sardegna, 29 (C.a.p. 00187) alla Società FOREST OIL MEDITERRANEAN-S.r.l. (c.f. n. 08364381007) con sede legale in Roma, Via Sardegna, 29 (C.a.p. 00187) le quote di titolarità nei sotto indicati permessi di ricerca:

Permessi di ricerca:

"FINALE EMILIA":80%;

"MASSA LOMBARDA":80%.

2.- La Società Forest Oil Mediterranean-S.r.l. è confermata rappresentante unica dei titoli minerari nei quali la Società Forest CMI- S.p.A. ricopriva tale qualifica.

Art. 2

(Garanzie)

1. Il trasferimento di cui al presente decreto non pregiudica gli eventuali diritti dei terzi.

Art. 3

(Pubblicazione e consegna)

1. Il presente decreto sarà pubblicato nel Bollettino Ufficiale degli Idrocarburi e delle Georisorse e consegnato alla Società Forest Oil Mediterranean-S.r.l. tramite l'Agenzia del Demanio filiale Emilia-Romagna.

2. Contro il presente provvedimento è ammesso ricorso giurisdizionale avanti al Tribunale Amministrativo Regionale Lazio, sede di Roma, secondo le modalità di cui alla legge 6 dicembre 1971, n. 1034, ovvero ricorso Straordinario al Capo dello Stato, ai sensi del Decreto del Presidente della Repubblica 24 novembre 1971, n. 1199, rispettivamente entro 60 e 120 giorni dalla data della notificazione o della comunicazione dell'atto impugnato o da quando l'interessato ne abbia avuto piena conoscenza.

Roma, 9 febbraio 2010

Il Direttore generale: TERLIZZESE

NUMERO DI PUBBLICAZIONE: 57.

DECRETO MINISTERIALE 9 febbraio 2010.

Trasferimento, alla Società Total E&P Italia, delle quote di titolarità della Società Total Italia relative a vari permessi di ricerca ed alla concessione di coltivazione «GORGOGNONE»; contestualmente, la Società Total E&P Italia è stata nominata rappresentante unica delle contitolari nei titoli minerari nei quali la Società Total Italia ricopriva tale qualifica.

IL DIRETTORE GENERALE PER LE RISORSE MINERARIE ED ENERGETICHE

Vista la legge 11 gennaio 1957, n. 6 e successive modifiche ed integrazioni, recante "Ricerca e coltivazione degli idrocarburi liquidi e gassosi";

Vista la legge 21 luglio 1967, n. 613 e successive modifiche ed integrazioni, recante "Ricerca e coltivazione degli idrocarburi liquidi e gassosi nel mare territoriale e nella piattaforma continentale e modificazioni alla legge 11 gennaio 1957, n. 6 sulla Ricerca e coltivazione degli idrocarburi liquidi e gassosi";

Vista la legge 9 gennaio 1991, n. 9 e successive modifiche ed integrazioni, recante "Norme per l'attuazione del nuovo Piano energetico nazionale: aspetti istituzionali, centrali idroelettriche ed elettrodotti, idrocarburi e geotermia, autoproduzione e disposizioni fiscali";

Visto il decreto legislativo 25 novembre 1996, n. 625 recante "Attuazione della direttiva 94/22/CEE, relativa alle condizioni di rilascio e di esercizio delle autorizzazioni alla prospezione, ricerca e coltivazione di idrocarburi";

Visto il decreto del Presidente della Repubblica 18 aprile 1994, n. 484, recante la "Disciplina dei procedimenti di conferimento dei permessi di prospezione o ricerca e di concessione di coltivazione di idrocarburi in terraferma e in mare";

Visto il D.M. 6 agosto 1991, di "Approvazione del nuovo disciplinare tipo per i permessi di prospezione e ricerca e per le concessioni di coltivazione di idrocarburi liquidi e gassosi";

Visto il decreto del Presidente della Repubblica 28 novembre 2008, n. 197, recante il "Regolamento di organizzazione del Ministero dello sviluppo economico";

Vista l'istanza presentata in data 30 ottobre 2009 con la quale la Società Total Italia-S.p.A. ha chiesto di poter trasferire le quote di titolarità dei titoli minerari da lei detenute alla Società Total E&P Italia-S.p.A. mediante scissione societaria comprendente le concessioni di coltivazione e i permessi di ricerca di idrocarburi liquidi e gassosi;

Vista la nota ministeriale n. 0134037 del 26 novembre 2009 con la quale è stato preventivamente autorizzato il predetto trasferimento;

Visto l'atto di scissione societaria dalla Società Total Italia-S.p.A. alla Società Total E&P Italia-S.p.A. autenticato dal Dott. Giovanni Nai notaio in Mezzano sul Naviglio iscritto presso il Collegio Notarile di Milano rep. n. 879 in data 10 dicembre 2009 e registrato presso l'Agenzia delle Entrate di Milano 5 in data 16 dicembre 2009 al n. 27232 serie 1T;

D E C R E T A

Art. 1

(Trasferimento titolarità)

1. Ai sensi del combinato disposto dell'art. 18 della legge n. 613 del 1967 e dell'art. 11, comma 3, del D.Lgs. 25 novembre 1996, n. 625 a decorrere dal 1° gennaio 2010 sono trasferite e intestate dalla Società TOTAL ITALIA-S.p.A.- (c.f. n. 00803030154), con sede legale in Milano, Via Arconati, 1 (C.a.p. 20135) ed Uffici in Roma, Via Cornelia, 498 (C.a.p. 00166) alla Società TOTAL E&P ITALIA-S.p.A. (c.f. n. 10569621005), con sede legale in Roma, Via Cornelia, 498 (C.a.p. 00166) le quote di titolarità nelle sotto indicate concessioni di coltivazione e permessi di ricerca:

Concessioni di coltivazione:

"GORGOLIONE": 50%.

Permessi di ricerca:

"ALIANO": 60%;

"FOSSO VALDIENNA": 31,70%;

"SERRA SAN BERNARDO": 13,77%;

"TEANA": 80%;

"TEMPA MOLIANO": 31,70%.

2.- La Società Total E&P Italia-S.p.A. è confermata rappresentante unica dei titoli minerari nei quali la Società Total Italia-S.p.A. ricopriva tale qualifica.

Art. 2

(Garanzie)

1. L'intestazione di quote di cui al presente decreto non pregiudica gli eventuali diritti dei terzi.

Art. 3

(Pubblicazione e consegna)

1. Il presente decreto sarà pubblicato nel Bollettino Ufficiale degli Idrocarburi e delle Georisorse e consegnato alla Società Total E&P Italia-S.p.A. tramite le filiali delle Agenzie del Demanio territorialmente competenti.

2. Contro il presente provvedimento è ammesso ricorso giurisdizionale avanti al Tribunale Amministrativo Regionale Lazio, sede di Roma, secondo le modalità di cui alla legge 6 dicembre 1971, n. 1034, ovvero ricorso Straordinario al Capo dello Stato, ai sensi del Decreto del Presidente della Repubblica 24 novembre 1971, n. 1199, rispettivamente entro 60 e 120 giorni dalla data della notificazione o della comunicazione dell'atto impugnato o da quando l'interessato ne abbia avuto piena conoscenza.

Roma, 9 febbraio 2010

Il Direttore generale: TERLIZZESE

NUMERO DI PUBBLICAZIONE: 58.

DECRETO MINISTERIALE 22 febbraio 2010.

Trasferimento, alla Società Grove Energy S.r.l., della titolarità della Società Grove Energy Ltd. relativa ai permessi di ricerca «CASALE COCCHI» e «SAN MARCO».

IL DIRETTORE GENERALE PER LE RISORSE MINERARIE ED ENERGETICHE

Vista la legge 11 gennaio 1957, n. 6 e successive modifiche ed integrazioni, recante "Ricerca e coltivazione degli idrocarburi liquidi e gassosi";

Vista la legge 21 luglio 1967, n. 613 e successive modifiche ed integrazioni, recante "Ricerca e coltivazione degli idrocarburi liquidi e gassosi nel mare territoriale e nella piattaforma continentale e modificazioni alla legge 11 gennaio 1957, n. 6 sulla Ricerca e coltivazione degli idrocarburi liquidi e gassosi";

Vista la legge 9 gennaio 1991, n. 9 e successive modifiche ed integrazioni, recante "Norme per l'attuazione del nuovo Piano energetico nazionale: aspetti istituzionali, centrali idroelettriche ed elettrodotti, idrocarburi e geotermia, autoproduzione e disposizioni fiscali";

Visto il decreto legislativo 25 novembre 1996, n. 625 recante "Attuazione della direttiva 94/22/CEE, relativa alle condizioni di rilascio e di esercizio delle autorizzazioni alla prospezione, ricerca e coltivazione di idrocarburi";

Visto il decreto del Presidente della Repubblica 18 aprile 1994, n. 484, recante la "Disciplina dei procedimenti di conferimento dei permessi di prospezione o ricerca e di concessione di coltivazione di idrocarburi in terraferma e in mare";

Visto il D.M. 6 agosto 1991, di "Approvazione del nuovo disciplinare tipo per i permessi di prospezione e ricerca e per le concessioni di coltivazione di idrocarburi liquidi e gassosi";

Visto il decreto del Presidente della Repubblica 28 novembre 2008, n. 197, recante il "Regolamento di organizzazione del Ministero dello sviluppo economico";

Vista l'istanza presentata in data 26 novembre 2009 con la quale la Società Grove Energy-Ltd. ha chiesto di poter trasferire le quote di titolarità dei titoli minerari da lei detenute alla Società Grove Energy-S.r.l. a seguito del conferimento del ramo d'azienda comprendente i permessi di ricerca di idrocarburi liquidi e gassosi;

Vista la nota ministeriale n. 0011674 del 29 gennaio 2010 con la quale è stato preventivamente autorizzato il predetto trasferimento;

Visto l'atto di cessione di ramo d'azienda dalla Società Grove Energy-Ltd alla Società Grove Energy-S.r.l. autenticato dalla Dott.ssa Monica Polizzano notaio in Roma, in data 9 febbraio 2010 e registrato presso l'Agenzia delle Entrate di Roma 4 in data 11 febbraio 2010;

D E C R E T A:

Art. 1

(Trasferimento titolarità)

1.- Ai sensi del combinato disposto dell'art. 18 della legge n. 613 del 1967 e dell'art. 11, comma 3, del D.Lgs. 25 novembre 1996, n. 625 a decorrere dal 9 febbraio 2010 sono trasferite e intestate dalla Società GROVE ENERGY-Ltd. (c.f. n. 06962471006) con sede legale in Roma, Via Tagliamento, 76 (C.a.p. 00198) alla Società GROVE ENERGY-S.r.l. (c.f. n. 08/533181007) con sede legale in Roma, Via Tagliamento, 76 (C.a.p. 00198) le quote di titolarità nei sotto indicati permessi di ricerca:

Permessi di ricerca:

"SAN MARCO": 100%;

"CASALE COCCHI": 100%.

Art. 2

(Garanzie)

1. Il trasferimento di cui al presente decreto non pregiudica gli eventuali diritti dei terzi.

Art.3

(Pubblicazione e consegna)

1. Il presente decreto sarà pubblicato nel Bollettino Ufficiale degli Idrocarburi e delle Georisorse e consegnato alla Società Grove Energy-S.r.l. tramite l'Agenzia del Demanio filiale Emilia-Romagna.

2. Contro il presente provvedimento è ammesso ricorso giurisdizionale avanti al Tribunale Amministrativo Regionale Lazio, sede di Roma, secondo le modalità di cui alla legge 6 dicembre 1971, n. 1034, ovvero ricorso Straordinario al Capo dello Stato, ai sensi del Decreto del Presidente della Repubblica 24 novembre 1971, n. 1199, rispettivamente entro 60 e 120 giorni dalla data della notificazione o della comunicazione dell'atto impugnato o da quando l'interessato ne abbia avuto piena conoscenza.

Roma, 22 febbraio 2010

Il Direttore generale: TERLIZZESE

CONCESSIONI DI COLTIVAZIONE

ISTANZE DI PROROGA

NUMERO DI PUBBLICAZIONE: 59.

Istanza di proroga della concessione di coltivazione «POZZA» presentata dalla Società CH4 Lizzano (estratto).

Richiedente: SOCIETÀ CH4 LIZZANO – Lizzano in Belvedere (BO), Via III Novembre, 51.

Data di presentazione dell'istanza: 22 febbraio 2010.

Denominazione della concessione di coltivazione della quale si chiede la proroga: «POZZA» (v. Elenco delle concessioni di coltivazione, n. 711 di riferimento).

Ubicazione ed estensione attuale della medesima:

- Province: Bologna.

- Superficie: km² 3,09.

- Superficie dell'area della concessione per la quale si chiede la proroga: km² 3,09.

ATTIVITÀ DI RICERCA E COLTIVAZIONE DI IDROCARBURI IN MARE

ISTANZE DI PERMESSO

NUOVE ISTANZE

NUMERO DI PUBBLICAZIONE: 60.

Istanza di permesso di ricerca «d365C.R-.HC» presentata dalla Società Hunt Oil (estratto).

Richiedente: Società HUNT OIL – Dallas (Texas 75201, U.S.A.), 1900 N. Akard Street.

Data di presentazione dell'istanza: 25 febbraio 2010.

Denominazione convenzionale del permesso richiesto: «d365C.R-.HC».

Ubicazione e delimitazione del permesso richiesto:

- Sottofondo marino: Canale di Sicilia (Zona C e Zona G).

- Zona C: km² 692,99

- Zona G: km² 46,01

- Foglio della Carta nautica delle coste d'Italia alla scala 1 : 250.000 (I.I.M.): 948.

- Coordinate geografiche dei vertici:

Vertice	Longitudine E Greenwich	Latitudine N
a	12° 45'	37° 31'
b	12° 47'	37° 31'
c	12° 47'	37° 18'
d	12° 24'	37° 18'
e	12° 24'	37° 29'
f	12° 31'	37° 29'
g	12° 31'	37° 30'
h	12° 45'	37° 30'

- Superficie richiesta: km² 739,00.

Riproduzione del piano topografico del permesso richiesto: Tav. n. 4 fuori testo.

NUMERO DI PUBBLICAZIONE: 61.

Istanza di permesso di ricerca «d366C.R-.HC» presentata dalla Società Hunt Oil (estratto).

Richiedente: Società HUNT OIL – Dallas (Texas 75201, U.S.A.), 1900 N. Akard Street.

Data di presentazione dell'istanza: 25 febbraio 2010.

Denominazione convenzionale del permesso richiesto: «d366C.R-.HC».

Ubicazione e delimitazione del permesso richiesto:

- Sottofondo marino: Canale di Sicilia (Zona C).

- Foglio della Carta nautica delle coste d'Italia alla scala 1 : 250.000 (I.I.M.): 948.

- Coordinate geografiche dei vertici:

Vertice	Longitudine E Greenwich	Latitudine N
a	12° 25'	37° 44'
b	Intersezione tra il parallelo 37° 44' e la linea di costa a bassa marea;	
c	Intersezione tra la linea di costa a bassa marea ed il meridiano 12° 47';	

d	12° 47'	37° 31'
e	12° 45'	37° 31'
f	12° 45'	37° 30'
g	12° 31'	37° 30'
h	12° 31'	37° 29'
i	12° 16'	37° 29'
l	12° 16'	37° 38'
m	12° 25'	37° 38'

Dal vertice *b* al vertice *c* il limite del permesso è rappresentato dalla linea di costa a bassa marea. Area sensibile.

- Superficie richiesta: km² 742,20.

Riproduzione del piano topografico del permesso richiesto: Tav. n. 5 fuori testo.

NUMERO DI PUBBLICAZIONE: 62.

Istanza di permesso di ricerca «d35G.R-.HC» presentata dalla Società Hunt Oil
(estratto).

Richiedente: Società HUNT OIL – Dallas (Texas 75201, U.S.A.), 1900 N. Akard Street.

Data di presentazione dell'istanza: 25 febbraio 2010.

Denominazione convenzionale del permesso richiesto: «d35G.R-.HC».

Ubicazione e delimitazione del permesso richiesto:

- Sottofondo marino: Canale di Sicilia (Zona C e Zona G).

- Zona C: km² 281,50.

- Zona G: km² 464,10.

- Foglio della Carta nautica delle coste d'Italia alla scala 1 : 250.000 (I.I.M.): 917.

- Coordinate geografiche dei vertici:

Vertice	Longitudine E Greenwich	Latitudine N
a	12° 42'	37° 12'
b	12° 53'	37° 12'
c	12° 53'	37° 08'
d	12° 54'	37° 08'
e	12° 54'	37° 07'
f	12° 55'	37° 07'
g	12° 55'	37° 06'
h	12° 13'	37° 06'
i	12° 13'	37° 01'
l	12° 07'	37° 01'
m	12° 07'	37° 55'
n	12° 53'	37° 55'
o	12° 53'	37° 01'
p	12° 50'	37° 01'
q	12° 50'	37° 04'
r	12° 48'	37° 04'
s	12° 48'	37° 06'
t	12° 42'	37° 06'

- Superficie richiesta: km² 745,60.

Riproduzione del piano topografico del permesso richiesto: Tav. n. 6 fuori testo.

NUMERO DI PUBBLICAZIONE: 63.

Istanza di permesso di ricerca «d36G.R-.HC» presentata dalla Società Hunt Oil
(estratto).

Richiedente: Società HUNT OIL – Dallas (Texas 75201, U.S.A.), 1900 N. Akard Street.

Data di presentazione dell'istanza: 25 febbraio 2010.

Denominazione convenzionale del permesso richiesto: «d36G.R-.HC».

Ubicazione e delimitazione del permesso richiesto:

- Sottofondo marino: Canale di Sicilia (Zona C e Zona G).

- Zona C: km² 167,97.

- Zona G: km² 583,93.

- Foglio della Carta nautica delle coste d'Italia alla scala 1 : 250.000 (I.I.M.): 917-948.

- Coordinate geografiche dei vertici:

Vertice	Longitudine E Greenwich	Latitudine N
a	12° 47'	37° 21'
b	13° 00'	37° 21'
c	13° 00'	37° 19'
d	13° 02'	37° 19'
e	13° 02'	37° 15'
f	13° 05'	37° 15'
g	13° 05'	37° 12'
h	13° 07'	37° 12'
i	13° 07'	37° 10'
l	13° 09'	37° 10'
m	13° 09'	37° 08'
n	13° 11'	37° 08'
o	13° 11'	37° 06'
p	12° 55'	37° 06'
q	12° 55'	37° 07'
r	12° 54'	37° 07'
s	12° 54'	37° 08'
t	12° 53'	37° 08'
u	12° 53'	37° 12'
v	12° 40'	37° 12'
z	12° 40'	37° 18'
a'	12° 47'	37° 18'

- Superficie richiesta: km² 751,90.

Riproduzione del piano topografico del permesso richiesto: Tav. n. 7 fuori testo.

LEGGI, DECRETI, DISPOSIZIONI E COMUNICATI

LEGGI E DECRETI

NUMERO DI PUBBLICAZIONE: 64.

DECRETO MINISTERIALE 29 marzo 2010.

Aree marine aperte alla ricerca e alla coltivazione di idrocarburi. Ampliamento della "Zona G".

IL MINISTRO

Vista la legge 21 luglio 1967, n. 613, sulla ricerca e coltivazione degli idrocarburi liquidi e gassosi nel mare territoriale e nella piattaforma continentale;

Vista la legge 4 giugno 1973, n. 443, recante modifiche agli articoli 5 e 6 della legge 21 luglio 1967, n. 613;

Vista la legge 3 giugno 1978, n. 347, recante «ratifica ed esecuzione dell'accordo fra il Governo della Repubblica italiana ed il Governo della Repubblica Tunisina relativo alla delimitazione della piattaforma continentale fra i due Paesi, firmato a Tunisi il 20 agosto 1971»;

Visto il decreto ministeriale 26 giugno 1981, recante «delimitazione di due aree marine della piattaforma continentale italiana denominate nel complesso «zona G», ai fini della ricerca e coltivazione di idrocarburi liquidi e gassosi»;

Vista la sentenza della Corte Internazionale di Giustizia del 3 giugno 1985, che definisce i limiti marittimi di pertinenza di Malta e Libia;

Vista la legge 2 dicembre 1994, n. 689, recante ratifica ed esecuzione della Convenzione delle Nazioni Unite sul diritto del mare, con allegati e atto finale, fatta a Montego Bay il 10 dicembre 1982, nonché dell'accordo di applicazione della parte XI della convenzione stessa, con allegati, fatto a New York il 29 luglio 1994, e in particolare, gli articoli 76 e 77;

Visto il decreto legislativo 25 novembre 1996, n. 625, in materia di condizioni di rilascio e di esercizio delle autorizzazioni alla prospezione, ricerca e coltivazione di idrocarburi, che, in particolare all'art. 3, disciplina l'apertura alle attività di ricerca e sviluppo di ulteriori aree nell'ambito della piattaforma continentale italiana;

Visto, altresì, l'art. 41 del decreto legislativo sopra citato, che ha abrogato, tra l'altro, l'art. 5, commi 2, 5 e 6 della legge 21 luglio 1967, n. 613;

Visto il decreto ministeriale 30 ottobre 2008 recante "Ampliamento e ripermimetrazione di aree marine aperte alla ricerca e alla coltivazione di idrocarburi";

Considerato che l'area oggetto di ampliamento costituisce parte della piattaforma continentale italiana, ai sensi dell'art. 1 della legge 21 luglio 1967, n. 613, come modificato dall'art. 76 della legge 2 dicembre 1994, n. 689;

Considerato che la linea di delimitazione italo-maltese dovrà essere successivamente definita con accordi al fine di raggiungere un'equa soluzione ai sensi dell'art. 83 comma 1 della legge 2 dicembre 1994, n. 689;

Ritenuto che il limite della "zona G" ampliata di seguito definito non costituisce pregiudizio per la delimitazione finale della piattaforma continentale italiana nel Canale di Sicilia, come previsto dall'art. 83 comma 3, della citata legge n. 689/94

Considerato che le nuove tecnologie consentono l'esplorazione e lo sviluppo di giacimenti in acque profonde;

Ritenuta l'opportunità di ampliare la "zona G", estendendone il confine verso sud nell'area compresa tra le isole Pelagie, la linea di delimitazione italo-tunisina e, in via cautelativa, entro la linea mediana italo-maltese per ampliare l'apertura alla ricerca di nuove aree marine soggette a giurisdizione italiana;

D E C R E T A:

Art. 1

1. La linea di delimitazione della «Zona G - Settore sud» è rappresentata dai punti di coordinate geografiche dei vertici riportate nell'allegato A, che costituisce parte integrante del presente decreto, unitamente alla planimetria di cui all'allegato B, ricavata dalla Carta batimetrica - Canale di Sicilia dell'Istituto Idrografico della Marina n. 1503 alla scala 1:750.000.

2. A decorrere da tre mesi dalla data di entrata in vigore del presente decreto i soggetti interessati possono presentare istanze di permesso di prospezione o di ricerca per idrocarburi liquidi e gassosi ai sensi delle norme vigenti nelle aree ampliate di cui al comma 1.

Il presente decreto è pubblicato nel Bollettino Ufficiale degli Idrocarburi e delle Georisorse (B.U.I.G.) del Ministero dello sviluppo economico e nella Gazzetta Ufficiale della Repubblica italiana.

Roma, 29 marzo 2010

Il Ministro: SCAJOLA

ALLEGATO A

Coordinate della «Zona marina G – Settore sud»:

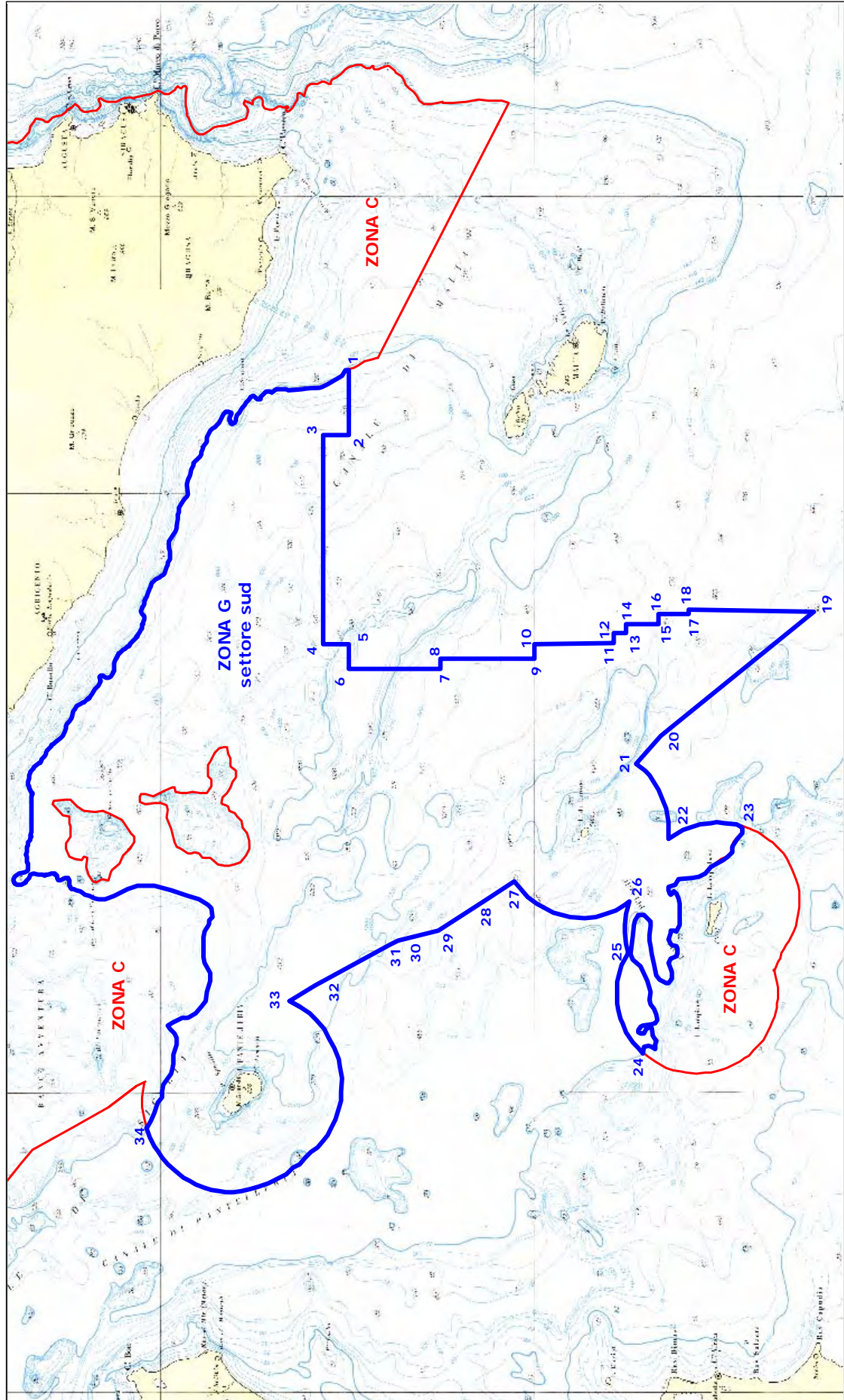
Vertici o intersezioni	Longitudine E Greenwich	Latitudine N
1	Intersezione tra la linea di delimitazione della zona C (batimetrica dei 200 m) ed il parallelo 36°30';	
2	14°12'	36°30'
3	14°12'	36°34'
4	13°30'	36°34'
5	13°30'	36°30'
6	13°25'	36°30'
7	13°25'	36°15'
8	13°27'	36°15'
9	13°27'	36°00'
10	13°30'	36°00'
11	13°30'	35°47'
12	13°32'	35°47'
13	13°32'	35°45'
14	13°34'	35°45'
15	13°34'	35°40'
16	13°36'	35°40'
17	13°36'	35°35'
18	13°37'	35°35'
19	13°36',60	35°15'
20	13°11',5	35°39',6
21	Intersezione tra la linea di delimitazione italo-tunisina e la linea di inviluppo di 13 miglia dall'isola di Linosa;	
22	Intersezione tra la linea di inviluppo di 13 miglia dall'isola di Linosa e la linea di inviluppo di 13 miglia dell'isola di Lampedusa;	
23	Intersezione tra la linea di delimitazione italo-tunisina tra i punti 29 e 28 e la linea di delimitazione della zona C (batimetrica dei 200 m);	
24	Intersezione tra la linea di delimitazione della zona C (batimetrica dei 200 m) e la linea di delimitazione italo-tunisina tra i punti 28 e 27;	
25	Intersezione tra la linea di inviluppo delle 12 miglia dall'isola di Lampedusa e la linea di inviluppo delle 13 miglia dall'isola di Lampedusa;	
26	Intersezione tra la linea di inviluppo delle 13 miglia dall'isola di Lampedusa e la linea di inviluppo delle 13 miglia dall'isola di Linosa;	
27	Intersezione tra la linea di inviluppo delle 13 miglia dall'isola di Linosa e la linea di delimitazione italo-tunisina;	
28	12°38',1	36°08',7
29	12°32',4	36°15',2
30	12°30',2	36°21',7
31	12°29',4	36°23',
32	12°21',2	36°35',
33	Intersezione tra la linea di delimitazione italo-tunisina e la linea di inviluppo delle 13 miglia dall'isola di Pantelleria;	
34	Intersezione tra la linea di delimitazione italo-tunisina tra i punti 19 e 18, e la linea di delimitazione della zona C (batimetrica dei 200 m).	

Dal vertice 1 al vertice 19 il limite della "Zona G – Settore sud" è rappresentato da archi di meridiano e di parallelo.

I vertici 19, 20, 21 e 22 coincidono rispettivamente con i punti 32, 31, 30 e 29 della linea di delimitazione italo-tunisina. I vertici 25, 26, 27, 28, 29, 30, 31, 32 e 33 coincidono rispettivamente con i punti 27, 26, 25, 24, 23, 22, 21, 20 e 19 della linea di delimitazione italo-tunisina.

Dal vertice 34 al vertice 1 e dal vertice 23 al vertice 24 il limite della "Zona G – Settore sud" è rappresentato dalla linea di delimitazione della Zona marina C, ovvero dalla batimetrica dei 200 m.

ALLEGATO B Tavola della «Zona marina G – Settore sud» - Base cartografica: Carta batimetrica - Canale di Sicilia dell'I.I.M - Foglio N° 1503.



NUMERO DI PUBBLICAZIONE: 65.

DECRETO INTERMINISTERIALE 31 marzo 2010.

Determinazione delle riduzioni del valore unitario delle aliquote di prodotto della coltivazione di idrocarburi (royalties).

IL DIRETTORE GENERALE PER LE RISORSE MINERARIE ED ENERGETICHE
di concerto con
IL DIRETTORE DELL'AREA CENTRALE VERIFICHE E CONTROLLI TRIBUTI DOGANALI E ACCISE
AGENZIA DELLE DOGANE

Visto il decreto legislativo 30 luglio 1999, n. 300, di riforma dell'organizzazione del Governo, a norma dell'articolo 11 della legge 15 marzo 1997, n. 59;

Visto il decreto ministeriale 28 dicembre 2000, n. 1390, che ha reso esecutive, a decorrere dal 1° gennaio 2001, le Agenzie fiscali previste dagli articoli dal 62 al 65 del citato decreto legislativo 30 luglio 1999, n. 300;

Visto il *Regolamento di amministrazione* deliberato in data 5 dicembre 2000 dal Comitato direttivo dell'Agenzia delle Dogane e le sue successive modifiche ed integrazioni;

Vista la legge 14 luglio 2008, n. 121, di conversione in legge, con modificazioni, del decreto-legge 16 maggio 2008, n. 85, recante *Disposizioni urgenti per l'adeguamento delle strutture di Governo in applicazione dell'articolo 1, commi 376 e 377, della legge 24 dicembre 2007, n. 244*

Visto il decreto del Presidente della Repubblica 28 novembre 2008 n. 197, recante il *Regolamento di riorganizzazione del Ministero dello sviluppo economico*;

Visto il decreto legislativo 25 novembre 1996, n. 625 di attuazione della direttiva 94/22/CE relativa alle *Condizioni di rilascio e di esercizio delle autorizzazioni alla prospezione, ricerca e coltivazione di idrocarburi*, ed in particolare l'articolo 19 recante le norme per l'armonizzazione della disciplina sulle aliquote di prodotto della coltivazione;

Visto il comma 6 del citato articolo 19, che dispone per l'anno 1997 le riduzioni del valore unitario dell'aliquota di prodotto della coltivazione che il titolare di ciascuna concessione di coltivazione è tenuto a corrispondere annualmente allo Stato;

Visto il comma 7 del citato articolo 19, che stabilisce che le riduzioni del valore unitario dell'aliquota, disposte per l'anno 1997, sono per gli anni successivi determinate con decreto del Ministero dell'industria del commercio e dell'artigianato, ora Ministero dello sviluppo economico, di concerto con il Ministero delle finanze, ora Ministero dell'economia e delle finanze, sentita la Commissione prevista nel medesimo comma 7, ora Sezione c) della Commissione per gli idrocarburi e le risorse minerarie;

Viste le modifiche all'articolo 19 del citato decreto legislativo n. 625/1996 apportate dall'articolo 1, commi 93 e seguenti della legge 23 agosto 2004 n. 239;

Considerato che a seguito di dette modifiche le riduzioni del valore unitario dell'aliquota di cui all'articolo 19, comma 6, del citato decreto legislativo n. 625/1996, si applicano alle sole produzioni di idrocarburi liquidi a decorrere dal 1° gennaio 2002;

Considerato ai sensi dell'articolo 19, comma 7, del citato decreto legislativo n. 625/1996, ai fini della determinazione delle riduzioni per gli anni successivi al 1997, l'andamento delle variazioni annuali dei prezzi alla produzione dei prodotti industriali e del costo del lavoro per unità di prodotto nell'industria;

Acquisito il parere della Sezione c) della Commissione per gli idrocarburi e le risorse minerarie, espresso nella seduta del 24 marzo 2010, favorevole a stabilire per l'anno 2009 le riduzioni del valore unitario dell'aliquota nella stessa misura già prevista per l'anno 2008;

D E C R E T A:

Articolo unico. - Le riduzioni del valore unitario dell'aliquota di prodotto della coltivazione degli idrocarburi liquidi disposte dall'articolo 19, comma 6, del decreto legislativo 25 novembre 1996, n. 625, determinate per l'anno 2009 nella stessa misura già stabilita con il decreto interministeriale 18 marzo 2009, sono le seguenti:

18,9488 euro per tonnellata di olio prodotto in terraferma;

37,8976 euro per tonnellata di olio prodotto in mare;

0,000631 euro/kg per ogni 5 km di condotta, con esclusione dei primi 30 km, e con un massimo di 0,018949 euro/kg.

Il presente decreto é pubblicato nel Bollettino Ufficiale degli Idrocarburi e delle Georisorse del Ministero dello sviluppo economico.

Roma, 31 marzo 2010

Il Direttore generale della direzione generale per le risorse minerarie ed energetiche: TERLIZZESE

Il Direttore centrale della direzione centrale accertamenti e controlli: BRICCA

DIREZIONE GENERALE PER LA SICUREZZA DELL'APPROVVIGIONAMENTO E LE INFRASTRUTTURE ENERGETICHE

NUMERO DI PUBBLICAZIONE: 66.

COMUNICATO MINISTERIALE 15 febbraio 2010.

Rettifica al comunicato ministeriale del 3 febbraio 2010 in materia di stoccaggio minerario.

IL DIRETTORE GENERALE

Si comunica che **la richiesta complessiva ammessa di stoccaggio minerario per l'anno contrattuale di stoccaggio 2010-2011**, come derivante dalle richieste presentate a questo Ministero dai titolari di concessione di coltivazione, nonché dalle successive integrazioni, **risulta pari a 14 899 TJ corrispondenti a 386,8 milioni di metri cubi standard di gas naturale con potere calorifico superiore di riferimento pari a 38,52 MJ/m³ standard.**

Rimane valido quanto stabilito dal Comunicato del 3 febbraio 2010 sul riconoscimento del conferimento della capacità di spazio e di punta giornaliera ai titolari di concessione di coltivazione che richiedono il servizio di stoccaggio minerario.

Il Comunicato in materia di stoccaggio minerario per l'anno contrattuale 2010-2011, verrà pubblicato nel sito *internet* del Ministero e nel Bollettino Ufficiale degli idrocarburi e delle georisorse nella forma rettificata.

Roma, 15 febbraio 2010

Il Direttore generale: DIALUCE

NUMERO DI PUBBLICAZIONE: 67.

COMUNICATO MINISTERIALE 3 febbraio 2010.

Comunicato ai sensi dell'articolo 2 del decreto ministeriale 9 maggio 2001 e dell'articolo 2 del decreto ministeriale 26 settembre 2001 in materia di stoccaggio minerario (Testo rettificato).

IL DIRETTORE GENERALE

In applicazione di quanto stabilito all'articolo 2, comma 4, del decreto del Ministro dell'industria del commercio e dell'artigianato del 9 maggio 2001, modificato con decreto ministeriale 23 marzo 2005, ed all'articolo 2, comma 1, del decreto del Ministro delle attività produttive del 26 settembre 2001, si comunica che **la richiesta complessiva ammessa di stoccaggio minerario per l'anno contrattuale di stoccaggio 2010-2011**, come derivante dalle richieste presentate a questo Ministero dai titolari di concessione di coltivazione, nonché dalle successive integrazioni, **risulta pari a 14 899 TJ corrispondenti a circa 386,8 milioni di metri cubi standard di gas naturale con potere calorifico superiore di riferimento a 38,52 MJ/m³ standard.**

In attuazione di quanto previsto all'articolo 9, comma 7, della Delibera dell'Autorità per l'energia elettrica e il gas 21 giugno 2005, n. 119/05, le imprese di stoccaggio comunicano fra loro al fine di verificare che gli utenti abbiano fatto valere una sola volta la priorità riconosciuta per il conferimento di capacità di spazio e di punta giornaliera ai titolari di concessione di coltivazione che richiedono il servizio di stoccaggio minerario.

Per quanto riguarda la ripartizione del servizio di stoccaggio minerario, rimane valido quanto stabilito dall'articolo 9, comma 8, della citata Delibera, che prevede l'obbligo da parte degli utenti di comunicare alla stessa Autorità e al Ministero, contestualmente alla richiesta di conferimento della capacità, le richieste a ciascuna impresa di stoccaggio relative alla prestazione del servizio di stoccaggio minerario.

Il presente comunicato è pubblicato nel sito *internet* del Ministero e nel Bollettino Ufficiale degli Idrocarburi e della Geotermia.

Roma, 3 febbraio 2010

Il Direttore generale: DIALUCE

NUMERO DI PUBBLICAZIONE: 68.

COMUNICATO MINISTERIALE 15 febbraio 2010.

Comunicato in materia di stoccaggio strategico per l'anno contrattuale di stoccaggio 2010-2011.

IL DIRETTORE GENERALE

In applicazione di quanto stabilito all'articolo 3, comma 4, del decreto del Ministro dell'industria, del commercio e dell'artigianato 9 maggio 2001, e dell'articolo 2 del decreto del Ministro delle attività produttive 26 settembre 2001, si comunica che a seguito dell'esame:

dalle previsioni per l'anno di stoccaggio 2010-2011 delle importazioni in Italia di gas naturale;

dalle valutazioni espresse nel Comitato di emergenza e monitoraggio di cui all'art. 8 del decreto del Ministro delle attività produttive 26 settembre 2002, nel corso delle fasi di erogazione dagli stoccaggi nei periodi invernali dal 2005 al 2009, con particolare riferimento a quelle che hanno dato luogo a erogazioni di volumi di gas di stoccaggio strategico,

CONSIDERATO:

l'andamento delle erogazioni dell'attuale inverno 2010;

l'opportunità di mantenere il volume di stoccaggio strategico, cautelativamente, in quantità pari a quello resosi indispensabile per la gestione del fabbisogno durante l'emergenza climatica dell'inverno 2006, nonché della crisi russo-ucraina del gennaio 2009 che ha determinato l'interruzione delle forniture dalla Russia per circa due settimane,

il limitato potenziamento di capacità degli esistenti gasdotti di importazione e delle infrastrutture di stoccaggio, che risulta essere ancora insufficiente a garantire adeguati margini di sicurezza per corrispondere alla domanda di gas correlabile:

con elevate punte erogative che il sistema potrebbe richiedere nelle fasi conclusive invernali;

con una interruzione improvvisa della maggiore delle infrastrutture di importazione nel corso del periodo di punta invernale,

che è in corso di valutazione l'entità degli approvvigionamenti derivanti dall'entrata in funzione del Terminale di rigassificazione dell'offshore Adriatico, in esercizio provvisorio dal settembre 2009;

che sono gradualmente in atto sviluppi normativi del mercato del gas naturale in osservanza alle disposizioni dell'articolo 30 della legge 99/2009,

è confermato, in via provvisoria e fino ad eventuale ulteriore comunicato, anche per l'anno contrattuale di stoccaggio 2010-2011 (1 aprile 2010 – 31 marzo 2011) il valore del volume di stoccaggio strategico stabilito all'articolo 3, comma 6, del decreto del Ministro dell'industria, del commercio e dell'artigianato 9 maggio 2001, pari a 5,1 miliardi di metri cubi standard.

Il 50% del valore della portata della maggiore delle importazioni, nel corso dell'intervallo considerato nell'ambito del periodo di punta stagionale, corrispondente per il 2009-2010 al gasdotto di importazione relativo al terminale di Tarvisio, risulta al momento pari a circa 54 milioni di Sm³/giorno.

Per quanto riguarda la ripartizione del servizio di stoccaggio strategico, rimane valido quanto stabilito dall'articolo 9, comma 8, della delibera dell'Autorità per l'energia elettrica e il gas 21 giugno 2005, n. 119/05, che prevede l'obbligo da parte degli utenti di comunicare alla stessa Autorità e al Ministero, contestualmente alla richiesta di conferimento della capacità, le richieste a ciascuna impresa di stoccaggio relative alla prestazione del servizio di stoccaggio strategico.

Il presente comunicato è pubblicato nel sito *internet* del Ministero e nel Bollettino Ufficiale degli Idrocarburi e delle Georisorse.

Roma, 15 febbraio 2010

Il Direttore generale: DIALUCE

GEOTERMIA

Regione Toscana

**REGIONE TOSCANA-GIUNTA REGIONALE
DIREZIONE GENERALE POLITICHE TERRITORIALI E AMBIENTALI**

ISTANZE DI PERMESSI

NUOVE ISTANZE

NUMERO DI PUBBLICAZIONE: 69.

Istanza di permesso di ricerca per risorse geotermiche «BOCCHEGGIANO» presentata dalla Società Enel Greenpower
(estratto).

Richiedente: Società ENEL GREENPOWER – Roma, Viale Regina Margherita, 125.

Data di presentazione dell'istanza: 8 febbraio 2010.

Denominazione convenzionale del permesso richiesto: «BOCCHEGGIANO»*.

Ubicazione e delimitazione del permesso richiesto:

- Regioni: Toscana.
- Province: Grosseto – Siena.
- Comuni: (Grosseto) Gavorrano, Massa Marittima, Montieri, Roccastrada – (Siena) Chiusdino, Monticiano.
- Fogli della Carta d'Italia alla scala 1:100.000 (I.G.M.): 119-120-127-128.

Coordinate geografiche dei vertici:

Vertice	Longitudine W Monte Mario	Latitudine N
a	1° 27'	43° 07'
b	1° 26'	43° 07'
c	1° 26'	43° 06'
d	1° 24'	43° 06'
e	1° 24'	43° 07'
f	1° 22'	43° 07'
g	1° 22'	43° 08'
h	1° 18'	43° 08'
i	1° 18'	43° 02'
l	1° 26'	43° 02'
m	1° 26'	42° 58'
n	1° 33'	42° 58'
o	1° 33'	43° 05'
p	1° 27'	43° 05'

- Superficie richiesta: km² 233,8037.

*La Società Enel Greenpower dichiara che la presente istanza integra e sostituisce la precedente istanza, ugualmente denominata «BOCCHEGGIANO», presentata in data 11 agosto 1997 al competente Ministero dell'Industria, Commercio e Artigianato e da questi successivamente trasmessa alla Regione Toscana, ai sensi del decreto legislativo 112/1998 e del D.P.C.M. 12 ottobre 2000, per il completamento della procedura istruttoria.

Riproduzione del piano topografico del permesso richiesto: Tav. n. 8 fuori testo.

NUMERO DI PUBBLICAZIONE: 70.

Istanza di permesso di ricerca per risorse geotermiche «MONTEBAMBOLI» presentata dalla Società Enel Greenpower
(estratto).

Richiedente: Società ENEL GREENPOWER – Roma, Viale Regina Margherita, 125.

Data di presentazione dell'istanza: 8 febbraio 2010.

Denominazione convenzionale del permesso richiesto: «MONTEBAMBOLI».

Ubicazione e delimitazione del permesso richiesto:

- Regioni: Toscana.

- Province: Grosseto – Livorno - Pisa.

- Comuni: (Grosseto) Massa Marittima, Monterotondo Marittimo – (Livorno) Bibbona, Castagneto Carducci, Sassetta, Suvereto – (Pisa) Montecatini Val di Cecina, Monteverdi Marittimo, Pomarance.

- Fogli della Carta d'Italia alla scala 1:100.000 (I.G.M.): 119.

Coordinate geografiche dei vertici:

Vertice	Longitudine W Monte Mario	Latitudine N
a	1° 49'	43° 15'
b	1° 44'	43° 15'
c	1° 44'	43° 10'
d	1° 41'	43° 10'
e	1° 41'	43° 09'
f	1° 42'	43° 09'
g	1° 42'	43° 06'
h	1° 36'	43° 06'
i	1° 36'	43° 02'
l	1° 45'	43° 02'
m	1° 45'	43° 03'
n	1° 47'	43° 03'
o	1° 47'	43° 09'
p	1° 49'	43° 09'

- Superficie richiesta: km² 225,9569.

Riproduzione del piano topografico del permesso richiesto: Tav. n. 9 fuori testo.

NUMERO DI PUBBLICAZIONE: 71.

Istanza di permesso di ricerca per risorse geotermiche «MONTEGEMOLI» presentata dalla Società Enel Greenpower
(estratto).

Richiedente: Società ENEL GREENPOWER – Roma, Viale Regina Margherita, 125.

Data di presentazione dell'istanza: 8 febbraio 2010.

Denominazione convenzionale del permesso richiesto: «MONTEGEMOLI».

Ubicazione e delimitazione del permesso richiesto:

- Regioni: Toscana.

- Province: Livorno - Pisa.

- Comuni: (Livorno) Bibbona – (Pisa) Casale Marittimo, Castelnuovo Val di Cecina, Guardistallo, Lajatico, Montecatini Val di Cecina, Pomarance, Volterra.

- Fogli della Carta d'Italia alla scala 1:100.000 (I.G.M.): 112-113-119-120.

Coordinate geografiche dei vertici:

Vertice	Longitudine W Monte Mario	Latitudine N
a	1° 45'	43° 27'
b	1° 31'	43° 27'

c	1° 31'	43° 26'
d	1° 30'	43° 26'
e	1° 30'	43° 15'
f	1° 31'	43° 15'
g	1° 31'	43° 16'
h	1° 32'	43° 16'
i	1° 32'	43° 17'
l	1° 38'	43° 17'
m	1° 38'	43° 16'
n	1° 39'	43° 16'
o	1° 39'	43° 15'
p	1° 49'	43° 15'
q	1° 49'	43° 19'
r	1° 48'	43° 19'
s	1° 48'	43° 21'
t	1° 45'	43° 21'

- Superficie richiesta: km² 467,8073.

Riproduzione del piano topografico del permesso richiesto: Tav. n. 10 fuori testo.

RIEPILOGO TITOLI SCADUTI

Situazione al 28 febbraio 2010

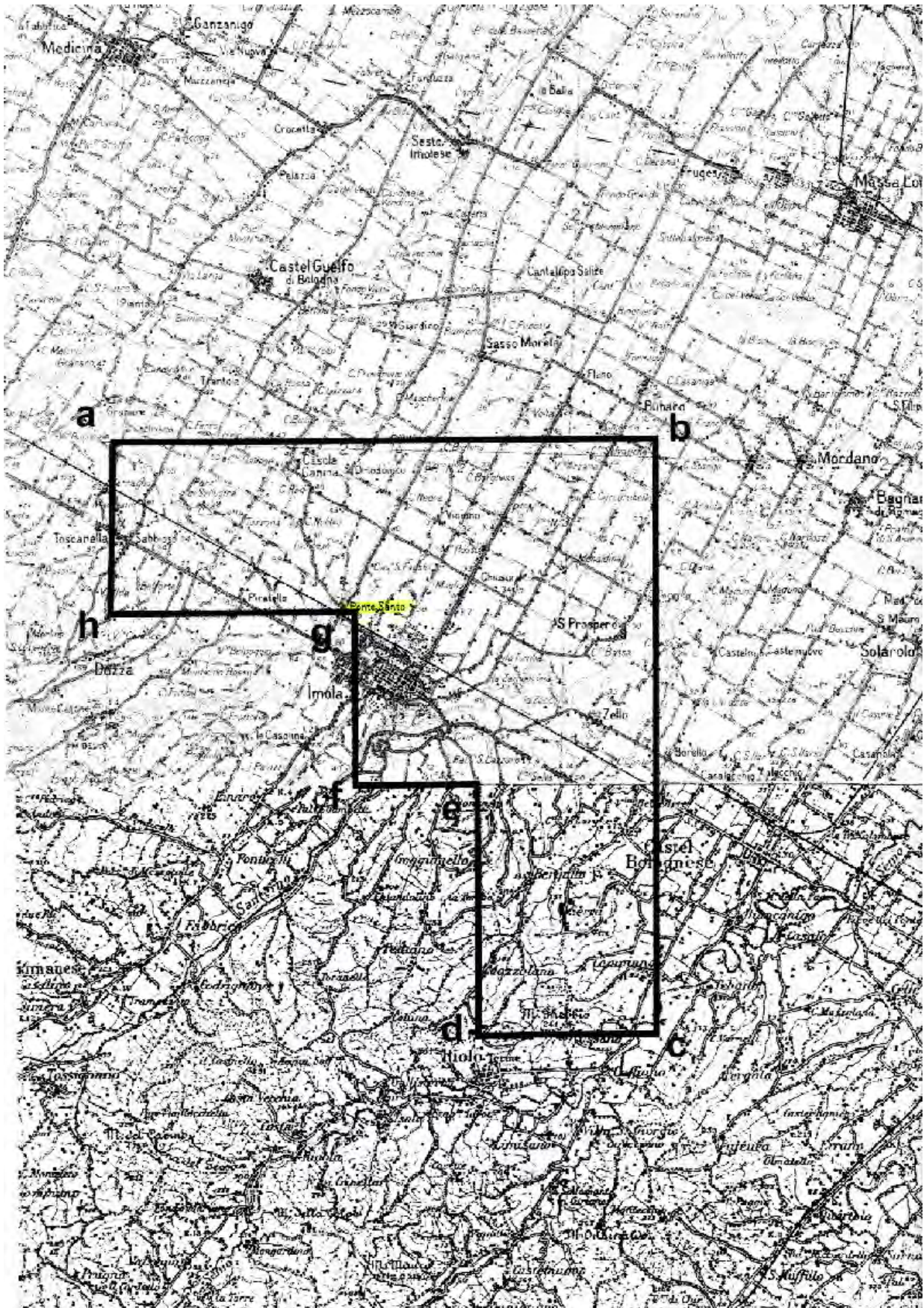
È in corso di accertamento la disponibilità dell'area dei seguenti titoli minerari:

NUMERO DI PUBBLICAZIONE: 72.

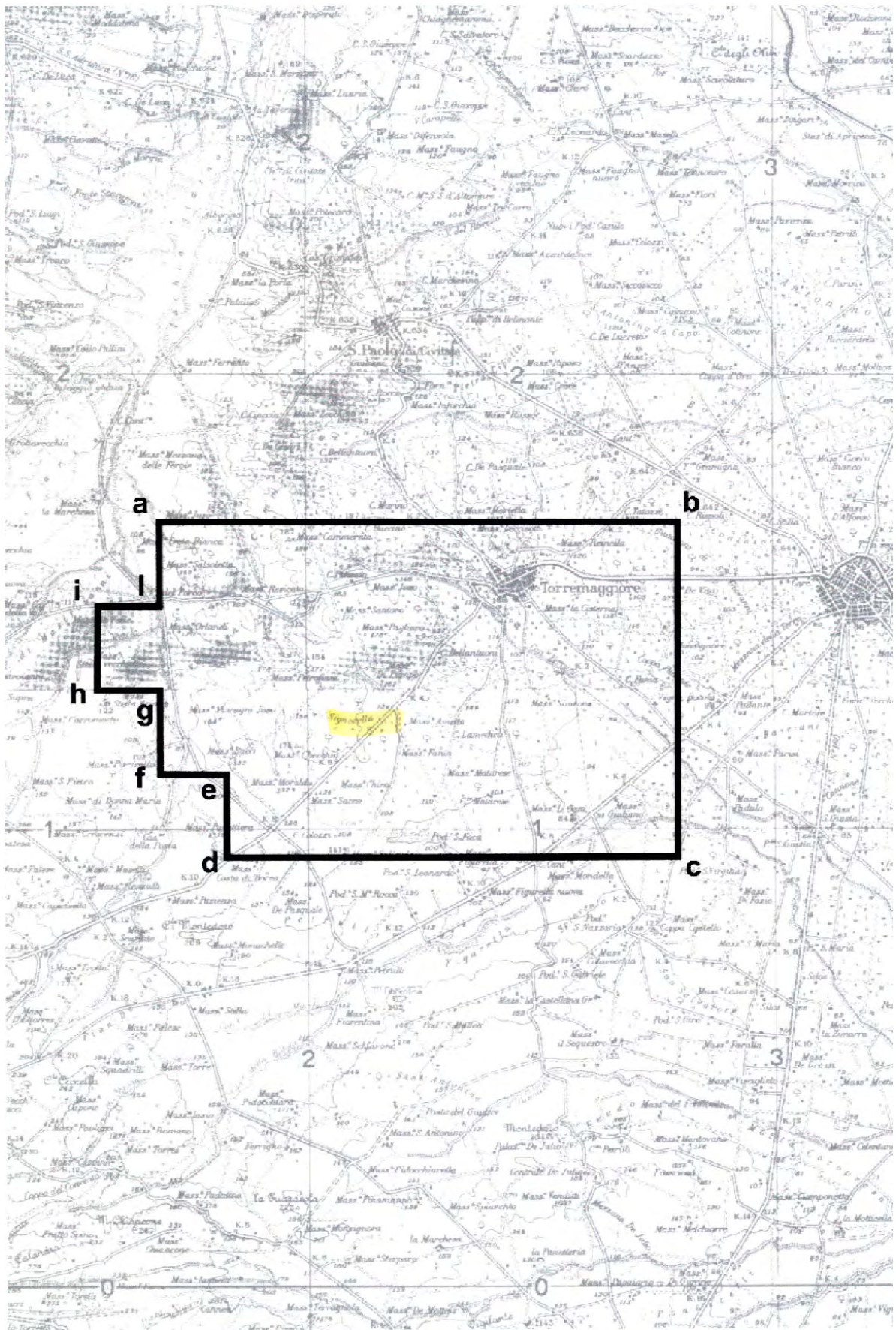
Cod. BUIG	Denominazione	Ubicazione	Superficie (Kmq)	Data scadenza
812	S. MARCO DEI CAVOTI	Benevento	347,30	23/05/2007
895	PORPORANO	Parma	68,50	01/01/2002
925	MAGLIANO	Foggia	24,53	23/09/2004
799	COLLE SANNITA	Benevento	45,21	21/07/2005
909	ROMANENGO	Bergamo, Cremona	41,09	01/01/2005
893	PIADENA	Cremona, Mantova	58,29	01/01/2005
659	B.R263.ET	Zona B	347,30	26/11/2008
665	F.R38.AG	Zona D e Zona F	747,67	30/04/2008

PIANI TOPOGRAFICI

**ALLEGATI ALLE ISTANZE ED AI DECRETI PUBBLICATI
NEL PRESENTE BOLLETTINO**



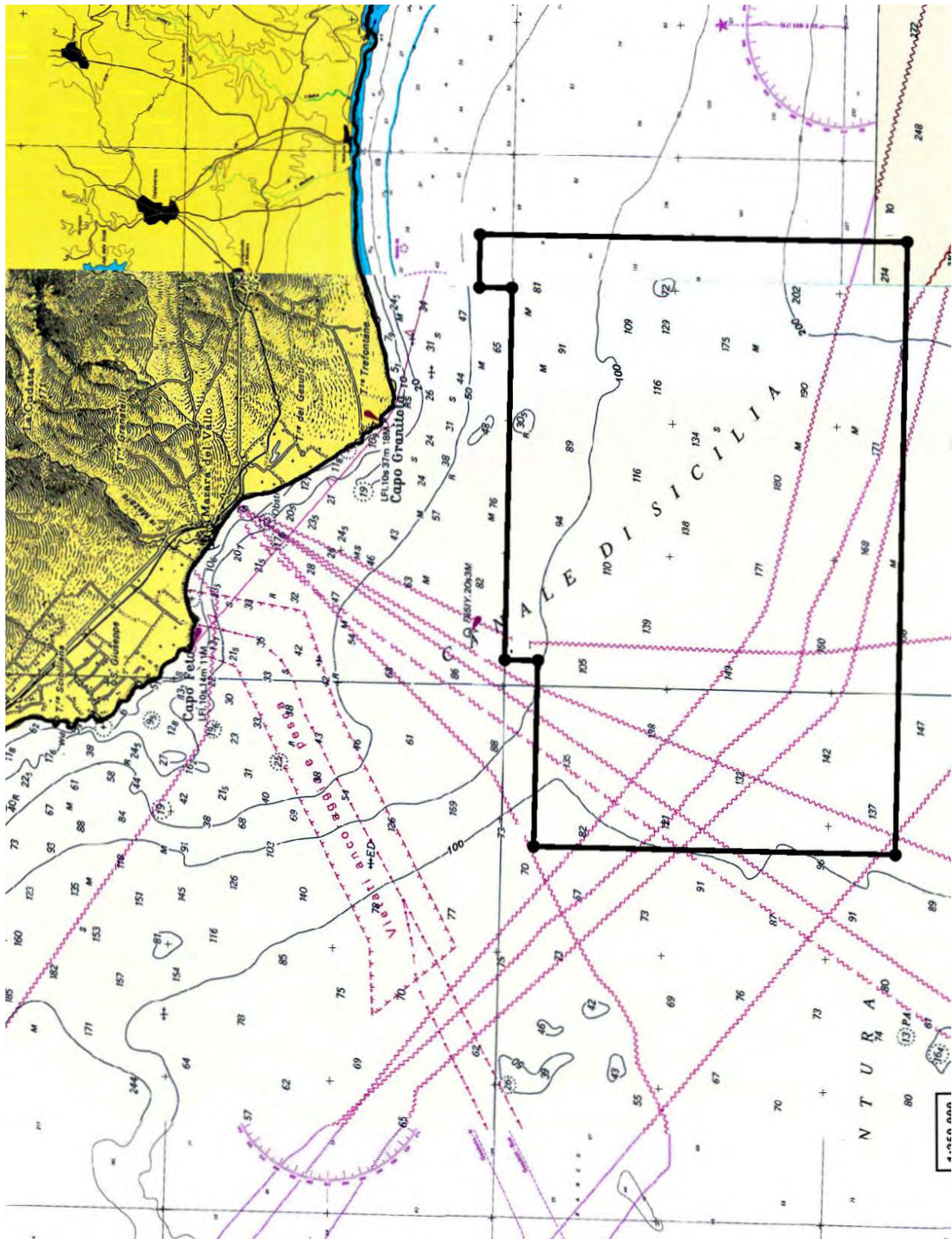
TAV. 1 – Istanza di permesso di ricerca PONTE SANTO



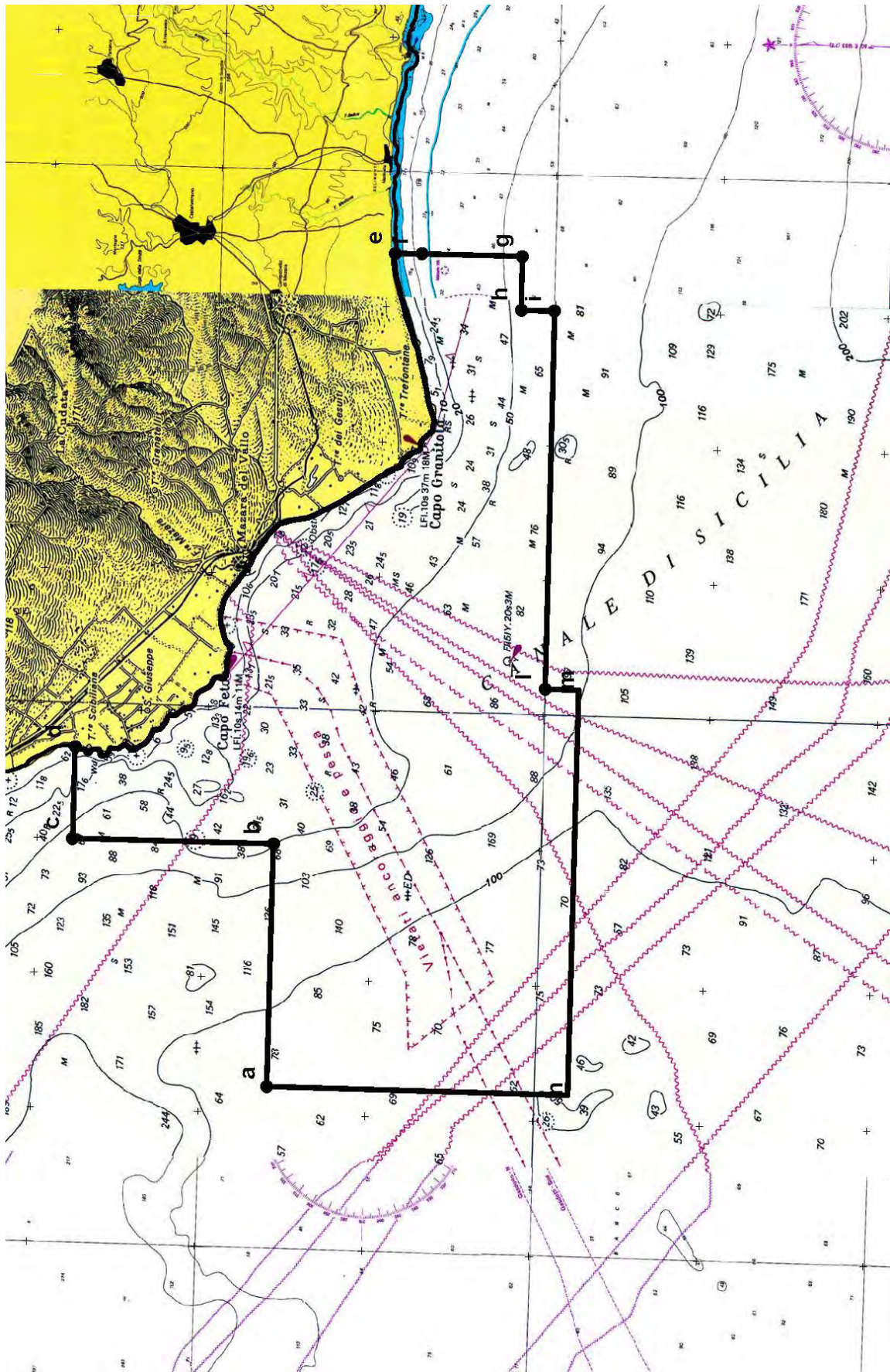
TAV. 2 – Istanza di permesso di ricerca SIGNORELLA



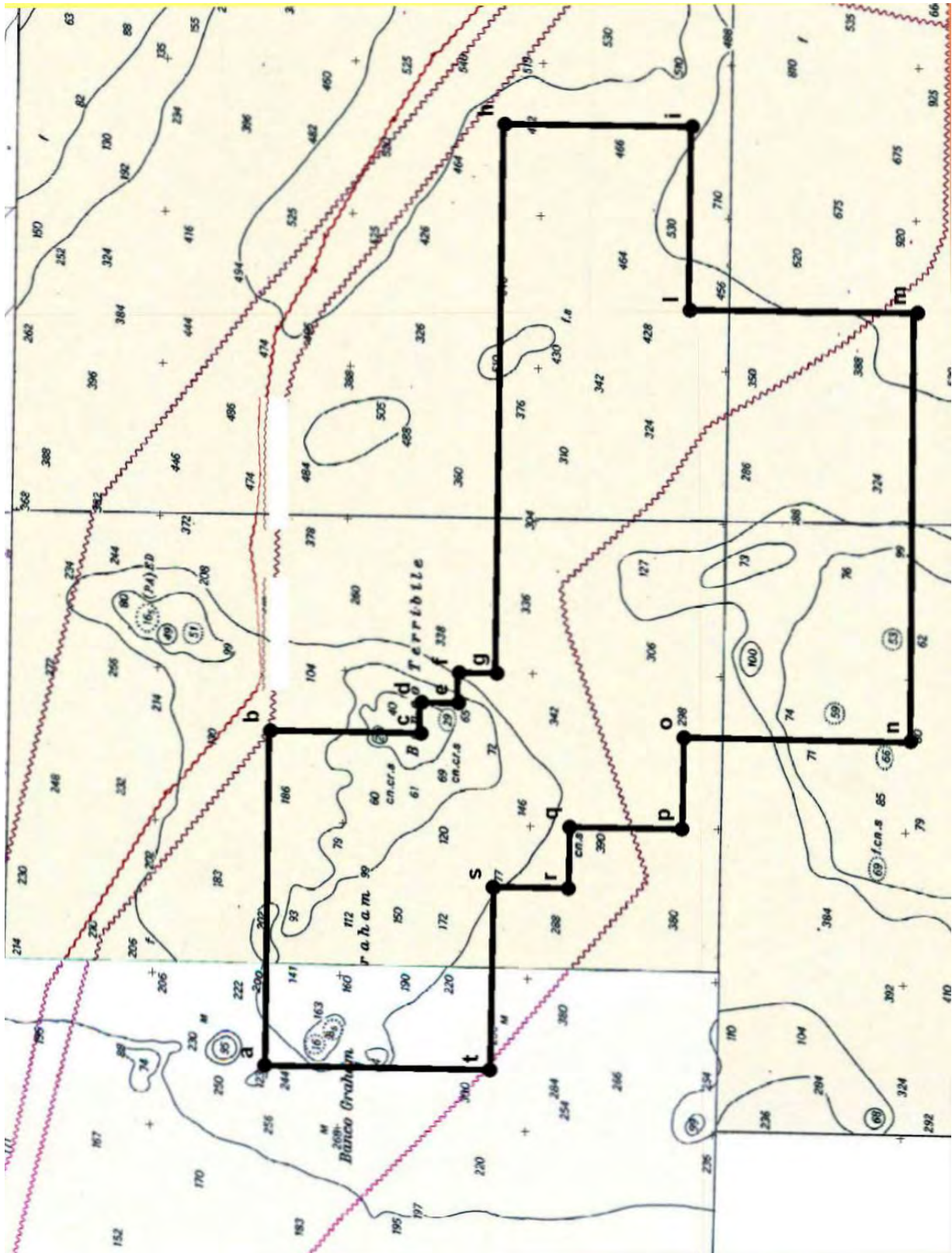
TAV. 3 – Permisso di ricerca MONTE GALLO



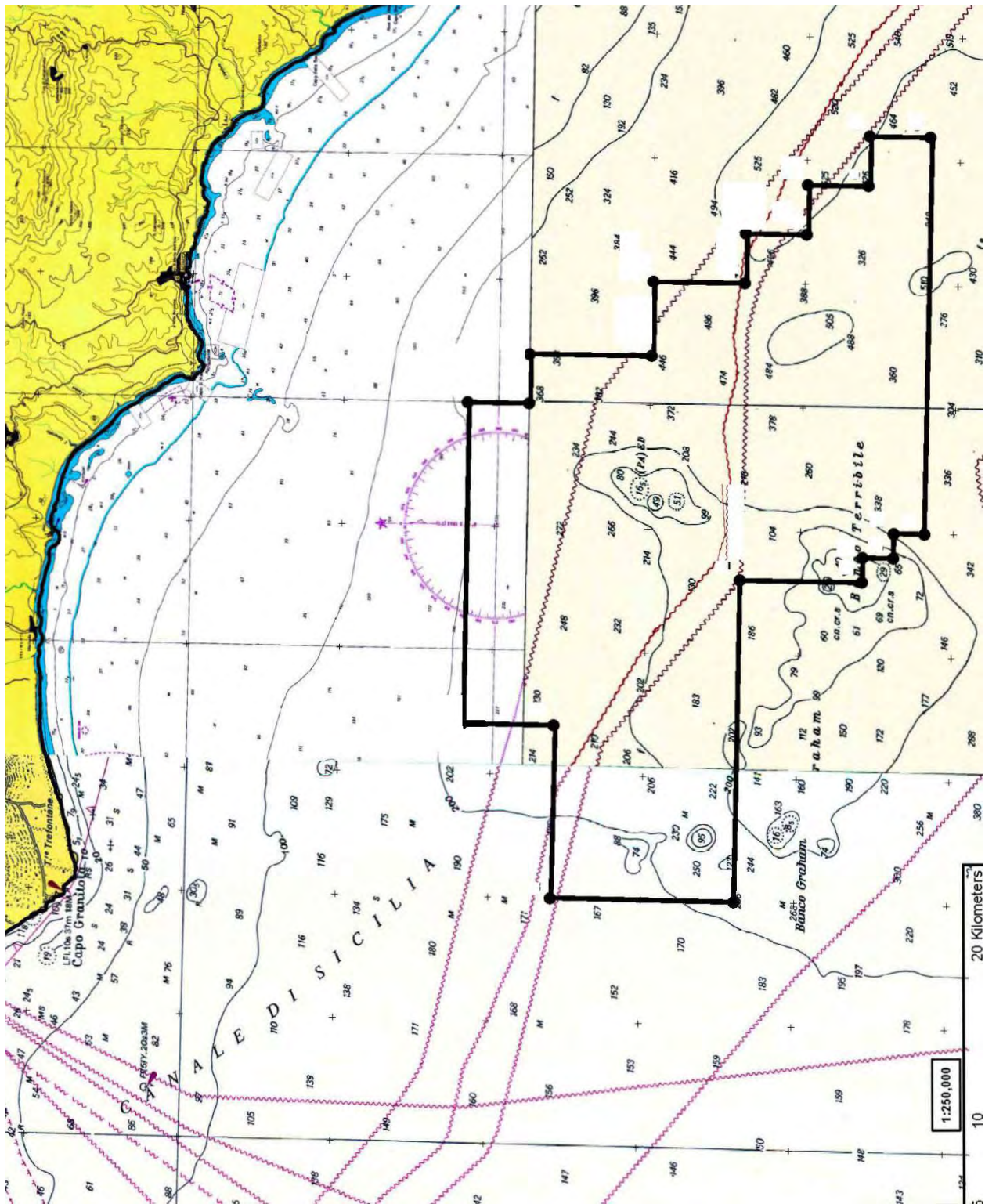
TAV. 4 – Istanza di permesso di ricerca d 365 C.R.-HC



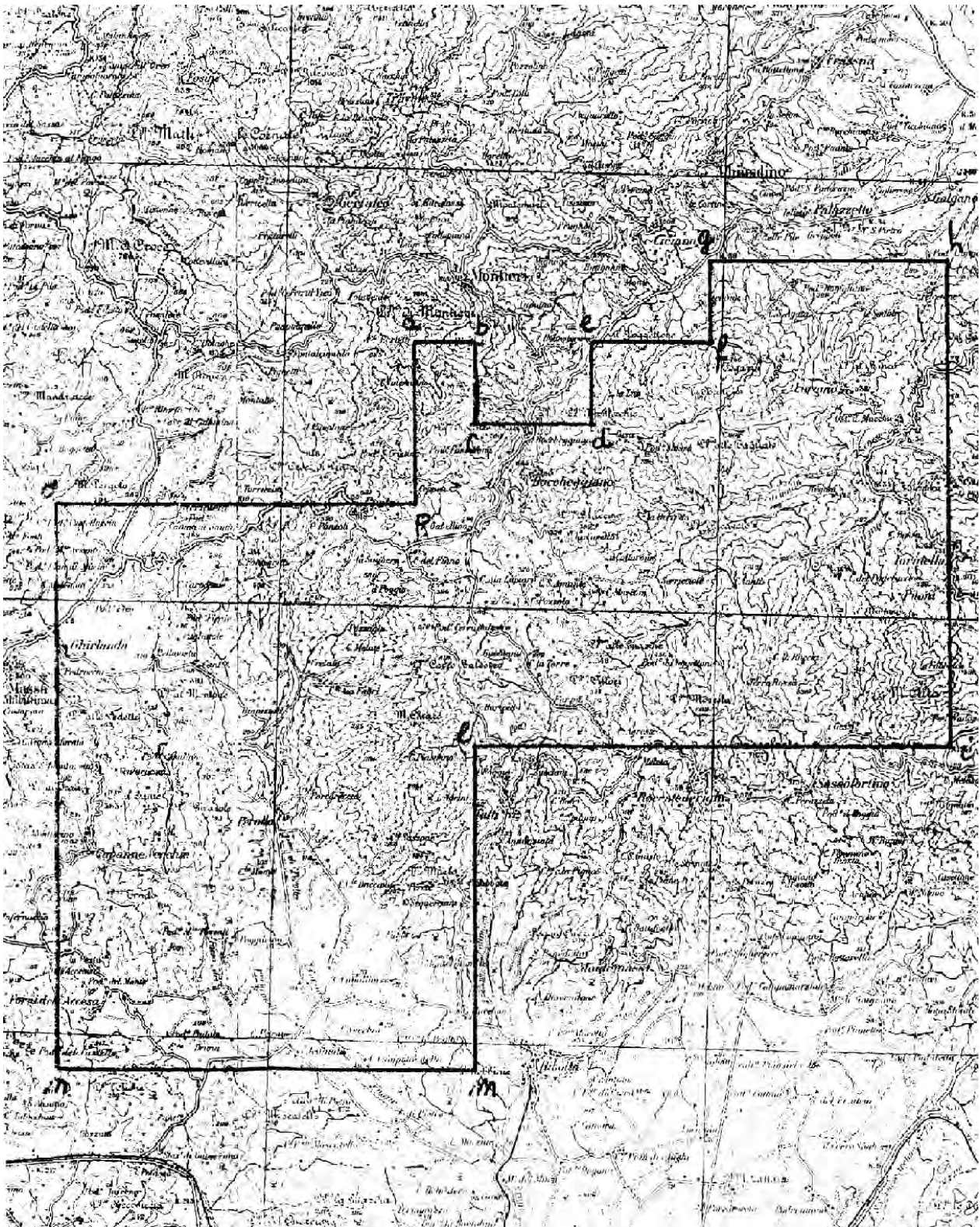
TAV. 5 – Istanza di permesso di ricerca d 366 C.R.-HC



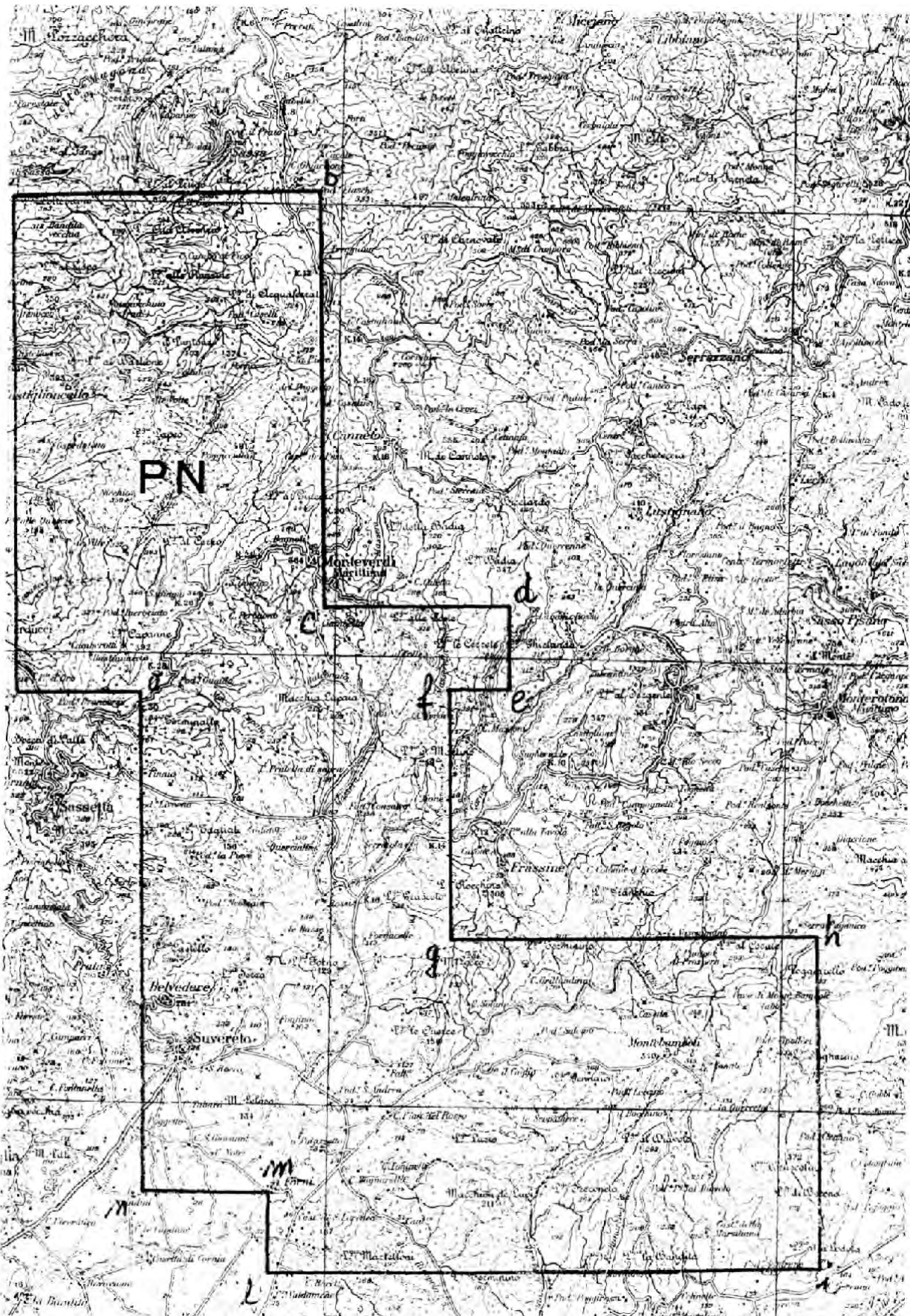
TAV. 6 – Istanza di permesso di ricerca d 35G.R.-HC



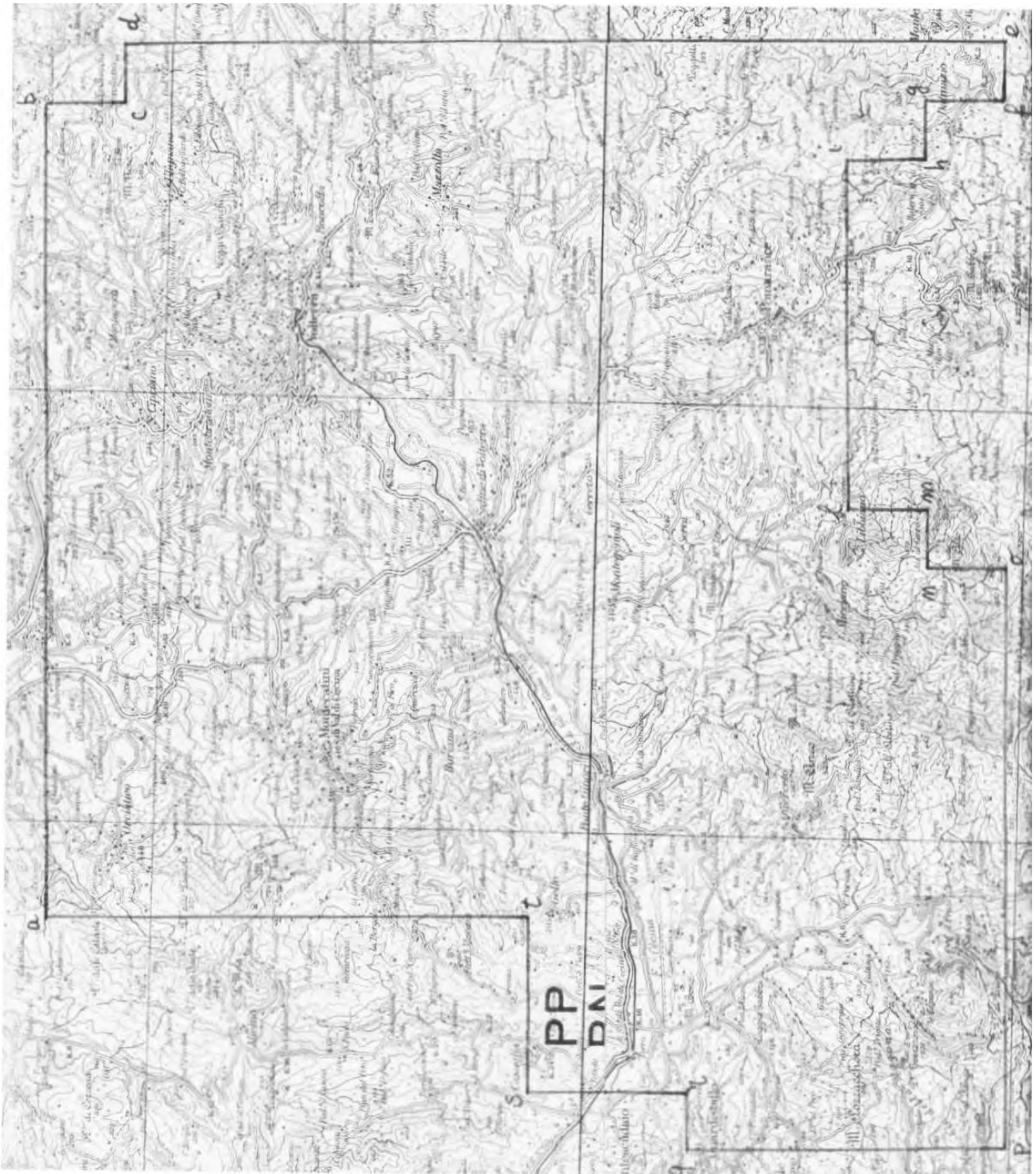
TAV. 7 – Istanza di permesso di ricerca d 36G.R.-HC



TAV. 8 – Istanza di permesso di ricerca per risorse geotermiche BOCHEGGIANO



TAV. 9 – Istanza di permesso di ricerca per risorse geotermiche MONTEBAMBOLI



TAV. 10 – Istanza di permesso di ricerca per risorse geotermiche MONTEGEMOLI

ELENCHI

ELENCO DELLE ISTANZE

L'elenco delle istanze è consultabile anche on-line sul sito web dell'UNMIG all'indirizzo:
<http://unmig.sviluppoeconomico.gov.it>

ISTANZE PER IL CONFERIMENTO DI TITOLI MINERARI - Aggiornamento 28/febbraio/2010

ISTANZE DI PERMESSO DI RICERCA IN TERRAFERMA

ABBADIA CERRETO

RESPONSABILE DEL PROCEDIMENTO: Rita Mancuso
 BUIG: L-4 ARRIVO: 31/03/2006 AREA: 91,82 Km² FOGLI IGM: 60 LOMBARDIA
 RICHIEDENTI: Eni

AGNONE

RESPONSABILE DEL PROCEDIMENTO: Gianluigi Sanetti
 BUIG: LI-9 ARRIVO: 22/08/2007 AREA: 747,4 Km² FOGLI IGM: 153-154 ABRUZZO
 RICHIEDENTI: Medoilgas Italia MOLISE

ANZI

RESPONSABILE DEL PROCEDIMENTO: Mauro Celani
 BUIG: XLIX-10 ARRIVO: 01/09/2005 AREA: 117,4 Km² FOGLI IGM: 199 BASILICATA
 RICHIEDENTI: Eni

BADILE

RESPONSABILE DEL PROCEDIMENTO: Rita Mancuso
 BUIG: L-2 ARRIVO: 31/01/2006 AREA: 154,5 Km² FOGLI IGM: 45-59 LOMBARDIA
 RICHIEDENTI: Apennine Energy

BELFORTE

RESPONSABILE DEL PROCEDIMENTO: Fausto Ingravalle
 BUIG: XLVIII-5 ARRIVO: 01/04/2004 AREA: 510,85 Km² FOGLI IGM: 112-113 TOSCANA
 RICHIEDENTI: Heritaqae Petroleum PLC

BELGIOIOSO

RESPONSABILE DEL PROCEDIMENTO: Rita Mancuso
 BUIG: L-4 ARRIVO: 29/03/2006 AREA: 322 Km² FOGLI IGM: 59-60 EMILIA ROMAGNA
 RICHIEDENTI: Aleanna Resources LLC LOMBARDIA

BIBBIANO

RESPONSABILE DEL PROCEDIMENTO: Luca Venerando Giuffrida
 BUIG: L-5 ARRIVO: 20/04/2006 AREA: 411,1 Km² FOGLI IGM: 73-74-85-86 EMILIA ROMAGNA
 RICHIEDENTI: Terracon

BOSCO

RESPONSABILE DEL PROCEDIMENTO: Luca Venerando Giuffrida
 BUIG: XLVIII-1 ARRIVO: 13/09/2004 AREA: 9,85 Km² FOGLI IGM: 97 EMILIA ROMAGNA
 RICHIEDENTI: Consorzio Intercomunale Metanodotto

BUGIA

RESPONSABILE DEL PROCEDIMENTO: Luca Venerando Giuffrida
 BUIG: L-4 ARRIVO: 29/03/2006 AREA: 197,8 Km² FOGLI IGM: 86 EMILIA ROMAGNA
 RICHIEDENTI: Aleanna Resources LLC

CADELBOSCO DI SOPRA

RESPONSABILE DEL PROCEDIMENTO: Mirella Pernarella
 BUIG: LII-1 ARRIVO: 27/12/2007 AREA: 512,8 Km² FOGLI IGM: 73-74-85-86 EMILIA ROMAGNA
 RICHIEDENTI: Po Valley Operations PTY

CALCIO

RESPONSABILE DEL PROCEDIMENTO: Rita Mancuso
 BUIG: LI-6 ARRIVO: 25/05/2007 AREA: 539,4 Km² FOGLI IGM: 46-47 LOMBARDIA
 RICHIEDENTI: Columbus Energy Pen Gas

CARITA'

RESPONSABILE DEL PROCEDIMENTO: Aldo Roncuzzi
 BUIG: LI-2 ARRIVO: 30/01/2007 AREA: 529,75 Km² FOGLI IGM: 38-51 VENETO
 RICHIEDENTI: Celtique Energie Petr.

CAROVILLI

RESPONSABILE DEL PROCEDIMENTO: Gianluigi Sanetti
 BUIG: XLVI-4 ARRIVO: 01/03/2002 AREA: 673,2 Km² FOGLI IGM: 153 161 ABRUZZO
 RICHIEDENTI: WPN Resources MOLISE

ISTANZE PER IL CONFERIMENTO DI TITOLI MINERARI - Aggiornamento 28/febbraio/2010

CARTABBIA

RESPONSABILE DEL PROCEDIMENTO: Non assegnato
 BUIG: LIII-8 ARRIVO: 31/07/2009 AREA: 332,6 Km² FOGLI IGM: 31-32 LOMBARDIA
 RICHIEDENTI: Mac Oil

CASCINA ALBERTO

RESPONSABILE DEL PROCEDIMENTO: Massimo Tabbita
 BUIG: XLVIII-8 ARRIVO: 29/07/2004 AREA: 462,14 Km² FOGLI IGM: 31-43-44 LOMBARDIA
 RICHIEDENTI: Northern Petroleum UK PIEMONTE

CASCINETTA

RESPONSABILE DEL PROCEDIMENTO: Non assegnato
 BUIG: LIII-7 ARRIVO: 30/06/2009 AREA: 135,6 Km² FOGLI IGM: 58 LOMBARDIA
 RICHIEDENTI: Italmin Exploration

CASONI

RESPONSABILE DEL PROCEDIMENTO: Fausto Ingravalle
 BUIG: LI-4 ARRIVO: 30/03/2007 AREA: 187,5 Km² FOGLI IGM: 128 TOSCANA
 RICHIEDENTI: Independent Energy Solutions

CASTELVERDE

RESPONSABILE DEL PROCEDIMENTO: Rita Mancuso
 BUIG: LI-5 ARRIVO: 11/04/2007 AREA: 542,3 Km² FOGLI IGM: 60-61 EMILIA ROMAGNA
 RICHIEDENTI: Compagnia Generale Idrocarburi LOMBARDIA

CINIGIANO

RESPONSABILE DEL PROCEDIMENTO: Fausto Ingravalle
 BUIG: XLVIII-5 ARRIVO: 01/04/2004 AREA: 303,3 Km² FOGLI IGM: 120-121-128-1 TOSCANA
 RICHIEDENTI: Heritage Petroleum PLC

CIPRESSI

RESPONSABILE DEL PROCEDIMENTO: Fausto Ingravalle
 BUIG: XLIX-12 ARRIVO: 29/11/2005 AREA: 144,43 Km² FOGLI IGM: 140-141 ABRUZZO
 RICHIEDENTI: Eni

COLFELICE

RESPONSABILE DEL PROCEDIMENTO: Gianluigi Sanetti
 BUIG: XLVII-12 ARRIVO: 26/11/2003 AREA: 623,33 Km² FOGLI IGM: 159-160 LAZIO
 RICHIEDENTI: Petrex Italia
 Vittorito Petroleum

COLLE DEI NIDI

RESPONSABILE DEL PROCEDIMENTO: Fausto Ingravalle
 BUIG: L-5 ARRIVO: 28/04/2006 AREA: 83,19 Km² FOGLI IGM: 140 ABRUZZO
 RICHIEDENTI: Gas Plus Italiana MARCHE
 Medoilgas Italia
 Petrorep Italiana

COLLE GINESTRE

RESPONSABILE DEL PROCEDIMENTO: Gianluigi Sanetti
 BUIG: L-2 ARRIVO: 31/01/2006 AREA: 77,62 Km² FOGLI IGM: 148-154 MOLISE
 RICHIEDENTI: Apennine Energy
 Compagnia Generale Idrocarburi

CORROPOLI

RESPONSABILE DEL PROCEDIMENTO: Fausto Ingravalle
 BUIG: XLVIII-1 ARRIVO: 01/10/2004 AREA: 172,3 Km² FOGLI IGM: 133-134 ABRUZZO
 RICHIEDENTI: Jkx Italia MARCHE

DARDAGNOLA

RESPONSABILE DEL PROCEDIMENTO: Luca Venerando Giuffrida
 BUIG: XLVIII-1 ARRIVO: 13/09/2004 AREA: 24,65 Km² FOGLI IGM: 97 EMILIA ROMAGNA
 RICHIEDENTI: Consorzio Intercomunale Metanodotto

FAENZA

RESPONSABILE DEL PROCEDIMENTO: Mirella Pernarella
 BUIG: L-12 ARRIVO: 21/11/2006 AREA: 246 Km² FOGLI IGM: 99 EMILIA ROMAGNA
 RICHIEDENTI: Gas Plus Italiana

ISTANZE PER IL CONFERIMENTO DI TITOLI MINERARI - Aggiornamento 28/febbraio/2010

FANTOZZA

RESPONSABILE DEL PROCEDIMENTO: Luca Venerando Giuffrida
 BUIG: L-8 ARRIVO: 28/07/2006 AREA: 104,7 Km² FOGLI IGM: 74 EMILIA ROMAGNA
 RICHIEDENTI: Aleanna Resources LLC

FIORENZUOLA D'ARDA

RESPONSABILE DEL PROCEDIMENTO: Luca Venerando Giuffrida
 BUIG: LII-8 ARRIVO: 31/07/2008 AREA: 535,2 Km² FOGLI IGM: 60-61-72-73 EMILIA ROMAGNA
 RICHIEDENTI: Mac Oil

FIUME PANARO

RESPONSABILE DEL PROCEDIMENTO: Non assegnato
 BUIG: LIII-7 ARRIVO: 30/06/2009 AREA: 611,5 Km² FOGLI IGM: 86-87-97-98 EMILIA ROMAGNA
 RICHIEDENTI: Hunt Oil Company

FIUME RENO

RESPONSABILE DEL PROCEDIMENTO: Non assegnato
 BUIG: LIII-7 ARRIVO: 30/06/2009 AREA: 553,2 Km² FOGLI IGM: 87-88-98-99 EMILIA ROMAGNA
 RICHIEDENTI: Hunt Oil Company

1 FIUME SECCHIA

RESPONSABILE DEL PROCEDIMENTO: Non assegnato
 BUIG: LIII-7 ARRIVO: 30/06/2009 AREA: 651,2 Km² FOGLI IGM: 86-97 EMILIA ROMAGNA
 RICHIEDENTI: Hunt Oil Company

FONTANA AUTUNO

RESPONSABILE DEL PROCEDIMENTO: Mirella Pernarella
 BUIG: L-12 ARRIVO: 29/11/2006 AREA: 80,82 Km² FOGLI IGM: 200 BASILICATA
 RICHIEDENTI: Celtique Energie Petr.

FONTE DELLA VIGNA

RESPONSABILE DEL PROCEDIMENTO: Mirella Pernarella
 BUIG: LI-4 ARRIVO: 28/03/2007 AREA: 56,1 Km² FOGLI IGM: 212-222 CALABRIA
 RICHIEDENTI: Total E&P Italia

FRUSCI

RESPONSABILE DEL PROCEDIMENTO: Mauro Celani
 BUIG: XLI-8 ARRIVO: 15/07/1997 AREA: 237,13 Km² FOGLI IGM: 187 199 BASILICATA
 RICHIEDENTI: Eni

GRATTASSASSO

RESPONSABILE DEL PROCEDIMENTO: Luca Venerando Giuffrida
 BUIG: LII-3 ARRIVO: 20/02/2008 AREA: 34,09 Km² FOGLI IGM: 74 EMILIA ROMAGNA
 RICHIEDENTI: Po Valley Operations PTY

GROTTE DEL SALICE

RESPONSABILE DEL PROCEDIMENTO: Mauro Celani
 BUIG: XLIV-3 ARRIVO: 01/02/2000 AREA: 118,14 Km² FOGLI IGM: 211 BASILICATA
 RICHIEDENTI: Shell Italia EP

IL CONVENTO

RESPONSABILE DEL PROCEDIMENTO: Rita Mancuso
 BUIG: LI-4 ARRIVO: 28/03/2007 AREA: 412,8 Km² FOGLI IGM: 155 MOLISE
 RICHIEDENTI: Apennine Energy PUGLIA
 Compagnia Generale Idrocarburi

LA CERASA

RESPONSABILE DEL PROCEDIMENTO: Mauro Celani
 BUIG: XLIX-10 ARRIVO: 01/09/2005 AREA: 75,86 Km² FOGLI IGM: 199 BASILICATA
 RICHIEDENTI: Shell Italia EP

LA RISORTA

RESPONSABILE DEL PROCEDIMENTO: Massimo Tabbita
 BUIG: XLIX-7 ARRIVO: 30/06/2005 AREA: 369,5 Km² FOGLI IGM: 65-77 EMILIA ROMAGNA
 RICHIEDENTI: Northsun Italia VENETO

ISTANZE PER IL CONFERIMENTO DI TITOLI MINERARI - Aggiornamento 28/febbraio/2010

LE SALINE

RESPONSABILE DEL PROCEDIMENTO: Fausto Ingravalle
 BUIG: L-9 ARRIVO: 31/08/2006 AREA: 616,8 Km² FOGLI IGM: 64-76 EMILIA ROMAGNA
 RICHIEDENTI: Aleanna Resources LLC VENETO

MASSERIA LA ROCCA

RESPONSABILE DEL PROCEDIMENTO: Mauro Celani
 BUIG: XLII-1 ARRIVO: 22/12/1997 AREA: 13,06 Km² FOGLI IGM: 199 BASILICATA
 RICHIEDENTI: Eni
 Medoilgas Italia
 Total E&P Italia

MASSERIA MONTAROZZO

RESPONSABILE DEL PROCEDIMENTO: Rita Mancuso
 BUIG: LI-5 ARRIVO: 27/04/2007 AREA: 154,6 Km² FOGLI IGM: 164-175 PUGLIA
 RICHIEDENTI: Veqa Oil

MELZO

RESPONSABILE DEL PROCEDIMENTO: Mauro Celani
 BUIG: LII-2 ARRIVO: 25/01/2008 AREA: 182,8 Km² FOGLI IGM: 45-46 LOMBARDIA
 RICHIEDENTI: Mac Oil

MOLINO

RESPONSABILE DEL PROCEDIMENTO: Mirella Pernarella
 BUIG: L-9 ARRIVO: 09/08/2006 AREA: 24,35 Km² FOGLI IGM: 60-72 EMILIA ROMAGNA
 RICHIEDENTI: Aleanna Resources LLC

MONTE CAVALLO

RESPONSABILE DEL PROCEDIMENTO: Fausto Ingravalle
 BUIG: XLIX-10 ARRIVO: 01/09/2005 AREA: 211,9 Km² FOGLI IGM: 199-210 BASILICATA
 RICHIEDENTI: Shell Italia EP CAMPANIA

MONTE LI FOI

RESPONSABILE DEL PROCEDIMENTO: Luca Venerando Giuffrida
 BUIG: LII-1 ARRIVO: 31/12/2007 AREA: 140,7 Km² FOGLI IGM: 187-199 BASILICATA
 RICHIEDENTI: Eni

MONTE NEGRO

RESPONSABILE DEL PROCEDIMENTO: Mirella Pernarella
 BUIG: L-12 ARRIVO: 29/11/2006 AREA: 287,7 Km² FOGLI IGM: 200-211 BASILICATA
 RICHIEDENTI: Celtique Energie Petr.

MONTOTTONE

RESPONSABILE DEL PROCEDIMENTO: Luca Venerando Giuffrida
 BUIG: LII-3 ARRIVO: 22/02/2008 AREA: 439,6 Km² FOGLI IGM: 124-125-132-1 MARCHE
 RICHIEDENTI: Mac Oil

MURO LUCANO

RESPONSABILE DEL PROCEDIMENTO: Mauro Celani
 BUIG: LIII-8 ARRIVO: 13/07/2009 AREA: 111,9 Km² FOGLI IGM: 186-187 BASILICATA
 RICHIEDENTI: Italmin Petroli CAMPANIA

NUSCO

RESPONSABILE DEL PROCEDIMENTO: Fausto Ingravalle
 BUIG: XLVI-8 ARRIVO: 18/07/2002 AREA: 698,5 Km² FOGLI IGM: 174 186 CAMPANIA
 RICHIEDENTI: Italmin Exploration

OLIVETO LUCANO

RESPONSABILE DEL PROCEDIMENTO: Mauro Celani
 BUIG: XLII-11 ARRIVO: 08/10/1998 AREA: 188,23 Km² FOGLI IGM: 200 BASILICATA
 RICHIEDENTI: Esso Italiana
 Total E&P Italia

OPERA

RESPONSABILE DEL PROCEDIMENTO: Rita Mancuso
 BUIG: XLIX-8 ARRIVO: 01/07/2005 AREA: 329,28 Km² FOGLI IGM: 45-59 LOMBARDIA
 RICHIEDENTI: Northsun Italia

ISTANZE PER IL CONFERIMENTO DI TITOLI MINERARI - Aggiornamento 28/febbraio/2010

PALAZZO SAN GERVASIO

RESPONSABILE DEL PROCEDIMENTO: Mauro Celani
 BUIG: L-4 ARRIVO: 29/03/2006 AREA: 561 Km² FOGLI IGM: 187-188 BASILICATA
 RICHIEDENTI: Aleanna Resources LLC PUGLIA

PANNOCCHIA

RESPONSABILE DEL PROCEDIMENTO: Mirella Pernarella
 BUIG: L-1 ARRIVO: 01/12/2005 AREA: 250,7 Km² FOGLI IGM: 73-85 EMILIA ROMAGNA
 RICHIEDENTI: Edison

PIGNOLA

RESPONSABILE DEL PROCEDIMENTO: Mauro Celani
 BUIG: XLIX-10 ARRIVO: 01/09/2005 AREA: 54,83 Km² FOGLI IGM: 199 BASILICATA
 RICHIEDENTI: Shell Italia EP

PONTE SANTO

RESPONSABILE DEL PROCEDIMENTO: Non assegnato
 BUIG: LIV-3 ARRIVO: 28/02/2010 AREA: 90,88 Km² FOGLI IGM: 88-99 EMILIA ROMAGNA
 RICHIEDENTI: Vittorito Petroleum SICILIA

PORTOMAGGIORE

RESPONSABILE DEL PROCEDIMENTO: Mirella Pernarella
 BUIG: LI-5 ARRIVO: 20/04/2007 AREA: 378,5 Km² FOGLI IGM: 76-77-88-89 EMILIA ROMAGNA
 RICHIEDENTI: Grove Energy

POSTA DEL GIUDICE

RESPONSABILE DEL PROCEDIMENTO: Rita Mancuso
 BUIG: L-2 ARRIVO: 31/01/2006 AREA: 113,6 Km² FOGLI IGM: 163 PUGLIA
 RICHIEDENTI: Apennine Energy
 Compagnia Generale Idrocarburi

RONSECCO

RESPONSABILE DEL PROCEDIMENTO: Mauro Celani
 BUIG: LII-9 ARRIVO: 28/08/2008 AREA: 745,9 Km² FOGLI IGM: 43-57-69 PIEMONTE
 RICHIEDENTI: Petroceltic Italia

ROSANETO

RESPONSABILE DEL PROCEDIMENTO: Mauro Celani
 BUIG: LIII-10 ARRIVO: 14/09/2009 AREA: 56,57 Km² FOGLI IGM: 221-222 CALABRIA
 RICHIEDENTI: Eni

S. GIOVANNI TEATINO

RESPONSABILE DEL PROCEDIMENTO: Mauro Celani
 BUIG: XLIII-10 ARRIVO: 29/09/1999 AREA: 199,1 Km² FOGLI IGM: 141 147 ABRUZZO
 RICHIEDENTI: Eni

S. GRATO

RESPONSABILE DEL PROCEDIMENTO: Non assegnato
 BUIG: LII-10 ARRIVO: 08/09/2008 AREA: 171,3 Km² FOGLI IGM: 46-59-60 LOMBARDIA
 RICHIEDENTI: Mac Oil

S. MARIA GORETTI

RESPONSABILE DEL PROCEDIMENTO: Mauro Celani
 BUIG: LII-11 ARRIVO: 31/10/2008 AREA: 101,3 Km² FOGLI IGM: 133-134-125 MARCHE
 RICHIEDENTI: Apennine Energy

S. VENERE

RESPONSABILE DEL PROCEDIMENTO: Fausto Ingravalle
 BUIG: L-7 ARRIVO: 22/06/2006 AREA: 73,12 Km² FOGLI IGM: 141 ABRUZZO
 RICHIEDENTI: Eni
 Gas Plus Italiana

SAN BUONO

RESPONSABILE DEL PROCEDIMENTO: Gianluigi Sanetti
 BUIG: LI-9 ARRIVO: 22/08/2007 AREA: 736,3 Km² FOGLI IGM: 147-148-153-1 ABRUZZO
 RICHIEDENTI: Medoilgas Italia MOLISE

ISTANZE PER IL CONFERIMENTO DI TITOLI MINERARI - Aggiornamento 28/febbraio/2010

SAN FELE

RESPONSABILE DEL PROCEDIMENTO: Luca Venerando Giuffrida
 BUIG: LII-2 ARRIVO: 02/01/2008 AREA: 142,9 Km² FOGLI IGM: 187 BASILICATA
 RICHIEDENTI: Eni

SAN ROCCO

RESPONSABILE DEL PROCEDIMENTO: Fausto Ingravalle
 BUIG: L-7 ARRIVO: 15/06/2006 AREA: 67,75 Km² FOGLI IGM: 148 ABRUZZO
 RICHIEDENTI: Compagnia Generale Idrocarburi

SANTA CROCE

RESPONSABILE DEL PROCEDIMENTO: Gianluigi Sanetti
 BUIG: XLIX-12 ARRIVO: 01/11/2005 AREA: 745,6 Km² FOGLI IGM: 162 CAMPANIA
 RICHIEDENTI: Sviluppo Risorse Naturali MOLISE

SASSUOLO

RESPONSABILE DEL PROCEDIMENTO: Luca Venerando Giuffrida
 BUIG: L-2 ARRIVO: 11/01/2006 AREA: 252,26 Km² FOGLI IGM: 86-87 EMILIA ROMAGNA
 RICHIEDENTI: Terracon

SATRIANO DI LUCANIA

RESPONSABILE DEL PROCEDIMENTO: Mauro Celani
 BUIG: XLIX-10 ARRIVO: 22/09/2005 AREA: 104,3 Km² FOGLI IGM: 199 BASILICATA
 RICHIEDENTI: Eni

SERRA DEI GATTI

RESPONSABILE DEL PROCEDIMENTO: Rita Mancuso
 BUIG: L-2 ARRIVO: 31/01/2006 AREA: 121,8 Km² FOGLI IGM: 163-174 PUGLIA
 RICHIEDENTI: Medoilqas Italia

SIENA

RESPONSABILE DEL PROCEDIMENTO: Fausto Ingravalle
 BUIG: XLVIII-5 ARRIVO: 01/04/2004 AREA: 477,96 Km² FOGLI IGM: 113-120 TOSCANA
 RICHIEDENTI: Heritage Petroleum PLC

SIGNORELLA

RESPONSABILE DEL PROCEDIMENTO: Non assegnato
 BUIG: LIV-3 ARRIVO: 28/02/2010 AREA: 82,11 Km² FOGLI IGM: 155-163 PUGLIA
 RICHIEDENTI: Vittorito Petroleum

SOLFARA MARE

RESPONSABILE DEL PROCEDIMENTO: Aldo Roncuzzi
 BUIG: LII-12 ARRIVO: 27/11/2008 AREA: 337 Km² FOGLI IGM: 230 CALABRIA
 RICHIEDENTI: Apennine Energy

SORBOLO

RESPONSABILE DEL PROCEDIMENTO: Luca Venerando Giuffrida
 BUIG: LII-3 ARRIVO: 21/02/2008 AREA: 297 Km² FOGLI IGM: 73-74 EMILIA ROMAGNA
 RICHIEDENTI: San Leon Energy

SOSPIRO

RESPONSABILE DEL PROCEDIMENTO: Luca Venerando Giuffrida
 BUIG: LII-3 ARRIVO: 21/02/2008 AREA: 421,2 Km² FOGLI IGM: 61 LOMBARDIA
 RICHIEDENTI: San Leon Energy

TEMPA LA PETROSA

RESPONSABILE DEL PROCEDIMENTO: Mirella Pernarella
 BUIG: LI-4 ARRIVO: 28/03/2007 AREA: 412,1 Km² FOGLI IGM: 200-211 BASILICATA
 RICHIEDENTI: Total E&P Italia CALABRIA

TORRENTE ACQUA FREDDA

RESPONSABILE DEL PROCEDIMENTO: Mauro Celani
 BUIG: L-4 ARRIVO: 01/03/2006 AREA: 66,24 Km² FOGLI IGM: 200 BASILICATA
 RICHIEDENTI: Aleanna Resources LLC

TORRENTE ALVO

RESPONSABILE DEL PROCEDIMENTO: Mirella Pernarella
 BUIG: L-12 ARRIVO: 29/11/2006 AREA: 84,34 Km² FOGLI IGM: 188 BASILICATA
 RICHIEDENTI: Celtique Energie Petr.

ISTANZE PER IL CONFERIMENTO DI TITOLI MINERARI - Aggiornamento 28/febbraio/2010

1 TORRENTE DRAGONE

RESPONSABILE DEL PROCEDIMENTO: Non assegnato
 BUIG: LIII-11 ARRIVO: 30/10/2009 AREA: 651,2 Km² FOGLI IGM: 86-97 EMILIA ROMAGNA
 RICHIEDENTI: Mac Oil

TRE PONTI

RESPONSABILE DEL PROCEDIMENTO: Fausto Ingravalle
 BUIG: L-9 ARRIVO: 31/08/2006 AREA: 742,8 Km² FOGLI IGM: 64-65-76-77 EMILIA ROMAGNA
 RICHIEDENTI: Aleanna Resources LLC VENETO

TRIGOLO

RESPONSABILE DEL PROCEDIMENTO: Rita Mancuso
 BUIG: XLIX-11 ARRIVO: 01/10/2005 AREA: 161,8 Km² FOGLI IGM: 46-60 LOMBARDIA
 RICHIEDENTI: Eni

VILLA CARBONE

RESPONSABILE DEL PROCEDIMENTO: Fausto Ingravalle
 BUIG: L-5 ARRIVO: 28/04/2006 AREA: 68,12 Km² FOGLI IGM: 140-133 ABRUZZO
 RICHIEDENTI: Gas Plus Italiana
 Medoilgas Italia

VILLA GIGLI

RESPONSABILE DEL PROCEDIMENTO: Fausto Ingravalle
 BUIG: LI-1 ARRIVO: 29/12/2006 AREA: 100,9 Km² FOGLI IGM: 118 MARCHE
 RICHIEDENTI: Apennine Energy
 Compagnia Generale Idrocarburi

VILLA MAZZAROSA

RESPONSABILE DEL PROCEDIMENTO: Fausto Ingravalle
 BUIG: L-4 ARRIVO: 31/03/2006 AREA: 13,4 Km² FOGLI IGM: 134-141 ABRUZZO
 RICHIEDENTI: Medoilgas Italia

ZAPPOLINO

RESPONSABILE DEL PROCEDIMENTO: Luca Venerando Giuffrida
 BUIG: L-5 ARRIVO: 21/04/2006 AREA: 448,8 Km² FOGLI IGM: 87-88 EMILIA ROMAGNA
 RICHIEDENTI: Edison

ISTANZE DI PERMESSO DI RICERCA IN MARE

d 21 G.R.-NP

RESPONSABILE DEL PROCEDIMENTO: Luca Venerando Giuffrida
 BUIG: XLVIII-3 ARRIVO: 29/02/2004 AREA: 712,5 Km² FOGLI IIM: 948 ZONA C
 RICHIEDENTI: Northern Petroleum UK ZONA G

d 25 G.R.-NP

RESPONSABILE DEL PROCEDIMENTO: Non assegnato
 BUIG: LII-12 ARRIVO: 28/11/2008 AREA: 746,6 Km² FOGLI IIM: 948 ZONA G
 RICHIEDENTI: Northern Petroleum UK

d 26 G.R.-NP

RESPONSABILE DEL PROCEDIMENTO: Rita Mancuso
 BUIG: LII-12 ARRIVO: 28/11/2008 AREA: 151,1 Km² FOGLI IIM: 948 ZONA G
 RICHIEDENTI: Northern Petroleum UK

3 d 27 G.R.-NS

RESPONSABILE DEL PROCEDIMENTO: Non assegnato
 BUIG: LIII-3 ARRIVO: 24/02/2009 AREA: 456,4 Km² FOGLI IIM: 917 ZONA C
 RICHIEDENTI: Northsun Italia ZONA G

d 28 G.R.-AG

RESPONSABILE DEL PROCEDIMENTO: Massimo Tabbita
 BUIG: LIII-4 ARRIVO: 25/03/2009 AREA: 456,5 Km² FOGLI IIM: 917 ZONA G
 RICHIEDENTI: Eni

ISTANZE PER IL CONFERIMENTO DI TITOLI MINERARI - Aggiornamento 28/febbraio/2010

5 d 29 G.R.-NP

RESPONSABILE DEL PROCEDIMENTO: Non assegnato
 BUIG: LIII-7 ARRIVO: 30/06/2009 AREA: 601,6 Km² FOGLI IIM: 916-917 ZONA C
 RICHIEDENTI: Northern Petroleum UK ZONA G

d 30 G.R.-NP

RESPONSABILE DEL PROCEDIMENTO: Non assegnato
 BUIG: LIII-7 ARRIVO: 30/06/2009 AREA: 334,5 Km² FOGLI IIM: 917 ZONA C
 RICHIEDENTI: Northern Petroleum UK ZONA G

3 d 31 G.R.-EL

RESPONSABILE DEL PROCEDIMENTO: Non assegnato
 BUIG: LIII-7 ARRIVO: 30/06/2009 AREA: 456,4 Km² FOGLI IIM: 917 ZONA C
 RICHIEDENTI: Petroceltic Elsa ZONA G

3 d 33 G.R.-AG

RESPONSABILE DEL PROCEDIMENTO: Non assegnato
 BUIG: LIII-7 ARRIVO: 26/06/2009 AREA: 456,4 Km² FOGLI IIM: 917 ZONA C
 RICHIEDENTI: Edison ZONA G
 Eni

5 d 34 G.R.-EL

RESPONSABILE DEL PROCEDIMENTO: Non assegnato
 BUIG: LIII-10 ARRIVO: 08/09/2009 AREA: 601,6 Km² FOGLI IIM: 916-917 ZONA C
 RICHIEDENTI: Petroceltic Elsa ZONA G

d 35 G.R.-HC

RESPONSABILE DEL PROCEDIMENTO: Non assegnato
 BUIG: LIV-3 ARRIVO: 26/02/2010 AREA: 745,6 Km² FOGLI IIM: 917 ZONA C
 RICHIEDENTI: Hunt Oil Company ZONA G

d 36 G.R.-HC

RESPONSABILE DEL PROCEDIMENTO: Non assegnato
 BUIG: LIV-3 ARRIVO: 26/02/2010 AREA: 751,9 Km² FOGLI IIM: 917-948 ZONA C
 RICHIEDENTI: Hunt Oil Company ZONA G

d 59 F.R.-NP

RESPONSABILE DEL PROCEDIMENTO: Luca Venerando Giuffrida
 BUIG: XLIX-5 ARRIVO: 01/04/2005 AREA: 730,75 Km² FOGLI IIM: 919 ZONA D
 RICHIEDENTI: Northern Petroleum UK ZONA F

d 60 F.R.-NP

RESPONSABILE DEL PROCEDIMENTO: Luca Venerando Giuffrida
 BUIG: L-4 ARRIVO: 01/03/2006 AREA: 741,8 Km² FOGLI IIM: 921 ZONA F
 RICHIEDENTI: Northern Petroleum UK

d 61 F.R.-NP

RESPONSABILE DEL PROCEDIMENTO: Luca Venerando Giuffrida
 BUIG: L-7 ARRIVO: 01/06/2006 AREA: 733,5 Km² FOGLI IIM: 921 ZONA F
 RICHIEDENTI: Northern Petroleum UK

d 63 F.R.-NP

RESPONSABILE DEL PROCEDIMENTO: Rita Mancuso
 BUIG: LII-11 ARRIVO: 31/10/2008 AREA: 724,3 Km² FOGLI IIM: 917 ZONA D
 RICHIEDENTI: Northern Petroleum UK ZONA F

d 64 F.R.-NP

RESPONSABILE DEL PROCEDIMENTO: Rita Mancuso
 BUIG: LII-11 ARRIVO: 31/10/2008 AREA: 741,1 Km² FOGLI IIM: 917 ZONA D
 RICHIEDENTI: Northern Petroleum UK ZONA F

ISTANZE PER IL CONFERIMENTO DI TITOLI MINERARI - Aggiornamento 28/febbraio/2010

	d 65 F.R.-NP	RESPONSABILE DEL PROCEDIMENTO: Non assegnato BUIG: LIII-5 ARRIVO: 30/04/2009 AREA: 729,3 Km ² FOGLI IIM: 921 ZONA F RICHIEDENTI: Northern Petroleum UK
	d 66 F.R.-NP	RESPONSABILE DEL PROCEDIMENTO: Non assegnato BUIG: LIII-5 ARRIVO: 30/04/2009 AREA: 711,6 Km ² FOGLI IIM: 921 ZONA F RICHIEDENTI: Northern Petroleum UK
	d 67 F.R.-AG	RESPONSABILE DEL PROCEDIMENTO: Non assegnato BUIG: LIII-7 ARRIVO: 30/06/2009 AREA: 748,4 Km ² FOGLI IIM: 920 ZONA F RICHIEDENTI: Eni
8	d 68 F.R.-TU	RESPONSABILE DEL PROCEDIMENTO: Non assegnato BUIG: LIII-8 ARRIVO: 31/07/2009 AREA: 659,4 Km ² FOGLI IIM: 919 ZONA D RICHIEDENTI: Nautical Petroleum ZONA F Transunion Petroleum Italia
6	d 69 F.R.-TU	RESPONSABILE DEL PROCEDIMENTO: Non assegnato BUIG: LIII-8 ARRIVO: 31/07/2009 AREA: 738,4 Km ² FOGLI IIM: 919 ZONA F RICHIEDENTI: Nautical Petroleum Transunion Petroleum Italia
7	d 70 F.R.-TU	RESPONSABILE DEL PROCEDIMENTO: Non assegnato BUIG: LIII-8 ARRIVO: 31/07/2009 AREA: 617,8 Km ² FOGLI IIM: 919 ZONA D RICHIEDENTI: Nautical Petroleum ZONA F Transunion Petroleum Italia
	d 71 F.R.-NP	RESPONSABILE DEL PROCEDIMENTO: Non assegnato BUIG: LIII-11 ARRIVO: 26/10/2009 AREA: 748,3 Km ² FOGLI IIM: 920 ZONA D RICHIEDENTI: Northern Petroleum UK ZONA F
	d 72 F.R.-NP	RESPONSABILE DEL PROCEDIMENTO: Non assegnato BUIG: LIII-11 ARRIVO: 26/10/2009 AREA: 745,2 Km ² FOGLI IIM: 920 ZONA D RICHIEDENTI: Northern Petroleum UK ZONA F
6	d 73 F.R.-SH	RESPONSABILE DEL PROCEDIMENTO: Non assegnato BUIG: LIII-12 ARRIVO: 23/11/2009 AREA: 738,4 Km ² FOGLI IIM: 919 ZONA F RICHIEDENTI: Shell Italia EP
7	d 74 F.R.-SH	RESPONSABILE DEL PROCEDIMENTO: Non assegnato BUIG: LIII-12 ARRIVO: 23/11/2009 AREA: 617,8 Km ² FOGLI IIM: 919 ZONA D RICHIEDENTI: Shell Italia EP ZONA F
8	d 75 F.R.-NP	RESPONSABILE DEL PROCEDIMENTO: Non assegnato BUIG: LIII-12 ARRIVO: 30/11/2009 AREA: 659,4 Km ² FOGLI IIM: 919 ZONA D RICHIEDENTI: Northern Petroleum UK ZONA F
7	d 76 F.R.-NP	RESPONSABILE DEL PROCEDIMENTO: Non assegnato BUIG: LIII-12 ARRIVO: 30/11/2009 AREA: 617,8 Km ² FOGLI IIM: 919 ZONA D RICHIEDENTI: Northern Petroleum UK ZONA F
	d 77 F.R.-NP	RESPONSABILE DEL PROCEDIMENTO: Non assegnato BUIG: LIV-2 ARRIVO: 29/01/2010 AREA: 749,1 Km ² FOGLI IIM: 919 ZONA F RICHIEDENTI: Northern Petroleum UK

ISTANZE PER IL CONFERIMENTO DI TITOLI MINERARI - Aggiornamento 28/febbraio/2010

d 90 E.R.-PU

RESPONSABILE DEL PROCEDIMENTO: Luca Venerando Giuffrida
 BUIG: XLIII-2 ARRIVO: 01/01/1999 AREA: 683,13 Km² FOGLI IIM: 911 ZONA E
 RICHIEDENTI: Puma Petroleum

d 91 E.R.-PU

RESPONSABILE DEL PROCEDIMENTO: Luca Venerando Giuffrida
 BUIG: XLIII-5 ARRIVO: 01/04/1999 AREA: 643,12 Km² FOGLI IIM: 913 ZONA E
 RICHIEDENTI: Puma Petroleum

d 94 E.R.-SA

RESPONSABILE DEL PROCEDIMENTO: Luca Venerando Giuffrida
 BUIG: LII-2 ARRIVO: 24/01/2008 AREA: 693,44 Km² FOGLI IIM: 949 ZONA E
 RICHIEDENTI: Saras

d 95 E.R.-SA

RESPONSABILE DEL PROCEDIMENTO: Luca Venerando Giuffrida
 BUIG: LII-2 ARRIVO: 24/01/2008 AREA: 633,44 Km² FOGLI IIM: 911 ZONA E
 RICHIEDENTI: Saras

d 147 D.R.-AG

RESPONSABILE DEL PROCEDIMENTO: Luca Venerando Giuffrida
 BUIG: XL-8 ARRIVO: 01/07/1996 AREA: 512,3 Km² FOGLI IIM: 920 ZONA D
 RICHIEDENTI: Eni ZONA F

d 148 D.R.-CS

RESPONSABILE DEL PROCEDIMENTO: Luca Venerando Giuffrida
 BUIG: L-7 ARRIVO: 01/06/2006 AREA: 162,28 Km² FOGLI IIM: 919 ZONA D
 RICHIEDENTI: Apennine Energy

d 149 D.R.-NP

RESPONSABILE DEL PROCEDIMENTO: Luca Venerando Giuffrida
 BUIG: L-10 ARRIVO: 01/09/2006 AREA: 735,7 Km² FOGLI IIM: 921 ZONA D
 RICHIEDENTI: Northern Petroleum UK ZONA F

d 150 D.R.-CS

RESPONSABILE DEL PROCEDIMENTO: Luca Venerando Giuffrida
 BUIG: LI-4 ARRIVO: 01/03/2007 AREA: 63,13 Km² FOGLI IIM: 919 ZONA D
 RICHIEDENTI: Apennine Energy ZONA F

d 151 D.R.-EL

RESPONSABILE DEL PROCEDIMENTO: Non assegnato
 BUIG: LIII-6 ARRIVO: 13/05/2009 AREA: 253,1 Km² FOGLI IIM: 919 ZONA D
 RICHIEDENTI: Petrocelltic Elsa ZONA F

2 d 167 A.R.-CS

RESPONSABILE DEL PROCEDIMENTO: Luca Venerando Giuffrida
 BUIG: LI-5 ARRIVO: 01/04/2007 AREA: 526 Km² FOGLI IIM: 924 ZONA A
 RICHIEDENTI: Apennine Energy

2 d 168 A.R.-PV

RESPONSABILE DEL PROCEDIMENTO: Luca Venerando Giuffrida
 BUIG: LI-9 ARRIVO: 06/08/2007 AREA: 526 Km² FOGLI IIM: 924 ZONA A
 RICHIEDENTI: Po Valley Operations PTY

d 341 C.R.-PU

RESPONSABILE DEL PROCEDIMENTO: Luca Venerando Giuffrida
 BUIG: XLII-12 ARRIVO: 01/11/1998 AREA: 658,75 Km² FOGLI IIM: 960 ZONA C
 RICHIEDENTI: Puma Petroleum ZONA G

d 342 C.R.-PU

RESPONSABILE DEL PROCEDIMENTO: Luca Venerando Giuffrida
 BUIG: XLV-8 ARRIVO: 01/07/2001 AREA: 716,7 Km² FOGLI IIM: 960 ZONA C
 RICHIEDENTI: Puma Petroleum

ISTANZE PER IL CONFERIMENTO DI TITOLI MINERARI - Aggiornamento 28/febbraio/2010

1 d 345 C.R.-MF

RESPONSABILE DEL PROCEDIMENTO: Luca Venerando Giuffrida
 BUIG: XLVII-5 ARRIVO: 01/04/2003 AREA: 267,81 Km² FOGLI IIM: ZONA C
 RICHIEDENTI: Mavfair Petroleum ZONA G

1 d 346 C.R.-EA

RESPONSABILE DEL PROCEDIMENTO: Luca Venerando Giuffrida
 BUIG: XLVII-8 ARRIVO: 30/07/2003 AREA: 267,81 Km² FOGLI IIM: ZONA C
 RICHIEDENTI: British Gas International BV ZONA G
 Edison
 Eni

d 347 C.R.-NP

RESPONSABILE DEL PROCEDIMENTO: Luca Venerando Giuffrida
 BUIG: XLVII-12 ARRIVO: 30/11/2003 AREA: 391,49 Km² FOGLI IIM: ZONA C
 RICHIEDENTI: Northern Petroleum UK ZONA G

d 351 C.R.-NP

RESPONSABILE DEL PROCEDIMENTO: Luca Venerando Giuffrida
 BUIG: LII-2 ARRIVO: 31/01/2008 AREA: 101,87 Km² FOGLI IIM: 917 ZONA C
 RICHIEDENTI: Northern Petroleum UK

d 352 C.R.-SL

RESPONSABILE DEL PROCEDIMENTO: Rita Mancuso
 BUIG: LII-3 ARRIVO: 21/02/2008 AREA: 358,5 Km² FOGLI IIM: 948 ZONA C
 RICHIEDENTI: San Leon Energy ZONA G

d 353 C.R.-SL

RESPONSABILE DEL PROCEDIMENTO: Rita Mancuso
 BUIG: LII-3 ARRIVO: 21/02/2008 AREA: 226,2 Km² FOGLI IIM: 948 ZONA C
 RICHIEDENTI: San Leon Energy

d 354 C.R.-SL

RESPONSABILE DEL PROCEDIMENTO: Rita Mancuso
 BUIG: LII-3 ARRIVO: 21/02/2008 AREA: 482,5 Km² FOGLI IIM: 18 ZONA C
 RICHIEDENTI: San Leon Energy ZONA G

d 355 C.R.-SR

RESPONSABILE DEL PROCEDIMENTO: Rita Mancuso
 BUIG: LII-10 ARRIVO: 30/09/2008 AREA: 465 Km² FOGLI IIM: 917 ZONA C
 RICHIEDENTI: Sviluppo Risorse Naturali ZONA G

4 d 357 C.R.-NP

RESPONSABILE DEL PROCEDIMENTO: Non assegnato
 BUIG: LIII-7 ARRIVO: 30/06/2009 AREA: 134,4 Km² FOGLI IIM: 917 ZONA C
 RICHIEDENTI: Northern Petroleum UK

4 d 358 C.R.-EL

RESPONSABILE DEL PROCEDIMENTO: Non assegnato
 BUIG: LIII-8 ARRIVO: 28/07/2009 AREA: 134,4 Km² FOGLI IIM: 917 ZONA C
 RICHIEDENTI: Petroceltic Elsa

d 359 C.R.-TU

RESPONSABILE DEL PROCEDIMENTO: Non assegnato
 BUIG: LIII-8 ARRIVO: 31/07/2009 AREA: 697,4 Km² FOGLI IIM: 917 ZONA C
 RICHIEDENTI: Nautical Petroleum
 Transunion Petroleum Italia

d 360 C.R.-TU

RESPONSABILE DEL PROCEDIMENTO: Non assegnato
 BUIG: LIII-8 ARRIVO: 31/07/2009 AREA: 464,4 Km² FOGLI IIM: 917 ZONA C
 RICHIEDENTI: Nautical Petroleum
 Transunion Petroleum Italia

ISTANZE PER IL CONFERIMENTO DI TITOLI MINERARI - Aggiornamento 28/febbraio/2010

d 361 C.R.-TU

RESPONSABILE DEL PROCEDIMENTO: Non assegnato
 BUIG: LIII-8 ARRIVO: 31/07/2009 AREA: 639,3 Km² FOGLI IIM: 917 ZONA C
 RICHIEDENTI: Nautical Petroleum ZONA G
 Transunion Petroleum Italia

9 d 362 C.R.-NP

RESPONSABILE DEL PROCEDIMENTO: Non assegnato
 BUIG: LIII-10 ARRIVO: 22/09/2009 AREA: 749,3 Km² FOGLI IIM: 948 ZONA C
 RICHIEDENTI: Northern Petroleum UK

9 d 363 C.R.-AX

RESPONSABILE DEL PROCEDIMENTO: Non assegnato
 BUIG: LIV-2 ARRIVO: 29/01/2010 AREA: 749,3 Km² FOGLI IIM: 948 ZONA C
 RICHIEDENTI: Audax Energy

d 364 C.R.-AX

RESPONSABILE DEL PROCEDIMENTO: Non assegnato
 BUIG: LIV-2 ARRIVO: 29/01/2010 AREA: 654,4 Km² FOGLI IIM: 948 ZONA C
 RICHIEDENTI: Audax Energy

d 365 C.R.-HC

RESPONSABILE DEL PROCEDIMENTO: Non assegnato
 BUIG: LIV-3 ARRIVO: 26/02/2010 AREA: 739 Km² FOGLI IIM: 948 ZONA C
 RICHIEDENTI: Hunt Oil Company ZONA G

d 366 C.R.-HC

RESPONSABILE DEL PROCEDIMENTO: Non assegnato
 BUIG: LIV-3 ARRIVO: 26/02/2010 AREA: 742,2 Km² FOGLI IIM: 948 ZONA C
 RICHIEDENTI: Hunt Oil Company

d 492 B.R.-EL

RESPONSABILE DEL PROCEDIMENTO: Luca Venerando Giuffrida
 BUIG: L-11 ARRIVO: 01/10/2006 AREA: 172,4 Km² FOGLI IIM: 922 ZONA B
 RICHIEDENTI: Petroceltic Elsa

d 493 B.R.-EL

RESPONSABILE DEL PROCEDIMENTO: Luca Venerando Giuffrida
 BUIG: L-11 ARRIVO: 01/10/2006 AREA: 327,1 Km² FOGLI IIM: 922 ZONA B
 RICHIEDENTI: Petroceltic Elsa

d 494 B.R.-EL

RESPONSABILE DEL PROCEDIMENTO: Luca Venerando Giuffrida
 BUIG: L-11 ARRIVO: 01/10/2006 AREA: 277,3 Km² FOGLI IIM: 922 ZONA B
 RICHIEDENTI: Petroceltic Elsa

d 495 B.R.-EL

RESPONSABILE DEL PROCEDIMENTO: Luca Venerando Giuffrida
 BUIG: L-11 ARRIVO: 01/10/2006 AREA: 165 Km² FOGLI IIM: 922 ZONA B
 RICHIEDENTI: Petroceltic Elsa

d 496 B.R.-EL

RESPONSABILE DEL PROCEDIMENTO: Luca Venerando Giuffrida
 BUIG: L-11 ARRIVO: 01/10/2006 AREA: 263,49 Km² FOGLI IIM: 922 ZONA B
 RICHIEDENTI: Petroceltic Elsa

d 497 B.R.-EL

RESPONSABILE DEL PROCEDIMENTO: Luca Venerando Giuffrida
 BUIG: L-11 ARRIVO: 01/10/2006 AREA: 407,4 Km² FOGLI IIM: 922 ZONA B
 RICHIEDENTI: Petroceltic Elsa

d 498 B.R.-EL

RESPONSABILE DEL PROCEDIMENTO: Luca Venerando Giuffrida
 BUIG: L-11 ARRIVO: 01/10/2006 AREA: 526,8 Km² FOGLI IIM: 922 ZONA B
 RICHIEDENTI: Petroceltic Elsa

d 499 B.R.-EL

RESPONSABILE DEL PROCEDIMENTO: Luca Venerando Giuffrida
 BUIG: L-11 ARRIVO: 01/10/2006 AREA: 269,68 Km² FOGLI IIM: 922 ZONA B
 RICHIEDENTI: Petroceltic Elsa

ISTANZE PER IL CONFERIMENTO DI TITOLI MINERARI - Aggiornamento 28/febbraio/2010

d 500 B.R.-EL

RESPONSABILE DEL PROCEDIMENTO: Luca Venerando Giuffrida
 BUIG: L-11 ARRIVO: 01/10/2006 AREA: 121,4 Km² FOGLI IIM: 922 ZONA B
 RICHIEDENTI: Petrocelltic Elsa

d 503 B.R.-CS

RESPONSABILE DEL PROCEDIMENTO: Luca Venerando Giuffrida
 BUIG: LI-5 ARRIVO: 26/04/2007 AREA: 137,7 Km² FOGLI IIM: 923 ZONA B
 RICHIEDENTI: Apennine Energy

d 504 B.R.-GE

RESPONSABILE DEL PROCEDIMENTO: Luca Venerando Giuffrida
 BUIG: LI-12 ARRIVO: 14/11/2007 AREA: 631 Km² FOGLI IIM: 923 ZONA A
 RICHIEDENTI: Grove Energy ZONA B

d 505 B.R.-EL

RESPONSABILE DEL PROCEDIMENTO: Rita Mancuso
 BUIG: LII-3 ARRIVO: 29/02/2008 AREA: 729,7 Km² FOGLI IIM: 922 ZONA B
 RICHIEDENTI: Petrocelltic Elsa

ISTANZE DI CONCESSIONE DI COLTIVAZIONE IN TERRAFERMA

AGLAVIZZA

RESPONSABILE DEL PROCEDIMENTO: Gianluigi Sanetti
 BUIG: L-7 ARRIVO: 01/06/2006 AREA: 7,32 Km² FOGLI IGM: ABRUZZO
 RICHIEDENTI: Medoilgas Civita

AGOSTA

RESPONSABILE DEL PROCEDIMENTO: Fausto Ingravalle
 BUIG: XLVII-10 ARRIVO: 01/09/2003 AREA: 26,93 Km² FOGLI IGM: 77 89 EMILIA ROMAGNA
 RICHIEDENTI: Eni PERMESSO: VALLI DI COMACCHIO

BAGNACAVALLO

RESPONSABILE DEL PROCEDIMENTO: Fausto Ingravalle
 BUIG: LIII-3 ARRIVO: 24/02/2009 AREA: 14,75 Km² FOGLI IGM: 89 EMILIA ROMAGNA
 RICHIEDENTI: Grove Energy PERMESSO: SAN MARCO - CASALE COCCHI

COLLE S. GIOVANNI

RESPONSABILE DEL PROCEDIMENTO: Mirella Pernarella
 BUIG: LII-2 ARRIVO: 16/01/2008 AREA: 22,8 Km² FOGLI IGM: 141 ABRUZZO
 RICHIEDENTI: Eni
 Gas Plus Italiana

COLLE SANTO

RESPONSABILE DEL PROCEDIMENTO: Non assegnato
 BUIG: LIII-3 ARRIVO: 24/02/2009 AREA: 35,72 Km² FOGLI IGM: 146 ABRUZZO
 RICHIEDENTI: Forest CMI PERMESSO: MONTE PALLANO

MEZZOCOLLE

RESPONSABILE DEL PROCEDIMENTO: Fausto Ingravalle
 BUIG: L-8 ARRIVO: 01/07/2006 AREA: 144,9 Km² FOGLI IGM: EMILIA ROMAGNA
 RICHIEDENTI: Eni

S. ALBERTO

RESPONSABILE DEL PROCEDIMENTO: Fausto Ingravalle
 BUIG: L-8 ARRIVO: 01/07/2006 AREA: 19,51 Km² FOGLI IGM: EMILIA ROMAGNA
 RICHIEDENTI: Edison

ISTANZE DI CONCESSIONE DI COLTIVAZIONE IN MARE

d 1 G.C.-AG

RESPONSABILE DEL PROCEDIMENTO: Rita Mancuso
 BUIG: XLI-1 ARRIVO: 30/12/1996 AREA: 171,7 Km² FOGLI IIM: 947 ZONA G
 RICHIEDENTI: Aqip PERMESSO: G.R8.AS
 Edison

ISTANZE PER IL CONFERIMENTO DI TITOLI MINERARI - Aggiornamento 28/febbraio/2010

d 2 G.C.-AG

RESPONSABILE DEL PROCEDIMENTO: Non assegnato
 BUIG: LIII-9 ARRIVO: 04/08/2009 AREA: 142,6 Km² FOGLI IIM: 917 ZONA G
 RICHIEDENTI: Eni PERMESSO: G.R 14.AG

d 3 G.C.-AG

RESPONSABILE DEL PROCEDIMENTO: Non assegnato
 BUIG: LIII-9 ARRIVO: 04/08/2009 AREA: 145,6 Km² FOGLI IIM: 917 ZONA G
 RICHIEDENTI: Eni PERMESSO: G.R 14.AG e G.R 13.AG

d 6 F.C.-AG

RESPONSABILE DEL PROCEDIMENTO: Rita Mancuso
 BUIG: LI-1 ARRIVO: 01/12/2006 AREA: 76,69 Km² FOGLI IIM: ZONA F
 RICHIEDENTI: Eni

d 23 A.C.-AG

RESPONSABILE DEL PROCEDIMENTO: Rita Mancuso
 BUIG: XXXIX-3 ARRIVO: 13/02/1995 AREA: 58,32 Km² FOGLI IIM: 924 ZONA A
 RICHIEDENTI: Agip PERMESSO: A.R80.AG

d 26 B.C.-AG

RESPONSABILE DEL PROCEDIMENTO: Rita Mancuso
 BUIG: XXXII-3 ARRIVO: 15/02/1988 AREA: 58,48 Km² FOGLI IIM: 922 ZONA B
 RICHIEDENTI: Agip PERMESSO: B.R137.AG

d 29 B.C.-AG

RESPONSABILE DEL PROCEDIMENTO: Rita Mancuso
 BUIG: L-10 ARRIVO: 19/09/2006 AREA: 27,31 Km² FOGLI IIM: ZONA B
 RICHIEDENTI: Eni

d 30 B.C.-MD

RESPONSABILE DEL PROCEDIMENTO: Mirella Pernarella
 BUIG: LIII-1 ARRIVO: 18/12/2008 AREA: 144,7 Km² FOGLI IIM: 922 ZONA B
 RICHIEDENTI: Medoilgas Italia

d 35 A.C.-AG

RESPONSABILE DEL PROCEDIMENTO: Non assegnato
 BUIG: XLI-4 ARRIVO: 03/03/1997 AREA: 144,17 Km² FOGLI IIM: 924 ZONA A
 RICHIEDENTI: Agip PERMESSO: A.R73.AX
 Stargas Italia
 Total Italia

d 38 A.C.-AG

RESPONSABILE DEL PROCEDIMENTO: Rita Mancuso
 BUIG: L-3 ARRIVO: 01/02/2006 AREA: 54,26 Km² FOGLI IIM: ZONA A
 RICHIEDENTI: Eni

d 39 A.C.-EA

RESPONSABILE DEL PROCEDIMENTO: Rita Mancuso
 BUIG: L-9 ARRIVO: 01/08/2006 AREA: 103,6 Km² FOGLI IIM: ZONA A
 RICHIEDENTI: Eni

ISTANZE DI CONCESSIONE DI STOCCAGGIO IN TERRAFERMA

BAGNOLO MELLA STOCCAGGIO

RESPONSABILE DEL PROCEDIMENTO: Liliana Panei
 BUIG: LI-10 ARRIVO: 17/09/2007 AREA: 24,07 Km² FOGLI IGM: 47 LOMBARDIA
 RICHIEDENTI: Edison Stoccaggio
 Retraas

CORNEGLIANO STOCCAGGIO

RESPONSABILE DEL PROCEDIMENTO: Liliana Panei
 BUIG: XLVI-9 ARRIVO: 01/08/2002 AREA: 24,23 Km² FOGLI IGM: 59-60 LOMBARDIA
 RICHIEDENTI: Ital Gas Storage

CUGNO LE MACINE STOCCAGGIO

RESPONSABILE DEL PROCEDIMENTO: Liliana Panei
 BUIG: XLVI-9 ARRIVO: 01/08/2002 AREA: 48,16 Km² FOGLI IGM: 200 BASILICATA
 RICHIEDENTI: Geoaastock

ISTANZE PER IL CONFERIMENTO DI TITOLI MINERARI - Aggiornamento 28/febbraio/2010

PALAZZO MORONI STOCCAGGIO

RESPONSABILE DEL PROCEDIMENTO: Liliana Panei
 BUIG: LII-11 ARRIVO: 03/10/2008 AREA: 4,98 Km² FOGLI IGM: 125 MARCHE
 RICHIEDENTI: Edison

POGGIOFIORITO STOCCAGGIO

RESPONSABILE DEL PROCEDIMENTO: Liliana Panei
 BUIG: LI-11 ARRIVO: 26/10/2007 AREA: 10,18 Km² FOGLI IGM: 147 ABRUZZO
 RICHIEDENTI: Gas Plus Italiana

RIVARA STOCCAGGIO

RESPONSABILE DEL PROCEDIMENTO: Liliana Panei
 BUIG: XLVI-8 ARRIVO: 01/07/2002 AREA: 117,14 Km² FOGLI IGM: 75 EMILIA ROMAGNA
 RICHIEDENTI: Independent Gas Management

ROMANENGO STOCCAGGIO

RESPONSABILE DEL PROCEDIMENTO: Liliana Panei
 BUIG: LI-10 ARRIVO: 17/09/2007 AREA: 24,09 Km² FOGLI IGM: 46 LOMBARDIA
 RICHIEDENTI: Enel Trade

SAN BENEDETTO STOCCAGGIO

RESPONSABILE DEL PROCEDIMENTO: Liliana Panei
 BUIG: LI-10 ARRIVO: 14/09/2007 AREA: 15,07 Km² FOGLI IGM: 133 MARCHE
 RICHIEDENTI: Acea
 Gas Plus Storage
 Gaz de France International

SERRA PIZZUTA STOCCAGGIO

RESPONSABILE DEL PROCEDIMENTO: Liliana Panei
 BUIG: XLVI-9 ARRIVO: 01/08/2002 AREA: 10,15 Km² FOGLI IGM: 201 BASILICATA
 RICHIEDENTI: GeoaStock

SINARCA STOCCAGGIO

RESPONSABILE DEL PROCEDIMENTO: Roberto Rocchi
 BUIG: L-7 ARRIVO: 15/06/2006 AREA: 20,43 Km² FOGLI IGM: 154 MOLISE
 RICHIEDENTI: Edison
 Gas Plus Italiana

VOLTIDO STOCCAGGIO

RESPONSABILE DEL PROCEDIMENTO: Liliana Panei
 BUIG: LI-10 ARRIVO: 17/09/2007 AREA: 58,19 Km² FOGLI IGM: 61 LOMBARDIA
 RICHIEDENTI: BluGas Infrastrutture

ISTANZE DI PERMESSO DI RICERCA IN SICILIA

BIANCAVILLA

RESPONSABILE DEL PROCEDIMENTO: URIG
 BUIG: LIII-7 ARRIVO: 12/06/2009 AREA: 74 Km² FOGLI IIM: SICILIA
 RICHIEDENTI: Eni Mediterranea Idrocarburi

CASTRONOVO

RESPONSABILE DEL PROCEDIMENTO: URIG
 BUIG: XLVII-12 ARRIVO: 21/11/2003 AREA: 749,78 Km² FOGLI IIM: SICILIA
 RICHIEDENTI: Edison

ENNA

RESPONSABILE DEL PROCEDIMENTO: URIG
 BUIG: XLI-8 ARRIVO: 04/07/1997 AREA: 467,5 Km² FOGLI IIM: SICILIA
 RICHIEDENTI: Italmi Petrol

GOLD

RESPONSABILE DEL PROCEDIMENTO: URIG
 BUIG: LII-11 ARRIVO: 17/10/2008 AREA: 748,82 Km² FOGLI IIM: SICILIA
 RICHIEDENTI: F.M.G. Srl

LEBRINO

RESPONSABILE DEL PROCEDIMENTO: URIG
 BUIG: XLIV-12 ARRIVO: 02/11/2000 AREA: 310 Km² FOGLI IIM: SICILIA
 RICHIEDENTI: Italmi Exploration

ISTANZE PER IL CONFERIMENTO DI TITOLI MINERARI - Aggiornamento 28/febbraio/2010

MONTEMAGGIORE BELSITO

RESPONSABILE DEL PROCEDIMENTO: URIG
 BUIG: XLIV-10 ARRIVO: 25/09/2000 AREA: 739,6 Km² FOGLI IIM: SICILIA
 RICHIEDENTI: Eni Mediterranea Idrocarburi

PETRALIA SOPRANA

RESPONSABILE DEL PROCEDIMENTO: URIG
 BUIG: LII-5 ARRIVO: 09/04/2008 AREA: 727,5 Km² FOGLI IIM: SICILIA
 RICHIEDENTI: Eni Mediterranea Idrocarburi

SCICLI

RESPONSABILE DEL PROCEDIMENTO: URIG
 BUIG: LIII-6 ARRIVO: 28/05/2009 AREA: 96 Km² FOGLI IIM: SICILIA
 RICHIEDENTI: Irmínio

VITA

RESPONSABILE DEL PROCEDIMENTO: URIG
 BUIG: L-6 ARRIVO: 10/05/2006 AREA: 682,1 Km² FOGLI IIM: SICILIA
 RICHIEDENTI: Edison

ISTANZE DI CONCESSIONE DI COLTIVAZIONE IN SICILIA

BONINCONTRO

RESPONSABILE DEL PROCEDIMENTO: URIG
 BUIG: I-2 ARRIVO: 01/01/1957 AREA: 32,3 Km² FOGLI IIM: SICILIA
 RICHIEDENTI: Petrex Italia

CINQUEVIE

RESPONSABILE DEL PROCEDIMENTO: URIG
 BUIG: I-2 ARRIVO: 01/01/1957 AREA: 71 Km² FOGLI IIM: SICILIA
 RICHIEDENTI: Eni Mediterranea Idrocarburi

PIANO LUPO

RESPONSABILE DEL PROCEDIMENTO: URIG
 BUIG: I-2 ARRIVO: 01/01/1957 AREA: 61,57 Km² FOGLI IIM: SICILIA
 RICHIEDENTI: Eni

ROCCA CAVALLO

RESPONSABILE DEL PROCEDIMENTO: URIG
 BUIG: I-2 ARRIVO: 01/01/1957 AREA: 38,1 Km² FOGLI IIM: SICILIA
 RICHIEDENTI: Eni Mediterranea Idrocarburi

ISTANZE DI PERMESSO DI RICERCA DI RISORSE GEOTERMICHE IN TERRAFERMA

BOCCHEGGIANO

RESPONSABILE DEL PROCEDIMENTO: Competenza regionale
 BUIG: LIV-3 ARRIVO: 28/02/2010 AREA: 233,8 Km² FOGLI IGM: 119-120-127-1 TOSCANA
 RICHIEDENTI: Enel Green Power

CAMPO GEOTERMICO EOLIANO

RESPONSABILE DEL PROCEDIMENTO: Competenza regionale
 BUIG: LIV-2 ARRIVO: 25/01/2010 AREA: 102,4 Km² FOGLI IGM: 244 SICILIA
 RICHIEDENTI: K Energy

LA SALUTE

RESPONSABILE DEL PROCEDIMENTO: Competenza regionale
 BUIG: XLV-1 ARRIVO: 31/12/2000 AREA: 2,41 Km² FOGLI IGM: 40 VENETO
 RICHIEDENTI: Stecca Autoveicoli

2 MAZZOLLA

RESPONSABILE DEL PROCEDIMENTO: Competenza regionale
 BUIG: LIV-2 ARRIVO: 21/01/2010 AREA: 72,57 Km² FOGLI IGM: 112-113-119-1 TOSCANA
 RICHIEDENTI: Gesto Italia

ISTANZE PER IL CONFERIMENTO DI TITOLI MINERARI - Aggiornamento 28/febbraio/2010

1 MONTEBAMBOLI

RESPONSABILE DEL PROCEDIMENTO: Competenza regionale
BUIG: LIV-3 ARRIVO: 28/02/2010 AREA: 225,96 Km² FOGLI IGM: 119 TOSCANA
RICHIEDENTI: Enel Green Power

2 MONTEGEMOLI

RESPONSABILE DEL PROCEDIMENTO: Competenza regionale
BUIG: LIV-3 ARRIVO: 28/02/2010 AREA: 467,81 Km² FOGLI IGM: 112-113-119-1 TOSCANA
RICHIEDENTI: Enel Green Power

MURCI

RESPONSABILE DEL PROCEDIMENTO: Competenza regionale
BUIG: LIII-12 ARRIVO: 24/11/2009 AREA: 487,76 Km² FOGLI IGM: 128-129-135 TOSCANA
RICHIEDENTI: Enel Green Power

1 SERRAIOLA

RESPONSABILE DEL PROCEDIMENTO: Competenza regionale
BUIG: LIV-2 ARRIVO: 21/01/2010 AREA: 78,21 Km² FOGLI IGM: 119 TOSCANA
RICHIEDENTI: Fattoria Perseto del Pozzo

ISTANZE DI CONCESSIONE DI COLTIVAZIONE DI RISORSE GEOTERMICHE IN TERRAFERMA

ABBADIA SAN SALVATORE

RESPONSABILE DEL PROCEDIMENTO: Competenza regionale
BUIG: LIV-3 ARRIVO: 28/02/2010 AREA: 2,52 Km² FOGLI IGM: TOSCANA
RICHIEDENTI: Enel Green Power

MILIA

RESPONSABILE DEL PROCEDIMENTO: Competenza regionale
BUIG: XLVII-12 ARRIVO: 26/11/2003 AREA: 25,11 Km² FOGLI IGM: TOSCANA
RICHIEDENTI: Enel Green Power PERMESSO: MACCHIA AL TORO

ELENCO DEI TITOLI VIGENTI

L'elenco dei titoli vigenti è consultabile anche on-line sul sito web dell'UNMIG all'indirizzo:
<http://unmig.sviluppoeconomico.gov.it>

INDICE DEI TITOLI MINERARI

Aggiornamento: 28/febbraio/2010

PERMESSI DI RICERCA DI IDROCARBURI IN TERRAFERMA

DENOMINAZIONE	CODICE
A	
AGUGLIANO	535
ALIANO	492
ALTEDO	689
B	
BARDONE	546
BASTIGLIA	503
BORSANO	530
BUCCHIANICO	422
C	
CARISIO	543
CASALE COCCHI	690
CASCINA S. PIETRO	514
CASE SPARSE	694
CENTO	505
CERASA	536
CIVITA	496
CIVITAVANNA	547
COLOGNO	517
CORANA	548
CORTE DEI SIGNORI	683
CROCETTA	507
F	
FINALE EMILIA	518
FIUME ANIENE	481
FIUME ARNONE	523
FIUME BRUNA	687
FIUME TARO	533
FOSSO VALDIENNA	437
FROSINONE	445
G	
GUARDIA VOMANO	537
J	
JOLANDA DI SAVOIA	688
L	
LA PROSPERA	691
LA SACCA	702
LAGO DEL SALTO	482
LONGASTRINO	540
M	
MANDURIA	684
MASSA LOMBARDA	534
MASSAFRA	685
MASSERIA GAUDELLA	542
MONTALBANO	539
MONTE ARAZZECCA	508
MONTE GALLO	710
MONTE LA ROSSA	365
MONTE PALLANO	531
MONTELURO	700
MONTEMARCIANO	541
MUTIGNANO	501
N	
NIBBIANO	695
NOVARA	459
O	
ORTONA	524
P	
PIZZO SCIABOLONE	701
PODERE GALLINA	697
PONTE DEI GRILLI	699
PONTE DEL DIAVOLO	698
POSTA NUOVA	545
PUNTA MARINA	705

R	
RECANATI	708
S	
SAMBUCHETO	686
SAN MARCO	525
SAN VINCENZO	510
SANTA MARGHERITA	692
SAVIO	532
SERRA S. BERNARDO	410
SETTECERRI	454
SORA	484
SULMONA	682
T	
TEANA	485
TEMPA MOLIANO	438
TERRA DEL SOLE	693
TORRENTE LA VELLA	544
TORRENTE NURE	512
TORRENTE PARMA	696
V	
VERCELLI	526
VIGEVANO	460
Z	
ZURLENGO	473

PERMESSI DI RICERCA DI IDROCARBURI IN SICILIA

DENOMINAZIONE	CODICE
C	
CASTELTERMINI	301
F	
FIUME TELLARO	302
FRIDDANI	305
P	
PASSO DI PIAZZA	304
PATERNO'	303
T	
TRESAURO	300

PERMESSI DI RICERCA DI IDROCARBURI IN MARE

DENOMINAZIONE	CODICE
A	
A.R. 78.RC	549
A.R. 80.AG	566
A.R. 81.FR	570
A.R. 87.AG	625
A.R. 91.EA	638
A.R. 92.EA	639
A.R. 93.EA	640
B	
B.R266.AG	663
B.R268.RG	671
B.R269.GC	673
C	
C.R146.NP	668
C.R147.NP	669
C.R148.VG	676
F	
F.R. 39.NP	680
F.R. 40.NP	681

G	
G.R. 13.AG	657
G.R. 14.AG	656
G.R. 15.PU	667
G.R. 17.NP	672
G.R. 18.NP	674
G.R. 19.NP	675
G.R. 20.NP	677
G.R. 21.NP	678
G.R. 22.NP	679

CONCESSIONI DI COLTIVAZIONE DI IDROCARBURI IN TERRAFERMA

DENOMINAZIONE	CODICE
A	
ALFONSINE	922
B	
BAGNOLO MELLA	905
BARIGAZZO	704
BOMBIANA	884
C	
CA' BELLAVISTA	712
CALCIANO	816
CANDELA	789
CANONICA	910
CAPO COLONNE	809
CAPPARUCCIA	933
CASA BALLEANI	731
CASA MAGGI	871
CASCINA CASTELLO	934
CASTEGGIO	889
CASTEL DI LAMA	820
CAVIAGA	890
CIGNONE	891
COLABELLA	830
COLLE DI LAURO	790
CORTEMAGGIORE	892
CUGNO LE MACINE	801
D	
DOSSO DEGLI ANGELI	902
F	
FILETTO	788
FIUME TENNA	800
FIUME TRESTE	810
FONTE S. DAMIANO	848
FORNOVO DI TARO	881
G	
GAGGIANO	904
GAGGIOLA	713
GARAGUSO	783
GORGOGNONE	928
GRECCHIA	703
I	
IL SALICE	846
L	
LUCERA	885
M	
MACCHIA DI PIERNO	852
MACERATA	829
MAFALDA	828
MANARA	886
MANCHE DI CIMALIA	779
MASSERIA ACQUASALSA	798
MASSERIA GROTTAVECCHIA	849
MASSERIA MONACO	836
MASSERIA PETRILLI	868
MASSERIA SPAVENTO	818
MASSERIA VERTICCHIO	819

MASSERIA VIORANO	874
MASSIGNANO	877
MELANICO	821
MIGLIANICO	930
MIRANDOLA	915
MISANO ADRIATICO	858
MOLINAZZO	718
MONTE CANTIERE	845
MONTE CASTELLANO	795
MONTE MORRONE	808
MONTE URANO	867
MONTE VERDESE	870
MONTE VRECCIARO	838
MONTEARDONE	878
MONTEGRANARO	875
MONTIGNANO	839
N	
NOVA SIRI SCALO	751
O	
ORSINO	834
OVANENGO	908
P	
PECORARO	843
PESSANO	911
PIETRAMALA	926
PIGAZZANO	837
POGGIO CASTIONE	749
POLICORO	859
POMPOSA	888
PONTETIDONE	894
PORTO CIVITANOVA	853
PORTO CORSINI TERRA	916
POZZA	711
Q	
QUARTO	931
R	
RAPAGNANO	730
RAVENNA TERRA	917
RECOLETA	927
RECOVATO	918
RIVALTA	919
S	
S. ANDREA	869
S. BENEDETTO DEL TRONTO	826
S. MARIA IMBARO	817
S. MARIA NUOVA	842
S. MAURO	864
S. TEODORO	857
SALGASTRI	707
SALSOMAGGIORE I	726
SALSOMAGGIORE II	725
SAN BASILE	854
SAN GERVASIO	906
SAN MARCO	862
SAN POTITO	920
SANTERNO	924
SCANZANO	865
SEDDIA D'ORLANDO	762
SERRA PIZZUTA	802
SETTALA	913
SETTEFINESTRE	841
SILLARO	935
SORESINA	897
SPILAMBERTO	914
STRANGOLAGALLI	785
T	
TEMPA ROSSA	823
TERTIVERI	804
TOMBOLO	850
TORRENTE CELONE	861
TORRENTE CIGNO	856
TORRENTE MENOCCHIA	796
TORRENTE VULGANO	805
TRESIGALLO	921
TRIGNANO	709
V	
VAL D'AGRI	932

VALLE DEL ROVELLO	876
VESCOVATO	899
VETTA	706
VILLAFORTUNA-TRECATE	900

CONCESSIONI DI COLTIVAZIONE DI IDROCARBURI IN SICILIA

DENOMINAZIONE	CODICE
B	
BRONTE - S.NICOLA	320
C	
CASE SCHILLACI	331
COMISO II	321
F	
FIUMETTO	322
G	
GAGLIANO	323
GELA	324
GIAURONE	325
I	
IRMINIO	326
L	
LIPPONE - MAZARA DEL VALLO	327
N	
NOTO	330
R	
RAGUSA	328
ROCCA CAVALLO	329
S	
S. ANNA	333
SAMPERI	332

CONCESSIONI DI COLTIVAZIONE DI IDROCARBURI IN MARE

DENOMINAZIONE	CODICE
A	
A.C. 1.AG	956
A.C. 2.AS	958
A.C. 3.AS	959
A.C. 4.AS	960
A.C. 5.AV	964
A.C. 6.AS	967
A.C. 7.AS	965
A.C. 8.ME	970
A.C. 9.AG	978
A.C. 10.AG	980
A.C. 11.AG	981
A.C. 12.AG	984
A.C. 13.AS	985
A.C. 14.AS	989
A.C. 15.AX	990
A.C. 16.AG	995
A.C. 17.AG	1000
A.C. 18.AG	1001
A.C. 19.PI	1004
A.C. 20.AG	1005
A.C. 21.AG	1006
A.C. 22.EA	1009
A.C. 23.EA	1010
A.C. 24.EA	1011
A.C. 25.EA	1012
A.C. 26.EA	1013
A.C. 27.EA	1014
A.C. 28.EA	1015
A.C. 29.EA	1016
A.C. 30.EA	1017
A.C. 31.EA	1018

A.C. 32.AG	1019
A.C. 33.AG	1021
A.C. 34.AG	1022
A.C.35.AG	1023

B	
B.C. 1.LF	954
B.C. 2.LF	957
B.C. 3.AS	961
B.C. 4.AS	962
B.C. 5.AS	966
B.C. 7.LF	968
B.C. 8.LF	971
B.C. 9.AS	973
B.C. 10.AS	977
B.C. 11.AS	979
B.C. 12.AS	988
B.C. 13.AS	986
B.C. 14.AS	987
B.C. 15.AV	993
B.C. 17.TO	996
B.C. 18.RI	997
B.C. 20.AS	1002
B.C. 21.AG	1007
B.C. 22.AG	1020
C	
C.C. 1.AG	955
C.C. 3.AG	975
C.C. 6.EO	991
CERVIA MARE	952
D	
D.C. 1.AG	963
D.C. 2.AG	972
D.C. 3.AG	976
D.C. 4.AG	983
F	
F.C. 1.AG	998
F.C. 2.AG	1003
FASCIA CERVIA MARE	953
P	
PORTO CORSINI MARE	1008

PERMESSI DI PROSPEZIONE DI IDROCARBURI IN MARE

DENOMINAZIONE	CODICE
E	
E.P. 1.SA	101
E.P. 2.SA	102

CONCESSIONI DI STOCCAGGIO DI IDROCARBURI IN TERRAFERMA

DENOMINAZIONE	CODICE
A	
ALFONSINE STOCCAGGIO	2922
B	
BORDOLANO STOCCAGGIO	2923
BRUGHERIO STOCCAGGIO	2903
C	
CELLINO STOCCAGGIO	2794
COLLALTO STOCCAGGIO	2814
CORTEMAGGIORE STOCCAGGIO	2892
F	
FIUME TRESTE STOCCAGGIO	2810
M	
MINERBIO STOCCAGGIO	2907
R	

RIPALTA STOCCAGGIO	2896
S	
SABBIONCELLO STOCCAGGIO	2921
SAN POTITO E COTIGNOLA STOCCA	2924
SERGNANO STOCCAGGIO	2912
SETTALA STOCCAGGIO	2813

**PERMESSI DI RICERCA DI RISORSE
GEOTERMICHE IN TERRAFERMA**

DENOMINAZIONE	CODICE
C	
CAPALLE	33
L	
LA FABBRICA	30
M	
MACCHIA AL TORO	31
MEZZANA	34
P	
PANTELLERIA	350

**PERMESSI DI RICERCA DI RISORSE
GEOTERMICHE IN MARE**

DENOMINAZIONE	CODICE
T	
TIRRENO MERIDIONALE 1	1

**CONCESSIONI DI COLTIVAZIONE DI
RISORSE GEOTERMICHE IN
TERRAFERMA**

DENOMINAZIONE	CODICE
B	
BAGNORE	5
BORGO PANTANO	24
C	
CANNETO	21
CESANO	27
CHIUSDINO	28
F	
FERRARA	15
L	
LARDERELLO	22
LUSTIGNANO	23
M	
MARTA	25
P	
PIANCASTAGNAIO	11
R	
RIO SECCO	12
T	
TORRE ALFINA	20
TRAVALE	26
V	
VALENTANO	19
VICENZA	17

ELENCO DEI PERMESSI DI RICERCA ACCORDATI NELLA TERRAFERMA - Aggiornamento 28/febbraio/2010

PERMESSI DI RICERCA ACCORDATI NELLA TERRAFERMA

Leggi 11 gennaio 1957, n. 6, 21 luglio 1967, n. 613 e successive modificazioni, 9 gennaio 1991, n. 9 e Decreto Legislativo 25 novembre 1996, n. 625

Nella terraferma sono vigenti n. 72 PERMESSI DI RICERCA per complessivi 22647,55 Km²

Regione	Numero permessi	Superficie (Km ²)
ABRUZZO	10	3.239,02
BASILICATA	10	1.305,76
CAMPANIA	0	73,97
EMILIA ROMAGNA	24	7.395,92
LAZIO	5	2.835,35
LOMBARDIA	7	2.536,11
MARCHE	5	1.221,19
MOLISE	0	102,34
PIEMONTE	3	1.343,86
PUGLIA	3	2.070,15
TOSCANA	1	246,89
VENETO	0	0,30

Nota:

Nel caso di titoli afferenti a due o più regioni limitime, a ciascuna di tali regioni viene attribuita la parte di area del titolo minerario ad essa afferente e l'unità mineraria viene attribuita alla regione cui compete la parte maggiore dell'area del titolo medesimo

ELENCO DEI PERMESSI DI RICERCA ACCORDATI NELLA TERRAFERMA - Aggiornamento 28/febbraio/2010

CODICE E DENOMINAZIONE DEL PERMESSO	TITOLARI DEL PERMESSO e relative quote di partecipazione (%)	PROVVEDIMENTI CONCERNENTI IL PERMESSO		PERIODO DI VIGENZA	SCADENZA	AREA (Km ^q)	UBICAZIONE DEL PERMESSO	
		Data	Natura del provvedimento					
MONTE LA ROSSA Nota: Sospeso.	EDISON (50) (r.u.) ENI (40) SHELL ITALIA E & P (10)	28/1/1992	Conferimento	28/1/1992	28/01/2003	208,97	BASILICATA (135) Potenza CAMPANIA (73,97) Salerno	
		4/8/1993	Cambio intestazione quota	23/4/1992	2 ^a proroga			
		2/9/1993	Trasferimento quota e nomina r.u.	1/8/1992				
		2/9/1993	Cambio intestazione quota	4/11/1992				
		27/12/1994	Trasferimento quota	16/11/1994				
		2/4/1996	Trasferimento quota	8/1/1996				
		2/4/1996	1 ^a proroga e riduzione	28/1/1996				
		13/2/1998	Cambio intestazione quota	1/1/1998				
		23/11/1998	Cambio intestazione quota	29/6/1998				
		8/3/1999	2 ^a proroga e riduzione	28/1/1999				
		15/9/1999	Cambio intestazione quota	1/7/1999				
		24/6/2002	Prolungamento vigenza	24/6/2002				
		20/3/2003	Sospensione decorso temporale	18/11/2002				
		5/6/2003	Cambio intestazione quota	1/5/2003				
		12/2/2004	Intestazione quota	1/12/2003				
		28/9/2004	Sospensione decorso temporale	18/11/2002				

ELENCO DEI PERMESSI DI RICERCA ACCORDATI NELLA TERRAFERMA - Aggiornamento 28/febbraio/2010

CODICE E DENOMINAZIONE DEL PERMESSO	TITOLARI DEL PERMESSO e relative quote di partecipazione (%)	PROVEDIMENTI CONCERNENTI IL PERMESSO		PERIODO DI VIGENZA	SCADENZA	AREA (Kmq)	UBICAZIONE DEL PERMESSO
		Data	Natura del provvedimento				
SERRA S. BERNARDO Nota: Sospeso.	MEDOILGAS ITALIA (22,89) (r.u.) ENI (63,34) TOTAL E&P ITALIA (13,77)	11/7/1994	Conferimento	11/7/1994	23/02/2008	268,56	BASILICATA (268,56) Potenza Matera
		6/3/1995	Trasferimento quota	9/1/1995	1 ^a proroga		
		14/6/1996	Trasferimento quota e nomina r.u.	1/1/1996			
		14/6/1996	Cambio intestazione quota	23/1/1996			
		5/12/1996	Trasferimento quota	14/10/1996			
		28/8/1997	Trasferimento quota	1/7/1997			
		13/2/1998	Cambio intestazione quota	1/1/1998			
		20/2/1998	Trasferimento quota	29/1/1998			
		21/9/1998	Assunzione quota	24/7/1998			
		5/2/1999	Trasferimento quota	30/10/1998			
		20/3/2000	Cambio intestazione quota	1/1/2000			
		29/11/2000	Cambio intestazione quota	3/3/2000			
		20/4/2001	Cambio intestazione quota	1/10/2000			
		25/3/2002	Assunzione quota	7/11/2000			
		5/4/2002	Trasferimento quota	29/11/2001			
		14/6/2002	Sospensione decorrenza vigenza	11/7/2000			
		16/7/2003	Cambio intestazione quota	26/5/2003			
		10/11/2003	Trasferimento quota	30/9/2003			
		12/2/2004	Intestazione quota	1/12/2003			
		30/6/2005	Determinazione scadenza vigenza	22/2/2005			
		30/6/2005	Trasferimento quota	26/4/2005			
		30/8/2005	1 ^a proroga e riduzione	23/2/2005			
		30/3/2007	Assunzione quota	15/1/2007			
17/12/2007	Sospensione decorso temporale	30/4/2007					
16/4/2008	Cambio intestazione quota	12/2/2008					
9/7/2008	Sospensione decorso temporale	30/4/2007					
9/7/2008	Trasferimento quota	4/2/2008					
9/2/2010	Trasferimento quota	1/1/2010					

CODICE E DENOMINAZIONE DEL PERMESSO	TITOLARI DEL PERMESSO e relative quote di partecipazione (%)	PROVEDIMENTI CONCERNENTI IL PERMESSO		PERIODO DI VIGENZA	SCADENZA	AREA (Kmq)	UBICAZIONE DEL PERMESSO
		Data	Natura del provvedimento				
BUCCHIANICO Nota: L'area del permesso di ricerca è così ridotta in seguito al rilascio della concessione di coltivazione Miglianico - Sospeso	ADRIATICA IDROCARBURI (100) (r.u.)	25/7/1996	Conferimento	25/7/1996	25/07/2008	178,96	ABRUZZO (178,96) Pescara Chieti
		13/2/1998	Cambio intestazione	1/1/1998			
		27/2/2003	Riduzione	19/4/2002			
		27/2/2003	1 ^a proroga	25/7/2002			
		20/11/2007	2 ^a proroga	25/7/2005			
		9/7/2008	Sospensione decorso temporale	27/9/2007			
		9/2/2010	Trasferimento	1/1/2010			

ELENCO DEI PERMESSI DI RICERCA ACCORDATI NELLA TERRAFERMA - Aggiornamento 28/febbraio/2010

CODICE E DENOMINAZIONE DEL PERMESSO	TITOLARI DEL PERMESSO e relative quote di partecipazione (%)	PROVVEDIMENTI CONCERNENTI IL PERMESSO		PERIODO DI VIGENZA	SCADENZA	AREA (Km ^q)	UBICAZIONE DEL PERMESSO
		Data	Natura del provvedimento				
437 FOSSO VALDIENNA Nota: Sospeso.	ESSO ITALIANA (51,7) (r.u.) TOTAL E&P ITALIA (31,7) SHELL ITALIA E & P (9,3) ENI (7,3)	5/12/1996 13/2/1998 15/3/2000 20/3/2000 29/11/2000 20/4/2001 5/6/2003 30/6/2003 16/7/2003 12/2/2004 9/2/2010	Natura del provvedimento Conferimento Cambio intestazione Trasferimento quote e nomina r.u. Cambio intestazione quota Cambio intestazione quota Cambio intestazione quote Cambio intestazione quota Sospensione decorso temporale Cambio intestazione quota Cambio intestazione quota Trasferimento quota	1° periodo 1° periodo	05/12/2002	34	BASILICATA (34) Potenza Matera
438 TEMPA MOLIANO Nota: Sospeso.	ESSO ITALIANA (51,7) (r.u.) TOTAL E&P ITALIA (31,7) SHELL ITALIA E & P (9,3) ENI (7,3)	5/12/1996 13/2/1998 15/3/2000 20/3/2000 29/11/2000 20/4/2001 5/6/2003 30/6/2003 16/7/2003 12/2/2004 9/2/2010	Natura del provvedimento Conferimento Cambio intestazione Trasferimento quote e nomina r.u. Cambio intestazione quota Cambio intestazione quota Cambio intestazione quote Cambio intestazione quota Sospensione decorso temporale Cambio intestazione quota Cambio intestazione quota Trasferimento quota	1° periodo 1° periodo	05/12/2002	57,48	BASILICATA (57,48) Potenza
445 FROSINONE	PENTEX ITALIA (20) (r.u.) ASCENT RESOURCES ITALIA (80)	1/8/1997 14/7/1999 20/3/2000 29/5/2000 20/4/2001 27/1/2003 8/10/2003 4/10/2006 29/9/2008 30/7/2009 25/1/2010	Natura del provvedimento Conferimento Trasferimento quota Cambio intestazione quota Approvazione programma lavoro unitario Cambio intestazione quota Trasferimenti quote Sospensione decorso temporale Determinazione scadenza vigenza 1° proroga e riduzione Trasferimento quota Sospensione decorso temporale Determinazione scadenza vigenza	1° proroga 1° proroga	03/11/2010	631,3	LAZIO (631,3) Roma Frosinone

ELENCO DEI PERMESSI DI RICERCA ACCORDATI NELLA TERRAFERMA - Aggiornamento 28/febbraio/2010

454 CODICE E DENOMINAZIONE DEL PERMESSO	TITOLARI DEL PERMESSO e relative quote di partecipazione (%)		PROVVEDIMENTI CONCERNENTI IL PERMESSO		PERIODO DI VIGENZA	SCADENZA	AREA (Kmq)	UBICAZIONE DEL PERMESSO
	Data	Natura del provvedimento	Decorrenza	BUIG				
SETTECERRI Nota: Sospeso.	25/9/1997	ADRIATICA IDROCARBURI (66,6666667) (r.u.)	Conferimento	XLI - 10	1° periodo	25/09/2003	882,17	ABRUZZO (638,72) Teramo MARCHE (242,85) Ascoli Piceno LAZIO (0,6) Rieti
	15/9/1999	MEDOILGAS ITALIA (33,3333333)	Trasferimento quota e nomina r.u.	XLIII - 10				
	17/10/2000		Sospensione decorrenza vigenza	XLIV - 11				
	5/4/2002		Trasferimento quota	XLVI - 12				
	20/5/2003		Assunzione quota e nomina r.u.	XLVII - 6				
	30/6/2005		Trasferimento quota	XLIX - 7				
	16/4/2008		Cambio intestazione quota	LII - 5				
	9/2/2010		Trasferimento quota	LIV - 3				
459 CODICE E DENOMINAZIONE DEL PERMESSO	TITOLARI DEL PERMESSO e relative quote di partecipazione (%)		PROVVEDIMENTI CONCERNENTI IL PERMESSO		PERIODO DI VIGENZA	SCADENZA	AREA (Kmq)	UBICAZIONE DEL PERMESSO
	Data	Natura del provvedimento	Decorrenza	BUIG				
	30/1/1998	ENI (100) (r.u.)	Attribuzione	XLII - 2				
	2/4/1999		Sospensione decorrenza vigenza	XLIII - 5				
	20/9/2000		Determinazione scadenza vigenza	XLIV - 10				
	18/10/2001		Riduzione	XLV - 11				
	27/10/2004		Sospensione decorso temporale	XLVIII - 11				
	21/4/2005		Determinazione scadenza vigenza	XLIX - 5				
	Sospensione decorso temporale		XLIX - 5					
460 CODICE E DENOMINAZIONE DEL PERMESSO	TITOLARI DEL PERMESSO e relative quote di partecipazione (%)		PROVVEDIMENTI CONCERNENTI IL PERMESSO		PERIODO DI VIGENZA	SCADENZA	AREA (Kmq)	UBICAZIONE DEL PERMESSO
	Data	Natura del provvedimento	Decorrenza	BUIG				
	30/1/1998	ENI (45) (r.u.) BG GAS INTERNATIONAL BV FILIALE ITALIANA (40) EDISON (15)	Attribuzione	XLII - 2				
	17/3/2000		Riduzione	XLIV - 4				
	17/10/2000		Sospensione decorrenza vigenza	XLV - 11				
	29/11/2000		Trasferimento quota	XLIV - 12				
	18/5/2001		Trasferimento quota	XLV - 6				
	25/3/2002		Trasferimento quota	XLVI - 4				
	25/3/2002		Trasferimento quota	XLVI - 4				
	30/7/2002		Determinazione data scadenza	XLVI - 8				
			sospensione vigenza					
	30/7/2002		Determinazione scadenza vigenza	XLVI - 8				
	20/3/2003		Sospensione decorso temporale	XLVII - 4				
	25/6/2003		Determinazione scadenza vigenza	XLVII - 7				
	12/2/2004		Intestazione quota	XLVIII - 3				
12/10/2004	Sospensione decorso temporale		XLVIII - 11					
30/6/2005	Cambio intestazione quota		XLIX - 7					

ELENCO DEI PERMESSI DI RICERCA ACCORDATI NELLA TERRAFERMA - Aggiornamento 28/ febbraio / 2010

473 CODICE E DENOMINAZIONE DEL PERMESSO	TITOLARI DEL PERMESSO e relative quote di partecipazione (%)	PROVVEDIMENTI CONCERNENTI IL PERMESSO		PERIODO DI VIGENZA	SCADENZA	AREA (Kmq)	UBICAZIONE DEL PERMESSO
		Data	Natura del provvedimento				
ZURLENGO	ENI (66,66667) (r.u.) EDISON (33,33333)	16/6/1998	Attribuzione	1/1/1997	22/07/2009	239,27	LOMBARDIA (239,27) Cremona Brescia Bergamo
		15/9/1999	Sospensione decorrenza vigenza	17/5/1999			
		28/2/2000	Trasferimento quota e nomina r.u.	8/9/1999			
		30/7/2002	Determinazione data scadenza sospensione vigenza	30/7/2002			
		30/7/2002	Determinazione scadenza vigenza	30/7/2002			
		20/3/2003	Sospensione decorso temporale	26/9/2003			
		12/2/2004	Intestazione quota	1/12/2003			
		31/3/2004	Determinazione scadenza vigenza	28/11/2003			
		21/12/2004	Riduzione	21/12/2004			
		22/5/2008	Sospensione decorso temporale	15/6/2007			
17/9/2008	Prolungamento vigenza	17/9/2008					

481 CODICE E DENOMINAZIONE DEL PERMESSO	TITOLARI DEL PERMESSO e relative quote di partecipazione (%)	PROVVEDIMENTI CONCERNENTI IL PERMESSO		PERIODO DI VIGENZA	SCADENZA	AREA (Kmq)	UBICAZIONE DEL PERMESSO
		Data	Natura del provvedimento				
FIUME ANIENE Nota: Presentata istanza di proroga e di riduzione pubblicata nel B.U.I.G. Anno LII - N. 1. Sospeso.	LUMAX OIL (100) (r.u.)	21/9/1998	Conferimento	21/9/1998	05/01/2008	911,02	LAZIO (735,27) Roma Frosinone ABRUZZO (175,75) L'Aquila
		11/2/1999	Assunzione quote e nomina r.u.	21/9/1998			
		20/3/2000	Cambio intestazione quota	1/1/2000			
		29/5/2000	Approvazione programma lavoro unitario	29/5/2000			
		20/4/2001	Cambio intestazione quota	1/10/2000			
		27/1/2003	Trasferimento quota	26/6/2002			
		8/10/2003	Sospensione decorso temporale	29/5/2003			
		4/10/2006	Determinazione scadenza vigenza	10/9/2006			

482 CODICE E DENOMINAZIONE DEL PERMESSO	TITOLARI DEL PERMESSO e relative quote di partecipazione (%)	PROVVEDIMENTI CONCERNENTI IL PERMESSO		PERIODO DI VIGENZA	SCADENZA	AREA (Kmq)	UBICAZIONE DEL PERMESSO
		Data	Natura del provvedimento				
LAGO DEL SALTO Nota: Presentata istanza di proroga e di riduzione pubblicata nel B.U.I.G. Anno LII - N. 1. Sospeso.	LUMAX OIL (100) (r.u.)	21/9/1998	Conferimento	21/9/1998	05/01/2008	918,06	LAZIO (614,26) Roma Rieti ABRUZZO (303,8) L'Aquila
		10/2/1999	Assunzione quote e nomina r.u.	21/9/1998			
		20/3/2000	Cambio intestazione quota	1/1/2000			
		29/5/2000	Approvazione programma lavoro unitario	29/5/2000			
		20/4/2001	Cambio intestazione quota	1/10/2000			
		27/1/2003	Trasferimento quota	26/6/2002			
		8/10/2003	Sospensione decorso temporale	29/5/2003			
		4/10/2006	Determinazione scadenza vigenza	10/9/2006			
		28/1/2010	Sospensione decorso temporale	11/8/2008			

ELENCO DEI PERMESSI DI RICERCA ACCORDATI NELLA TERRAFERMA - Aggiornamento 28/febbraio/2010

CODICE E DENOMINAZIONE DEL PERMESSO	TITOLARI DEL PERMESSO e relative quote di partecipazione (%)	PROVVEDIMENTI CONCERNENTI IL PERMESSO		PERIODO DI VIGENZA	SCADENZA	AREA (Kmq)	UBICAZIONE DEL PERMESSO
		Data	Natura del provvedimento				
484 SORA Nota: Presentata istanza di proroga e di riduzione pubblicata nel B.U.I.G. Anno LII - N. 1. Sospeso.	LUMAX OIL (100) (r.u.)	21/9/1998	Conferimento	21/9/1998	1° periodo	895,5	LAZIO (584,95) Frosinone ABRUZZO (310,55) L'Aquila
		10/2/1999	Assunzione quote e nomina r.u.	21/2/1998			
		20/3/2000	Cambio intestazione quota	1/1/2000			
		29/5/2000	Approvazione programma lavoro unitario	29/5/2000			
		20/4/2001	Cambio intestazione quota	1/10/2000			
		27/1/2003	Trasferimento quota	26/6/2002			
		8/10/2003	Sospensione decorso temporale	29/5/2003			
		4/10/2006	Determinazione scadenza vigenza	10/9/2006			
		28/1/2010	Sospensione decorso temporale	11/8/2008			

CODICE E DENOMINAZIONE DEL PERMESSO	TITOLARI DEL PERMESSO e relative quote di partecipazione (%)	PROVVEDIMENTI CONCERNENTI IL PERMESSO		PERIODO DI VIGENZA	SCADENZA	AREA (Kmq)	UBICAZIONE DEL PERMESSO
		Data	Natura del provvedimento				
485 TEANA Nota: Sospeso.	TOTAL E&P ITALIA (80) (r.u.) ENI (20)	23/9/1998	Conferimento	23/9/1998	1° periodo	231,04	BASILICATA (231,04) Potenza
		4/12/1998	Rettifica	23/9/1998			
		10/3/1999	Cambio intestazione quota	23/9/1998			
		18/11/1999	Trasferimento quota	30/6/1999			
		19/10/2000	Assunzione quota	6/10/2000			
		5/4/2002	Trasferimento quota	29/11/2001			
		16/4/2003	Trasferimento quota e nomina r.u.	3/12/2002			
		16/7/2003	Cambio intestazione quota	26/5/2003			
		8/10/2004	Sospensione decorso temporale	19/7/2004			
		9/2/2010	Trasferimento quota	1/1/2010			

CODICE E DENOMINAZIONE DEL PERMESSO	TITOLARI DEL PERMESSO e relative quote di partecipazione (%)	PROVVEDIMENTI CONCERNENTI IL PERMESSO		PERIODO DI VIGENZA	SCADENZA	AREA (Kmq)	UBICAZIONE DEL PERMESSO
		Data	Natura del provvedimento				
492 ALIANO Nota: Sospeso.	TOTAL E&P ITALIA (60) (r.u.) ENI (40)	6/11/1998	Conferimento	6/11/1998	1° periodo	154,56	BASILICATA (154,56) Potenza Matera
		3/8/1999	Trasferimento quota	7/4/1999			
		20/3/2000	Rettifica	6/11/1998			
		20/3/2000	Cambio intestazione quota	1/1/2000			
		11/10/2000	Nomina r.u.	15/9/2000			
		29/11/2000	Cambio intestazione quota	3/3/2000			
		20/4/2001	Cambio intestazione quota	1/10/2000			
		20/5/2001	Assunzione quota	6/2/2001			
		26/3/2003	Assunzione quota	27/2/2003			
		16/7/2003	Cambio intestazione quota	26/5/2003			
		8/10/2004	Sospensione decorso temporale	19/7/2004			
		9/2/2010	Trasferimento quota	1/1/2010			

ELENCO DEI PERMESSI DI RICERCA ACCORDATI NELLA TERRAFERMA - Aggiornamento 28/febbraio/2010

514	CODICE E DENOMINAZIONE DEL PERMESSO	TITOLARI DEL PERMESSO e relative quote di partecipazione (%)	PROVVEDIMENTI CONCERNENTI IL PERMESSO			PERIODO DI VIGENZA	SCADENZA	AREA (Kmq)	UBICAZIONE DEL PERMESSO
			Data	Natura del provvedimento	Decorrenza				
	CASCINA S. PIETRO	NORTHSUN ITALIA (100) (r.u.)	20/2/2001	Natura del provvedimento	Decorrenza	1 ^a proroga	20/02/2010	137,73	LOMBARDIA (137,73)
			31/10/2007	Conferimento	20/2/2001	LI - 11			Milano
			13/7/2009	1 ^a proroga	20/2/2007	LIII - 8			Lodi
				Riduzione	22/10/2008				Cremona
									Bergamo

Nota: Presentata istanza di proroga pubblicata nel B.U.I.G. Anno LIV - N. 1.

517	CODICE E DENOMINAZIONE DEL PERMESSO	TITOLARI DEL PERMESSO e relative quote di partecipazione (%)	PROVVEDIMENTI CONCERNENTI IL PERMESSO			PERIODO DI VIGENZA	SCADENZA	AREA (Kmq)	UBICAZIONE DEL PERMESSO
			Data	Natura del provvedimento	Decorrenza				
	CODOGNO	EDISON (55) (r.u.) SVILUPPO RISORSE NATURALI (25) COMPAGNIA GENERALE IDROCARBURI (20)	20/2/2001	Natura del provvedimento	Decorrenza	1 ^a proroga	20/02/2010	450,4	EMILIA ROMAGNA (100)
			25/3/2002	Conferimento	27/9/2001	XLVI - 4			Piacenza
			25/3/2002	Trasferimento quota	2/1/2002	XLVI - 4			LOMBARDIA (350,4)
			28/11/2003	Trasferimento quota	1/9/2003	XLVII - 12			Pavia
			12/2/2004	Assunzione quote	1/12/2003	XLVIII - 3			Lodi
			10/1/2007	Cambio intestazione	3/5/2006	LI - 2			Cremona
			11/4/2008	Trasferimenti quote	20/7/2007	LII - 5			
				1 ^a proroga e riduzione					

Nota: Presentata: - Istanza di proroga e di riduzione dell'area pubblicata nel B.U.I.G. Anno LIV - N. 1; - Istanza di sospensione del decorso temporale.

518	CODICE E DENOMINAZIONE DEL PERMESSO	TITOLARI DEL PERMESSO e relative quote di partecipazione (%)	PROVVEDIMENTI CONCERNENTI IL PERMESSO			PERIODO DI VIGENZA	SCADENZA	AREA (Kmq)	UBICAZIONE DEL PERMESSO
			Data	Natura del provvedimento	Decorrenza				
	FINALE EMILIA	FOREST OIL MEDITERRANEAN (80) (r.u.) AVOBONE ITALY (20)	20/2/2001	Natura del provvedimento	Decorrenza	1 ^o periodo	20/02/2007	744,55	EMILIA ROMAGNA (744,25)
			18/6/2002	Conferimento	23/4/2002	XLVI - 7			Modena
			16/3/2007	Trasferimento	11/12/2006	LI - 4			Ferrara
			28/4/2009	Sospensione decorso temporale	6/4/2009	LIII - 5			Bologna
			9/2/2010	Trasferimento quota e nomina r.u.	11/11/2009	LIV - 3			VENETO (0,3)
				Trasferimento quota					Rovigo

523	CODICE E DENOMINAZIONE DEL PERMESSO	TITOLARI DEL PERMESSO e relative quote di partecipazione (%)	PROVVEDIMENTI CONCERNENTI IL PERMESSO			PERIODO DI VIGENZA	SCADENZA	AREA (Kmq)	UBICAZIONE DEL PERMESSO
			Data	Natura del provvedimento	Decorrenza				
	FIUME ARNONE	ASCENT RESOURCES ITALIA (40) (r.u.) MEDOILGAS CIVITA (30) ITALMIN EXPLORATION (30)	10/7/2002	Natura del provvedimento	Decorrenza	1 ^a proroga	10/07/2011	268,97	LAZIO (268,97)
			28/10/2004	Conferimento	10/7/2002	XLVI - 8			Roma
			30/3/2007	Trasferimento quota e nomina r.u.	21/9/2004	XLVIII - 11			
			19/6/2008	Trasferimento quota e nomina r.u.	22/2/2007	LI - 4			
			13/10/2009	Trasferimento quota	27/2/2008	LII - 7			
				1 ^a proroga e riduzione	10/7/2008	LIII - 11			

524	CODICE E DENOMINAZIONE DEL PERMESSO	TITOLARI DEL PERMESSO e relative quote di partecipazione (%)	PROVVEDIMENTI CONCERNENTI IL PERMESSO			PERIODO DI VIGENZA	SCADENZA	AREA (Kmq)	UBICAZIONE DEL PERMESSO
			Data	Natura del provvedimento	Decorrenza				
	ORTONA	ADRIATICA IDROCARBURI (100) (r.u.)	10/7/2002	Natura del provvedimento	Decorrenza	1 ^o periodo	10/07/2008	140,2	ABRUZZO (140,2)
			9/7/2008	Conferimento	11/4/2008	LII - 8			Chieti
			9/2/2010	Sospensione decorso temporale	1/1/2010	LIV - 3			
				Trasferimento					

Nota: Presentata istanza di proroga pubblicata nel B.U.I.G. Anno LII - N. 6 - Sospeso.

ELENCO DEI PERMESSI DI RICERCA ACCORDATI NELLA TERRAFERMA - Aggiornamento 28/febbraio/2010

525	CODICE E DENOMINAZIONE DEL PERMESSO	TITOLARI DEL PERMESSO e relative quote di partecipazione (%)	PROVVEDIMENTI CONCERNENTI IL PERMESSO				PERIODO DI VIGENZA	SCADENZA	AREA (Kmq)	UBICAZIONE DEL PERMESSO
			Data	Natura del provvedimento	Decorrenza	BUIG				
	SAN MARCO	GROVE ENERGY (100) (r.u.)	10/7/2002	Natura del provvedimento	10/7/2002	1 ^a proroga	10/07/2011	292,54	EMILIA ROMAGNA (292,54)	
	Nota: Presentata istanza di concessione di coltivazione BAGNACAVALLO pubblicata nel B.U.I.G. Anno LIII - N. 3.		19/2/2003	Conferimento	12/12/2002	XLVI - 8			Ravenna	
			27/10/2004	Trasferimento	30/3/2004	XLVII - 3			Ferrara	
			19/5/2009	1 ^a proroga	10/7/2008	LIII - 6				
			22/2/2010	Trasferimento	9/2/2010	LIV - 3				
	526									
	CODICE E DENOMINAZIONE DEL PERMESSO	TITOLARI DEL PERMESSO e relative quote di partecipazione (%)	PROVVEDIMENTI CONCERNENTI IL PERMESSO				PERIODO DI VIGENZA	SCADENZA	AREA (Kmq)	UBICAZIONE DEL PERMESSO
	VERCELLI	PETROCELTIC ELSA (50) (r.u.) ENI (50)	10/7/2002	Natura del provvedimento	10/7/2002	1 ^a proroga	10/07/2011	536,7	LOMBARDIA (189,1)	
			16/4/2003	Conferimento	4/3/2003	XLVI - 8			Pavia	
			30/6/2005	Trasferimento quota	1/12/2004	XLVII - 5			PIEMONTE (347,6)	
			28/2/2008	Cambio intestazione quota	28/12/2007	XLIX - 7			Vercelli	
			1/9/2009	Trasferimento quota e nomina r.u.	10/7/2008	LII - 3			Novara	
				1 ^a proroga e riduzione		LIII - 10			Alessandria	
	530									
	CODICE E DENOMINAZIONE DEL PERMESSO	TITOLARI DEL PERMESSO e relative quote di partecipazione (%)	PROVVEDIMENTI CONCERNENTI IL PERMESSO				PERIODO DI VIGENZA	SCADENZA	AREA (Kmq)	UBICAZIONE DEL PERMESSO
	BORSANO	PUMA PETROLEUM (100) (r.u.)	26/11/2003	Natura del provvedimento	26/11/2003	1 ^o periodo	26/11/2009	317,86	LOMBARDIA (317,86)	
	Nota: Presentata istanza di proroga pubblicata nel B.U.I.G. Anno LIV - N. 1.		7/6/2007	Trasferimento	8/1/2007	LI - 7			Varese Milano Como	
	531									
	CODICE E DENOMINAZIONE DEL PERMESSO	TITOLARI DEL PERMESSO e relative quote di partecipazione (%)	PROVVEDIMENTI CONCERNENTI IL PERMESSO				PERIODO DI VIGENZA	SCADENZA	AREA (Kmq)	UBICAZIONE DEL PERMESSO
	MONTE PALLANO	FOREST - CMI (90) (r.u.) INTERGIE (10)	13/2/2004	Natura del provvedimento	13/2/2004	1 ^o periodo	02/05/2010	35,72	ABRUZZO (35,72)	
	Nota: Presentata istanza di concessione di coltivazione COLLE SANTO pubblicata nel B.U.I.G. Anno LIII - N. 3.		8/6/2006	Conferimento	24/3/2006	XLVIII - 3			Chieti	
			8/6/2006	Sospensione decorso temporale	13/4/2006	L - 7				
			10/1/2007	Trasferimento quota	9/6/2006	L - 7				
				Determinazione scadenza vigenza		LI - 2				
	532									
	CODICE E DENOMINAZIONE DEL PERMESSO	TITOLARI DEL PERMESSO e relative quote di partecipazione (%)	PROVVEDIMENTI CONCERNENTI IL PERMESSO				PERIODO DI VIGENZA	SCADENZA	AREA (Kmq)	UBICAZIONE DEL PERMESSO
	SAVIO	NORTHERN PETROLEUM LIMITED (80) (r.u.) AVOBONE ITALY (20)	13/2/2004	Natura del provvedimento	13/2/2004	1 ^o periodo	13/02/2010	458,92	EMILIA ROMAGNA (458,92)	
	Nota: Presentata istanza di proroga e di riduzione dell'area pubblicata nel B.U.I.G. Anno LIV - N. 2.		7/7/2006	Conferimento	13/2/2004	XLVIII - 3			Rimini	
			28/4/2009	Rettifica	13/2/2004	L - 8			Ravenna	
				Trasferimento quota e nomina r.u.	6/4/2009	LIII - 5			Forlì	

ELENCO DEI PERMESSI DI RICERCA ACCORDATI NELLA TERRAFERMA - Aggiornamento 28/febbraio/2010

533	CODICE E DENOMINAZIONE DEL PERMESSO FIUME TARO	TITOLARI DEL PERMESSO e relative quote di partecipazione (%) ENI (100) (r.u.)	PROVVEDIMENTI CONCERNENTI IL PERMESSO Data 24/5/2004 24/5/2004 9/5/2005 30/6/2005 11/4/2006 10/1/2007 Natura del provvedimento Conferimento Trasferimento quote e nomina r.u. Cambio intestazione quota Assunzione quota Assunzione quota	PERMESSO Decorrenza 24/5/2004 25/1/2005 1/12/2004 17/2/2006 25/7/2006 BUIG XLVIII - 6 XLIX - 6 XLIX - 7 L - 5 LI - 2	PERIODO DI VIGENZA 1° periodo 24/05/2010	AREA (Kmq) 443,8	UBICAZIONE DEL PERMESSO EMILIA ROMAGNA (443,8) Piacenza Parma
534	CODICE E DENOMINAZIONE DEL PERMESSO MASSA LOMBARDA	TITOLARI DEL PERMESSO e relative quote di partecipazione (%) FOREST OIL MEDITERRANEAN (80) (r.u.) AVOBONE ITALY (20)	PROVVEDIMENTI CONCERNENTI IL PERMESSO Data 24/5/2004 28/4/2009 9/2/2010 Natura del provvedimento Conferimento Trasferimento quota e nomina r.u. Trasferimento quota	PERMESSO Decorrenza 24/5/2004 6/4/2009 11/11/2009 BUIG XLVIII - 6 LIII - 5 LIV - 3	PERIODO DI VIGENZA 1° periodo 24/05/2010	AREA (Kmq) 397,87	UBICAZIONE DEL PERMESSO EMILIA ROMAGNA (397,87) Ravenna Ferrara Bologna
535	CODICE E DENOMINAZIONE DEL PERMESSO AGUGLIANO Nota: Presentata istanza di rinuncia pubblicata nel B.U.I.G. Anno LIII - N. 12.	TITOLARI DEL PERMESSO e relative quote di partecipazione (%) MEDOILGAS ITALIA (100) (r.u.)	PROVVEDIMENTI CONCERNENTI IL PERMESSO Data 8/10/2004 30/6/2005 16/4/2008 Natura del provvedimento Conferimento Trasferimento Intestazione	PERMESSO Decorrenza 8/10/2004 26/4/2005 12/2/2008 BUIG XLVIII - 11 XLIX - 7 LII - 5	PERIODO DI VIGENZA 1° periodo 08/10/2010	AREA (Kmq) 112,28	UBICAZIONE DEL PERMESSO MARCHE (112,28) Ancona
536	CODICE E DENOMINAZIONE DEL PERMESSO CERASA Nota: Presentata istanza di rinuncia pubblicata nel B.U.I.G. Anno LIV - N. 3.	TITOLARI DEL PERMESSO e relative quote di partecipazione (%) NORTHERN PETROLEUM LIMITED (100) (r.u.)	PROVVEDIMENTI CONCERNENTI IL PERMESSO Data 8/10/2004 7/7/2006 Natura del provvedimento Conferimento Rettifica	PERMESSO Decorrenza 8/10/2004 8/10/2004 L - 8	PERIODO DI VIGENZA 1° periodo 08/10/2010	AREA (Kmq) 382,3	UBICAZIONE DEL PERMESSO MARCHE (382,3) Pesaro Ancona
537	CODICE E DENOMINAZIONE DEL PERMESSO GUARDIA VOMANO Nota: Presentata istanza di rinuncia pubblicata nel B.U.I.G. Anno LIV - N. 3.	TITOLARI DEL PERMESSO e relative quote di partecipazione (%) MEDOILGAS ITALIA (100) (r.u.)	PROVVEDIMENTI CONCERNENTI IL PERMESSO Data 12/7/2005 16/4/2008 Natura del provvedimento Conferimento Intestazione	PERMESSO Decorrenza 12/7/2005 12/2/2008 BUIG XLIX - 8 LII - 5	PERIODO DI VIGENZA 1° periodo 12/07/2011	AREA (Kmq) 91,09	UBICAZIONE DEL PERMESSO ABRUZZO (91,09) Teramo

ELENCO DEI PERMESSI DI RICERCA ACCORDATI NELLA TERRAFERMA - Aggiornamento 28/febbraio/2010

539	CODICE E DENOMINAZIONE DEL PERMESSO MONTALBANO	TITOLARI DEL PERMESSO e relative quote di partecipazione (%) MEDOILGAS CIVITA (57,15) (r.u.) VEGA OIL (42,85)	PROVVEDIMENTI CONCERNENTI IL PERMESSO Data 8/9/1953 11/4/2006 24/1/2007 19/6/2008 12/9/2008 31/10/2008 25/9/2009 Natura del provvedimento Conferimento Cambio intestazione Trasferimento quota Trasferimento quota Trasferimento quota Nomina r.u. Assunzione quota	PERIODO DI VIGENZA 1° periodo	SCADENZA 08/09/2011	AREA (Kmq) 165,04	UBICAZIONE DEL PERMESSO BASILICATA (165,04) Matera
540	CODICE E DENOMINAZIONE DEL PERMESSO LONGASTRINO	TITOLARI DEL PERMESSO e relative quote di partecipazione (%) NORTHERN PETROLEUM LIMITED (100) (r.u.)	PROVVEDIMENTI CONCERNENTI IL PERMESSO Data 24/10/2005 Natura del provvedimento Conferimento	PERIODO DI VIGENZA 1° periodo	SCADENZA 24/12/2011	AREA (Kmq) 139,72	UBICAZIONE DEL PERMESSO EMILIA ROMAGNA (139,72) Ravenna Ferrara
541	CODICE E DENOMINAZIONE DEL PERMESSO MONTEMARCIANO	TITOLARI DEL PERMESSO e relative quote di partecipazione (%) MEDOILGAS ITALIA (50) (r.u.) SARP (50)	PROVVEDIMENTI CONCERNENTI IL PERMESSO Data 24/2/2006 7/6/2007 16/4/2008 Natura del provvedimento Conferimento Trasferimento quota e nomina r.u. Cambio intestazione quota	PERIODO DI VIGENZA 1° periodo	SCADENZA 24/02/2012	AREA (Kmq) 49,4	UBICAZIONE DEL PERMESSO MARCHE (49,4) Ancona
542	CODICE E DENOMINAZIONE DEL PERMESSO MASSERIA GAUDELLA Nota: Presentata istanza di rinuncia pubblicata nel B.U.I.G. Anno LIV - N. 3.	TITOLARI DEL PERMESSO e relative quote di partecipazione (%) MEDOILGAS ITALIA (100) (r.u.)	PROVVEDIMENTI CONCERNENTI IL PERMESSO Data 27/3/2006 16/4/2008 Natura del provvedimento Conferimento Intestazione	PERIODO DI VIGENZA 1° periodo	SCADENZA 27/03/2012	AREA (Kmq) 154,21	UBICAZIONE DEL PERMESSO BASILICATA (154,21) Matera
543	CODICE E DENOMINAZIONE DEL PERMESSO CARISTO	TITOLARI DEL PERMESSO e relative quote di partecipazione (%) PETROCELTIC ELISA (47,5) (r.u.) ENI (47,5) SOCIETÀ COSTRUZIONE CONDOTTE (5)	PROVVEDIMENTI CONCERNENTI IL PERMESSO Data 18/5/2006 28/2/2008 27/3/2009 Natura del provvedimento Conferimento Trasferimento quota e nomina r.u. Trasferimento quota	PERIODO DI VIGENZA 1° periodo	SCADENZA 18/05/2012	AREA (Kmq) 728	UBICAZIONE DEL PERMESSO PIEMONTE (728) Vercelli Novara Biella
544	CODICE E DENOMINAZIONE DEL PERMESSO TORRENTE LA VELLA Nota: Sospeso.	TITOLARI DEL PERMESSO e relative quote di partecipazione (%) EDISON (60) (r.u.) MEDOILGAS ITALIA (40)	PROVVEDIMENTI CONCERNENTI IL PERMESSO Data 31/5/2006 3/8/2006 16/4/2008 30/10/2009 Natura del provvedimento Conferimento Rettificazione Cambio intestazione quota Sospensione decorso temporale	PERIODO DI VIGENZA 1° periodo	SCADENZA 31/05/2012	AREA (Kmq) 9,65	UBICAZIONE DEL PERMESSO BASILICATA (9,65) Matera

ELENCO DEI PERMESSI DI RICERCA ACCORDATI NELLA TERRAFERMA - Aggiornamento 28/febbraio/2010

545	CODICE E DENOMINAZIONE DEL PERMESSO POSTA NUOVA	TITOLARI DEL PERMESSO e relative quote di partecipazione (%) VEGA OIL (100) (r.u.)	PROVVEDIMENTI CONCERNENTI IL PERMESSO Data 3/10/2006 Natura del provvedimento Conferimento	PERIODO DI VIGENZA 1° periodo 3/10/2006 L - 11	SCADENZA 03/10/2012	AREA (Kmq) 154,55	UBICAZIONE DEL PERMESSO PUGLIA (154,55) Foggia
546	CODICE E DENOMINAZIONE DEL PERMESSO BARDONE	TITOLARI DEL PERMESSO e relative quote di partecipazione (%) GAS PLUS ITALIANA (60) (r.u.) PETROREP ITALIANA (40)	PROVVEDIMENTI CONCERNENTI IL PERMESSO Data 21/5/2007 Natura del provvedimento Conferimento	PERIODO DI VIGENZA 1° periodo 21/5/2007 LI - 6	SCADENZA 21/05/2013	AREA (Kmq) 51,46	UBICAZIONE DEL PERMESSO EMILIA ROMAGNA (51,46) Parma
547	CODICE E DENOMINAZIONE DEL PERMESSO CIVITAVECCHIA	TITOLARI DEL PERMESSO e relative quote di partecipazione (%) VEGA OIL (65) (r.u.) PETROCELTIC ELSA (35)	PROVVEDIMENTI CONCERNENTI IL PERMESSO Data 24/7/2007 Natura del provvedimento Conferimento 24/7/2007 Trasferimento quota e nomina r.u. 24/7/2008 LII - 10 26/1/2010 Sospensione decorso temporale 4/8/2009 LIV - 2 26/1/2010 Determinazione scadenza vigenza 31/12/2009 LIV - 2	PERIODO DI VIGENZA 1° periodo 24/7/2007 LI - 8 24/7/2008 LII - 10 4/8/2009 LIV - 2 31/12/2009 LIV - 2	SCADENZA 17/12/2013	AREA (Kmq) 615,37	UBICAZIONE DEL PERMESSO ABRUZZO (615,37) Teramo Pescara Chieti
548	CODICE E DENOMINAZIONE DEL PERMESSO CORANA	TITOLARI DEL PERMESSO e relative quote di partecipazione (%) ITALMIN EXPLORATION (100) (r.u.)	PROVVEDIMENTI CONCERNENTI IL PERMESSO Data 24/7/2007 Natura del provvedimento Conferimento	PERIODO DI VIGENZA 1° periodo 24/7/2007 LI - 8	SCADENZA 24/07/2013	AREA (Kmq) 476,23	UBICAZIONE DEL PERMESSO PIEMONTE (63,65) Alessandria LOMBARDIA (412,58) Pavia
682	CODICE E DENOMINAZIONE DEL PERMESSO SULMONA	TITOLARI DEL PERMESSO e relative quote di partecipazione (%) MEDOILGAS ITALIA (100) (r.u.)	PROVVEDIMENTI CONCERNENTI IL PERMESSO Data 14/8/2007 Natura del provvedimento Conferimento 16/4/2008 Intestazione	PERIODO DI VIGENZA 1° periodo 14/8/2007 LI - 9 12/2/2008 LII - 5	SCADENZA 14/08/2013	AREA (Kmq) 188,7	UBICAZIONE DEL PERMESSO ABRUZZO (188,7) L'Aquila
683	CODICE E DENOMINAZIONE DEL PERMESSO CORTE DEI SIGNORI	TITOLARI DEL PERMESSO e relative quote di partecipazione (%) ALEANNA RESOURCES (100) (r.u.)	PROVVEDIMENTI CONCERNENTI IL PERMESSO Data 28/3/2008 Natura del provvedimento Conferimento	PERIODO DI VIGENZA 1° periodo 28/3/2008 LII - 4	SCADENZA 28/03/2014	AREA (Kmq) 248,7	UBICAZIONE DEL PERMESSO EMILIA ROMAGNA (248,7) Ferrara
684	CODICE E DENOMINAZIONE DEL PERMESSO MANDURIA	TITOLARI DEL PERMESSO e relative quote di partecipazione (%) ENI (100) (r.u.)	PROVVEDIMENTI CONCERNENTI IL PERMESSO Data 16/6/2008 Natura del provvedimento Conferimento	PERIODO DI VIGENZA 1° periodo 16/6/2008 LII - 7	SCADENZA 16/06/2014	AREA (Kmq) 959,4	UBICAZIONE DEL PERMESSO PUGLIA (959,4) Taranto Lecce

ELENCO DEI PERMESSI DI RICERCA ACCORDATI NELLA TERRAFERMA - Aggiornamento 28/febbraio/2010

685	CODICE E DENOMINAZIONE DEL PERMESSO MASSAFRA	TITOLARI DEL PERMESSO e relative quote di partecipazione (%) ENI (100) (r.u.)	PROVVEDIMENTI CONCERNENTI IL PERMESSO Data 16/6/2008 Natura del provvedimento Conferimento	BUIG LII - 7	PERIODO DI VIGENZA 1° periodo 16/06/2014	AREA (Kmq) 956,2	UBICAZIONE DEL PERMESSO PUGLIA (956,2) Taranto Bari
686	CODICE E DENOMINAZIONE DEL PERMESSO SAMBUCHETO	TITOLARI DEL PERMESSO e relative quote di partecipazione (%) APENNINE ENERGY (95) (r.u.) PETREN (5)	PROVVEDIMENTI CONCERNENTI IL PERMESSO Data 10/7/2008 30/4/2009 Natura del provvedimento Conferimento Trasferimento quota e nomina r.u.	BUIG LII - 8 LIII - 5	PERIODO DI VIGENZA 1° periodo 10/07/2014	AREA (Kmq) 147,35	UBICAZIONE DEL PERMESSO MARCHE (147,35) Macerata Ancona
687	CODICE E DENOMINAZIONE DEL PERMESSO FIUME BRUNA	TITOLARI DEL PERMESSO e relative quote di partecipazione (%) INDEPENDENT ENERGY SOLUTIONS (100) (r.u.)	PROVVEDIMENTI CONCERNENTI IL PERMESSO Data 8/8/2008 Natura del provvedimento Conferimento	BUIG LII - 9	PERIODO DI VIGENZA 1° periodo 08/08/2014	AREA (Kmq) 246,87	UBICAZIONE DEL PERMESSO TOSCANA (246,87) Grosseto
688	CODICE E DENOMINAZIONE DEL PERMESSO JOLANDA DI SAVOIA	TITOLARI DEL PERMESSO e relative quote di partecipazione (%) GEOGAS (100) (r.u.)	PROVVEDIMENTI CONCERNENTI IL PERMESSO Data 10/9/2008 Natura del provvedimento Conferimento	BUIG LII - 10	PERIODO DI VIGENZA 1° periodo 10/09/2014	AREA (Kmq) 119,5	UBICAZIONE DEL PERMESSO EMILIA ROMAGNA (119,5) Ferrara
689	CODICE E DENOMINAZIONE DEL PERMESSO ALTEDO	TITOLARI DEL PERMESSO e relative quote di partecipazione (%) COMPAGNIA GENERALE IDROCARBURI (100) (r.u.)	PROVVEDIMENTI CONCERNENTI IL PERMESSO Data 22/9/2008 Natura del provvedimento Conferimento	BUIG LII - 10	PERIODO DI VIGENZA 1° periodo 22/09/2014	AREA (Kmq) 190,87	UBICAZIONE DEL PERMESSO EMILIA ROMAGNA (190,87) Ferrara Bologna
690	CODICE E DENOMINAZIONE DEL PERMESSO CASALE COCCHI	TITOLARI DEL PERMESSO e relative quote di partecipazione (%) GROVE ENERGY (100) (r.u.)	PROVVEDIMENTI CONCERNENTI IL PERMESSO Data 22/9/2008 22/2/2010 Natura del provvedimento Conferimento Trasferimento	BUIG LII - 10 LIV - 3	PERIODO DI VIGENZA 1° periodo 22/09/2014	AREA (Kmq) 2,45	UBICAZIONE DEL PERMESSO EMILIA ROMAGNA (2,45) Ravenna
691	CODICE E DENOMINAZIONE DEL PERMESSO LA PROSPERA	TITOLARI DEL PERMESSO e relative quote di partecipazione (%) NORTHSUN ITALIA (100) (r.u.)	PROVVEDIMENTI CONCERNENTI IL PERMESSO Data 22/9/2008 Natura del provvedimento Conferimento	BUIG LII - 10	PERIODO DI VIGENZA 1° periodo 22/09/2014	AREA (Kmq) 104,87	UBICAZIONE DEL PERMESSO EMILIA ROMAGNA (104,87) Ferrara

ELENCO DEI PERMESSI DI RICERCA ACCORDATI NELLA TERRAFERMA - Aggiornamento 28/febbraio/2010

692	CODICE E DENOMINAZIONE DEL PERMESSO SANTA MARGHERITA	TITOLARI DEL PERMESSO e relative quote di partecipazione (%) SVILUPPO RISORSE NATURALI (100) (r.u.)	PROVVEDIMENTI CONCERNENTI IL PERMESSO Data 22/9/2008 Natura del provvedimento Conferimento	PERIODO DI VIGENZA LII - 10 22/9/2008 1° periodo	SCADENZA 22/09/2014	AREA (Kmq) 308,83	UBICAZIONE DEL PERMESSO EMILIA ROMAGNA (308,83) Parma
693	CODICE E DENOMINAZIONE DEL PERMESSO TERRA DEL SOLE	TITOLARI DEL PERMESSO e relative quote di partecipazione (%) NORTHSUN ITALIA (100) (r.u.)	PROVVEDIMENTI CONCERNENTI IL PERMESSO Data 22/9/2008 Natura del provvedimento Conferimento	PERIODO DI VIGENZA LII - 10 22/9/2008 1° periodo	SCADENZA 22/09/2014	AREA (Kmq) 214,85	UBICAZIONE DEL PERMESSO EMILIA ROMAGNA (214,85) Ravenna Forlì-Cesena
694	CODICE E DENOMINAZIONE DEL PERMESSO CASE SPARSE	TITOLARI DEL PERMESSO e relative quote di partecipazione (%) PETROCELTIC ELSA (100) (r.u.)	PROVVEDIMENTI CONCERNENTI IL PERMESSO Data 7/10/2008 Natura del provvedimento Conferimento	PERIODO DI VIGENZA LII - 11 7/10/2008 1° periodo	SCADENZA 07/10/2014	AREA (Kmq) 24,2	UBICAZIONE DEL PERMESSO PIEMONTE (11,6) Novara LOMBARDIA (12,6) Pavia
695	CODICE E DENOMINAZIONE DEL PERMESSO NIBBIANO	TITOLARI DEL PERMESSO e relative quote di partecipazione (%) EDISON (100) (r.u.)	PROVVEDIMENTI CONCERNENTI IL PERMESSO Data 29/10/2008 Natura del provvedimento Conferimento	PERIODO DI VIGENZA LII - 11 29/10/2008 1° periodo	SCADENZA 29/10/2014	AREA (Kmq) 746,49	UBICAZIONE DEL PERMESSO EMILIA ROMAGNA (402,91) Piacenza LOMBARDIA (343,58) Pavia
696	CODICE E DENOMINAZIONE DEL PERMESSO TORRENTE PARMA	TITOLARI DEL PERMESSO e relative quote di partecipazione (%) EDISON (100) (r.u.)	PROVVEDIMENTI CONCERNENTI IL PERMESSO Data 29/10/2008 Natura del provvedimento Conferimento	PERIODO DI VIGENZA LII - 11 29/10/2008 1° periodo	SCADENZA 29/10/2014	AREA (Kmq) 666,22	UBICAZIONE DEL PERMESSO EMILIA ROMAGNA (666,2) Reggio Emilia Parma TOSCANA (0,02) Massa Carrara
697	CODICE E DENOMINAZIONE DEL PERMESSO PODERE GALLINA	TITOLARI DEL PERMESSO e relative quote di partecipazione (%) PO VALLEY OPERATIONS PTY (100) (r.u.)	PROVVEDIMENTI CONCERNENTI IL PERMESSO Data 2/12/2008 Natura del provvedimento Conferimento	PERIODO DI VIGENZA LIII - 1 2/12/2008 1° periodo	SCADENZA 02/12/2014	AREA (Kmq) 506,2	UBICAZIONE DEL PERMESSO EMILIA ROMAGNA (506,2) Ferrara Bologna

ELENCO DEI PERMESSI DI RICERCA ACCORDATI NELLA TERRAFERMA - Aggiornamento 28/febbraio/2010

698	CODICE E DENOMINAZIONE DEL PERMESSO PONTE DEL DIAVOLO	TITOLARI DEL PERMESSO e relative quote di partecipazione (%) ALEANNA RESOURCES (100) (r.u.)	Data 2/2/2009	PROVVEDIMENTI CONCERNENTI IL PERMESSO Natura del provvedimento Conferimento	Decorrenza 2/2/2009	BUIG LIII - 3	PERIODO DI VIGENZA 1° periodo	SCADENZA 02/02/2015	AREA (Kmq) 199,8	UBICAZIONE DEL PERMESSO EMILIA ROMAGNA (199,8) Ferrara
699	CODICE E DENOMINAZIONE DEL PERMESSO PONTE DEI GRILLI	TITOLARI DEL PERMESSO e relative quote di partecipazione (%) ALEANNA RESOURCES (100) (r.u.)	Data 2/2/2009	PROVVEDIMENTI CONCERNENTI IL PERMESSO Natura del provvedimento Conferimento	Decorrenza 2/2/2009	BUIG LIII - 4	PERIODO DI VIGENZA 1° periodo	SCADENZA 02/02/2015	AREA (Kmq) 258,45	UBICAZIONE DEL PERMESSO EMILIA ROMAGNA (258,45) Ravenna Forlì-Cesena Bologna
700	CODICE E DENOMINAZIONE DEL PERMESSO MONTELURO	TITOLARI DEL PERMESSO e relative quote di partecipazione (%) PETREN (100) (r.u.)	Data 15/7/2009	PROVVEDIMENTI CONCERNENTI IL PERMESSO Natura del provvedimento Conferimento	Decorrenza 15/7/2009	BUIG LIII - 8	PERIODO DI VIGENZA 1° periodo	SCADENZA 15/07/2015	AREA (Kmq) 364,86	UBICAZIONE DEL PERMESSO MARCHE (287,01) Pesaro EMILIA ROMAGNA (77,85) Rimini
701	CODICE E DENOMINAZIONE DEL PERMESSO PIZZO SCIABOLONE	TITOLARI DEL PERMESSO e relative quote di partecipazione (%) GAS PLUS ITALIANA (100) (r.u.)	Data 5/10/2009 26/10/2009	PROVVEDIMENTI CONCERNENTI IL PERMESSO Natura del provvedimento Conferimento Rettifica	Decorrenza 5/10/2009 5/10/2009	BUIG LIII - 11 LIII - 11	PERIODO DI VIGENZA 1° periodo	SCADENZA 26/10/2015	AREA (Kmq) 96,22	UBICAZIONE DEL PERMESSO BASILICATA (96,22) Matera
702	CODICE E DENOMINAZIONE DEL PERMESSO LA SACCA	TITOLARI DEL PERMESSO e relative quote di partecipazione (%) NORTHERN PETROLEUM LIMITED (100) (r.u.)	Data 22/12/2009	PROVVEDIMENTI CONCERNENTI IL PERMESSO Natura del provvedimento Conferimento	Decorrenza 22/12/2009	BUIG LIV - 1	PERIODO DI VIGENZA 1° periodo	SCADENZA 22/12/2015	AREA (Kmq) 52,35	UBICAZIONE DEL PERMESSO
705	CODICE E DENOMINAZIONE DEL PERMESSO PUNTA MARINA	TITOLARI DEL PERMESSO e relative quote di partecipazione (%) NORTHERN PETROLEUM LIMITED (100) (r.u.)	Data 22/12/2009	PROVVEDIMENTI CONCERNENTI IL PERMESSO Natura del provvedimento Conferimento	Decorrenza 22/12/2009	BUIG LIV - 1	PERIODO DI VIGENZA 1° periodo	SCADENZA 22/12/2015	AREA (Kmq) 29,7	UBICAZIONE DEL PERMESSO
708	CODICE E DENOMINAZIONE DEL PERMESSO RECANATI	TITOLARI DEL PERMESSO e relative quote di partecipazione (%) COSTRUZIONI CONDOTTE (100) (r.u.)	Data 25/1/2010	PROVVEDIMENTI CONCERNENTI IL PERMESSO Natura del provvedimento Conferimento	Decorrenza 25/1/2010	BUIG LIV - 2	PERIODO DI VIGENZA 1° periodo	SCADENZA 25/01/2016	AREA (Kmq) 72,54	UBICAZIONE DEL PERMESSO

ELENCO DEI PERMESSI DI RICERCA ACCORDATI NELLA TERRAFERMA - Aggiornamento 28/febbraio/2010

710

CODICE E DENOMINAZIONE DEL PERMESSO	TITOLARI DEL PERMESSO e relative quote di partecipazione (%)	PROVVEDIMENTI CONCERNENTI IL PERMESSO		PERIODO DI VIGENZA	SCADENZA	AREA (Km ^q)	UBICAZIONE DEL PERMESSO
		Data	Natura del provvedimento				
MONTE GALLO	GAS PLUS ITALIANA (100) (r.u.)	8/2/2010	Conferimento	8/2/2010	8/2/2016	122,1	

ELENCO DEI PERMESSI DI RICERCA ACCORDATI IN SICILIA - Aggiornamento 28/febbraio/2010

PERMESSI DI RICERCA ACCORDATI IN SICILIA

Legge Regionale 20 marzo 1950 n.30 e successive modificazioni

In Sicilia sono vigenti n. 6 PERMESSI DI RICERCA per complessivi 3838,22 Km²

Regione	Numero permessi	Superficie (Km ²)
SICILIA	6	3.662,48

ELENCO DEI PERMESSI DI RICERCA ACCORDATI IN SICILIA - Aggiornamento 28/febbraio/2010

300	CODICE E DENOMINAZIONE DEL PERMESSO TRESAURO Nota: Proroga in istruttoria	TITOLARI DEL PERMESSO e relative quote di partecipazione (%) ENI MEDITERRANEA IDROCARBURI (100) (r.u.)	PROVVEDIMENTI CONCERNENTI IL PERMESSO Data Natura del provvedimento	PERIODO DI VIGENZA 2 ^a proroga	SCADENZA 20/02/2010	AREA (Kmq) 102,23	UBICAZIONE DEL PERMESSO SICILIA (102,23) Ragusa
301	CODICE E DENOMINAZIONE DEL PERMESSO CASTELTERMINI	TITOLARI DEL PERMESSO e relative quote di partecipazione (%) ENI MEDITERRANEA IDROCARBURI (100) (r.u.)	PROVVEDIMENTI CONCERNENTI IL PERMESSO Data Natura del provvedimento	PERIODO DI VIGENZA 1 ^a proroga	SCADENZA 11/01/2010	AREA (Kmq) 669,32	UBICAZIONE DEL PERMESSO SICILIA (669,32) Enna Agrigento Palermo Caltanissetta
302	CODICE E DENOMINAZIONE DEL PERMESSO FIUME TELLARO	TITOLARI DEL PERMESSO e relative quote di partecipazione (%) PANTHER EUREKA (100) (r.u.)	PROVVEDIMENTI CONCERNENTI IL PERMESSO Data Natura del provvedimento	PERIODO DI VIGENZA 1° periodo	SCADENZA 29/07/2010	AREA (Kmq) 740	UBICAZIONE DEL PERMESSO SICILIA (740) Catania Siracusa Ragusa
303	CODICE E DENOMINAZIONE DEL PERMESSO PATERNO'	TITOLARI DEL PERMESSO e relative quote di partecipazione (%) EDISON (100) (r.u.)	PROVVEDIMENTI CONCERNENTI IL PERMESSO Data Natura del provvedimento	PERIODO DI VIGENZA 1° periodo	SCADENZA 30/03/2012	AREA (Kmq) 734,8	UBICAZIONE DEL PERMESSO SICILIA (734,8) Enna Catania
304	CODICE E DENOMINAZIONE DEL PERMESSO PASSO DI PIAZZA	TITOLARI DEL PERMESSO e relative quote di partecipazione (%) ENI MEDITERRANEA IDROCARBURI (100) (r.u.)	PROVVEDIMENTI CONCERNENTI IL PERMESSO Data Natura del provvedimento	PERIODO DI VIGENZA 1° periodo	SCADENZA 29/04/2015	AREA (Kmq) 900,31	UBICAZIONE DEL PERMESSO SICILIA (734,13) Catania Enna Ragusa Caltanissetta
305	CODICE E DENOMINAZIONE DEL PERMESSO FRIDDANI Nota: ex Morgantina	TITOLARI DEL PERMESSO e relative quote di partecipazione (%) ENI MEDITERRANEA IDROCARBURI (100) (r.u.)	PROVVEDIMENTI CONCERNENTI IL PERMESSO Data Natura del provvedimento	PERIODO DI VIGENZA 1° periodo	SCADENZA 29/04/2015	AREA (Kmq) 691,56	UBICAZIONE DEL PERMESSO SICILIA (682) Caltanissetta Enna Catania

ELENCO DEI PERMESSI DI RICERCA ACCORDATI NEL SOTTOFONDO MARINO - Aggiornamento 28/febbraio/2010

PERMESSI DI RICERCA ACCORDATI NEL SOTTOFONDO MARINO

Leggi 11 gennaio 1957, n. 6, 21 luglio 1967, n. 613 e successive modificazioni, 9 gennaio 1991, n. 9 e Decreto Legislativo 25 novembre 1996, n. 625

Nel sottofondo marino sono vigenti n. 24 PERMESSI DI RICERCA per complessivi 11006,06 Km²

Zona marina	Numero permessi	Superficie (Km ²)
ZONA A	7	1.257,64
ZONA B	3	827,23
ZONA C	3	1.805,73
ZONA D	0	357,81
ZONA F	2	1.111,33
ZONA G	9	5.646,32

Nota:

Nel caso di titoli afferenti a due o più zone finitime, a ciascuna di tali zone viene attribuita la parte di area del titolo minerario ad essa afferente e l'unità mineraria viene attribuita alla zona cui compete la parte maggiore dell'area del titolo medesimo

ELENCO DEI PERMESSI DI RICERCA ACCORDATI NEL SOTTOFONDO MARINO - Aggiornamento 28/febbraio/2010

549 CODICE E DENOMINAZIONE DEL PERMESSO	TITOLARI DEL PERMESSO e relative quote di partecipazione (%)	PROVVEDIMENTI CONCERNENTI IL PERMESSO		PERIODO DI VIGENZA	SCADENZA	AREA (Kmq)	UBICAZIONE DEL PERMESSO	
		Data	Natura del provvedimento					
A.R 78.RC Nota: Sospeso	ENI (90) (r.u.) EDISON (10)	16/4/1987	Conferimento	16/4/1987	16/04/1999	100,02	ZONA A (100,02)	
		14/9/1988	Trasferimento quota	14/9/1988	2ª proroga			
		11/4/1991	Trasferimento quota e nomina r.u.	5/12/1990				
		12/3/1992	Trasferimento quota	29/7/1991				
		4/8/1993	Cambio intestazione quota	23/4/1992				
		13/12/1993	1ª proroga	16/4/1993				
		6/6/1996	2ª proroga	16/4/1996				
		13/2/1998	Cambio intestazione quota	1/1/1998				
		23/11/1998	Cambio intestazione quota	29/6/1998				
		22/1/1999	Sospensione decorrenza vigenza	16/4/1996				
		8/3/1999	Rettifica	16/4/1996				
		15/9/1999	Cambio intestazione quota	1/7/1999				
		14/3/2002	Sospensione decorso temporale	3/12/1999				
14/3/2002	Determinazione data scadenza sospensione vigenza	14/3/2002						
12/2/2004	Intestazione quota	1/12/2003						
566 CODICE E DENOMINAZIONE DEL PERMESSO	TITOLARI DEL PERMESSO e relative quote di partecipazione (%)	PROVVEDIMENTI CONCERNENTI IL PERMESSO		PERIODO DI VIGENZA	SCADENZA	AREA (Kmq)	UBICAZIONE DEL PERMESSO	
A.R 80.AG Nota: Sospeso	ENI (100) (r.u.)	17/4/1990	Conferimento	17/4/1990	17/04/1999	268,88	ZONA A (268,88)	
		30/5/1996	1ª proroga	17/4/1996	1ª proroga			
		13/2/1998	Cambio intestazione	1/1/1998				
		25/2/1999	Sospensione decorrenza vigenza	17/4/1996				
		14/3/2002	Sospensione decorso temporale	3/12/1999				
		14/3/2002	Determinazione data scadenza sospensione vigenza	14/3/2002				
		12/2/2004	Intestazione quota	1/12/2003				
570 CODICE E DENOMINAZIONE DEL PERMESSO	TITOLARI DEL PERMESSO e relative quote di partecipazione (%)	PROVVEDIMENTI CONCERNENTI IL PERMESSO		PERIODO DI VIGENZA	SCADENZA	AREA (Kmq)	UBICAZIONE DEL PERMESSO	
A.R 81.FR Nota: Sospeso	ENI (85) (r.u.) MEDOILGAS ITALIA (15)	11/9/1990	Conferimento	11/9/1990	11/09/1999	101,76	ZONA A (101,76)	
		21/9/1992	Trasferimento quota e nomina r.u.	23/6/1992	1ª proroga			
		14/6/1996	Trasferimento quota	1/1/1996				
		14/6/1996	Cambio intestazione quota	23/1/1996				
		21/10/1996	1ª proroga	11/9/1996				
		13/9/1998	Cambio intestazione quota	1/1/1998				
		25/2/1999	Sospensione decorrenza vigenza	11/9/1996				
		5/4/2002	Trasferimento quota	29/11/2001				
		30/6/2005	Trasferimento quota	26/4/2005				
		16/4/2008	Cambio intestazione quota	12/2/2008				

ELENCO DEI PERMESSI DI RICERCA ACCORDATI NEL SOTTOFONDO MARINO - Aggiornamento 28/febbraio/2010

668	CODICE E DENOMINAZIONE DEL PERMESSO C.R146.NP	TITOLARI DEL PERMESSO e relative quote di partecipazione (%) NORTHERN PETROLEUM LIMITED (100) (r.u.)	PROVVEDIMENTI CONCERNENTI IL PERMESSO Data 28/9/2004 4/7/2006 Natura del provvedimento Conferimento Rettificazione	PERIODO DI VIGENZA 1° periodo 28/09/2010	AREA (Kmq) 620,31	UBICAZIONE DEL PERMESSO ZONA C (620,31)
669	CODICE E DENOMINAZIONE DEL PERMESSO C.R147.NP	TITOLARI DEL PERMESSO e relative quote di partecipazione (%) NORTHERN PETROLEUM LIMITED (100) (r.u.)	PROVVEDIMENTI CONCERNENTI IL PERMESSO Data 30/9/2004 Natura del provvedimento Conferimento	PERIODO DI VIGENZA 1° periodo 30/09/2010	AREA (Kmq) 637,18	UBICAZIONE DEL PERMESSO ZONA C (452,18) ZONA G (185)
671	CODICE E DENOMINAZIONE DEL PERMESSO B.R268.RG	TITOLARI DEL PERMESSO e relative quote di partecipazione (%) PETROCELTIC ELSA (40) (r.u.) VEGA OIL (60)	PROVVEDIMENTI CONCERNENTI IL PERMESSO Data 24/3/2005 11/4/2006 6/11/2006 28/1/2010 Natura del provvedimento Conferimento Cambio intestazione Trasferimento quota e nomina r.u. Trasferimento r.u.	PERIODO DI VIGENZA 1° periodo 24/03/2011	AREA (Kmq) 126,68	UBICAZIONE DEL PERMESSO ZONA B (126,68)
672	CODICE E DENOMINAZIONE DEL PERMESSO G.R. 17.NP	TITOLARI DEL PERMESSO e relative quote di partecipazione (%) NORTHERN PETROLEUM LIMITED (45) (r.u.) SHELL ITALIA E & P (55)	PROVVEDIMENTI CONCERNENTI IL PERMESSO Data 24/3/2005 4/7/2006 25/3/2009 7/4/2009 Natura del provvedimento Conferimento Rettificazione Trasferimento quota e nomina r.u. Approvazione programma lavoro unitario	PERIODO DI VIGENZA 1° periodo 24/03/2011	AREA (Kmq) 708,62	UBICAZIONE DEL PERMESSO ZONA G (708,62)
673	CODICE E DENOMINAZIONE DEL PERMESSO B.R269.GC	TITOLARI DEL PERMESSO e relative quote di partecipazione (%) MEDOILGAS ITALIA (100) (r.u.)	PROVVEDIMENTI CONCERNENTI IL PERMESSO Data 5/5/2005 28/7/2005 16/4/2008 Natura del provvedimento Conferimento Trasferimento Intestazione	PERIODO DI VIGENZA 1° periodo 05/05/2011	AREA (Kmq) 271,25	UBICAZIONE DEL PERMESSO ZONA B (271,25)
674	CODICE E DENOMINAZIONE DEL PERMESSO G.R. 18.NP	TITOLARI DEL PERMESSO e relative quote di partecipazione (%) NORTHERN PETROLEUM LIMITED (45) (r.u.) SHELL ITALIA E & P (55)	PROVVEDIMENTI CONCERNENTI IL PERMESSO Data 10/5/2005 4/7/2006 25/3/2009 7/4/2009 Natura del provvedimento Conferimento Rettificazione Trasferimento quota e nomina r.u. Approvazione programma lavoro unitario	PERIODO DI VIGENZA 1° periodo 10/05/2011	AREA (Kmq) 736,88	UBICAZIONE DEL PERMESSO ZONA G (736,88)

ELENCO DEI PERMESSI DI RICERCA ACCORDATI NEL SOTTOFONDO MARINO - Aggiornamento 28/febbraio/2010

675	CODICE E DENOMINAZIONE DEL PERMESSO G.R 19.NP	TITOLARI DEL PERMESSO e relative quote di partecipazione (%) NORTHERN PETROLEUM LIMITED (45) (r.u.) SHELL ITALIA E & P (55)	PROVVEDIMENTI CONCERNENTI IL PERMESSO Data 11/5/2005 4/7/2006 25/3/2009 7/4/2009 Natura del provvedimento Conferimento Rettifica Trasferimento quota e nomina r.u. Approvazione programma lavoro unitario	PERIODO DI VIGENZA 1° periodo	SCADENZA 11/05/2011	AREA (Kmq) 709,61	UBICAZIONE DEL PERMESSO ZONA G (709,61)
676	CODICE E DENOMINAZIONE DEL PERMESSO C.R148.VG	TITOLARI DEL PERMESSO e relative quote di partecipazione (%) VEGA OIL (100) (r.u.)	PROVVEDIMENTI CONCERNENTI IL PERMESSO Data 27/11/2006 Natura del provvedimento Conferimento	PERIODO DI VIGENZA 1° periodo	SCADENZA 27/11/2012	AREA (Kmq) 336,98	UBICAZIONE DEL PERMESSO ZONA C (336,98)
677	CODICE E DENOMINAZIONE DEL PERMESSO G.R 20.NP	TITOLARI DEL PERMESSO e relative quote di partecipazione (%) NORTHERN PETROLEUM LIMITED (30) (r.u.) SHELL ITALIA E & P (70)	PROVVEDIMENTI CONCERNENTI IL PERMESSO Data 14/2/2007 25/3/2009 Natura del provvedimento Conferimento Trasferimento quota e nomina r.u.	PERIODO DI VIGENZA 1° periodo	SCADENZA 14/02/2013	AREA (Kmq) 743,81	UBICAZIONE DEL PERMESSO ZONA C (230,2) ZONA G (513,61)
678	CODICE E DENOMINAZIONE DEL PERMESSO G.R 21.NP	TITOLARI DEL PERMESSO e relative quote di partecipazione (%) NORTHERN PETROLEUM LIMITED (30) (r.u.) SHELL ITALIA E & P (70)	PROVVEDIMENTI CONCERNENTI IL PERMESSO Data 14/2/2007 25/3/2009 Natura del provvedimento Conferimento Trasferimento quota e nomina r.u.	PERIODO DI VIGENZA 1° periodo	SCADENZA 14/02/2013	AREA (Kmq) 742,7	UBICAZIONE DEL PERMESSO ZONA G (742,7)
679	CODICE E DENOMINAZIONE DEL PERMESSO G.R 22.NP	TITOLARI DEL PERMESSO e relative quote di partecipazione (%) NORTHERN PETROLEUM LIMITED (30) (r.u.) SHELL ITALIA E & P (70)	PROVVEDIMENTI CONCERNENTI IL PERMESSO Data 14/2/2007 25/3/2009 Natura del provvedimento Conferimento Trasferimento quota e nomina r.u.	PERIODO DI VIGENZA 1° periodo	SCADENZA 14/02/2013	AREA (Kmq) 726,9	UBICAZIONE DEL PERMESSO ZONA C (132,3) ZONA G (594,6)
680	CODICE E DENOMINAZIONE DEL PERMESSO F.R 39.NP	TITOLARI DEL PERMESSO e relative quote di partecipazione (%) NORTHERN PETROLEUM LIMITED (100) (r.u.)	PROVVEDIMENTI CONCERNENTI IL PERMESSO Data 21/6/2007 Natura del provvedimento Conferimento	PERIODO DI VIGENZA 1° periodo	SCADENZA 21/06/2013	AREA (Kmq) 734,5	UBICAZIONE DEL PERMESSO ZONA D (135) ZONA F (599,5)

ELENCO DEI PERMESSI DI RICERCA ACCORDATI NEL SOTTOFONDO MARINO - Aggiornamento 28/febbraio/2010

681

CODICE E DENOMINAZIONE DEL PERMESSO	TITOLARI DEL PERMESSO e relative quote di partecipazione (%)	PROVVEDIMENTI CONCERNENTI IL PERMESSO		PERIODO DI VIGENZA	SCADENZA	AREA (Km ^q)	UBICAZIONE DEL PERMESSO
		Data	Decorrenza				
F. R. 40.NP	NORTHERN PETROLEUM LIMITED (100) (r.u.)	22/6/2007	22/6/2007	1° periodo	22/06/2013	734,64	ZONA D (222,81) ZONA F (511,83)
		Natura del provvedimento Conferimento		LI - 7			

ELENCO DELLE CONCESSIONI DI COLTIVAZIONE ACCORDATE NELLA TERRAFERMA - Aggiornamento 28/febbraio/2010

CONCESSIONI DI COLTIVAZIONE ACCORDATE NELLA TERRAFERMA

Leggi 21 luglio 1967, n. 613 e successive modificazioni, 9 gennaio 1991, n. 9 e Decreto Legislativo 25 novembre 1996, n. 625

Nella terraferma sono vigenti n. 118 CONCESSIONI DI COLTIVAZIONE per complessivi 8622,14 Km²

Regione	Numero concessioni	Superficie (Km ²)
ABRUZZO	6	491,20
BASILICATA	21	2.120,89
CALABRIA	2	103,43
EMILIA ROMAGNA	35	1.597,15
LAZIO	1	41,14
LOMBARDIA	13	988,15
MARCHE	18	1.134,86
MOLISE	4	336,19
PIEMONTE	1	77,71
PUGLIA	14	1.253,31
TOSCANA	2	307,84
VENETO	1	164,32
ZONA A	0	5,95

Nota:

Nel caso di titoli afferenti a due o più regioni limitime, a ciascuna di tali regioni viene attribuita la parte di area del titolo minerario ad essa afferente e l'unità mineraria viene attribuita alla regione cui compete la parte maggiore dell'area del titolo medesimo

ELENCO DELLE CONCESSIONI DI COLTIVAZIONE ACCORDATE NELLA TERRAFERMA - Aggiornamento 28/ febbraio /2010

CODICE E DENOMINAZIONE DELLA CONCESSIONE	TITOLARI DELLA CONCESSIONE e relative quote di partecipazione (%)	PROVVEDIMENTI CONCERNENTI LA CONCESSIONE		PERIODO DI VIGENZA	SCADENZA	AREA (Kmq)	UBICAZIONE DELLA CONCESSIONE
		Data	Natura del provvedimento				
703 GRECCHIA	CH4 LIZZANO (100) (r.u.)	12/10/1936 24/1/1953 1/8/1959 24/5/1963 30/10/1967 18/3/1976 21/9/1987 26/6/1989 20/8/1998 3/12/2008	Natura del provvedimento Conferimento Trasferimento Assoggettamento L. 6/57 Riassoggettamento R.D. 1443/27 Rinnovo Trasferimento Rinnovo Rettifica Riassoggettamento L. 6/57 Proroga	Decorrenza 12/10/1936 24/1/1953 13/2/1957 23/8/1962 12/10/1966 18/3/1976 12/10/1986 12/10/1986 1/1/1997 12/10/2006	-	0,1627	EMILIA ROMAGNA (0,1627) Bologna
704							
BARIGAZZO	IDROELETTRICA ALTMODENESE SIAM (100) (r.u.)	23/11/1936 30/12/1959 30/12/1959 24/5/1963 7/1/1977 1/4/1994 20/8/1998	Natura del provvedimento Conferimento Rinnovo Assoggettamento L. 6/57 Riassoggettamento R.D. 1443/27 Rinnovo Rinnovo Riassoggettamento L. 6/57	Decorrenza 23/11/1936 23/11/1956 13/2/1957 23/8/1962 23/11/1976 22/11/1991 1/1/1997	-	1,4321	EMILIA ROMAGNA (1,4321) Modena
706							
VETTA	IDROELETTRICA ALTMODENESE SIAM (100) (r.u.)	28/4/1937 5/3/1960 24/5/1963 24/5/1963 11/8/1967 3/3/1978 1/4/1994 20/8/1998	Natura del provvedimento Conferimento Assoggettamento L. 6/57 Proroga Riassoggettamento R.D. 1443/27 Rinnovo Rinnovo Rinnovo Riassoggettamento L. 6/57	Decorrenza 28/4/1937 13/2/1957 28/4/1957 20/3/1962 27/4/1967 28/4/1978 28/4/1992 1/1/1997	-	1,6179	EMILIA ROMAGNA (1,6179) Modena

ELENCO DELLE CONCESSIONI DI COLTIVAZIONE ACCORDATE NELLA TERRAFERMA - Aggiornamento 28/ febbraio /2010

CODICE E DENOMINAZIONE DELLA CONCESSIONE	TITOLARI DELLA CONCESSIONE e relative quote di partecipazione (%)	PROVVEDIMENTI CONCERNENTI LA CONCESSIONE		PERIODO DI VIGENZA	SCADENZA	AREA (Kmq)	UBICAZIONE DELLA CONCESSIONE
		Data	Natura del provvedimento				
707 SALGASTRI	LAZZI GAS (100) (r.u.)	24/10/1938	Natura del provvedimento Conferimento	24/10/1938	24/10/2008	11,45	EMILIA ROMAGNA (11,45) Bologna
		8/10/1943	Ampliamento	8/10/1943			
		6/6/1960	Assoggettamento L. 6/57	13/2/1957			
		6/6/1960	Trasferimento	6/6/1960			
		23/10/1961	Riduzione	23/10/1961			
		31/7/1962	Riduzione	31/7/1962			
		24/5/1963	Riassoggettamento R.D. 1443/27	23/8/1962			
		5/12/1968	Rinnovo	24/10/1968			
		1/4/1994	Rinnovo	24/10/1983			
		1/4/1994	Cambio intestazione	28/11/1990			
		20/8/1998	Riassoggettamento L. 6/57	1/1/1997			
		11/9/2006	Proroga	24/10/2003			

CODICE E DENOMINAZIONE DELLA CONCESSIONE	TITOLARI DELLA CONCESSIONE e relative quote di partecipazione (%)	PROVVEDIMENTI CONCERNENTI LA CONCESSIONE		PERIODO DI VIGENZA	SCADENZA	AREA (Kmq)	UBICAZIONE DELLA CONCESSIONE
		Data	Natura del provvedimento				
709 TRIGNANO	SOMIFA-SOCIETÀ MINERARIA FANANESE (100) (r.u.)	18/3/1955	Natura del provvedimento Conferimento	18/3/1955	19/03/2010	0,67	EMILIA ROMAGNA (0,67) Modena
		30/12/1959	Assoggettamento L. 6/57	13/2/1957			
		24/5/1963	Riassoggettamento R.D. 1443/27	23/8/1962			
		22/4/1971	Rinnovo	18/3/1970			
		23/3/1981	Rinnovo	18/3/1980			
		11/11/1986	Trasferimento titolarità	11/11/1986			
		1/4/1994	Rinnovo	19/3/1990			
		31/1/1996	Rinnovo	19/3/1995			
		20/8/1998	Riassoggettamento L. 6/57	1/1/1997			
		25/6/2007	Proroga	19/3/2005			
		5/2/2009	Trasferimento	13/8/2008			

CODICE E DENOMINAZIONE DELLA CONCESSIONE	TITOLARI DELLA CONCESSIONE e relative quote di partecipazione (%)	PROVVEDIMENTI CONCERNENTI LA CONCESSIONE		PERIODO DI VIGENZA	SCADENZA	AREA (Kmq)	UBICAZIONE DELLA CONCESSIONE
		Data	Natura del provvedimento				
711 POZZA	CH4 LIZZANO (100) (r.u.)	30/12/1959	Natura del provvedimento Assoggettamento R.D. 1443/27	30/12/1959	30/12/1999	3,09	EMILIA ROMAGNA (3,09) Bologna
		30/12/1959	Conferimento	30/12/1959			
		18/3/1976	Trasferimento titolarità	18/3/1976			
		1/8/1980	Rinnovo	30/12/1979			
		20/8/1998	Riassoggettamento L. 6/57	1/1/1997			

ELENCO DELLE CONCESSIONI DI COLTIVAZIONE ACCORDATE NELLA TERRAFERMA - Aggiornamento 28/febbraio/2010

CODICE E DENOMINAZIONE DELLA CONCESSIONE	TITOLARI DELLA CONCESSIONE e relative quote di partecipazione (%)	PROVVEDIMENTI CONCERNENTI LA CONCESSIONE		PERIODO DI VIGENZA	SCADENZA	AREA (Kmq)	UBICAZIONE DELLA CONCESSIONE
		Data	Natura del provvedimento				
730 RAPAGNANO Nota: Presentata istanza di proroga pubblicata nel B.U.I.G. Anno LIII - N. 5.	ENI (100) (r.u.)	17/4/1960 24/5/1963 6/8/1993 29/5/1997 29/10/1997 13/2/1998 7/5/2001 6/6/2006	Natura del provvedimento Conferimento Cambio intestazione Proroga Modifica programma sviluppo Rettifica Cambio intestazione Proroga Proroga	Decorrenza 17/4/1960 31/12/1962 17/4/1990 29/5/1997 29/5/1997 1/1/1998 17/4/2000 17/4/2005	-	8,49	MARCHE (8,49) Ascoli Piceno
731							
CODICE E DENOMINAZIONE DELLA CONCESSIONE	TITOLARI DELLA CONCESSIONE e relative quote di partecipazione (%)	PROVVEDIMENTI CONCERNENTI LA CONCESSIONE		PERIODO DI VIGENZA	SCADENZA	AREA (Kmq)	UBICAZIONE DELLA CONCESSIONE
CASA BALLEANI Nota: Presentata istanza di proroga pubblicata nel B.U.I.G. Anno LIII - N. 6.	GAS PLUS ITALIANA (100) (r.u.)	10/5/1960 24/5/1963 6/8/1993 15/9/1995 2/4/1996 9/5/1996 3/11/1999 12/2/2004 20/7/2004 23/8/2006	Natura del provvedimento Conferimento Cambio intestazione Proroga Trasferimento titolarità Modifica programma lavoro Cambio intestazione Proroga Cambio intestazione Cambio intestazione Proroga	Decorrenza 10/5/1960 31/12/1962 10/5/1990 3/5/1995 2/4/1996 1/3/1996 10/5/2000 1/1/2004 18/5/2004 10/5/2005	-	3,15	MARCHE (3,15) Ancona
749							
CODICE E DENOMINAZIONE DELLA CONCESSIONE	TITOLARI DELLA CONCESSIONE e relative quote di partecipazione (%)	PROVVEDIMENTI CONCERNENTI LA CONCESSIONE		PERIODO DI VIGENZA	SCADENZA	AREA (Kmq)	UBICAZIONE DELLA CONCESSIONE
POGGIO CASTIONE	SOCOPLUS (100) (r.u.)	22/1/1962 3/4/1971 16/12/1985 9/9/1993 27/11/2003 17/4/2007	Natura del provvedimento Conferimento Trasferimento quota Cambio intestazione Proroga Proroga Trasferimento	Decorrenza 22/1/1962 3/4/1971 16/12/1985 22/1/1992 22/1/2002 23/11/2006	-	1,1518	EMILIA ROMAGNA (1,1518) Parma
751							
CODICE E DENOMINAZIONE DELLA CONCESSIONE	TITOLARI DELLA CONCESSIONE e relative quote di partecipazione (%)	PROVVEDIMENTI CONCERNENTI LA CONCESSIONE		PERIODO DI VIGENZA	SCADENZA	AREA (Kmq)	UBICAZIONE DELLA CONCESSIONE
NOVA SIRI SCALO Nota: Presentata istanza di proroga pubblicata nel B.U.I.G. Anno XLVI - N. 6. Presentata istanza di proroga pubblicata nel B.U.I.G. Anno LI - N. 9.	GAS PLUS ITALIANA (100) (r.u.)	24/5/1963 23/5/1966 20/2/1991 30/3/1992 20/10/1993 9/5/1996 9/5/1996 12/2/2004 20/7/2004	Natura del provvedimento Conferimento Riduzione Trasferimento titolarità Modifica programma lavoro Proroga Cambio intestazione Cambio intestazione Cambio intestazione Cambio intestazione	Decorrenza 24/5/1963 23/5/1966 20/2/1991 30/3/1992 24/5/1993 1/1/1996 1/3/1996 1/1/2004 18/5/2004	-	7,5	BASILICATA (7,5) Matera

ELENCO DELLE CONCESSIONI DI COLTIVAZIONE ACCORDATE NELLA TERRAFERMA - Aggiornamento 28/febbraio/2010

CODICE E DENOMINAZIONE DELLA CONCESSIONE	TITOLARI DELLA CONCESSIONE e relative quote di partecipazione (%)	PROVVEDIMENTI CONCERNENTI LA CONCESSIONE		PERIODO DI VIGENZA	SCADENZA	AREA (Kmq)	UBICAZIONE DELLA CONCESSIONE	
		Data	Natura del provvedimento					
790 COLLE DI LAURO	EDISON (62,42) (r.u.) GAS PLUS ITALIANA (25,08) ENI (12,5)	9/10/1972	Unificazione	9/10/1972	-	33,6248	MOLISE (33,6248) Campobasso	
		8/3/1978	Estensione titolarità	8/3/1978				XVII - 3
		18/5/1979	Cambio intestazione quota	27/11/1978				XXII - 4
		25/5/1981	Estensione titolarità	25/5/1981				XXIII - 8
		8/6/1985	Cambio intestazione quota	1/1/1985				XXVI - 1
		7/8/1985	Proroga	13/9/1994				XXIX - 7
		8/7/1987	Cambio intestazione quota	1/12/1986				XXIX - 9
		8/8/1991	Trasferimento quota e nomina r.u.	1/7/1989				XXXI - 8
		12/5/1992	Cambio intestazione quota	19/6/1991				XXXVI - 6
		4/8/1993	Cambio intestazione quota	23/4/1992				XXXVI - 11
		2/9/1993	Trasferimento quota e nomina r.u.	1/8/1992				XXXVII - 10
		2/9/1993	Cambio intestazione quota	4/11/1992				XXXVII - 10
		9/5/1996	Cambio intestazione quota	1/3/1996				XL - 6
		13/2/1998	Cambio intestazione quota	1/1/1998				XLII - 5
		23/11/1998	Cambio intestazione quota	29/6/1998				XLII - 12
15/9/1999	Cambio intestazione quota	1/7/1999	XLIII - 10					
20/3/2000	Cambio intestazione quota	1/1/2000	XLIV - 4					
20/4/2001	Cambio intestazione quota	1/10/2000	XLV - 5					
18/9/2001	Trasferimento quota	29/6/2001	XLV - 10					
12/2/2004	Intestazione quota	1/12/2003	XLVIII - 3					
12/2/2004	Cambio intestazione quota	1/1/2004	XLVIII - 3					
20/7/2004	Cambio intestazione quota	18/5/2004	XLVIII - 8					
10/12/2009	Proroga	13/9/2009	LIV - 1					
795 MONTE CASTELLANO	ADRIATICA IDROCARBURI (50) (r.u.) EDISON (50)	31/10/1974	Conferimento	30/6/1974	-	25	MARCHE (25) Ascoli Piceno	
		8/6/1985	Cambio intestazione quota	1/1/1985				XIX - 2
		2/7/1986	Modifica quota produzione	2/7/1986				XXIX - 10
		8/8/1991	Trasferimento quota	1/7/1989				XXX - 11
		12/5/1992	Cambio intestazione quota	19/6/1991				XXXVI - 6
		2/9/1993	Trasferimento quota	1/8/1992				XXXVI - 11
		2/9/1993	Cambio intestazione quota	4/11/1992				XXXVII - 10
		13/2/1998	Cambio intestazione quota	1/1/1998				XXXVII - 10
		12/2/2004	Intestazione quota	1/12/2003				XLII - 3
		6/6/2006	Proroga	30/6/2004				XLVIII - 3
		13/2/2007	Rettifica	6/6/2006				L - 7
		9/2/2010	Trasferimento quota	1/1/2010				LI - 3
								LIV - 3

ELENCO DELLE CONCESSIONI DI COLTIVAZIONE ACCORDATE NELLA TERRAFERMA - Aggiornamento 28/febbraio/2010

CODICE E DENOMINAZIONE DELLA CONCESSIONE	TITOLARI DELLA CONCESSIONE e relative quote di partecipazione (%)	PROVVEDIMENTI CONCERNENTI LA CONCESSIONE		PERIODO DI VIGENZA	SCADENZA	AREA (Kmq)	UBICAZIONE DELLA CONCESSIONE
		Data	Natura del provvedimento				
800 FIUME TENNA Nota: Presentata istanza di unificazione con la concessione «B.C7.LF» pubblicata nel B.U.I.G. - Anno XX - N. 6.	EDISON (100) (r.u.)	27/11/1975 27/11/1978 10/10/1988 8/8/1989 4/8/1993 4/3/1994 18/3/1996 18/3/1996 23/11/1998 15/9/1999 5/9/2000 12/2/2004 2/7/2009	Natura del provvedimento Conferimento Cambio intestazione quota Trasferimento quota Trasferimento quota Cambio intestazione quota Sospensione attività di coltivazione Sospensione attività di sviluppo Proroga Cambio intestazione quota Cambio intestazione quota Trasferimento quota Intestazione quota Proroga	17/7/1975 19/4/1979 10/10/1988 8/8/1989 23/4/1992 31/3/1993 31/3/1995 31/3/1995 31/3/1995 29/6/1998 1/7/1999 23/3/2000 1/12/2003 17/7/2005	-	22,06	MARCHE (22,06) Ascoli Piceno
801 CUGNO LE MACINE Nota: Presentata: - Istanza di proroga pubblicata nel B.U.I.G. Anno XLVIII - N. 4; - Istanza di proroga pubblicata nel B.U.I.G. Anno LIII - N. 4.	ENI (100) (r.u.)	4/5/1976 6/4/1989 6/7/1995 13/2/1998 17/11/2000	Natura del provvedimento Unificazione Proroga Modifica programma lavoro Cambio intestazione Proroga	4/5/1976 9/3/1990 6/7/1996 1/1/1998 9/3/2000	-	77,12	BASILICATA (77,12) Matera
802 SERRA PIZZUTA Nota: Presentata istanza di proroga pubblicata nel B.U.I.G. - Anno XLIV - N. 11. Presentata istanza di proroga pubblicata nel B.U.I.G. Anno XLIX - N. 10.	ENI (100) (r.u.)	4/5/1976 28/2/1989 13/2/1998	Natura del provvedimento Unificazione Proroga Cambio intestazione	4/5/1976 10/9/1991 1/1/1998	-	62,55	BASILICATA (62,55) Matera
804 TERTIVERI Nota: Presentata istanza di proroga pubblicata nel B.U.I.G. Anno LII - N. 3.	ENI (70) (r.u.) GAS PLUS ITALIANA (30)	22/10/1976 17/6/1994 17/6/1994 9/5/1996 9/5/1996 13/2/1998 1/6/1998 12/2/2004 20/7/2004 23/8/2006	Natura del provvedimento Unificazione Proroga Approvazione nuovo programma di sviluppo e ricerca Cambio intestazione quota Cambio intestazione quota Cambio intestazione quota Trasferimento quota Cambio intestazione quota Cambio intestazione quota Proroga	22/10/1976 12/2/1994 17/6/1994 1/1/1996 1/3/1996 1/1/1998 1/4/1998 1/1/2004 18/5/2004 12/2/2004	-	157,5915	PUGLIA (157,5915) Foggia

ELENCO DELLE CONCESSIONI DI COLTIVAZIONE ACCORDATE NELLA TERRAFERMA - Aggiornamento 28/febbraio/2010

805	CODICE E DENOMINAZIONE DELLA CONCESSIONE TORRENTE VULGANO Nota: Presentata istanza di proroga pubblicata nel B.U.I.G. Anno L - N. 4.	TITOLARI DELLA CONCESSIONE e relative quote di partecipazione (%) ENI (100) (r.u.)	PROVVEDIMENTI CONCERNENTI LA CONCESSIONE Data 4/3/1977 16/6/1981 13/2/1998 Natura del provvedimento Conferimento Trasferimento Cambio intestazione	Decorrenza 4/3/1977 16/6/1981 1/1/1998	BUIG XXI - 6 XXV - 10 XLII - 3	PERIODO DI VIGENZA -	SCADENZA 04/03/2007	AREA (Kmq) 41,75	UBICAZIONE DELLA CONCESSIONE PUGLIA (41,75) Foggia
808	CODICE E DENOMINAZIONE DELLA CONCESSIONE MONTE MORRONE Nota: Presentata istanza di proroga pubblicata nel B.U.I.G. Anno L - N. 10.	TITOLARI DELLA CONCESSIONE e relative quote di partecipazione (%) GAS PLUS ITALIANA (100) (r.u.)	PROVVEDIMENTI CONCERNENTI LA CONCESSIONE Data 1/9/1977 9/5/1996 9/5/1996 12/2/2004 20/7/2004 Natura del provvedimento Conferimento Cambio intestazione Cambio intestazione Cambio intestazione	Decorrenza 1/9/1977 1/1/1996 1/3/1996 1/1/2004 18/5/2004	BUIG XXI - 11 XL - 6 XL - 6 XLVIII - 3 XLVIII - 8	PERIODO DI VIGENZA -	SCADENZA 01/09/2007	AREA (Kmq) 29,72	UBICAZIONE DELLA CONCESSIONE BASILICATA (29,72) Matera
809	CODICE E DENOMINAZIONE DELLA CONCESSIONE CAPO COLONNE	TITOLARI DELLA CONCESSIONE e relative quote di partecipazione (%) IONICA GAS (100) (r.u.)	PROVVEDIMENTI CONCERNENTI LA CONCESSIONE Data 3/9/1977 13/2/1998 16/7/2008 9/2/2010 Natura del provvedimento Conferimento Cambio intestazione Proroga Trasferimento	Decorrenza 3/9/1977 1/1/1998 3/9/2007 1/1/2010	BUIG XXI - 12 XLII - 3 LII - 8 LIV - 3	PERIODO DI VIGENZA -	SCADENZA 03/09/2017	AREA (Kmq) 64,68	UBICAZIONE DELLA CONCESSIONE CALABRIA (64,68) Catanzaro
810	CODICE E DENOMINAZIONE DELLA CONCESSIONE FIUME TRESTE Nota: Presentata istanza di proroga pubblicata nel B.U.I.G. Anno XLIX - N. 1.	TITOLARI DELLA CONCESSIONE e relative quote di partecipazione (%) ENI (100) (r.u.)	PROVVEDIMENTI CONCERNENTI LA CONCESSIONE Data 24/11/1977 8/7/1987 13/2/1998 4/4/2000 11/2/2002 11/2/2002 11/2/2002 29/7/2002 Natura del provvedimento Unificazione Proroga Cambio intestazione Modifica programma lavoro Conferma Proroga Modifica programma lavoro Rettifica	Decorrenza 24/11/1977 21/11/1990 1/1/1998 4/4/2000 21/6/2000 21/11/2000 11/2/2002 29/7/2002	BUIG XXII - 1 XXXII - 3 XLII - 3 XLIV - 5 XLVI - 3 XLVI - 3 XLVI - 3 XLVI - 10	PERIODO DI VIGENZA -	SCADENZA 21/11/2005	AREA (Kmq) 115,5977	UBICAZIONE DELLA CONCESSIONE ABRUZZO (109,5977) Chieti MOLISE (6) Campobasso
816	CODICE E DENOMINAZIONE DELLA CONCESSIONE CALCIANO	TITOLARI DELLA CONCESSIONE e relative quote di partecipazione (%) ENI (100) (r.u.)	PROVVEDIMENTI CONCERNENTI LA CONCESSIONE Data 25/1/1982 10/3/1988 18/12/1995 13/2/1998 Natura del provvedimento Conferimento Riduzione Approvazione programma lavoro Cambio intestazione	Decorrenza 25/1/1982 10/3/1988 18/12/1995 1/1/1998	BUIG XXVI - 5 XXXII - 8 XL - 1 XLII - 3	PERIODO DI VIGENZA -	SCADENZA 25/01/2012	AREA (Kmq) 65,26	UBICAZIONE DELLA CONCESSIONE BASILICATA (65,26) Potenza Matera

ELENCO DELLE CONCESSIONI DI COLTIVAZIONE ACCORDATE NELLA TERRAFERMA - Aggiornamento 28/febbraio/2010

CODICE E DENOMINAZIONE DELLA CONCESSIONE	TITOLARI DELLA CONCESSIONE e relative quote di partecipazione (%)	PROVVEDIMENTI CONCERNENTI LA CONCESSIONE		PERIODO DI VIGENZA	SCADENZA	AREA (Km ^q)	UBICAZIONE DELLA CONCESSIONE						
		Data	Natura del provvedimento										
820 CASTEL DI LAMA	MEDIOLGAS ITALIA (26) (r.u.) ENI (34) EDISON (30) SVILUPPO RISORSE NATURALI (10)	27/1/1983	Natura del provvedimento	Decorrenza	-	184,07	MARCHE (104,17) Ascoli Piceno ABRUZZO (79,9) Teramo						
		7/3/1984	Conferimento	21/1/1983				XXVII - 4					
		16/7/1985	Cambio intestazione quota	1/1/1983				XXVIII - 7					
		24/5/1990	Cambio intestazione quota	1/1/1985				XXIX - 10					
		12/5/1992	Trasferimento quota e nomina r.u.	1/1/1989				XXX - 2					
		2/9/1993	Trasferimento quota	1/7/1989				XXXV - 2					
		14/6/1996	Cambio intestazione quota	19/6/1991				XXXVI - 11					
		13/2/1998	Trasferimento quota	1/8/1992				XXXVII - 10					
		5/4/2002	Cambio intestazione quota e nomina r.u.	4/11/1992				XXXVII - 10					
		17/3/2003	Trasferimento quota	1/1/1996				XL - 7					
		10/11/2003	Cambio intestazione quota	23/1/1996				XL - 7					
		12/2/2004	Cambio intestazione quota	1/1/1998				XLII - 3					
		30/6/2005	Trasferimento quota	29/11/2001				XLVI - 12					
16/4/2008	Cambio intestazione quota	28/6/2002	XLVII - 4										
821 MELANICO	GAS PLUS ITALIANA (100) (r.u.)	2/8/1983	Natura del provvedimento	Decorrenza	-	59,14	PUGLIA (45,39) Foggia MOLISE (13,75) Campobasso						
		25/7/1984	Conferimento	17/12/1982				XXVII - 12					
		25/7/1984	Cambio intestazione quota	1/1/1983				XXVIII - 11					
		24/10/1986	Trasferimento quota	25/7/1984				XXVIII - 11					
		20/1/1993	Assunzione quota	24/10/1986				XXXI - 3					
		9/5/1996	Trasferimento	4/3/1992				XXXVII - 11					
		12/2/2004	Cambio intestazione	1/3/1996				XL - 6					
		20/7/2004	Cambio intestazione	1/1/2004				XLVIII - 3					
			Cambio intestazione	18/5/2004				XLVIII - 8					
		823 TEMPA ROSSA	ENI (70) (r.u.) EDISON (30)	22/3/1984				Natura del provvedimento	Decorrenza	-	69,05	BASILICATA (69,05) Matera	
				8/6/1985				Conferimento	4/4/1983				XXVIII - 9
				8/8/1991				Cambio intestazione quota	1/1/1985				XXIX - 10
				12/5/1992				Trasferimento quota	1/7/1989				XXXVI - 6
2/9/1993	Cambio intestazione quota			19/6/1991	XXXVI - 11								
2/9/1993	Trasferimento quota			1/8/1992	XXXVII - 10								
13/2/1998	Cambio intestazione quota			4/11/1992	XXXVII - 10								
7/12/1999	Cambio intestazione quota			1/1/1998	XLII - 3								
12/2/2004	Modifica programma sviluppo			7/12/1999	XLIV - 1								
	Intestazione quota			1/12/2003	XLVIII - 3								

ELENCO DELLE CONCESSIONI DI COLTIVAZIONE ACCORDATE NELLA TERRAFERMA - Aggiornamento 28/febbraio/2010

CODICE E DENOMINAZIONE DELLA CONCESSIONE	TITOLARI DELLA CONCESSIONE e relative quote di partecipazione (%)	PROVVEDIMENTI CONCERNENTI LA CONCESSIONE		PERIODO DI VIGENZA	SCADENZA	AREA (Kmq)	UBICAZIONE DELLA CONCESSIONE	
		Data	Natura del provvedimento					
826 S. BENEDETTO DEL TRONTO	ADRIATICA IDROCARBURI (85,5) (r.u.) EDISON (12,5) GAS PLUS ITALIANA (2)	6/11/1984	Natura del provvedimento	Decorrenza	10/09/2014	87,22	MARCHE (87,22) Ascoli Piceno	
		21/3/1989	Conferimento	10/9/1984	-			
		10/7/1992	Trasferimento quota	21/3/1989	XXIX - 3			
		29/3/1994	Trasferimento quota	3/11/1989	XXXIII - 8			
		29/3/1994	Trasferimento quota	29/12/1993	XXXVI - 12			
		16/10/1995	Trasferimento quota	29/12/1993	XXXVIII - 4			
		2/4/1996	Trasferimento quota	21/2/1994	XXXVIII - 4			
		8/5/1996	Modifica programma lavoro	16/10/1995	XXXIX - 11			
		9/5/1996	Riesame art. 3 D.M. 16/10/95	2/4/1996	XL - 5			
		6/3/1997	Modifica programma lavoro	8/5/1996	XL - 6			
		13/2/1998	Cambio intestazione quota	1/3/1996	XL - 6			
		23/11/1998	Cambio intestazione quota	29/1/1997	XLI - 4			
		15/9/1999	Cambio intestazione quota	1/1/1998	XLII - 3			
		12/2/2004	Cambio intestazione quota	29/6/1998	XLII - 12			
12/2/2004	Cambio intestazione quota	1/7/1999	XLIII - 10					
20/7/2004	Cambio intestazione quota	1/12/2003	XLIII - 3					
9/2/2010	Cambio intestazione quota	1/1/2004	XLVIII - 3					
	Trasferimento quota	18/5/2004	XLVIII - 8					
		1/1/2010	LIV - 3					
828 MAFALDA	GAS PLUS ITALIANA (60) (r.u.) EDISON (40)	7/3/1985	Natura del provvedimento	Decorrenza	03/12/2014	79,4	MOLISE (79,4) Campobasso	
		4/8/1993	Conferimento	3/12/1984	-			
		17/6/1994	Cambio intestazione quota	23/4/1992	XXIX - 7			
		9/5/1996	Ampliamento	17/6/1994	XXXVII - 10			
		23/11/1998	Cambio intestazione quota	1/3/1996	XXXVIII - 7			
		15/9/1999	Cambio intestazione quota	29/6/1998	XL - 6			
		12/2/2004	Cambio intestazione quota	1/7/1999	XLII - 12			
		12/2/2004	Cambio intestazione quota	1/7/1999	XLII - 10			
		20/7/2004	Intestazione quota	1/12/2003	XLVIII - 3			
			Cambio intestazione quota	1/1/2004	XLVIII - 3			
			Cambio intestazione quota	18/5/2004	XLVIII - 8			
829 MACERATA	GAS PLUS ITALIANA (100) (r.u.)	22/4/1985	Natura del provvedimento	Decorrenza	12/08/2014	217,91	MARCHE (217,91) Macerata Ascoli Piceno	
		29/6/1990	Conferimento	12/8/1984	-			
		15/6/1995	Trasferimento	29/6/1990	XXIX - 10			
		8/5/1996	Approvazione nuovo programma di esplorazione	15/6/1995	XXXIV - 12			
		9/5/1996	Modifica programma lavoro	8/5/1996	XXXIX - 7			
		9/5/1996	Cambio intestazione	1/1/1996	XL - 6			
		12/2/2004	Cambio intestazione	1/3/1996	XL - 6			
		20/7/2004	Cambio intestazione quota	1/1/2004	XLVIII - 3			
			Cambio intestazione	18/5/2004	XLVIII - 8			

ELENCO DELLE CONCESSIONI DI COLTIVAZIONE ACCORDATE NELLA TERRAFERMA - Aggiornamento 28/febbraio/2010

838	CODICE E DENOMINAZIONE DELLA CONCESSIONE	TITOLARI DELLA CONCESSIONE e relative quote di partecipazione (%)	PROVVEDIMENTI CONCERNENTI LA CONCESSIONE		PERIODO DI VIGENZA	SCADENZA	AREA (Kmq)	UBICAZIONE DELLA CONCESSIONE
			Data	Natura del provvedimento				
	MONTE VRECCIARO	ENI (100) (r.u.)	14/1/1987	Conferimento	XXXI - 2	31/08/2014	31,84	PUGLIA (31,84)
			13/2/1998	Cambio intestazione	XLII - 3			Foggia
	Nota: Presentata istanza di rinuncia pubblicata nel B.U.I.G. Anno XLVIII - N. 11.							
839	CODICE E DENOMINAZIONE DELLA CONCESSIONE	TITOLARI DELLA CONCESSIONE e relative quote di partecipazione (%)	PROVVEDIMENTI CONCERNENTI LA CONCESSIONE		PERIODO DI VIGENZA	SCADENZA	AREA (Kmq)	UBICAZIONE DELLA CONCESSIONE
			Data	Natura del provvedimento				
	MONTIGNANO	EDISON (50) (r.u.) GAS PLUS ITALIANA (50)	15/4/1987	Conferimento	XXXI - 11			
			21/3/1989	Sostituzione art. 2 D.M. 15/4/87	XXXIII - 8			
			21/3/1989	Trasferimento quota e nomina r.u.	XXXIII - 8			
			10/10/1990	Trasferimento quota e nomina r.u.	XXXV - 5			
			4/8/1993	Cambio intestazione quota	XXXVII - 10			
			9/5/1996	Cambio intestazione quota	XL - 6			
			13/5/1997	Modifica programma lavoro	XLI - 6			
			23/11/1998	Cambio intestazione quota	XLII - 12			
			15/9/1999	Cambio intestazione quota	XLIII - 10			
			12/2/2004	Cambio intestazione quota	XLVIII - 3			
			12/2/2004	Cambio intestazione quota	XLVIII - 3			
			20/7/2004	Cambio intestazione quota	XLVIII - 8			
841	CODICE E DENOMINAZIONE DELLA CONCESSIONE	TITOLARI DELLA CONCESSIONE e relative quote di partecipazione (%)	PROVVEDIMENTI CONCERNENTI LA CONCESSIONE		PERIODO DI VIGENZA	SCADENZA	AREA (Kmq)	UBICAZIONE DELLA CONCESSIONE
			Data	Natura del provvedimento				
	SETTEFINESTRE	GAS PLUS ITALIANA (100) (r.u.)	8/7/1987	Conferimento	XXXII - 3			
			10/7/1991	Trasferimento quota e nomina r.u.	XXXVI - 1			
			10/7/1991	Trasferimento quota	XXXVI - 1			
			9/5/1996	Cambio intestazione quota	XL - 6			
			13/5/1997	Modifica programma lavoro	XLI - 6			
			20/3/2000	Cambio intestazione quota	XLIV - 4			
			20/4/2001	Cambio intestazione quota	XLV - 5			
			18/9/2001	Trasferimento quota	XLV - 10			
			12/2/2004	Cambio intestazione	XLVIII - 3			
			20/7/2004	Cambio intestazione	XLVIII - 8			
			27/4/2005	Trasferimento quota e nomina r.u.	LII - 3			
			5/5/2008	Assunzione quota	LII - 6			

ELENCO DELLE CONCESSIONI DI COLTIVAZIONE ACCORDATE NELLA TERRAFERMA - Aggiornamento 28/ febbraio/2010

CODICE E DENOMINAZIONE DELLA CONCESSIONE	TITOLARI DELLA CONCESSIONE e relative quote di partecipazione (%)	PROVVEDIMENTI CONCERNENTI LA CONCESSIONE		PERIODO DI VIGENZA	SCADENZA	AREA (Kmq)	UBICAZIONE DELLA CONCESSIONE
		Data	Natura del provvedimento				
856 TORRENTE CIGNO	MEDOILGAS ITALIA (45) (r.u.) GAS PLUS ITALIANA (55)	25/1/1990	Conferimento	7/3/1989	-	154,44	MOLISE (154,44) Campobasso
		12/5/1992	Cambio intestazione quota	19/6/1991			
		6/8/1993	Trasferimento quota	7/6/1991			
		6/8/1993	Trasferimento quota	4/11/1992			
		6/8/1993	Approvazione nuovo programma lavoro	6/8/1993			
		10/3/1994	Assunzione quota	26/11/1993			
		9/5/1996	Cambio intestazione quota	1/3/1996			
		14/6/1996	Trasferimento quota e nomina r.u.	1/1/1996			
		14/6/1996	Cambio intestazione quota e nomina r.u.	23/1/1996			
		5/4/2002	Trasferimento quota	29/11/2001			
		12/2/2004	Cambio intestazione quota	1/1/2004			
		20/7/2004	Cambio intestazione quota	18/5/2004			
		30/6/2005	Trasferimento quota	26/4/2005			
		16/4/2008	Cambio intestazione quota	12/2/2008			
857 S. TEODORO	MEDOILGAS ITALIA (100) (r.u.)	30/9/1990	Conferimento	5/9/1989	-	59,25	BASILICATA (59,25) Matera
		30/9/1990	Trasferimento quota	30/9/1990			
		12/5/1992	Cambio intestazione quota	19/6/1991			
		2/9/1993	Trasferimento quota	1/8/1992			
		2/9/1993	Cambio intestazione quota	4/11/1992			
		12/11/1993	Trasferimento quota	6/4/1993			
		9/5/1996	Cambio intestazione quota	1/3/1996			
		14/6/1996	Trasferimento quota e nomina r.u.	1/1/1996			
		14/6/1996	Cambio intestazione quota	23/1/1996			
		7/12/1999	Trasferimento quota	28/9/1999			
		8/3/2000	Trasferimento quote	4/2/2000			
		17/11/2000	Trasferimento quota	10/8/2000			
		17/11/2000	Trasferimento quota e nomina r.u.	4/10/2000			
		19/10/2001	Trasferimento quota e nomina r.u.	1/8/2001			
8/10/2004	Trasferimento quota	31/12/2002					
3/12/2004	Trasferimento quota	2/3/2004					
30/6/2005	Trasferimento quota	26/4/2005					
16/4/2008	Intestazione	12/2/2008					

ELENCO DELLE CONCESSIONI DI COLTIVAZIONE ACCORDATE NELLA TERRAFERMA - Aggiornamento 28/ febbraio /2010

858	CODICE E DENOMINAZIONE DELLA CONCESSIONE	TITOLARI DELLA CONCESSIONE e relative quote di partecipazione (%)	PROVVEDIMENTI CONCERNENTI LA CONCESSIONE		PERIODO DI VIGENZA	SCADENZA	AREA (Km ^q)	UBICAZIONE DELLA CONCESSIONE
			Data	Natura del provvedimento				
	MISANO ADRIATICO	MEDOILGAS ITALIA (100) (r.u.)	20/6/1990	Natura del provvedimento	-	20/06/2020	75,31	EMILIA ROMAGNA (74,43)
			9/5/1996	Conferimento	XXXV - 2			Forlì
			14/6/1996	Cambio intestazione quota	XL - 6			MARCHE (0,88)
			14/6/1996	Trasferimento quota e nomina r.u.	XL - 7			Pesaro
			7/2/2001	Cambio intestazione quota	XLV - 3			
			7/2/2001	Trasferimento quota	XLV - 3			
			7/2/2001	Nomina r.u.	XLV - 3			
			5/4/2002	Trasferimento quota	XLV - 3			
			10/11/2003	Trasferimento quota	XLVI - 12			
			26/11/2003	Trasferimento quota	XLVII - 12			
			2/3/2005	Trasferimento quota	XLVII - 10			
			30/6/2005	Trasferimento quota	XLIX - 4			
			16/4/2008	Trasferimento	XLIX - 7			
				Intestazione	LII - 5			

859	CODICE E DENOMINAZIONE DELLA CONCESSIONE	TITOLARI DELLA CONCESSIONE e relative quote di partecipazione (%)	PROVVEDIMENTI CONCERNENTI LA CONCESSIONE		PERIODO DI VIGENZA	SCADENZA	AREA (Km ^q)	UBICAZIONE DELLA CONCESSIONE
			Data	Natura del provvedimento				
	POLICORO	GAS PLUS ITALIANA (100) (r.u.)	30/9/1990	Natura del provvedimento	-	30/09/2020	164	BASILICATA (155,25)
			9/5/1996	Conferimento	XXXV - 2			Matera
			9/5/1996	Cambio intestazione	XL - 6			CALABRIA (8,75)
			12/2/2004	Cambio intestazione	XL - 6			Cosenza
			20/7/2004	Cambio intestazione	XLVIII - 3			
				Cambio intestazione	XLVIII - 8			

861	CODICE E DENOMINAZIONE DELLA CONCESSIONE	TITOLARI DELLA CONCESSIONE e relative quote di partecipazione (%)	PROVVEDIMENTI CONCERNENTI LA CONCESSIONE		PERIODO DI VIGENZA	SCADENZA	AREA (Km ^q)	UBICAZIONE DELLA CONCESSIONE
			Data	Natura del provvedimento				
	TORRENTE CELONE	MEDOILGAS ITALIA (50) (r.u.) EDISON (50)	5/4/1991	Natura del provvedimento	-	05/04/2021	79,8	PUGLIA (79,8)
			2/9/1993	Conferimento	XXXV - 8			Foggia
			2/9/1993	Trasferimento quota	XXXVII - 10			
			14/6/1996	Cambio intestazione quota	XXXVII - 10			
			14/6/1996	Trasferimento quota e nomina r.u.	XL - 7			
			5/4/2002	Cambio intestazione quota	XL - 7			
			12/2/2004	Trasferimento quota	XLVI - 12			
			30/6/2005	Intestazione quota	XLVIII - 3			
			16/4/2008	Trasferimento quota	XLIX - 7			
				Cambio intestazione quota	LII - 5			

ELENCO DELLE CONCESSIONI DI COLTIVAZIONE ACCORDATE NELLA TERRAFERMA - Aggiornamento 28/ febbraio/2010

862	CODICE E DENOMINAZIONE DELLA CONCESSIONE	TITOLARI DELLA CONCESSIONE e relative quote di partecipazione (%)	PROVVEDIMENTI CONCERNENTI LA CONCESSIONE		PERIODO DI VIGENZA	SCADENZA	AREA (Kmq)	UBICAZIONE DELLA CONCESSIONE
			Data	Natura del provvedimento				
	SAN MARCO	EDISON (100) (r.u.)	9/7/1991	Conferimento	-	09/07/2021	91,7	MARCHE (91,7) Ascoli Piceno
			12/5/1992	Cambio intestazione quota	XXXV - 10			
			4/8/1993	Cambio intestazione quota	XXXVI - 11			
			2/9/1993	Cambio intestazione quota	XXXVII - 10			
			2/9/1993	Trasferimento quota e nomina r.u.	XXXVII - 10			
			23/11/1998	Cambio intestazione quota	XXXVII - 10			
			15/9/1999	Cambio intestazione quota	XLII - 12			
			12/2/2004	Cambio intestazione	XLIII - 10			
					XLVIII - 3			
					XLVIII - 3			
					XL - 6			
					XL - 7			
					XL - 7			
					XLII - 10			
					XLIII - 5			
					XLIV - 4			
					XLV - 5			
					XLV - 10			
					XLVI - 12			
					XLVIII - 3			
					XLVIII - 8			
					XLIX - 7			
					LII - 5			
					XXXVI - 3			
					XL - 6			
					XL - 7			
					XLII - 10			
					XLIII - 5			
					XLIV - 4			
					XLV - 5			
					XLV - 10			
					XLVI - 12			
					XLVIII - 3			
					XLVIII - 8			
					XLIX - 7			
					LII - 5			
					XXXVI - 3			
					XL - 6			
					XL - 7			
					XLII - 10			
					XLIII - 5			
					XLIV - 4			
					XLV - 5			
					XLV - 10			
					XLVI - 12			
					XLVIII - 3			
					XLVIII - 8			
					XLIX - 7			
					LII - 5			
					XXXVI - 3			
					XL - 6			
					XL - 7			
					XLII - 10			
					XLIII - 5			
					XLIV - 4			
					XLV - 5			
					XLV - 10			
					XLVI - 12			
					XLVIII - 3			
					XLVIII - 8			
					XLIX - 7			
					LII - 5			
					XXXVI - 3			
					XL - 6			
					XL - 7			
					XLII - 10			
					XLIII - 5			
					XLIV - 4			
					XLV - 5			
					XLV - 10			
					XLVI - 12			
					XLVIII - 3			
					XLVIII - 8			
					XLIX - 7			
					LII - 5			
					XXXVI - 3			
					XL - 6			
					XL - 7			
					XLII - 10			
					XLIII - 5			
					XLIV - 4			
					XLV - 5			
					XLV - 10			
					XLVI - 12			
					XLVIII - 3			
					XLVIII - 8			
					XLIX - 7			
					LII - 5			
					XXXVI - 3			
					XL - 6			
					XL - 7			
					XLII - 10			
					XLIII - 5			
					XLIV - 4			
					XLV - 5			
					XLV - 10			
					XLVI - 12			
					XLVIII - 3			
					XLVIII - 8			
					XLIX - 7			
					LII - 5			
					XXXVI - 3			
					XL - 6			
					XL - 7			
					XLII - 10			
					XLIII - 5			
					XLIV - 4			
					XLV - 5			
					XLV - 10			
					XLVI - 12			
					XLVIII - 3			
					XLVIII - 8			
					XLIX - 7			
					LII - 5			
					XXXVI - 3			
					XL - 6			
					XL - 7			
					XLII - 10			
					XLIII - 5			
					XLIV - 4			
					XLV - 5			
					XLV - 10			
					XLVI - 12			
					XLVIII - 3			
					XLVIII - 8			
					XLIX - 7			
					LII - 5			
					XXXVI - 3			
					XL - 6			
					XL - 7			
					XLII - 10			
					XLIII - 5			
					XLIV - 4			
					XLV - 5			
					XLV - 10			
					XLVI - 12			
					XLVIII - 3			
					XLVIII - 8			
					XLIX - 7			
					LII - 5			
					XXXVI - 3			
					XL - 6			
					XL - 7			
					XLII - 10			
					XLIII - 5			
					XLIV - 4			
					XLV - 5			
					XLV - 10			
					XLVI - 12			
					XLVIII - 3			
					XLVIII - 8			
					XLIX - 7			
					LII - 5			
					XXXVI - 3			
					XL - 6			
					XL - 7			
					XLII - 10			
					XLIII - 5			
					XLIV - 4			
					XLV - 5			
					XLV - 10			
					XLVI - 12			
					XLVIII - 3			
					XLVIII - 8			
					XLIX - 7			
					LII - 5			
					XXXVI - 3			
					XL - 6			
					XL - 7			
					XLII - 10			
					XLIII - 5			
					XLIV - 4			
					XLV - 5			
					XLV - 10			
					XLVI - 12			
					XLVIII - 3			
					XLVIII - 8			
					XLIX - 7			
					LII - 5			
					XXXVI - 3			
					XL - 6			
					XL - 7			
					XLII - 10			
					XLIII - 5			
					XLIV - 4			
					XLV - 5			
					XLV - 10			
					XLVI - 12			
					XLVIII - 3			
					XLVIII - 8			
					XLIX - 7			
					LII - 5			
					XXXVI - 3			
					XL - 6			
					XL - 7			
					XLII - 10			
					XLIII - 5			
					XLIV - 4			
					XLV - 5			
					XLV - 10			
					XLVI - 12			
					XLVIII - 3			
					XLVIII - 8			
					XLIX - 7			

ELENCO DELLE CONCESSIONI DI COLTIVAZIONE ACCORDATE NELLA TERRAFERMA - Aggiornamento 28/febbraio/2010

885	CODICE E DENOMINAZIONE DELLA CONCESSIONE	TITOLARI DELLA CONCESSIONE e relative quote di partecipazione (%)	PROVVEDIMENTI CONCERNENTI LA CONCESSIONE		PERIODO DI VIGENZA	SCADENZA	AREA (Kmq)	UBICAZIONE DELLA CONCESSIONE
			Data	Natura del provvedimento				
	LUCERA	GAS PLUS ITALIANA (81,6) (r.u.) MEDOILGAS ITALIA (13,6) EDISON (4,8)	Decorrenza	BUIG	-	31/07/2017	155,86	PUGLIA (155,86) Foggia
			1/1/1995	XXXIX - 1				
			24/1/1996	Unificazione				
			9/5/1996	Modifica programma lavoro				
			14/6/1996	Cambio intestazione quota				
			14/6/1996	Trasferimento quota				
			12/3/1997	Cambio intestazione quota				
			5/4/2002	Modifica programma sviluppo				
			12/2/2004	Trasferimento quota				
			12/2/2004	Intestazione quota				
			20/7/2004	Cambio intestazione quota				
			30/6/2005	Cambio intestazione				
			16/4/2008	Trasferimento quota				
			15/5/2008	Cambio intestazione quota				
				Proroga				
			1/1/1997	Decorrenza				
			24/1/1996	Unificazione				
			9/5/1996	Modifica programma lavoro				
			14/6/1996	Cambio intestazione quota				
			14/6/1996	Trasferimento quota				
			12/3/1997	Cambio intestazione quota				
			5/4/2002	Modifica programma sviluppo				
			12/2/2004	Trasferimento quota				
			12/2/2004	Intestazione quota				
			20/7/2004	Cambio intestazione quota				
			30/6/2005	Cambio intestazione				
			16/4/2008	Trasferimento quota				
			15/5/2008	Cambio intestazione quota				
				Proroga				
			1/1/1997	Decorrenza				
			24/1/1996	Unificazione				
			9/5/1996	Modifica programma lavoro				
			14/6/1996	Cambio intestazione quota				
			14/6/1996	Trasferimento quota				
			12/3/1997	Cambio intestazione quota				
			5/4/2002	Modifica programma sviluppo				
			12/2/2004	Trasferimento quota				
			12/2/2004	Intestazione quota				
			20/7/2004	Cambio intestazione quota				
			30/6/2005	Cambio intestazione				
			16/4/2008	Trasferimento quota				
			15/5/2008	Cambio intestazione quota				
				Proroga				
			1/1/1997	Decorrenza				
			24/1/1996	Unificazione				
			9/5/1996	Modifica programma lavoro				
			14/6/1996	Cambio intestazione quota				
			14/6/1996	Trasferimento quota				
			12/3/1997	Cambio intestazione quota				
			5/4/2002	Modifica programma sviluppo				
			12/2/2004	Trasferimento quota				
			12/2/2004	Intestazione quota				
			20/7/2004	Cambio intestazione quota				
			30/6/2005	Cambio intestazione				
			16/4/2008	Trasferimento quota				
			15/5/2008	Cambio intestazione quota				
				Proroga				
			1/1/1997	Decorrenza				
			24/1/1996	Unificazione				
			9/5/1996	Modifica programma lavoro				
			14/6/1996	Cambio intestazione quota				
			14/6/1996	Trasferimento quota				
			12/3/1997	Cambio intestazione quota				
			5/4/2002	Modifica programma sviluppo				
			12/2/2004	Trasferimento quota				
			12/2/2004	Intestazione quota				
			20/7/2004	Cambio intestazione quota				
			30/6/2005	Cambio intestazione				
			16/4/2008	Trasferimento quota				
			15/5/2008	Cambio intestazione quota				
				Proroga				
			1/1/1997	Decorrenza				
			24/1/1996	Unificazione				
			9/5/1996	Modifica programma lavoro				
			14/6/1996	Cambio intestazione quota				
			14/6/1996	Trasferimento quota				
			12/3/1997	Cambio intestazione quota				
			5/4/2002	Modifica programma sviluppo				
			12/2/2004	Trasferimento quota				
			12/2/2004	Intestazione quota				
			20/7/2004	Cambio intestazione quota				
			30/6/2005	Cambio intestazione				
			16/4/2008	Trasferimento quota				
			15/5/2008	Cambio intestazione quota				
				Proroga				
			1/1/1997	Decorrenza				
			24/1/1996	Unificazione				
			9/5/1996	Modifica programma lavoro				
			14/6/1996	Cambio intestazione quota				
			14/6/1996	Trasferimento quota				
			12/3/1997	Cambio intestazione quota				
			5/4/2002	Modifica programma sviluppo				
			12/2/2004	Trasferimento quota				
			12/2/2004	Intestazione quota				
			20/7/2004	Cambio intestazione quota				
			30/6/2005	Cambio intestazione				
			16/4/2008	Trasferimento quota				
			15/5/2008	Cambio intestazione quota				
				Proroga				
			1/1/1997	Decorrenza				
			24/1/1996	Unificazione				
			9/5/1996	Modifica programma lavoro				
			14/6/1996	Cambio intestazione quota				
			14/6/1996	Trasferimento quota				
			12/3/1997	Cambio intestazione quota				
			5/4/2002	Modifica programma sviluppo				
			12/2/2004	Trasferimento quota				
			12/2/2004	Intestazione quota				
			20/7/2004	Cambio intestazione quota				
			30/6/2005	Cambio intestazione				
			16/4/2008	Trasferimento quota				
			15/5/2008	Cambio intestazione quota				
				Proroga				
			1/1/1997	Decorrenza				
			24/1/1996	Unificazione				
			9/5/1996	Modifica programma lavoro				
			14/6/1996	Cambio intestazione quota				
			14/6/1996	Trasferimento quota				
			12/3/1997	Cambio intestazione quota				
			5/4/2002	Modifica programma sviluppo				
			12/2/2004	Trasferimento quota				
			12/2/2004	Intestazione quota				
			20/7/2004	Cambio intestazione quota				
			30/6/2005	Cambio intestazione				
			16/4/2008	Trasferimento quota				
			15/5/2008	Cambio intestazione quota				
				Proroga				
			1/1/1997	Decorrenza				
			24/1/1996	Unificazione				
			9/5/1996	Modifica programma lavoro				
			14/6/1996	Cambio intestazione quota				
			14/6/1996	Trasferimento quota				
			12/3/1997	Cambio intestazione quota				
			5/4/2002	Modifica programma sviluppo				
			12/2/2004	Trasferimento quota				
			12/2/2004	Intestazione quota				
			20/7/2004	Cambio intestazione quota				
			30/6/2005	Cambio intestazione				
			16/4/2008	Trasferimento quota				
			15/5/2008	Cambio intestazione quota				
				Proroga				
			1/1/1997	Decorrenza				
			24/1/1996	Unificazione				
			9/5/1996	Modifica programma lavoro				
			14/6/1996	Cambio intestazione quota				
			14/6/1996	Trasferimento quota				
			12/3/1997	Cambio intestazione quota				
			5/4/2002	Modifica programma sviluppo				
			12/2/2004	Trasferimento quota				
			12/2/2004	Intestazione quota				
			20/7/2004	Cambio intestazione quota				
			30/6/2005	Cambio intestazione				
			16/4/2008	Trasferimento quota				
			15/5/2008	Cambio intestazione quota				
				Proroga				
			1/1/1997	Decorrenza				
			24/1/1996	Unificazione				
			9/5/1996	Modifica programma lavoro				
			14/6/1996	Cambio intestazione quota				
			14/6/1996	Trasferimento quota				
			12/3/1997	Cambio intestazione quota				
			5/4/2002	Modifica programma sviluppo				
			12/2/2004	Trasferimento quota				
			12/2/2004	Intestazione quota				
			20/7/2004	Cambio intestazione quota				
			30/6/2005	Cambio intestazione				
			16/4/2008	Trasferimento quota				
			15/5/2008	Cambio intestazione quota				
				Proroga				
			1/1/1997	Decorrenza				
			24/1/1996	Unificazione				
			9/5/1996	Modifica programma lavoro				
			14/6/1996	Cambio intestazione quota				
			14/6/1996	Trasferimento quota				
			12/3/1997	Cambio intestazione quota				
			5/4/2002	Modifica programma sviluppo				
			12/2/2004	Trasferimento quota				
			12/2/2004	Intestazione quota				
			20/7/2004	Cambio intestazione quota				
			30/6/2005	Cambio intestazione				
			16/4/2008	Trasferimento quota				
</								

ELENCO DELLE CONCESSIONI DI COLTIVAZIONE ACCORDATE NELLA TERRAFERMA - Aggiornamento 28/febbraio/2010

891	CODICE E DENOMINAZIONE DELLA CONCESSIONE CIGNONE	TITOLARI DELLA CONCESSIONE e relative quote di partecipazione (%) ENI (100) (r.u.)	PROVVEDIMENTI CONCERNENTI LA CONCESSIONE Data 20/10/1997 6/11/2001 Natura del provvedimento Attribuzione Conferma	PERIODO DI VIGENZA - -	SCADENZA 01/01/2017	AREA (Kmq) 135,59	UBICAZIONE DELLA CONCESSIONE LOMBARDIA (135,59) Cremona Brescia
	Nota: Presentata istanza di rinuncia pubblicata nel B.U.I.G. Anno LIII - N. 2.						
892	CODICE E DENOMINAZIONE DELLA CONCESSIONE CORTEMAGGIORE	TITOLARI DELLA CONCESSIONE e relative quote di partecipazione (%) ENI (100) (r.u.)	PROVVEDIMENTI CONCERNENTI LA CONCESSIONE Data 20/10/1997 15/10/2001 Natura del provvedimento Attribuzione Conferma	PERIODO DI VIGENZA - -	SCADENZA 01/01/2017	AREA (Kmq) 146,03	UBICAZIONE DELLA CONCESSIONE EMILIA ROMAGNA (144,83) Piacenza Parma LOMBARDIA (1,2) Cremona
894	CODICE E DENOMINAZIONE DELLA CONCESSIONE PONTETIDONE	TITOLARI DELLA CONCESSIONE e relative quote di partecipazione (%) GAS PLUS ITALIANA (100) (r.u.)	PROVVEDIMENTI CONCERNENTI LA CONCESSIONE Data 20/10/1997 1/6/1998 12/2/2004 20/7/2004 Natura del provvedimento Attribuzione Trasferimento Cambio intestazione Cambio intestazione	PERIODO DI VIGENZA - -	SCADENZA 01/01/2017	AREA (Kmq) 58,35	UBICAZIONE DELLA CONCESSIONE EMILIA ROMAGNA (56,05) Piacenza LOMBARDIA (2,3) Pavia
897	CODICE E DENOMINAZIONE DELLA CONCESSIONE SORESINA	TITOLARI DELLA CONCESSIONE e relative quote di partecipazione (%) ENI (100) (r.u.)	PROVVEDIMENTI CONCERNENTI LA CONCESSIONE Data 20/10/1997 Natura del provvedimento Attribuzione	PERIODO DI VIGENZA -	SCADENZA 01/01/2017	AREA (Kmq) 84,82	UBICAZIONE DELLA CONCESSIONE LOMBARDIA (84,82) Lodi Cremona
899	CODICE E DENOMINAZIONE DELLA CONCESSIONE VESCOVATO	TITOLARI DELLA CONCESSIONE e relative quote di partecipazione (%) PADANA ENERGIA (100) (r.u.)	PROVVEDIMENTI CONCERNENTI LA CONCESSIONE Data 20/10/1997 8/5/2002 8/5/2002 21/5/2008 9/2/2010 Natura del provvedimento Attribuzione Proroga Approvazione programma lavoro Proroga Trasferimento	PERIODO DI VIGENZA - -	SCADENZA 01/01/2012	AREA (Kmq) 29,13	UBICAZIONE DELLA CONCESSIONE LOMBARDIA (29,13) Cremona
900	CODICE E DENOMINAZIONE DELLA CONCESSIONE VILLAFORTUNA-TRECATE	TITOLARI DELLA CONCESSIONE e relative quote di partecipazione (%) ENI (100) (r.u.)	PROVVEDIMENTI CONCERNENTI LA CONCESSIONE Data 17/2/1998 Natura del provvedimento Attribuzione	PERIODO DI VIGENZA -	SCADENZA 01/01/2017	AREA (Kmq) 142,41	UBICAZIONE DELLA CONCESSIONE PIEMONTE (77,71) Novara LOMBARDIA (64,7) Milano

ELENCO DELLE CONCESSIONI DI COLTIVAZIONE ACCORDATE NELLA TERRAFERMA - Aggiornamento 28/febbraio/2010

902	CODICE E DENOMINAZIONE DELLA CONCESSIONE DOSSO DEGLI ANGELI	TITOLARI DELLA CONCESSIONE e relative quote di partecipazione (%) ENI (100) (r.u.)	Data 23/2/1998	PROVVEDIMENTI CONCERNENTI LA CONCESSIONE Natura del provvedimento Attribuzione	Decorrenza 1/1/1997	BUIG XLII - 3	PERIODO DI VIGENZA -	SCADENZA 01/01/2017	AREA (Kmq) 118,46	UBICAZIONE DELLA CONCESSIONE EMILIA ROMAGNA (118,46) Ravenna Ferrara
904	CODICE E DENOMINAZIONE DELLA CONCESSIONE GAGGIANO	TITOLARI DELLA CONCESSIONE e relative quote di partecipazione (%) ENI (100) (r.u.)	Data 17/3/1998	PROVVEDIMENTI CONCERNENTI LA CONCESSIONE Natura del provvedimento Attribuzione	Decorrenza 1/1/1997	BUIG XLII - 4	PERIODO DI VIGENZA -	SCADENZA 01/01/2017	AREA (Kmq) 101,64	UBICAZIONE DELLA CONCESSIONE LOMBARDIA (101,64) Pavia Milano
	Nota: Presentata istanza di proroga pubblicata nel B.U.I.G. Anno L - N. 1.									
905	CODICE E DENOMINAZIONE DELLA CONCESSIONE BAGNOLO MELLA	TITOLARI DELLA CONCESSIONE e relative quote di partecipazione (%) ENI (100) (r.u.)	Data 21/4/1998	PROVVEDIMENTI CONCERNENTI LA CONCESSIONE Natura del provvedimento Attribuzione	Decorrenza 1/1/1997	BUIG XLII - 5	PERIODO DI VIGENZA -	SCADENZA 01/01/2017	AREA (Kmq) 60,43	UBICAZIONE DELLA CONCESSIONE LOMBARDIA (60,43) Brescia
906	CODICE E DENOMINAZIONE DELLA CONCESSIONE SAN GERVASIO	TITOLARI DELLA CONCESSIONE e relative quote di partecipazione (%) ENI (100) (r.u.)	Data 21/4/1998	PROVVEDIMENTI CONCERNENTI LA CONCESSIONE Natura del provvedimento Attribuzione	Decorrenza 1/1/1997	BUIG XLII - 5	PERIODO DI VIGENZA -	SCADENZA 01/01/2017	AREA (Kmq) 77,45	UBICAZIONE DELLA CONCESSIONE LOMBARDIA (77,45) Brescia
908	CODICE E DENOMINAZIONE DELLA CONCESSIONE OVANENGO	TITOLARI DELLA CONCESSIONE e relative quote di partecipazione (%) PADANA ENERGIA (100) (r.u.)	Data 22/5/1998 9/2/2010	PROVVEDIMENTI CONCERNENTI LA CONCESSIONE Natura del provvedimento Attribuzione Trasferimento	Decorrenza 1/1/1997 1/1/2010	BUIG XLII - 6 LIV - 3	PERIODO DI VIGENZA -	SCADENZA 01/01/2017	AREA (Kmq) 41,11	UBICAZIONE DELLA CONCESSIONE LOMBARDIA (41,11) Brescia
910	CODICE E DENOMINAZIONE DELLA CONCESSIONE CANONICA	TITOLARI DELLA CONCESSIONE e relative quote di partecipazione (%) ENI (100) (r.u.)	Data 18/6/1998	PROVVEDIMENTI CONCERNENTI LA CONCESSIONE Natura del provvedimento Attribuzione	Decorrenza 1/1/1997	BUIG XLII - 6	PERIODO DI VIGENZA -	SCADENZA 01/01/2002	AREA (Kmq) 53,02	UBICAZIONE DELLA CONCESSIONE LOMBARDIA (53,02) Milano Bergamo
	Nota: Presentata istanza di proroga pubblicata nel B.U.I.G. - Anno XLV - N. 8									
911	CODICE E DENOMINAZIONE DELLA CONCESSIONE PESSANO	TITOLARI DELLA CONCESSIONE e relative quote di partecipazione (%) ENI (100) (r.u.)	Data 18/6/1998	PROVVEDIMENTI CONCERNENTI LA CONCESSIONE Natura del provvedimento Attribuzione	Decorrenza 1/1/1997	BUIG XLII - 6	PERIODO DI VIGENZA -	SCADENZA 01/01/2012	AREA (Kmq) 57,85	UBICAZIONE DELLA CONCESSIONE LOMBARDIA (57,85) Milano

ELENCO DELLE CONCESSIONI DI COLTIVAZIONE ACCORDATE NELLA TERRAFERMA - Aggiornamento 28/febbraio/2010

913	CODICE E DENOMINAZIONE DELLA CONCESSIONE SETTALA	TITOLARI DELLA CONCESSIONE e relative quote di partecipazione (%) PADANA ENERGIA (100) (r.u.)	PROVVEDIMENTI CONCERNENTI LA CONCESSIONE Data 18/6/1998 15/10/2001 9/2/2010 Natura del provvedimento Attribuzione Conferma Trasferimento	PERIODO DI VIGENZA -	SCADENZA 01/01/2017	AREA (Kmq) 84,55	UBICAZIONE DELLA CONCESSIONE LOMBARDIA (84,55) Milano Lodi
914	CODICE E DENOMINAZIONE DELLA CONCESSIONE SPILAMBERTO	TITOLARI DELLA CONCESSIONE e relative quote di partecipazione (%) PADANA ENERGIA (100) (r.u.)	PROVVEDIMENTI CONCERNENTI LA CONCESSIONE Data 8/6/1998 9/2/2010 Natura del provvedimento Attribuzione Trasferimento	PERIODO DI VIGENZA -	SCADENZA 01/01/2017	AREA (Kmq) 139,82	UBICAZIONE DELLA CONCESSIONE EMILIA ROMAGNA (139,82) Modena Bologna
915	CODICE E DENOMINAZIONE DELLA CONCESSIONE MIRANDOLA	TITOLARI DELLA CONCESSIONE e relative quote di partecipazione (%) PADANA ENERGIA (100) (r.u.)	PROVVEDIMENTI CONCERNENTI LA CONCESSIONE Data 15/6/1998 9/2/2010 Natura del provvedimento Attribuzione Trasferimento	PERIODO DI VIGENZA -	SCADENZA 01/01/2017	AREA (Kmq) 121,96	UBICAZIONE DELLA CONCESSIONE EMILIA ROMAGNA (121,66) Reggio Emilia Modena LOMBARDIA (0,3) Mantova
916	CODICE E DENOMINAZIONE DELLA CONCESSIONE PORTO CORSINI TERRA	TITOLARI DELLA CONCESSIONE e relative quote di partecipazione (%) PADANA ENERGIA (100) (r.u.)	PROVVEDIMENTI CONCERNENTI LA CONCESSIONE Data 15/6/1998 9/2/2010 Natura del provvedimento Attribuzione Trasferimento	PERIODO DI VIGENZA -	SCADENZA 01/01/2017	AREA (Kmq) 56,65	UBICAZIONE DELLA CONCESSIONE EMILIA ROMAGNA (56,65) Ravenna
917	CODICE E DENOMINAZIONE DELLA CONCESSIONE RAVENNA TERRA	TITOLARI DELLA CONCESSIONE e relative quote di partecipazione (%) PADANA ENERGIA (100) (r.u.)	PROVVEDIMENTI CONCERNENTI LA CONCESSIONE Data 15/6/1998 9/2/2010 Natura del provvedimento Attribuzione Trasferimento	PERIODO DI VIGENZA -	SCADENZA 01/01/2012	AREA (Kmq) 98,28	UBICAZIONE DELLA CONCESSIONE EMILIA ROMAGNA (98,28) Ravenna
918	CODICE E DENOMINAZIONE DELLA CONCESSIONE RECOVATO	TITOLARI DELLA CONCESSIONE e relative quote di partecipazione (%) GAS PLUS ITALIANA (100) (r.u.)	PROVVEDIMENTI CONCERNENTI LA CONCESSIONE Data 15/6/1998 26/4/2001 12/2/2004 20/7/2004 Natura del provvedimento Attribuzione Trasferimento Cambio intestazione Cambio intestazione	PERIODO DI VIGENZA -	SCADENZA 01/01/2017	AREA (Kmq) 36,75	UBICAZIONE DELLA CONCESSIONE EMILIA ROMAGNA (36,75) Modena Bologna

ELENCO DELLE CONCESSIONI DI COLTIVAZIONE ACCORDATE NELLA TERRAFERMA - Aggiornamento 28/febbraio/2010

919	CODICE E DENOMINAZIONE DELLA CONCESSIONE RIVALTA Nota: Presentata istanza di proroga pubblicata nel B.U.I.G. - Anno XLV - N. 1.	TITOLARI DELLA CONCESSIONE e relative quote di partecipazione (%) ENI (100) (r.u.)	PROVVEDIMENTI CONCERNENTI LA CONCESSIONE Data 15/6/1998 Natura del provvedimento Attribuzione	PERIODO DI VIGENZA -	SCADENZA 01/01/2002	AREA (Kmq) 19,59	UBICAZIONE DELLA CONCESSIONE EMILIA ROMAGNA (19,59) Reggio Emilia
920	CODICE E DENOMINAZIONE DELLA CONCESSIONE SAN POTTIO Nota: Presentata istanza di proroga pubblicata nel B.U.I.G. - Anno L - N. 1.	TITOLARI DELLA CONCESSIONE e relative quote di partecipazione (%) PADANA ENERGIA (100) (r.u.)	PROVVEDIMENTI CONCERNENTI LA CONCESSIONE Data 15/6/1998 10/3/2004 9/2/2010 Natura del provvedimento Attribuzione Proroga Trasferimento	PERIODO DI VIGENZA -	SCADENZA 01/01/2007	AREA (Kmq) 73,78	UBICAZIONE DELLA CONCESSIONE EMILIA ROMAGNA (73,78) Ravenna
921	CODICE E DENOMINAZIONE DELLA CONCESSIONE TRESIGALLO Nota: Presentata istanza di rinuncia pubblicata nel B.U.I.G. - Anno XLVIII - N. 9.	TITOLARI DELLA CONCESSIONE e relative quote di partecipazione (%) ENI (100) (r.u.)	PROVVEDIMENTI CONCERNENTI LA CONCESSIONE Data 15/6/1998 15/10/2001 Natura del provvedimento Attribuzione Conferma	PERIODO DI VIGENZA -	SCADENZA 01/01/2017	AREA (Kmq) 100,15	UBICAZIONE DELLA CONCESSIONE EMILIA ROMAGNA (100,15) Ferrara
922	CODICE E DENOMINAZIONE DELLA CONCESSIONE ALFONSINE	TITOLARI DELLA CONCESSIONE e relative quote di partecipazione (%) ENI (100) (r.u.)	PROVVEDIMENTI CONCERNENTI LA CONCESSIONE Data 18/6/1998 27/9/2001 Natura del provvedimento Attribuzione Conferma	PERIODO DI VIGENZA -	SCADENZA 01/01/2017	AREA (Kmq) 85,88	UBICAZIONE DELLA CONCESSIONE EMILIA ROMAGNA (85,88) Ravenna
924	CODICE E DENOMINAZIONE DELLA CONCESSIONE SANTERNO	TITOLARI DELLA CONCESSIONE e relative quote di partecipazione (%) PADANA ENERGIA (100) (r.u.)	PROVVEDIMENTI CONCERNENTI LA CONCESSIONE Data 18/6/1998 9/2/2010 Natura del provvedimento Attribuzione Trasferimento	PERIODO DI VIGENZA -	SCADENZA 01/01/2017	AREA (Kmq) 39,39	UBICAZIONE DELLA CONCESSIONE EMILIA ROMAGNA (39,39) Ravenna Bologna
926	CODICE E DENOMINAZIONE DELLA CONCESSIONE PIETRAMALA Nota: Presentata istanza di proroga pubblicata nel B.U.I.G. - Anno XLIX - N. 7.	TITOLARI DELLA CONCESSIONE e relative quote di partecipazione (%) SIM (100) (r.u.)	PROVVEDIMENTI CONCERNENTI LA CONCESSIONE Data 4/8/1999 Natura del provvedimento Unificazione	PERIODO DI VIGENZA -	SCADENZA 15/01/2006	AREA (Kmq) 27,16	UBICAZIONE DELLA CONCESSIONE TOSCANA (21,86) Firenze EMILIA ROMAGNA (5,3) Bologna

ELENCO DELLE CONCESSIONI DI COLTIVAZIONE ACCORDATE NELLA TERRAFERMA - Aggiornamento 28/febbraio/2010

927	CODICE E DENOMINAZIONE DELLA CONCESSIONE RECOLETA	TITOLARI DELLA CONCESSIONE e relative quote di partecipazione (%) GAS PLUS ITALIANA (100) (r.u.)	PROVVEDIMENTI CONCERNENTI LA CONCESSIONE Data 8/9/1999 12/2/2004 20/7/2004 Natura del provvedimento Conferimento Cambio intestazione Cambio intestazione	PERIODO DI VIGENZA -	SCADENZA 08/09/2019	AREA (Km ^q) 44,62	UBICAZIONE DELLA CONCESSIONE BASILICATA (44,62) Matera
928	CODICE E DENOMINAZIONE DELLA CONCESSIONE GORGOGNONE	TITOLARI DELLA CONCESSIONE e relative quote di partecipazione (%) TOTAL E&P ITALIA (50) (r.u.) SHELL ITALIA E P (25) ESSO ITALIANA (25)	PROVVEDIMENTI CONCERNENTI LA CONCESSIONE Data 19/11/1999 16/3/2000 20/3/2000 29/11/2000 20/4/2001 15/11/2002 5/6/2003 16/7/2003 12/2/2004 31/7/2007 9/2/2010 Natura del provvedimento Unificazione Approvazione nuovo programma di ricerca Cambio intestazione quota Cambio intestazione quota Cambio intestazione quota Trasferimento quota e nomina r.u. Cambio intestazione quota Cambio intestazione quota Cambio intestazione quota Adeguamento programma lavori Trasferimento quota	PERIODO DI VIGENZA -	SCADENZA 14/07/2013	AREA (Km ^q) 290,59	UBICAZIONE DELLA CONCESSIONE BASILICATA (290,59) Potenza Matera
930	CODICE E DENOMINAZIONE DELLA CONCESSIONE MIGLIANICO	TITOLARI DELLA CONCESSIONE e relative quote di partecipazione (%) ADRIATICA IDROCARBURI (100) (r.u.)	PROVVEDIMENTI CONCERNENTI LA CONCESSIONE Data 19/4/2002 6/7/2005 9/2/2010 Natura del provvedimento Conferimento Modifica programma lavoro Trasferimento	PERIODO DI VIGENZA 1° periodo	SCADENZA 19/04/2022	AREA (Km ^q) 29,3	UBICAZIONE DELLA CONCESSIONE ABRUZZO (29,3) Chieti
931	CODICE E DENOMINAZIONE DELLA CONCESSIONE QUARTO	TITOLARI DELLA CONCESSIONE e relative quote di partecipazione (%) PADANA ENERGIA (66,66666666667) (r.u.) EDISON (33,3333333333333)	PROVVEDIMENTI CONCERNENTI LA CONCESSIONE Data 12/1/2004 12/2/2004 9/2/2010 Natura del provvedimento Conferimento Intestazione quota Trasferimento quota	PERIODO DI VIGENZA 1° periodo	SCADENZA 12/01/2024	AREA (Km ^q) 58,42	UBICAZIONE DELLA CONCESSIONE EMILIA ROMAGNA (58,42) Piacenza
932	CODICE E DENOMINAZIONE DELLA CONCESSIONE VAL D'AGRI	TITOLARI DELLA CONCESSIONE e relative quote di partecipazione (%) ENI (60,77) (r.u.) SHELL ITALIA E P (39,23)	PROVVEDIMENTI CONCERNENTI LA CONCESSIONE Data 28/12/2005 18/2/2008 Natura del provvedimento Unificazione Adeguamento ripartizione quote	PERIODO DI VIGENZA -	SCADENZA 26/10/2019	AREA (Km ^q) 660,15	UBICAZIONE DELLA CONCESSIONE BASILICATA (660,15) Potenza
933	CODICE E DENOMINAZIONE DELLA CONCESSIONE CAPPARUCCIA	TITOLARI DELLA CONCESSIONE e relative quote di partecipazione (%) ADRIATICA IDROCARBURI (77,8) (r.u.) EDISON (22,2)	PROVVEDIMENTI CONCERNENTI LA CONCESSIONE Data 7/10/2008 9/2/2010 Natura del provvedimento Conferimento Trasferimento quota	PERIODO DI VIGENZA -	SCADENZA 11/07/2026	AREA (Km ^q) 59,55	UBICAZIONE DELLA CONCESSIONE MARCHE (59,55) Ascoli Piceno

ELENCO DELLE CONCESSIONI DI COLTIVAZIONE ACCORDATE NELLA TERRAFERMA - Aggiornamento 28/febbraio/2010

934

CODICE E DENOMINAZIONE DELLA CONCESSIONE	TITOLARI DELLA CONCESSIONE e relative quote di partecipazione (%)	PROVVEDIMENTI CONCERNENTI LA CONCESSIONE		PERIODO DI VIGENZA	SCADENZA	AREA (Km ^q)	UBICAZIONE DELLA CONCESSIONE
		Data	Natura del provvedimento				
CASCINA CASTELLO	NORTHSUN ITALIA (100) (r.u.)	22/10/2008	Conferimento	22/10/2008	22/10/2028	14,49	LOMBARDIA (14,49) Milano Lodi Cremona

935

CODICE E DENOMINAZIONE DELLA CONCESSIONE	TITOLARI DELLA CONCESSIONE e relative quote di partecipazione (%)	PROVVEDIMENTI CONCERNENTI LA CONCESSIONE		PERIODO DI VIGENZA	SCADENZA	AREA (Km ^q)	UBICAZIONE DELLA CONCESSIONE
		Data	Natura del provvedimento				
SILLARO	NORTHSUN ITALIA (65) (r.u.) PO VALLEY OPERATIONS PTY (35)	29/10/2008	Conferimento	29/10/2008	29/10/2028	7,37	EMILIA ROMAGNA (7,37) Ravenna Bologna

ELENCO DELLE CONCESSIONI DI COLTIVAZIONE ACCORDATE IN SICILIA - Aggiornamento 28/febbraio/2010

CONCESSIONI DI COLTIVAZIONE ACCORDATE IN SICILIA

Legge Regionale 20 marzo 1950 n.30 e successive modificazioni

In Sicilia sono vigenti n. 14 CONCESSIONI DI COLTIVAZIONE per complessivi 599,56 Kmq

Regione	Numero concessioni	Superficie (Kmq)
SICILIA	14	588,87

ELENCO DELLE CONCESSIONI DI COLTIVAZIONE ACCORDATE IN SICILIA - Aggiornamento 28/febbraio/2010

320	CODICE E DENOMINAZIONE DELLA CONCESSIONE BRONTE - S. NICOLA	TITOLARI DELLA CONCESSIONE e relative quote di partecipazione (%) ENI MEDITERRANEA IDROCARBURI (100) (r.u.)	PROVVEDIMENTI CONCERNENTI LA CONCESSIONE Data Natura del provvedimento	PERIODO DI VIGENZA 1 ^a proroga	SCADENZA 02/03/2013	AREA (Kmq) 14,23	UBICAZIONE DELLA CONCESSIONE SICILIA (14,23) Messina Catania
321	CODICE E DENOMINAZIONE DELLA CONCESSIONE COMISO II	TITOLARI DELLA CONCESSIONE e relative quote di partecipazione (%) EDISON GAS (100) (r.u.)	PROVVEDIMENTI CONCERNENTI LA CONCESSIONE Data Natura del provvedimento	PERIODO DI VIGENZA -	SCADENZA 20/05/2011	AREA (Kmq) 3,7	UBICAZIONE DELLA CONCESSIONE SICILIA (3,7) Ragusa
322	CODICE E DENOMINAZIONE DELLA CONCESSIONE FIUMETTO	TITOLARI DELLA CONCESSIONE e relative quote di partecipazione (%) ENI MEDITERRANEA IDROCARBURI (100) (r.u.)	PROVVEDIMENTI CONCERNENTI LA CONCESSIONE Data Natura del provvedimento	PERIODO DI VIGENZA 1° periodo	SCADENZA 24/08/2011	AREA (Kmq) 20,94	UBICAZIONE DELLA CONCESSIONE SICILIA (20,94) Catania Enna
323	CODICE E DENOMINAZIONE DELLA CONCESSIONE GAGLIANO	TITOLARI DELLA CONCESSIONE e relative quote di partecipazione (%) ENI MEDITERRANEA IDROCARBURI (100) (r.u.)	PROVVEDIMENTI CONCERNENTI LA CONCESSIONE Data Natura del provvedimento	PERIODO DI VIGENZA 1 ^a proroga	SCADENZA 01/09/2012	AREA (Kmq) 116,23	UBICAZIONE DELLA CONCESSIONE SICILIA (116,23) Enna
324	CODICE E DENOMINAZIONE DELLA CONCESSIONE GELA	TITOLARI DELLA CONCESSIONE e relative quote di partecipazione (%) ENI MEDITERRANEA IDROCARBURI (100) (r.u.)	PROVVEDIMENTI CONCERNENTI LA CONCESSIONE Data Natura del provvedimento	PERIODO DI VIGENZA 1 ^a proroga	SCADENZA 09/08/2018	AREA (Kmq) 92,22	UBICAZIONE DELLA CONCESSIONE SICILIA (92,22) Caltanissetta
325	CODICE E DENOMINAZIONE DELLA CONCESSIONE GTAURONE	TITOLARI DELLA CONCESSIONE e relative quote di partecipazione (%) ENI MEDITERRANEA IDROCARBURI (100) (r.u.)	PROVVEDIMENTI CONCERNENTI LA CONCESSIONE Data Natura del provvedimento	PERIODO DI VIGENZA 1 ^a proroga	SCADENZA 29/09/2014	AREA (Kmq) 13	UBICAZIONE DELLA CONCESSIONE SICILIA (13) Caltanissetta
326	CODICE E DENOMINAZIONE DELLA CONCESSIONE IRMINIO	TITOLARI DELLA CONCESSIONE e relative quote di partecipazione (%) IRMINIO (100) (r.u.)	PROVVEDIMENTI CONCERNENTI LA CONCESSIONE Data Natura del provvedimento	PERIODO DI VIGENZA 1° periodo	SCADENZA 25/01/2012	AREA (Kmq) 39,76	UBICAZIONE DELLA CONCESSIONE SICILIA (39,76) Ragusa

ELENCO DELLE CONCESSIONI DI COLTIVAZIONE ACCORDATE IN SICILIA - Aggiornamento 28/febbraio/2010

327	CODICE E DENOMINAZIONE DELLA CONCESSIONE LIPPONE - MAZARA DEL VALLO	TITOLARI DELLA CONCESSIONE e relative quote di partecipazione (%) ENI MEDITERRANEA IDROCARBURI (100) (r.u.)	Data	PROVVEDIMENTI CONCERNENTI LA CONCESSIONE Natura del provvedimento	Decorrenza	BUIG	PERIODO DI VIGENZA 1ª proroga	SCADENZA 13/10/2007	AREA (Kmq) 16,57	UBICAZIONE DELLA CONCESSIONE SICILIA (16,57) Trapani
Nota: Proroga in istruttoria										
328	CODICE E DENOMINAZIONE DELLA CONCESSIONE RAGUSA	TITOLARI DELLA CONCESSIONE e relative quote di partecipazione (%) ENI MEDITERRANEA IDROCARBURI (100) (r.u.)	Data	PROVVEDIMENTI CONCERNENTI LA CONCESSIONE Natura del provvedimento	Decorrenza	BUIG	PERIODO DI VIGENZA 1ª proroga	SCADENZA 30/11/2014	AREA (Kmq) 77,56	UBICAZIONE DELLA CONCESSIONE SICILIA (77,56) Ragusa
329	CODICE E DENOMINAZIONE DELLA CONCESSIONE ROCCA CAVALLO	TITOLARI DELLA CONCESSIONE e relative quote di partecipazione (%) ENI MEDITERRANEA IDROCARBURI (100) (r.u.)	Data	PROVVEDIMENTI CONCERNENTI LA CONCESSIONE Natura del provvedimento	Decorrenza	BUIG	PERIODO DI VIGENZA 1° periodo	SCADENZA 08/06/2011	AREA (Kmq) 37,31	UBICAZIONE DELLA CONCESSIONE SICILIA (29,33) Messina Enna Catania
330	CODICE E DENOMINAZIONE DELLA CONCESSIONE NOTO	TITOLARI DELLA CONCESSIONE e relative quote di partecipazione (%) ENI MEDITERRANEA IDROCARBURI (100) (r.u.)	Data	PROVVEDIMENTI CONCERNENTI LA CONCESSIONE Natura del provvedimento	Decorrenza	BUIG	PERIODO DI VIGENZA 1° periodo	SCADENZA 08/01/2019	AREA (Kmq) 21,4	UBICAZIONE DELLA CONCESSIONE SICILIA (21,4) Ragusa Siracusa
331	CODICE E DENOMINAZIONE DELLA CONCESSIONE CASE SCHILLACI	TITOLARI DELLA CONCESSIONE e relative quote di partecipazione (%) ENI MEDITERRANEA IDROCARBURI (100) (r.u.)	Data	PROVVEDIMENTI CONCERNENTI LA CONCESSIONE Natura del provvedimento	Decorrenza	BUIG	PERIODO DI VIGENZA 1° periodo	SCADENZA 01/07/2024	AREA (Kmq) 52,5	UBICAZIONE DELLA CONCESSIONE SICILIA (52,5) Catania Enna
332	CODICE E DENOMINAZIONE DELLA CONCESSIONE SAMPERI	TITOLARI DELLA CONCESSIONE e relative quote di partecipazione (%) ENI MEDITERRANEA IDROCARBURI (100) (r.u.)	Data	PROVVEDIMENTI CONCERNENTI LA CONCESSIONE Natura del provvedimento	Decorrenza	BUIG	PERIODO DI VIGENZA 1° periodo	SCADENZA 30/09/2024	AREA (Kmq) 71,91	UBICAZIONE DELLA CONCESSIONE SICILIA (69,2) Messina Enna
333	CODICE E DENOMINAZIONE DELLA CONCESSIONE S. ANNA	TITOLARI DELLA CONCESSIONE e relative quote di partecipazione (%) ENI MEDITERRANEA IDROCARBURI (100) (r.u.)	Data	PROVVEDIMENTI CONCERNENTI LA CONCESSIONE Natura del provvedimento	Decorrenza	BUIG	PERIODO DI VIGENZA 1° periodo	SCADENZA 29/04/2029	AREA (Kmq) 22,23	UBICAZIONE DELLA CONCESSIONE SICILIA (22,23) Ragusa

ELENCO DELLE CONCESSIONI DI COLTIVAZIONE ACCORDATE NEL SOTTOFONDO MARINO - Aggiornamento 28/febbraio/2010

CONCESSIONI DI COLTIVAZIONE ACCORDATE NEL SOTTOFONDO MARINO

Leggi 21 luglio 1967, n. 613 e successive modificazioni, 9 gennaio 1991, n. 9 e Decreto Legislativo 25 novembre 1996, n. 625

Nel sottofondo marino sono vigenti n. 66 CONCESSIONI DI COLTIVAZIONE per complessivi 8955,07 Km²

Zona marina	Numero concessioni	Superficie (Km ²)
EMILIA ROMAGNA	0	15,00
ZONA A	37	4.066,79
ZONA B	19	3.365,13
ZONA C	3	659,51
ZONA D	3	153,41
ZONA F	3	618,67

Nota:

Nel caso di titoli afferenti a due o più zone finitime, a ciascuna di tali zone viene attribuita la parte di area del titolo minerario ad essa afferente e l'unità mineraria viene attribuita alla zona cui compete la parte maggiore dell'area del titolo medesimo

ELENCO DELLE CONCESSIONI DI COLTIVAZIONE ACCORDATE NEL SOTTOFONDO MARINO - Aggiornamento 28/febbraio/2010

955	CODICE E DENOMINAZIONE DELLA CONCESSIONE	TITOLARI DELLA CONCESSIONE e relative quote di partecipazione (%)	PROVVEDIMENTI CONCERNENTI LA CONCESSIONE		PERIODO DI VIGENZA	SCADENZA	AREA (Kmq)	UBICAZIONE DELLA CONCESSIONE
			Data	Natura del provvedimento				
C.C 1.AG		ENI MEDITERRANEA IDROCARBURI (100) (r.u.)	6/10/1970	Rinnovo	18/8/1977	XV - 1	79,91	ZONA C (79,91)
			2/9/1996	Modifica programma lavoro	2/9/1996	XL - 10		
			28/4/1997	Proroga	18/8/1997	XLI - 5		
			22/7/1997	Approvazione nuovo piano sviluppo	22/7/1997	XLI - 8		
			13/2/1998	Cambio intestazione	1/1/1998	XLII - 3		
			3/10/2005	Trasferimento	13/1/2005	XLIX - 11		
			10/6/2008	Proroga	18/8/2007	LII - 7		
956								
	CODICE E DENOMINAZIONE DELLA CONCESSIONE	TITOLARI DELLA CONCESSIONE e relative quote di partecipazione (%)	PROVVEDIMENTI CONCERNENTI LA CONCESSIONE		PERIODO DI VIGENZA	SCADENZA	AREA (Kmq)	UBICAZIONE DELLA CONCESSIONE
A.C 1.AG		ENI (100) (r.u.)	2/12/1970	Natura del provvedimento	13/9/1970	XV - 1	152,94	ZONA A (152,94)
			6/8/1993	Conferimento	6/8/1993	XXXVII - 9		
			20/9/1996	Approvazione nuovo piano sviluppo	20/9/1996	XL - 10		
			13/2/1998	Modifica programma sviluppo	1/1/1998	XLII - 3		
			23/5/2001	Cambio intestazione	13/9/2000	XLV - 6		
			7/6/2001	Proroga	7/6/2001	XLV - 7		
				Modifica programma sviluppo				
957								
	CODICE E DENOMINAZIONE DELLA CONCESSIONE	TITOLARI DELLA CONCESSIONE e relative quote di partecipazione (%)	PROVVEDIMENTI CONCERNENTI LA CONCESSIONE		PERIODO DI VIGENZA	SCADENZA	AREA (Kmq)	UBICAZIONE DELLA CONCESSIONE
B.C 2.LF		EDISON (95) (r.u.) GAS PLUS ITALIANA (5)	2/12/1970	Natura del provvedimento	2/12/1970	XV - 1	38,07	ZONA B (38,07)
			24/4/1979	Conferimento	27/11/1978	XXIII - 7		
			4/8/1993	Cambio intestazione quota	23/4/1992	XXXVII - 10		
			9/5/1996	Cambio intestazione quota	1/1/1996	XL - 6		
			9/5/1996	Cambio intestazione quota	1/3/1996	XL - 6		
			23/11/1998	Cambio intestazione quota	29/6/1998	XLII - 12		
			15/9/1999	Cambio intestazione quota	1/7/1999	XLIII - 10		
			31/5/2001	Proroga	2/12/2000	XLV - 6		
			12/2/2004	Cambio intestazione quota	1/12/2003	XLVIII - 3		
			20/7/2004	Cambio intestazione quota	1/1/2004	XLVIII - 3		
				Cambio intestazione quota	18/5/2004	XLVIII - 8		
958								
	CODICE E DENOMINAZIONE DELLA CONCESSIONE	TITOLARI DELLA CONCESSIONE e relative quote di partecipazione (%)	PROVVEDIMENTI CONCERNENTI LA CONCESSIONE		PERIODO DI VIGENZA	SCADENZA	AREA (Kmq)	UBICAZIONE DELLA CONCESSIONE
A.C 2.AS		ENI (100) (r.u.)	3/12/1970	Natura del provvedimento	3/12/1970	XV - 1	54,56	ZONA A (54,56)
			10/3/1971	Conferimento	10/3/1971	XV - 4		
			13/2/1998	Trasferimento quota	1/1/1998	XLII - 3		
			13/6/2001	Cambio intestazione	3/12/2000	XLV - 7		

ELENCO DELLE CONCESSIONI DI COLTIVAZIONE ACCORDATE NEL SOTTOFONDO MARINO - Aggiornamento 28/febbraio/2010

959	CODICE E DENOMINAZIONE DELLA CONCESSIONE	TITOLARI DELLA CONCESSIONE e relative quote di partecipazione (%) ENI (100) (r.u.)	PROVVEDIMENTI CONCERNENTI LA CONCESSIONE		PERIODO DI VIGENZA	SCADENZA	AREA (Kmq)	UBICAZIONE DELLA CONCESSIONE		
			Data	Natura del provvedimento						
A.C 3.AS			3/12/1970	Conferimento	3/12/1970		23,476	ZONA A (23,476)		
			10/3/1971	Trasferimento quota	10/3/1971					
			6/8/1993	Approvazione nuovo piano sviluppo	6/8/1993	XXXVII - 9				
			20/9/1996	Modifica programma sviluppo	20/9/1996	XL - 10				
			13/2/1998	Cambio intestazione	1/1/1998	XLII - 3				
			13/6/2001	Proroga	3/12/2000	XLV - 7				
960	CODICE E DENOMINAZIONE DELLA CONCESSIONE	TITOLARI DELLA CONCESSIONE e relative quote di partecipazione (%) ENI (100) (r.u.)	PROVVEDIMENTI CONCERNENTI LA CONCESSIONE		PERIODO DI VIGENZA	SCADENZA	AREA (Kmq)	UBICAZIONE DELLA CONCESSIONE		
			Data	Natura del provvedimento						
			15/3/1973	Conferimento					15/3/1973	XVII - 6
			7/7/1973	Trasferimento quota					7/7/1973	XVII - 11
			31/7/1986	Approvazione piano sviluppo					31/7/1986	XXXI - 3
			24/3/1992	Approvazione nuovo piano sviluppo					24/3/1992	XXXVI - 5
			13/2/1998	Cambio intestazione					1/1/1998	XLII - 3
20/2/2001	Modifica programma sviluppo	20/2/2001	XLV - 3							
27/11/2003	Proroga	15/3/2003	XLVIII - 1							
961	CODICE E DENOMINAZIONE DELLA CONCESSIONE	TITOLARI DELLA CONCESSIONE e relative quote di partecipazione (%) ADRIATICA IDROCARBURI (100) (r.u.)	PROVVEDIMENTI CONCERNENTI LA CONCESSIONE		PERIODO DI VIGENZA	SCADENZA	AREA (Kmq)	UBICAZIONE DELLA CONCESSIONE		
			Data	Natura del provvedimento						
			7/7/1973	Conferimento					7/7/1973	XVIII - 2
			30/10/1974	Trasferimento quota					30/10/1974	XIX - 3
			7/2/1976	Trasferimento quota					7/2/1976	XX - 5
			14/12/1981	Ampliamento					27/5/1980	XXVI - 6
			31/7/1986	Modifica programma lavoro					31/7/1986	XXXI - 2
13/2/1998	Cambio intestazione	1/1/1998	XLII - 3							
4/12/1998	Approvazione programma sviluppo ed esplorazione	4/12/1998	XLIII - 1							
23/10/2000	approvazione programma sviluppo e perforazione	23/10/2000	XLIV - 11							
12/5/2003	Proroga	7/7/2003	XLVII - 6							
9/2/2010	Trasferimento	1/1/2010	LIV - 3							
962	CODICE E DENOMINAZIONE DELLA CONCESSIONE	TITOLARI DELLA CONCESSIONE e relative quote di partecipazione (%) ADRIATICA IDROCARBURI (100) (r.u.)	PROVVEDIMENTI CONCERNENTI LA CONCESSIONE		PERIODO DI VIGENZA	SCADENZA	AREA (Kmq)	UBICAZIONE DELLA CONCESSIONE		
			Data	Natura del provvedimento						
			7/7/1973	Conferimento					7/7/1973	XVIII - 2
			30/10/1974	Trasferimento quota					30/10/1974	XIX - 3
			7/2/1976	Trasferimento quota					7/2/1976	XX - 5
			13/2/1998	Cambio intestazione					1/1/1998	XLII - 3
			7/4/2003	Proroga					7/7/2003	XLVII - 5
9/2/2010	Trasferimento	1/1/2010	LIV - 3							

Nota: Presentata istanza di proroga pubblicata nel B.U.I.G. Anno XLVI - N. 8.

ELENCO DELLE CONCESSIONI DI COLTIVAZIONE ACCORDATE NEL SOTTOFONDO MARINO - Aggiornamento 28/febbraio/2010

963	CODICE E DENOMINAZIONE DELLA CONCESSIONE	TITOLARI DELLA CONCESSIONE e relative quote di partecipazione (%)	PROVVEDIMENTI CONCERNENTI LA CONCESSIONE		PERIODO DI VIGENZA	SCADENZA	AREA (kmq)	UBICAZIONE DELLA CONCESSIONE
			Data	Natura del provvedimento				
	D.C 1.AG	IONICA GAS (100) (r.u.)	7/7/1973	Natura del provvedimento	-	07/07/2013	68,42	ZONA D (68,42)
			7/7/1973	Conferimento	Decorrenza			
			5/7/1994	Aggiornamento programma lavoro	XVII - 2			
			13/2/1998	Cambio intestazione	XXXVIII - 8			
			11/2/2003	Proroga	XLII - 3			
			9/2/2010	Trasferimento	XLVII - 3			
					LIV - 3			
	964							
	CODICE E DENOMINAZIONE DELLA CONCESSIONE	TITOLARI DELLA CONCESSIONE e relative quote di partecipazione (%)	PROVVEDIMENTI CONCERNENTI LA CONCESSIONE		PERIODO DI VIGENZA	SCADENZA	AREA (kmq)	UBICAZIONE DELLA CONCESSIONE
	A.C 5.AV	ENI (100) (r.u.)	Data	Natura del provvedimento	-	03/03/2014	19,16	ZONA A (19,16)
			3/3/1974	Conferimento	Decorrenza			
			23/7/1975	Trasferimento quota	XVII - 6			
			9/4/1976	Trasferimento quota	XX - 1			
			30/6/1980	Trasferimento quota	XX - 6			
			4/3/1996	Modifica programma lavoro	XXIV - 7			
			13/2/1998	Cambio intestazione	XL - 4			
			3/12/2004	Proroga	XLII - 3			
					XLIX - 1			
	965							
	CODICE E DENOMINAZIONE DELLA CONCESSIONE	TITOLARI DELLA CONCESSIONE e relative quote di partecipazione (%)	PROVVEDIMENTI CONCERNENTI LA CONCESSIONE		PERIODO DI VIGENZA	SCADENZA	AREA (kmq)	UBICAZIONE DELLA CONCESSIONE
	A.C 7.AS	ENI (100) (r.u.)	Data	Natura del provvedimento	-	12/11/2014	210,16	ZONA A (210,16)
			12/11/1974	Conferimento	Decorrenza			
			7/2/1976	Trasferimento quota	XIX - 4			
			26/6/1981	Ampliamento	XX - 5			
			20/11/1985	Modifica programma lavoro	XXVI - 4			
			13/2/1998	Cambio intestazione	XXX - 4			
			25/1/1999	Modifica programma sviluppo	XLII - 3			
			10/5/2004	Proroga	XLIII - 2			
					XLVIII - 6			
	966							
	CODICE E DENOMINAZIONE DELLA CONCESSIONE	TITOLARI DELLA CONCESSIONE e relative quote di partecipazione (%)	PROVVEDIMENTI CONCERNENTI LA CONCESSIONE		PERIODO DI VIGENZA	SCADENZA	AREA (kmq)	UBICAZIONE DELLA CONCESSIONE
	B.C 5.AS	ADRIATICA IDROCARBURI (100) (r.u.)	Data	Natura del provvedimento	-	12/11/2014	98,35	ZONA B (98,35)
			12/11/1974	Conferimento	Decorrenza			
			7/2/1976	Trasferimento quota	XIX - 4			
			5/10/1996	Modifica programma lavoro	XX - 5			
			13/2/1998	Cambio intestazione	XL - 11			
			3/12/2004	Proroga	XLII - 3			
			9/2/2010	Trasferimento	XLIX - 1			
					LIV - 3			
	967							
	CODICE E DENOMINAZIONE DELLA CONCESSIONE	TITOLARI DELLA CONCESSIONE e relative quote di partecipazione (%)	PROVVEDIMENTI CONCERNENTI LA CONCESSIONE		PERIODO DI VIGENZA	SCADENZA	AREA (kmq)	UBICAZIONE DELLA CONCESSIONE
	A.C 6.AS	ENI (100) (r.u.)	Data	Natura del provvedimento	-	12/11/2014	33,37	ZONA A (33,37)
			12/11/1974	Conferimento	Decorrenza			
			7/2/1976	Trasferimento quota	XIX - 5			
			13/2/1998	Cambio intestazione	XX - 5			
			3/12/2004	Proroga	XLII - 3			
					XLIX - 1			

ELENCO DELLE CONCESSIONI DI COLTIVAZIONE ACCORDATE NEL SOTTOFONDO MARINO - Aggiornamento 28/febbraio/2010

971 CODICE E DENOMINAZIONE DELLA CONCESSIONE	TITOLARI DELLA CONCESSIONE e relative quote di partecipazione (%)	PROVVEDIMENTI CONCERNENTI LA CONCESSIONE		PERIODO DI VIGENZA	SCADENZA	AREA (Kmq)	UBICAZIONE DELLA CONCESSIONE								
		Data	Natura del provvedimento												
B.C 8.LF	EDISON (61,7175) (r.u.) ENI (38,2825)	9/3/1978	Conferimento	9/3/1978	-	369,62	ZONA B (369,62)								
		20/11/1978	Trasferimento quota	20/11/1978				XXII - 7							
		16/7/1979	Cambio intestazione quota	27/11/1978				XXIII - 3							
		13/9/1982	Trasferimento quota	3/9/1982				XXII - 9							
		4/4/1984	Modifica programma lavoro	4/4/1984				XXVI - 12							
		8/5/1984	Trasferimento quota	8/5/1984				XXVIII - 7							
		20/11/1985	Approvazione programma definitivo	20/11/1985				XXVIII - 10							
		15/4/1987	Trasferimento quota	15/4/1987				XXX - 4							
		3/7/1989	Modifica programma lavoro	3/7/1989				XXXI - 11							
		29/6/1990	Approvazione nuovo programma lavoro	29/6/1990				XXXVI - 6							
		9/9/1991	Approvazione nuovo programma di sviluppo e ricerca	9/9/1991				XXXV - 10							
		4/8/1993	Cambio intestazione quota	23/4/1992				XXXVII - 10							
		13/2/1998	Cambio intestazione quota	1/1/1998				XLII - 3							
		23/11/1998	Cambio intestazione quota	29/6/1998				XLII - 12							
		15/9/1999	Cambio intestazione quota	1/7/1999				XLIII - 10							
12/2/2004	Intestazione quota	1/12/2003	XLVIII - 3												
29/2/2008	Approvazione programma lavoro	29/2/2008	LII - 3												
29/2/2008	Proroga	9/3/2008	LII - 3												
972 CODICE E DENOMINAZIONE DELLA CONCESSIONE	TITOLARI DELLA CONCESSIONE e relative quote di partecipazione (%)	IONICA GAS (100) (r.u.)	PROVVEDIMENTI CONCERNENTI LA CONCESSIONE		-	44,35	UBICAZIONE DELLA CONCESSIONE								
			Data	Natura del provvedimento				PERIODO DI VIGENZA	SCADENZA						
			24/7/1978	Conferimento				24/7/1978	XXII - 10						
			15/7/1997	Integrazione programma lavoro				15/7/1997	XLI - 8						
			13/2/1998	Cambio intestazione				1/1/1998	XLII - 3						
			10/6/2008	Proroga				24/7/2008	LII - 7						
			9/2/2010	Trasferimento				1/1/2010	LIV - 3						
			973 CODICE E DENOMINAZIONE DELLA CONCESSIONE	TITOLARI DELLA CONCESSIONE e relative quote di partecipazione (%)				ADRIATICA IDROCARBURI (66,666667) (r.u.) EDISON (33,333333)	PROVVEDIMENTI CONCERNENTI LA CONCESSIONE		-	262,86	UBICAZIONE DELLA CONCESSIONE		
									Data	Natura del provvedimento				PERIODO DI VIGENZA	SCADENZA
									20/11/1978	Conferimento				20/11/1978	XXIII - 2
									6/10/1992	Trasferimento quota				18/3/1992	XXXVII - 10
									2/9/1993	Cambio intestazione quota				4/11/1992	XXXVII - 10
									13/2/1998	Cambio intestazione quota				1/1/1998	XLII - 3
									12/2/2004	Intestazione quota				1/12/2003	XLVIII - 3
									10/6/2008	Proroga				20/11/2008	LII - 7
9/2/2010	Trasferimento quota	1/1/2010			LIV - 3										

ELENCO DELLE CONCESSIONI DI COLTIVAZIONE ACCORDATE NEL SOTTOFONDO MARINO - Aggiornamento 28/febbraio/2010

980	CODICE E DENOMINAZIONE DELLA CONCESSIONE	TITOLARI DELLA CONCESSIONE e relative quote di partecipazione (%)	PROVVEDIMENTI CONCERNENTI LA CONCESSIONE		PERIODO DI VIGENZA	SCADENZA	AREA (Kmq)	UBICAZIONE DELLA CONCESSIONE
			Data	Natura del provvedimento				
A.C 10.AG		ENI (100) (r.u.)	26/6/1981	Natura del provvedimento	XXVI - 6	23/10/2019	76,95	ZONA A
			25/10/1985	Conferimento	XXVI - 6			
			13/2/1998	Modifica programma lavoro	XXX - 4			(76,95)
			29/7/2009	Cambio intestazione	XLII - 3			
				Proroga	LIII - 8			
981								
	CODICE E DENOMINAZIONE DELLA CONCESSIONE	TITOLARI DELLA CONCESSIONE e relative quote di partecipazione (%)	PROVVEDIMENTI CONCERNENTI LA CONCESSIONE		PERIODO DI VIGENZA	SCADENZA	AREA (Kmq)	UBICAZIONE DELLA CONCESSIONE
A.C 11.AG		ENI (90) (r.u.) LIGESTRA (10)	26/6/1981	Natura del provvedimento	XXVI - 6	23/10/2019	154,69	ZONA A
			27/12/1983	Conferimento	XXVI - 6			(154,69)
			25/10/1985	Estensione titolarità	XXVIII - 3			
			4/7/1989	Modifica programma lavoro	XXX - 4			
			13/2/1998	Trasferimento quota	XXXIII - 11			
			4/7/2001	Cambio intestazione quota	XLII - 3			
			7/11/2008	Cambio intestazione quota	XLV - 8			
			6/7/2009	Cambio intestazione quota	LII - 12			
				Proroga	LIII - 8			
983								
	CODICE E DENOMINAZIONE DELLA CONCESSIONE	TITOLARI DELLA CONCESSIONE e relative quote di partecipazione (%)	PROVVEDIMENTI CONCERNENTI LA CONCESSIONE		PERIODO DI VIGENZA	SCADENZA	AREA (Kmq)	UBICAZIONE DELLA CONCESSIONE
D.C 4.AG		IONICA GAS (100) (r.u.)	13/9/1982	Natura del provvedimento	XXVI - 10	31/03/2011	16,9	ZONA D
			5/7/1994	Conferimento	XXVI - 10			(16,9)
			13/2/1998	Aggiornamento programma lavoro	XXXVIII - 8			
			9/2/2010	Cambio intestazione	XLII - 3			
				Trasferimento	LIV - 3			
984								
	CODICE E DENOMINAZIONE DELLA CONCESSIONE	TITOLARI DELLA CONCESSIONE e relative quote di partecipazione (%)	PROVVEDIMENTI CONCERNENTI LA CONCESSIONE		PERIODO DI VIGENZA	SCADENZA	AREA (Kmq)	UBICAZIONE DELLA CONCESSIONE
A.C 12.AG		ENI (100) (r.u.)	13/9/1982	Natura del provvedimento	XXVI - 12	23/10/2019	143,75	ZONA A
			20/1/1987	Conferimento	XXVI - 12			(143,75)
			17/6/1994	Modifica programma lavoro	XXI - 5			
				Approvazione nuovo programma di ricerca	XXXVIII - 8			
			13/2/1998	Cambio intestazione	XLII - 3			
			29/7/2009	Proroga	LIII - 8			
985								
	CODICE E DENOMINAZIONE DELLA CONCESSIONE	TITOLARI DELLA CONCESSIONE e relative quote di partecipazione (%)	PROVVEDIMENTI CONCERNENTI LA CONCESSIONE		PERIODO DI VIGENZA	SCADENZA	AREA (Kmq)	UBICAZIONE DELLA CONCESSIONE
A.C 13.AS		ENI (51) (r.u.) EDISON (49)	13/9/1982	Natura del provvedimento	XXVI - 12	23/10/2019	135,97	ZONA A
			6/12/1992	Conferimento	XXVI - 12			(135,97)
			2/9/1993	Trasferimento quota	XXVII - 10			
			17/6/1994	Cambio intestazione quota	XXXVII - 10			
			13/2/1998	Modifica programma lavoro	XXXVIII - 7			
			12/2/2004	Cambio intestazione quota	XLII - 3			
			29/7/2009	Intestazione quota	XLVIII - 3			
				Proroga	LIII - 8			

ELENCO DELLE CONCESSIONI DI COLTIVAZIONE ACCORDATE NEL SOTTOFONDO MARINO - Aggiornamento 28/febbraio/2010

CODICE E DENOMINAZIONE DELLA CONCESSIONE	TITOLARI DELLA CONCESSIONE e relative quote di partecipazione (%)	PROVVEDIMENTI CONCERNENTI LA CONCESSIONE		PERIODO DI VIGENZA	SCADENZA	AREA (Kmq)	UBICAZIONE DELLA CONCESSIONE
		Data	Natura del provvedimento				
990 A.C 15.AX	ENI (90) (r.u.) EDISON (10)	27/4/1983 23/2/1984 4/8/1993 6/8/1993 13/2/1998 23/11/1998 15/9/1999 12/2/2004	Natura del provvedimento Conferimento Rettifica Cambio intestazione quota Trasferimento quota Cambio intestazione quota Cambio intestazione quota Cambio intestazione quota Intestazione quota	18/3/1981 27/4/1983 23/4/1992 6/11/1990 1/1/1998 29/6/1998 1/7/1999 1/12/2003	-	75,62	ZONA A (75,62)
991 C.C 6.EO	EDISON (60) (r.u.) ENI (40)	17/2/1984 10/10/1984 7/8/1985 2/7/1990 12/5/1992 2/1/1993 2/1/1993 2/9/1993 13/2/1998 29/9/1999 10/12/1999 12/2/2004	Natura del provvedimento Conferimento e unificazione Trasferimento quota Cambio intestazione quota Trasferimento quota Cambio intestazione quota Trasferimento quota Trasferimento quota e nomina r.u. Cambio intestazione quota Cambio intestazione quota Cambio intestazione quota Assunzione quota Intestazione quota	17/2/1984 10/10/1984 1/1/1985 1/7/1989 19/6/1991 16/1/1992 1/8/1992 15/10/1992 1/1/1998 30/11/1998 31/12/1999 1/12/2003	-	184,8	ZONA C (184,8)
993 B.C 15.AV	ADRIATICA IDROCARBURI (100) (r.u.)	7/9/1984 31/7/1986 8/8/1991 12/5/1992 2/9/1993 2/9/1993 15/10/1995 9/5/1996 9/5/1996 5/2/1998 13/2/1998 10/3/2000 9/2/2010	Natura del provvedimento Conferimento Approvazione piano sviluppo Trasferimento quota Cambio intestazione quota Trasferimento quota Cambio intestazione quota Cambio intestazione quota Cambio intestazione quota Cambio intestazione quota Assunzione quota Cambio intestazione quota Assunzione quota Trasferimento	12/1/1982 31/7/1986 1/7/1989 19/6/1991 1/8/1992 4/11/1992 1/1/1985 1/1/1996 1/3/1996 29/12/1997 1/1/1998 5/3/1998 1/1/2010	-	168,79	ZONA B (168,79)

ELENCO DELLE CONCESSIONI DI COLTIVAZIONE ACCORDATE NEL SOTTOFONDO MARINO - Aggiornamento 28/febbraio/2010

CODICE E DENOMINAZIONE DELLA CONCESSIONE	TITOLARI DELLA CONCESSIONE e relative quote di partecipazione (%)	PROVVEDIMENTI CONCERNENTI LA CONCESSIONE		PERIODO DI VIGENZA	SCADENZA	AREA (Kmq)	UBICAZIONE DELLA CONCESSIONE
		Data	Natura del provvedimento				
995 A.C 16.AG	ENI (70) (r.u.) EDISON (30)	31/7/1986	Natura del provvedimento	Decorrenza	19/05/2015	539,84	ZONA A (539,84)
		8/8/1991	Conferimento	19/5/1985	-		
		12/5/1992	Trasferimento quota	1/7/1989			
		4/8/1993	Cambio intestazione quota	19/6/1991			
		2/9/1993	Cambio intestazione quota	23/4/1992			
		2/9/1993	Trasferimento quota	1/8/1992			
		13/2/1998	Cambio intestazione quota	4/11/1992			
		23/11/1998	Cambio intestazione quota	1/1/1998			
		15/9/1999	Cambio intestazione quota	29/6/1998			
		12/2/2004	Intestazione quota	1/7/1999			
				1/12/2003			
996							
B.C 17.TO	ENI (100) (r.u.)	18/10/1988	Natura del provvedimento	Decorrenza	18/10/1988	206,94	ZONA B (206,94)
		8/4/1991	Conferimento	18/10/1988	-		
		18/7/1991	Cambio intestazione quota	26/11/1987			
		8/2/1993	Approvazione piano sviluppo	18/7/1991			
		8/2/1993	Trasferimento quota	13/9/1991			
		8/2/1993	Trasferimento quota e nomina r.u.	17/10/1991			
		2/9/1993	Trasferimento quota	1/8/1992			
		2/9/1993	Cambio intestazione quota	4/11/1992			
		3/9/1993	Modifica programma lavoro	3/9/1993			
		29/3/1994	Trasferimento quota	31/12/1993			
		1/8/1994	Cambio intestazione quota	5/5/1994			
		1/8/1994	Proroga termine di inizio produzione	1/8/1994			
		7/3/1997	Trasferimento quota	20/12/1996			
		22/7/1997	Trasferimento quota	9/6/1997			
		29/10/1997	Modifica programma sviluppo	29/10/1997			
		3/12/1997	Trasferimento quote	17/10/1997			
		13/2/1998	Cambio intestazione	1/1/1998			
		26/11/2002	Ampliamento	26/11/2002			
		14/12/2009	Approvazione nuovo programma lavoro	14/12/2009			
997							
B.C 18.RI	ENI (100) (r.u.)	18/10/1988	Natura del provvedimento	Decorrenza	18/10/1988	74,43	ZONA B (74,43)
		9/5/1996	Conferimento	18/10/1988	-		
		9/5/1996	Cambio intestazione	1/1/1996			
		1/6/1998	Cambio intestazione	1/3/1996			
			Trasferimento titolarità	1/4/1998			

ELENCO DELLE CONCESSIONI DI COLTIVAZIONE ACCORDATE NEL SOTTOFONDO MARINO - Aggiornamento 28/febbraio/2010

998	CODICE E DENOMINAZIONE DELLA CONCESSIONE	TITOLARI DELLA CONCESSIONE e relative quote di partecipazione (%)	PROVVEDIMENTI CONCERNENTI LA CONCESSIONE		PERIODO DI VIGENZA	SCADENZA	AREA (Km ^q)	UBICAZIONE DELLA CONCESSIONE
			Data	Natura del provvedimento				
	F.C 1.AG	IONICA GAS (100) (r.u.)	23/1/1989	Natura del provvedimento Conferimento	XXXIII - 2	24/05/2017	38,26	ZONA F (38,26)
			13/2/1998	Cambio intestazione	XLII - 3			
			9/2/2010	Trasferimento	LIV - 3			
1000	CODICE E DENOMINAZIONE DELLA CONCESSIONE	TITOLARI DELLA CONCESSIONE e relative quote di partecipazione (%)	PROVVEDIMENTI CONCERNENTI LA CONCESSIONE		PERIODO DI VIGENZA	SCADENZA	AREA (Km^q)	UBICAZIONE DELLA CONCESSIONE
	A.C 17.AG	ENI (75) (r.u.) EDISON (25)	7/4/1989	Natura del provvedimento Conferimento	XXXIII - 11	26/05/2017	151,37	ZONA A (151,37)
			8/8/1991	Trasferimento quota	XXXVI - 6			
			12/5/1992	Cambio intestazione quota	XXXVI - 11			
			2/9/1993	Trasferimento quota	XXXVII - 10			
			2/9/1993	Cambio intestazione quota	XXXVII - 10			
			8/5/1996	Modifica programma sviluppo	XL - 6			
			10/4/1997	Modifica programma sviluppo	XLI - 5			
			13/2/1998	Cambio intestazione quota	XLII - 3			
			12/2/2004	Intestazione quota	XLVIII - 3			
1001	CODICE E DENOMINAZIONE DELLA CONCESSIONE	TITOLARI DELLA CONCESSIONE e relative quote di partecipazione (%)	PROVVEDIMENTI CONCERNENTI LA CONCESSIONE		PERIODO DI VIGENZA	SCADENZA	AREA (Km^q)	UBICAZIONE DELLA CONCESSIONE
	A.C 18.AG	ENI (100) (r.u.)	18/12/1989	Natura del provvedimento Conferimento	XXXIV - 10	04/09/2017	155,18	ZONA A (155,18)
			13/2/1998	Cambio intestazione	XLII - 3			
1002	CODICE E DENOMINAZIONE DELLA CONCESSIONE	TITOLARI DELLA CONCESSIONE e relative quote di partecipazione (%)	PROVVEDIMENTI CONCERNENTI LA CONCESSIONE		PERIODO DI VIGENZA	SCADENZA	AREA (Km^q)	UBICAZIONE DELLA CONCESSIONE
	B.C 20.AS	ENI (51) (r.u.) EDISON (49)	16/1/1992	Natura del provvedimento Conferimento	XXXVI - 5	27/05/2010	82,21	ZONA B (82,21)
			6/10/1992	Trasferimento quota	XXXVII - 10			
			2/9/1993	Cambio intestazione quota	XXXVII - 10			
			2/4/1996	Approvazione nuovo programma di esplorazione	XL - 5			
			13/2/1998	Cambio intestazione quota	XLII - 3			
			12/2/2004	Intestazione quota	XLVIII - 3			
1003	CODICE E DENOMINAZIONE DELLA CONCESSIONE	TITOLARI DELLA CONCESSIONE e relative quote di partecipazione (%)	PROVVEDIMENTI CONCERNENTI LA CONCESSIONE		PERIODO DI VIGENZA	SCADENZA	AREA (Km^q)	UBICAZIONE DELLA CONCESSIONE
	F.C 2.AG	ENI (100) (r.u.)	19/3/1992	Natura del provvedimento Conferimento	XXXVI - 6	25/05/2020	556,31	ZONA F (556,31)
			8/8/1994	Approvazione progr. svil. definit. e ulter. ric.	XXXVIII - 9			
			13/2/1998	Cambio intestazione	XLII - 3			

ELENCO DELLE CONCESSIONI DI COLTIVAZIONE ACCORDATE NEL SOTTOFONDO MARINO - Aggiornamento 28/febbraio/2010

CODICE E DENOMINAZIONE DELLA CONCESSIONE	TITOLARI DELLA CONCESSIONE e relative quote di partecipazione (%)	PROVVEDIMENTI CONCERNENTI LA CONCESSIONE		PERIODO DI VIGENZA	SCADENZA	AREA (Kmq)	UBICAZIONE DELLA CONCESSIONE
		Data	Natura del provvedimento				
1004							
A.C 19.PI	ENI (85) (r.u.) MEDOILGAS ITALIA (15)	7/3/1994 14/6/1996 14/6/1996 13/2/1998 5/4/2002 30/6/2005 16/4/2008	Natura del provvedimento Conferimento Trasferimento quota Cambio intestazione quota Cambio intestazione quota Trasferimento quota Cambio intestazione quota	30/11/1993 XXXVIII - 4 XL - 7 XL - 7 XLII - 3 XLVI - 12 XLIX - 7 LII - 5	-	219,46	ZONA A (219,46)
1005							
A.C 20.AG	ENI (100) (r.u.)	7/3/1994 13/2/1998	Natura del provvedimento Conferimento Cambio intestazione	7/3/1994 1/1/1998	-	99,42	ZONA A (99,42)
1006							
A.C 21.AG	ENI (51) (r.u.) EDISON (49)	9/11/1994 13/2/1998 27/11/2003 12/2/2004	Natura del provvedimento Conferimento Cambio intestazione quota Approvazione nuovo programma lavoro Intestazione quota	9/11/1994 1/1/1998 27/11/2003 1/12/2003	-	99,84	ZONA A (99,84)
1007							
B.C 21.AG	ADRIATICA IDROCARBURI (51) (r.u.) EDISON (49)	9/11/1994 13/2/1998 7/12/1999 12/2/2004 9/2/2010	Natura del provvedimento Conferimento Cambio intestazione quota Modifica programma sviluppo Intestazione quota Trasferimento quota	9/11/1994 1/1/1998 7/12/1999 1/12/2003 1/1/2010	-	82,88	ZONA B (82,88)
1008							
PORTO CORSINI MARE	ENI (100) (r.u.)	5/10/1996 13/2/1998 4/7/2001 7/7/2006	Natura del provvedimento Unificazione Cambio intestazione Approvazione nuovo programma di sviluppo e ricerca Proroga	1/10/1996 1/1/1998 4/7/2001 26/5/2006	-	56,41	ZONA A (56,41)
1009							
A.C 22.EA	ENI (100) (r.u.)	18/9/1997	Natura del provvedimento Attribuzione	1/1/1997	-	142,75	ZONA A (142,75)

ELENCO DELLE CONCESSIONI DI COLTIVAZIONE ACCORDATE NEL SOTTOFONDO MARINO - Aggiornamento 28/febbraio/2010

1010	CODICE E DENOMINAZIONE DELLA CONCESSIONE	TITOLARI DELLA CONCESSIONE e relative quote di partecipazione (%)	PROVVEDIMENTI CONCERNENTI LA CONCESSIONE	PERIODO DI VIGENZA	SCADENZA	AREA (kmq)	UBICAZIONE DELLA CONCESSIONE
	A.C 23.EA	ENI (100) (r.u.)	Data 18/9/1997 Natura del provvedimento Attribuzione Decorrenza 1/1/1997	-	01/01/2017	71,28	ZONA A (71,28)
1011	CODICE E DENOMINAZIONE DELLA CONCESSIONE	TITOLARI DELLA CONCESSIONE e relative quote di partecipazione (%)	PROVVEDIMENTI CONCERNENTI LA CONCESSIONE	PERIODO DI VIGENZA	SCADENZA	AREA (kmq)	UBICAZIONE DELLA CONCESSIONE
	A.C 24.EA	ENI (100) (r.u.)	Data 15/6/1998 Natura del provvedimento Attribuzione Decorrenza 1/1/1997	-	01/01/2017	4,86	ZONA A (4,86)
1012	CODICE E DENOMINAZIONE DELLA CONCESSIONE	TITOLARI DELLA CONCESSIONE e relative quote di partecipazione (%)	PROVVEDIMENTI CONCERNENTI LA CONCESSIONE	PERIODO DI VIGENZA	SCADENZA	AREA (kmq)	UBICAZIONE DELLA CONCESSIONE
	A.C 25.EA	ENI (100) (r.u.)	Data 18/6/1998 Natura del provvedimento Attribuzione Decorrenza 1/1/1997	-	01/01/2017	25,88	ZONA A (25,88)
1013	CODICE E DENOMINAZIONE DELLA CONCESSIONE	TITOLARI DELLA CONCESSIONE e relative quote di partecipazione (%)	PROVVEDIMENTI CONCERNENTI LA CONCESSIONE	PERIODO DI VIGENZA	SCADENZA	AREA (kmq)	UBICAZIONE DELLA CONCESSIONE
	A.C 26.EA	ENI (100) (r.u.)	Data 18/6/1998 Natura del provvedimento Attribuzione Decorrenza 1/1/1997	-	01/01/2017	131,25	ZONA A (131,25)
1014	CODICE E DENOMINAZIONE DELLA CONCESSIONE	TITOLARI DELLA CONCESSIONE e relative quote di partecipazione (%)	PROVVEDIMENTI CONCERNENTI LA CONCESSIONE	PERIODO DI VIGENZA	SCADENZA	AREA (kmq)	UBICAZIONE DELLA CONCESSIONE
	A.C 27.EA	ENI (100) (r.u.)	Data 18/6/1998 Natura del provvedimento Attribuzione Decorrenza 1/1/1997	-	01/01/2017	110	ZONA A (95) EMILIA ROMAGNA (15)
1015	CODICE E DENOMINAZIONE DELLA CONCESSIONE	TITOLARI DELLA CONCESSIONE e relative quote di partecipazione (%)	PROVVEDIMENTI CONCERNENTI LA CONCESSIONE	PERIODO DI VIGENZA	SCADENZA	AREA (kmq)	UBICAZIONE DELLA CONCESSIONE
	A.C 28.EA	ENI (100) (r.u.)	Data 18/6/1998 Natura del provvedimento Attribuzione Decorrenza 1/1/1997	-	01/01/2017	76,42	ZONA A (76,42)
1016	CODICE E DENOMINAZIONE DELLA CONCESSIONE	TITOLARI DELLA CONCESSIONE e relative quote di partecipazione (%)	PROVVEDIMENTI CONCERNENTI LA CONCESSIONE	PERIODO DI VIGENZA	SCADENZA	AREA (kmq)	UBICAZIONE DELLA CONCESSIONE
	A.C 29.EA	ENI (100) (r.u.)	Data 18/6/1998 Natura del provvedimento Attribuzione Decorrenza 1/1/1997	-	01/01/2017	81,85	ZONA A (81,85)

ELENCO DELLE CONCESSIONI DI COLTIVAZIONE ACCORDATE NEL SOTTOFONDO MARINO - Aggiornamento 28/febbraio/2010

1017	CODICE E DENOMINAZIONE DELLA CONCESSIONE	TITOLARI DELLA CONCESSIONE e relative quote di partecipazione (%)	PROVVEDIMENTI CONCERNENTI LA CONCESSIONE	PERIODO DI VIGENZA	SCADENZA	AREA (kmq)	UBICAZIONE DELLA CONCESSIONE
	A.C 30.EA	ENI (100) (r.u.)	Data 18/6/1998 Natura del provvedimento Attribuzione Decorrenza 1/1/1997 BUIG XLII - 6	-	01/01/2017	114,37	ZONA A (114,37)
1018	CODICE E DENOMINAZIONE DELLA CONCESSIONE	TITOLARI DELLA CONCESSIONE e relative quote di partecipazione (%)	PROVVEDIMENTI CONCERNENTI LA CONCESSIONE	PERIODO DI VIGENZA	SCADENZA	AREA (kmq)	UBICAZIONE DELLA CONCESSIONE
	A.C 31.EA	ENI (100) (r.u.)	Data 18/6/1998 Natura del provvedimento Attribuzione Decorrenza 1/1/1997 BUIG XLII - 6	-	01/01/2017	82,19	ZONA A (82,19)
1019	CODICE E DENOMINAZIONE DELLA CONCESSIONE	TITOLARI DELLA CONCESSIONE e relative quote di partecipazione (%)	PROVVEDIMENTI CONCERNENTI LA CONCESSIONE	PERIODO DI VIGENZA	SCADENZA	AREA (kmq)	UBICAZIONE DELLA CONCESSIONE
	A.C 32.AG	ENI (100) (r.u.)	Data 16/2/1999 4/7/2001 Natura del provvedimento Conferimento Approvazione nuovo programma di ricerca Decorrenza 30/11/1994 XLIII - 3 4/7/2001 XLV - 8	-	30/11/2024	190,04	ZONA A (190,04)
1020	CODICE E DENOMINAZIONE DELLA CONCESSIONE	TITOLARI DELLA CONCESSIONE e relative quote di partecipazione (%)	PROVVEDIMENTI CONCERNENTI LA CONCESSIONE	PERIODO DI VIGENZA	SCADENZA	AREA (kmq)	UBICAZIONE DELLA CONCESSIONE
	B.C 22.AG	ENI (100) (r.u.)	Data 2/2/2000 Natura del provvedimento Conferimento Decorrenza 1/10/1994 XLIV - 2	-	01/10/2014	76,63	ZONA B (76,63)
1021	CODICE E DENOMINAZIONE DELLA CONCESSIONE	TITOLARI DELLA CONCESSIONE e relative quote di partecipazione (%)	PROVVEDIMENTI CONCERNENTI LA CONCESSIONE	PERIODO DI VIGENZA	SCADENZA	AREA (kmq)	UBICAZIONE DELLA CONCESSIONE
	A.C 33.AG	ENI (100) (r.u.)	Data 16/11/2000 31/7/2001 12/1/2004 Natura del provvedimento Conferimento Riduzione Decorrenza 26/1/1996 XLIV - 12 31/7/2001 XLV - 10 12/1/2004 XLVIII - 2	-	26/01/2016	78,4	ZONA A (78,4)
1022	CODICE E DENOMINAZIONE DELLA CONCESSIONE	TITOLARI DELLA CONCESSIONE e relative quote di partecipazione (%)	PROVVEDIMENTI CONCERNENTI LA CONCESSIONE	PERIODO DI VIGENZA	SCADENZA	AREA (kmq)	UBICAZIONE DELLA CONCESSIONE
	A.C 34.AG	ENI (100) (r.u.)	Data 7/7/2006 Natura del provvedimento Conferimento Decorrenza 19/6/2004 L - 8	-	19/06/2024	147,3	ZONA A (147,3)
1023	CODICE E DENOMINAZIONE DELLA CONCESSIONE	TITOLARI DELLA CONCESSIONE e relative quote di partecipazione (%)	PROVVEDIMENTI CONCERNENTI LA CONCESSIONE	PERIODO DI VIGENZA	SCADENZA	AREA (kmq)	UBICAZIONE DELLA CONCESSIONE
	A.C35.AG	ENI (80) (r.u.) MEDOILGAS ITALIA (20)	Data 14/12/2009 Natura del provvedimento Conferimento Decorrenza 25/11/2002 LIV - 1	-	25/11/2022	76,56	ZONA A (76,56)

ELENCO DEI PERMESSI DI PROSPEZIONE ACCORDATI NEL SOTTOFONDO MARINO - Aggiornamento 28/febbraio/2010

PERMESSI DI PROSPEZIONE ACCORDATI NEL SOTTOFONDO MARINO
RIPORTARE LE LEGGI RELATIVE ALLA PROSPEZIONE

Nel sottofondo marino sono vigenti n. 2 PERMESSI DI PROSPEZIONE per complessivi 1.114,06 Km²

Zona marina	Numero permessi	Superficie (Km ²)
ZONA E	2	1.114,06

Nota:
 Nel caso di titoli afferenti a due o più zone finitime, a ciascuna di tali zone viene attribuita la parte di area del titolo minerario ad essa afferente e l'unità mineraria viene attribuita alla zona cui compete la parte maggiore dell'area del titolo medesimo

ELENCO DEI PERMESSI DI PROSPEZIONE ACCORDATI NEL SOTTOFONDO MARINO - Aggiornamento 28/febbraio/2010

101	CODICE E DENOMINAZIONE DEL PERMESSO	TITOLARI DEL PERMESSO e relative quote di partecipazione (%)	PROVVEDIMENTI CONCERNENTI IL PERMESSO		PERIODO DI VIGENZA	SCADENZA	AREA (Kmq)	UBICAZIONE DEL PERMESSO
			Natura del provvedimento	Decorrenza				
	E.P. 1.SA	SARAS (100) (r.u.)	25/2/2009	Conferimento	-	25/02/2010	480,62	ZONA E (480,62)
	102							
	CODICE E DENOMINAZIONE DEL PERMESSO	TITOLARI DEL PERMESSO e relative quote di partecipazione (%)	PROVVEDIMENTI CONCERNENTI IL PERMESSO		PERIODO DI VIGENZA	SCADENZA	AREA (Kmq)	UBICAZIONE DEL PERMESSO
	E.P. 2.SA	SARAS (100) (r.u.)	Natura del provvedimento	Decorrenza				
			25/2/2009	Conferimento	-	25/02/2010	633,44	ZONA E (633,44)

ELENCO DELLE CONCESSIONI DI STOCCAGGIO ACCORDATE NELLA TERRAFERMA - Aggiornamento 28/febbraio/2010

CONCESSIONI DI STOCCAGGIO ACCORDATE NELLA TERRAFERMA

Legge 26 aprile 1974, n. 170 e Decreto Legislativo 25 novembre 1996, n. 625

Nella terraferma sono vigenti n. 13 CONCESSIONI DI STOCCAGGIO per complessivi 860,95 Km²

Regione	Numero concessioni	Superficie (Km ²)
ABRUZZO	2	101,17
EMILIA ROMAGNA	5	388,01
LOMBARDIA	5	276,82
MOLISE	0	6,00
VENETO	1	88,95

Nota:
 Nel caso di titoli afferenti a due o più regioni limitime, a ciascuna di tali regioni viene attribuita la parte di area del titolo minerario ad essa afferente e l'unità mineraria viene attribuita alla regione cui compete la parte maggiore dell'area del titolo medesimo

ELENCO DELLE CONCESSIONI DI STOCCAGGIO ACCORDATE NELLA TERRAFERMA - Aggiornamento 28/febbraio/2010

2794	CODICE E DENOMINAZIONE DELLA CONCESSIONE	TITOLARI DELLA CONCESSIONE e relative quote di partecipazione (%)	PROVVEDIMENTI CONCERNENTI LA CONCESSIONE	PERIODO DI VIGENZA	SCADENZA	AREA (Km^q)	UBICAZIONE DELLA CONCESSIONE																																								
	CELLINO STOCCAGGIO	EDISON STOCCAGGIO (100) (r.u.)	<table border="1"> <thead> <tr> <th>Data</th> <th>Natura del provvedimento</th> <th>Decorrenza</th> <th>BUIG</th> </tr> </thead> <tbody> <tr> <td>10/12/1984</td> <td>Conferimento</td> <td>10/12/1984</td> <td>XXIX - 2</td> </tr> <tr> <td>16/7/1985</td> <td>Cambio intestazione</td> <td>1/1/1985</td> <td>XXIX - 8</td> </tr> <tr> <td>20/11/1987</td> <td>Modifica programma lavoro</td> <td>20/11/1987</td> <td>XXXII - 2</td> </tr> <tr> <td>22/4/1991</td> <td>Trasferimento titolarità</td> <td>1/7/1989</td> <td>XXXV - 12</td> </tr> <tr> <td>12/5/1992</td> <td>Cambio intestazione</td> <td>19/6/1991</td> <td>XXXVI - 11</td> </tr> <tr> <td>2/9/1993</td> <td>Trasferimento titolarità</td> <td>1/8/1992</td> <td>XXXVII - 10</td> </tr> <tr> <td>2/9/1993</td> <td>Cambio intestazione</td> <td>4/11/1992</td> <td>XXXVII - 10</td> </tr> <tr> <td>27/9/2001</td> <td>Conferma</td> <td>27/9/2001</td> <td>XLV - 10</td> </tr> <tr> <td>23/11/2004</td> <td>Trasferimento</td> <td>2/8/2004</td> <td>XLVIII - 12</td> </tr> </tbody> </table>	Data	Natura del provvedimento	Decorrenza	BUIG	10/12/1984	Conferimento	10/12/1984	XXIX - 2	16/7/1985	Cambio intestazione	1/1/1985	XXIX - 8	20/11/1987	Modifica programma lavoro	20/11/1987	XXXII - 2	22/4/1991	Trasferimento titolarità	1/7/1989	XXXV - 12	12/5/1992	Cambio intestazione	19/6/1991	XXXVI - 11	2/9/1993	Trasferimento titolarità	1/8/1992	XXXVII - 10	2/9/1993	Cambio intestazione	4/11/1992	XXXVII - 10	27/9/2001	Conferma	27/9/2001	XLV - 10	23/11/2004	Trasferimento	2/8/2004	XLVIII - 12	-	10/12/2014	30,3786	ABRUZZO (30,3786) Teramo
Data	Natura del provvedimento	Decorrenza	BUIG																																												
10/12/1984	Conferimento	10/12/1984	XXIX - 2																																												
16/7/1985	Cambio intestazione	1/1/1985	XXIX - 8																																												
20/11/1987	Modifica programma lavoro	20/11/1987	XXXII - 2																																												
22/4/1991	Trasferimento titolarità	1/7/1989	XXXV - 12																																												
12/5/1992	Cambio intestazione	19/6/1991	XXXVI - 11																																												
2/9/1993	Trasferimento titolarità	1/8/1992	XXXVII - 10																																												
2/9/1993	Cambio intestazione	4/11/1992	XXXVII - 10																																												
27/9/2001	Conferma	27/9/2001	XLV - 10																																												
23/11/2004	Trasferimento	2/8/2004	XLVIII - 12																																												
2810	CODICE E DENOMINAZIONE DELLA CONCESSIONE	TITOLARI DELLA CONCESSIONE e relative quote di partecipazione (%)	PROVVEDIMENTI CONCERNENTI LA CONCESSIONE	PERIODO DI VIGENZA	SCADENZA	AREA (Km^q)	UBICAZIONE DELLA CONCESSIONE																																								
	FIUME TRESTE STOCCAGGIO	STOGIT (100) (r.u.)	<table border="1"> <thead> <tr> <th>Data</th> <th>Natura del provvedimento</th> <th>Decorrenza</th> <th>BUIG</th> </tr> </thead> <tbody> <tr> <td>14/6/1982</td> <td>Conferimento</td> <td>14/6/1982</td> <td>XXVI - 7</td> </tr> <tr> <td>27/2/1991</td> <td>Modifica programma lavoro</td> <td>27/2/1991</td> <td>XXXV - 3</td> </tr> <tr> <td>13/2/1998</td> <td>Cambio intestazione</td> <td>1/1/1998</td> <td>XLII - 3</td> </tr> <tr> <td>11/2/2002</td> <td>Delimitazione area</td> <td>21/6/2000</td> <td>XLVI - 3</td> </tr> <tr> <td>11/2/2002</td> <td>Conferma</td> <td>21/6/2000</td> <td>XLVI - 3</td> </tr> <tr> <td>22/2/2002</td> <td>Cambio intestazione</td> <td>31/10/2001</td> <td>XLVI - 3</td> </tr> </tbody> </table>	Data	Natura del provvedimento	Decorrenza	BUIG	14/6/1982	Conferimento	14/6/1982	XXVI - 7	27/2/1991	Modifica programma lavoro	27/2/1991	XXXV - 3	13/2/1998	Cambio intestazione	1/1/1998	XLII - 3	11/2/2002	Delimitazione area	21/6/2000	XLVI - 3	11/2/2002	Conferma	21/6/2000	XLVI - 3	22/2/2002	Cambio intestazione	31/10/2001	XLVI - 3	-	14/06/2012	76,79	ABRUZZO (70,79) Chieti MOLISE (6) Campobasso												
Data	Natura del provvedimento	Decorrenza	BUIG																																												
14/6/1982	Conferimento	14/6/1982	XXVI - 7																																												
27/2/1991	Modifica programma lavoro	27/2/1991	XXXV - 3																																												
13/2/1998	Cambio intestazione	1/1/1998	XLII - 3																																												
11/2/2002	Delimitazione area	21/6/2000	XLVI - 3																																												
11/2/2002	Conferma	21/6/2000	XLVI - 3																																												
22/2/2002	Cambio intestazione	31/10/2001	XLVI - 3																																												
		Nota: Presentata istanza di proroga pubblicata nel B.U.I.G. Anno LIII - N. 10.																																													
2813	CODICE E DENOMINAZIONE DELLA CONCESSIONE	TITOLARI DELLA CONCESSIONE e relative quote di partecipazione (%)	PROVVEDIMENTI CONCERNENTI LA CONCESSIONE	PERIODO DI VIGENZA	SCADENZA	AREA (Km^q)	UBICAZIONE DELLA CONCESSIONE																																								
	SETTALA STOCCAGGIO	STOGIT (100) (r.u.)	<table border="1"> <thead> <tr> <th>Data</th> <th>Natura del provvedimento</th> <th>Decorrenza</th> <th>BUIG</th> </tr> </thead> <tbody> <tr> <td>5/5/1999</td> <td>Attribuzione</td> <td>1/1/1997</td> <td>XLIII - 6</td> </tr> <tr> <td>15/10/2001</td> <td>Conferma</td> <td>15/10/2001</td> <td>XLV - 11</td> </tr> <tr> <td>22/2/2002</td> <td>Cambio intestazione</td> <td>31/10/2001</td> <td>XLVI - 3</td> </tr> </tbody> </table>	Data	Natura del provvedimento	Decorrenza	BUIG	5/5/1999	Attribuzione	1/1/1997	XLIII - 6	15/10/2001	Conferma	15/10/2001	XLV - 11	22/2/2002	Cambio intestazione	31/10/2001	XLVI - 3	-	01/01/2017	50,73	LOMBARDIA (50,73) Lodi Milano																								
Data	Natura del provvedimento	Decorrenza	BUIG																																												
5/5/1999	Attribuzione	1/1/1997	XLIII - 6																																												
15/10/2001	Conferma	15/10/2001	XLV - 11																																												
22/2/2002	Cambio intestazione	31/10/2001	XLVI - 3																																												
2814	CODICE E DENOMINAZIONE DELLA CONCESSIONE	TITOLARI DELLA CONCESSIONE e relative quote di partecipazione (%)	PROVVEDIMENTI CONCERNENTI LA CONCESSIONE	PERIODO DI VIGENZA	SCADENZA	AREA (Km^q)	UBICAZIONE DELLA CONCESSIONE																																								
	COLLALTO STOCCAGGIO	EDISON STOCCAGGIO (100) (r.u.)	<table border="1"> <thead> <tr> <th>Data</th> <th>Natura del provvedimento</th> <th>Decorrenza</th> <th>BUIG</th> </tr> </thead> <tbody> <tr> <td>16/6/1994</td> <td>Conferimento</td> <td>16/6/1994</td> <td>XXXVIII - 7</td> </tr> <tr> <td>27/9/2001</td> <td>Conferma</td> <td>27/9/2001</td> <td>XLV - 10</td> </tr> <tr> <td>23/11/2004</td> <td>Trasferimento</td> <td>2/8/2004</td> <td>XLVIII - 12</td> </tr> <tr> <td>16/10/2009</td> <td>Autorizzazione ampliamento centrale</td> <td>16/10/2009</td> <td>LIII - 11</td> </tr> </tbody> </table>	Data	Natura del provvedimento	Decorrenza	BUIG	16/6/1994	Conferimento	16/6/1994	XXXVIII - 7	27/9/2001	Conferma	27/9/2001	XLV - 10	23/11/2004	Trasferimento	2/8/2004	XLVIII - 12	16/10/2009	Autorizzazione ampliamento centrale	16/10/2009	LIII - 11	-	16/06/2024	88,95	VENETO (88,95) Treviso																				
Data	Natura del provvedimento	Decorrenza	BUIG																																												
16/6/1994	Conferimento	16/6/1994	XXXVIII - 7																																												
27/9/2001	Conferma	27/9/2001	XLV - 10																																												
23/11/2004	Trasferimento	2/8/2004	XLVIII - 12																																												
16/10/2009	Autorizzazione ampliamento centrale	16/10/2009	LIII - 11																																												
2892	CODICE E DENOMINAZIONE DELLA CONCESSIONE	TITOLARI DELLA CONCESSIONE e relative quote di partecipazione (%)	PROVVEDIMENTI CONCERNENTI LA CONCESSIONE	PERIODO DI VIGENZA	SCADENZA	AREA (Km^q)	UBICAZIONE DELLA CONCESSIONE																																								
	CORTEMAGGIORE STOCCAGGIO	STOGIT (100) (r.u.)	<table border="1"> <thead> <tr> <th>Data</th> <th>Natura del provvedimento</th> <th>Decorrenza</th> <th>BUIG</th> </tr> </thead> <tbody> <tr> <td>5/5/1999</td> <td>Attribuzione</td> <td>1/1/1997</td> <td>XLIII - 6</td> </tr> <tr> <td>15/10/2001</td> <td>Conferma</td> <td>15/10/2001</td> <td>XLV - 11</td> </tr> <tr> <td>22/2/2002</td> <td>Cambio intestazione</td> <td>31/10/2001</td> <td>XLVI - 3</td> </tr> </tbody> </table>	Data	Natura del provvedimento	Decorrenza	BUIG	5/5/1999	Attribuzione	1/1/1997	XLIII - 6	15/10/2001	Conferma	15/10/2001	XLV - 11	22/2/2002	Cambio intestazione	31/10/2001	XLVI - 3	-	01/01/2017	81,61	EMILIA ROMAGNA (81,61) Parma Piacenza																								
Data	Natura del provvedimento	Decorrenza	BUIG																																												
5/5/1999	Attribuzione	1/1/1997	XLIII - 6																																												
15/10/2001	Conferma	15/10/2001	XLV - 11																																												
22/2/2002	Cambio intestazione	31/10/2001	XLVI - 3																																												

ELENCO DELLE CONCESSIONI DI STOCCAGGIO ACCORDATE NELLA TERRAFERMA - Aggiornamento 28/febbraio/2010

2896	CODICE E DENOMINAZIONE DELLA CONCESSIONE RIPALTA STOCCAGGIO	TITOLARI DELLA CONCESSIONE e relative quote di partecipazione (%) STOGIT (100) (r.u.)	PROVVEDIMENTI CONCERNENTI LA CONCESSIONE Data 5/5/1999 27/9/2001 22/2/2002 Natura del provvedimento Attribuzione Conferma Cambio intestazione	Decorrenza 1/1/1997 27/9/2001 31/10/2001	BUIG XLIII - 6 XLV - 10 XLVI - 3	PERIODO DI VIGENZA -	SCADENZA 01/01/2017	AREA (Kmq) 62,96	UBICAZIONE DELLA CONCESSIONE LOMBARDIA (62,96) Cremona
2903	CODICE E DENOMINAZIONE DELLA CONCESSIONE BRUGHERIO STOCCAGGIO	TITOLARI DELLA CONCESSIONE e relative quote di partecipazione (%) STOGIT (100) (r.u.)	PROVVEDIMENTI CONCERNENTI LA CONCESSIONE Data 5/5/1999 27/9/2001 22/2/2002 Natura del provvedimento Attribuzione Conferma Cambio intestazione	Decorrenza 1/1/1997 27/9/2001 31/10/2001	BUIG XLIII - 6 XLV - 10 XLVI - 3	PERIODO DI VIGENZA -	SCADENZA 01/01/2017	AREA (Kmq) 57,85	UBICAZIONE DELLA CONCESSIONE LOMBARDIA (57,85) Milano
2907	CODICE E DENOMINAZIONE DELLA CONCESSIONE MINERBIO STOCCAGGIO	TITOLARI DELLA CONCESSIONE e relative quote di partecipazione (%) STOGIT (100) (r.u.)	PROVVEDIMENTI CONCERNENTI LA CONCESSIONE Data 5/5/1999 27/9/2001 22/2/2002 Natura del provvedimento Attribuzione Conferma Cambio intestazione	Decorrenza 1/1/1997 27/9/2001 31/10/2001	BUIG XLIII - 6 XLV - 10 XLVI - 3	PERIODO DI VIGENZA -	SCADENZA 01/01/2017	AREA (Kmq) 68,61	UBICAZIONE DELLA CONCESSIONE EMILIA ROMAGNA (68,61) Bologna
2912	CODICE E DENOMINAZIONE DELLA CONCESSIONE SERGNANO STOCCAGGIO	TITOLARI DELLA CONCESSIONE e relative quote di partecipazione (%) STOGIT (100) (r.u.)	PROVVEDIMENTI CONCERNENTI LA CONCESSIONE Data 5/5/1999 15/10/2001 22/2/2002 Natura del provvedimento Attribuzione Conferma Cambio intestazione	Decorrenza 1/1/1997 15/10/2001 31/10/2001	BUIG XLIII - 6 XLV - 11 XLVI - 3	PERIODO DI VIGENZA -	SCADENZA 01/01/2017	AREA (Kmq) 42,31	UBICAZIONE DELLA CONCESSIONE LOMBARDIA (42,31) Bergamo Cremona
2921	CODICE E DENOMINAZIONE DELLA CONCESSIONE SABBIONCELLO STOCCAGGIO	TITOLARI DELLA CONCESSIONE e relative quote di partecipazione (%) STOGIT (100) (r.u.)	PROVVEDIMENTI CONCERNENTI LA CONCESSIONE Data 5/5/1999 15/10/2001 22/2/2002 Natura del provvedimento Attribuzione Ridenominazione e conferma Cambio intestazione	Decorrenza 1/1/1997 15/10/2001 31/10/2001	BUIG XLIII - 6 XLV - 11 XLVI - 3	PERIODO DI VIGENZA -	SCADENZA 01/01/2017	AREA (Kmq) 100,15	UBICAZIONE DELLA CONCESSIONE EMILIA ROMAGNA (100,15) Ferrara
2922	CODICE E DENOMINAZIONE DELLA CONCESSIONE ALFONSINE STOCCAGGIO	TITOLARI DELLA CONCESSIONE e relative quote di partecipazione (%) STOGIT (100) (r.u.)	PROVVEDIMENTI CONCERNENTI LA CONCESSIONE Data 4/8/1999 27/9/2001 22/2/2002 Natura del provvedimento Attribuzione Conferma Cambio intestazione	Decorrenza 1/1/1997 27/9/2001 31/10/2001	BUIG XLIII - 9 XLV - 10 XLVI - 3	PERIODO DI VIGENZA -	SCADENZA 01/01/2017	AREA (Kmq) 85,88	UBICAZIONE DELLA CONCESSIONE EMILIA ROMAGNA (85,88) Ravenna
2923	CODICE E DENOMINAZIONE DELLA CONCESSIONE BORDOLANO STOCCAGGIO	TITOLARI DELLA CONCESSIONE e relative quote di partecipazione (%) STOGIT (100) (r.u.)	PROVVEDIMENTI CONCERNENTI LA CONCESSIONE Data 6/11/2001 20/6/2003 Natura del provvedimento Conferimento Cambio intestazione	Decorrenza 6/11/2001 7/3/2003	BUIG XLV - 12 XLIX - 6	PERIODO DI VIGENZA -	SCADENZA 06/11/2021	AREA (Kmq) 62,97	UBICAZIONE DELLA CONCESSIONE LOMBARDIA (62,97) Cremona Brescia

ELENCO DELLE CONCESSIONI DI STOCCAGGIO ACCORDATE NELLA TERRAFERMA - Aggiornamento 28/febbraio/2010

2924

CODICE E DENOMINAZIONE DELLA CONCESSIONE	TITOLARI DELLA CONCESSIONE e relative quote di partecipazione (%)	PROVVEDIMENTI CONCERNENTI LA CONCESSIONE		PERIODO DI VIGENZA	SCADENZA	AREA (Km ^q)	UBICAZIONE DELLA CONCESSIONE
		Data	Natura del provvedimento				
SAN POTTITO E COTTIGNOLA STOCCAGGIO	EDISON STOCCAGGIO (90) (r.u.) BLUGAS INFRASTRUTTURE (10)	24/4/2009	Conferimento	24/4/2009		51,76	EMILIA ROMAGNA (51,76) Ravenna

ELENCO DEI PERMESSI DI RICERCA DI RISORSE GEOTERMICHE ACCORDATI NELLA TERRAFERMA - Aggiornamento 28/febbraio/2010

PERMESSI DI RICERCA DI RISORSE GEOTERMICHE ACCORDATI NELLA TERRAFERMA

Legge 9 dicembre 1986, n. 896

Nella terraferma sono vigenti n. 5 PERMESSI DI RICERCA DI RISORSE GEOTERMICHE per complessivi 48,33 Km²

Regione	Numero permessi	Superficie (Km ²)
SICILIA	1	6,50
TOSCANA	3	39,43
VENETO	1	2,40

Nota:
 Nel caso di titoli afferenti a due o più regioni limitime, a ciascuna di tali regioni viene attribuita la parte di area del titolo minerario ad essa afferente e l'unità mineraria viene attribuita alla regione cui compete la parte maggiore dell'area del titolo medesimo

ELENCO DEI PERMESSI DI RICERCA DI RISORSE GEOTERMICHE ACCORDATI NELLA TERRAFERMA - Aggiornamento 28/febbraio/2010

30	CODICE E DENOMINAZIONE DEL PERMESSO LA FABBRICA	TITOLARI DEL PERMESSO e relative quote di partecipazione (%) BRIGHENTI GABRIELE AZIENDA AGRICOLA (100) (r.u.)	PROVVEDIMENTI CONCERNENTI IL PERMESSO Data 7/5/1998 Natura del provvedimento Conferimento	PERIODO DI VIGENZA 1° periodo 07/05/2002	AREA (Kmq) 2,4	UBICAZIONE DEL PERMESSO VENETO (2,4) Venezia
31	CODICE E DENOMINAZIONE DEL PERMESSO MACCHIA AL TORO Nota: Presentata istanza di concessione di coltivazione «MILIA».	TITOLARI DEL PERMESSO e relative quote di partecipazione (%) ENEL GREEN POWER (100) (r.u.)	PROVVEDIMENTI CONCERNENTI IL PERMESSO Data 27/5/1998 10/3/2000 28/12/2001 24/5/2002 21/4/2004 Natura del provvedimento Conferimento Trasferimento Modifica denominazione sociale Proroga Classificazione	PERIODO DI VIGENZA 1° periodo 27/05/1998 1/10/1999 28/12/2001 27/5/2002 21/4/2004	AREA (Kmq) 25,11	UBICAZIONE DEL PERMESSO TOSCANA (25,11) Grosseto
33	CODICE E DENOMINAZIONE DEL PERMESSO CAPALLE	TITOLARI DEL PERMESSO e relative quote di partecipazione (%) COMUNE DI CAMPI BISENZIO (100) (r.u.)	PROVVEDIMENTI CONCERNENTI IL PERMESSO Data 28/9/2004 Natura del provvedimento Conferimento	PERIODO DI VIGENZA 1° periodo 28/9/2004	AREA (Kmq) 4,5	UBICAZIONE DEL PERMESSO TOSCANA (4,5) Firenze
34	CODICE E DENOMINAZIONE DEL PERMESSO MEZZANA	TITOLARI DEL PERMESSO e relative quote di partecipazione (%) COMUNE DI PRATO (100) (r.u.)	PROVVEDIMENTI CONCERNENTI IL PERMESSO Data 28/9/2004 Natura del provvedimento Conferimento	PERIODO DI VIGENZA 1° periodo 28/9/2004	AREA (Kmq) 9,82	UBICAZIONE DEL PERMESSO TOSCANA (9,82) Firenze
350	CODICE E DENOMINAZIONE DEL PERMESSO PANTELLERIA	TITOLARI DEL PERMESSO e relative quote di partecipazione (%) GEOTERMICA (100) (r.u.)	PROVVEDIMENTI CONCERNENTI IL PERMESSO Data 22/02/2011 Natura del provvedimento Conferimento	PERIODO DI VIGENZA 1° periodo 22/02/2011	AREA (Kmq) 6,5	UBICAZIONE DEL PERMESSO SICILIA (6,5) Trapani

ELENCO DEI PERMESSI DI RICERCA DI RISORSE GEOTERMICHE ACCORDATI NEL SOTTOFONDO MARINO - Aggiornamento 28/febraio/2010

PERMESSI DI RICERCA DI RISORSE GEOTERMICHE ACCORDATI NEL SOTTOFONDO MARINO

Legge 9 dicembre 1986, n. 896

Nel sottofondo marino sono vigenti n. 1 PERMESSI DI RICERCA DI RISORSE GEOTERMICHE per complessivi 678,3 Km^q

Zona marina	Numero permessi	Superficie (Km ^q)
ZONA E	1	678,30

Nota:
 Nel caso di titoli afferenti a due o più zone finitime, a ciascuna di tali zone viene attribuita la parte di area del titolo minerario ad essa afferente e l'unità mineraria viene attribuita alla zona cui compete la parte maggiore dell'area del titolo medesimo

ELENCO DEI PERMESSI DI RICERCA DI RISORSE GEOTERMICHE ACCORDATI NEL SOTTOFONDO MARINO - Aggiornamento 28/febraio/2010

1

CODICE E DENOMINAZIONE DEL PERMESSO	TITOLARI DEL PERMESSO e relative quote di partecipazione (%)	PROVVEDIMENTI CONCERNENTI IL PERMESSO		PERIODO DI VIGENZA	SCADENZA	AREA (Km ^q)	UBICAZIONE DEL PERMESSO
		Data	Decorrenza				
TIRRENO MERIDIONALE 1	EUROBUILDING (100) (r.u.)	29/9/2009	29/9/2009	1° periodo	29/09/2013	678,3	ZONA E (678,3)
			Natura del provvedimento Conferimento	BUIG LIII - 10			

ELENCO DELLE CONCESSIONI DI COLTIVAZIONE DI RISORSE GEOTERMICHE ACCORDATE NELLA TERRAFERMA - Aggiornamento 28/febbraio/2010

CONCESSIONI DI COLTIVAZIONE DI RISORSE GEOTERMICHE ACCORDATE NELLA TERRAFERMA

Legge 9 dicembre 1986, n. 896

Nella terraferma sono vigenti n. 15 CONCESSIONI DI COLTIVAZIONE DI RISORSE GEOTERMICHE per complessivi 760,76 Km²

Regione	Numero concessioni	Superficie (Km ²)
EMILIA ROMAGNA	1	31,72
LAZIO	4	194,17
TOSCANA	8	492,95
UMBRIA	1	39,40
VENETO	1	2,52

Nota:
Nel caso di titoli afferenti a due o più regioni limitime, a ciascuna di tali regioni viene attribuita la parte di area del titolo minerario ad essa afferente e l'unità mineraria viene attribuita alla regione cui compete la parte maggiore dell'area del titolo medesimo

ELENCO DELLE CONCESSIONI DI COLTIVAZIONE DI RISORSE GEOTERMICHE ACCORDATE NELLA TERRAFERMA - Aggiornamento 28/febbraio/2010

23	CODICE E DENOMINAZIONE DELLA CONCESSIONE LUSTIGNANO	TITOLARI DELLA CONCESSIONE e relative quote di partecipazione (%) ENEL GREEN POWER (100) (r.u.)	PROVVEDIMENTI CONCERNENTI LA CONCESSIONE Data 7/3/1994 Natura del provvedimento Classificazione unificazione e ripermetrizzazione 10/3/2000 Trasferimento 28/12/2001 Modifica denominazione sociale 16/8/2005 Trasferimento 5/2/2009 Trasferimento	PERIODO DI VIGENZA - XXXVIII - 4 XLIV - 5 LIV - 1 LIV - 1 LIV - 1	SCADENZA 07/03/2024	AREA (Kmq) 77,85	UBICAZIONE DELLA CONCESSIONE TOSCANA (77,85) Siena Grosseto Pisa
24	CODICE E DENOMINAZIONE DELLA CONCESSIONE BORGOPANTANO	TITOLARI DELLA CONCESSIONE e relative quote di partecipazione (%) ERSAL (60) (r.u.) ALBANI VINCENZO E RUGGERI ITALIANA (40)	PROVVEDIMENTI CONCERNENTI LA CONCESSIONE Data 7/3/1994 Natura del provvedimento Classificazione e conferimento	PERIODO DI VIGENZA - XXXVIII - 4	SCADENZA 07/03/2024	AREA (Kmq) 2,55	UBICAZIONE DELLA CONCESSIONE LAZIO (2,55) Roma
25	CODICE E DENOMINAZIONE DELLA CONCESSIONE MARTA	TITOLARI DELLA CONCESSIONE e relative quote di partecipazione (%) ERGA (100) (r.u.)	PROVVEDIMENTI CONCERNENTI LA CONCESSIONE Data 30/12/1994 Natura del provvedimento Classificazione e conferimento 19/2/1998 Proroga termine esecuzione programma lavori 10/3/2000 Trasferimento	PERIODO DI VIGENZA - XXXIX - 1 XLII - 3 XLIV - 5	SCADENZA 30/12/2014	AREA (Kmq) 40,82	UBICAZIONE DELLA CONCESSIONE LAZIO (40,82) Viterbo
26	CODICE E DENOMINAZIONE DELLA CONCESSIONE TRAVALE	TITOLARI DELLA CONCESSIONE e relative quote di partecipazione (%) ENEL GREEN POWER (100) (r.u.)	PROVVEDIMENTI CONCERNENTI LA CONCESSIONE Data 30/12/1994 Natura del provvedimento Classificazione unificazione e ripermetrizzazione 10/3/2000 Trasferimento 28/12/2001 Modifica denominazione sociale 16/8/2005 Trasferimento 5/2/2009 Trasferimento	PERIODO DI VIGENZA - XXXIX - 1 XLIV - 5 LIV - 1 LIV - 1 LIV - 1	SCADENZA 30/12/2024	AREA (Kmq) 85,39	UBICAZIONE DELLA CONCESSIONE TOSCANA (85,39) Pisa Grosseto Siena
27	CODICE E DENOMINAZIONE DELLA CONCESSIONE CESANO	TITOLARI DELLA CONCESSIONE e relative quote di partecipazione (%) ERGA (100) (r.u.)	PROVVEDIMENTI CONCERNENTI LA CONCESSIONE Data 4/12/1995 Natura del provvedimento Classificazione e conferimento 10/3/2000 Trasferimento	PERIODO DI VIGENZA - XL - 1 XLIV - 5	SCADENZA 27/06/2024	AREA (Kmq) 20,42	UBICAZIONE DELLA CONCESSIONE LAZIO (20,42) Roma
28	CODICE E DENOMINAZIONE DELLA CONCESSIONE CHIUSDINO	TITOLARI DELLA CONCESSIONE e relative quote di partecipazione (%) ENEL GREEN POWER (100) (r.u.)	PROVVEDIMENTI CONCERNENTI LA CONCESSIONE Data 29/1/1999 Natura del provvedimento Classificazione e conferimento 10/3/2000 Trasferimento 1/10/2001 Modifica programma lavoro 28/12/2001 Modifica denominazione sociale 16/8/2005 Trasferimento 5/2/2009 Trasferimento	PERIODO DI VIGENZA - BUIG XLIII - 3 XLIV - 5 XLV - 11 LIV - 1 LIV - 1 LIV - 1	SCADENZA 03/01/2029	AREA (Kmq) 45,2	UBICAZIONE DELLA CONCESSIONE TOSCANA (45,2) Siena Grosseto

ELENCO DELLE DITTE TITOLARI, RAPPRESENTANTI UNICHE E CONTITOLARI DI TITOLI MINERARI PER LA RICERCA E LA COLTIVAZIONE DI IDROCARBURI E DI RISORSE GEOTERMICHE

Aggiornamento 28/febbraio/2010

ADRIATICA IDROCARBURI

S.p.A. (c.f. n. 02288100692), con sede in Ortona (CH), Contrada Tamarete (C.a.p. 66026).

TITOLI IN CUI LA DITTA E' PRESENTE

PERMESSI DI RICERCA IN TERRAFERMA		
	Numero titoli	Superficie pro-quota (Kmq)
Unico titolare	3	606,10
	MONTE ARAZZECCA BUCCHIANICO ORTONA	
Rappresentante unico	2	637,61
	MUTIGNANO SETTECERRI	
Total	5	1.243,71

CONCESSIONI DI COLTIVAZIONE IN TERRAFERMA		
	Numero titoli	Superficie pro-quota (Kmq)
Unico titolare	2	65,80
	MIGLIANICO MASSERIA VERTICCHIO	
Rappresentante unico	3	133,40
	MONTE CASTELLANO CAPPARUCCIA S. BENEDETTO DEL TRONTO	
Contitolare	2	37,44
	MONTEGRANARO MONTE URANO	
Total	7	236,64

CONCESSIONI DI COLTIVAZIONE NEL SOTTOFONDO MARINO			
	Numero titoli	Superficie pro-quota (Kmq)	
Unico titolare	4	636,00	
	B.C 15.AV B.C 5.AS B.C 4.AS B.C 3.AS		
	Rappresentante unico	4	441,88
		B.C 9.AS B.C 21.AG B.C 12.AS B.C 10.AS	
Total	8	1.077,88	

Compressivamente ADRIATICA IDROCARBURI è presente in 20 titoli per una superficie pro-quota totale di 2.558,23 Kmq

JOINT-VENTURES

EDISON	
	B.C 9.AS B.C 10.AS B.C 12.AS B.C 21.AG CAPPARUCCIA MONTE CASTELLANO MONTE URANO MONTEGRANARO S. BENEDETTO DEL TRONTO

GAS PLUS ITALIANA	
	MONTEGRANARO MUTIGNANO S. BENEDETTO DEL TRONTO

MEDOILGAS ITALIA	
	SETTECERRI

ALBANI VINCENZO E RUGGERI ITALIANA

S.a.S., (c.f. n. 0078840080) con sede in Civitavecchia (RM) località Borgo Pantano, S. Agostino, Via Fontanetta (C.A.P. 00053).

TITOLI IN CUI LA DITTA E' PRESENTE

CONCESSIONI DI COLTIVAZIONE DI RISORSE GEOTERMICHE IN TERRAFERMA		
	Numero titoli	Superficie pro-quota (Kmq)
Contitolare	1	1,02
	BORGO PANTANO	
Total	1	1,02

Compressivamente ALBANI VINCENZO E RUGGERI ITALIANA è presente in 1 titolo per una superficie pro-quota totale di 1,02 Kmq

JOINT-VENTURES

ERSAL	
	BORGO PANTANO

ALEANNA RESOURCES

LLC, c.f. n. 01126490778, con sede legale in Delaware (U.S.A.), sede secondaria in Matera, Via XX Settembre, 45 e domicilio eletto in Roma, c/o lo Studio Legale Emanuele Turco, Viale G. Rossini, 9, C.a.p. 00198.

TITOLI IN CUI LA DITTA E' PRESENTE

PERMESSI DI RICERCA IN TERRAFERMA		
	Numero titoli	Superficie pro-quota (Kmq)
Unico titolare	3	706,95
	PONTE DEI GRILLI PONTE DEL DIAVOLO CORTE DEI SIGNORI	
Total	3	706,95

Compressivamente ALEANNA RESOURCES è presente in 3 titoli per una superficie pro-quota totale di 706,95 Kmq

ELENCO DELLE DITTE - Aggiornamento 28/febbraio/2010

APENNINE ENERGY

S.r.l. (c.f. n. 01348720358), con sede legale ed uffici in Roma, Via Alberico II, 31 (C.a.p. 00193).

TITOLI IN CUI LA DITTA E' PRESENTE

PERMESSI DI RICERCA IN TERRAFERMA		
	Numero titoli	Superficie pro-quota (Kmq)
Rappresentante unico	1	139,98
	SAMBUCHETO	
Total	1	139,98

CONCESSIONI DI COLTIVAZIONE IN TERRAFERMA		
	Numero titoli	Superficie pro-quota (Kmq)
Rappresentante unico	1	23,47
	FONTE S. DAMIANO	
Total	1	23,47

Complessivamente APENNINE ENERGY è presente in 2 titoli per una superficie pro-quota totale di 163,46 Kmq

JOINT-VENTURES

ITALMIN EXPLORATION	
	FONTE S. DAMIANO
PETREN	
	SAMBUCHETO

ASCENT RESOURCES ITALIA

S.r.l. (c.f. n. 13140670152) con sede legale in Roma, Via Cassia 1020 (C.a.p. 00189) e sede amministrativa in San Donato Milanese, Via Emilia, 20 (C.a.p. 20097).

TITOLI IN CUI LA DITTA E' PRESENTE

PERMESSI DI RICERCA IN TERRAFERMA		
	Numero titoli	Superficie pro-quota (Kmq)
Unico titolare	2	827,90
	CENTO BASTIGLIA	
Rappresentante unico	1	107,59
	FIUME ARRONE	
Contitolare	1	505,04
	FROSINONE	
Total	4	1.440,53

Complessivamente ASCENT RESOURCES ITALIA è presente in 4 titoli per una superficie pro-quota totale di 1.440,53 Kmq

JOINT-VENTURES

ITALMIN EXPLORATION	
	FIUME ARRONE
MEDOILGAS CIVITA	
	FIUME ARRONE
PENTEX ITALIA	
	FROSINONE

AUDAX ENERGY

S.r.l. (c.f. n. 09986991009), con sede in Roma, Via Guerrieri, 5.

TITOLI IN CUI LA DITTA E' PRESENTE

PERMESSI DI RICERCA NEL SOTTOFONDO MARINO		
	Numero titoli	Superficie pro-quota (Kmq)
Unico titolare	1	657,19
	G.R 15.PU	
Total	1	657,19

Complessivamente AUDAX ENERGY è presente in 1 titolo per una superficie pro-quota totale di 657,19 Kmq

AVOBONE ITALY

S.r.l. (c.f. n. 06295250960), con sede legale in Milano, Via Vittor Pisani, 27 (C.a.p. 20124) ed uffici in Milano, c/o Avv. Chiara Peja - Kstudio Associato, Via Vittor Pisani, 27 (C.a.p. 20124).

TITOLI IN CUI LA DITTA E' PRESENTE

PERMESSI DI RICERCA IN TERRAFERMA		
	Numero titoli	Superficie pro-quota (Kmq)
Contitolare	3	320,27
	MASSA LOMBARDA SAVIO FINALE EMILIA	
Total	3	320,27

Complessivamente AVOBONE ITALY è presente in 3 titoli per una superficie pro-quota totale di 320,27 Kmq

JOINT-VENTURES

FOREST OIL MEDITERRANEAN	
	FINALE EMILIA MASSA LOMBARDA
NORTHERN PETROLEUM LIMITED	
	SAVIO

AZIENDA DEMANIALE DI SALSOMAGGIORE

(c.f. n. 00153990346) con sede in Salsomaggiore Terme (PR), Via Roma, 9 (C.A.P. 43039)

TITOLI IN CUI LA DITTA E' PRESENTE

CONCESSIONI DI COLTIVAZIONE IN TERRAFERMA		
	Numero titoli	Superficie pro-quota (Kmq)
Unico titolare	2	13,91
	SALSOMAGGIORE I SALSOMAGGIORE II	
Total	2	13,91

Complessivamente AZIENDA DEMANIALE DI SALSOMAGGIORE è presente in 2 titoli per una superficie pro-quota totale di 13,91 Kmq

ELENCO DELLE DITTE - Aggiornamento 28/febbraio/2010

BG GAS INTERNATIONAL BV FILIALE ITALIANA

(c.f. n. 03362070967) con sede in Milano, Piazza Cavour, 2 (C.A.P. 20121).

TITOLI IN CUI LA DITTA E' PRESENTE

PERMESSI DI RICERCA IN TERRAFERMA		
	Numero titoli	Superficie pro-quota (Kmq)
Contitolare	1	156,98
	VIGEVANO	
Total	1	156,98

Compressivamente BG GAS INTERNATIONAL BV FILIALE ITALIANA è presente in 1 titolo per una superficie pro-quota totale di 156,98 Kmq

JOINT-VENTURES

EDISON	VIGEVANO
ENI	VIGEVANO

BLUGAS INFRASTRUTTURE

S.r.l.

TITOLI IN CUI LA DITTA E' PRESENTE

CONCESSIONI DI STOCCAGGIO IN TERRAFERMA		
	Numero titoli	Superficie pro-quota (Kmq)
Contitolare	1	5,18
	SAN POTITO E COTIGNOLA STOCCAGGIO	
Total	1	5,18

Compressivamente BLUGAS INFRASTRUTTURE è presente in 1 titolo per una superficie pro-quota totale di 5,18 Kmq

JOINT-VENTURES

EDISON STOCCAGGIO	SAN POTITO E COTIGNOLA STOCCAGGIO
-------------------	-----------------------------------

BRIGHENTI GABRIELE AZIENDA AGRICOLA

Azienda Agricola, (c.f. BRGGRL58T23D548K) con sede in San Michele al Tagliamento (VE), Via Conciliazione, 162 (C.A.P. 30028)

TITOLI IN CUI LA DITTA E' PRESENTE

PERMESSI DI RICERCA DI RISORSE GEOTERMICHE IN TERRAFERMA		
	Numero titoli	Superficie pro-quota (Kmq)
Unico titolare	1	2,40
	LA FABBRICA	
Total	1	2,40

Compressivamente BRIGHENTI GABRIELE AZIENDA AGRICOLA è presente in 1 titolo per una superficie pro-quota totale di 2,4 Kmq

CH4 LIZZANO

S.a.s. di Paolo Bonucci & C., (c.f. n. 00671920379) con sede in Lizzano in Belvedere (BO), Via III Novembre, 51 (C.A.P. 40042)

TITOLI IN CUI LA DITTA E' PRESENTE

CONCESSIONI DI COLTIVAZIONE IN TERRAFERMA		
	Numero titoli	Superficie pro-quota (Kmq)
Unico titolare	2	3,25
	POZZA GRECCHIA	
Total	2	3,25

Compressivamente CH4 LIZZANO è presente in 2 titoli per una superficie pro-quota totale di 3,25 Kmq

COMPAGNIA GENERALE IDROCARBURI

S.r.l. (c.f. n. 08098211009) con sede legale in Roma, Via Cavour, 44 (C.a.p. 00184).

TITOLI IN CUI LA DITTA E' PRESENTE

PERMESSI DI RICERCA IN TERRAFERMA		
	Numero titoli	Superficie pro-quota (Kmq)
Unico titolare	1	190,87
	ALTEDO	
Contitolare	1	90,08
	CODOGNO	
Total	2	280,95

Compressivamente COMPAGNIA GENERALE IDROCARBURI è presente in 2 titoli per una superficie pro-quota totale di 280,95 Kmq

JOINT-VENTURES

EDISON	CODOGNO
SVILUPPO RISORSE NATURALI	CODOGNO

COMUNE DI CAMPI BISENZIO

Comune in provincia di Firenze, con sede in Piazza Dante, 36 (C.A.P. 50013)

TITOLI IN CUI LA DITTA E' PRESENTE

PERMESSI DI RICERCA DI RISORSE GEOTERMICHE IN TERRAFERMA		
	Numero titoli	Superficie pro-quota (Kmq)
Unico titolare	1	4,50
	CAPALLE	
Total	1	4,50

Compressivamente COMUNE DI CAMPI BISENZIO è presente in 1 titolo per una superficie pro-quota totale di 4,5 Kmq

ELENCO DELLE DITTE - Aggiornamento 28/febbraio/2010

COMUNE DI PRATO

Comune in provincia di Firenze, con sede in Piazza del Comune, 2 (C.A.P. 59100)

TITOLI IN CUI LA DITTA E' PRESENTE

PERMESSI DI RICERCA DI RISORSE GEOTERMICHE IN TERRAFERMA		
	Numero titoli	Superficie pro-quota (Kmq)
Unico titolare	1	9,82
	MEZZANA	
Total	1	9,82

Completivamente COMUNE DI PRATO è presente in 1 titolo per una superficie pro-quota totale di 9,82 Kmq

COSTRUZIONI CONDOTTE

S.r.l. (c.f. n. 00886790054), con sede legale in Asti, Via del Lavoro, 144 (C.a.p. 14100).

TITOLI IN CUI LA DITTA E' PRESENTE

PERMESSI DI RICERCA IN TERRAFERMA		
	Numero titoli	Superficie pro-quota (Kmq)
Unico titolare	1	72,54
	RECANATI	
Total	1	72,54

Completivamente COSTRUZIONI CONDOTTE è presente in 1 titolo per una superficie pro-quota totale di 72,54 Kmq

ELENCO DELLE DITTE - Aggiornamento 28/febbraio/2010

EDISON

S.p.A. (c.f. n. 06722600019) con sede in Milano, Foro Buonaparte, 31 (C.A.P. 20121).

TITOLI IN CUI LA DITTA E' PRESENTE

PERMESSI DI RICERCA IN TERRAFERMA		
	Numero titoli	Superficie pro-quota (Kmq)
Unico titolare	2	1.412,71
	NIBBIANO TORRENTE PARMA	
Rappresentante unico	3	357,99
	TORRENTE LA VELLA CODOGNO MONTE LA ROSSA	
Contitolare	2	138,62
	ZURLENGO VIGEVANO	
Total	7	1.909,33

PERMESSI DI RICERCA NEL SOTTOFONDO MARINO		
	Numero titoli	Superficie pro-quota (Kmq)
Unico titolare	1	734,80
	PATERNO'	
Total	1	734,80

PERMESSI DI RICERCA NEL SOTTOFONDO MARINO		
	Numero titoli	Superficie pro-quota (Kmq)
Contitolare	3	342,75
	G.R 13.AG G.R 14.AG A.R 78.RC	
Total	3	342,75

CONCESSIONI DI COLTIVAZIONE IN TERRAFERMA		
	Numero titoli	Superficie pro-quota (Kmq)
Unico titolare	3	143,76
	SAN MARCO FIUME TENNA MANCHE DI CIMALIA	
Rappresentante unico	9	273,77
	MASSERIA SPAVENTO MASSIGNANO GARAGUSO COLLE DI LAURO TORRENTE MENCOCCHIA COLABELLA MASSERIA MONACO MONTE URANO MONTIGNANO	
Contitolare	15	505,55
	MAFALDA CANDELA MONTE CASTELLANO MASSERIA ACQUASALSA CASTEL DI LAMA TEMPA ROSSA TORRENTE CELONE S. BENEDETTO DEL TRONTO PORTO CIVITANOVA S. ANDREA MONTEGRANARO LUCERA QUARTO CAPPARUCCIA MASSERIA GROTTAVECCHIA	
Total	27	923,09

JOINT-VENTURES

ADRIATICA IDROCARBURI	
	B.C 9.AS B.C 10.AS B.C 12.AS B.C 21.AG CAPPARUCCIA MONTE CASTELLANO MONTE URANO MONTEGRANARO S. BENEDETTO DEL TRONTO

BG GAS INTERNATIONAL BV FILIALE ITALIANA	
	VIGEVANO

COMPAGNIA GENERALE IDROCARBURI	
	CODOGNO

ENI	
	A.C 8.ME A.C 13.AS A.C 14.AS A.C 15.AX A.C 16.AG A.C 17.AG A.C 21.AG A.R 78.RC B.C 8.LF B.C 11.AS B.C 13.AS B.C 14.AS B.C 20.AS C.C 6.EO CANDELA CASTEL DI LAMA COLLE DI LAURO G.R 13.AG G.R 14.AG MASSERIA MONACO MASSERIA SPAVENTO MONTE LA ROSSA TEMPA ROSSA VIGEVANO ZURLENGO

GAS DELLA CONCORDIA	
	COLABELLA

GAS PLUS ITALIANA	
	B.C 1.LF B.C 2.LF B.C 7.LF COLLE DI LAURO GARAGUSO LUCERA MAFALDA MASSERIA ACQUASALSA MASSERIA GROTTAVECCHIA MASSIGNANO MONTEGRANARO MONTIGNANO PORTO CIVITANOVA S. BENEDETTO DEL TRONTO

MEDOILGAS ITALIA	
	CASTEL DI LAMA LUCERA MASSERIA ACQUASALSA MASSERIA GROTTAVECCHIA S. ANDREA TORRENTE CELONE TORRENTE LA VELLA

PADANA ENERGIA	
	QUARTO

PETROREP ITALIANA	
	S. ANDREA TORRENTE MENCOCCHIA

SHELL ITALIA E & P	
	MONTE LA ROSSA

ELENCO DELLE DITTE - Aggiornamento 28/febbraio/2010

CONCESSIONI DI COLTIVAZIONE NEL SOTTOFONDO MARINO		
	Numero titoli	Superficie pro-quota (Kmq)
Rappresentante unico	5	654,65
	B.C 8.LF B.C 1.LF B.C 7.LF C.C 6.EO B.C 2.LF	
Contitolare	15	1.184,01
	B.C 14.AS B.C 21.AG B.C 9.AS B.C 10.AS B.C 11.AS A.C 13.AS B.C 13.AS B.C 12.AS A.C 14.AS A.C 15.AX A.C 16.AG A.C 17.AG A.C 21.AG A.C 8.ME B.C 20.AS	
Total	20	1.838,66

SVILUPPO RISORSE NATURALI	
	CASTEL DI LAMA CODOGNO MASSERIA GROTTAVECCHIA

Compressivamente EDISON è presente in 58 titoli per una superficie pro-quota totale di 5.748,63 Kmq

EDISON GAS

S.p.A. (c.f. n. 10578610155) con sede in Milano, Foro Buonaparte, 31 (C.A.P. 20121)

TITOLI IN CUI LA DITTA E' PRESENTE

CONCESSIONI DI COLTIVAZIONE NEL SOTTOFONDO MARINO		
	Numero titoli	Superficie pro-quota (Kmq)
Unico titolare	1	3,70
	COMISO II	
Total	1	3,70

Compressivamente EDISON GAS è presente in 1 titolo per una superficie pro-quota totale di 3,7 Kmq

EDISON STOCCAGGIO

S.p.A. (c.f. n. 04501620969) con sede in Milano, Foro Buonaparte, 31 (C.A.P. 20121).

TITOLI IN CUI LA DITTA E' PRESENTE

CONCESSIONI DI STOCCAGGIO IN TERRAFERMA		
	Numero titoli	Superficie pro-quota (Kmq)
Unico titolare	2	119,33
	COLLALTO STOCCAGGIO CELLINO STOCCAGGIO	
Rappresentante unico	1	46,58
	SAN POTITO E COTIGNOLA STOCCAGGIO	
Total	3	165,91

Compressivamente EDISON STOCCAGGIO è presente in 3 titoli per una superficie pro-quota totale di 165,91 Kmq

ENEL

S.p.A. (c.f. n. 00811720580), Direzione Produzione Geotermica, Divisione Produzione, con sede legale in Pisa, Via Andrea Pisano, 120 (C.A.P. 56122)

TITOLI IN CUI LA DITTA E' PRESENTE

CONCESSIONI DI COLTIVAZIONE DI RISORSE GEOTERMICHE IN TERRAFERMA		
	Numero titoli	Superficie pro-quota (Kmq)
Contitolare	1	1,26
	VICENZA	
Total	1	1,26

Compressivamente ENEL è presente in 1 titolo per una superficie pro-quota totale di 1,26 Kmq

JOINT-VENTURES

BLUGAS INFRASTRUTTURE	
	SAN POTITO E COTIGNOLA STOCCAGGIO

JOINT-VENTURES

ENI	
	VICENZA

ELENCO DELLE DITTE - Aggiornamento 28/febbraio/2010

ENEL GREEN POWER

Nuova denominazione assunta dalla Società ERGA a far data dal 28 dicembre 2001.

TITOLI IN CUI LA DITTA E' PRESENTE

PERMESSI DI RICERCA DI RISORSE GEOTERMICHE IN TERRAFERMA		
	Numero titoli	Superficie pro-quota (Kmq)
Unico titolare	1	25,11
	MACCHIA AL TORO	
Total	1	25,11

CONCESSIONI DI COLTIVAZIONE DI RISORSE GEOTERMICHE IN TERRAFERMA		
	Numero titoli	Superficie pro-quota (Kmq)
Unico titolare	8	492,95
	CHIUSDINO TRAVALE LUSTIGNANO LARDERELLO CANNETO RIO SECCO PIANCASTAGNAIO BAGNORE	
Total	8	492,95

Complessivamente ENEL GREEN POWER è presente in 9 titoli per una superficie pro-quota totale di 518,06 Kmq

ELENCO DELLE DITTE - Aggiornamento 28/febbraio/2010

ENI

S.p.A. (c.f. n. 00484960588) con sede in Roma, Piazzale Enrico Mattei, 1 (C.A.P. 00144) ed uffici in San Donato Milanese (MI), Via Emilia, 1 (C.A.P. 20097)

TITOLI IN CUI LA DITTA E' PRESENTE

PERMESSI DI RICERCA IN TERRAFERMA		
	Numero titoli	Superficie pro-quota (Kmq)
Unico titolare	4	2.692,95
	MANDURIA FIUME TARO NOVARA MASSAFRA	
Rappresentante unico	2	336,12
	ZURLENGO VIGEVANO	
Contitolare	8	982,55
	VERCELLI MONTE LA ROSSA SERRA S. BERNARDO FOSSO VALDIENNA TEMPA MOLIANO ALIANO CARISIO TEANA	
Total	14	4.011,62

PERMESSI DI RICERCA NEL SOTTOFONDO MARINO		
	Numero titoli	Superficie pro-quota (Kmq)
Unico titolare	6	1.485,16
	A.R 87.AG A.R 91.EA A.R 93.EA B.R266.AG A.R 92.EA A.R 80.AG	
Rappresentante unico	4	675,64
	G.R 13.AG G.R 14.AG A.R 81.FR A.R 78.RC	
Total	10	2.160,80

CONCESSIONI DI COLTIVAZIONE IN TERRAFERMA		
	Numero titoli	Superficie pro-quota (Kmq)
Unico titolare	26	1.981,72
	RAPAGNANO MACCHIA DI PIERNO PECORARO MONTE VRECCIARO S. MARIA IMBARO CALCIANO FIUME TRESTE TORRENTE VULGANO SERRA PIZZUTA SEDIA D'ORLANDO MANARA PESSANO CUGNO LE MACINE CANONICA CIGNONE CORTEMAGGIORE SOESINA VILLAFORTUNA-TRECCATE DOSSO DEGLI ANGELI GAGGIANO BAGNOLO MELLA CAVIAGA ALFONSINE SAN GERVASIO RIVALTA TRESIGALLO	
Rappresentante unico	4	760,62
	TERTIVERI TEMPA ROSSA VAL D'AGRI CANDELA	
Contitolare	4	132,14
	COLLE DI LAURO MASSERIA SPAVENTO CASTEL DI LAMA MASSERIA MONACO	
Total	34	2.874,48

JOINT-VENTURES

BG GAS INTERNATIONAL BV FILIALE ITALIANA	
	VIGEVANO
EDISON	
	A.C 8.ME A.C 13.AS A.C 14.AS A.C 15.AX A.C 16.AG A.C 17.AG A.C 21.AG A.R 78.RC B.C 8.LF B.C 11.AS B.C 13.AS B.C 14.AS B.C 20.AS C.C 6.EO CANDELA CASTEL DI LAMA COLLE DI LAURO G.R 13.AG G.R 14.AG MASSERIA MONACO MASSERIA SPAVENTO MONTE LA ROSSA TEMPA ROSSA VIGEVANO ZURLENGO
ENEL	
	VICENZA
ERGA	
	FERRARA
ESSO ITALIANA	
	FOSSO VALDIENNA TEMPA MOLIANO
GAS PLUS ITALIANA	
	COLLE DI LAURO TERTIVERI
LIGESTRA	
	A.C 11.AG
MEDOILGAS ITALIA	
	A.C 19.PI A.C35.AG A.R 81.FR CASTEL DI LAMA SERRA S. BERNARDO
PETROCELTIC ELSA	
	CARISIO VERCELLI
SHELL ITALIA E & P	
	FOSSO VALDIENNA MONTE LA ROSSA TEMPA MOLIANO VAL D'AGRI
SOCIETÀ COSTRUZIONE CONDOTTE	
	CARISIO
SVILUPPO RISORSE NATURALI	
	CASTEL DI LAMA
TOTAL E&P ITALIA	
	ALIANO FOSSO VALDIENNA SERRA S. BERNARDO TEANA TEMPA MOLIANO

ELENCO DELLE DITTE - Aggiornamento 28/febbraio/2010

CONCESSIONI DI COLTIVAZIONE NEL SOTTOFONDO MARINO		
	Numero titoli	Superficie pro-quota (Kmq)
Unico titolare	33	3.463,60
	A.C 18.AG B.C 18.RI B.C 17.TO A.C 12.AG A.C 10.AG A.C 9.AG F.C 2.AG A.C 5.AV D.C 3.AG A.C 4.AS A.C 3.AS A.C 2.AS A.C 1.AG FASCIA CERVIA MARE CERVIA MARE A.C 6.AS A.C 30.EA A.C 7.AS A.C 20.AG A.C 33.AG B.C 22.AG A.C 31.EA A.C 34.AG A.C 29.EA A.C 28.EA A.C 27.EA A.C 26.EA A.C 25.EA A.C 24.EA A.C 23.EA A.C 22.EA PORTO CORSINI MARE A.C 32.AG	
Rappresentante unico	14	1.636,55
	A.C 8.ME A.C 14.AS B.C 11.AS A.C 11.AG A.C 13.AS B.C 13.AS B.C 14.AS A.C 15.AX A.C 16.AG A.C 17.AG B.C 20.AS A.C 19.PI A.C35.AG A.C 21.AG	
Contitolare	2	215,42
	C.C 6.EO B.C 8.LF	
Total	49	5.315,57
CONCESSIONI DI COLTIVAZIONE DI RISORSE GEOTERMICHE IN TERRAFERMA		
	Numero titoli	Superficie pro-quota (Kmq)
Rappresentante unico	2	17,12
	FERRARA VICENZA	
Total	2	17,12

Complessivamente ENI è presente in 109 titoli per una superficie pro-quota totale di 14.379,59 Kmq

ELENCO DELLE DITTE - Aggiornamento 28/febbraio/2010

ENI MEDITERRANEA IDROCARBURI

S.p.A., (c.f. n. 12300000150) con sede legale in Gela (CL), Strada Statale 117 bis - Contrada Ponte Olivo

TITOLI IN CUI LA DITTA E' PRESENTE

PERMESSI DI RICERCA NEL SOTTOFONDO MARINO		
	Numero titoli	Superficie pro-quota (Kmq)
Unico titolare	4	2.363,42
	PASSO DI PIAZZA CASTELTERMINI TRESAURO FRIDDANI	
Total	4	2.363,42

CONCESSIONI DI COLTIVAZIONE NEL SOTTOFONDO MARINO		
	Numero titoli	Superficie pro-quota (Kmq)
Unico titolare	12	556,10
	ROCCA CAVALLO BRONTE - S.NICOLA FIUMETTO GAGLIANO GELA GIAURONE RAGUSA NOTO CASE SCHILLACI SAMPERI S. ANNA LIPPONE - MAZARA DEL VALLO	
Total	12	556,10

CONCESSIONI DI COLTIVAZIONE NEL SOTTOFONDO MARINO		
	Numero titoli	Superficie pro-quota (Kmq)
Unico titolare	2	474,71
	C.C 1.AG C.C 3.AG	
Total	2	474,71

Complessivamente ENI MEDITERRANEA IDROCARBURI è presente in 18 titoli per una superficie pro-quota totale di 3.394,23 Kmq

ERGA

S.p.A. (c.f. n. 01494190505) con sede legale in Pisa, Via Andrea Pisano, 120 (C.A.P. 56122) e sede amministrativa in Firenze, Via Pier Capponi, 61 (C.A.P. 50132)

TITOLI IN CUI LA DITTA E' PRESENTE

CONCESSIONI DI COLTIVAZIONE DI RISORSE GEOTERMICHE IN TERRAFERMA		
	Numero titoli	Superficie pro-quota (Kmq)
Unico titolare	4	231,02
	CESANO MARTA TORRE ALFINA VALENTANO	
Contitolare	1	15,86
	FERRARA	
Total	5	246,88

Complessivamente ERGA è presente in 5 titoli per una superficie pro-quota totale di 246,88 Kmq

ERSAL

Ente di Sviluppo Agricolo del Lazio, (c.f. n. 80199190580) con sede in Roma, Via Rodolfo Lanciani, 38 (C.A.P. 00162)

TITOLI IN CUI LA DITTA E' PRESENTE

CONCESSIONI DI COLTIVAZIONE DI RISORSE GEOTERMICHE IN TERRAFERMA		
	Numero titoli	Superficie pro-quota (Kmq)
Rappresentante unico	1	1,53
	BORG PANTANO	
Total	1	1,53

Complessivamente ERSAL è presente in 1 titolo per una superficie pro-quota totale di 1,53 Kmq

JOINT-VENTURES

ENI	FERRARA
-----	---------

JOINT-VENTURES

ALBANI VINCENZO E RUGGERI ITALIANA	BORG PANTANO
------------------------------------	--------------

ELENCO DELLE DITTE - Aggiornamento 28/febbraio/2010

ESSO ITALIANA

S.r.l. (c.f. n. 00473410587) con sede in Roma, Via Castello della Magliana, 25 (C.A.P. 00148)

TITOLI IN CUI LA DITTA E' PRESENTE

PERMESSI DI RICERCA IN TERRAFERMA		
	Numero titoli	Superficie pro-quota (Kmq)
Rappresentante unico	2	47,30
	TEMPA MOLIANO FOSSO VALDIENNA	
Total	2	47,30

CONCESSIONI DI COLTIVAZIONE IN TERRAFERMA		
	Numero titoli	Superficie pro-quota (Kmq)
Contitolare	1	72,65
	GORGOGNONE	
Total	1	72,65

Compressivamente ESSO ITALIANA è presente in 3 titoli per una superficie pro-quota totale di 119,94 Kmq

JOINT-VENTURES

ENI	
	FOSSO VALDIENNA TEMPA MOLIANO

SHELL ITALIA E & P	
	FOSSO VALDIENNA GORGOGNONE TEMPA MOLIANO

TOTAL E&P ITALIA	
	FOSSO VALDIENNA GORGOGNONE TEMPA MOLIANO

EUROBUILDING

S.p.A., (c.f. n. 0151770442), con sede in Servigliano (AP), Via dell'Artigianato, 6 (C.a.p. 63029).

TITOLI IN CUI LA DITTA E' PRESENTE

PERMESSI DI RICERCA DI RISORSE GEOTERMICHE NEL SOTTOFONDO MARIN		
	Numero titoli	Superficie pro-quota (Kmq)
Unico titolare	1	678,30
	TIRRENO MERIDIONALE 1	
Total	1	678,30

Compressivamente EUROBUILDING è presente in 1 titolo per una superficie pro-quota totale di 678,3 Kmq

FOREST - CMI

S.p.A. (c.f. n. 05023201006) con sede in Roma, Via Sardegna, 29 (C.A.P. 00187)

TITOLI IN CUI LA DITTA E' PRESENTE

PERMESSI DI RICERCA IN TERRAFERMA		
	Numero titoli	Superficie pro-quota (Kmq)
Rappresentante unico	1	32,15
	MONTE PALLANO	
Total	1	32,15

Compressivamente FOREST - CMI è presente in 1 titolo per una superficie pro-quota totale di 32,15 Kmq

JOINT-VENTURES

INTERGIE	
	MONTE PALLANO

FOREST OIL MEDITERRANEAN

S.r.l. (c.f. n. 08364381007), con sede legale in Roma, Via Sardegna, 29 (C.a.p. 00187).

TITOLI IN CUI LA DITTA E' PRESENTE

PERMESSI DI RICERCA IN TERRAFERMA		
	Numero titoli	Superficie pro-quota (Kmq)
Rappresentante unico	2	913,94
	MASSA LOMBARDA FINALE EMILIA	
Total	2	913,94

Compressivamente FOREST OIL MEDITERRANEAN è presente in 2 titoli per una superficie pro-quota totale di 913,94 Kmq

JOINT-VENTURES

AVOBONE ITALY	
	FINALE EMILIA MASSA LOMBARDA

GAS DELLA CONCORDIA

S.p.A. (c.f. n. 11650030155) con sede legale in Roma, Via P. Togliatti, 1473 (C.a.p. 00155) e sede amministrativa a Concordia sulla Secchia (MO), Via Grandi, 39 (C.a.p. 41033).

TITOLI IN CUI LA DITTA E' PRESENTE

CONCESSIONI DI COLTIVAZIONE IN TERRAFERMA		
	Numero titoli	Superficie pro-quota (Kmq)
Contitolare	1	27,23
	COLABELLA	
Total	1	27,23

Compressivamente GAS DELLA CONCORDIA è presente in 1 titolo per una superficie pro-quota totale di 27,23 Kmq

JOINT-VENTURES

EDISON	
	COLABELLA

ELENCO DELLE DITTE - Aggiornamento 28/febbraio/2010

GAS NATURAL VENDITA ITALIA

S.p.A. (c.f. n. 07166601000) con sede in San Donato Milanese (MI), Via XXV Aprile, 6.

TITOLI IN CUI LA DITTA E' PRESENTE

CONCESSIONI DI COLTIVAZIONE IN TERRAFERMA		
	Numero titoli	Superficie pro-quota (Kmq)
Unico titolare	1	41,61
	MASSERIA VIORANO	
Total	1	41,61

Complessivamente GAS NATURAL VENDITA ITALIA è presente in 1 titolo per una superficie pro-quota totale di 41,61 Kmq

GAS PLUS ITALIANA

(c.f. n. 04086420967) con sede in Milano, Via Enrico Forlanini, 17 (C.A.P. 20134) ed uffici in Fornovo di Tarò (PR), Via Nazionale, 2 (C.A.P. 43045)

TITOLI IN CUI LA DITTA E' PRESENTE

PERMESSI DI RICERCA IN TERRAFERMA		
	Numero titoli	Superficie pro-quota (Kmq)
Unico titolare	2	218,32
	PIZZO SCIABOLONE MONTE GALLO	
Rappresentante unico	1	30,88
	BARDONE	
Contitolare	1	49,49
	MUTIGNANO	
Total	4	298,69

CONCESSIONI DI COLTIVAZIONE IN TERRAFERMA		
	Numero titoli	Superficie pro-quota (Kmq)
Unico titolare	17	1.162,49
	S. MARIA NUOVA NOVA SIRI SCALO FILETTO MONTE MORRONE MELANICO MACERATA ORSINO SETTEFINESTRE CASA BALLEANI IL SALICE POLICORO CASA MAGGI CASTEGGIO PONTETIDONE RECOVATO RECOLETA PIGAZZANO	
Rappresentante unico	8	317,63
	S. MAURO MASSERIA ACQUASALSA MAFALDA PORTO CIVITANOVA MONTEARDONE LUCERA MONTEGRANARO FORNOVO DI TARO	
Contitolare	10	374,86
	TORRENTE CIGNO GARAGUSO COLLE DI LAURO TERTIVERI S. BENEDETTO DEL TRONTO MASSERIA GROTTAVECCHIA MASSERIA PETRILLI MONTE VERDESE MASSIGNANO MONTIGNANO	
Total	35	1.854,99

CONCESSIONI DI COLTIVAZIONE NEL SOTTOFONDO MARINO		
	Numero titoli	Superficie pro-quota (Kmq)
Contitolare	3	16,61
	B.C 1.LF B.C 7.LF B.C 2.LF	
	Total	3

Complessivamente GAS PLUS ITALIANA è presente in 42 titoli per una superficie pro-quota totale di 2.170,29 Kmq

JOINT-VENTURES

ADRIATICA IDROCARBURI	
	MONTEGRANARO MUTIGNANO S. BENEDETTO DEL TRONTO

EDISON	
	B.C 1.LF B.C 2.LF B.C 7.LF COLLE DI LAURO GARAGUSO LUCERA MAFALDA MASSERIA ACQUASALSA MASSERIA GROTTAVECCHIA MASSIGNANO MONTEGRANARO MONTIGNANO PORTO CIVITANOVA S. BENEDETTO DEL TRONTO

ENI	
	COLLE DI LAURO TERTIVERI

MEDOILGAS ITALIA	
	FORNOVO DI TARO LUCERA MASSERIA ACQUASALSA MASSERIA GROTTAVECCHIA MASSERIA PETRILLI MONTE VERDESE MONTEARDONE S. MAURO TORRENTE CIGNO

PETROREP ITALIANA	
	BARDONE FORNOVO DI TARO MONTE VERDESE MONTEARDONE S. MAURO

SVILUPPO RISORSE NATURALI	
	MASSERIA GROTTAVECCHIA MONTEARDONE

ELENCO DELLE DITTE - Aggiornamento 28/febbraio/2010

GEOGAS

S.r.l. (c.f. n. 00181440348) con sede in Parma, Via Paganini, 19 (C.A.P. 43100).

TITOLI IN CUI LA DITTA E' PRESENTE

PERMESSI DI RICERCA IN TERRAFERMA		
	Numero titoli	Superficie pro-quota (Kmq)
Unico titolare	1	119,50
	JOLANDA DI SAVOIA	
Total	1	119,50

Completivamente GEOGAS è presente in 1 titolo per una superficie pro-quota totale di 119,5 Kmq

GEOTERMICA

TITOLI IN CUI LA DITTA E' PRESENTE

PERMESSI DI RICERCA DI RISORSE GEOTERMICHE IN TERRAFERMA		
	Numero titoli	Superficie pro-quota (Kmq)
Unico titolare	1	6,50
	PANTELLERIA	
Total	1	6,50

Completivamente GEOTERMICA è presente in 1 titolo per una superficie pro-quota totale di 6,5 Kmq

GROVE ENERGY

S.r.l. (c.f. n. 08533181007) con sede legale in Roma, Via Tagliamento, 76 (C.a.p. 00198).

TITOLI IN CUI LA DITTA E' PRESENTE

PERMESSI DI RICERCA IN TERRAFERMA		
	Numero titoli	Superficie pro-quota (Kmq)
Unico titolare	2	294,99
	CASALE COCCHI SAN MARCO	
Total	2	294,99

Completivamente GROVE ENERGY è presente in 2 titoli per una superficie pro-quota totale di 294,99 Kmq

IDROELETTRICA ALTOMODENESE SIAM

(c.f. n. 00266280361) con sede in Lama Mocogno (MO), località Barigazzo, Via Nazionale, 65 (C.A.P. 41023)

TITOLI IN CUI LA DITTA E' PRESENTE

CONCESSIONI DI COLTIVAZIONE IN TERRAFERMA		
	Numero titoli	Superficie pro-quota (Kmq)
Unico titolare	3	39,41
	MONTE CANTIERE VETTA BARIGAZZO	
Total	3	39,41

Completivamente IDROELETTRICA ALTOMODENESE SIAM è presente in 3 titoli per una superficie pro-quota totale di 39,41 Kmq

INDIPENDENT ENERGY SOLUTIONS

S.r.l. (c.f. n. 01425410493), con sede legale in Roma, Via della Mercede, 11 (C.A.P. 00187) ed uffici tecnici in Roma, Viale Liegi, 10 (C.A.P. 00198).

TITOLI IN CUI LA DITTA E' PRESENTE

PERMESSI DI RICERCA IN TERRAFERMA		
	Numero titoli	Superficie pro-quota (Kmq)
Unico titolare	1	246,87
	FIUME BRUNA	
Total	1	246,87

Completivamente INDIPENDENT ENERGY SOLUTIONS è presente in 1 titolo per una superficie pro-quota totale di 246,87 Kmq

INTERGIE

S.r.l. (c.f. n. 08708351005), con sede in Roma, Viale Trastevere, 249 (C.A.P. 00153)

TITOLI IN CUI LA DITTA E' PRESENTE

PERMESSI DI RICERCA IN TERRAFERMA		
	Numero titoli	Superficie pro-quota (Kmq)
Contitolare	1	3,57
	MONTE PALLANO	
Total	1	3,57

Completivamente INTERGIE è presente in 1 titolo per una superficie pro-quota totale di 3,57 Kmq

JOINT-VENTURES

FOREST - CMI	MONTE PALLANO
--------------	---------------

ELENCO DELLE DITTE - Aggiornamento 28/febbraio/2010

IONICA GAS

S.p.A. (c.f. n. 02288110691), con sede in Ortona (CH), Contrada Tamarete (C.a.p. 66026).

TITOLI IN CUI LA DITTA E' PRESENTE

CONCESSIONI DI COLTIVAZIONE IN TERRAFERMA		
	Numero titoli	Superficie pro-quota (Kmq)
Unico titolare	1	64,68
	CAPO COLONNE	
Total	1	64,68

CONCESSIONI DI COLTIVAZIONE NEL SOTTOFONDO MARINO		
	Numero titoli	Superficie pro-quota (Kmq)
Unico titolare	4	167,93
	F.C 1.AG	
	D.C 4.AG	
	D.C 2.AG	
	D.C 1.AG	
Total	4	167,93

Compressivamente IONICA GAS è presente in 5 titoli per una superficie pro-quota totale di 232,61 Kmq

IRMINIO

TITOLI IN CUI LA DITTA E' PRESENTE

CONCESSIONI DI COLTIVAZIONE NEL SOTTOFONDO MARINO		
	Numero titoli	Superficie pro-quota (Kmq)
Unico titolare	1	39,76
	IRMINIO	
Total	1	39,76

Compressivamente IRMINIO è presente in 1 titolo per una superficie pro-quota totale di 39,76 Kmq

ITALMIN EXPLORATION

S.r.l. (c.f. n. 05287541006) con sede in Roma, Viale Trastevere, 249 (C.A.P. 00153)

TITOLI IN CUI LA DITTA E' PRESENTE

PERMESSI DI RICERCA IN TERRAFERMA		
	Numero titoli	Superficie pro-quota (Kmq)
Unico titolare	1	476,23
	CORANA	
Contitolare	1	80,69
	FIUME ARRONE	
Total	2	556,92

CONCESSIONI DI COLTIVAZIONE IN TERRAFERMA		
	Numero titoli	Superficie pro-quota (Kmq)
Contitolare	1	0,24
	FONTE S. DAMIANO	
Total	1	0,24

Compressivamente ITALMIN EXPLORATION è presente in 3 titoli per una superficie pro-quota totale di 557,16 Kmq

JOINT-VENTURES

APENNINE ENERGY	
	FONTE S. DAMIANO
ASCENT RESOURCES ITALIA	
	FIUME ARRONE
MEDOILGAS CIVITA	
	FIUME ARRONE

LAZZI GAS

S.r.l. (c.f. n. 00439240482) con sede in Firenze, Via Mercadante, 2/b (C.A.P. 50144)

TITOLI IN CUI LA DITTA E' PRESENTE

CONCESSIONI DI COLTIVAZIONE IN TERRAFERMA		
	Numero titoli	Superficie pro-quota (Kmq)
Unico titolare	5	40,44
	BOMBIANA	
	MOLINAZZO	
	GAGGIOLA	
	CA' BELLAVISTA	
	SALGASTRI	
Total	5	40,44

Compressivamente LAZZI GAS è presente in 5 titoli per una superficie pro-quota totale di 40,44 Kmq

LIGESTRA

S.r.l., c.f. n. 0888184100, con sede legale in Roma, Via Versilia, 2 (C.a.p. 00187).

TITOLI IN CUI LA DITTA E' PRESENTE

CONCESSIONI DI COLTIVAZIONE NEL SOTTOFONDO MARINO		
	Numero titoli	Superficie pro-quota (Kmq)
Contitolare	1	15,47
	A.C 11.AG	
Total	1	15,47

Compressivamente LIGESTRA è presente in 1 titolo per una superficie pro-quota totale di 15,47 Kmq

JOINT-VENTURES

ENI	
	A.C 11.AG

ELENCO DELLE DITTE - Aggiornamento 28/febbraio/2010

LUMAX OIL

S.p.A. (c.f. n. 00141800607) con sede in San Giovanni di Ripi (FR), Via Varroccia, 43 (C.A.P. 03027)

TITOLI IN CUI LA DITTA E' PRESENTE

PERMESSI DI RICERCA IN TERRAFERMA		
	Numero titoli	Superficie pro-quota (Kmq)
Unico titolare	3	2.724,58
	SORA LAGO DEL SALTO FIUME ANIENE	
Total	3	2.724,58

Complessivamente LUMAX OIL è presente in 3 titoli per una superficie pro-quota totale di 2.724,58 Kmq

MEDOILGAS CIVITA

Ltd., c.f. n. 08344911006, con sede in Londra, Southampton Buildings WC2A 1AP, e sede secondaria in Roma, Via Orazio, 30 (C.a.p. 00193).

TITOLI IN CUI LA DITTA E' PRESENTE

PERMESSI DI RICERCA IN TERRAFERMA		
	Numero titoli	Superficie pro-quota (Kmq)
Unico titolare	1	276,57
	CIVITA	
Rappresentante unico	1	94,32
	MONTALBANO	
Contitolare	1	80,69
	FIUME ARRONE	
Total	3	451,58

Complessivamente MEDOILGAS CIVITA è presente in 3 titoli per una superficie pro-quota totale di 451,58 Kmq

JOINT-VENTURES

ASCENT RESOURCES ITALIA	
	FIUME ARRONE
ITALMIN EXPLORATION	
	FIUME ARRONE
VEGA OIL	
	MONTALBANO

ELENCO DELLE DITTE - Aggiornamento 28/febbraio/2010

MEDOILGAS ITALIA

S.p.A., c.f. n. 08344911006, con sede in Roma, Via Orazio, 30 (C.a.p. 00193)

TITOLI IN CUI LA DITTA E' PRESENTE

PERMESSI DI RICERCA IN TERRAFERMA		
	Numero titoli	Superficie pro-quota (Kmq)
Unico titolare	4	546,28
	MASSERIA GAUDELLA GUARDIA VOMANO AGUGLIANO SULMONA	
Rappresentante unico	2	86,17
	MONTEMARCIANO SERRA S. BERNARDO	
Contitolare	2	297,92
	SETTECERRI TORRENTE LA VELLA	
Total	8	930,37

PERMESSI DI RICERCA NEL SOTTOFONDO MARINO		
	Numero titoli	Superficie pro-quota (Kmq)
Unico titolare	1	271,25
	B.R269.GC	
Contitolare	1	15,26
	A.R 81.FR	
Total	2	286,51

CONCESSIONI DI COLTIVAZIONE IN TERRAFERMA		
	Numero titoli	Superficie pro-quota (Kmq)
Unico titolare	4	302,91
	SCANZANO MISANO ADRIATICO S. TEODORO SAN BASILE	
Rappresentante unico	7	328,79
	TORRENTE CIGNO CASTEL DI LAMA MASSERIA GROTTAVECCHIA TORRENTE CELONE MASSERIA PETRILLI MONTE VERDESE S. ANDREA	
Contitolare	5	39,07
	LUCERA FORNOVO DI TARO MONTEARDONE S. MAURO MASSERIA ACQUASALSA	
Total	16	670,77

CONCESSIONI DI COLTIVAZIONE NEL SOTTOFONDO MARINO		
	Numero titoli	Superficie pro-quota (Kmq)
Contitolare	2	48,23
	A.C 19.PI A.C35.AG	
Total	2	48,23

Complessivamente MEDOILGAS ITALIA è presente in 28 titoli per una superficie pro-quota totale di 1.935,89 Kmq

METANO PUGLIA

di Mauro Cardinali, (c.f. CRDMRA33S01D542S) con sede in Fermo (AP), Piazza Dante, 11 (C.A.P. 63023)

TITOLI IN CUI LA DITTA E' PRESENTE

CONCESSIONI DI COLTIVAZIONE IN TERRAFERMA		
	Numero titoli	Superficie pro-quota (Kmq)
Unico titolare	1	37,49
	VALLE DEL ROVELLO	
Total	1	37,49

Complessivamente METANO PUGLIA è presente in 1 titolo per una superficie pro-quota totale di 37,49 Kmq

JOINT-VENTURES

ADRIATICA IDROCARBURI	
	SETTECERRI

EDISON	
	CASTEL DI LAMA LUCERA MASSERIA ACQUASALSA MASSERIA GROTTAVECCHIA S. ANDREA TORRENTE CELONE TORRENTE LA VELLA

ENI	
	A.C 19.PI A.C35.AG A.R 81.FR CASTEL DI LAMA SERRA S. BERNARDO

GAS PLUS ITALIANA	
	FORNOVO DI TARO LUCERA MASSERIA ACQUASALSA MASSERIA GROTTAVECCHIA MASSERIA PETRILLI MONTE VERDESE MONTEARDONE S. MAURO TORRENTE CIGNO

PETROREP ITALIANA	
	FORNOVO DI TARO MONTE VERDESE MONTEARDONE S. ANDREA S. MAURO

SARP	
	MONTEMARCIANO

SVILUPPO RISORSE NATURALI	
	CASTEL DI LAMA MASSERIA GROTTAVECCHIA MONTEARDONE

TOTAL E&P ITALIA	
	SERRA S. BERNARDO

ELENCO DELLE DITTE - Aggiornamento 28/febbraio/2010

NORTHERN PETROLEUM LIMITED

Ltd. (c.f. n. 97203520586) con sede secondaria in Roma, Viale Trastevere, 249 (C.a.p. 00153)

TITOLI IN CUI LA DITTA E' PRESENTE

PERMESSI DI RICERCA IN TERRAFERMA		
	Numero titoli	Superficie pro-quota (Kmq)
Unico titolare	4	604,07
	PUNTA MARINA LA SACCA LONGASTRINO CERASA	
Rappresentante unico	1	367,14
	SAVIO	
Total	5	971,21

PERMESSI DI RICERCA NEL SOTTOFONDO MARINO		
	Numero titoli	Superficie pro-quota (Kmq)
Unico titolare	4	2.726,63
	F.R 40.NP F.R 39.NP C.R147.NP C.R146.NP	
Rappresentante unico	6	1.633,82
	G.R 22.NP G.R 21.NP G.R 20.NP G.R 19.NP G.R 18.NP G.R 17.NP	
Total	10	4.360,45

Complessivamente NORTHERN PETROLEUM LIMITED è presente in 15 titoli per una superficie pro-quota totale di 5.331,66 Kmq

NORTHSUN ITALIA

S.p.A. (c.f. n. 05296511008) con sede legale ed amministrativa in Roma, Via Boncompagni, 47 (C.A.P. 00187).

TITOLI IN CUI LA DITTA E' PRESENTE

PERMESSI DI RICERCA IN TERRAFERMA		
	Numero titoli	Superficie pro-quota (Kmq)
Unico titolare	3	457,45
	TERRA DEL SOLE LA PROSPERA CASCINA S. PIETRO	
Rappresentante unico	1	33,53
	CROCETTA	
Contitolare	1	19,08
	SAN VINCENZO	
Total	5	510,05

CONCESSIONI DI COLTIVAZIONE IN TERRAFERMA		
	Numero titoli	Superficie pro-quota (Kmq)
Unico titolare	1	14,49
	CASCINA CASTELLO	
Rappresentante unico	1	4,79
	SILLARO	
Total	2	19,28

Complessivamente NORTHSUN ITALIA è presente in 7 titoli per una superficie pro-quota totale di 529,34 Kmq

JOINT-VENTURES

AVOBONE ITALY	
	SAVIO
SHELL ITALIA E & P	
	G.R 17.NP
	G.R 18.NP
	G.R 19.NP
	G.R 20.NP
	G.R 21.NP
	G.R 22.NP

JOINT-VENTURES

PO VALLEY OPERATIONS PTY	
	CROCETTA
	SAN VINCENZO
	SILLARO

ELENCO DELLE DITTE - Aggiornamento 28/febbraio/2010

PADANA ENERGIA

S.p.A., (c.f. n. 02342760390) con sede legale in Marina di Ravenna (RA), Via del Marchesato 13 (C.a.p. 48123).

TITOLI IN CUI LA DITTA E' PRESENTE

PERMESSI DI RICERCA IN TERRAFERMA		
	Numero titoli	Superficie pro-quota (Kmq)
Rappresentante unico	1	461,74
	TORRENTE NURE	
Total	1	461,74

CONCESSIONI DI COLTIVAZIONE IN TERRAFERMA		
	Numero titoli	Superficie pro-quota (Kmq)
Unico titolare	10	739,88
	SANTERNO SAN POTITO RAVENNA TERRA PORTO CORSINI TERRA MIRANDOLA SPILAMBERTO SETTALA OVANENGO VESCOVATO POMPOSA	
Rappresentante unico	1	38,95
	QUARTO	
Total	11	778,83

Compressivamente PADANA ENERGIA è presente in 12 titoli per una superficie pro-quota totale di 1.240,56 Kmq

JOINT-VENTURES

EDISON	QUARTO
PETROREP ITALIANA	TORRENTE NURE

PANTHER EUREKA

TITOLI IN CUI LA DITTA E' PRESENTE

PERMESSI DI RICERCA NEL SOTTOFONDO MARINO		
	Numero titoli	Superficie pro-quota (Kmq)
Unico titolare	1	740,00
	FIUME TELLARO	
Total	1	740,00

Compressivamente PANTHER EUREKA è presente in 1 titolo per una superficie pro-quota totale di 740, Kmq

PENTEX ITALIA

Ltd. (c.f. n. 97063580587) con sede in Birksheads House (Inghilterra), Birksheads Road, Reogate, Surrey e sede secondaria in San Giovanni di Ripi (FR), Via Varroccia, 43 (C.A.P. 03027)

TITOLI IN CUI LA DITTA E' PRESENTE

PERMESSI DI RICERCA IN TERRAFERMA		
	Numero titoli	Superficie pro-quota (Kmq)
Rappresentante unico	1	126,26
	FROSINONE	
Total	1	126,26

CONCESSIONI DI COLTIVAZIONE IN TERRAFERMA		
	Numero titoli	Superficie pro-quota (Kmq)
Unico titolare	1	41,14
	STRANGOLAGALLI	
Total	1	41,14

Compressivamente PENTEX ITALIA è presente in 2 titoli per una superficie pro-quota totale di 167,4 Kmq

JOINT-VENTURES

ASCENT RESOURCES ITALIA	FROSINONE
-------------------------	-----------

PETREN

S.r.l. (c.f. n. 11964380155) con sede legale ed uffici in Milano, Via Monte Rosa, 60 (C.A.P. 20100) c/o Reporting S.r.l.

TITOLI IN CUI LA DITTA E' PRESENTE

PERMESSI DI RICERCA IN TERRAFERMA		
	Numero titoli	Superficie pro-quota (Kmq)
Unico titolare	1	364,86
	MONTELURO	
Contitolare	1	7,37
	SAMBUCHETO	
Total	2	372,23

Compressivamente PETREN è presente in 2 titoli per una superficie pro-quota totale di 372,23 Kmq

JOINT-VENTURES

APENNINE ENERGY	SAMBUCHETO
-----------------	------------

ELENCO DELLE DITTE - Aggiornamento 28/febbraio/2010

PETROCELTIC ELSA

S.r.l. (c.f. n.08662141004) con sede in Roma, Via Paola, 24, int. 7 (C.a.p. 00186).

TITOLI IN CUI LA DITTA E' PRESENTE

PERMESSI DI RICERCA IN TERRAFERMA		
	Numero titoli	Superficie pro-quota (Kmq)
Unico titolare	1	24,20
	CASE SPARSE	
Rappresentante unico	2	614,15
	CARISIO VERCELLI	
Contitolare	1	215,38
	CIVITAQUANA	
Total	4	853,73

PERMESSI DI RICERCA NEL SOTTOFONDO MARINO		
	Numero titoli	Superficie pro-quota (Kmq)
Rappresentante unico	1	50,67
	B.R268.RG	
Total	1	50,67

Complessivamente PETROCELTIC ELSA è presente in 5 titoli per una superficie pro-quota totale di 904,4 Kmq

PETROREP ITALIANA

S.p.A. (c.f. n. 00430680108) con sede in Genova, Viale Sauli, 4/8b (C.A.P. 16121) ed uffici in Milano, Via Giacomo Leopardi, 26 (C.A.P. 20123)

TITOLI IN CUI LA DITTA E' PRESENTE

PERMESSI DI RICERCA IN TERRAFERMA		
	Numero titoli	Superficie pro-quota (Kmq)
Contitolare	2	86,55
	BARDONE TORRENTE NURE	
Total	2	86,55

CONCESSIONI DI COLTIVAZIONE IN TERRAFERMA		
	Numero titoli	Superficie pro-quota (Kmq)
Contitolare	6	31,85
	FORNOVO DI TARO MONTEARDONE MONTE VERDESE S. ANDREA S. MAURO TORRENTE MENOCCHIA	
Total	6	31,85

Complessivamente PETROREP ITALIANA è presente in 8 titoli per una superficie pro-quota totale di 118,4 Kmq

PO VALLEY OPERATIONS PTY

Ltd. (c.f. n. 05584311004) con sede legale in Roma, Via della Luce, 58 (C.A.P. 00153) e sede amministrativa in Roma, Via del Gesù, 89 (C.A.P. 00186)

TITOLI IN CUI LA DITTA E' PRESENTE

PERMESSI DI RICERCA IN TERRAFERMA		
	Numero titoli	Superficie pro-quota (Kmq)
Unico titolare	1	506,20
	PODERE GALLINA	
Rappresentante unico	1	39,62
	SAN VINCENZO	
Contitolare	1	18,05
	CROCETTA	
Total	3	563,88

CONCESSIONI DI COLTIVAZIONE IN TERRAFERMA		
	Numero titoli	Superficie pro-quota (Kmq)
Contitolare	1	2,58
	SILLARO	
Total	1	2,58

Complessivamente PO VALLEY OPERATIONS PTY è presente in 4 titoli per una superficie pro-quota totale di 566,46 Kmq

JOINT-VENTURES

ENI	
	CARISIO VERCELLI
SOCIETÀ COSTRUZIONE CONDOTTE	
	CARISIO
VEGA OIL	
	B.R268.RG CIVITAQUANA

JOINT-VENTURES

EDISON	
	S. ANDREA TORRENTE MENOCCHIA
GAS PLUS ITALIANA	
	BARDONE FORNOVO DI TARO MONTE VERDESE MONTEARDONE S. MAURO
MEDOILGAS ITALIA	
	FORNOVO DI TARO MONTE VERDESE MONTEARDONE S. ANDREA S. MAURO
PADANA ENERGIA	
	TORRENTE NURE
SVILUPPO RISORSE NATURALI	
	MONTEARDONE

JOINT-VENTURES

NORTHSUN ITALIA	
	CROCETTA SAN VINCENZO SILLARO

ELENCO DELLE DITTE - Aggiornamento 28/febbraio/2010

PUMA PETROLEUM

S.r.l., con sede legale a Milano, Via Vittor Pisani, 27 (C.a.p. 20124).

TITOLI IN CUI LA DITTA E' PRESENTE

PERMESSI DI RICERCA IN TERRAFERMA		
	Numero titoli	Superficie pro-quota (Kmq)
Unico titolare	1	317,86
	BORSANO	
Total	1	317,86

Complessivamente PUMA PETROLEUM è presente in 1 titolo per una superficie pro-quota totale di 317,86 Kmq

SARAS

S.p.A., (c.f. n. 00136440922) con sede in Sarroch (CA), S.S. Sulcitana, 195 (C.a.p. 09018).

TITOLI IN CUI LA DITTA E' PRESENTE

PERMESSI DI PROSPEZIONE NEL SOTTOFONDO MARINO		
	Numero titoli	Superficie pro-quota (Kmq)
Unico titolare	2	1.114,06
	E.P. 2.SA E.P. 1.SA	
Total	2	1.114,06

Complessivamente SARAS è presente in 2 titoli per una superficie pro-quota totale di 1.114,06 Kmq

SARP

TITOLI IN CUI LA DITTA E' PRESENTE

PERMESSI DI RICERCA IN TERRAFERMA		
	Numero titoli	Superficie pro-quota (Kmq)
Contitolare	1	24,70
	MONTEMARCIANO	
Total	1	24,70

Complessivamente SARP è presente in 1 titolo per una superficie pro-quota totale di 24,7 Kmq

JOINT-VENTURES

MEDOILGAS ITALIA	
	MONTEMARCIANO

SHELL ITALIA E & P

S.p.A. (c.f. n. 05160421003) con sede in Roma, Via dei Due Macelli, 66 (C.a.p. 00187).

TITOLI IN CUI LA DITTA E' PRESENTE

PERMESSI DI RICERCA IN TERRAFERMA		
	Numero titoli	Superficie pro-quota (Kmq)
Contitolare	3	29,40
	TEMPA MOLIANO FOSSO VALDIENNA MONTE LA ROSSA	
Total	3	29,40

PERMESSI DI RICERCA NEL SOTTOFONDO MARINO		
	Numero titoli	Superficie pro-quota (Kmq)
Contitolare	6	2.734,70
	G.R. 22.NP G.R. 21.NP G.R. 20.NP G.R. 19.NP G.R. 18.NP G.R. 17.NP	
Total	6	2.734,70

CONCESSIONI DI COLTIVAZIONE IN TERRAFERMA		
	Numero titoli	Superficie pro-quota (Kmq)
Contitolare	2	331,62
	VAL D'AGRI GORGOGNONE	
Total	2	331,62

Complessivamente SHELL ITALIA E & P è presente in 11 titoli per una superficie pro-quota totale di 3.095,73 Kmq

JOINT-VENTURES

EDISON	
	MONTE LA ROSSA

ENI	
	FOSSO VALDIENNA MONTE LA ROSSA TEMPA MOLIANO VAL D'AGRI

ESSO ITALIANA	
	FOSSO VALDIENNA GORGOGNONE TEMPA MOLIANO

NORTHERN PETROLEUM LIMITED	
	G.R. 17.NP G.R. 18.NP G.R. 19.NP G.R. 20.NP G.R. 21.NP G.R. 22.NP

TOTAL E&P ITALIA	
	FOSSO VALDIENNA GORGOGNONE TEMPA MOLIANO

ELENCO DELLE DITTE - Aggiornamento 28/febbraio/2010

SIM

S.r.l. (c.f. n. 00171870462) con sede in Viareggio (Lucca), località Massarosa (LU), Via Montramito (C.A.P. 55054)

TITOLI IN CUI LA DITTA E' PRESENTE

CONCESSIONI DI COLTIVAZIONE IN TERRAFERMA		
	Numero titoli	Superficie pro-quota (Kmq)
Unico titolare	2	313,14
	PIETRAMALA TOMBOLO	
Total	2	313,14

Compressivamente SIM è presente in 2 titoli per una superficie pro-quota totale di 313,14 Kmq

SOCIETÀ COSTRUZIONE CONDOTTE

TITOLI IN CUI LA DITTA E' PRESENTE

PERMESSI DI RICERCA IN TERRAFERMA		
	Numero titoli	Superficie pro-quota (Kmq)
Contitolare	1	36,40
	CARISIO	
Total	1	36,40

Compressivamente SOCIETÀ COSTRUZIONE CONDOTTE è presente in 1 titolo per una superficie pro-quota totale di 36,4 Kmq

JOINT-VENTURES

ENI	CARISIO
PETROCELTIC ELSA	CARISIO

SOCOPLUS

S.r.l. (c.f. n. 02242850341) con sede legale ed uffici in Fidenza (PR), Via Emilia, 12 (C.a.p. 43036)

TITOLI IN CUI LA DITTA E' PRESENTE

CONCESSIONI DI COLTIVAZIONE IN TERRAFERMA		
	Numero titoli	Superficie pro-quota (Kmq)
Unico titolare	1	1,15
	POGGIO CASTIONE	
Total	1	1,15

Compressivamente SOCOPLUS è presente in 1 titolo per una superficie pro-quota totale di 1,15 Kmq

SOMIFA-SOCIETÀ MINERARIA FANANESE

S.r.l. (c.f. n. 03220910362), con sede in Fanano, Via Porrettana, 4580 (C.a.p. 41021).

TITOLI IN CUI LA DITTA E' PRESENTE

CONCESSIONI DI COLTIVAZIONE IN TERRAFERMA		
	Numero titoli	Superficie pro-quota (Kmq)
Unico titolare	1	0,67
	TRIGNANO	
Total	1	0,67

Compressivamente SOMIFA-SOCIETÀ MINERARIA FANANESE è presente in 1 titolo per una superficie pro-quota totale di ,67 Kmq

STOGIT

TITOLI IN CUI LA DITTA E' PRESENTE

CONCESSIONI DI STOCCAGGIO IN TERRAFERMA		
	Numero titoli	Superficie pro-quota (Kmq)
Unico titolare	10	689,86
	BORDOLANO STOCCAGGIO ALFONSINE STOCCAGGIO SABBIONCELLO STOCCAGGIO SERGNANO STOCCAGGIO MINERBIO STOCCAGGIO BRUGHERIO STOCCAGGIO RIPALTA STOCCAGGIO CORTEMAGGIORE STOCCAGGIO SETTALA STOCCAGGIO FIUME TRESTE STOCCAGGIO	
Total	10	689,86

Compressivamente STOGIT è presente in 10 titoli per una superficie pro-quota totale di 689,86 Kmq

ELENCO DELLE DITTE - Aggiornamento 28/febbraio/2010

SVILUPPO RISORSE NATURALI

S.r.l., (c.f. n. 07589111009) con sede legale in Roma, Via Reno, 5 (C.A.P. 00198).

TITOLI IN CUI LA DITTA E' PRESENTE

PERMESSI DI RICERCA IN TERRAFERMA		
	Numero titoli	Superficie pro-quota (Kmq)
Unico titolare	1	308,83
	SANTA MARGHERITA	
Contitolare	1	112,60
	CODOGNO	
Total	2	421,43

CONCESSIONI DI COLTIVAZIONE IN TERRAFERMA		
	Numero titoli	Superficie pro-quota (Kmq)
Contitolare	3	32,23
	MONTEARDONE MASSERIA GROTTAVECCHIA CASTEL DI LAMA	
Total	3	32,23

Complessivamente SVILUPPO RISORSE NATURALI è presente in 5 titoli per una superficie pro-quota totale di 453,66 Kmq

JOINT-VENTURES

COMPAGNIA GENERALE IDROCARBURI	
	CODOGNO

EDISON	
	CASTEL DI LAMA CODOGNO MASSERIA GROTTAVECCHIA

ENI	
	CASTEL DI LAMA

GAS PLUS ITALIANA	
	MASSERIA GROTTAVECCHIA MONTEARDONE

MEDOILGAS ITALIA	
	CASTEL DI LAMA MASSERIA GROTTAVECCHIA MONTEARDONE

PETROREP ITALIANA	
	MONTEARDONE

TOTAL E&P ITALIA

S.p.A. (c.f. n. 10569621005), con sede in Roma, Via Cornelia, 498 (C.a.p. 00166).

TITOLI IN CUI LA DITTA E' PRESENTE

PERMESSI DI RICERCA IN TERRAFERMA		
	Numero titoli	Superficie pro-quota (Kmq)
Rappresentante unico	2	277,57
	ALIANO TEANA	
Contitolare	3	65,98
	TEMPA MOLIANO FOSSO VALDIENNA SERRA S. BERNARDO	
Total	5	343,55

CONCESSIONI DI COLTIVAZIONE IN TERRAFERMA		
	Numero titoli	Superficie pro-quota (Kmq)
Rappresentante unico	1	145,29
	GORGOLIONE	
Total	1	145,29

Complessivamente TOTAL E&P ITALIA è presente in 6 titoli per una superficie pro-quota totale di 488,84 Kmq

JOINT-VENTURES

ENI	
	ALIANO FOSSO VALDIENNA SERRA S. BERNARDO TEANA TEMPA MOLIANO

ESSO ITALIANA	
	FOSSO VALDIENNA GORGOLIONE TEMPA MOLIANO

MEDOILGAS ITALIA	
	SERRA S. BERNARDO

SHELL ITALIA E & P	
	FOSSO VALDIENNA GORGOLIONE TEMPA MOLIANO

VEGA OIL

S.p.A. (c.f. n. 07721631005) con sede in Roma, Via Romeo Romei, 27 (C.A.P. 00100).

TITOLI IN CUI LA DITTA E' PRESENTE

PERMESSI DI RICERCA IN TERRAFERMA		
	Numero titoli	Superficie pro-quota (Kmq)
Unico titolare	1	154,55
	POSTA NUOVA	
Rappresentante unico	1	399,99
	CIVITAQUANA	
Contitolare	1	70,72
	MONTALBANO	
Total	3	625,26

PERMESSI DI RICERCA NEL SOTTOFONDO MARINO		
	Numero titoli	Superficie pro-quota (Kmq)
Unico titolare	1	336,98
	C.R148.VG	
Contitolare	1	76,01
	B.R268.RG	
Total	2	412,99

Complessivamente VEGA OIL è presente in 5 titoli per una superficie pro-quota totale di 1.038,25 Kmq

JOINT-VENTURES

MEDOILGAS CIVITA	
	MONTALBANO

PETROCELTIC ELSA	
	B.R268.RG CIVITAQUANA

