



MINISTERO DELLO SVILUPPO ECONOMICO
DIPARTIMENTO PER L'ENERGIA
DIREZIONE GENERALE PER LE RISORSE MINERARIE ED ENERGETICHE
UFFICIO NAZIONALE MINERARIO PER GLI IDROCARBURI E LE GEORISORSE

Anno LIV - N. 2

28 Febbraio 2010

BOLLETTINO UFFICIALE DEGLI IDROCARBURI E DELLE GEORISORSE



MINISTERO DELLO SVILUPPO ECONOMICO
DIPARTIMENTO PER L'ENERGIA
DIREZIONE GENERALE PER LE RISORSE MINERARIE ED ENERGETICHE
UFFICIO NAZIONALE MINERARIO PER GLI IDROCARBURI E LE GEORISORSE

Anno LIV - N. 2

28 Febbraio 2010

BOLLETTINO UFFICIALE DEGLI IDROCARBURI E DELLE GEORISORSE

Direttore responsabile: ANTONIO MARTINI
Redazione: MARIA BEATRICE DE AMICIS
Grafica e impaginazione: OMBRETTA COPPI – NICOLA SANTOCCHI

SOMMARIO

AVVERTENZE	5
INDIRIZZI	6

ATTIVITÀ DI RICERCA E COLTIVAZIONE DI IDROCARBURI IN TERRA

ISTANZE DI PERMESSI

DICHIARAZIONI DI RINUNCIA PARZIALE DELL'AREA

Dichiarazione di rinuncia parziale dell'area dell'istanza di permesso di ricerca «SORBOLO» presentata dalla Società San Leon Energy	7
---	---

DICHIARAZIONI DI RINUNCIA

Dichiarazione di rinuncia all'istanza di permesso di ricerca «FONTANA AUTUNO» presentata dalla Società Celtique Energie Petroleum	7
---	---

PERMESSI

ISTANZE RELATIVE ALLA VIGENZA

Istanza di sospensione del decorso temporale del permesso di ricerca «CODOGNO» presentata dalla Società Edison (r.u.)	7
---	---

ISTANZE DI PROROGA E/O DI RIDUZIONE

Istanza di proroga e di riduzione dell'area del permesso di ricerca «SAVIO» presentata dalla Società Northern Petroleum UK (r.u.)	8
---	---

DECRETI DI CONFERIMENTO

Conferimento del permesso di ricerca «RECANATI» alla Società Costruzioni Condotte	8
---	---

DECRETI RELATIVI ALLA VIGENZA

Sospensione del decorso temporale del permesso di ricerca «CROCETTA» della Società Northsun Italia (r.u.)	12
Sospensione del decorso temporale e determinazione della scadenza della vigenza del permesso di ricerca «FROSINONE» della Società Pentex Italia (r.u.)	13
Sospensione del decorso temporale e determinazione della scadenza della vigenza del permesso di ricerca «CIVITAQUANA» della Società Vega Oil (r.u.)	15
Sospensione del decorso temporale del permesso di ricerca «FIUME ANIENE» della Società Lumax Oil	16
Sospensione del decorso temporale del permesso di ricerca «LAGO DEL SALTO» della Società Lumax Oil	18
Sospensione del decorso temporale del permesso di ricerca «SORA» della Società Lumax Oil	19

DECRETI DI PROROGA

Proroga del permesso di ricerca «SAN VINCENZO» della Società Po Valley Operations Pty (r.u.)	21
--	----

ATTIVITÀ DI RICERCA E COLTIVAZIONE DI IDROCARBURI IN MARE

ISTANZE DI PERMESSO

NUOVE ISTANZE

Istanza di permesso di ricerca «d363C.R-.AX» presentata dalla Società Audax Energy	24
Istanza di permesso di ricerca «d364C.R-.AX» presentata dalla Società Audax Energy	25
Istanza di permesso di ricerca «d77F.R-.NP» presentata dalla Società Northern Petroleum UK	25

DECRETI RELATIVI ALLA TITOLARITÀ

Trasferimento, dalla Società Vega Oil alla Società Petroceltic Elsa, della funzione di rappresentante unica delle contitolari, relativamente al permesso di ricerca «B.R268.RG»	27
---	----

CONCESSIONI DI COLTIVAZIONE

DECRETI DI PROROGA

Proroga della concessione di coltivazione «B.C10.AS» della Società ENI (r.u.)	28
Proroga della concessione di coltivazione «B.C14.AS» della Società ENI (r.u.)	30

STOCCAGGIO

Istanza di variazione della denominazione della domanda di concessione di stoccaggio «VERDICCHIO STOCCAGGIO» in «PALAZZO MORONI STOCCAGGIO»	32
---	----

DIREZIONE GENERALE PER LA SICUREZZA DELL'APPROVVIGIONAMENTO E LE INFRASTRUTTURE ENERGETICHE

Comunicato ai sensi dell'articolo 2 del decreto ministeriale 9 maggio 2001 e dell'articolo 2 del
decreto ministeriale 26 settembre 2001 in materia di stoccaggio minerario 33

GEOTERMIA

Regione Toscana

ISTANZE DI PERMESSI

NUOVE ISTANZE

Istanza di permesso di ricerca per risorse geotermiche «SERRAIOLA» presentata dalla Società Fattoria Perseto del Pozzo	34
Istanza di permesso di ricerca per risorse geotermiche «MAZZOLLA» presentata dalla Società GeSto Italia.....	34

REGIONE SICILIA

ISTANZE DI PERMESSO DI RICERCA PER RISORSE GEOTERMICHE

NUOVE ISTANZE

Istanza di permesso di ricerca per risorse geotermiche «CAMPO GEOTERMICO EOLIANO» presentata dalla Società K Energy.....	35
---	----

RIEPILOGO TITOLI SCADUTI

Situazione al 31 gennaio 2010.....	37
------------------------------------	----

PIANI TOPOGRAFICI

TAV. 1 – Istanza di permesso di ricerca SORBOLO	39
TAV. 2 – Permesso di ricerca SAVIO.....	40
TAV. 3 – Permesso di ricerca RECANATI	41
TAV. 4 – Istanza di permesso di ricerca d 363 C.R-.AX	42
TAV. 5 – Istanza di permesso di ricerca d 364 C.R-.AX	43
TAV. 6 – Istanza di permesso di ricerca d 77 F.R-.NP	44
TAV. 7 – Istanza di permesso di ricerca per risorse geotermiche SERRAIOLA.....	45
TAV. 8 – Istanza di permesso di ricerca per risorse geotermiche MAZZOLLA.....	46

ELENCHI

ELENCO DELLE ISTANZE.....	48
ELENCO DEI TITOLI VIGENTI	65

AVVERTENZE

Al fine di agevolare la consultazione delle istanze e dei provvedimenti citati con il loro numero di pubblicazione nel *Bollettino Ufficiale degli Idrocarburi e delle Georisorse* si riportano qui di seguito i numeri di pubblicazione che contrassegnano le istanze ed i provvedimenti pubblicati in ciascun numero del *B.U.I.G.*

BOLLETTINO			NUMERI DI PUBBLICAZIONE		BOLLETTINO			NUMERI DI PUBBLICAZIONE	
Anno	Numero	Data di pubblicazione	dal numero	al numero	Anno	Numero	Data di pubblicazione	dal numero	al numero
XLVIII	1	31 gennaio 2004	1	10	LI	7	31 luglio 2007	65	75
XLVIII	2	29 febbraio 2004	11	24	LI	8	31 agosto 2007	76	88
XLVIII	3	31 marzo 2004	25	47	LI	9	30 settembre	89	98
XLVIII	4	30 aprile 2004	48	60	LI	10	31 ottobre 2007	99	117
XLVIII	5	31 maggio 2004	61	69	LI	11	30 novembre	118	140
XLVIII	6	30 giugno 2004	70	82	LI	12	31 dicembre 2007	141	151
XLVIII	7	31 luglio 2004	83	87					
XLVIII	8	31 agosto 2004	88	104	LII	1	31 gennaio 2008	1	11
XLVIII	9	30 settembre	105	112	LII	2	29 febbraio 2008	12	20
XLVIII	10	31 ottobre 2004	113	119	LII	3	31 marzo 2008	21	38
XLVIII	11	30 novembre	120	147	LII	4	30 aprile 2008	39	53
XLVIII	12	31 dicembre 2004	148	158	LII	5	31 maggio 2008	54	66
					LII	6	30 giugno 2008	67	82
XLIX	1	31 gennaio 2005	1	8	LII	7	31 luglio 2008	83	134
XLIX	2	28 febbraio 2005	9	19	LII	8	31 agosto 2008	135	145
XLIX	3	31 marzo 2005	20	32	LII	9	30 settembre	146	156
XLIX	4	30 aprile 2005	33	43	LII	10	31 ottobre 2008	157	173
XLIX	5	31 maggio 2005	44	49	LII	11	30 novembre	174	191
XLIX	6	30 giugno 2005	50	71	LII	12	31 dicembre 2008	192	204
XLIX	7	31 luglio 2005	72	95					
XLIX	8	31 agosto 2005	96	107	LIII	1	31 gennaio 2009	1	7
XLIX	9	30 settembre	108	113	LIII	2	28 febbraio 2009	8	20
XLIX	10	31 ottobre 2005	114	127	LIII	3	31 marzo 2009	21	33
XLIX	11	30 novembre	128	136	LIII	4	30 aprile 2009	34	50
XLIX	12	31 dicembre 2005	137	155	LIII	5	31 maggio 2009	51	66
					LIII	6	30 giugno 2009	67	72
L	1	31 gennaio 2006	1	15	LIII	7	31 luglio 2009	73	92
L	2	28 febbraio 2006	16	34	LIII	8	31 agosto 2009	93	116
L	3	31 marzo 2006	35	43	LIII	9	30 settembre	117	124
L	4	30 aprile 2006	44	61	LIII	10	31 ottobre 2009	125	139
L	5	31 maggio 2006	62	71	LIII	11	30 novembre	140	154
L	6	30 giugno 2006	72	81	LIII	12	31 dicembre 2009	155	167
L	7	31 luglio 2006	82	94					
L	8	31 agosto 2006	95	113	LIV	1	31 gennaio 2010	1	21
L	9	30 settembre	114	124	LIV	2	28 febbraio 2010	22	45
L	10	31 ottobre 2006	125	134					
L	11	30 novembre	135	152					
L	12	31 dicembre 2006	153	168					
LI	1	31 gennaio 2007	1	10					
LI	2	28 febbraio 2007	11	22					
LI	3	31 marzo 2007	23	32					
LI	4	30 aprile 2007	33	51					
LI	5	31 maggio 2007	52	62					
LI	6	30 giugno 2007	63	64					

La delimitazione delle istanze, dei permessi e delle concessioni pubblicate sui BUIG è rappresentata esclusivamente dalle relative coordinate geografiche, pertanto le tavole allegate sono puramente indicative ed eventuali incongruenze con le suddette coordinate geografiche sono da considerarsi semplici imprecisioni grafiche.

Eventuali opposizioni o reclami avverso le istanze ed i provvedimenti pubblicati nel *B.U.I.G.*, redatte in carta legale, vanno indirizzate al Ministero dello sviluppo economico - Direzione generale dell'energia e delle risorse minerarie - Ufficio nazionale minerario per gli idrocarburi e le georisorse - Roma, Via Molise, 2 (C.A.P. 00187).

Si comunica inoltre che, per ovviare ai ritardi tecnici nella distribuzione e messa in vendita del *B.U.I.G.*, gli Operatori interessati alla tempestiva conoscenza dei dati di pubblicazione possono consultare le bozze di stampa o, in assenza, il sommario ed i piani topografici, presso la Redazione del *B.U.I.G.*, all'indirizzo suddetto, a partire dal 1° giorno del mese successivo alla data di pubblicazione del Bollettino stesso.

INDIRIZZI

MINISTERO SVILUPPO ECONOMICO
Dipartimento per l'Energia

Direzione Generale per le risorse minerarie ed energetiche

UFFICIO NAZIONALE MINERARIO PER GLI IDROCARBURI E LE GEORISORSE

– Divisioni I – VI – VII e VIII - Via Molise, 2 - 00187 Roma - tel. 06 47052859 - fax 06 47887802

– Divisione II - Via Zamboni, 1 - 40125 Bologna - tel. 051 234326 - fax 051 228927

– Divisione III - Via Benedetto Croce, 40 - 00142 Roma - tel. 06 5411754 - fax 06 5410696

– Divisione IV - Piazza Giovanni Bovio, 22 - 80133 Napoli - tel. 081 5510049 - fax 081 5519460

– Divisione V - Largo Santa Susanna, 13 - 00187 Roma - tel. 06 4885084 - fax 06 4824723

Direzione generale per la sicurezza dell'approvvigionamento e le infrastrutture energetiche

Via Molise, 2 - 00187 Roma - tel. 06 47052796 - fax 06 47052036

ATTIVITÀ DI RICERCA E COLTIVAZIONE DI IDROCARBURI IN TERRA

ISTANZE DI PERMESSI

DICHIARAZIONI DI RINUNCIA PARZIALE DELL'AREA

NUMERO DI PUBBLICAZIONE: 22.

Dichiarazione di rinuncia parziale dell'area dell'istanza di permesso di ricerca «SORBOLLO» presentata dalla Società San Leon Energy
(estratto).

Con istanza pervenuta al Ministero dello sviluppo economico il 29 gennaio 2010, la Società SAN LEON ENERGY, unica titolare della domanda di permesso di ricerca ubicato nelle province di Parma e Reggio Emilia, convenzionalmente denominato «SORBOLLO», ha dichiarato di rinunciare a parte dell'area dell'istanza di permesso stessa.

A seguito della rinuncia, l'area residua dell'istanza di permesso è così delimitata:

- Coordinate geografiche dei vertici o intersezioni:

Vertice o intersezione	Longitudine W Monte Mario	Latitudine N
a	-2° 08'	44° 54'
b	-1° 46'	44° 54'
c	-1° 46'	44° 52'
d	-1° 45'	44° 52'
e	-1° 45'	44° 49'
f	-2° 05'	44° 49'
g	-2° 05'	44° 46'
h	-2° 08'	44° 46'

- Estensione dell'area di ricerca ridotta: km² 297,00.

Riproduzione del piano topografico dell'istanza di permesso ridotta: Tav. n. 1 fuori testo.

DICHIARAZIONI DI RINUNCIA

NUMERO DI PUBBLICAZIONE: 23.

Dichiarazione di rinuncia all'istanza di permesso di ricerca «FONTANA AUTUNO» presentata dalla Società Celtique Energie Petroleum
(estratto).

Con istanza pervenuta al Ministero dello sviluppo economico il 14 gennaio 2010, la Società CELTIQUE ENERGIE PETROLEUM, unica titolare della domanda di permesso di ricerca ubicata nelle province di Matera e Potenza, convenzionalmente denominata «FONTANA AUTUNO», ha dichiarato di rinunciare all'istanza di permesso stessa.

PERMESSI

ISTANZE RELATIVE ALLA VIGENZA

NUMERO DI PUBBLICAZIONE: 24.

Istanza di sospensione del decorso temporale del permesso di ricerca «CODOGNO» presentata dalla Società Edison (r.u.)
(estratto).

Con istanza pervenuta al Ministero dello sviluppo economico il 18 gennaio 2010, la Società EDISON, rappresentante unica delle contitolari del permesso di ricerca ubicato nelle province di Cremona, Lodi, Pavia e Piacenza, convenzionalmente denominato «CODOGNO» (v. Elenco dei permessi di ricerca, n. 517 di riferimento), ha chiesto la sospensione del decorso temporale del permesso stesso.

ISTANZE DI PROROGA E/O DI RIDUZIONE

NUMERO DI PUBBLICAZIONE: 25.

Istanza di proroga e di riduzione dell'area del permesso di ricerca «SAVIO» presentata dalla Società Northern Petroleum UK (r.u.)
(estratto).

Richiedente: Rappresentante unica - Società NORTHERN PETROLEUM UK – Roma, Viale Trastevere, 249.

Data di presentazione dell'istanza: 29 gennaio 2010.

Denominazione del permesso di ricerca del quale si richiede la prima proroga: «SAVIO» (v. Elenco dei permessi di ricerca, n. 532 di riferimento).

Ubicazione ed estensione attuale del medesimo:

- Regioni: Emilia Romagna (458,92).

- Province: Forlì-Cesena – Ravenna - Rimini.

- Superficie: Km² 458,92.

Nuova delimitazione del permesso di ricerca per effetto della riduzione stabilita dall'art. 12 della legge 11 gennaio 1957, n.6.

- Coordinate geografiche dei vertici o intersezioni:

Vertice o intersezione	Longitudine W Monte Mario	Latitudine N
a	0° 21'	44° 20'
b	Intersezione tra il parallelo 44° 20' e la linea di costa di bassa marea;	
c	Intersezione tra la linea di costa a bassa marea ed il parallelo 44° 10';	
d	0° 12'	44° 10'
e	0° 12'	44° 12'
f	0° 16'	44° 12'
g	0° 16'	44° 14'
h	0° 20'	44° 14'
i	0° 20'	44° 16'
l	0° 21'	44° 16'

- Estensione dell'area di ricerca ridotta per la quale si chiede la prima proroga: km² 330,07.

Riproduzione del piano topografico del permesso ridotto: Tav. n. 2 fuori testo.

DECRETI DI CONFERIMENTO

NUMERO DI PUBBLICAZIONE: 26.

DECRETO MINISTERIALE 25 gennaio 2010.

Conferimento del permesso di ricerca «RECANATI» alla Società Costruzioni Condotte
(Tavola fuori testo n. 3).

IL DIRETTORE GENERALE PER LE RISORSE MINERARIE ED ENERGETICHE

Vista la legge 11 gennaio 1957, n 6 e successive modifiche ed integrazioni, recante "Ricerca e coltivazione degli idrocarburi liquidi e gassosi";

Vista la legge 21 luglio 1967, n. 613 e successive modifiche ed integrazioni, recante "Ricerca e coltivazione degli idrocarburi liquidi e gassosi nel mare territoriale e nella piattaforma continentale e modificazioni alla legge 11 gennaio 1957, n. 6 sulla Ricerca e coltivazione degli idrocarburi liquidi e gassosi";

Vista la legge 8 luglio 1986, n. 349, recante "Istituzione del Ministero dell'ambiente e norme in materia di danno ambientale";

Vista la legge 9 gennaio 1991, n. 9 e successive modifiche ed integrazioni, recante "Norme per l'attuazione del nuovo Piano energetico nazionale: aspetti istituzionali, centrali idroelettriche ed elettrodotti, idrocarburi e geotermia, autoproduzione e disposizioni fiscali";

Visto il decreto legislativo 25 novembre 1996, n. 625 recante "Attuazione della direttiva 94/22/CEE, relativa alle condizioni di rilascio e di esercizio delle autorizzazioni alla prospezione, ricerca e coltivazione di idrocarburi";

Vista la legge 20 agosto 2004, n. 239 recante "Riordino del settore energetico, nonché delega al governo

per il riassetto delle disposizioni vigenti in materia di energia" come modificata dalla legge 23 luglio 2009, n. 99 recante " Disposizioni per lo sviluppo e l'internazionalizzazione delle imprese, nonché in materia di energia";

Visto il decreto legislativo 31 marzo 1998, n. 112 "Conferimento di funzioni e compiti amministrativi dello Stato alle regioni ed agli enti locali, in attuazione del capo I della legge 15 marzo 1997, n. 59" e s.m.i.;

Vista la legge 8 agosto 1985, n. 431 e successive modifiche ed integrazioni, recante "Disposizioni urgenti per la tutela delle zone di particolare interesse ambientale";

Vista la legge 6 dicembre 1991, n. 349 riguardante "Legge quadro sulle aree protette";

Visto il decreto legislativo 25 novembre 1996, n. 624 recante "Attuazione della direttiva 92/91/CEE relativa alla sicurezza e salute dei lavoratori nelle industrie estrattive per trivellazione e della direttiva 92/104/CEE relativa alla sicurezza e salute dei lavoratori nelle industrie estrattive a cielo aperto e sotterranee";

Visto il decreto legislativo 3 aprile 2006 n. 152, come modificato dal decreto legislativo 8 novembre 2006, n. 284 e dal decreto legislativo 16 gennaio 2008, n. 4 recante "Ulteriori disposizioni correttive ed integrative del decreto legislativo 3 aprile 2006, n. 152, recante norme in materia ambientale";

Visto il decreto del Presidente della Repubblica 18 aprile 1994, n. 484, recante la "Disciplina dei procedimenti di conferimento dei permessi di prospezione o ricerca e di concessione di coltivazione di idrocarburi in terraferma e in mare";

Visto il D.M. 6 agosto 1991, di "Approvazione del nuovo disciplinare tipo per i permessi di prospezione e ricerca e per le concessioni di coltivazione di idrocarburi liquidi e gassosi";

Visto l'Accordo procedimentale (rep. n. 1247) sancito dalla Conferenza Stato-Regioni in data 24 aprile 2001 per l'acquisizione dell'intesa prevista dall'art. 3, comma 1, lettera b) del D. Lgs. n. 443 del 1999;

Visto il decreto del Presidente della Repubblica 28 novembre 2008, n. 197, recante il "Regolamento di organizzazione del Ministero dello sviluppo economico";

Vista l'istanza di permesso di ricerca di idrocarburi liquidi e gassosi, presentata in data 28 settembre 2003 dalla Soc. COSTRUZIONE CONDOTTE s.r.l., denominata "RECANATI" e ricadente nelle provincie di Ancona e Macerata;

Visto il parere favorevole al conferimento del permesso di ricerca di idrocarburi espresso dal Comitato tecnico per gli idrocarburi e la geotermia in data 7 giugno 2005;

Visto il programma dei lavori allegato all'istanza che prevede una prima fase comprendente l'esecuzione di uno studio geologico e l'acquisizione e la rielaborazione di linee sismiche, senza interventi sul territorio e una seconda fase comprendente la perforazione di un pozzo esplorativo;

Visto il decreto n. 1/EFR-11 del 16 novembre 2006 della Regione Marche con la quale ha espresso l'intesa per il conferimento del permesso in parola, subordinandola alla condizione che "qualora nel prosieguo dell'attività esplorativa si rendano necessarie opere sul campo quali rilievi sismici o perforazione di pozzi la società titolare deve presentare alla Regione una relazione ambientale, ai sensi della normativa regionale, comprendente il progetto da eseguire per sottoporlo alla procedura di verifica preliminare.";

Vista la nota prot. n. 94329 del 7 novembre 2007 della Provincia di Ancona con la quale è stato espresso il proprio assenso al conferimento del permesso riservando successive valutazioni nel corso di successivi procedimenti autorizzativi;

Vista la nota registrata al prot. num. 8012 del 8 maggio 2007 della Provincia di Macerata con la quale è stato espresso il proprio assenso rilevando che eventuali autorizzazioni e/o permessi di competenza potranno essere valutati e rilasciati a seguito dei procedimenti che verranno attivati sulla base delle opere necessarie per la ricerca;

Visti i verbali delle conferenze di servizi tenutesi presso il Ministero dello sviluppo economico con una prima riunione tenuta in data 4 maggio 2007, convocata con nota ministeriale n. 5997 del 2 aprile 2007, con una seconda riunione tenuta in data 8 giugno 2007, convocata con nota ministeriale n. 7869 del 7 maggio 2007, con una terza riunione in data 13 novembre 2007, convocata con nota n. 17356 del 18 ottobre 2007 nel corso delle quali è stata acquisita l'intesa della Regione Marche e l'assenso della Provincia di Macerata e della Provincia di Ancona;

Visto il verbale della conferenza di servizi tenutesi in Ancona presso la Regione Marche con una quarta riunione in data 19 marzo 2009, convocata con nota ministeriale num. 23593 del 25 febbraio 2009 nella quale la consultazione già avviata con l'Amministrazione Regionale e Provinciale, viene estesa anche alle Amministrazioni comunali interessate dall'area del permesso ai sensi dell'art. 1 comma 77 della legge n. 239/2004;

Vista la nota prot. n. 3064 del 17 marzo 2009 della Soprintendenza per i Beni Archeologici delle Marche con la quale la stessa ha espresso il proprio assenso al conferimento del permesso in parola dettando alcune prescrizioni per l'esecuzione dei lavori;

Viste le note prot. n. 34102 del 22 ottobre 2009 e n. 34551 del 27 ottobre 2009 del Comune di Recanati con quale lo stesso Comune si riserva di esprimere il proprio assenso all'esecuzione dei lavori di ricerca e la nota ministeriale prot. n. 11873 del 23 ottobre 2009 con la quale si rappresenta che il progetto operativo verrà redatto dalla Società titolare il permesso quando sarà in grado di definire lo stesso più compiutamente in relazione all'esito della prima fase di ricerca;

Visto il verbale della conferenza di servizi tenutesi presso il Ministero dello sviluppo economico con una quinta riunione in data 29 ottobre 2009, convocata con nota ministeriale n. 0123523 del 29 settembre 2009 nella quale non sono emersi dissensi al conferimento ed è stato determinato di conferire il permesso di ricerca "RECANATI"

approvando la prima fase del programma di ricerca e sottoporre a successiva autorizzazione la perforazione del pozzo esplorativo;

Considerato che nelle riunioni delle conferenze di servizi è emersa l'impossibilità, allo stato attuale, da parte della Società istante di presentare un progetto operativo delle opere e degli impianti di cui ai commi 77 e 82 della legge n. 239/2004, come modificata dalla legge 23 luglio 2009, n. 99, necessario per consentirne l'autorizzazione alla perforazione del pozzo esplorativo, l'apposizione del vincolo preordinato all'esproprio, la dichiarazione di pubblica utilità, per determinare l'eventuale effetto di variante urbanistica e per richiedere autorizzazioni o ulteriori atti di assenso necessari all'attività di ricerca;

Considerato che con il decreto dirigenziale n. 1/EFR-11 del 16 novembre 2006 d'intesa della Regione Marche è stata imposta la condizione che, qualora nel prosieguo dell'attività esplorativa si rendano necessarie opere sul campo, quale la perforazione del pozzo esplorativo, la società titolare deve presentare alla Regione Marche una relazione ambientale, ai sensi della normativa regionale, comprendente il progetto da eseguire per sottoporlo alla procedura di verifica preliminare;

Considerato che il programma lavori, allegato all'istanza, prevede una prima fase comprendente l'esecuzione di uno studio geologico, l'acquisizione e la rielaborazione di linee sismiche, che non comporta l'esecuzione di lavori od opere dirette sul terreno e una seconda fase comprendente la perforazione di un pozzo esplorativo;

Ritenuto che la Società istante potrà attivare le procedure necessarie per l'autorizzazione alla perforazione del pozzo esplorativo, previa valutazione di compatibilità ambientale, e per la costruzione degli impianti, opere ed infrastrutture necessarie ed alla dichiarazione di pubblica utilità successivamente all'emanazione del presente decreto, quando nel corso delle attività di ricerca, sarà in grado di presentare un dettagliato progetto operativo contenente l'esatta localizzazione delle opere e degli impianti;

Ritenuto che il permesso di ricerca possa essere conferito al fine di valorizzare per mezzo della ricerca le risorse nazionali di idrocarburi imponendo alla Società permissionaria il rispetto delle condizioni e prescrizioni espresse nel decreto dirigenziale n. 1/EFR-11 del 16 novembre 2006 della Regione Marche, dei pareri della Soprintendenza ai beni archeologici delle Marche e delle Province di Ancona e Macerata;

D E C R E T A:

Art. 1.

(Conferimento del permesso)

1. Ai sensi del combinato disposto dell'art. 6 della legge n. 9 del 9 gennaio 1991 e dell'art. 1, comma 7, della legge 23 agosto 2004, n. 239, come modificata dalla legge n. 99/2009, alla Società COSTRUZIONE CONDOTTE S.r.l. (c.f. n. 00886790054) con sede legale in Asti, Via del Lavoro 144, (C.a.p. 14100) è accordato, per la durata di anni sei a decorrere dalla data del presente decreto, il permesso di ricerca esclusivo per idrocarburi liquidi e gassosi convenzionalmente denominato «RECANATI», ricadente nel territorio delle province di Ancona e Macerata.

2. Il permesso è accordato senza pregiudizio degli eventuali diritti dei terzi.

Art. 2

(Area e programma di ricerca)

1. La zona del terreno entro la quale la Società permissionaria eseguirà la ricerca è delimitata, sul piano topografico alla scala 1:100.000, allegato al presente decreto, con linea continua di colore nero passante per i sedici vertici, le cui coordinate geografiche, rilevate graficamente sul piano stesso, sono riportate nella tabella allegata al presente decreto.

2. L'estensione del permesso è di kmq. 72,54 (settantaduevirgolacinquantaquattro), come risulta da esatta misurazione effettuata analiticamente con l'impiego del calcolatore elettronico.

3. E' approvata la prima fase del programma di ricerca relativa all'esecuzione di uno studio geologico e l'acquisizione e la rielaborazione di linee sismiche che non comportano l'esecuzione di lavori od opere dirette sul terreno.

Art. 3

(Prescrizioni dei lavori)

1. Il permesso è accordato alle condizioni stabilite nel disciplinare tipo approvato con il D.M. 6 agosto 1991.

2. La Società permissionaria è tenuta ad attivare, per le ragioni indicate in premessa, la procedura di cui all'art. 1 comma 78 della legge 23 agosto 2004, n. 239, come modificata dalla legge n. 99/2009 per l'autorizzazione del pozzo esplorativo.

3. La Società permissionaria è tenuta ad osservare le eventuali ulteriori prescrizioni che potranno essere impartite dalla Direzione generale per le risorse minerarie ed energetiche - Ufficio nazionale minerario per gli idrocarburi e georisorse (U.N.M.I.G.) Div. I - o dalla competente Div. III - Sezione U.N.M.I.G. di Roma.

4. Le attività dovranno essere condotte nel rispetto della normativa vigente, in particolare delle norme sulla sicurezza e salute nei luoghi di lavoro.

5. La Società permissionaria è altresì tenuta, nel corso dello svolgimento della attività di ricerca, ad osservare tutte le prescrizioni, indicazioni e condizioni di cui al decreto n. 1/EFR-11 del 16 novembre 2006 della

Regione Marche, che è parte integrante del presente decreto, dei pareri della Soprintendenza ai beni archeologici delle Marche e delle Province di Ancona e Macerata.

Art. 4

(Canoni)

A decorrere dalla data di pubblicazione del presente decreto il titolare del permesso è tenuto a corrispondere allo Stato il canone annuo anticipato di € 5,16 per kmq di superficie, ai sensi dell'art. 18 del D. Lgs. 25 novembre 1996, n. 625, aggiornato secondo l'indice ISTAT per gli anni seguenti.

Art. 5

(Obblighi)

1. La Società permissionaria è tenuta ad iniziare i lavori della prima fase entro dodici mesi dalla prima nel tempo delle date di consegna e di pubblicazione nel *Bollettino Ufficiale degli Idrocarburi e della Geotermia* del presente decreto ed i lavori di perforazione entro sessanta mesi dalla stessa data, fermo restando quanto previsto all'art. 3 e previa acquisizione del giudizio di compatibilità ambientale, come disposto dal decreto dirigenziale n. 1/EFR-11 del 16 novembre 2006 della Regione Marche.

2. All'interno dei perimetri delle aree naturali protette di cui all'art. 2 della legge 6 dicembre 1991, n. 394, la Società permissionaria dovrà svolgere le operazioni di ricerca nel rispetto dei limiti e delle modalità previste dal Regolamento, dal Piano o dal provvedimento di salvaguardia che disciplina le attività nell'area interessata.

In tali casi l'inizio delle operazioni di ricerca sarà subordinato al rilascio di preventivo nulla osta da parte dell'organismo preposto alla gestione dell'area naturale interessata o, in sua assenza, da parte delle autorità competenti indicate dal provvedimento di salvaguardia.

Art. 6

(Pubblicazione e consegna)

1. Il presente decreto sarà pubblicato nel Bollettino Ufficiale degli Idrocarburi e della Geotermia e consegnato alla Società richiedente tramite l'Agenzia del Demanio Filiale Marche.

2. Contro il presente provvedimento è ammesso ricorso giurisdizionale avanti al Tribunale Amministrativo Regionale Lazio, sede di Roma, secondo le modalità di cui alla legge 6 dicembre 1971, n. 1034, ovvero ricorso Straordinario al Capo dello Stato, ai sensi del Decreto del Presidente della Repubblica 25.11.1971, n. 1199, rispettivamente entro 60 e 120 giorni dalla data della notificazione o della comunicazione dell'atto impugnato o da quando l'interessato ne abbia avuto piena conoscenza.

Roma, 25 gennaio 2010

Il Direttore generale: TERLIZZESE

Allegato al D.M. 25 gennaio 2010 relativo al permesso di ricerca «RECANATI».

- Coordinate geografiche dei vertici:

Vertice	Longitudine E Monte Mario	Latitudine N
a	1° 03'	43° 27'
b	1° 07'	43° 27'
c	1° 07'	43° 25'
d	1° 08'	43° 25'
e	1° 08'	43° 24'
f	1° 09'	43° 24'
g	1° 09'	43° 23'
h	1° 08'	43° 23'
i	1° 08'	43° 22'
l	1° 07'	43° 22'
m	1° 07'	43° 20'
n	1° 05'	43° 20'
o	1° 05'	43° 21'
p	1° 04'	43° 21'
q	1° 04'	43° 22'
r	1° 03'	43° 22'

Superficie: km² 72,54.

DECRETI RELATIVI ALLA VIGENZA

NUMERO DI PUBBLICAZIONE: 27.

DECRETO MINISTERIALE 25 gennaio 2010.

Sospensione del decorso temporale del permesso di ricerca «CROCETTA» della Società Northsun Italia (r.u.)

IL DIRETTORE GENERALE PER LE RISORSE MINERARIE ED ENERGETICHE

Vista la legge 11 gennaio 1957, n. 6 e successive modifiche ed integrazioni, recante "Ricerca e coltivazione degli idrocarburi liquidi e gassosi";

Vista la legge 21 luglio 1967, n. 613 e successive modifiche ed integrazioni, recante "Ricerca e coltivazione degli idrocarburi liquidi e gassosi nel mare territoriale e nella piattaforma continentale e modificazioni alla legge 11 gennaio 1957, n. 6 sulla Ricerca e coltivazione degli idrocarburi liquidi e gassosi";

Vista la legge 9 gennaio 1991, n. 9 e successive modifiche ed integrazioni, recante "Norme per l'attuazione del nuovo Piano energetico nazionale: aspetti istituzionali, centrali idroelettriche ed elettrodotti, idrocarburi e geotermia, autoproduzione e disposizioni fiscali";

Visto il decreto legislativo 25 novembre 1996, n. 625 recante "Attuazione della direttiva 94/22/CEE, relativa alle condizioni di rilascio e di esercizio delle autorizzazioni alla prospezione, ricerca e coltivazione di idrocarburi";

Vista la legge 20 agosto 2004, n. 239 recante "Riordino del settore energetico, nonché delega al governo per il riassetto delle disposizioni vigenti in materia di energia";

Vista la legge 8 agosto 1985, n. 431 e successive modifiche ed integrazioni, recante "Disposizioni urgenti per la tutela delle zone di particolare interesse ambientale";

Vista la legge 6 dicembre 1991, n. 349 riguardante "Legge quadro sulle aree protette";

Vista la legge 23 luglio 2009, n. 99 riguardante "Disposizioni per lo sviluppo e l'internazionalizzazione delle imprese, nonché in materia di energia";

Visto il decreto legislativo 3 aprile 2006 n. 152, come modificato dal decreto legislativo 8 novembre 2006, n. 284 e dal decreto legislativo 16 gennaio 2008, n. 4 recante "Ulteriori disposizioni correttive ed integrative del decreto legislativo 3 aprile 2006, n. 152, recante norme in materia ambientale";

Visto il decreto del Presidente della Repubblica 1994, n. 484, recante la disciplina dei procedimenti di conferimento dei permessi di prospezione o ricerca e di concessione di coltivazione di idrocarburi in terraferma e in mare;

Visto il D.M. 6 agosto 1991, di approvazione del disciplinare tipo per i permessi di prospezione e ricerca e per le concessioni di coltivazione di idrocarburi liquidi e gassosi;

Visto il decreto del Presidente della Repubblica 28 novembre 2008, n. 197, recante il "Regolamento di organizzazione del Ministero dello sviluppo economico";

Visto il D.M. 19 febbraio 2001, con il quale alle Società Northsun Italia-S.p.A. e Petroz (Italy) Pty-Ltd, è stato accordato, per la durata di anni sei, il permesso di ricerca di idrocarburi liquidi e gassosi denominata «CROCETTA» in territorio della provincia di Bologna;

Visto il D.M. 9 maggio 2007, con il quale la titolarità del permesso in parola è stata intestata alle Società Northsun Italia-S.p.A. e Po Valley Operation-Ltd, con quote rispettivamente del 65% e 35%, rappresentate dalla prima;

Visto il D.M. 31 luglio 2007, con il quale vigenza del permesso è stata prorogata sino al 19 febbraio 2010;

Vista l'istanza presentata in data 27 ottobre 2009, con la quale la Società Northsun Italia -S.p.A., ha chiesto la sospensione del decorso temporale del permesso, ai sensi del comma 10 dell'art. 6 della legge 9 gennaio 1991, n. 9, a seguito dell'entrata in vigore della legge n. 99 del 2009 che definisce una serie di nuovi adempimenti propedeutici per l'autorizzazione all'esecuzione del pozzo esplorativo ;

Considerato che la Società Northsun Italia-S.p.A. ha presentato in data 11 settembre 2007 alla Sezione UNMIG di Bologna il programma per l'approvazione e l'autorizzazione per la perforazione del pozzo "Fantuzza 1";

Considerato che la Regione Emilia-Romagna ha espresso il parere VIA in data 20 luglio 2009 e la prescritta intesa in data 19 ottobre 2009 successiva all'entrata in vigore della legge 99 del 2009;

Considerato che l'entrata in vigore della legge 99 del 2009 art. 1 comma 33 ha definito una serie di ulteriori adempimenti propedeutici all'autorizzazione alla perforazione del pozzo esplorativo;

Considerato che le motivazioni addotte dalla Società sono valide in quanto per l'effettuazione del sondaggio esplorativo è necessaria la promozione di un procedimento unico da parte dei competenti Uffici territoriali UNMIG (art. 27 e 33 della citata legge n.99/2009);

Considerato che non ricorrono gli estremi di cui all'art. 11, comma 1, del citato D.P.R. 484 del 1994 per l'acquisizione del parere del Comitato tecnico per gli idrocarburi e la geotermia (ora CIRM) in quanto la richiesta di sospensione del decorso temporale non presenta problemi di particolare rilevanza;

Vista la relazione della Div. II – Sezione di Bologna n. GG/7546/09 acquisita agli atti di quest'Ufficio in data 7 gennaio 2010;

Ritenuto di dover procedere alla sospensione del decorso temporale del permesso in questione;

D E C R E T A:

Art. 1.

(Sospensione decorso temporale)

Ai sensi dell'art. 6, comma 10, della legge 9 gennaio 1991, n. 9, il decorso temporale del permesso di ricerca di idrocarburi liquidi e gassosi denominato «CROCETTA» in territorio della provincia di Bologna di cui sono titolari le Società NORTHSUN ITALIA-S.p.A. (c.f. n. 05296511008), con sede in Roma, Via Boncompagni, 47 (C.a.p. 00187) e PO VALLEY OPERATIONS PTY.-Ltd. (c.f. n. 05584311004) con sede legale ed amministrativa in Roma, Via Boncompagni, 47 (C.a.p. 00187), rappresentate dalla prima, è sospeso, ai soli fini del computo della durata, a decorrere dal 1° agosto 2009 sino all'autorizzazione alla perforazione del pozzo da parte della Sezione UNMIG di Bologna.

Con successivo decreto sarà determinato il termine finale della sospensione, in coincidenza della data dell'autorizzazione alla perforazione del pozzo "Fantuzza 1".

Art. 2.

(Pagamento canone)

Ai sensi dell'art. 6, comma 10, della legge sopra citata, per lo stesso periodo è correlativamente sospeso il pagamento del canone.

Art. 3.

(Ricorso)

Contro il presente provvedimento è ammesso ricorso giurisdizionale avanti al Tribunale Amministrativo Regionale Lazio, sede di Roma, secondo le modalità di cui alla legge 6 dicembre 1971, n. 1034, ovvero ricorso Straordinario al Capo dello Stato, ai sensi del Decreto del Presidente della Repubblica 25 novembre 1971, n. 1199, rispettivamente entro 60 e 120 giorni dalla data della notificazione o della comunicazione dell'atto impugnato o da quando l'interessato ne abbia avuto piena conoscenza.

Il presente decreto sarà pubblicato nel *Bollettino Ufficiale degli Idrocarburi e della Geotermia* e consegnato alla Società Northsun Italia- S.p.A. tramite l'Agenzia del Demanio Filiale Emilia-Romagna.

Roma, 25 gennaio 2010

Il Direttore generale: TERLIZZESE

NUMERO DI PUBBLICAZIONE: 28.

DECRETO MINISTERIALE 25 gennaio 2010.

Sospensione del decorso temporale e determinazione della scadenza della vigenza del permesso di ricerca «FROSINONE» della Società Pentex Italia (r.u.)

IL DIRETTORE GENERALE PER LE RISORSE MINERARIE ED ENERGETICHE

Vista la legge 11 gennaio 1957, n. 6 e successive modifiche ed integrazioni, recante "Ricerca e coltivazione degli idrocarburi liquidi e gassosi";

Vista la legge 21 luglio 1967, n. 613 e successive modifiche ed integrazioni, recante "Ricerca e coltivazione degli idrocarburi liquidi e gassosi nel mare territoriale e nella piattaforma continentale e modificazioni alla legge 11 gennaio 1957, n. 6 sulla Ricerca e coltivazione degli idrocarburi liquidi e gassosi";

Vista la legge 9 gennaio 1991, n. 9 e successive modifiche ed integrazioni, recante "Norme per l'attuazione del nuovo Piano energetico nazionale: aspetti istituzionali, centrali idroelettriche ed elettrodotti, idrocarburi e geotermia, autoproduzione e disposizioni fiscali";

Visto il decreto legislativo 25 novembre 1996, n. 625 recante "Attuazione della direttiva 94/22/CEE, relativa alle condizioni di rilascio e di esercizio delle autorizzazioni alla prospezione, ricerca e coltivazione di idrocarburi";

Vista la legge 20 agosto 2004, n. 239 recante "Riordino del settore energetico, nonché delega al governo per il riassetto delle disposizioni vigenti in materia di energia";

Vista la legge 8 agosto 1985, n. 431 e successive modifiche ed integrazioni, recante "Disposizioni urgenti per la tutela delle zone di particolare interesse ambientale";

Vista la legge 6 dicembre 1991, n. 349 riguardante "Legge quadro sulle aree protette";

Vista la legge 23 luglio 2009, n. 99 riguardante "Disposizioni per lo sviluppo e l'internazionalizzazione delle imprese, nonché in materia di energia";

Visto il decreto legislativo 3 aprile 2006 n. 152, come modificato dal decreto legislativo 8 novembre 2006, n. 284 e dal decreto legislativo 16 gennaio 2008, n. 4 recante "Ulteriori disposizioni correttive ed integrative del decreto legislativo 3 aprile 2006, n. 152, recante norme in materia ambientale";

Visto il decreto del Presidente della Repubblica 1994, n. 484, recante la disciplina dei procedimenti di conferimento dei permessi di prospezione o ricerca e di concessione di coltivazione di idrocarburi in terraferma e in mare;

Visto il D.M. 6 agosto 1991, di approvazione del disciplinare tipo per i permessi di prospezione e ricerca e per le concessioni di coltivazione di idrocarburi liquidi e gassosi;

Visto il decreto del Presidente della Repubblica 28 novembre 2008, n. 197, recante il "Regolamento di organizzazione del Ministero dello sviluppo economico";

Visto il D.M. 21 settembre 1998, con il quale alla Società S.P.I.-S.p.A., Fina Italiana-S.p.A., Edison Gas-S.p.A. e Lumax Oil- S.p.A. è stato accordato per la durata di anni sei, il permesso di ricerca di idrocarburi liquidi e gassosi denominato «SORA» in territorio delle provincie di Frosinone, e L'Aquila;

Visto il D.M. 29 maggio 2000, con il quale è stata approvata la realizzazione del programma unitario di lavoro nell'ambito dei permessi di ricerca di idrocarburi liquidi e gassosi denominati «FIUME ANIENE», «LAGO DEL SALTO», «SORA» e «FROSINONE»;

Visti i DD.MM 10 febbraio 1999, 20 marzo 2000, 20 aprile 2001 e 27 gennaio 2003 con i quali la titolarità del permesso in questione è stata intestata, in ultimo alla Società Lumax Oil-S.p.A.;

Visti i DD.MM. 8 ottobre 2003 e 4 ottobre 2006, con i quali il decorso temporale del permesso "SORA", è stato sospeso, ai soli fini del computo della durata, a decorrere dal 29 maggio 2003 sino al 10 settembre 2006 e pertanto la vigenza del permesso stesso è venuta a scadere il 5 gennaio 2008;

Visto il D.M. 29 settembre 2008, con il quale la vigenza del permesso in questione è stata prorogata sino al 14 novembre 2009, previa riduzione dell'area a kmq 631,30;

Vista l'istanza presentata in data 10 novembre 2009, con la quale la Società Pentex Italia-Ltd, ha chiesto la sospensione del decorso temporale del permesso, ai sensi del comma 10 dell'art. 6 della legge 9 gennaio 1991, n. 9, a seguito della pronuncia di intesa da parte alla proroga di vigenza del permesso in parola da parte della Regione Lazio;

Considerato che con nota ministeriale n. 2026 de4I 2 febbraio 2007 è stata chiesta alla Regione Lazio l'intesa, ai sensi dell'art. 3, comma 1, lettera b), dell'accordo Stato/Regioni del 24 aprile 2001, per la proroga di vigenza del permesso "FROSINONE";

Considerato che la Regione Lazio ha trasmesso la richiesta intesa con nota del 21 marzo 2008 successiva ai 60 giorni previsti per l'emissione di tale atto;

Considerato che le motivazioni addotte dalla Società sono valide in quanto in assenza della manifestazione d'intesa da parte della regione competente non poteva essere emesso il decreto di proroga;

Considerato che non ricorrono gli estremi di cui all'art. 11, comma 1, del citato D.P.R. 484 del 1994 per l'acquisizione del parere del Comitato tecnico per gli idrocarburi e la geotermia (ora CIRM) in quanto la richiesta di sospensione del decorso temporale non presenta problemi di particolare rilevanza;

Vista la relazione della Div. III – Sezione di Roma n. 0128130 del 16 novembre 2009;

Ritenuto di dover procedere alla sospensione del decorso temporale del permesso in questione;

D E C R E T A:

Art. 1.

(Sospensione decorso temporale)

Ai sensi dell'art. 6, comma 10, della legge 9 gennaio 1991, n. 9, il decorso temporale del permesso di ricerca di idrocarburi liquidi e gassosi denominato «FROSINONE» in territorio della provincia di Frosinone, Roma e Latina di cui sono titolari le Società PENTEX ITALIA-Ltd. (c.f. n. 97063580587) con sede in Birkshcads House (Inghilterra), Birkshcads Roads, Reogate, Surrey e sede secondaria in San Giovanni di Ripi (FR), Via Varroccia n. 43 (C.a.p. 03027) e ASCENT RESOURCES ITALIA S.r.l. (c.f. n. 13140670152) con sede legale e uffici in Roma, Via Cassia, 1020 (C.a.p. 00189), rappresentate dalla prima, è sospeso, ai soli fini del computo della durata, a decorrere dal 3 aprile 2007 sino al 21 marzo 2008 pari a giorni 354, pertanto la scadenza del periodo di vigenza è fissato al 3 novembre 2010.

Art. 2.

(Pagamento canone)

Ai sensi dell'art. 6, comma 10, della legge sopra citata, per il periodo 3 aprile 2007 – 21 marzo 2008 è sospeso il pagamento del canone. A decorrere dal 21 marzo 2008 riprende l'obbligo della corresponsione del canone annuo anticipato, salvo quanto già eventualmente corrisposto.

Art. 3.

(Obblighi lavori)

La Società è tenuta ad osservare tutti gli obblighi stabiliti con i DD.MM. 1° agosto 1997 e 29 settembre 2008 che si intendono qui integralmente trascritti.

Art. 4.

(Ricorso)

Contro il presente provvedimento è ammesso ricorso giurisdizionale avanti al Tribunale Amministrativo Regionale Lazio, sede di Roma, secondo le modalità di cui alla legge 6 dicembre 1971, n. 1034, ovvero ricorso Straordinario al Capo dello Stato, ai sensi del Decreto del Presidente della Repubblica 25 novembre 1971, n. 1199, rispettivamente entro 60 e 120 giorni dalla data della notificazione o della comunicazione dell'atto impugnato o da quando l'interessato ne abbia avuto piena conoscenza.

Il presente decreto sarà pubblicato nel *Bollettino Ufficiale degli Idrocarburi e della Geotermia* e consegnato alla Società Pentex Italia-Ltd. tramite l'Agenzia del Demanio Filiale Lazio.

Roma, 25 gennaio 2010

Il Direttore generale: TERLIZZESE

NUMERO DI PUBBLICAZIONE: 29.

DECRETO MINISTERIALE 26 gennaio 2010.

Sospensione del decorso temporale e determinazione della scadenza della vigenza del permesso di ricerca «CIVITAQUANA» della Società Vega Oil (r.u.)

IL DIRETTORE GENERALE PER LE RISORSE MINERARIE ED ENERGETICHE

Vista la legge 11 gennaio 1957, n. 6 e successive modifiche ed integrazioni, recante "Ricerca e coltivazione degli idrocarburi liquidi e gassosi";

Vista la legge 21 luglio 1967, n. 613 e successive modifiche ed integrazioni, recante "Ricerca e coltivazione degli idrocarburi liquidi e gassosi nel mare territoriale e nella piattaforma continentale e modificazioni alla legge 11 gennaio 1957, n. 6 sulla Ricerca e coltivazione degli idrocarburi liquidi e gassosi";

Vista la legge 9 gennaio 1991, n. 9 e successive modifiche ed integrazioni, recante "Norme per l'attuazione del nuovo Piano energetico nazionale: aspetti istituzionali, centrali idroelettriche ed elettrodotti, idrocarburi e geotermia, autoproduzione e disposizioni fiscali";

Visto il decreto legislativo 25 novembre 1996, n. 625 recante "Attuazione della direttiva 94/22/CEE, relativa alle condizioni di rilascio e di esercizio delle autorizzazioni alla prospezione, ricerca e coltivazione di idrocarburi";

Vista la legge 20 agosto 2004, n. 239 recante "Riordino del settore energetico, nonché delega al governo per il riassetto delle disposizioni vigenti in materia di energia";

Vista la legge 8 agosto 1985, n. 431 e successive modifiche ed integrazioni, recante "Disposizioni urgenti per la tutela delle zone di particolare interesse ambientale";

Vista la legge 6 dicembre 1991, n. 349 riguardante "Legge quadro sulle aree protette";

Vista la legge 23 luglio 2009, n. 99 riguardante "Disposizioni per lo sviluppo e l'internazionalizzazione delle imprese, nonché in materia di energia";

Visto il decreto legislativo 3 aprile 2006 n. 152, come modificato dal decreto legislativo 8 novembre 2006, n. 284 e dal decreto legislativo 16 gennaio 2008, n. 4 recante "Ulteriori disposizioni correttive ed integrative del decreto legislativo 3 aprile 2006, n. 152, recante norme in materia ambientale";

Visto il decreto del Presidente della Repubblica 1994, n. 484, recante la disciplina dei procedimenti di conferimento dei permessi di prospezione o ricerca e di concessione di coltivazione di idrocarburi in terraferma e in mare;

Visto il D.M. 6 agosto 1991, di approvazione del disciplinare tipo per i permessi di prospezione e ricerca e per le concessioni di coltivazione di idrocarburi liquidi e gassosi;

Visto il decreto del Presidente della Repubblica 28 novembre 2008, n. 197, recante il "Regolamento di organizzazione del Ministero dello sviluppo economico";

Visto il D.M. 24 luglio 2007 con il quale alla Società Vega Oil S.p.A. è stato accordato per la durata di anni sei, il permesso di ricerca di idrocarburi liquidi e gassosi denominato «CIVITAQUANA» in territorio delle province di Pescara, Chieti e Teramo;

Visto il D.M. 12 settembre 2008 con il quale la titolarità del permesso in questione è stata intestata alle Società Vega Oil S.p.A. e Petroceltic Elsa S.r.l., con quote rispettivamente del 65% e 35%, rappresentate dalla prima;

Vista l'istanza presentata in data 8 agosto 2009, con la quale la Società Vega Oil S.p.A. ha chiesto la sospensione del decorso temporale del permesso, ai sensi del comma 10 dell'art. 6 della legge 9 gennaio 1991, n. 9, a seguito della emanazione della Legge Regionale n. 14 del 15 ottobre 2008 che ha modificato e integrato la Legge Regionale n. 2 del 10 marzo 2008 relativa a "Provvedimenti urgenti a tutela della Costa Teatina";

Considerato che le motivazioni addotte dalla Società sono valide in quanto le leggi regionali richiamate vietano l'insediamento di industrie che svolgano attività di prospezione, ricerca, coltivazione e lavorazione di idrocarburi per tutto il territorio regionale fino al 31 dicembre 2009, applicando tale divieto anche agli interventi già muniti di autorizzazione. Di conseguenza tale legge inibisce, di fatto, sino al 31 dicembre 2009, qualunque attività mineraria, impedendo alle Società titolari, indipendentemente dalla loro volontà, a proseguire la ricerca nell'area del permesso "CIVITAQUANA";

Considerato che non ricorrono gli estremi di cui all'art. 11, comma 1, del citato D.P.R. 484 del 1994 per l'acquisizione del parere del Comitato tecnico per gli idrocarburi e la geotermia (ora CIRM) in quanto la richiesta di sospensione del decorso temporale non presenta problemi di particolare rilevanza;

Vista la relazione della Div. III – Sezione di Roma n. 0128443 del 16 novembre 2009, rettificata con nota 0004475 datata 15 gennaio 2010;

Ritenuto di dover procedere alla sospensione del decorso temporale del permesso in questione;

D E C R E T A:

Art. 1.

(Sospensione decorso temporale)

Ai sensi dell'art. 6, comma 10, della legge 9 gennaio 1991, n. 9, il decorso temporale del permesso di ricerca di idrocarburi liquidi e gassosi denominato «CIVITAQUANA» in territorio delle province di Pescara, Chieti e Teramo di cui sono titolari le Società VEGA OIL-S.p.A. (c.f. n. 07721631005) con sede in Roma, Via Romeo Romei, 27 (C.a.p. 00136) e PETROCELTIC ELSA S.r.l. (c.f. n. 08662141004) con sede legale in Roma, Via Paola, 24 (C.a.p. 00186), rappresentate dalla prima, è sospeso, ai soli fini del computo della durata, a decorrere dal 4 agosto 2009 sino al 31 dicembre 2009, pari a giorni 146, pertanto la scadenza del periodo di vigenza è fissato al 17 dicembre 2013.

Art. 2.

(Pagamento canone)

Ai sensi dell'art. 6, comma 10, della legge sopra citata, per il periodo 4 agosto 2009 – 31 dicembre 2009 è sospeso il pagamento del canone. A decorrere dal 31 dicembre 2009 riprende l'obbligo della corresponsione del canone annuo anticipato, salvo quanto già eventualmente corrisposto.

Art. 3.

(Obblighi lavori)

La Società è tenuta ad osservare tutti gli obblighi stabiliti con il D.M. 24 luglio 2007 che si intendono qui integralmente trascritti.

Art. 4.

(Ricorso)

Contro il presente provvedimento è ammesso ricorso giurisdizionale avanti al Tribunale Amministrativo Regionale Lazio, sede di Roma, secondo le modalità di cui alla legge 6 dicembre 1971, n. 1034, ovvero ricorso Straordinario al Capo dello Stato, ai sensi del Decreto del Presidente della Repubblica 25 novembre 1971, n. 1199, rispettivamente entro 60 e 120 giorni dalla data della notificazione o della comunicazione dell'atto impugnato o da quando l'interessato ne abbia avuto piena conoscenza.

Il presente decreto sarà pubblicato nel *Bollettino Ufficiale degli Idrocarburi e della Geotermia* e consegnato alla Società Vega Oil S.p.A. tramite l'Agenzia del Demanio Filiale Abruzzo.

Roma, 26 gennaio 2010

Il Direttore generale: TERLIZZESE

NUMERO DI PUBBLICAZIONE: 30.

DECRETO MINISTERIALE 28 gennaio 2010.

Sospensione del decorso temporale del permesso di ricerca «FIUME ANIENE» della Società Lumax Oil

IL DIRETTORE GENERALE PER LE RISORSE MINERARIE ED ENERGETICHE

Vista la legge 11 gennaio 1957, n. 6 e successive modifiche ed integrazioni, recante "Ricerca e coltivazione degli idrocarburi liquidi e gassosi";

Vista la legge 21 luglio 1967, n. 613 e successive modifiche ed integrazioni, recante "Ricerca e coltivazione degli idrocarburi liquidi e gassosi nel mare territoriale e nella piattaforma continentale e modificazioni alla legge 11 gennaio 1957, n. 6 sulla Ricerca e coltivazione degli idrocarburi liquidi e gassosi";

Vista la legge 9 gennaio 1991, n. 9 e successive modifiche ed integrazioni, recante "Norme per l'attuazione del nuovo Piano energetico nazionale: aspetti istituzionali, centrali idroelettriche ed elettrodotti, idrocarburi e geotermia, autoproduzione e disposizioni fiscali";

Visto il decreto legislativo 25 novembre 1996, n. 625 recante "Attuazione della direttiva 94/22/CEE, relativa alle condizioni di rilascio e di esercizio delle autorizzazioni alla prospezione, ricerca e coltivazione di idrocarburi";

Vista la legge 20 agosto 2004, n. 239 recante "Riordino del settore energetico, nonché delega al governo per il riassetto delle disposizioni vigenti in materia di energia";

Vista la legge 8 agosto 1985, n. 431 e successive modifiche ed integrazioni, recante "Disposizioni urgenti per la tutela delle zone di particolare interesse ambientale";

Vista la legge 6 dicembre 1991, n. 349 riguardante "Legge quadro sulle aree protette";

Vista la legge 23 luglio 2009, n. 99 riguardante "Disposizioni per lo sviluppo e l'internazionalizzazione delle imprese, nonché in materia di energia";

Visto il decreto legislativo 3 aprile 2006 n. 152, come modificato dal decreto legislativo 8 novembre 2006, n. 284 e dal decreto legislativo 16 gennaio 2008, n. 4 recante "Ulteriori disposizioni correttive ed integrative del decreto legislativo 3 aprile 2006, n. 152, recante norme in materia ambientale";

Visto il decreto del Presidente della Repubblica 1994, n. 484, recante la disciplina dei procedimenti di conferimento dei permessi di prospezione o ricerca e di concessione di coltivazione di idrocarburi in terraferma e in mare;

Visto il D.M. 6 agosto 1991, di approvazione del disciplinare tipo per i permessi di prospezione e ricerca e per le concessioni di coltivazione di idrocarburi liquidi e gassosi;

Visto il decreto del Presidente della Repubblica 28 novembre 2008, n. 197, recante il "Regolamento di organizzazione del Ministero dello sviluppo economico";

Visto il D.M. 21 settembre 1998, con il quale alla Società S.P.I.-S.p.A., Fina Italiana-S.p.A., Edison Gas-S.p.A. e Lumax Oil- S.p.A. è stato accordato per la durata di anni sei, il permesso di ricerca di idrocarburi liquidi e gassosi denominato «FIUME ANIENE» in territorio delle provincie di Roma, Frosinone, e L'Aquila;

Visto il D.M. 29 maggio 2000, con il quale è stata approvata la realizzazione del programma unitario di lavoro nell'ambito dei permessi di ricerca di idrocarburi liquidi e gassosi denominati «FIUME ANIENE», «LAGO DEL SALTO», «SORA» e «FROSINONE»;

Visti i DD.MM 11 febbraio 1999, 20 marzo 2000, 20 aprile 2001 e 27 gennaio 2003 con i quali la titolarità del permesso in questione è stata intestata, in ultimo alla Società Lumax Oil-S.p.A.;

Visti i DD.MM. 8 ottobre 2003 e 4 ottobre 2006, con i quali il decorso temporale del permesso "FIUME ANIENE", è stato sospeso, ai soli fini del computo della durata, a decorrere dal 29 maggio 2003 sino al 10 settembre 2006 e pertanto la vigenza del permesso stesso è venuta a scadere il 5 gennaio 2008;

Vista l'istanza presentata in data 30 novembre 2009, con la quale la Società Lumax Oil-S.p.A., ha chiesto la sospensione del decorso temporale del permesso, ai sensi del comma 10 dell'art. 6 della legge 9 gennaio 1991, n. 9, a seguito della mancata pronuncia di intesa alla proroga di vigenza del permesso in parola da parte della Regione Abruzzo;

Considerato che con nota ministeriale n. 10477 dell'11 giugno 2008 è stata chiesta alle Regioni Lazio e Abruzzo l'intesa, ai sensi dell'art. 3, comma 1, lettera b), dell'accordo Stato/Regioni del 24 aprile 2001, per la proroga di vigenza del permesso "FIUME ANIENE";

Considerato che la Regione Lazio ha trasmesso la richiesta intesa con nota n. 71349 del 4 maggio 2009, mentre la Regione Abruzzo non ha ancora espresso la richiesta intesa;

Considerato che le motivazioni addotte dalla Società sono valide in quanto in assenza della manifestazione d'intesa da parte della regione competente il decreto di proroga non può essere emanato;

Considerato che non ricorrono gli estremi di cui all'art. 11, comma 1, del citato D.P.R. 484 del 1994 per l'acquisizione del parere del Comitato tecnico per gli idrocarburi e la geotermia (ora CIRM) in quanto la richiesta di sospensione del decorso temporale non presenta problemi di particolare rilevanza;

Vista la relazione della Div. III – Sezione di Roma n. 0143159 del 21 dicembre 2009;

Ritenuto di dover procedere alla sospensione del decorso temporale del permesso in questione;

D E C R E T A:

Art. 1.

(Sospensione decorso temporale)

Ai sensi dell'art. 6, comma 10, della legge 9 gennaio 1991, n. 9, il decorso temporale del permesso di ricerca di idrocarburi liquidi e gassosi denominato «FIUME ANIENE» in territorio della provincia di Roma, Frosinone, e L'Aquila di cui è titolare la Società LUMAX OIL-S.p.A. (c.f. n. 00141800607) con sede in San Giovanni di Ripi (Frosinone), Via Varroccia, 43 (C.a.p. 03027) è sospeso, ai soli fini del computo della durata, a decorrere dall'11 agosto 2008 sino alla pronuncia dell'intesa da parte della Regione Abruzzo. Con successivo decreto sarà determinato il termine finale della sospensione, in coincidenza della data di detta pronuncia.

Art. 2.

(Pagamento canone)

Ai sensi dell'art. 6, comma 10, della legge sopra citata, per lo stesso periodo è sospeso il pagamento del canone.

Art. 3.

(Ricorso)

Il presente decreto sarà pubblicato nel *Bollettino Ufficiale degli Idrocarburi e della Geotermia* e consegnato alla Società Lumax Oil-S.p.A. tramite l'Agenzia del Demanio Filiale Lazio.

Contro il presente provvedimento è ammesso ricorso giurisdizionale avanti al Tribunale Amministrativo Regionale Lazio, sede di Roma, secondo le modalità di cui alla legge 6 dicembre 1971, n. 1034, ovvero ricorso Straordinario al Capo dello Stato, ai sensi del Decreto del Presidente della Repubblica 24 novembre 1971, n. 1199, rispettivamente entro 60 e 120 giorni dalla data della notificazione o della comunicazione dell'atto impugnato o da quando l'interessato ne abbia avuto piena conoscenza.

Roma, 28 gennaio 2010

Il Direttore generale: TERLIZZESE

NUMERO DI PUBBLICAZIONE: 31.

DECRETO MINISTERIALE 28 gennaio 2010.

Sospensione del decorso temporale del permesso di ricerca «LAGO DEL SALTO» della Società Lumax Oil

IL DIRETTORE GENERALE PER LE RISORSE MINERARIE ED ENERGETICHE

Vista la legge 11 gennaio 1957, n. 6 e successive modifiche ed integrazioni, recante "Ricerca e coltivazione degli idrocarburi liquidi e gassosi";

Vista la legge 21 luglio 1967, n. 613 e successive modifiche ed integrazioni, recante "Ricerca e coltivazione degli idrocarburi liquidi e gassosi nel mare territoriale e nella piattaforma continentale e modificazioni alla legge 11 gennaio 1957, n. 6 sulla Ricerca e coltivazione degli idrocarburi liquidi e gassosi";

Vista la legge 9 gennaio 1991, n. 9 e successive modifiche ed integrazioni, recante "Norme per l'attuazione del nuovo Piano energetico nazionale: aspetti istituzionali, centrali idroelettriche ed elettrodotti, idrocarburi e geotermia, autoproduzione e disposizioni fiscali";

Visto il decreto legislativo 25 novembre 1996, n. 625 recante "Attuazione della direttiva 94/22/CEE, relativa alle condizioni di rilascio e di esercizio delle autorizzazioni alla prospezione, ricerca e coltivazione di idrocarburi";

Vista la legge 20 agosto 2004, n. 239 recante "Riordino del settore energetico, nonché delega al governo per il riassetto delle disposizioni vigenti in materia di energia";

Vista la legge 8 agosto 1985, n. 431 e successive modifiche ed integrazioni, recante "Disposizioni urgenti per la tutela delle zone di particolare interesse ambientale";

Vista la legge 6 dicembre 1991, n. 349 riguardante "Legge quadro sulle aree protette";

Vista la legge 23 luglio 2009, n. 99 riguardante "Disposizioni per lo sviluppo e l'internazionalizzazione delle imprese, nonché in materia di energia";

Visto il decreto legislativo 3 aprile 2006 n. 152, come modificato dal decreto legislativo 8 novembre 2006, n. 284 e dal decreto legislativo 16 gennaio 2008, n. 4 recante "Ulteriori disposizioni correttive ed integrative del decreto legislativo 3 aprile 2006, n. 152, recante norme in materia ambientale";

Visto il decreto del Presidente della Repubblica 1994, n. 484, recante la disciplina dei procedimenti di conferimento dei permessi di prospezione o ricerca e di concessione di coltivazione di idrocarburi in terraferma e in mare;

Visto il D.M. 6 agosto 1991, di approvazione del disciplinare tipo per i permessi di prospezione e ricerca e per le concessioni di coltivazione di idrocarburi liquidi e gassosi;

Visto il decreto del Presidente della Repubblica 28 novembre 2008, n. 197, recante il "Regolamento di organizzazione del Ministero dello sviluppo economico";

Visto il D.M. 21 settembre 1998, con il quale alla Società S.P.I.-S.p.A., Fina Italiana-S.p.A., Edison Gas-S.p.A. e Lumax Oil-S.p.A. è stato accordato per la durata di anni sei, il permesso di ricerca di idrocarburi liquidi e gassosi denominato «LAGO DEL SALTO» in territorio delle provincie di Rieti, L'Aquila e Roma;

Visto il D.M. 29 maggio 2000, con il quale è stata approvata la realizzazione del programma unitario di lavoro nell'ambito dei permessi di ricerca di idrocarburi liquidi e gassosi denominati «FIUME ANIENE», «LAGO DEL SALTO», «SORA» e «FROSINONE»;

Visti i DD.MM 10 febbraio 1999, 20 marzo 2000, 20 aprile 2001 e 27 gennaio 2003 con i quali la titolarità del permesso in questione è stata intestata, in ultimo alla Società Lumax Oil-S.p.A.;

Visti i DD.MM. 8 ottobre 2003 e 4 ottobre 2006, con i quali il decorso temporale del permesso "LAGO DEL SALTO", è stato sospeso, ai soli fini del computo della durata, a decorrere dal 29 maggio 2003 sino al 10 settembre 2006 e pertanto la vigenza del permesso stesso è venuta a scadere il 5 gennaio 2008;

Vista l'istanza presentata in data 30 novembre 2009, con la quale la Società Lumax Oil-S.p.A., ha chiesto la sospensione del decorso temporale del permesso, ai sensi del comma 10 dell'art. 6 della legge 9 gennaio 1991, n. 9, a seguito della mancata pronuncia di intesa alla proroga di vigenza del permesso in parola da parte della Regione Abruzzo;

Considerato che con nota ministeriale n. 10476 dell'11 giugno 2008 è stata chiesta alle Regioni Lazio e Abruzzo l'intesa, ai sensi dell'art. 3, comma 1, lettera b), dell'accordo Stato/Regioni del 24 aprile 2001, per la proroga di vigenza del permesso "LAGO DEL SALTO";

Considerato che la Regione Lazio ha trasmesso la richiesta intesa con nota n. 71337 del 4 maggio 2009, mentre la Regione Abruzzo non ha ancora espresso l'intesa;

Considerato che le motivazioni addotte dalla Società sono valide in quanto in assenza della manifestazione d'intesa da parte della regione competente il decreto di proroga non può a essere emanato;

Considerato che non ricorrono gli estremi di cui all'art. 11, comma 1, del citato D.P.R. 484 del 1994 per l'acquisizione del parere del Comitato tecnico per gli idrocarburi e la geotermia (ora CIRM) in quanto la richiesta di sospensione del decorso temporale non presenta problemi di particolare rilevanza;

Vista la relazione della Div. III – Sezione di Roma n. 0143164 del 21 dicembre 2009;

Ritenuto di dover procedere alla sospensione del decorso temporale del permesso in questione;

D E C R E T A:

Art. 1.

(Sospensione decorso temporale)

Ai sensi dell'art. 6, comma 10, della legge 9 gennaio 1991, n. 9, il decorso temporale del permesso di ricerca di idrocarburi liquidi e gassosi denominato «LAGO DEL SALTO» in territorio delle provincie di Rieti, L'Aquila e Roma di cui è titolare la Società LUMAX OIL-S.p.A. (c.f. n. 00141800607) con sede in San Giovanni di Ripi (Frosinone), Via Varroccia, 43 (C.a.p. 03027) è sospeso, ai soli fini del computo della durata, a decorrere dall'11 agosto 2008 sino alla pronuncia dell'intesa da parte della Regione Abruzzo. Con successivo decreto sarà determinato il termine finale della sospensione, in coincidenza della data di detta pronuncia.

Art. 2.

(Pagamento canone)

Ai sensi dell'art. 6, comma 10, della legge sopra citata, per lo stesso periodo è sospeso il pagamento del canone.

Art. 3.

(Ricorso)

Il presente decreto sarà pubblicato nel *Bollettino Ufficiale degli Idrocarburi e della Geotermia* e consegnato alla Società Lumax Oil-S.p.A. tramite l'Agenzia del Demanio Filiale Lazio.

Contro il presente provvedimento è ammesso ricorso giurisdizionale avanti al Tribunale Amministrativo Regionale Lazio, sede di Roma, secondo le modalità di cui alla legge 6 dicembre 1971, n. 1034, ovvero ricorso Straordinario al Capo dello Stato, ai sensi del Decreto del Presidente della Repubblica 24 novembre 1971, n. 1199, rispettivamente entro 60 e 120 giorni dalla data della notificazione o della comunicazione dell'atto impugnato o da quando l'interessato ne abbia avuto piena conoscenza.

Roma, 28 gennaio 2010

Il Direttore generale: TERLIZZESE

NUMERO DI PUBBLICAZIONE: 32.

DECRETO MINISTERIALE 28 gennaio 2010.

Sospensione del decorso temporale del permesso di ricerca «SORA» della Società Lumax Oil

IL DIRETTORE GENERALE PER LE RISORSE MINERARIE ED ENERGETICHE

Vista la legge 11 gennaio 1957, n. 6 e successive modifiche ed integrazioni, recante "Ricerca e coltivazione degli idrocarburi liquidi e gassosi";

Vista la legge 21 luglio 1967, n. 613 e successive modifiche ed integrazioni, recante "Ricerca e coltivazione degli idrocarburi liquidi e gassosi nel mare territoriale e nella piattaforma continentale e modificazioni alla legge 11 gennaio 1957, n. 6 sulla Ricerca e coltivazione degli idrocarburi liquidi e gassosi";

Vista la legge 9 gennaio 1991, n. 9 e successive modifiche ed integrazioni, recante "Norme per l'attuazione del nuovo Piano energetico nazionale: aspetti istituzionali, centrali idroelettriche ed elettrodotti, idrocarburi e geotermia, autoproduzione e disposizioni fiscali";

Visto il decreto legislativo 25 novembre 1996, n. 625 recante "Attuazione della direttiva 94/22/CEE, relativa alle condizioni di rilascio e di esercizio delle autorizzazioni alla prospezione, ricerca e coltivazione di idrocarburi";

Vista la legge 20 agosto 2004, n. 239 recante "Riordino del settore energetico, nonché delega al governo per il riassetto delle disposizioni vigenti in materia di energia";

Vista la legge 8 agosto 1985, n. 431 e successive modifiche ed integrazioni, recante "Disposizioni urgenti per la tutela delle zone di particolare interesse ambientale";

Vista la legge 6 dicembre 1991, n. 349 riguardante "Legge quadro sulle aree protette";

Vista la legge 23 luglio 2009, n. 99 riguardante "Disposizioni per lo sviluppo e l'internazionalizzazione delle imprese, nonché in materia di energia";

Visto il decreto legislativo 3 aprile 2006 n. 152, come modificato dal decreto legislativo 8 novembre 2006, n. 284 e dal decreto legislativo 16 gennaio 2008, n. 4 recante "Ulteriori disposizioni correttive ed integrative del decreto legislativo 3 aprile 2006, n. 152, recante norme in materia ambientale";

Visto il decreto del Presidente della Repubblica 1994, n. 484, recante la disciplina dei procedimenti di conferimento dei permessi di prospezione o ricerca e di concessione di coltivazione di idrocarburi in terraferma e in mare;

Visto il D.M. 6 agosto 1991, di approvazione del disciplinare tipo per i permessi di prospezione e ricerca e per le concessioni di coltivazione di idrocarburi liquidi e gassosi;

Visto il decreto del Presidente della Repubblica 28 novembre 2008, n. 197, recante il "Regolamento di organizzazione del Ministero dello sviluppo economico";

Visto il D.M. 21 settembre 1998, con il quale alla Società S.P.I.-S.p.A., Fina Italiana-S.p.A., Edison Gas-S.p.A. e Lumax Oil- S.p.A. è stato accordato per la durata di anni sei, il permesso di ricerca di idrocarburi liquidi e gassosi denominato «SORA» in territorio delle provincie di Frosinone, e L'Aquila;

Visto il D.M. 29 maggio 2000, con il quale è stata approvata la realizzazione del programma unitario di lavoro nell'ambito dei permessi di ricerca di idrocarburi liquidi e gassosi denominati «FIUME ANIENE», «LAGO DEL SALTO», «SORA» e «FROSINONE»;

Visti i DD.MM 10 febbraio 1999, 20 marzo 2000, 20 aprile 2001 e 27 gennaio 2003 con i quali la titolarità del permesso in questione è stata intestata, in ultimo alla Società Lumax Oil-S.p.A.;

Visti i DD.MM. 8 ottobre 2003 e 4 ottobre 2006, con i quali il decorso temporale del permesso "SORA", è stato sospeso, ai soli fini del computo della durata, a decorrere dal 29 maggio 2003 sino al 10 settembre 2006 e pertanto la vigenza del permesso stesso è venuta a scadere il 5 gennaio 2008;

Vista l'istanza presentata in data 30 novembre 2009, con la quale la Società Lumax Oil-S.p.A., ha chiesto la sospensione del decorso temporale del permesso, ai sensi del comma 10 dell'art. 6 della legge 9 gennaio 1991, n. 9, a seguito della mancata pronuncia di intesa alla proroga di vigenza del permesso in parola da parte della Regione Abruzzo;

Considerato che con nota ministeriale n. 10478 dell'11 giugno 2008 è stata chiesta alle Regioni Lazio e Abruzzo l'intesa, ai sensi dell'art. 3, comma 1, lettera b), dell'accordo Stato/Regioni del 24 aprile 2001, per la proroga di vigenza del permesso "SORA";

Considerato che la Regione Lazio ha trasmesso la richiesta intesa con nota n. 71356 del 4 maggio 2009, mentre la Regione Abruzzo non ha ancora espresso la richiesta intesa;

Considerato che le motivazioni addotte dalla Società sono valide in quanto in assenza della manifestazione d'intesa da parte della regione competente il decreto di proroga non può essere emanato;

Considerato che non ricorrono gli estremi di cui all'art. 11, comma 1, del citato D.P.R. 484 del 1994 per l'acquisizione del parere del Comitato tecnico per gli idrocarburi e la geotermia (ora CIRM) in quanto la richiesta di sospensione del decorso temporale non presenta problemi di particolare rilevanza;

Vista la relazione della Div. III – Sezione di Roma n. 0143164 del 21 dicembre 2009;

Ritenuto di dover procedere alla sospensione del decorso temporale del permesso in questione;

D E C R E T A:

Art. 1.

(Sospensione decorso temporale)

Ai sensi dell'art. 6, comma 10, della legge 9 gennaio 1991, n. 9, il decorso temporale del permesso di ricerca di idrocarburi liquidi e gassosi denominato «SORA» in territorio della provincia di Frosinone, e L'Aquila di cui è titolare la Società LUMAX OIL-S.p.A. (c.f. n. 00141800607) con sede in San Giovanni di Ripi (Frosinone), Via Varroccia, 43 (C.a.p. 03027) è sospeso, ai soli fini del computo della durata, a decorrere dall'11 agosto 2008 sino alla pronuncia dell'intesa da parte della Regione Abruzzo. Con successivo decreto sarà determinato il termine finale della sospensione, in coincidenza della data di detta pronuncia.

Art. 2.

(Pagamento canone)

Ai sensi dell'art. 6, comma 10, della legge sopra citata, per lo stesso periodo è sospeso il pagamento del canone.

Art. 3.

(Ricorso)

Il presente decreto sarà pubblicato nel *Bollettino Ufficiale degli Idrocarburi e della Geotermia* e consegnato alla Società Lumax Oil-S.p.A. tramite l'Agenzia del Demanio Filiale Lazio.

Contro il presente provvedimento è ammesso ricorso giurisdizionale avanti al Tribunale Amministrativo Regionale Lazio, sede di Roma, secondo le modalità di cui alla legge 6 dicembre 1971, n. 1034, ovvero ricorso Straordinario al Capo dello Stato, ai sensi del Decreto del Presidente della Repubblica 24 novembre 1971, n. 1199, rispettivamente entro 60 e 120 giorni dalla data della notificazione o della comunicazione dell'atto impugnato o da quando l'interessato ne abbia avuto piena conoscenza.

Roma, 28 gennaio 2010

Il Direttore generale: TERLIZZESE

DECRETI DI PROROGA

NUMERO DI PUBBLICAZIONE: 33.

DECRETO MINISTERIALE 7 gennaio 2010.

Proroga del permesso di ricerca «SAN VINCENZO» della Società Po Valley Operations Pty (r.u.)

IL DIRETTORE GENERALE PER LE RISORSE MINERARIE ED ENERGETICHE

Vista la legge 11 gennaio 1957, n. 6 e successive modifiche ed integrazioni, recante "Ricerca e coltivazione degli idrocarburi liquidi e gassosi";

Vista la legge 21 luglio 1967, n. 613 e successive modifiche ed integrazioni, recante "Ricerca e coltivazione degli idrocarburi liquidi e gassosi nel mare territoriale e nella piattaforma continentale e modificazioni alla legge 11 gennaio 1957, n. 6 sulla Ricerca e coltivazione degli idrocarburi liquidi e gassosi";

Vista la legge 8 luglio 1986, n. 349, recante "Istituzione del Ministero dell'ambiente e norme in materia di danno ambientale";

Vista la legge 9 gennaio 1991, n. 9 e successive modifiche ed integrazioni, recante "Norme per l'attuazione del nuovo Piano energetico nazionale: aspetti istituzionali, centrali idroelettriche ed elettrodotti, idrocarburi e geotermia, autoproduzione e disposizioni fiscali";

Visto il decreto legislativo 25 novembre 1996, n. 625 recante "Attuazione della direttiva 94/22/CEE, relativa alle condizioni di rilascio e di esercizio delle autorizzazioni alla prospezione, ricerca e coltivazione di idrocarburi";

Vista la legge 20 agosto 2004, n. 239 recante "Riordino del settore energetico, nonché delega al governo per il riassetto delle disposizioni vigenti in materia di energia";

Vista la legge 8 agosto 1985, n. 431 e successive modifiche ed integrazioni, recante "Disposizioni urgenti per la tutela delle zone di particolare interesse ambientale";

Vista la legge 6 dicembre 1991, n. 349 riguardante "Legge quadro sulle aree protette";

Visto il decreto legislativo 25 novembre 1996, n. 624 recante "Attuazione della direttiva 92/91/CEE relativa alla sicurezza e salute dei lavoratori nelle industrie estrattive per trivellazione e della direttiva 92/104/CEE relativa alla sicurezza e salute dei lavoratori nelle industrie estrattive a cielo aperto e sotterranee";

Visto il decreto legislativo 3 aprile 2006 n. 152, come modificato dal decreto legislativo 8 novembre 2006, n. 284 e dal decreto legislativo 16 gennaio 2008, n. 4 recante "Ulteriori disposizioni correttive ed integrative del decreto legislativo 3 aprile 2006, n. 152, recante norme in materia ambientale";

Visto il decreto del Presidente della Repubblica 18 aprile 1994, n. 484, recante la "Disciplina dei procedimenti di conferimento dei permessi di prospezione o ricerca e di concessione di coltivazione di idrocarburi in terraferma e in mare";

Visto il D.M. 6 agosto 1991, di "Approvazione del nuovo disciplinare tipo per i permessi di prospezione e ricerca e per le concessioni di coltivazione di idrocarburi liquidi e gassosi";

Visto l'Accordo procedimentale (rep. n. 1247) sancito dalla Conferenza Stato-Regioni in data 23 aprile 2001 per l'acquisizione dell'intesa prevista dall'art. 3, comma 1, lettera b) del d. lgs. n. 443 del 1999;

Visto il decreto del Presidente della Repubblica 28 novembre 2008, n. 197, recante il "Regolamento di organizzazione del Ministero dello sviluppo economico";

Visto il D.M. 19 febbraio 2001, con il quale alle Società Northsun Italia S.p.A., e Petroz Italy Pty-Ltd, con quote rispettivamente del 65% e 35%, rappresentate dalla prima, è stato accordato, per la durata di anni sei il permesso di ricerca di idrocarburi liquidi e gassosi denominato convenzionalmente «SAN VINCENZO» in territorio della provincia di Bologna;

Visti i DD.MM. 27 maggio 2003, 12 febbraio 2004, 9 maggio 2005 e 17 dicembre 2008, con i quali la titolarità del permesso in parola è stata intestata, in ultimo, alle Società Po Valley Operations Pty- Ltd e Northsun Italia- S.p.A., con quote rispettivamente del 67,50%, e 32,5%, rappresentate dalla prima;

Vista l'istanza pervenuta in data 15 gennaio 2007, con la quale è stata chiesta la proroga triennale del permesso stesso, senza riduzione dell'area di ricerca;

Visto il programma dei lavori relativo al nuovo periodo di vigenza;

Visto il rapporto prot. n. 4875 del 18 giugno 2007 con il quale l'Ingegnere Capo dell'Ufficio territoriale di Bologna ha espresso parere favorevole all'accoglimento dell'istanza di proroga, con alcune osservazioni sul programma lavori da svolgere;

Vista la nota ministeriale n. 17488 del 22 ottobre 2007, con la quale la Società Edison S.p.A., rappresentante unica pro tempore delle contitolari, è stata invitata ad integrare il programma dei lavori da svolgere nel primo periodo di proroga;

Vista la nota in data 18 febbraio 2009, con la quale la Società Po Valley Operations Pty- Ltd , nuova rappresentante unica delle contitolari, ha presentato l'integrazione richiesta;

Considerato che non ricorrono gli estremi di cui all'art. 18, comma 1, del citato D.P.R. 484 del 1994 per l'acquisizione del parere del Comitato tecnico per gli idrocarburi e la geotermia, ora Commissione per gli idrocarburi e le risorse minerarie, in quanto la proroga di vigenza richiesta non presenta problemi di particolare rilevanza;

Preso atto che le Società hanno adempiuto agli obblighi derivanti dal permesso medesimo;

Vista la nota ministeriale prot. n. 78470 del 06 luglio 2009 novembre 2008, con la quale è stata chiesta alla Regione Emilia Romagna, ai sensi dell'art. 1, comma 7 della legge n. 239 del 2004, la prescritta intesa in conformità all'Accordo procedimentale (rep. n. 1247) sancito dalla Conferenza Stato-Regioni in data 24 aprile 2001 e contestualmente la Società Po Valley Operations Pty- Ltd è stata invitata a presentare, se richiesto, alla su indicata Regione il rapporto ambientale di cui al disposto dell'art. 35 del D. Lgs. n. 112 del 1998;

Vista la delibera n. 1525 del 19 ottobre 2009, con la quale la Giunta della Regione Emilia -Romagna ha espresso parere favorevole alla proroga del permesso di ricerca «SAN VINCENZO», con la prescrizione di sottoporre a procedura di VIA la perforazione del pozzo programmato;

D E C R E T A:

Art. 1.

(Proroga della permesso)

1. Ai sensi del combinato disposto dell'art. 7, comma 1 della legge 11 gennaio 1957, n. 6, art. 6. comma 5, della legge 9 gennaio 1991, n. 9 e art. 7, comma 1 del decreto legislativo 25 novembre 1996 n. 625, il permesso di ricerca di idrocarburi liquidi e gassosi denominato convenzionalmente "SAN VINCENZO", dell'estensione di Km² 58,70, in territorio della provincia di Bologna di cui sono titolari, con il D.M. 17 dicembre 2008, le Società PO VALLEY OPERATIONS PTY.-Ltd. (c.f. n. 05584311004) con sede legale ed amministrativa in Roma, Via Boncompagni, 47 (C.a.p. 00187) e NORTHSUN ITALIA-S.p.A. (c.f. n. 05296511008), con sede in Roma, Via Boncompagni, 47 (C.a.p. 00187), rappresentate dalla prima, è prorogato per la durata di tre anni a decorrere dal 19 febbraio 2007.

Art. 2

(Programma dei lavori)

1. E'approvato il programma dei lavori che prevede:

- rilievo sismico di circa 20 km con metodo "Hydrapulse";
- perforazione di un pozzo esplorativo per una migliore definizione dei temi della ricerca.

2. Nessuna variazione può essere apportata al programma dei lavori approvato con il presente decreto senza la preventiva autorizzazione di questa Amministrazione previa eventuale valutazione di compatibilità ambientale.

Art. 3

(Obblighi e prescrizioni)

1. Le permissionarie sono tenute a:

a) ad osservare, oltre agli obblighi stabiliti con il D.M. 19 febbraio 2001, tutte le condizioni e prescrizioni contenute nel disciplinare tipo approvato con il D.M. 6 agosto 1991, nonché tutte le prescrizioni e limitazioni che altre Amministrazioni dello Stato potranno imporre a tutela di pubblici interessi, nonché al rispetto delle norme sulla sicurezza e salute dei luoghi di lavoro, in particolare da quanto stabilito dal D.P.R. 9 aprile 1958, n. 128 e dal Decreto legislativo 25 novembre 1996, n. 624. Le Società permissionarie nel corso dello svolgimento della attività di ricerca

sono comunque tenute a osservare tutte le prescrizioni, indicazioni e condizioni di cui alla delibera n. 1525 del 19 ottobre 2009, della Giunta della Regione Emilia –Romagna, che fa parte integrante del presente decreto.

b) ad accertarsi presso le Autorità competenti che i lavori di ricerca programmati non ricadano nelle aree precluse ai sensi della legge 8 agosto 1985, n. 431, nonché a munirsi, ove occorra, delle autorizzazioni prescritte a tutela dell'ambiente. E' comunque vietata la ricerca nelle aree destinate a parco naturale statale o regionale, salvo espressa autorizzazione da parte delle Autorità competenti;

c) a corrispondere allo Stato il canone annuo anticipato ai sensi dell'art. 18 del D. Lgs n. 625 del 1996 nelle premesse citate, aggiornato con l'indice ISTAT per gli anni seguenti.

Art. 4

(Pubblicazione e consegna)

1. Il presente decreto sarà pubblicato nel Bollettino Ufficiale degli Idrocarburi e della Geotermia e consegnato alla Società Po Valley Operations Pty- Ltd. tramite l'Agenzia del Demanio filiale Emilia-Romagna.

2. Contro il presente provvedimento è ammesso ricorso giurisdizionale avanti al Tribunale Amministrativo Regionale Lazio, sede di Roma, secondo le modalità di cui alla legge 6 dicembre 1971, n. 1034, ovvero ricorso Straordinario al Capo dello Stato, ai sensi del Decreto del Presidente della Repubblica 25.11.1971, n. 1199, rispettivamente entro 60 e 120 giorni dalla data della notificazione o della comunicazione dell'atto impugnato o da quando l'interessato ne abbia avuto piena conoscenza.

Roma, 7 gennaio 2010

Il Direttore generale: TERLIZZESE

ATTIVITÀ DI RICERCA E COLTIVAZIONE DI IDROCARBURI IN MARE

ISTANZE DI PERMESSO

NUOVE ISTANZE

NUMERO DI PUBBLICAZIONE: 34.

Istanza di permesso di ricerca «d363C.R-.AX» presentata dalla Società Audax Energy
(estratto).

Richiedente: Società AUDAX ENERGY – Roma, Via Guerrieri,5.

Data di presentazione dell'istanza: 29 gennaio 2010.

Denominazione convenzionale del permesso richiesto: «d363C.R-.AX».

Ubicazione e delimitazione del permesso richiesto:

- Sottofondo marino: Canale di Sicilia (Zona C).
- Foglio della Carta nautica delle coste d'Italia alla scala 1 : 250.000 (I.I.M.): 948.
- Coordinate geografiche dei vertici:

Vertice	Longitudine E Greenwich	Latitudine N
a	Intersezione tra la linea di delimitazione della Zona C ed il meridiano 12° 13';	
b	12° 13'	37° 39'
c	12° 11'	37° 39'
d	12° 11'	37° 37'
e	12° 09'	37° 37'
f	12° 09'	37° 36'
g	12° 08'	37° 36'
h	12° 08'	37° 27'
i	12° 07'	37° 27'
l	12° 07'	37° 26'
m	12° 05'	37° 26'
n	12° 05'	37° 25'
o	12° 03'	37° 25'
p	12° 03'	37° 24'
q	12° 01'	37° 24'
r	12° 01'	37° 23'
s	11° 56'	37° 23'
t	11° 56'	37° 25'
u	11° 49'	37° 25'
v	11° 49'	37° 27'
z	11° 47'	37° 27'
a'	11° 47'	37° 32'
b'	11° 48'	37° 32'
c'	11° 48'	37° 39'
d'	11° 52'	37° 39'
e'	11° 52'	37° 35'
f'	11° 54'	37° 35'
g'	11° 54'	37° 36'
h'	11° 57'	37° 36'

i'	11° 57'	37° 35'
l'	12° 01'	37° 35'
m'	Intersezione tra il meridiano 12° 01' e la linea di delimitazione della Zona C.	

Dal vertice *m'* al vertice *a* il limite del permesso è rappresentato dalla linea di delimitazione della Zona C.

- Superficie richiesta: km² 749,30.

L'istanza risulta in concorrenza con l'istanza di permesso di ricerca «d362C.R-.NP» pubblicata nel B.U.I.G. Anno LIII – N. 10 al n. 133.

Riproduzione del piano topografico del permesso richiesto: Tav. n. 4 fuori testo.

NUMERO DI PUBBLICAZIONE: 35.

Istanza di permesso di ricerca «d364C.R-.AX» presentata dalla Società Audax Energy
(estratto).

Richiedente: Società AUDAX ENERGY – Roma, Via Guerrieri,5.

Data di presentazione dell'istanza: 29 gennaio 2010.

Denominazione convenzionale del permesso richiesto: «d364C.R-.AX».

Ubicazione e delimitazione del permesso richiesto:

- Sottofondo marino: Canale di Sicilia (Zona C).

- Foglio della Carta nautica delle coste d'Italia alla scala 1 : 250.000 (I.I.M.): 948.

- Coordinate geografiche dei vertici:

Vertice	Longitudine E Greenwich	Latitudine N
a	11° 43'	37° 28'
b	11° 47'	37° 28'
c	11° 47'	37° 27'
d	11° 49'	37° 27'
e	11° 49'	37° 25'
f	11° 56'	37° 25'
g	11° 56'	37° 23'
h	12° 01'	37° 23'
i	12° 01'	37° 24'
l	12° 03'	37° 24'
m	12° 03'	37° 25'
n	12° 05'	37° 25'
o	12° 05'	37° 09'
p	Intersezione tra il parallelo 37° 09' e la linea di delimitazione della Zona C;	
q	Intersezione tra la delimitazione della Zona C ed il meridiano 11° 43'.	

Dal vertice *p* al vertice *q* il limite del permesso è rappresentato dalla linea di delimitazione della Zona C.

- Superficie richiesta: km² 654,40.

Riproduzione del piano topografico del permesso richiesto: Tav. n. 5 fuori testo.

NUMERO DI PUBBLICAZIONE: 36.

Istanza di permesso di ricerca «d77F.R-.NP» presentata dalla Società Northern Petroleum UK
(estratto).

Richiedente: Società NORTHERN PETROLEUM UK – Roma, Viale Trastevere, 249.

Data di presentazione dell'istanza: 29 gennaio 2010.

Denominazione convenzionale del permesso richiesto: «d77F.R-.NP».

Ubicazione e delimitazione del permesso richiesto:

- Sottofondo marino: Mare Jonio (Zona F).

- Foglio della Carta nautica delle coste d'Italia alla scala 1 : 250.000 (I.I.M.): 919.
- Coordinate geografiche dei vertici:

Vertice	Longitudine E Greenwich	Latitudine N
a	17° 20'	39° 49'
b	17° 23'	39° 49'
c	17° 23'	39° 48'
d	17° 24'	39° 48'
e	17° 24'	39° 47'
f	17° 25'	39° 47'
g	17° 25'	39° 44'
h	17° 28'	39° 44'
i	17° 28'	39° 41'
l	17° 29'	39° 41'
m	17° 29'	39° 40'
n	17° 30'	39° 40'
o	17° 30'	39° 38'
p	17° 31'	39° 38'
q	17° 31'	39° 36'
r	17° 32'	39° 36'
s	17° 32'	39° 35'
t	17° 33'	39° 35'
u	17° 33'	39° 34'
v	17° 34'	39° 34'
z	17° 34'	39° 33'
a'	17° 35'	39° 33'
b'	17° 35'	39° 32'
c'	17° 36'	39° 32'
d'	17° 36'	39° 31'
e'	17° 37'	39° 31'
f'	17° 37'	39° 27'
g'	17° 28'	39° 27'
h'	17° 28'	39° 26'
i'	17° 20'	39° 26'
l'	17° 20'	39° 33'
m'	17° 19'	39° 33'
n'	17° 19'	39° 36'
o'	17° 16'	39° 36'
p'	17° 16'	39° 37'
q'	17° 14'	39° 37'
r'	17° 14'	39° 38'
s'	17° 11'	39° 38'
t'	17° 11'	39° 41'
u'	17° 20'	39° 41'

- Superficie richiesta: km² 749,10.

Riproduzione del piano topografico del permesso richiesto: Tav. n. 6 fuori testo.

DECRETI RELATIVI ALLA TITOLARITÀ

NUMERO DI PUBBLICAZIONE: 37.

DECRETO MINISTERIALE 28 gennaio 2010.

Trasferimento, dalla Società Vega Oil alla Società Petroceltic Elsa, della funzione di rappresentante unica delle contitolari, relativamente al permesso di ricerca «B.R268.RG».

IL DIRETTORE GENERALE PER LE RISORSE MINERARIE ED ENERGETICHE

Vista la legge 11 gennaio 1957, n. 6 e successive modifiche ed integrazioni, recante "Ricerca e coltivazione degli idrocarburi liquidi e gassosi";

Vista la legge 21 luglio 1967, n. 613 e successive modifiche ed integrazioni, recante "Ricerca e coltivazione degli idrocarburi liquidi e gassosi nel mare territoriale e nella piattaforma continentale e modificazioni alla legge 11 gennaio 1957, n. 6 sulla Ricerca e coltivazione degli idrocarburi liquidi e gassosi";

Vista la legge 9 gennaio 1991, n. 9 e successive modifiche ed integrazioni, recante "Norme per l'attuazione del nuovo Piano energetico nazionale: aspetti istituzionali, centrali idroelettriche ed elettrodotti, idrocarburi e geotermia, autoproduzione e disposizioni fiscali";

Visto il decreto del Presidente della Repubblica 18 aprile 1994, n. 484, recante la "Disciplina dei procedimenti di conferimento dei permessi di prospezione o ricerca e di concessione di coltivazione di idrocarburi in terraferma e in mare";

Visto il decreto legislativo 25 novembre 1996, n. 625 recante "Attuazione della direttiva 94/22/CEE, relativa alle condizioni di rilascio e di esercizio delle autorizzazioni alla prospezione, ricerca e coltivazione di idrocarburi";

Visto il D.M. 6 agosto 1991, di "Approvazione del nuovo disciplinare tipo per i permessi di prospezione e ricerca e per le concessioni di coltivazione di idrocarburi liquidi e gassosi";

Visto il decreto del Presidente della Repubblica 28 novembre 2008, n. 197, recante il "Regolamento di organizzazione del Ministero dello sviluppo economico";

Visto il D.M. 24 marzo 2005, con il quale alla Società Vega Oil-S.r.l. è stato accordato per la durata di anni sei il permesso di ricerca di idrocarburi liquidi e gassosi contraddistinto dalla sigla «B.R268.RG» ubicato nel mare Adriatico nell'ambito della Zona "B";

Visto il D.M. 11 aprile 2006 con il quale la titolarità del permesso in parola è stata intestata alla Società Vega Oil-S.p.A.;

Visto il D.M. 6 novembre 2006 con il quale la quota del 40% del permesso «B.R268.RG» è trasferita ed intestata dalla Società Vega Oil-S.p.A. alla Società Petroceltic Elsa-S.r.l. e contestualmente la Società Vega Oil-S.p.A. è stata nominata Rappresentante unica;

Visto il D.M. 28 settembre 2009 con il quale la quota del 40% del permesso «B.R268.RG» è trasferita ed intestata dalla Società Petroceltic Elsa-S.r.l. alla Società Petroceltic Italia-S.r.l.;

Vista l'istanza presentata in data 22 dicembre 2009, sottoscritta dalle contitolari, con la quale la Società Vega Oil-S.p.A. chiede che le funzioni di Rappresentante Unico nel permesso di ricerca in questione vengano trasferite dalla Società Vega Oil-S.p.A. alla Società Petroceltic Italia-S.p.A., a decorrere dal 4 gennaio 2010;

D E C R E T A:

Art. 1.

(Nomina Rappresentante Unico)

Ai sensi dell'art. 18, della legge n. 613 del 1967, a decorrere dal 4 gennaio 2010, le funzioni di Rappresentante Unico delle contitolari del permesso di ricerca «B.R268.RG» ubicato nel mare Adriatico nell'ambito della Zona "B" vengono trasferite dalla Società VEGA OIL-S.p.A. (c.f. n. 07721631005) con sede in Roma, Via Romeo Romei, 27 (C.a.p. 00136) alla Società PETROCELTIC ELSA S.r.l. (c.f. n. 08662141004) con sede legale in Roma, Via Paola, 24 (C.a.p. 00186).

Art. 2

(Obblighi)

Le Società contitolari sono tenute ad osservare tutti gli obblighi stabiliti dal D.M. 24 marzo 2005 nelle premesse citate, i quali si intendono qui integralmente trascritti.

Art. 3

(Pubblicazione e consegna)

1. Il presente decreto sarà pubblicato nel Bollettino Ufficiale degli Idrocarburi e della Geotermia e consegnato alla Società Petroceltic Elsa-S.r.l. tramite l'Agenzia del Demanio Filiale Abruzzo.

2. Contro il presente provvedimento è ammesso ricorso giurisdizionale avanti al Tribunale Amministrativo Regionale Lazio, sede di Roma, secondo le modalità di cui alla legge 6 dicembre 1971, n. 1034, ovvero ricorso Straordinario al Capo dello Stato, ai sensi del Decreto del Presidente della Repubblica 24.11.1971, n. 1199,

rispettivamente entro 60 e 120 giorni dalla data della notificazione o della comunicazione dell'atto impugnato o da quando l'interessato ne abbia avuto piena conoscenza.

Roma, 28 gennaio 2010

Il Direttore generale: TERLIZZESE

CONCESSIONI DI COLTIVAZIONE

DECRETI DI PROROGA

NUMERO DI PUBBLICAZIONE: 38.

DECRETO MINISTERIALE 7 gennaio 2010.

Proroga della concessione di coltivazione «B.C10.AS» della Società ENI (r.u.)

IL DIRETTORE GENERALE PER LE RISORSE MINERARIE ED ENERGETICHE

Vista la legge 11 gennaio 1957, n. 6 e successive modifiche ed integrazioni, recante "Ricerca e coltivazione degli idrocarburi liquidi e gassosi";

Vista la legge 21 luglio 1967, n. 613 e successive modifiche ed integrazioni, recante "Ricerca e coltivazione degli idrocarburi liquidi e gassosi nel mare territoriale e nella piattaforma continentale e modificazioni alla legge 11 gennaio 1957, n. 6 sulla Ricerca e coltivazione degli idrocarburi liquidi e gassosi";

Vista la legge 31 dicembre 1982, n. 979, recante "Disposizioni per la difesa del mare";

Vista la legge 8 luglio 1986, n. 349, recante "Istituzione del Ministero dell'ambiente e norme in materia di danno ambientale";

Vista la legge 9 gennaio 1991, n. 9 e successive modifiche ed integrazioni, recante "Norme per l'attuazione del nuovo Piano energetico nazionale: aspetti istituzionali, centrali idroelettriche ed elettrodotti, idrocarburi e geotermia, autoproduzione e disposizioni fiscali";

Visto il decreto legislativo 25 novembre 1996, n. 625 recante "Attuazione della direttiva 94/22/CEE, relativa alle condizioni di rilascio e di esercizio delle autorizzazioni alla prospezione, ricerca e coltivazione di idrocarburi";

Vista la legge 20 agosto 2004, n. 239 recante "Riordino del settore energetico, nonché delega al governo per il riassetto delle disposizioni vigenti in materia di energia";

Vista la legge 8 agosto 1985, n. 431 e successive modifiche ed integrazioni, recante "Disposizioni urgenti per la tutela delle zone di particolare interesse ambientale";

Vista la legge 6 dicembre 1991, n. 349 riguardante "Legge quadro sulle aree protette";

Visto il decreto legislativo 25 novembre 1996, n. 624 recante "Attuazione della direttiva 92/91/CEE relativa alla sicurezza e salute dei lavoratori nelle industrie estrattive per trivellazione e della direttiva 92/104/CEE relativa alla sicurezza e salute dei lavoratori nelle industrie estrattive a cielo aperto e sotterranee";

Visto il decreto legislativo 3 aprile 2006 n. 152, come modificato dal decreto legislativo 8 novembre 2006, n. 284 e dal decreto legislativo 16 gennaio 2008, n. 4 recante "Ulteriori disposizioni correttive ed integrative del decreto legislativo 3 aprile 2006, n. 152, recante norme in materia ambientale";

Visto il decreto del Presidente della Repubblica 24 maggio 1979, n. 886, recante "Integrazione ed adeguamento delle norme di polizia delle miniere e delle cave, contenute nel decreto del Presidente della Repubblica 9 aprile 1959, n. 128, al fine di regolare le attività di prospezione, di ricerca e coltivazione degli idrocarburi nel mare territoriale e nella piattaforma continentale";

Visto il decreto del Presidente della Repubblica 18 aprile 1994, n. 484, recante la "Disciplina dei procedimenti di conferimento dei permessi di prospezione o ricerca e di concessione di coltivazione di idrocarburi in terraferma e in mare";

Visto il D.M. 6 agosto 1991, di "Approvazione del nuovo disciplinare tipo per i permessi di prospezione e ricerca e per le concessioni di coltivazione di idrocarburi liquidi e gassosi";

Visto il decreto del Presidente della Repubblica 28 novembre 2008, n. 197, recante il "Regolamento di organizzazione del Ministero dello sviluppo economico";

Visto il D.M. 16 dicembre 1980, con il quale alle Società Agip-S.p.A. e Deutsche Shell AG, è stata accordata, per la durata di anni trenta, a decorrere dal 27 maggio 1980, la concessione di coltivazione di idrocarburi liquidi e gassosi contraddistinta dalla sigla «B.C10.AS» situata nell'off-shore adriatico, Zona "B";

Visti i DD.MM. 7 luglio 1989, 6 ottobre 1992, 2 settembre 1993, 13 febbraio 1998 e 12 febbraio 2004 con i quali la titolarità della concessione in parola è stata intestata, in ultimo, alle Società ENI S.p.A. ed EDISON S.p.A. con quote rispettivamente del 51% e 49% rappresentate dalla prima;

Vista l'istanza datata 27 maggio 2009 con la quale è stata chiesta la proroga decennale della concessione;

Visto il programma dei lavori relativo al nuovo periodo di vigenza;

Visto il rapporto prot. n. 0076595 del 1 luglio 2009 con il quale l'Ingegnere Capo dell'Ufficio territoriale di Roma ha espresso parere favorevole all'accoglimento dell'istanza di proroga;

Vista la relazione dell'ex-Ufficio XVIII, ora DIV. I, del dicembre 2009, favorevole all'accoglimento dell'istanza stessa;

Considerato che non ricorrono gli estremi di cui all'art. 18, comma 1, del citato D.P.R. 484 del 1994 per l'acquisizione del parere del Comitato tecnico per gli idrocarburi e la geotermia, ora Commissione per gli idrocarburi e le risorse minerarie, in quanto la proroga di vigenza richiesta è giustificata dalla prosecuzione delle attività di coltivazione in atto;

Preso atto che la Società ha adempiuto agli obblighi derivanti dalla concessione medesima "B.C.10.AS";

Ritenuto che il nuovo programma lavori previsto nella citata istanza di proroga è idoneo anche al fine di valorizzare le risorse nazionali di idrocarburi;

D E C R E T A:

Art. 1.

(Proroga della concessione)

Ai sensi del combinato disposto dall'art. 29 della legge 29 luglio 1967, n. 613, dell'art. 9 della legge 9 gennaio 1991, n. 9 e dall'art. 13, comma 1, del decreto legislativo 25 novembre 1996 n. 625, la concessione di coltivazione di idrocarburi liquidi e gassosi contraddistinta dalla sigla "B.C.10.A.S.", ubicata nell'off-shore adriatico, Zona "B", di cui sono contitolari, le Società ENI-S.p.A. (c.f. n. 00484960588) con sede legale in Roma, Piazzale E. Mattei, 1 (C.a.p. 00144), Direzione ed uffici in San Donato Milanese, Via Emilia, 1 (C.a.p. 20097) e la Società EDISON S.p.A. con sede legale in Milano, Via Emilia, 1 (c.f. 00484960588) con quote rispettivamente del 51% e 49%, rappresentate dalla prima, è prorogata per dieci anni a decorrere dal 27 maggio 2010 fino al 27 maggio 2020.

Art. 2

(Programma dei lavori)

1. E' approvato il programma dei lavori che prevede la prosecuzione dell'attività di coltivazione con i pozzi e gli impianti esistenti con la sola esecuzione di interventi manutenzione e ottimizzazione degli stessi impianti.

2. Nessuna variazione può essere apportata al programma dei lavori approvato con il presente decreto senza la preventiva autorizzazione di questa Amministrazione previa eventuale valutazione di compatibilità ambientale.

Art. 3

(Obblighi e prescrizioni)

Le concessionarie sono tenute a:

a) osservare oltre agli obblighi stabiliti con i DD.MM. 7 luglio 1989, 6 ottobre 1992, 2 settembre 1993, 13 febbraio 1998 e 12 febbraio 2004 nelle premesse citati, tutte le condizioni e prescrizioni contenute nel Disciplinare tipo approvato con il D.M. 6 agosto 1991, le disposizioni del D. Lgs 24 maggio 1979, n. 886, nonché tutte le prescrizioni e limitazioni che altre Amministrazioni dello Stato potranno imporre a tutela di pubblici interessi, nonché al rispetto delle norme sulla sicurezza e salute dei luoghi di lavoro, in particolare da quanto stabilito dal D.P.R. 9 aprile 1958, n. 128 e dal D. Lgs n. 624. del 25 novembre 1996;

b) osservare, ai fini della sicurezza delle lavorazioni, le norme di cui al D.P.R. 24 maggio 1979, n. 886, e al D. Lgs n. 624 del 1996, nonché, tutte le prescrizioni che possono essere impartite dall'Ingegnere Capo dell'Ufficio territoriale di Roma, dalle Autorità marittime e dalle altre Amministrazioni statali interessate, in applicazione del terzo comma dell'art. 2 della legge 21 luglio 1967, n. 613;

c) osservare il Codice della navigazione, del regolamento di esecuzione e le altre norme internazionali sulla navigazione marittima ed aerea, nonché, le norme e le convenzioni internazionali in materia di prevenzione dall'inquinamento dell'area, del mare e del sottofondo marino;

d) adottare ogni misura possibile per la protezione dell'ambiente marino da ogni effetto nocivo eventualmente risultante dalle attività di ricerca e coltivazione, le quali sono comunque vietate nelle aree destinate a riserva ai sensi della legge n. 979/1982 nelle premesse citate, salvo espressa autorizzazione da parte delle autorità competenti;

e) osservare le prescrizioni e le istruzioni che le competenti autorità dello Stato ritengano di impartire, nel corso dell'esercizio di volta in volta, a tutela dell'ambiente;

f) a corrispondere allo Stato il canone annuo anticipato ai sensi dell'art. 18 del D. Lgs n. 625 del 1996 nelle premesse citate, aggiornato con l'indice ISTAT per gli anni seguenti.

Art. 4

(Pubblicazione e consegna)

Il presente decreto sarà pubblicato nel Bollettino Ufficiale degli Idrocarburi e della Geotermia e consegnato alla Società ENI-S.p.A. tramite l'Agenzia del Demanio filiale Abruzzo.

Contro il presente provvedimento è ammesso ricorso giurisdizionale avanti al Tribunale Amministrativo Regionale Lazio, sede di Roma, secondo le modalità di cui alla legge 6 dicembre 1971, n. 1034, ovvero ricorso Straordinario al Capo dello Stato, ai sensi del Decreto del Presidente della Repubblica 25.11.1971, n. 1199, rispettivamente entro 60 e 120 giorni dalla data della notificazione o della comunicazione dell'atto impugnato o da quando l'interessato ne abbia avuto piena conoscenza.

Roma, 7 gennaio 2010

Il Direttore generale: TERLIZZESE

NUMERO DI PUBBLICAZIONE: 39.

DECRETO MINISTERIALE 29 gennaio 2010.

Proroga della concessione di coltivazione «B.C14.AS» della Società ENI (r.u.)

IL DIRETTORE GENERALE PER LE RISORSE MINERARIE ED ENERGETICHE

Vista la legge 11 gennaio 1957, n. 6 e successive modifiche ed integrazioni, recante "Ricerca e coltivazione degli idrocarburi liquidi e gassosi";

Vista la legge 21 luglio 1967, n. 613 e successive modifiche ed integrazioni, recante "Ricerca e coltivazione degli idrocarburi liquidi e gassosi nel mare territoriale e nella piattaforma continentale e modificazioni alla legge 11 gennaio 1957, n. 6 sulla Ricerca e coltivazione degli idrocarburi liquidi e gassosi";

Vista la legge 31 dicembre 1982, n. 979, recante "Disposizioni per la difesa del mare";

Vista la legge 8 luglio 1986, n. 349, recante "Istituzione del Ministero dell'ambiente e norme in materia di danno ambientale";

Vista la legge 9 gennaio 1991, n. 9 e successive modifiche ed integrazioni, recante "Norme per l'attuazione del nuovo Piano energetico nazionale: aspetti istituzionali, centrali idroelettriche ed elettrodotti, idrocarburi e geotermia, autoproduzione e disposizioni fiscali";

Visto il decreto legislativo 25 novembre 1996, n. 625 recante "Attuazione della direttiva 94/22/CEE, relativa alle condizioni di rilascio e di esercizio delle autorizzazioni alla prospezione, ricerca e coltivazione di idrocarburi";

Vista la legge 20 agosto 2004, n. 239 recante "Riordino del settore energetico, nonché delega al governo per il riassetto delle disposizioni vigenti in materia di energia";

Vista la legge 8 agosto 1985, n. 431 e successive modifiche ed integrazioni, recante "Disposizioni urgenti per la tutela delle zone di particolare interesse ambientale";

Vista la legge 6 dicembre 1991, n. 349 riguardante "Legge quadro sulle aree protette";

Visto il decreto legislativo 25 novembre 1996, n. 624 recante "Attuazione della direttiva 92/91/CEE relativa alla sicurezza e salute dei lavoratori nelle industrie estrattive per trivellazione e della direttiva 92/104/CEE relativa alla sicurezza e salute dei lavoratori nelle industrie estrattive a cielo aperto e sotterranee";

Visto il decreto legislativo 3 aprile 2006 n. 152, come modificato dal decreto legislativo 8 novembre 2006, n. 284 e dal decreto legislativo 16 gennaio 2008, n. 4 recante "Ulteriori disposizioni correttive ed integrative del decreto legislativo 3 aprile 2006, n. 152, recante norme in materia ambientale";

Visto il decreto del Presidente della Repubblica 24 maggio 1979, n. 886, recante "Integrazione ed adeguamento delle norme di polizia delle miniere e delle cave, contenute nel decreto del Presidente della Repubblica 9 aprile 1959, n. 128, al fine di regolare le attività di prospezione, di ricerca e coltivazione degli idrocarburi nel mare territoriale e nella piattaforma continentale";

Visto il decreto del Presidente della Repubblica 18 aprile 1994, n. 484, recante la "Disciplina dei procedimenti di conferimento dei permessi di prospezione o ricerca e di concessione di coltivazione di idrocarburi in terraferma e in mare";

Visto il D.M. 6 agosto 1991, di "Approvazione del nuovo disciplinare tipo per i permessi di prospezione e ricerca e per le concessioni di coltivazione di idrocarburi liquidi e gassosi";

Visto il decreto del Presidente della Repubblica 28 novembre 2008, n. 197, recante il "Regolamento di organizzazione del Ministero dello sviluppo economico";

Visto il D.M. 13 settembre 1982, con il quale alle Società Agip-S.p.A. e Deutsche Shell AG con quote rispettivamente del 51% e 49%, rappresentate dalla prima, è stata accordata, per la durata di anni trenta, a decorrere dal 27 maggio 1980, la concessione di coltivazione di idrocarburi liquidi e gassosi contraddistinta dalla sigla «B.C14.AS» situata nell'off-shore adriatico, Zona "B";

Visti i DD.MM. 6 ottobre 1992, 2 settembre 1993, 13 febbraio 1998 e 12 febbraio 2004 con i quali la titolarità della concessione in parola è stata intestata, in ultimo, alle Società ENI S.p.A. e EDISON S.p.A. con quote rispettivamente del 51% e 49% rappresentate dalla prima;

Visto il D.M. 14 gennaio 2003 con il quale è stata approvata la modifica del programma di sviluppo della concessione di coltivazione "B.C14.AS";

Vista l'istanza datata 27 maggio 2009 con la quale è stata chiesta la proroga decennale della concessione;

Visto il programma dei lavori relativo al nuovo periodo di vigenza;

Visto il rapporto prot. n. 0079629 del 8 luglio 2009 con il quale l'Ingegnere Capo dell'Ufficio territoriale di Roma ha espresso parere favorevole all'accoglimento dell'istanza di proroga;

Vista la relazione dell'ex-Ufficio XVIII, ora DIV. I, del dicembre 2009, favorevole all'accoglimento dell'istanza stessa;

Considerato che non ricorrono gli estremi di cui all'art. 18, comma 1, del citato D.P.R. 484 del 1994 per l'acquisizione del parere del Comitato tecnico per gli idrocarburi e la geotermia, ora Commissione per gli idrocarburi e le risorse minerarie, in quanto la proroga di vigenza richiesta è giustificata dalla prosecuzione delle attività di coltivazione in atto;

Preso atto che la Società ha adempiuto agli obblighi derivanti dalla concessione medesima "B.C.14.AS";

Ritenuto che il nuovo programma lavori previsto nella citata istanza di proroga è idoneo anche al fine di valorizzare le risorse nazionali di idrocarburi;

D E C R E T A:

Art. 1.

(Proroga della concessione)

Ai sensi del combinato disposto dall'art. 29 della legge 29 luglio 1967, n. 613, dell'art. 9 della legge 9 gennaio 1991, n. 9 e dall'art. 13, comma 1, del decreto legislativo 25 novembre 1996 n. 625, la concessione di coltivazione di idrocarburi liquidi e gassosi contraddistinta dalla sigla "B.C.14.A.S.", ubicata nell'off-shore adriatico, Zona "B", di cui sono contitolari, le Società ENI-S.p.A. (c.f. n. 00484960588) con sede legale in Roma, Piazzale E. Mattei, 1 (C.a.p. 00144), Direzione ed uffici in San Donato Milanese, Via Emilia, 1 (C.a.p. 20097) e la Società EDISON S.p.A. con sede legale in Milano, Via Emilia, 1 (c.f. 00484960588) con quote rispettivamente del 51% e 49%, rappresentate dalla prima, è prorogata per dieci anni a decorrere dal 27 maggio 2010 fino al 27 maggio 2020.

Art. 2

(Programma dei lavori)

1. E' approvato il programma dei lavori che prevede la prosecuzione dell'attività di coltivazione con i pozzi e gli impianti esistenti con la sola esecuzione di interventi manutenzione ed ottimizzazione degli stessi impianti.

2. Nessuna variazione può essere apportata al programma dei lavori approvato con il presente decreto senza la preventiva autorizzazione di questa Amministrazione previa eventuale valutazione di compatibilità ambientale.

Art. 3

(Obblighi e prescrizioni)

Le concessionarie sono tenute a:

a) osservare oltre agli obblighi stabiliti con i DD.MM. 7 luglio 1989, 6 ottobre 1992, 2 settembre 1993, 13 febbraio 1998 e 12 febbraio 2004 nelle premesse citati, tutte le condizioni e prescrizioni contenute nel Disciplinary tipo approvato con il D.M. 6 agosto 1991, le disposizioni del D. Lgs 24 maggio 1979, n. 886, nonché tutte le prescrizioni e limitazioni che altre Amministrazioni dello Stato potranno imporre a tutela di pubblici interessi, nonché al rispetto delle norme sulla sicurezza e salute dei luoghi di lavoro, in particolare da quanto stabilito dal D.P.R. 9 aprile 1958, n. 128 e dal D. Lgs n. 624. del 25 novembre 1996;

b) osservare, ai fini della sicurezza delle lavorazioni, le norme di cui al D.P.R. 24 maggio 1979, n. 886, e al D. Lgs n. 624 del 1996, nonché, tutte le prescrizioni che possono essere impartite dall'Ingegnere Capo dell'Ufficio territoriale di Roma, dalle Autorità marittime e dalle altre Amministrazioni statali interessate, in applicazione del terzo comma dell'art. 2 della legge 21 luglio 1967, n. 613;

c) osservare il Codice della navigazione, del regolamento di esecuzione e le altre norme internazionali sulla navigazione marittima ed aerea, nonché, le norme e le convenzioni internazionali in materia di prevenzione dall'inquinamento dell'area, del mare e del sottofondo marino;

d) adottare ogni misura possibile per la protezione dell'ambiente marino da ogni effetto nocivo eventualmente risultante dalle attività di ricerca e coltivazione, le quali sono comunque vietate nelle aree destinate a riserva ai sensi della legge n. 979/1982 nelle premesse citate, salvo espressa autorizzazione da parte delle autorità competenti;

e) osservare le prescrizioni e le istruzioni che le competenti autorità dello Stato ritengano di impartire, nel corso dell'esercizio di volta in volta, a tutela dell'ambiente;

f) a corrispondere allo Stato il canone annuo anticipato ai sensi dell'art. 18 del D. Lgs n. 625 del 1996 nelle premesse citate, aggiornato con l'indice ISTAT per gli anni seguenti.

Art.4

(Pubblicazione e consegna)

Il presente decreto sarà pubblicato nel Bollettino Ufficiale degli Idrocarburi e della Geotermia e consegnato alla Società ENI-S.p.A. tramite l'Agenzia del Demanio filiale Marche.

Contro il presente provvedimento è ammesso ricorso giurisdizionale avanti al Tribunale Amministrativo Regionale Lazio, sede di Roma, secondo le modalità di cui alla legge 6 dicembre 1971, n. 1034, ovvero ricorso Straordinario al Capo dello Stato, ai sensi del Decreto del Presidente della Repubblica 25.11.1971, n. 1199, rispettivamente entro 60 e 120 giorni dalla data della notificazione o della comunicazione dell'atto impugnato o da quando l'interessato ne abbia avuto piena conoscenza.

Roma, 29 gennaio 2010

Il Direttore generale: TERLIZZESE

STOCCAGGIO

NUMERO DI PUBBLICAZIONE: 40.

Istanza di variazione della denominazione della domanda di concessione di stoccaggio «VERDICCHIO STOCCAGGIO» in «PALAZZO MORONI STOCCAGGIO».

Con istanza pervenuta al Ministero dello sviluppo economico il 5 gennaio 2010, la Società EDISON, unica titolare della domanda di concessione di stoccaggio ubicata nella provincia di Ascoli Piceno, convenzionalmente denominata «VERDICCHIO STOCCAGGIO», ha chiesto la variazione della denominazione della domanda stessa in «PALAZZO MORONI STOCCAGGIO».

DIREZIONE GENERALE PER LA SICUREZZA DELL'APPROVVIGIONAMENTO E LE INFRASTRUTTURE ENERGETICHE

NUMERO DI PUBBLICAZIONE: 41.

COMUNICATO MINISTERIALE 3 febbraio 2010.

Comunicato ai sensi dell'articolo 2 del decreto ministeriale 9 maggio 2001 e dell'articolo 2 del decreto ministeriale 26 settembre 2001 in materia di stoccaggio minerario

IL DIRETTORE GENERALE

In applicazione di quanto stabilito all'articolo 2, comma 4, del decreto del Ministro dell'industria del commercio e dell'artigianato del 9 maggio 2001, modificato con decreto ministeriale 23 marzo 2005, ed all'articolo 2, comma 1, del decreto del Ministro delle attività produttive del 26 settembre 2001, si comunica che **la richiesta complessiva ammessa di stoccaggio minerario per l'anno contrattuale di stoccaggio 2010-2011**, come derivante dalle richieste presentate a questo Ministero dai titolari di concessione di coltivazione, **risulta pari a 13 625 TJ corrispondenti a circa 354 milioni di metri cubi standard di gas naturale con potere calorifico superiore di riferimento a 38,52 MJ/m³.**

In attuazione di quanto previsto all'articolo 9, comma 7, della Delibera dell'Autorità per l'energia elettrica e il gas 21 giugno 2005, n. 119/05, le imprese di stoccaggio comunicano fra loro al fine di verificare che gli utenti abbiano fatto valere una sola volta la priorità riconosciuta per il conferimento di capacità di spazio e di punta giornaliera ai titolari di concessione di coltivazione che richiedono il servizio di stoccaggio minerario.

Per quanto riguarda la ripartizione del servizio di stoccaggio minerario, rimane valido quanto stabilito dall'articolo 9, comma 8, della citata Delibera, che prevede l'obbligo da parte degli utenti di comunicare alla stessa Autorità e al Ministero, contestualmente alla richiesta di conferimento della capacità, le richieste a ciascuna impresa di stoccaggio relative alla prestazione del servizio di stoccaggio minerario.

Il presente comunicato è pubblicato nel sito *internet* del Ministero e nel Bollettino Ufficiale degli Idrocarburi e della Geotermia.

Roma, 3 febbraio 2010

Il Direttore generale: DIALUCE

GEOTERMIA

Regione Toscana

**REGIONE TOSCANA-GIUNTA REGIONALE
DIREZIONE GENERALE POLITICHE TERRITORIALI E AMBIENTALI**

ISTANZE DI PERMESSI

NUOVE ISTANZE

NUMERO DI PUBBLICAZIONE: 42.

Istanza di permesso di ricerca per risorse geotermiche «SERRAIOLA» presentata dalla Società Fattoria Perseo del Pozzo
(estratto).

Richiedente: Società FATTORIA PERSETO DEL POZZO – Montespertoli (FI), Piazza del Popolo, 24.

Data di presentazione dell'istanza: 10 dicembre 2009.

Denominazione convenzionale del permesso richiesto: «SERRAIOLA».

Ubicazione e delimitazione del permesso richiesto:

- Regioni: Toscana.
- Province: Grosseto – Livorno - Pisa.
- Comuni: (Grosseto) Massa Marittima, Monterotondo Marittimo – (Livorno) Sassetta, Suvereto - (Pisa) Monteverdi Marittimo, Pomarance.
- Fogli della Carta d'Italia alla scala 1:100.000 (I.G.M.): 112-113-119-120.

Coordinate geografiche dei vertici:

Vertice	Longitudine W Monte Mario	Latitudine N
a	1° 46'	43° 10'
b	1° 41'	43° 10'
c	1° 41'	43° 09'
d	1° 42'	43° 09'
e	1° 42'	43° 06'
f	1° 39'	43° 06'
g	1° 39'	43° 04'
h	1° 46'	43° 04'

- Superficie richiesta: km² 78,21

Riproduzione del piano topografico del permesso richiesto: Tav. n. 7 fuori testo.

NUMERO DI PUBBLICAZIONE: 43.

Istanza di permesso di ricerca per risorse geotermiche «MAZZOLLA» presentata dalla Società GeSto Italia
(estratto).

Richiedente: Società GESTO ITALIA – Roma, Viale delle Milizie, 12.

Data di presentazione dell'istanza: 16 dicembre 2009.

Denominazione convenzionale del permesso richiesto: «MAZZOLLA».

Ubicazione e delimitazione del permesso richiesto:

- Regioni: Toscana.
- Province: Grosseto - Siena.
- Comuni: (Pisa) Volterra, Pomarance, Castelnuovo Val di Cecina – (Siena) Radicondoli.
- Fogli della Carta d'Italia alla scala 1:100.000 (I.G.M.): 112-113-119-120.

Coordinate geografiche dei vertici:

Vertice	Longitudine W Monte Mario	Latitudine N
a	1° 33'	43° 24'
b	1° 29'	43° 24'
c	1° 29'	43° 22'
d	1° 30'	43° 22'
e	1° 30'	43° 21'
f	1° 32'	43° 21'
g	1° 32'	43° 20'
h	1° 31'	43° 20'
i	1° 31'	43° 18'
l	1° 30'	43° 18'
m	1° 30'	43° 17'
n	1° 28'	43° 17'
o	1° 28'	43° 16'
p	1° 32'	43° 16'
q	1° 32'	43° 17'
r	1° 34'	43° 17'
s	1° 34'	43° 23'
t	1° 33'	43° 23'

- Superficie richiesta: km² 72,57

Riproduzione del piano topografico del permesso richiesto: Tav. n. 8 fuori testo.

REGIONE SICILIA

COMUNICAZIONE DIRIGENZIALE 28 gennaio 2010.
(Ai sensi della L.R.S. 3 luglio 2000, n. 14, art. 18, comma 1)

ISTANZE DI PERMESSO DI RICERCA PER RISORSE GEOTERMICHE

NUOVE ISTANZE

NUMERO DI PUBBLICAZIONE: 44.

Istanza di permesso di ricerca per risorse geotermiche «CAMPO GEOTERMICO EOLIANO» presentata dalla Società K Energy
(estratto).

Richiedente: Società K ENERGY – Siracusa, Via del Teatro, 1;

Data dell'istanza: 25 maggio 2009.

Denominazione convenzionale del permesso richiesto: «CAMPO GEOTERMICO EOLIANO».

Ubicazione e delimitazione del permesso richiesto:

- Provincia: Messina (isole di Panarea-Basiluzzo, Stromboli, Salina, Vulcano, Lipari).

- Comuni: Lipari, Salina, Leni, Malfa.

- Coordinate geografiche dei vertici o intersezioni: L'area di ricerca è delimitata interamente dalle terre emerse delle isole, limitatamente alle zone non vincolate.

- Superficie richiesta: km² 102,40.

Gli atti dell'istanza si trovano depositati presso l'Ufficio Regionale per gli Idrocarburi e la Geotermia, Dipartimento Regionale dell'Energia, Via Ugo la Malfa, 101, 90146 Palermo, a disposizione degli interessati che ne volessero prendere visione.

L'URIG fa presente:

- che l'avviso sarà pubblicato nella Gazzetta Ufficiale dell'Unione Europea, nella Gazzetta Ufficiale della Regione Siciliana e per venti giorni consecutivi negli Albi Pretori dei Comuni di Lipari, Salina, Leni e Malfa, nonché su due quotidiani, uno a diffusione nazionale ed uno a diffusione locale;
- che eventuali opposizioni potranno essere presentate, in sede di pubblicazione di tale avviso negli Albi Pretori tramite il Sindaco dei suddetti Comuni, ovvero, al predetto Ufficio U.R.I.G. del Dipartimento Regionale dell'Energia entro il termine perentorio di trenta giorni dalla pubblicazione negli Albi Pretori dei già citati Comuni;
- che gli interessati possono presentare istanza di permesso sulla stessa area entro novanta giorni dalla data di pubblicazione del suddetto avviso; le istanze pervenute oltre tale termine saranno dichiarate irricevibili.

RIEPILOGO TITOLI SCADUTI

Situazione al 31 gennaio 2010

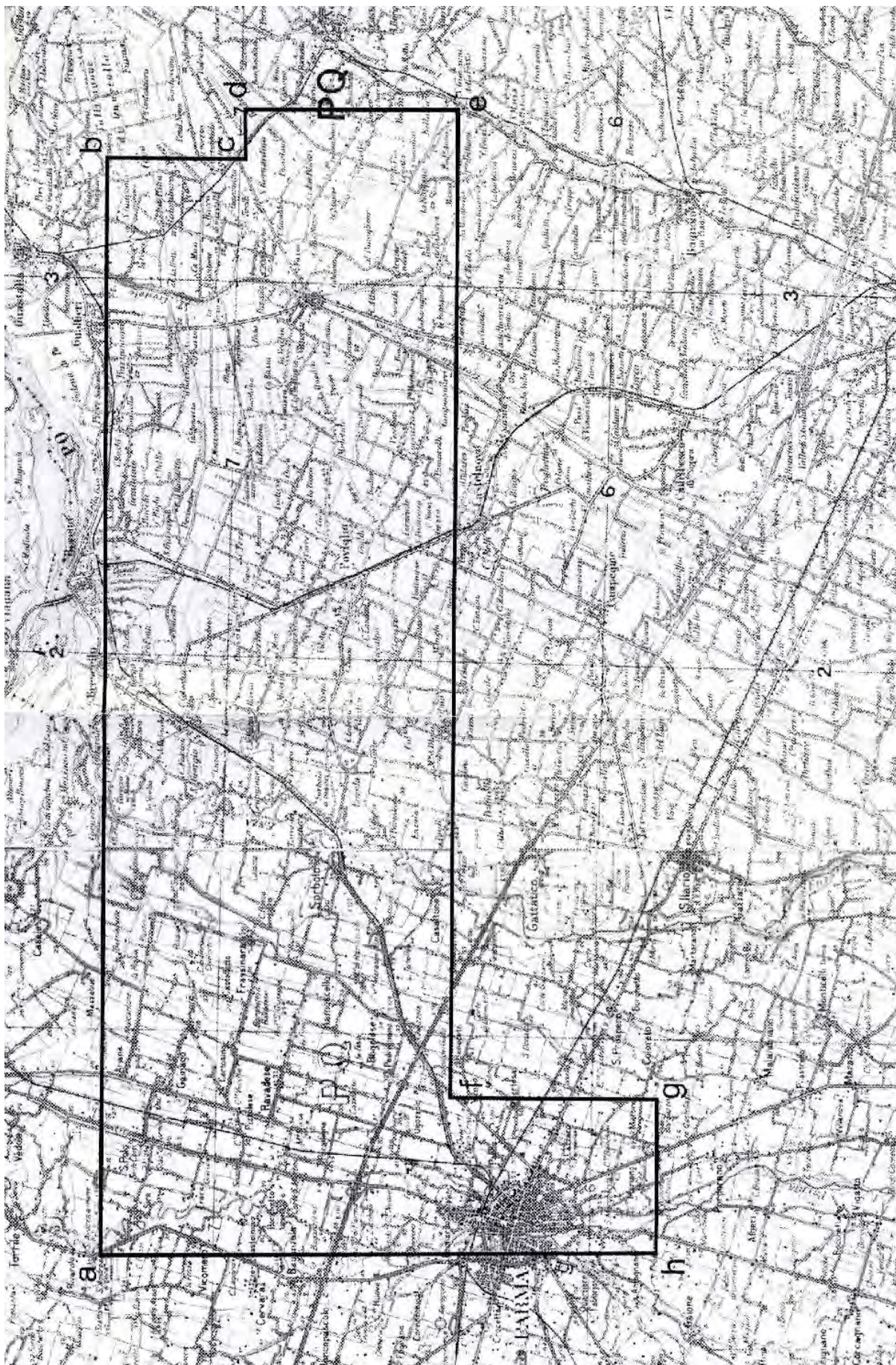
È in corso di accertamento la disponibilità dell'area dei seguenti titoli minerari:

NUMERO DI PUBBLICAZIONE: 45.

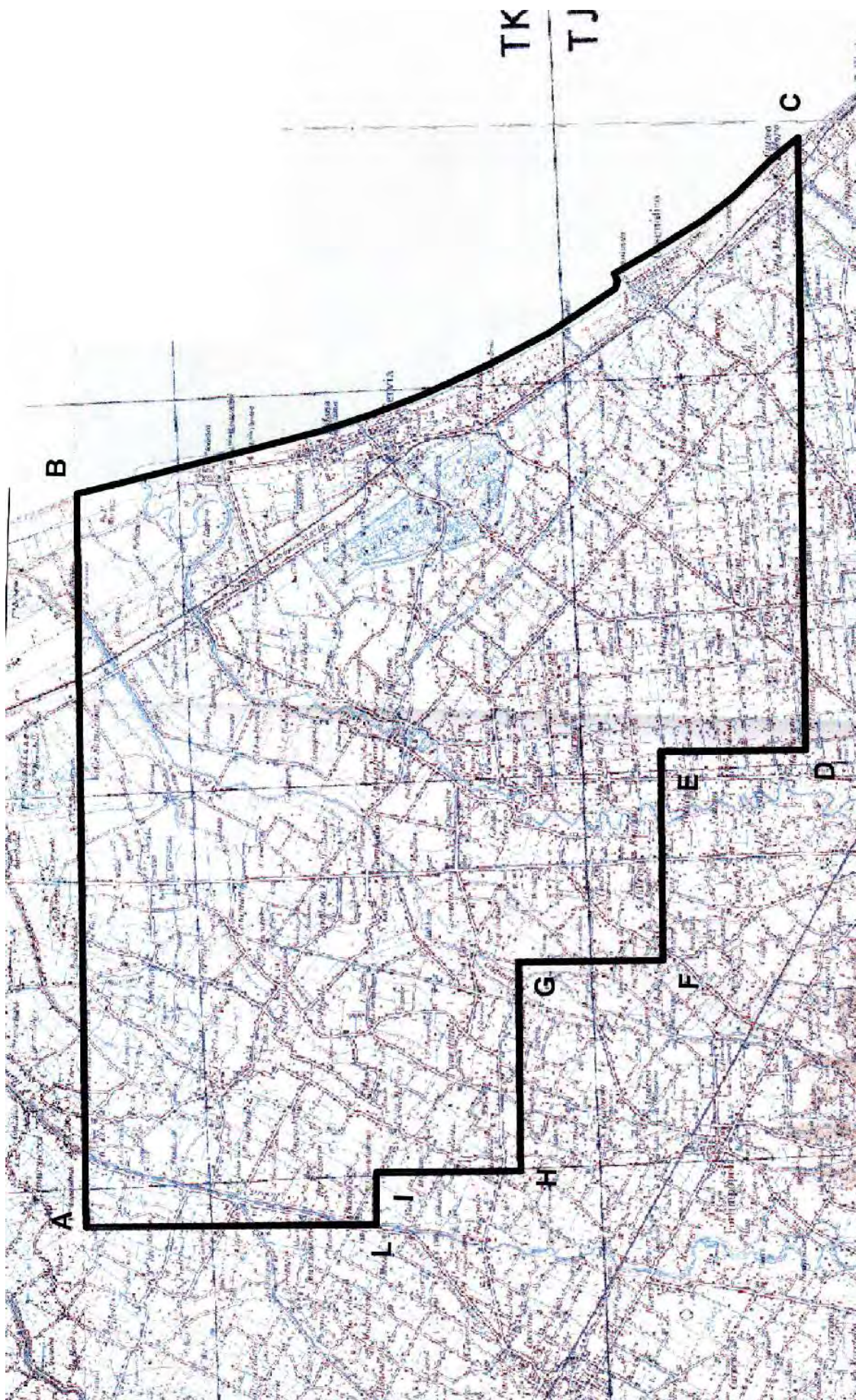
Cod. BUIG	Denominazione	Ubicazione	Superficie (Kmq)	Data scadenza
812	S. MARCO DEI CAVOTI	Benevento	347,30	23/05/2007
895	PORPORANO	Parma	68,50	01/01/2002
925	MAGLIANO	Foggia	24,53	23/09/2004
799	COLLE SANNITA	Benevento	45,21	21/07/2005
909	ROMANENGO	Bergamo, Cremona	41,09	01/01/2005
893	PIADENA	Cremona, Mantova	58,29	01/01/2005
659	B.R263.ET	Zona B	347,30	26/11/2008
665	F.R38.AG	Zona D e Zona F	747,67	30/04/2008

PIANI TOPOGRAFICI

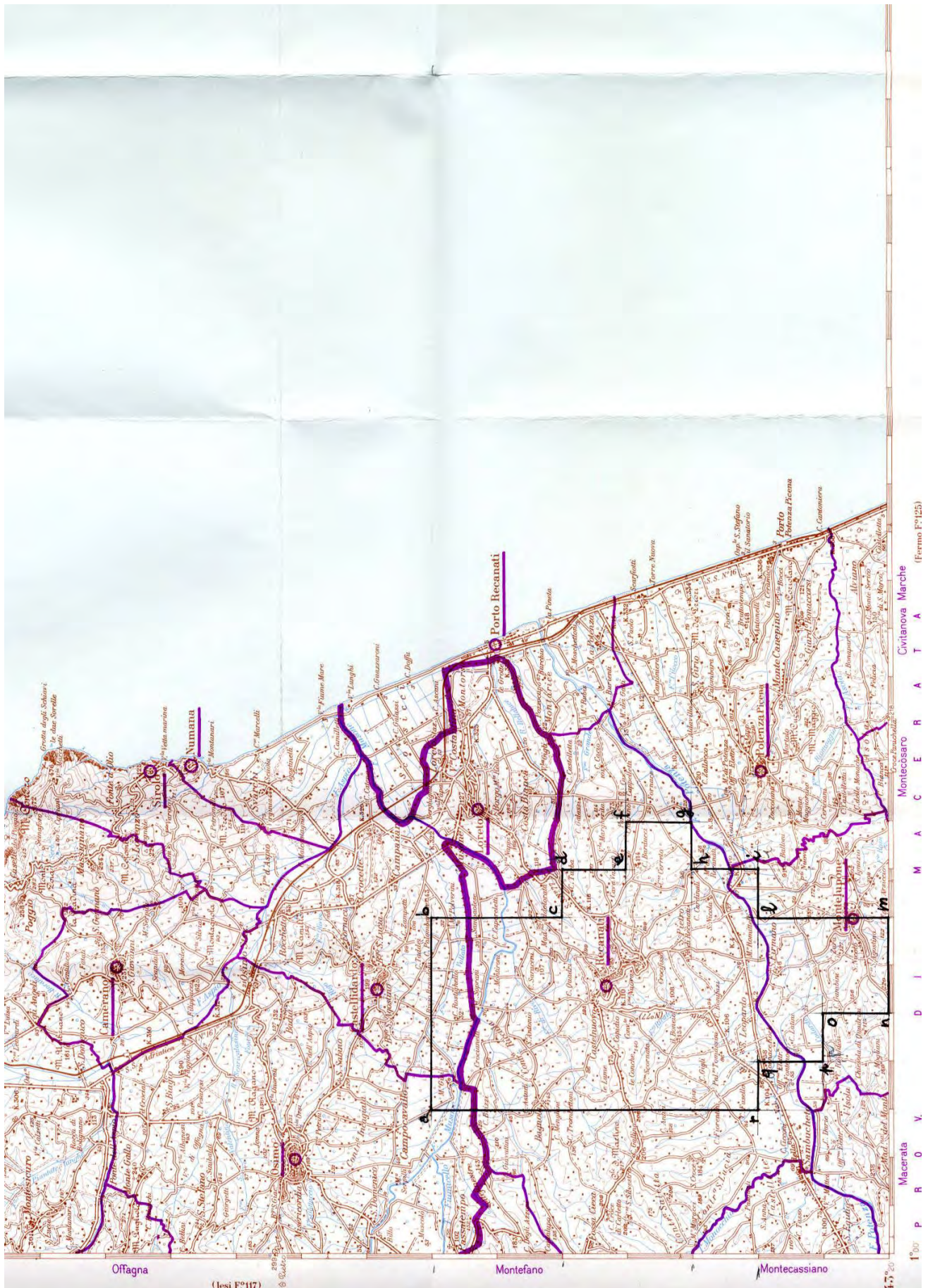
**ALLEGATI ALLE ISTANZE ED AI DECRETI PUBBLICATI
NEL PRESENTE BOLLETTINO**



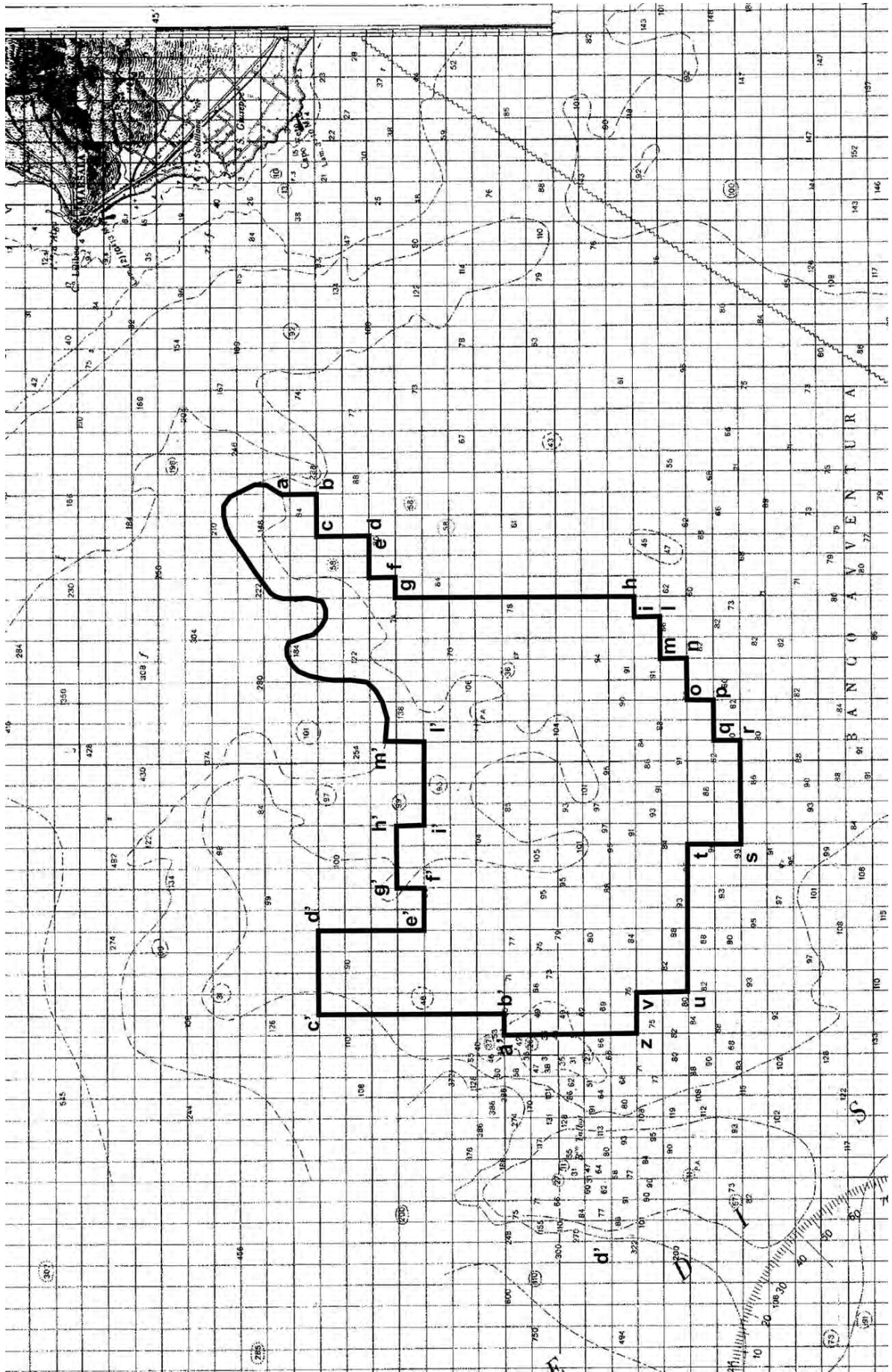
TAV. 1 – Istanza di permesso di ricerca SORBLOLO



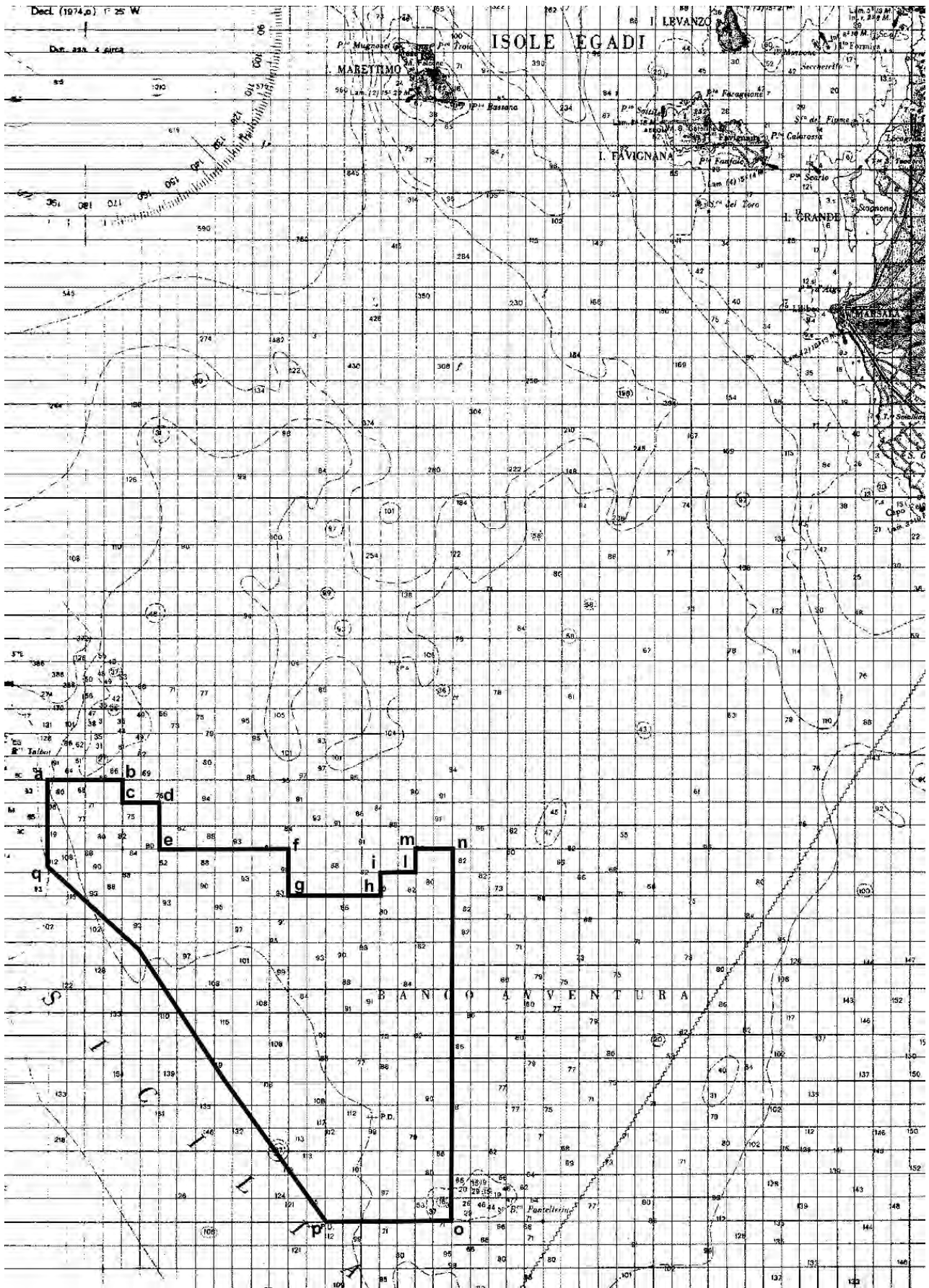
TAV. 2 – Permesso di ricerca SAVIO



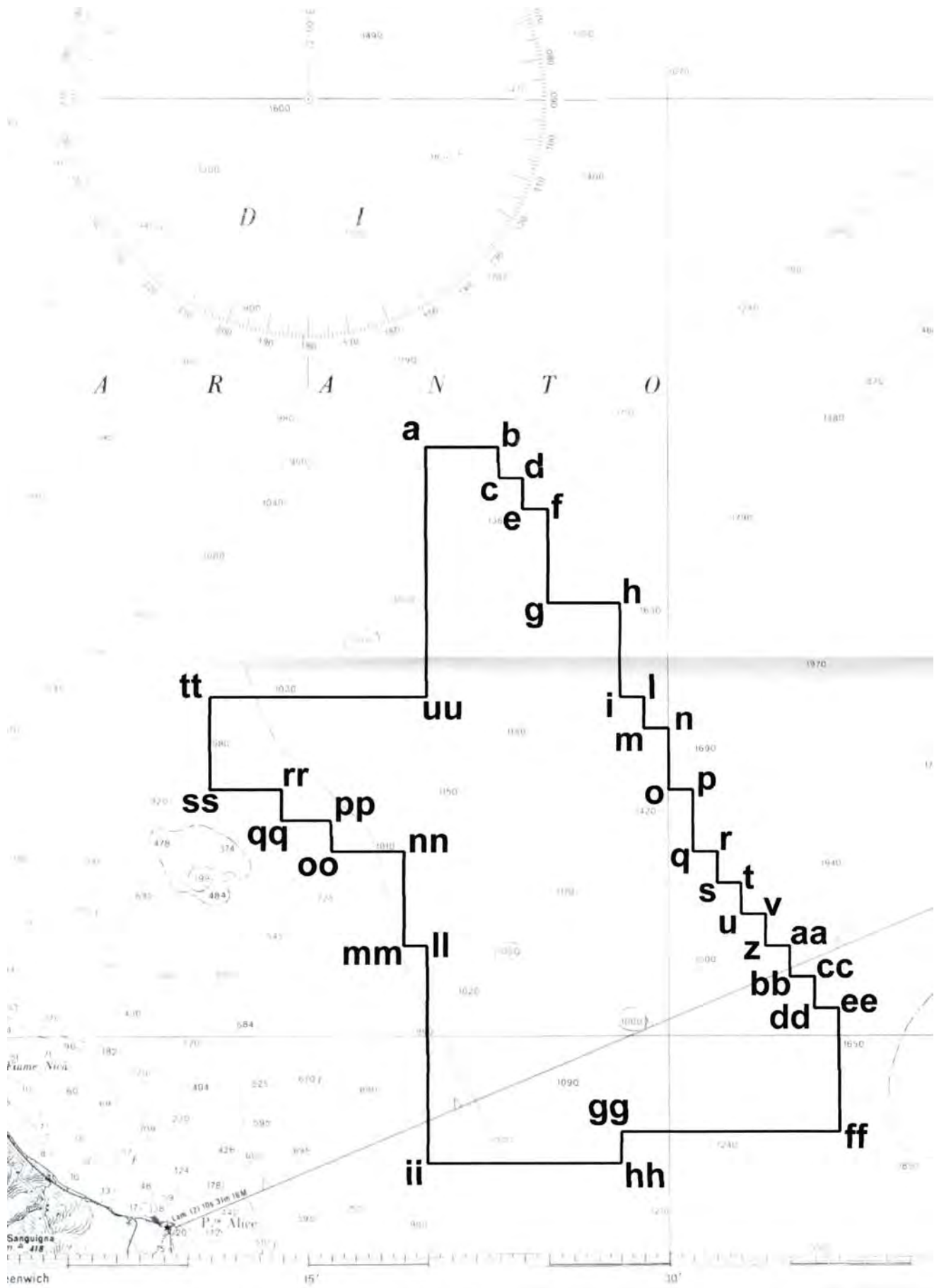
TAV. 3 – Permesso di ricerca RECANATI



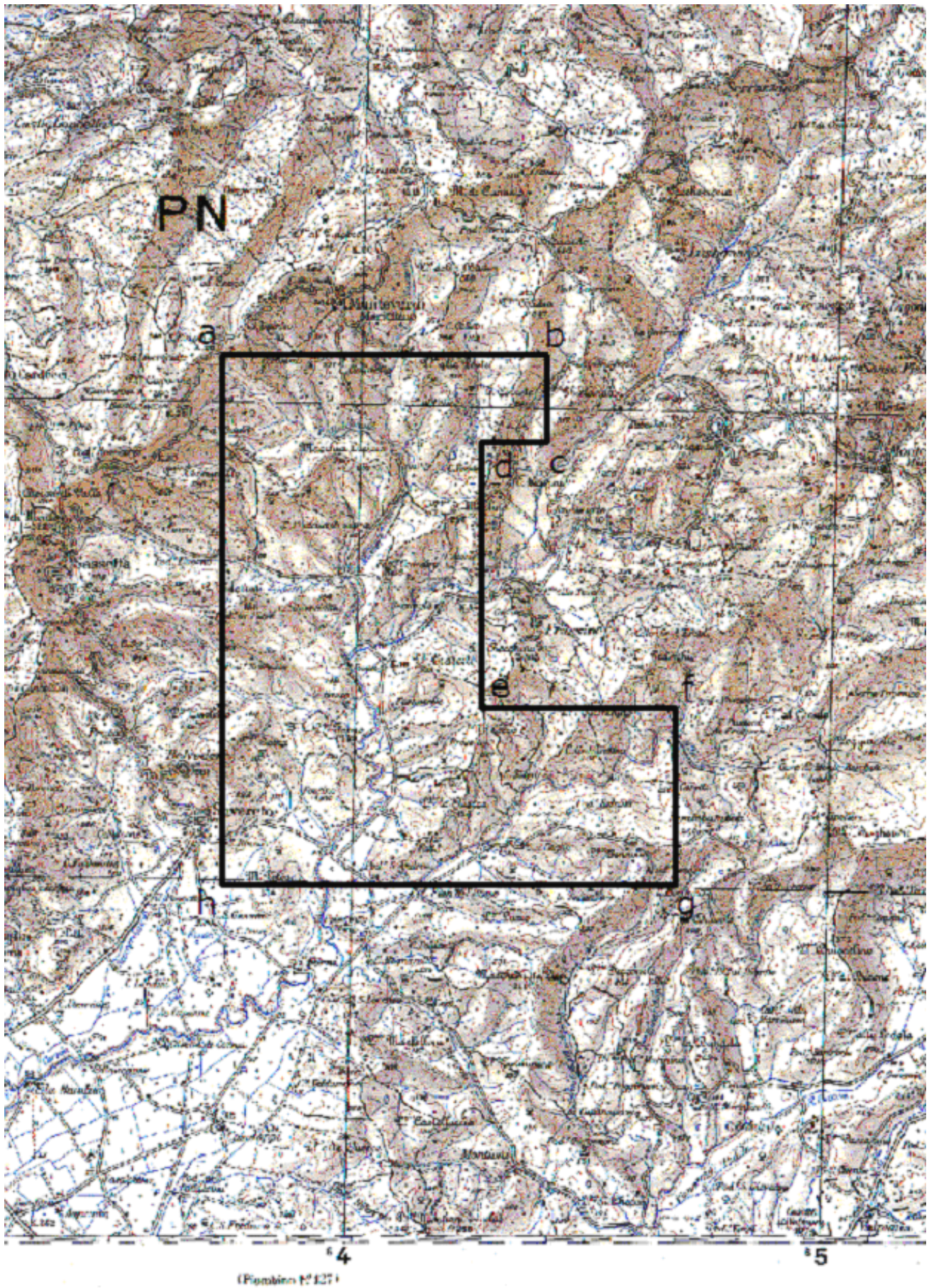
TAV. 4 – Istanza di permesso di ricerca d 363 C.R.-AX



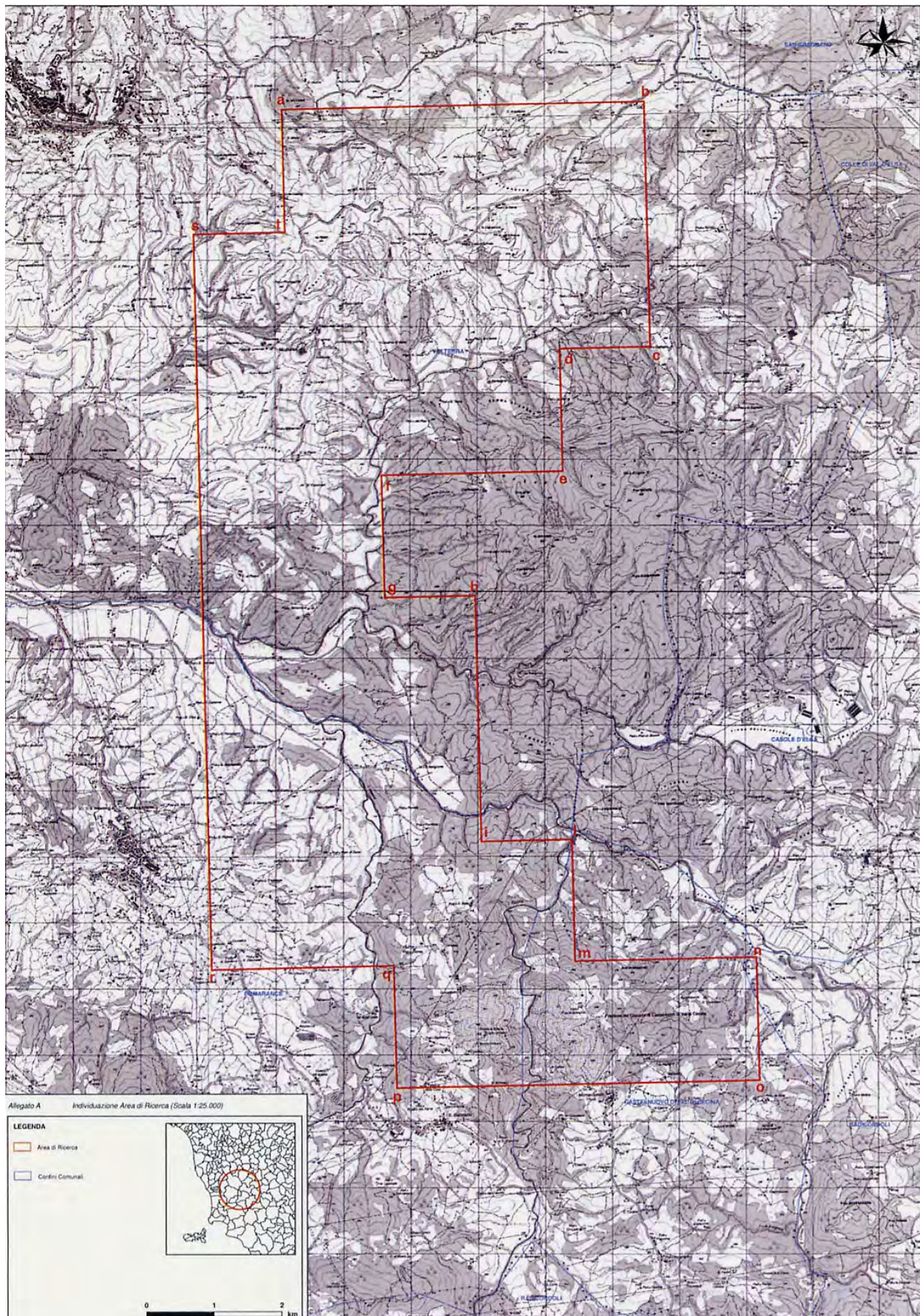
TAV. 5 – Istanza di permesso di ricerca d 364 C.R.-AX



TAV. 6 – Istanza di permesso di ricerca d 77 F.R.-NP



TAV. 7 – Istanza di permesso di ricerca per risorse geotermiche SERRAIOLA



TAV. 8 – Istanza di permesso di ricerca per risorse geotermiche MAZZOLLA

ELENCHI

ELENCO DELLE ISTANZE

L'elenco delle istanze è consultabile anche on-line sul sito web dell'UNMIG all'indirizzo:
<http://unmig.sviluppoeconomico.gov.it>

ISTANZE PER IL CONFERIMENTO DI TITOLI MINERARI - Aggiornamento 31/gennaio/2010

ISTANZE DI PERMESSO DI RICERCA IN TERRAFERMA

ABBADIA CERRETO

RESPONSABILE DEL PRODECIMENTO: Rita Mancuso
 BUIG: L-4 ARRIVO: 31/03/2006 AREA: 91,82 Km² FOGLI IGM: 60 LOMBARDIA
 RICHIEDENTI: Eni

AGNONE

RESPONSABILE DEL PRODECIMENTO: Gianluigi Sanetti
 BUIG: LI-9 ARRIVO: 22/08/2007 AREA: 747,4 Km² FOGLI IGM: 153-154 ABRUZZO
 RICHIEDENTI: Medoilgas Italia MOLISE

ANZI

RESPONSABILE DEL PRODECIMENTO: Mauro Celani
 BUIG: XLIX-10 ARRIVO: 01/09/2005 AREA: 117,4 Km² FOGLI IGM: 199 BASILICATA
 RICHIEDENTI: Eni

BADILE

RESPONSABILE DEL PRODECIMENTO: Rita Mancuso
 BUIG: L-2 ARRIVO: 31/01/2006 AREA: 154,5 Km² FOGLI IGM: 45-59 LOMBARDIA
 RICHIEDENTI: Apennine Energy

BELFORTE

RESPONSABILE DEL PRODECIMENTO: Fausto Ingravalle
 BUIG: XLVIII-5 ARRIVO: 01/04/2004 AREA: 510,85 Km² FOGLI IGM: 112-113 TOSCANA
 RICHIEDENTI: Heritage Petroleum PLC

BELGIOIOSO

RESPONSABILE DEL PRODECIMENTO: Rita Mancuso
 BUIG: L-4 ARRIVO: 29/03/2006 AREA: 322 Km² FOGLI IGM: 59-60 EMILIA ROMAGNA
 RICHIEDENTI: Aleanna Resources LLC LOMBARDIA

BIBBIANO

RESPONSABILE DEL PRODECIMENTO: Luca Venerando Giuffrida
 BUIG: L-5 ARRIVO: 20/04/2006 AREA: 411,1 Km² FOGLI IGM: 73-74-85-86 EMILIA ROMAGNA
 RICHIEDENTI: Terracon

BOSCO

RESPONSABILE DEL PRODECIMENTO: Luca Venerando Giuffrida
 BUIG: XLVIII-1 ARRIVO: 13/09/2004 AREA: 9,85 Km² FOGLI IGM: 97 EMILIA ROMAGNA
 RICHIEDENTI: Consorzio Intercomunale Metanodotto

BUGIA

RESPONSABILE DEL PRODECIMENTO: Luca Venerando Giuffrida
 BUIG: L-4 ARRIVO: 29/03/2006 AREA: 197,8 Km² FOGLI IGM: 86 EMILIA ROMAGNA
 RICHIEDENTI: Aleanna Resources LLC

CADELBOSCO DI SOPRA

RESPONSABILE DEL PRODECIMENTO: Mirella Pernarella
 BUIG: LII-1 ARRIVO: 27/12/2007 AREA: 512,8 Km² FOGLI IGM: 73-74-85-86 EMILIA ROMAGNA
 RICHIEDENTI: Po Valley Operations PTY

CALCIO

RESPONSABILE DEL PRODECIMENTO: Rita Mancuso
 BUIG: LI-6 ARRIVO: 25/05/2007 AREA: 539,4 Km² FOGLI IGM: 46-47 LOMBARDIA
 RICHIEDENTI: Columbus Energy
 Pen Gas

CARITA'

RESPONSABILE DEL PRODECIMENTO: Aldo Roncuzzi
 BUIG: LI-2 ARRIVO: 30/01/2007 AREA: 529,75 Km² FOGLI IGM: 38-51 VENETO
 RICHIEDENTI: Celtique Energie Petr.

CAROVILLI

RESPONSABILE DEL PRODECIMENTO: Gianluigi Sanetti
 BUIG: XLVI-4 ARRIVO: 01/03/2002 AREA: 673,2 Km² FOGLI IGM: 153 161 ABRUZZO
 RICHIEDENTI: WPN Resources MOLISE

ISTANZE PER IL CONFERIMENTO DI TITOLI MINERARI - Aggiornamento 31/gennaio/2010

CARTABBIA

RESPONSABILE DEL PRODECIMENTO: Non assegnato
 BUIG: LIII-8 ARRIVO: 31/07/2009 AREA: 332,6 Km² FOGLI IGM: 31-32 LOMBARDIA
 RICHIEDENTI: Mac Oil

CASCINA ALBERTO

RESPONSABILE DEL PRODECIMENTO: Massimo Tabbita
 BUIG: XLVIII-8 ARRIVO: 29/07/2004 AREA: 462,14 Km² FOGLI IGM: 31-43-44 LOMBARDIA
 RICHIEDENTI: Northern Petroleum UK PIEMONTE

CASCINETTA

RESPONSABILE DEL PRODECIMENTO: Non assegnato
 BUIG: LIII-7 ARRIVO: 30/06/2009 AREA: 135,6 Km² FOGLI IGM: 58 LOMBARDIA
 RICHIEDENTI: Italmin Exploration

CASONI

RESPONSABILE DEL PRODECIMENTO: Fausto Ingravalle
 BUIG: LI-4 ARRIVO: 30/03/2007 AREA: 187,5 Km² FOGLI IGM: 128 TOSCANA
 RICHIEDENTI: Independent Energy Solutions

CASTELVERDE

RESPONSABILE DEL PRODECIMENTO: Rita Mancuso
 BUIG: LI-5 ARRIVO: 11/04/2007 AREA: 542,3 Km² FOGLI IGM: 60-61 EMILIA ROMAGNA
 RICHIEDENTI: Compagnia Generale Idrocarburi LOMBARDIA

CINIGIANO

RESPONSABILE DEL PRODECIMENTO: Fausto Ingravalle
 BUIG: XLVIII-5 ARRIVO: 01/04/2004 AREA: 303,3 Km² FOGLI IGM: 120-121-128-1 TOSCANA
 RICHIEDENTI: Heritage Petroleum PLC

CIPRESSI

RESPONSABILE DEL PRODECIMENTO: Fausto Ingravalle
 BUIG: XLIX-12 ARRIVO: 29/11/2005 AREA: 144,43 Km² FOGLI IGM: 140-141 ABRUZZO
 RICHIEDENTI: Eni

COLFELICE

RESPONSABILE DEL PRODECIMENTO: Gianluigi Sanetti
 BUIG: XLVII-12 ARRIVO: 26/11/2003 AREA: 623,33 Km² FOGLI IGM: 159-160 LAZIO
 RICHIEDENTI: Petrex Italia
 Vittorito Petroleum

COLLE DEI NIDI

RESPONSABILE DEL PRODECIMENTO: Fausto Ingravalle
 BUIG: L-5 ARRIVO: 28/04/2006 AREA: 83,19 Km² FOGLI IGM: 140 ABRUZZO
 RICHIEDENTI: Gas Plus Italiana MARCHE
 Medoilgas Italia
 Petrorep Italiana

COLLE GINESTRE

RESPONSABILE DEL PRODECIMENTO: Gianluigi Sanetti
 BUIG: L-2 ARRIVO: 31/01/2006 AREA: 77,62 Km² FOGLI IGM: 148-154 MOLISE
 RICHIEDENTI: Apennine Energy
 Compagnia Generale Idrocarburi

CORROPOLI

RESPONSABILE DEL PRODECIMENTO: Fausto Ingravalle
 BUIG: XLVIII-1 ARRIVO: 01/10/2004 AREA: 172,3 Km² FOGLI IGM: 133-134 ABRUZZO
 RICHIEDENTI: Jkx Italia MARCHE

DARDAGNOLA

RESPONSABILE DEL PRODECIMENTO: Luca Venerando Giuffrida
 BUIG: XLVIII-1 ARRIVO: 13/09/2004 AREA: 24,65 Km² FOGLI IGM: 97 EMILIA ROMAGNA
 RICHIEDENTI: Consorzio Intercomunale Metanodotto

FAENZA

RESPONSABILE DEL PRODECIMENTO: Mirella Pernarella
 BUIG: L-12 ARRIVO: 21/11/2006 AREA: 246 Km² FOGLI IGM: 99 EMILIA ROMAGNA
 RICHIEDENTI: Gas Plus Italiana

ISTANZE PER IL CONFERIMENTO DI TITOLI MINERARI - Aggiornamento 31/gennaio/2010

FANTOZZA

RESPONSABILE DEL PRODECIMENTO: Luca Venerando Giuffrida
 BUIG: L-8 ARRIVO: 28/07/2006 AREA: 104,7 Km² FOGLI IGM: 74 EMILIA ROMAGNA
 RICHIEDENTI: Aleanna Resources LLC

FIORENZUOLA D'ARDA

RESPONSABILE DEL PRODECIMENTO: Luca Venerando Giuffrida
 BUIG: LII-8 ARRIVO: 31/07/2008 AREA: 535,2 Km² FOGLI IGM: 60-61-72-73 EMILIA ROMAGNA
 RICHIEDENTI: Mac Oil

FIUME PANARO

RESPONSABILE DEL PRODECIMENTO: Non assegnato
 BUIG: LIII-7 ARRIVO: 30/06/2009 AREA: 611,5 Km² FOGLI IGM: 86-87-97-98 EMILIA ROMAGNA
 RICHIEDENTI: Hunt Oil Company

FIUME RENO

RESPONSABILE DEL PRODECIMENTO: Non assegnato
 BUIG: LIII-7 ARRIVO: 30/06/2009 AREA: 553,2 Km² FOGLI IGM: 87-88-98-99 EMILIA ROMAGNA
 RICHIEDENTI: Hunt Oil Company

1 FIUME SECCHIA

RESPONSABILE DEL PRODECIMENTO: Non assegnato
 BUIG: LIII-7 ARRIVO: 30/06/2009 AREA: 651,2 Km² FOGLI IGM: 86-97 EMILIA ROMAGNA
 RICHIEDENTI: Hunt Oil Company

FONTANA AUTUNO

RESPONSABILE DEL PRODECIMENTO: Mirella Pernarella
 BUIG: L-12 ARRIVO: 29/11/2006 AREA: 80,82 Km² FOGLI IGM: 200 BASILICATA
 RICHIEDENTI: Celtique Energie Petr.

FONTE DELLA VIGNA

RESPONSABILE DEL PRODECIMENTO: Mirella Pernarella
 BUIG: LI-4 ARRIVO: 28/03/2007 AREA: 56,1 Km² FOGLI IGM: 212-222 CALABRIA
 RICHIEDENTI: Total E&P Italia

FRUSCI

RESPONSABILE DEL PRODECIMENTO: Mauro Celani
 BUIG: XLI-8 ARRIVO: 15/07/1997 AREA: 237,13 Km² FOGLI IGM: 187 199 BASILICATA
 RICHIEDENTI: Eni

GRATTASSASSO

RESPONSABILE DEL PRODECIMENTO: Luca Venerando Giuffrida
 BUIG: LII-3 ARRIVO: 20/02/2008 AREA: 34,09 Km² FOGLI IGM: 74 EMILIA ROMAGNA
 RICHIEDENTI: Po Vallev Operations PTY

GROTTE DEL SALICE

RESPONSABILE DEL PRODECIMENTO: Mauro Celani
 BUIG: XLIV-3 ARRIVO: 01/02/2000 AREA: 118,14 Km² FOGLI IGM: 211 BASILICATA
 RICHIEDENTI: Shell Italia EP

IL CONVENTO

RESPONSABILE DEL PRODECIMENTO: Rita Mancuso
 BUIG: LI-4 ARRIVO: 28/03/2007 AREA: 412,8 Km² FOGLI IGM: 155 MOLISE
 RICHIEDENTI: Apennine Energy PUGLIA
 Compagnia Generale Idrocarburi

LA CERASA

RESPONSABILE DEL PRODECIMENTO: Mauro Celani
 BUIG: XLIX-10 ARRIVO: 01/09/2005 AREA: 75,86 Km² FOGLI IGM: 199 BASILICATA
 RICHIEDENTI: Shell Italia EP

LA RISORTA

RESPONSABILE DEL PRODECIMENTO: Massimo Tabbita
 BUIG: XLIX-7 ARRIVO: 30/06/2005 AREA: 369,5 Km² FOGLI IGM: 65-77 EMILIA ROMAGNA
 RICHIEDENTI: Northsun Italia VENETO

ISTANZE PER IL CONFERIMENTO DI TITOLI MINERARI - Aggiornamento 31/gennaio/2010

LE SALINE

RESPONSABILE DEL PRODECIMENTO: Fausto Ingravalle
 BUIG: L-9 ARRIVO: 31/08/2006 AREA: 616,8 Km² FOGLI IGM: 64-76 EMILIA ROMAGNA
 RICHIEDENTI: Aleanna Resources LLC VENETO

MASSERIA LA ROCCA

RESPONSABILE DEL PRODECIMENTO: Mauro Celani
 BUIG: XLII-1 ARRIVO: 22/12/1997 AREA: 13,06 Km² FOGLI IGM: 199 BASILICATA
 RICHIEDENTI: Eni
 Medoilgas Italia
 Total E&P Italia

MASSERIA MONTAROZZO

RESPONSABILE DEL PRODECIMENTO: Rita Mancuso
 BUIG: LI-5 ARRIVO: 27/04/2007 AREA: 154,6 Km² FOGLI IGM: 164-175 PUGLIA
 RICHIEDENTI: Veqa Oil

MELZO

RESPONSABILE DEL PRODECIMENTO: Mauro Celani
 BUIG: LII-2 ARRIVO: 25/01/2008 AREA: 182,8 Km² FOGLI IGM: 45-46 LOMBARDIA
 RICHIEDENTI: Mac Oil

MOLINO

RESPONSABILE DEL PRODECIMENTO: Mirella Pernarella
 BUIG: L-9 ARRIVO: 09/08/2006 AREA: 24,35 Km² FOGLI IGM: 60-72 EMILIA ROMAGNA
 RICHIEDENTI: Aleanna Resources LLC

MONTE CAVALLO

RESPONSABILE DEL PRODECIMENTO: Fausto Ingravalle
 BUIG: XLIX-10 ARRIVO: 01/09/2005 AREA: 211,9 Km² FOGLI IGM: 199-210 BASILICATA
 RICHIEDENTI: Shell Italia EP CAMPANIA

MONTE GALLO

RESPONSABILE DEL PRODECIMENTO: Fausto Ingravalle
 BUIG: L-7 ARRIVO: 06/06/2006 AREA: 122,1 Km² FOGLI IGM: 118 MARCHE
 RICHIEDENTI: Gas Plus Italiana

MONTE LI FOI

RESPONSABILE DEL PRODECIMENTO: Luca Venerando Giuffrida
 BUIG: LII-1 ARRIVO: 31/12/2007 AREA: 140,7 Km² FOGLI IGM: 187-199 BASILICATA
 RICHIEDENTI: Eni

MONTE NEGRO

RESPONSABILE DEL PRODECIMENTO: Mirella Pernarella
 BUIG: L-12 ARRIVO: 29/11/2006 AREA: 287,7 Km² FOGLI IGM: 200-211 BASILICATA
 RICHIEDENTI: Celtique Energie Petr.

MONTOTTONE

RESPONSABILE DEL PRODECIMENTO: Luca Venerando Giuffrida
 BUIG: LII-3 ARRIVO: 22/02/2008 AREA: 439,6 Km² FOGLI IGM: 124-125-132-1 MARCHE
 RICHIEDENTI: Mac Oil

MURO LUCANO

RESPONSABILE DEL PRODECIMENTO: Mauro Celani
 BUIG: LIII-8 ARRIVO: 13/07/2009 AREA: 111,9 Km² FOGLI IGM: 186-187 BASILICATA
 RICHIEDENTI: Italmin Petroli CAMPANIA

NUSCO

RESPONSABILE DEL PRODECIMENTO: Fausto Ingravalle
 BUIG: XLVI-8 ARRIVO: 18/07/2002 AREA: 698,5 Km² FOGLI IGM: 174 186 CAMPANIA
 RICHIEDENTI: Italmin Exploration

OLIVETO LUCANO

RESPONSABILE DEL PRODECIMENTO: Mauro Celani
 BUIG: XLII-11 ARRIVO: 08/10/1998 AREA: 188,23 Km² FOGLI IGM: 200 BASILICATA
 RICHIEDENTI: Esso Italiana
 Total E&P Italia

ISTANZE PER IL CONFERIMENTO DI TITOLI MINERARI - Aggiornamento 31/gennaio/2010

OPERA

RESPONSABILE DEL PRODECIMENTO: Rita Mancuso
 BUIG: XLIX-8 ARRIVO: 01/07/2005 AREA: 329,28 Km² FOGLI IGM: 45-59 LOMBARDIA
 RICHIEDENTI: Northsun Italia

PALAZZO SAN GERVASIO

RESPONSABILE DEL PRODECIMENTO: Mauro Celani
 BUIG: L-4 ARRIVO: 29/03/2006 AREA: 561 Km² FOGLI IGM: 187-188 BASILICATA
 RICHIEDENTI: Aleanna Resources LLC PUGLIA

PANNOCCHIA

RESPONSABILE DEL PRODECIMENTO: Mirella Pernarella
 BUIG: L-1 ARRIVO: 01/12/2005 AREA: 250,7 Km² FOGLI IGM: 73-85 EMILIA ROMAGNA
 RICHIEDENTI: Edison

PIGNOLA

RESPONSABILE DEL PRODECIMENTO: Mauro Celani
 BUIG: XLIX-10 ARRIVO: 01/09/2005 AREA: 54,83 Km² FOGLI IGM: 199 BASILICATA
 RICHIEDENTI: Shell Italia EP

PORTOMAGGIORE

RESPONSABILE DEL PRODECIMENTO: Mirella Pernarella
 BUIG: LI-5 ARRIVO: 20/04/2007 AREA: 378,5 Km² FOGLI IGM: 76-77-88-89 EMILIA ROMAGNA
 RICHIEDENTI: Grove Energy

POSTA DEL GIUDICE

RESPONSABILE DEL PRODECIMENTO: Rita Mancuso
 BUIG: L-2 ARRIVO: 31/01/2006 AREA: 113,6 Km² FOGLI IGM: 163 PUGLIA
 RICHIEDENTI: Apennine Energy
 Compagnia Generale Idrocarburi

RONSECCO

RESPONSABILE DEL PRODECIMENTO: Mauro Celani
 BUIG: LII-9 ARRIVO: 28/08/2008 AREA: 745,9 Km² FOGLI IGM: 43-57-69 PIEMONTE
 RICHIEDENTI: Petroceltic Italia

ROSANETO

RESPONSABILE DEL PRODECIMENTO: Mauro Celani
 BUIG: LIII-10 ARRIVO: 14/09/2009 AREA: 56,57 Km² FOGLI IGM: 221-222 CALABRIA
 RICHIEDENTI: Eni

S. GIOVANNI TEATINO

RESPONSABILE DEL PRODECIMENTO: Mauro Celani
 BUIG: XLIII-10 ARRIVO: 29/09/1999 AREA: 199,1 Km² FOGLI IGM: 141 147 ABRUZZO
 RICHIEDENTI: Eni

S. GRATO

RESPONSABILE DEL PRODECIMENTO: Non assegnato
 BUIG: LII-10 ARRIVO: 08/09/2008 AREA: 171,3 Km² FOGLI IGM: 46-59-60 LOMBARDIA
 RICHIEDENTI: Mac Oil

S. MARIA GORETTI

RESPONSABILE DEL PRODECIMENTO: Mauro Celani
 BUIG: LII-11 ARRIVO: 31/10/2008 AREA: 101,3 Km² FOGLI IGM: 133-134-125 MARCHE
 RICHIEDENTI: Apennine Energy

S. VENERE

RESPONSABILE DEL PRODECIMENTO: Fausto Ingravalle
 BUIG: L-7 ARRIVO: 22/06/2006 AREA: 73,12 Km² FOGLI IGM: 141 ABRUZZO
 RICHIEDENTI: Eni
 Gas Plus Italiana

SAN BUONO

RESPONSABILE DEL PRODECIMENTO: Gianluigi Sanetti
 BUIG: LI-9 ARRIVO: 22/08/2007 AREA: 736,3 Km² FOGLI IGM: 147-148-153-1 ABRUZZO
 RICHIEDENTI: Medoilgas Italia MOLISE

ISTANZE PER IL CONFERIMENTO DI TITOLI MINERARI - Aggiornamento 31/gennaio/2010

SAN FELE

RESPONSABILE DEL PRODECIMENTO: Luca Venerando Giuffrida
 BUIG: LII-2 ARRIVO: 02/01/2008 AREA: 142,9 Km² FOGLI IGM: 187 BASILICATA
 RICHIEDENTI: Eni

SAN ROCCO

RESPONSABILE DEL PRODECIMENTO: Fausto Ingravalle
 BUIG: L-7 ARRIVO: 15/06/2006 AREA: 67,75 Km² FOGLI IGM: 148 ABRUZZO
 RICHIEDENTI: Compagnia Generale Idrocarburi

SANTA CROCE

RESPONSABILE DEL PRODECIMENTO: Gianluigi Sanetti
 BUIG: XLIX-12 ARRIVO: 01/11/2005 AREA: 745,6 Km² FOGLI IGM: 162 CAMPANIA
 RICHIEDENTI: Sviluppo Risorse Naturali MOLISE

SASSUOLO

RESPONSABILE DEL PRODECIMENTO: Luca Venerando Giuffrida
 BUIG: L-2 ARRIVO: 11/01/2006 AREA: 252,26 Km² FOGLI IGM: 86-87 EMILIA ROMAGNA
 RICHIEDENTI: Terracon

SATRIANO DI LUCANIA

RESPONSABILE DEL PRODECIMENTO: Mauro Celani
 BUIG: XLIX-10 ARRIVO: 22/09/2005 AREA: 104,3 Km² FOGLI IGM: 199 BASILICATA
 RICHIEDENTI: Eni

SERRA DEI GATTI

RESPONSABILE DEL PRODECIMENTO: Rita Mancuso
 BUIG: L-2 ARRIVO: 31/01/2006 AREA: 121,8 Km² FOGLI IGM: 163-174 PUGLIA
 RICHIEDENTI: Medoilgas Italia

SIENA

RESPONSABILE DEL PRODECIMENTO: Fausto Ingravalle
 BUIG: XLVIII-5 ARRIVO: 01/04/2004 AREA: 477,96 Km² FOGLI IGM: 113-120 TOSCANA
 RICHIEDENTI: Heritage Petroleum PLC

SOLFARA MARE

RESPONSABILE DEL PRODECIMENTO: Aldo Roncuzzi
 BUIG: LII-12 ARRIVO: 27/11/2008 AREA: 337 Km² FOGLI IGM: 230 CALABRIA
 RICHIEDENTI: Apennine Energy

SORBOLO

RESPONSABILE DEL PRODECIMENTO: Luca Venerando Giuffrida
 BUIG: LII-3 ARRIVO: 21/02/2008 AREA: 297 Km² FOGLI IGM: 73-74 EMILIA ROMAGNA
 RICHIEDENTI: San Leon Energy

SOSPIRO

RESPONSABILE DEL PRODECIMENTO: Luca Venerando Giuffrida
 BUIG: LII-3 ARRIVO: 21/02/2008 AREA: 421,2 Km² FOGLI IGM: 61 LOMBARDIA
 RICHIEDENTI: San Leon Energy

TEMPA LA PETROSA

RESPONSABILE DEL PRODECIMENTO: Mirella Pernarella
 BUIG: LI-4 ARRIVO: 28/03/2007 AREA: 412,1 Km² FOGLI IGM: 200-211 BASILICATA
 RICHIEDENTI: Total E&P Italia CALABRIA

TORRENTE ACQUA FREDDA

RESPONSABILE DEL PRODECIMENTO: Mauro Celani
 BUIG: L-4 ARRIVO: 01/03/2006 AREA: 66,24 Km² FOGLI IGM: 200 BASILICATA
 RICHIEDENTI: Aleanna Resources LLC

TORRENTE ALVO

RESPONSABILE DEL PRODECIMENTO: Mirella Pernarella
 BUIG: L-12 ARRIVO: 29/11/2006 AREA: 84,34 Km² FOGLI IGM: 188 BASILICATA
 RICHIEDENTI: Celtique Energie Petr.

1 TORRENTE DRAGONE

RESPONSABILE DEL PRODECIMENTO: Non assegnato
 BUIG: LIII-11 ARRIVO: 30/10/2009 AREA: 651,2 Km² FOGLI IGM: 86-97 EMILIA ROMAGNA
 RICHIEDENTI: Mac Oil

ISTANZE PER IL CONFERIMENTO DI TITOLI MINERARI - Aggiornamento 31/gennaio/2010

TRE PONTI

RESPONSABILE DEL PRODECIMENTO: Fausto Ingravalle
 BUIG: L-9 ARRIVO: 31/08/2006 AREA: 742,8 Km² FOGLI IGM: 64-65-76-77 EMILIA ROMAGNA
 RICHIEDENTI: Aleanna Resources LLC VENETO

TRIGOLO

RESPONSABILE DEL PRODECIMENTO: Rita Mancuso
 BUIG: XLIX-11 ARRIVO: 01/10/2005 AREA: 161,8 Km² FOGLI IGM: 46-60 LOMBARDIA
 RICHIEDENTI: Eni

VILLA CARBONE

RESPONSABILE DEL PRODECIMENTO: Fausto Ingravalle
 BUIG: L-5 ARRIVO: 28/04/2006 AREA: 68,12 Km² FOGLI IGM: 140-133 ABRUZZO
 RICHIEDENTI: Gas Plus Italiana
 Medoilgas Italia

VILLA GIGLI

RESPONSABILE DEL PRODECIMENTO: Fausto Ingravalle
 BUIG: LI-1 ARRIVO: 29/12/2006 AREA: 100,9 Km² FOGLI IGM: 118 MARCHE
 RICHIEDENTI: Apennine Energy
 Compagnia Generale Idrocarburi

VILLA MAZZAROSA

RESPONSABILE DEL PRODECIMENTO: Fausto Ingravalle
 BUIG: L-4 ARRIVO: 31/03/2006 AREA: 13,4 Km² FOGLI IGM: 134-141 ABRUZZO
 RICHIEDENTI: Medoilgas Italia

ZAPPOLINO

RESPONSABILE DEL PRODECIMENTO: Luca Venerando Giuffrida
 BUIG: L-5 ARRIVO: 21/04/2006 AREA: 448,8 Km² FOGLI IGM: 87-88 EMILIA ROMAGNA
 RICHIEDENTI: Edison

ISTANZE DI PERMESSO DI RICERCA IN MARE

d 21 G.R.-NP

RESPONSABILE DEL PRODECIMENTO: Luca Venerando Giuffrida
 BUIG: XLVIII-3 ARRIVO: 29/02/2004 AREA: 712,5 Km² FOGLI IIM: 948 ZONA C
 RICHIEDENTI: Northern Petroleum UK ZONA G

d 25 G.R.-NP

RESPONSABILE DEL PRODECIMENTO: Non assegnato
 BUIG: LII-12 ARRIVO: 28/11/2008 AREA: 746,6 Km² FOGLI IIM: 948 ZONA G
 RICHIEDENTI: Northern Petroleum UK

d 26 G.R.-NP

RESPONSABILE DEL PRODECIMENTO: Rita Mancuso
 BUIG: LII-12 ARRIVO: 28/11/2008 AREA: 151,1 Km² FOGLI IIM: 948 ZONA G
 RICHIEDENTI: Northern Petroleum UK

3 d 27 G.R.-NS

RESPONSABILE DEL PRODECIMENTO: Non assegnato
 BUIG: LIII-3 ARRIVO: 24/02/2009 AREA: 456,4 Km² FOGLI IIM: 917 ZONA C
 RICHIEDENTI: Northsun Italia ZONA G

d 28 G.R.-AG

RESPONSABILE DEL PRODECIMENTO: Massimo Tabbita
 BUIG: LIII-4 ARRIVO: 25/03/2009 AREA: 456,5 Km² FOGLI IIM: 917 ZONA G
 RICHIEDENTI: Eni

5 d 29 G.R.-NP

RESPONSABILE DEL PRODECIMENTO: Non assegnato
 BUIG: LIII-7 ARRIVO: 30/06/2009 AREA: 601,6 Km² FOGLI IIM: 916-917 ZONA C
 RICHIEDENTI: Northern Petroleum UK ZONA G

ISTANZE PER IL CONFERIMENTO DI TITOLI MINERARI - Aggiornamento 31/gennaio/2010

d 30 G.R.-NP

RESPONSABILE DEL PRODECIMENTO: Non assegnato
 BUIG: LIII-7 ARRIVO: 30/06/2009 AREA: 334,5 Km² FOGLI IIM: 917 ZONA C
 RICHIEDENTI: Northern Petroleum UK ZONA G

3 d 31 G.R.-EL

RESPONSABILE DEL PRODECIMENTO: Non assegnato
 BUIG: LIII-7 ARRIVO: 30/06/2009 AREA: 456,4 Km² FOGLI IIM: 917 ZONA C
 RICHIEDENTI: Petroceltic Elsa ZONA G

3 d 33 G.R.-AG

RESPONSABILE DEL PRODECIMENTO: Non assegnato
 BUIG: LIII-7 ARRIVO: 26/06/2009 AREA: 456,4 Km² FOGLI IIM: 917 ZONA C
 RICHIEDENTI: Edison ZONA G
 Eni

5 d 34 G.R.-EL

RESPONSABILE DEL PRODECIMENTO: Non assegnato
 BUIG: LIII-10 ARRIVO: 08/09/2009 AREA: 601,6 Km² FOGLI IIM: 916-917 ZONA C
 RICHIEDENTI: Petroceltic Elsa ZONA G

d 59 F.R.-NP

RESPONSABILE DEL PRODECIMENTO: Luca Venerando Giuffrida
 BUIG: XLIX-5 ARRIVO: 01/04/2005 AREA: 730,75 Km² FOGLI IIM: 919 ZONA D
 RICHIEDENTI: Northern Petroleum UK ZONA F

d 60 F.R.-NP

RESPONSABILE DEL PRODECIMENTO: Luca Venerando Giuffrida
 BUIG: L-4 ARRIVO: 01/03/2006 AREA: 741,8 Km² FOGLI IIM: 921 ZONA F
 RICHIEDENTI: Northern Petroleum UK

d 61 F.R.-NP

RESPONSABILE DEL PRODECIMENTO: Luca Venerando Giuffrida
 BUIG: L-7 ARRIVO: 01/06/2006 AREA: 733,5 Km² FOGLI IIM: 921 ZONA F
 RICHIEDENTI: Northern Petroleum UK

d 63 F.R.-NP

RESPONSABILE DEL PRODECIMENTO: Rita Mancuso
 BUIG: LII-11 ARRIVO: 31/10/2008 AREA: 724,3 Km² FOGLI IIM: 917 ZONA D
 RICHIEDENTI: Northern Petroleum UK ZONA F

d 64 F.R.-NP

RESPONSABILE DEL PRODECIMENTO: Rita Mancuso
 BUIG: LII-11 ARRIVO: 31/10/2008 AREA: 741,1 Km² FOGLI IIM: 917 ZONA D
 RICHIEDENTI: Northern Petroleum UK ZONA F

d 65 F.R.-NP

RESPONSABILE DEL PRODECIMENTO: Non assegnato
 BUIG: LIII-5 ARRIVO: 30/04/2009 AREA: 729,3 Km² FOGLI IIM: 921 ZONA F
 RICHIEDENTI: Northern Petroleum UK

d 66 F.R.-NP

RESPONSABILE DEL PRODECIMENTO: Non assegnato
 BUIG: LIII-5 ARRIVO: 30/04/2009 AREA: 711,6 Km² FOGLI IIM: 921 ZONA F
 RICHIEDENTI: Northern Petroleum UK

d 67 F.R.-AG

RESPONSABILE DEL PRODECIMENTO: Non assegnato
 BUIG: LIII-7 ARRIVO: 30/06/2009 AREA: 748,4 Km² FOGLI IIM: 920 ZONA F
 RICHIEDENTI: Eni

ISTANZE PER IL CONFERIMENTO DI TITOLI MINERARI - Aggiornamento 31/gennaio/2010

8 d 68 F.R.-TU
 RESPONSABILE DEL PRODECIMENTO: Non assegnato
 BUIG: LIII-8 ARRIVO: 31/07/2009 AREA: 659,4 Km² FOGLI IIM: 919 ZONA D
 RICHIEDENTI: Nautical Petroleum ZONA F
 Transunion Petroleum Italia

6 d 69 F.R.-TU
 RESPONSABILE DEL PRODECIMENTO: Non assegnato
 BUIG: LIII-8 ARRIVO: 31/07/2009 AREA: 738,4 Km² FOGLI IIM: 919 ZONA F
 RICHIEDENTI: Nautical Petroleum
 Transunion Petroleum Italia

7 d 70 F.R.-TU
 RESPONSABILE DEL PRODECIMENTO: Non assegnato
 BUIG: LIII-8 ARRIVO: 31/07/2009 AREA: 617,8 Km² FOGLI IIM: 919 ZONA D
 RICHIEDENTI: Nautical Petroleum ZONA F
 Transunion Petroleum Italia

d 71 F.R.-NP
 RESPONSABILE DEL PRODECIMENTO: Non assegnato
 BUIG: LIII-11 ARRIVO: 26/10/2009 AREA: 748,3 Km² FOGLI IIM: 920 ZONA D
 RICHIEDENTI: Northern Petroleum UK ZONA F

d 72 F.R.-NP
 RESPONSABILE DEL PRODECIMENTO: Non assegnato
 BUIG: LIII-11 ARRIVO: 26/10/2009 AREA: 745,2 Km² FOGLI IIM: 920 ZONA D
 RICHIEDENTI: Northern Petroleum UK ZONA F

6 d 73 F.R.-SH
 RESPONSABILE DEL PRODECIMENTO: Non assegnato
 BUIG: LIII-12 ARRIVO: 23/11/2009 AREA: 738,4 Km² FOGLI IIM: 919 ZONA F
 RICHIEDENTI: Shell Italia EP

7 d 74 F.R.-SH
 RESPONSABILE DEL PRODECIMENTO: Non assegnato
 BUIG: LIII-12 ARRIVO: 23/11/2009 AREA: 617,8 Km² FOGLI IIM: 919 ZONA D
 RICHIEDENTI: Shell Italia EP ZONA F

8 d 75 F.R.-NP
 RESPONSABILE DEL PRODECIMENTO: Non assegnato
 BUIG: LIII-12 ARRIVO: 30/11/2009 AREA: 659,4 Km² FOGLI IIM: 919 ZONA D
 RICHIEDENTI: Northern Petroleum UK ZONA F

7 d 76 F.R.-NP
 RESPONSABILE DEL PRODECIMENTO: Non assegnato
 BUIG: LIII-12 ARRIVO: 30/11/2009 AREA: 617,8 Km² FOGLI IIM: 919 ZONA D
 RICHIEDENTI: Northern Petroleum UK ZONA F

d 77 F.R.-NP
 RESPONSABILE DEL PRODECIMENTO: Non assegnato
 BUIG: LIV-2 ARRIVO: 29/01/2010 AREA: 749,1 Km² FOGLI IIM: 919 ZONA F
 RICHIEDENTI: Northern Petroleum UK

d 90 E.R.-PU
 RESPONSABILE DEL PRODECIMENTO: Luca Venerando Giuffrida
 BUIG: XLIII-2 ARRIVO: 01/01/1999 AREA: 683,13 Km² FOGLI IIM: 911 ZONA E
 RICHIEDENTI: Puma Petroleum

d 91 E.R.-PU
 RESPONSABILE DEL PRODECIMENTO: Luca Venerando Giuffrida
 BUIG: XLIII-5 ARRIVO: 01/04/1999 AREA: 643,12 Km² FOGLI IIM: 913 ZONA E
 RICHIEDENTI: Puma Petroleum

d 94 E.R.-SA
 RESPONSABILE DEL PRODECIMENTO: Luca Venerando Giuffrida
 BUIG: LII-2 ARRIVO: 24/01/2008 AREA: 693,44 Km² FOGLI IIM: 949 ZONA E
 RICHIEDENTI: Saras

ISTANZE PER IL CONFERIMENTO DI TITOLI MINERARI - Aggiornamento 31/gennaio/2010

d 95 E.R.-SA

RESPONSABILE DEL PRODECIMENTO: Luca Venerando Giuffrida
 BUIG: LII-2 ARRIVO: 24/01/2008 AREA: 633,44 Km² FOGLI IIM: 911 ZONA E
 RICHIEDENTI: Saras

d 147 D.R.-AG

RESPONSABILE DEL PRODECIMENTO: Luca Venerando Giuffrida
 BUIG: XL-8 ARRIVO: 01/07/1996 AREA: 512,3 Km² FOGLI IIM: 920 ZONA D
 RICHIEDENTI: Eni ZONA F

d 148 D.R.-CS

RESPONSABILE DEL PRODECIMENTO: Luca Venerando Giuffrida
 BUIG: L-7 ARRIVO: 01/06/2006 AREA: 162,28 Km² FOGLI IIM: 919 ZONA D
 RICHIEDENTI: Apennine Energy

d 149 D.R.-NP

RESPONSABILE DEL PRODECIMENTO: Luca Venerando Giuffrida
 BUIG: L-10 ARRIVO: 01/09/2006 AREA: 735,7 Km² FOGLI IIM: 921 ZONA D
 RICHIEDENTI: Northern Petroleum UK ZONA F

d 150 D.R.-CS

RESPONSABILE DEL PRODECIMENTO: Luca Venerando Giuffrida
 BUIG: LI-4 ARRIVO: 01/03/2007 AREA: 63,13 Km² FOGLI IIM: 919 ZONA D
 RICHIEDENTI: Apennine Energy ZONA F

d 151 D.R.-EL

RESPONSABILE DEL PRODECIMENTO: Non assegnato
 BUIG: LIII-6 ARRIVO: 13/05/2009 AREA: 253,1 Km² FOGLI IIM: 919 ZONA D
 RICHIEDENTI: Petroceltic Elsa ZONA F

2 d 167 A.R.-CS

RESPONSABILE DEL PRODECIMENTO: Luca Venerando Giuffrida
 BUIG: LI-5 ARRIVO: 01/04/2007 AREA: 526 Km² FOGLI IIM: 924 ZONA A
 RICHIEDENTI: Apennine Energy

2 d 168 A.R.-PV

RESPONSABILE DEL PRODECIMENTO: Luca Venerando Giuffrida
 BUIG: LI-9 ARRIVO: 06/08/2007 AREA: 526 Km² FOGLI IIM: 924 ZONA A
 RICHIEDENTI: Po Valley Operations PTY

d 341 C.R.-PU

RESPONSABILE DEL PRODECIMENTO: Luca Venerando Giuffrida
 BUIG: XLII-12 ARRIVO: 01/11/1998 AREA: 658,75 Km² FOGLI IIM: 960 ZONA C
 RICHIEDENTI: Puma Petroleum ZONA G

d 342 C.R.-PU

RESPONSABILE DEL PRODECIMENTO: Luca Venerando Giuffrida
 BUIG: XLV-8 ARRIVO: 01/07/2001 AREA: 716,7 Km² FOGLI IIM: 960 ZONA C
 RICHIEDENTI: Puma Petroleum

1 d 345 C.R.-MF

RESPONSABILE DEL PRODECIMENTO: Luca Venerando Giuffrida
 BUIG: XLVII-5 ARRIVO: 01/04/2003 AREA: 267,81 Km² FOGLI IIM: ZONA C
 RICHIEDENTI: Mavfair Petroleum ZONA G

1 d 346 C.R.-EA

RESPONSABILE DEL PRODECIMENTO: Luca Venerando Giuffrida
 BUIG: XLVII-8 ARRIVO: 30/07/2003 AREA: 267,81 Km² FOGLI IIM: ZONA C
 RICHIEDENTI: British Gas International BV ZONA G
 Edison
 Eni

ISTANZE PER IL CONFERIMENTO DI TITOLI MINERARI - Aggiornamento 31/gennaio/2010

d 347 C.R.-NP

RESPONSABILE DEL PRODECIMENTO: Luca Venerando Giuffrida
 BUIG: XLVII-12 ARRIVO: 30/11/2003 AREA: 391,49 Km² FOGLI IIM: ZONA C
 RICHIEDENTI: Northern Petroleum UK ZONA G

d 351 C.R.-NP

RESPONSABILE DEL PRODECIMENTO: Luca Venerando Giuffrida
 BUIG: LII-2 ARRIVO: 31/01/2008 AREA: 101,87 Km² FOGLI IIM: 917 ZONA C
 RICHIEDENTI: Northern Petroleum UK

d 352 C.R.-SL

RESPONSABILE DEL PRODECIMENTO: Rita Mancuso
 BUIG: LII-3 ARRIVO: 21/02/2008 AREA: 358,5 Km² FOGLI IIM: 948 ZONA C
 RICHIEDENTI: San Leon Energy ZONA G

d 353 C.R.-SL

RESPONSABILE DEL PRODECIMENTO: Rita Mancuso
 BUIG: LII-3 ARRIVO: 21/02/2008 AREA: 226,2 Km² FOGLI IIM: 948 ZONA C
 RICHIEDENTI: San Leon Energy

d 354 C.R.-SL

RESPONSABILE DEL PRODECIMENTO: Rita Mancuso
 BUIG: LII-3 ARRIVO: 21/02/2008 AREA: 482,5 Km² FOGLI IIM: 18 ZONA C
 RICHIEDENTI: San Leon Energy ZONA G

d 355 C.R.-SR

RESPONSABILE DEL PRODECIMENTO: Rita Mancuso
 BUIG: LII-10 ARRIVO: 30/09/2008 AREA: 465 Km² FOGLI IIM: 917 ZONA C
 RICHIEDENTI: Sviluppo Risorse Naturali ZONA G

4 d 357 C.R.-NP

RESPONSABILE DEL PRODECIMENTO: Non assegnato
 BUIG: LIII-7 ARRIVO: 30/06/2009 AREA: 134,4 Km² FOGLI IIM: 917 ZONA C
 RICHIEDENTI: Northern Petroleum UK

4 d 358 C.R.-EL

RESPONSABILE DEL PRODECIMENTO: Non assegnato
 BUIG: LIII-8 ARRIVO: 28/07/2009 AREA: 134,4 Km² FOGLI IIM: 917 ZONA C
 RICHIEDENTI: Petroceltic Elsa

d 359 C.R.-TU

RESPONSABILE DEL PRODECIMENTO: Non assegnato
 BUIG: LIII-8 ARRIVO: 31/07/2009 AREA: 697,4 Km² FOGLI IIM: 917 ZONA C
 RICHIEDENTI: Nautical Petroleum
 Transunion Petroleum Italia

d 360 C.R.-TU

RESPONSABILE DEL PRODECIMENTO: Non assegnato
 BUIG: LIII-8 ARRIVO: 31/07/2009 AREA: 464,4 Km² FOGLI IIM: 917 ZONA C
 RICHIEDENTI: Nautical Petroleum
 Transunion Petroleum Italia

d 361 C.R.-TU

RESPONSABILE DEL PRODECIMENTO: Non assegnato
 BUIG: LIII-8 ARRIVO: 31/07/2009 AREA: 639,3 Km² FOGLI IIM: 917 ZONA C
 RICHIEDENTI: Nautical Petroleum ZONA G
 Transunion Petroleum Italia

9 d 362 C.R.-NP

RESPONSABILE DEL PRODECIMENTO: Non assegnato
 BUIG: LIII-10 ARRIVO: 22/09/2009 AREA: 749,3 Km² FOGLI IIM: 948 ZONA C
 RICHIEDENTI: Northern Petroleum UK

9 d 363 C.R.-AX

RESPONSABILE DEL PRODECIMENTO: Non assegnato
 BUIG: LIV-2 ARRIVO: 29/01/2010 AREA: 749,3 Km² FOGLI IIM: 948 ZONA C
 RICHIEDENTI: Audax Energy

ISTANZE PER IL CONFERIMENTO DI TITOLI MINERARI - Aggiornamento 31/gennaio/2010

d 364 C.R.-AX

RESPONSABILE DEL PRODECIMENTO: Non assegnato
 BUIG: LIV-2 ARRIVO: 29/01/2010 AREA: 654,4 Km² FOGLI IIM: 948 ZONA C
 RICHIEDENTI: Audax Energy

d 492 B.R.-EL

RESPONSABILE DEL PRODECIMENTO: Luca Venerando Giuffrida
 BUIG: L-11 ARRIVO: 01/10/2006 AREA: 172,4 Km² FOGLI IIM: 922 ZONA B
 RICHIEDENTI: Petroceltic Elsa

d 493 B.R.-EL

RESPONSABILE DEL PRODECIMENTO: Luca Venerando Giuffrida
 BUIG: L-11 ARRIVO: 01/10/2006 AREA: 327,1 Km² FOGLI IIM: 922 ZONA B
 RICHIEDENTI: Petroceltic Elsa

d 494 B.R.-EL

RESPONSABILE DEL PRODECIMENTO: Luca Venerando Giuffrida
 BUIG: L-11 ARRIVO: 01/10/2006 AREA: 277,3 Km² FOGLI IIM: 922 ZONA B
 RICHIEDENTI: Petroceltic Elsa

d 495 B.R.-EL

RESPONSABILE DEL PRODECIMENTO: Luca Venerando Giuffrida
 BUIG: L-11 ARRIVO: 01/10/2006 AREA: 165 Km² FOGLI IIM: 922 ZONA B
 RICHIEDENTI: Petroceltic Elsa

d 496 B.R.-EL

RESPONSABILE DEL PRODECIMENTO: Luca Venerando Giuffrida
 BUIG: L-11 ARRIVO: 01/10/2006 AREA: 263,49 Km² FOGLI IIM: 922 ZONA B
 RICHIEDENTI: Petroceltic Elsa

d 497 B.R.-EL

RESPONSABILE DEL PRODECIMENTO: Luca Venerando Giuffrida
 BUIG: L-11 ARRIVO: 01/10/2006 AREA: 407,4 Km² FOGLI IIM: 922 ZONA B
 RICHIEDENTI: Petroceltic Elsa

d 498 B.R.-EL

RESPONSABILE DEL PRODECIMENTO: Luca Venerando Giuffrida
 BUIG: L-11 ARRIVO: 01/10/2006 AREA: 526,8 Km² FOGLI IIM: 922 ZONA B
 RICHIEDENTI: Petroceltic Elsa

d 499 B.R.-EL

RESPONSABILE DEL PRODECIMENTO: Luca Venerando Giuffrida
 BUIG: L-11 ARRIVO: 01/10/2006 AREA: 269,68 Km² FOGLI IIM: 922 ZONA B
 RICHIEDENTI: Petroceltic Elsa

d 500 B.R.-EL

RESPONSABILE DEL PRODECIMENTO: Luca Venerando Giuffrida
 BUIG: L-11 ARRIVO: 01/10/2006 AREA: 121,4 Km² FOGLI IIM: 922 ZONA B
 RICHIEDENTI: Petroceltic Elsa

d 503 B.R.-CS

RESPONSABILE DEL PRODECIMENTO: Luca Venerando Giuffrida
 BUIG: LI-5 ARRIVO: 26/04/2007 AREA: 137,7 Km² FOGLI IIM: 923 ZONA B
 RICHIEDENTI: Apennine Energy

d 504 B.R.-GE

RESPONSABILE DEL PRODECIMENTO: Luca Venerando Giuffrida
 BUIG: LI-12 ARRIVO: 14/11/2007 AREA: 631 Km² FOGLI IIM: 923 ZONA A
 RICHIEDENTI: Grove Energy ZONA B

d 505 B.R.-EL

RESPONSABILE DEL PRODECIMENTO: Rita Mancuso
 BUIG: LII-3 ARRIVO: 29/02/2008 AREA: 729,7 Km² FOGLI IIM: 922 ZONA B
 RICHIEDENTI: Petroceltic Elsa

ISTANZE PER IL CONFERIMENTO DI TITOLI MINERARI - Aggiornamento 31/gennaio/2010

ISTANZE DI CONCESSIONE DI COLTIVAZIONE IN TERRAFERMA

AGLAVIZZA

RESPONSABILE DEL PRODECIMENTO: Gianluigi Sanetti
 BUIG: L-7 ARRIVO: 01/06/2006 AREA: 7,32 Km² FOGLI IGM: ABRUZZO
 RICHIEDENTI: Medoilgas Civita

AGOSTA

RESPONSABILE DEL PRODECIMENTO: Fausto Ingravalle
 BUIG: XLVII-10 ARRIVO: 01/09/2003 AREA: 26,93 Km² FOGLI IGM: 77 89 EMILIA ROMAGNA
 RICHIEDENTI: Eni PERMESSO: VALLI DI COMACCHIO

BAGNACAVALLO

RESPONSABILE DEL PRODECIMENTO: Fausto Ingravalle
 BUIG: LIII-3 ARRIVO: 24/02/2009 AREA: 14,75 Km² FOGLI IGM: 89 EMILIA ROMAGNA
 RICHIEDENTI: Grove Energy PERMESSO: SAN MARCO - CASALE COCCHI

COLLE S. GIOVANNI

RESPONSABILE DEL PRODECIMENTO: Mirella Pernarella
 BUIG: LII-2 ARRIVO: 16/01/2008 AREA: 22,8 Km² FOGLI IGM: 141 ABRUZZO
 RICHIEDENTI: Eni
 Gas Plus Italiana

COLLE SANTO

RESPONSABILE DEL PRODECIMENTO: Non assegnato
 BUIG: LIII-3 ARRIVO: 24/02/2009 AREA: 35,72 Km² FOGLI IGM: 146 ABRUZZO
 RICHIEDENTI: Forest CMI PERMESSO: MONTE PALLANO

MEZZOCOLLE

RESPONSABILE DEL PRODECIMENTO: Fausto Ingravalle
 BUIG: L-8 ARRIVO: 01/07/2006 AREA: 144,9 Km² FOGLI IGM: EMILIA ROMAGNA
 RICHIEDENTI: Eni

S. ALBERTO

RESPONSABILE DEL PRODECIMENTO: Fausto Ingravalle
 BUIG: L-8 ARRIVO: 01/07/2006 AREA: 19,51 Km² FOGLI IGM: EMILIA ROMAGNA
 RICHIEDENTI: Edison

ISTANZE DI CONCESSIONE DI COLTIVAZIONE IN MARE

d 1 G.C.-AG

RESPONSABILE DEL PRODECIMENTO: Rita Mancuso
 BUIG: XLI-1 ARRIVO: 30/12/1996 AREA: 171,7 Km² FOGLI IIM: 947 ZONA G
 RICHIEDENTI: Aqip PERMESSO: G.R8.AS
 Edison

d 2 G.C.-AG

RESPONSABILE DEL PRODECIMENTO: Non assegnato
 BUIG: LIII-9 ARRIVO: 04/08/2009 AREA: 142,6 Km² FOGLI IIM: 917 ZONA G
 RICHIEDENTI: Eni PERMESSO: G.R 14.AG

d 3 G.C.-AG

RESPONSABILE DEL PRODECIMENTO: Non assegnato
 BUIG: LIII-9 ARRIVO: 04/08/2009 AREA: 145,6 Km² FOGLI IIM: 917 ZONA G
 RICHIEDENTI: Eni PERMESSO: G.R 14.AG e G.R 13.AG

d 6 F.C.-AG

RESPONSABILE DEL PRODECIMENTO: Rita Mancuso
 BUIG: LI-1 ARRIVO: 01/12/2006 AREA: 76,69 Km² FOGLI IIM: ZONA F
 RICHIEDENTI: Eni

d 23 A.C.-AG

RESPONSABILE DEL PRODECIMENTO: Rita Mancuso
 BUIG: XXXIX-3 ARRIVO: 13/02/1995 AREA: 58,32 Km² FOGLI IIM: 924 ZONA A
 RICHIEDENTI: Aqip PERMESSO: A.R80.AG

ISTANZE PER IL CONFERIMENTO DI TITOLI MINERARI - Aggiornamento 31/gennaio/2010

d 26 B.C.-AG

RESPONSABILE DEL PRODECIMENTO: Rita Mancuso
 BUIG: XXXII-3 ARRIVO: 15/02/1988 AREA: 58,48 Km² FOGLI IIM: 922 ZONA B
 RICHIEDENTI: Agip PERMESSO: B.R137.AG

d 29 B.C.-AG

RESPONSABILE DEL PRODECIMENTO: Rita Mancuso
 BUIG: L-10 ARRIVO: 19/09/2006 AREA: 27,31 Km² FOGLI IIM: ZONA B
 RICHIEDENTI: Eni

d 30 B.C.-MD

RESPONSABILE DEL PRODECIMENTO: Mirella Pernarella
 BUIG: LIII-1 ARRIVO: 18/12/2008 AREA: 144,7 Km² FOGLI IIM: 922 ZONA B
 RICHIEDENTI: Medoilgas Italia

d 35 A.C.-AG

RESPONSABILE DEL PRODECIMENTO: Non assegnato
 BUIG: XLI-4 ARRIVO: 03/03/1997 AREA: 144,17 Km² FOGLI IIM: 924 ZONA A
 RICHIEDENTI: Agip PERMESSO: A.R73.AX
 Stargas Italia
 Total Italia

d 38 A.C.-AG

RESPONSABILE DEL PRODECIMENTO: Rita Mancuso
 BUIG: L-3 ARRIVO: 01/02/2006 AREA: 54,26 Km² FOGLI IIM: ZONA A
 RICHIEDENTI: Eni

d 39 A.C.-EA

RESPONSABILE DEL PRODECIMENTO: Rita Mancuso
 BUIG: L-9 ARRIVO: 01/08/2006 AREA: 103,6 Km² FOGLI IIM: ZONA A
 RICHIEDENTI: Eni

ISTANZE DI CONCESSIONE DI STOCCAGGIO IN TERRAFERMA

BAGNOLO MELLA STOCCAGGIO

RESPONSABILE DEL PRODECIMENTO: Liliana Panei
 BUIG: LI-10 ARRIVO: 17/09/2007 AREA: 24,07 Km² FOGLI IGM: 47 LOMBARDIA
 RICHIEDENTI: Edison Stoccaqgio
 Retraogas

CORNEGLIANO STOCCAGGIO

RESPONSABILE DEL PRODECIMENTO: Liliana Panei
 BUIG: XLVI-9 ARRIVO: 01/08/2002 AREA: 24,23 Km² FOGLI IGM: 59-60 LOMBARDIA
 RICHIEDENTI: Ital Gas Storage

CUGNO LE MACINE STOCCAGGIO

RESPONSABILE DEL PRODECIMENTO: Liliana Panei
 BUIG: XLVI-9 ARRIVO: 01/08/2002 AREA: 48,16 Km² FOGLI IGM: 200 BASILICATA
 RICHIEDENTI: Geostock

PALAZZO MORONI STOCCAGGIO

RESPONSABILE DEL PRODECIMENTO: Liliana Panei
 BUIG: LII-11 ARRIVO: 03/10/2008 AREA: 4,98 Km² FOGLI IGM: 125 MARCHE
 RICHIEDENTI: Edison

POGGIOFIORITO STOCCAGGIO

RESPONSABILE DEL PRODECIMENTO: Liliana Panei
 BUIG: LI-11 ARRIVO: 26/10/2007 AREA: 10,18 Km² FOGLI IGM: 147 ABRUZZO
 RICHIEDENTI: Gas Plus Italiana

RIVARA STOCCAGGIO

RESPONSABILE DEL PRODECIMENTO: Liliana Panei
 BUIG: XLVI-8 ARRIVO: 01/07/2002 AREA: 117,14 Km² FOGLI IGM: 75 EMILIA ROMAGNA
 RICHIEDENTI: Independent Gas Management

ROMANENGO STOCCAGGIO

RESPONSABILE DEL PRODECIMENTO: Liliana Panei
 BUIG: LI-10 ARRIVO: 17/09/2007 AREA: 24,09 Km² FOGLI IGM: 46 LOMBARDIA
 RICHIEDENTI: Enel Trade

ISTANZE PER IL CONFERIMENTO DI TITOLI MINERARI - Aggiornamento 31/gennaio/2010

SAN BENEDETTO STOCCAGGIO

RESPONSABILE DEL PRODECIMENTO: Liliana Panei
 BUIG: LI-10 ARRIVO: 14/09/2007 AREA: 15,07 Km² FOGLI IGM: 133 MARCHE
 RICHIEDENTI: Acea
 Gas Plus Storage
 Gaz de France International

SERRA PIZZUTA STOCCAGGIO

RESPONSABILE DEL PRODECIMENTO: Liliana Panei
 BUIG: XLVI-9 ARRIVO: 01/08/2002 AREA: 10,15 Km² FOGLI IGM: 201 BASILICATA
 RICHIEDENTI: GeoaStock

SINARCA STOCCAGGIO

RESPONSABILE DEL PRODECIMENTO: Roberto Rocchi
 BUIG: L-7 ARRIVO: 15/06/2006 AREA: 20,43 Km² FOGLI IGM: 154 MOLISE
 RICHIEDENTI: Edison
 Gas Plus Italiana

VOLTIDO STOCCAGGIO

RESPONSABILE DEL PRODECIMENTO: Liliana Panei
 BUIG: LI-10 ARRIVO: 17/09/2007 AREA: 58,19 Km² FOGLI IGM: 61 LOMBARDIA
 RICHIEDENTI: BluGas Infrastrutture

ISTANZE DI PERMESSO DI RICERCA IN SICILIA

BIANCAVILLA

RESPONSABILE DEL PRODECIMENTO: URIG
 BUIG: LIII-7 ARRIVO: 12/06/2009 AREA: 74 Km² FOGLI IIM: SICILIA
 RICHIEDENTI: Eni Mediterranea Idrocarburi

CASTRONOVO

RESPONSABILE DEL PRODECIMENTO: URIG
 BUIG: XLVII-12 ARRIVO: 21/11/2003 AREA: 749,78 Km² FOGLI IIM: SICILIA
 RICHIEDENTI: Edison

ENNA

RESPONSABILE DEL PRODECIMENTO: URIG
 BUIG: XLI-8 ARRIVO: 04/07/1997 AREA: 467,5 Km² FOGLI IIM: SICILIA
 RICHIEDENTI: Italmin Petroli

GOLD

RESPONSABILE DEL PRODECIMENTO: URIG
 BUIG: LII-11 ARRIVO: 17/10/2008 AREA: 748,82 Km² FOGLI IIM: SICILIA
 RICHIEDENTI: F.M.G. Srl

LEBRINO

RESPONSABILE DEL PRODECIMENTO: URIG
 BUIG: XLIV-12 ARRIVO: 02/11/2000 AREA: 310 Km² FOGLI IIM: SICILIA
 RICHIEDENTI: Italmin Exploration

MONTEMAGGIORE BELSITO

RESPONSABILE DEL PRODECIMENTO: URIG
 BUIG: XLIV-10 ARRIVO: 25/09/2000 AREA: 739,6 Km² FOGLI IIM: SICILIA
 RICHIEDENTI: Eni Mediterranea Idrocarburi

PETRALIA SOPRANA

RESPONSABILE DEL PRODECIMENTO: URIG
 BUIG: LII-5 ARRIVO: 09/04/2008 AREA: 727,5 Km² FOGLI IIM: SICILIA
 RICHIEDENTI: Eni Mediterranea Idrocarburi

SCICLI

RESPONSABILE DEL PRODECIMENTO: URIG
 BUIG: LIII-6 ARRIVO: 28/05/2009 AREA: 96 Km² FOGLI IIM: SICILIA
 RICHIEDENTI: Irmínio

VITA

RESPONSABILE DEL PRODECIMENTO: URIG
 BUIG: L-6 ARRIVO: 10/05/2006 AREA: 682,1 Km² FOGLI IIM: SICILIA
 RICHIEDENTI: Edison

ISTANZE PER IL CONFERIMENTO DI TITOLI MINERARI - Aggiornamento 31/gennaio/2010

ISTANZE DI CONCESSIONE DI COLTIVAZIONE IN SICILIA

BONINCONTRO

RESPONSABILE DEL PRODECIMENTO: URIG
BUIG: I-2 ARRIVO: 01/01/1957 AREA: 32,3 Km^q FOGLI IIM: SICILIA
RICHIEDENTI: Petrex Italia

CINQUEVIE

RESPONSABILE DEL PRODECIMENTO: URIG
BUIG: I-2 ARRIVO: 01/01/1957 AREA: 71 Km^q FOGLI IIM: SICILIA
RICHIEDENTI: Eni Mediterranea Idrocarburi

PIANO LUPO

RESPONSABILE DEL PRODECIMENTO: URIG
BUIG: I-2 ARRIVO: 01/01/1957 AREA: 61,57 Km^q FOGLI IIM: SICILIA
RICHIEDENTI: Eni

ROCCA CAVALLO

RESPONSABILE DEL PRODECIMENTO: URIG
BUIG: I-2 ARRIVO: 01/01/1957 AREA: 38,1 Km^q FOGLI IIM: SICILIA
RICHIEDENTI: Eni Mediterranea Idrocarburi

ELENCO DEI TITOLI VIGENTI

L'elenco dei titoli vigenti è consultabile anche on-line sul sito web dell'UNMIG all'indirizzo:
<http://unmig.sviluppoeconomico.gov.it>

INDICE DEI TITOLI MINERARI

Aggiornamento: 31/gennaio/2010

PERMESSI DI RICERCA DI IDROCARBURI IN TERRAFERMA

DENOMINAZIONE	CODICE
A	
AGUGLIANO	535
ALIANO	492
ALTEDO	689
B	
BARDONE	546
BASTIGLIA	503
BORSANO	530
BUCCHIANICO	422
C	
CARISIO	543
CASALE COCCHI	690
CASCINA S. PIETRO	514
CASE SPARSE	694
CENTO	505
CERASA	536
CIVITA	496
CIVITAQUANA	547
COLOGNO	517
CORANA	548
CORTE DEI SIGNORI	683
CROCETTA	507
F	
FINALE EMILIA	518
FIUME ANIENE	481
FIUME ARNONE	523
FIUME BRUNA	687
FIUME TARO	533
FOSSO VALDIENNA	437
FROSINONE	445
G	
GUARDIA VOMANO	537
J	
JOLANDA DI SAVOIA	688
L	
LA PROSPERA	691
LA SACCA	702
LAGO DEL SALTO	482
LONGASTRINO	540
M	
MANDURIA	684
MASSA LOMBARDA	534
MASSAFRA	685
MASSERIA GAUDELLA	542
MONTALBANO	539
MONTE ARAZZECCA	508
MONTE LA ROSSA	365
MONTE PALLANO	531
MONTELURO	700
MONTEMARCIANO	541
MUTIGNANO	501
N	
NIBBIANO	695
NOVARA	459
O	
ORTONA	524
P	
PIZZO SCIABOLONE	701
PODERE GALLINA	697
PONTE DEI GRILLI	699
PONTE DEL DIAVOLO	698
POSTA NUOVA	545
PUNTA MARINA	705

R	
RECANATI	708
S	
SAMBUCHETO	686
SAN MARCO	525
SAN VINCENZO	510
SANTA MARGHERITA	692
SAVIO	532
SERRA S. BERNARDO	410
SETTECERRI	454
SORA	484
SULMONA	682
T	
TEANA	485
TEMPA MOLIANO	438
TERRA DEL SOLE	693
TORRENTE LA VELLA	544
TORRENTE NURE	512
TORRENTE PARMA	696
V	
VERCELLI	526
VIGEVANO	460
Z	
ZURLENGO	473

PERMESSI DI RICERCA DI IDROCARBURI IN SICILIA

DENOMINAZIONE	CODICE
C	
CASTELTERMINI	301
F	
FIUME TELLARO	302
FRIDDANI	305
P	
PASSO DI PIAZZA	304
PATERNO'	303
T	
TRESAURO	300

PERMESSI DI RICERCA DI IDROCARBURI IN MARE

DENOMINAZIONE	CODICE
A	
A.R. 78.RC	549
A.R. 80.AG	566
A.R. 81.FR	570
A.R. 87.AG	625
A.R. 91.EA	638
A.R. 92.EA	639
A.R. 93.EA	640
B	
B.R266.AG	663
B.R268.RG	671
B.R269.GC	673
C	
C.R146.NP	668
C.R147.NP	669
C.R148.VG	676
F	
F.R. 39.NP	680
F.R. 40.NP	681

G	
G.R. 13.AG	657
G.R. 14.AG	656
G.R. 15.PU	667
G.R. 17.NP	672
G.R. 18.NP	674
G.R. 19.NP	675
G.R. 20.NP	677
G.R. 21.NP	678
G.R. 22.NP	679

CONCESSIONI DI COLTIVAZIONE DI IDROCARBURI IN TERRAFERMA

DENOMINAZIONE	CODICE
A	
ALFONSINE	922
B	
BAGNOLO MELLA	905
BARIGAZZO	704
BOMBIANA	884
C	
CA' BELLAVISTA	712
CALCIANO	816
CANDELA	789
CANONICA	910
CAPO COLONNE	809
CAPPARUCCIA	933
CASA BALLEANI	731
CASA MAGGI	871
CASCINA CASTELLO	934
CASTEGGIO	889
CASTEL DI LAMA	820
CAVIAGA	890
CIGNONE	891
COLABELLA	830
COLLE DI LAURO	790
CORTEMAGGIORE	892
CUGNO LE MACINE	801
D	
DOSSO DEGLI ANGELI	902
F	
FILETTO	788
FIUME TENNA	800
FIUME TRESTE	810
FONTE S. DAMIANO	848
FORNOVO DI TARO	881
G	
GAGGIANO	904
GAGGIOLA	713
GARAGUSO	783
GORGOGNONE	928
GRECCHIA	703
I	
IL SALICE	846
L	
LUCERA	885
M	
MACCHIA DI PIERNO	852
MACERATA	829
MAFALDA	828
MANARA	886
MANCHE DI CIMALIA	779
MASSERIA ACQUASALSA	798
MASSERIA GROTTAVECCHIA	849
MASSERIA MONACO	836
MASSERIA PETRILLI	868
MASSERIA SPAVENTO	818
MASSERIA VERTICCHIO	819

MASSERIA VIORANO	874
MASSIGNANO	877
MELANICO	821
MIGLIANICO	930
MIRANDOLA	915
MISANO ADRIATICO	858
MOLINAZZO	718
MONTE CANTIERE	845
MONTE CASTELLANO	795
MONTE MORRONE	808
MONTE URANO	867
MONTE VERDESE	870
MONTE VRECCIARO	838
MONTEARDONE	878
MONTEGRANARO	875
MONTIGNANO	839
N	
NOVA SIRI SCALO	751
O	
ORSINO	834
OVANENGO	908
P	
PECORARO	843
PESSANO	911
PIETRAMALA	926
PIGAZZANO	837
POGGIO CASTIONE	749
POLICORO	859
POMPOSA	888
PONTETIDONE	894
PORTO CIVITANOVA	853
PORTO CORSINI TERRA	916
POZZA	711
Q	
QUARTO	931
R	
RAPAGNANO	730
RAVENNA TERRA	917
RECOLETA	927
RECOVATO	918
RIVALTA	919
S	
S. ANDREA	869
S. BENEDETTO DEL TRONTO	826
S. MARIA IMBARO	817
S. MARIA NUOVA	842
S. MAURO	864
S. TEODORO	857
SALGASTRI	707
SALSOMAGGIORE I	726
SALSOMAGGIORE II	725
SAN BASILE	854
SAN GERVASIO	906
SAN MARCO	862
SAN POTITO	920
SANTERNO	924
SCANZANO	865
SEDDIA D'ORLANDO	762
SERRA PIZZUTA	802
SETTALA	913
SETTEFINESTRE	841
SILLARO	935
SORESINA	897
SPLAMBERTO	914
STRANGOLAGALLI	785
T	
TEMPA ROSSA	823
TERTIVERI	804
TOMBOLO	850
TORRENTE CELONE	861
TORRENTE CIGNO	856
TORRENTE MENOCCHIA	796
TORRENTE VULGANO	805
TRESIGALLO	921
TRIGNANO	709
V	
VAL D'AGRI	932

VALLE DEL ROVELLO	876
VESCOVATO	899
VETTA	706
VILLAFORTUNA-TRECATI	900

CONCESSIONI DI COLTIVAZIONE DI IDROCARBURI IN SICILIA

DENOMINAZIONE	CODICE
B	
BRONTE - S.NICOLA	320
C	
CASE SCHILLACI	331
COMISO II	321
F	
FIUMETTO	322
G	
GAGLIANO	323
GELA	324
GIAURONE	325
I	
IRMINIO	326
L	
LIPPONE - MAZARA DEL VALLO	327
N	
NOTO	330
R	
RAGUSA	328
ROCCA CAVALLO	329
S	
S. ANNA	333
SAMPERI	332

CONCESSIONI DI COLTIVAZIONE DI IDROCARBURI IN MARE

DENOMINAZIONE	CODICE
A	
A.C. 1.AG	956
A.C. 2.AS	958
A.C. 3.AS	959
A.C. 4.AS	960
A.C. 5.AV	964
A.C. 6.AS	967
A.C. 7.AS	965
A.C. 8.ME	970
A.C. 9.AG	978
A.C. 10.AG	980
A.C. 11.AG	981
A.C. 12.AG	984
A.C. 13.AS	985
A.C. 14.AS	989
A.C. 15.AX	990
A.C. 16.AG	995
A.C. 17.AG	1000
A.C. 18.AG	1001
A.C. 19.PI	1004
A.C. 20.AG	1005
A.C. 21.AG	1006
A.C. 22.EA	1009
A.C. 23.EA	1010
A.C. 24.EA	1011
A.C. 25.EA	1012
A.C. 26.EA	1013
A.C. 27.EA	1014
A.C. 28.EA	1015
A.C. 29.EA	1016
A.C. 30.EA	1017
A.C. 31.EA	1018

A.C. 32.AG	1019
A.C. 33.AG	1021
A.C. 34.AG	1022
A.C.35.AG	1023
B	
B.C. 1.LF	954
B.C. 2.LF	957
B.C. 3.AS	961
B.C. 4.AS	962
B.C. 5.AS	966
B.C. 7.LF	968
B.C. 8.LF	971
B.C. 9.AS	973
B.C. 10.AS	977
B.C. 11.AS	979
B.C. 12.AS	988
B.C. 13.AS	986
B.C. 14.AS	987
B.C. 15.AV	993
B.C. 17.TO	996
B.C. 18.RI	997
B.C. 20.AS	1002
B.C. 21.AG	1007
B.C. 22.AG	1020
C	
C.C. 1.AG	955
C.C. 3.AG	975
C.C. 6.EO	991
CERVIA MARE	952
D	
D.C. 1.AG	963
D.C. 2.AG	972
D.C. 3.AG	976
D.C. 4.AG	983
F	
F.C. 1.AG	998
F.C. 2.AG	1003
FASCIA CERVIA MARE	953
P	
PORTO CORSINI MARE	1008

PERMESSI DI PROSPEZIONE DI IDROCARBURI IN MARE

DENOMINAZIONE	CODICE
E	
E.P. 1.SA	101
E.P. 2.SA	102

CONCESSIONI DI STOCCAGGIO DI IDROCARBURI IN TERRAFERMA

DENOMINAZIONE	CODICE
A	
ALFONSINE STOCCAGGIO	2922
B	
BORDOLANO STOCCAGGIO	2923
BRUGHERIO STOCCAGGIO	2903
C	
CELLINO STOCCAGGIO	2794
COLLALTO STOCCAGGIO	2814
CORTEMAGGIORE STOCCAGGIO	2892
F	
FIUME TRESTE STOCCAGGIO	2810
M	
MINERBIO STOCCAGGIO	2907
R	

RIPALTA STOCCAGGIO	2896
S	
SABBIONCELLO STOCCAGGIO	2921
SAN POTITO E COTIGNOLA STOCCA	2924
SERGNANO STOCCAGGIO	2912
SETTALA STOCCAGGIO	2813

**PERMESSI DI RICERCA DI RISORSE
GEOTERMICHE IN TERRAFERMA**

DENOMINAZIONE	CODICE
C	
CAPALLE	33
L	
LA FABBRICA	30
M	
MACCHIA AL TORO	31
MEZZANA	34
P	
PANTELLERIA	350

**PERMESSI DI RICERCA DI RISORSE
GEOTERMICHE IN MARE**

DENOMINAZIONE	CODICE
T	
TIRRENO MERIDIONALE 1	1

**CONCESSIONI DI COLTIVAZIONE DI
RISORSE GEOTERMICHE IN
TERRAFERMA**

DENOMINAZIONE	CODICE
B	
BAGNORE	5
BORGO PANTANO	24
C	
CANNETO	21
CESANO	27
CHIUSDINO	28
F	
FERRARA	15
L	
LARDERELLO	22
LUSTIGNANO	23
M	
MARTA	25
P	
PIANCASTAGNAIO	11
R	
RIO SECCO	12
T	
TORRE ALFINA	20
TRAVALE	26
V	
VALENTANO	19
VICENZA	17

ELENCO DEI PERMESSI DI RICERCA ACCORDATI NELLA TERRAFERMA - Aggiornamento 31/gennaio/2010

PERMESSI DI RICERCA ACCORDATI NELLA TERRAFERMA

Leggi 11 gennaio 1957, n. 6, 21 luglio 1967, n. 613 e successive modificazioni, 9 gennaio 1991, n. 9 e Decreto Legislativo 25 novembre 1996, n. 625

Nella terraferma sono vigenti n. 71 PERMESSI DI RICERCA per complessivi 22525,45 Km²

Regione	Numero permessi	Superficie (Km ²)
ABRUZZO	10	3.239,02
BASILICATA	10	1.305,76
CAMPANIA	0	73,97
EMILIA ROMAGNA	24	7.395,92
LAZIO	5	2.835,35
LOMBARDIA	7	2.536,11
MARCHE	5	1.221,19
MOLISE	0	102,34
PIEMONTE	3	1.343,86
PUGLIA	3	2.070,15
TOSCANA	1	246,89
VENETO	0	0,30

Nota:

Nel caso di titoli afferenti a due o più regioni limitime, a ciascuna di tali regioni viene attribuita la parte di area del titolo minerario ad essa afferente e l'unità mineraria viene attribuita alla regione cui compete la parte maggiore dell'area del titolo medesimo

ELENCO DEI PERMESSI DI RICERCA ACCORDATI NELLA TERRAFERMA - Aggiornamento 31/gennaio/2010

CODICE E DENOMINAZIONE DEL PERMESSO	TITOLARI DEL PERMESSO e relative quote di partecipazione (%)	PROVEDIMENTI CONCERNENTI IL PERMESSO		PERIODO DI VIGENZA	SCADENZA	AREA (Kmq)	UBICAZIONE DEL PERMESSO	
		Data	Natura del provvedimento					
MONTE LA ROSSA Nota: Sospeso.	EDISON (50) (r.u.) ENI (40) SHELL ITALIA E & P (10)	28/1/1992	Conferimento	28/1/1992	28/01/2003	208,97	BASILICATA (135) Potenza CAMPANIA (73,97) Salerno	
		4/8/1993	Cambio intestazione quota	23/4/1992	2 ^a proroga			
		2/9/1993	Trasferimento quota e nomina r.u.	1/8/1992	XXXVI - 5			
		2/9/1993	Cambio intestazione quota	4/11/1992	XXXVII - 10			
		27/12/1994	Trasferimento quota	16/11/1994	XXXVII - 10			
		2/4/1996	Trasferimento quota	8/1/1996	XL - 5			
		2/4/1996	1 ^a proroga e riduzione	28/1/1996	XL - 5			
		13/2/1998	Cambio intestazione quota	1/1/1998	XLII - 3			
		23/11/1998	Cambio intestazione quota	29/6/1998	XLII - 12			
		8/3/1999	2 ^a proroga e riduzione	28/1/1999	XLIII - 4			
		15/9/1999	Cambio intestazione quota	1/7/1999	XLIII - 10			
		24/6/2002	Prolungamento vigenza	24/6/2002	XLVI - 7			
		20/3/2003	Sospensione decorso temporale	18/11/2002	XLVII - 4			
		5/6/2003	Cambio intestazione quota	1/5/2003	XLVII - 7			
12/2/2004	Intestazione quota	1/12/2003	XLVIII - 3					
28/9/2004	Sospensione decorso temporale	18/11/2002	XLVIII - 10					

CODICE E DENOMINAZIONE DEL PERMESSO	TITOLARI DEL PERMESSO e relative quote di partecipazione (%)	PROVEDIMENTI CONCERNENTI IL PERMESSO		PERIODO DI VIGENZA	SCADENZA	AREA (Kmq)	UBICAZIONE DEL PERMESSO	
		Data	Natura del provvedimento					
SERRA S. BERNARDO Nota: Sospeso.	MEDOILGAS ITALIA (22,89) (r.u.) ENI (63,34) TOTAL ITALIA (13,77)	11/7/1994	Conferimento	11/7/1994	23/02/2008	268,56	BASILICATA (268,56) Potenza Matera	
		6/3/1995	Trasferimento quota	9/1/1995	1 ^a proroga			
		14/6/1996	Trasferimento quota e nomina r.u.	1/1/1996	XXXVIII - 8			
		14/6/1996	Cambio intestazione quota	23/1/1996	XXXIX - 4			
		5/12/1996	Trasferimento quote	14/10/1996	XL - 7			
		28/8/1997	Trasferimento quota	1/7/1997	XLI - 1			
		13/2/1998	Cambio intestazione quota	1/1/1997	XLI - 9			
		20/2/1998	Trasferimento quota	29/1/1998	XLII - 3			
		21/9/1998	Assunzione quota	24/7/1998	XLII - 10			
		5/2/1999	Trasferimento quote	30/10/1998	XLIII - 3			
		20/3/2000	Cambio intestazione quota	1/1/2000	XLIV - 4			
		29/11/2000	Cambio intestazione quota	3/3/2000	XLIV - 12			
		20/4/2001	Cambio intestazione quota	1/10/2000	XLV - 5			
		25/3/2002	Assunzione quota	7/11/2000	XLVI - 4			
		5/4/2002	Trasferimento quota	29/11/2001	XLVI - 12			
		14/6/2002	Sospensione decorrenza vigenza	11/7/2000	XLVI - 7			
		16/7/2003	Cambio intestazione quota	26/5/2003	XLVII - 8			
		10/11/2003	Trasferimento quota	30/9/2003	XLVII - 12			
		12/2/2004	Intestazione quota	1/12/2003	XLVIII - 3			
		30/6/2005	Determinazione scadenza vigenza	22/2/2005	XLIX - 7			
		30/8/2005	Trasferimento quota	26/4/2005	XLIX - 7			
		30/3/2007	1 ^a proroga e riduzione	23/2/2005	XLIX - 9			
		17/12/2007	Assunzione quota	15/1/2007	LI - 4			
16/4/2008	Sospensione decorso temporale	30/4/2007	LII - 1					
9/7/2008	Cambio intestazione quota	12/2/2008	LII - 5					
9/7/2008	Sospensione decorso temporale	30/4/2007	LII - 8					
9/7/2008	Trasferimento quote	4/2/2008	LII - 8					

ELENCO DEI PERMESSI DI RICERCA ACCORDATI NELLA TERRAFERMA - Aggiornamento 31/gennaio/2010

CODICE E DENOMINAZIONE DEL PERMESSO	TITOLARI DEL PERMESSO e relative quote di partecipazione (%)	PROVVEDIMENTI CONCERNENTI IL PERMESSO		PERIODO DI VIGENZA	SCADENZA	AREA (Km ²)	UBICAZIONE DEL PERMESSO
		Data	Natura del provvedimento				
FROSINONE	PENTEX ITALIA (20) (r.u.) ASCENT RESOURCES ITALIA (80)	1/8/1997	Conferimento	1/8/1997	1 ^a proroga	631,3	LAZIO (631,3) Roma Frosinone
		14/7/1999	Trasferimento quota	30/10/1998	XLII - 9		
		20/3/2000	Cambio intestazione quota	1/1/2000	XLIII - 8		
		29/5/2000	Approvazione programma lavoro unitario	29/5/2000	XLIV - 4		
		20/4/2001	Cambio intestazione quota	1/10/2000	XLV - 6		
		27/1/2003	Trasferimenti quote	26/6/2002	XLV - 5		
		8/10/2003	Sospensione decorso temporale	29/5/2003	XLVII - 2		
		4/10/2006	Determinazione scadenza vigenza	10/9/2006	XLVII - 11		
		29/9/2008	1 ^a proroga e riduzione	14/11/2006	L - 11		
		30/7/2009	Trasferimento quota	8/6/2009	LII - 10		
25/1/2010	Sospensione decorso temporale	3/4/2007	LIII - 8				
	Determinazione scadenza vigenza	21/3/2008	LIV - 2				

CODICE E DENOMINAZIONE DEL PERMESSO	TITOLARI DEL PERMESSO e relative quote di partecipazione (%)	PROVVEDIMENTI CONCERNENTI IL PERMESSO		PERIODO DI VIGENZA	SCADENZA	AREA (Km ²)	UBICAZIONE DEL PERMESSO
		Data	Natura del provvedimento				
SETTECERRI Nota: Sospeso	ENI (66,6666667) (r.u.) MEDOILGAS ITALIA (33,3333333)	25/9/1997	Conferimento	25/9/1997	1° periodo	882,17	ABRUZZO (638,72) Teramo MARCHE (242,85) Ascoli Piceno LAZIO (0,6) Rieti
		15/9/1999	Trasferimento quota e nomina r.u.	21/1/1999	XLII - 10		
		17/10/2000	Sospensione decorrenza vigenza	15/2/2000	XLIII - 10		
		5/4/2002	Trasferimento quota	29/11/2001	XLIV - 11		
		20/5/2003	Assunzione quota e nomina r.u.	29/4/2003	XLVI - 12		
		30/6/2005	Trasferimento quota	26/4/2005	XLVII - 6		
		16/4/2008	Cambio intestazione quota	12/2/2008	XLIX - 7		
					LII - 5		

CODICE E DENOMINAZIONE DEL PERMESSO	TITOLARI DEL PERMESSO e relative quote di partecipazione (%)	PROVVEDIMENTI CONCERNENTI IL PERMESSO		PERIODO DI VIGENZA	SCADENZA	AREA (Km ²)	UBICAZIONE DEL PERMESSO
		Data	Natura del provvedimento				
NOVARA Nota: Sospeso.	ENI (100) (r.u.)	30/1/1998	Attribuzione	1/1/1997	1° periodo	333,55	PIEMONTE (172,01) Novara LOMBARDIA (161,54) Pavia Milano
		2/4/1999	Sospensione decorrenza vigenza	1/12/1998	XLII - 2		
		20/9/2000	Determinazione scadenza vigenza	6/8/2000	XLIII - 5		
		18/10/2001	Riduzione	18/10/2001	XLIV - 10		
		27/10/2004	Sospensione decorso temporale	14/7/2004	XLV - 11		
		21/4/2005	Determinazione scadenza vigenza	31/1/2005	XLVIII - 11		
		21/4/2005	Sospensione decorso temporale	1/2/2005	XLIX - 5		

ELENCO DEI PERMESSI DI RICERCA ACCORDATI NELLA TERRAFERMA - Aggiornamento 31/gennaio/2010

CODICE E DENOMINAZIONE DEL PERMESSO	TITOLARI DEL PERMESSO e relative quote di partecipazione (%)	PROVVEDIMENTI CONCERNENTI IL PERMESSO		PERIODO DI VIGENZA	SCADENZA	AREA (Kmq)	UBICAZIONE DEL PERMESSO
		Data	Natura del provvedimento				
460 VIGEVANO Nota: Sospeso.	ENI (45) (r.u.) BG GAS INTERNATIONAL BV FILIALE ITALIANA (40) EDISON (15)	30/1/1998 17/3/2000 17/10/2000 29/11/2000 18/5/2001 25/3/2002 25/3/2002 30/7/2002	Natura del provvedimento Attribuzione Riduzione Sospensione decorrenza vigenza Trasferimento quota Trasferimento quota Trasferimento quota Trasferimento quota Determinazione data scadenza sospensione vigenza	1° periodo 1° periodo	01/06/2006	392,45	LOMBARDIA (371,45) Pavia Milano PIEMONTE (21) Novara
473		30/7/2002 20/3/2003 25/6/2003 12/2/2004 12/10/2004 30/6/2005	Determinazione scadenza vigenza Sospensione decorso temporale Determinazione scadenza vigenza Intestazione quota Sospensione decorso temporale Cambio intestazione quota	XLII - 2 XLIV - 4 XLIV - 11 XLV - 12 XLVI - 4 XLVI - 4 XLVI - 8			
473 ZURLENGO	ENI (66,66667) (r.u.) EDISON (33,33333)	16/6/1998 15/9/1999 28/2/2000 30/7/2002 30/7/2002 20/3/2003 12/2/2004 31/3/2004 21/12/2004 22/5/2008 17/9/2008	Natura del provvedimento Attribuzione Sospensione decorrenza vigenza Trasferimento quota e nomina r.u. Determinazione data scadenza sospensione vigenza Determinazione scadenza vigenza Sospensione decorso temporale Intestazione quota Determinazione scadenza vigenza Riduzione Sospensione decorso temporale Prolungamento vigenza	1° periodo 1° periodo	22/07/2009	239,27	LOMBARDIA (239,27) Cremona Brescia Bergamo
481 FIUME ANIENE Nota: Presentata istanza di proroga e di riduzione pubblicata nel B.U.I.G. Anno LII - N. 1. Sospeso.	LUMAX OIL (100) (r.u.)	21/9/1998 11/2/1999 20/3/2000 29/5/2000 20/4/2001 27/1/2003 8/10/2003 4/10/2006	Natura del provvedimento Conferimento Assunzione quote e nomina r.u. Cambio intestazione quota Approvazione programma lavoro unitario Cambio intestazione quota Trasferimento quota Sospensione decorso temporale Determinazione scadenza vigenza	1° periodo 1° periodo	05/01/2008	911,02	LAZIO (735,27) Roma Frosinone ABRUZZO (175,75) L'Aquila

ELENCO DEI PERMESSI DI RICERCA ACCORDATI NELLA TERRAFERMA - Aggiornamento 31/gennaio/2010

CODICE E DENOMINAZIONE DEL PERMESSO	TITOLARI DEL PERMESSO e relative quote di partecipazione (%)	PROVVEDIMENTI CONCERNENTI IL PERMESSO		PERIODO DI VIGENZA	SCADENZA	AREA (Kmq)	UBICAZIONE DEL PERMESSO	
		Data	Natura del provvedimento					
LAGO DEL SALTO Nota: Presentata istanza di proroga e di riduzione pubblicata nel B.U.I.G. Anno LII - N. 1. Sospeso.	LUMAX OIL (100) (r.u.)	21/9/1998	Natura del provvedimento	Decorrenza	1° periodo	05/01/2008	LAZIO (614,26) Roma Rieti ABRUZZO (303,8) L'Aquila	
			Conferimento	21/9/1998				BUIG
		10/2/1999	Assunzione quote e nomina r.u.	21/9/1998				XLII - 10
		20/3/2000	Cambio intestazione quota	1/1/2000				XLIII - 3
		29/5/2000	Approvazione programma lavoro unitario	29/5/2000				XLIV - 4
								XLV - 6
		20/4/2001	Cambio intestazione quota	1/10/2000				XLV - 5
		27/1/2003	Trasferimento quota	26/6/2002				XLVII - 2
		8/10/2003	Sospensione decorso temporale	29/5/2003				XLVII - 11
		4/10/2006	Determinazione scadenza vigenza	10/9/2006				L - 11
28/1/2010	Sospensione decorso temporale	11/8/2008	LIV - 2					

CODICE E DENOMINAZIONE DEL PERMESSO	TITOLARI DEL PERMESSO e relative quote di partecipazione (%)	PROVVEDIMENTI CONCERNENTI IL PERMESSO		PERIODO DI VIGENZA	SCADENZA	AREA (Kmq)	UBICAZIONE DEL PERMESSO	
		Data	Natura del provvedimento					
SORA Nota: Presentata istanza di proroga e di riduzione pubblicata nel B.U.I.G. Anno LII - N. 1. Sospeso.	LUMAX OIL (100) (r.u.)	21/9/1998	Natura del provvedimento	Decorrenza	1° periodo	05/01/2008	LAZIO (584,95) Frosinone ABRUZZO (310,55) L'Aquila	
			Conferimento	21/9/1998				BUIG
		10/2/1999	Assunzione quote e nomina r.u.	21/2/1998				XLII - 10
		20/3/2000	Cambio intestazione quota	1/1/2000				XLIII - 3
		29/5/2000	Approvazione programma lavoro unitario	29/5/2000				XLIV - 4
								XLV - 6
		20/4/2001	Cambio intestazione quota	1/10/2000				XLV - 5
		27/1/2003	Trasferimento quota	26/6/2002				XLVII - 2
		8/10/2003	Sospensione decorso temporale	29/5/2003				XLVII - 11
		4/10/2006	Determinazione scadenza vigenza	10/9/2006				L - 11
28/1/2010	Sospensione decorso temporale	11/8/2008	LIV - 2					

CODICE E DENOMINAZIONE DEL PERMESSO	TITOLARI DEL PERMESSO e relative quote di partecipazione (%)	PROVVEDIMENTI CONCERNENTI IL PERMESSO		PERIODO DI VIGENZA	SCADENZA	AREA (Kmq)	UBICAZIONE DEL PERMESSO	
		Data	Natura del provvedimento					
TEANA Nota: Sospeso.	TOTAL ITALIA (80) (r.u.) ENI (20)	23/9/1998	Natura del provvedimento	Decorrenza	1° periodo	23/09/2004	BASILICATA (231,04) Potenza	
			Conferimento	23/9/1998				BUIG
		4/12/1998	Rettifica	23/9/1998				XLII - 10
		10/3/1999	Cambio intestazione quota	23/9/1998				XLIII - 1
		18/11/1999	Trasferimento quota	30/6/1999				XLIII - 4
		19/10/2000	Assunzione quota	6/10/2000				XLIII - 12
		5/4/2002	Trasferimento quota	29/11/2001				XLIV - 11
		16/4/2003	Trasferimento quota e nomina r.u.	3/12/2002				XLVI - 12
		16/7/2003	Cambio intestazione quota	26/5/2003				XLVII - 5
		8/10/2004	Sospensione decorso temporale	19/7/2004				XLVII - 8
			XLVIII - 11					

ELENCO DEI PERMESSI DI RICERCA ACCORDATI NELLA TERRAFERMA - Aggiornamento 31/gennaio/2010

512	CODICE E DENOMINAZIONE DEL PERMESSO	TITOLARI DEL PERMESSO e relative quote di partecipazione (%)	PROVVEDIMENTI CONCERNENTI IL PERMESSO		PERIODO DI VIGENZA	SCADENZA	AREA (Kmq)	UBICAZIONE DEL PERMESSO
			Data	Natura del provvedimento				
	TORRENTE NURE	ENI (87,5) (r.u.) PETROREP ITALIANA (12,5)	19/2/2001 12/10/2001 25/3/2002 28/11/2003 30/6/2005 30/11/2007 30/11/2007 28/2/2008 31/8/2009	Natura del provvedimento Conferimento Trasferimento Trasferimento quota Trasferimento quota e nomina r.u. Cambio intestazione quota Nomina r.u. 1ª proroga e riduzione Trasferimento quota Assunzione quota	19/2/2001 3/8/2001 2/1/2002 17/6/2003 1/12/2004 19/2/2007 19/2/2007 28/12/2007 21/7/2009	19/02/2010	527,7	EMILIA ROMAGNA (527,7) Piacenza Parma
	CASCINA S. PIETRO	NORTHSUN ITALIA (100) (r.u.)	20/2/2001 31/10/2007 13/7/2009	Natura del provvedimento Conferimento 1ª proroga Riduzione	20/2/2001 20/2/2007 22/10/2008	20/02/2010	137,73	LOMBARDIA (137,73) Milano Lodi Cremona Bergamo
	CODOGNO	EDISON (55) (r.u.) SVILUPPO RISORSE NATURALI (25) COMPAGNIA GENERALE IDROCARBURI (20)	20/2/2001 25/3/2002 25/3/2002 28/11/2003 12/2/2004 10/1/2007 11/4/2008	Natura del provvedimento Conferimento Trasferimento quota Trasferimento quota Assunzione quote Cambio intestazione Trasferimenti quote 1ª proroga e riduzione	20/2/2001 27/9/2001 2/1/2002 1/9/2003 1/12/2003 3/5/2006 20/7/2007	20/02/2010	450,4	EMILIA ROMAGNA (100) Piacenza LOMBARDIA (350,4) Pavia Lodi Cremona
	FINALE EMILIA	FOREST - CMI (80) (r.u.) AVOBONE ITALY (20)	20/2/2001 18/6/2002 16/3/2007 28/4/2009	Natura del provvedimento Conferimento Trasferimento Sospensione decoro temporale Trasferimento quota e nomina r.u.	20/2/2001 23/4/2002 11/12/2006 6/4/2009	20/02/2007	744,55	EMILIA ROMAGNA (744,25) Modena Ferrara Bologna VENETO (0,3) Rovigo

ELENCO DEI PERMESSI DI RICERCA ACCORDATI NELLA TERRAFERMA - Aggiornamento 31/gennaio/2010

523	CODICE E DENOMINAZIONE DEL PERMESSO FIUME ARNONE	TITOLARI DEL PERMESSO e relative quote di partecipazione (%) ASCENT RESOURCES ITALIA (40) (r.u.) MEDOILGAS CIVITA (30) ITALMIN EXPLORATION (30)	PROVVEDIMENTI CONCERNENTI IL PERMESSO Data 10/7/2002 28/10/2004 30/3/2007 19/6/2008 13/10/2009 Natura del provvedimento Conferimento Trasferimento quota e nomina r.u. Trasferimento quota e nomina r.u. Trasferimento quota 1ª proroga e riduzione	PERMESSO Decorrenza 10/7/2002 21/9/2004 22/2/2007 27/2/2008 10/7/2008 BUIG XLVI - 8 XLVIII - 11 LI - 4 LII - 7 LIII - 11	PERIODO DI VIGENZA 1ª proroga 10/07/2011	SCADENZA 10/07/2011	AREA (Km ²) 268,97	UBICAZIONE DEL PERMESSO LAZIO (268,97) Roma	
524	CODICE E DENOMINAZIONE DEL PERMESSO ORTONA	TITOLARI DEL PERMESSO e relative quote di partecipazione (%) ENI (100) (r.u.)	PROVVEDIMENTI CONCERNENTI IL PERMESSO Data 10/7/2002 9/7/2008 Natura del provvedimento Conferimento Sospensione decorso temporale	PERMESSO Decorrenza 10/7/2002 11/4/2008 BUIG XLVI - 8 LII - 8	PERIODO DI VIGENZA 1ª periodo 10/07/2008	SCADENZA 10/07/2008	AREA (Km ²) 140,2	UBICAZIONE DEL PERMESSO ABRUZZO (140,2) Chieti	
	Nota: Presentata istanza di proroga pubblicata nel B.U.I.G. Anno LII - N. 6 - Sospeso.								
525	CODICE E DENOMINAZIONE DEL PERMESSO SAN MARCO	TITOLARI DEL PERMESSO e relative quote di partecipazione (%) GROVE ENERGY (100) (r.u.)	PROVVEDIMENTI CONCERNENTI IL PERMESSO Data 10/7/2002 19/2/2003 27/10/2004 19/5/2009 Natura del provvedimento Conferimento Trasferimento Trasferimento 1ª proroga	PERMESSO Decorrenza 10/7/2002 12/12/2002 30/3/2004 10/7/2008 BUIG XLVI - 8 XLVII - 3 XLVIII - 11 LIII - 6	PERIODO DI VIGENZA 1ª proroga 10/07/2011	SCADENZA 10/07/2011	AREA (Km ²) 292,54	UBICAZIONE DEL PERMESSO EMILIA ROMAGNA (292,54) Ravenna Ferrara	
	Nota: Presentata istanza di concessione di coltivazione BAGNACAVALLO pubblicata nel B.U.I.G. Anno LIII - N. 3.								
526	CODICE E DENOMINAZIONE DEL PERMESSO VERCELLI	TITOLARI DEL PERMESSO e relative quote di partecipazione (%) PETROCELTIC ELSA (50) (r.u.) ENI (50)	PROVVEDIMENTI CONCERNENTI IL PERMESSO Data 10/7/2002 16/4/2003 30/6/2005 28/2/2008 1/9/2009 Natura del provvedimento Conferimento Trasferimento quota Cambio intestazione quota Trasferimento quota e nomina r.u. 1ª proroga e riduzione	PERMESSO Decorrenza 10/7/2002 4/3/2003 1/12/2004 28/12/2007 10/7/2008 BUIG XLVI - 8 XLVII - 5 XLIX - 7 LII - 3 LIII - 10	PERIODO DI VIGENZA 1ª proroga 10/07/2011	SCADENZA 10/07/2011	AREA (Km ²) 536,7	UBICAZIONE DEL PERMESSO LOMBARDIA (189,1) Pavia PIEMONTE (347,6) Vercelli Novara Alessandria	
530	CODICE E DENOMINAZIONE DEL PERMESSO BORSANO	TITOLARI DEL PERMESSO e relative quote di partecipazione (%) PUMA PETROLEUM (100) (r.u.)	PROVVEDIMENTI CONCERNENTI IL PERMESSO Data 26/11/2003 7/6/2007 Natura del provvedimento Conferimento Trasferimento	PERMESSO Decorrenza 26/11/2003 8/1/2007 BUIG XLVII - 12 LI - 7	PERIODO DI VIGENZA 1ª periodo 26/11/2009	SCADENZA 26/11/2009	AREA (Km ²) 317,86	UBICAZIONE DEL PERMESSO LOMBARDIA (317,86) Varese Milano Como	
	Nota: Presentata istanza di proroga pubblicata nel B.U.I.G. Anno LIV - N. 1.								

ELENCO DEI PERMESSI DI RICERCA ACCORDATI NELLA TERRAFERMA - Aggiornamento 31/gennaio/2010

531	CODICE E DENOMINAZIONE DEL PERMESSO MONTE PALLANO Nota: Presentata istanza di concessione di coltivazione COLLE SANTO pubblicata nel B.U.I.G. Anno LIII - N. 3.	TITOLARI DEL PERMESSO e relative quote di partecipazione (%) FOREST - CMI (90) (r.u.) INTERGIE (10)	PROVVEDIMENTI CONCERNENTI IL PERMESSO Data 13/2/2004 8/6/2006 8/6/2006 10/1/2007 Natura del provvedimento Conferimento Sospensione decorso temporale Trasferimento quota Determinazione scadenza vigenza	PERMESSO Decorrenza 13/2/2004 24/3/2006 13/4/2006 9/6/2006 BUIG XLVIII - 3 L - 7 L - 7 LI - 2	PERIODO DI VIGENZA 1° periodo 02/05/2010	AREA (Kmq) 35,72	UBICAZIONE DEL PERMESSO ABRUZZO (35,72) Chieti
532	CODICE E DENOMINAZIONE DEL PERMESSO SAVIO Nota: Presentata istanza di proroga e di riduzione dell'area pubblicata nel B.U.I.G. Anno LIV - N. 2.	TITOLARI DEL PERMESSO e relative quote di partecipazione (%) NORTHERN PETROLEUM LIMITED (80) (r.u.) AVOBONE ITALY (20)	PROVVEDIMENTI CONCERNENTI IL PERMESSO Data 13/2/2004 7/7/2006 28/4/2009 Natura del provvedimento Conferimento Rettifica Trasferimento quota e nomina r.u.	PERMESSO Decorrenza 13/2/2004 13/2/2004 6/4/2009 BUIG XLVIII - 3 L - 8 LIII - 5	PERIODO DI VIGENZA 1° periodo 13/02/2010	AREA (Kmq) 458,92	UBICAZIONE DEL PERMESSO EMILIA ROMAGNA (458,92) Rimini Ravenna Forlì
533	CODICE E DENOMINAZIONE DEL PERMESSO FIUME TARO	TITOLARI DEL PERMESSO e relative quote di partecipazione (%) ENI (100) (r.u.)	PROVVEDIMENTI CONCERNENTI IL PERMESSO Data 24/5/2004 9/5/2005 30/6/2005 11/4/2006 10/1/2007 Natura del provvedimento Conferimento Trasferimento quote e nomina r.u. Cambio intestazione quota Assunzione quota	PERMESSO Decorrenza 24/5/2004 25/1/2005 1/12/2004 17/2/2006 25/7/2006 BUIG XLVIII - 6 XLIX - 6 XLIX - 7 L - 5 LI - 2	PERIODO DI VIGENZA 1° periodo 24/05/2010	AREA (Kmq) 443,8	UBICAZIONE DEL PERMESSO EMILIA ROMAGNA (443,8) Piacenza Parma
534	CODICE E DENOMINAZIONE DEL PERMESSO MASSA LOMBARDA	TITOLARI DEL PERMESSO e relative quote di partecipazione (%) FOREST - CMI (80) (r.u.) AVOBONE ITALY (20)	PROVVEDIMENTI CONCERNENTI IL PERMESSO Data 24/5/2004 28/4/2009 Natura del provvedimento Conferimento Trasferimento quota e nomina r.u.	PERMESSO Decorrenza 24/5/2004 6/4/2009 BUIG XLVIII - 6 LIII - 5	PERIODO DI VIGENZA 1° periodo 24/05/2010	AREA (Kmq) 397,87	UBICAZIONE DEL PERMESSO EMILIA ROMAGNA (397,87) Ravenna Ferrara Bologna
535	CODICE E DENOMINAZIONE DEL PERMESSO AGUGLIANO Nota: Presentata istanza di rinuncia pubblicata nel B.U.I.G. Anno LIII - N. 12.	TITOLARI DEL PERMESSO e relative quote di partecipazione (%) MEDOILGAS ITALIA (100) (r.u.)	PROVVEDIMENTI CONCERNENTI IL PERMESSO Data 8/10/2004 30/6/2005 16/4/2008 Natura del provvedimento Conferimento Trasferimento Intestazione	PERMESSO Decorrenza 8/10/2004 26/4/2005 12/2/2008 BUIG XLVIII - 11 XLIX - 7 LII - 5	PERIODO DI VIGENZA 1° periodo 08/10/2010	AREA (Kmq) 112,28	UBICAZIONE DEL PERMESSO MARCHE (112,28) Ancona
536	CODICE E DENOMINAZIONE DEL PERMESSO CERASA	TITOLARI DEL PERMESSO e relative quote di partecipazione (%) NORTHERN PETROLEUM LIMITED (100) (r.u.)	PROVVEDIMENTI CONCERNENTI IL PERMESSO Data 8/10/2004 7/7/2006 Natura del provvedimento Conferimento Rettifica	PERMESSO Decorrenza 8/10/2004 8/10/2004 BUIG XLVIII - 11 L - 8	PERIODO DI VIGENZA 1° periodo 08/10/2010	AREA (Kmq) 382,3	UBICAZIONE DEL PERMESSO MARCHE (382,3) Pesaro Ancona

ELENCO DEI PERMESSI DI RICERCA ACCORDATI NELLA TERRAFERMA - Aggiornamento 31/gennaio/2010

537	CODICE E DENOMINAZIONE DEL PERMESSO GUARDIA VOMANO	TITOLARI DEL PERMESSO e relative quote di partecipazione (%) MEDOILGAS ITALIA (100) (r.u.)	PROVVEDIMENTI CONCERNENTI IL PERMESSO Data 12/7/2005 16/4/2008 Natura del provvedimento Conferimento Intestazione	PERIODO DI VIGENZA 1° periodo 12/07/2011	AREA (Kmq) 91,09	UBICAZIONE DEL PERMESSO ABRUZZO (91,09) Teramo
539	CODICE E DENOMINAZIONE DEL PERMESSO MONTALBANO	TITOLARI DEL PERMESSO e relative quote di partecipazione (%) MEDOILGAS CIVITA (57,15) (r.u.) VEGA OIL (42,85)	PROVVEDIMENTI CONCERNENTI IL PERMESSO Data 8/9/1953 11/4/2006 24/1/2007 19/6/2008 12/9/2008 31/10/2008 25/9/2009 Natura del provvedimento Conferimento Cambio intestazione Trasferimento quota Trasferimento quota Nomina r.u. Assunzione quota	PERIODO DI VIGENZA 1° periodo 08/09/2011	AREA (Kmq) 165,04	UBICAZIONE DEL PERMESSO BASILICATA (165,04) Matera
540	CODICE E DENOMINAZIONE DEL PERMESSO LONGASTRINO	TITOLARI DEL PERMESSO e relative quote di partecipazione (%) NORTHERN PETROLEUM LIMITED (100) (r.u.)	PROVVEDIMENTI CONCERNENTI IL PERMESSO Data 24/10/2005 Natura del provvedimento Conferimento	PERIODO DI VIGENZA 1° periodo 24/12/2011	AREA (Kmq) 139,72	UBICAZIONE DEL PERMESSO EMILIA ROMAGNA (139,72) Ravenna Ferrara
541	CODICE E DENOMINAZIONE DEL PERMESSO MONTEMARCIANO	TITOLARI DEL PERMESSO e relative quote di partecipazione (%) MEDOILGAS ITALIA (50) (r.u.) SARP (50)	PROVVEDIMENTI CONCERNENTI IL PERMESSO Data 24/2/2006 7/6/2007 16/4/2008 Natura del provvedimento Conferimento Trasferimento quota e nomina r.u. Cambio intestazione quota	PERIODO DI VIGENZA 1° periodo 24/02/2012	AREA (Kmq) 49,4	UBICAZIONE DEL PERMESSO MARCHE (49,4) Ancona
542	CODICE E DENOMINAZIONE DEL PERMESSO MASSERIA GAUDELLA	TITOLARI DEL PERMESSO e relative quote di partecipazione (%) MEDOILGAS ITALIA (100) (r.u.)	PROVVEDIMENTI CONCERNENTI IL PERMESSO Data 27/3/2006 16/4/2008 Natura del provvedimento Conferimento Intestazione	PERIODO DI VIGENZA 1° periodo 27/03/2012	AREA (Kmq) 154,21	UBICAZIONE DEL PERMESSO BASILICATA (154,21) Matera
543	CODICE E DENOMINAZIONE DEL PERMESSO CARISTO	TITOLARI DEL PERMESSO e relative quote di partecipazione (%) PETROCELTIC ELSA (47,5) (r.u.) ENI (47,5) SOCIETÀ COSTRUZIONE CONDOTTE (5)	PROVVEDIMENTI CONCERNENTI IL PERMESSO Data 18/5/2006 28/2/2008 27/3/2009 Natura del provvedimento Conferimento Trasferimento quota e nomina r.u. Trasferimento quota	PERIODO DI VIGENZA 1° periodo 18/05/2012	AREA (Kmq) 728	UBICAZIONE DEL PERMESSO PIEMONTE (728) Vercelli Novara Biella

ELENCO DEI PERMESSI DI RICERCA ACCORDATI NELLA TERRAFERMA - Aggiornamento 31/gennaio/2010

544	CODICE E DENOMINAZIONE DEL PERMESSO TORRENTE LA VELLA Nota: Sospeso.	TITOLARI DEL PERMESSO e relative quote di partecipazione (%) EDISON (60) (r.u.) MEDOILGAS ITALIA (40)	PROVVEDIMENTI CONCERNENTI IL PERMESSO Data 31/5/2006 3/8/2006 16/4/2008 30/10/2009 Natura del provvedimento Conferimento Rettifica Cambio intestazione quota Sospensione decorso temporale	PERIODO DI VIGENZA 1° periodo L - 6 L - 9 LII - 5 LIII - 11	SCADENZA 31/05/2012	AREA (Kmq) 9,65	UBICAZIONE DEL PERMESSO BASILICATA (9,65) Matera
545	CODICE E DENOMINAZIONE DEL PERMESSO POSTA NUOVA	TITOLARI DEL PERMESSO e relative quote di partecipazione (%) VEGA OIL (100) (r.u.)	PROVVEDIMENTI CONCERNENTI IL PERMESSO Data 3/10/2006 Natura del provvedimento Conferimento	PERIODO DI VIGENZA 1° periodo L - 11	SCADENZA 03/10/2012	AREA (Kmq) 154,55	UBICAZIONE DEL PERMESSO PUGLIA (154,55) Foggia
546	CODICE E DENOMINAZIONE DEL PERMESSO BARDONE	TITOLARI DEL PERMESSO e relative quote di partecipazione (%) GAS PLUS ITALIANA (60) (r.u.) PETROREP ITALIANA (40)	PROVVEDIMENTI CONCERNENTI IL PERMESSO Data 21/5/2007 Natura del provvedimento Conferimento	PERIODO DI VIGENZA 1° periodo LI - 6	SCADENZA 21/05/2013	AREA (Kmq) 51,46	UBICAZIONE DEL PERMESSO EMILIA ROMAGNA (51,46) Parma
547	CODICE E DENOMINAZIONE DEL PERMESSO CIVITAQUANA	TITOLARI DEL PERMESSO e relative quote di partecipazione (%) VEGA OIL (65) (r.u.) PETROCELTIC ELSA (35)	PROVVEDIMENTI CONCERNENTI IL PERMESSO Data 24/7/2007 12/9/2008 26/1/2010 26/1/2010 Natura del provvedimento Conferimento Trasferimento quota e nomina r.u. Sospensione decorso temporale Determinazione scadenza vigenza	PERIODO DI VIGENZA 1° periodo LI - 8 LII - 10 LIV - 2 LIV - 2	SCADENZA 17/12/2013	AREA (Kmq) 615,37	UBICAZIONE DEL PERMESSO ABRUZZO (615,37) Teramo Pescara Chieti
548	CODICE E DENOMINAZIONE DEL PERMESSO CORANA	TITOLARI DEL PERMESSO e relative quote di partecipazione (%) ITALMIN EXPLORATION (100) (r.u.)	PROVVEDIMENTI CONCERNENTI IL PERMESSO Data 24/7/2007 Natura del provvedimento Conferimento	PERIODO DI VIGENZA 1° periodo LI - 8	SCADENZA 24/07/2013	AREA (Kmq) 476,23	UBICAZIONE DEL PERMESSO PIEMONTE (63,65) Alessandria LOMBARDIA (412,58) Pavia
682	CODICE E DENOMINAZIONE DEL PERMESSO SULMONA	TITOLARI DEL PERMESSO e relative quote di partecipazione (%) MEDOILGAS ITALIA (100) (r.u.)	PROVVEDIMENTI CONCERNENTI IL PERMESSO Data 14/8/2007 16/4/2008 Natura del provvedimento Conferimento Intestazione	PERIODO DI VIGENZA 1° periodo LI - 9 LII - 5	SCADENZA 14/08/2013	AREA (Kmq) 188,7	UBICAZIONE DEL PERMESSO ABRUZZO (188,7) L'Aquila
683	CODICE E DENOMINAZIONE DEL PERMESSO CORTE DEI SIGNORI	TITOLARI DEL PERMESSO e relative quote di partecipazione (%) ALEANNA RESOURCES (100) (r.u.)	PROVVEDIMENTI CONCERNENTI IL PERMESSO Data 28/3/2008 Natura del provvedimento Conferimento	PERIODO DI VIGENZA 1° periodo LII - 4	SCADENZA 28/03/2014	AREA (Kmq) 248,7	UBICAZIONE DEL PERMESSO EMILIA ROMAGNA (248,7) Ferrara

ELENCO DEI PERMESSI DI RICERCA ACCORDATI NELLA TERRAFERMA - Aggiornamento 31/gennaio/2010

684	CODICE E DENOMINAZIONE DEL PERMESSO MANDURIA	TITOLARI DEL PERMESSO e relative quote di partecipazione (%) ENI (100) (r.u.)	PROVVEDIMENTI CONCERNENTI IL PERMESSO Data 16/6/2008 Natura del provvedimento Conferimento	Decorrenza 16/6/2008	BUIG LII - 7	PERIODO DI VIGENZA 1° periodo 16/06/2014	SCADENZA 16/06/2014	AREA (Kmq) 959,4	UBICAZIONE DEL PERMESSO PUGLIA (959,4) Taranto Lecce
685	CODICE E DENOMINAZIONE DEL PERMESSO MASSAFRA	TITOLARI DEL PERMESSO e relative quote di partecipazione (%) ENI (100) (r.u.)	PROVVEDIMENTI CONCERNENTI IL PERMESSO Data 16/6/2008 Natura del provvedimento Conferimento	Decorrenza 16/6/2008	BUIG LII - 7	PERIODO DI VIGENZA 1° periodo 16/06/2014	SCADENZA 16/06/2014	AREA (Kmq) 956,2	UBICAZIONE DEL PERMESSO PUGLIA (956,2) Taranto Bari
686	CODICE E DENOMINAZIONE DEL PERMESSO SAMBUCHETO	TITOLARI DEL PERMESSO e relative quote di partecipazione (%) APENNINE ENERGY (95) (r.u.) PETREN (5)	PROVVEDIMENTI CONCERNENTI IL PERMESSO Data 10/7/2008 30/4/2009 Natura del provvedimento Conferimento Trasferimento quota e nomina r.u.	Decorrenza 10/7/2008 13/3/2009	BUIG LII - 8 LIII - 5	PERIODO DI VIGENZA 1° periodo 10/07/2014	SCADENZA 10/07/2014	AREA (Kmq) 147,35	UBICAZIONE DEL PERMESSO MARCHE (147,35) Macerata Ancona
687	CODICE E DENOMINAZIONE DEL PERMESSO FIUME BRUNA	TITOLARI DEL PERMESSO e relative quote di partecipazione (%) INDIPENDENT ENERGY SOLUTIONS (100) (r.u.)	PROVVEDIMENTI CONCERNENTI IL PERMESSO Data 8/8/2008 Natura del provvedimento Conferimento	Decorrenza 8/8/2008	BUIG LII - 9	PERIODO DI VIGENZA 1° periodo 08/08/2014	SCADENZA 08/08/2014	AREA (Kmq) 246,87	UBICAZIONE DEL PERMESSO TOSCANA (246,87) Grosseto
688	CODICE E DENOMINAZIONE DEL PERMESSO JOLANDA DI SAVOIA	TITOLARI DEL PERMESSO e relative quote di partecipazione (%) GEOGAS (100) (r.u.)	PROVVEDIMENTI CONCERNENTI IL PERMESSO Data 10/9/2008 Natura del provvedimento Conferimento	Decorrenza 10/9/2008	BUIG LII - 10	PERIODO DI VIGENZA 1° periodo 10/09/2014	SCADENZA 10/09/2014	AREA (Kmq) 119,5	UBICAZIONE DEL PERMESSO EMILIA ROMAGNA (119,5) Ferrara
689	CODICE E DENOMINAZIONE DEL PERMESSO ALTEDO	TITOLARI DEL PERMESSO e relative quote di partecipazione (%) COMPAGNIA GENERALE IDROCARBURI (100) (r.u.)	PROVVEDIMENTI CONCERNENTI IL PERMESSO Data 22/9/2008 Natura del provvedimento Conferimento	Decorrenza 22/9/2008	BUIG LII - 10	PERIODO DI VIGENZA 1° periodo 22/09/2014	SCADENZA 22/09/2014	AREA (Kmq) 190,87	UBICAZIONE DEL PERMESSO EMILIA ROMAGNA (190,87) Ferrara Bologna
690	CODICE E DENOMINAZIONE DEL PERMESSO CASALE COCCHI	TITOLARI DEL PERMESSO e relative quote di partecipazione (%) GROVE ENERGY (100) (r.u.)	PROVVEDIMENTI CONCERNENTI IL PERMESSO Data 22/9/2008 Natura del provvedimento Conferimento	Decorrenza 22/9/2008	BUIG LII - 10	PERIODO DI VIGENZA 1° periodo 22/09/2014	SCADENZA 22/09/2014	AREA (Kmq) 2,45	UBICAZIONE DEL PERMESSO EMILIA ROMAGNA (2,45) Ravenna

ELENCO DEI PERMESSI DI RICERCA ACCORDATI NELLA TERRAFERMA - Aggiornamento 31/gennaio/2010

691	CODICE E DENOMINAZIONE DEL PERMESSO LA PROSPERA	TITOLARI DEL PERMESSO e relative quote di partecipazione (%) NORTHSUN ITALIA (100) (r.u.)	Data 22/9/2008	PROVVEDIMENTI CONCERNENTI IL PERMESSO Natura del provvedimento Conferimento	Decorrenza 22/9/2008	BUIG LII - 10	PERIODO DI VIGENZA 1° periodo	SCADENZA 22/09/2014	AREA (Kmq) 104,87	UBICAZIONE DEL PERMESSO EMILIA ROMAGNA (104,87) Ferrara
692	CODICE E DENOMINAZIONE DEL PERMESSO SANTA MARGHERITA	TITOLARI DEL PERMESSO e relative quote di partecipazione (%) SVILUPPO RISORSE NATURALI (100) (r.u.)	Data 22/9/2008	PROVVEDIMENTI CONCERNENTI IL PERMESSO Natura del provvedimento Conferimento	Decorrenza 22/9/2008	BUIG LII - 10	PERIODO DI VIGENZA 1° periodo	SCADENZA 22/09/2014	AREA (Kmq) 308,83	UBICAZIONE DEL PERMESSO EMILIA ROMAGNA (308,83) Parma
693	CODICE E DENOMINAZIONE DEL PERMESSO TERRA DEL SOLE	TITOLARI DEL PERMESSO e relative quote di partecipazione (%) NORTHSUN ITALIA (100) (r.u.)	Data 22/9/2008	PROVVEDIMENTI CONCERNENTI IL PERMESSO Natura del provvedimento Conferimento	Decorrenza 22/9/2008	BUIG LII - 10	PERIODO DI VIGENZA 1° periodo	SCADENZA 22/09/2014	AREA (Kmq) 214,85	UBICAZIONE DEL PERMESSO EMILIA ROMAGNA (214,85) Ravenna Forlì-Cesena
694	CODICE E DENOMINAZIONE DEL PERMESSO CASE SPARSE	TITOLARI DEL PERMESSO e relative quote di partecipazione (%) PETROCELTIC ELSA (100) (r.u.)	Data 7/10/2008	PROVVEDIMENTI CONCERNENTI IL PERMESSO Natura del provvedimento Conferimento	Decorrenza 7/10/2008	BUIG LII - 11	PERIODO DI VIGENZA 1° periodo	SCADENZA 07/10/2014	AREA (Kmq) 24,2	UBICAZIONE DEL PERMESSO PIEMONTE (11,6) Novara LOMBARDIA (12,6) Pavia
695	CODICE E DENOMINAZIONE DEL PERMESSO NIBBIANO	TITOLARI DEL PERMESSO e relative quote di partecipazione (%) EDISON (100) (r.u.)	Data 29/10/2008	PROVVEDIMENTI CONCERNENTI IL PERMESSO Natura del provvedimento Conferimento	Decorrenza 29/10/2008	BUIG LII - 11	PERIODO DI VIGENZA 1° periodo	SCADENZA 29/10/2014	AREA (Kmq) 746,49	UBICAZIONE DEL PERMESSO EMILIA ROMAGNA (402,91) Piacenza LOMBARDIA (343,58) Pavia
696	CODICE E DENOMINAZIONE DEL PERMESSO TORRENTE PARMA	TITOLARI DEL PERMESSO e relative quote di partecipazione (%) EDISON (100) (r.u.)	Data 29/10/2008	PROVVEDIMENTI CONCERNENTI IL PERMESSO Natura del provvedimento Conferimento	Decorrenza 29/10/2008	BUIG LII - 11	PERIODO DI VIGENZA 1° periodo	SCADENZA 29/10/2014	AREA (Kmq) 666,22	UBICAZIONE DEL PERMESSO EMILIA ROMAGNA (666,2) Reggio Emilia Parma TOSCANA (0,02) Massa Carrara

ELENCO DEI PERMESSI DI RICERCA ACCORDATI NELLA TERRAFERMA - Aggiornamento 31/gennaio/2010

697	CODICE E DENOMINAZIONE DEL PERMESSO PODERE GALLINA	TITOLARI DEL PERMESSO e relative quote di partecipazione (%) PO VALLEY OPERATIONS PTY (100) (r.u.)	Data 2/12/2008	PROVVEDIMENTI CONCERNENTI IL PERMESSO Natura del provvedimento Conferimento	Decorrenza 2/12/2008	BUIG LIII - 1	PERIODO DI VIGENZA 1° periodo	SCADENZA 02/12/2014	AREA (Kmq) 506,2	UBICAZIONE DEL PERMESSO EMILIA ROMAGNA (506,2) Ferrara Bologna
698	CODICE E DENOMINAZIONE DEL PERMESSO PONTE DEL DIAVOLO	TITOLARI DEL PERMESSO e relative quote di partecipazione (%) ALEANNA RESOURCES (100) (r.u.)	Data 2/2/2009	PROVVEDIMENTI CONCERNENTI IL PERMESSO Natura del provvedimento Conferimento	Decorrenza 2/2/2009	BUIG LIII - 3	PERIODO DI VIGENZA 1° periodo	SCADENZA 02/02/2015	AREA (Kmq) 199,8	UBICAZIONE DEL PERMESSO EMILIA ROMAGNA (199,8) Ferrara
699	CODICE E DENOMINAZIONE DEL PERMESSO PONTE DEI GRILLI	TITOLARI DEL PERMESSO e relative quote di partecipazione (%) ALEANNA RESOURCES (100) (r.u.)	Data 2/2/2009	PROVVEDIMENTI CONCERNENTI IL PERMESSO Natura del provvedimento Conferimento	Decorrenza 2/2/2009	BUIG LIII - 4	PERIODO DI VIGENZA 1° periodo	SCADENZA 02/02/2015	AREA (Kmq) 258,45	UBICAZIONE DEL PERMESSO EMILIA ROMAGNA (258,45) Ravenna Forlì-Cesena Bologna
700	CODICE E DENOMINAZIONE DEL PERMESSO MONTELURO	TITOLARI DEL PERMESSO e relative quote di partecipazione (%) PETREN (100) (r.u.)	Data 15/7/2009	PROVVEDIMENTI CONCERNENTI IL PERMESSO Natura del provvedimento Conferimento	Decorrenza 15/7/2009	BUIG LIII - 8	PERIODO DI VIGENZA 1° periodo	SCADENZA 15/07/2015	AREA (Kmq) 364,86	UBICAZIONE DEL PERMESSO MARCHE (287,01) Pesaro EMILIA ROMAGNA (77,85) Rimini
701	CODICE E DENOMINAZIONE DEL PERMESSO PIZZO SCIABOLONE	TITOLARI DEL PERMESSO e relative quote di partecipazione (%) GAS PLUS ITALIANA (100) (r.u.)	Data 5/10/2009 26/10/2009	PROVVEDIMENTI CONCERNENTI IL PERMESSO Natura del provvedimento Conferimento Rettifica	Decorrenza 5/10/2009 5/10/2009	BUIG LIII - 11 LIII - 11	PERIODO DI VIGENZA 1° periodo	SCADENZA 26/10/2015	AREA (Kmq) 96,22	UBICAZIONE DEL PERMESSO BASILICATA (96,22) Matera
702	CODICE E DENOMINAZIONE DEL PERMESSO LA SACCA	TITOLARI DEL PERMESSO e relative quote di partecipazione (%) NORTHERN PETROLEUM LIMITED (100) (r.u.)	Data 22/12/2009	PROVVEDIMENTI CONCERNENTI IL PERMESSO Natura del provvedimento Conferimento	Decorrenza 22/12/2009	BUIG LIV - 1	PERIODO DI VIGENZA 1° periodo	SCADENZA 22/12/2015	AREA (Kmq) 52,35	UBICAZIONE DEL PERMESSO
705	CODICE E DENOMINAZIONE DEL PERMESSO PUNTA MARINA	TITOLARI DEL PERMESSO e relative quote di partecipazione (%) NORTHERN PETROLEUM LIMITED (100) (r.u.)	Data 22/12/2009	PROVVEDIMENTI CONCERNENTI IL PERMESSO Natura del provvedimento Conferimento	Decorrenza 22/12/2009	BUIG LIV - 1	PERIODO DI VIGENZA 1° periodo	SCADENZA 22/12/2015	AREA (Kmq) 29,7	UBICAZIONE DEL PERMESSO

ELENCO DEI PERMESSI DI RICERCA ACCORDATI NELLA TERRAFERMA - Aggiornamento 31/gennaio/2010

708

CODICE E DENOMINAZIONE DEL PERMESSO	TITOLARI DEL PERMESSO e relative quote di partecipazione (%)	PROVVEDIMENTI CONCERNENTI IL PERMESSO		PERIODO DI VIGENZA	SCADENZA	AREA (Km ^q)	UBICAZIONE DEL PERMESSO
		Natura del provvedimento	Decorrenza				
RECANATI	COSTRUZIONI CONDOTTE (100) (r.u.)	Conferimento	25/1/2010	1° periodo	25/01/2016	72,54	

ELENCO DEI PERMESSI DI RICERCA ACCORDATI IN SICILIA - Aggiornamento 31/gennaio/2010

PERMESSI DI RICERCA ACCORDATI IN SICILIA

Legge Regionale 20 marzo 1950 n.30 e successive modificazioni

In Sicilia sono vigenti n. 6 PERMESSI DI RICERCA per complessivi 3838,22 Km²

Regione	Numero permessi	Superficie (Km ²)
SICILIA	6	3.662,48

ELENCO DEI PERMESSI DI RICERCA ACCORDATI IN SICILIA - Aggiornamento 31/gennaio/2010

300	CODICE E DENOMINAZIONE DEL PERMESSO TRESAURO Nota: Proroga in istruttoria	TITOLARI DEL PERMESSO e relative quote di partecipazione (%) ENI MEDITERRANEA IDROCARBURI (100) (r.u.)	PROVVEDIMENTI CONCERNENTI IL PERMESSO Data Natura del provvedimento Decorrenza BUIG	PERIODO DI VIGENZA 2 ^a proroga	SCADENZA 20/02/2010	AREA (Kmq) 102,23	UBICAZIONE DEL PERMESSO SICILIA (102,23) Ragusa
301	CODICE E DENOMINAZIONE DEL PERMESSO CASTELTERMINI	TITOLARI DEL PERMESSO e relative quote di partecipazione (%) ENI MEDITERRANEA IDROCARBURI (100) (r.u.)	PROVVEDIMENTI CONCERNENTI IL PERMESSO Data Natura del provvedimento Decorrenza BUIG	PERIODO DI VIGENZA 1 ^a proroga	SCADENZA 11/01/2010	AREA (Kmq) 669,32	UBICAZIONE DEL PERMESSO SICILIA (669,32) Enna Agrigento Palermo Caltanissetta
302	CODICE E DENOMINAZIONE DEL PERMESSO FIUME TELLARO	TITOLARI DEL PERMESSO e relative quote di partecipazione (%) PANTHER EUREKA (100) (r.u.)	PROVVEDIMENTI CONCERNENTI IL PERMESSO Data Natura del provvedimento Decorrenza BUIG	PERIODO DI VIGENZA 1° periodo	SCADENZA 29/07/2010	AREA (Kmq) 740	UBICAZIONE DEL PERMESSO SICILIA (740) Catania Siracusa Ragusa
303	CODICE E DENOMINAZIONE DEL PERMESSO PATERNO'	TITOLARI DEL PERMESSO e relative quote di partecipazione (%) EDISON (100) (r.u.)	PROVVEDIMENTI CONCERNENTI IL PERMESSO Data Natura del provvedimento Decorrenza BUIG	PERIODO DI VIGENZA 1° periodo	SCADENZA 30/03/2012	AREA (Kmq) 734,8	UBICAZIONE DEL PERMESSO SICILIA (734,8) Enna Catania
304	CODICE E DENOMINAZIONE DEL PERMESSO PASSO DI PIAZZA	TITOLARI DEL PERMESSO e relative quote di partecipazione (%) ENI MEDITERRANEA IDROCARBURI (100) (r.u.)	PROVVEDIMENTI CONCERNENTI IL PERMESSO Data Natura del provvedimento Decorrenza BUIG	PERIODO DI VIGENZA 1° periodo	SCADENZA 29/04/2015	AREA (Kmq) 900,31	UBICAZIONE DEL PERMESSO SICILIA (734,13) Catania Enna Ragusa Caltanissetta
305	CODICE E DENOMINAZIONE DEL PERMESSO FRIDDANI Nota: ex Morgantina	TITOLARI DEL PERMESSO e relative quote di partecipazione (%) ENI MEDITERRANEA IDROCARBURI (100) (r.u.)	PROVVEDIMENTI CONCERNENTI IL PERMESSO Data Natura del provvedimento Decorrenza BUIG	PERIODO DI VIGENZA 1° periodo	SCADENZA 29/04/2015	AREA (Kmq) 691,56	UBICAZIONE DEL PERMESSO SICILIA (682) Caltanissetta Enna Catania

ELENCO DEI PERMESSI DI RICERCA ACCORDATI NEL SOTTOFONDO MARINO - Aggiornamento 31/gennaio/2010

PERMESSI DI RICERCA ACCORDATI NEL SOTTOFONDO MARINO

Leggi 11 gennaio 1957, n. 6, 21 luglio 1967, n. 613 e successive modificazioni, 9 gennaio 1991, n. 9 e Decreto Legislativo 25 novembre 1996, n. 625

Nel sottofondo marino sono vigenti n. 24 PERMESSI DI RICERCA per complessivi 11006,06 Km²

Zona marina	Numero permessi	Superficie (Km ²)
ZONA A	7	1.257,64
ZONA B	3	827,23
ZONA C	3	1.805,73
ZONA D	0	357,81
ZONA F	2	1.111,33
ZONA G	9	5.646,32

Nota:

Nel caso di titoli afferenti a due o più zone finitime, a ciascuna di tali zone viene attribuita la parte di area del titolo minerario ad essa afferente e l'unità mineraria viene attribuita alla zona cui compete la parte maggiore dell'area del titolo medesimo

ELENCO DEI PERMESSI DI RICERCA ACCORDATI NEL SOTTOFONDO MARINO - Aggiornamento 31/gennaio/2010

668	CODICE E DENOMINAZIONE DEL PERMESSO C.R146.NP	TITOLARI DEL PERMESSO e relative quote di partecipazione (%) NORTHERN PETROLEUM LIMITED (100) (r.u.)	PROVVEDIMENTI CONCERNENTI IL PERMESSO Data 28/9/2004 4/7/2006 Natura del provvedimento Conferimento Rettificazione	PERIODO DI VIGENZA 1° periodo XLVIII - 11 L - 8	SCADENZA 28/09/2010	AREA (Kmq) 620,31	UBICAZIONE DEL PERMESSO ZONA C (620,31)
669	CODICE E DENOMINAZIONE DEL PERMESSO C.R147.NP	TITOLARI DEL PERMESSO e relative quote di partecipazione (%) NORTHERN PETROLEUM LIMITED (100) (r.u.)	PROVVEDIMENTI CONCERNENTI IL PERMESSO Data 30/9/2004 Natura del provvedimento Conferimento	PERIODO DI VIGENZA 1° periodo XLVIII - 11	SCADENZA 30/09/2010	AREA (Kmq) 637,18	UBICAZIONE DEL PERMESSO ZONA C (452,18) ZONA G (185)
671	CODICE E DENOMINAZIONE DEL PERMESSO B.R268.RG	TITOLARI DEL PERMESSO e relative quote di partecipazione (%) PETROCELTIC ELSA (40) (r.u.) VEGA OIL (60)	PROVVEDIMENTI CONCERNENTI IL PERMESSO Data 24/3/2005 11/4/2006 6/11/2006 28/1/2010 Natura del provvedimento Conferimento Cambio intestazione Trasferimento quota e nomina r.u. Trasferimento r.u.	PERIODO DI VIGENZA 1° periodo XLIX - 4 L - 5 L - 12 LIV - 2	SCADENZA 24/03/2011	AREA (Kmq) 126,68	UBICAZIONE DEL PERMESSO ZONA B (126,68)
672	CODICE E DENOMINAZIONE DEL PERMESSO G.R. 17.NP	TITOLARI DEL PERMESSO e relative quote di partecipazione (%) NORTHERN PETROLEUM LIMITED (45) (r.u.) SHELL ITALIA E & P (55)	PROVVEDIMENTI CONCERNENTI IL PERMESSO Data 24/3/2005 4/7/2006 25/3/2009 7/4/2009 Natura del provvedimento Conferimento Rettificazione Trasferimento quota e nomina r.u. Approvazione programma lavoro unitario	PERIODO DI VIGENZA 1° periodo XLIX - 4 LII - 4 LIII - 5	SCADENZA 24/03/2011	AREA (Kmq) 708,62	UBICAZIONE DEL PERMESSO ZONA G (708,62)
673	CODICE E DENOMINAZIONE DEL PERMESSO B.R269.GC	TITOLARI DEL PERMESSO e relative quote di partecipazione (%) MEDOILGAS ITALIA (100) (r.u.)	PROVVEDIMENTI CONCERNENTI IL PERMESSO Data 5/5/2005 28/7/2005 16/4/2008 Natura del provvedimento Conferimento Trasferimento Intestazione	PERIODO DI VIGENZA 1° periodo XLIX - 6 XLIX - 8 LII - 5	SCADENZA 05/05/2011	AREA (Kmq) 271,25	UBICAZIONE DEL PERMESSO ZONA B (271,25)
674	CODICE E DENOMINAZIONE DEL PERMESSO G.R. 18.NP	TITOLARI DEL PERMESSO e relative quote di partecipazione (%) NORTHERN PETROLEUM LIMITED (45) (r.u.) SHELL ITALIA E & P (55)	PROVVEDIMENTI CONCERNENTI IL PERMESSO Data 10/5/2005 4/7/2006 25/3/2009 7/4/2009 Natura del provvedimento Conferimento Rettificazione Trasferimento quota e nomina r.u. Approvazione programma lavoro unitario	PERIODO DI VIGENZA 1° periodo XLIX - 6 L - 8 LIII - 4 LIII - 5	SCADENZA 10/05/2011	AREA (Kmq) 736,88	UBICAZIONE DEL PERMESSO ZONA G (736,88)

ELENCO DEI PERMESSI DI RICERCA ACCORDATI NEL SOTTOFONDO MARINO - Aggiornamento 31/gennaio/2010

675	CODICE E DENOMINAZIONE DEL PERMESSO G.R 19.NP	TITOLARI DEL PERMESSO e relative quote di partecipazione (%) NORTHERN PETROLEUM LIMITED (45) (r.u.) SHELL ITALIA E & P (55)	PROVVEDIMENTI CONCERNENTI IL PERMESSO Data 11/5/2005 4/7/2006 25/3/2009 7/4/2009 Natura del provvedimento Conferimento Rettifica Trasferimento quota e nomina r.u. Approvazione programma lavoro unitario	PERIODO DI VIGENZA 1° periodo	SCADENZA 11/05/2011	AREA (Kmq) 709,61	UBICAZIONE DEL PERMESSO ZONA G (709,61)
676	CODICE E DENOMINAZIONE DEL PERMESSO C.R148.VG	TITOLARI DEL PERMESSO e relative quote di partecipazione (%) VEGA OIL (100) (r.u.)	PROVVEDIMENTI CONCERNENTI IL PERMESSO Data 27/11/2006 Natura del provvedimento Conferimento	PERIODO DI VIGENZA 1° periodo	SCADENZA 27/11/2012	AREA (Kmq) 336,98	UBICAZIONE DEL PERMESSO ZONA C (336,98)
677	CODICE E DENOMINAZIONE DEL PERMESSO G.R 20.NP	TITOLARI DEL PERMESSO e relative quote di partecipazione (%) NORTHERN PETROLEUM LIMITED (30) (r.u.) SHELL ITALIA E & P (70)	PROVVEDIMENTI CONCERNENTI IL PERMESSO Data 14/2/2007 25/3/2009 Natura del provvedimento Conferimento Trasferimento quota e nomina r.u.	PERIODO DI VIGENZA 1° periodo	SCADENZA 14/02/2013	AREA (Kmq) 743,81	UBICAZIONE DEL PERMESSO ZONA C (230,2) ZONA G (513,61)
678	CODICE E DENOMINAZIONE DEL PERMESSO G.R 21.NP	TITOLARI DEL PERMESSO e relative quote di partecipazione (%) NORTHERN PETROLEUM LIMITED (30) (r.u.) SHELL ITALIA E & P (70)	PROVVEDIMENTI CONCERNENTI IL PERMESSO Data 14/2/2007 25/3/2009 Natura del provvedimento Conferimento Trasferimento quota e nomina r.u.	PERIODO DI VIGENZA 1° periodo	SCADENZA 14/02/2013	AREA (Kmq) 742,7	UBICAZIONE DEL PERMESSO ZONA G (742,7)
679	CODICE E DENOMINAZIONE DEL PERMESSO G.R 22.NP	TITOLARI DEL PERMESSO e relative quote di partecipazione (%) NORTHERN PETROLEUM LIMITED (30) (r.u.) SHELL ITALIA E & P (70)	PROVVEDIMENTI CONCERNENTI IL PERMESSO Data 14/2/2007 25/3/2009 Natura del provvedimento Conferimento Trasferimento quota e nomina r.u.	PERIODO DI VIGENZA 1° periodo	SCADENZA 14/02/2013	AREA (Kmq) 726,9	UBICAZIONE DEL PERMESSO ZONA C (132,3) ZONA G (594,6)
680	CODICE E DENOMINAZIONE DEL PERMESSO F.R 39.NP	TITOLARI DEL PERMESSO e relative quote di partecipazione (%) NORTHERN PETROLEUM LIMITED (100) (r.u.)	PROVVEDIMENTI CONCERNENTI IL PERMESSO Data 21/6/2007 Natura del provvedimento Conferimento	PERIODO DI VIGENZA 1° periodo	SCADENZA 21/06/2013	AREA (Kmq) 734,5	UBICAZIONE DEL PERMESSO ZONA D (135) ZONA F (599,5)

ELENCO DEI PERMESSI DI RICERCA ACCORDATI NEL SOTTOFONDO MARINO - Aggiornamento 31/gennaio/2010

681

CODICE E DENOMINAZIONE DEL PERMESSO	TITOLARI DEL PERMESSO e relative quote di partecipazione (%)	PROVVEDIMENTI CONCERNENTI IL PERMESSO		PERIODO DI VIGENZA	SCADENZA	AREA (Km ²)	UBICAZIONE DEL PERMESSO
		Data	Natura del provvedimento				
F. R. 40.NP	NORTHERN PETROLEUM LIMITED (100) (r.u.)	22/6/2007	Conferimento	22/6/2007	LI - 7	734,64	ZONA D (222,81) ZONA F (511,83)

ELENCO DELLE CONCESSIONI DI COLTIVAZIONE ACCORDATE NELLA TERRAFERMA - Aggiornamento 31/gennaio/2010

CONCESSIONI DI COLTIVAZIONE ACCORDATE NELLA TERRAFERMA

Leggi 21 luglio 1967, n. 613 e successive modificazioni, 9 gennaio 1991, n. 9 e Decreto Legislativo 25 novembre 1996, n. 625

Nella terraferma sono vigenti n. 118 CONCESSIONI DI COLTIVAZIONE per complessivi 8622,14 Km²

Regione	Numero concessioni	Superficie (Km ²)
ABRUZZO	6	491,20
BASILICATA	21	2.120,89
CALABRIA	2	103,43
EMILIA ROMAGNA	35	1.597,15
LAZIO	1	41,14
LOMBARDIA	13	988,15
MARCHE	18	1.134,86
MOLISE	4	336,19
PIEMONTE	1	77,71
PUGLIA	14	1.253,31
TOSCANA	2	307,84
VENETO	1	164,32
ZONA A	0	5,95

Nota:

Nel caso di titoli afferenti a due o più regioni limitime, a ciascuna di tali regioni viene attribuita la parte di area del titolo minerario ad essa afferente e l'unità mineraria viene attribuita alla regione cui compete la parte maggiore dell'area del titolo medesimo

ELENCO DELLE CONCESSIONI DI COLTIVAZIONE ACCORDATE NELLA TERRAFERMA - Aggiornamento 31/gennaio/2010

707	CODICE E DENOMINAZIONE DELLA CONCESSIONE	TITOLARI DELLA CONCESSIONE e relative quote di partecipazione (%)	PROVVEDIMENTI CONCERNENTI LA CONCESSIONE		PERIODO DI VIGENZA	SCADENZA	AREA (Kmq)	UBICAZIONE DELLA CONCESSIONE
			Data	Natura del provvedimento				
	SALGASTRI	LAZZI GAS (100) (r.u.)	24/10/1938	Natura del provvedimento Conferimento	24/10/1938	24/10/2008	11,45	EMILIA ROMAGNA (11,45) Bologna
	Nota: Presentata istanza di proroga pubblicata nel B.U.I.G. Anno LIII - N. 4.		8/10/1943	Ampliamento	8/10/1943			
			6/6/1960	Assoggettamento L. 6/57	13/2/1957			
			6/6/1960	Trasferimento	6/6/1960			
			23/10/1961	Riduzione	23/10/1961			
			31/7/1962	Riduzione	31/7/1962			
			24/5/1963	Riassoggettamento R.D. 1443/27	23/8/1962			
			5/12/1968	Rinnovo	24/10/1968			
			1/4/1994	Rinnovo	24/10/1983			
			1/4/1994	Cambio intestazione	28/11/1990			
			20/8/1998	Riassoggettamento L. 6/57	1/1/1997			
			11/9/2006	Proroga	24/10/2003			

709	CODICE E DENOMINAZIONE DELLA CONCESSIONE	TITOLARI DELLA CONCESSIONE e relative quote di partecipazione (%)	PROVVEDIMENTI CONCERNENTI LA CONCESSIONE		PERIODO DI VIGENZA	SCADENZA	AREA (Kmq)	UBICAZIONE DELLA CONCESSIONE
			Data	Natura del provvedimento				
	TRIGNANO	SOMIFA-SOCIETÀ MINERARIA FANANESE (100) (r.u.)	18/3/1955	Natura del provvedimento Conferimento	18/3/1955	19/03/2010	0,67	EMILIA ROMAGNA (0,67) Modena
	Nota: Presentata istanza di proroga pubblicata nel B.U.I.G. Anno LIII - N. 12.		30/12/1959	Assoggettamento L. 6/57	13/2/1957			
			24/5/1963	Riassoggettamento R.D. 1443/27	23/8/1962			
			22/4/1971	Rinnovo	18/3/1970			
			23/3/1981	Rinnovo	18/3/1980			
			11/11/1986	Trasferimento titolarità	11/11/1986			
			1/4/1994	Rinnovo	19/3/1990			
			31/1/1996	Rinnovo	19/3/1995			
			20/8/1998	Riassoggettamento L. 6/57	1/1/1997			
			25/6/2007	Proroga	19/3/2005			
			5/2/2009	Trasferimento	13/8/2008			

711	CODICE E DENOMINAZIONE DELLA CONCESSIONE	TITOLARI DELLA CONCESSIONE e relative quote di partecipazione (%)	PROVVEDIMENTI CONCERNENTI LA CONCESSIONE		PERIODO DI VIGENZA	SCADENZA	AREA (Kmq)	UBICAZIONE DELLA CONCESSIONE
			Data	Natura del provvedimento				
	POZZA	CH4 LIZZANO (100) (r.u.)	30/12/1959	Natura del provvedimento Assoggettamento R.D. 1443/27	30/12/1959	30/12/1999	3,09	EMILIA ROMAGNA (3,09) Bologna
	Nota: Presentata istanza di rinnovo pubblicata nel B.U.I.G. Anno 44 - N. 1.		30/12/1959	Conferimento	30/12/1959			
	Presentata istanza di proroga pubblicata nel B.U.I.G. Anno 49 - N. 2.		18/3/1976	Trasferimento titolarità	18/3/1976			
			1/8/1980	Rinnovo	30/12/1979			
			20/8/1998	Riassoggettamento L. 6/57	1/1/1997			

ELENCO DELLE CONCESSIONI DI COLTIVAZIONE ACCORDATE NELLA TERRAFERMA - Aggiornamento 31/gennaio/2010

712	CODICE E DENOMINAZIONE DELLA CONCESSIONE	TITOLARI DELLA CONCESSIONE e relative quote di partecipazione (%)	PROVVEDIMENTI CONCERNENTI LA CONCESSIONE		PERIODO DI VIGENZA	SCADENZA	AREA (Kmq)	UBICAZIONE DELLA CONCESSIONE
			Data	Natura del provvedimento				
	CA' BELLAVISTA	LAZZI GAS (100) (r.u.)	26/4/1960	Natura del provvedimento Conferimento	IV - 6	26/01/2010	1,54	EMILIA ROMAGNA (1,54) Bologna
	Nota: Presentata istanza di proroga pubblicata nel B.U.I.G. Anno LIV - N. 1.		24/5/1963	Assoggettamento R.D. 1443/27	VII - 9			
			18/3/1980	Rinnovo	XXIV - 4			
			1/4/1994	Rinnovo	XXXVIII - 5			
			1/4/1994	Cambio intestazione	XXXVIII - 5			
			20/8/1998	Riassoggettamento L. 6/57	XLII - 9			
			3/6/2003	Proroga	XLVII - 7			
			24/6/2008	Proroga	LII - 7			
	GAGGIOLA	LAZZI GAS (100) (r.u.)	30/4/1960	Natura del provvedimento Conferimento	IV - 6	30/04/2010	9,06	EMILIA ROMAGNA (9,06) Bologna
	Nota: Presentata istanza di proroga pubblicata nel B.U.I.G. Anno LIV - N. 1.		24/5/1963	Assoggettamento R.D. 1443/27	VII - 9			
			18/3/1980	Rinnovo	XXIV - 4			
			1/4/1994	Rinnovo	XXXVIII - 5			
			1/4/1994	Cambio intestazione	XXXVIII - 5			
			20/8/1998	Riassoggettamento L. 6/57	XLII - 9			
	MOLINAZZO	LAZZI GAS (100) (r.u.)	5/12/1979	Natura del provvedimento Conferimento	BUIG	05/12/2009	2,2238	EMILIA ROMAGNA (2,2238) Bologna
	Nota: Presentata istanza di proroga pubblicata nel B.U.I.G. Anno LIV - N. 1.		1/10/1990	Rinnovo	XXIV - 1			
			1/4/1994	Rinnovo	XXXIV - 11			
			20/8/1998	Cambio intestazione	XXXVIII - 5			
			3/6/2003	Riassoggettamento L. 6/57	XLII - 9			
			24/6/2008	Proroga	XLVII - 7			
				Proroga	LII - 7			
	SALSOMAGGIORE II	LAZZI GAS (100) (r.u.)	8/6/1893	Natura del provvedimento Conferimento	BUIG	24/09/2038	9,5472	EMILIA ROMAGNA (9,5472) Parma
	Nota: Accordata inizialmente all'Ing. Magnaghi Perpetua: la scadenza del 24/09/2038 è riferita esclusivamente all'area di ampliamento (Kmq 3,3432)	LAZZI GAS (100) (r.u.)	4/10/1910	Ampliamento	L -			
			4/3/1917	Passaggio al Demanio	L -			
			25/9/1939	Ampliamento	L -			
			20/8/1998	Assoggettamento L. 6/57	XLII - 9			
	SALSOMAGGIORE I	LAZZI GAS (100) (r.u.)	11/7/1897	Natura del provvedimento Conferimento	BUIG	24/09/2038	4,3667	EMILIA ROMAGNA (4,3667) Parma
	Nota: Perpetua. E stata conferita il 11 giugno 1897.	LAZZI GAS (100) (r.u.)	20/8/1998	Assoggettamento L. 6/57	XLII - 9			

ELENCO DELLE CONCESSIONI DI COLTIVAZIONE ACCORDATE NELLA TERRAFERMA - Aggiornamento 31/gennaio/2010

CODICE E DENOMINAZIONE DELLA CONCESSIONE	TITOLARI DELLA CONCESSIONE e relative quote di partecipazione (%)	PROVVEDIMENTI CONCERNENTI LA CONCESSIONE		PERIODO DI VIGENZA	SCADENZA	AREA (Kmq)	UBICAZIONE DELLA CONCESSIONE	
		Data	Natura del provvedimento					
790 COLLE DI LAURO	EDISON (62,42) (r.u.) GAS PLUS ITALIANA (25,08) ENI (12,5)	9/10/1972	Unificazione	Decorrenza 9/10/1972	-	33,6248	MOLISE (33,6248) Campobasso	
		8/3/1978	Estensione titolarità	8/3/1978				XVII - 3
		18/5/1979	Cambio intestazione quota	27/11/1978				XXII - 4
		25/5/1981	Estensione titolarità	25/5/1981				XXIII - 8
		8/6/1985	Cambio intestazione quota	1/1/1985				XXVI - 1
		7/8/1985	Proroga	13/9/1994				XXIX - 7
		8/7/1987	Cambio intestazione quota	1/12/1986				XXIX - 9
		8/8/1991	Trasferimento quota e nomina r.u.	1/7/1989				XXXI - 8
		12/5/1992	Cambio intestazione quota	19/6/1991				XXXVI - 6
		4/8/1993	Cambio intestazione quota	23/4/1992				XXXVI - 11
		2/9/1993	Trasferimento quota e nomina r.u.	1/8/1992				XXXVII - 10
		2/9/1993	Cambio intestazione quota	4/11/1992				XXXVII - 10
		9/5/1996	Cambio intestazione quota	1/3/1996				XL - 6
		13/2/1998	Cambio intestazione quota	1/1/1998				XLII - 5
		23/11/1998	Cambio intestazione quota	29/6/1998				XLII - 12
15/9/1999	Cambio intestazione quota	1/7/1999	XLIII - 10					
20/3/2000	Cambio intestazione quota	1/1/2000	XLIV - 4					
20/4/2001	Cambio intestazione quota	1/10/2000	XLV - 5					
18/9/2001	Trasferimento quota	29/6/2001	XLV - 10					
12/2/2004	Intestazione quota	1/12/2003	XLVIII - 3					
12/2/2004	Cambio intestazione quota	1/1/2004	XLVIII - 3					
20/7/2004	Cambio intestazione quota	18/5/2004	XLVIII - 8					
10/12/2009	Proroga	13/9/2009	LIV - 1					
795 MONTE CASTELLANO	ENI (50) (r.u.) EDISON (50)	31/10/1974	Conferimento	Decorrenza 30/6/1974	-	25	MARCHE (25) Ascoli Piceno	
		8/6/1985	Cambio intestazione quota	1/1/1985				XIX - 2
		2/7/1986	Modifica quota produzione	2/7/1986				XXIX - 10
		8/8/1991	Trasferimento quota	1/7/1989				XXX - 11
		12/5/1992	Cambio intestazione quota	19/6/1991				XXXVI - 6
		2/9/1993	Trasferimento quota	1/8/1992				XXXVI - 11
		2/9/1993	Cambio intestazione quota	4/11/1992				XXXVII - 10
		13/2/1998	Cambio intestazione quota	1/1/1998				XXXVII - 10
		12/2/2004	Intestazione quota	1/12/2003				XLII - 3
		6/6/2006	Proroga	30/6/2004				XLVIII - 3
		13/2/2007	Rettifica	6/6/2006				L - 7
								LI - 3

ELENCO DELLE CONCESSIONI DI COLTIVAZIONE ACCORDATE NELLA TERRAFERMA - Aggiornamento 31/gennaio/2010

CODICE E DENOMINAZIONE DELLA CONCESSIONE	TITOLARI DELLA CONCESSIONE e relative quote di partecipazione (%)	PROVVEDIMENTI CONCERNENTI LA CONCESSIONE		PERIODO DI VIGENZA	SCADENZA	AREA (Kmq)	UBICAZIONE DELLA CONCESSIONE
		Data	Natura del provvedimento				
800 FIUME TENNA Nota: Presentata istanza di unificazione con la concessione «B.C7.LF» pubblicata nel B.U.I.G. - Anno XX - N. 6.	EDISON (100) (r.u.)	27/11/1975 27/11/1978 10/10/1988 8/8/1989 4/8/1993 4/3/1994 18/3/1996 18/3/1996 23/11/1998 15/9/1999 5/9/2000 12/2/2004 2/7/2009	Natura del provvedimento Conferimento Cambio intestazione quota Trasferimento quota Trasferimento quota Cambio intestazione quota Sospensione attività di coltivazione Sospensione attività di sviluppo Proroga Cambio intestazione quota Cambio intestazione quota Trasferimento quota Intestazione quota Proroga	17/7/1975 19/4/1979 10/10/1988 8/8/1989 23/4/1992 31/3/1993 31/3/1995 31/3/1995 29/6/1998 1/7/1999 23/3/2000 1/12/2003 17/7/2005	-	22,06	MARCHE (22,06) Ascoli Piceno
801 CUGNO LE MACINE Nota: Presentata: - Istanza di proroga pubblicata nel B.U.I.G. Anno XLVIII - N. 4; - Istanza di proroga pubblicata nel B.U.I.G. Anno LIII - N. 4.	ENI (100) (r.u.)	4/5/1976 6/4/1989 6/7/1995 13/2/1998 17/11/2000	Natura del provvedimento Unificazione Proroga Modifica programma lavoro Cambio intestazione Proroga	4/5/1976 9/3/1990 6/7/1996 1/1/1998 9/3/2000	-	77,12	BASILICATA (77,12) Matera
802 SERRA PIZZUTA Nota: Presentata istanza di proroga pubblicata nel B.U.I.G. - Anno XLIV - N. 11. Presentata istanza di proroga pubblicata nel B.U.I.G. Anno XLIX - N. 10.	ENI (100) (r.u.)	4/5/1976 28/2/1989 13/2/1998	Natura del provvedimento Unificazione Proroga Cambio intestazione	4/5/1976 10/9/1991 1/1/1998	-	62,55	BASILICATA (62,55) Matera
804 TERTIVERI Nota: Presentata istanza di proroga pubblicata nel B.U.I.G. Anno LII - N. 3.	ENI (70) (r.u.) GAS PLUS ITALIANA (30)	22/10/1976 17/6/1994 17/6/1994 9/5/1996 9/5/1996 13/2/1998 1/6/1998 12/2/2004 20/7/2004 23/8/2006	Natura del provvedimento Unificazione Proroga Approvazione nuovo programma di sviluppo e ricerca Cambio intestazione quota Cambio intestazione quota Cambio intestazione quota Trasferimento quota Cambio intestazione quota Cambio intestazione quota Proroga	22/10/1976 12/2/1994 17/6/1994 1/1/1996 1/3/1996 1/1/1998 1/4/1998 1/1/2004 18/5/2004 12/2/2004	-	157,5915	PUGLIA (157,5915) Foggia

ELENCO DELLE CONCESSIONI DI COLTIVAZIONE ACCORDATE NELLA TERRAFERMA - Aggiornamento 31/gennaio/2010

805	CODICE E DENOMINAZIONE DELLA CONCESSIONE TORRENTE VULGANO Nota: Presentata istanza di proroga pubblicata nel B.U.I.G. Anno L - N. 4.	TITOLARI DELLA CONCESSIONE e relative quote di partecipazione (%) ENI (100) (r.u.)	PROVVEDIMENTI CONCERNENTI LA CONCESSIONE Data 4/3/1977 16/6/1981 13/2/1998 Natura del provvedimento Conferimento Trasferimento Cambio intestazione	PERIODO DI VIGENZA -	SCADENZA 04/03/2007	AREA (Kmq) 41,75	UBICAZIONE DELLA CONCESSIONE PUGLIA (41,75) Foggia
808	CODICE E DENOMINAZIONE DELLA CONCESSIONE MONTE MORRONE Nota: Presentata istanza di proroga pubblicata nel B.U.I.G. Anno L - N. 10.	TITOLARI DELLA CONCESSIONE e relative quote di partecipazione (%) GAS PLUS ITALIANA (100) (r.u.)	PROVVEDIMENTI CONCERNENTI LA CONCESSIONE Data 1/9/1977 9/5/1996 9/5/1996 12/2/2004 20/7/2004 Natura del provvedimento Conferimento Cambio intestazione Cambio intestazione Cambio intestazione	PERIODO DI VIGENZA -	SCADENZA 01/09/2007	AREA (Kmq) 29,72	UBICAZIONE DELLA CONCESSIONE BASILICATA (29,72) Matera
809	CODICE E DENOMINAZIONE DELLA CONCESSIONE CAPO COLONNE	TITOLARI DELLA CONCESSIONE e relative quote di partecipazione (%) ENI (100) (r.u.)	PROVVEDIMENTI CONCERNENTI LA CONCESSIONE Data 3/9/1977 13/2/1998 16/7/2008 Natura del provvedimento Conferimento Cambio intestazione Proroga	PERIODO DI VIGENZA -	SCADENZA 03/09/2017	AREA (Kmq) 64,68	UBICAZIONE DELLA CONCESSIONE CALABRIA (64,68) Catanzaro
810	CODICE E DENOMINAZIONE DELLA CONCESSIONE FIUME TRESTE Nota: Presentata istanza di proroga pubblicata nel B.U.I.G. Anno XLIX - N. 1.	TITOLARI DELLA CONCESSIONE e relative quote di partecipazione (%) ENI (100) (r.u.)	PROVVEDIMENTI CONCERNENTI LA CONCESSIONE Data 24/11/1977 8/7/1987 13/2/1998 4/4/2000 11/2/2002 11/2/2002 29/7/2002 Natura del provvedimento Unificazione Proroga Cambio intestazione Modifica programma lavoro Conferma Proroga Modifica programma lavoro Rettifica	PERIODO DI VIGENZA -	SCADENZA 21/11/2005	AREA (Kmq) 115,5977	UBICAZIONE DELLA CONCESSIONE ABRUZZO (109,5977) Chieti MOLISE (6) Campobasso
816	CODICE E DENOMINAZIONE DELLA CONCESSIONE CALCIANO	TITOLARI DELLA CONCESSIONE e relative quote di partecipazione (%) ENI (100) (r.u.)	PROVVEDIMENTI CONCERNENTI LA CONCESSIONE Data 25/1/1982 10/3/1988 18/12/1995 13/2/1998 Natura del provvedimento Conferimento Riduzione Approvazione programma lavoro Cambio intestazione	PERIODO DI VIGENZA -	SCADENZA 25/01/2012	AREA (Kmq) 65,26	UBICAZIONE DELLA CONCESSIONE BASILICATA (65,26) Potenza Matera

ELENCO DELLE CONCESSIONI DI COLTIVAZIONE ACCORDATE NELLA TERRAFERMA - Aggiornamento 31/gennaio/2010

817	CODICE E DENOMINAZIONE DELLA CONCESSIONE	TITOLARI DELLA CONCESSIONE e relative quote di partecipazione (%)	PROVVEDIMENTI CONCERNENTI LA CONCESSIONE		PERIODO DI VIGENZA	SCADENZA	AREA (Kmq)	UBICAZIONE DELLA CONCESSIONE
			Data	Natura del provvedimento				
	S. MARIA IMBARO	ENI (100) (r.u.)	25/1/1982	Natura del provvedimento Conferimento	XXVI - 5	25/01/2012	99,51	ABRUZZO (99,51) Chieti
			14/1/1994	Sospensione attività di sviluppo	XXVIII - 2			
			27/2/1995	Sospensione attività produzione	XXXIX - 3			
			27/2/1995	Approvazione nuovo programma di ricerca	XXXIX - 3			
			13/6/1997	Modifica programma sviluppo	XLI - 7			
			13/2/1998	Cambio intestazione	XLII - 3			
818	CODICE E DENOMINAZIONE DELLA CONCESSIONE	TITOLARI DELLA CONCESSIONE e relative quote di partecipazione (%)	PROVVEDIMENTI CONCERNENTI LA CONCESSIONE		PERIODO DI VIGENZA	SCADENZA	AREA (Kmq)	UBICAZIONE DELLA CONCESSIONE
			Data	Natura del provvedimento				
	MASSERIA SPAVENTO	EDISON (50) (r.u.) ENI (50)	28/5/1982	Natura del provvedimento Conferimento	XXVI - 8	28/05/2012	94,78	PUGLIA (44,83) Foggia
			4/2/1984	Cambio intestazione quota	XXVIII - 4			
			10/7/1984	Trasferimento quota	XXVIII - 10			
			16/7/1984	Cambio intestazione quota	XXIX - 10			
			8/8/1991	Trasferimento quota e nomina r.u.	XXXVI - 6			
			12/5/1992	Cambio intestazione quota	XXXVI - 11			
			20/5/1992	Modifica programma sviluppo	XXXVI - 6			
			2/9/1993	Trasferimento quota e nomina r.u.	XXXVII - 10			
			2/9/1993	Cambio intestazione quota	XXXVII - 10			
			27/6/1996	Modifica programma lavoro	XL - 8			
			13/2/1998	Cambio intestazione quota	XLII - 3			
			29/9/1999	Sospensione temporanea dei lavori	XLIII - 10			
			12/2/2004	Intestazione quota	XLVIII - 3			
819	CODICE E DENOMINAZIONE DELLA CONCESSIONE	TITOLARI DELLA CONCESSIONE e relative quote di partecipazione (%)	PROVVEDIMENTI CONCERNENTI LA CONCESSIONE		PERIODO DI VIGENZA	SCADENZA	AREA (Kmq)	UBICAZIONE DELLA CONCESSIONE
			Data	Natura del provvedimento				
	MASSERIA VERTICCHIO	ENI (100) (r.u.)	1/7/1982	Natura del provvedimento Unificazione	XXVI - 11	10/02/2014	36,5	MOLISE (36,5) Campobasso
			7/8/1985	Approvazione ampliamento programma di lavoro	XXIX - 9			
			3/6/1994	Proroga	XXXVIII - 7			
			3/6/1994	Approvazione nuovo programma di sviluppo e ricerca	XXXVIII - 7			
			28/11/1996	Modifica programma sviluppo	XL - 12			
			13/2/1998	Cambio intestazione	XLII - 3			
			1/10/2008	Proroga	LII - 11			

ELENCO DELLE CONCESSIONI DI COLTIVAZIONE ACCORDATE NELLA TERRAFERMA - Aggiornamento 31/gennaio/2010

CODICE E DENOMINAZIONE DELLA CONCESSIONE	TITOLARI DELLA CONCESSIONE e relative quote di partecipazione (%)	PROVVEDIMENTI CONCERNENTI LA CONCESSIONE		PERIODO DI VIGENZA	SCADENZA	AREA (Km ^q)	UBICAZIONE DELLA CONCESSIONE				
		Data	Natura del provvedimento								
820 CASTEL DI LAMA	MEDIOLGAS ITALIA (26) (r.u.) ENI (34) EDISON (30) SVILUPPO RISORSE NATURALI (10)	27/1/1983	Conferimento	21/1/1983	XXVII - 4	184,07	MARCHE (104,17) Ascoli Piceno ABRUZZO (79,9) Teramo				
		7/3/1984	Cambio intestazione quota	1/1/1983	XXVIII - 7						
		16/7/1985	Cambio intestazione quota	1/1/1985	XXIX - 10						
		24/5/1990	Trasferimento quota e nomina r.u.	1/1/1989	XXX - 2						
		12/5/1992	Trasferimento quota	1/7/1989	XXXV - 2						
		2/9/1993	Cambio intestazione quota	19/6/1991	XXXVI - 11						
		2/9/1993	Trasferimento quota	1/8/1992	XXXVII - 10						
		14/6/1996	Cambio intestazione quota	4/11/1992	XXXVII - 10						
		14/6/1996	Trasferimento quota e nomina r.u.	1/1/1996	XL - 7						
		13/2/1998	Cambio intestazione quota	23/1/1996	XL - 7						
		5/4/2002	Trasferimento quota	1/1/1998	XLII - 3						
		17/3/2003	Assunzione quota	29/11/2001	XLVI - 12						
		10/11/2003	Trasferimento quota	28/6/2002	XLVII - 4						
		12/2/2004	Intestazione quota	30/9/2003	XLVII - 4						
30/6/2005	Trasferimento quota	1/12/2003	XLVIII - 3								
16/4/2008	Cambio intestazione quota	26/4/2005	XLIX - 7								
			12/2/2008	LII - 5							
821 MELANICO	GAS PLUS ITALIANA (100) (r.u.)	2/8/1983	Conferimento	17/12/1982	XXVII - 12	59,14	PUGLIA (45,39) Foggia MOLISE (13,75) Campobasso				
		25/7/1984	Cambio intestazione quota	1/1/1983	XXVIII - 11						
		25/7/1984	Trasferimento quota	25/7/1984	XXVIII - 11						
		24/10/1986	Assunzione quota	24/10/1986	XXXI - 3						
		20/1/1993	Trasferimento	4/3/1992	XXXVII - 11						
		9/5/1996	Cambio intestazione	1/3/1996	XL - 6						
		12/2/2004	Cambio intestazione	1/1/2004	XLVIII - 3						
		20/7/2004	Cambio intestazione	18/5/2004	XLVIII - 8						
		823 TEMPA ROSSA	ENI (70) (r.u.) EDISON (30)	22/3/1984	Conferimento			4/4/1983	XXVIII - 9	69,05	BASILICATA (69,05) Matera
				8/6/1985	Cambio intestazione quota			1/1/1985	XXIX - 10		
				8/8/1991	Trasferimento quota			1/7/1989	XXXVI - 6		
				12/5/1992	Cambio intestazione quota			19/6/1991	XXXVI - 11		
				2/9/1993	Trasferimento quota			1/8/1992	XXXVII - 10		
				2/9/1993	Cambio intestazione quota			4/11/1992	XXXVII - 10		
13/2/1998	Cambio intestazione quota			1/1/1998	XLII - 3						
7/12/1999	Modifica programma sviluppo			7/12/1999	XLIV - 1						
12/2/2004	Intestazione quota			1/12/2003	XLVIII - 3						

ELENCO DELLE CONCESSIONI DI COLTIVAZIONE ACCORDATE NELLA TERRAFERMA - Aggiornamento 31/gennaio/2010

CODICE E DENOMINAZIONE DELLA CONCESSIONE	TITOLARI DELLA CONCESSIONE e relative quote di partecipazione (%)	PROVVEDIMENTI CONCERNENTI LA CONCESSIONE		PERIODO DI VIGENZA	SCADENZA	AREA (Km ^q)	UBICAZIONE DELLA CONCESSIONE
		Data	Natura del provvedimento				
826 S. BENEDETTO DEL TRONTO	ENI (85,5) (r.u.) EDISON (12,5) GAS PLUS ITALIANA (2)	6/11/1984	Natura del provvedimento Conferimento	Decorrenza 10/9/1984	10/09/2014	87,22	MARCHE (87,22) Ascoli Piceno
		21/3/1989	Trasferimento quota	XXIX - 3 XXXIII - 8	-		
		10/7/1992	Trasferimento quota	21/3/1989 3/11/1989			
		29/3/1994	Trasferimento quota	29/12/1993 21/2/1994			
		29/3/1994	Trasferimento quota	29/12/1993 21/2/1994			
		16/10/1995	Modifica programma lavoro	16/10/1995			
		2/4/1996	Riesame art. 3 D.M. 16/10/95	2/4/1996			
		8/5/1996	Modifica programma lavoro	8/5/1996			
		9/5/1996	Cambio intestazione quota	1/3/1996			
		6/3/1997	Trasferimento quota	1/3/1996 29/1/1997			
		13/2/1998	Cambio intestazione quota	1/1/1998			
		23/11/1998	Cambio intestazione quota	29/6/1998			
		15/9/1999	Cambio intestazione quota	1/7/1999			
		12/2/2004	Cambio intestazione quota	1/12/2003			
		12/2/2004	Cambio intestazione quota	1/1/2004			
		20/7/2004	Cambio intestazione quota	18/5/2004			
828 MAFALDA	GAS PLUS ITALIANA (60) (r.u.) EDISON (40)	7/3/1985	Natura del provvedimento Conferimento	Decorrenza 3/12/1984	03/12/2014	79,4	MOLISE (79,4) Campobasso
		4/8/1993	Cambio intestazione quota	23/4/1992			
		17/6/1994	Ampliamento	17/6/1994			
		9/5/1996	Cambio intestazione quota	1/3/1996			
		23/11/1998	Cambio intestazione quota	29/6/1998			
		15/9/1999	Cambio intestazione quota	1/7/1999			
		12/2/2004	Intestazione quota	1/12/2003			
		12/2/2004	Cambio intestazione quota	1/1/2004			
		20/7/2004	Cambio intestazione quota	18/5/2004			
829 MACERATA	GAS PLUS ITALIANA (100) (r.u.)	22/4/1985	Natura del provvedimento Conferimento	Decorrenza 12/8/1984	12/08/2014	217,91	MARCHE (217,91) Macerata Ascoli Piceno
		29/6/1990	Trasferimento	29/6/1990			
		15/6/1995	Approvazione nuovo programma di esplorazione	15/6/1995			
		8/5/1996	Modifica programma lavoro	8/5/1996			
		9/5/1996	Cambio intestazione	1/1/1996			
		9/5/1996	Cambio intestazione	1/3/1996			
		12/2/2004	Cambio intestazione quota	1/1/2004			
		20/7/2004	Cambio intestazione	18/5/2004			

ELENCO DELLE CONCESSIONI DI COLTIVAZIONE ACCORDATE NELLA TERRAFERMA - Aggiornamento 31/gennaio/2010

830	CODICE E DENOMINAZIONE DELLA CONCESSIONE	TITOLARI DELLA CONCESSIONE e relative quote di partecipazione (%)	PROVVEDIMENTI CONCERNENTI LA CONCESSIONE		PERIODO DI VIGENZA	SCADENZA	AREA (Kmq)	UBICAZIONE DELLA CONCESSIONE
			Data	Natura del provvedimento				
	COLABELLA	EDISON (50) (r.u.) GAS DELLA CONCORDIA (50)	19/5/1985 22/1/1990 22/1/1990 12/5/1992 2/9/1993 2/9/1993 14/6/1996 14/6/1996 5/4/2002 12/2/2004	Natura del provvedimento Conferimento Trasferimento quota Trasferimento quota Cambio intestazione quota Modifica programma sviluppo Trasferimento quota e nomina r.u. Cambio intestazione quota Trasferimento quota Cambio intestazione quota Trasferimento quota Intestazione quota	-	16/05/2015	54,45	BASILICATA (54,45) Potenza
	834							
	ORSINO	TITOLARI DELLA CONCESSIONE e relative quote di partecipazione (%) GAS PLUS ITALIANA (100) (r.u.)	7/8/1985 29/6/1990 20/1/1993 17/6/1994 9/5/1996 12/2/2004 20/7/2004	Natura del provvedimento Conferimento Modifica programma lavoro Trasferimento Modifica programma lavoro Cambio intestazione Cambio intestazione quota Cambio intestazione	-	02/12/2014	144,89	BASILICATA (144,89) Potenza Matera
	836							
	MASSERIA MONACO	TITOLARI DELLA CONCESSIONE e relative quote di partecipazione (%) EDISON (50) (r.u.) ENI (50)	8/7/1986 8/8/1991 12/5/1992 2/9/1993 1/12/1994 13/2/1998 12/2/2004	Natura del provvedimento Conferimento Trasferimento quota e nomina r.u. Cambio intestazione quota Trasferimento quota e nomina r.u. Cambio intestazione quota Integrazione nuovo programma di esplorazione Cambio intestazione quota Intestazione quota	-	08/07/2016	35,93	BASILICATA (35,93) Matera
	837							
	PIGAZZANO	TITOLARI DELLA CONCESSIONE e relative quote di partecipazione (%) GAS PLUS ITALIANA (100) (r.u.)	2/7/1986 20/12/1992 9/5/1996 9/5/1996 12/2/2004 20/7/2004	Natura del provvedimento Conferimento Trasferimento Cambio intestazione Cambio intestazione Cambio intestazione Cambio intestazione	-	24/05/2014	81,87	EMILIA ROMAGNA (81,87) Piacenza

ELENCO DELLE CONCESSIONI DI COLTIVAZIONE ACCORDATE NELLA TERRAFERMA - Aggiornamento 31/gennaio/2010

CODICE E DENOMINAZIONE DELLA CONCESSIONE	TITOLARI DELLA CONCESSIONE e relative quote di partecipazione (%)	PROVVEDIMENTI CONCERNENTI LA CONCESSIONE		PERIODO DI VIGENZA	SCADENZA	AREA (Kmq)	UBICAZIONE DELLA CONCESSIONE
		Data	Natura del provvedimento				
838 MONTE VRECCIARO	ENI (100) (r.u.)	14/1/1987 13/2/1998	Conferimento Cambio intestazione	XXXI - 2 XLII - 3	31/08/2014	31,84	PUGLIA (31,84) Foggia
Nota: Presentata istanza di rinuncia pubblicata nel B.U.I.G. Anno XLVIII - N. 11.							
839							
839 CODICE E DENOMINAZIONE DELLA CONCESSIONE	TITOLARI DELLA CONCESSIONE e relative quote di partecipazione (%)	PROVVEDIMENTI CONCERNENTI LA CONCESSIONE		PERIODO DI VIGENZA	SCADENZA	AREA (Kmq)	UBICAZIONE DELLA CONCESSIONE
MONTEIGNANO	EDISON (50) (r.u.) GAS PLUS ITALIANA (50)	15/4/1987 21/3/1989 21/3/1989 10/10/1990 4/8/1993 9/5/1996 13/5/1997 23/11/1998 15/9/1999 12/2/2004 12/2/2004 20/7/2004	Natura del provvedimento Conferimento Sostituzione art. 2 D.M. 15/4/87 Trasferimento quota e nomina r.u. Trasferimento quota e nomina r.u. Cambio intestazione quota Cambio intestazione quota Modifica programma lavoro Cambio intestazione quota Cambio intestazione quota Cambio intestazione quota Cambio intestazione quota Cambio intestazione quota	XXXI - 11 XXXIII - 8 XXXIII - 8 XXXV - 5 XXXVII - 10 XL - 6 XLI - 6 XLII - 12 XLIII - 10 XLV - 3 XLVIII - 3 XLVIII - 8	17/7/1986 17/7/1986 21/3/1989 10/10/1990 23/4/1992 1/3/1996 13/5/1997 29/6/1998 1/7/1999 1/12/2003 1/1/2004 18/5/2004	93,48	MARCHE (93,48) Ancona
841							
841 CODICE E DENOMINAZIONE DELLA CONCESSIONE	TITOLARI DELLA CONCESSIONE e relative quote di partecipazione (%)	PROVVEDIMENTI CONCERNENTI LA CONCESSIONE		PERIODO DI VIGENZA	SCADENZA	AREA (Kmq)	UBICAZIONE DELLA CONCESSIONE
SETTEFINESTRE	GAS PLUS ITALIANA (100) (r.u.)	8/7/1987 10/7/1991 10/7/1991 9/5/1996 13/5/1997 20/3/2000 20/4/2001 18/9/2001 12/2/2004 20/7/2004 27/4/2005 5/5/2008	Natura del provvedimento Conferimento Trasferimento quota e nomina r.u. Trasferimento quota Cambio intestazione quota Modifica programma lavoro Cambio intestazione quota Cambio intestazione quota Trasferimento quota Cambio intestazione Cambio intestazione Trasferimento quota e nomina r.u. Assunzione quota	XXXII - 3 XXXVI - 1 XXXVI - 1 XL - 6 XLI - 6 XLIV - 4 XLV - 5 XLV - 10 XLVIII - 3 XLVIII - 8 LII - 3 LII - 6	8/7/1987 19/1/1990 28/12/1990 1/3/1996 13/5/1997 1/1/2000 1/10/2000 29/6/2001 1/1/2004 18/5/2004 30/12/2004 7/4/2008	65	MARCHE (65) Macerata Ancona

ELENCO DELLE CONCESSIONI DI COLTIVAZIONE ACCORDATE NELLA TERRAFERMA - Aggiornamento 31/gennaio/2010

842	CODICE E DENOMINAZIONE DELLA CONCESSIONE	TITOLARI DELLA CONCESSIONE e relative quote di partecipazione (%)	PROVVEDIMENTI CONCERNENTI LA CONCESSIONE		PERIODO DI VIGENZA	SCADENZA	AREA (Kmq)	UBICAZIONE DELLA CONCESSIONE
			Data	Natura del provvedimento				
	S. MARIA NUOVA	GAS PLUS ITALIANA (100) (r.u.)	8/7/1987	Natura del provvedimento Conferimento	8/7/1987	08/07/2017	81,75	MARCHE (81,75) Macerata Ancona
			10/7/1991	Trasferimento quota e nomina r.u.	19/1/1990			
			10/7/1991	Trasferimento quota	28/12/1990			
			6/8/1993	Nomina r.u.	6/8/1993			
			6/8/1993	Modifica programma lavoro	6/8/1993			
			2/4/1996	Modifica programma lavoro	2/4/1996			
			9/5/1996	Cambio intestazione quota	1/3/1996			
			20/3/2000	Cambio intestazione quota	1/1/2000			
			20/4/2001	Cambio intestazione quota	1/10/2000			
			18/9/2001	Trasferimento quota	29/6/2001			
			12/2/2004	Cambio intestazione	1/1/2004			
			20/7/2004	Cambio intestazione	18/5/2004			

843	CODICE E DENOMINAZIONE DELLA CONCESSIONE	TITOLARI DELLA CONCESSIONE e relative quote di partecipazione (%)	PROVVEDIMENTI CONCERNENTI LA CONCESSIONE		PERIODO DI VIGENZA	SCADENZA	AREA (Kmq)	UBICAZIONE DELLA CONCESSIONE
			Data	Natura del provvedimento				
	PECORARO	ENI (100) (r.u.)	9/2/1988	Natura del provvedimento Conferimento e unificazione	9/2/1988	01/08/2005	40,87	PUGLIA (40,87) Foggia
			13/2/1998	Cambio intestazione	1/1/1998			
			16/3/1999	Modifica programma sviluppo	16/3/1999			

111

845	CODICE E DENOMINAZIONE DELLA CONCESSIONE	TITOLARI DELLA CONCESSIONE e relative quote di partecipazione (%)	PROVVEDIMENTI CONCERNENTI LA CONCESSIONE		PERIODO DI VIGENZA	SCADENZA	AREA (Kmq)	UBICAZIONE DELLA CONCESSIONE
			Data	Natura del provvedimento				
	MONTE CANTIERE	IDROELETTRICA AL TOMODENESE SIAM (100) (r.u.)	13/7/1988	Natura del provvedimento Conferimento	13/7/1988	13/07/2018	36,36	EMILIA ROMAGNA (36,36) Modena

846	CODICE E DENOMINAZIONE DELLA CONCESSIONE	TITOLARI DELLA CONCESSIONE e relative quote di partecipazione (%)	PROVVEDIMENTI CONCERNENTI LA CONCESSIONE		PERIODO DI VIGENZA	SCADENZA	AREA (Kmq)	UBICAZIONE DELLA CONCESSIONE
			Data	Natura del provvedimento				
	IL SALICE	GAS PLUS ITALIANA (100) (r.u.)	28/7/1988	Natura del provvedimento Conferimento	27/3/1988	27/03/2018	47,15	BASILICATA (47,15) Matera
			2/7/1990	Trasferimento quota	1/1/1989			
			12/11/1993	Trasferimento quota	6/4/1993			
			11/4/1995	Approvazione nuovo programma di esplorazione	11/4/1995			
			9/5/1996	Cambio intestazione quota	1/3/1996			
			14/6/1996	Trasferimento quota	1/1/1996			
			14/6/1996	Cambio intestazione quota	23/1/1996			
			7/12/1999	Assunzione quote	27/9/1999			
			12/2/2004	Cambio intestazione quota	1/1/2004			
			20/7/2004	Cambio intestazione	18/5/2004			

ELENCO DELLE CONCESSIONI DI COLTIVAZIONE ACCORDATE NELLA TERRAFERMA - Aggiornamento 31/gennaio/2010

CODICE E DENOMINAZIONE DELLA CONCESSIONE	TITOLARI DELLA CONCESSIONE e relative quote di partecipazione (%)	PROVVEDIMENTI CONCERNENTI LA CONCESSIONE		PERIODO DI VIGENZA	SCADENZA	AREA (Kmq)	UBICAZIONE DELLA CONCESSIONE
		Data	Natura del provvedimento				
867 MONTE URANO	EDISON (40) (r.u.) ENI (60)	30/3/1992	Natura del provvedimento Conferimento	Decorrenza XXXVI - 10	-	37,35	MARCHE (37,35) Ascoli Piceno
		4/8/1993	Cambio intestazione quota	26/10/1989 23/4/1992			
		2/9/1993	Trasferimento quota e nomina r.u.	1/8/1992 XXXVII - 10			
		2/9/1993	Cambio intestazione quota	4/11/1992 XXXVII - 10			
		5/7/1994	Modifica programma lavoro	5/7/1994 XXXVIII - 8			
		13/2/1998	Cambio intestazione quota	1/1/1998 XLII - 3			
		23/11/1998	Cambio intestazione quota	29/6/1998 XLII - 12			
		15/9/1999	Cambio intestazione quota	1/7/1999 XLIII - 10			
		12/2/2004	Intestazione quota	1/12/2003 XLVIII - 3			
		17/4/2009	Riduzione	7/10/2008 LIII - 5			
868							
MASSERIA PETRILLI	TITOLARI DELLA CONCESSIONE e relative quote di partecipazione (%) MEDOILGAS ITALIA (50) (r.u.) GAS PLUS ITALIANA (50)	21/5/1992	Natura del provvedimento Conferimento	Decorrenza XXXVI - 11	-	118,28	PUGLIA (118,28) Foggia
		4/3/1994	Trasferimento quota	19/5/1990 1/9/1993			
		4/3/1994	Ampliamento	4/3/1994 XXXVIII - 4			
		9/5/1996	Cambio intestazione quota	1/3/1996 XL - 6			
		14/6/1996	Trasferimento quota e nomina r.u.	1/1/1996 XL - 7			
		14/6/1996	Cambio intestazione quota	23/1/1996 XL - 7			
		9/5/2001	Trasferimento quota	14/9/2000 XLV - 6			
		30/10/2001	Trasferimento quota	2/7/2001 XLVI - 11			
		5/4/2002	Trasferimento quota	29/11/2001 XLVI - 12			
		4/4/2003	Assunzione quota	26/11/2002 XLVII - 5			
		12/2/2004	Cambio intestazione quota	1/1/2004 XLVIII - 3			
		20/7/2004	Cambio intestazione quota	18/5/2004 XLVIII - 8			
		8/10/2004	Trasferimento quota	31/12/2002 XLVIII - 11			
		30/6/2005	Trasferimento quota	26/4/2005 XLIX - 7			
		16/4/2008	Cambio intestazione quota	12/2/2008 LII - 5			
869							
S. ANDREA	TITOLARI DELLA CONCESSIONE e relative quote di partecipazione (%) MEDOILGAS ITALIA (40) (r.u.) EDISON (50) PETROREP ITALIANA (10)	8/8/1992	Natura del provvedimento Conferimento	Decorrenza XXXVI - 12	-	164,32	VENETO (164,32) Treviso
		2/9/1993	Trasferimento quota	8/8/1992 1/8/1992			
		2/9/1993	Cambio intestazione quota	4/11/1992 XXXVII - 10			
		14/6/1996	Trasferimento quota e nomina r.u.	1/1/1996 XL - 7			
		14/6/1996	Cambio intestazione quota	23/1/1996 XL - 7			
		5/4/2002	Trasferimento quota	29/11/2001 XLVI - 12			
		12/2/2004	Intestazione quota	1/12/2003 XLVIII - 3			
		30/6/2005	Trasferimento quota	26/4/2005 XLIX - 7			
		16/4/2008	Cambio intestazione quota	12/2/2008 LII - 5			

ELENCO DELLE CONCESSIONI DI COLTIVAZIONE ACCORDATE NELLA TERRAFERMA - Aggiornamento 31/gennaio/2010

870	CODICE E DENOMINAZIONE DELLA CONCESSIONE	TITOLARI DELLA CONCESSIONE e relative quote di partecipazione (%)	PROVVEDIMENTI CONCERNENTI LA CONCESSIONE		PERIODO DI VIGENZA	SCADENZA	AREA (Kmq)	UBICAZIONE DELLA CONCESSIONE
			Data	Natura del provvedimento				
	MONTE VERDESE	MEDOILGAS ITALIA (60) (r.u.) GAS PLUS ITALIANA (30) PETROREP ITALIANA (10)	18/1/1993 9/5/1996 14/6/1996 14/6/1996 5/4/2002 12/2/2004 20/7/2004 30/6/2005 16/4/2008	Natura del provvedimento Conferimento Cambio intestazione quota Trasferimento quota e nomina r.u. Cambio intestazione quota Trasferimento quota Cambio intestazione quota Cambio intestazione quota Trasferimento quota Cambio intestazione quota	-	28/06/2022	60,02	BASILICATA (60,02) Matera
	871							
	CASA MAGGI	TITOLARI DELLA CONCESSIONE e relative quote di partecipazione (%) GAS PLUS ITALIANA (100) (r.u.)	15/3/1993 9/5/1996 27/9/1999 12/2/2004 20/7/2004	Natura del provvedimento Conferimento Cambio intestazione quota Assunzione quota Cambio intestazione Cambio intestazione	-	26/10/2022	4,98	MARCHE (4,98) Ancona
	874							
	MASSERIA VIORANO	TITOLARI DELLA CONCESSIONE e relative quote di partecipazione (%) GAS NATURAL VENDITA ITALIA (100) (r.u.)	16/7/1993 12/11/1993 9/5/1996 22/1/1997 23/1/1998 23/1/1998 10/1/2000 30/4/2002 20/3/2003 25/10/2006	Natura del provvedimento Conferimento Trasferimento Cambio intestazione quota Cambio intestazione quota Trasferimento quota Assunzione quota Trasferimento quota Trasferimento Trasferimento Intestazione	-	10/10/2019	41,61	BASILICATA (41,61) Potenza Matera
	875							
	MONTEGRANARO	TITOLARI DELLA CONCESSIONE e relative quote di partecipazione (%) GAS PLUS ITALIANA (25) (r.u.) EDISON (50) ENI (25)	20/7/1993 13/2/1998 23/11/1998 15/9/1999 20/3/2000 20/4/2001 18/9/2001 12/2/2004 12/2/2004 20/7/2004	Natura del provvedimento Conferimento Cambio intestazione quota Cambio intestazione quota Cambio intestazione quota Cambio intestazione quota Trasferimento quota Intestazione quota Cambio intestazione quota Cambio intestazione	-	09/11/2022	60,11	MARCHE (60,11) Macerata Ascoli Piceno

ELENCO DELLE CONCESSIONI DI COLTIVAZIONE ACCORDATE NELLA TERRAFERMA - Aggiornamento 31/gennaio/2010

876	CODICE E DENOMINAZIONE DELLA CONCESSIONE	TITOLARI DELLA CONCESSIONE e relative quote di partecipazione (%)	PROVVEDIMENTI CONCERNENTI LA CONCESSIONE		PERIODO DI VIGENZA	SCADENZA	AREA (Kmq)	UBICAZIONE DELLA CONCESSIONE
			Data	Natura del provvedimento				
	VALLE DEL ROVELLO	METANO PUGLIA (100) (r.u.)	2/8/1993	Conferimento	20/11/1992	20/11/2022	37,49	PUGLIA (37,49)
			17/6/1994	Trasferimento quote	9/3/1994			Foggia
877	MASSIGNANO	EDISON (50) (r.u.) GAS PLUS ITALIANA (50)	20/7/1993	Conferimento	6/12/1992	06/12/2022	85,96	MARCHE (85,96)
			4/3/1994	Rettifica	4/3/1994			Ascoli Piceno
			9/5/1996	Cambio intestazione quota	1/3/1996			
			23/11/1998	Cambio intestazione quota	29/6/1998			
			15/9/1999	Cambio intestazione quota	1/7/1999			
			20/3/2000	Cambio intestazione quota	1/1/2000			
			20/4/2001	Cambio intestazione quota	1/10/2000			
			18/9/2001	Trasferimento quota	29/6/2001			
			12/2/2004	Intestazione quota	1/12/2003			
			12/2/2004	Cambio intestazione quota	1/1/2004			
			20/7/2004	Cambio intestazione quota	18/5/2004			
878	MONTEDARDONE	GAS PLUS ITALIANA (67) (r.u.) SVILUPPO RISORSE NATURALI (15) MEDOILGAS ITALIA (11) PETROREP ITALIANA (7)	6/8/1993	Conferimento	6/8/1993	06/08/2023	63,74	EMILIA ROMAGNA (63,74)
			24/1/1994	Modifica programma lavoro	24/1/1994			Parma
			9/5/1996	Cambio intestazione quota	1/1/1996			
			9/5/1996	Cambio intestazione quota	1/3/1996			
			14/6/1996	Trasferimento quota e nomina r.u.	1/1/1996			
			14/6/1996	Cambio intestazione quota	23/1/1996			
			5/4/2002	Trasferimento quota	29/11/2001			
			30/7/2002	Nomina r.u.	1/7/2002			
			10/11/2003	Trasferimento quota	30/9/2003			
			12/2/2004	Cambio intestazione quota	1/1/2004			
			20/7/2004	Cambio intestazione quota	18/5/2004			
			30/6/2005	Trasferimento quota	26/4/2005			
			16/4/2008	Cambio intestazione quota	12/2/2008			

ELENCO DELLE CONCESSIONI DI COLTIVAZIONE ACCORDATE NELLA TERRAFERMA - Aggiornamento 31/gennaio/2010

888	CODICE E DENOMINAZIONE DELLA CONCESSIONE	TITOLARI DELLA CONCESSIONE e relative quote di partecipazione (%)	PROVVEDIMENTI CONCERNENTI LA CONCESSIONE	PERIODO DI VIGENZA	SCADENZA	AREA (Kmq)	UBICAZIONE DELLA CONCESSIONE
	POMPOSA	ENI (100) (r.u.)	Data 18/9/1997 Natura del provvedimento Attribuzione	Decorrenza 1/1/1997 XLI - 10	-	55,21	EMILIA ROMAGNA (55,21) Ferrara
889	CODICE E DENOMINAZIONE DELLA CONCESSIONE	TITOLARI DELLA CONCESSIONE e relative quote di partecipazione (%)	PROVVEDIMENTI CONCERNENTI LA CONCESSIONE	PERIODO DI VIGENZA	SCADENZA	AREA (Kmq)	UBICAZIONE DELLA CONCESSIONE
	CASTEGGIO	GAS PLUS ITALIANA (100) (r.u.)	Data 20/10/1997 Natura del provvedimento Attribuzione 26/4/2001 Trasferimento 12/2/2004 Cambio intestazione 20/7/2004 Cambio intestazione	Decorrenza 1/1/1997 XLI - 10 26/2/2001 XLV - 5 1/1/2004 XLVIII - 3 18/5/2004 XLVIII - 8	-	65,7	LOMBARDIA (65,7) Pavia
890	CODICE E DENOMINAZIONE DELLA CONCESSIONE	TITOLARI DELLA CONCESSIONE e relative quote di partecipazione (%)	PROVVEDIMENTI CONCERNENTI LA CONCESSIONE	PERIODO DI VIGENZA	SCADENZA	AREA (Kmq)	UBICAZIONE DELLA CONCESSIONE
	CAVIAGA	ENI (100) (r.u.)	Data 20/10/1997 Natura del provvedimento Attribuzione 21/10/2003 Proroga	Decorrenza 1/1/1997 XLI - 10 1/1/2002 XLVII - 11	-	113,87	LOMBARDIA (113,87) Lodi Cremona
891	CODICE E DENOMINAZIONE DELLA CONCESSIONE	TITOLARI DELLA CONCESSIONE e relative quote di partecipazione (%)	PROVVEDIMENTI CONCERNENTI LA CONCESSIONE	PERIODO DI VIGENZA	SCADENZA	AREA (Kmq)	UBICAZIONE DELLA CONCESSIONE
	CIGNONE	ENI (100) (r.u.)	Data 20/10/1997 Natura del provvedimento Attribuzione 6/11/2001 Conferma	Decorrenza 1/1/1997 XLI - 10 6/11/2001 XLV - 12	-	135,59	LOMBARDIA (135,59) Cremona Brescia
	Nota: Presentata istanza di rinuncia pubblicata nel B.U.I.G. Anno LIII - N. 2.						
892	CODICE E DENOMINAZIONE DELLA CONCESSIONE	TITOLARI DELLA CONCESSIONE e relative quote di partecipazione (%)	PROVVEDIMENTI CONCERNENTI LA CONCESSIONE	PERIODO DI VIGENZA	SCADENZA	AREA (Kmq)	UBICAZIONE DELLA CONCESSIONE
	CORTEMAGGIORE	ENI (100) (r.u.)	Data 20/10/1997 Natura del provvedimento Attribuzione 15/10/2001 Conferma	Decorrenza 1/1/1997 XLI - 10 15/10/2001 XLV - 11	-	146,03	EMILIA ROMAGNA (144,83) Piacenza Parma LOMBARDIA (1,2) Cremona
894	CODICE E DENOMINAZIONE DELLA CONCESSIONE	TITOLARI DELLA CONCESSIONE e relative quote di partecipazione (%)	PROVVEDIMENTI CONCERNENTI LA CONCESSIONE	PERIODO DI VIGENZA	SCADENZA	AREA (Kmq)	UBICAZIONE DELLA CONCESSIONE
	PONTETIDONE	GAS PLUS ITALIANA (100) (r.u.)	Data 20/10/1997 Natura del provvedimento Attribuzione 1/6/1998 Trasferimento 12/2/2004 Cambio intestazione 20/7/2004 Cambio intestazione	Decorrenza 1/1/1997 XLI - 10 1/4/1998 XLII - 7 1/1/2004 XLVIII - 3 18/5/2004 XLVIII - 8	-	58,35	EMILIA ROMAGNA (56,05) Piacenza LOMBARDIA (2,3) Pavia

ELENCO DELLE CONCESSIONI DI COLTIVAZIONE ACCORDATE NELLA TERRAFERMA - Aggiornamento 31/gennaio/2010

897	CODICE E DENOMINAZIONE DELLA CONCESSIONE SORESINA	TITOLARI DELLA CONCESSIONE e relative quote di partecipazione (%) ENI (100) (r.u.)	Data 20/10/1997	PROVVEDIMENTI CONCERNENTI LA CONCESSIONE Natura del provvedimento Attribuzione	Decorrenza 1/1/1997	BUIG XLI - 10	PERIODO DI VIGENZA -	SCADENZA 01/01/2017	AREA (Km ^q) 84,82	UBICAZIONE DELLA CONCESSIONE LOMBARDIA (84,82) Lodi Cremona
899	CODICE E DENOMINAZIONE DELLA CONCESSIONE VESCOVATO	TITOLARI DELLA CONCESSIONE e relative quote di partecipazione (%) ENI (100) (r.u.)	Data 20/10/1997 8/5/2002 8/5/2002 21/5/2008	PROVVEDIMENTI CONCERNENTI LA CONCESSIONE Natura del provvedimento Attribuzione Proroga Approvazione programma lavoro Proroga	Decorrenza 1/1/1997 1/1/2002 8/5/2002 1/1/2007	BUIG XLI - 10 XLVI - 6 XLVI - 6 LII - 6	PERIODO DI VIGENZA -	SCADENZA 01/01/2012	AREA (Km ^q) 29,13	UBICAZIONE DELLA CONCESSIONE LOMBARDIA (29,13) Cremona
900	CODICE E DENOMINAZIONE DELLA CONCESSIONE VILLAFORTUNA-TRECATE	TITOLARI DELLA CONCESSIONE e relative quote di partecipazione (%) ENI (100) (r.u.)	Data 17/2/1998	PROVVEDIMENTI CONCERNENTI LA CONCESSIONE Natura del provvedimento Attribuzione	Decorrenza 1/1/1997	BUIG XLII - 3	PERIODO DI VIGENZA -	SCADENZA 01/01/2017	AREA (Km ^q) 142,41	UBICAZIONE DELLA CONCESSIONE PIEMONTE (77,71) Novara LOMBARDIA (64,7) Milano
902	CODICE E DENOMINAZIONE DELLA CONCESSIONE DOSSO DEGLI ANGELI	TITOLARI DELLA CONCESSIONE e relative quote di partecipazione (%) ENI (100) (r.u.)	Data 23/2/1998	PROVVEDIMENTI CONCERNENTI LA CONCESSIONE Natura del provvedimento Attribuzione	Decorrenza 1/1/1997	BUIG XLII - 3	PERIODO DI VIGENZA -	SCADENZA 01/01/2017	AREA (Km ^q) 118,46	UBICAZIONE DELLA CONCESSIONE EMILIA ROMAGNA (118,46) Ravenna Ferrara
904	CODICE E DENOMINAZIONE DELLA CONCESSIONE GAGGIANO	TITOLARI DELLA CONCESSIONE e relative quote di partecipazione (%) ENI (100) (r.u.)	Data 17/3/1998	PROVVEDIMENTI CONCERNENTI LA CONCESSIONE Natura del provvedimento Attribuzione	Decorrenza 1/1/1997	BUIG XLII - 4	PERIODO DI VIGENZA -	SCADENZA 01/01/2017	AREA (Km ^q) 101,64	UBICAZIONE DELLA CONCESSIONE LOMBARDIA (101,64) Pavia Milano
										Nota: Presentata istanza di proroga pubblicata nel B.U.I.G. Anno L - N. 1.
905	CODICE E DENOMINAZIONE DELLA CONCESSIONE BAGNOLO MELLA	TITOLARI DELLA CONCESSIONE e relative quote di partecipazione (%) ENI (100) (r.u.)	Data 21/4/1998	PROVVEDIMENTI CONCERNENTI LA CONCESSIONE Natura del provvedimento Attribuzione	Decorrenza 1/1/1997	BUIG XLII - 5	PERIODO DI VIGENZA -	SCADENZA 01/01/2017	AREA (Km ^q) 60,43	UBICAZIONE DELLA CONCESSIONE LOMBARDIA (60,43) Brescia
906	CODICE E DENOMINAZIONE DELLA CONCESSIONE SAN GERVASIO	TITOLARI DELLA CONCESSIONE e relative quote di partecipazione (%) ENI (100) (r.u.)	Data 21/4/1998	PROVVEDIMENTI CONCERNENTI LA CONCESSIONE Natura del provvedimento Attribuzione	Decorrenza 1/1/1997	BUIG XLII - 5	PERIODO DI VIGENZA -	SCADENZA 01/01/2017	AREA (Km ^q) 77,45	UBICAZIONE DELLA CONCESSIONE LOMBARDIA (77,45) Brescia

ELENCO DELLE CONCESSIONI DI COLTIVAZIONE ACCORDATE NELLA TERRAFERMA - Aggiornamento 31/gennaio/2010

908	CODICE E DENOMINAZIONE DELLA CONCESSIONE	TITOLARI DELLA CONCESSIONE e relative quote di partecipazione (%)	PROVVEDIMENTI CONCERNENTI LA CONCESSIONE	PERIODO DI VIGENZA	SCADENZA	AREA (Kmq)	UBICAZIONE DELLA CONCESSIONE
	OVANENGO	ENI (100) (r.u.)	Data 22/5/1998 Natura del provvedimento Attribuzione Decorrenza 1/1/1997 XLII - 6	-	01/01/2017	41,11	LOMBARDIA (41,11) Brescia
910	CODICE E DENOMINAZIONE DELLA CONCESSIONE	TITOLARI DELLA CONCESSIONE e relative quote di partecipazione (%)	PROVVEDIMENTI CONCERNENTI LA CONCESSIONE	PERIODO DI VIGENZA	SCADENZA	AREA (Kmq)	UBICAZIONE DELLA CONCESSIONE
	CANONICA	ENI (100) (r.u.)	Data 18/6/1998 Natura del provvedimento Attribuzione Decorrenza 1/1/1997 XLII - 6	-	01/01/2002	53,02	LOMBARDIA (53,02) Milano Bergamo
	Nota: Presentata istanza di proroga pubblicata nel B.U.I.G. - Anno XLV - N. 8						
911	CODICE E DENOMINAZIONE DELLA CONCESSIONE	TITOLARI DELLA CONCESSIONE e relative quote di partecipazione (%)	PROVVEDIMENTI CONCERNENTI LA CONCESSIONE	PERIODO DI VIGENZA	SCADENZA	AREA (Kmq)	UBICAZIONE DELLA CONCESSIONE
	PESSANO	ENI (100) (r.u.)	Data 18/6/1998 Natura del provvedimento Attribuzione Decorrenza 1/1/1997 XLII - 6	-	01/01/2012	57,85	LOMBARDIA (57,85) Milano
913	CODICE E DENOMINAZIONE DELLA CONCESSIONE	TITOLARI DELLA CONCESSIONE e relative quote di partecipazione (%)	PROVVEDIMENTI CONCERNENTI LA CONCESSIONE	PERIODO DI VIGENZA	SCADENZA	AREA (Kmq)	UBICAZIONE DELLA CONCESSIONE
	SETTALA	ENI (100) (r.u.)	Data 18/6/1998 15/10/2001 Natura del provvedimento Attribuzione Conferma Decorrenza 1/1/1997 15/10/2001 XLV - 11	-	01/01/2017	84,55	LOMBARDIA (84,55) Milano Lodi
914	CODICE E DENOMINAZIONE DELLA CONCESSIONE	TITOLARI DELLA CONCESSIONE e relative quote di partecipazione (%)	PROVVEDIMENTI CONCERNENTI LA CONCESSIONE	PERIODO DI VIGENZA	SCADENZA	AREA (Kmq)	UBICAZIONE DELLA CONCESSIONE
	SPILAMBERTO	ENI (100) (r.u.)	Data 8/6/1998 Natura del provvedimento Attribuzione Decorrenza 1/1/1997 XLII - 6	-	01/01/2017	139,82	EMILIA ROMAGNA (139,82) Modena Bologna
915	CODICE E DENOMINAZIONE DELLA CONCESSIONE	TITOLARI DELLA CONCESSIONE e relative quote di partecipazione (%)	PROVVEDIMENTI CONCERNENTI LA CONCESSIONE	PERIODO DI VIGENZA	SCADENZA	AREA (Kmq)	UBICAZIONE DELLA CONCESSIONE
	MIRANDOLA	ENI (100) (r.u.)	Data 15/6/1998 Natura del provvedimento Attribuzione Decorrenza 1/1/1997 XLII - 6	-	01/01/2017	121,96	EMILIA ROMAGNA (121,66) Reggio Emilia Modena LOMBARDIA (0,3) Mantova
916	CODICE E DENOMINAZIONE DELLA CONCESSIONE	TITOLARI DELLA CONCESSIONE e relative quote di partecipazione (%)	PROVVEDIMENTI CONCERNENTI LA CONCESSIONE	PERIODO DI VIGENZA	SCADENZA	AREA (Kmq)	UBICAZIONE DELLA CONCESSIONE
	PORTO CORSINI TERRA	ENI (100) (r.u.)	Data 15/6/1998 Natura del provvedimento Attribuzione Decorrenza 1/1/1997 XLII - 6	-	01/01/2017	56,65	EMILIA ROMAGNA (56,65) Ravenna

ELENCO DELLE CONCESSIONI DI COLTIVAZIONE ACCORDATE NELLA TERRAFERMA - Aggiornamento 31/gennaio/2010

917	CODICE E DENOMINAZIONE DELLA CONCESSIONE RAVENNA TERRA	TITOLARI DELLA CONCESSIONE e relative quote di partecipazione (%) ENI (100) (r.u.)	Data 15/6/1998	PROVVEDIMENTI CONCERNENTI LA CONCESSIONE Natura del provvedimento Attribuzione	Decorrenza 1/1/1997	BUIG XLII - 6	PERIODO DI VIGENZA -	SCADENZA 01/01/2012	AREA (Kmq) 98,28	UBICAZIONE DELLA CONCESSIONE EMILIA ROMAGNA (98,28) Ravenna
918	CODICE E DENOMINAZIONE DELLA CONCESSIONE RECOVATO	TITOLARI DELLA CONCESSIONE e relative quote di partecipazione (%) GAS PLUS ITALIANA (100) (r.u.)	Data 15/6/1998 26/4/2001 12/2/2004 20/7/2004	PROVVEDIMENTI CONCERNENTI LA CONCESSIONE Natura del provvedimento Attribuzione Trasferimento Cambio intestazione Cambio intestazione	Decorrenza 1/1/1997 26/2/2001 1/1/2004 18/5/2004	BUIG XLII - 6 XLV - 5 XLVIII - 3 XLVIII - 8	PERIODO DI VIGENZA -	SCADENZA 01/01/2017	AREA (Kmq) 36,75	UBICAZIONE DELLA CONCESSIONE EMILIA ROMAGNA (36,75) Modena Bologna
919	CODICE E DENOMINAZIONE DELLA CONCESSIONE RIVALTA	TITOLARI DELLA CONCESSIONE e relative quote di partecipazione (%) ENI (100) (r.u.)	Data 15/6/1998	PROVVEDIMENTI CONCERNENTI LA CONCESSIONE Natura del provvedimento Attribuzione	Decorrenza 1/1/1997	BUIG XLII - 6	PERIODO DI VIGENZA -	SCADENZA 01/01/2002	AREA (Kmq) 19,59	UBICAZIONE DELLA CONCESSIONE EMILIA ROMAGNA (19,59) Reggio Emilia
		Nota: Presentata istanza di proroga pubblicata nel B.U.I.G. - Anno XLV - N. 1								
920	CODICE E DENOMINAZIONE DELLA CONCESSIONE SAN POTTIO	TITOLARI DELLA CONCESSIONE e relative quote di partecipazione (%) ENI (100) (r.u.)	Data 15/6/1998 10/3/2004	PROVVEDIMENTI CONCERNENTI LA CONCESSIONE Natura del provvedimento Attribuzione Proroga	Decorrenza 1/1/1997 1/1/2002	BUIG XLII - 6 XLVIII - 4	PERIODO DI VIGENZA -	SCADENZA 01/01/2007	AREA (Kmq) 73,78	UBICAZIONE DELLA CONCESSIONE EMILIA ROMAGNA (73,78) Ravenna
		Nota: Presentata istanza di proroga pubblicata nel B.U.I.G. - Anno L - N. 1.								
921	CODICE E DENOMINAZIONE DELLA CONCESSIONE TRESIGALLO	TITOLARI DELLA CONCESSIONE e relative quote di partecipazione (%) ENI (100) (r.u.)	Data 15/6/1998 15/10/2001	PROVVEDIMENTI CONCERNENTI LA CONCESSIONE Natura del provvedimento Attribuzione Conferma	Decorrenza 1/1/1997 15/10/2001	BUIG XLII - 6 XLV - 11	PERIODO DI VIGENZA -	SCADENZA 01/01/2017	AREA (Kmq) 100,15	UBICAZIONE DELLA CONCESSIONE EMILIA ROMAGNA (100,15) Ferrara
		Nota: Presentata istanza di rinuncia pubblicata nel B.U.I.G. - Anno XLVIII - N. 9.								
922	CODICE E DENOMINAZIONE DELLA CONCESSIONE ALFONSINE	TITOLARI DELLA CONCESSIONE e relative quote di partecipazione (%) ENI (100) (r.u.)	Data 18/6/1998 27/9/2001	PROVVEDIMENTI CONCERNENTI LA CONCESSIONE Natura del provvedimento Attribuzione Conferma	Decorrenza 1/1/1997 27/9/2001	BUIG XLII - 6 XLV - 10	PERIODO DI VIGENZA -	SCADENZA 01/01/2017	AREA (Kmq) 85,88	UBICAZIONE DELLA CONCESSIONE EMILIA ROMAGNA (85,88) Ravenna
924	CODICE E DENOMINAZIONE DELLA CONCESSIONE SANTERNO	TITOLARI DELLA CONCESSIONE e relative quote di partecipazione (%) ENI (100) (r.u.)	Data 18/6/1998	PROVVEDIMENTI CONCERNENTI LA CONCESSIONE Natura del provvedimento Attribuzione	Decorrenza 1/1/1997	BUIG XLII - 6	PERIODO DI VIGENZA -	SCADENZA 01/01/2017	AREA (Kmq) 39,39	UBICAZIONE DELLA CONCESSIONE EMILIA ROMAGNA (39,39) Ravenna Bologna

ELENCO DELLE CONCESSIONI DI COLTIVAZIONE ACCORDATE NELLA TERRAFERMA - Aggiornamento 31/gennaio/2010

926	CODICE E DENOMINAZIONE DELLA CONCESSIONE PIETRAMALA	TITOLARI DELLA CONCESSIONE e relative quote di partecipazione (%) SIM (100) (r.u.)	PROVVEDIMENTI CONCERNENTI LA CONCESSIONE Data 4/8/1999 Natura del provvedimento Unificazione	PERIODO DI VIGENZA - BUIG XLIII - 9 XLIII - 9	SCADENZA 15/01/2006	AREA (Kmq) 27,16	UBICAZIONE DELLA CONCESSIONE TOSCANA (21,86) Firenze EMILIA ROMAGNA (5,3) Bologna
	Nota: Presentata istanza di proroga pubblicata nel B.U.I.G. Anno XLIX - N. 7.						
927	CODICE E DENOMINAZIONE DELLA CONCESSIONE RECOLETA	TITOLARI DELLA CONCESSIONE e relative quote di partecipazione (%) GAS PLUS ITALIANA (100) (r.u.)	PROVVEDIMENTI CONCERNENTI LA CONCESSIONE Data 8/9/1999 12/2/2004 20/7/2004 Natura del provvedimento Conferimento Cambio intestazione Cambio intestazione	PERIODO DI VIGENZA - BUIG XLIII - 10 XLVIII - 3 XLVIII - 8	SCADENZA 08/09/2019	AREA (Kmq) 44,62	UBICAZIONE DELLA CONCESSIONE BASILICATA (44,62) Matera
928	CODICE E DENOMINAZIONE DELLA CONCESSIONE GORGOGNONE	TITOLARI DELLA CONCESSIONE e relative quote di partecipazione (%) TOTAL ITALIA (50) (r.u.) SHELL ITALIA E & P (25) ESSO ITALIANA (25)	PROVVEDIMENTI CONCERNENTI LA CONCESSIONE Data 19/11/1999 16/3/2000 20/3/2000 29/11/2000 20/4/2001 15/11/2002 5/6/2003 16/7/2003 12/2/2004 31/7/2007 Natura del provvedimento Unificazione Approvazione nuovo programma di ricerca Cambio intestazione quota Cambio intestazione quota Cambio intestazione quota Trasferimento quota e nomina r.u. Cambio intestazione quota Cambio intestazione quota Cambio intestazione quota Adeguamento programma lavori	PERIODO DI VIGENZA - BUIG XLIII - 12 XLIV - 5 XLIV - 4 XLIV - 12 XLV - 5 XLVI - 12 XLVII - 7 XLVII - 8 XLVIII - 3 LI - 8	SCADENZA 14/07/2013	AREA (Kmq) 290,59	UBICAZIONE DELLA CONCESSIONE BASILICATA (290,59) Potenza Matera
930	CODICE E DENOMINAZIONE DELLA CONCESSIONE MIGLIANICO	TITOLARI DELLA CONCESSIONE e relative quote di partecipazione (%) ENI (100) (r.u.)	PROVVEDIMENTI CONCERNENTI LA CONCESSIONE Data 19/4/2002 6/7/2005 Natura del provvedimento Conferimento Modifica programma lavoro	PERIODO DI VIGENZA 1° periodo BUIG XLVI - 5 XLIX - 8	SCADENZA 19/04/2022	AREA (Kmq) 29,3	UBICAZIONE DELLA CONCESSIONE ABRUZZO (29,3) Chieti
931	CODICE E DENOMINAZIONE DELLA CONCESSIONE QUARTO	TITOLARI DELLA CONCESSIONE e relative quote di partecipazione (%) ENI (66,6666666666667) (r.u.) EDISON (33,3333333333333)	PROVVEDIMENTI CONCERNENTI LA CONCESSIONE Data 12/1/2004 12/2/2004 Natura del provvedimento Conferimento Intestazione quota	PERIODO DI VIGENZA 1° periodo BUIG XLVIII - 2 XLVIII - 3	SCADENZA 12/01/2024	AREA (Kmq) 58,42	UBICAZIONE DELLA CONCESSIONE EMILIA ROMAGNA (58,42) Piacenza
932	CODICE E DENOMINAZIONE DELLA CONCESSIONE VAL D'AGRI	TITOLARI DELLA CONCESSIONE e relative quote di partecipazione (%) ENI (60,77) (r.u.) SHELL ITALIA E & P (39,23)	PROVVEDIMENTI CONCERNENTI LA CONCESSIONE Data 28/12/2005 18/2/2008 Natura del provvedimento Unificazione Adeguamento ripartizione quote	PERIODO DI VIGENZA - BUIG L - 1 LII - 3	SCADENZA 26/10/2019	AREA (Kmq) 660,15	UBICAZIONE DELLA CONCESSIONE BASILICATA (660,15) Potenza

ELENCO DELLE CONCESSIONI DI COLTIVAZIONE ACCORDATE NELLA TERRAFERMA - Aggiornamento 31/gennaio/2010

933	CODICE E DENOMINAZIONE DELLA CONCESSIONE CAPPARUCCIA	TITOLARI DELLA CONCESSIONE e relative quote di partecipazione (%)	PROVVEDIMENTI CONCERNENTI LA CONCESSIONE	PERIODO DI VIGENZA	SCADENZA	AREA (Kmq)	UBICAZIONE DELLA CONCESSIONE
		ENI (77,8) (r.u.) EDISON (22,2)					
934	CODICE E DENOMINAZIONE DELLA CONCESSIONE CASCINA CASTELLO	TITOLARI DELLA CONCESSIONE e relative quote di partecipazione (%)	PROVVEDIMENTI CONCERNENTI LA CONCESSIONE	PERIODO DI VIGENZA	SCADENZA	AREA (Kmq)	UBICAZIONE DELLA CONCESSIONE
		NORTHSUN ITALIA (100) (r.u.)					
935	CODICE E DENOMINAZIONE DELLA CONCESSIONE SILLARO	TITOLARI DELLA CONCESSIONE e relative quote di partecipazione (%)	PROVVEDIMENTI CONCERNENTI LA CONCESSIONE	PERIODO DI VIGENZA	SCADENZA	AREA (Kmq)	UBICAZIONE DELLA CONCESSIONE
		NORTHSUN ITALIA (65) (r.u.) PO VALLEY OPERATIONS PTY (35)					

ELENCO DELLE CONCESSIONI DI COLTIVAZIONE ACCORDATE IN SICILIA - Aggiornamento 31/gennaio/2010

CONCESSIONI DI COLTIVAZIONE ACCORDATE IN SICILIA

Legge Regionale 20 marzo 1950 n.30 e successive modificazioni

In Sicilia sono vigenti n. 14 CONCESSIONI DI COLTIVAZIONE per complessivi 599,56 Km^q

Regione	Numero concessioni	Superficie (Km ^q)
SICILIA	14	588,87

ELENCO DELLE CONCESSIONI DI COLTIVAZIONE ACCORDATE IN SICILIA - Aggiornamento 31/gennaio/2010

320	CODICE E DENOMINAZIONE DELLA CONCESSIONE BRONTE - S.NICOLA	TITOLARI DELLA CONCESSIONE e relative quote di partecipazione (%) ENI MEDITERRANEA IDROCARBURI (100) (r.u.)	PROVVEDIMENTI CONCERNENTI LA CONCESSIONE Data Natura del provvedimento Decorrenza BUIG	PERIODO DI VIGENZA 1 ^a proroga 02/03/2013	SCADENZA 14,23	UBICAZIONE DELLA CONCESSIONE SICILIA (14,23) Messina Catania
321	CODICE E DENOMINAZIONE DELLA CONCESSIONE COMISO II	TITOLARI DELLA CONCESSIONE e relative quote di partecipazione (%) EDISON GAS (100) (r.u.)	PROVVEDIMENTI CONCERNENTI LA CONCESSIONE Data Natura del provvedimento Decorrenza BUIG	PERIODO DI VIGENZA -	SCADENZA 20/05/2011 3,7	UBICAZIONE DELLA CONCESSIONE SICILIA (3,7) Ragusa
322	CODICE E DENOMINAZIONE DELLA CONCESSIONE FIUMETTO	TITOLARI DELLA CONCESSIONE e relative quote di partecipazione (%) ENI MEDITERRANEA IDROCARBURI (100) (r.u.)	PROVVEDIMENTI CONCERNENTI LA CONCESSIONE Data Natura del provvedimento Decorrenza BUIG	PERIODO DI VIGENZA 1° periodo	SCADENZA 24/08/2011 20,94	UBICAZIONE DELLA CONCESSIONE SICILIA (20,94) Catania Enna
323	CODICE E DENOMINAZIONE DELLA CONCESSIONE GAGLIANO	TITOLARI DELLA CONCESSIONE e relative quote di partecipazione (%) ENI MEDITERRANEA IDROCARBURI (100) (r.u.)	PROVVEDIMENTI CONCERNENTI LA CONCESSIONE Data Natura del provvedimento Decorrenza BUIG	PERIODO DI VIGENZA 1 ^a proroga	SCADENZA 01/09/2012 116,23	UBICAZIONE DELLA CONCESSIONE SICILIA (116,23) Enna
324	CODICE E DENOMINAZIONE DELLA CONCESSIONE GELA	TITOLARI DELLA CONCESSIONE e relative quote di partecipazione (%) ENI MEDITERRANEA IDROCARBURI (100) (r.u.)	PROVVEDIMENTI CONCERNENTI LA CONCESSIONE Data Natura del provvedimento Decorrenza BUIG	PERIODO DI VIGENZA 1 ^a proroga	SCADENZA 09/08/2018 92,22	UBICAZIONE DELLA CONCESSIONE SICILIA (92,22) Caltanissetta
325	CODICE E DENOMINAZIONE DELLA CONCESSIONE GTAURONE	TITOLARI DELLA CONCESSIONE e relative quote di partecipazione (%) ENI MEDITERRANEA IDROCARBURI (100) (r.u.)	PROVVEDIMENTI CONCERNENTI LA CONCESSIONE Data Natura del provvedimento Decorrenza BUIG	PERIODO DI VIGENZA 1 ^a proroga	SCADENZA 29/09/2014 13	UBICAZIONE DELLA CONCESSIONE SICILIA (13) Caltanissetta
326	CODICE E DENOMINAZIONE DELLA CONCESSIONE IRMINIO	TITOLARI DELLA CONCESSIONE e relative quote di partecipazione (%) IRMINIO (100) (r.u.)	PROVVEDIMENTI CONCERNENTI LA CONCESSIONE Data Natura del provvedimento Decorrenza BUIG	PERIODO DI VIGENZA 1° periodo	SCADENZA 25/01/2012 39,76	UBICAZIONE DELLA CONCESSIONE SICILIA (39,76) Ragusa

ELENCO DELLE CONCESSIONI DI COLTIVAZIONE ACCORDATE IN SICILIA - Aggiornamento 31/gennaio/2010

327	CODICE E DENOMINAZIONE DELLA CONCESSIONE LIPPONE - MAZARA DEL VALLO	TITOLARI DELLA CONCESSIONE e relative quote di partecipazione (%) ENI MEDITERRANEA IDROCARBURI (100) (r.u.)	Data	PROVVEDIMENTI CONCERNENTI LA CONCESSIONE Natura del provvedimento	Decorrenza	BUIG	PERIODO DI VIGENZA 1ª proroga	SCADENZA 13/10/2007	AREA (Kmq) 16,57	UBICAZIONE DELLA CONCESSIONE SICILIA (16,57) Trapani
Nota: Proroga in istruttoria										
328	CODICE E DENOMINAZIONE DELLA CONCESSIONE RAGUSA	TITOLARI DELLA CONCESSIONE e relative quote di partecipazione (%) ENI MEDITERRANEA IDROCARBURI (100) (r.u.)	Data	PROVVEDIMENTI CONCERNENTI LA CONCESSIONE Natura del provvedimento	Decorrenza	BUIG	PERIODO DI VIGENZA 1ª proroga	SCADENZA 30/11/2014	AREA (Kmq) 77,56	UBICAZIONE DELLA CONCESSIONE SICILIA (77,56) Ragusa
329	CODICE E DENOMINAZIONE DELLA CONCESSIONE ROCCA CAVALLO	TITOLARI DELLA CONCESSIONE e relative quote di partecipazione (%) ENI MEDITERRANEA IDROCARBURI (100) (r.u.)	Data	PROVVEDIMENTI CONCERNENTI LA CONCESSIONE Natura del provvedimento	Decorrenza	BUIG	PERIODO DI VIGENZA 1° periodo	SCADENZA 08/06/2011	AREA (Kmq) 37,31	UBICAZIONE DELLA CONCESSIONE SICILIA (29,33) Messina Enna Catania
330	CODICE E DENOMINAZIONE DELLA CONCESSIONE NOTO	TITOLARI DELLA CONCESSIONE e relative quote di partecipazione (%) ENI MEDITERRANEA IDROCARBURI (100) (r.u.)	Data	PROVVEDIMENTI CONCERNENTI LA CONCESSIONE Natura del provvedimento	Decorrenza	BUIG	PERIODO DI VIGENZA 1° periodo	SCADENZA 08/01/2019	AREA (Kmq) 21,4	UBICAZIONE DELLA CONCESSIONE SICILIA (21,4) Ragusa Siracusa
331	CODICE E DENOMINAZIONE DELLA CONCESSIONE CASE SCHILLACI	TITOLARI DELLA CONCESSIONE e relative quote di partecipazione (%) ENI MEDITERRANEA IDROCARBURI (100) (r.u.)	Data	PROVVEDIMENTI CONCERNENTI LA CONCESSIONE Natura del provvedimento	Decorrenza	BUIG	PERIODO DI VIGENZA 1° periodo	SCADENZA 01/07/2024	AREA (Kmq) 52,5	UBICAZIONE DELLA CONCESSIONE SICILIA (52,5) Catania Enna
332	CODICE E DENOMINAZIONE DELLA CONCESSIONE SAMPERI	TITOLARI DELLA CONCESSIONE e relative quote di partecipazione (%) ENI MEDITERRANEA IDROCARBURI (100) (r.u.)	Data	PROVVEDIMENTI CONCERNENTI LA CONCESSIONE Natura del provvedimento	Decorrenza	BUIG	PERIODO DI VIGENZA 1° periodo	SCADENZA 30/09/2024	AREA (Kmq) 71,91	UBICAZIONE DELLA CONCESSIONE SICILIA (69,2) Messina Enna
333	CODICE E DENOMINAZIONE DELLA CONCESSIONE S. ANNA	TITOLARI DELLA CONCESSIONE e relative quote di partecipazione (%) ENI MEDITERRANEA IDROCARBURI (100) (r.u.)	Data	PROVVEDIMENTI CONCERNENTI LA CONCESSIONE Natura del provvedimento	Decorrenza	BUIG	PERIODO DI VIGENZA 1° periodo	SCADENZA 29/04/2029	AREA (Kmq) 22,23	UBICAZIONE DELLA CONCESSIONE SICILIA (22,23) Ragusa

ELENCO DELLE CONCESSIONI DI COLTIVAZIONE ACCORDATE NEL SOTTOFONDO MARINO - Aggiornamento 31/gennaio/2010

CONCESSIONI DI COLTIVAZIONE ACCORDATE NEL SOTTOFONDO MARINO

Leggi 21 luglio 1967, n. 613 e successive modificazioni, 9 gennaio 1991, n. 9 e Decreto Legislativo 25 novembre 1996, n. 625

Nel sottofondo marino sono vigenti n. 66 CONCESSIONI DI COLTIVAZIONE per complessivi 8955,07 Km²

Zona marina	Numero concessioni	Superficie (Km ²)
EMILIA ROMAGNA	0	15,00
ZONA A	37	4.066,79
ZONA B	19	3.365,13
ZONA C	3	659,51
ZONA D	3	153,41
ZONA F	3	618,67

Nota:

Nel caso di titoli afferenti a due o più zone finitime, a ciascuna di tali zone viene attribuita la parte di area del titolo minerario ad essa afferente e l'unità mineraria viene attribuita alla zona cui compete la parte maggiore dell'area del titolo medesimo

ELENCO DELLE CONCESSIONI DI COLTIVAZIONE ACCORDATE NEL SOTTOFONDO MARINO - Aggiornamento 31/gennaio/2010

968	CODICE E DENOMINAZIONE DELLA CONCESSIONE	TITOLARI DELLA CONCESSIONE e relative quote di partecipazione (%)	PROVVEDIMENTI CONCERNENTI LA CONCESSIONE		PERIODO DI VIGENZA	SCADENZA	AREA (Km ^q)	UBICAZIONE DELLA CONCESSIONE	
			Data	Natura del provvedimento					
B.C 7.LF Nota: Presentata istanza di unificazione con la concessione «FIUME TENNA» pubblicata nel B.U.I.G. - Anno XX - N. 6.	EDISON (95) (r.u.) GAS PLUS ITALIANA (5)		20/5/1975	Natura del provvedimento	Decorrenza	-	201	ZONA B (201)	
				Conferimento	29/5/1974				
			19/4/1979	Cambio intestazione quota	27/11/1978				XIX - 9
			7/4/1989	Trasferimento quota	7/4/1989				XXIII - 11
			4/8/1993	Cambio intestazione quota	23/4/1992				XXXVII - 10
			4/3/1994	Trasferimento quota	2/10/1989				XXXVIII - 4
			4/3/1994	Sospensione attività di sviluppo	23/3/1993				XXXVIII - 4
			18/3/1996	Proroga sospensione attività di sviluppo	23/3/1995				XL - 4
			9/5/1996	Cambio intestazione quota	1/1/1996				XL - 6
			9/5/1996	Cambio intestazione quota	1/3/1996				XL - 6
			30/4/1997	Modifica programma sviluppo	30/4/1997				XLI - 5
			23/11/1998	Cambio intestazione quota	29/6/1998				XLII - 12
			15/9/1999	Cambio intestazione quota	1/7/1999				XLIII - 10
12/2/2004	Cambio intestazione quota	1/12/2003	XLVIII - 3						
12/2/2004	Cambio intestazione quota	1/1/2004	XLVIII - 3						
27/5/2004	Proroga	29/5/2004	XLVIII - 6						
20/7/2004	Cambio intestazione quota	18/5/2004	XLVIII - 8						
970	EDISON (81) (r.u.) EDISON (19)		5/11/1975	Natura del provvedimento	Decorrenza	-	51,27	ZONA A (51,27)	
				Conferimento	5/11/1975				
			10/6/1976	Rettifica	10/6/1976				XX - 1
			24/11/1978	Trasferimento quota	24/11/1978				XX - 8
			16/12/1980	Estensione titolarità	16/12/1980				XXXIII - 7
			26/4/1983	Cambio intestazione quota	26/4/1983				XXV - 4
			25/10/1985	Cambio intestazione quota	1/1/1985				XXVII - 8
			31/7/1986	Cambio intestazione quota	1/1/1985				XXX - 4
			19/1/1987	Modifica programma lavoro	24/12/1985				XXXI - 2
			20/7/1987	Trasferimento quota	19/1/1987				XXXI - 8
			8/11/1988	Cambio intestazione quota	1/12/1986				XXXII - 4
			8/8/1991	Trasferimento quota	26/11/1987				XXXIII - 7
			12/5/1992	Cambio intestazione quota	1/7/1989				XXXVI - 6
			2/9/1993	Trasferimento quota	19/6/1991				XXXVI - 11
			2/9/1993	Cambio intestazione quota	1/8/1992				XXXVII - 10
			9/5/1996	Cambio intestazione quota	4/11/1992				XXXVII - 10
			6/3/1997	Trasferimento quota	1/3/1996				XL - 6
			6/3/1997	Ridominazione	11/7/1996				XXI - 4
			13/2/1998	Cambio intestazione quota	6/3/1997				XXI - 4
			25/3/1998	Modifica programma sviluppo	1/1/1998				XXII - 3
			20/3/2000	Cambio intestazione quota	25/3/1998				XXII - 4
			20/4/2001	Cambio intestazione quota	1/1/2000				XXIV - 4
			18/9/2001	Trasferimento quota	1/10/2000				XXV - 5
12/2/2004	Intestazione quota	29/6/2001	XXV - 10						
28/11/2005	Proroga	1/12/2003	XLVIII - 3						
28/11/2005	Approvazione nuovo programma lavoro	5/11/2005	XLIX - 12						
		28/11/2005	XLIX - 12						

ELENCO DELLE CONCESSIONI DI COLTIVAZIONE ACCORDATE NEL SOTTOFONDO MARINO - Aggiornamento 31/ gennaio/2010

975	CODICE E DENOMINAZIONE DELLA CONCESSIONE	TITOLARI DELLA CONCESSIONE e relative quote di partecipazione (%)	PROVVEDIMENTI CONCERNENTI LA CONCESSIONE		PERIODO DI VIGENZA	SCADENZA	AREA (Km ^q)	UBICAZIONE DELLA CONCESSIONE
			Data	Natura del provvedimento				
C.C 3.AG		ENI MEDITERRANEA IDROCARBURI (100) (r.u.)	13/6/1980	Natura del provvedimento Conferimento	-	13/06/2010	394,8	ZONA C (394,8)
			14/3/1989	Modifica programma lavoro	XXIV - 11			
			8/5/1996	Modifica programma lavoro	XXXIII - 11			
			22/7/1997	Approvazione nuovo programma di esplorazione	XL - 6			
			13/2/1998	Cambio intestazione	XLI - 8			
			12/7/2005	Trasferimento	XLII - 3			
			20/10/2005	Modifica programma lavoro	XLIX - 8			
					XLIX - 10			
976								
	CODICE E DENOMINAZIONE DELLA CONCESSIONE	TITOLARI DELLA CONCESSIONE e relative quote di partecipazione (%)	PROVVEDIMENTI CONCERNENTI LA CONCESSIONE		PERIODO DI VIGENZA	SCADENZA	AREA (Km ^q)	UBICAZIONE DELLA CONCESSIONE
D.C 3.AG		ENI (100) (r.u.)	16/12/1980	Natura del provvedimento Conferimento	-	16/12/2010	47,84	ZONA D (23,74)
			5/6/1995	Sospensione attività di sviluppo e produzione	XXV - 4			ZONA F (24,1)
			23/6/1997	Proroga sosp. attività di sviluppo e produzione	XXXIX - 7			
			13/2/1998	Cambio intestazione	XLI - 7			
					XLII - 3			
977								
	CODICE E DENOMINAZIONE DELLA CONCESSIONE	TITOLARI DELLA CONCESSIONE e relative quote di partecipazione (%)	PROVVEDIMENTI CONCERNENTI LA CONCESSIONE		PERIODO DI VIGENZA	SCADENZA	AREA (Km ^q)	UBICAZIONE DELLA CONCESSIONE
B.C 10.AS		ENI (51) (r.u.) EDISON (49)	16/12/1980	Natura del provvedimento Conferimento	-	27/05/2020	216,85	ZONA B (216,85)
			7/7/1989	Approvazione integrazione programma	XXV - 5			
			6/10/1992	Trasferimento quota	XXXIV - 2			
			2/9/1993	Cambio intestazione quota	XXXVII - 10			
			13/2/1998	Cambio intestazione quota	XXXVII - 10			
			12/2/2004	Intestazione quota	XLII - 3			
			7/1/2010	Proroga	XLVIII - 3			
					LIV - 2			
978								
	CODICE E DENOMINAZIONE DELLA CONCESSIONE	TITOLARI DELLA CONCESSIONE e relative quote di partecipazione (%)	PROVVEDIMENTI CONCERNENTI LA CONCESSIONE		PERIODO DI VIGENZA	SCADENZA	AREA (Km ^q)	UBICAZIONE DELLA CONCESSIONE
A.C 9.AG		ENI (100) (r.u.)	26/6/1981	Natura del provvedimento Conferimento	-	23/10/2009	138,59	ZONA A (138,59)
			13/2/1998	Cambio intestazione	XXVI - 1			
					XLII - 3			
979								
	CODICE E DENOMINAZIONE DELLA CONCESSIONE	TITOLARI DELLA CONCESSIONE e relative quote di partecipazione (%)	PROVVEDIMENTI CONCERNENTI LA CONCESSIONE		PERIODO DI VIGENZA	SCADENZA	AREA (Km ^q)	UBICAZIONE DELLA CONCESSIONE
B.C 11.AS		ENI (51) (r.u.) EDISON (49)	26/6/1981	Natura del provvedimento Conferimento	-	26/06/2011	177,59	ZONA B (177,59)
			6/10/1992	Trasferimento quota	XXVI - 1			
			2/9/1993	Cambio intestazione quota	XXXVII - 10			
			13/2/1998	Cambio intestazione quota	XXXVII - 10			
			12/2/2004	Intestazione quota	XLII - 3			
					XLVIII - 3			

ELENCO DELLE CONCESSIONI DI COLTIVAZIONE ACCORDATE NEL SOTTOFONDO MARINO - Aggiornamento 31/ gennaio/2010

980	CODICE E DENOMINAZIONE DELLA CONCESSIONE	TITOLARI DELLA CONCESSIONE e relative quote di partecipazione (%)	PROVVEDIMENTI CONCERNENTI LA CONCESSIONE		PERIODO DI VIGENZA	SCADENZA	AREA (Kmq)	UBICAZIONE DELLA CONCESSIONE
			Data	Natura del provvedimento				
A.C 10.AG		ENI (100) (r.u.)	26/6/1981	Natura del provvedimento	-	23/10/2019	76,95	ZONA A
			25/10/1985	Conferimento	XXVI - 6			
			13/2/1998	Modifica programma lavoro	XXX - 4			(76,95)
			29/7/2009	Cambio intestazione	XLII - 3			
				Proroga	LIII - 8			
981								
	CODICE E DENOMINAZIONE DELLA CONCESSIONE	TITOLARI DELLA CONCESSIONE e relative quote di partecipazione (%)	PROVVEDIMENTI CONCERNENTI LA CONCESSIONE		PERIODO DI VIGENZA	SCADENZA	AREA (Kmq)	UBICAZIONE DELLA CONCESSIONE
			Data	Natura del provvedimento				
A.C 11.AG		ENI (90) (r.u.) LIGESTRA (10)	26/6/1981	Natura del provvedimento	-	23/10/2019	154,69	ZONA A
			27/12/1983	Conferimento	XXVI - 6			
			25/10/1985	Estensione titolarità	XXVIII - 3			(154,69)
			4/7/1989	Modifica programma lavoro	XXX - 4			
			13/2/1998	Trasferimento quota	XXXIII - 11			
			4/7/2001	Cambio intestazione quota	XLII - 3			
			7/11/2008	Cambio intestazione quota	XLV - 8			
			6/7/2009	Cambio intestazione quota	LII - 12			
				Proroga	LIII - 8			
983								
	CODICE E DENOMINAZIONE DELLA CONCESSIONE	TITOLARI DELLA CONCESSIONE e relative quote di partecipazione (%)	PROVVEDIMENTI CONCERNENTI LA CONCESSIONE		PERIODO DI VIGENZA	SCADENZA	AREA (Kmq)	UBICAZIONE DELLA CONCESSIONE
			Data	Natura del provvedimento				
D.C 4.AG		ENI (100) (r.u.)	13/9/1982	Natura del provvedimento	-	31/03/2011	16,9	ZONA D
			5/7/1994	Conferimento	XXVI - 10			
			13/2/1998	Aggiornamento programma lavoro	XXXVIII - 8			(16,9)
				Cambio intestazione	XLII - 3			
984								
	CODICE E DENOMINAZIONE DELLA CONCESSIONE	TITOLARI DELLA CONCESSIONE e relative quote di partecipazione (%)	PROVVEDIMENTI CONCERNENTI LA CONCESSIONE		PERIODO DI VIGENZA	SCADENZA	AREA (Kmq)	UBICAZIONE DELLA CONCESSIONE
			Data	Natura del provvedimento				
A.C 12.AG		ENI (100) (r.u.)	13/9/1982	Natura del provvedimento	-	23/10/2019	143,75	ZONA A
			20/1/1987	Conferimento	XXVI - 12			
			17/6/1994	Modifica programma lavoro	XXXI - 5			(143,75)
				Approvazione nuovo programma di ricerca	XXXVIII - 8			
			13/2/1998	Cambio intestazione	XLII - 3			
			29/7/2009	Cambio intestazione	LIII - 8			
985								
	CODICE E DENOMINAZIONE DELLA CONCESSIONE	TITOLARI DELLA CONCESSIONE e relative quote di partecipazione (%)	PROVVEDIMENTI CONCERNENTI LA CONCESSIONE		PERIODO DI VIGENZA	SCADENZA	AREA (Kmq)	UBICAZIONE DELLA CONCESSIONE
			Data	Natura del provvedimento				
A.C 13.AS		ENI (51) (r.u.) EDISON (49)	13/9/1982	Natura del provvedimento	-	23/10/2019	135,97	ZONA A
			6/12/1992	Conferimento	XXVI - 12			
			2/9/1993	Trasferimento quota	XXVII - 10			(135,97)
			17/6/1994	Cambio intestazione quota	XXXVII - 10			
			13/2/1998	Modifica programma lavoro	XXXVIII - 7			
			12/2/2004	Cambio intestazione quota	XLII - 3			
			29/7/2009	Intestazione quota	XLVIII - 3			
				Proroga	LIII - 8			

ELENCO DELLE CONCESSIONI DI COLTIVAZIONE ACCORDATE NEL SOTTOFONDO MARINO - Aggiornamento 31/ gennaio/2010

CODICE E DENOMINAZIONE DELLA CONCESSIONE	TITOLARI DELLA CONCESSIONE e relative quote di partecipazione (%)	PROVVEDIMENTI CONCERNENTI LA CONCESSIONE		PERIODO DI VIGENZA	SCADENZA	AREA (Kmq)	UBICAZIONE DELLA CONCESSIONE
		Data	Natura del provvedimento				
990 A.C 15.AX	ENI (90) (r.u.) EDISON (10)	27/4/1983 23/2/1984 4/8/1993 6/8/1993 13/2/1998 23/11/1998 15/9/1999 12/2/2004	Natura del provvedimento Conferimento Rettifica Cambio intestazione quota Trasferimento quota Cambio intestazione quota Cambio intestazione quota Cambio intestazione quota Intestazione quota	18/3/1981 27/4/1983 23/4/1992 6/11/1990 1/1/1998 29/6/1998 1/7/1999 1/12/2003	-	75,62	ZONA A (75,62)
991 C.C 6.EO	ENI (60) (r.u.) EDISON (40)	17/2/1984 10/10/1984 7/8/1985 2/7/1990 12/5/1992 2/1/1993 2/1/1993 2/9/1993 13/2/1998 29/9/1999 10/12/1999 12/2/2004	Natura del provvedimento Conferimento e unificazione Trasferimento quota Cambio intestazione quota Trasferimento quota Cambio intestazione quota Trasferimento quota Trasferimento quota e nomina r.u. Cambio intestazione quota Cambio intestazione quota Cambio intestazione quota Assunzione quota Intestazione quota	17/2/1984 10/10/1984 1/1/1985 1/7/1989 19/6/1991 16/1/1992 1/8/1992 15/10/1992 1/1/1998 30/11/1998 31/12/1999 1/12/2003	-	184,8	ZONA C (184,8)
993 B.C 15.AV	ENI (100) (r.u.)	7/9/1984 31/7/1986 8/8/1991 12/5/1992 2/9/1993 2/9/1993 15/10/1995 9/5/1996 9/5/1996 5/2/1998 13/2/1998 10/3/2000	Natura del provvedimento Conferimento Approvazione piano sviluppo Trasferimento quota Cambio intestazione quota Trasferimento quota Cambio intestazione quota Cambio intestazione quota Cambio intestazione quota Assunzione quota Cambio intestazione quota Assunzione quota	12/1/1982 31/7/1986 1/7/1989 19/6/1991 1/8/1992 4/11/1992 1/1/1985 1/1/1996 1/3/1996 29/12/1997 1/1/1998 5/3/1998	-	168,79	ZONA B (168,79)

ELENCO DELLE CONCESSIONI DI COLTIVAZIONE ACCORDATE NEL SOTTOFONDO MARINO - Aggiornamento 31/ gennaio/2010

CODICE E DENOMINAZIONE DELLA CONCESSIONE	TITOLARI DELLA CONCESSIONE e relative quote di partecipazione (%)	PROVVEDIMENTI CONCERNENTI LA CONCESSIONE		PERIODO DI VIGENZA	SCADENZA	AREA (Km ^q)	UBICAZIONE DELLA CONCESSIONE	
		Data	Natura del provvedimento					
1000 A.C 17.AG	ENI (75) (r.u.) EDISON (25)	7/4/1989 8/8/1991 12/5/1992 2/9/1993 8/5/1996 10/4/1997 13/2/1998 12/2/2004	Natura del provvedimento Conferimento Trasferimento quota Cambio intestazione quota Trasferimento quota Cambio intestazione quota Modifica programma sviluppo Modifica programma sviluppo Cambio intestazione quota Intestazione quota	Decorrenza XXXIII - 11 XXXVI - 6 XXXVI - 11 XXXVII - 10 XXXVII - 10 XL - 6 XLI - 5 XLII - 3 XLVIII - 3	-	26/05/2017	151,37	ZONA A (151,37)
1001								
1001 CODICE E DENOMINAZIONE DELLA CONCESSIONE	TITOLARI DELLA CONCESSIONE e relative quote di partecipazione (%)		PROVVEDIMENTI CONCERNENTI LA CONCESSIONE		PERIODO DI VIGENZA	AREA (Km ^q)	UBICAZIONE DELLA CONCESSIONE	
A.C 18.AG	ENI (100) (r.u.)	18/12/1989 13/2/1998	Natura del provvedimento Conferimento Cambio intestazione	Decorrenza XXXIV - 10 XLII - 3	-	155,18	ZONA A (155,18)	
1002								
1002 CODICE E DENOMINAZIONE DELLA CONCESSIONE	TITOLARI DELLA CONCESSIONE e relative quote di partecipazione (%)		PROVVEDIMENTI CONCERNENTI LA CONCESSIONE		PERIODO DI VIGENZA	AREA (Km ^q)	UBICAZIONE DELLA CONCESSIONE	
B.C 20.AS	ENI (51) (r.u.) EDISON (49)	16/1/1992 6/10/1992 2/9/1993 2/4/1996 13/2/1998 12/2/2004	Natura del provvedimento Conferimento Trasferimento quota Cambio intestazione quota Approvazione nuovo programma di esplorazione Cambio intestazione quota Intestazione quota	Decorrenza XXXVI - 5 XXXVII - 10 XXXVII - 10 XL - 5 XLII - 3 XLVIII - 3	-	82,21	ZONA B (82,21)	
Nota: Presentata: - Istanza di ampliamento pubblicata nel B.U.I.G. Anno LII - N. 1; - Istanza di proroga pubblicata nel B.U.I.G. Anno LIII - N. 7.								
1003								
1003 CODICE E DENOMINAZIONE DELLA CONCESSIONE	TITOLARI DELLA CONCESSIONE e relative quote di partecipazione (%)		PROVVEDIMENTI CONCERNENTI LA CONCESSIONE		PERIODO DI VIGENZA	AREA (Km ^q)	UBICAZIONE DELLA CONCESSIONE	
F.C 2.AG	ENI (100) (r.u.)	19/3/1992 8/8/1994 13/2/1998	Natura del provvedimento Conferimento Approvazione progr. svil. definit. e ulter. ric. Cambio intestazione	Decorrenza XXV - 6 XXXVIII - 9 XLII - 3	-	556,31	ZONA F (556,31)	
1004								
1004 CODICE E DENOMINAZIONE DELLA CONCESSIONE	TITOLARI DELLA CONCESSIONE e relative quote di partecipazione (%)		PROVVEDIMENTI CONCERNENTI LA CONCESSIONE		PERIODO DI VIGENZA	AREA (Km ^q)	UBICAZIONE DELLA CONCESSIONE	
A.C 19.PI	ENI (85) (r.u.) MEDOILGAS ITALIA (15)	7/3/1994 14/6/1996 14/6/1996 13/2/1998 5/4/2002 30/6/2005 16/4/2008	Natura del provvedimento Conferimento Trasferimento quota Cambio intestazione quota Cambio intestazione quota Trasferimento quota Trasferimento quota Cambio intestazione quota	Decorrenza XXXVIII - 4 XL - 7 XL - 7 XLII - 3 XLVI - 12 XLIX - 7 LII - 5	-	219,46	ZONA A (219,46)	

ELENCO DELLE CONCESSIONI DI COLTIVAZIONE ACCORDATE NEL SOTTOFONDO MARINO - Aggiornamento 31/gennaio/2010

1005	CODICE E DENOMINAZIONE DELLA CONCESSIONE A.C 20.AG	TITOLARI DELLA CONCESSIONE e relative quote di partecipazione (%) ENI (100) (r.u.)	PROVVEDIMENTI CONCERNENTI LA CONCESSIONE Data 7/3/1994 13/2/1998	Natura del provvedimento Conferimento Cambio intestazione	Decorrenza 7/3/1994 1/1/1998	BUIG XXXVIII - 4 XLII - 3	PERIODO DI VIGENZA -	SCADENZA 07/03/2024	AREA (Km ^q) 99,42	UBICAZIONE DELLA CONCESSIONE ZONA A (99,42)
1006	CODICE E DENOMINAZIONE DELLA CONCESSIONE A.C 21.AG	TITOLARI DELLA CONCESSIONE e relative quote di partecipazione (%) ENI (51) (r.u.) EDISON (49)	PROVVEDIMENTI CONCERNENTI LA CONCESSIONE Data 9/11/1994 13/2/1998 27/11/2003 12/2/2004	Natura del provvedimento Conferimento Cambio intestazione quota Approvazione nuovo programma lavoro Intestazione quota	Decorrenza 9/11/1994 1/1/1998 27/11/2003 1/12/2003	BUIG XXXVIII - 12 XLII - 3 XLVIII - 1 XLVIII - 3	PERIODO DI VIGENZA -	SCADENZA 09/11/2024	AREA (Km ^q) 99,84	UBICAZIONE DELLA CONCESSIONE ZONA A (99,84)
1007	CODICE E DENOMINAZIONE DELLA CONCESSIONE B.C 21.AG	TITOLARI DELLA CONCESSIONE e relative quote di partecipazione (%) ENI (51) (r.u.) EDISON (49)	PROVVEDIMENTI CONCERNENTI LA CONCESSIONE Data 9/11/1994 13/2/1998 7/12/1999 12/2/2004	Natura del provvedimento Conferimento Cambio intestazione quota Modifica programma sviluppo Intestazione quota	Decorrenza 9/11/1994 1/1/1998 7/12/1999 1/12/2003	BUIG XXXVIII - 12 XLII - 3 XLIV - 1 XLVIII - 3	PERIODO DI VIGENZA -	SCADENZA 09/11/2024	AREA (Km ^q) 82,88	UBICAZIONE DELLA CONCESSIONE ZONA B (82,88)
1008	CODICE E DENOMINAZIONE DELLA CONCESSIONE PORTO CORSINI MARE	TITOLARI DELLA CONCESSIONE e relative quote di partecipazione (%) ENI (100) (r.u.)	PROVVEDIMENTI CONCERNENTI LA CONCESSIONE Data 5/10/1996 13/2/1998 4/7/2001 7/7/2006	Natura del provvedimento Unificazione Cambio intestazione Approvazione nuovo programma di sviluppo e ricerca Proroga	Decorrenza 1/10/1996 1/1/1998 4/7/2001 26/5/2006	BUIG XL - 11 XLII - 3 XLV - 8 L - 8	PERIODO DI VIGENZA -	SCADENZA 26/05/2011	AREA (Km ^q) 56,41	UBICAZIONE DELLA CONCESSIONE ZONA A (56,41)
1009	CODICE E DENOMINAZIONE DELLA CONCESSIONE A.C 22.EA	TITOLARI DELLA CONCESSIONE e relative quote di partecipazione (%) ENI (100) (r.u.)	PROVVEDIMENTI CONCERNENTI LA CONCESSIONE Data 18/9/1997	Natura del provvedimento Attribuzione	Decorrenza 1/1/1997	BUIG XLI - 10	PERIODO DI VIGENZA -	SCADENZA 01/01/2017	AREA (Km ^q) 142,75	UBICAZIONE DELLA CONCESSIONE ZONA A (142,75)
1010	CODICE E DENOMINAZIONE DELLA CONCESSIONE A.C 23.EA	TITOLARI DELLA CONCESSIONE e relative quote di partecipazione (%) ENI (100) (r.u.)	PROVVEDIMENTI CONCERNENTI LA CONCESSIONE Data 18/9/1997	Natura del provvedimento Attribuzione	Decorrenza 1/1/1997	BUIG XLI - 10	PERIODO DI VIGENZA -	SCADENZA 01/01/2017	AREA (Km ^q) 71,28	UBICAZIONE DELLA CONCESSIONE ZONA A (71,28)
1011	CODICE E DENOMINAZIONE DELLA CONCESSIONE A.C 24.EA	TITOLARI DELLA CONCESSIONE e relative quote di partecipazione (%) ENI (100) (r.u.)	PROVVEDIMENTI CONCERNENTI LA CONCESSIONE Data 15/6/1998	Natura del provvedimento Attribuzione	Decorrenza 1/1/1997	BUIG XLII - 6	PERIODO DI VIGENZA -	SCADENZA 01/01/2017	AREA (Km ^q) 4,86	UBICAZIONE DELLA CONCESSIONE ZONA A (4,86)

ELENCO DELLE CONCESSIONI DI COLTIVAZIONE ACCORDATE NEL SOTTOFONDO MARINO - Aggiornamento 31/ gennaio/2010

1012	CODICE E DENOMINAZIONE DELLA CONCESSIONE	TITOLARI DELLA CONCESSIONE e relative quote di partecipazione (%)	PROVVEDIMENTI CONCERNENTI LA CONCESSIONE	PERIODO DI VIGENZA	SCADENZA	AREA (kmq)	UBICAZIONE DELLA CONCESSIONE
	A.C 25.EA	ENI (100) (r.u.)	Data 18/6/1998 Natura del provvedimento Attribuzione Decorrenza 1/1/1997	-	01/01/2017	25,88	ZONA A (25,88)
1013	CODICE E DENOMINAZIONE DELLA CONCESSIONE	TITOLARI DELLA CONCESSIONE e relative quote di partecipazione (%)	PROVVEDIMENTI CONCERNENTI LA CONCESSIONE	PERIODO DI VIGENZA	SCADENZA	AREA (kmq)	UBICAZIONE DELLA CONCESSIONE
	A.C 26.EA	ENI (100) (r.u.)	Data 18/6/1998 Natura del provvedimento Attribuzione Decorrenza 1/1/1997	-	01/01/2017	131,25	ZONA A (131,25)
1014	CODICE E DENOMINAZIONE DELLA CONCESSIONE	TITOLARI DELLA CONCESSIONE e relative quote di partecipazione (%)	PROVVEDIMENTI CONCERNENTI LA CONCESSIONE	PERIODO DI VIGENZA	SCADENZA	AREA (kmq)	UBICAZIONE DELLA CONCESSIONE
	A.C 27.EA	ENI (100) (r.u.)	Data 18/6/1998 Natura del provvedimento Attribuzione Decorrenza 1/1/1997	-	01/01/2017	110	ZONA A (95) EMILIA ROMAGNA (15)
1015	CODICE E DENOMINAZIONE DELLA CONCESSIONE	TITOLARI DELLA CONCESSIONE e relative quote di partecipazione (%)	PROVVEDIMENTI CONCERNENTI LA CONCESSIONE	PERIODO DI VIGENZA	SCADENZA	AREA (kmq)	UBICAZIONE DELLA CONCESSIONE
	A.C 28.EA	ENI (100) (r.u.)	Data 18/6/1998 Natura del provvedimento Attribuzione Decorrenza 1/1/1997	-	01/01/2017	76,42	ZONA A (76,42)
1016	CODICE E DENOMINAZIONE DELLA CONCESSIONE	TITOLARI DELLA CONCESSIONE e relative quote di partecipazione (%)	PROVVEDIMENTI CONCERNENTI LA CONCESSIONE	PERIODO DI VIGENZA	SCADENZA	AREA (kmq)	UBICAZIONE DELLA CONCESSIONE
	A.C 29.EA	ENI (100) (r.u.)	Data 18/6/1998 Natura del provvedimento Attribuzione Decorrenza 1/1/1997	-	01/01/2017	81,85	ZONA A (81,85)
1017	CODICE E DENOMINAZIONE DELLA CONCESSIONE	TITOLARI DELLA CONCESSIONE e relative quote di partecipazione (%)	PROVVEDIMENTI CONCERNENTI LA CONCESSIONE	PERIODO DI VIGENZA	SCADENZA	AREA (kmq)	UBICAZIONE DELLA CONCESSIONE
	A.C 30.EA	ENI (100) (r.u.)	Data 18/6/1998 Natura del provvedimento Attribuzione Decorrenza 1/1/1997	-	01/01/2017	114,37	ZONA A (114,37)
1018	CODICE E DENOMINAZIONE DELLA CONCESSIONE	TITOLARI DELLA CONCESSIONE e relative quote di partecipazione (%)	PROVVEDIMENTI CONCERNENTI LA CONCESSIONE	PERIODO DI VIGENZA	SCADENZA	AREA (kmq)	UBICAZIONE DELLA CONCESSIONE
	A.C 31.EA	ENI (100) (r.u.)	Data 18/6/1998 Natura del provvedimento Attribuzione Decorrenza 1/1/1997	-	01/01/2017	82,19	ZONA A (82,19)

ELENCO DELLE CONCESSIONI DI COLTIVAZIONE ACCORDATE NEL SOTTOFONDO MARINO - Aggiornamento 31/ gennaio/2010

1019	CODICE E DENOMINAZIONE DELLA CONCESSIONE	TITOLARI DELLA CONCESSIONE e relative quote di partecipazione (%)	PROVVEDIMENTI CONCERNENTI LA CONCESSIONE		PERIODO DI VIGENZA	SCADENZA	AREA (Km ^q)	UBICAZIONE DELLA CONCESSIONE
			Data	Natura del provvedimento				
A.C 32.AG		ENI (100) (r.u.)	16/2/1999 4/7/2001	Conferimento Approvazione nuovo programma di ricerca	30/11/1994 XLIII - 3 4/7/2001 XLV - 8	-	30/11/2024	190,04 ZONA A (190,04)
1020	CODICE E DENOMINAZIONE DELLA CONCESSIONE	TITOLARI DELLA CONCESSIONE e relative quote di partecipazione (%)	PROVVEDIMENTI CONCERNENTI LA CONCESSIONE		PERIODO DI VIGENZA	SCADENZA	AREA (Km ^q)	UBICAZIONE DELLA CONCESSIONE
			Data	Natura del provvedimento				
B.C 22.AG		ENI (100) (r.u.)	2/2/2000	Conferimento	1/10/1994 XLIV - 2	-	01/10/2014	76,63 ZONA B (76,63)
1021	CODICE E DENOMINAZIONE DELLA CONCESSIONE	TITOLARI DELLA CONCESSIONE e relative quote di partecipazione (%)	PROVVEDIMENTI CONCERNENTI LA CONCESSIONE		PERIODO DI VIGENZA	SCADENZA	AREA (Km ^q)	UBICAZIONE DELLA CONCESSIONE
			Data	Natura del provvedimento				
A.C 33.AG		ENI (100) (r.u.)	16/11/2000 31/7/2001 12/1/2004	Conferimento Riduzione Riduzione	26/1/1996 31/7/2001 12/1/2004 XLIV - 12 XLV - 10 XLVIII - 2	-	26/01/2016	78,4 ZONA A (78,4)
1022	CODICE E DENOMINAZIONE DELLA CONCESSIONE	TITOLARI DELLA CONCESSIONE e relative quote di partecipazione (%)	PROVVEDIMENTI CONCERNENTI LA CONCESSIONE		PERIODO DI VIGENZA	SCADENZA	AREA (Km ^q)	UBICAZIONE DELLA CONCESSIONE
			Data	Natura del provvedimento				
A.C 34.AG		ENI (100) (r.u.)	7/7/2006	Conferimento	19/6/2004 L - 8	-	19/06/2024	147,3 ZONA A (147,3)
1023	CODICE E DENOMINAZIONE DELLA CONCESSIONE	TITOLARI DELLA CONCESSIONE e relative quote di partecipazione (%)	PROVVEDIMENTI CONCERNENTI LA CONCESSIONE		PERIODO DI VIGENZA	SCADENZA	AREA (Km ^q)	UBICAZIONE DELLA CONCESSIONE
			Data	Natura del provvedimento				
A.C35.AG		ENI (80) (r.u.) MEDOILGAS ITALIA (20)	14/12/2009	Conferimento	25/11/2002 LIV - 1	-	25/11/2022	76,56 ZONA A (76,56)

ELENCO DEI PERMESSI DI PROSPEZIONE ACCORDATI NEL SOTTOFONDO MARINO - Aggiornamento 31/gennaio/2010

**PERMESSI DI PROSPEZIONE ACCORDATI NEL SOTTOFONDO MARINO
RIPORTARE LE LEGGI RELATIVE ALLA PROSPEZIONE**

Nel sottofondo marino sono vigenti n. 2 PERMESSI DI PROSPEZIONE per complessivi 1.114,06 Km²

Zona marina	Numero permessi	Superficie (Km ²)
ZONA E	2	1.114,06

Nota:
Nel caso di titoli afferenti a due o più zone finitime, a ciascuna di tali zone viene attribuita la parte di area del titolo minerario ad essa afferente e l'unità mineraria viene attribuita alla zona cui compete la parte maggiore dell'area del titolo medesimo

ELENCO DEI PERMESSI DI PROSPEZIONE ACCORDATI NEL SOTTOFONDO MARINO - Aggiornamento 31/gennaio/2010

101	CODICE E DENOMINAZIONE DEL PERMESSO	TITOLARI DEL PERMESSO e relative quote di partecipazione (%)	PROVVEDIMENTI CONCERNENTI IL PERMESSO		PERIODO DI VIGENZA	SCADENZA	AREA (Kmq)	UBICAZIONE DEL PERMESSO
			Data	Natura del provvedimento				
	E.P. 1.SA	SARAS (100) (r.u.)	25/2/2009	Conferimento	-	25/02/2010	480,62	ZONA E (480,62)
	102							
	E.P. 2.SA	SARAS (100) (r.u.)	25/2/2009	Conferimento	-	25/02/2010	633,44	ZONA E (633,44)

ELENCO DELLE CONCESSIONI DI STOCCAGGIO ACCORDATE NELLA TERRAFERMA - Aggiornamento 31/gennaio/2010

CONCESSIONI DI STOCCAGGIO ACCORDATE NELLA TERRAFERMA

Legge 26 aprile 1974, n. 170 e Decreto Legislativo 25 novembre 1996, n. 625

Nella terraferma sono vigenti n. 13 CONCESSIONI DI STOCCAGGIO per complessivi 860,95 Km²

Regione	Numero concessioni	Superficie (Km ²)
ABRUZZO	2	101,17
EMILIA ROMAGNA	5	388,01
LOMBARDIA	5	276,82
MOLISE	0	6,00
VENETO	1	88,95

Nota:
 Nel caso di titoli afferenti a due o più regioni limitime, a ciascuna di tali regioni viene attribuita la parte di area del titolo minerario ad essa afferente e l'unità mineraria viene attribuita alla regione cui compete la parte maggiore dell'area del titolo medesimo

ELENCO DELLE CONCESSIONI DI STOCCAGGIO ACCORDATE NELLA TERRAFERMA - Aggiornamento 31/gennaio/2010

2794	CODICE E DENOMINAZIONE DELLA CONCESSIONE	TITOLARI DELLA CONCESSIONE e relative quote di partecipazione (%)	PROVVEDIMENTI CONCERNENTI LA CONCESSIONE	PERIODO DI VIGENZA	SCADENZA	AREA (Km^q)	UBICAZIONE DELLA CONCESSIONE																																								
	CELLINO STOCCAGGIO	EDISON STOCCAGGIO (100) (r.u.)	<table border="1"> <thead> <tr> <th>Data</th> <th>Natura del provvedimento</th> <th>Decorrenza</th> <th>BUIG</th> </tr> </thead> <tbody> <tr> <td>10/12/1984</td> <td>Conferimento</td> <td>10/12/1984</td> <td>XXIX - 2</td> </tr> <tr> <td>16/7/1985</td> <td>Cambio intestazione</td> <td>1/1/1985</td> <td>XXIX - 8</td> </tr> <tr> <td>20/11/1987</td> <td>Modifica programma lavoro</td> <td>20/11/1987</td> <td>XXXII - 2</td> </tr> <tr> <td>22/4/1991</td> <td>Trasferimento titolarità</td> <td>1/7/1989</td> <td>XXXV - 12</td> </tr> <tr> <td>12/5/1992</td> <td>Cambio intestazione</td> <td>19/6/1991</td> <td>XXXVI - 11</td> </tr> <tr> <td>2/9/1993</td> <td>Trasferimento titolarità</td> <td>1/8/1992</td> <td>XXXVII - 10</td> </tr> <tr> <td>2/9/1993</td> <td>Cambio intestazione</td> <td>4/11/1992</td> <td>XXXVII - 10</td> </tr> <tr> <td>27/9/2001</td> <td>Conferma</td> <td>27/9/2001</td> <td>XLV - 10</td> </tr> <tr> <td>23/11/2004</td> <td>Trasferimento</td> <td>2/8/2004</td> <td>XLVIII - 12</td> </tr> </tbody> </table>	Data	Natura del provvedimento	Decorrenza	BUIG	10/12/1984	Conferimento	10/12/1984	XXIX - 2	16/7/1985	Cambio intestazione	1/1/1985	XXIX - 8	20/11/1987	Modifica programma lavoro	20/11/1987	XXXII - 2	22/4/1991	Trasferimento titolarità	1/7/1989	XXXV - 12	12/5/1992	Cambio intestazione	19/6/1991	XXXVI - 11	2/9/1993	Trasferimento titolarità	1/8/1992	XXXVII - 10	2/9/1993	Cambio intestazione	4/11/1992	XXXVII - 10	27/9/2001	Conferma	27/9/2001	XLV - 10	23/11/2004	Trasferimento	2/8/2004	XLVIII - 12	-	10/12/2014	30,3786	ABRUZZO (30,3786) Teramo
Data	Natura del provvedimento	Decorrenza	BUIG																																												
10/12/1984	Conferimento	10/12/1984	XXIX - 2																																												
16/7/1985	Cambio intestazione	1/1/1985	XXIX - 8																																												
20/11/1987	Modifica programma lavoro	20/11/1987	XXXII - 2																																												
22/4/1991	Trasferimento titolarità	1/7/1989	XXXV - 12																																												
12/5/1992	Cambio intestazione	19/6/1991	XXXVI - 11																																												
2/9/1993	Trasferimento titolarità	1/8/1992	XXXVII - 10																																												
2/9/1993	Cambio intestazione	4/11/1992	XXXVII - 10																																												
27/9/2001	Conferma	27/9/2001	XLV - 10																																												
23/11/2004	Trasferimento	2/8/2004	XLVIII - 12																																												
2810	CODICE E DENOMINAZIONE DELLA CONCESSIONE	TITOLARI DELLA CONCESSIONE e relative quote di partecipazione (%)	PROVVEDIMENTI CONCERNENTI LA CONCESSIONE	PERIODO DI VIGENZA	SCADENZA	AREA (Km^q)	UBICAZIONE DELLA CONCESSIONE																																								
	FIUME TRESTE STOCCAGGIO	STOGIT (100) (r.u.)	<table border="1"> <thead> <tr> <th>Data</th> <th>Natura del provvedimento</th> <th>Decorrenza</th> <th>BUIG</th> </tr> </thead> <tbody> <tr> <td>14/6/1982</td> <td>Conferimento</td> <td>14/6/1982</td> <td>XXVI - 7</td> </tr> <tr> <td>27/2/1991</td> <td>Modifica programma lavoro</td> <td>27/2/1991</td> <td>XXXV - 3</td> </tr> <tr> <td>13/2/1998</td> <td>Cambio intestazione</td> <td>1/1/1998</td> <td>XLII - 3</td> </tr> <tr> <td>11/2/2002</td> <td>Delimitazione area</td> <td>21/6/2000</td> <td>XLVI - 3</td> </tr> <tr> <td>11/2/2002</td> <td>Conferma</td> <td>21/6/2000</td> <td>XLVI - 3</td> </tr> <tr> <td>22/2/2002</td> <td>Cambio intestazione</td> <td>31/10/2001</td> <td>XLVI - 3</td> </tr> </tbody> </table>	Data	Natura del provvedimento	Decorrenza	BUIG	14/6/1982	Conferimento	14/6/1982	XXVI - 7	27/2/1991	Modifica programma lavoro	27/2/1991	XXXV - 3	13/2/1998	Cambio intestazione	1/1/1998	XLII - 3	11/2/2002	Delimitazione area	21/6/2000	XLVI - 3	11/2/2002	Conferma	21/6/2000	XLVI - 3	22/2/2002	Cambio intestazione	31/10/2001	XLVI - 3	-	14/06/2012	76,79	ABRUZZO (70,79) Chieti MOLISE (6) Campobasso												
Data	Natura del provvedimento	Decorrenza	BUIG																																												
14/6/1982	Conferimento	14/6/1982	XXVI - 7																																												
27/2/1991	Modifica programma lavoro	27/2/1991	XXXV - 3																																												
13/2/1998	Cambio intestazione	1/1/1998	XLII - 3																																												
11/2/2002	Delimitazione area	21/6/2000	XLVI - 3																																												
11/2/2002	Conferma	21/6/2000	XLVI - 3																																												
22/2/2002	Cambio intestazione	31/10/2001	XLVI - 3																																												
		Nota: Presentata istanza di proroga pubblicata nel B.U.I.G. Anno LIII - N. 10.																																													
2813	CODICE E DENOMINAZIONE DELLA CONCESSIONE	TITOLARI DELLA CONCESSIONE e relative quote di partecipazione (%)	PROVVEDIMENTI CONCERNENTI LA CONCESSIONE	PERIODO DI VIGENZA	SCADENZA	AREA (Km^q)	UBICAZIONE DELLA CONCESSIONE																																								
	SETTALA STOCCAGGIO	STOGIT (100) (r.u.)	<table border="1"> <thead> <tr> <th>Data</th> <th>Natura del provvedimento</th> <th>Decorrenza</th> <th>BUIG</th> </tr> </thead> <tbody> <tr> <td>5/5/1999</td> <td>Attribuzione</td> <td>1/1/1997</td> <td>XLIII - 6</td> </tr> <tr> <td>15/10/2001</td> <td>Conferma</td> <td>15/10/2001</td> <td>XLV - 11</td> </tr> <tr> <td>22/2/2002</td> <td>Cambio intestazione</td> <td>31/10/2001</td> <td>XLVI - 3</td> </tr> </tbody> </table>	Data	Natura del provvedimento	Decorrenza	BUIG	5/5/1999	Attribuzione	1/1/1997	XLIII - 6	15/10/2001	Conferma	15/10/2001	XLV - 11	22/2/2002	Cambio intestazione	31/10/2001	XLVI - 3	-	01/01/2017	50,73	LOMBARDIA (50,73) Lodi Milano																								
Data	Natura del provvedimento	Decorrenza	BUIG																																												
5/5/1999	Attribuzione	1/1/1997	XLIII - 6																																												
15/10/2001	Conferma	15/10/2001	XLV - 11																																												
22/2/2002	Cambio intestazione	31/10/2001	XLVI - 3																																												
2814	CODICE E DENOMINAZIONE DELLA CONCESSIONE	TITOLARI DELLA CONCESSIONE e relative quote di partecipazione (%)	PROVVEDIMENTI CONCERNENTI LA CONCESSIONE	PERIODO DI VIGENZA	SCADENZA	AREA (Km^q)	UBICAZIONE DELLA CONCESSIONE																																								
	COLLALTO STOCCAGGIO	EDISON STOCCAGGIO (100) (r.u.)	<table border="1"> <thead> <tr> <th>Data</th> <th>Natura del provvedimento</th> <th>Decorrenza</th> <th>BUIG</th> </tr> </thead> <tbody> <tr> <td>16/6/1994</td> <td>Conferimento</td> <td>16/6/1994</td> <td>XXXVIII - 7</td> </tr> <tr> <td>27/9/2001</td> <td>Conferma</td> <td>27/9/2001</td> <td>XLV - 10</td> </tr> <tr> <td>23/11/2004</td> <td>Trasferimento</td> <td>2/8/2004</td> <td>XLVIII - 12</td> </tr> <tr> <td>16/10/2009</td> <td>Autorizzazione ampliamento centrale</td> <td>16/10/2009</td> <td>LIII - 11</td> </tr> </tbody> </table>	Data	Natura del provvedimento	Decorrenza	BUIG	16/6/1994	Conferimento	16/6/1994	XXXVIII - 7	27/9/2001	Conferma	27/9/2001	XLV - 10	23/11/2004	Trasferimento	2/8/2004	XLVIII - 12	16/10/2009	Autorizzazione ampliamento centrale	16/10/2009	LIII - 11	-	16/06/2024	88,95	VENETO (88,95) Treviso																				
Data	Natura del provvedimento	Decorrenza	BUIG																																												
16/6/1994	Conferimento	16/6/1994	XXXVIII - 7																																												
27/9/2001	Conferma	27/9/2001	XLV - 10																																												
23/11/2004	Trasferimento	2/8/2004	XLVIII - 12																																												
16/10/2009	Autorizzazione ampliamento centrale	16/10/2009	LIII - 11																																												
2892	CODICE E DENOMINAZIONE DELLA CONCESSIONE	TITOLARI DELLA CONCESSIONE e relative quote di partecipazione (%)	PROVVEDIMENTI CONCERNENTI LA CONCESSIONE	PERIODO DI VIGENZA	SCADENZA	AREA (Km^q)	UBICAZIONE DELLA CONCESSIONE																																								
	CORTEMAGGIORE STOCCAGGIO	STOGIT (100) (r.u.)	<table border="1"> <thead> <tr> <th>Data</th> <th>Natura del provvedimento</th> <th>Decorrenza</th> <th>BUIG</th> </tr> </thead> <tbody> <tr> <td>5/5/1999</td> <td>Attribuzione</td> <td>1/1/1997</td> <td>XLIII - 6</td> </tr> <tr> <td>15/10/2001</td> <td>Conferma</td> <td>15/10/2001</td> <td>XLV - 11</td> </tr> <tr> <td>22/2/2002</td> <td>Cambio intestazione</td> <td>31/10/2001</td> <td>XLVI - 3</td> </tr> </tbody> </table>	Data	Natura del provvedimento	Decorrenza	BUIG	5/5/1999	Attribuzione	1/1/1997	XLIII - 6	15/10/2001	Conferma	15/10/2001	XLV - 11	22/2/2002	Cambio intestazione	31/10/2001	XLVI - 3	-	01/01/2017	81,61	EMILIA ROMAGNA (81,61) Parma Piacenza																								
Data	Natura del provvedimento	Decorrenza	BUIG																																												
5/5/1999	Attribuzione	1/1/1997	XLIII - 6																																												
15/10/2001	Conferma	15/10/2001	XLV - 11																																												
22/2/2002	Cambio intestazione	31/10/2001	XLVI - 3																																												

ELENCO DELLE CONCESSIONI DI STOCCAGGIO ACCORDATE NELLA TERRAFERMA - Aggiornamento 31/gennaio/2010

2896	CODICE E DENOMINAZIONE DELLA CONCESSIONE	TITOLARI DELLA CONCESSIONE e relative quote di partecipazione (%)	PROVVEDIMENTI CONCERNENTI LA CONCESSIONE	PERIODO DI VIGENZA	SCADENZA	AREA (Kmq)	UBICAZIONE DELLA CONCESSIONE
	RIPALTA STOCCAGGIO	STOGIT (100) (r.u.)	Data 5/5/1999 27/9/2001 22/2/2002 Natura del provvedimento Attribuzione Conferma Cambio intestazione	Decorrenza 1/1/1997 27/9/2001 31/10/2001 BUIG XLIII - 6 XLV - 10 XLVI - 3	01/01/2017	62,96	LOMBARDIA (62,96) Cremona
2903	CODICE E DENOMINAZIONE DELLA CONCESSIONE	TITOLARI DELLA CONCESSIONE e relative quote di partecipazione (%)	PROVVEDIMENTI CONCERNENTI LA CONCESSIONE	PERIODO DI VIGENZA	SCADENZA	AREA (Kmq)	UBICAZIONE DELLA CONCESSIONE
	BRUGHERIO STOCCAGGIO	STOGIT (100) (r.u.)	Data 5/5/1999 27/9/2001 22/2/2002 Natura del provvedimento Attribuzione Conferma Cambio intestazione	Decorrenza 1/1/1997 27/9/2001 31/10/2001 BUIG XLIII - 6 XLV - 10 XLVI - 3	01/01/2017	57,85	LOMBARDIA (57,85) Milano
2907	CODICE E DENOMINAZIONE DELLA CONCESSIONE	TITOLARI DELLA CONCESSIONE e relative quote di partecipazione (%)	PROVVEDIMENTI CONCERNENTI LA CONCESSIONE	PERIODO DI VIGENZA	SCADENZA	AREA (Kmq)	UBICAZIONE DELLA CONCESSIONE
	MINERBIO STOCCAGGIO	STOGIT (100) (r.u.)	Data 5/5/1999 27/9/2001 22/2/2002 Natura del provvedimento Attribuzione Conferma Cambio intestazione	Decorrenza 1/1/1997 27/9/2001 31/10/2001 BUIG XLIII - 6 XLV - 10 XLVI - 3	01/01/2017	68,61	EMILIA ROMAGNA (68,61) Bologna
2912	CODICE E DENOMINAZIONE DELLA CONCESSIONE	TITOLARI DELLA CONCESSIONE e relative quote di partecipazione (%)	PROVVEDIMENTI CONCERNENTI LA CONCESSIONE	PERIODO DI VIGENZA	SCADENZA	AREA (Kmq)	UBICAZIONE DELLA CONCESSIONE
	SERGNANO STOCCAGGIO	STOGIT (100) (r.u.)	Data 5/5/1999 15/10/2001 22/2/2002 Natura del provvedimento Attribuzione Conferma Cambio intestazione	Decorrenza 1/1/1997 15/10/2001 31/10/2001 BUIG XLIII - 6 XLV - 11 XLVI - 3	01/01/2017	42,31	LOMBARDIA (42,31) Bergamo Cremona
2921	CODICE E DENOMINAZIONE DELLA CONCESSIONE	TITOLARI DELLA CONCESSIONE e relative quote di partecipazione (%)	PROVVEDIMENTI CONCERNENTI LA CONCESSIONE	PERIODO DI VIGENZA	SCADENZA	AREA (Kmq)	UBICAZIONE DELLA CONCESSIONE
	SABBIONCELLO STOCCAGGIO	STOGIT (100) (r.u.)	Data 5/5/1999 15/10/2001 22/2/2002 Natura del provvedimento Attribuzione Ridenominazione e conferma Cambio intestazione	Decorrenza 1/1/1997 15/10/2001 31/10/2001 BUIG XLIII - 6 XLV - 11 XLVI - 3	01/01/2017	100,15	EMILIA ROMAGNA (100,15) Ferrara
2922	CODICE E DENOMINAZIONE DELLA CONCESSIONE	TITOLARI DELLA CONCESSIONE e relative quote di partecipazione (%)	PROVVEDIMENTI CONCERNENTI LA CONCESSIONE	PERIODO DI VIGENZA	SCADENZA	AREA (Kmq)	UBICAZIONE DELLA CONCESSIONE
	ALFONSINE STOCCAGGIO	STOGIT (100) (r.u.)	Data 4/8/1999 27/9/2001 22/2/2002 Natura del provvedimento Attribuzione Conferma Cambio intestazione	Decorrenza 1/1/1997 27/9/2001 31/10/2001 BUIG XLIII - 9 XLV - 10 XLVI - 3	01/01/2017	85,88	EMILIA ROMAGNA (85,88) Ravenna
2923	CODICE E DENOMINAZIONE DELLA CONCESSIONE	TITOLARI DELLA CONCESSIONE e relative quote di partecipazione (%)	PROVVEDIMENTI CONCERNENTI LA CONCESSIONE	PERIODO DI VIGENZA	SCADENZA	AREA (Kmq)	UBICAZIONE DELLA CONCESSIONE
	BORDOLANO STOCCAGGIO	STOGIT (100) (r.u.)	Data 6/11/2001 20/6/2003 Natura del provvedimento Conferimento Cambio intestazione	Decorrenza 6/11/2001 7/3/2003 BUIG XLV - 12 XLIX - 6	06/11/2021	62,97	LOMBARDIA (62,97) Cremona Brescia

ELENCO DELLE CONCESSIONI DI STOCCAGGIO ACCORDATE NELLA TERRAFERMA - Aggiornamento 31/gennaio/2010

2924 CODICE E DENOMINAZIONE DELLA CONCESSIONE	TITOLARI DELLA CONCESSIONE e relative quote di partecipazione (%)	PROVVEDIMENTI CONCERNENTI LA CONCESSIONE		PERIODO DI VIGENZA	SCADENZA	AREA (Km ^q)	UBICAZIONE DELLA CONCESSIONE
		Data	Natura del provvedimento				
SAN POTTITO E COTTIGNOLA STOCCAGGIO	EDISON STOCCAGGIO (90) (r.u.) BLUGAS INFRASTRUTTURE (10)	24/4/2009	Conferimento	24/4/2009		51,76	EMILIA ROMAGNA (51,76) Ravenna

ELENCO DEI PERMESSI DI RICERCA DI RISORSE GEOTERMICHE ACCORDATI NELLA TERRAFERMA - Aggiornamento 31/gennaio/2010

PERMESSI DI RICERCA DI RISORSE GEOTERMICHE ACCORDATI NELLA TERRAFERMA

Legge 9 dicembre 1986, n. 896

Nella terraferma sono vigenti n. 5 PERMESSI DI RICERCA DI RISORSE GEOTERMICHE per complessivi 48,33 Km²

Regione	Numero permessi	Superficie (Km ²)
SICILIA	1	6,50
TOSCANA	3	39,43
VENETO	1	2,40

Nota:
 Nel caso di titoli afferenti a due o più regioni limitime, a ciascuna di tali regioni viene attribuita la parte di area del titolo minerario ad essa afferente e l'unità mineraria viene attribuita alla regione cui compete la parte maggiore dell'area del titolo medesimo

ELENCO DEI PERMESSI DI RICERCA DI RISORSE GEOTERMICHE ACCORDATI NELLA TERRAFERMA - Aggiornamento 31/gennaio/2010

30	CODICE E DENOMINAZIONE DEL PERMESSO LA FABBRICA	TITOLARI DEL PERMESSO e relative quote di partecipazione (%) BRIGHENTI GABRIELE AZIENDA AGRICOLA (100) (r.u.)	Data 7/5/1998	PROVVEDIMENTI CONCERNENTI IL PERMESSO Natura del provvedimento Conferimento	PERIODO DI VIGENZA 1° periodo	SCADENZA 07/05/2002	AREA (Kmq) 2,4	UBICAZIONE DEL PERMESSO VENETO (2,4) Venezia
31	CODICE E DENOMINAZIONE DEL PERMESSO MACCHIA AL TORO Nota: Presentata istanza di concessione di coltivazione «MILIA».	TITOLARI DEL PERMESSO e relative quote di partecipazione (%) ENEL GREEN POWER (100) (r.u.)	Data 27/5/1998 10/3/2000 28/12/2001 24/5/2002 21/4/2004	PROVVEDIMENTI CONCERNENTI IL PERMESSO Natura del provvedimento Conferimento Trasferimento Modifica denominazione sociale Proroga Classificazione	PERIODO DI VIGENZA 1° periodo	SCADENZA 27/05/2004	AREA (Kmq) 25,11	UBICAZIONE DEL PERMESSO TOSCANA (25,11) Grosseto
33	CODICE E DENOMINAZIONE DEL PERMESSO CAPALLE	TITOLARI DEL PERMESSO e relative quote di partecipazione (%) COMUNE DI CAMPI BISENZIO (100) (r.u.)	Data 28/9/2004	PROVVEDIMENTI CONCERNENTI IL PERMESSO Natura del provvedimento Conferimento	PERIODO DI VIGENZA 1° periodo	SCADENZA	AREA (Kmq) 4,5	UBICAZIONE DEL PERMESSO TOSCANA (4,5) Firenze
34	CODICE E DENOMINAZIONE DEL PERMESSO MEZZANA	TITOLARI DEL PERMESSO e relative quote di partecipazione (%) COMUNE DI PRATO (100) (r.u.)	Data 28/9/2004	PROVVEDIMENTI CONCERNENTI IL PERMESSO Natura del provvedimento Conferimento	PERIODO DI VIGENZA 1° periodo	SCADENZA	AREA (Kmq) 9,82	UBICAZIONE DEL PERMESSO TOSCANA (9,82) Firenze
350	CODICE E DENOMINAZIONE DEL PERMESSO PANTELLERIA	TITOLARI DEL PERMESSO e relative quote di partecipazione (%) GEOTERMICA (100) (r.u.)	Data	PROVVEDIMENTI CONCERNENTI IL PERMESSO Natura del provvedimento	PERIODO DI VIGENZA 1° periodo	SCADENZA 22/02/2011	AREA (Kmq) 6,5	UBICAZIONE DEL PERMESSO SICILIA (6,5) Trapani

ELENCO DEI PERMESSI DI RICERCA DI RISORSE GEOTERMICHE ACCORDATI NEL SOTTOFONDO MARINO - Aggiornamento 31/gennaio/2010

PERMESSI DI RICERCA DI RISORSE GEOTERMICHE ACCORDATI NEL SOTTOFONDO MARINO

Legge 9 dicembre 1986, n. 896

Nel sottofondo marino sono vigenti n. 1 PERMESSI DI RICERCA DI RISORSE GEOTERMICHE per complessivi 678,3 Km²

Zona marina	Numero permessi	Superficie (Km ²)
ZONA E	1	678,30

Nota:
 Nel caso di titoli afferenti a due o più zone finitime, a ciascuna di tali zone viene attribuita la parte di area del titolo minerario ad essa afferente e l'unità mineraria viene attribuita alla zona cui compete la parte maggiore dell'area del titolo medesimo

ELENCO DEI PERMESSI DI RICERCA DI RISORSE GEOTERMICHE ACCORDATI NEL SOTTOFONDO MARINO - Aggiornamento 31/gennaio/2010

1

CODICE E DENOMINAZIONE DEL PERMESSO	TITOLARI DEL PERMESSO e relative quote di partecipazione (%)	PROVVEDIMENTI CONCERNENTI IL PERMESSO		PERIODO DI VIGENZA	SCADENZA	AREA (Km ^q)	UBICAZIONE DEL PERMESSO
		Data	Decorrenza				
TIRRENO MERIDIONALE 1	EUROBUILDING (100) (r.u.)	29/9/2009	29/9/2009	1° periodo	29/09/2013	678,3	ZONA E (678,3)
			Natura del provvedimento Conferimento	BUIG LIII - 10			

ELENCO DELLE CONCESSIONI DI COLTIVAZIONE DI RISORSE GEOTERMICHE ACCORDATE NELLA TERRAFERMA - Aggiornamento 31/gennaio/2010

CONCESSIONI DI COLTIVAZIONE DI RISORSE GEOTERMICHE ACCORDATE NELLA TERRAFERMA

Legge 9 dicembre 1986, n. 896

Nella terraferma sono vigenti n. 15 CONCESSIONI DI COLTIVAZIONE DI RISORSE GEOTERMICHE per complessivi 760,76 Km²

Regione	Numero concessioni	Superficie (Km ²)
EMILIA ROMAGNA	1	31,72
LAZIO	4	194,17
TOSCANA	8	492,95
UMBRIA	1	39,40
VENETO	1	2,52

Nota:
Nel caso di titoli afferenti a due o più regioni limitime, a ciascuna di tali regioni viene attribuita la parte di area del titolo minerario ad essa afferente e l'unità mineraria viene attribuita alla regione cui compete la parte maggiore dell'area del titolo medesimo

ELENCO DELLE CONCESSIONI DI COLTIVAZIONE DI RISORSE GEOTERMICHE ACCORDATE NELLA TERRAFERMA - Aggiornamento 31/gennaio/2010

17	CODICE E DENOMINAZIONE DELLA CONCESSIONE	TITOLARI DELLA CONCESSIONE e relative quote di partecipazione (%)	PROVVEDIMENTI CONCERNENTI LA CONCESSIONE		PERIODO DI VIGENZA	SCADENZA	AREA (Kmq)	UBICAZIONE DELLA CONCESSIONE
			Data	Natura del provvedimento				
	VICENZA	ENI (50) ENEL (50)	22/7/1985 13/2/1998 16/3/1999	Natura del provvedimento Conferimento Cambio intestazione quota Classificazione conferma e riperimetrazione	-	22/07/2015	2,52	VENETO (2,52) Vicenza
	VICENZA	ENI (50) ENEL (50)	22/7/1985 13/2/1998 16/3/1999	Natura del provvedimento Conferimento Cambio intestazione quota Classificazione conferma e riperimetrazione	-	22/07/2015	2,52	VENETO (2,52) Vicenza
	VALENTANO	ERGA (100) (r.u.)	9/10/1986 26/2/1993 3/4/1994	Natura del provvedimento Conferimento Trasferimento quota Classificazione conferma e riperimetrazione	-	09/10/2011	111,15	LAZIO (111,15) Viterbo
	VALENTANO	ERGA (100) (r.u.)	9/10/1986 26/2/1993 3/4/1994	Natura del provvedimento Conferimento Trasferimento quota Classificazione conferma e riperimetrazione	-	09/10/2011	111,15	LAZIO (111,15) Viterbo
	VALENTANO	ERGA (100) (r.u.)	9/10/1995 10/3/2000	Ampliamento Trasferimento	9/10/1995 1/10/1999			
	VALENTANO	ERGA (100) (r.u.)	9/10/1995 10/3/2000	Ampliamento Trasferimento	9/10/1995 1/10/1999			
	TORRE ALFINA	ERGA (100) (r.u.)	7/3/1991 26/8/1996 10/3/2000	Natura del provvedimento Conferimento Modifica programma lavoro Trasferimento	30/12/1988 26/8/1996 1/10/1999	30/12/2013	58,63	UMBRIA (39,4) Terni LAZIO (19,23) Viterbo
	TORRE ALFINA	ERGA (100) (r.u.)	7/3/1991 26/8/1996 10/3/2000	Natura del provvedimento Conferimento Modifica programma lavoro Trasferimento	30/12/1988 26/8/1996 1/10/1999	30/12/2013	58,63	UMBRIA (39,4) Terni LAZIO (19,23) Viterbo
	TORRE ALFINA	ERGA (100) (r.u.)	7/3/1991 26/8/1996 10/3/2000	Natura del provvedimento Conferimento Modifica programma lavoro Trasferimento	30/12/1988 26/8/1996 1/10/1999	30/12/2013	58,63	UMBRIA (39,4) Terni LAZIO (19,23) Viterbo
	CANNETO	ENEL GREEN POWER (100) (r.u.)	1/8/1991 21/10/1994 10/3/2000 28/12/2001 16/8/2005 5/2/2009	Natura del provvedimento Conferimento Riperimetrazione Trasferimento Modifica denominazione sociale Trasferimento Trasferimento	9/7/1990 7/3/1994 1/10/1999 28/12/2001 1/6/2005 1/12/2008			UBICAZIONE DELLA CONCESSIONE TOSCANA (52,74) Pisa
	CANNETO	ENEL GREEN POWER (100) (r.u.)	1/8/1991 21/10/1994 10/3/2000 28/12/2001 16/8/2005 5/2/2009	Natura del provvedimento Conferimento Riperimetrazione Trasferimento Modifica denominazione sociale Trasferimento Trasferimento	9/7/1990 7/3/1994 1/10/1999 28/12/2001 1/6/2005 1/12/2008			UBICAZIONE DELLA CONCESSIONE TOSCANA (52,74) Pisa
	CANNETO	ENEL GREEN POWER (100) (r.u.)	1/8/1991 21/10/1994 10/3/2000 28/12/2001 16/8/2005 5/2/2009	Natura del provvedimento Conferimento Riperimetrazione Trasferimento Modifica denominazione sociale Trasferimento Trasferimento	9/7/1990 7/3/1994 1/10/1999 28/12/2001 1/6/2005 1/12/2008			UBICAZIONE DELLA CONCESSIONE TOSCANA (52,74) Pisa
	LARDERELLO	ENEL GREEN POWER (100) (r.u.)	7/3/1994 10/3/2000 28/12/2001 19/10/2004 16/8/2005 5/2/2009	Natura del provvedimento Classificazione unificazione e riperimetrazione Modifica denominazione sociale Modifica programma lavoro Trasferimento Trasferimento	7/3/1994 1/10/1999 28/12/2001 19/10/2004 1/6/2005 1/12/2008	07/03/2024	82,74	TOSCANA (82,74) Siena Pisa
	LARDERELLO	ENEL GREEN POWER (100) (r.u.)	7/3/1994 10/3/2000 28/12/2001 19/10/2004 16/8/2005 5/2/2009	Natura del provvedimento Classificazione unificazione e riperimetrazione Modifica denominazione sociale Modifica programma lavoro Trasferimento Trasferimento	7/3/1994 1/10/1999 28/12/2001 19/10/2004 1/6/2005 1/12/2008	07/03/2024	82,74	TOSCANA (82,74) Siena Pisa
	LARDERELLO	ENEL GREEN POWER (100) (r.u.)	7/3/1994 10/3/2000 28/12/2001 19/10/2004 16/8/2005 5/2/2009	Natura del provvedimento Classificazione unificazione e riperimetrazione Modifica denominazione sociale Modifica programma lavoro Trasferimento Trasferimento	7/3/1994 1/10/1999 28/12/2001 19/10/2004 1/6/2005 1/12/2008	07/03/2024	82,74	TOSCANA (82,74) Siena Pisa

ELENCO DELLE CONCESSIONI DI COLTIVAZIONE DI RISORSE GEOTERMICHE ACCORDATE NELLA TERRAFERMA - Aggiornamento 31/gennaio/2010

23	CODICE E DENOMINAZIONE DELLA CONCESSIONE LUSTIGNANO	TITOLARI DELLA CONCESSIONE e relative quote di partecipazione (%) ENEL GREEN POWER (100) (r.u.)	PROVVEDIMENTI CONCERNENTI LA CONCESSIONE Data 7/3/1994 Natura del provvedimento Classificazione unificazione e ripermimetrazione 10/3/2000 Trasferimento 28/12/2001 Modifica denominazione sociale 16/8/2005 Trasferimento 5/2/2009 Trasferimento	PERIODO DI VIGENZA - XXXVIII - 4 XLIV - 5 LIV - 1 LIV - 1 LIV - 1	SCADENZA 07/03/2024	AREA (Kmq) 77,85	UBICAZIONE DELLA CONCESSIONE TOSCANA (77,85) Siena Grosseto Pisa
24	CODICE E DENOMINAZIONE DELLA CONCESSIONE BORGOPANTANO	TITOLARI DELLA CONCESSIONE e relative quote di partecipazione (%) ERSAL (60) (r.u.) ALBANI VINCENZO E RUGGERI ITALIANA (40)	PROVVEDIMENTI CONCERNENTI LA CONCESSIONE Data 7/3/1994 Natura del provvedimento Classificazione e conferimento	PERIODO DI VIGENZA - XXXVIII - 4	SCADENZA 07/03/2024	AREA (Kmq) 2,55	UBICAZIONE DELLA CONCESSIONE LAZIO (2,55) Roma
25	CODICE E DENOMINAZIONE DELLA CONCESSIONE MARTA	TITOLARI DELLA CONCESSIONE e relative quote di partecipazione (%) ERGA (100) (r.u.)	PROVVEDIMENTI CONCERNENTI LA CONCESSIONE Data 30/12/1994 Natura del provvedimento Classificazione e conferimento 19/2/1998 Proroga termine esecuzione programma lavori 10/3/2000 Trasferimento	PERIODO DI VIGENZA - XXXIX - 1 XLII - 3 XLIV - 5	SCADENZA 30/12/2014	AREA (Kmq) 40,82	UBICAZIONE DELLA CONCESSIONE LAZIO (40,82) Viterbo
26	CODICE E DENOMINAZIONE DELLA CONCESSIONE TRAVALE	TITOLARI DELLA CONCESSIONE e relative quote di partecipazione (%) ENEL GREEN POWER (100) (r.u.)	PROVVEDIMENTI CONCERNENTI LA CONCESSIONE Data 30/12/1994 Natura del provvedimento Classificazione unificazione e ripermimetrazione 10/3/2000 Trasferimento 28/12/2001 Modifica denominazione sociale 16/8/2005 Trasferimento 5/2/2009 Trasferimento	PERIODO DI VIGENZA - XXXIX - 1 XLIV - 5 LIV - 1 LIV - 1 LIV - 1	SCADENZA 30/12/2024	AREA (Kmq) 85,39	UBICAZIONE DELLA CONCESSIONE TOSCANA (85,39) Pisa Grosseto Siena
27	CODICE E DENOMINAZIONE DELLA CONCESSIONE CESANO	TITOLARI DELLA CONCESSIONE e relative quote di partecipazione (%) ERGA (100) (r.u.)	PROVVEDIMENTI CONCERNENTI LA CONCESSIONE Data 4/12/1995 Natura del provvedimento Classificazione e conferimento 10/3/2000 Trasferimento	PERIODO DI VIGENZA - XL - 1 XLIV - 5	SCADENZA 27/06/2024	AREA (Kmq) 20,42	UBICAZIONE DELLA CONCESSIONE LAZIO (20,42) Roma
28	CODICE E DENOMINAZIONE DELLA CONCESSIONE CHIUSDINO	TITOLARI DELLA CONCESSIONE e relative quote di partecipazione (%) ENEL GREEN POWER (100) (r.u.)	PROVVEDIMENTI CONCERNENTI LA CONCESSIONE Data 29/1/1999 Natura del provvedimento Classificazione e conferimento 10/3/2000 Trasferimento 1/10/2001 Modifica programma lavoro 28/12/2001 Modifica denominazione sociale 16/8/2005 Trasferimento 5/2/2009 Trasferimento	PERIODO DI VIGENZA - BUIG XLIII - 3 XLIV - 5 XLV - 11 LIV - 1 LIV - 1 LIV - 1	SCADENZA 03/01/2029	AREA (Kmq) 45,2	UBICAZIONE DELLA CONCESSIONE TOSCANA (45,2) Siena Grosseto

ELENCO DELLE DITTE TITOLARI, RAPPRESENTANTI UNICHE E CONTITOLARI DI TITOLI MINERARI PER LA RICERCA E LA COLTIVAZIONE DI IDROCARBURI E DI RISORSE GEOTERMICHE

Aggiornamento 31/gennaio/2010

ALBANI VINCENZO E RUGGERI ITALIANA

S.a.S., (c.f. n. 0078840080) con sede in Civitavecchia (RM) località Borgo Pantano, S. Agostino, Via Fontanetta (C.A.P. 00053).

TITOLI IN CUI LA DITTA E' PRESENTE

CONCESSIONI DI COLTIVAZIONE DI RISORSE GEOTERMICHE IN TERRAFERMA		
	Numero titoli	Superficie pro-quota (Kmq)
Contitolare	1	1,02
	BORGIO PANTANO	
Total	1	1,02

Compressivamente ALBANI VINCENZO E RUGGERI ITALIANA è presente in 1 titolo per una superficie pro-quota totale di 1,02 Kmq

JOINT-VENTURES

ERSAL	
	BORGIO PANTANO

ALEANNA RESOURCES

LLC, c.f. n. 01126490778, con sede legale in Delaware (U.S.A.), sede secondaria in Matera, Via XX Settembre, 45 e domicilio eletto in Roma, c/o lo Studio Legale Emanuele Turco, Viale G. Rossini, 9, C.a.p. 00198.

TITOLI IN CUI LA DITTA E' PRESENTE

PERMESSI DI RICERCA IN TERRAFERMA		
	Numero titoli	Superficie pro-quota (Kmq)
Unico titolare	3	706,95
	PONTE DEI GRILLI	
	PONTE DEL DIAVOLO	
	CORTE DEI SIGNORI	
Total	3	706,95

Compressivamente ALEANNA RESOURCES è presente in 3 titoli per una superficie pro-quota totale di 706,95 Kmq

APENNINE ENERGY

S.r.l. (c.f. n. 01348720358), con sede legale ed uffici in Roma, Via Alberico II, 31 (C.a.p. 00193).

TITOLI IN CUI LA DITTA E' PRESENTE

PERMESSI DI RICERCA IN TERRAFERMA		
	Numero titoli	Superficie pro-quota (Kmq)
Rappresentante unico	1	139,98
	SAMBUCHETO	
Total	1	139,98

CONCESSIONI DI COLTIVAZIONE IN TERRAFERMA		
	Numero titoli	Superficie pro-quota (Kmq)
Rappresentante unico	1	23,47
	FONTE S. DAMIANO	
Total	1	23,47

Compressivamente APENNINE ENERGY è presente in 2 titoli per una superficie pro-quota totale di 163,46 Kmq

JOINT-VENTURES

ITALMIN EXPLORATION	
	FONTE S. DAMIANO
PETREN	
	SAMBUCHETO

ASCENT RESOURCES ITALIA

S.r.l. (c.f. n. 13140670152) con sede legale in Roma, Via Cassia 1020 (C.a.p. 00189) e sede amministrativa in San Donato Milanese, Via Emilia, 20 (C.a.p. 20097).

TITOLI IN CUI LA DITTA E' PRESENTE

PERMESSI DI RICERCA IN TERRAFERMA		
	Numero titoli	Superficie pro-quota (Kmq)
Unico titolare	2	827,90
	CENTO BASTIGLIA	
Rappresentante unico	1	107,59
	FIUME ARRONE	
Contitolare	1	505,04
	FROSINONE	
Total	4	1.440,53

Compressivamente ASCENT RESOURCES ITALIA è presente in 4 titoli per una superficie pro-quota totale di 1.440,53 Kmq

JOINT-VENTURES

ITALMIN EXPLORATION	
	FIUME ARRONE
MEDOILGAS CIVITA	
	FIUME ARRONE
PENTEX ITALIA	
	FROSINONE

AUDAX ENERGY

S.r.l. (c.f. n. 09986991009), con sede in Roma, Via Guerrieri, 5.

TITOLI IN CUI LA DITTA E' PRESENTE

PERMESSI DI RICERCA NEL SOTTOFONDO MARINO		
	Numero titoli	Superficie pro-quota (Kmq)
Unico titolare	1	657,19
	G.R 15.PU	
Total	1	657,19

Compressivamente AUDAX ENERGY è presente in 1 titolo per una superficie pro-quota totale di 657,19 Kmq

ELENCO DELLE DITTE - Aggiornamento 31/gennaio/2010

AVOBONE ITALY

S.r.l. (c.f. n. 06295250960), con sede legale in Milano, Via Vittor Pisani, 27 (C.a.p. 20124) ed uffici in Milano, c/o Avv. Chiara Peja - Kstudio Associato, Via Vittor Pisani, 27 (C.a.p. 20124).

TITOLI IN CUI LA DITTA E' PRESENTE

PERMESSI DI RICERCA IN TERRAFERMA		
	Numero titoli	Superficie pro-quota (Kmq)
Contitolare	3	320,27
	MASSA LOMBARDA SAVIO FINALE EMILIA	
Total	3	320,27

Compressivamente AVOBONE ITALY è presente in 3 titoli per una superficie pro-quota totale di 320,27 Kmq

JOINT-VENTURES

FOREST - CMI	
	FINALE EMILIA MASSA LOMBARDA
NORTHERN PETROLEUM LIMITED	
	SAVIO

AZIENDA DEMANIALE DI SALSOMAGGIORE

(c.f. n. 00153990346) con sede in Salsomaggiore Terme (PR), Via Roma, 9 (C.A.P. 43039)

TITOLI IN CUI LA DITTA E' PRESENTE

CONCESSIONI DI COLTIVAZIONE IN TERRAFERMA		
	Numero titoli	Superficie pro-quota (Kmq)
Unico titolare	2	13,91
	SALSOMAGGIORE I SALSOMAGGIORE II	
Total	2	13,91

Compressivamente AZIENDA DEMANIALE DI SALSOMAGGIORE è presente in 2 titoli per una superficie pro-quota totale di 13,91 Kmq

BG GAS INTERNATIONAL BV FILIALE ITALIANA

(c.f. n. 03362070967) con sede in Milano, Piazza Cavour, 2 (C.A.P. 20121).

TITOLI IN CUI LA DITTA E' PRESENTE

PERMESSI DI RICERCA IN TERRAFERMA		
	Numero titoli	Superficie pro-quota (Kmq)
Contitolare	1	156,98
	VIGEVANO	
Total	1	156,98

Compressivamente BG GAS INTERNATIONAL BV FILIALE ITALIANA è presente in 1 titolo per una superficie pro-quota totale di 156,98 Kmq

JOINT-VENTURES

EDISON	
	VIGEVANO
ENI	
	VIGEVANO

BLUGAS INFRASTRUTTURE

S.r.l.

TITOLI IN CUI LA DITTA E' PRESENTE

CONCESSIONI DI STOCCAGGIO IN TERRAFERMA		
	Numero titoli	Superficie pro-quota (Kmq)
Contitolare	1	5,18
	SAN POTITO E COTIGNOLA STOCCAGGIO	
Total	1	5,18

Compressivamente BLUGAS INFRASTRUTTURE è presente in 1 titolo per una superficie pro-quota totale di 5,18 Kmq

JOINT-VENTURES

EDISON STOCCAGGIO	
	SAN POTITO E COTIGNOLA STOCCAGGIO

BRIGHENTI GABRIELE AZIENDA AGRICOLA

Azienda Agricola, (c.f. BRGGRL58T23D548K) con sede in San Michele al Tagliamento (VE), Via Conciliazione, 162 (C.A.P. 30028)

TITOLI IN CUI LA DITTA E' PRESENTE

PERMESSI DI RICERCA DI RISORSE GEOTERMICHE IN TERRAFERMA		
	Numero titoli	Superficie pro-quota (Kmq)
Unico titolare	1	2,40
	LA FABBRICA	
Total	1	2,40

Compressivamente BRIGHENTI GABRIELE AZIENDA AGRICOLA è presente in 1 titolo per una superficie pro-quota totale di 2,4 Kmq

CH4 LIZZANO

S.a.s. di Paolo Bonucci & C., (c.f. n. 00671920379) con sede in Lizzano in Belvedere (BO), Via III Novembre, 51 (C.A.P. 40042)

TITOLI IN CUI LA DITTA E' PRESENTE

CONCESSIONI DI COLTIVAZIONE IN TERRAFERMA		
	Numero titoli	Superficie pro-quota (Kmq)
Unico titolare	2	3,25
	POZZA GRECCHIA	
Total	2	3,25

Compressivamente CH4 LIZZANO è presente in 2 titoli per una superficie pro-quota totale di 3,25 Kmq

ELENCO DELLE DITTE - Aggiornamento 31/gennaio/2010

COMPAGNIA GENERALE IDROCARBURI

S.r.l. (c.f. n. 08098211009) con sede legale in Roma, Via Cavour, 44 (C.a.p. 00184).

TITOLI IN CUI LA DITTA E' PRESENTE

PERMESSI DI RICERCA IN TERRAFERMA		
	Numero titoli	Superficie pro-quota (Kmq)
Unico titolare	1	190,87
	ALTEDO	
Contitolare	1	90,08
	CODOGNO	
Total	2	280,95

Complessivamente COMPAGNIA GENERALE IDROCARBURI è presente in 2 titoli per una superficie pro-quota totale di 280,95 Kmq

JOINT-VENTURES

EDISON	
	CODOGNO
SVILUPPO RISORSE NATURALI	
	CODOGNO

COMUNE DI CAMPI BISENZIO

Comune in provincia di Firenze, con sede in Piazza Dante, 36 (C.A.P. 50013)

TITOLI IN CUI LA DITTA E' PRESENTE

PERMESSI DI RICERCA DI RISORSE GEOTERMICHE IN TERRAFERMA		
	Numero titoli	Superficie pro-quota (Kmq)
Unico titolare	1	4,50
	CAPALLE	
Total	1	4,50

Complessivamente COMUNE DI CAMPI BISENZIO è presente in 1 titolo per una superficie pro-quota totale di 4,5 Kmq

COMUNE DI PRATO

Comune in provincia di Firenze, con sede in Piazza del Comune, 2 (C.A.P. 59100)

TITOLI IN CUI LA DITTA E' PRESENTE

PERMESSI DI RICERCA DI RISORSE GEOTERMICHE IN TERRAFERMA		
	Numero titoli	Superficie pro-quota (Kmq)
Unico titolare	1	9,82
	MEZZANA	
Total	1	9,82

Complessivamente COMUNE DI PRATO è presente in 1 titolo per una superficie pro-quota totale di 9,82 Kmq

COSTRUZIONI CONDOTTE

S.r.l. (c.f. n. 00886790054), con sede legale in Asti, Via del Lavoro, 144 (C.a.p. 14100).

TITOLI IN CUI LA DITTA E' PRESENTE

PERMESSI DI RICERCA IN TERRAFERMA		
	Numero titoli	Superficie pro-quota (Kmq)
Unico titolare	1	72,54
	RECANATI	
Total	1	72,54

Complessivamente COSTRUZIONI CONDOTTE è presente in 1 titolo per una superficie pro-quota totale di 72,54 Kmq

ELENCO DELLE DITTE - Aggiornamento 31/gennaio/2010

EDISON

S.p.A. (c.f. n. 06722600019) con sede in Milano, Foro Buonaparte, 31 (C.A.P. 20121).

TITOLI IN CUI LA DITTA E' PRESENTE

PERMESSI DI RICERCA IN TERRAFERMA		
	Numero titoli	Superficie pro-quota (Kmq)
Unico titolare	2	1.412,71
	NIBBIANO TORRENTE PARMA	
Rappresentante unico	3	357,99
	TORRENTE LA VELLA CODOGNO MONTE LA ROSSA	
Contitolare	2	138,62
	ZURLENGO VIGEVANO	
Total	7	1.909,33

PERMESSI DI RICERCA NEL SOTTOFONDO MARINO		
	Numero titoli	Superficie pro-quota (Kmq)
Unico titolare	1	734,80
	PATERNO'	
Total	1	734,80

PERMESSI DI RICERCA NEL SOTTOFONDO MARINO		
	Numero titoli	Superficie pro-quota (Kmq)
Contitolare	3	342,75
	G.R 13.AG G.R 14.AG A.R 78.RC	
Total	3	342,75

CONCESSIONI DI COLTIVAZIONE IN TERRAFERMA		
	Numero titoli	Superficie pro-quota (Kmq)
Unico titolare	3	143,76
	SAN MARCO FIUME TENNA MANCHE DI CIMALIA	
Rappresentante unico	9	273,77
	MASSERIA SPAVENTO MASSIGNANO GARAGUSO COLLE DI LAURO TORRENTE MENOCCHIA COLABELLA MASSERIA MONACO MONTE URANO MONTIGNANO	
Contitolare	15	505,55
	MAFALDA CANDELA MONTE CASTELLANO MASSERIA ACQUASALSA CASTEL DI LAMA TEMPA ROSSA TORRENTE CELONE S. BENEDETTO DEL TRONTO PORTO CIVITANOVA S. ANDREA MONTEGRANARO LUCERA QUARTO CAPPARUCCIA MASSERIA GROTTAVECCHIA	
Total	27	923,09

JOINT-VENTURES

BG GAS INTERNATIONAL BV FILIALE ITALIANA
VIGEVANO

COMPAGNIA GENERALE IDROCARBURI
CODOGNO

ENI
A.C 8.ME A.C 13.AS A.C 14.AS A.C 15.AX A.C 16.AG A.C 17.AG A.C 21.AG A.R 78.RC B.C 8.LF B.C 9.AS B.C 10.AS B.C 11.AS B.C 12.AS B.C 13.AS B.C 14.AS B.C 20.AS B.C 21.AG C.C 6.EO CANDELA CAPPARUCCIA CASTEL DI LAMA COLLE DI LAURO G.R 13.AG G.R 14.AG MASSERIA MONACO MASSERIA SPAVENTO MONTE CASTELLANO MONTE LA ROSSA MONTE URANO MONTEGRANARO QUARTO S. BENEDETTO DEL TRONTO TEMPA ROSSA VIGEVANO ZURLENGO

GAS DELLA CONCORDIA
COLABELLA

GAS PLUS ITALIANA
B.C 1.LF B.C 2.LF B.C 7.LF COLLE DI LAURO GARAGUSO LUCERA MAFALDA MASSERIA ACQUASALSA MASSERIA GROTTAVECCHIA MASSIGNANO MONTEGRANARO MONTIGNANO PORTO CIVITANOVA S. BENEDETTO DEL TRONTO

MEDOILGAS ITALIA
CASTEL DI LAMA LUCERA MASSERIA ACQUASALSA MASSERIA GROTTAVECCHIA S. ANDREA TORRENTE CELONE TORRENTE LA VELLA

PETROREP ITALIANA
S. ANDREA TORRENTE MENOCCHIA

SHELL ITALIA E & P
MONTE LA ROSSA

SVILUPPO RISORSE NATURALI
CASTEL DI LAMA CODOGNO MASSERIA GROTTAVECCHIA

ELENCO DELLE DITTE - Aggiornamento 31/gennaio/2010

CONCESSIONI DI COLTIVAZIONE NEL SOTTOFONDO MARINO		
	Numero titoli	Superficie pro-quota (Kmq)
Rappresentante unico	5	654,65
	B.C 8.LF B.C 1.LF B.C 7.LF C.C 6.EO B.C 2.LF	
Contitolare	15	1.184,01
	B.C 14.AS B.C 21.AG B.C 9.AS B.C 10.AS B.C 11.AS A.C 13.AS B.C 13.AS B.C 12.AS A.C 14.AS A.C 15.AX A.C 16.AG A.C 17.AG A.C 21.AG A.C 8.ME B.C 20.AS	
Total	20	1.838,66

Compressivamente EDISON è presente in 58 titoli per una superficie pro-quota totale di 5.748,63 Kmq

EDISON GAS

S.p.A. (c.f. n. 10578610155) con sede in Milano, Foro Buonaparte, 31 (C.A.P. 20121)

TITOLI IN CUI LA DITTA E' PRESENTE

CONCESSIONI DI COLTIVAZIONE NEL SOTTOFONDO MARINO		
	Numero titoli	Superficie pro-quota (Kmq)
Unico titolare	1	3,70
	COMISO II	
Total	1	3,70

Compressivamente EDISON GAS è presente in 1 titolo per una superficie pro-quota totale di 3,7 Kmq

EDISON STOCCAGGIO

S.p.A. (c.f. n. 04501620969) con sede in Milano, Foro Buonaparte, 31 (C.A.P. 20121).

TITOLI IN CUI LA DITTA E' PRESENTE

CONCESSIONI DI STOCCAGGIO IN TERRAFERMA		
	Numero titoli	Superficie pro-quota (Kmq)
Unico titolare	2	119,33
	COLLALTO STOCCAGGIO CELLINO STOCCAGGIO	
Rappresentante unico	1	46,58
	SAN POTITO E COTIGNOLA STOCCAGGIO	
Total	3	165,91

Compressivamente EDISON STOCCAGGIO è presente in 3 titoli per una superficie pro-quota totale di 165,91 Kmq

ENEL

S.p.A. (c.f. n. 00811720580), Direzione Produzione Geotermica, Divisione Produzione, con sede legale in Pisa, Via Andrea Pisano, 120 (C.A.P. 56122)

TITOLI IN CUI LA DITTA E' PRESENTE

CONCESSIONI DI COLTIVAZIONE DI RISORSE GEOTERMICHE IN TERRAFERMA		
	Numero titoli	Superficie pro-quota (Kmq)
Contitolare	1	1,26
	VICENZA	
Total	1	1,26

Compressivamente ENEL è presente in 1 titolo per una superficie pro-quota totale di 1,26 Kmq

JOINT-VENTURES

BLUGAS INFRASTRUTTURE	
	SAN POTITO E COTIGNOLA STOCCAGGIO

JOINT-VENTURES

ENI	
	VICENZA

ELENCO DELLE DITTE - Aggiornamento 31/gennaio/2010

ENEL GREEN POWER

Nuova denominazione assunta dalla Società ERGA a far data dal 28 dicembre 2001.

TITOLI IN CUI LA DITTA E' PRESENTE

PERMESSI DI RICERCA DI RISORSE GEOTERMICHE IN TERRAFERMA		
	Numero titoli	Superficie pro-quota (Kmq)
Unico titolare	1	25,11
	MACCHIA AL TORO	
Total	1	25,11

CONCESSIONI DI COLTIVAZIONE DI RISORSE GEOTERMICHE IN TERRAFERMA		
	Numero titoli	Superficie pro-quota (Kmq)
Unico titolare	8	492,95
	CHIUSDINO TRAVALE LUSTIGNANO LARDERELLO CANNETO RIO SECCO PIANCASTAGNAIO BAGNORE	
Total	8	492,95

Complessivamente ENEL GREEN POWER è presente in 9 titoli per una superficie pro-quota totale di 518,06 Kmq

ELENCO DELLE DITTE - Aggiornamento 31/gennaio/2010

ENI

S.p.A. (c.f. n. 00484960588) con sede in Roma, Piazzale Enrico Mattei, 1 (C.A.P. 00144) ed uffici in San Donato Milanese (MI), Via Emilia, 1 (C.A.P. 20097)

TITOLI IN CUI LA DITTA E' PRESENTE

PERMESSI DI RICERCA IN TERRAFERMA		
	Numero titoli	Superficie pro-quota (Kmq)
Unico titolare	7	3.299,05
	MANDURIA FIUME TARO ORTONA MONTE ARAZZECA NOVARA BUCCHIANICO MASSAFRA	
Rappresentante unico	5	1.435,46
	VIGEVANO SETTECERRI ZURLENGO MUTIGNANO TORRENTE NURE	
Contitolare	8	982,55
	VERCELLI ALIANO TEANA TEMPA MOLIANO FOSSO VALDIENNA SERRA S. BERNARDO MONTE LA ROSSA CARISIO	
Total	20	5.717,07

PERMESSI DI RICERCA NEL SOTTOFONDO MARINO

	Numero titoli	Superficie pro-quota (Kmq)
Unico titolare	6	1.485,16
	A.R 87.AG A.R 91.EA A.R 80.AG A.R 93.EA B.R266.AG A.R 92.EA	
Rappresentante unico	4	675,64
	G.R 13.AG G.R 14.AG A.R 81.FR A.R 78.RC	
Total	10	2.160,80

JOINT-VENTURES

BG GAS INTERNATIONAL BV FILIALE ITALIANA	
	VIGEVANO
EDISON	
	A.C 8.ME A.C 13.AS A.C 14.AS A.C 15.AX A.C 16.AG A.C 17.AG A.C 21.AG A.R 78.RC B.C 8.LF B.C 9.AS B.C 10.AS B.C 11.AS B.C 12.AS B.C 13.AS B.C 14.AS B.C 20.AS B.C 21.AG C.C 6.EO CANDELA CAPPARUCCIA CASTEL DI LAMA COLLE DI LAURO G.R 13.AG G.R 14.AG MASSERIA MONACO MASSERIA SPAVENTO MONTE CASTELLANO MONTE LA ROSSA MONTE URANO MONTEGRANARO QUARTO S. BENEDETTO DEL TRONTO TEMPA ROSSA VIGEVANO ZURLENGO
ENEL	
	VICENZA
ERGA	
	FERRARA
ESSO ITALIANA	
	FOSSO VALDIENNA TEMPA MOLIANO
GAS PLUS ITALIANA	
	COLLE DI LAURO MONTEGRANARO MUTIGNANO S. BENEDETTO DEL TRONTO TERTIVERI
LIGESTRA	
	A.C 11.AG
MEDOILGAS ITALIA	
	A.C 19.PI A.C35.AG A.R 81.FR CASTEL DI LAMA SERRA S. BERNARDO SETTECERRI
PETROCELTIC ELSA	
	CARISIO VERCELLI
PETROREP ITALIANA	
	TORRENTE NURE
SHELL ITALIA E & P	
	FOSSO VALDIENNA MONTE LA ROSSA TEMPA MOLIANO VAL D'AGRI
SOCIETÀ COSTRUZIONE CONDOTTE	
	CARISIO

ELENCO DELLE DITTE - Aggiornamento 31/gennaio/2010

CONCESSIONI DI COLTIVAZIONE IN TERRAFERMA		
	Numero titoli	Superficie pro-quota (Kmq)
Unico titolare	39	2.852,08
	CAVIAGA MONTE VRECCIARO PECORARO MACCHIA DI PIERNO MASSERIA VERTICCHIO POMPOSA CIGNONE CORTEMAGGIORE MANARA S. MARIA IMBARO CALCIANO CAPO COLONNE TORRENTE VULGANO SERRA PIZZUTA CUGNO LE MACINE SEDIA D'ORLANDO RAPAGNANO SORESINA RIVALTA FIUME TRESTE SPILAMBERTO MIGLIANICO SANTERNO ALFONSINE TRESIGALLO SAN POTITO PORTO CORSINI TERRA MIRANDOLA VESCOVATO SETTALA PESSANO CANONICA OVANENGO SAN GERVASIO BAGNOLO MELLA GAGGIANO DOSSO DEGLI ANGELI VILLAFORTUNA-TRECATE RAVENNA TERRA	
Rappresentante unico	8	932,97
	S. BENEDETTO DEL TRONTO CANDELA MONTE CASTELLANO TEMPA ROSSA TERTIVERI VAL D'AGRI CAPPARUCCIA QUARTO	
Contitolare	6	169,58
	MASSERIA SPAVENTO COLLE DI LAURO CASTEL DI LAMA MASSERIA MONACO MONTE URANO MONTEGRANARO	
Total	53	3.954,63

SVILUPPO RISORSE NATURALI	
CASTEL DI LAMA	
TOTAL ITALIA	ALIANO FOSSO VALDIENNA SERRA S. BERNARDO TEANA TEMPA MOLIANO

ELENCO DELLE DITTE - Aggiornamento 31/gennaio/2010

CONCESSIONI DI COLTIVAZIONE NEL SOTTOFONDO MARINO		
	Numero titoli	Superficie pro-quota (Kmq)
Unico titolare	41	4.267,53
	A.C 4.AS A.C 7.AS D.C 4.AG A.C 10.AG D.C 3.AG B.C 15.AV A.C 6.AS B.C 5.AS A.C 12.AG A.C 5.AV D.C 1.AG B.C 17.TO B.C 3.AS A.C 9.AG A.C 3.AS A.C 2.AS A.C 1.AG FASCIA CERVIA MARE CERVIA MARE B.C 4.AS A.C 30.EA D.C 2.AG B.C 18.RI A.C 34.AG A.C 33.AG B.C 22.AG A.C 31.EA A.C 29.EA A.C 28.EA A.C 27.EA F.C 2.AG F.C 1.AG A.C 32.AG A.C 18.AG A.C 26.EA A.C 20.AG PORTO CORSINI MARE A.C 22.EA A.C 23.EA A.C 24.EA A.C 25.EA	
Rappresentante unico	18	2.078,44
	B.C 14.AS A.C35.AG B.C 9.AS B.C 10.AS B.C 11.AS A.C 11.AG A.C 13.AS B.C 13.AS A.C 8.ME B.C 12.AS A.C 14.AS A.C 15.AX A.C 16.AG A.C 17.AG B.C 20.AS A.C 19.PI A.C 21.AG B.C 21.AG	
Contitolare	2	215,42
	C.C 6.EO B.C 8.LF	
Total	61	6.561,38
CONCESSIONI DI COLTIVAZIONE DI RISORSE GEOTERMICHE IN TERRAFERMA		
	Numero titoli	Superficie pro-quota (Kmq)
Rappresentante unico	2	17,12
	VICENZA FERRARA	
Total	2	17,12

Complessivamente ENI è presente in 146 titoli per una superficie pro-quota totale di 18.410,99 Kmq

ELENCO DELLE DITTE - Aggiornamento 31/gennaio/2010

ENI MEDITERRANEA IDROCARBURI

S.p.A., (c.f. n. 12300000150) con sede legale in Gela (CL), Strada Statale 117 bis - Contrada Ponte Olivo

TITOLI IN CUI LA DITTA E' PRESENTE

PERMESSI DI RICERCA NEL SOTTOFONDO MARINO		
	Numero titoli	Superficie pro-quota (Kmq)
Unico titolare	4	2.363,42
	PASSO DI PIAZZA CASTELTERMINI TRESAURO FRIDDANI	
Total	4	2.363,42

CONCESSIONI DI COLTIVAZIONE NEL SOTTOFONDO MARINO		
	Numero titoli	Superficie pro-quota (Kmq)
Unico titolare	12	556,10
	ROCCA CAVALLO BRONTE - S.NICOLA FIUMETTO GAGLIANO GELA GIAURONE RAGUSA NOTO CASE SCHILLACI SAMPERI S. ANNA LIPPONE - MAZARA DEL VALLO	
Total	12	556,10

CONCESSIONI DI COLTIVAZIONE NEL SOTTOFONDO MARINO		
	Numero titoli	Superficie pro-quota (Kmq)
Unico titolare	2	474,71
	C.C 1.AG C.C 3.AG	
Total	2	474,71

Complessivamente ENI MEDITERRANEA IDROCARBURI è presente in 18 titoli per una superficie pro-quota totale di 3.394,23 Kmq

ERGA

S.p.A. (c.f. n. 01494190505) con sede legale in Pisa, Via Andrea Pisano, 120 (C.A.P. 56122) e sede amministrativa in Firenze, Via Pier Capponi, 61 (C.A.P. 50132)

TITOLI IN CUI LA DITTA E' PRESENTE

CONCESSIONI DI COLTIVAZIONE DI RISORSE GEOTERMICHE IN TERRAFERMA		
	Numero titoli	Superficie pro-quota (Kmq)
Unico titolare	4	231,02
	CESANO MARTA TORRE ALFINA VALENTANO	
Contitolare	1	15,86
	FERRARA	
Total	5	246,88

Complessivamente ERGA è presente in 5 titoli per una superficie pro-quota totale di 246,88 Kmq

ERSAL

Ente di Sviluppo Agricolo del Lazio, (c.f. n. 80199190580) con sede in Roma, Via Rodolfo Lanciani, 38 (C.A.P. 00162)

TITOLI IN CUI LA DITTA E' PRESENTE

CONCESSIONI DI COLTIVAZIONE DI RISORSE GEOTERMICHE IN TERRAFERMA		
	Numero titoli	Superficie pro-quota (Kmq)
Rappresentante unico	1	1,53
	BORGO PANTANO	
Total	1	1,53

Complessivamente ERSAL è presente in 1 titolo per una superficie pro-quota totale di 1,53 Kmq

JOINT-VENTURES

ENI	FERRARA
-----	---------

JOINT-VENTURES

ALBANI VINCENZO E RUGGERI ITALIANA	BORGO PANTANO
------------------------------------	---------------

ELENCO DELLE DITTE - Aggiornamento 31/gennaio/2010

ESSO ITALIANA

S.r.l. (c.f. n. 00473410587) con sede in Roma, Via Castello della Magliana, 25 (C.A.P. 00148)

TITOLI IN CUI LA DITTA E' PRESENTE

PERMESSI DI RICERCA IN TERRAFERMA		
	Numero titoli	Superficie pro-quota (Kmq)
Rappresentante unico	2	47,30
	TEMPO MOLIANO FOSSO VALDIENNA	
Total	2	47,30

CONCESSIONI DI COLTIVAZIONE IN TERRAFERMA		
	Numero titoli	Superficie pro-quota (Kmq)
Contitolare	1	72,65
	GORGOGNONE	
Total	1	72,65

Compressivamente ESSO ITALIANA è presente in 3 titoli per una superficie pro-quota totale di 119,94 Kmq

JOINT-VENTURES

ENI	
	FOSSO VALDIENNA TEMPO MOLIANO

SHELL ITALIA E & P	
	FOSSO VALDIENNA GORGOGNONE TEMPO MOLIANO

TOTAL ITALIA	
	FOSSO VALDIENNA GORGOGNONE TEMPO MOLIANO

EUROBUILDING

S.p.A., (c.f. n. 0151770442), con sede in Servigliano (AP), Via dell'Artigianato, 6 (C.a.p. 63029).

TITOLI IN CUI LA DITTA E' PRESENTE

PERMESSI DI RICERCA DI RISORSE GEOTERMICHE NEL SOTTOFONDO MARIN		
	Numero titoli	Superficie pro-quota (Kmq)
Unico titolare	1	678,30
	TIRRENO MERIDIONALE 1	
Total	1	678,30

Compressivamente EUROBUILDING è presente in 1 titolo per una superficie pro-quota totale di 678,3 Kmq

FOREST - CMI

S.p.A. (c.f. n. 05023201006) con sede in Roma, Via Sardegna, 29 (C.A.P. 00187)

TITOLI IN CUI LA DITTA E' PRESENTE

PERMESSI DI RICERCA IN TERRAFERMA		
	Numero titoli	Superficie pro-quota (Kmq)
Rappresentante unico	3	946,08
	MASSA LOMBARDA MONTE PALLANO FINALE EMILIA	
Total	3	946,08

Compressivamente FOREST - CMI è presente in 3 titoli per una superficie pro-quota totale di 946,08 Kmq

JOINT-VENTURES

AVOBONE ITALY	
	FINALE EMILIA MASSA LOMBARDA

INTERGIE	
	MONTE PALLANO

GAS DELLA CONCORDIA

S.p.A. (c.f. n. 11650030155) con sede legale in Roma, Via P. Togliatti, 1473 (C.a.p. 00155) e sede amministrativa a Concordia sulla Secchia (MO), Via Grandi, 39 (C.a.p. 41033).

TITOLI IN CUI LA DITTA E' PRESENTE

CONCESSIONI DI COLTIVAZIONE IN TERRAFERMA		
	Numero titoli	Superficie pro-quota (Kmq)
Contitolare	1	27,23
	COLABELLA	
Total	1	27,23

Compressivamente GAS DELLA CONCORDIA è presente in 1 titolo per una superficie pro-quota totale di 27,23 Kmq

JOINT-VENTURES

EDISON	
	COLABELLA

GAS NATURAL VENDITA ITALIA

S.p.A. (c.f. n. 07166601000) con sede in San Donato Milanese (MI), Via XXV Aprile, 6.

TITOLI IN CUI LA DITTA E' PRESENTE

CONCESSIONI DI COLTIVAZIONE IN TERRAFERMA		
	Numero titoli	Superficie pro-quota (Kmq)
Unico titolare	1	41,61
	MASSERIA VIORANO	
Total	1	41,61

Compressivamente GAS NATURAL VENDITA ITALIA è presente in 1 titolo per una superficie pro-quota totale di 41,61 Kmq

ELENCO DELLE DITTE - Aggiornamento 31/gennaio/2010

GAS PLUS ITALIANA

(c.f. n. 04086420967) con sede in Milano, Via Enrico Forlanini, 17 (C.A.P. 20134) ed uffici in Fornovo di Tarò (PR), Via Nazionale, 2 (C.A.P. 43045)

TITOLI IN CUI LA DITTA E' PRESENTE

PERMESSI DI RICERCA IN TERRAFERMA		
	Numero titoli	Superficie pro-quota (Kmq)
Unico titolare	1	96,22
	PIZZO SCIABOLONE	
Rappresentante unico	1	30,88
	BARDONE	
Contitolare	1	49,49
	MUTIGNANO	
Total	3	176,59

CONCESSIONI DI COLTIVAZIONE IN TERRAFERMA

	Numero titoli	Superficie pro-quota (Kmq)
Unico titolare	17	1.162,49
	SETTEFINESTRE NOVA SIRI SCALO FILETTO MONTE MORRONE MELANICO MACERATA PIGAZZANO CASA BALLEANI S. MARIA NUOVA IL SALICE POLICORO CASA MAGGI CASTEGGIO PONTETIDONE RECOVATO RECOLETA ORSINO	
Rappresentante unico	8	317,63
	S. MAURO MASSERIA ACQUASALSA MAFALDA PORTO CIVITANOVA MONTEARDONE LUCERA MONTEGRANARO FORNOVO DI TARO	
Contitolare	10	374,86
	TORRENTE CIGNO GARAGUSO COLLE DI LAURO TERTIVERI S. BENEDETTO DEL TRONTO MASSERIA GROTTAVECCHIA MASSERIA PETRILLI MONTE VERDESE MASSIGNANO MONTIGNANO	
Total	35	1.854,99

CONCESSIONI DI COLTIVAZIONE NEL SOTTOFONDO MARINO

	Numero titoli	Superficie pro-quota (Kmq)
Contitolare	3	16,61
	B.C 1.LF B.C 7.LF B.C 2.LF	
Total	3	16,61

Complessivamente GAS PLUS ITALIANA è presente in 41 titoli per una superficie pro-quota totale di 2.048,19 Kmq

GEOGAS

S.r.l. (c.f. n. 00181440348) con sede in Parma, Via Paganini, 19 (C.A.P. 43100).

TITOLI IN CUI LA DITTA E' PRESENTE

PERMESSI DI RICERCA IN TERRAFERMA		
	Numero titoli	Superficie pro-quota (Kmq)
Unico titolare	1	119,50
	JOLANDA DI SAVOIA	
Total	1	119,50

Complessivamente GEOGAS è presente in 1 titolo per una superficie pro-quota totale di 119,5 Kmq

JOINT-VENTURES

EDISON	
	B.C 1.LF B.C 2.LF B.C 7.LF COLLE DI LAURO GARAGUSO LUCERA MAFALDA MASSERIA ACQUASALSA MASSERIA GROTTAVECCHIA MASSIGNANO MONTEGRANARO MONTIGNANO PORTO CIVITANOVA S. BENEDETTO DEL TRONTO

ENI	
	COLLE DI LAURO MONTEGRANARO MUTIGNANO S. BENEDETTO DEL TRONTO TERTIVERI

MEDOILGAS ITALIA	
	FORNOVO DI TARO LUCERA MASSERIA ACQUASALSA MASSERIA GROTTAVECCHIA MASSERIA PETRILLI MONTE VERDESE MONTEARDONE S. MAURO TORRENTE CIGNO

PETROREP ITALIANA	
	BARDONE FORNOVO DI TARO MONTE VERDESE MONTEARDONE S. MAURO

SVILUPPO RISORSE NATURALI	
	MASSERIA GROTTAVECCHIA MONTEARDONE

ELENCO DELLE DITTE - Aggiornamento 31/gennaio/2010

GEOTERMICA

TITOLI IN CUI LA DITTA E' PRESENTE

PERMESSI DI RICERCA DI RISORSE GEOTERMICHE IN TERRAFERMA		
	Numero titoli	Superficie pro-quota (Kmq)
Unico titolare	1	6,50
	PANTELLERIA	
Total	1	6,50

Complessivamente GEOTERMICA è presente in 1 titolo per una superficie pro-quota totale di 6,5 Kmq

GROVE ENERGY

Ltd. (c.f. n. 06962471006) con sede legale in Roma, Via Nemorense, 18 ed uffici in Via Tagliamento, 76, scala 7, int. 8.

TITOLI IN CUI LA DITTA E' PRESENTE

PERMESSI DI RICERCA IN TERRAFERMA		
	Numero titoli	Superficie pro-quota (Kmq)
Unico titolare	2	294,99
	CASALE COCCHI SAN MARCO	
Total	2	294,99

Complessivamente GROVE ENERGY è presente in 2 titoli per una superficie pro-quota totale di 294,99 Kmq

IDROELETTRICA ALTOMODENESE SIAM

(c.f. n. 00266280361) con sede in Lama Mocogno (MO), località Barigazzo, Via Nazionale, 65 (C.A.P. 41023)

TITOLI IN CUI LA DITTA E' PRESENTE

CONCESSIONI DI COLTIVAZIONE IN TERRAFERMA		
	Numero titoli	Superficie pro-quota (Kmq)
Unico titolare	3	39,41
	MONTE CANTIERE VETTA BARIGAZZO	
Total	3	39,41

Complessivamente IDROELETTRICA ALTOMODENESE SIAM è presente in 3 titoli per una superficie pro-quota totale di 39,41 Kmq

INDIPENDENT ENERGY SOLUTIONS

S.r.l. (c.f. n. 01425410493), con sede legale in Roma, Via della Mercedes, 11 (C.A.P. 00187) ed uffici tecnici in Roma, Viale Liegi, 10 (C.A.P. 00198).

TITOLI IN CUI LA DITTA E' PRESENTE

PERMESSI DI RICERCA IN TERRAFERMA		
	Numero titoli	Superficie pro-quota (Kmq)
Unico titolare	1	246,87
	FIUME BRUNA	
Total	1	246,87

Complessivamente INDIPENDENT ENERGY SOLUTIONS è presente in 1 titolo per una superficie pro-quota totale di 246,87 Kmq

INTERGIE

S.r.l. (c.f. n. 08708351005), con sede in Roma, Viale Trastevere, 249 (C.A.P. 00153)

TITOLI IN CUI LA DITTA E' PRESENTE

PERMESSI DI RICERCA IN TERRAFERMA		
	Numero titoli	Superficie pro-quota (Kmq)
Contitolare	1	3,57
	MONTE PALLANO	
Total	1	3,57

Complessivamente INTERGIE è presente in 1 titolo per una superficie pro-quota totale di 3,57 Kmq

JOINT-VENTURES

FOREST - CMI	MONTE PALLANO
--------------	---------------

IRMINIO

TITOLI IN CUI LA DITTA E' PRESENTE

CONCESSIONI DI COLTIVAZIONE NEL SOTTOFONDO MARINO		
	Numero titoli	Superficie pro-quota (Kmq)
Unico titolare	1	39,76
	IRMINIO	
Total	1	39,76

Complessivamente IRMINIO è presente in 1 titolo per una superficie pro-quota totale di 39,76 Kmq

ELENCO DELLE DITTE - Aggiornamento 31/gennaio/2010

ITALMIN EXPLORATION

S.r.l. (c.f. n. 05287541006) con sede in Roma, Viale Trastevere, 249 (C.A.P. 00153)

TITOLI IN CUI LA DITTA E' PRESENTE

PERMESSI DI RICERCA IN TERRAFERMA		
	Numero titoli	Superficie pro-quota (Kmq)
Unico titolare	1	476,23
	CORANA	
Contitolare	1	80,69
	FIUME ARRONE	
Total	2	556,92

CONCESSIONI DI COLTIVAZIONE IN TERRAFERMA		
	Numero titoli	Superficie pro-quota (Kmq)
Contitolare	1	0,24
	FONTE S. DAMIANO	
Total	1	0,24

Compressivamente ITALMIN EXPLORATION è presente in 3 titoli per una superficie pro-quota totale di 557,16 Kmq

JOINT-VENTURES

APENNINE ENERGY	
	FONTE S. DAMIANO
ASCENT RESOURCES ITALIA	
	FIUME ARRONE
MEDOILGAS CIVITA	
	FIUME ARRONE

LAZZI GAS

S.r.l. (c.f. n. 00439240482) con sede in Firenze, Via Mercadante, 2/b (C.A.P. 50144)

TITOLI IN CUI LA DITTA E' PRESENTE

CONCESSIONI DI COLTIVAZIONE IN TERRAFERMA		
	Numero titoli	Superficie pro-quota (Kmq)
Unico titolare	5	40,44
	BOMBIANA	
	MOLINAZZO	
	GAGGIOLA	
	CA' BELLAVISTA	
Total	5	40,44

Compressivamente LAZZI GAS è presente in 5 titoli per una superficie pro-quota totale di 40,44 Kmq

LIGESTRA

S.r.l., c.f. n. 0888184100, con sede legale in Roma, Via Versilia, 2 (C.a.p. 00187).

TITOLI IN CUI LA DITTA E' PRESENTE

CONCESSIONI DI COLTIVAZIONE NEL SOTTOFONDO MARINO		
	Numero titoli	Superficie pro-quota (Kmq)
Contitolare	1	15,47
	A.C 11.AG	
Total	1	15,47

Compressivamente LIGESTRA è presente in 1 titolo per una superficie pro-quota totale di 15,47 Kmq

JOINT-VENTURES

ENI	
	A.C 11.AG

LUMAX OIL

S.p.A. (c.f. n. 00141800607) con sede in San Giovanni di Ripi (FR), Via Varroccia, 43 (C.A.P. 03027)

TITOLI IN CUI LA DITTA E' PRESENTE

PERMESSI DI RICERCA IN TERRAFERMA		
	Numero titoli	Superficie pro-quota (Kmq)
Unico titolare	3	2.724,58
	SORA	
	LAGO DEL SALTO	
Total	3	2.724,58

Compressivamente LUMAX OIL è presente in 3 titoli per una superficie pro-quota totale di 2.724,58 Kmq

MEDOILGAS CIVITA

Ltd., c.f. n. 08344911006, con sede in Londra, Southampton Buildings WC2A 1AP, e sede secondaria in Roma, Via Orazio, 30 (C.a.p. 00193).

TITOLI IN CUI LA DITTA E' PRESENTE

PERMESSI DI RICERCA IN TERRAFERMA		
	Numero titoli	Superficie pro-quota (Kmq)
Unico titolare	1	276,57
	CIVITA	
Rappresentante unico	1	94,32
	MONTALBANO	
Contitolare	1	80,69
	FIUME ARRONE	
Total	3	451,58

Compressivamente MEDOILGAS CIVITA è presente in 3 titoli per una superficie pro-quota totale di 451,58 Kmq

JOINT-VENTURES

ASCENT RESOURCES ITALIA	
	FIUME ARRONE
ITALMIN EXPLORATION	
	FIUME ARRONE
VEGA OIL	
	MONTALBANO

ELENCO DELLE DITTE - Aggiornamento 31/gennaio/2010

MEDOILGAS ITALIA

S.p.A., c.f. n. 08344911006, con sede in Roma, Via Orazio, 30 (C.a.p. 00193)

TITOLI IN CUI LA DITTA E' PRESENTE

PERMESSI DI RICERCA IN TERRAFERMA		
	Numero titoli	Superficie pro-quota (Kmq)
Unico titolare	4	546,28
	MASSERIA GAUDELLA GUARDIA VOMANO AGUGLIANO SULMONA	
Rappresentante unico	2	86,17
	MONTEMARCIANO SERRA S. BERNARDO	
Contitolare	2	297,92
	SETTECERRI TORRENTE LA VELLA	
Total	8	930,37

PERMESSI DI RICERCA NEL SOTTOFONDO MARINO		
	Numero titoli	Superficie pro-quota (Kmq)
Unico titolare	1	271,25
	B.R269.GC	
Contitolare	1	15,26
	A.R 81.FR	
Total	2	286,51

CONCESSIONI DI COLTIVAZIONE IN TERRAFERMA		
	Numero titoli	Superficie pro-quota (Kmq)
Unico titolare	4	302,91
	SCANZANO MISANO ADRIATICO S. TEODORO SAN BASILE	
Rappresentante unico	7	328,79
	TORRENTE CIGNO CASTEL DI LAMA MASSERIA GROTTAVECCHIA TORRENTE CELONE MASSERIA PETRILLI MONTE VERDESE S. ANDREA	
Contitolare	5	39,07
	LUCERA FORNOVO DI TARO MONTEARDONE S. MAURO MASSERIA ACQUASALSA	
Total	16	670,77

CONCESSIONI DI COLTIVAZIONE NEL SOTTOFONDO MARINO		
	Numero titoli	Superficie pro-quota (Kmq)
Contitolare	2	48,23
	A.C 19.PI A.C35.AG	
Total	2	48,23

Complessivamente MEDOILGAS ITALIA è presente in 28 titoli per una superficie pro-quota totale di 1.935,89 Kmq

METANO PUGLIA

di Mauro Cardinali, (c.f. CRDMRA33S01D542S) con sede in Fermo (AP), Piazza Dante, 11 (C.A.P. 63023)

TITOLI IN CUI LA DITTA E' PRESENTE

CONCESSIONI DI COLTIVAZIONE IN TERRAFERMA		
	Numero titoli	Superficie pro-quota (Kmq)
Unico titolare	1	37,49
	VALLE DEL ROVELLO	
Total	1	37,49

Complessivamente METANO PUGLIA è presente in 1 titolo per una superficie pro-quota totale di 37,49 Kmq

JOINT-VENTURES

EDISON	
	CASTEL DI LAMA LUCERA MASSERIA ACQUASALSA MASSERIA GROTTAVECCHIA S. ANDREA TORRENTE CELONE TORRENTE LA VELLA

ENI	
	A.C 19.PI A.C35.AG A.R 81.FR CASTEL DI LAMA SERRA S. BERNARDO SETTECERRI

GAS PLUS ITALIANA	
	FORNOVO DI TARO LUCERA MASSERIA ACQUASALSA MASSERIA GROTTAVECCHIA MASSERIA PETRILLI MONTE VERDESE MONTEARDONE S. MAURO TORRENTE CIGNO

PETROREP ITALIANA	
	FORNOVO DI TARO MONTE VERDESE MONTEARDONE S. ANDREA S. MAURO

SARP	
	MONTEMARCIANO

SVILUPPO RISORSE NATURALI	
	CASTEL DI LAMA MASSERIA GROTTAVECCHIA MONTEARDONE

TOTAL ITALIA	
	SERRA S. BERNARDO

ELENCO DELLE DITTE - Aggiornamento 31/gennaio/2010

NORTHERN PETROLEUM LIMITED

Ltd. (c.f. n. 97203520586) con sede secondaria in Roma, Viale Trastevere, 249 (C.a.p. 00153)

TITOLI IN CUI LA DITTA E' PRESENTE

PERMESSI DI RICERCA IN TERRAFERMA		
	Numero titoli	Superficie pro-quota (Kmq)
Unico titolare	4	604,07
		PUNTA MARINA LA SACCA LONGASTRINO CERASA
Rappresentante unico	1	367,14
		SAVIO
Total	5	971,21

PERMESSI DI RICERCA NEL SOTTOFONDO MARINO		
	Numero titoli	Superficie pro-quota (Kmq)
Unico titolare	4	2.726,63
		F.R 40.NP F.R 39.NP C.R147.NP C.R146.NP
Rappresentante unico	6	1.633,82
		G.R 22.NP G.R 21.NP G.R 20.NP G.R 19.NP G.R 18.NP G.R 17.NP
Total	10	4.360,45

Complessivamente NORTHERN PETROLEUM LIMITED è presente in 15 titoli per una superficie pro-quota totale di 5.331,66 Kmq

NORTHSUN ITALIA

S.p.A. (c.f. n. 05296511008) con sede legale ed amministrativa in Roma, Via Boncompagni, 47 (C.A.P. 00187).

TITOLI IN CUI LA DITTA E' PRESENTE

PERMESSI DI RICERCA IN TERRAFERMA		
	Numero titoli	Superficie pro-quota (Kmq)
Unico titolare	3	457,45
		TERRA DEL SOLE LA PROSPERA CASCINA S. PIETRO
Rappresentante unico	1	33,53
		CROCETTA
Contitolare	1	19,08
		SAN VINCENZO
Total	5	510,05

CONCESSIONI DI COLTIVAZIONE IN TERRAFERMA		
	Numero titoli	Superficie pro-quota (Kmq)
Unico titolare	1	14,49
		CASCINA CASTELLO
Rappresentante unico	1	4,79
		SILLARO
Total	2	19,28

Complessivamente NORTHSUN ITALIA è presente in 7 titoli per una superficie pro-quota totale di 529,34 Kmq

PANTHER EUREKA

TITOLI IN CUI LA DITTA E' PRESENTE

PERMESSI DI RICERCA NEL SOTTOFONDO MARINO		
	Numero titoli	Superficie pro-quota (Kmq)
Unico titolare	1	740,00
		FIUME TELLARO
Total	1	740,00

Complessivamente PANTHER EUREKA è presente in 1 titolo per una superficie pro-quota totale di 740, Kmq

JOINT-VENTURES

AVOBONE ITALY	
	SAVIO
SHELL ITALIA E & P	
	G.R 17.NP G.R 18.NP G.R 19.NP G.R 20.NP G.R 21.NP G.R 22.NP

JOINT-VENTURES

PO VALLEY OPERATIONS PTY	
	CROCETTA SAN VINCENZO SILLARO

ELENCO DELLE DITTE - Aggiornamento 31/gennaio/2010

PENTEX ITALIA

Ltd. (c.f. n. 97063580587) con sede in Birksheads House (Inghilterra), Birksheads Road, Reogate, Surrey e sede secondaria in San Giovanni di Ripi (FR), Via Varroccia, 43 (C.A.P. 03027)

TITOLI IN CUI LA DITTA E' PRESENTE

PERMESSI DI RICERCA IN TERRAFERMA		
	Numero titoli	Superficie pro-quota (Kmq)
Rappresentante unico	1	126,26
	FROSINONE	
Total	1	126,26

CONCESSIONI DI COLTIVAZIONE IN TERRAFERMA		
	Numero titoli	Superficie pro-quota (Kmq)
Unico titolare	1	41,14
	STRANGOLAGALLI	
Total	1	41,14

Complessivamente PENTEX ITALIA è presente in 2 titoli per una superficie pro-quota totale di 167,4 Kmq

PETREN

S.r.l. (c.f. n. 11964380155) con sede legale ed uffici in Milano, Via Monte Rosa, 60 (C.A.P. 20100) c/o Reporting S.r.l.

TITOLI IN CUI LA DITTA E' PRESENTE

PERMESSI DI RICERCA IN TERRAFERMA		
	Numero titoli	Superficie pro-quota (Kmq)
Unico titolare	1	364,86
	MONTELURO	
Contitolare	1	7,37
	SAMBUCHETO	
Total	2	372,23

Complessivamente PETREN è presente in 2 titoli per una superficie pro-quota totale di 372,23 Kmq

PETROCELTIC ELSA

S.r.l. (c.f. n.08662141004) con sede in Roma, Via Paola, 24, int. 7 (C.a.p. 00186).

TITOLI IN CUI LA DITTA E' PRESENTE

PERMESSI DI RICERCA IN TERRAFERMA		
	Numero titoli	Superficie pro-quota (Kmq)
Unico titolare	1	24,20
	CASE SPARSE	
Rappresentante unico	2	614,15
	CARISIO VERCELLI	
Contitolare	1	215,38
	CIVITAQUANA	
Total	4	853,73

PERMESSI DI RICERCA NEL SOTTOFONDO MARINO		
	Numero titoli	Superficie pro-quota (Kmq)
Rappresentante unico	1	50,67
	B.R268.RG	
Total	1	50,67

Complessivamente PETROCELTIC ELSA è presente in 5 titoli per una superficie pro-quota totale di 904,4 Kmq

PETROREP ITALIANA

S.p.A. (c.f. n. 00430680108) con sede in Genova, Viale Sauli, 4/8b (C.A.P. 16121) ed uffici in Milano, Via Giacomo Leopardi, 26 (C.A.P. 20123)

TITOLI IN CUI LA DITTA E' PRESENTE

PERMESSI DI RICERCA IN TERRAFERMA		
	Numero titoli	Superficie pro-quota (Kmq)
Contitolare	2	86,55
	BARDONE TORRENTE NURE	
Total	2	86,55

CONCESSIONI DI COLTIVAZIONE IN TERRAFERMA		
	Numero titoli	Superficie pro-quota (Kmq)
Contitolare	6	31,85
	FORNOVO DI TARO MONTEARDONE MONTE VERDESE S. ANDREA S. MAURO TORRENTE MENOCCHIA	
Total	6	31,85

Complessivamente PETROREP ITALIANA è presente in 8 titoli per una superficie pro-quota totale di 118,4 Kmq

JOINT-VENTURES

ASCENT RESOURCES ITALIA	
	FROSINONE

JOINT-VENTURES

APENNINE ENERGY	
	SAMBUCHETO

JOINT-VENTURES

ENI	
	CARISIO VERCELLI

SOCIETÀ COSTRUZIONE CONDOTTE	
	CARISIO

VEGA OIL	
	B.R268.RG CIVITAQUANA

JOINT-VENTURES

EDISON	
	S. ANDREA TORRENTE MENOCCHIA

ENI	
	TORRENTE NURE

GAS PLUS ITALIANA	
	BARDONE FORNOVO DI TARO MONTE VERDESE MONTEARDONE S. MAURO

MEDOILGAS ITALIA	
	FORNOVO DI TARO MONTE VERDESE MONTEARDONE S. ANDREA S. MAURO

SVILUPPO RISORSE NATURALI	
	MONTEARDONE

ELENCO DELLE DITTE - Aggiornamento 31/gennaio/2010

PO VALLEY OPERATIONS PTY

Ltd. (c.f. n. 05584311004) con sede legale in Roma, Via della Luce, 58 (C.A.P. 00153) e sede amministrativa in Roma, Via del Gesù, 89 (C.A.P. 00186)

TITOLI IN CUI LA DITTA E' PRESENTE

PERMESSI DI RICERCA IN TERRAFERMA		
	Numero titoli	Superficie pro-quota (Kmq)
Unico titolare	1	506,20
	PODERE GALLINA	
Rappresentante unico	1	39,62
	SAN VINCENZO	
Contitolare	1	18,05
	CROCETTA	
Total	3	563,88

CONCESSIONI DI COLTIVAZIONE IN TERRAFERMA		
	Numero titoli	Superficie pro-quota (Kmq)
Contitolare	1	2,58
	SILLARO	
Total	1	2,58

Complessivamente PO VALLEY OPERATIONS PTY è presente in 4 titoli per una superficie pro-quota totale di 566,46 Kmq

JOINT-VENTURES

NORTHSUN ITALIA	
	CROCETTA SAN VINCENZO SILLARO

PUMA PETROLEUM

S.r.l., con sede legale a Milano, Via Vittor Pisani, 27 (C.a.p. 20124).

TITOLI IN CUI LA DITTA E' PRESENTE

PERMESSI DI RICERCA IN TERRAFERMA		
	Numero titoli	Superficie pro-quota (Kmq)
Unico titolare	1	317,86
	BORSANO	
Total	1	317,86

Complessivamente PUMA PETROLEUM è presente in 1 titolo per una superficie pro-quota totale di 317,86 Kmq

SARAS

S.p.A., (c.f. n. 00136440922) con sede in Sarroch (CA), S.S. Sulcitana, 195 (C.a.p. 09018).

TITOLI IN CUI LA DITTA E' PRESENTE

PERMESSI DI PROSPEZIONE NEL SOTTOFONDO MARINO		
	Numero titoli	Superficie pro-quota (Kmq)
Unico titolare	2	1.114,06
	E.P. 2.SA	
	E.P. 1.SA	
Total	2	1.114,06

Complessivamente SARAS è presente in 2 titoli per una superficie pro-quota totale di 1.114,06 Kmq

SARP

TITOLI IN CUI LA DITTA E' PRESENTE

PERMESSI DI RICERCA IN TERRAFERMA		
	Numero titoli	Superficie pro-quota (Kmq)
Contitolare	1	24,70
	MONTEMARCIANO	
Total	1	24,70

Complessivamente SARP è presente in 1 titolo per una superficie pro-quota totale di 24,7 Kmq

JOINT-VENTURES

MEDOILGAS ITALIA	
	MONTEMARCIANO

ELENCO DELLE DITTE - Aggiornamento 31/gennaio/2010

SHELL ITALIA E & P

S.p.A. (c.f. n. 05160421003) con sede in Roma, Via dei Due Macelli, 66 (C.a.p. 00187).

TITOLI IN CUI LA DITTA E' PRESENTE

PERMESSI DI RICERCA IN TERRAFERMA		
	Numero titoli	Superficie pro-quota (Kmq)
Contitolare	3	29,40
	TEMPA MOLIANO FOSSO VALDIENNA MONTE LA ROSSA	
Total	3	29,40

PERMESSI DI RICERCA NEL SOTTOFONDO MARINO		
	Numero titoli	Superficie pro-quota (Kmq)
Contitolare	6	2.734,70
	G.R 22.NP G.R 21.NP G.R 20.NP G.R 19.NP G.R 18.NP G.R 17.NP	
Total	6	2.734,70

CONCESSIONI DI COLTIVAZIONE IN TERRAFERMA		
	Numero titoli	Superficie pro-quota (Kmq)
Contitolare	2	331,62
	VAL D'AGRI GORGOLIONE	
Total	2	331,62

Compressivamente SHELL ITALIA E & P è presente in 11 titoli per una superficie pro-quota totale di 3.095,73 Kmq

JOINT-VENTURES

EDISON	
	MONTE LA ROSSA

ENI	
	FOSSO VALDIENNA MONTE LA ROSSA TEMPA MOLIANO VAL D'AGRI

ESSO ITALIANA	
	FOSSO VALDIENNA GORGOLIONE TEMPA MOLIANO

NORTHERN PETROLEUM LIMITED	
	G.R 17.NP G.R 18.NP G.R 19.NP G.R 20.NP G.R 21.NP G.R 22.NP

TOTAL ITALIA	
	FOSSO VALDIENNA GORGOLIONE TEMPA MOLIANO

SIM

S.r.l. (c.f. n. 00171870462) con sede in Viareggio (Lucca), località Massarosa (LU), Via Montramito (C.A.P. 55054)

TITOLI IN CUI LA DITTA E' PRESENTE

CONCESSIONI DI COLTIVAZIONE IN TERRAFERMA		
	Numero titoli	Superficie pro-quota (Kmq)
Unico titolare	2	313,14
	PIETRAMALA TOMBOLO	
Total	2	313,14

Compressivamente SIM è presente in 2 titoli per una superficie pro-quota totale di 313,14 Kmq

SOCIETÀ COSTRUZIONE CONDOTTE

TITOLI IN CUI LA DITTA E' PRESENTE

PERMESSI DI RICERCA IN TERRAFERMA		
	Numero titoli	Superficie pro-quota (Kmq)
Contitolare	1	36,40
	CARISIO	
Total	1	36,40

Compressivamente SOCIETÀ COSTRUZIONE CONDOTTE è presente in 1 titolo per una superficie pro-quota totale di 36,4 Kmq

JOINT-VENTURES

ENI	
	CARISIO

PETROCELTIC ELSA	
	CARISIO

SOCOPLUS

S.r.l. (c.f. n. 02242850341) con sede legale ed uffici in Fidenza (PR), Via Emilia, 12 (C.a.p. 43036)

TITOLI IN CUI LA DITTA E' PRESENTE

CONCESSIONI DI COLTIVAZIONE IN TERRAFERMA		
	Numero titoli	Superficie pro-quota (Kmq)
Unico titolare	1	1,15
	POGGIO CASTIONE	
Total	1	1,15

Compressivamente SOCOPLUS è presente in 1 titolo per una superficie pro-quota totale di 1,15 Kmq

SOMIFA-SOCIETÀ MINERARIA FANANESE

S.r.l. (c.f. n. 03220910362), con sede in Fanano, Via Porrettana, 4580 (C.a.p. 41021).

TITOLI IN CUI LA DITTA E' PRESENTE

CONCESSIONI DI COLTIVAZIONE IN TERRAFERMA		
	Numero titoli	Superficie pro-quota (Kmq)
Unico titolare	1	0,67
	TRIGNANO	
Total	1	0,67

Compressivamente SOMIFA-SOCIETÀ MINERARIA FANANESE è presente in 1 titolo per una superficie pro-quota totale di ,67 Kmq

ELENCO DELLE DITTE - Aggiornamento 31/gennaio/2010

STOGIT

TITOLI IN CUI LA DITTA E' PRESENTE

CONCESSIONI DI STOCCAGGIO IN TERRAFERMA		
	Numero titoli	Superficie pro-quota (Kmq)
Unico titolare	10	689,86
	BORDOLANO STOCCAGGIO ALFONSINE STOCCAGGIO SABBIONCELLO STOCCAGGIO SERGNANO STOCCAGGIO MINERBIO STOCCAGGIO BRUGHERIO STOCCAGGIO RIPALTA STOCCAGGIO CORTEMAGGIORE STOCCAGGIO SETTALA STOCCAGGIO FIUME TRESTE STOCCAGGIO	
Total	10	689,86

Compressivamente STOGIT è presente in 10 titoli per una superficie pro-quota totale di 689,86 Kmq

SVILUPPO RISORSE NATURALI

S.r.l., (c.f. n. 07589111009) con sede legale in Roma, Via Reno, 5 (C.A.P. 00198).

TITOLI IN CUI LA DITTA E' PRESENTE

PERMESSI DI RICERCA IN TERRAFERMA		
	Numero titoli	Superficie pro-quota (Kmq)
Unico titolare	1	308,83
	SANTA MARGHERITA	
Contitolare	1	112,60
	CODOGNO	
Total	2	421,43

CONCESSIONI DI COLTIVAZIONE IN TERRAFERMA		
	Numero titoli	Superficie pro-quota (Kmq)
Contitolare	3	32,23
	MONTEARDONE MASSERIA GROTTAVECCHIA CASTEL DI LAMA	
Total	3	32,23

Compressivamente SVILUPPO RISORSE NATURALI è presente in 5 titoli per una superficie pro-quota totale di 453,66 Kmq

JOINT-VENTURES

COMPAGNIA GENERALE IDROCARBURI	
	CODOGNO
EDISON	
	CASTEL DI LAMA CODOGNO MASSERIA GROTTAVECCHIA
ENI	
	CASTEL DI LAMA
GAS PLUS ITALIANA	
	MASSERIA GROTTAVECCHIA MONTEARDONE
MEDOILGAS ITALIA	
	CASTEL DI LAMA MASSERIA GROTTAVECCHIA MONTEARDONE
PETROREP ITALIANA	
	MONTEARDONE

TOTAL ITALIA

S.p.A., (c.f. n. 00803030154), con sede legale in Milano, Via Arconati, 1 (C.a.p. 20135) e sede amministrativa a Roma, Via Cornelia, 498 (C.a.p. 00166).

TITOLI IN CUI LA DITTA E' PRESENTE

PERMESSI DI RICERCA IN TERRAFERMA		
	Numero titoli	Superficie pro-quota (Kmq)
Rappresentante unico	2	277,57
	ALIANO TEANA	
Contitolare	3	65,98
	TEMPA MOLIANO FOSSO VALDIENNA SERRA S. BERNARDO	
Total	5	343,55

CONCESSIONI DI COLTIVAZIONE IN TERRAFERMA		
	Numero titoli	Superficie pro-quota (Kmq)
Rappresentante unico	1	145,29
	GORGOGNONE	
Total	1	145,29

Compressivamente TOTAL ITALIA è presente in 6 titoli per una superficie pro-quota totale di 488,84 Kmq

JOINT-VENTURES

ENI	
	ALIANO FOSSO VALDIENNA SERRA S. BERNARDO TEANA TEMPA MOLIANO
ESSO ITALIANA	
	FOSSO VALDIENNA GORGOGNONE TEMPA MOLIANO
MEDOILGAS ITALIA	
	SERRA S. BERNARDO
SHELL ITALIA E & P	
	FOSSO VALDIENNA GORGOGNONE TEMPA MOLIANO

ELENCO DELLE DITTE - Aggiornamento 31/gennaio/2010

VEGA OIL

S.p.A. (c.f. n. 07721631005) con sede in Roma, Via Romeo Romei, 27 (C.A.P. 00100).

TITOLI IN CUI LA DITTA E' PRESENTE

PERMESSI DI RICERCA IN TERRAFERMA		
	Numero titoli	Superficie pro-quota (Kmq)
Unico titolare	1	154,55
	POSTA NUOVA	
Rappresentante unico	1	399,99
	CIVITAQUANA	
Contitolare	1	70,72
	MONTALBANO	
Total	3	625,26

PERMESSI DI RICERCA NEL SOTTOFONDO MARINO		
	Numero titoli	Superficie pro-quota (Kmq)
Unico titolare	1	336,98
	C.R148.VG	
Contitolare	1	76,01
	B.R268.RG	
Total	2	412,99

Complessivamente VEGA OIL è presente in 5 titoli per una superficie pro-quota totale di 1.038,25 Kmq

JOINT-VENTURES

MEDOILGAS CIVITA	
	MONTALBANO
PETROCELTIC ELSA	
	B.R268.RG
	CIVITAQUANA

