



MINISTERO DELLO SVILUPPO ECONOMICO
DIPARTIMENTO PER L'ENERGIA
DIREZIONE GENERALE PER LE RISORSE MINERARIE ED ENERGETICHE
UFFICIO NAZIONALE MINERARIO PER GLI IDROCARBURI E LE GEORISORSE

Anno LIV - N. 11

30 Novembre 2010

BOLLETTINO UFFICIALE DEGLI IDROCARBURI E DELLE GEORISORSE



MINISTERO DELLO SVILUPPO ECONOMICO
DIPARTIMENTO PER L'ENERGIA
DIREZIONE GENERALE PER LE RISORSE MINERARIE ED ENERGETICHE
UFFICIO NAZIONALE MINERARIO PER GLI IDROCARBURI E LE GEORISORSE

Anno LIV - N. 11

30 Novembre 2010

BOLLETTINO UFFICIALE DEGLI IDROCARBURI E DELLE GEORISORSE

Direttore responsabile: ANTONIO MARTINI
Redazione: OMBRETTA COPPI – BEATRICE DE AMICIS - NICOLA SANTOCCHI
Segreteria di redazione: ANNA LIGATO

SOMMARIO

AVVERTENZE	5
INDIRIZZI	6

ATTIVITÀ DI RICERCA E COLTIVAZIONE DI IDROCARBURI IN TERRA

PERMESSI

ISTANZE DI PROROGA

Istanza di proroga e di riduzione del permesso di ricerca «FROSINONE» presentata dalla Società Pentex Italia Ltd	7
--	---

ISTANZE RELATIVE ALLA VIGENZA

Istanza di rinuncia alla istanza di sospensione del decoro temporale del permesso di ricerca «TERRA DEL SOLE» presentata dalla Società Northsun Italia S.p.A.	8
--	---

ISTANZE DI RINUNCIA

Istanza di rinuncia al permesso di ricerca «FINALE EMILIA» presentata dalla Società Forest Oil Mediterranean S.r.l.	8
Istanza di rinuncia al permesso di ricerca «MASSA LOMBARDA» presentata dalla Società Forest Oil Mediterranean S.r.l.	8
Istanza di rinuncia al permesso di ricerca «SULMONA» presentata dalla Società Medoilgas Italia S.p.A.	8

DECRETI DI CONFERIMENTO

Conferimento del permesso di ricerca «TORRENTE ACQUA FREDDA» alla Società AleAnna Resources Llc	9
Conferimento del permesso di ricerca «MONTE NEGRO» alla Società Celtique Energie S.p.A.	12
Conferimento del permesso di ricerca «TORRENTE ALVO» alla Società Celtique Energie S.p.A.	16
Conferimento del permesso di ricerca «NUSCO» alla Società Italmin Exploration S.r.l.	19

DECRETI RELATIVI ALLA TITOLARITÀ

Trasferimento, alla Società Apennine Energy S.r.l., delle quote di titolarità della Società Petren-S.r.l. relative al permesso di ricerca «MONTELURO» e contestuale nomina della Società Apennine Energy S.r.l. a rappresentante unica.	23
Trasferimento, alla Società Petroceltic Italia S.r.l., delle quote di titolarità della Società Eni S.p.A. relative al permesso di ricerca «VERCELLI».	24

DECRETI DI ACCETTAZIONE DELLA RINUNCIA

Accettazione della rinuncia al permesso di ricerca «MASSERIA GAUDELLA» da parte della Società Medoilgas Italia S.p.A.	26
--	----

LEGGI E DECRETI, DISPOSIZIONI E COMUNICATI

LEGGI E DECRETI

Integrazioni e modifiche al Decreto Direttoriale 12 aprile 2010 recante approvazione dell'elenco degli esplosivi, degli accessori detonanti e dei mezzi di accensione riconosciuti idonei all'impiego nelle attività estrattive, per l'anno 2010.	27
--	----

COMUNICATI

Comunicato relativo all'emissione di pareri afferenti la realizzazione di impianti di produzione di energia elettrica da fonti rinnovabili e di linee elettriche.	28
--	----

RIEPILOGO TITOLI SCADUTI

Situazione al 31 ottobre 2010	29
-------------------------------------	----

PIANI TOPOGRAFICI

TAV. 1 – Permesso di ricerca FROSINONE	31
TAV. 2 – Permesso di ricerca TORRENTE ACQUAFREDDA	32
TAV. 3 – Permesso di ricerca MONTE NEGRO	33
TAV. 4 – Permesso di ricerca TORRENTE ALVO	34
TAV. 5 – Permesso di ricerca NUSCO	35

ELENCHI

ELENCO DELLE ISTANZE	37
ELENCO DEI TITOLI VIGENTI	54

AVVERTENZE

Al fine di agevolare la consultazione delle istanze e dei provvedimenti citati con il loro numero di pubblicazione nel *Bollettino Ufficiale degli Idrocarburi e delle Georisorse* si riportano qui di seguito i numeri di pubblicazione che contrassegnano le istanze ed i provvedimenti pubblicati in ciascun numero del *B.U.I.G.*

BOLLETTINO			NUMERI DI PUBBLICAZIONE		BOLLETTINO			NUMERI DI PUBBLICAZIONE	
Anno	Numero	Data di pubblicazione	dal numero	al numero	Anno	Numero	Data di pubblicazione	dal numero	al numero
XLVIII	1	31 gennaio	1	10	LI	7	31 luglio 2007	65	75
XLVIII	2	29 febbraio	11	24	LI	8	31 agosto	76	88
XLVIII	3	31 marzo	25	47	LI	9	30 settembre	89	98
XLVIII	4	30 aprile 2004	48	60	LI	10	31 ottobre	99	117
XLVIII	5	31 maggio	61	69	LI	11	30 novembre	118	140
XLVIII	6	30 giugno	70	82	LI	12	31 dicembre	141	151
XLVIII	7	31 luglio 2004	83	87					
XLVIII	8	31 agosto	88	104	LII	1	31 gennaio	1	11
XLVIII	9	30 settembre	105	112	LII	2	29 febbraio	12	20
XLVIII	10	31 ottobre	113	119	LII	3	31 marzo 2008	21	38
XLVIII	11	30 novembre	120	147	LII	4	30 aprile 2008	39	53
XLVIII	12	31 dicembre	148	158	LII	5	31 maggio	54	66
					LII	6	30 giugno	67	82
XLIX	1	31 gennaio	1	8	LII	7	31 luglio 2008	83	134
XLIX	2	28 febbraio	9	19	LII	8	31 agosto	135	145
XLIX	3	31 marzo	20	32	LII	9	30 settembre	146	156
XLIX	4	30 aprile 2005	33	43	LII	10	31 ottobre	157	173
XLIX	5	31 maggio	44	49	LII	11	30 novembre	174	191
XLIX	6	30 giugno	50	71	LII	12	31 dicembre	192	204
XLIX	7	31 luglio 2005	72	95					
XLIX	8	31 agosto	96	107	LIII	1	31 gennaio	1	7
XLIX	9	30 settembre	108	113	LIII	2	28 febbraio	8	20
XLIX	10	31 ottobre	114	127	LIII	3	31 marzo 2009	21	33
XLIX	11	30 novembre	128	136	LIII	4	30 aprile 2009	34	50
XLIX	12	31 dicembre	137	155	LIII	5	31 maggio	51	66
					LIII	6	30 giugno	67	72
L	1	31 gennaio	1	15	LIII	7	31 luglio 2009	73	92
L	2	28 febbraio	16	34	LIII	8	31 agosto	93	116
L	3	31 marzo	35	43	LIII	9	30 settembre	117	124
L	4	30 aprile 2006	44	61	LIII	10	31 ottobre	125	139
L	5	31 maggio	62	71	LIII	11	30 novembre	140	154
L	6	30 giugno	72	81	LIII	12	31 dicembre	155	167
L	7	31 luglio 2006	82	94					
L	8	31 agosto	95	113	LIV	1	31 gennaio	1	21
L	9	30 settembre	114	124	LIV	2	28 febbraio	22	45
L	10	31 ottobre	125	134	LIV	3	31 marzo 2010	46	72
L	11	30 novembre	135	152	LIV	4	30 aprile 2010	73	101
L	12	31 dicembre	153	168	LIV	5	31 maggio	102	119
					LIV	6	30 giugno	120	130
LI	1	31 gennaio	1	10	LIV	7	31 luglio 2010	131	151
LI	2	28 febbraio	11	22	LIV	8	31 agosto	152	161
LI	3	31 marzo	23	32	LIV	9	30 settembre	162	167
LI	4	30 aprile 2007	33	51	LIV	10	31 ottobre	168	177
LI	5	31 maggio	52	62	LIV	11	30 novembre	178	192
LI	6	30 giugno	63	64					

La delimitazione delle istanze, dei permessi e delle concessioni pubblicate sui BUIG è rappresentata esclusivamente dalle relative coordinate geografiche, pertanto le tavole allegate sono puramente indicative ed eventuali incongruenze con le suddette coordinate geografiche sono da considerarsi semplici imprecisioni grafiche.

Eventuali opposizioni o reclami avverso le istanze ed i provvedimenti pubblicati nel *B.U.I.G.*, redatte in carta legale, vanno indirizzate al Ministero dello sviluppo economico - Direzione generale dell'energia e delle risorse minerarie - Ufficio nazionale minerario per gli idrocarburi e le georisorse - Roma, Via Molise, 2 (C.A.P. 00187).

Si comunica inoltre che, per ovviare ai ritardi tecnici nella distribuzione e messa in vendita del *B.U.I.G.*, gli Operatori interessati alla tempestiva conoscenza dei dati di pubblicazione possono consultare le bozze di stampa o, in assenza, il sommario ed i piani topografici, presso la Redazione del *B.U.I.G.*, all'indirizzo suddetto, a partire dal 1° giorno del mese successivo alla data di pubblicazione del Bollettino stesso.

INDIRIZZI

MINISTERO SVILUPPO ECONOMICO
Dipartimento per l'Energia

DIREZIONE GENERALE PER LE RISORSE MINERARIE ED ENERGETICHE

– Divisioni VI - VII e VIII - Via Molise, 2 - 00187 Roma - tel. 06 47052859 - fax 06 47887802

Ufficio nazionale minerario per gli idrocarburi e le georisorse

– Divisioni I - Via Molise, 2 - 00187 Roma - tel. 06 47052698 - fax 06 47052742

– Divisione II - Via Zamboni, 1 - 40125 Bologna - tel. 051 234326 - fax 051 228927

– Divisione III - Via Benedetto Croce, 40 - 00142 Roma - tel. 06 5411754 - fax 06 5410696

– Divisione IV - Piazza Giovanni Bovio, 22 - 80133 Napoli - tel. 081 5510049 - fax 081 5519460

– Divisione V - Via Bosio, 15 - 00161 Roma

DIREZIONE GENERALE PER LA SICUREZZA DELL'APPROVVIGIONAMENTO E LE INFRASTRUTTURE ENERGETICHE

Via Molise, 2 - 00187 Roma - tel. 06 47052796 - fax 06 47052036

ATTIVITÀ DI RICERCA E COLTIVAZIONE DI IDROCARBURI IN TERRA

PERMESSI

ISTANZE DI PROROGA

NUMERO DI PUBBLICAZIONE: 178.

Istanza di proroga e di riduzione del permesso di ricerca «FROSINONE» presentata dalla Società Pentex Italia Ltd
(estratto).

Richiedente: Società Pentex Italia Ltd - San Giovanni di Ripi (FR), Via Varroccia, 43.

Data di presentazione dell'istanza: 15 ottobre 2010.

Denominazione del permesso di ricerca del quale si chiede la proroga: «FROSINONE» (v. Elenco dei permessi di ricerca, n. 445 di riferimento)

Ubicazione ed estensione attuale del medesimo:

- Regione: Lazio (631,3).

- Province: Frosinone - Roma – Latina.

- Superficie: km² 631,30.

Nuova delimitazione del permesso di ricerca per effetto della riduzione stabilita dall'art. 12 della legge 11 gennaio 1957, n. 6.

- Coordinate geografiche dei vertici

Vertice	Longitudine W Monte Mario	Latitudine N
a	0°35',	41°45',
b	0°45',	41°45',
c	0°45',	41°43',
d	0°47',	41°43',
e	0°47',	41°42',
f	0°50',	41°42',
g	0°50',	41°40',
h	1°00',	41°40',
i	1°00',	41°39',
l	1°01',	41°39',
m	1°01',	41°38',
n	1°02',	41°38',
o	1°02',	41°37',
p	0°59',	41°37',
q	0°59',	41°33',
r	1°02',	41°33',
s	1°02',	41°32',
t	0°51',	41°32',
u	0°51',	41°34',
v	0°47',	41°34',
z	0°47',	41°36',

a'	0°40',	41°36',
b'	0°40',	41°41',
c'	0°39',	41°41',
d'	0°39',	41°42',
e'	0°35',	41°42',

Estensione dell'area di ricerca ridotta per la quale si chiede la proroga: km² 454,40.
Riproduzione del piano topografico del permesso ridotto: Tav. n. 1 fuori testo.

ISTANZE RELATIVE ALLA VIGENZA

NUMERO DI PUBBLICAZIONE: 179.

Istanza di rinuncia alla istanza di sospensione del decorso temporale del permesso di ricerca «TERRA DEL SOLE» presentata dalla Società Northsun Italia S.p.A.
(estratto).

Con istanza pervenuta al Ministero dello sviluppo economico il 5 ottobre 2010, la Società Northsun Italia S.p.A., unica titolare del permesso di ricerca ubicato nelle province di Forlì-Cesena e Ravenna, convenzionalmente denominato «TERRA DEL SOLE» (v. Elenco dei permessi di ricerca, n. 693 di riferimento), ha rinunciato alla richiesta di sospensione del decorso temporale del permesso stesso, presentata il 20 agosto 2010 e pubblicata sul B.U.I.G Anno LIV – N. 9, numero di pubblicazione 164.

ISTANZE DI RINUNCIA

NUMERO DI PUBBLICAZIONE: 180.

Istanza di rinuncia al permesso di ricerca «FINALE EMILIA» presentata dalla Società Forest Oil Mediterranean S.r.l.
(estratto).

Con istanza pervenuta al Ministero dello sviluppo economico il 6 ottobre 2010, la Società Forest Oil Mediterranean S.r.l., rappresentante unica delle contitolari del permesso di ricerca ubicato nelle province di Ferrara, Modena, Bologna e Rovigo, convenzionalmente denominato «FINALE EMILIA» (v. Elenco dei permessi di ricerca, n. 518 di riferimento), ha chiesto di rinunciare al permesso stesso.

NUMERO DI PUBBLICAZIONE: 181.

Istanza di rinuncia al permesso di ricerca «MASSA LOMBARDA» presentata dalla Società Forest Oil Mediterranean S.r.l.
(estratto).

Con istanza pervenuta al Ministero dello sviluppo economico il 6 ottobre 2010, la Società Forest Oil Mediterranean S.r.l., rappresentante unica delle contitolari del permesso di ricerca ubicato nelle province di Ferrara, Modena, Bologna e Rovigo, convenzionalmente denominato «MASSA LOMBARDA» (v. Elenco dei permessi di ricerca, n. 534 di riferimento), ha chiesto di rinunciare al permesso stesso.

NUMERO DI PUBBLICAZIONE: 182.

Istanza di rinuncia al permesso di ricerca «SULMONA» presentata dalla Società Medoigas Italia S.p.A.
(estratto).

Con istanza pervenuta al Ministero dello sviluppo economico il 27 ottobre 2010, la Società Medoigas Italia S.p.A., unica titolare del permesso di ricerca ubicato nella provincia dell'Aquila, convenzionalmente denominato «SULMONA» (v. Elenco dei permessi di ricerca, n. 682 di riferimento), ha chiesto di rinunciare al permesso stesso.

DECRETI DI CONFERIMENTO

NUMERO DI PUBBLICAZIONE: 183.

DECRETO MINISTERIALE 6 ottobre 2010.

Conferimento del permesso di ricerca «TORRENTE ACQUA FREDDA» alla Società AleAnna Resources Llc
(Tavola fuori testo n. 2).

IL DIRETTORE GENERALE PER LE RISORSE MINERARIE ED ENERGETICHE

Vista la legge 11 gennaio 1957, n. 6 e successive modifiche ed integrazioni, recante *"Ricerca e coltivazione degli idrocarburi liquidi e gassosi"*;

Vista la legge 21 luglio 1967, n. 613 e successive modifiche ed integrazioni, recante *"Ricerca e coltivazione degli idrocarburi liquidi e gassosi nel mare territoriale e nella piattaforma continentale e modificazioni alla legge 11 gennaio 1957, n. 6 sulla Ricerca e coltivazione degli idrocarburi liquidi e gassosi"*;

Vista la legge 8 agosto 1985, n. 431 e successive modifiche ed integrazioni, recante *"Disposizioni urgenti per la tutela delle zone di particolare interesse ambientale"*;

Vista la legge 8 luglio 1986, n. 349 e successive modifiche ed integrazioni, recante *"Istituzione del Ministero dell'ambiente e norme in materia di danno ambientale"*;

Vista la legge 9 gennaio 1991, n. 9 e successive modifiche ed integrazioni, recante *"Norme per l'attuazione del nuovo Piano energetico nazionale: aspetti istituzionali, centrali idroelettriche ed elettrodotti, idrocarburi e geotermia, autoproduzione e disposizioni fiscali"*;

Vista la legge 6 dicembre 1991, n. 394 e successive modifiche ed integrazioni, recante *"Legge quadro sulle aree protette"*;

Visto il decreto del Presidente della Repubblica 18 aprile 1994, n. 484, recante *"Disciplina dei procedimenti di conferimento dei permessi di prospezione o ricerca e di concessione di coltivazione di idrocarburi in terraferma e in mare"*;

Visto il decreto legislativo 25 novembre 1996, n. 624 e successive modifiche ed integrazioni, recante *"Attuazione della direttiva 92/91/CEE relativa alla sicurezza e salute dei lavoratori nelle industrie estrattive per trivellazione e della direttiva 92/104/CEE relativa alla sicurezza e salute dei lavoratori nelle industrie estrattive a cielo aperto e sotterranee"*;

Visto il decreto legislativo 25 novembre 1996, n. 625 e successive modifiche ed integrazioni, recante *"Attuazione della direttiva 94/22/CEE, relativa alle condizioni di rilascio e di esercizio delle autorizzazioni alla prospezione, ricerca e coltivazione di idrocarburi"*;

Vista la legge 20 agosto 2004, n. 239 e successive modificazioni, recante *"Riordino del settore energetico, nonché delega al governo per il riassetto delle disposizioni vigenti in materia di energia"* e, in particolare, l'art. 1, comma 77, il quale prevede che il permesso di ricerca di idrocarburi liquidi e gassosi in terraferma è rilasciato a seguito di un procedimento unico al quale partecipano le Amministrazioni statali e regionali interessate, svolto nel rispetto dei principi di semplificazione e con le modalità di cui alla legge 7 agosto 1990, n. 241 e che esso consente lo svolgimento di attività di prospezione consistente in rilievi geologici, geofisici e geochimici, eseguiti con qualunque metodo o mezzo, e ogni altra operazione volta al rinvenimento di giacimenti, escluse le perforazioni dei pozzi esplorativi, nonché il successivo comma 78, il quale prevede che l'autorizzazione alla perforazione del pozzo esplorativo, alla costruzione degli impianti e delle opere necessari, delle opere connesse e delle infrastrutture indispensabili all'attività di perforazione, che sono dichiarati di pubblica utilità, è concessa, previa valutazione di impatto ambientale, su istanza del titolare del permesso di ricerca, da parte dell'ufficio territoriale minerario per gli idrocarburi e la geotermia competente:

Visto il decreto legislativo 3 aprile 2006 n. 152 e successive modifiche ed integrazioni, recante *"Norme in materia ambientale"*;

Visto l'Accordo procedimentale (rep. n. 1247), sancito dalla Conferenza Stato-Regioni in data 24 aprile 2001 per l'acquisizione dell'intesa prevista dall'art. 29, comma 2, lettera l) del D. Lgs. n. 112 del 1998;

Visto il decreto del Presidente della Repubblica 28 novembre 2008, n. 197, recante il *"Regolamento di organizzazione del Ministero dello sviluppo economico"*;

Visto il D.M. 26 aprile 2010, recante *"Approvazione disciplinare tipo per i permessi di prospezione e ricerca e per le concessioni di coltivazione di idrocarburi liquidi e gassosi nel mare territoriale e nella piattaforma continentale"*;

Vista l'istanza presentata in data 2 novembre 2005 con la quale la Società Energia della Concordia-S.p.A. ha chiesto il rilascio del permesso di ricerca per idrocarburi liquidi e gassosi da denominarsi convenzionalmente «GRASSANO», ricadente nel territorio della provincia di Matera;

Vista l'istanza presentata in data 29 marzo 2006 con la quale la Società Aleanna Resources LLC. ha chiesto il rilascio del permesso di ricerca per idrocarburi liquidi e gassosi da denominarsi convenzionalmente «TORRENTE ACQUA FREDDA» la cui area interferisce totalmente con quella dell'istanza delle Società Energia della Concordia-S.p.A.;

Considerato che questa Amministrazione, visto il parere espresso dal Comitato Tecnico per gli Idrocarburi e per la Geotermia (CTIG) nella seduta del 14 luglio 2006 che ha valutato la situazione concorrenziale in base ai criteri stabiliti dall'art. 5, comma 1 del D. Lgs. 625/96, è venuta nella determinazione di accogliere l'istanza della Società Aleanna Resources LLC. e di respingere conseguentemente l'istanza presentata dalla Società Energia della Concordia-S.p.A.;

Vista la nota ministeriale n. 18049 in data 30 ottobre 2006, con la quale l'istanza «GRASSANO» della Società Energia della Concordia-S.p.A è stata respinta;

Vista la nota ministeriale n. 16270 del 3 ottobre 2006, con la quale la Società Aleanna Resources LLC. è stata invitata a presentare alla Regione Basilicata la documentazione per ottenere l'intesa, previa valutazione ambientale, ai sensi dell'art. 3, comma 1, lettera a) dell'Accordo Stato-Regioni del 24 aprile 2001;

Considerato che la Società Aleanna Resources LLC. ha presentato alla Regione Basilicata la documentazione per la pronuncia di verifica ambientale "screening" in data 12 ottobre 2007;

Vista la Determinazione Dirigenziale n. 75/AB/2008/1535 del 13 ottobre 2008 della Regione Basilicata – Dipartimento Ambiente, Territorio, Politiche della Sostenibilità – Ufficio Compatibilità Ambientale, con la quale è stato pronunciato il parere all'esclusione dalla procedura di V.I.A. ed al rilascio del parere favorevole di Valutazione di Incidenza, con l'osservanza di prescrizioni per il conferimento del permesso di ricerca «TORRENTE ACQUA FREDDA»;

Visti gli esiti della conferenza di servizi, tenutasi in data 12 novembre 2008, indetta e convocata con nota ministeriale n. 11436 dell'11 agosto 2008 per il giorno 6 novembre 2008 e successivamente rinviata al 12 novembre 2008 con nota n. 0020982 del 24 settembre 2008 (inviata via Fax) da cui risulta che sono stati acquisiti i pareri favorevoli, nel rispetto delle prescrizioni ambientali indicate nella sopracitata D.D. della Regione Basilicata, dei rappresentanti dei Comuni di Calciano, Tricarico, Salandra e Grassano e il parere sfavorevole del Comune di Garaguso e che *"Sulla base degli elementi in possesso e sulla base delle osservazioni formulate l'istruttoria per il conferimento del permesso di ricerca di idrocarburi denominato «TORRENTE ACQUA FREDDA» non può ritenersi conclusa e il relativo esame è rinviato alla successiva riunione di conferenza di servizi ce verrà indetta presumibilmente entro il mese di febbraio 2009"*;

Vista la nota n. 17338 del 17 ottobre 2008, acquisita agli atti in data 19 novembre 2008, con la quale il Ministero per i Beni e le Attività Culturali – Direzione Regionale per i Beni Culturali e Paesaggistici della Basilicata – Soprintendenza per i Beni Archeologici della Basilicata ha indicato i siti archeologici presenti nell'area e ha manifestato l'impossibilità di poter esaminare i progetti presentati in quanto carenti di dettaglio, riservandosi di esprimere il parere di competenza solo quando la Società richiedente presenterà la documentazione progettuale dettagliata;

Visti gli esiti della conferenza di servizi, tenutasi in data 16 giugno 2009, indetta e convocata con nota ministeriale n. 63849 e 63864 del 27 maggio 2009 (inviata via Fax) da cui risulta che *"L'istruttoria fin qui svolta è adeguata al programma di lavoro proposto dalla Società Aleanna Resources Llc, e pertanto si ritiene conclusa con la riunione odierna della conferenza di servizi. Il permesso di ricerca di idrocarburi denominato «TORRENTE ACQUA FREDDA» verrà rilasciato con le condizioni e prescrizioni di cui al provvedimento di verifica ambientale della Regione Basilicata e con l'espressione d'intesa da parte della stessa Regione come stabilito dall'art. 3, comma 1, lettera b) dell'Accordo Stato/Regioni del 24 aprile 2001"*;

Vista la nota n. 8123 del 28 maggio 2009, acquisita agli atti di questo Ufficio in data 6 luglio 2009, con la quale il Ministero per i Beni e le Attività Culturali – Direzione Regionale per i Beni Culturali e Paesaggistici della Basilicata – Soprintendenza per i Beni Archeologici della Basilicata ha confermato il parere espresso con la nota n. 17338 del 17 ottobre 2008;

Vista la nota n. 16910 del 9 novembre 2009, acquisita agli atti di questo Ufficio in data 16 novembre 2009, con la quale il Ministero per i Beni e le Attività Culturali – Direzione Regionale per i Beni Culturali e Paesaggistici della Basilicata – Soprintendenza per i Beni Archeologici della Basilicata ha confermato il parere favorevole;

Vista la nota n. 8053 del 26 maggio 2010, acquisita agli atti di questo Ufficio in data 31 maggio 2010, con la quale il Ministero per i Beni e le Attività Culturali – Direzione Regionale per i Beni Culturali e Paesaggistici della Basilicata – Soprintendenza per i Beni Archeologici della Basilicata ha espresso il parere favorevole di massima, con condizioni, al rilascio del permesso «TORRENTE ACQUA FREDDA»;

Vista la delibera della Giunta della Regione Basilicata – Dipartimento Ambiente, Territorio, Politiche della Sostenibilità n. 1020 del 21 giugno 2010, acquisita agli atti di questo Ufficio in data 14 luglio 2010, con la quale è stata espressa l'intesa al conferimento del permesso di ricerca «TORRENTE ACQUA FREDDA», ai sensi dell'art. 3, comma 1, lettera a) dell'Accordo Stato-Regioni del 24 aprile 2001 contenente condizioni e prescrizioni;

Considerato che il programma lavori, allegato all'istanza, prevede una prima fase comprendente l'esecuzione di uno studio di impatto ambientale e geologico, l'acquisizione, elaborazione e interpretazione di linee sismiche di tipo 2D pre-esistenti e di nuovi dati sismici di tipo 2D ed una seconda fase comprendente la perforazione di un pozzo esplorativo;

Ritenuto che il permesso di ricerca possa essere conferito al fine di valorizzare per mezzo della ricerca le risorse nazionali di idrocarburi imponendo alla Società permissionaria il rispetto delle condizioni e prescrizioni di cui agli atti indicati in epigrafe;

D E C R E T A:

Art. 1.
(Conferimento del permesso)

1. Ai sensi del combinato disposto dell'art. 8, comma 1, del D.P.R. 18 aprile 1994, n. 484, dell'art. 6, comma 4 della legge n. 9 del 9 gennaio 1991 e dell'art. 1, comma 7, lettera n), della legge n. 239 del 23 agosto 2004, alla Società ALEANNA RESOURCES LLC (c.f. n. 01126490778) con sede legale nello Stato del Delaware (U.S.A), sede secondaria in Matera, Via XX settembre, 45 (C.a.p. 75100) e domicilio eletto in Roma, c/o Studio Legale Emanuele Turco, Viale G. Rossini, 9 (C.a.p. 00198) è accordato, per la durata di anni sei, a decorrere dalla data del presente decreto, il permesso di ricerca di idrocarburi liquidi e gassosi convenzionalmente denominato «TORRENTE ACQUA FREDDA» in territorio della provincia di Matera.

2. Il permesso è accordato senza pregiudizio degli eventuali diritti dei terzi.

Art. 2
(Area di ricerca)

1. La zona del terreno entro la quale la Società permissionaria eseguirà la ricerca, secondo il programma dei lavori nelle premesse citato, è delimitata, sul piano topografico alla scala 1: 100.000 allegato al presente decreto, con linea continua di colore nero passante per i diciassette vertici, le cui coordinate geografiche, rilevate graficamente sul piano stesso, sono riportate nella tabella allegata al presente decreto.

2. L'estensione del permesso è di kmq 66,24 (sessantaseivirgolaventiquattro).

Art. 3
(Prescrizioni per l'esecuzione dei lavori)

1. Il permesso è accordato alle condizioni stabilite nel disciplinare tipo approvato con il D.M. 26 aprile 2010.

2. La Società permissionaria è tenuta ad osservare le eventuali ulteriori prescrizioni che potranno essere impartite dalla Direzione generale per le risorse minerarie ed energetiche - Ufficio nazionale minerario per gli idrocarburi e georisorse (U.N.M.I.G.) Div. I - o dalla competente Div. IV Sezione U.N.M.I.G. di Napoli.

3. Le attività dovranno essere condotte nel rispetto della normativa vigente, in particolare delle norme sulla sicurezza e salute nei luoghi di lavoro.

4. La Società permissionaria è altresì tenuta, nel corso dello svolgimento della attività di ricerca, ad osservare tutte le prescrizioni, indicazioni e condizioni di cui alla citata Determinazione Dirigenziale n. 75/AB/2008/1535 del 13 ottobre 2008 della Regione Basilicata, alla nota n. 8053 del 26 maggio 2010 della Soprintendenza per i Beni Archeologici della Basilicata e alla delibera della Giunta della Regione Basilicata n. 1020 del 21 giugno 2010 che sono parte integrante del presente decreto.

Art. 4
(Canoni)

1. A decorrere dalla data di pubblicazione del presente decreto il titolare del permesso è tenuto a corrispondere allo Stato il canone annuo anticipato di € 5,16 per kmq di superficie, ai sensi dell'art. 18 del D. Lgs. 25 novembre 1996, n. 625, aggiornato secondo l'indice ISTAT per gli anni seguenti.

Art. 5
(Obblighi)

1. La Società permissionaria è tenuta ad iniziare i lavori di indagine geofisica nell'area del permesso entro dodici mesi dalla prima nel tempo delle date di consegna e di pubblicazione nel *Bollettino Ufficiale degli Idrocarburi e delle Georisorse* del presente decreto ed eseguire i lavori di perforazione, previa autorizzazione della competente Divisione territoriale, entro trentasei mesi dalla stessa data, fermo restando quanto previsto all'art. 3 e previa acquisizione del giudizio di compatibilità ambientale.

2. All'interno dei perimetri delle aree naturali protette di cui all'art. 2 della legge 6 dicembre 1991, n. 394, la Società permissionaria dovrà svolgere le operazioni di ricerca nel rispetto dei limiti e delle modalità previste dal Regolamento, dal Piano o dal provvedimento di salvaguardia che disciplina le attività nell'area interessata. In tali casi l'inizio delle operazioni di ricerca sarà subordinato al rilascio di preventivo nulla osta da parte dell'organismo preposto alla gestione dell'area naturale interessata o, in sua assenza, da parte delle autorità competenti indicate dal provvedimento di salvaguardia.

Art. 6
(Pubblicazione e consegna)

1. Il presente decreto è pubblicato nel Bollettino Ufficiale degli Idrocarburi e delle Georisorse e consegnato alla Società Aleanna Resources LLC. tramite l'Agenzia del Demanio Filiale Basilicata.

2. Contro il presente provvedimento è ammesso ricorso giurisdizionale avanti al Tribunale Amministrativo Regionale Lazio, sede di Roma, secondo le modalità di cui alla legge 6 dicembre 1971, n. 1034, ovvero ricorso Straordinario al Capo dello Stato, ai sensi del Decreto del Presidente della Repubblica 24.11.1971, n. 1199, rispettivamente entro 60 e 120 giorni dalla data della notificazione o della comunicazione dell'atto impugnato o da quando l'interessato ne abbia avuto piena conoscenza.

Roma, 6 ottobre 2010

Il Direttore generale: TERLIZZESE

Allegato al D.M. 6 ottobre 2010 relativo al permesso di ricerca « TORRENTE ACQUA FREDDA ».

- Coordinate geografiche dei vertici:

Vertice	Longitudine W Monte Mario	Latitudine N
a	3°47'	40°40'
b	3°48'	40°40'
c	3°48'	40°39'
d	3°52'	40°39'
e	3°52'	40°36',615
f	3°51',235	40°36',032
g	3°52',037	40°35',426
h	3°51',008	40°34',625
i	3°54',459	40°32'
l	3°52',700	40°32',030
m	3°48'	40°35',660
n	3°48'	40°37'
o	3°47'	40°37'
p	3°47'	40°38'
q	3°45'	40°38'
r	3°45'	40°39'
s	3°47'	40°39'

Superficie: km² 66,24.

NUMERO DI PUBBLICAZIONE: 184.

DECRETO MINISTERIALE 6 ottobre 2010.

Conferimento del permesso di ricerca «MONTE NEGRO» alla Società Celtique Energie S.p.A.
(Tavola fuori testo n. 3).

IL DIRETTORE GENERALE PER LE RISORSE MINERARIE ED ENERGETICHE

Vista la legge 11 gennaio 1957, n. 6 e successive modifiche ed integrazioni, recante "Ricerca e coltivazione degli idrocarburi liquidi e gassosi";

Vista la legge 21 luglio 1967, n. 613 e successive modifiche ed integrazioni, recante "Ricerca e coltivazione degli idrocarburi liquidi e gassosi nel mare territoriale e nella piattaforma continentale e modificazioni alla legge 11 gennaio 1957, n. 6 sulla Ricerca e coltivazione degli idrocarburi liquidi e gassosi";

Vista la legge 8 agosto 1985, n. 431 e successive modifiche ed integrazioni, recante "Disposizioni urgenti per la tutela delle zone di particolare interesse ambientale";

Vista la legge 8 luglio 1986, n. 349 e successive modifiche ed integrazioni, recante "Istituzione del Ministero dell'ambiente e norme in materia di danno ambientale";

Vista la legge 9 gennaio 1991, n. 9 e successive modifiche ed integrazioni, recante *"Norme per l'attuazione del nuovo Piano energetico nazionale: aspetti istituzionali, centrali idroelettriche ed elettrodotti, idrocarburi e geotermia, autoproduzione e disposizioni fiscali"*;

Vista la legge 6 dicembre 1991, n. 349 e successive modifiche ed integrazioni, recante *"Legge quadro sulle aree protette"*;

Visto il decreto del Presidente della Repubblica 18 aprile 1994, n. 484, recante *"Disciplina dei procedimenti di conferimento dei permessi di prospezione o ricerca e di concessione di coltivazione di idrocarburi in terraferma e in mare"*;

Visto il decreto legislativo 25 novembre 1996, n. 624 e successive modifiche ed integrazioni, recante *"Attuazione della direttiva 92/91/CEE relativa alla sicurezza e salute dei lavoratori nelle industrie estrattive per trivellazione e della direttiva 92/104/CEE relativa alla sicurezza e salute dei lavoratori nelle industrie estrattive a cielo aperto e sotterranee"*;

Visto il decreto legislativo 25 novembre 1996, n. 625 e successive modifiche ed integrazioni, recante *"Attuazione della direttiva 94/22/CEE, relativa alle condizioni di rilascio e di esercizio delle autorizzazioni alla prospezione, ricerca e coltivazione di idrocarburi"*;

Vista la legge 20 agosto 2004, n. 239 e successive modifiche ed integrazioni, recante *"Riordino del settore energetico, nonché delega al governo per il riassetto delle disposizioni vigenti in materia di energia"*;

Visto il decreto legislativo 3 aprile 2006 n. 152 come modificato dal decreto legislativo 8 novembre 2006, n. 284 e dal decreto legislativo 16 gennaio 2008, n. 4 recante *"Ulteriori disposizioni correttive ed integrative del decreto legislativo 3 aprile 2006, n. 152, recante norme in materia ambientale"*;

Visto l'Accordo procedimentale (rep. n. 1247), sancito dalla Conferenza Stato-Regioni in data 24 aprile 2001 per l'acquisizione dell'intesa prevista dall'art. 29, comma 2, lettera l) del D. Lgs. n. 112 del 1998;

Visto il decreto del Presidente della Repubblica 28 novembre 2008, n. 197, recante il *"Regolamento di organizzazione del Ministero dello sviluppo economico"*;

Visto il D.M. 26 aprile 2010, *"Disciplinare tipo per i permessi di prospezione e ricerca e per le concessioni di coltivazione di idrocarburi liquidi e gassosi nel mare territoriale e nella piattaforma continentale"*;

Vista la legge n. 99 del 23 luglio 2009 ed in particolare l'art. 27, comma 34, recante la modifica dei commi da 77 a 82 dell'art. 1 della legge 23 agosto 2004 n. 239;

Visto l'art. 1, comma 77, della legge n. 239 del 2004 come modificato dall'art. 27, comma 34 della legge n. 99 del 2009 che prevede *"che il permesso di ricerca di idrocarburi liquidi e gassosi in terraferma è rilasciato a seguito di un procedimento unico al quale partecipano le amministrazioni statali e regionali interessate, svolto nel rispetto dei principi di semplificazione e con le modalità di cui alla legge 7 agosto 1990, n. 241. Esso consente lo svolgimento di attività di prospezione consistente in rilievi geologici, geofisici e geochimici, eseguiti con qualunque metodo o mezzo, e ogni altra operazione volta al rinvenimento di giacimenti, escluse le perforazioni dei pozzi esplorativi"*;

Visto l'art. 1, comma 78, della legge n. 239 del 2004 come modificato dall'art. 27, comma 34 della legge n. 99 del 2009 che prevede l'autorizzazione alla perforazione del pozzo esplorativo, alla costruzione degli impianti e delle opere necessari, delle opere connesse e delle infrastrutture indispensabili all'attività di perforazione è concessa, previa valutazione di impatto ambientale, su istanza del titolare del permesso di ricerca di cui al comma 79, da parte dell'ufficio territoriale minerario per gli idrocarburi e la geotermia competente;

Vista l'istanza presentata in data 29 novembre 2006 con la quale la Società Celtique Energie Petroleum-Ltd. ha chiesto il rilascio del permesso di ricerca per idrocarburi liquidi e gassosi da denominarsi convenzionalmente «MONTE NEGRO», ricadente nel territorio della provincia di Matera;

Vista l'istanza presentata in data 29 dicembre 2006 con la quale la Società Consul Service-S.r.l. ha chiesto il rilascio del permesso di ricerca per idrocarburi liquidi e gassosi da denominarsi convenzionalmente «SERRE ALTE», la cui area interferisce totalmente con quella delle istanze delle Società Celtique Energie Petroleum-Ltd. e Mac Oil-S.r.l.;

Vista l'istanza presentata in data 28 marzo 2007 con la quale la Società Mac Oil-S.r.l. ha chiesto il rilascio del permesso di ricerca per idrocarburi liquidi e gassosi da denominarsi convenzionalmente «SERRA DI CROCE», la cui area interferisce totalmente con quella delle istanze delle Società Celtique Energie Petroleum-Ltd. e Consul Service-S.r.l.;

Considerato che questa Amministrazione visto il parere espresso dalla Commissione per gli idrocarburi e le risorse minerarie (CIRM) nella seduta del 19 giugno 2008 che ha valutato la situazione concorrenziale in base ai criteri stabiliti dall'art. 5, comma 1 del D. Lgs. 625/96, è venuta nella determinazione di accogliere l'istanza della Società Celtique Energie Petroleum-Ltd. e di respingere conseguentemente le istanze presentate dalla Società Consul Service-S.r.l. e Mac Oil-S.r.l.;

Vista la nota ministeriale n. 11744 in data 30 giugno 2008, con la quale l'istanza «SERRE ALTE» della Società Consul Service-S.r.l. è stata respinta;

Vista la nota ministeriale n. 11771 in data 30 giugno 2008, con la quale l'istanza «SERRA DI CROCE» della Società Mac Oil-S.r.l. è stata respinta;

Vista la nota ministeriale n. 00015670 dell'8 settembre 2008, con la quale la Società Celtique Energie Petroleum-Ltd. è stata invitata a presentare alla Regione Basilicata la documentazione per ottenere l'intesa, previa valutazione ambientale, ai sensi dell'art. 3, comma 1, lettera a) dell'Accordo Stato-Regioni del 24 aprile 2001 e

contestualmente è stata invitata ad inviare copia della documentazione atta ad esprimere le determinazioni di propria competenza alle Amministrazioni interessate;

Considerato che la Società Celtique Energie Petroleum-Ltd. ha presentato alla Regione Basilicata la documentazione per la pronuncia di verifica ambientale "screening" in data 16 gennaio 2009;

Vista la Determinazione Dirigenziale n. 75AB/2009/D/1351 del 13 ottobre 2009 della Regione Basilicata – Dipartimento Ambiente, Territorio, Politiche della Sostenibilità, con la quale è stato pronunciato il parere favorevole, con prescrizioni, all'esclusione dalla procedura di V.I.A. del procedimento per il conferimento del permesso di ricerca «MONTE NEGRO»;

Visti gli esiti della conferenza di servizi, tenutasi in data 15 gennaio 2010, indetta e convocata con nota ministeriale n. 0143897 del 23 dicembre 2009 (inviata via Fax);

Vista la nota n. 8855 del 26 maggio 2010, pervenuta in data 31 maggio 2010, con la quale il Ministero per i Beni e le Attività Culturali – Direzione Regionale per i Beni Culturali e Paesaggistici della Basilicata – Soprintendenza per i Beni Archeologici della Basilicata ha espresso parere favorevole, con condizioni e prescrizioni, al conferimento del permesso in oggetto.

Vista la delibera della Giunta della Regione Basilicata – Dipartimento Ambiente, Territorio, Politiche della Sostenibilità – Ufficio Geologico ed Attività Estrattive n. 1019 del 21 giugno 2010 con la quale è stata espressa l'intesa al conferimento del permesso di ricerca «MONTE NEGRO», ai sensi dell'art. 3, comma 1, lettera a) dell'Accordo Stato-Regioni del 24 aprile 2001 contenente condizioni e prescrizioni;

Vista l'istanza presentata in data 18 maggio 2010 con la quale la Società Celtique Energie Petroleum-Ltd. ha chiesto l'estensione alla Celtique Energie-S.p.A. della titolarità dell'istanza di permesso di ricerca di idrocarburi liquidi e gassosi «MONTE NEGRO», come previsto dalla circolare ministeriale n. 115 del 29 luglio 2009, pubblicata nel BUIG, Anno LIII - N. 8;

Considerato che il programma lavori, allegato all'istanza, prevede una prima fase comprendente l'esecuzione di uno studio di impatto ambientale e geologico, l'acquisizione, elaborazione e interpretazione di linee sismiche di tipo 2D pre-esistenti e di nuovi dati sismici di tipo 2D ed una seconda fase comprendente la perforazione di un pozzo esplorativo;

Ritenuto di dover intestare la titolarità del permesso «MONTE NEGRO» alla Società Celtique Energie-S.p.A.;

Ritenuto che il permesso di ricerca possa essere conferito al fine di valorizzare per mezzo della ricerca le risorse nazionali di idrocarburi imponendo alla Società permissionaria il rispetto delle condizioni e prescrizioni indicate nella Determinazione Dirigenziale n. 75AB/2009/D/1351 del 13 ottobre 2009 della Regione Basilicata – Dipartimento Ambiente, Territorio, Politiche della Sostenibilità, nella nota n. 8855 del 26 maggio 2010 del Ministero per i Beni e le Attività Culturali – Direzione Regionale per i Beni Culturali e Paesaggistici della Basilicata – Soprintendenza per i Beni Archeologici della Basilicata e nella delibera di Giunta della Regione Basilicata – Dipartimento Ambiente, Territorio, Politiche della Sostenibilità – Ufficio Geologico ed Attività Estrattive n. 1019 del 21 giugno 2006;

D E C R E T A:

Art. 1. (Conferimento del permesso)

1. Ai sensi del combinato disposto dell'art. 8, comma 1. del D.P.R. 18 aprile 1994, n. 484, dell'art. 6, comma 4 della legge n. 9 del 9 gennaio 1991 e dell'art. 1, comma 7, lettera n), della legge n. 239 del 23 agosto 2004, alla Società CELTIQUE ENERGIE-S.p.A. (c.f. n. 01191080777) con sede in Matera, Via XX Settembre, 45 (C.a.p. 75100) è accordato, per la durata di anni sei, a decorrere dalla data del presente decreto, il permesso di ricerca di idrocarburi liquidi e gassosi convenzionalmente denominato «MONTE NEGRO» in territorio della provincia di Matera.

2. Il permesso è accordato senza pregiudizio degli eventuali diritti dei terzi.

Art. 2 (Area di ricerca)

1. La zona del terreno entro la quale la Società permissionaria eseguirà la ricerca, secondo il programma dei lavori nelle premesse citato, è delimitata, sul piano topografico alla scala 1: 100.000 allegato al presente decreto, con linea continua di colore nero passante per i sedici vertici, le cui coordinate geografiche, rilevate graficamente sul piano stesso, sono riportate nella tabella allegata al presente decreto.

2. L'estensione del permesso è di kmq 287,70 (duecentottantasettevirgolasettanta).

Art. 3 (Prescrizioni per l'esecuzione dei lavori)

1. Il permesso è accordato alle condizioni stabilite nel disciplinare tipo approvato con il D.M. 26 aprile 2010.

2. La Società permissionaria dovrà attivare, per le ragioni indicate in premessa, le procedure necessarie alla dichiarazione di pubblica utilità e di eventuale variante urbanistica, quando sarà in grado di presentare un dettagliato progetto operativo contenente l'esatta localizzazione delle opere e degli impianti.

3. La Società permissionaria è tenuta ad osservare le eventuali ulteriori prescrizioni che potranno essere impartite dalla Direzione generale per le risorse minerarie ed energetiche - Ufficio nazionale minerario per gli idrocarburi e georisorse (U.N.M.I.G.) Div. I - o dalla competente Div. IV Sezione U.N.M.I.G. di Napoli

4. Le attività dovranno essere condotte nel rispetto della normativa vigente, in particolare delle norme sulla sicurezza e salute nei luoghi di lavoro.

5. La Società permissionaria è altresì tenuta, nel corso dello svolgimento della attività di ricerca, ad osservare tutte le prescrizioni, indicazioni e condizioni di cui alla citata Determinazione Dirigenziale n. 75AB/2009/D/1351 del 13 ottobre 2009 della Regione Basilicata – Dipartimento Ambiente, Territorio, Politiche della Sostenibilità; alla nota n. 8855 del 26 maggio 2010 del Ministero per i Beni e le Attività Culturali – Direzione Regionale per i Beni Culturali e Paesaggistici della Basilicata – Soprintendenza per i Beni Archeologici della Basilicata e alla delibera di Giunta della Regione Basilicata – Dipartimento Ambiente, Territorio, Politiche della Sostenibilità – Ufficio Geologico ed Attività Estrattive n. 1019 del 21 giugno 2006, che sono parte integrante del presente decreto.

Art. 4 (Canoni)

A decorrere dalla data di pubblicazione del presente decreto il titolare del permesso è tenuto a corrispondere allo Stato il canone annuo anticipato di € 5,16 per kmq di superficie, ai sensi dell'art. 18 del D. Lgs. 25 novembre 1996, n. 625, aggiornato secondo l'indice ISTAT per gli anni seguenti.

Art. 5 (Obblighi)

1. La Società permissionaria è tenuta ad iniziare i lavori di indagine geofisica nell'area del permesso entro dodici mesi dalla prima nel tempo delle date di consegna e di pubblicazione nel *Bollettino Ufficiale degli Idrocarburi e delle Georisorse* del presente decreto ed i lavori di perforazione entro quarantotto mesi dalla stessa data, fermo restando quanto previsto all'art. 3 e previa acquisizione del giudizio di compatibilità ambientale.

2. All'interno dei perimetri delle aree naturali protette di cui all'art. 2 della legge 6 dicembre 1991, n. 394, la Società permissionaria dovrà svolgere le operazioni di ricerca nel rispetto dei limiti e delle modalità previste dal Regolamento, dal Piano o dal provvedimento di salvaguardia che disciplina le attività nell'area interessata. In tali casi l'inizio delle operazioni di ricerca sarà subordinato al rilascio di preventivo nulla osta da parte dell'organismo preposto alla gestione dell'area naturale interessata o, in sua assenza, da parte delle autorità competenti indicate dal provvedimento di salvaguardia.

Art. 6 (Pubblicazione e consegna)

1. Il presente decreto sarà pubblicato nel Bollettino Ufficiale degli Idrocarburi e delle Georisorse e consegnato alla Società Celtique Energie-S.p.A. tramite l'Agenzia del Demanio Filiale Basilicata.

2. Contro il presente provvedimento è ammesso ricorso giurisdizionale avanti al Tribunale Amministrativo Regionale Lazio, sede di Roma, secondo le modalità di cui alla legge 6 dicembre 1971, n. 1034, ovvero ricorso Straordinario al Capo dello Stato, ai sensi del Decreto del Presidente della Repubblica 24.11.1971, n. 1199, rispettivamente entro 60 e 120 giorni dalla data della notificazione o della comunicazione dell'atto impugnato o da quando l'interessato ne abbia avuto piena conoscenza.

Roma, 6 ottobre 2010

Il Direttore generale: TERLIZZESE

Allegato al D.M. 6 ottobre 2010 relativo al permesso di ricerca «MONTE NEGRO».

- Coordinate geografiche dei vertici:

Vertice	Longitudine W Monte Mario	Latitudine N
a	3°48',	40°30',
b	3°51',	40°30',
c	3°51',	40°29',
d	3°54',	40°29',
e	3°54',	40°28',
f	3°55',	40°28',
g	3°55',	40°27',

h	3°58',	40°27',
i	3°58',	40°24',
l	4°00',	40°24',
m	4°00',	40°17',
n	3°57',	40°17',
o	3°57',	40°19',
p	3°49',	40°19',
q	3°49',	40°21',
r	3°48',	40°21',

Superficie: km² 287,70.

NUMERO DI PUBBLICAZIONE: 185.

DECRETO MINISTERIALE 21 ottobre 2010.

Conferimento del permesso di ricerca «TORRENTE ALVO» alla Società Celtique Energie S.p.A.
(Tavola fuori testo n. 4).

IL DIRETTORE GENERALE PER LE RISORSE MINERARIE ED ENERGETICHE

Vista la legge 11 gennaio 1957, n. 6 e successive modifiche ed integrazioni, recante *"Ricerca e coltivazione degli idrocarburi liquidi e gassosi"*;

Vista la legge 21 luglio 1967, n. 613 e successive modifiche ed integrazioni, recante *"Ricerca e coltivazione degli idrocarburi liquidi e gassosi nel mare territoriale e nella piattaforma continentale e modificazioni alla legge 11 gennaio 1957, n. 6 sulla Ricerca e coltivazione degli idrocarburi liquidi e gassosi"*;

Vista la legge 8 agosto 1985, n. 431 e successive modifiche ed integrazioni, recante *"Disposizioni urgenti per la tutela delle zone di particolare interesse ambientale"*;

Vista la legge 8 luglio 1986, n. 349 e successive modifiche ed integrazioni, recante *"Istituzione del Ministero dell'ambiente e norme in materia di danno ambientale"*;

Vista la legge 9 gennaio 1991, n. 9 e successive modifiche ed integrazioni, recante *"Norme per l'attuazione del nuovo Piano energetico nazionale: aspetti istituzionali, centrali idroelettriche ed elettrodotti, idrocarburi e geotermia, autoproduzione e disposizioni fiscali"*;

Vista la legge 6 dicembre 1991, n. 394 e successive modifiche ed integrazioni, recante *"Legge quadro sulle aree protette"*;

Visto il decreto del Presidente della Repubblica 18 aprile 1994, n. 484, recante *"Disciplina dei procedimenti di conferimento dei permessi di prospezione o ricerca e di concessione di coltivazione di idrocarburi in terraferma e in mare"*;

Visto il decreto legislativo 25 novembre 1996, n. 624 e successive modifiche ed integrazioni, recante *"Attuazione della direttiva 92/91/CEE relativa alla sicurezza e salute dei lavoratori nelle industrie estrattive per trivellazione e della direttiva 92/104/CEE relativa alla sicurezza e salute dei lavoratori nelle industrie estrattive a cielo aperto e sotterranee"*;

Visto il decreto legislativo 25 novembre 1996, n. 625 e successive modifiche ed integrazioni, recante *"Attuazione della direttiva 94/22/CEE, relativa alle condizioni di rilascio e di esercizio delle autorizzazioni alla prospezione, ricerca e coltivazione di idrocarburi"*;

Vista la legge 20 agosto 2004, n. 239 e successive modificazioni, recante *"Riordino del settore energetico, nonché delega al governo per il riassetto delle disposizioni vigenti in materia di energia"* e, in particolare, l'art. 1, comma 77, il quale prevede che il permesso di ricerca di idrocarburi liquidi e gassosi in terraferma è rilasciato a seguito di un procedimento unico al quale partecipano le Amministrazioni statali e regionali interessate, svolto nel rispetto dei principi di semplificazione e con le modalità di cui alla legge 7 agosto 1990, n. 241 e che esso consente lo svolgimento di attività di prospezione consistente in rilievi geologici, geofisici e geochimici, eseguiti con qualunque metodo o mezzo, e ogni altra operazione volta al rinvenimento di giacimenti, escluse le perforazioni dei pozzi esplorativi, nonché il successivo comma 78, il quale prevede che l'autorizzazione alla perforazione del pozzo esplorativo, alla costruzione degli impianti e delle opere necessari, delle opere connesse e delle infrastrutture indispensabili all'attività di perforazione, che sono dichiarati di pubblica utilità, è concessa, previa valutazione di impatto ambientale, su istanza del titolare del permesso di ricerca, da parte dell'ufficio territoriale minerario per gli idrocarburi e la geotermia competente";

Visto il decreto legislativo 3 aprile 2006 n. 152 e successive modifiche ed integrazioni, recante *"Norme in materia ambientale"*;

Visto l'Accordo procedimentale (rep. n. 1247), sancito dalla Conferenza Stato-Regioni in data 24 aprile 2001 per l'acquisizione dell'intesa prevista dall'art. 29, comma 2, lettera l) del D. Lgs. n. 112 del 1998;

Visto il decreto del Presidente della Repubblica 28 novembre 2008, n. 197, recante il "Regolamento di organizzazione del Ministero dello sviluppo economico";

Visto il D.M. 26 aprile 2010, recante "Approvazione disciplinare tipo per i permessi di prospezione e ricerca e per le concessioni di coltivazione di idrocarburi liquidi e gassosi nel mare territoriale e nella piattaforma continentale";

Vista l'istanza presentata in data 29 novembre 2006 con la quale la Società Celtique Energie Petroleum-Ltd. ha chiesto il rilascio del permesso di ricerca per idrocarburi liquidi e gassosi da denominarsi convenzionalmente «TORRENTE ALVO», ricadente nel territorio della provincia di Potenza;

Vista l'istanza presentata in data 28 marzo 2007 con la quale la Società Consul Service-S.r.l. ha chiesto il rilascio del permesso di ricerca per idrocarburi liquidi e gassosi da denominarsi convenzionalmente «MASSERIA GRIMALDI», la cui area interferisce totalmente con quella delle istanze delle Società Celtique Energie Petroleum-Ltd.;

Vista l'istanza presentata in data 30 marzo 2007 con la quale la Società Mac Oil-S.r.l. ha chiesto il rilascio del permesso di ricerca per idrocarburi liquidi e gassosi da denominarsi convenzionalmente «TOLVE», la cui area interferisce totalmente con quella delle istanze delle Società Celtique Energie Petroleum-Ltd. e Consul Service-S.r.l.;

Vista l'istanza presentata in data 30 marzo 2007 con la quale la Società Independent Energy Solution-S.r.l. ha chiesto il rilascio del permesso di ricerca per idrocarburi liquidi e gassosi da denominarsi convenzionalmente «TOLVE», la cui area interferisce totalmente con quella delle istanze delle Società Celtique Energie Petroleum-Ltd., Consul Service-S.r.l. e Mac Oil-S.r.l.;

Considerato che questa Amministrazione visto il parere espresso dalla Commissione per gli idrocarburi e le risorse minerarie (CIRM) nella seduta del 19 giugno 2008 che ha valutato la situazione concorrenziale in base ai criteri stabiliti dall'art. 5, comma 1 del D. Lgs. 625/96, è venuta nella determinazione di verificare la fattibilità di una joint-venture per la conduzione in comune della ricerca tra le Società Celtique Energie Petroleum-Ltd. e Independent Energy Solution-S.r.l. e di respingere le istanze delle Società Consul Service-S.r.l. e Mac Oil-S.r.l.;

Vista la nota ministeriale n. 11873 in data 1° luglio 2008, con la quale l'istanza «MASSERIA GRIMALDI» della Società Consul Service-S.r.l. è stata respinta;

Vista la nota ministeriale n. 11874 in data 1° luglio 2008, con la quale l'istanza «TOLVE» della Società Mac Oil-S.r.l. è stata respinta;

Considerato che questa Amministrazione visto il parere espresso dalla Commissione per gli idrocarburi e le risorse minerarie (CIRM) nella seduta del 23 ottobre 2008, preso atto della mancata fattibilità di una joint-venture tra le rimanenti società concorrenti, ha valutato la situazione concorrenziale in base ai criteri stabiliti dall'art. 5, comma 1, del D.Lgs. 625/96, è venuta nella determinazione di accogliere l'istanza della Società Celtique Energie Petroleum-Ltd. e di respingere conseguentemente l'istanza presentata dalla Società Independent Energy Solution-S.r.l.;

Vista la nota ministeriale n. 48008 in data 26 novembre 2008, con la quale l'istanza «TOLVE» della Società Independent Energy Solution-S.r.l. è stata respinta;

Vista la nota ministeriale n. 47974 del 26 novembre 2008, con la quale la Società Celtique Energie Petroleum-Ltd. è stata invitata a presentare alla Regione Basilicata la documentazione per ottenere l'intesa, previa valutazione ambientale, ai sensi dell'art. 3, comma 1, lettera a) dell'Accordo Stato-Regioni del 24 aprile 2001 e contestualmente è stata invitata ad inviare copia della documentazione atta ad esprimere le determinazioni di propria competenza alle Amministrazioni interessate;

Considerato che la Società Celtique Energie Petroleum-Ltd. ha presentato alla Regione Basilicata la documentazione per la pronuncia di verifica ambientale "screening" in data 30 gennaio 2009;

Vista la Determinazione Dirigenziale n. 75AB/2009/D/1352 del 13 ottobre 2009 della Regione Basilicata – Dipartimento Ambiente, Territorio, Politiche della Sostenibilità, con la quale è stato pronunciato il parere favorevole, con prescrizioni, all'esclusione dalla procedura di V.I.A. del procedimento per il conferimento del permesso di ricerca «TORRENTE ALVO»;

Visti gli esiti della conferenza di servizi, tenutasi in data 15 gennaio 2010, indetta e convocata con nota ministeriale n. 0143894 del 23 dicembre 2009 (inviata via Fax) da cui risulta che: "Sulla base degli elementi in possesso e sulla base delle osservazioni formulate l'istruttoria per il conferimento del permesso di ricerca di idrocarburi denominato «TORRENTE ALVO» la seduta della presente Conferenza viene chiusa in attesa di ricevere la Determinazione di intesa da parte della Regione Basilicata, che potrà ritenere opportuno richiedere eventuali integrazioni e chiarimenti direttamente alla Società istante.";

Vista la nota n. 8052 del 26 maggio 2010, pervenuta in data 31 maggio 2010, con la quale il Ministero per i Beni e le Attività Culturali – Direzione Regionale per i Beni Culturali e Paesaggistici della Basilicata – Soprintendenza per i Beni Archeologici della Basilicata ha espresso parere favorevole, con condizioni e prescrizioni, al conferimento del permesso in oggetto.

Vista la delibera della Giunta della Regione Basilicata – Dipartimento Ambiente, Territorio, Politiche della Sostenibilità n. 1021 del 21 giugno 2010 con la quale è stata espressa l'intesa al conferimento del permesso di ricerca «TORRENTE ALVO», ai sensi dell'art. 3, comma 1, lettera a) dell'Accordo Stato-Regioni del 24 aprile 2001 contenente condizioni e prescrizioni;

Vista l'istanza presentata in data 18 maggio 2010 con la quale la Società Celtique Energie Petroleum-Ltd. ha chiesto l'estensione alla Celtique Energie-S.p.A. della titolarità dell'istanza di permesso di ricerca di idrocarburi liquidi e gassosi «TORRENTE ALVO», come previsto dalla circolare ministeriale n. 115 del 29 luglio 2009, pubblicata nel BUIG, Anno LIII - N. 8;

Considerato che il programma lavori, allegato all'istanza, prevede una prima fase comprendente l'esecuzione di uno studio di impatto ambientale e geologico, l'acquisizione, elaborazione e interpretazione di linee sismiche di tipo 2D e di nuovi dati sismici di tipo 2D ed una seconda fase comprendente la perforazione di un pozzo esplorativo;

Ritenuto di dover intestare la titolarità del permesso «TORRENTE ALVO» alla Società Celtique Energie-S.p.A.;

Ritenuto che il permesso di ricerca possa essere conferito al fine di valorizzare per mezzo della ricerca le risorse nazionali di idrocarburi imponendo alla Società permissionaria il rispetto delle condizioni e prescrizioni di cui agli atti indicati in epigrafe;

D E C R E T A:

Art. 1.

(Conferimento del permesso)

1. Ai sensi del combinato disposto dell'art. 8, comma 1, del D.P.R. 18 aprile 1994, n. 484, dell'art. 6, comma 4 della legge n. 9 del 9 gennaio 1991 e dell'art. 1, comma 7, lettera n), della legge n. 239 del 23 agosto 2004, alla Società CELTIQUE ENERGIE-S.p.A. (c.f. n. 01191080777) con sede in Matera, Via XX Settembre, 45 (C.a.p. 75100) è accordato, per la durata di anni sei, a decorrere dalla data del presente decreto, il permesso di ricerca di idrocarburi liquidi e gassosi convenzionalmente denominato «TORRENTE ALVO» in territorio della provincia di Potenza.

2. Il permesso è accordato senza pregiudizio degli eventuali diritti dei terzi.

Art. 2

(Area di ricerca)

1. La zona del terreno entro la quale la Società permissionaria eseguirà la ricerca, secondo il programma dei lavori nelle premesse citato, è delimitata, sul piano topografico alla scala 1: 100.000 allegato al presente decreto, con linea continua di colore nero passante per gli undici vertici, le cui coordinate geografiche, rilevate graficamente sul piano stesso, sono riportate nella tabella allegata al presente decreto.

2. L'estensione del permesso è di kmq 84,34 (ottantaquattrovirgolatrentaquattro).

Art. 3

(Prescrizioni per l'esecuzione dei lavori)

1. Il permesso è accordato alle condizioni stabilite nel disciplinare tipo approvato con il D.M. 26 aprile 2010.

2. La Società permissionaria è tenuta ad osservare le eventuali ulteriori prescrizioni che potranno essere impartite dalla Direzione generale per le risorse minerarie ed energetiche - Ufficio nazionale minerario per gli idrocarburi e georisorse (U.N.M.I.G.) Div. I - o dalla competente Div. IV Sezione U.N.M.I.G. di Napoli.

3. Le attività dovranno essere condotte nel rispetto della normativa vigente, in particolare delle norme sulla sicurezza e salute nei luoghi di lavoro.

4. La Società permissionaria è altresì tenuta, nel corso dello svolgimento della attività di ricerca, ad osservare tutte le prescrizioni, indicazioni e condizioni di cui alla Determinazione Dirigenziale n. 75AB/2009/D/1352 del 13 ottobre 2009 della Regione Basilicata - Dipartimento Ambiente, Territorio, Politiche della Sostenibilità, nella nota n. 8052 del 26 maggio 2010 del Ministero per i Beni e le Attività Culturali - Direzione Regionale per i Beni Culturali e Paesaggistici della Basilicata - Soprintendenza per i Beni Archeologici della Basilicata e nella delibera di Giunta della Regione Basilicata - Dipartimento Ambiente, Territorio, Politiche della Sostenibilità - Ufficio Geologico ed Attività Estrattive n. 1021 del 21 giugno 2006, che sono parte integrante del presente decreto.

Art. 4

(Canoni)

1. A decorrere dalla data di pubblicazione del presente decreto il titolare del permesso è tenuto a corrispondere allo Stato il canone annuo anticipato di € 5,16 per kmq di superficie, ai sensi dell'art. 18 del D. Lgs. 25 novembre 1996, n. 625, aggiornato secondo l'indice ISTAT per gli anni seguenti.

Art. 5

(Obblighi)

1. La Società permissionaria è tenuta ad iniziare i lavori di indagine geofisica nell'area del permesso entro dodici mesi dalla prima nel tempo delle date di consegna e di pubblicazione nel *Bollettino Ufficiale degli Idrocarburi e delle Georisorse* del presente decreto ed eseguire i lavori di perforazione, previa autorizzazione della competente Divisione territoriale, entro quarantotto mesi dalla stessa data, fermo restando quanto previsto all'art. 3 e previa acquisizione del giudizio di compatibilità ambientale.

2. All'interno dei perimetri delle aree naturali protette di cui all'art. 2 della legge 6 dicembre 1991, n. 394, la Società permissionaria dovrà svolgere le operazioni di ricerca nel rispetto dei limiti e delle modalità previste dal

Regolamento, dal Piano o dal provvedimento di salvaguardia che disciplina le attività nell'area interessata. In tali casi l'inizio delle operazioni di ricerca sarà subordinato al rilascio di preventivo nulla osta da parte dell'organismo preposto alla gestione dell'area naturale interessata o, in sua assenza, da parte delle autorità competenti indicate dal provvedimento di salvaguardia.

Art. 6
(Pubblicazione e consegna)

1. Il presente decreto è pubblicato nel Bollettino Ufficiale degli Idrocarburi e delle Georisorse e consegnato alla Società Celtique Energie-S.p.A. tramite l'Agenzia del Demanio Filiale Basilicata.

2. Contro il presente provvedimento è ammesso ricorso giurisdizionale avanti al Tribunale Amministrativo Regionale Lazio, sede di Roma, secondo le modalità di cui alla legge 6 dicembre 1971, n. 1034, ovvero ricorso Straordinario al Capo dello Stato, ai sensi del Decreto del Presidente della Repubblica 24.11.1971, n. 1199, rispettivamente entro 60 e 120 giorni dalla data della notificazione o della comunicazione dell'atto impugnato o da quando l'interessato ne abbia avuto piena conoscenza.

Roma, 21 ottobre 2010

Il Direttore generale: TERLIZZESE

Allegato al D.M. 21 ottobre 2010 relativo al permesso di ricerca «TORRENTE ALVO».

- Coordinate geografiche dei vertici:

Vertice	Longitudine W Monte Mario	Latitudine N
a	3°32',	40°47',
b	3°36',	40°47',
c	3°36',	40°44',352
d	3°36',35	40°44',616
e	3°37',	40°44',124
f	3°37',	40°42',
g	3°35',	40°42',
h	3°35',	40°40',
i	3°30',	40°40',
l	3°30',	40°42',
m	3°32',	40°42',

I vertici "c", "d", "e" dell'istanza di permesso di ricerca coincidono rispettivamente con i vertici "u", "t", "s" della concessione di coltivazione ORSINO

Superficie richiesta: km² 84,34.

NUMERO DI PUBBLICAZIONE: 186.

DECRETO MINISTERIALE 21 ottobre 2010.

Conferimento del permesso di ricerca «NUSCO» alla Società Italmin Exploration S.r.l.
(Tavola fuori testo n. 5).

IL DIRETTORE GENERALE PER LE RISORSE MINERARIE ED ENERGETICHE

Vista la legge 11 gennaio 1957, n. 6 e successive modifiche ed integrazioni, recante "Ricerca e coltivazione degli idrocarburi liquidi e gassosi";

Vista la legge 21 luglio 1967, n. 613 e successive modifiche ed integrazioni, recante "Ricerca e coltivazione degli idrocarburi liquidi e gassosi nel mare territoriale e nella piattaforma continentale e modificazioni alla legge 11 gennaio 1957, n. 6 sulla Ricerca e coltivazione degli idrocarburi liquidi e gassosi";

Vista la legge 8 agosto 1985, n. 431 e successive modifiche ed integrazioni, recante "Disposizioni urgenti per la tutela delle zone di particolare interesse ambientale";

Vista la legge 8 luglio 1986, n. 349 e successive modifiche ed integrazioni, recante "Istituzione del Ministero dell'ambiente e norme in materia di danno ambientale";

Vista la legge 9 gennaio 1991, n. 9 e successive modifiche ed integrazioni, recante *"Norme per l'attuazione del nuovo Piano energetico nazionale: aspetti istituzionali, centrali idroelettriche ed elettrodotti, idrocarburi e geotermia, autoproduzione e disposizioni fiscali"*;

Vista la legge 6 dicembre 1991, n. 349 e successive modifiche ed integrazioni, recante *"Legge quadro sulle aree protette"*;

Visto il decreto del Presidente della Repubblica 18 aprile 1994, n. 484, recante *"Disciplina dei procedimenti di conferimento dei permessi di prospezione o ricerca e di concessione di coltivazione di idrocarburi in terraferma e in mare"*;

Visto il decreto legislativo 25 novembre 1996, n. 624 e successive modifiche ed integrazioni, recante *"Attuazione della direttiva 92/91/CEE relativa alla sicurezza e salute dei lavoratori nelle industrie estrattive per trivellazione e della direttiva 92/104/CEE relativa alla sicurezza e salute dei lavoratori nelle industrie estrattive a cielo aperto e sotterranee"*;

Visto il decreto legislativo 25 novembre 1996, n. 625 e successive modifiche ed integrazioni, recante *"Attuazione della direttiva 94/22/CEE, relativa alle condizioni di rilascio e di esercizio delle autorizzazioni alla prospezione, ricerca e coltivazione di idrocarburi"*;

Vista la legge 20 agosto 2004, n. 239 e successive modifiche ed integrazioni, recante *"Riordino del settore energetico, nonché delega al governo per il riassetto delle disposizioni vigenti in materia di energia"*;

Visto il decreto legislativo 3 aprile 2006 n. 152 come modificato dal decreto legislativo 8 novembre 2006, n. 284 e dal decreto legislativo 16 gennaio 2008, n. 4 recante *"Ulteriori disposizioni correttive ed integrative del decreto legislativo 3 aprile 2006, n. 152, recante norme in materia ambientale"*;

Visto l'Accordo procedimentale (rep. n. 1247), sancito dalla Conferenza Stato-Regioni in data 24 aprile 2001 per l'acquisizione dell'intesa prevista dall'art. 29, comma 2, lettera l) del D. Lgs. n. 112 del 1998;

Visto il decreto del Presidente della Repubblica 28 novembre 2008, n. 197, recante il *"Regolamento di organizzazione del Ministero dello sviluppo economico"*;

Visto il D.M. 26 aprile 2010, di *"Disciplinare tipo per i permessi di prospezione e ricerca e per le concessioni di coltivazione di idrocarburi liquidi e gassosi nel mare territoriale e nella piattaforma continentale"*;

Vista la legge n. 99 del 23 luglio 2009 ed in particolare l'art. 27, comma 34, recante la modifica dei commi da 77 a 82 dell'art. 1 della legge 23 agosto 2004 n. 239;

Visto l'art. 1, comma 77, della legge n. 239 del 2004 come modificato dall'art. 27, comma 34 della legge n. 99 del 2009 che prevede *"che il permesso di ricerca di idrocarburi liquidi e gassosi in terraferma è rilasciato a seguito di un procedimento unico al quale partecipano le amministrazioni statali e regionali interessate, svolto nel rispetto dei principi di semplificazione e con le modalità di cui alla legge 7 agosto 1990, n. 241. Esso consente lo svolgimento di attività di prospezione consistente in rilievi geologici, geofisici e geochimici, eseguiti con qualunque metodo o mezzo, e ogni altra operazione volta al rinvenimento di giacimenti, escluse le perforazioni dei pozzi esplorativi"*;

Visto l'art. 1, comma 78, della legge n. 239 del 2004 come modificato dall'art. 27, comma 34 della legge n. 99 del 2009 che prevede l'autorizzazione alla perforazione del pozzo esplorativo. alla costruzione degli impianti e delle opere necessari, delle opere connesse e delle infrastrutture indispensabili all'attività di perforazione è concessa, previa valutazione di impatto ambientale, su istanza del titolare del permesso di ricerca di cui al comma 79, da parte dell'ufficio territoriale minerario per gli idrocarburi e la geotermia competente;

Vista l'istanza presentata in data in data 18 luglio 2002 con la quale la Soc. Italmin Exploration s.r.l. ha chiesto il rilascio del permesso di ricerca per idrocarburi liquidi e gassosi da denominarsi convenzionalmente "NUSCO", ricadente nelle province di Avellino e Benevento;

Visto il parere favorevole espresso dal Comitato tecnico per gli idrocarburi e la geotermia nella seduta in data 14 marzo 2003;

Visto il programma dei lavori allegato all'istanza che prevede una prima fase comprendente l'acquisto e la rielaborazione di linee sismiche esistenti, senza interventi diretti sul territorio e una seconda fase comprendente la perforazione di un pozzo esplorativo;

Vista la nota ministeriale n. 492585 dell'11 giugno 2004, con la quale la Società Italmin Exploration S.r.l. è stata invitata a presentare alla Regione Campania la documentazione per ottenere l'intesa, previa valutazione ambientale della Regione stessa ai sensi dell'art. 3, comma 1, lettera a) Accordo Stato-Regioni del 24 aprile 2001;

Visti i verbali della conferenza di servizi tenutesi presso il Ministero dello sviluppo economico con una prima riunione in data 8 maggio 2008, convocata con nota ministeriale n. 5991 del 2 aprile 2007 e con una seconda riunione in data 14 ottobre 2008, convocata con nota n. 14279 del 2 settembre 2008 ed infine con una terza riunione in data 9 aprile 2010, convocata con nota n. 0000833 del 26 febbraio 2010,

Vista la nota prot. n. 0846490 del 13 ottobre 2008 della Regione Campania – Servizio ambiente e paesaggio – con la quale è stata espressa valutazione di compatibilità ambientale relativamente alle attività programmate per la ricerca, fatta eccezione per le eventuali operazioni di perforazione di pozzi esplorativi che dovranno essere sottoposte a valutazione dalla stessa Regione per la V.I.A. e la V.I.,

Vista la nota in data 11 novembre 2009 con la quale la Soc. Italmin Exploration s.r.l. ha preso l'impegno di non svolgere lavori di ricerca sul territorio del Comune di Luogosano,

Vista la delibera n. 549 del 9 luglio 2010 della Giunta della Regione Campania con la quale è stata espressa l'intesa al conferimento del permesso di ricerca "NUSCO", ai sensi dell'art. 3, comma 1, lettera a) dell'Accordo Stato-Regioni del 24 aprile 2001 dettando alcuni obblighi e prescrizioni;

Considerato che il programma lavori, allegato all'istanza, prevede una prima fase comprendente l'acquisto e rielaborazione di linee sismiche esistenti che non comportano l'esecuzione di lavori od opere dirette sul terreno, e una seconda fase comprendente la perforazione di un pozzo esplorativo;

Ritenuto che il permesso di ricerca possa essere conferito al fine di valorizzare per mezzo della ricerca le risorse nazionali di idrocarburi imponendo alla Società permissionaria di informare preventivamente la Soprintendenza per i Beni Archeologici per effettuare una verifica preventiva dell'interesse archeologico di rispettare le prescrizioni ed obblighi indicati nella nota prot. n. 0846490 del 13 ottobre 2008 della Regione Campania – Servizio ambiente e paesaggio – e nella delibera n. 549 del 9 luglio 2010 della Giunta della Regione Campania;

D E C R E T A:

Art. 1.

(Conferimento del permesso)

1. Ai sensi del combinato disposto dell'art. 8, comma 1, del D.P.R. 18 aprile 1994, n. 484, dell'art. 6, comma 4, della legge 9 gennaio 1991, n. 9 e dell'art. 1, comma 7, lettera n), della legge del 23 agosto 2004, n. 239, per le ragioni indicate in premessa, alla Società Italmin Exploration s.r.l. (c.f. n. 05287541006) con sede in Roma Viale Trastevere, 249 (C.a.p. 00153) è accordato per la durata di anni sei, a decorrere dalla data del presente decreto, il permesso di ricerca di idrocarburi liquidi e gassosi convenzionalmente denominato "NUSCO" in territorio delle province di Avellino e Benevento.

2. Il permesso è accordato senza pregiudizio degli eventuali diritti dei terzi.

Art. 2

(Area di ricerca)

1. La zona del terreno entro la quale la Società permissionaria eseguirà la ricerca, secondo il programma dei lavori nelle premesse citato e che con il presente decreto s'intende approvato, è delimitata, sul piano topografico alla scala 1: 100.000 allegato al presente decreto, con linea continua di colore nero passante per i venti vertici, le cui coordinate geografiche, rilevate graficamente sul piano stesso, sono riportate nella tabella allegata al presente decreto.

2. L'estensione del permesso è di kmq 69,85 (sessantanovevirgolaottantacinque), come risulta da esatta misurazione effettuata analiticamente con l'impiego del calcolatore elettronico.

Art. 3

(Prescrizioni per l'esecuzione dei lavori)

1. Il permesso è accordato alle condizioni stabilite nel disciplinare tipo approvato con il D.M. 26 aprile 2010.

2. La Società permissionaria dovrà attivare, per le ragioni indicate in premessa, le procedure necessarie alla dichiarazione di pubblica utilità e di eventuale variante urbanistica, quando sarà in grado di presentare un dettagliato progetto operativo contenente l'esatta localizzazione delle opere e degli impianti.

3. La Società permissionaria è tenuta ad osservare le eventuali ulteriori prescrizioni che potranno essere impartite dalla Direzione generale per le risorse minerarie ed energetiche - Ufficio nazionale minerario per gli idrocarburi e georisorse (U.N.M.I.G.) - Divisione I e la competente Div. IV - Sezione UNMIG di Napoli.

4. Le attività dovranno essere condotte nel rispetto della normativa vigente, in particolare delle norme sulla sicurezza e salute nei luoghi di lavoro.

5. La Società permissionaria è altresì tenuta, nel corso dello svolgimento della attività di ricerca, ad osservare tutte le prescrizioni, indicazioni e condizioni indicate in premessa e in particolare di informare preventivamente la Soprintendenza per i Beni Archeologici per effettuare una verifica preventiva dell'interesse archeologico e di rispettare le prescrizioni ed obblighi indicati nella nota prot. n. 0846490 del 13 ottobre 2008 della Regione Campania – Servizio ambiente e paesaggio – e nella delibera n. 549 del 9 luglio 2010 della Giunta della Regione Campania che sono parte integrante del presente decreto.

Art. 4

(Canoni)

A decorrere dalla data di pubblicazione del presente decreto il titolare del permesso è tenuto a corrispondere allo Stato il canone annuo anticipato di € 5,16 per kmq di superficie, ai sensi dell'art. 18 del D. Lgs. 25 novembre 1996, n. 625, aggiornato secondo l'indice ISTAT per gli anni seguenti.

Art. 5
(Obblighi)

1. La Società permissionaria è tenuta ad iniziare i lavori della prima fase nell'area del permesso entro dodici mesi dalla prima nel tempo delle date di consegna e di pubblicazione nel *Bollettino Ufficiale degli Idrocarburi e della Geotermia* del presente decreto ed i lavori di perforazione entro trentasei mesi dalla stessa data, fermo restando quanto previsto all'art. 3 e previa acquisizione della verifica di compatibilità ambientale.

2. All'interno dei perimetri delle aree naturali protette di cui all'art. 2 della legge 6 dicembre 1991, n. 394, la Società permissionaria dovrà svolgere le operazioni di ricerca nel rispetto dei limiti e delle modalità previste dal Regolamento, dal Piano o dal provvedimento di salvaguardia che disciplina le attività nell'area interessata.

In tali casi l'inizio delle operazioni di ricerca sarà subordinato al rilascio di preventivo nulla osta da parte dell'organismo preposto alla gestione dell'area naturale interessata o, in sua assenza, da parte delle autorità competenti indicate dal provvedimento di salvaguardia.

Art. 6
(Pubblicazione e consegna)

1. Il presente decreto sarà pubblicato nel Bollettino Ufficiale degli Idrocarburi e della Geotermia e consegnato alla Società Italmis Exploration s.r.l. tramite l'Agenzia del Demanio Filiale Campania .

2. Contro il presente provvedimento è ammesso ricorso giurisdizionale avanti al Tribunale Amministrativo Regionale Lazio, sede di Roma, secondo le modalità di cui alla legge 6 dicembre 1971, n. 1034, ovvero ricorso Straordinario al Capo dello Stato, ai sensi del Decreto del Presidente della Repubblica 25.11.1971, n. 1199, rispettivamente entro 60 e 120 giorni dalla data della notificazione o della comunicazione dell'atto impugnato o da quando l'interessato ne abbia avuto piena conoscenza.

Roma, 21 ottobre 2010

Il Direttore generale: TERLIZZESE

Allegato al D.M. 21 ottobre 2010 relativo al permesso di ricerca «TORRENTE ALVO».

- Coordinate geografiche dei vertici:

Vertice	Longitudine W Monte Mario	Latitudine N
a	2°30'	41°06'
b	2°43'	41°06'
c	2°43'	41°05'
d	2°45'	41°05'
e	2°45'	41°04'
f	2°48'	41°04'
g	2°48'	41°03'
h	2°49'	41°03'
i	2°49'	41°02'
l	2°50'	41°02'
m	2°50'	40°53'
n	2°46'	40°53'
o	2°46'	40°49'
p	2°41'	40°49'
q	2°41'	40°50'
r	2°37'	40°50'
s	2°37'	40°52'
t	2°35'	40°52'
u	2°35'	40°55'
v	2°30'	40°55'

Superficie richiesta: km² 698,50.

DECRETI RELATIVI ALLA TITOLARITÀ

NUMERO DI PUBBLICAZIONE: 187.

DECRETO MINISTERIALE 20 ottobre 2010.

Trasferimento, alla Società Apennine Energy S.r.l., delle quote di titolarità della Società Petren-S.r.l. relative al permesso di ricerca «MONTELURO» e contestuale nomina della Società Apennine Energy S.r.l. a rappresentante unica.

IL DIRETTORE GENERALE PER LE RISORSE MINERARIE ED ENERGETICHE

Vista la legge 11 gennaio 1957, n. 6 e successive modifiche ed integrazioni, recante *"Ricerca e coltivazione degli idrocarburi liquidi e gassosi"*;

Vista la legge 21 luglio 1967, n. 613 e successive modifiche ed integrazioni, recante *"Ricerca e coltivazione degli idrocarburi liquidi e gassosi nel mare territoriale e nella piattaforma continentale e modificazioni alla legge 11 gennaio 1957, n. 6 sulla Ricerca e coltivazione degli idrocarburi liquidi e gassosi"*;

Vista la legge 9 gennaio 1991, n. 9 e successive modifiche ed integrazioni, recante *"Norme per l'attuazione del nuovo Piano energetico nazionale: aspetti istituzionali, centrali idroelettriche ed elettrodotti, idrocarburi e geotermia, autoproduzione e disposizioni fiscali"*;

Visto il decreto del Presidente della Repubblica 18 aprile 1994, n. 484, recante *"Disciplina dei procedimenti di conferimento dei permessi di prospezione o ricerca e di concessione di coltivazione di idrocarburi in terraferma e in mare"*;

Visto il decreto legislativo 25 novembre 1996, n. 625 e successive modifiche ed integrazioni, recante *"Attuazione della direttiva 94/22/CEE, relativa alle condizioni di rilascio e di esercizio delle autorizzazioni alla prospezione, ricerca e coltivazione di idrocarburi"*;

Visto il decreto del Presidente della Repubblica 28 novembre 2008, n. 197, recante il *"Regolamento di organizzazione del Ministero dello sviluppo economico"*;

Visto il D.M. 26 aprile 2010, *"Approvazione disciplinare tipo per i permessi di prospezione e ricerca e per le concessioni di coltivazione di idrocarburi liquidi e gassosi nel mare territoriale e nella piattaforma continentale"*;

Visto il D.M. 15 luglio 2009 con il quale alla Società Petren S.r.l. è stato accordato, per la durata di anni sei, il permesso di ricerca di idrocarburi liquidi e gassosi denominato convenzionalmente «MONTELURO» di 364,86 kmq, in territorio delle province di Pesaro-Urbino e Rimini;

Vista l'istanza presentata in data 7 giugno 2010, con la quale la Società Petren-S.r.l. ha chiesto di poter trasferire alla Società Apennine Energy-S.r.l. la quota del 95% della titolarità del permesso in questione e la qualifica di rappresentante unico delle contitolari;

Vista la nota ministeriale n. 0010463 del 23 giugno 2010 con la quale è stato preventivamente autorizzato il predetto trasferimento;

Visto l'atto di cessione mediante scrittura privata, autenticata nelle firme in ultimo in data 20 settembre 2010 dal Dott. Pietro Sormani notaio in Milano, rep. n. 377335, registrato presso l'Agenzia delle Entrate di Milano 1 al n. 5149/1T in data 21 settembre 2010.

D E C R E T A

Art. 1

(Titolarietà del permesso)

1. Ai sensi del combinato disposto dell'art. 18 della legge 21 luglio 1967, n. 613 e dell'art. 11, comma 3, del D.Lgs. 25 novembre 1996, n. 625 a decorrere dal 21 settembre 2010 la quota del 95% della titolarità del permesso di ricerca di idrocarburi liquidi e gassosi denominato «MONTELURO», in territorio delle province di Pesaro-Urbino e Rimini è trasferita ed intestata dalla Società PETREN S.r.l. (c.f. n. 11964380155) con sede in Milano, via Monte Rosa, 60 (C.a.p. 20100) alla Società APENNINE ENERGY S.r.l. (c.f. n. 01348720358) con sede legale in Roma, Via Alberico II, 31 (C.a.p. 00193)

2. Le quote di partecipazione al permesso sono pertanto così stabilite:

- Apennine Energy-S.r.l.: 95%;
- Petren-S.r.l. 5%.

3. Rappresentante unica è nominata Apennine Energy-S.r.l..

Art. 2
(Obblighi delle permissionarie)

1. Le Società contitolari sono tenute ad osservare tutti gli obblighi stabiliti con il D.M. 15 luglio 2009 nelle premesse citate, i quali si intendono qui integralmente trascritti.

Art. 3
(Garanzie)

1. Il trasferimento di quote di cui al presente decreto non pregiudica gli eventuali diritti dei terzi.

Art. 4
(Pubblicazione e consegna)

1. Il presente decreto è pubblicato nel Bollettino Ufficiale degli Idrocarburi e delle Georisorse e consegnato alla Società Apennine Energy S.r.l. tramite l'Agenzia del Demanio FOiliale Marche.

2. Contro il presente provvedimento è ammesso ricorso giurisdizionale avanti al Tribunale Amministrativo Regionale Lazio, sede di Roma, secondo le modalità di cui alla legge 6 dicembre 1971, n. 1034, ovvero ricorso Straordinario al Capo dello Stato, ai sensi del Decreto del Presidente della Repubblica 24.11.1971, n. 1199, rispettivamente entro 60 e 120 giorni dalla data della notificazione o della comunicazione dell'atto impugnato o da quando l'interessato ne abbia avuto piena conoscenza.

Roma, 20 ottobre 2010

Il Direttore generale: TERLIZZESE

NUMERO DI PUBBLICAZIONE: 188.

DECRETO MINISTERIALE 20 ottobre 2010.

Trasferimento, alla Società Petroceltic Italia S.r.l., delle quote di titolarità della Società Eni S.p.A. relative al permesso di ricerca «VERCELLI».

IL DIRETTORE GENERALE PER LE RISORSE MINERARIE ED ENERGETICHE

Vista la legge 11 gennaio 1957, n. 6 e successive modifiche ed integrazioni, recante "*Ricerca e coltivazione degli idrocarburi liquidi e gassosi*";

Vista la legge 21 luglio 1967, n. 613 e successive modifiche ed integrazioni, recante "*Ricerca e coltivazione degli idrocarburi liquidi e gassosi nel mare territoriale e nella piattaforma continentale e modificazioni alla legge 11 gennaio 1957, n. 6 sulla Ricerca e coltivazione degli idrocarburi liquidi e gassosi*";

Vista la legge 8 agosto 1985, n. 431 e successive modifiche ed integrazioni, recante "*Disposizioni urgenti per la tutela delle zone di particolare interesse ambientale*";

Vista la legge 8 luglio 1986, n. 349 e successive modifiche ed integrazioni, recante "*Istituzione del Ministero dell'ambiente e norme in materia di danno ambientale*";

Vista la legge 9 gennaio 1991, n. 9 e successive modifiche ed integrazioni, recante "*Norme per l'attuazione del nuovo Piano energetico nazionale: aspetti istituzionali, centrali idroelettriche ed elettrodotti, idrocarburi e geotermia, autoproduzione e disposizioni fiscali*";

Vista la legge 6 dicembre 1991, n. 349 e successive modifiche ed integrazioni, recante "*Legge quadro sulle aree protette*";

Visto il decreto del Presidente della Repubblica 18 aprile 1994, n. 484, recante "*Disciplina dei procedimenti di conferimento dei permessi di prospezione o ricerca e di concessione di coltivazione di idrocarburi in terraferma e in mare*";

Visto il decreto legislativo 25 novembre 1996, n. 624 e successive modifiche ed integrazioni, recante "*Attuazione della direttiva 92/91/CEE relativa alla sicurezza e salute dei lavoratori nelle industrie estrattive per trivellazione e della direttiva 92/104/CEE relativa alla sicurezza e salute dei lavoratori nelle industrie estrattive a cielo aperto e sotterranee*";

Visto il decreto legislativo 25 novembre 1996, n. 625 e successive modifiche ed integrazioni, recante "*Attuazione della direttiva 94/22/CEE, relativa alle condizioni di rilascio e di esercizio delle autorizzazioni alla prospezione, ricerca e coltivazione di idrocarburi*";

Vista la legge 20 agosto 2004, n. 239 e successive modifiche ed integrazioni, recante "*Riordino del settore energetico, nonché delega al governo per il riassetto delle disposizioni vigenti in materia di energia*";

Visto il decreto legislativo 3 aprile 2006 n. 152 e successive modifiche ed integrazioni, recante "Norme in materia ambientale";

Visto il decreto del Presidente della Repubblica 28 novembre 2008, n. 197, recante il "Regolamento di organizzazione del Ministero dello sviluppo economico";

Visto il D.M. 26 aprile 2010, "Disciplinare tipo per i permessi di prospezione e ricerca e per le concessioni di coltivazione di idrocarburi liquidi e gassosi nel mare territoriale e nella piattaforma continentale";

Visto il D.M. 10 luglio 2002 con il quale alle Società British Gas International B.V. Filiale Italiana e Total Fina Elf Italia - S.p.A. è stato accordato, per la durata di anni sei, il permesso di ricerca di idrocarburi liquidi e gassosi denominato convenzionalmente «VERCELLI» di 717,89 kmq, in territorio delle province di Alessandria, Novara, Vercelli e Pavia;

Visti i DD.MM. 16 aprile 2003, 30 giugno 2005, 28 febbraio 2008, con i quali la titolarità del permesso di ricerca di idrocarburi liquidi e gassosi *de quo* è stata intestata, in ultimo, alle Società Petroceltic Italia S.r.l. ed ENI S.p.A.;

Visto il D.M. 1° settembre 2009, con il quale la vigenza del permesso in questione è stata prorogata sino al 10 luglio 2011, previa riduzione dell'area a kmq 536.70;

Visto l'atto pervenuto in data 10 settembre 2010, con il quale la Società ENI S.p.A. ha dichiarato di ritirarsi dalla titolarità del permesso in questione e contestualmente la Società Petroceltic Italia S.r.l. ha dichiarato di assumere a proprio carico la quota rimasta libera;

D E C R E T A

Art. 1

(Titolarietà del permesso)

1. Ai sensi del combinato disposto dell'art. 18 della legge 21 luglio 1967, n. 613 e dell'art. 11, comma 3, del D.Lgs. 25 novembre 1996, n. 625 a decorrere dal 10 settembre 2010 la quota del 50% della titolarità del permesso di ricerca di idrocarburi liquidi e gassosi denominato «VERCELLI» in territorio delle province di Alessandria, Novara, Vercelli e Pavia, già attribuita alla Società ENI-S.p.A. (c.f. n. 00484960588) con sede legale in Roma, Piazzale E. Mattei, 1 (C.a.p. 00144), Direzione ed uffici in San Donato Milanese, Via Emilia, 1 (C.a.p. 20097) è assunta dalla Società PETROCELTIC ITALIA-S.r.l. (c.f. 08662141004) con sede legale in Roma, Via Paola n. 24 int. 7 (C.a.p. 00186), che diviene di fatto unica titolare.

Art. 2

(Obblighi delle permissionarie)

1. Le Società contitolari sono tenute ad osservare tutti gli obblighi stabiliti con i DD.MM. 10 luglio 2002 e 1° settembre 2009 nelle premesse citati, i quali si intendono qui integralmente trascritti.

Art. 3

(Garanzie)

1. L'assunzione di quota di cui al presente decreto non pregiudica gli eventuali diritti dei terzi.

Art. 4

(Pubblicazione e consegna)

1. Il presente decreto è pubblicato nel Bollettino Ufficiale degli Idrocarburi e della Geotermia e consegnato alla Società Petroceltic Italia S.p.A. tramite l'Agenzia del Demanio filiale Piemonte.

2. Contro il presente provvedimento è ammesso ricorso giurisdizionale avanti al Tribunale Amministrativo Regionale Lazio, sede di Roma, secondo le modalità di cui alla legge 6 dicembre 1971, n. 1034, ovvero ricorso Straordinario al Capo dello Stato, ai sensi del Decreto del Presidente della Repubblica 24.11.1971, n. 1199, rispettivamente entro 60 e 120 giorni dalla data della notificazione o della comunicazione dell'atto impugnato o da quando l'interessato ne abbia avuto piena conoscenza.

Roma, 20 ottobre 2010

Il Direttore generale: TERLIZZESE

DECRETI DI ACCETTAZIONE DELLA RINUNCIA

NUMERO DI PUBBLICAZIONE: 189.

DECRETO MINISTERIALE 20 ottobre 2010.

Accettazione della rinuncia al permesso di ricerca « MASSERIA GAUDELLA » da parte della Società Medoiligas Italia S.p.A.

(v. Tavola fuori testo n. 11 del B.U.I.G. Anno L - N. 4).

IL DIRETTORE GENERALE PER LE RISORSE MINERARIE ED ENERGETICHE

Vista la legge 11 gennaio 1957, n. 6 e successive modifiche ed integrazioni, recante "Ricerca e coltivazione degli idrocarburi liquidi e gassosi";

Vista la legge 21 luglio 1967, n. 613 e successive modifiche ed integrazioni, recante "Ricerca e coltivazione degli idrocarburi liquidi e gassosi nel mare territoriale e nella piattaforma continentale e modificazioni alla legge 11 gennaio 1957, n. 6 sulla Ricerca e coltivazione degli idrocarburi liquidi e gassosi";

Vista la legge 9 gennaio 1991, n. 9 e successive modifiche ed integrazioni, recante "Norme per l'attuazione del nuovo Piano energetico nazionale: aspetti istituzionali, centrali idroelettriche ed elettrodotti, idrocarburi e geotermia, autoproduzione e disposizioni fiscali";

Visto il decreto del Presidente della Repubblica 18 aprile 1994, n. 484, recante "Disciplina dei procedimenti di conferimento dei permessi di prospezione o ricerca e di concessione di coltivazione di idrocarburi in terraferma e in mare";

Visto il decreto legislativo 25 novembre 1996, n. 625 e successive modifiche ed integrazioni, recante "Attuazione della direttiva 94/22/CEE, relativa alle condizioni di rilascio e di esercizio delle autorizzazioni alla prospezione, ricerca e coltivazione di idrocarburi";

Visto il decreto del Presidente della Repubblica 28 novembre 2008, n. 197, recante il "Regolamento di organizzazione del Ministero dello sviluppo economico";

Visto il D.M. 26 aprile 2010, "Approvazione disciplinare tipo per i permessi di prospezione e ricerca e per le concessioni di coltivazione di idrocarburi liquidi e gassosi nel mare territoriale e nella piattaforma continentale";

Visto il D.M. 27 marzo 2006, con il quale alla Società Intergas Più S.p.A. è stato accordato, per la durata di anni sei, il permesso di ricerca di idrocarburi liquidi e gassosi denominato convenzionalmente «MASSERIA GAUDELLA» in territorio della provincia di Matera;

Visto il D.M. 16 aprile 2008, con il quale la titolarità del permesso in parola è stata intestata alla Società Medoiligas Italia-S.p.A.;

Vista l'istanza pervenuta il 3 febbraio 2010, con la quale la Società permissionaria ha presentato istanza di rinuncia al permesso in parola;

Vista la nota protocollo n. 4995 in data 8 ottobre 2010 dell'U.N.M.I.G. Div. IV, Sezione di Napoli, con la quale è stato espresso il nulla osta all'accettazione della rinuncia;

D E C R E T A

Art. 1.
(Rinuncia)

1. Ai sensi dell'Art. 11, comma 1, della legge n. 6 dell'11 gennaio 1957 è accettata, a decorrere dalla data del presente decreto, la rinuncia della Società MEDOILGAS ITALIA S.p.A. (c.f. n. 08344911006), con sede in Roma, Via Orazio, 30 (C.a.p. 00193) al permesso di ricerca «MASSERIA GAUDELLA» dell'estensione di kmq 154,21 in territorio della provincia di Matera.

Art. 2.
(Pubblicazione e consegna)

1. Il presente decreto sarà pubblicato nel *Bollettino Ufficiale degli Idrocarburi e delle Georisorse* e consegnato alla Società permissionaria tramite l'Agenzia del Demanio Filiale Basilicata.

2. Contro il presente provvedimento è ammesso ricorso giurisdizionale avanti al Tribunale Amministrativo Regionale Lazio, sede di Roma, secondo le modalità di cui alla legge 6 dicembre 1971, n. 1034, ovvero ricorso Straordinario al Capo dello Stato, ai sensi del Decreto del Presidente della Repubblica 24 novembre 1971, n. 1199, rispettivamente entro 60 e 120 giorni dalla data della notificazione o della comunicazione dell'atto impugnato o da quando l'interessato ne abbia avuto piena conoscenza.

Roma, 20 ottobre 2010

Il Direttore generale: TERLIZZESE

LEGGI E DECRETI, DISPOSIZIONI E COMUNICATI

LEGGI E DECRETI

NUMERO DI PUBBLICAZIONE: 190.

DECRETO DIRETTORIALE 19 novembre 2010.

Integrazioni e modifiche al Decreto Direttoriale 12 aprile 2010 recante approvazione dell'elenco degli esplosivi, degli accessori detonanti e dei mezzi di accensione riconosciuti idonei all'impiego nelle attività estrattive, per l'anno 2010.

IL DIRETTORE GENERALE DELLE RISORSE MINERARIE ED ENERGETICHE

Visto il decreto del Presidente della Repubblica 9 aprile 1959, n. 128, recante norme di polizia delle miniere e delle cave, in particolare il titolo VIII – Esplosivi, articoli da 297 a 303;

Visto il decreto del Ministro dell'industria, del commercio e dell'artigianato 21 aprile 1979, recante norme per il rilascio dell'idoneità di prodotti esplodenti ed accessori di tiro all'impiego estrattivo, ai sensi dell'articolo 687 del decreto del Presidente della Repubblica 9 aprile 1959, n. 128, modificato con decreti ministeriali 21 febbraio 1996 e 23 giugno 1997;

Visto l'articolo 32, comma 1, della legge 12 dicembre 2002, n. 273, recante misure per favorire l'iniziativa privata e lo sviluppo della concorrenza, ai sensi del quale l'iscrizione all'elenco dei prodotti esplodenti riconosciuti idonei all'impiego nelle attività estrattive avviene a seguito del versamento di un canone annuo;

Visto il decreto direttoriale 12 aprile 2010, pubblicato sulla Gazzetta Ufficiale della Repubblica italiana n. 100 del 30 aprile 2010, recante approvazione dell'elenco degli esplosivi, degli accessori detonanti e dei mezzi di accensione riconosciuti idonei all'impiego nelle attività estrattive, per l'anno 2010 (di seguito: decreto direttoriale 12 aprile 2010);

Vista l'istanza della società PRAVISANI S.p.A. intesa ad ottenere il riconoscimento di idoneità all'impiego nelle attività estrattive del prodotto esplodente denominato LAMBREX 2 fabbricato dalla società AUSTIN POWDER GmbH - Austria, di cui alla seguente tabella 1;

Visto che la società PRAVISANI S.p.A. ha trasmesso, per detto prodotto, la documentazione attestante l'avvenuta esecuzione delle prove da parte dell'organismo notificato tedesco BAM per l'attribuzione del titolo CE del tipo previsto dalla direttiva comunitaria 93/15/CEE;

Visto il versamento di 50,00 euro effettuato dalla società PRAVISANI S.p.A. mediante conto corrente postale in data 29.10.2010, per l'iscrizione nell'elenco degli esplosivi, degli accessori detonanti e dei mezzi di accensione riconosciuti idonei all'impiego nelle attività estrattive, per l'anno 2010, del prodotto esplodente di cui alla seguente tabella 1;

Ritenuta opportuna l'emanazione di un provvedimento che integri e modifichi il decreto direttoriale 12 aprile 2010 e successive modifiche e integrazioni;

DECRETA

Art. 1

(Prodotto intestato alla PRAVISANI S.p.A.)

1. Il prodotto di cui alla successiva tabella 1, fabbricato dalla società AUSTIN POWDER GmbH - Austria (codice società: DNA) ed intestato alla società PRAVISANI S.p.A. (codice società: PRA), è riconosciuto idoneo all'impiego nelle attività estrattive.

2. Il prodotto di cui al comma 1 è iscritto nell'elenco degli esplosivi, degli accessori detonanti e dei mezzi di accensione riconosciuti idonei all'impiego nelle attività estrattive, nelle sezioni e con il codice del Ministero dello sviluppo economico (MAP) indicato nella seguente tabella:

TABELLA 1

Denominazione	Codice MAP	Produttore/Importatore/Rappresentante autorizzato
LAMBREX 2	1Ab 0277	DNA (import. PRA)

Art. 2
(Disposizioni finali)

1. Il presente decreto verrà pubblicato nella Gazzetta Ufficiale della Repubblica italiana ed entrerà in vigore il giorno successivo alla data di pubblicazione.

Roma, 19 novembre 2010

Il Direttore generale: TERLIZZESE

COMUNICATI

NUMERO DI PUBBLICAZIONE: 191.

COMUNICATO MINISTERIALE 22 Ottobre 2010.

Comunicato relativo all'emissione di pareri afferenti la realizzazione di impianti di produzione di energia elettrica da fonti rinnovabili e di linee elettriche.

A parziale modifica ed integrazione del Comunicato Ministeriale 22 aprile 2010 relativo alle richieste di parere per la costruzione di impianti di produzione di energia elettrica da fonti rinnovabili (eolico, fotovoltaico, biomasse, ecc.), inoltrate nell'ambito del procedimento unico di cui all'art. 12 del D. Lgs. n. 387 del 29 dicembre 2003, e di linee elettriche.

Si precisa che l'ambito di competenza di quest'Ufficio è circoscritto alla verifica della interferenza dei suddetti impianti con titoli minerari per ricerca o coltivazione di idrocarburi e relative attività, ai sensi del disposto ex art. 120 del "Testo unico delle disposizioni di legge sulle acque e impianti elettrici" n. 1775 dell' 11 dicembre 1933.

Tenuto conto che quest'Ufficio continua a ricevere numerose richieste di nulla osta, fermo restando il termine massimo di evasione non superiore a 60 giorni, al fine di uniformare, semplificare e ridurre i tempi dell'iter per il rilascio di detto parere, coerentemente con le vigenti norme in materia di dematerializzazione del procedimento amministrativo, è stata implementata una procedura che consente ai soggetti richiedenti di compilare un modello di richiesta sul sito: <http://unmig.sviluppoeconomico.gov.it/unmig/rinnovabili/rinnovabili.asp>.

I richiedenti sono tenuti a trasmettere a questo Ufficio, UNICAMENTE il modello di richiesta generato automaticamente al termine della procedura, senza allegare altra documentazione in quanto tutte le informazioni necessarie all'espletamento della pratica sono contenute nel modello stesso. La spedizione del modello potrà essere effettuata sia in formato elettronico mediante l'utilizzo della posta elettronica certificata, da recapitare alla casella PEC di questa Divisione I ene.rme.div1@pec.sviluppoeconomico.gov.it (previa apposizione della firma digitale per richieste formulate direttamente dalle Società), sia tramite posta ordinaria all'indirizzo prestampato sul modello di richiesta, previa apposizione di timbro e firma.

La richiesta sarà VALIDATA da questo Ufficio solo al momento della ricezione della copia elettronica o cartacea del documento generato on-line. Sarà cura dello scrivente Ufficio effettuare una verifica sulla interferenza del progetto con le aree interessate da titoli minerari, procedendo direttamente al rilascio del nulla osta o prevedendo l'interessamento ove necessario delle Sezioni UNMIG di Bologna, Roma e Napoli, in relazione all'ambito giurisdizionale di competenza, qualora il progetto ricadesse nell'ambito di un titolo minerario vigente, per le verifiche di dettaglio e il rilascio del prescritto parere.

Dal 1 novembre 2010 saranno accettate esclusivamente richieste di nulla osta effettuate con la suddetta procedura.

Si evidenzia che per gli impianti integrati in una struttura esistente già connessa con la rete elettrica (ad esempio un impianto fotovoltaico da ubicare sul tetto di un fabbricato esistente già allacciato elettricamente) non è richiesto il nulla osta.

Si segnala infine che nell'ambito territoriale della Regione Sicilia, l'attività di ricerca e coltivazione degli idrocarburi ricade sotto il controllo dell'Ufficio Regionale per gli Idrocarburi e la Geotermia (URIG), pertanto, nel caso in cui il progetto ricadesse in tale ambito, le richieste non dovranno essere inviate a quest'Ufficio ma direttamente al sopracitato URIG.

Roma 22 ottobre 2010

Il direttore dell'UNMIG: MARTINI

RIEPILOGO TITOLI SCADUTI

Situazione al 31 ottobre 2010

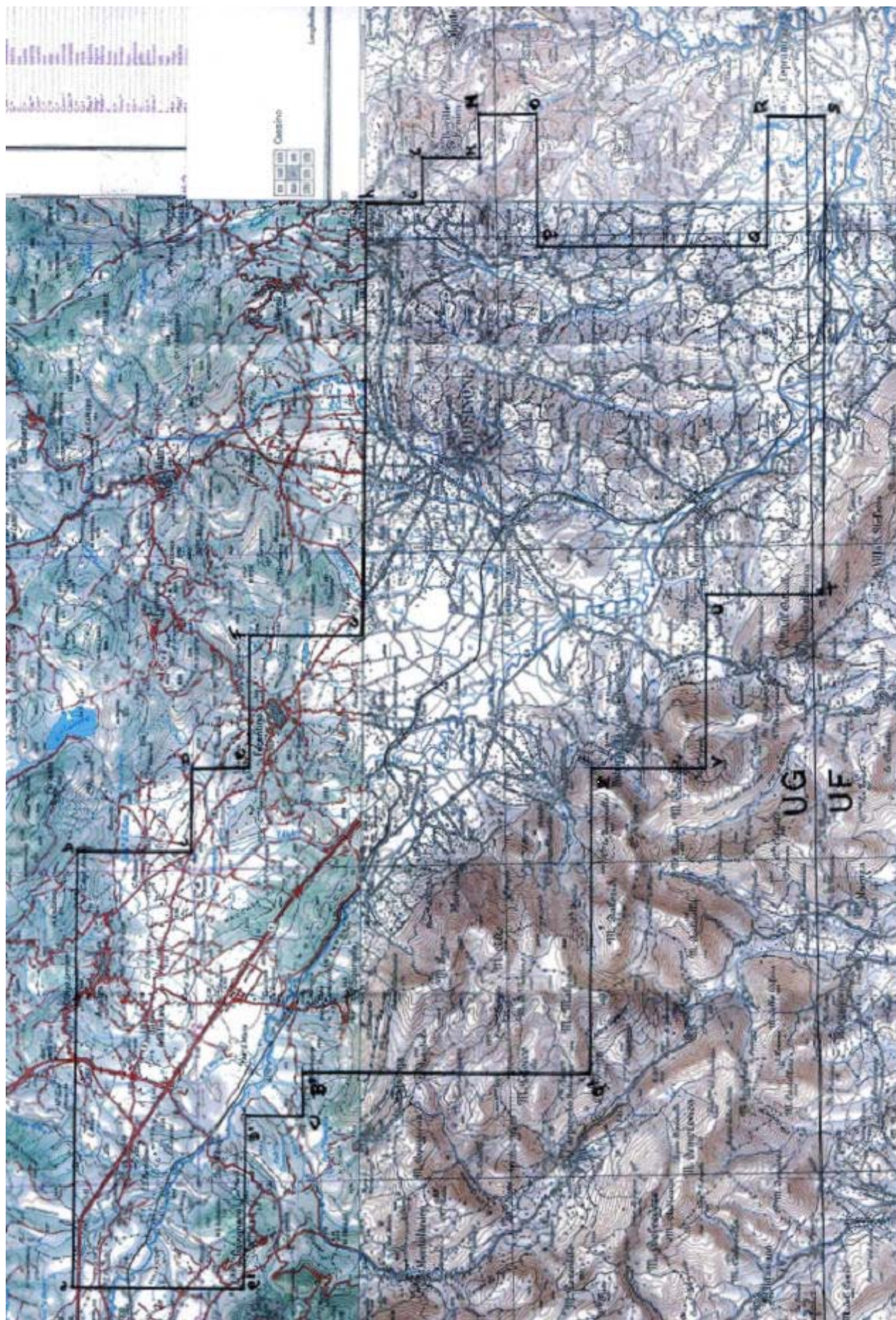
È in corso di accertamento la disponibilità dell'area dei seguenti titoli minerari:

NUMERO DI PUBBLICAZIONE: 192.

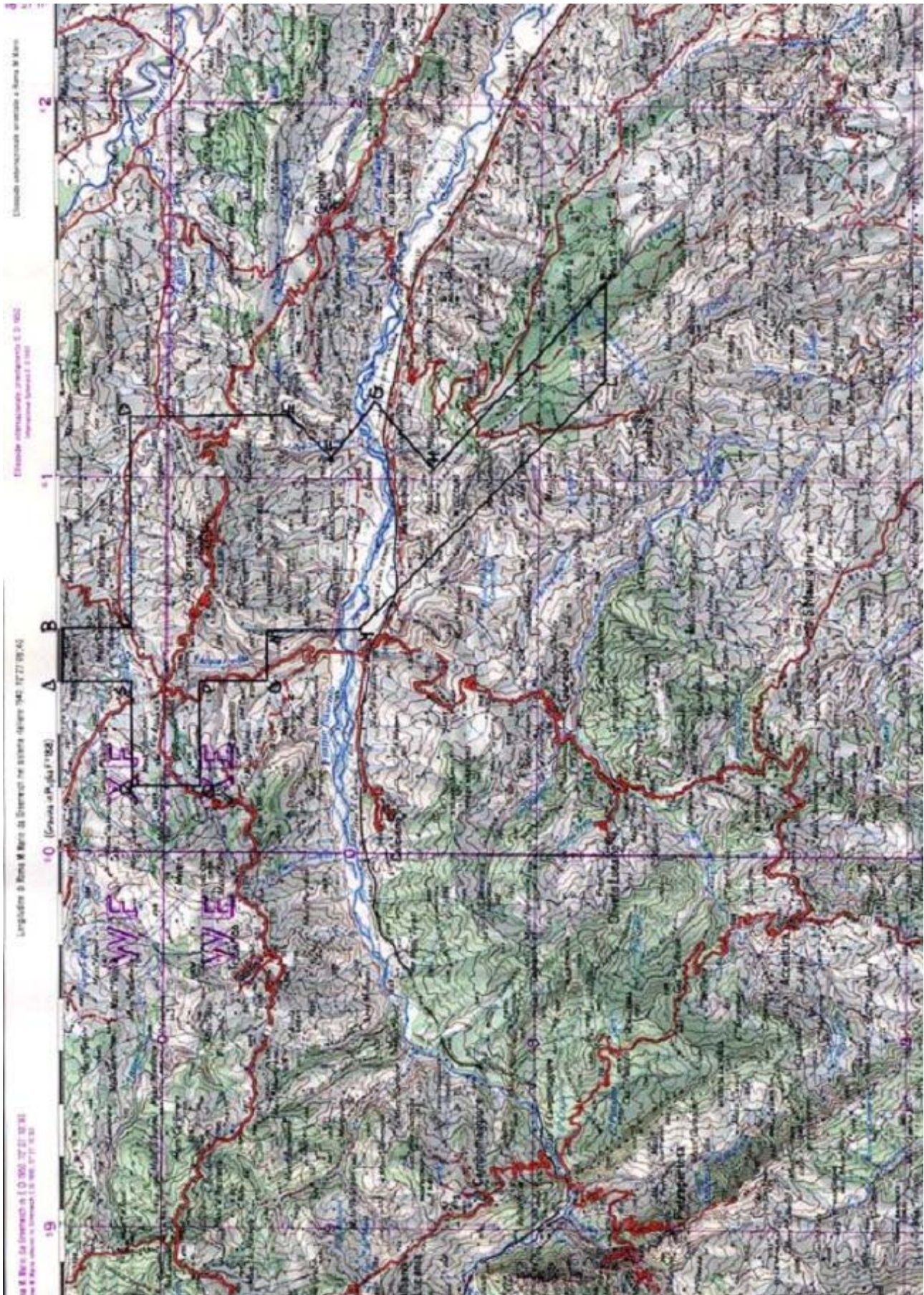
Cod. BUIG	Denominazione	Ubicazione	Superficie (Kmq)	Data scadenza
812	S. MARCO DEI CAVOTI	Benevento	347,30	23/05/2007
895	PORPORANO	Parma	68,50	01/01/2002
925	MAGLIANO	Foggia	24,53	23/09/2004
799	COLLE SANNITA	Benevento	45,21	21/07/2005
909	ROMANENGO	Bergamo, Cremona	41,09	01/01/2005
893	PIADENA	Cremona, Mantova	58,29	01/01/2005
659	B.R263.ET	Zona B	347,30	26/11/2008
665	F.R38.AG	Zona D e Zona F	747,67	30/04/2008

PIANI TOPOGRAFICI

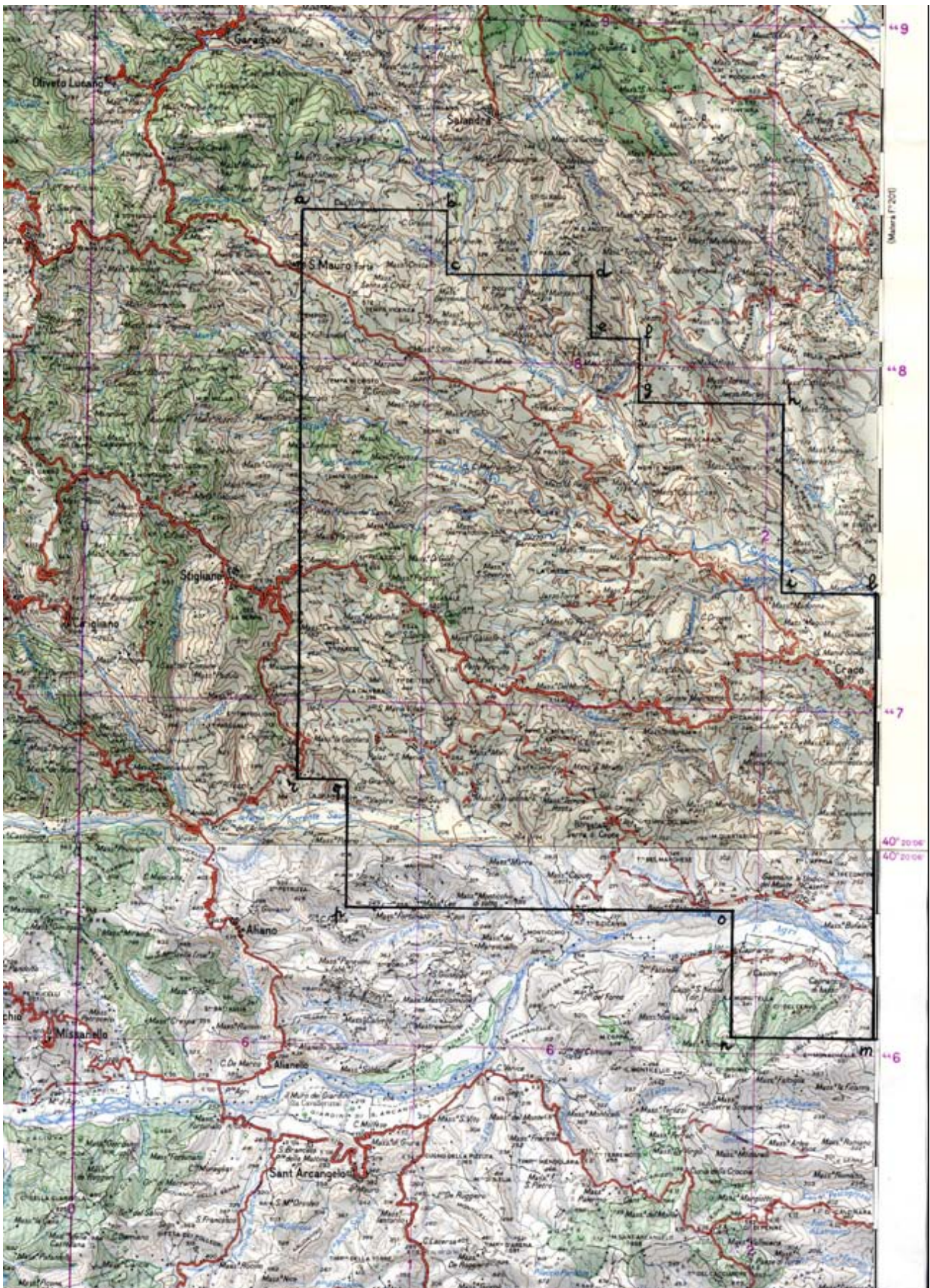
**ALLEGATI ALLE ISTANZE ED AI DECRETI PUBBLICATI
NEL PRESENTE BOLLETTINO**



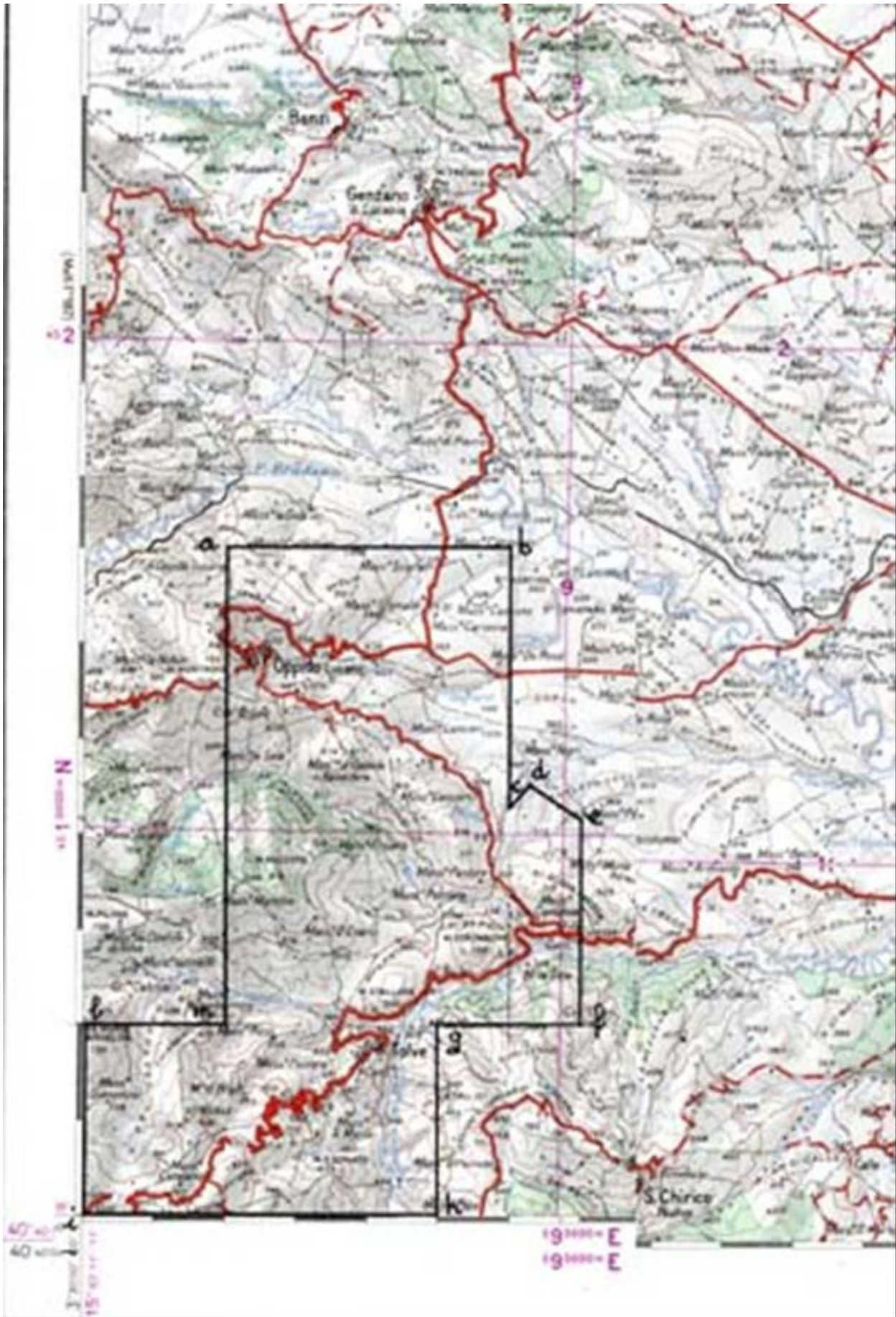
TAV. 1 – Permesso di ricerca FROSINONE



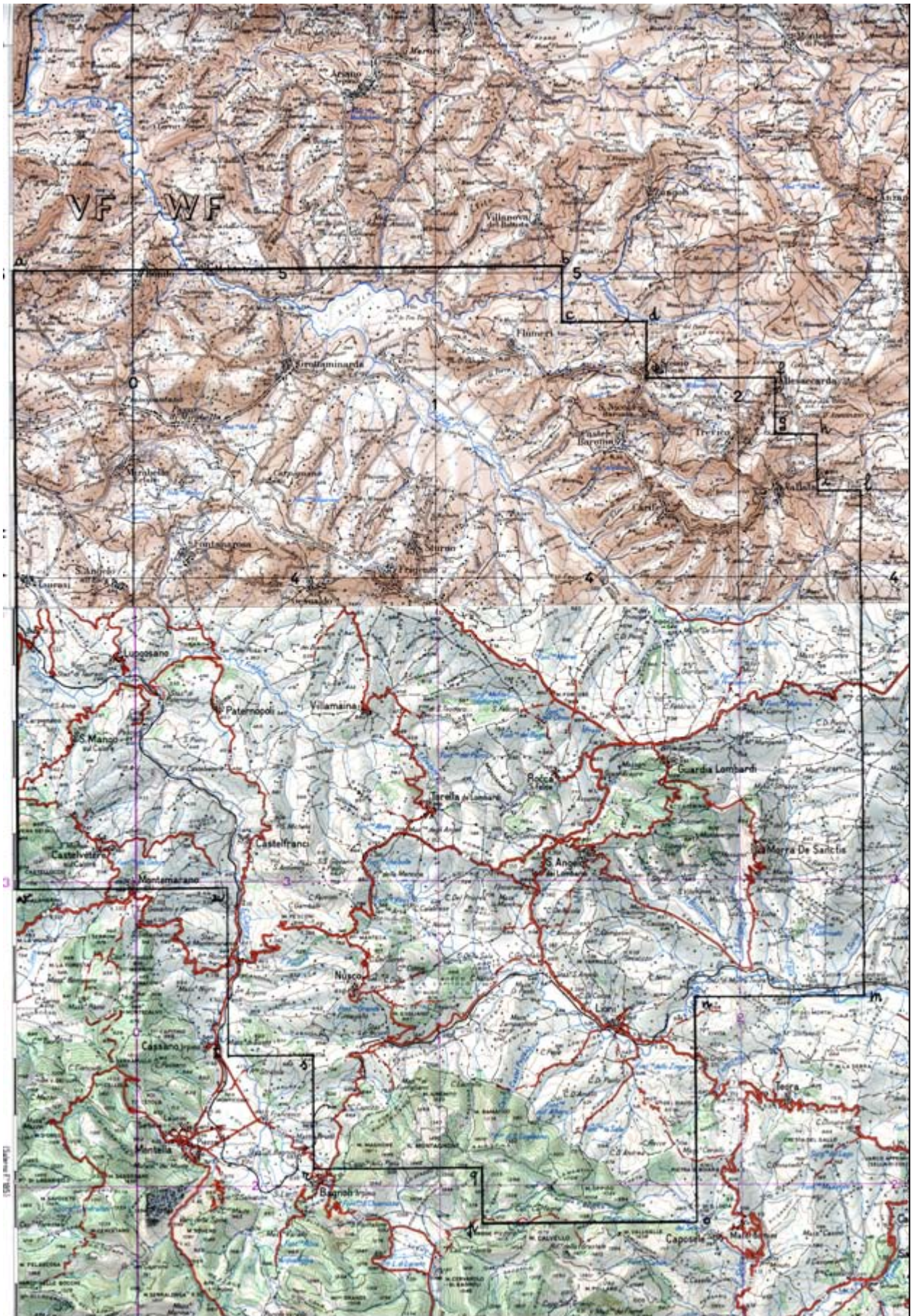
TAV. 2 – Permesso di ricerca TORRENTE ACQUAFREDDA



TAV. 3 – Permesso di ricerca MONTE NEGRO



TAV. 4 – Permesso di ricerca TORRENTE ALVO



TAV. 5 – Permesso di ricerca NUSCO

ELENCHI

ELENCO DELLE ISTANZE

L'elenco delle istanze è consultabile anche on-line sul sito web dell'UNMIG all'indirizzo:
<http://unmig.sviluppoeconomico.gov.it>

ISTANZE PER IL CONFERIMENTO DI TITOLI MINERARI - Aggiornamento 31/ottobre/2010

ISTANZE DI PERMESSO DI RICERCA IN TERRAFERMA

AGNONE

RESPONSABILE DEL PROCEDIMENTO: Aldo Roncuzzi
 BUIG: LI-9 ARRIVO: 22/08/2007 AREA: 747,4 Km² FOGLI IGM: 153-154 ABRUZZO
 RICHIEDENTI: Medoilgas Italia MOLISE

ANZI

RESPONSABILE DEL PROCEDIMENTO: Mauro Celani
 BUIG: XLIX-10 ARRIVO: 01/09/2005 AREA: 117,4 Km² FOGLI IGM: 199 BASILICATA
 RICHIEDENTI: Eni

BELFORTE

RESPONSABILE DEL PROCEDIMENTO: Fausto Ingravalle
 BUIG: XLVIII-5 ARRIVO: 01/04/2004 AREA: 510,85 Km² FOGLI IGM: 112-113 TOSCANA
 RICHIEDENTI: Heritaeq Petroleum PLC

BELGIOIOSO

RESPONSABILE DEL PROCEDIMENTO: Rita Mancuso
 BUIG: L-4 ARRIVO: 29/03/2006 AREA: 322 Km² FOGLI IGM: 59-60 EMILIA ROMAGNA
 RICHIEDENTI: Aleanna Resources LLC LOMBARDIA

BOSCO

RESPONSABILE DEL PROCEDIMENTO: Luca Venerando Giuffrida
 BUIG: XLVIII-1 ARRIVO: 13/09/2004 AREA: 9,85 Km² FOGLI IGM: 97 EMILIA ROMAGNA
 RICHIEDENTI: Consorzio Intercomunale Metanodotto

CADELBOSCO DI SOPRA

RESPONSABILE DEL PROCEDIMENTO: Mirella Pernarella
 BUIG: LII-1 ARRIVO: 27/12/2007 AREA: 512,8 Km² FOGLI IGM: 73-74-85-86 EMILIA ROMAGNA
 RICHIEDENTI: Po Vallev Operations PTY

CALCIO

RESPONSABILE DEL PROCEDIMENTO: Rita Mancuso
 BUIG: LI-6 ARRIVO: 25/05/2007 AREA: 539,4 Km² FOGLI IGM: 46-47 LOMBARDIA
 RICHIEDENTI: Columbus Energy
 Pen Gas

CAROVILLI

RESPONSABILE DEL PROCEDIMENTO: Aldo Roncuzzi
 BUIG: XLVI-4 ARRIVO: 01/03/2002 AREA: 673,2 Km² FOGLI IGM: 153 161 ABRUZZO
 RICHIEDENTI: Enel Lonqanesi Developments MOLISE

CARTABBIA

RESPONSABILE DEL PROCEDIMENTO: Mauro Celani
 BUIG: LIII-8 ARRIVO: 31/07/2009 AREA: 332,6 Km² FOGLI IGM: 31-32 LOMBARDIA
 RICHIEDENTI: Mac Oil

CASCINA ALBERTO

RESPONSABILE DEL PROCEDIMENTO: Aldo Roncuzzi
 BUIG: XLVIII-8 ARRIVO: 29/07/2004 AREA: 462,14 Km² FOGLI IGM: 31-43-44 LOMBARDIA
 RICHIEDENTI: Northern Petroleum UK PIEMONTE

CASCINETTA

RESPONSABILE DEL PROCEDIMENTO: Mauro Celani
 BUIG: LIII-7 ARRIVO: 30/06/2009 AREA: 135,6 Km² FOGLI IGM: 58 LOMBARDIA
 RICHIEDENTI: Italmin Exploration

CASONI

RESPONSABILE DEL PROCEDIMENTO: Fausto Ingravalle
 BUIG: LI-4 ARRIVO: 30/03/2007 AREA: 142,5 Km² FOGLI IGM: 128 TOSCANA
 RICHIEDENTI: Independent Energy Solutions

ISTANZE PER IL CONFERIMENTO DI TITOLI MINERARI - Aggiornamento 31/ottobre/2010

CASTELVERDE

RESPONSABILE DEL PROCEDIMENTO: Rita Mancuso
 BUIG: LI-5 ARRIVO: 11/04/2007 AREA: 542,3 Km² FOGLI IGM: 60-61 EMILIA ROMAGNA
 RICHIEDENTI: Compagnia Generale Idrocarburi LOMBARDIA

CINIGIANO

RESPONSABILE DEL PROCEDIMENTO: Fausto Ingravalle
 BUIG: XLVIII-5 ARRIVO: 01/04/2004 AREA: 303,3 Km² FOGLI IGM: 120-121-128-1 TOSCANA
 RICHIEDENTI: Heritage Petroleum PLC

CIPRESSI

RESPONSABILE DEL PROCEDIMENTO: Fausto Ingravalle
 BUIG: XLIX-12 ARRIVO: 29/11/2005 AREA: 144,43 Km² FOGLI IGM: 140-141 ABRUZZO
 RICHIEDENTI: Eni

COLFELICE

RESPONSABILE DEL PROCEDIMENTO: Aldo Roncuzzi
 BUIG: XLVII-12 ARRIVO: 26/11/2003 AREA: 623,33 Km² FOGLI IGM: 159-160 LAZIO
 RICHIEDENTI: Petrex Italia
 Vittorito Petroleum

COLLE DEI NIDI

RESPONSABILE DEL PROCEDIMENTO: Fausto Ingravalle
 BUIG: L-5 ARRIVO: 28/04/2006 AREA: 83,19 Km² FOGLI IGM: 140 ABRUZZO
 RICHIEDENTI: Gas Plus Italiana MARCHE
 Medoilgas Italia
 Petrorep Italiana

COLLE DELLA GUARDIA

RESPONSABILE DEL PROCEDIMENTO: Aldo Roncuzzi
 BUIG: LIV-4 ARRIVO: 31/03/2010 AREA: 83,87 Km² FOGLI IGM: 148-154-155 MOLISE
 RICHIEDENTI: Vega Oil
 Vittorito Petroleum

COLLE GINESTRE

RESPONSABILE DEL PROCEDIMENTO: Aldo Roncuzzi
 BUIG: L-2 ARRIVO: 31/01/2006 AREA: 77,62 Km² FOGLI IGM: 148-154 MOLISE
 RICHIEDENTI: Apennine Energy
 Compagnia Generale Idrocarburi

CORROPOLI

RESPONSABILE DEL PROCEDIMENTO: Fausto Ingravalle
 BUIG: XLVIII-1 ARRIVO: 01/10/2004 AREA: 172,3 Km² FOGLI IGM: 133-134 ABRUZZO
 RICHIEDENTI: Jkx Italia MARCHE

DARDAGNOLA

RESPONSABILE DEL PROCEDIMENTO: Luca Venerando Giuffrida
 BUIG: XLVIII-1 ARRIVO: 13/09/2004 AREA: 24,65 Km² FOGLI IGM: 97 EMILIA ROMAGNA
 RICHIEDENTI: Consorzio Intercomunale Metanodotto

FAENZA

RESPONSABILE DEL PROCEDIMENTO: Mirella Pernarella
 BUIG: L-12 ARRIVO: 21/11/2006 AREA: 246 Km² FOGLI IGM: 99 EMILIA ROMAGNA
 RICHIEDENTI: Gas Plus Italiana

FANTOZZA

RESPONSABILE DEL PROCEDIMENTO: Luca Venerando Giuffrida
 BUIG: L-8 ARRIVO: 28/07/2006 AREA: 102,3 Km² FOGLI IGM: 74 EMILIA ROMAGNA
 RICHIEDENTI: Aleanna Resources LLC

FIORENZUOLA D'ARDA

RESPONSABILE DEL PROCEDIMENTO: Luca Venerando Giuffrida
 BUIG: LII-8 ARRIVO: 31/07/2008 AREA: 535,2 Km² FOGLI IGM: 60-61-72-73 EMILIA ROMAGNA
 RICHIEDENTI: Mac Oil

FIUME PANARO

RESPONSABILE DEL PROCEDIMENTO: Mauro Celani
 BUIG: LIII-7 ARRIVO: 30/06/2009 AREA: 611,5 Km² FOGLI IGM: 86-87-97-98 EMILIA ROMAGNA
 RICHIEDENTI: Hunt Oil Company

ISTANZE PER IL CONFERIMENTO DI TITOLI MINERARI - Aggiornamento 31/ottobre/2010

FIUME RENO

RESPONSABILE DEL PROCEDIMENTO: Mauro Celani
 BUIG: LIII-7 ARRIVO: 30/06/2009 AREA: 553,2 Km² FOGLI IGM: 87-88-98-99 EMILIA ROMAGNA
 RICHIEDENTI: Hunt Oil Company

FIUME SECCHIA

RESPONSABILE DEL PROCEDIMENTO: Mauro Celani
 BUIG: LIII-7 ARRIVO: 30/06/2009 AREA: 651,2 Km² FOGLI IGM: 86-97 EMILIA ROMAGNA
 RICHIEDENTI: Hunt Oil Company

FONTE DELLA VIGNA

RESPONSABILE DEL PROCEDIMENTO: Mirella Pernarella
 BUIG: LI-4 ARRIVO: 28/03/2007 AREA: 56,1 Km² FOGLI IGM: 212-222 CALABRIA
 RICHIEDENTI: Total E&P Italia

FRUSCI

RESPONSABILE DEL PROCEDIMENTO: Mauro Celani
 BUIG: XLI-8 ARRIVO: 15/07/1997 AREA: 237,13 Km² FOGLI IGM: 187-199 BASILICATA
 RICHIEDENTI: Eni

GRATTASASSO

RESPONSABILE DEL PROCEDIMENTO: Luca Venerando Giuffrida
 BUIG: LII-3 ARRIVO: 20/02/2008 AREA: 34,09 Km² FOGLI IGM: 74 EMILIA ROMAGNA
 RICHIEDENTI: Po Vallev Operations PTY

GROTTE DEL SALICE

RESPONSABILE DEL PROCEDIMENTO: Mauro Celani
 BUIG: XLIV-3 ARRIVO: 01/02/2000 AREA: 118,14 Km² FOGLI IGM: 211 BASILICATA
 RICHIEDENTI: Shell Italia EP

IL CONVENTO

RESPONSABILE DEL PROCEDIMENTO: Rita Mancuso
 BUIG: LI-4 ARRIVO: 28/03/2007 AREA: 412,8 Km² FOGLI IGM: 155 MOLISE
 RICHIEDENTI: Apennine Energy PUGLIA
 Compagnia Generale Idrocarburi

LA CERASA

RESPONSABILE DEL PROCEDIMENTO: Mauro Celani
 BUIG: XLIX-10 ARRIVO: 01/09/2005 AREA: 75,86 Km² FOGLI IGM: 199 BASILICATA
 RICHIEDENTI: Shell Italia EP

LA RISORTA

RESPONSABILE DEL PROCEDIMENTO: Aldo Roncuzzi
 BUIG: XLIX-7 ARRIVO: 30/06/2005 AREA: 369,5 Km² FOGLI IGM: 65-77 EMILIA ROMAGNA
 RICHIEDENTI: Northsun Italia VENETO

LE SALINE

RESPONSABILE DEL PROCEDIMENTO: Fausto Ingravalle
 BUIG: L-9 ARRIVO: 31/08/2006 AREA: 616,8 Km² FOGLI IGM: 64-76 EMILIA ROMAGNA
 RICHIEDENTI: Aleanna Resources LLC VENETO

MASSERIA LA ROCCA

RESPONSABILE DEL PROCEDIMENTO: Mauro Celani
 BUIG: XLII-1 ARRIVO: 22/12/1997 AREA: 13,06 Km² FOGLI IGM: 199 BASILICATA
 RICHIEDENTI: Eni
 Medoilgas Italia
 Total E&P Italia

MASSERIA MONTAROZZO

RESPONSABILE DEL PROCEDIMENTO: Rita Mancuso
 BUIG: LI-5 ARRIVO: 27/04/2007 AREA: 154,6 Km² FOGLI IGM: 164-175 PUGLIA
 RICHIEDENTI: Veqa Oil

MELZO

RESPONSABILE DEL PROCEDIMENTO: Mauro Celani
 BUIG: LII-2 ARRIVO: 25/01/2008 AREA: 182,8 Km² FOGLI IGM: 45-46 LOMBARDIA
 RICHIEDENTI: Mac Oil

ISTANZE PER IL CONFERIMENTO DI TITOLI MINERARI - Aggiornamento 31/ottobre/2010

MONTE CAVALLO

RESPONSABILE DEL PROCEDIMENTO: Fausto Ingravalle
 BUIG: XLIX-10 ARRIVO: 01/09/2005 AREA: 211,9 Km² FOGLI IGM: 199-210 BASILICATA
 RICHIEDENTI: Shell Italia EP CAMPANIA

MONTE LI FOI

RESPONSABILE DEL PROCEDIMENTO: Luca Venerando Giuffrida
 BUIG: LII-1 ARRIVO: 31/12/2007 AREA: 140,7 Km² FOGLI IGM: 187-199 BASILICATA
 RICHIEDENTI: Eni

MONTOTTONE

RESPONSABILE DEL PROCEDIMENTO: Luca Venerando Giuffrida
 BUIG: LII-3 ARRIVO: 22/02/2008 AREA: 439,6 Km² FOGLI IGM: 124-125-132-1 MARCHE
 RICHIEDENTI: Mac Oil

MURO LUCANO

RESPONSABILE DEL PROCEDIMENTO: Mauro Celani
 BUIG: LIII-8 ARRIVO: 13/07/2009 AREA: 111,9 Km² FOGLI IGM: 186-187 BASILICATA
 RICHIEDENTI: Italmin Petroli CAMPANIA

OLIVETO LUCANO

RESPONSABILE DEL PROCEDIMENTO: Mauro Celani
 BUIG: XLII-11 ARRIVO: 08/10/1998 AREA: 188,23 Km² FOGLI IGM: 200 BASILICATA
 RICHIEDENTI: Esso Italiana
 Total E&P Italia

PALAZZO SAN GERVASIO

RESPONSABILE DEL PROCEDIMENTO: Mauro Celani
 BUIG: L-4 ARRIVO: 29/03/2006 AREA: 469,9 Km² FOGLI IGM: 187-188 BASILICATA
 RICHIEDENTI: Aleanna Resources LLC

PIGNOLA

RESPONSABILE DEL PROCEDIMENTO: Mauro Celani
 BUIG: XLIX-10 ARRIVO: 01/09/2005 AREA: 54,83 Km² FOGLI IGM: 199 BASILICATA
 RICHIEDENTI: Shell Italia EP

1 PONTE SANTO

RESPONSABILE DEL PROCEDIMENTO: Aldo Roncuzzi
 BUIG: LIV-3 ARRIVO: 28/02/2010 AREA: 90,88 Km² FOGLI IGM: 88-99 EMILIA ROMAGNA
 RICHIEDENTI: Vittorito Petroleum

PORTOMAGGIORE

RESPONSABILE DEL PROCEDIMENTO: Mirella Pernarella
 BUIG: LI-5 ARRIVO: 20/04/2007 AREA: 378,5 Km² FOGLI IGM: 76-77-88-89 EMILIA ROMAGNA
 RICHIEDENTI: Enel Lonqanesi Developments

POSTA DEL GIUDICE

RESPONSABILE DEL PROCEDIMENTO: Rita Mancuso
 BUIG: L-2 ARRIVO: 31/01/2006 AREA: 113,6 Km² FOGLI IGM: 163 PUGLIA
 RICHIEDENTI: Apennine Energy
 Compagnia Generale Idrocarburi

RONSECCO

RESPONSABILE DEL PROCEDIMENTO: Mauro Celani
 BUIG: LII-9 ARRIVO: 28/08/2008 AREA: 745,9 Km² FOGLI IGM: 43-57-69 PIEMONTE
 RICHIEDENTI: Petroceltic Italia

ROSANETO

RESPONSABILE DEL PROCEDIMENTO: Mauro Celani
 BUIG: LIII-10 ARRIVO: 14/09/2009 AREA: 56,57 Km² FOGLI IGM: 221-222 CALABRIA
 RICHIEDENTI: Eni

S. GIOVANNI TEATINO

RESPONSABILE DEL PROCEDIMENTO: Mauro Celani
 BUIG: XLIII-10 ARRIVO: 29/09/1999 AREA: 199,1 Km² FOGLI IGM: 141 147 ABRUZZO
 RICHIEDENTI: Eni

ISTANZE PER IL CONFERIMENTO DI TITOLI MINERARI - Aggiornamento 31/ottobre/2010

S. GRATO

RESPONSABILE DEL PROCEDIMENTO: Mauro Celani
 BUIG: LII-10 ARRIVO: 08/09/2008 AREA: 171,3 Km² FOGLI IGM: 46-59-60 LOMBARDIA
 RICHIEDENTI: Mac Oil

S. MARIA GORETTI

RESPONSABILE DEL PROCEDIMENTO: Mauro Celani
 BUIG: LII-11 ARRIVO: 31/10/2008 AREA: 101,3 Km² FOGLI IGM: 133-134-125 MARCHE
 RICHIEDENTI: Apennine Energy

S. VENERE

RESPONSABILE DEL PROCEDIMENTO: Fausto Ingravalle
 BUIG: L-7 ARRIVO: 22/06/2006 AREA: 73,12 Km² FOGLI IGM: 141 ABRUZZO
 RICHIEDENTI: Eni
 Gas Plus Italiana

SAN BUONO

RESPONSABILE DEL PROCEDIMENTO: Aldo Roncuzzi
 BUIG: LI-9 ARRIVO: 22/08/2007 AREA: 736,3 Km² FOGLI IGM: 147-148-153-1 ABRUZZO
 RICHIEDENTI: Medoilgas Italia MOLISE

SAN FELE

RESPONSABILE DEL PROCEDIMENTO: Luca Venerando Giuffrida
 BUIG: LII-2 ARRIVO: 02/01/2008 AREA: 142,9 Km² FOGLI IGM: 187 BASILICATA
 RICHIEDENTI: Eni

SAN ROCCO

RESPONSABILE DEL PROCEDIMENTO: Fausto Ingravalle
 BUIG: L-7 ARRIVO: 15/06/2006 AREA: 67,75 Km² FOGLI IGM: 148 ABRUZZO
 RICHIEDENTI: Compagnia Generale Idrocarburi

SANTA CROCE

RESPONSABILE DEL PROCEDIMENTO: Aldo Roncuzzi
 BUIG: XLIX-12 ARRIVO: 01/11/2005 AREA: 745,6 Km² FOGLI IGM: 162 CAMPANIA
 RICHIEDENTI: Sviluppo Risorse Naturali MOLISE

SATRIANO DI LUCANIA

RESPONSABILE DEL PROCEDIMENTO: Mauro Celani
 BUIG: XLIX-10 ARRIVO: 22/09/2005 AREA: 104,3 Km² FOGLI IGM: 199 BASILICATA
 RICHIEDENTI: Eni

SERRA DEI GATTI

RESPONSABILE DEL PROCEDIMENTO: Rita Mancuso
 BUIG: L-2 ARRIVO: 31/01/2006 AREA: 121,8 Km² FOGLI IGM: 163-174 PUGLIA
 RICHIEDENTI: Medoilgas Italia

SIENA

RESPONSABILE DEL PROCEDIMENTO: Fausto Ingravalle
 BUIG: XLVIII-5 ARRIVO: 01/04/2004 AREA: 477,96 Km² FOGLI IGM: 113-120 TOSCANA
 RICHIEDENTI: Heritage Petroleum PLC

SIGNORELLA

RESPONSABILE DEL PROCEDIMENTO: Aldo Roncuzzi
 BUIG: LIV-3 ARRIVO: 28/02/2010 AREA: 82,11 Km² FOGLI IGM: 155-163 PUGLIA
 RICHIEDENTI: Vittorito Petroleum

SOLFARA MARE

RESPONSABILE DEL PROCEDIMENTO: Aldo Roncuzzi
 BUIG: LII-12 ARRIVO: 27/11/2008 AREA: 337 Km² FOGLI IGM: 230 CALABRIA
 RICHIEDENTI: Apennine Energy

SORBOLO

RESPONSABILE DEL PROCEDIMENTO: Luca Venerando Giuffrida
 BUIG: LII-3 ARRIVO: 21/02/2008 AREA: 297 Km² FOGLI IGM: 73-74 EMILIA ROMAGNA
 RICHIEDENTI: San Leon Energy

SOSPIRO

RESPONSABILE DEL PROCEDIMENTO: Luca Venerando Giuffrida
 BUIG: LII-3 ARRIVO: 21/02/2008 AREA: 421,2 Km² FOGLI IGM: 61 LOMBARDIA
 RICHIEDENTI: San Leon Energy

ISTANZE PER IL CONFERIMENTO DI TITOLI MINERARI - Aggiornamento 31/ottobre/2010

TEMPA LA PETROSA

RESPONSABILE DEL PROCEDIMENTO: Mirella Pernarella
 BUIG: LI-4 ARRIVO: 28/03/2007 AREA: 412,1 Km² FOGLI IGM: 200-211 BASILICATA
 RICHIEDENTI: Total E&P Italia CALABRIA

1 TOZZONA

RESPONSABILE DEL PROCEDIMENTO: Fausto Ingravalle
 BUIG: LIV-7 ARRIVO: 30/06/2010 AREA: 90,88 Km² FOGLI IGM: 88-99 EMILIA ROMAGNA
 RICHIEDENTI: Po Valley Operations PTY

TRE PONTI

RESPONSABILE DEL PROCEDIMENTO: Fausto Ingravalle
 BUIG: L-9 ARRIVO: 31/08/2006 AREA: 742,8 Km² FOGLI IGM: 64-65-76-77 EMILIA ROMAGNA
 RICHIEDENTI: Aleanna Resources LLC VENETO

VILLA CARBONE

RESPONSABILE DEL PROCEDIMENTO: Fausto Ingravalle
 BUIG: L-5 ARRIVO: 28/04/2006 AREA: 68,12 Km² FOGLI IGM: 140-133 ABRUZZO
 RICHIEDENTI: Gas Plus Italiana
 Medoilgas Italia

VILLA MAZZAROSA

RESPONSABILE DEL PROCEDIMENTO: Fausto Ingravalle
 BUIG: L-4 ARRIVO: 31/03/2006 AREA: 13,4 Km² FOGLI IGM: 134-141 ABRUZZO
 RICHIEDENTI: Medoilgas Italia

ISTANZE DI PERMESSO DI RICERCA IN MARE

d 21 G.R.-NP

RESPONSABILE DEL PROCEDIMENTO: Luca Venerando Giuffrida
 BUIG: XLVIII-3 ARRIVO: 29/02/2004 AREA: 712,5 Km² FOGLI IIM: 948 ZONA C
 RICHIEDENTI: Northern Petroleum UK ZONA G

d 25 G.R.-NP

RESPONSABILE DEL PROCEDIMENTO: Rita Mancuso
 BUIG: LII-12 ARRIVO: 28/11/2008 AREA: 746,6 Km² FOGLI IIM: 948 ZONA G
 RICHIEDENTI: Northern Petroleum UK

d 26 G.R.-NP

RESPONSABILE DEL PROCEDIMENTO: Rita Mancuso
 BUIG: LII-12 ARRIVO: 28/11/2008 AREA: 151,1 Km² FOGLI IIM: 948 ZONA G
 RICHIEDENTI: Northern Petroleum UK

3 d 27 G.R.-NS

RESPONSABILE DEL PROCEDIMENTO: Aldo Roncuzzi
 BUIG: LIII-3 ARRIVO: 24/02/2009 AREA: 456,4 Km² FOGLI IIM: 917 ZONA C
 RICHIEDENTI: Northsun Italia ZONA G

d 28 G.R.-AG

RESPONSABILE DEL PROCEDIMENTO: Aldo Roncuzzi
 BUIG: LIII-4 ARRIVO: 25/03/2009 AREA: 456,5 Km² FOGLI IIM: 917 ZONA G
 RICHIEDENTI: Edison
 Eni

d 29 G.R.-NP

RESPONSABILE DEL PROCEDIMENTO: Aldo Roncuzzi
 BUIG: LIII-7 ARRIVO: 30/06/2009 AREA: 601,6 Km² FOGLI IIM: 916-917 ZONA C
 RICHIEDENTI: Northern Petroleum UK ZONA G
 Petrocelltic Elsa

d 30 G.R.-NP

RESPONSABILE DEL PROCEDIMENTO: Aldo Roncuzzi
 BUIG: LIII-7 ARRIVO: 30/06/2009 AREA: 334,5 Km² FOGLI IIM: 917 ZONA C
 RICHIEDENTI: Northern Petroleum UK ZONA G

ISTANZE PER IL CONFERIMENTO DI TITOLI MINERARI - Aggiornamento 31/ottobre/2010

3 d 31 G.R.-EL

RESPONSABILE DEL PROCEDIMENTO: Aldo Roncuzzi
 BUIG: LIII-7 ARRIVO: 30/06/2009 AREA: 456,4 Km² FOGLI IIM: 917 ZONA C
 RICHIEDENTI: Petroceltic Elsa ZONA G

3 d 33 G.R.-AG

RESPONSABILE DEL PROCEDIMENTO: Aldo Roncuzzi
 BUIG: LIII-7 ARRIVO: 26/06/2009 AREA: 456,4 Km² FOGLI IIM: 917 ZONA C
 RICHIEDENTI: Edison ZONA G
 Eni

d 35 G.R.-HC

RESPONSABILE DEL PROCEDIMENTO: Aldo Roncuzzi
 BUIG: LIV-3 ARRIVO: 26/02/2010 AREA: 745,6 Km² FOGLI IIM: 917 ZONA C
 RICHIEDENTI: Hunt Oil Company ZONA G

d 36 G.R.-HC

RESPONSABILE DEL PROCEDIMENTO: Aldo Roncuzzi
 BUIG: LIV-3 ARRIVO: 26/02/2010 AREA: 751,9 Km² FOGLI IIM: 917-948 ZONA C
 RICHIEDENTI: Hunt Oil Company ZONA G

d 59 F.R.-NP

RESPONSABILE DEL PROCEDIMENTO: Luca Venerando Giuffrida
 BUIG: XLIX-5 ARRIVO: 01/04/2005 AREA: 660,3 Km² FOGLI IIM: 919 ZONA D
 RICHIEDENTI: Northern Petroleum UK ZONA F

d 60 F.R.-NP

RESPONSABILE DEL PROCEDIMENTO: Luca Venerando Giuffrida
 BUIG: L-4 ARRIVO: 01/03/2006 AREA: 741,8 Km² FOGLI IIM: 921 ZONA F
 RICHIEDENTI: Northern Petroleum UK

d 61 F.R.-NP

RESPONSABILE DEL PROCEDIMENTO: Luca Venerando Giuffrida
 BUIG: L-7 ARRIVO: 01/06/2006 AREA: 733,5 Km² FOGLI IIM: 921 ZONA F
 RICHIEDENTI: Northern Petroleum UK

d 63 F.R.-NP

RESPONSABILE DEL PROCEDIMENTO: Rita Mancuso
 BUIG: LII-11 ARRIVO: 31/10/2008 AREA: 724,3 Km² FOGLI IIM: 917 ZONA D
 RICHIEDENTI: Northern Petroleum UK ZONA F

d 64 F.R.-NP

RESPONSABILE DEL PROCEDIMENTO: Rita Mancuso
 BUIG: LII-11 ARRIVO: 31/10/2008 AREA: 741,1 Km² FOGLI IIM: 917 ZONA D
 RICHIEDENTI: Northern Petroleum UK ZONA F

d 65 F.R.-NP

RESPONSABILE DEL PROCEDIMENTO: Aldo Roncuzzi
 BUIG: LIII-5 ARRIVO: 30/04/2009 AREA: 729,3 Km² FOGLI IIM: 921 ZONA F
 RICHIEDENTI: Northern Petroleum UK

d 66 F.R.-NP

RESPONSABILE DEL PROCEDIMENTO: Aldo Roncuzzi
 BUIG: LIII-5 ARRIVO: 30/04/2009 AREA: 711,6 Km² FOGLI IIM: 921 ZONA F
 RICHIEDENTI: Northern Petroleum UK

d 67 F.R.-AG

RESPONSABILE DEL PROCEDIMENTO: Aldo Roncuzzi
 BUIG: LIII-7 ARRIVO: 30/06/2009 AREA: 748,4 Km² FOGLI IIM: 920 ZONA F
 RICHIEDENTI: Eni

ISTANZE PER IL CONFERIMENTO DI TITOLI MINERARI - Aggiornamento 31/ottobre/2010

4 d 68 F.R.-TU

RESPONSABILE DEL PROCEDIMENTO: Aldo Roncuzzi
 BUIG: LIII-8 ARRIVO: 31/07/2009 AREA: 659,4 Km² FOGLI IIM: 919 ZONA D
 RICHIEDENTI: Nautical Petroleum ZONA F
 Transunion Petroleum Italia

d 71 F.R.-NP

RESPONSABILE DEL PROCEDIMENTO: Aldo Roncuzzi
 BUIG: LIII-11 ARRIVO: 26/10/2009 AREA: 748,3 Km² FOGLI IIM: 920 ZONA D
 RICHIEDENTI: Northern Petroleum UK ZONA F

d 72 F.R.-NP

RESPONSABILE DEL PROCEDIMENTO: Aldo Roncuzzi
 BUIG: LIII-11 ARRIVO: 26/10/2009 AREA: 745,2 Km² FOGLI IIM: 920 ZONA D
 RICHIEDENTI: Northern Petroleum UK ZONA F

d 73 F.R.-SH

RESPONSABILE DEL PROCEDIMENTO: Aldo Roncuzzi
 BUIG: LIII-12 ARRIVO: 23/11/2009 AREA: 738,4 Km² FOGLI IIM: 919 ZONA F
 RICHIEDENTI: Shell Italia EP

d 74 F.R.-SH

RESPONSABILE DEL PROCEDIMENTO: Aldo Roncuzzi
 BUIG: LIII-12 ARRIVO: 23/11/2009 AREA: 617,8 Km² FOGLI IIM: 919 ZONA D
 RICHIEDENTI: Shell Italia EP ZONA F

4 d 75 F.R.-NP

RESPONSABILE DEL PROCEDIMENTO: Aldo Roncuzzi
 BUIG: LIII-12 ARRIVO: 30/11/2009 AREA: 659,4 Km² FOGLI IIM: 919 ZONA D
 RICHIEDENTI: Northern Petroleum UK ZONA F

d 77 F.R.-NP

RESPONSABILE DEL PROCEDIMENTO: Aldo Roncuzzi
 BUIG: LIV-2 ARRIVO: 29/01/2010 AREA: 749,1 Km² FOGLI IIM: 919 ZONA F
 RICHIEDENTI: Northern Petroleum UK

d 91 E.R.-PU

RESPONSABILE DEL PROCEDIMENTO: Luca Venerando Giuffrida
 BUIG: XLIII-5 ARRIVO: 01/04/1999 AREA: 643,12 Km² FOGLI IIM: 913 ZONA E
 RICHIEDENTI: Puma Petroleum

d 94 E.R.-SA

RESPONSABILE DEL PROCEDIMENTO: Luca Venerando Giuffrida
 BUIG: LII-2 ARRIVO: 24/01/2008 AREA: 693,44 Km² FOGLI IIM: 949 ZONA E
 RICHIEDENTI: Saras

d 95 E.R.-SA

RESPONSABILE DEL PROCEDIMENTO: Luca Venerando Giuffrida
 BUIG: LII-2 ARRIVO: 24/01/2008 AREA: 633,44 Km² FOGLI IIM: 911 ZONA E
 RICHIEDENTI: Saras

d 147 D.R.-AG

RESPONSABILE DEL PROCEDIMENTO: Luca Venerando Giuffrida
 BUIG: XL-8 ARRIVO: 01/07/1996 AREA: 512,3 Km² FOGLI IIM: 920 ZONA D
 RICHIEDENTI: Eni ZONA F

d 148 D.R.-CS

RESPONSABILE DEL PROCEDIMENTO: Luca Venerando Giuffrida
 BUIG: L-7 ARRIVO: 01/06/2006 AREA: 162,28 Km² FOGLI IIM: 919 ZONA D
 RICHIEDENTI: Apennine Energy

d 149 D.R.-NP

RESPONSABILE DEL PROCEDIMENTO: Luca Venerando Giuffrida
 BUIG: L-10 ARRIVO: 01/09/2006 AREA: 735,7 Km² FOGLI IIM: 921 ZONA D
 RICHIEDENTI: Northern Petroleum UK ZONA F

ISTANZE PER IL CONFERIMENTO DI TITOLI MINERARI - Aggiornamento 31/ottobre/2010

d 150 D.R.-CS

RESPONSABILE DEL PROCEDIMENTO: Luca Venerando Giuffrida
 BUIG: LI-4 ARRIVO: 01/03/2007 AREA: 63,13 Km² FOGLI IIM: 919 ZONA D
 RICHIEDENTI: Apennine Energy ZONA F

d 151 D.R.-EL

RESPONSABILE DEL PROCEDIMENTO: Aldo Roncuzzi
 BUIG: LIII-6 ARRIVO: 13/05/2009 AREA: 253,1 Km² FOGLI IIM: 919 ZONA D
 RICHIEDENTI: Petroceltic Elsa ZONA F

2 d 167 A.R.-CS

RESPONSABILE DEL PROCEDIMENTO: Luca Venerando Giuffrida
 BUIG: LI-5 ARRIVO: 01/04/2007 AREA: 526 Km² FOGLI IIM: 924 ZONA A
 RICHIEDENTI: Apennine Energy

2 d 168 A.R.-PV

RESPONSABILE DEL PROCEDIMENTO: Luca Venerando Giuffrida
 BUIG: LI-9 ARRIVO: 06/08/2007 AREA: 526 Km² FOGLI IIM: 924 ZONA A
 RICHIEDENTI: Po Valley Operations PTY

d 341 C.R.-PU

RESPONSABILE DEL PROCEDIMENTO: Luca Venerando Giuffrida
 BUIG: XLII-12 ARRIVO: 01/11/1998 AREA: 681,14 Km² FOGLI IIM: 960 ZONA C
 RICHIEDENTI: Puma Petroleum ZONA G

d 342 C.R.-PU

RESPONSABILE DEL PROCEDIMENTO: Luca Venerando Giuffrida
 BUIG: XLV-8 ARRIVO: 01/07/2001 AREA: 607,73 Km² FOGLI IIM: 960 ZONA C
 RICHIEDENTI: Puma Petroleum

1 d 345 C.R.-MF

RESPONSABILE DEL PROCEDIMENTO: Luca Venerando Giuffrida
 BUIG: XLVII-5 ARRIVO: 01/04/2003 AREA: 267,81 Km² FOGLI IIM: ZONA C
 RICHIEDENTI: Mayfair Petroleum ZONA G

1 d 346 C.R.-EA

RESPONSABILE DEL PROCEDIMENTO: Luca Venerando Giuffrida
 BUIG: XLVII-8 ARRIVO: 30/07/2003 AREA: 267,81 Km² FOGLI IIM: ZONA C
 RICHIEDENTI: British Gas International BV ZONA G
 Edison
 Eni

d 347 C.R.-NP

RESPONSABILE DEL PROCEDIMENTO: Luca Venerando Giuffrida
 BUIG: XLVII-12 ARRIVO: 30/11/2003 AREA: 391,49 Km² FOGLI IIM: ZONA C
 RICHIEDENTI: Northern Petroleum UK ZONA G

d 351 C.R.-NP

RESPONSABILE DEL PROCEDIMENTO: Luca Venerando Giuffrida
 BUIG: LII-2 ARRIVO: 31/01/2008 AREA: 101,87 Km² FOGLI IIM: 917 ZONA C
 RICHIEDENTI: Northern Petroleum UK

d 352 C.R.-SL

RESPONSABILE DEL PROCEDIMENTO: Rita Mancuso
 BUIG: LII-3 ARRIVO: 21/02/2008 AREA: 358,5 Km² FOGLI IIM: 948 ZONA C
 RICHIEDENTI: San Leon Energy ZONA G

d 353 C.R.-SL

RESPONSABILE DEL PROCEDIMENTO: Rita Mancuso
 BUIG: LII-3 ARRIVO: 21/02/2008 AREA: 226,2 Km² FOGLI IIM: 948 ZONA C
 RICHIEDENTI: San Leon Energy

ISTANZE PER IL CONFERIMENTO DI TITOLI MINERARI - Aggiornamento 31/ottobre/2010

d 354 C.R.-SL

RESPONSABILE DEL PROCEDIMENTO: Rita Mancuso
 BUIG: LII-3 ARRIVO: 21/02/2008 AREA: 482,5 Km² FOGLI IIM: 18 ZONA C
 RICHIEDENTI: San Leon Energy ZONA G

d 355 C.R.-SR

RESPONSABILE DEL PROCEDIMENTO: Rita Mancuso
 BUIG: LII-10 ARRIVO: 30/09/2008 AREA: 465 Km² FOGLI IIM: 917 ZONA C
 RICHIEDENTI: Sviluppo Risorse Naturali ZONA G

d 358 C.R.-EL

RESPONSABILE DEL PROCEDIMENTO: Aldo Roncuzzi
 BUIG: LIII-8 ARRIVO: 28/07/2009 AREA: 134,4 Km² FOGLI IIM: 917 ZONA C
 RICHIEDENTI: Northern Petroleum UK
 Petroceltic Elsa

d 359 C.R.-TU

RESPONSABILE DEL PROCEDIMENTO: Aldo Roncuzzi
 BUIG: LIII-8 ARRIVO: 31/07/2009 AREA: 697,4 Km² FOGLI IIM: 917 ZONA C
 RICHIEDENTI: Nautical Petroleum
 Transunion Petroleum Italia

d 360 C.R.-TU

RESPONSABILE DEL PROCEDIMENTO: Aldo Roncuzzi
 BUIG: LIII-8 ARRIVO: 31/07/2009 AREA: 464,4 Km² FOGLI IIM: 917 ZONA C
 RICHIEDENTI: Nautical Petroleum
 Transunion Petroleum Italia

d 361 C.R.-TU

RESPONSABILE DEL PROCEDIMENTO: Aldo Roncuzzi
 BUIG: LIII-8 ARRIVO: 31/07/2009 AREA: 639,3 Km² FOGLI IIM: 917 ZONA C
 RICHIEDENTI: Nautical Petroleum
 Transunion Petroleum Italia ZONA G

5 d 362 C.R.-NP

RESPONSABILE DEL PROCEDIMENTO: Aldo Roncuzzi
 BUIG: LIII-10 ARRIVO: 22/09/2009 AREA: 749,3 Km² FOGLI IIM: 948 ZONA C
 RICHIEDENTI: Northern Petroleum UK

5 d 363 C.R.-AX

RESPONSABILE DEL PROCEDIMENTO: Aldo Roncuzzi
 BUIG: LIV-2 ARRIVO: 29/01/2010 AREA: 749,3 Km² FOGLI IIM: 948 ZONA C
 RICHIEDENTI: Audax Energy

d 364 C.R.-AX

RESPONSABILE DEL PROCEDIMENTO: Aldo Roncuzzi
 BUIG: LIV-2 ARRIVO: 29/01/2010 AREA: 654,4 Km² FOGLI IIM: 948 ZONA C
 RICHIEDENTI: Audax Energy

d 365 C.R.-HC

RESPONSABILE DEL PROCEDIMENTO: Aldo Roncuzzi
 BUIG: LIV-3 ARRIVO: 26/02/2010 AREA: 739 Km² FOGLI IIM: 948 ZONA C
 RICHIEDENTI: Hunt Oil Company ZONA G

d 366 C.R.-HC

RESPONSABILE DEL PROCEDIMENTO: Aldo Roncuzzi
 BUIG: LIV-3 ARRIVO: 26/02/2010 AREA: 742,2 Km² FOGLI IIM: 948 ZONA C
 RICHIEDENTI: Hunt Oil Company

d 492 B.R.-EL

RESPONSABILE DEL PROCEDIMENTO: Luca Venerando Giuffrida
 BUIG: L-11 ARRIVO: 01/10/2006 AREA: 172,4 Km² FOGLI IIM: 922 ZONA B
 RICHIEDENTI: Petroceltic Elsa

d 493 B.R.-EL

RESPONSABILE DEL PROCEDIMENTO: Luca Venerando Giuffrida
 BUIG: L-11 ARRIVO: 01/10/2006 AREA: 327,1 Km² FOGLI IIM: 922 ZONA B
 RICHIEDENTI: Petroceltic Elsa

ISTANZE PER IL CONFERIMENTO DI TITOLI MINERARI - Aggiornamento 31/ottobre/2010

d 494 B.R.-EL

RESPONSABILE DEL PROCEDIMENTO: Luca Venerando Giuffrida
 BUIG: L-11 ARRIVO: 01/10/2006 AREA: 277,3 Km² FOGLI IIM: 922 ZONA B
 RICHIEDENTI: Petroceltic Elsa

d 495 B.R.-EL

RESPONSABILE DEL PROCEDIMENTO: Luca Venerando Giuffrida
 BUIG: L-11 ARRIVO: 01/10/2006 AREA: 165 Km² FOGLI IIM: 922 ZONA B
 RICHIEDENTI: Petroceltic Elsa

d 496 B.R.-EL

RESPONSABILE DEL PROCEDIMENTO: Luca Venerando Giuffrida
 BUIG: L-11 ARRIVO: 01/10/2006 AREA: 263,49 Km² FOGLI IIM: 922 ZONA B
 RICHIEDENTI: Petroceltic Elsa

d 497 B.R.-EL

RESPONSABILE DEL PROCEDIMENTO: Luca Venerando Giuffrida
 BUIG: L-11 ARRIVO: 01/10/2006 AREA: 407,4 Km² FOGLI IIM: 922 ZONA B
 RICHIEDENTI: Petroceltic Elsa

d 498 B.R.-EL

RESPONSABILE DEL PROCEDIMENTO: Luca Venerando Giuffrida
 BUIG: L-11 ARRIVO: 01/10/2006 AREA: 526,8 Km² FOGLI IIM: 922 ZONA B
 RICHIEDENTI: Petroceltic Elsa

d 499 B.R.-EL

RESPONSABILE DEL PROCEDIMENTO: Luca Venerando Giuffrida
 BUIG: L-11 ARRIVO: 01/10/2006 AREA: 269,68 Km² FOGLI IIM: 922 ZONA B
 RICHIEDENTI: Petroceltic Elsa

d 500 B.R.-EL

RESPONSABILE DEL PROCEDIMENTO: Luca Venerando Giuffrida
 BUIG: L-11 ARRIVO: 01/10/2006 AREA: 121,4 Km² FOGLI IIM: 922 ZONA B
 RICHIEDENTI: Petroceltic Elsa

d 503 B.R.-CS

RESPONSABILE DEL PROCEDIMENTO: Luca Venerando Giuffrida
 BUIG: LI-5 ARRIVO: 26/04/2007 AREA: 137,7 Km² FOGLI IIM: 923 ZONA B
 RICHIEDENTI: Apennine Energy

d 504 B.R.-GE

RESPONSABILE DEL PROCEDIMENTO: Luca Venerando Giuffrida
 BUIG: LI-12 ARRIVO: 14/11/2007 AREA: 631 Km² FOGLI IIM: 923 ZONA A
 RICHIEDENTI: Enel Lonqanesi Developments ZONA B

d 505 B.R.-EL

RESPONSABILE DEL PROCEDIMENTO: Rita Mancuso
 BUIG: LII-3 ARRIVO: 29/02/2008 AREA: 729,7 Km² FOGLI IIM: 922 ZONA B
 RICHIEDENTI: Petroceltic Elsa

d 507 B.R.- EL

RESPONSABILE DEL PROCEDIMENTO: Aldo Roncuzzi
 BUIG: LIV-4 ARRIVO: 12/03/2010 AREA: 728,2 Km² FOGLI IIM: 922 ZONA B
 RICHIEDENTI: Petroceltic Italia

ISTANZE DI CONCESSIONE DI COLTIVAZIONE IN TERRAFERMA

AGLAVIZZA

RESPONSABILE DEL PROCEDIMENTO: Aldo Roncuzzi
 BUIG: L-7 ARRIVO: 01/06/2006 AREA: 7,32 Km² FOGLI IGM: ABRUZZO
 RICHIEDENTI: Medoilqas Civita

AGOSTA

RESPONSABILE DEL PROCEDIMENTO: Fausto Ingravalle
 BUIG: XLVII-10 ARRIVO: 01/09/2003 AREA: 26,93 Km² FOGLI IGM: 77 89 EMILIA ROMAGNA
 RICHIEDENTI: Eni PERMESSO: VALLI DI COMACCHIO

ISTANZE PER IL CONFERIMENTO DI TITOLI MINERARI - Aggiornamento 31/ottobre/2010

BAGNACAVALLO

DIRIGENTE DELEGATO: Arnaldo Vioto
 BUIG: LIII-3 ARRIVO: 24/02/2009 AREA: 14,75 Km² FOGLI IGM: 89 EMILIA ROMAGNA
 RICHIEDENTI: Grove Enerav PERMESSO: SAN MARCO - CASALE COCCHI

COLLE S. GIOVANNI

RESPONSABILE DEL PROCEDIMENTO: Mirella Pernarella
 BUIG: LII-2 ARRIVO: 16/01/2008 AREA: 22,8 Km² FOGLI IGM: 141 ABRUZZO
 RICHIEDENTI: Eni
 Gas Plus Italiana

COLLE SANTO

RESPONSABILE DEL PROCEDIMENTO: Mauro Celani
 BUIG: LIII-3 ARRIVO: 24/02/2009 AREA: 35,72 Km² FOGLI IGM: 146 ABRUZZO
 RICHIEDENTI: Forest CMI
 Interqie PERMESSO: MONTE PALLANO

MEZZOCOLLE

RESPONSABILE DEL PROCEDIMENTO: Fausto Ingravalle
 BUIG: L-8 ARRIVO: 01/07/2006 AREA: 144,9 Km² FOGLI IGM: EMILIA ROMAGNA
 RICHIEDENTI: Eni

S. ALBERTO

RESPONSABILE DEL PROCEDIMENTO: Fausto Ingravalle
 BUIG: L-8 ARRIVO: 01/07/2006 AREA: 19,51 Km² FOGLI IGM: EMILIA ROMAGNA
 RICHIEDENTI: Edison
 Northsun Italia
 Po Valley Operations PTY

ISTANZE DI CONCESSIONE DI COLTIVAZIONE IN MARE

d 1 G.C.-AG

RESPONSABILE DEL PROCEDIMENTO: Rita Mancuso
 BUIG: XLI-1 ARRIVO: 30/12/1996 AREA: 171,7 Km² FOGLI IIM: 947 ZONA G
 RICHIEDENTI: Aqip
 Edison PERMESSO: G.R8.AS

d 2 G.C.-AG

DIRIGENTE DELEGATO: Antonio Martini
 BUIG: LIII-9 ARRIVO: 04/08/2009 AREA: 142,6 Km² FOGLI IIM: 917 ZONA G
 RICHIEDENTI: Eni PERMESSO: G.R 14.AG

d 3 G.C.-AG

DIRIGENTE DELEGATO: Antonio Martini
 BUIG: LIII-9 ARRIVO: 04/08/2009 AREA: 145,6 Km² FOGLI IIM: 917 ZONA G
 RICHIEDENTI: Eni PERMESSO: G.R 14.AG e G.R 13.AG

d 6 F.C.-AG

RESPONSABILE DEL PROCEDIMENTO: Rita Mancuso
 BUIG: LI-1 ARRIVO: 01/12/2006 AREA: 76,69 Km² FOGLI IIM: ZONA F
 RICHIEDENTI: Eni

d 23 A.C.-AG

RESPONSABILE DEL PROCEDIMENTO: Rita Mancuso
 BUIG: XXXIX-3 ARRIVO: 13/02/1995 AREA: 58,32 Km² FOGLI IIM: 924 ZONA A
 RICHIEDENTI: Aqip PERMESSO: A.R80.AG

d 26 B.C.-AG

RESPONSABILE DEL PROCEDIMENTO: Rita Mancuso
 BUIG: XXXII-3 ARRIVO: 15/02/1988 AREA: 58,48 Km² FOGLI IIM: 922 ZONA B
 RICHIEDENTI: Aqip PERMESSO: B.R137.AG

d 29 B.C.-AG

RESPONSABILE DEL PROCEDIMENTO: Rita Mancuso
 BUIG: L-10 ARRIVO: 19/09/2006 AREA: 27,31 Km² FOGLI IIM: ZONA B
 RICHIEDENTI: Eni

d 30 B.C.-MD

RESPONSABILE DEL PROCEDIMENTO: Mirella Pernarella
 BUIG: LIII-1 ARRIVO: 18/12/2008 AREA: 144,7 Km² FOGLI IIM: 922 ZONA B
 RICHIEDENTI: Medoilqas Italia

ISTANZE PER IL CONFERIMENTO DI TITOLI MINERARI - Aggiornamento 31/ottobre/2010

d 35 A.C.-AG

RESPONSABILE DEL PROCEDIMENTO: Aldo Roncuzzi
 BUIG: XLI-4 ARRIVO: 03/03/1997 AREA: 144,17 Km^q FOGLI IIM: 924 ZONA A
 RICHIEDENTI: Aqip PERMESSO: A.R73.AX
 Starqas Italia
 Total Italia

d 38 A.C.-AG

RESPONSABILE DEL PROCEDIMENTO: Rita Mancuso
 BUIG: L-3 ARRIVO: 01/02/2006 AREA: 54,26 Km^q FOGLI IIM: ZONA A
 RICHIEDENTI: Eni

d 39 A.C.-EA

RESPONSABILE DEL PROCEDIMENTO: Rita Mancuso
 BUIG: L-9 ARRIVO: 01/08/2006 AREA: 103,6 Km^q FOGLI IIM: ZONA A
 RICHIEDENTI: Eni

ISTANZE DI CONCESSIONE DI STOCCAGGIO IN TERRAFERMA

BAGNOLO MELLA STOCCAGGIO

RESPONSABILE DEL PROCEDIMENTO: Liliana Panei
 BUIG: LI-10 ARRIVO: 17/09/2007 AREA: 24,07 Km^q FOGLI IGM: 47 LOMBARDIA
 RICHIEDENTI: Edison Stoccaggio
 Retraqas

CORNEGLIANO STOCCAGGIO

RESPONSABILE DEL PROCEDIMENTO: Liliana Panei
 BUIG: XLVI-9 ARRIVO: 01/08/2002 AREA: 24,23 Km^q FOGLI IGM: 59-60 LOMBARDIA
 RICHIEDENTI: Ital Gas Storage

CUGNO LE MACINE STOCCAGGIO

RESPONSABILE DEL PROCEDIMENTO: Liliana Panei
 BUIG: XLVI-9 ARRIVO: 01/08/2002 AREA: 48,16 Km^q FOGLI IGM: 200 BASILICATA
 RICHIEDENTI: Geoaastock

PALAZZO MORONI STOCCAGGIO

RESPONSABILE DEL PROCEDIMENTO: Roberto Rocchi
 BUIG: LII-11 ARRIVO: 03/10/2008 AREA: 4,98 Km^q FOGLI IGM: 125 MARCHE
 RICHIEDENTI: Edison

POGGIOFIORITO STOCCAGGIO

RESPONSABILE DEL PROCEDIMENTO: Liliana Panei
 BUIG: LI-11 ARRIVO: 26/10/2007 AREA: 10,18 Km^q FOGLI IGM: 147 ABRUZZO
 RICHIEDENTI: Gas Plus Italiana

RIVARA STOCCAGGIO

RESPONSABILE DEL PROCEDIMENTO: Liliana Panei
 BUIG: XLVI-8 ARRIVO: 01/07/2002 AREA: 117,14 Km^q FOGLI IGM: 75 EMILIA ROMAGNA
 RICHIEDENTI: Independent Gas Management

ROMANENGO STOCCAGGIO

RESPONSABILE DEL PROCEDIMENTO: Liliana Panei
 BUIG: LI-10 ARRIVO: 17/09/2007 AREA: 24,09 Km^q FOGLI IGM: 46 LOMBARDIA
 RICHIEDENTI: Enel Trade

SAN BENEDETTO STOCCAGGIO

RESPONSABILE DEL PROCEDIMENTO: Liliana Panei
 BUIG: LI-10 ARRIVO: 14/09/2007 AREA: 15,07 Km^q FOGLI IGM: 133 MARCHE
 RICHIEDENTI: Acea
 Gas Plus Storage
 Gaz de France International

SERRA PIZZUTA STOCCAGGIO

RESPONSABILE DEL PROCEDIMENTO: Liliana Panei
 BUIG: XLVI-9 ARRIVO: 01/08/2002 AREA: 10,15 Km^q FOGLI IGM: 201 BASILICATA
 RICHIEDENTI: Geoaastock

ISTANZE PER IL CONFERIMENTO DI TITOLI MINERARI - Aggiornamento 31/ottobre/2010

SINARCA STOCCAGGIO

RESPONSABILE DEL PROCEDIMENTO: Roberto Rocchi
 BUIG: L-7 ARRIVO: 15/06/2006 AREA: 20,43 Km² FOGLI IGM: 154 MOLISE
 RICHIEDENTI: Edison
 Gas Plus Italiana

VOLTIDO STOCCAGGIO

RESPONSABILE DEL PROCEDIMENTO: Liliana Panei
 BUIG: LI-10 ARRIVO: 17/09/2007 AREA: 58,19 Km² FOGLI IGM: 61 LOMBARDIA
 RICHIEDENTI: Bluqas Infrastrutture

ISTANZE DI PERMESSO DI RICERCA IN SICILIA

BIANCAVILLA

RESPONSABILE DEL PROCEDIMENTO: URIG
 BUIG: LIII-7 ARRIVO: 12/06/2009 AREA: 74 Km² FOGLI IIM: SICILIA
 RICHIEDENTI: Eni Mediterranea Idrocarburi

CASTRONUOVO

RESPONSABILE DEL PROCEDIMENTO: URIG
 BUIG: XLVII-12 ARRIVO: 21/11/2003 AREA: 749,78 Km² FOGLI IIM: SICILIA
 RICHIEDENTI: Edison

CONTRADA GIARDINELLO

RESPONSABILE DEL PROCEDIMENTO: URIG
 BUIG: LIV-2 ARRIVO: 04/01/2010 AREA: 380,4 Km² FOGLI IIM: SICILIA
 RICHIEDENTI: Eni Mediterranea Idrocarburi

COSTA DEL SOLE

RESPONSABILE DEL PROCEDIMENTO: URIG
 BUIG: LIV-1 ARRIVO: 18/12/2009 AREA: 41,52 Km² FOGLI IIM: 272 SICILIA
 RICHIEDENTI: Apennine Energy

ENNA

RESPONSABILE DEL PROCEDIMENTO: URIG
 BUIG: XLI-8 ARRIVO: 04/07/1997 AREA: 467,5 Km² FOGLI IIM: SICILIA
 RICHIEDENTI: Italmil Petroli

GOLD

RESPONSABILE DEL PROCEDIMENTO: URIG
 BUIG: LII-11 ARRIVO: 17/10/2008 AREA: 748,82 Km² FOGLI IIM: SICILIA
 RICHIEDENTI: F.M.G. Srl

LEBRINO

RESPONSABILE DEL PROCEDIMENTO: URIG
 BUIG: XLIV-12 ARRIVO: 02/11/2000 AREA: 310 Km² FOGLI IIM: SICILIA
 RICHIEDENTI: Italmil Exploration

MONTEMAGGIORE BELSITO

RESPONSABILE DEL PROCEDIMENTO: URIG
 BUIG: XLIV-10 ARRIVO: 25/09/2000 AREA: 739,6 Km² FOGLI IIM: SICILIA
 RICHIEDENTI: Eni Mediterranea Idrocarburi

PETRALIA SOPRANA

RESPONSABILE DEL PROCEDIMENTO: URIG
 BUIG: LII-5 ARRIVO: 09/04/2008 AREA: 727,5 Km² FOGLI IIM: SICILIA
 RICHIEDENTI: Eni Mediterranea Idrocarburi

SCICLI

RESPONSABILE DEL PROCEDIMENTO: URIG
 BUIG: LIII-6 ARRIVO: 28/05/2009 AREA: 96 Km² FOGLI IIM: SICILIA
 RICHIEDENTI: Irmínio

VITA

RESPONSABILE DEL PROCEDIMENTO: URIG
 BUIG: L-6 ARRIVO: 10/05/2006 AREA: 682,1 Km² FOGLI IIM: SICILIA
 RICHIEDENTI: Edison

ISTANZE PER IL CONFERIMENTO DI TITOLI MINERARI - Aggiornamento 31/ottobre/2010

ISTANZE DI CONCESSIONE DI COLTIVAZIONE IN SICILIA

BONINCONTRO

RESPONSABILE DEL PROCEDIMENTO: URIG
 BUIG: I-2 ARRIVO: 01/01/1957 AREA: 32,3 Km² FOGLI IIM: SICILIA
 RICHIEDENTI: Petrex Italia

CINQUEVIE

RESPONSABILE DEL PROCEDIMENTO: URIG
 BUIG: I-2 ARRIVO: 01/01/1957 AREA: 71 Km² FOGLI IIM: SICILIA
 RICHIEDENTI: Eni Mediterranea Idrocarburi

PIANO LUPO

RESPONSABILE DEL PROCEDIMENTO: URIG
 BUIG: I-2 ARRIVO: 01/01/1957 AREA: 61,57 Km² FOGLI IIM: SICILIA
 RICHIEDENTI: Eni Mediterranea Idrocarburi

ISTANZE DI PERMESSO DI RICERCA DI RISORSE GEOTERMICHE IN TERRAFERMA

ACQUAFERRATA

RESPONSABILE DEL PROCEDIMENTO: Competenza regionale
 BUIG: LIV-6 ARRIVO: 19/05/2010 AREA: 67,65 Km² FOGLI IGM: 119 TOSCANA
 RICHIEDENTI: Co.Svi.G.

ALTO FARMA

RESPONSABILE DEL PROCEDIMENTO: Competenza regionale
 BUIG: LIV-6 ARRIVO: 05/05/2010 AREA: 70,4 Km² FOGLI IGM: 120 TOSCANA
 RICHIEDENTI: Gesto Italia

BOCCHEGGIANO

RESPONSABILE DEL PROCEDIMENTO: Competenza regionale
 BUIG: LIV-3 ARRIVO: 28/02/2010 AREA: 233,8 Km² FOGLI IGM: 119-120-127-1 TOSCANA
 RICHIEDENTI: Enel Green Power

CAMPO GEOTERMICO EOLIANO

RESPONSABILE DEL PROCEDIMENTO: Competenza regionale
 BUIG: LIII-6 ARRIVO: 25/05/2009 AREA: 102,4 Km² FOGLI IGM: 244 SICILIA
 RICHIEDENTI: K Energy

CAMPO GEOTERMICO GERBINI

RESPONSABILE DEL PROCEDIMENTO: URIG
 BUIG: LIII-6 ARRIVO: 25/05/2009 AREA: 165 Km² FOGLI IGM: 269 SICILIA
 RICHIEDENTI: K Energy

CAMPO GEOTERMICO PANTELLERIA

RESPONSABILE DEL PROCEDIMENTO: URIG
 BUIG: LIII-6 ARRIVO: 25/05/2009 AREA: 2,5 Km² FOGLI IGM: SICILIA
 RICHIEDENTI: K Energy

CAMPO GEOTERMICO SCIACCA

RESPONSABILE DEL PROCEDIMENTO: URIG
 BUIG: LIII-6 ARRIVO: 25/05/2009 AREA: 460 Km² FOGLI IGM: 266 SICILIA
 RICHIEDENTI: K Energy

CATABBIO

RESPONSABILE DEL PROCEDIMENTO: Competenza regionale
 BUIG: LIV-5 ARRIVO: 21/04/2010 AREA: 50,5 Km² FOGLI IGM: 129-136 TOSCANA
 RICHIEDENTI: Exerqia Toscana

CORTOLLA

RESPONSABILE DEL PROCEDIMENTO: Competenza regionale
 BUIG: LIV-6 ARRIVO: 05/05/2010 AREA: 22,54 Km² FOGLI IGM: 112 TOSCANA
 RICHIEDENTI: Co.Svi.G.

ISTANZE PER IL CONFERIMENTO DI TITOLI MINERARI - Aggiornamento 31/ottobre/2010

LA SALUTE

RESPONSABILE DEL PROCEDIMENTO: Competenza regionale
 BUIG: XLV-1 ARRIVO: 31/12/2000 AREA: 2,41 Km² FOGLI IGM: 40 VENETO
 RICHIEDENTI: Stecca Autoveicoli

LUCIGNANO

RESPONSABILE DEL PROCEDIMENTO: Competenza regionale
 BUIG: LIV-6 ARRIVO: 05/05/2010 AREA: 14,76 Km² FOGLI IGM: TOSCANA
 RICHIEDENTI: Co.Svi.G.

MAZZOLLA

RESPONSABILE DEL PROCEDIMENTO: Competenza regionale
 BUIG: LIV-2 ARRIVO: 21/01/2010 AREA: 72,57 Km² FOGLI IGM: 112-113-119-1 TOSCANA
 RICHIEDENTI: Gesto Italia

MICCIANO

RESPONSABILE DEL PROCEDIMENTO: Competenza regionale
 BUIG: LIV-6 ARRIVO: 05/05/2010 AREA: 55 Km² FOGLI IGM: 119 TOSCANA
 RICHIEDENTI: Co.Svi.G.

1 MONTEBAMBOLI

RESPONSABILE DEL PROCEDIMENTO: Competenza regionale
 BUIG: LIV-3 ARRIVO: 28/02/2010 AREA: 225,96 Km² FOGLI IGM: 119 TOSCANA
 RICHIEDENTI: Enel Green Power

MONTEGEMOLI

RESPONSABILE DEL PROCEDIMENTO: Competenza regionale
 BUIG: LIV-3 ARRIVO: 28/02/2010 AREA: 267,82 Km² FOGLI IGM: 112-113-119-1 TOSCANA
 RICHIEDENTI: Enel Green Power

MURCI

RESPONSABILE DEL PROCEDIMENTO: Competenza regionale
 BUIG: LIII-12 ARRIVO: 24/11/2009 AREA: 262,7 Km² FOGLI IGM: 128-129 TOSCANA
 RICHIEDENTI: Enel Green Power

1 SERRAIOLA

RESPONSABILE DEL PROCEDIMENTO: Competenza regionale
 BUIG: LIV-2 ARRIVO: 21/01/2010 AREA: 78,21 Km² FOGLI IGM: 119 TOSCANA
 RICHIEDENTI: Fattoria Perseto del Pozzo

STERZA

RESPONSABILE DEL PROCEDIMENTO: Competenza regionale
 BUIG: LIV-6 ARRIVO: 05/05/2010 AREA: 20 Km² FOGLI IGM: 119 TOSCANA
 RICHIEDENTI: Co.Svi.G.

TRIANA

RESPONSABILE DEL PROCEDIMENTO: Competenza regionale
 BUIG: LIV-5 ARRIVO: 21/04/2010 AREA: 53,3 Km² FOGLI IGM: 129 TOSCANA
 RICHIEDENTI: Energy Packet

ISTANZE DI CONCESSIONE DI COLTIVAZIONE DI RISORSE GEOTERMICHE IN TERRAFERMA

ABBADIA SAN SALVATORE

RESPONSABILE DEL PROCEDIMENTO: Competenza regionale
 BUIG: LIV-3 ARRIVO: 28/02/2010 AREA: 2,52 Km² FOGLI IGM: TOSCANA
 RICHIEDENTI: Enel Green Power

MILIA

RESPONSABILE DEL PROCEDIMENTO: Competenza regionale
 BUIG: XLVII-12 ARRIVO: 26/11/2003 AREA: 25,11 Km² FOGLI IGM: TOSCANA
 RICHIEDENTI: Enel Green Power PERMESSO: MACCHIA AL TORO

ELENCO DEI TITOLI VIGENTI

L'elenco dei titoli vigenti è consultabile anche on-line sul sito web dell'UNMIG all'indirizzo:
<http://unmig.sviluppoeconomico.gov.it>

INDICE DEI TITOLI MINERARI

Aggiornamento: 31/ottobre/2010

PERMESSI DI RICERCA DI IDROCARBURI IN TERRAFERMA

DENOMINAZIONE	CODICE
A	
ABBADIA CERRETO	717
ALIANO	492
ALTEDO	689
B	
BADILE	714
BARDONE	546
BASTIGLIA	503
BIBBIANO	715
BORSANO	530
BUCCHIANICO	422
BUGIA	2100
C	
CARISIO	543
CARITA'	723
CASALE COCCHI	690
CASCINA S. PIETRO	514
CASE SPARSE	694
CENTO	505
CIVITA	496
CIVITAQUANA	547
COLOGNO	517
CORANA	548
CORTE DEI SIGNORI	683
CROCETTA	507
F	
FINALE EMILIA	518
FIUME ANIENE	481
FIUME ARNONE	523
FIUME BRUNA	687
FIUME TARO	533
FOSSO VALDIENNA	437
FROSINONE	445
J	
JOLANDA DI SAVOIA	688
L	
LA PROSPERA	691
LA SACCA	702
LAGO DEL SALTO	482
LONGASTRINO	540
M	
MANDURIA	684
MASSA LOMBARDA	534
MASSAFRA	685
MOLINO	720
MONTALBANO	539
MONTE GALLO	710
MONTE LA ROSSA	365
MONTE NEGRO	2103
MONTE PALLANO	531
MONTELURO	700
MONTEMARCIANO	541
MUTIGNANO	501
N	
NIBBIANO	695
NOVARA	459
NUSCO	2105
O	
OPERA	719
ORTONA	524

P	
PANNOCCHIA	721
PESCOPENNATARO	508
PIZZO SCIABOLONE	701
PODERE GALLINA	697
PONTE DEI GRILLI	699
PONTE DEL DIAVOLO	698
POSTA NUOVA	545
PUNTA MARINA	705
R	
RECANATI	708
S	
SAMBUCHETO	686
SAN MARCO	525
SAN VINCENZO	510
SANTA MARGHERITA	692
SASSUOLO	716
SAVIO	532
SERRA S. BERNARDO	410
SETTECERRI	454
SORA	484
SULMONA	682
T	
TEANA	485
TEMPA MOLIANO	438
TERRA DEL SOLE	693
TORRENTE ACQUA FREDDA	2102
TORRENTE ALVO	2104
TORRENTE LA VELLA	544
TORRENTE NURE	512
TORRENTE PARMA	696
TRIGOLO	724
V	
VERCELLI	526
VIGEVANO	460
VILLA GIGLI	722
Z	
ZAPPOLINO	2101
ZURLENGO	473

PERMESSI DI RICERCA DI IDROCARBURI IN SICILIA

DENOMINAZIONE	CODICE
F	
FIUME TELLARO	302
FRIDDANI	305
P	
PASSO DI PIAZZA	304
PATERNO'	303
T	
TRESAURO	300

PERMESSI DI RICERCA DI IDROCARBURI IN MARE

DENOMINAZIONE	CODICE
A	
A.R. 78.RC	549
A.R. 80.AG	566

A.R. 81.FR	570
A.R. 87.AG	625
A.R. 91.EA	638
A.R. 92.EA	639
A.R. 93.EA	640
B	
B.R.266.AG	663
B.R.268.RG	671
B.R.269.GC	673
C	
C.R.146.NP	668
C.R.147.NP	669
C.R.148.VG	676
E	
E.R. 54.PU	2000
F	
F.R. 39.NP	680
F.R. 40.NP	681
G	
G.R. 13.AG	657
G.R. 14.AG	656
G.R. 15.PU	667
G.R. 17.NP	672
G.R. 18.NP	674
G.R. 19.NP	675
G.R. 20.NP	677
G.R. 21.NP	678
G.R. 22.NP	679

CONCESSIONI DI COLTIVAZIONE DI IDROCARBURI IN TERRAFERMA

DENOMINAZIONE	CODICE
A	
ALFONSINE	922
B	
BAGNOLO MELLA	905
BARIGAZZO	704
BOMBIANA	884
C	
CA' BELLAVISTA	712
CALCIANO	816
CANDELA	789
CANONICA	910
CAPO COLONNE	809
CAPPARUCCIA	933
CASA BALLEANI	731
CASA MAGGI	871
CASCINA CASTELLO	934
CASTEGGIO	889
CASTEL DI LAMA	820
CAVIAGA	890
CIGNONE	891
COLABELLA	830
COLLE DI LAURO	790
CORTEMAGGIORE	892
CUGNO LE MACINE	801
D	
DOSSO DEGLI ANGELI	902
F	
FILETTO	788
FIUME TENNA	800
FIUME TRESTE	810

FORTE S. DAMIANO	848
FORNOVO DI TARO	881
G	
GAGGIANO	904
GAGGIOLA	713
GARAGUSO	783
GORGOGNONE	928
GRECCHIA	703
I	
IL SALICE	846
L	
LUCERA	885
M	
MACCHIA DI PIERNO	852
MACERATA	829
MAFALDA	828
MANARA	886
MANCHE DI CIMALIA	779
MASSERIA ACQUASALSA	798
MASSERIA GROTTAVECCHIA	849
MASSERIA MONACO	836
MASSERIA PETRILLI	868
MASSERIA SPAVENTO	818
MASSERIA VERTICCHIO	819
MASSERIA VIORANO	874
MASSIGNANO	877
MELANICO	821
MIGLIANICO	930
MIRANDOLA	915
MISANO ADRIATICO	858
MOLINAZZO	718
MONTE CANTIERE	845
MONTE CASTELLANO	795
MONTE MORRONE	808
MONTE URANO	867
MONTE VERDESE	870
MONTE VRECCIARO	838
MONTEARDONE	878
MONTEGRANARO	875
MONTIGNANO	839
N	
NOVA SIRI SCALO	751
O	
ORSINO	834
OVANENGO	908
P	
PECORARO	843
PESSANO	911
PIETRAMALA	926
PIGAZZANO	837
POGGIO CASTIONE	749
POLICORO	859
POMPOSA	888
PONTETIDONE	894
PORTO CIVITANOVA	853
PORTO CORSINI TERRA	916
POZZA	711
Q	
QUARTO	931
R	
RAPAGNANO	730
RAVENNA TERRA	917
RECOLETA	927
RECOVATO	918
RIVALTA	919
S	
S. ANDREA	869
S. BENEDETTO DEL TRONTO	826
S. MARIA IMBARO	817
S. MARIA NUOVA	842

S. MAURO	864
S. TEODORO	857
SALGASTRI	707
SALSOMAGGIORE I	726
SALSOMAGGIORE II	725
SAN BASILE	854
SAN GERVASIO	906
SAN MARCO	862
SAN POTTITO	920
SANTERNO	924
SCANZANO	865
SEDIA D'ORLANDO	762
SERRA PIZZUTA	802
SETTALA	913
SETTEFINESTRE	841
SILLARO	935
SORESINA	897
SPILAMBERTO	914
STRANGOLAGALLI	785
T	
TEMPA ROSSA	823
TERTIVERI	804
TOMBOLO	850
TORRENTE CELONE	861
TORRENTE CIGNO	856
TORRENTE MENOCCHIA	796
TORRENTE VULGANO	805
TRESIGALLO	921
TRIGNANO	709
V	
VAL D'AGRI	932
VALLE DEL ROVELLO	876
VESCOVATO	899
VETTA	706
VILLAFORTUNA-TRECATE	900

CONCESSIONI DI COLTIVAZIONE DI IDROCARBURI IN SICILIA

DENOMINAZIONE	CODICE
B	
BRONTE - S.NICOLA	320
C	
CASE SCHILLACI	331
COMISO II	321
F	
FIUMETTO	322
G	
GAGLIANO	323
GELA	324
GIAURONE	325
I	
IRMINIO	326
L	
LIPPONE - MAZARA DEL VALLO	327
N	
NOTO	330
R	
RAGUSA	328
ROCCA CAVALLO	329
S	
S. ANNA	333
SAMPERI	332

CONCESSIONI DI COLTIVAZIONE DI IDROCARBURI IN MARE

DENOMINAZIONE	CODICE
A	
A.C. 1.AG	956
A.C. 2.AS	958
A.C. 3.AS	959
A.C. 4.AS	960
A.C. 5.AV	964
A.C. 6.AS	967
A.C. 7.AS	965
A.C. 8.ME	970
A.C. 9.AG	978
A.C. 10.AG	980
A.C. 11.AG	981
A.C. 12.AG	984
A.C. 13.AS	985
A.C. 14.AS	989
A.C. 15.AX	990
A.C. 16.AG	995
A.C. 17.AG	1000
A.C. 18.AG	1001
A.C. 19.PI	1004
A.C. 20.AG	1005
A.C. 21.AG	1006
A.C. 22.EA	1009
A.C. 23.EA	1010
A.C. 24.EA	1011
A.C. 25.EA	1012
A.C. 26.EA	1013
A.C. 27.EA	1014
A.C. 28.EA	1015
A.C. 29.EA	1016
A.C. 30.EA	1017
A.C. 31.EA	1018
A.C. 32.AG	1019
A.C. 33.AG	1021
A.C. 34.AG	1022
A.C. 35.AG	1023
B	
B.C. 1.LF	954
B.C. 2.LF	957
B.C. 3.AS	961
B.C. 4.AS	962
B.C. 5.AS	966
B.C. 7.LF	968
B.C. 8.LF	971
B.C. 9.AS	973
B.C. 10.AS	977
B.C. 11.AS	979
B.C. 12.AS	988
B.C. 13.AS	986
B.C. 14.AS	987
B.C. 15.AV	993
B.C. 17.TO	996
B.C. 18.RI	997
B.C. 20.AS	1002
B.C. 21.AG	1007
B.C. 22.AG	1020
C	
C.C. 1.AG	955
C.C. 3.AG	975
C.C. 6.EO	991
CERVIA MARE	952
D	
D.C. 1.AG	963
D.C. 2.AG	972
D.C. 3.AG	976
D.C. 4.AG	983

F	
F.C. 1.AG	998
F.C. 2.AG	1003
FASCIA CERVIA MARE	953
P	
PORTO CORSINI MARE	1008

CONCESSIONI DI STOCCAGGIO DI IDROCARBURI IN TERRAFERMA

DENOMINAZIONE	CODICE
A	
ALFONSINE STOCCAGGIO	2922
B	
BORDOLANO STOCCAGGIO	2923
BRUGHERIO STOCCAGGIO	2903
C	
CELLINO STOCCAGGIO	2794
COLLALTO STOCCAGGIO	2814
CORTEMAGGIORE STOCCAGGIO	2892
F	
FIUME TRESTE STOCCAGGIO	2810
M	
MINERBIO STOCCAGGIO	2907
R	
RIPALTA STOCCAGGIO	2896
S	
SABBIONCELLO STOCCAGGIO	2921
SAN POTITO E COTIGNOLA STOCCA	2924
SERGNANO STOCCAGGIO	2912
SETTALA STOCCAGGIO	2813

CONCESSIONI DI COLTIVAZIONE DI RISORSE GEOTERMICHE IN TERRAFERMA

DENOMINAZIONE	CODICE
B	
BAGNORE	5
BORGO PANTANO	24
C	
CANNETO	21
CESANO	27
CHIUSDINO	28
F	
FERRARA	15
L	
LARDERELLO	22
LUSTIGNANO	23
M	
MARTA	25
P	
PIANCASTAGNAIO	11
R	
RIO SECCO	12
T	
TORRE ALFINA	20
TRAVALE	26
V	
VALENTANO	19
VICENZA	17

PERMESSI DI RICERCA DI RISORSE GEOTERMICHE IN TERRAFERMA

DENOMINAZIONE	CODICE
C	
CAPALLE	33
L	
LA FABBRICA	30
M	
MACCHIA AL TORO	31
MEZZANA	34
P	
PANTELLERIA	350

PERMESSI DI RICERCA DI RISORSE GEOTERMICHE IN MARE

DENOMINAZIONE	CODICE
T	
TIRRENO MERIDIONALE 1	1

ELENCO DEI PERMESSI DI RICERCA ACCORDATI NELLA TERRAFERMA - Aggiornamento 31/ottobre/2010

PERMESSI DI RICERCA ACCORDATI NELLA TERRAFERMA

Leggi 11 gennaio 1957, n. 6, 21 luglio 1967, n. 613 e successive modificazioni, 9 gennaio 1991, n. 9 e Decreto Legislativo 25 novembre 1996, n. 625

Nella terraferma sono vigenti n. 84 PERMESSI DI RICERCA per complessivi 24986,92 Km²

Regione	Numero permessi	Superficie (Km ²)
ABRUZZO	8	2.958,49
BASILICATA	9	1.151,55
CAMPANIA	0	73,97
EMILIA ROMAGNA	24	7.395,92
LAZIO	5	2.835,35
LOMBARDIA	7	2.536,11
MARCHE	3	726,61
MOLISE	0	4,84
PIEMONTE	3	1.343,86
PUGLIA	3	2.070,15
TOSCANA	1	246,89
VENETO	0	0,30

Nota:

Nel caso di titoli afferenti a due o più regioni limitime, a ciascuna di tali regioni viene attribuita la parte di area del titolo minerario ad essa afferente e l'unità mineraria viene attribuita alla regione cui compete la parte maggiore dell'area del titolo medesimo

ELENCO DEI PERMESSI DI RICERCA ACCORDATI NELLA TERRAFERMA - Aggiornamento 31/ottobre/2010

CODICE E DENOMINAZIONE DEL PERMESSO	TITOLARI DEL PERMESSO e relative quote di partecipazione (%)	PROVVEDIMENTI CONCERNENTI IL PERMESSO		PERIODO DI VIGENZA	SCADENZA	AREA (Km ^q)	UBICAZIONE DEL PERMESSO
		Data	Natura del provvedimento				
MONTE LA ROSSA Nota: Sospeso.	EDISON (50) (r.u.) ENI (40) SHELL ITALIA E&P (10)	28/1/1992	Conferimento	28/1/1992	XXXVI - 5	208,97	BASILICATA (135) Potenza CAMPANIA (73,97) Salerno
		4/8/1993	Cambio intestazione quota	23/4/1992	XXXVII - 10		
		2/9/1993	Trasferimento quota e nomina r.u.	1/8/1992	XXXVII - 10		
		2/9/1993	Cambio intestazione quota	4/11/1992	XXXVII - 10		
		27/12/1994	Trasferimento quota	16/11/1994	XXXIX - 1		
		2/4/1996	Trasferimento quota	8/1/1996	XL - 5		
		2/4/1996	1 ^a proroga e riduzione	28/1/1996	XL - 5		
		13/2/1998	Cambio intestazione quota	1/1/1998	XLII - 3		
		23/11/1998	Cambio intestazione quota	29/6/1998	XLII - 12		
		8/3/1999	2 ^a proroga e riduzione	28/1/1999	XLIII - 4		
		15/9/1999	Cambio intestazione quota	1/7/1999	XLIII - 10		
		24/6/2002	Prolungamento vigenza	24/6/2002	XLVI - 7		
		20/3/2003	Sospensione decorso temporale	18/11/2002	XLVII - 4		
		5/6/2003	Cambio intestazione quota	1/5/2003	XLVII - 7		
12/2/2004	Intestazione quota	1/12/2003	XLVIII - 3				
28/9/2004	Sospensione decorso temporale	18/11/2002	XLVIII - 10				

ELENCO DEI PERMESSI DI RICERCA ACCORDATI NELLA TERRAFERMA - Aggiornamento 31/ottobre/2010

CODICE E DENOMINAZIONE DEL PERMESSO	TITOLARI DEL PERMESSO e relative quote di partecipazione (%)	PROVVEDIMENTI CONCERNENTI IL PERMESSO		PERIODO DI VIGENZA	SCADENZA	AREA (Kmq)	UBICAZIONE DEL PERMESSO
		Data	Natura del provvedimento				
SERRA S. BERNARDO Nota: Sospeso.	MEDOILGAS ITALIA (22,89) (r.u.) ENI (63,34) TOTAL E&P ITALIA (13,77)	11/7/1994	Conferimento	11/7/1994	1 ^a proroga	268,56	BASILICATA (268,56)
		6/3/1995	Trasferimento quota	9/1/1995			Potenza Matera
		14/6/1996	Trasferimento quota e nomina r.u.	1/1/1996			
		14/6/1996	Cambio intestazione quota	23/1/1996			
		5/12/1996	Trasferimento quota	14/10/1996			
		28/8/1997	Trasferimento quota	1/7/1997			
		13/2/1998	Cambio intestazione quota	1/1/1998			
		20/2/1998	Trasferimento quota	29/1/1998			
		21/9/1998	Assunzione quota	24/7/1998			
		5/2/1999	Trasferimento quota	30/10/1998			
		20/3/2000	Cambio intestazione quota	1/1/2000			
		29/11/2000	Cambio intestazione quota	3/3/2000			
		20/4/2001	Cambio intestazione quota	1/10/2000			
		25/3/2002	Assunzione quota	7/11/2000			
		5/4/2002	Trasferimento quota	29/11/2001			
		14/6/2002	Sospensione decorrenza vigenza	11/7/2000			
		16/7/2003	Cambio intestazione quota	26/5/2003			
		10/11/2003	Trasferimento quota	30/9/2003			
		12/2/2004	Intestazione quota	1/12/2003			
		30/6/2005	Determinazione scadenza vigenza	22/2/2005			
30/6/2005	Trasferimento quota	26/4/2005					
30/8/2005	1 ^a proroga e riduzione	23/2/2005					
30/3/2007	Assunzione quota	15/1/2007					
17/12/2007	Sospensione decorso temporale	30/4/2007					
16/4/2008	Cambio intestazione quota	12/2/2008					
9/7/2008	Sospensione decorso temporale	30/4/2007					
9/7/2008	Trasferimento quota	4/2/2008					
9/2/2010	Trasferimento quota	1/1/2010					

CODICE E DENOMINAZIONE DEL PERMESSO	TITOLARI DEL PERMESSO e relative quote di partecipazione (%)	PROVVEDIMENTI CONCERNENTI IL PERMESSO		PERIODO DI VIGENZA	SCADENZA	AREA (Kmq)	UBICAZIONE DEL PERMESSO
		Data	Natura del provvedimento				
BUCCHIANICO Nota: L'area del permesso di ricerca è così ridotta in seguito al rilascio della concessione di coltivazione Miglianico - Sospeso	ADRIATICA IDROCARBURI (100) (r.u.)	25/7/1996	Conferimento	25/7/1996	2 ^a proroga	178,96	ABRUZZO (178,96)
		13/2/1998	Cambio intestazione	1/1/1998			Pescara Chieti
		27/2/2003	Riduzione	19/4/2002			
		27/2/2003	1 ^a proroga	25/7/2002			
		20/11/2007	2 ^a proroga	25/7/2005			
		9/7/2008	Sospensione decorso temporale	27/9/2007			
9/2/2010	Trasferimento	1/1/2010					

ELENCO DEI PERMESSI DI RICERCA ACCORDATI NELLA TERRAFERMA - Aggiornamento 31/ottobre/2010

CODICE E DENOMINAZIONE DEL PERMESSO	TITOLARI DEL PERMESSO e relative quote di partecipazione (%)	PROVVEDIMENTI CONCERNENTI IL PERMESSO		PERIODO DI VIGENZA	SCADENZA	AREA (Km ^q)	UBICAZIONE DEL PERMESSO
		Data	Natura del provvedimento				
437 FOSSO VALDIENNA Nota: Sospeso.	ESSO ITALIANA (51,7) (r.u.) TOTAL E&P ITALIA (31,7) SHELL ITALIA E&P (9,3) ENI (7,3)	5/12/1996	Conferimento	5/12/1996	1° periodo	34	BASILICATA (34) Potenza Matera
		13/2/1998	Cambio intestazione	28/7/1997			
		15/3/2000	Trasferimento quote e nomina r.u.	29/10/1999			
		20/3/2000	Cambio intestazione quota	1/1/2000			
		29/11/2000	Cambio intestazione quota	3/3/2000			
		20/4/2001	Cambio intestazione quote	1/10/2000			
		5/6/2003	Cambio intestazione quota	1/5/2003			
		30/6/2003	Sospensione decorso temporale	22/4/2002			
		16/7/2003	Cambio intestazione quota	26/5/2003			
		12/2/2004	Cambio intestazione quota	31/12/2003			
		9/2/2010	Trasferimento quota	1/1/2010			

CODICE E DENOMINAZIONE DEL PERMESSO	TITOLARI DEL PERMESSO e relative quote di partecipazione (%)	PROVVEDIMENTI CONCERNENTI IL PERMESSO		PERIODO DI VIGENZA	SCADENZA	AREA (Km ^q)	UBICAZIONE DEL PERMESSO
		Data	Natura del provvedimento				
438 TEMPA MOLIANO Nota: Sospeso.	ESSO ITALIANA (51,7) (r.u.) TOTAL E&P ITALIA (31,7) SHELL ITALIA E&P (9,3) ENI (7,3)	5/12/1996	Conferimento	5/12/1996	1° periodo	57,48	BASILICATA (57,48) Potenza
		13/2/1998	Cambio intestazione	28/7/1997			
		15/3/2000	Trasferimento quote e nomina r.u.	29/10/1999			
		20/3/2000	Cambio intestazione quota	1/1/2000			
		29/11/2000	Cambio intestazione quota	3/3/2000			
		20/4/2001	Cambio intestazione quote	1/10/2000			
		5/6/2003	Cambio intestazione quota	1/5/2003			
		30/6/2003	Sospensione decorso temporale	22/4/2002			
		16/7/2003	Cambio intestazione quota	26/5/2003			
		12/2/2004	Cambio intestazione quota	31/12/2003			
		9/2/2010	Trasferimento quota	1/1/2010			

CODICE E DENOMINAZIONE DEL PERMESSO	TITOLARI DEL PERMESSO e relative quote di partecipazione (%)	PROVVEDIMENTI CONCERNENTI IL PERMESSO		PERIODO DI VIGENZA	SCADENZA	AREA (Km ^q)	UBICAZIONE DEL PERMESSO
		Data	Natura del provvedimento				
445 FROSINONE Nota: Presentata istanza di proroga e di riduzione dell'area pubblicata nel B.U.I.G. Anno LIV - N. 11.	PENTEX ITALIA (20) (r.u.) ASCENT RESOURCES ITALIA (80)	1/8/1997	Conferimento	1/8/1997	1 ^a proroga	454,4	LAZIO (631,3) Roma Frosinone
		14/7/1999	Trasferimento quota	30/10/1998			
		20/3/2000	Cambio intestazione quota	1/1/2000			
		29/5/2000	Approvazione programma lavoro unitario	29/5/2000			
		20/4/2001	Cambio intestazione quota	1/10/2000			
		27/1/2003	Trasferimenti quote	26/6/2002			
		8/10/2003	Sospensione decorso temporale	29/5/2003			
		4/10/2006	Determinazione scadenza vigenza	10/9/2006			
		29/9/2008	1 ^a proroga e riduzione	14/11/2006			
		30/7/2009	Trasferimento quota	8/6/2009			
		25/1/2010	Sospensione decorso temporale	3/4/2007			
		25/1/2010	Determinazione scadenza vigenza	21/3/2008			

ELENCO DEI PERMESSI DI RICERCA ACCORDATI NELLA TERRAFERMA - Aggiornamento 31/ottobre/2010

454 CODICE E DENOMINAZIONE DEL PERMESSO	TITOLARI DEL PERMESSO e relative quote di partecipazione (%)	PROVVEDIMENTI CONCERNENTI IL PERMESSO		PERIODO DI VIGENZA	AREA (Kmq)	UBICAZIONE DEL PERMESSO
		Data	Natura del provvedimento			
SETTECERRI Nota: Sospeso	ADRIATICA IDROCARBURI (66,6666667) (r.u.) MEDOILGAS ITALIA (33,3333333)	25/9/1997	Natura del provvedimento	BUIG XLI - 10	25/09/2003	882,17 Abruzzo (638,72) Teramo MARCHE (242,85) Ascoli Piceno LAZIO (0,6) Rieti
		15/9/1999	Conferimento	XLIII - 10		
		17/10/2000	Trasferimento quota e nomina r.u.	XLIV - 11		
		5/4/2002	Sospensione decorrenza vigenza	XLVI - 12		
		20/5/2003	Trasferimento quota	XLVII - 6		
		30/6/2005	Assunzione quota e nomina r.u.	XLIX - 7		
		16/4/2008	Trasferimento quota	LII - 5		
		9/2/2010	Cambio intestazione quota	LIV - 3		
			Trasferimento quota			
459 CODICE E DENOMINAZIONE DEL PERMESSO NOVARA Nota: Sospeso. Presentata istanza di rinuncia pubblicata nel B.U.I.G. - Anno LIV - N. 9.	ENI (100) (r.u.)	30/1/1998	Natura del provvedimento	BUIG XLII - 2	07/09/2004	333,55 PIEMONTE (172,01) Novara LOMBARDIA (161,54) Pavia Milano
		2/4/1999	Attribuzione	XLIII - 5		
		20/9/2000	Sospensione decorrenza vigenza	XLIV - 10		
		18/10/2001	Determinazione scadenza vigenza	XLV - 11		
		27/10/2004	Riduzione	XLVIII - 11		
		21/4/2005	Sospensione decorso temporale	XLIX - 5		
		21/4/2005	Determinazione scadenza vigenza			
			Sospensione decorso temporale			
460 CODICE E DENOMINAZIONE DEL PERMESSO VIGEVANO Nota: Sospeso.	ENI (45) (r.u.) BG GAS INTERNATIONAL BV FILIALE ITALIANA (40) EDISON (15)	30/1/1998	Natura del provvedimento	BUIG XLII - 2	01/06/2006	392,45 LOMBARDIA (371,45) Pavia Milano PIEMONTE (21) Novara
		17/3/2000	Attribuzione	XLIV - 4		
		17/10/2000	Riduzione	XLV - 11		
		29/11/2000	Sospensione decorrenza vigenza	XLVI - 12		
		18/5/2001	Trasferimento quota	XLV - 6		
		25/3/2002	Trasferimento quota	XLVI - 4		
		25/3/2002	Trasferimento quota	XLVI - 4		
		30/7/2002	Determinazione data scadenza	XLVI - 8		
			sospensione vigenza			
			Determinazione scadenza vigenza			
30/7/2002	Determinazione scadenza vigenza	XLVI - 8				
20/3/2003	Sospensione decorso temporale	XLVII - 4				
25/6/2003	Determinazione scadenza vigenza	XLVII - 7				
12/2/2004	Determinazione scadenza vigenza	XLVIII - 3				
12/10/2004	Intestazione quota	XLVIII - 3				
30/6/2005	Sospensione decorso temporale	XLVIII - 11				
	Cambio intestazione quota	XLIX - 7				

ELENCO DEI PERMESSI DI RICERCA ACCORDATI NELLA TERRAFERMA - Aggiornamento 31/ottobre/2010

CODICE E DENOMINAZIONE DEL PERMESSO	TITOLARI DEL PERMESSO e relative quote di partecipazione (%)	PROVVEDIMENTI CONCERNENTI IL PERMESSO		PERIODO DI VIGENZA	SCADENZA	AREA (Km ^q)	UBICAZIONE DEL PERMESSO
		Data	Natura del provvedimento				
473 ZURLENGO	ENI (66,66667) (r.u.) EDISON (33,33333)	16/6/1998	Natura del provvedimento	1/1/1997	22/07/2009	239,27	LOMBARDIA (239,27)
		15/9/1999	Sospensione decorrenza vigenza	17/5/1999			Cremona
		28/2/2000	Trasferimento quota e nomina r.u.	8/9/1999			Brescia
		30/7/2002	Determinazione data scadenza sospensione vigenza	30/7/2002			Bergamo
		30/7/2002	Determinazione scadenza vigenza	30/7/2002			
		20/3/2003	Sospensione decorso temporale	26/9/2003			
		12/2/2004	Intestazione quota	1/12/2003			
		31/3/2004	Determinazione scadenza vigenza	28/11/2003			
		21/12/2004	Riduzione	21/12/2004			
		22/5/2008	Sospensione decorso temporale	15/6/2007			
		17/9/2008	Prolungamento vigenza	17/9/2008			

CODICE E DENOMINAZIONE DEL PERMESSO	TITOLARI DEL PERMESSO e relative quote di partecipazione (%)	PROVVEDIMENTI CONCERNENTI IL PERMESSO		PERIODO DI VIGENZA	SCADENZA	AREA (Km ^q)	UBICAZIONE DEL PERMESSO
		Data	Natura del provvedimento				
481 FIUME ANIENE	LUMAX OIL (100) (r.u.)	21/9/1998	Natura del provvedimento	21/9/1998	05/01/2008	911,02	LAZIO (735,27)
		11/2/1999	Conferimento	21/9/1998			Roma
		20/3/2000	Assunzione quote e nomina r.u.	1/1/2000			Frosinone
		29/5/2000	Cambio intestazione quota	29/5/2000			ABRUZZO (175,75)
			Approvazione programma lavoro unitario				L'Aquila
		20/4/2001	Cambio intestazione quota	1/10/2000			
		27/1/2003	Trasferimento quota	26/6/2002			
		8/10/2003	Sospensione decorso temporale	29/5/2003			
		4/10/2006	Determinazione scadenza vigenza	10/9/2006			

CODICE E DENOMINAZIONE DEL PERMESSO	TITOLARI DEL PERMESSO e relative quote di partecipazione (%)	PROVVEDIMENTI CONCERNENTI IL PERMESSO		PERIODO DI VIGENZA	SCADENZA	AREA (Km ^q)	UBICAZIONE DEL PERMESSO
		Data	Natura del provvedimento				
482 LAGO DEL SALTO	LUMAX OIL (100) (r.u.)	21/9/1998	Natura del provvedimento	21/9/1998	05/01/2008	918,06	LAZIO (614,26)
		10/2/1999	Conferimento	21/9/1998			Roma
		20/3/2000	Assunzione quote e nomina r.u.	1/1/2000			Rieti
		29/5/2000	Cambio intestazione quota	29/5/2000			ABRUZZO (303,8)
			Approvazione programma lavoro unitario				L'Aquila
		20/4/2001	Cambio intestazione quota	1/10/2000			
		27/1/2003	Trasferimento quota	26/6/2002			
		8/10/2003	Sospensione decorso temporale	29/5/2003			
		4/10/2006	Determinazione scadenza vigenza	10/9/2006			
		28/1/2010	Sospensione decorso temporale	11/8/2008			

ELENCO DEI PERMESSI DI RICERCA ACCORDATI NELLA TERRAFERMA - Aggiornamento 31/ottobre/2010

CODICE E DENOMINAZIONE DEL PERMESSO	TITOLARI DEL PERMESSO e relative quote di partecipazione (%)	PROVVEDIMENTI CONCERNENTI IL PERMESSO		PERIODO DI VIGENZA	SCADENZA	AREA (Kmq)	UBICAZIONE DEL PERMESSO	
		Data	Natura del provvedimento					
484 SORA Nota: Presentata istanza di proroga e di riduzione pubblicata nel B.U.I.G. Anno LII - N. 1. Sospeso.	LUMAX OIL (100) (r.u.)	21/9/1998	Natura del provvedimento	Decorrenza	1° periodo	05/01/2008	LAZIO (584,95) Frosinone ABRUZZO (310,55) L'Aquila	
		10/2/1999	Conferimento	21/9/1998				XLII - 10
		20/3/2000	Assunzione quote e nomina r.u.	21/2/1998				XLIII - 3
		29/5/2000	Cambio intestazione quota	1/1/2000				XLIV - 4
			Approvazione programma lavoro unitario	29/5/2000				XLIV - 6
		20/4/2001	Cambio intestazione quota	1/10/2000				XLV - 5
		27/1/2003	Trasferimento quota	26/6/2002				XLVII - 2
		8/10/2003	Sospensione decorso temporale	29/5/2003				XLVII - 11
		4/10/2006	Determinazione scadenza vigenza	10/9/2006				L - 11
		28/1/2010	Sospensione decorso temporale	11/8/2008				LIV - 2

CODICE E DENOMINAZIONE DEL PERMESSO	TITOLARI DEL PERMESSO e relative quote di partecipazione (%)	PROVVEDIMENTI CONCERNENTI IL PERMESSO		PERIODO DI VIGENZA	SCADENZA	AREA (Kmq)	UBICAZIONE DEL PERMESSO	
		Data	Natura del provvedimento					
485 TEANA Nota: Sospeso.	TOTAL E&P ITALIA (80) (r.u.) ENI (20)	23/9/1998	Conferimento	Decorrenza	1° periodo	23/09/2004	BASILICATA (231,04) Potenza	
		4/12/1998	Rettifica	23/9/1998				XLII - 10
		10/3/1999	Cambio intestazione quota	23/9/1998				XLIII - 1
		18/11/1999	Trasferimento quota	23/9/1998				XLIII - 4
		19/10/2000	Assunzione quota	30/6/1999				XLIII - 12
		5/4/2002	Trasferimento quota	6/10/2000				XLIV - 11
		16/4/2003	Trasferimento quota	29/11/2001				XLVI - 12
		16/7/2003	Trasferimento quota e nomina r.u.	3/12/2002				XLVII - 5
		8/10/2004	Cambio intestazione quota	26/5/2003				XLVII - 8
		9/2/2010	Sospensione decorso temporale	19/7/2004				XLVIII - 11
			Trasferimento quota	1/1/2010				LIV - 3

CODICE E DENOMINAZIONE DEL PERMESSO	TITOLARI DEL PERMESSO e relative quote di partecipazione (%)	PROVVEDIMENTI CONCERNENTI IL PERMESSO		PERIODO DI VIGENZA	SCADENZA	AREA (Kmq)	UBICAZIONE DEL PERMESSO	
		Data	Natura del provvedimento					
492 ALIANO Nota: Sospeso.	TOTAL E&P ITALIA (60) (r.u.) ENI (40)	6/11/1998	Conferimento	Decorrenza	1° periodo	06/11/2004	BASILICATA (154,56) Potenza Matera	
		3/8/1999	Trasferimento quota	6/11/1998				XLII - 12
		20/3/2000	Rettifica	7/4/1999				XLIII - 9
		20/3/2000	Cambio intestazione quota	6/11/1998				XLIV - 4
		11/10/2000	Nomina r.u.	1/1/2000				XLV - 4
		29/11/2000	Cambio intestazione quota	15/9/2000				XLV - 10
		20/4/2001	Cambio intestazione quota	3/3/2000				XLV - 12
		20/5/2001	Assunzione quota	1/10/2000				XLV - 5
		26/3/2003	Assunzione quota	6/2/2001				XLV - 6
		16/7/2003	Cambio intestazione quota	27/2/2003				XLVII - 4
		8/10/2004	Sospensione decorso temporale	26/5/2003				XLVII - 8
		9/2/2010	Trasferimento quota	19/7/2004				XLVIII - 11
		1/1/2010	LIV - 3					

ELENCO DEI PERMESSI DI RICERCA ACCORDATI NELLA TERRAFERMA - Aggiornamento 31/ottobre/2010

496	CODICE E DENOMINAZIONE DEL PERMESSO CIVITA Nota: Presentata istanza di concessione di coltivazione AGLAVIZZA pubblicata nel B.U.I.G. Anno L - N. 7 - Sospeso.	TITOLARI DEL PERMESSO e relative quote di partecipazione (%) MEDOILGAS CIVITA (100) (r.u.)	PROVVEDIMENTI CONCERNENTI IL PERMESSO		PERIODO DI VIGENZA 1ª proroga	SCADENZA 22/04/2008	AREA (Km ^q) 276,57	UBICAZIONE DEL PERMESSO ABRUZZO (271,73) Chieti MOLISE (4,84) Campobasso
		Data 22/4/1999 21/3/2002 20/11/2007 20/11/2007 19/6/2008 9/7/2008	Natura del provvedimento Conferimento Trasferimento quota e nomina r.u. 1ª proroga Assunzione quota Trasferimento Sospensione decorso temporale					
501	CODICE E DENOMINAZIONE DEL PERMESSO MUTIGNANO Nota: Presentata istanza di proroga pubblicata nel B.U.I.G. Anno LIII - N. 5. Sospeso.	TITOLARI DEL PERMESSO e relative quote di partecipazione (%) ADRIATICA IDROCARBURI (50) (r.u.) GAS PLUS ITALIANA (50)	PROVVEDIMENTI CONCERNENTI IL PERMESSO		PERIODO DI VIGENZA 1ª proroga	SCADENZA 09/06/2009	AREA (Km ^q) 98,99	UBICAZIONE DEL PERMESSO ABRUZZO (98,99) Teramo Pescara
		Data 9/6/2000 20/4/2001 18/9/2001 12/1/2004 12/2/2004 20/7/2004 20/11/2007 4/5/2009 9/2/2010	Natura del provvedimento Conferimento Cambio intestazione quota Trasferimento quota Nomina r.u. Cambio intestazione quota Cambio intestazione quota 1ª proroga Sospensione decorso temporale Trasferimento quota					
503	CODICE E DENOMINAZIONE DEL PERMESSO BASTIGLIA Nota: Presentata istanza di proroga e di riduzione dell'area pubblicata nel B.U.I.G. Anno LIV - N. 4.	TITOLARI DEL PERMESSO e relative quote di partecipazione (%) ASCENT RESOURCES ITALIA (100) (r.u.)	PROVVEDIMENTI CONCERNENTI IL PERMESSO		PERIODO DI VIGENZA 1ª proroga	SCADENZA 19/02/2010	AREA (Km ^q) 471,3	UBICAZIONE DEL PERMESSO EMILIA ROMAGNA (471,3) Reggio Emilia Modena Bologna
		Data 19/2/2001 10/9/2001 18/6/2002 20/1/2005 30/3/2005 18/11/2005 5/5/2008	Natura del provvedimento Conferimento Trasferimento quota Trasferimento quota Approvazione programma lavoro unitario Trasferimento quota Intestazione Proroga e riduzione					
505	CODICE E DENOMINAZIONE DEL PERMESSO CENTO Nota: Presentata istanza di proroga e di riduzione dell'area pubblicata nel B.U.I.G. Anno LIV - N. 4.	TITOLARI DEL PERMESSO e relative quote di partecipazione (%) ASCENT RESOURCES ITALIA (100) (r.u.)	PROVVEDIMENTI CONCERNENTI IL PERMESSO		PERIODO DI VIGENZA 1ª proroga	SCADENZA 19/02/2010	AREA (Km ^q) 356,6	UBICAZIONE DEL PERMESSO EMILIA ROMAGNA (356,6) Modena Ferrara Bologna
		Data 19/2/2001 10/9/2001 18/6/2002 20/1/2005 30/3/2005 18/11/2005 5/5/2008	Natura del provvedimento Conferimento Trasferimento quota Trasferimento quota Approvazione programma lavoro unitario Trasferimento quota Intestazione Proroga e riduzione					

ELENCO DEI PERMESSI DI RICERCA ACCORDATI NELLA TERRAFERMA - Aggiornamento 31/ottobre/2010

507	CODICE E DENOMINAZIONE DEL PERMESSO	TITOLARI DEL PERMESSO e relative quote di partecipazione (%)	PROVVEDIMENTI CONCERNENTI IL PERMESSO				PERIODO DI VIGENZA	SCADENZA	AREA (Kmq)	UBICAZIONE DEL PERMESSO
			Data	Natura del provvedimento	Decorrenza	BUIG				
	CROCETTA	NORTHSUN ITALIA (65) (r.u.) PO VALLEY OPERATIONS PTY (35)	19/2/2001	Conferimento	19/2/2001	XLV - 3	19/02/2010	51,58	EMILIA ROMAGNA (51,58)	
			9/5/2005	Cambio intestazione quota	25/8/2004	XLIX - 6	1 ^a proroga		Bologna	
			31/7/2007	1 ^a proroga	19/2/2007	LI - 8				
			25/1/2010	Sospensione decorso temporale	1/8/2009	LIV - 2				
	508									
	CODICE E DENOMINAZIONE DEL PERMESSO	TITOLARI DEL PERMESSO e relative quote di partecipazione (%)	PROVVEDIMENTI CONCERNENTI IL PERMESSO				PERIODO DI VIGENZA	SCADENZA	AREA (Kmq)	UBICAZIONE DEL PERMESSO
	PESCOPINNATARO	ADRIATICA IDROCARBURI (100) (r.u.)	Data	Natura del provvedimento	Decorrenza	BUIG				
			19/2/2001	Conferimento	19/2/2001	XLV - 3	1° periodo	81,9		
			18/7/2001	Assunzione quota	18/6/2001	XLV - 8				
			30/6/2003	Sospensione decorso temporale	22/4/2002	XLVII - 7				
			12/2/2004	Intestazione quota	1/12/2003	XLVIII - 3				
			21/5/2004	Determinazione scadenza vigenza	16/3/2004	XLVIII - 6				
			21/5/2004	Approvazione programma lavoro unitario	21/5/2004	XLVIII - 6				
			7/7/2006	Assunzione quota	16/5/2006	L - 8				
			26/11/2008	Sospensione decorso temporale	11/5/2008	LII - 12				
			9/2/2010	Trasferimento	1/1/2010	LIV - 3				
			8/6/2010	Sospensione decorso temporale	29/7/2009	LIV - 7				
			8/6/2010	Rideterminazione	8/6/2010	LIV - 7				
			8/6/2010	Determinazione scadenza vigenza	8/6/2010	LIV - 7				
			8/6/2010	Riduzione	8/6/2010	LIV - 7				
	510									
	CODICE E DENOMINAZIONE DEL PERMESSO	TITOLARI DEL PERMESSO e relative quote di partecipazione (%)	PROVVEDIMENTI CONCERNENTI IL PERMESSO				PERIODO DI VIGENZA	SCADENZA	AREA (Kmq)	UBICAZIONE DEL PERMESSO
	SAN VINCENZO	PO VALLEY OPERATIONS PTY (67,5) (r.u.) NORTHSUN ITALIA (32,5)	Data	Natura del provvedimento	Decorrenza	BUIG				
			19/2/2001	Conferimento	19/2/2001	XLV - 3	1 ^a proroga	58,7	EMILIA ROMAGNA (58,7)	
			27/5/2003	Trasferimento quote e nomina r.u.	17/2/2003	XLVII - 6			Bologna	
			12/2/2004	Intestazione quota	1/12/2003	XLVIII - 3				
			9/5/2005	Cambio intestazione quota	25/8/2004	XLIX - 6				
			17/12/2008	Trasferimento quota e nomina r.u.	29/10/2008	LIII - 1				
			7/1/2010	1 ^a proroga	19/2/2007	LIV - 2				
	512									
	CODICE E DENOMINAZIONE DEL PERMESSO	TITOLARI DEL PERMESSO e relative quote di partecipazione (%)	PROVVEDIMENTI CONCERNENTI IL PERMESSO				PERIODO DI VIGENZA	SCADENZA	AREA (Kmq)	UBICAZIONE DEL PERMESSO
	TORRENTE NURE	PADANA ENERGIA (87,5) (r.u.) PETROREP ITALIANA (12,5)	Data	Natura del provvedimento	Decorrenza	BUIG				
			19/2/2001	Conferimento	19/2/2001	XLV - 3	1 ^a proroga	527,7	EMILIA ROMAGNA (527,7)	
			12/10/2001	Trasferimento	3/8/2001	XLV - 11			Placenza	
			25/3/2002	Trasferimento quota	2/1/2002	XLVI - 4			Parma	
			28/11/2003	Trasferimento quota e nomina r.u.	17/6/2003	XLVII - 12				
			30/6/2005	Cambio intestazione quota	1/12/2004	XLIX - 7				
			30/11/2007	Nomina r.u.	19/2/2007	LI - 12				
			30/11/2007	1 ^a proroga e riduzione	19/2/2007	LI - 12				
			28/2/2008	Trasferimento quota	28/12/2007	LII - 3				
			31/8/2009	Assunzione quota	21/7/2009	LIII - 9				
			9/2/2010	Trasferimento quota	1/1/2010	LIV - 3				

ELENCO DEI PERMESSI DI RICERCA ACCORDATI NELLA TERRAFERMA - Aggiornamento 31/ottobre/2010

514	CODICE E DENOMINAZIONE DEL PERMESSO	TITOLARI DEL PERMESSO e relative quote di partecipazione (%)	PROVVEDIMENTI CONCERNENTI IL PERMESSO		PERIODO DI VIGENZA	SCADENZA	AREA (Kmq)	UBICAZIONE DEL PERMESSO
			Data	Natura del provvedimento				
	CASCINA S. PIETRO	NORTHSUN ITALIA (100) (r.u.)	20/2/2001	Natura del provvedimento	1 ^a proroga	20/02/2010	137,73	LOMBARDIA (137,73)
	Nota: Presentata: - Istanza di proroga pubblicata nel B.U.I.G. Anno LIV - N. 1; - Istanza di sospensione del decorso temporale pubblicata nel B.U.I.G. Anno LIV - N. 9.		31/10/2007	Conferimento	LI - 11			Milano
			13/7/2009	1 ^a proroga	LIII - 8			Lodi
				Riduzione	LIII - 8			Cremona
								Bergamo
517	CODICE E DENOMINAZIONE DEL PERMESSO	TITOLARI DEL PERMESSO e relative quote di partecipazione (%)	PROVVEDIMENTI CONCERNENTI IL PERMESSO		PERIODO DI VIGENZA	SCADENZA	AREA (Kmq)	UBICAZIONE DEL PERMESSO
			Data	Natura del provvedimento				
	CODOGNO	EDISON (55) (r.u.)	20/2/2001	Conferimento	1 ^a proroga	20/02/2010	450,4	EMILIA ROMAGNA (100)
	Nota: Presentata istanza di proroga e di riduzione dell'area pubblicata nel B.U.I.G. Anno LIV - N. 1; Sospeso	SVILUPPO RISORSE NATURALI (25)	25/3/2002	Trasferimento quota				Placenza
		COMPAGNIA GENERALE IDROCARBURI (20)	28/11/2003	Assunzione quote				LOMBARDIA (350,4)
			12/2/2004	Cambio intestazione				Pavia
			10/1/2007	Trasferimenti quote				Lodi
			11/4/2008	1 ^a proroga e riduzione				Cremona
			18/3/2010	Sospensione decorso temporale				
518	CODICE E DENOMINAZIONE DEL PERMESSO	TITOLARI DEL PERMESSO e relative quote di partecipazione (%)	PROVVEDIMENTI CONCERNENTI IL PERMESSO		PERIODO DI VIGENZA	SCADENZA	AREA (Kmq)	UBICAZIONE DEL PERMESSO
			Data	Natura del provvedimento				
	FINALE EMILIA	FOREST OIL MEDITERRANEAN (80) (r.u.)	20/2/2001	Conferimento	1 ^o periodo	20/02/2007	744,55	EMILIA ROMAGNA (744,25)
	Nota: Presentata istanza di proroga e di riduzione dell'area pubblicata nel B.U.I.G. Anno LIV - N. 11. Sospeso.	AVOBONE ITALY (20)	18/6/2002	Trasferimento				Modena
			16/3/2007	Sospensione decorso temporale				Ferrara
			28/4/2009	Trasferimento quota e nomina r.u.				Bologna
			9/2/2010	Trasferimento quota				VENETO (0,3)
								Rovigo
523	CODICE E DENOMINAZIONE DEL PERMESSO	TITOLARI DEL PERMESSO e relative quote di partecipazione (%)	PROVVEDIMENTI CONCERNENTI IL PERMESSO		PERIODO DI VIGENZA	SCADENZA	AREA (Kmq)	UBICAZIONE DEL PERMESSO
			Data	Natura del provvedimento				
	FIUME ARNONE	ASCENT RESOURCES ITALIA (70) (r.u.)	10/7/2002	Conferimento	1 ^a proroga	10/07/2011	268,97	LAZIO (268,97)
		ITALMIN EXPLORATION (30)	28/10/2004	Trasferimento quota e nomina r.u.				Roma
			30/3/2007	Trasferimento quota e nomina r.u.				
			19/6/2008	Trasferimento quota				
			13/10/2009	1 ^a proroga e riduzione				
			17/3/2010	Assunzione quota				
524	CODICE E DENOMINAZIONE DEL PERMESSO	TITOLARI DEL PERMESSO e relative quote di partecipazione (%)	PROVVEDIMENTI CONCERNENTI IL PERMESSO		PERIODO DI VIGENZA	SCADENZA	AREA (Kmq)	UBICAZIONE DEL PERMESSO
			Data	Natura del provvedimento				
	ORTONA	ADRIATICA IDROCARBURI (100) (r.u.)	10/7/2002	Conferimento	1 ^o periodo	10/07/2008	140,2	ABRUZZO (140,2)
	Nota: Presentata istanza di proroga pubblicata nel B.U.I.G. Anno LII - N. 6 - Sospeso.		9/7/2008	Sospensione decorso temporale				Chieti
			9/2/2010	Trasferimento				
			27/7/2010	Proroga sospensione e decorso temporale				

ELENCO DEI PERMESSI DI RICERCA ACCORDATI NELLA TERRAFERMA - Aggiornamento 31/ottobre/2010

525	CODICE E DENOMINAZIONE DEL PERMESSO SAN MARCO Nota: Presentata istanza di concessione di coltivazione BAGNACAVALLO pubblicata nel B.U.I.G. Anno LIII - N. 3.	TITOLARI DEL PERMESSO e relative quote di partecipazione (%) ENEL LONGANESI DEVELOPMENTS (100) (r.u.)	PROVVEDIMENTI CONCERNENTI IL PERMESSO		PERIODO DI VIGENZA	SCADENZA	AREA (Kmq)	UBICAZIONE DEL PERMESSO
			Data	Natura del provvedimento	1 ^a proroga	10/07/2011	292,54	EMILIA ROMAGNA (292,54) Ravenna Ferrara
			10/7/2002	Conferimento	Decorrenza			
			19/2/2003	Trasferimento	10/7/2002			
			27/10/2004	Trasferimento	12/12/2002			
			19/5/2009	1 ^a proroga	30/3/2004			
			22/2/2010	Trasferimento	10/7/2008			
			9/4/2010	Trasferimento	9/2/2010			
			12/7/2010	Cambio intestazione	22/3/2010			
					20/4/2010			
					LIV - 8			
					LIV - 5			
					LIV - 3			
					LIII - 6			
					XLVIII - 11			
					XLVII - 3			
					XLVI - 8			
526	CODICE E DENOMINAZIONE DEL PERMESSO VERCELLI	TITOLARI DEL PERMESSO e relative quote di partecipazione (%) PETROCELTIC ELSA (100) (r.u.)	PROVVEDIMENTI CONCERNENTI IL PERMESSO		PERIODO DI VIGENZA	SCADENZA	AREA (Kmq)	UBICAZIONE DEL PERMESSO
			Data	Natura del provvedimento	1 ^a proroga	10/07/2011	536,7	LOMBARDIA (189,1) Pavia PIEMONTE (347,6) Vercelli Novara Alessandria
			10/7/2002	Conferimento	Decorrenza			
			16/4/2003	Trasferimento quota	10/7/2002			
			30/6/2005	Cambio intestazione quota	4/3/2003			
			28/2/2008	Trasferimento quota e nomina r.u.	1/12/2004			
			1/9/2009	1 ^a proroga e riduzione	28/12/2007			
					LII - 3			
					LIII - 10			
530	CODICE E DENOMINAZIONE DEL PERMESSO BORSANO Nota: Presentata istanza di proroga pubblicata nel B.U.I.G. Anno LIV - N. 1.	TITOLARI DEL PERMESSO e relative quote di partecipazione (%) PUMA PETROLEUM (100) (r.u.)	PROVVEDIMENTI CONCERNENTI IL PERMESSO		PERIODO DI VIGENZA	SCADENZA	AREA (Kmq)	UBICAZIONE DEL PERMESSO
			Data	Natura del provvedimento	1° periodo	26/11/2009	317,86	LOMBARDIA (317,86) Varese Milano Como
			26/11/2003	Conferimento	Decorrenza			
			7/6/2007	Trasferimento	26/11/2003			
					XLVII - 12			
					LI - 7			
531	CODICE E DENOMINAZIONE DEL PERMESSO MONTE PALLANO Nota: Presentata istanza di concessione di coltivazione COLLE SANTO pubblicata nel B.U.I.G. Anno LIII - N. 3.	TITOLARI DEL PERMESSO e relative quote di partecipazione (%) FOREST - CMI (90) (r.u.) INTERGIE (10)	PROVVEDIMENTI CONCERNENTI IL PERMESSO		PERIODO DI VIGENZA	SCADENZA	AREA (Kmq)	UBICAZIONE DEL PERMESSO
			Data	Natura del provvedimento	1° periodo	02/05/2010	35,72	ABRUZZO (35,72) Chieti
			13/2/2004	Conferimento	Decorrenza			
			8/6/2006	Sospensione decorso temporale	13/2/2004			
			8/6/2006	Trasferimento quota	24/3/2006			
			10/1/2007	Determinazione scadenza vigenza	13/4/2006			
					9/6/2006			
					LI - 2			
532	CODICE E DENOMINAZIONE DEL PERMESSO SAVIO Nota: Presentata istanza di proroga e di riduzione dell'area pubblicata nel B.U.I.G. Anno LIV - N. 2.	TITOLARI DEL PERMESSO e relative quote di partecipazione (%) NORTHERN PETROLEUM LIMITED (80) (r.u.) AVOBONE ITALY (20)	PROVVEDIMENTI CONCERNENTI IL PERMESSO		PERIODO DI VIGENZA	SCADENZA	AREA (Kmq)	UBICAZIONE DEL PERMESSO
			Data	Natura del provvedimento	1° periodo	13/02/2010	458,92	EMILIA ROMAGNA (458,92) Rimini Ravenna Forlì
			13/2/2004	Conferimento	Decorrenza			
			7/7/2006	Rettifica	13/2/2004			
			28/4/2009	Trasferimento quota e nomina r.u.	13/2/2004			
					6/4/2009			
					L - 8			
					LIII - 5			

ELENCO DEI PERMESSI DI RICERCA ACCORDATI NELLA TERRAFERMA - Aggiornamento 31/ottobre/2010

533	CODICE E DENOMINAZIONE DEL PERMESSO FIUME TARO	TITOLARI DEL PERMESSO e relative quote di partecipazione (%) ENI (100) (r.u.)	PROVVEDIMENTI CONCERNENTI IL PERMESSO Data 24/5/2004 24/5/2004 9/5/2005 30/6/2005 11/4/2006 10/1/2007 Natura del provvedimento Conferimento Trasferimento quote e nomina r.u. Cambio intestazione quota Assunzione quota	PERMESSO Decorrenza 24/5/2004 25/1/2005 1/12/2004 17/2/2006 25/7/2006 BUIG XLVIII - 6 XLIX - 6 XLIX - 7 L - 5 LI - 2	PERIODO DI VIGENZA 1° periodo 24/05/2010	SCADENZA 24/05/2010	AREA (Kmq) 443,8	UBICAZIONE DEL PERMESSO EMILIA ROMAGNA (443,8) Piacenza Parma
534	CODICE E DENOMINAZIONE DEL PERMESSO MASSA LOMBARDA Nota: Presentata istanza di proroga e di riduzione dell'area pubblicata nel B.U.I.G. Anno LIV - N. 11.	TITOLARI DEL PERMESSO e relative quote di partecipazione (%) FOREST OIL MEDITERRANEAN (80) (r.u.) AVOBONE ITALY (20)	PROVVEDIMENTI CONCERNENTI IL PERMESSO Data 24/5/2004 28/4/2009 9/2/2010 Natura del provvedimento Conferimento Trasferimento quota e nomina r.u. Trasferimento quota	PERMESSO Decorrenza 24/5/2004 6/4/2009 11/11/2009 BUIG XLVIII - 6 LIII - 5 LIV - 3	PERIODO DI VIGENZA 1° periodo 24/05/2010	SCADENZA 24/05/2010	AREA (Kmq) 397,87	UBICAZIONE DEL PERMESSO EMILIA ROMAGNA (397,87) Ravenna Ferrara Bologna
539	CODICE E DENOMINAZIONE DEL PERMESSO MONTALBANO	TITOLARI DEL PERMESSO e relative quote di partecipazione (%) MEDOILGAS CIVITA (57,15) (r.u.) VEGA OIL (42,85)	PROVVEDIMENTI CONCERNENTI IL PERMESSO Data 8/9/2005 11/4/2006 24/1/2007 19/6/2008 12/9/2008 31/10/2008 25/9/2009 Natura del provvedimento Conferimento Cambio intestazione Trasferimento quota Trasferimento quota Trasferimento quota Nomina r.u. Assunzione quota	PERMESSO Decorrenza 8/9/2005 30/9/2005 1/7/2006 27/2/2008 4/7/2008 1/10/2008 16/9/2009 BUIG XLIX - 10 L - 5 LI - 2 LII - 7 LII - 10 LII - 11 LIII - 10	PERIODO DI VIGENZA 1° periodo 08/09/2011	SCADENZA 08/09/2011	AREA (Kmq) 165,04	UBICAZIONE DEL PERMESSO BASILICATA (165,04) Matera
540	CODICE E DENOMINAZIONE DEL PERMESSO LONGASTRINO	TITOLARI DEL PERMESSO e relative quote di partecipazione (%) NORTHERN PETROLEUM LIMITED (100) (r.u.)	PROVVEDIMENTI CONCERNENTI IL PERMESSO Data 24/10/2005 Natura del provvedimento Conferimento	PERMESSO Decorrenza 24/10/2005 BUIG XLIX - 11	PERIODO DI VIGENZA 1° periodo 24/12/2011	SCADENZA 24/12/2011	AREA (Kmq) 139,72	UBICAZIONE DEL PERMESSO EMILIA ROMAGNA (139,72) Ravenna Ferrara
541	CODICE E DENOMINAZIONE DEL PERMESSO MONTEMARCIANO	TITOLARI DEL PERMESSO e relative quote di partecipazione (%) SARP (100) (r.u.)	PROVVEDIMENTI CONCERNENTI IL PERMESSO Data 24/2/2006 7/6/2007 16/4/2008 16/3/2010 Natura del provvedimento Conferimento Trasferimento quota e nomina r.u. Cambio intestazione quota Assunzione quota	PERMESSO Decorrenza 24/2/2006 27/3/2007 12/2/2008 11/1/2010 BUIG L - 3 LI - 7 LII - 5 LIV - 4	PERIODO DI VIGENZA 1° periodo 24/02/2012	SCADENZA 24/02/2012	AREA (Kmq) 49,4	UBICAZIONE DEL PERMESSO MARCHE (49,4) Ancona

ELENCO DEI PERMESSI DI RICERCA ACCORDATI NELLA TERRAFERMA - Aggiornamento 31/ottobre/2010

543	CODICE E DENOMINAZIONE DEL PERMESSO CARISIO	TITOLARI DEL PERMESSO e relative quote di partecipazione (%) PETROCELTIC ELSA (47,5) (r.u.) ENI (47,5) COSTRUZIONI CONDOTTE (5)	PROVVEDIMENTI CONCERNENTI IL PERMESSO Data 18/5/2006 28/2/2008 27/3/2009 Natura del provvedimento Conferimento Trasferimento quota e nomina r.u. Trasferimento quota	Decorrenza 18/5/2006 28/12/2007 24/2/2009	BUIG L - 6 LII - 3 LIII - 4	PERIODO DI VIGENZA 1° periodo 18/05/2012	AREA (Kmq) 728	UBICAZIONE DEL PERMESSO PIEMONTE (728) Vercelli Novara Biella
544	CODICE E DENOMINAZIONE DEL PERMESSO TORRENTE LA VELLA Nota: Sospeso.	TITOLARI DEL PERMESSO e relative quote di partecipazione (%) EDISON (60) (r.u.) MEDOILGAS ITALIA (40)	PROVVEDIMENTI CONCERNENTI IL PERMESSO Data 31/5/2006 3/8/2006 16/4/2008 30/10/2009 Natura del provvedimento Conferimento Rettifica Cambio intestazione quota Sospensione decorso temporale	Decorrenza 31/5/2006 31/5/2006 12/2/2008 4/4/2009	BUIG L - 6 L - 9 LII - 5 LIII - 11	PERIODO DI VIGENZA 1° periodo 31/05/2012	AREA (Kmq) 9,65	UBICAZIONE DEL PERMESSO BASILICATA (9,65) Matera
545	CODICE E DENOMINAZIONE DEL PERMESSO POSTA NUOVA	TITOLARI DEL PERMESSO e relative quote di partecipazione (%) VEGA OIL (100) (r.u.)	PROVVEDIMENTI CONCERNENTI IL PERMESSO Data 3/10/2006 Natura del provvedimento Conferimento	Decorrenza 3/10/2006	BUIG L - 11	PERIODO DI VIGENZA 1° periodo 03/10/2012	AREA (Kmq) 154,55	UBICAZIONE DEL PERMESSO PUGLIA (154,55) Foggia
546	CODICE E DENOMINAZIONE DEL PERMESSO BARDONE	TITOLARI DEL PERMESSO e relative quote di partecipazione (%) GAS PLUS ITALIANA (60) (r.u.) PETROREP ITALIANA (40)	PROVVEDIMENTI CONCERNENTI IL PERMESSO Data 21/5/2007 Natura del provvedimento Conferimento	Decorrenza 21/5/2007	BUIG LI - 6	PERIODO DI VIGENZA 1° periodo 21/05/2013	AREA (Kmq) 51,46	UBICAZIONE DEL PERMESSO EMILIA ROMAGNA (51,46) Parma
547	CODICE E DENOMINAZIONE DEL PERMESSO CIVITAQUANA	TITOLARI DEL PERMESSO e relative quote di partecipazione (%) VEGA OIL (65) (r.u.) PETROCELTIC ELSA (35)	PROVVEDIMENTI CONCERNENTI IL PERMESSO Data 24/7/2007 12/9/2008 26/1/2010 26/1/2010 Natura del provvedimento Conferimento Trasferimento quota e nomina r.u. Sospensione decorso temporale Determinazione scadenza vigenza	Decorrenza 24/7/2007 24/7/2008 4/8/2009 31/12/2009	BUIG LI - 8 LII - 10 LIV - 2 LIV - 2	PERIODO DI VIGENZA 1° periodo 17/12/2013	AREA (Kmq) 615,37	UBICAZIONE DEL PERMESSO ABRUZZO (615,37) Teramo Pescara Chieti
548	CODICE E DENOMINAZIONE DEL PERMESSO CORANA	TITOLARI DEL PERMESSO e relative quote di partecipazione (%) ITALMIN EXPLORATION (100) (r.u.)	PROVVEDIMENTI CONCERNENTI IL PERMESSO Data 24/7/2007 Natura del provvedimento Conferimento	Decorrenza 24/7/2007	BUIG LI - 8	PERIODO DI VIGENZA 1° periodo 24/07/2013	AREA (Kmq) 476,23	UBICAZIONE DEL PERMESSO PIEMONTE (63,65) Alessandria LOMBARDIA (412,58) Pavia

ELENCO DEI PERMESSI DI RICERCA ACCORDATI NELLA TERRAFERMA - Aggiornamento 31/ottobre/2010

682	CODICE E DENOMINAZIONE DEL PERMESSO SULMONA Nota: Presentata istanza di proroga e di riduzione dell'area pubblicata nel B.U.I.G. Anno LIV - N. 11.	TITOLARI DEL PERMESSO e relative quote di partecipazione (%) MEDOILGAS ITALIA (100) (r.u.)	PROVVEDIMENTI CONCERNENTI IL PERMESSO Data 14/8/2007 16/4/2008 Natura del provvedimento Conferimento Intestazione	PERIODO DI VIGENZA 1° periodo 14/08/2013	SCADENZA 14/08/2013	AREA (Kmq) 188,7	UBICAZIONE DEL PERMESSO ABRUZZO (188,7) L'Aquila
683	CODICE E DENOMINAZIONE DEL PERMESSO CORTE DEI SIGNORI	TITOLARI DEL PERMESSO e relative quote di partecipazione (%) ALEANNA RESOURCES (100) (r.u.)	PROVVEDIMENTI CONCERNENTI IL PERMESSO Data 28/3/2008 Natura del provvedimento Conferimento	PERIODO DI VIGENZA 1° periodo 28/3/2008	SCADENZA 28/03/2014	AREA (Kmq) 248,7	UBICAZIONE DEL PERMESSO EMILIA ROMAGNA (248,7) Ferrara
684	CODICE E DENOMINAZIONE DEL PERMESSO MANDURIA	TITOLARI DEL PERMESSO e relative quote di partecipazione (%) ENI (100) (r.u.)	PROVVEDIMENTI CONCERNENTI IL PERMESSO Data 16/6/2008 Natura del provvedimento Conferimento	PERIODO DI VIGENZA 1° periodo 16/6/2008	SCADENZA 16/06/2014	AREA (Kmq) 959,4	UBICAZIONE DEL PERMESSO PUGLIA (959,4) Taranto Lecce
685	CODICE E DENOMINAZIONE DEL PERMESSO MASSAFRA	TITOLARI DEL PERMESSO e relative quote di partecipazione (%) ENI (100) (r.u.)	PROVVEDIMENTI CONCERNENTI IL PERMESSO Data 16/6/2008 Natura del provvedimento Conferimento	PERIODO DI VIGENZA 1° periodo 16/6/2008	SCADENZA 16/06/2014	AREA (Kmq) 956,2	UBICAZIONE DEL PERMESSO PUGLIA (956,2) Taranto Bari
686	CODICE E DENOMINAZIONE DEL PERMESSO SAMBUCHETO	TITOLARI DEL PERMESSO e relative quote di partecipazione (%) APENNINE ENERGY (95) (r.u.) PETREN (5)	PROVVEDIMENTI CONCERNENTI IL PERMESSO Data 10/7/2008 30/4/2009 Natura del provvedimento Conferimento Trasferimento quota e nomina r.u.	PERIODO DI VIGENZA 1° periodo 10/7/2008 13/3/2009	SCADENZA 10/07/2014	AREA (Kmq) 147,35	UBICAZIONE DEL PERMESSO MARCHE (147,35) Macerata Ancona
687	CODICE E DENOMINAZIONE DEL PERMESSO FIUME BRUNA	TITOLARI DEL PERMESSO e relative quote di partecipazione (%) INDEPENDENT ENERGY SOLUTIONS (100) (r.u.)	PROVVEDIMENTI CONCERNENTI IL PERMESSO Data 8/8/2008 Natura del provvedimento Conferimento	PERIODO DI VIGENZA 1° periodo 8/8/2008	SCADENZA 08/08/2014	AREA (Kmq) 246,87	UBICAZIONE DEL PERMESSO TOSCANA (246,87) Grosseto
688	CODICE E DENOMINAZIONE DEL PERMESSO JOLANDA DI SAVOIA	TITOLARI DEL PERMESSO e relative quote di partecipazione (%) GEOGAS (100) (r.u.)	PROVVEDIMENTI CONCERNENTI IL PERMESSO Data 10/9/2008 Natura del provvedimento Conferimento	PERIODO DI VIGENZA 1° periodo 10/9/2008	SCADENZA 10/09/2014	AREA (Kmq) 119,5	UBICAZIONE DEL PERMESSO EMILIA ROMAGNA (119,5) Ferrara

ELENCO DEI PERMESSI DI RICERCA ACCORDATI NELLA TERRAFERMA - Aggiornamento 31/ottobre/2010

689	CODICE E DENOMINAZIONE DEL PERMESSO ALTEDO	TITOLARI DEL PERMESSO e relative quote di partecipazione (%) COMPAGNIA GENERALE IDROCARBURI (100) (r.u.)	PROVVEDIMENTI CONCERNENTI IL PERMESSO Data 22/9/2008 Natura del provvedimento Conferimento	PERIODO DI VIGENZA 1° periodo	SCADENZA 22/09/2014	AREA (Km ^q) 190,87	UBICAZIONE DEL PERMESSO EMILIA ROMAGNA (190,87) Ferrara Bologna
690	CODICE E DENOMINAZIONE DEL PERMESSO CASALE COCCHI	TITOLARI DEL PERMESSO e relative quote di partecipazione (%) ENEL LONGANESI DEVELOPMENTS (100) (r.u.)	PROVVEDIMENTI CONCERNENTI IL PERMESSO Data 22/9/2008 Natura del provvedimento Conferimento Data 22/2/2010 Natura del provvedimento Trasferimento 9/4/2010 Natura del provvedimento Trasferimento 12/7/2010 Natura del provvedimento Cambio intestazione	PERIODO DI VIGENZA 1° periodo	SCADENZA 22/09/2014	AREA (Km ^q) 2,45	UBICAZIONE DEL PERMESSO EMILIA ROMAGNA (2,45) Ravenna
691	CODICE E DENOMINAZIONE DEL PERMESSO LA PROSPERA	TITOLARI DEL PERMESSO e relative quote di partecipazione (%) NORTHSUN ITALIA (100) (r.u.)	PROVVEDIMENTI CONCERNENTI IL PERMESSO Data 22/9/2008 Natura del provvedimento Conferimento	PERIODO DI VIGENZA 1° periodo	SCADENZA 22/09/2014	AREA (Km ^q) 104,87	UBICAZIONE DEL PERMESSO EMILIA ROMAGNA (104,87) Ferrara
692	CODICE E DENOMINAZIONE DEL PERMESSO SANTA MARGHERITA	TITOLARI DEL PERMESSO e relative quote di partecipazione (%) SVILUPPO RISORSE NATURALI (100) (r.u.)	PROVVEDIMENTI CONCERNENTI IL PERMESSO Data 22/9/2008 Natura del provvedimento Conferimento	PERIODO DI VIGENZA 1° periodo	SCADENZA 22/09/2014	AREA (Km ^q) 308,83	UBICAZIONE DEL PERMESSO EMILIA ROMAGNA (308,83) Parma
693	CODICE E DENOMINAZIONE DEL PERMESSO TERRA DEL SOLE	TITOLARI DEL PERMESSO e relative quote di partecipazione (%) NORTHSUN ITALIA (100) (r.u.)	PROVVEDIMENTI CONCERNENTI IL PERMESSO Data 22/9/2008 Natura del provvedimento Conferimento	PERIODO DI VIGENZA 1° periodo	SCADENZA 22/09/2014	AREA (Km ^q) 214,85	UBICAZIONE DEL PERMESSO EMILIA ROMAGNA (214,85) Ravenna Forlì-Cesena
		Nota: Presentata Istanza di sospensione del decorso temporale pubblicata nel B.U.I.G. Anno LIV - N. 9. Presentata Istanza di rinuncia alla istanza di sospensione del decorso temporale pubblicata nel B.U.I.G. Anno LIV - N. 11.					
694	CODICE E DENOMINAZIONE DEL PERMESSO CASE SPARSE	TITOLARI DEL PERMESSO e relative quote di partecipazione (%) PETROCELTIC ELSA (100) (r.u.)	PROVVEDIMENTI CONCERNENTI IL PERMESSO Data 7/10/2008 Natura del provvedimento Conferimento	PERIODO DI VIGENZA 1° periodo	SCADENZA 07/10/2014	AREA (Km ^q) 24,2	UBICAZIONE DEL PERMESSO PIEMONTE (11,6) Novara LOMBARDIA (12,6) Pavia

ELENCO DEI PERMESSI DI RICERCA ACCORDATI NELLA TERRAFERMA - Aggiornamento 31/ottobre/2010

695	CODICE E DENOMINAZIONE DEL PERMESSO NIBBIANO	TITOLARI DEL PERMESSO e relative quote di partecipazione (%) EDISON (100) (r.u.)	PROVVEDIMENTI CONCERNENTI IL PERMESSO Data 29/10/2008 Natura del provvedimento Conferimento	PERIODO DI VIGENZA 1° periodo	SCADENZA 29/10/2014	AREA (Km ²) 746,49	UBICAZIONE DEL PERMESSO EMILIA ROMAGNA (402,91) Piacenza LOMBARDIA (343,58) Pavia
696	CODICE E DENOMINAZIONE DEL PERMESSO TORRENTE PARMA	TITOLARI DEL PERMESSO e relative quote di partecipazione (%) EDISON (100) (r.u.)	PROVVEDIMENTI CONCERNENTI IL PERMESSO Data 29/10/2008 Natura del provvedimento Conferimento	PERIODO DI VIGENZA 1° periodo	SCADENZA 29/10/2014	AREA (Km ²) 666,22	UBICAZIONE DEL PERMESSO EMILIA ROMAGNA (666,2) Reggio Emilia Parma TOSCANA (0,02) Massa Carrara
697	CODICE E DENOMINAZIONE DEL PERMESSO PODERE GALLINA	TITOLARI DEL PERMESSO e relative quote di partecipazione (%) PO VALLEY OPERATIONS PTY (100) (r.u.)	PROVVEDIMENTI CONCERNENTI IL PERMESSO Data 2/12/2008 Natura del provvedimento Conferimento	PERIODO DI VIGENZA 1° periodo	SCADENZA 02/12/2014	AREA (Km ²) 506,2	UBICAZIONE DEL PERMESSO EMILIA ROMAGNA (506,2) Ferrara Bologna
698	CODICE E DENOMINAZIONE DEL PERMESSO PONTE DEL DIAVOLO	TITOLARI DEL PERMESSO e relative quote di partecipazione (%) ALEANNA RESOURCES (100) (r.u.)	PROVVEDIMENTI CONCERNENTI IL PERMESSO Data 2/2/2009 Natura del provvedimento Conferimento	PERIODO DI VIGENZA 1° periodo	SCADENZA 02/02/2015	AREA (Km ²) 199,8	UBICAZIONE DEL PERMESSO EMILIA ROMAGNA (199,8) Ferrara
699	CODICE E DENOMINAZIONE DEL PERMESSO PONTE DEI GRILLI	TITOLARI DEL PERMESSO e relative quote di partecipazione (%) ALEANNA RESOURCES (100) (r.u.)	PROVVEDIMENTI CONCERNENTI IL PERMESSO Data 30/3/2009 Natura del provvedimento Conferimento	PERIODO DI VIGENZA 1° periodo	SCADENZA 02/02/2015	AREA (Km ²) 258,45	UBICAZIONE DEL PERMESSO EMILIA ROMAGNA (258,45) Ravenna Forlì-Cesena Bologna
700	CODICE E DENOMINAZIONE DEL PERMESSO MONTELURO	TITOLARI DEL PERMESSO e relative quote di partecipazione (%) APEENNINE ENERGY (95) (r.u.) PETREN (5)	PROVVEDIMENTI CONCERNENTI IL PERMESSO Data 15/7/2009 Natura del provvedimento Conferimento	PERIODO DI VIGENZA 1° periodo	SCADENZA 15/07/2015	AREA (Km ²) 364,86	UBICAZIONE DEL PERMESSO MARCHE (287,01) Pesaro EMILIA ROMAGNA (77,85) Rimini

ELENCO DEI PERMESSI DI RICERCA ACCORDATI NELLA TERRAFERMA - Aggiornamento 31/ottobre/2010

701	CODICE E DENOMINAZIONE DEL PERMESSO PIZZO SCIABOLONE	TITOLARI DEL PERMESSO e relative quote di partecipazione (%) GAS PLUS ITALIANA (100) (r.u.)	PROVVEDIMENTI CONCERNENTI IL PERMESSO Natura del provvedimento Conferimento Rettifica	Data 5/10/2009 26/10/2009	Decorrenza 5/10/2009 5/10/2009	BUIG LIII - 11 LIII - 11	PERIODO DI VIGENZA 1° periodo	SCADENZA 26/10/2015	AREA (Kmq) 96,22	UBICAZIONE DEL PERMESSO BASILICATA (96,22) Matera
702	CODICE E DENOMINAZIONE DEL PERMESSO LA SACCA	TITOLARI DEL PERMESSO e relative quote di partecipazione (%) NORTHERN PETROLEUM LIMITED (100) (r.u.)	PROVVEDIMENTI CONCERNENTI IL PERMESSO Natura del provvedimento Conferimento Rettifica	Data 22/12/2009 10/3/2010	Decorrenza 22/12/2009 10/3/2010	BUIG LIV - 1 LIV - 4	PERIODO DI VIGENZA 1° periodo	SCADENZA 22/12/2015	AREA (Kmq) 52,35	UBICAZIONE DEL PERMESSO
705	CODICE E DENOMINAZIONE DEL PERMESSO PUNTA MARINA	TITOLARI DEL PERMESSO e relative quote di partecipazione (%) NORTHERN PETROLEUM LIMITED (100) (r.u.)	PROVVEDIMENTI CONCERNENTI IL PERMESSO Natura del provvedimento Conferimento Rettifica	Data 22/12/2009 10/3/2010	Decorrenza 22/12/2009 10/3/2010	BUIG LIV - 1 LIV - 4	PERIODO DI VIGENZA 1° periodo	SCADENZA 22/12/2015	AREA (Kmq) 29,7	UBICAZIONE DEL PERMESSO
708	CODICE E DENOMINAZIONE DEL PERMESSO RECANATI	TITOLARI DEL PERMESSO e relative quote di partecipazione (%) COSTRUZIONI CONDOTTE (100) (r.u.)	PROVVEDIMENTI CONCERNENTI IL PERMESSO Natura del provvedimento Conferimento	Data 25/1/2010	Decorrenza 25/1/2010	BUIG LIV - 2	PERIODO DI VIGENZA 1° periodo	SCADENZA 25/01/2016	AREA (Kmq) 72,54	UBICAZIONE DEL PERMESSO
710	CODICE E DENOMINAZIONE DEL PERMESSO MONTE GALLO	TITOLARI DEL PERMESSO e relative quote di partecipazione (%) GAS PLUS ITALIANA (100) (r.u.)	PROVVEDIMENTI CONCERNENTI IL PERMESSO Natura del provvedimento Conferimento	Data 8/2/2010	Decorrenza 8/2/2010	BUIG LIV - 3	PERIODO DI VIGENZA 1° periodo	SCADENZA 08/02/2016	AREA (Kmq) 122,1	UBICAZIONE DEL PERMESSO
714	CODICE E DENOMINAZIONE DEL PERMESSO BADILE	TITOLARI DEL PERMESSO e relative quote di partecipazione (%) APENNINE ENERGY (100) (r.u.)	PROVVEDIMENTI CONCERNENTI IL PERMESSO Natura del provvedimento Conferimento	Data 23/3/2010	Decorrenza 23/3/2010	BUIG LIV - 4	PERIODO DI VIGENZA 1° periodo	SCADENZA 23/03/2016	AREA (Kmq) 154,5	UBICAZIONE DEL PERMESSO
715	CODICE E DENOMINAZIONE DEL PERMESSO BIBBIANO	TITOLARI DEL PERMESSO e relative quote di partecipazione (%) TERRACON (100) (r.u.)	PROVVEDIMENTI CONCERNENTI IL PERMESSO Natura del provvedimento Conferimento	Data 27/4/2010	Decorrenza 27/4/2010	BUIG LIV - 5	PERIODO DI VIGENZA 1° periodo	SCADENZA 27/04/2016	AREA (Kmq) 411,1	UBICAZIONE DEL PERMESSO
716	CODICE E DENOMINAZIONE DEL PERMESSO SASSUOLO	TITOLARI DEL PERMESSO e relative quote di partecipazione (%) TERRACON (100) (r.u.)	PROVVEDIMENTI CONCERNENTI IL PERMESSO Natura del provvedimento Conferimento	Data 27/4/2010	Decorrenza 27/4/2010	BUIG LIV - 5	PERIODO DI VIGENZA 1° periodo	SCADENZA 27/04/2016	AREA (Kmq) 252,26	UBICAZIONE DEL PERMESSO

ELENCO DEI PERMESSI DI RICERCA ACCORDATI NELLA TERRAFERMA - Aggiornamento 31/ottobre/2010

717	CODICE E DENOMINAZIONE DEL PERMESSO ABBADIA CERRETO	TITOLARI DEL PERMESSO e relative quote di partecipazione (%) ENI (100) (r.u.)	PROVVEDIMENTI CONCERNENTI IL PERMESSO Natura del provvedimento Conferimento	Data 21/6/2010	Decorrenza 21/6/2010	BUIG LIV - 7	PERIODO DI VIGENZA 1° periodo	SCADENZA 21/06/2016	AREA (Kmq)	UBICAZIONE DEL PERMESSO
									91,82	
719	CODICE E DENOMINAZIONE DEL PERMESSO OPERA	TITOLARI DEL PERMESSO e relative quote di partecipazione (%) NORTHSUN ITALIA (100) (r.u.)	PROVVEDIMENTI CONCERNENTI IL PERMESSO Natura del provvedimento Conferimento	Data 21/6/2010	Decorrenza 21/6/2010	BUIG LIV - 7	PERIODO DI VIGENZA 1° periodo	SCADENZA 21/06/2016	AREA (Kmq)	UBICAZIONE DEL PERMESSO
									329,28	
720	CODICE E DENOMINAZIONE DEL PERMESSO MOLINO	TITOLARI DEL PERMESSO e relative quote di partecipazione (%) ALEANNA RESOURCES (100) (r.u.)	PROVVEDIMENTI CONCERNENTI IL PERMESSO Natura del provvedimento Conferimento	Data 7/7/2010	Decorrenza 7/7/2010	BUIG LIV - 7	PERIODO DI VIGENZA 1° periodo	SCADENZA 07/07/2016	AREA (Kmq)	UBICAZIONE DEL PERMESSO
									24,35	
721	CODICE E DENOMINAZIONE DEL PERMESSO PANNOCCCHIA	TITOLARI DEL PERMESSO e relative quote di partecipazione (%) EDISON (100) (r.u.)	PROVVEDIMENTI CONCERNENTI IL PERMESSO Natura del provvedimento Conferimento	Data 7/7/2010	Decorrenza 7/7/2010	BUIG LIV - 7	PERIODO DI VIGENZA 1° periodo	SCADENZA 07/07/2016	AREA (Kmq)	UBICAZIONE DEL PERMESSO
									250,7	
722	CODICE E DENOMINAZIONE DEL PERMESSO VILLA GIGLI	TITOLARI DEL PERMESSO e relative quote di partecipazione (%) APENNINE ENERGY (50) (r.u.) COMPAGNIA GENERALE IDROCARBURI (50)	PROVVEDIMENTI CONCERNENTI IL PERMESSO Natura del provvedimento Conferimento	Data 7/7/2010	Decorrenza 7/7/2010	BUIG LIV - 7	PERIODO DI VIGENZA 1° periodo	SCADENZA 07/07/2016	AREA (Kmq)	UBICAZIONE DEL PERMESSO
									100,9	
723	CODICE E DENOMINAZIONE DEL PERMESSO CARITA'	TITOLARI DEL PERMESSO e relative quote di partecipazione (%) CELTIQUE ENERGIE (100) (r.u.)	PROVVEDIMENTI CONCERNENTI IL PERMESSO Natura del provvedimento Conferimento	Data 9/7/2010	Decorrenza 9/7/2010	BUIG LIV - 7	PERIODO DI VIGENZA 1° periodo	SCADENZA 09/07/2016	AREA (Kmq)	UBICAZIONE DEL PERMESSO
									529,75	
724	CODICE E DENOMINAZIONE DEL PERMESSO TRIGOLO	TITOLARI DEL PERMESSO e relative quote di partecipazione (%) ENI (100) (r.u.)	PROVVEDIMENTI CONCERNENTI IL PERMESSO Natura del provvedimento Conferimento	Data 8/9/2010	Decorrenza 8/9/2010	BUIG LIV - 10	PERIODO DI VIGENZA 1° periodo	SCADENZA 08/09/2016	AREA (Kmq)	UBICAZIONE DEL PERMESSO
									161,8	
2100	CODICE E DENOMINAZIONE DEL PERMESSO BUGIA	TITOLARI DEL PERMESSO e relative quote di partecipazione (%) ALEANNA RESOURCES (100) (r.u.)	PROVVEDIMENTI CONCERNENTI IL PERMESSO Natura del provvedimento Conferimento	Data 28/9/2010	Decorrenza 28/9/2010	BUIG LIV - 10	PERIODO DI VIGENZA 1° periodo	SCADENZA 28/09/2016	AREA (Kmq)	UBICAZIONE DEL PERMESSO
									197,8	

ELENCO DEI PERMESSI DI RICERCA ACCORDATI NELLA TERRAFERMA - Aggiornamento 31/ottobre/2010

2101	CODICE E DENOMINAZIONE DEL PERMESSO ZAPPOLINO	TITOLARI DEL PERMESSO e relative quote di partecipazione (%) EDISON (100) (r.u.)	PROVVEDIMENTI CONCERNENTI IL PERMESSO Natura del provvedimento Conferimento	Data 28/9/2010	Decorrenza 28/9/2010	BUIG LIV - 10	PERIODO DI VIGENZA 1° periodo	SCADENZA 28/09/2016	AREA (Kmq) 448,8	UBICAZIONE DEL PERMESSO
2102	CODICE E DENOMINAZIONE DEL PERMESSO TORRENTE ACQUA FREDDA	TITOLARI DEL PERMESSO e relative quote di partecipazione (%) ALEANNA RESOURCES (100) (r.u.)	PROVVEDIMENTI CONCERNENTI IL PERMESSO Natura del provvedimento Conferimento	Data 6/10/2010	Decorrenza 6/10/2010	BUIG LIV - 11	PERIODO DI VIGENZA 1° periodo	SCADENZA 06/10/2016	AREA (Kmq) 66,24	UBICAZIONE DEL PERMESSO
2103	CODICE E DENOMINAZIONE DEL PERMESSO MONTE NEGRO	TITOLARI DEL PERMESSO e relative quote di partecipazione (%) CELTIQUE ENERGIE (100) (r.u.)	PROVVEDIMENTI CONCERNENTI IL PERMESSO Natura del provvedimento Conferimento	Data 6/10/2010	Decorrenza 6/10/2010	BUIG LIV - 11	PERIODO DI VIGENZA 1° periodo	SCADENZA 06/10/2016	AREA (Kmq) 287,7	UBICAZIONE DEL PERMESSO
2104	CODICE E DENOMINAZIONE DEL PERMESSO TORRENTE ALVO	TITOLARI DEL PERMESSO e relative quote di partecipazione (%) CELTIQUE ENERGIE (100) (r.u.)	PROVVEDIMENTI CONCERNENTI IL PERMESSO Natura del provvedimento Conferimento	Data 21/10/2010	Decorrenza 21/10/2010	BUIG LIV - 11	PERIODO DI VIGENZA 1° periodo	SCADENZA 21/10/2016	AREA (Kmq) 84,34	UBICAZIONE DEL PERMESSO
2105	CODICE E DENOMINAZIONE DEL PERMESSO NUSCO	TITOLARI DEL PERMESSO e relative quote di partecipazione (%) ITALMIN EXPLORATION (100) (r.u.)	PROVVEDIMENTI CONCERNENTI IL PERMESSO Natura del provvedimento Conferimento	Data 21/10/2010	Decorrenza 21/10/2010	BUIG LIV - 11	PERIODO DI VIGENZA 1° periodo	SCADENZA 21/10/2016	AREA (Kmq) 69,85	UBICAZIONE DEL PERMESSO

ELENCO DEI PERMESSI DI RICERCA ACCORDATI IN SICILIA - Aggiornamento 31/ottobre/2010

PERMESSI DI RICERCA ACCORDATI IN SICILIA

Legge Regionale 20 marzo 1950 n.30 e successive modificazioni

In Sicilia sono vigenti n. 5 PERMESSI DI RICERCA per complessivi 3168,9 Km^q

Regione	Numero permessi	Superficie (Km ^q)
SICILIA	5	2.993,16

ELENCO DEI PERMESSI DI RICERCA ACCORDATI IN SICILIA - Aggiornamento 31/ottobre/2010

300	CODICE E DENOMINAZIONE DEL PERMESSO TRESAURO	TITOLARI DEL PERMESSO e relative quote di partecipazione (%) ENI MEDITERRANEA IDROCARBURI (100) (r.u.)	PROVVEDIMENTI CONCERNENTI IL PERMESSO Natura del provvedimento	PERIODO DI VIGENZA 3 ^a proroga	SCADENZA 20/02/2012	AREA (Kmq) 102,23	UBICAZIONE DEL PERMESSO SICILIA (102,23) Ragusa
302	CODICE E DENOMINAZIONE DEL PERMESSO FIUME TELLARO Nota: Sospeso	TITOLARI DEL PERMESSO e relative quote di partecipazione (%) PANTHER EUREKA (100) (r.u.)	PROVVEDIMENTI CONCERNENTI IL PERMESSO Natura del provvedimento	PERIODO DI VIGENZA 1° periodo	SCADENZA 29/07/2010	AREA (Kmq) 740	UBICAZIONE DEL PERMESSO SICILIA (740) Catania Siracusa Ragusa
303	CODICE E DENOMINAZIONE DEL PERMESSO PATERNO'	TITOLARI DEL PERMESSO e relative quote di partecipazione (%) EDISON (100) (r.u.)	PROVVEDIMENTI CONCERNENTI IL PERMESSO Natura del provvedimento	PERIODO DI VIGENZA 1° periodo	SCADENZA 30/03/2012	AREA (Kmq) 734,8	UBICAZIONE DEL PERMESSO SICILIA (734,8) Enna Catania
304	CODICE E DENOMINAZIONE DEL PERMESSO PASSO DI PIAZZA	TITOLARI DEL PERMESSO e relative quote di partecipazione (%) ENI MEDITERRANEA IDROCARBURI (100) (r.u.)	PROVVEDIMENTI CONCERNENTI IL PERMESSO Natura del provvedimento	PERIODO DI VIGENZA 1° periodo	SCADENZA 29/04/2015	AREA (Kmq) 900,31	UBICAZIONE DEL PERMESSO SICILIA (734,13) Catania Enna Ragusa Caltanissetta
305	CODICE E DENOMINAZIONE DEL PERMESSO FRIDDANI Nota: ex Morgantina	TITOLARI DEL PERMESSO e relative quote di partecipazione (%) ENI MEDITERRANEA IDROCARBURI (100) (r.u.)	PROVVEDIMENTI CONCERNENTI IL PERMESSO Natura del provvedimento	PERIODO DI VIGENZA 1° periodo	SCADENZA 29/04/2015	AREA (Kmq) 691,56	UBICAZIONE DEL PERMESSO SICILIA (682) Caltanissetta Enna Catania

ELENCO DEI PERMESSI DI RICERCA ACCORDATI NEL SOTTOFONDO MARINO - Aggiornamento 31/ottobre/2010

PERMESSI DI RICERCA ACCORDATI NEL SOTTOFONDO MARINO

Leggi 11 gennaio 1957, n. 6, 21 luglio 1967, n. 613 e successive modificazioni, 9 gennaio 1991, n. 9 e Decreto Legislativo 25 novembre 1996, n. 625

Nel sottofondo marino sono vigenti n. 25 PERMESSI DI RICERCA per complessivi 11689,19 Km²

Zona marina	Numero permessi	Superficie (Km ²)
ZONA A	7	1.257,64
ZONA B	3	827,23
ZONA C	3	1.805,73
ZONA D	0	357,81
ZONA F	2	1.111,33
ZONA G	9	5.646,32

Nota:

Nel caso di titoli afferenti a due o più zone finitime, a ciascuna di tali zone viene attribuita la parte di area del titolo minerario ad essa afferente e l'unità mineraria viene attribuita alla zona cui compete la parte maggiore dell'area del titolo medesimo

ELENCO DEI PERMESSI DI RICERCA ACCORDATI NEL SOTTOFONDO MARINO - Aggiornamento 31/ottobre/2010

549 CODICE E DENOMINAZIONE DEL PERMESSO	TITOLARI DEL PERMESSO e relative quote di partecipazione (%)	PROVVEDIMENTI CONCERNENTI IL PERMESSO		PERIODO DI VIGENZA	SCADENZA	AREA (Kmq)	UBICAZIONE DEL PERMESSO	
		Data	Natura del provvedimento					
A.R 78.RC Nota: Sospeso	ENI (90) (r.u.) EDISON (10)	16/4/1987	Conferimento	16/4/1987	16/04/1999	100,02	ZONA A (100,02)	
		14/9/1988	Trasferimento quota	14/9/1988	2ª proroga			
		11/4/1991	Trasferimento quota e nomina r.u.	5/12/1990				
		12/3/1992	Trasferimento quota	29/7/1991				
		4/8/1993	Cambio intestazione quota	23/4/1992				
		13/12/1993	1ª proroga	16/4/1993				
		6/6/1996	2ª proroga	16/4/1996				
		13/2/1998	Cambio intestazione quota	1/1/1998				
		23/11/1998	Cambio intestazione quota	29/6/1998				
		22/1/1999	Sospensione decorrenza vigenza	16/4/1996				
		8/3/1999	Rettifica	16/4/1996				
		15/9/1999	Cambio intestazione quota	1/7/1999				
		14/3/2002	Sospensione decorso temporale	3/12/1999				
		14/3/2002	Determinazione data scadenza sospensione vigenza	14/3/2002				
		12/2/2004	Intestazione quota	1/12/2003				
566 CODICE E DENOMINAZIONE DEL PERMESSO	TITOLARI DEL PERMESSO e relative quote di partecipazione (%)	PROVVEDIMENTI CONCERNENTI IL PERMESSO		PERIODO DI VIGENZA	SCADENZA	AREA (Kmq)	UBICAZIONE DEL PERMESSO	
A.R 80.AG Nota: Sospeso	ENI (100) (r.u.)	17/4/1990	Conferimento	17/4/1990	17/04/1999	268,88	ZONA A (268,88)	
		30/5/1996	1ª proroga	17/4/1996	1ª proroga			
		13/2/1998	Cambio intestazione	1/1/1998				
		25/2/1999	Sospensione decorrenza vigenza	17/4/1996				
		14/3/2002	Sospensione decorso temporale	3/12/1999				
		14/3/2002	Determinazione data scadenza sospensione vigenza	14/3/2002				
570 CODICE E DENOMINAZIONE DEL PERMESSO	TITOLARI DEL PERMESSO e relative quote di partecipazione (%)	PROVVEDIMENTI CONCERNENTI IL PERMESSO		PERIODO DI VIGENZA	SCADENZA	AREA (Kmq)	UBICAZIONE DEL PERMESSO	
A.R 81.FR Nota: Sospeso	ENI (85) (r.u.) MEDOILGAS ITALIA (15)	11/9/1990	Conferimento	11/9/1990	11/09/1999	101,76	ZONA A (101,76)	
		21/9/1992	Trasferimento quota e nomina r.u.	23/6/1992	1ª proroga			
		14/6/1996	Trasferimento quota	1/1/1996				
		14/6/1996	Cambio intestazione quota	23/1/1996				
		21/10/1996	1ª proroga	11/9/1996				
		13/9/1998	Cambio intestazione quota	1/1/1998				
		25/2/1999	Sospensione decorrenza vigenza	11/9/1996				
		5/4/2002	Trasferimento quota	29/11/2001				
		30/6/2005	Trasferimento quota	26/4/2005				
		16/4/2008	Cambio intestazione quota	12/2/2008				

ELENCO DEI PERMESSI DI RICERCA ACCORDATI NEL SOTTOFONDO MARINO - Aggiornamento 31/ottobre/2010

625 CODICE E DENOMINAZIONE DEL PERMESSO	TITOLARI DEL PERMESSO e relative quote di partecipazione (%) ENI (100) (r.u.)	PROVVEDIMENTI CONCERNENTI IL PERMESSO		PERIODO DI VIGENZA	SCADENZA	AREA (Km ^q)	UBICAZIONE DEL PERMESSO
		Data	Natura del provvedimento				
A.R 87.AG Nota: Sospeso		1/12/1995 13/2/1998 11/2/1999 14/3/2002	Natura del provvedimento Conferimento Cambio intestazione Sospensione decorso temporale Sospensione decorso temporale Determinazione data scadenza sospensione vigenza	1/12/1995 1/1/1998 1/12/1995 3/12/1999 14/3/2002	01/12/2001	279,45	ZONA A (279,45)
638 CODICE E DENOMINAZIONE DEL PERMESSO	TITOLARI DEL PERMESSO e relative quote di partecipazione (%)	PROVVEDIMENTI CONCERNENTI IL PERMESSO		PERIODO DI VIGENZA	SCADENZA	AREA (Km ^q)	UBICAZIONE DEL PERMESSO
A.R 91.EA Nota: Sospeso	ENI (100) (r.u.)	1/8/1997 11/2/1999 14/3/2002 14/3/2002	Natura del provvedimento Attribuzione Sospensione decorso temporale Sospensione decorso temporale Determinazione data scadenza sospensione vigenza	1/1/1997 1/1/1997 3/12/1999 14/3/2002	01/01/2003	136,17	ZONA A (136,17)
639 CODICE E DENOMINAZIONE DEL PERMESSO	TITOLARI DEL PERMESSO e relative quote di partecipazione (%)	PROVVEDIMENTI CONCERNENTI IL PERMESSO		PERIODO DI VIGENZA	SCADENZA	AREA (Km ^q)	UBICAZIONE DEL PERMESSO
A.R 92.EA Nota: Sospeso	ENI (100) (r.u.)	10/9/1997 12/2/1999 14/3/2002 14/3/2002	Natura del provvedimento Attribuzione Sospensione decorso temporale Sospensione decorso temporale Determinazione data scadenza sospensione vigenza	1/1/1997 1/1/1997 3/12/1999 14/3/2002	01/01/2003	214,2	ZONA A (214,2)
640 CODICE E DENOMINAZIONE DEL PERMESSO	TITOLARI DEL PERMESSO e relative quote di partecipazione (%)	PROVVEDIMENTI CONCERNENTI IL PERMESSO		PERIODO DI VIGENZA	SCADENZA	AREA (Km ^q)	UBICAZIONE DEL PERMESSO
A.R 93.EA Nota: Sospeso	ENI (100) (r.u.)	10/9/1997 12/2/1999 14/3/2002 14/3/2002	Natura del provvedimento Attribuzione Sospensione decorso temporale Sospensione decorso temporale Determinazione data scadenza sospensione vigenza	1/1/1997 1/1/1997 3/12/1999 14/3/2002	01/01/2003	157,16	ZONA A (157,16)

ELENCO DEI PERMESSI DI RICERCA ACCORDATI NEL SOTTOFONDO MARINO - Aggiornamento 31/ottobre/2010

656	CODICE E DENOMINAZIONE DEL PERMESSO	TITOLARI DEL PERMESSO e relative quote di partecipazione (%)	PROVEDIMENTI CONCERNENTI IL PERMESSO		PERIODO DI VIGENZA	SCADENZA	AREA (Kmq)	UBICAZIONE DEL PERMESSO	
			Data	Natura del provvedimento					
656	G.R. 14.AG Nota: Presentata istanza di sospensione del decorso temporale pubblicata nel B.U.I.G. Anno LIV - N. 7.	ENI (60) (r.u.) EDISON (40)	8/11/1999	Natura del provvedimento	8/11/1999	08/11/2011	408,78	ZONA G	
				Conferimento	XLIII - 12				
			23/4/2001	Trasferimento quote	XLV - 5				ZONA G (404,26)
			25/3/2002	Trasferimento quota	XLVI - 4				ZONA C
			25/3/2002	Trasferimento quota	XLVI - 4				(4,52)
			19/9/2003	Approvazione programma lavoro unitario	XLVII - 10				
			12/2/2004	Intestazione quota	XLVIII - 3				
			30/6/2005	Cambio intestazione quota	XLIX - 7				
			2/11/2005	Approvazione programma lavoro unitario	XLIX - 12				
			2/11/2005	1ª proroga e riduzione	XLIX - 12				
			27/1/2006	Trasferimento quota e nomina r.u.	L - 2				
			12/11/2008	2ª proroga e riduzione	LII - 12				
657	G.R. 13.AG Nota: Presentata istanza di sospensione del decorso temporale pubblicata nel B.U.I.G. Anno LIV - N. 7.	ENI (60) (r.u.) EDISON (40)	9/11/1999	Natura del provvedimento	9/11/1999	09/11/2011	423,09	ZONA G	
				Conferimento	XLIII - 12				(393,85)
			20/4/2001	Trasferimento quote	XLV - 5				ZONA C
			25/3/2002	Trasferimento quota	XLVI - 4				(29,24)
			25/3/2002	Trasferimento quota	XLVI - 4				
			19/9/2003	Approvazione programma lavoro unitario	XLVII - 10				
			12/2/2004	Intestazione quota	XLVIII - 3				
			30/6/2005	Cambio intestazione quota	XLIX - 7				
			31/10/2005	Approvazione programma lavoro unitario	XLIX - 12				
			31/10/2005	1ª proroga e riduzione	XLIX - 12				
			30/1/2006	Trasferimento quota e nomina r.u.	L - 2				
			12/11/2008	2ª proroga e riduzione	LII - 12				
663	B.R266.AG Nota: Presentata istanza di proroga e di riduzione dell'area pubblicata nel B.U.I.G. Anno LI - N. 4.	ENI (100) (r.u.)	4/5/2001	Natura del provvedimento	4/5/2001	04/05/2007	429,3	ZONA B	
				Conferimento	XLV - 6				(429,3)
667	G.R. 15.PU Nota: Sospeso.	AUDAX ENERGY (100) (r.u.)	12/11/2002	Natura del provvedimento	12/11/2002	12/11/2008	657,19	ZONA G	
				Conferimento	XLVI - 12				(657,19)
			22/4/2003	Trasferimento	XLVII - 5				
			27/10/2004	Trasferimento	XLVIII - 11				
			6/8/2008	Trasferimento	LII - 9				
			17/11/2008	Sospensione decorso temporale	LII - 12				

ELENCO DEI PERMESSI DI RICERCA ACCORDATI NEL SOTTOFONDO MARINO - Aggiornamento 31/ottobre/2010

668	CODICE E DENOMINAZIONE DEL PERMESSO	TITOLARI DEL PERMESSO e relative quote di partecipazione (%)	PROVVEDIMENTI CONCERNENTI IL PERMESSO			PERIODO DI VIGENZA	SCADENZA	AREA (Kmq)	UBICAZIONE DEL PERMESSO
			Data	Natura del provvedimento	Decorrenza				
	C.R146.NP	NORTHERN PETROLEUM LIMITED (100) (r.u.)	28/9/2004	Natura del provvedimento	28/9/2004	1° periodo	28/09/2010	620,31	ZONA C
			4/7/2006	Conferimento	28/9/2004	L - 8			(620,31)
			27/7/2010	Rettifica					
				Sospensione decorso temporale	24/5/2010	LIV - 8			
	Nota: Presentata istanza di sospensione della vigenza pubblicata nel B.U.I.G. Anno LIV - N. 6. Sospeso								
	669								
	CODICE E DENOMINAZIONE DEL PERMESSO	TITOLARI DEL PERMESSO e relative quote di partecipazione (%)	PROVVEDIMENTI CONCERNENTI IL PERMESSO			PERIODO DI VIGENZA	SCADENZA	AREA (Kmq)	UBICAZIONE DEL PERMESSO
	C.R147.NP	NORTHERN PETROLEUM LIMITED (100) (r.u.)	30/9/2004	Natura del provvedimento	30/9/2004	1° periodo	30/09/2010	637,18	ZONA C
			27/7/2010	Conferimento	24/5/2010	L - 8			(452,18)
				Sospensione decorso temporale					ZONA G
									(185)
	Nota: Presentata istanza di sospensione della vigenza pubblicata nel B.U.I.G. Anno LIV - N. 6. Sospeso								
	671								
	CODICE E DENOMINAZIONE DEL PERMESSO	TITOLARI DEL PERMESSO e relative quote di partecipazione (%)	PROVVEDIMENTI CONCERNENTI IL PERMESSO			PERIODO DI VIGENZA	SCADENZA	AREA (Kmq)	UBICAZIONE DEL PERMESSO
	B.R268.RG	PETROCELTIC ELSA (40) (r.u.) VEGA OIL (60)	24/3/2005	Natura del provvedimento	24/3/2005	1° periodo	24/03/2011	126,68	ZONA B
			11/4/2006	Conferimento	30/9/2005	XLIX - 4			(126,68)
			6/11/2006	Cambio intestazione	5/4/2006	L - 5			
			28/1/2010	Trasferimento quota e nomina r.u.	4/1/2010	L - 12			
				Trasferimento r.u.		LIV - 2			
	Nota: Presentata istanza di sospensione della vigenza pubblicata nel B.U.I.G. Anno LIV - N. 8.								
	672								
	CODICE E DENOMINAZIONE DEL PERMESSO	TITOLARI DEL PERMESSO e relative quote di partecipazione (%)	PROVVEDIMENTI CONCERNENTI IL PERMESSO			PERIODO DI VIGENZA	SCADENZA	AREA (Kmq)	UBICAZIONE DEL PERMESSO
	G.R 17.NP	NORTHERN PETROLEUM LIMITED (45) (r.u.) SHELL ITALIA E&P (55)	24/3/2005	Natura del provvedimento	24/3/2005	1° periodo	24/03/2011	708,62	ZONA G
			4/7/2006	Conferimento	24/5/2005	XLIX - 4			(708,62)
			25/3/2009	Rettifica	20/1/2009	L - 8			
			7/4/2009	Trasferimento quota e nomina r.u.	7/4/2009	LIII - 4			
				Approvazione programma lavoro unitario		LIII - 5			
	Nota: Presentata istanza di sospensione della vigenza pubblicata nel B.U.I.G. Anno LIV - N. 8.								
	673								
	CODICE E DENOMINAZIONE DEL PERMESSO	TITOLARI DEL PERMESSO e relative quote di partecipazione (%)	PROVVEDIMENTI CONCERNENTI IL PERMESSO			PERIODO DI VIGENZA	SCADENZA	AREA (Kmq)	UBICAZIONE DEL PERMESSO
	B.R269.GC	MEDOILGAS ITALIA (100) (r.u.)	5/5/2005	Natura del provvedimento	5/5/2005	1° periodo	05/05/2011	271,25	ZONA B
			28/7/2005	Conferimento	5/5/2005	XLIX - 6			(271,25)
			16/4/2008	Trasferimento	12/2/2008	XLIX - 8			
				Intestazione		LII - 5			
	Nota: Presentata istanza di sospensione della vigenza pubblicata nel B.U.I.G. Anno LIV - N. 6. Sospeso								
	674								
	CODICE E DENOMINAZIONE DEL PERMESSO	TITOLARI DEL PERMESSO e relative quote di partecipazione (%)	PROVVEDIMENTI CONCERNENTI IL PERMESSO			PERIODO DI VIGENZA	SCADENZA	AREA (Kmq)	UBICAZIONE DEL PERMESSO
	G.R 18.NP	NORTHERN PETROLEUM LIMITED (45) (r.u.) SHELL ITALIA E&P (55)	10/5/2005	Natura del provvedimento	10/5/2005	1° periodo	10/05/2011	736,88	ZONA G
			4/7/2006	Conferimento	10/5/2005	XLIX - 6			(736,88)
			25/3/2009	Rettifica	20/1/2009	L - 8			
			7/4/2009	Trasferimento quota e nomina r.u.	7/4/2009	LIII - 4			
				Approvazione programma lavoro unitario		LIII - 5			

ELENCO DEI PERMESSI DI RICERCA ACCORDATI NEL SOTTOFONDO MARINO - Aggiornamento 31/ottobre/2010

675	CODICE E DENOMINAZIONE DEL PERMESSO G.R 19.NP	TITOLARI DEL PERMESSO e relative quote di partecipazione (%) NORTHERN PETROLEUM LIMITED (45) (r.u.) SHELL ITALIA E&P (55)	PROVVEDIMENTI CONCERNENTI IL PERMESSO Data 11/5/2005 4/7/2006 25/3/2009 7/4/2009 Natura del provvedimento Conferimento Rettifica Trasferimento quota e nomina r.u. Approvazione programma lavoro unitario	PERIODO DI VIGENZA 1° periodo	SCADENZA 11/05/2011	AREA (Kmq) 709,61	UBICAZIONE DEL PERMESSO ZONA G (709,61)
676	CODICE E DENOMINAZIONE DEL PERMESSO C.R148.VG	TITOLARI DEL PERMESSO e relative quote di partecipazione (%) VEGA OIL (100) (r.u.)	PROVVEDIMENTI CONCERNENTI IL PERMESSO Data 27/11/2006 Natura del provvedimento Conferimento	PERIODO DI VIGENZA 1° periodo	SCADENZA 27/11/2012	AREA (Kmq) 336,98	UBICAZIONE DEL PERMESSO ZONA C (336,98)
677	CODICE E DENOMINAZIONE DEL PERMESSO G.R 20.NP	TITOLARI DEL PERMESSO e relative quote di partecipazione (%) NORTHERN PETROLEUM LIMITED (30) (r.u.) SHELL ITALIA E&P (70)	PROVVEDIMENTI CONCERNENTI IL PERMESSO Data 14/2/2007 25/3/2009 Natura del provvedimento Conferimento Trasferimento quota e nomina r.u.	PERIODO DI VIGENZA 1° periodo	SCADENZA 14/02/2013	AREA (Kmq) 743,81	UBICAZIONE DEL PERMESSO ZONA C (230,2) ZONA G (513,61)
678	CODICE E DENOMINAZIONE DEL PERMESSO G.R 21.NP	TITOLARI DEL PERMESSO e relative quote di partecipazione (%) NORTHERN PETROLEUM LIMITED (30) (r.u.) SHELL ITALIA E&P (70)	PROVVEDIMENTI CONCERNENTI IL PERMESSO Data 14/2/2007 25/3/2009 Natura del provvedimento Conferimento Trasferimento quota e nomina r.u.	PERIODO DI VIGENZA 1° periodo	SCADENZA 14/02/2013	AREA (Kmq) 742,7	UBICAZIONE DEL PERMESSO ZONA G (742,7)
679	CODICE E DENOMINAZIONE DEL PERMESSO G.R 22.NP	TITOLARI DEL PERMESSO e relative quote di partecipazione (%) NORTHERN PETROLEUM LIMITED (30) (r.u.) SHELL ITALIA E&P (70)	PROVVEDIMENTI CONCERNENTI IL PERMESSO Data 14/2/2007 25/3/2009 Natura del provvedimento Conferimento Trasferimento quota e nomina r.u.	PERIODO DI VIGENZA 1° periodo	SCADENZA 14/02/2013	AREA (Kmq) 726,9	UBICAZIONE DEL PERMESSO ZONA C (132,3) ZONA G (594,6)
680	CODICE E DENOMINAZIONE DEL PERMESSO F.R 39.NP	TITOLARI DEL PERMESSO e relative quote di partecipazione (%) NORTHERN PETROLEUM LIMITED (100) (r.u.)	PROVVEDIMENTI CONCERNENTI IL PERMESSO Data 21/6/2007 Natura del provvedimento Conferimento	PERIODO DI VIGENZA 1° periodo	SCADENZA 21/06/2013	AREA (Kmq) 734,5	UBICAZIONE DEL PERMESSO ZONA D (135) ZONA F (599,5)

ELENCO DEI PERMESSI DI RICERCA ACCORDATI NEL SOTTOFONDO MARINO - Aggiornamento 31/ottobre/2010

681

CODICE E DENOMINAZIONE DEL PERMESSO	TITOLARI DEL PERMESSO e relative quote di partecipazione (%)	PROVVEDIMENTI CONCERNENTI IL PERMESSO		PERIODO DI VIGENZA	AREA (Km ^q)	UBICAZIONE DEL PERMESSO
		Data	Natura del provvedimento			
F.R. 40.NP	NORTHERN PETROLEUM LIMITED (100) (r.u.)	22/6/2007	Conferimento	1° periodo	734,64	ZONA D (222,81) ZONA F (511,83)

2000

CODICE E DENOMINAZIONE DEL PERMESSO	TITOLARI DEL PERMESSO e relative quote di partecipazione (%)	PROVVEDIMENTI CONCERNENTI IL PERMESSO		PERIODO DI VIGENZA	AREA (Km ^q)	UBICAZIONE DEL PERMESSO
		Data	Natura del provvedimento			
E.R. 54.PU	PIUMA PETROLEUM (100) (r.u.)	21/4/2010	Conferimento	1° periodo	683,13	

Nota: Presentata istanza di sospensione del decorso temporale pubblicata nel B.U.I.G. Anno LIV - N. 9.

ELENCO DELLE CONCESSIONI DI COLTIVAZIONE ACCORDATE NELLA TERRAFERMA - Aggiornamento 31/ottobre/2010

CONCESSIONI DI COLTIVAZIONE ACCORDATE NELLA TERRAFERMA

Leggi 21 luglio 1967, n. 613 e successive modificazioni, 9 gennaio 1991, n. 9 e Decreto Legislativo 25 novembre 1996, n. 625

Nella terraferma sono vigenti n. 118 CONCESSIONI DI COLTIVAZIONE per complessivi 8622,14 Km²

Regione	Numero concessioni	Superficie (Km ²)
ABRUZZO	6	491,20
BASILICATA	21	2.120,89
CALABRIA	2	103,43
EMILIA ROMAGNA	35	1.597,15
LAZIO	1	41,14
LOMBARDIA	13	988,15
MARCHE	18	1.134,86
MOLISE	4	336,19
PIEMONTE	1	77,71
PUGLIA	14	1.253,31
TOSCANA	2	307,84
VENETO	1	164,32
ZONA A	0	5,95

Nota:

Nel caso di titoli afferenti a due o più regioni limitime, a ciascuna di tali regioni viene attribuita la parte di area del titolo minerario ad essa afferente e l'unità mineraria viene attribuita alla regione cui compete la parte maggiore dell'area del titolo medesimo

ELENCO DELLE CONCESSIONI DI COLTIVAZIONE ACCORDATE NELLA TERRAFERMA - Aggiornamento 31/ottobre/2010

CODICE E DENOMINAZIONE DELLA CONCESSIONE	TITOLARI DELLA CONCESSIONE e relative quote di partecipazione (%)	PROVVEDIMENTI CONCERNENTI LA CONCESSIONE		PERIODO DI VIGENZA	SCADENZA	AREA (Kmq)	UBICAZIONE DELLA CONCESSIONE
		Data	Natura del provvedimento				
703 GRECCHIA	CH4 LIZZANO (100) (r.u.)	12/10/1936 24/1/1953 1/8/1959 24/5/1963 30/10/1967 18/3/1976 21/9/1987 26/6/1989 20/8/1998 3/12/2008	Natura del provvedimento Conferimento Trasferimento Assoggettamento L. 6/57 Riassoggettamento R.D. 1443/27 Rinnovo Trasferimento Rinnovo Rettifica Riassoggettamento L. 6/57 Proroga	Decorrenza 12/10/1936 24/1/1953 13/2/1957 23/8/1962 12/10/1966 18/3/1976 12/10/1986 12/10/1986 1/1/1997 12/10/2006	-	0,1627	EMILIA ROMAGNA (0,1627) Bologna
704							
BARIGAZZO	IDROELETTRICA ALTMODENESE SIAM (100) (r.u.)	23/11/1936 30/12/1959 30/12/1959 24/5/1963 7/1/1977 1/4/1994 20/8/1998	Natura del provvedimento Conferimento Rinnovo Assoggettamento L. 6/57 Riassoggettamento R.D. 1443/27 Rinnovo Rinnovo Riassoggettamento L. 6/57	Decorrenza 23/11/1936 23/11/1956 13/2/1957 23/8/1962 23/11/1976 22/11/1991 1/1/1997	-	1,4321	EMILIA ROMAGNA (1,4321) Modena
706							
VETTA	IDROELETTRICA ALTMODENESE SIAM (100) (r.u.)	28/4/1937 5/3/1960 24/5/1963 24/5/1963 11/8/1967 3/3/1978 1/4/1994 20/8/1998	Natura del provvedimento Conferimento Assoggettamento L. 6/57 Proroga Riassoggettamento R.D. 1443/27 Rinnovo Rinnovo Rinnovo Riassoggettamento L. 6/57	Decorrenza 28/4/1937 13/2/1957 28/4/1957 20/3/1962 27/4/1967 28/4/1978 28/4/1992 1/1/1997	-	1,6179	EMILIA ROMAGNA (1,6179) Modena

ELENCO DELLE CONCESSIONI DI COLTIVAZIONE ACCORDATE NELLA TERRAFERMA - Aggiornamento 31/ottobre/2010

CODICE E DENOMINAZIONE DELLA CONCESSIONE	TITOLARI DELLA CONCESSIONE e relative quote di partecipazione (%)	PROVVEDIMENTI CONCERNENTI LA CONCESSIONE		PERIODO DI VIGENZA	SCADENZA	AREA (Kmq)	UBICAZIONE DELLA CONCESSIONE
		Data	Natura del provvedimento				
707 SALGASTRI	LAZZI GAS (100) (r.u.)	24/10/1938	Natura del provvedimento		24/10/2008	11,45	EMILIA ROMAGNA (11,45) Bologna
		24/10/1938	Conferimento	I - 1			
		8/10/1943	Ampliamento	I - 1			
		6/6/1960	Assoggettamento L. 6/57	IV - 8			
		6/6/1960	Trasferimento	IV - 8			
		23/10/1961	Riduzione	VI - 5			
		31/7/1962	Riduzione	VII - 1			
		24/5/1963	Riassoggettamento R.D. 1443/27	VII - 9			
		5/12/1968	Rinnovo	XIII - 6			
		1/4/1994	Rinnovo	XXXVIII - 5			
		1/4/1994	Cambio intestazione	XXXVIII - 5			
		20/8/1998	Riassoggettamento L. 6/57	XLII - 9			
		11/9/2006	Proroga	L - 10			

CODICE E DENOMINAZIONE DELLA CONCESSIONE	TITOLARI DELLA CONCESSIONE e relative quote di partecipazione (%)	PROVVEDIMENTI CONCERNENTI LA CONCESSIONE		PERIODO DI VIGENZA	SCADENZA	AREA (Kmq)	UBICAZIONE DELLA CONCESSIONE
		Data	Natura del provvedimento				
709 TRIGNANO	SOMIFA-SOCIETÀ MINERARIA FANANESE (100) (r.u.)	18/3/1955	Natura del provvedimento		19/03/2010	0,67	EMILIA ROMAGNA (0,67) Modena
		30/12/1959	Conferimento	L -			
		24/5/1963	Assoggettamento L. 6/57	IV - 3			
		22/4/1971	Riassoggettamento R.D. 1443/27	VII - 9			
		23/3/1981	Rinnovo	XV - 8			
		11/11/1986	Rinnovo	XXX - 4			
		1/4/1994	Trasferimento titolarità	XXX - 12			
		31/1/1996	Rinnovo	XXXVIII - 5			
		20/8/1998	Riassoggettamento L. 6/57	XL - 2			
		25/6/2007	Proroga	XLII - 9			
		5/2/2009	Trasferimento	LI - 7			
				LIII - 3			

CODICE E DENOMINAZIONE DELLA CONCESSIONE	TITOLARI DELLA CONCESSIONE e relative quote di partecipazione (%)	PROVVEDIMENTI CONCERNENTI LA CONCESSIONE		PERIODO DI VIGENZA	SCADENZA	AREA (Kmq)	UBICAZIONE DELLA CONCESSIONE
		Data	Natura del provvedimento				
711 POZZA	CH4 LIZZANO (100) (r.u.)	30/12/1959	Natura del provvedimento		30/12/1999	3,09	EMILIA ROMAGNA (3,09) Bologna
		30/12/1959	Assoggettamento R.D. 1443/27	VII - 9			
		18/3/1976	Conferimento	IV - 6			
		1/8/1980	Trasferimento titolarità	XX - 7			
		20/8/1998	Rinnovo	XXIV - 9			
			Riassoggettamento L. 6/57	XLII - 9			

ELENCO DELLE CONCESSIONI DI COLTIVAZIONE ACCORDATE NELLA TERRAFERMA - Aggiornamento 31/ottobre/2010

712	CODICE E DENOMINAZIONE DELLA CONCESSIONE	TITOLARI DELLA CONCESSIONE e relative quote di partecipazione (%)	PROVVEDIMENTI CONCERNENTI LA CONCESSIONE		PERIODO DI VIGENZA	SCADENZA	AREA (Kmq)	UBICAZIONE DELLA CONCESSIONE
			Data	Natura del provvedimento				
	CA' BELLAVISTA	LAZZI GAS (100) (r.u.)	26/4/1960	Natura del provvedimento Conferimento	IV - 6	26/01/2010	1,54	EMILIA ROMAGNA (1,54) Bologna
			24/5/1963	Assoggettamento R.D. 1443/27	VII - 9			
			18/3/1980	Rinnovo	XXIV - 4			
			1/4/1994	Rinnovo	XXXVIII - 5			
			1/4/1994	Cambio intestazione	XXXVIII - 5			
			20/8/1998	Riassoggettamento L. 6/57	XLII - 9			
			3/6/2003	Proroga	XLVII - 7			
			24/6/2008	Proroga	LII - 7			
713	CODICE E DENOMINAZIONE DELLA CONCESSIONE	TITOLARI DELLA CONCESSIONE e relative quote di partecipazione (%)	PROVVEDIMENTI CONCERNENTI LA CONCESSIONE		PERIODO DI VIGENZA	SCADENZA	AREA (Kmq)	UBICAZIONE DELLA CONCESSIONE
GAGGIOLA			Data	Natura del provvedimento				
		LAZZI GAS (100) (r.u.)	30/4/1960	Conferimento	IV - 6	30/04/2010	9,06	EMILIA ROMAGNA (9,06) Bologna
			24/5/1963	Assoggettamento R.D. 1443/27	VII - 9			
			18/3/1980	Rinnovo	XXIV - 4			
			1/4/1994	Rinnovo	XXXVIII - 5			
			1/4/1994	Cambio intestazione	XXXVIII - 5			
			20/8/1998	Riassoggettamento L. 6/57	XLII - 9			
718	CODICE E DENOMINAZIONE DELLA CONCESSIONE	TITOLARI DELLA CONCESSIONE e relative quote di partecipazione (%)	PROVVEDIMENTI CONCERNENTI LA CONCESSIONE		PERIODO DI VIGENZA	SCADENZA	AREA (Kmq)	UBICAZIONE DELLA CONCESSIONE
MOLINAZZO			Data	Natura del provvedimento				
		LAZZI GAS (100) (r.u.)	5/12/1979	Conferimento	BUIG	05/12/2009	2,2238	EMILIA ROMAGNA (2,2238) Bologna
			1/10/1990	Rinnovo	XXIV - 1			
			1/4/1994	Rinnovo	XXXIV - 11			
			20/8/1998	Cambio intestazione	XXXVIII - 5			
			3/6/2003	Riassoggettamento L. 6/57	XLII - 9			
			24/6/2008	Proroga	XLVII - 7			
725	CODICE E DENOMINAZIONE DELLA CONCESSIONE	TITOLARI DELLA CONCESSIONE e relative quote di partecipazione (%)	PROVVEDIMENTI CONCERNENTI LA CONCESSIONE		PERIODO DI VIGENZA	SCADENZA	AREA (Kmq)	UBICAZIONE DELLA CONCESSIONE
SALSOMAGGIORE II			Data	Natura del provvedimento				
		AZIENDA DEMANIALE DI SALSOMAGGIORE (100) (r.u.)	8/6/1893	Conferimento	L -	24/09/2038	9,5472	EMILIA ROMAGNA (9,5472) Parma
			4/10/1910	Ampliamento	L -			
			4/3/1917	Passaggio al Demanio	L -			
			25/9/1939	Ampliamento	L -			
			20/8/1998	Assoggettamento L. 6/57	XLII - 9			
726	CODICE E DENOMINAZIONE DELLA CONCESSIONE	TITOLARI DELLA CONCESSIONE e relative quote di partecipazione (%)	PROVVEDIMENTI CONCERNENTI LA CONCESSIONE		PERIODO DI VIGENZA	SCADENZA	AREA (Kmq)	UBICAZIONE DELLA CONCESSIONE
SALSOMAGGIORE I			Data	Natura del provvedimento				
		AZIENDA DEMANIALE DI SALSOMAGGIORE (100) (r.u.)	11/7/1897	Conferimento	BUIG		4,3667	EMILIA ROMAGNA (4,3667) Parma
			20/8/1998	Assoggettamento L. 6/57	XLII - 9			

Nota: Perpetua. E stata conferita il 11 giugno 1897.

ELENCO DELLE CONCESSIONI DI COLTIVAZIONE ACCORDATE NELLA TERRAFERMA - Aggiornamento 31/ottobre/2010

CODICE E DENOMINAZIONE DELLA CONCESSIONE	TITOLARI DELLA CONCESSIONE e relative quote di partecipazione (%)	PROVVEDIMENTI CONCERNENTI LA CONCESSIONE		PERIODO DI VIGENZA	SCADENZA	AREA (Kmq)	UBICAZIONE DELLA CONCESSIONE
		Data	Natura del provvedimento				
730 RAPAGNANO Nota: Presentata istanza di proroga pubblicata nel B.U.I.G. Anno LIII - N. 5.	ENI (100) (r.u.)	17/4/1960 24/5/1963 6/8/1993 29/5/1997 29/10/1997 13/2/1998 7/5/2001 6/6/2006	Natura del provvedimento Conferimento Cambio intestazione Proroga Modifica programma sviluppo Rettifica Cambio intestazione Proroga Proroga	-	17/04/2010	8,49	MARCHE (8,49) Ascoli Piceno
731 CODICE E DENOMINAZIONE DELLA CONCESSIONE CASA BALLEANI Nota: Presentata istanza di proroga pubblicata nel B.U.I.G. Anno LIII - N. 6.	TITOLARI DELLA CONCESSIONE e relative quote di partecipazione (%) GAS PLUS ITALIANA (100) (r.u.)	10/5/1960 24/5/1963 6/8/1993 15/9/1995 2/4/1996 9/5/1996 3/11/1999 12/2/2004 20/7/2004 23/8/2006	Natura del provvedimento Conferimento Cambio intestazione Proroga Trasferimento titolarità Modifica programma lavoro Cambio intestazione Proroga Cambio intestazione Cambio intestazione Proroga	-	10/05/2010	3,15	MARCHE (3,15) Ancona
749 CODICE E DENOMINAZIONE DELLA CONCESSIONE POGGIO CASTIONE	TITOLARI DELLA CONCESSIONE e relative quote di partecipazione (%) SOCOPLUS (100) (r.u.)	22/1/1962 3/4/1971 16/12/1985 9/9/1993 27/11/2003 17/4/2007	Natura del provvedimento Conferimento Trasferimento quota Cambio intestazione Proroga Proroga Trasferimento	-	22/01/2012	1,1518	EMILIA ROMAGNA (1,1518) Parma
751 CODICE E DENOMINAZIONE DELLA CONCESSIONE NOVA SIRI SCALO Nota: Presentata istanza di proroga pubblicata nel B.U.I.G. Anno XLVI - N. 6. Presentata istanza di proroga pubblicata nel B.U.I.G. Anno LI - N. 9.	TITOLARI DELLA CONCESSIONE e relative quote di partecipazione (%) GAS PLUS ITALIANA (100) (r.u.)	24/5/1963 23/5/1966 20/2/1991 30/3/1992 20/10/1993 9/5/1996 9/5/1996 12/2/2004 20/7/2004	Natura del provvedimento Conferimento Riduzione Trasferimento titolarità Modifica programma lavoro Proroga Cambio intestazione Cambio intestazione Cambio intestazione Cambio intestazione	-	24/05/2003	7,5	BASILICATA (7,5) Matera

ELENCO DELLE CONCESSIONI DI COLTIVAZIONE ACCORDATE NELLA TERRAFERMA - Aggiornamento 31/ottobre/2010

762 CODICE E DENOMINAZIONE DELLA CONCESSIONE	TITOLARI DELLA CONCESSIONE e relative quote di partecipazione (%)	PROVVEDIMENTI CONCERNENTI LA CONCESSIONE		PERIODO DI VIGENZA	SCADENZA	AREA (Kmq)	UBICAZIONE DELLA CONCESSIONE
		Data	Natura del provvedimento				
SEDIA D'ORLANDO	ENI (100) (r.u.)	13/2/1965	Natura del provvedimento	13/2/1965	IX - 7	4,22	PUGLIA (4,22)
		13/2/1998	Conferimento	1/1/1998	XLII - 3		Foggia
		16/3/1999	Cambio intestazione	13/2/1995	XLIII - 4		
		16/3/1999	Proroga	16/3/1999	XLIII - 4		
			Modifica programma sviluppo				
779 CODICE E DENOMINAZIONE DELLA CONCESSIONE	TITOLARI DELLA CONCESSIONE e relative quote di partecipazione (%)	PROVVEDIMENTI CONCERNENTI LA CONCESSIONE		PERIODO DI VIGENZA	SCADENZA	AREA (Kmq)	UBICAZIONE DELLA CONCESSIONE
MANCHE DI CIMALIA	EDISON (100) (r.u.)	Data	Natura del provvedimento	Decorrenza	BUIG		
		15/4/1967	Conferimento	17/9/1966	XI - 7	30	CALABRIA (30)
		2/7/1985	Cambio intestazione	1/1/1985	XXIX - 8		Cosenza
		11/2/1987	Proroga	17/9/1996	XXXI - 3		Catanzaro
		22/4/1991	Trasferimento titolarità	1/7/1989	XXXV - 12		
		12/5/1992	Cambio intestazione	19/6/1991	XXXVI - 11		
		2/9/1993	Trasferimento titolarità	1/8/1992	XXXVII - 10		
		2/9/1993	Cambio intestazione	4/11/1992	XXXVII - 10		
		12/2/2004	Cambio intestazione	1/12/2003	XLVIII - 3		
783 CODICE E DENOMINAZIONE DELLA CONCESSIONE	TITOLARI DELLA CONCESSIONE e relative quote di partecipazione (%)	PROVVEDIMENTI CONCERNENTI LA CONCESSIONE		PERIODO DI VIGENZA	SCADENZA	AREA (Kmq)	UBICAZIONE DELLA CONCESSIONE
GARAGUSO	EDISON (50,33333333) (r.u.) GAS PLUS ITALIANA (49,66666667)	Data	Natura del provvedimento	Decorrenza	BUIG		
		7/6/1969	Conferimento	7/6/1969	XII - 8	69,62	BASILICATA (69,62)
		20/1/1978	Estensione titolarità	20/1/1978	XXII - 8		Matera
		16/5/1978	Cambio intestazione quota	27/11/1978	XXIII - 8		
		22/1/1981	Estensione titolarità	22/1/1981	XXV - 4		
		16/7/1985	Cambio intestazione quota	1/1/1985	XXIX - 10		
		15/5/1987	Cambio intestazione quota	1/12/1986	XXXI - 9		
		20/6/1990	Trasferimento quota	1/7/1989	XXXV - 5		
		20/6/1990	Proroga	7/6/1999	XXXV - 5		
		12/5/1992	Cambio intestazione quota	19/6/1991	XXXVI - 11		
		4/8/1993	Cambio intestazione quota	23/4/1992	XXXVII - 10		
		2/9/1993	Trasferimento quota e nomina r.u.	1/8/1992	XXXVII - 10		
		2/9/1993	Cambio intestazione quota	4/11/1992	XXXVII - 10		
		9/5/1996	Cambio intestazione quota	1/3/1996	XL - 6		
		23/11/1998	Cambio intestazione quota	29/6/1998	XLII - 12		
		1/5/1999	Cambio intestazione quota	1/7/1999	XLIII - 10		
		20/3/2000	Cambio intestazione quota	1/1/2000	XLIV - 4		
		20/4/2001	Cambio intestazione quota	1/10/2000	XLV - 5		
		18/9/2001	Trasferimento quota	29/6/2001	XLV - 10		
		12/2/2004	Intestazione quota	1/12/2003	XLVIII - 3		
		12/2/2004	Cambio intestazione quota	1/1/2004	XLVIII - 3		
		20/7/2004	Cambio intestazione quota	18/5/2004	XLVIII - 8		

ELENCO DELLE CONCESSIONI DI COLTIVAZIONE ACCORDATE NELLA TERRAFERMA - Aggiornamento 31/ottobre/2010

785

CODICE E DENOMINAZIONE DELLA CONCESSIONE	TITOLARI DELLA CONCESSIONE e relative quote di partecipazione (%)		PROVVEDIMENTI CONCERNENTI LA CONCESSIONE		PERIODO DI VIGENZA	SCADENZA	AREA (Kmq)	UBICAZIONE DELLA CONCESSIONE
	Data	Natura del provvedimento	Decorrenza	BUG				
STRANGOLAGALLI	PENTEX ITALIA (100) (r.u.)		4/8/1969	Conferimento	4/8/1969	XIII - 10	41,14	LAZIO (41,14) Frosinone
			29/12/1979	Estensione titolarità	28/12/1979	XXIV - 1		
			20/6/1989	Trasferimento quota e nomina r.u.	26/6/1989	XXXIII - 7		
			12/3/1991	Cambio intestazione quota	12/3/1991	XXXV - 4		
			28/10/1993	Sospensione attività produzione	28/10/1993	XXXVII - 12		
			26/8/1994	Trasferimento quota	14/4/1994	XXXVIII - 11		
			26/8/1994	Trasferimento quota	3/8/1994	XXXVIII - 11		
			23/4/1998	Trasferimento quota	30/12/1997	XLII - 5		
			4/8/1999	Proroga	4/8/1999	XLIII - 9		
			14/12/2009	Proroga	4/8/2009	LIV - 1		

788

CODICE E DENOMINAZIONE DELLA CONCESSIONE	TITOLARI DELLA CONCESSIONE e relative quote di partecipazione (%)		PROVVEDIMENTI CONCERNENTI LA CONCESSIONE		PERIODO DI VIGENZA	SCADENZA	AREA (Kmq)	UBICAZIONE DELLA CONCESSIONE
	Data	Natura del provvedimento	Decorrenza	BUG				
FILETTO	GAS PLUS ITALIANA (100) (r.u.)		30/5/1972	Conferimento	30/5/1972	XVI - 9	50,01	ABRUZZO (50,01) Chieti
			8/9/1982	Assunzione quota	8/9/1982	XXVI - 12		
			23/6/1995	Trasferimento titolarità	1/3/1995	XXXIX - 7		
			9/5/1996	Cambio intestazione	1/3/1996	XL - 6		
			12/2/2004	Cambio intestazione	1/1/2004	XLIII - 3		
			20/7/2004	Cambio intestazione	18/5/2004	XLVIII - 8		
			10/6/2005	Proroga	30/5/2002	XLIX - 7		

789

CODICE E DENOMINAZIONE DELLA CONCESSIONE	TITOLARI DELLA CONCESSIONE e relative quote di partecipazione (%)		PROVVEDIMENTI CONCERNENTI LA CONCESSIONE		PERIODO DI VIGENZA	SCADENZA	AREA (Kmq)	UBICAZIONE DELLA CONCESSIONE
	Data	Natura del provvedimento	Decorrenza	BUG				
CANDELA	ENI (60,5) (r.u.) EDISON (39,5)		29/9/1972	Unificazione	29/9/1972	XVII - 3	331,9039	PUGLIA (330,1939) Foggia BASILICATA (1,71) Potenza
			16/7/1985	Cambio intestazione quota	1/1/1985	XXIX - 10		
			28/8/1990	Trasferimento quota	1/7/1989	XXXV - 2		
			12/5/1992	Cambio intestazione quota	19/6/1991	XXXVI - 11		
			6/8/1993	Proroga	1/6/1993	XXXVII - 9		
			6/8/1993	Approvazione programma lavoro	6/8/1993	XXXVII - 9		
			2/9/1993	Trasferimento quota	1/8/1992	XXXVII - 10		
			2/9/1993	Cambio intestazione quota	4/11/1992	XXXVII - 10		
			13/2/1998	Cambio intestazione quota	1/1/1998	XLII - 3		
			12/2/2004	Intestazione quota	1/12/2003	XLVIII - 3		
			4/2/2005	Proroga e rimodulazione programma lavori	31/5/2003	XLIX - 3		
		2/7/2009	Proroga	31/5/2008	LIII - 8			

ELENCO DELLE CONCESSIONI DI COLTIVAZIONE ACCORDATE NELLA TERRAFERMA - Aggiornamento 31/ottobre/2010

CODICE E DENOMINAZIONE DELLA CONCESSIONE	TITOLARI DELLA CONCESSIONE e relative quote di partecipazione (%)	PROVVEDIMENTI CONCERNENTI LA CONCESSIONE		PERIODO DI VIGENZA	SCADENZA	AREA (Kmq)	UBICAZIONE DELLA CONCESSIONE	
		Data	Natura del provvedimento					
790 COLLE DI LAURO	EDISON (62,42) (r.u.) GAS PLUS ITALIANA (25,08) ENI (12,5)	9/10/1972	Unificazione	Decorrenza 9/10/1972	-	33,6248	MOLISE (33,6248) Campobasso	
		8/3/1978	Estensione titolarità	8/3/1978				XVII - 3
		18/5/1979	Cambio intestazione quota	27/11/1978				XXII - 4
		25/5/1981	Estensione titolarità	25/5/1981				XXIII - 8
		8/6/1985	Cambio intestazione quota	1/1/1985				XXVI - 1
		7/8/1985	Proroga	13/9/1994				XXIX - 7
		8/7/1987	Cambio intestazione quota	1/12/1986				XXIX - 9
		8/8/1991	Trasferimento quota e nomina r.u.	1/7/1989				XXXI - 8
		12/5/1992	Cambio intestazione quota	19/6/1991				XXXVI - 6
		4/8/1993	Cambio intestazione quota	23/4/1992				XXXVI - 11
		2/9/1993	Trasferimento quota e nomina r.u.	1/8/1992				XXXVII - 10
		2/9/1993	Cambio intestazione quota	4/11/1992				XXXVII - 10
		9/5/1996	Cambio intestazione quota	1/3/1996				XL - 6
		13/2/1998	Cambio intestazione quota	1/1/1998				XLII - 5
		23/11/1998	Cambio intestazione quota	29/6/1998				XLII - 12
15/9/1999	Cambio intestazione quota	1/7/1999	XLIII - 10					
20/3/2000	Cambio intestazione quota	1/1/2000	XLIV - 4					
20/4/2001	Cambio intestazione quota	1/10/2000	XLV - 5					
18/9/2001	Trasferimento quota	29/6/2001	XLV - 10					
12/2/2004	Intestazione quota	1/12/2003	XLVIII - 3					
12/2/2004	Cambio intestazione quota	1/1/2004	XLVIII - 3					
20/7/2004	Cambio intestazione quota	18/5/2004	XLVIII - 8					
10/12/2009	Proroga	13/9/2009	LIV - 1					
795 MONTE CASTELLANO	ADRIATICA IDROCARBURI (50) (r.u.) EDISON (50)	31/10/1974	Conferimento	Decorrenza 30/6/1974	-	25	MARCHE (25) Ascoli Piceno	
		8/6/1985	Cambio intestazione quota	1/1/1985				XIX - 2
		2/7/1986	Modifica quota produzione	2/7/1986				XXIX - 10
		8/8/1991	Trasferimento quota	1/7/1989				XXX - 11
		12/5/1992	Cambio intestazione quota	19/6/1991				XXXVI - 6
		2/9/1993	Trasferimento quota	1/8/1992				XXXVI - 11
		2/9/1993	Cambio intestazione quota	4/11/1992				XXXVII - 10
		13/2/1998	Cambio intestazione quota	1/1/1998				XXXVII - 10
		12/2/2004	Intestazione quota	1/12/2003				XLII - 3
		6/6/2006	Proroga	30/6/2004				XLVIII - 3
		13/2/2007	Rettifica	6/6/2006				L - 7
		9/2/2010	Trasferimento quota	1/1/2010				LI - 3
								LIV - 3

ELENCO DELLE CONCESSIONI DI COLTIVAZIONE ACCORDATE NELLA TERRAFERMA - Aggiornamento 31/ottobre/2010

CODICE E DENOMINAZIONE DELLA CONCESSIONE	TITOLARI DELLA CONCESSIONE e relative quote di partecipazione (%)		PROVVEDIMENTI CONCERNENTI LA CONCESSIONE		PERIODO DI VIGENZA	SCADENZA	AREA (Km ²)	UBICAZIONE DELLA CONCESSIONE		
	Data	Natura del provvedimento	Decorrenza	BUIG						
796 TORRENTE MENCOCCHIA	31/10/1974	Natura del provvedimento	20/1/1974	XIX - 2	-	20/01/2014	23,3	MARCHE (23,3) Ascoli Piceno		
	21/4/1979	Conferimento	27/11/1978	XXIII - 5						
	13/6/1985	Cambio intestazione quota	1/1/1985	XXIX - 7						
	2/7/1986	Cambio intestazione quota	2/7/1986	XXX - 11						
	22/4/1991	Modifica quota produzione	1/7/1989	XXXV - 12						
	12/5/1992	Trasferimento quota	19/6/1991	XXXVI - 11						
	4/8/1993	Cambio intestazione quota	23/4/1992	XXXVII - 10						
	2/9/1993	Cambio intestazione quota	1/8/1992	XXXVII - 10						
	2/9/1993	Cambio intestazione quota	4/11/1992	XXXVII - 10						
	23/11/1998	Cambio intestazione quota	29/6/1998	XLII - 12						
	15/9/1999	Cambio intestazione quota	1/7/1999	XLIII - 10						
	12/2/2004	Cambio intestazione quota	1/12/2003	XLVIII - 3						
	6/6/2006	Intestazione quota	20/1/2004	L - 7						
		Proroga								
	798 MASSERIA ACQUASALSA Nota: Presentata istanza di proroga pubblicata nel B.U.I.G. Anno XLVIII - N. 4.	24/1/1975	Natura del provvedimento	24/1/1975	XIX - 3	-	24/01/2005		41,22	PUGLIA (41,22) Foggia
		12/12/1978	Conferimento	12/12/1978	XXIII - 2					
		26/9/1979	Trasferimento quota	26/9/1979	XXIII - 11					
		24/3/1980	Trasferimento quota	24/3/1980	XXIV - 7					
15/9/1981		Trasferimento quota	15/9/1981	XXV - 12						
15/10/1983		Cambio intestazione quota	1/1/1983	XXVIII - 2						
19/2/1987		Trasferimento quota	19/2/1987	XXXI - 5						
10/3/1988		Trasferimento quota	1/12/1986	XXXII - 8						
21/3/1989		Trasferimento quota	21/3/1989	XXXIII - 8						
20/2/1991		Trasferimento quota	20/2/1991	XXXV - 9						
17/7/1993		Trasferimento quota	31/12/1992	XXXVII - 9						
20/7/1993		Trasferimento quota	29/12/1992	XXXVII - 9						
28/10/1993		Trasferimento quota	28/10/1993	XXXVII - 12						
29/3/1994		Rettifica	1/10/1993	XXXVIII - 4						
9/5/1996		Trasferimento quota	1/3/1996	XL - 6						
14/6/1996		Cambio intestazione quota	1/1/1996	XL - 7						
14/6/1996		Trasferimento quota	23/1/1996	XL - 7						
23/11/1998		Cambio intestazione quota	29/6/1998	XLII - 12						
15/9/1999		Cambio intestazione quota	1/7/1999	XLIII - 10						
5/4/2002		Cambio intestazione quota	29/11/2001	XLVI - 12						
12/2/2004		Trasferimento quota	1/12/2003	XLVIII - 3						
12/2/2004		Intestazione quota	1/1/2004	XLVIII - 3						
20/7/2004		Cambio intestazione quota	18/5/2004	XLVIII - 8						
30/6/2005		Cambio intestazione quota	26/4/2005	XLIX - 7						
16/4/2008		Trasferimento quota	12/2/2008	LII - 5						
		Cambio intestazione quota								

ELENCO DELLE CONCESSIONI DI COLTIVAZIONE ACCORDATE NELLA TERRAFERMA - Aggiornamento 31/ottobre/2010

800 CODICE E DENOMINAZIONE DELLA CONCESSIONE	TITOLARI DELLA CONCESSIONE e relative quote di partecipazione (%)	PROVVEDIMENTI CONCERNENTI LA CONCESSIONE		PERIODO DI VIGENZA	SCADENZA	AREA (Km ^q)	UBICAZIONE DELLA CONCESSIONE
		Data	Natura del provvedimento				
FUME TENNA Nota: Presentata istanza di unificazione con la concessione «B.C7.LF» pubblicata nel B.U.I.G. - Anno XX - N. 6.	EDISON (100) (r.u.)	17/7/1975 27/11/1978 27/11/1978 10/10/1988 8/8/1989 4/8/1993 4/3/1994 18/3/1996 18/3/1996 23/11/1998 15/9/1999 5/9/2000 12/2/2004 2/7/2009	Conferimento Cambio intestazione quota Trasferimento quota Trasferimento quota Cambio intestazione quota Sospensione attività di coltivazione Sospensione attività di sviluppo Proroga Cambio intestazione quota Cambio intestazione quota Trasferimento quota Intestazione quota Proroga	Decorrenza XX - 3 XXIII - 5 XXXII - 11 XXXIII - 9 XXXVII - 10 XXXVIII - 4 XL - 4 XL - 4 XLII - 12 XLIII - 10 XLIV - 10 XLVIII - 3 LIII - 8	-	22,06	MARCHE (22,06) Ascoli Piceno
801 CODICE E DENOMINAZIONE DELLA CONCESSIONE	TITOLARI DELLA CONCESSIONE e relative quote di partecipazione (%)	PROVVEDIMENTI CONCERNENTI LA CONCESSIONE		PERIODO DI VIGENZA	SCADENZA	AREA (Km^q)	UBICAZIONE DELLA CONCESSIONE
CUIGNO LE MACINE Nota: Presentata: - Istanza di proroga pubblicata nel B.U.I.G. Anno XLVIII - N. 4; - Istanza di proroga pubblicata nel B.U.I.G. Anno LIII - N. 4.	ENI (100) (r.u.)	4/5/1976 6/4/1989 6/7/1995 13/2/1998 17/11/2000	Unificazione Proroga Modifica programma lavoro Cambio intestazione Proroga	Decorrenza XX - 6 XXXIII - 8 XXXIX - 8 XLII - 3 XLIV - 12	-	77,12	BASILICATA (77,12) Matera
802 CODICE E DENOMINAZIONE DELLA CONCESSIONE	TITOLARI DELLA CONCESSIONE e relative quote di partecipazione (%)	PROVVEDIMENTI CONCERNENTI LA CONCESSIONE		PERIODO DI VIGENZA	SCADENZA	AREA (Km^q)	UBICAZIONE DELLA CONCESSIONE
SERRA PIZZUTA Nota: Presentata: - Istanza di proroga pubblicata nel B.U.I.G. - Anno XLIV - N. 11; - Istanza di proroga pubblicata nel B.U.I.G. Anno XLIX - N. 10; - Istanza di proroga pubblicata nel B.U.I.G. Anno LIV - N. 10.	ENI (100) (r.u.)	4/5/1976 28/2/1989 13/2/1998	Unificazione Proroga Cambio intestazione	Decorrenza XX - 6 XXXIII - 7 XLII - 3	-	62,55	BASILICATA (62,55) Matera

ELENCO DELLE CONCESSIONI DI COLTIVAZIONE ACCORDATE NELLA TERRAFERMA - Aggiornamento 31/ottobre/2010

CODICE E DENOMINAZIONE DELLA CONCESSIONE	TITOLARI DELLA CONCESSIONE e relative quote di partecipazione (%)	PROVVEDIMENTI CONCERNENTI LA CONCESSIONE		PERIODO DI VIGENZA	SCADENZA	AREA (Km ^q)	UBICAZIONE DELLA CONCESSIONE
		Data	Natura del provvedimento				
804 TERTIVERI Nota: Presentata istanza di proroga pubblicata nel B.U.I.G. Anno LII - N. 3.	ENI (70) (r.u.) GAS PLUS ITALIANA (30)	22/10/1976 17/6/1994 17/6/1994	Unificazione Proroga Approvazione nuovo programma di sviluppo e ricerca	XXI - 5 XXXVIII - 7 XXXVIII - 7	12/02/2009	157,5915	PUGLIA (157,5915) Foggia
		9/5/1996 9/5/1996 13/2/1998 1/6/1998 12/2/2004 20/7/2004 23/8/2006	Cambio intestazione quota Cambio intestazione quota Cambio intestazione quota Trasferimento quota Cambio intestazione quota Cambio intestazione quota Proroga	XL - 6 XL - 6 XLII - 3 XLII - 7 XLVIII - 3 XLVIII - 8 L - 9			
805 TORRENTE VULGANO Nota: Presentata istanza di proroga pubblicata nel B.U.I.G. Anno L - N. 4.	ENI (100) (r.u.)	4/3/1977 16/6/1981 13/2/1998	Natura del provvedimento Conferimento Trasferimento Cambio intestazione	XXI - 6 XXV - 10 XLII - 3	04/03/2007	41,75	PUGLIA (41,75) Foggia
808 MONTE MORRONE Nota: Presentata istanza di proroga pubblicata nel B.U.I.G. Anno L - N. 10.	GAS PLUS ITALIANA (100) (r.u.)	1/9/1977 9/5/1996 9/5/1996 12/2/2004 20/7/2004	Natura del provvedimento Conferimento Cambio intestazione Cambio intestazione Cambio intestazione	BUIG XXI - 11 XL - 6 XL - 6 XLVIII - 3 XLVIII - 8	01/09/2007	29,72	BASILICATA (29,72) Matera
809 CAPO COLONNE	IONICA GAS (100) (r.u.)	3/9/1977 13/2/1998 16/7/2008 9/2/2010	Natura del provvedimento Conferimento Cambio intestazione Proroga Trasferimento	BUIG XXI - 12 XLII - 3 LII - 8 LIV - 3	03/09/2017	64,68	CALABRIA (64,68) Catanzaro

ELENCO DELLE CONCESSIONI DI COLTIVAZIONE ACCORDATE NELLA TERRAFERMA - Aggiornamento 31/ottobre/2010

819	CODICE E DENOMINAZIONE DELLA CONCESSIONE MASSERIA VERTICCHIO	TITOLARI DELLA CONCESSIONE e relative quote di partecipazione (%) ADRIATICA IDROCARBURI (100) (r.u.)	PROVVEDIMENTI CONCERNENTI LA CONCESSIONE		PERIODO DI VIGENZA	SCADENZA	AREA (kmq)	UBICAZIONE DELLA CONCESSIONE	
			Data	Natura del provvedimento					Decorrenza
			1/7/1982	Unificazione	1/7/1982	XXVI - 11	10/02/2014	36,5	MOLISE (36,5)
			7/8/1985	Approvazione ampliamento programma di lavoro	7/8/1985	XXIX - 9			Campobasso
			3/6/1994	Proroga	10/2/1994	XXXVIII - 7			
			3/6/1994	Approvazione nuovo programma di sviluppo e ricerca	3/6/1994	XXXVIII - 7			
			28/11/1996	Modifica programma sviluppo	28/11/1996	XL - 12			
			13/2/1998	Cambio intestazione	1/1/1998	XLII - 3			
			1/10/2008	Proroga	10/2/2004	LII - 11			
			9/2/2010	Trasferimento	1/1/2010	LIV - 3			

820	CODICE E DENOMINAZIONE DELLA CONCESSIONE CASTEL DI LAMA	TITOLARI DELLA CONCESSIONE e relative quote di partecipazione (%) MEDOILGAS ITALIA (26) (r.u.) ENI (34) EDISON (30) SVILUPPO RISORSE NATURALI (10)	PROVVEDIMENTI CONCERNENTI LA CONCESSIONE		PERIODO DI VIGENZA	SCADENZA	AREA (kmq)	UBICAZIONE DELLA CONCESSIONE
			Data	Natura del provvedimento				
			27/1/1983	Conferimento	21/1/1983	XXVII - 4		
			7/3/1984	Cambio intestazione quota	1/1/1983	XXVIII - 7		
			16/7/1985	Cambio intestazione quota	1/1/1985	XXIX - 10		
			24/5/1990	Trasferimento quota e nomina r.u.	1/1/1989	XXX - 2		
			24/5/1990	Trasferimento quota	1/7/1989	XXXV - 2		
			12/5/1992	Cambio intestazione quota	19/6/1991	XXXVI - 11		
			2/9/1993	Trasferimento quota	1/8/1992	XXXVII - 10		
			2/9/1993	Cambio intestazione quota	4/11/1992	XXXVII - 10		
			14/6/1996	Trasferimento quota e nomina r.u.	1/1/1996	XL - 7		
			14/6/1996	Cambio intestazione quota	23/1/1996	XL - 7		
			13/2/1998	Cambio intestazione quota	1/1/1998	XLII - 3		
			5/4/2002	Trasferimento quota	29/11/2001	XLVI - 12		
			17/3/2003	Assunzione quota	28/6/2002	XLVII - 4		
			10/11/2003	Trasferimento quota	30/9/2003	XLVII - 12		
			12/2/2004	Intestazione quota	1/12/2003	XLVIII - 3		
			30/6/2005	Trasferimento quota	26/4/2005	XLIX - 7		
			16/4/2008	Cambio intestazione quota	12/2/2008	LII - 5		

821	CODICE E DENOMINAZIONE DELLA CONCESSIONE MELANICO	TITOLARI DELLA CONCESSIONE e relative quote di partecipazione (%) GAS PLUS ITALIANA (100) (r.u.)	PROVVEDIMENTI CONCERNENTI LA CONCESSIONE		PERIODO DI VIGENZA	SCADENZA	AREA (kmq)	UBICAZIONE DELLA CONCESSIONE
			Data	Natura del provvedimento				
			2/8/1983	Conferimento	17/12/1982	XXVII - 12		
			25/7/1984	Cambio intestazione quota	1/1/1983	XXVIII - 11		
			25/7/1984	Trasferimento quota	25/7/1984	XXVIII - 11		
			24/10/1986	Assunzione quota	24/10/1986	XXXI - 3		
			20/1/1993	Trasferimento	4/3/1992	XXXVII - 11		
			9/5/1996	Cambio intestazione	1/3/1996	XL - 6		
			12/2/2004	Cambio intestazione	1/1/2004	XLVIII - 3		
			20/7/2004	Cambio intestazione	18/5/2004	XLVIII - 8		

Nota: Presentata istanza di rinuncia pubblicata nel B.U.I.G. Anno LIV - N. 7.

ELENCO DELLE CONCESSIONI DI COLTIVAZIONE ACCORDATE NELLA TERRAFERMA - Aggiornamento 31/ottobre/2010

823 CODICE E DENOMINAZIONE DELLA CONCESSIONE TEMPA ROSSA	TITOLARI DELLA CONCESSIONE e relative quote di partecipazione (%) ENI (70) (r.u.) EDISON (30)	PROVVEDIMENTI CONCERNENTI LA CONCESSIONE		PERIODO DI VIGENZA	SCADENZA	AREA (Kmq)	UBICAZIONE DELLA CONCESSIONE BASTILICATA (69,05) Matera
		Data	Natura del provvedimento Decorrenza				
		22/3/1984	Natura del provvedimento Conferimento	4/4/1983			
		8/6/1985	Cambio intestazione quota	1/1/1985			
		8/8/1991	Trasferimento quota	1/7/1989			
		12/5/1992	Cambio intestazione quota	19/6/1991			
		2/9/1993	Trasferimento quota	1/8/1992			
		2/9/1993	Cambio intestazione quota	4/11/1992			
		13/2/1998	Cambio intestazione quota	1/1/1998			
		7/12/1999	Modifica programma sviluppo	7/12/1999			
		12/2/2004	Intestazione quota	1/12/2003			

826 CODICE E DENOMINAZIONE DELLA CONCESSIONE S. BENEDETTO DEL TRONTO	TITOLARI DELLA CONCESSIONE e relative quote di partecipazione (%) ADRIATICA IDROCARBURI (85,5) (r.u.) EDISON (12,5) GAS PLUS ITALIANA (2)	PROVVEDIMENTI CONCERNENTI LA CONCESSIONE		PERIODO DI VIGENZA	SCADENZA	AREA (Kmq)	UBICAZIONE DELLA CONCESSIONE MARCHE (87,22) Ascoli Piceno
		Data	Natura del provvedimento Decorrenza				
		6/11/1984	Natura del provvedimento Conferimento	10/9/1984			
		21/3/1989	Trasferimento quota	21/3/1989			
		10/7/1992	Trasferimento quota	3/11/1989			
		29/3/1994	Trasferimento quota	29/12/1993			
		29/3/1994	Trasferimento quota	21/2/1994			
		16/10/1995	Modifica programma lavoro	16/10/1995			
		2/4/1996	Riesame art. 3 D.M. 16/10/95	2/4/1996			
		8/5/1996	Modifica programma lavoro	8/5/1996			
		9/5/1996	Cambio intestazione quota	1/3/1996			
		6/3/1997	Trasferimento quota	29/1/1997			
		13/2/1998	Cambio intestazione quota	1/1/1998			
		23/11/1998	Cambio intestazione quota	29/6/1998			
		15/9/1999	Cambio intestazione quota	1/7/1999			
		12/2/2004	Cambio intestazione quota	1/12/2003			
		12/2/2004	Cambio intestazione quota	1/1/2004			
		20/7/2004	Cambio intestazione quota	18/5/2004			
		9/2/2010	Trasferimento quota	1/1/2010			

828 CODICE E DENOMINAZIONE DELLA CONCESSIONE MAFALDA	TITOLARI DELLA CONCESSIONE e relative quote di partecipazione (%) GAS PLUS ITALIANA (60) (r.u.) EDISON (40)	PROVVEDIMENTI CONCERNENTI LA CONCESSIONE		PERIODO DI VIGENZA	SCADENZA	AREA (Kmq)	UBICAZIONE DELLA CONCESSIONE MOLISE (79,4) Campobasso
		Data	Natura del provvedimento Decorrenza				
		7/3/1985	Natura del provvedimento Conferimento	3/12/1984			
		4/8/1993	Cambio intestazione quota	23/4/1992			
		17/6/1994	Ampliamento	17/6/1994			
		9/5/1996	Cambio intestazione quota	1/3/1996			
		23/11/1998	Cambio intestazione quota	29/6/1998			
		15/9/1999	Cambio intestazione quota	1/7/1999			
		12/2/2004	Intestazione quota	1/12/2003			
		12/2/2004	Cambio intestazione quota	1/1/2004			
		20/7/2004	Cambio intestazione quota	18/5/2004			

ELENCO DELLE CONCESSIONI DI COLTIVAZIONE ACCORDATE NELLA TERRAFERMA - Aggiornamento 31/ottobre/2010

CODICE E DENOMINAZIONE DELLA CONCESSIONE	TITOLARI DELLA CONCESSIONE e relative quote di partecipazione (%)	PROVVEDIMENTI CONCERNENTI LA CONCESSIONE		PERIODO DI VIGENZA	SCADENZA	AREA (Kmq)	UBICAZIONE DELLA CONCESSIONE	
		Data	Natura del provvedimento					
829 MACERATA	GAS PLUS ITALIANA (100) (r.u.)	22/4/1985	Natura del provvedimento	Decorrenza	-	217,91	MARCHÉ (217,91) Macerata Ascoli Piceno	
		29/6/1990	Conferimento	12/8/1984				XXIX - 10
		15/6/1995	Trasferimento	29/6/1990				XXXIV - 12
			Approvazione nuovo programma di esplorazione	15/6/1995				XXXIX - 7
		8/5/1996	Modifica programma lavoro	8/5/1996				XL - 6
		9/5/1996	Cambio intestazione	1/1/1996				XL - 6
		9/5/1996	Cambio intestazione	1/3/1996				XL - 6
		12/2/2004	Cambio intestazione quota	1/1/2004				XLVIII - 3
		20/7/2004	Cambio intestazione	18/5/2004				XLVIII - 8
		830	EDISON (50) (r.u.) GAS DELLA CONCORDIA (50)	19/5/1985				Natura del provvedimento
22/1/1990	Conferimento			16/5/1985	XXIX - 12			
22/1/1990	Trasferimento quota			1/1/1989	XXXIV - 11			
12/5/1992	Trasferimento quota			1/7/1989	XXXIV - 11			
20/5/1992	Cambio intestazione quota			19/6/1991	XXXVI - 11			
2/9/1993	Modifica programma sviluppo			20/5/1992	XXXVI - 6			
2/9/1993	Trasferimento quota e nomina r.u.			1/8/1992	XXXVII - 10			
14/6/1996	Cambio intestazione quota			4/11/1992	XXXVII - 10			
14/6/1996	Trasferimento quota			1/1/1996	XL - 7			
5/4/2002	Cambio intestazione quota			23/1/1996	XL - 7			
12/2/2004	Trasferimento quota			29/11/2001	XLVI - 12			
	Intestazione quota			1/12/2003	XLVIII - 3			
834 ORSINO	GAS PLUS ITALIANA (100) (r.u.)			7/8/1985	Natura del provvedimento	Decorrenza	-	144,89
		29/6/1990	Conferimento	2/12/1984	XXX - 2			
		20/1/1993	Modifica programma lavoro	29/6/1990	XXXV - 2			
		17/6/1994	Trasferimento	4/3/1992	XXXVII - 11			
		9/5/1996	Modifica programma lavoro	17/6/1994	XXXVIII - 8			
		12/2/2004	Cambio intestazione	1/3/1996	XL - 6			
		20/7/2004	Cambio intestazione quota	1/1/2004	XLVIII - 3			
			Cambio intestazione	18/5/2004	XLVIII - 8			

ELENCO DELLE CONCESSIONI DI COLTIVAZIONE ACCORDATE NELLA TERRAFERMA - Aggiornamento 31/ottobre/2010

CODICE E DENOMINAZIONE DELLA CONCESSIONE	TITOLARI DELLA CONCESSIONE e relative quote di partecipazione (%)	PROVVEDIMENTI CONCERNENTI LA CONCESSIONE		PERIODO DI VIGENZA	SCADENZA	AREA (Kmq)	UBICAZIONE DELLA CONCESSIONE
		Data	Natura del provvedimento				
836 MASSERIA MONACO	EDISON (50) (r.u.) ENI (50)	8/7/1986	Natura del provvedimento Conferimento	8/7/1986	08/07/2016	35,93	BASILICATA (35,93) Matera
		8/8/1991	Trasferimento quota e nomina r.u.	1/7/1989			
		12/5/1992	Cambio intestazione quota	19/6/1991			
		2/9/1993	Trasferimento quota e nomina r.u.	1/8/1992			
		2/9/1993	Cambio intestazione quota	4/11/1992			
		1/12/1994	Integrazione nuovo programma di esplorazione	1/12/1994			
		13/2/1998	Cambio intestazione quota	1/1/1998			
		12/2/2004	Intestazione quota	1/12/2003			
837							
CODICE E DENOMINAZIONE DELLA CONCESSIONE	TITOLARI DELLA CONCESSIONE e relative quote di partecipazione (%)	PROVVEDIMENTI CONCERNENTI LA CONCESSIONE		PERIODO DI VIGENZA	SCADENZA	AREA (Kmq)	UBICAZIONE DELLA CONCESSIONE
PIGAZZANO	GAS PLUS ITALIANA (100) (r.u.)	Data	Natura del provvedimento				
		2/7/1986	Natura del provvedimento Conferimento	24/5/1984			
		20/12/1992	Trasferimento	31/3/1992			
		9/5/1996	Cambio intestazione	1/1/1996			
		9/5/1996	Cambio intestazione	1/3/1996			
		12/2/2004	Cambio intestazione	1/1/2004			
		20/7/2004	Cambio intestazione	18/5/2004			
838							
CODICE E DENOMINAZIONE DELLA CONCESSIONE	TITOLARI DELLA CONCESSIONE e relative quote di partecipazione (%)	PROVVEDIMENTI CONCERNENTI LA CONCESSIONE		PERIODO DI VIGENZA	SCADENZA	AREA (Kmq)	UBICAZIONE DELLA CONCESSIONE
MONTE VRECCIARO	ENI (100) (r.u.)	Data	Natura del provvedimento				
		14/1/1987	Natura del provvedimento Conferimento	31/8/1984			
		13/2/1998	Cambio intestazione	1/1/1998			
839							
CODICE E DENOMINAZIONE DELLA CONCESSIONE	TITOLARI DELLA CONCESSIONE e relative quote di partecipazione (%)	PROVVEDIMENTI CONCERNENTI LA CONCESSIONE		PERIODO DI VIGENZA	SCADENZA	AREA (Kmq)	UBICAZIONE DELLA CONCESSIONE
MONTIGNANO	EDISON (50) (r.u.) GAS PLUS ITALIANA (50)	Data	Natura del provvedimento				
		15/4/1987	Natura del provvedimento Conferimento	17/7/1986			
		21/3/1989	Sostituzione art. 2 D.M. 15/4/87	17/7/1986			
		21/3/1989	Trasferimento quota e nomina r.u.	21/3/1989			
		10/10/1990	Trasferimento quota e nomina r.u.	10/10/1990			
		4/8/1993	Cambio intestazione quota	23/4/1992			
		9/5/1996	Cambio intestazione quota	1/3/1996			
		13/5/1997	Modifica programma lavoro	13/5/1997			
		23/11/1998	Cambio intestazione quota	29/6/1998			
		15/9/1999	Cambio intestazione quota	1/7/1999			
		12/2/2004	Cambio intestazione quota	1/12/2003			
		20/7/2004	Cambio intestazione quota	1/1/2004			
				18/5/2004			

Nota: Presentata istanza di rinuncia pubblicata nel B.U.I.G. Anno XLVIII - N. 11.

ELENCO DELLE CONCESSIONI DI COLTIVAZIONE ACCORDATE NELLA TERRAFERMA - Aggiornamento 31/ottobre/2010

841	CODICE E DENOMINAZIONE DELLA CONCESSIONE	TITOLARI DELLA CONCESSIONE e relative quote di partecipazione (%)	PROVVEDIMENTI CONCERNENTI LA CONCESSIONE		PERIODO DI VIGENZA	SCADENZA	AREA (Kmq)	UBICAZIONE DELLA CONCESSIONE					
			Data	Natura del provvedimento									
	SETTEFINESTRE	GAS PLUS ITALIANA (100) (r.u.)	8/7/1987	Conferimento	8/7/1987	08/07/2017	65	MARCHE (65) Macerata Ancona					
10/7/1991			Trasferimento quota e nomina r.u.	19/1/1990	XXXII - 3								
10/7/1991			Trasferimento quota	28/12/1990	XXXVI - 1								
9/5/1996			Cambio intestazione quota	1/3/1996	XL - 6								
13/5/1997			Modifica programma lavoro	13/5/1997	XLI - 6								
20/3/2000			Cambio intestazione quota	1/1/2000	XLIV - 4								
20/4/2001			Cambio intestazione quota	1/10/2000	XLV - 5								
18/9/2001			Trasferimento quota	29/6/2001	XLV - 10								
12/2/2004			Cambio intestazione	1/1/2004	XLVIII - 3								
20/7/2004			Cambio intestazione	18/5/2004	XLVIII - 8								
27/4/2005			Trasferimento quota e nomina r.u.	30/12/2004	LII - 3								
5/5/2008			Assunzione quota	7/4/2008	LII - 6								
			S. MARIA NUOVA	GAS PLUS ITALIANA (100) (r.u.)	8/7/1987				Conferimento	8/7/1987	08/07/2017	81,75	MARCHE (81,75) Macerata Ancona
10/7/1991					Trasferimento quota e nomina r.u.				19/1/1990	XXXII - 3			
10/7/1991	Trasferimento quota	28/12/1990			XXXVI - 1								
6/8/1993	Nomina r.u.	6/8/1993			XXXVII - 9								
6/8/1993	Modifica programma lavoro	6/8/1993			XXXVII - 9								
2/4/1996	Modifica programma lavoro	2/4/1996			XL - 5								
9/5/1996	Cambio intestazione quota	1/3/1996			XL - 6								
20/3/2000	Cambio intestazione quota	1/1/2000			XLIV - 4								
20/4/2001	Cambio intestazione quota	1/10/2000			XLV - 5								
18/9/2001	Trasferimento quota	29/6/2001			XLV - 10								
12/2/2004	Cambio intestazione	1/1/2004			XLVIII - 3								
20/7/2004	Cambio intestazione	18/5/2004			XLVIII - 8								
	PECORARO	ENI (100) (r.u.)			9/2/1988	Conferimento e unificazione	9/2/1988	01/08/2005	40,87	PUGLIA (40,87) Foggia			
13/2/1998					Cambio intestazione	1/1/1998	XXXII - 3						
16/3/1999			Modifica programma sviluppo	16/3/1999	XLIII - 4								
	MONTE CANTIERE	IDROELETTRICA ALTOMODENESE SIAM (100) (r.u.)	13/7/1988	Conferimento	13/7/1988	13/07/2018	36,36	EMILIA ROMAGNA (36,36) Modena					

ELENCO DELLE CONCESSIONI DI COLTIVAZIONE ACCORDATE NELLA TERRAFERMA - Aggiornamento 31/ottobre/2010

846

CODICE E DENOMINAZIONE DELLA CONCESSIONE	TITOLARI DELLA CONCESSIONE e relative quote di partecipazione (%)	PROVVEDIMENTI CONCERNENTI LA CONCESSIONE		PERIODO DI VIGENZA	SCADENZA	AREA (Kmq)	UBICAZIONE DELLA CONCESSIONE
		Data	Natura del provvedimento				
IL SALICE	GAS PLUS ITALIANA (100) (r.u.)	28/7/1988	Conferimento	27/3/1988	XXXIII - 1	47,15	BASILICATA (47,15) Matera
		2/7/1990	Trasferimento quota	1/1/1989	XXXV - 2		
		12/11/1993	Trasferimento quota	6/4/1993	XXXVII - 12		
		11/4/1995	Approvazione nuovo programma di esplorazione	11/4/1995	XXXIX - 5		
		9/5/1996	Cambio intestazione quota	1/3/1996	XL - 6		
		14/6/1996	Trasferimento quota	1/1/1996	XL - 7		
		14/6/1996	Cambio intestazione quota	23/1/1996	XL - 7		
		7/12/1999	Assunzione quote	27/9/1999	XLIV - 1		
		12/2/2004	Cambio intestazione quota	1/1/2004	XLVIII - 3		
		20/7/2004	Cambio intestazione	18/5/2004	XLVIII - 8		

848

CODICE E DENOMINAZIONE DELLA CONCESSIONE	TITOLARI DELLA CONCESSIONE e relative quote di partecipazione (%)	PROVVEDIMENTI CONCERNENTI LA CONCESSIONE		PERIODO DI VIGENZA	SCADENZA	AREA (Kmq)	UBICAZIONE DELLA CONCESSIONE
		Data	Natura del provvedimento				
FONTE S. DAMIANO Nota: Presentata istanza di estensione dell'area pubblicata nel B.U.I.G. Anno LII - N. 10.	APENNINE ENERGY (99) (r.u.) ITALMIN EXPLORATION (1)	1/2/1989	Conferimento	18/7/1988	XXXIII - 3	23,71	BASILICATA (23,71) Matera
		14/7/1993	Cambio intestazione quota	10/8/1989	XXXVII - 12		
		14/7/1993	Trasferimento quota	18/8/1989	XXXVII - 12		
		14/7/1993	Cambio intestazione quota	15/1/1990	XXXVII - 12		
		14/7/1993	Trasferimento quota	12/2/1992	XXXVII - 12		
		14/7/1993	Trasferimento quota	29/11/1992	XXXVII - 12		
		7/4/1994	Trasferimento quota	2/3/1994	XXXVIII - 5		
		4/7/1994	Trasferimento quota	23/5/1994	XXXVIII - 8		
		23/1/1995	Assunzione quota	12/12/1994	XXXIX - 2		
		9/5/2001	Trasferimento quota	10/10/2000	XLV - 6		
		9/5/2001	Trasferimento quota	31/10/2000	XLV - 6		
		30/10/2001	Trasferimento quota e nomina r.u.	15/10/2001	XLV - 11		
		12/5/2006	Trasferimento quota	28/1/2006	L - 6		
		24/2/2009	Cambio intestazione quota	23/12/2008	LIII - 3		

ELENCO DELLE CONCESSIONI DI COLTIVAZIONE ACCORDATE NELLA TERRAFERMA - Aggiornamento 31/ottobre/2010

CODICE E DENOMINAZIONE DELLA CONCESSIONE	TITOLARI DELLA CONCESSIONE e relative quote di partecipazione (%)	PROVVEDIMENTI CONCERNENTI LA CONCESSIONE		PERIODO DI VIGENZA	SCADENZA	AREA (Km ^q)	UBICAZIONE DELLA CONCESSIONE
		Data	Natura del provvedimento				
849							
MASSERIA GROTTAVECCHIA	MEDOILGAS ITALIA (20) (r.u.) GAS PLUS ITALIANA (58,25) EDISON (13,75) SVILUPPO RISORSE NATURALI (8)	6/9/1988 24/5/1990 24/5/1990 11/4/1991 12/5/1992 2/9/1993 2/9/1993 9/5/1996 14/6/1996 14/6/1996 20/3/2000 20/4/2001 18/9/2001 5/4/2002 12/2/2004 12/2/2004 20/7/2004 8/10/2004 30/6/2005 16/4/2008	Natura del provvedimento Conferimento Trasferimento quota Trasferimento quota Trasferimento quota Cambio intestazione quota Trasferimento quota Cambio intestazione quota Cambio intestazione quota Cambio intestazione quota Cambio intestazione quota Trasferimento quota Trasferimento quota Intestazione quota Cambio intestazione quota Cambio intestazione quota Trasferimento quota Trasferimento quota Cambio intestazione quota	-	06/09/2018	53,26	PUGLIA (40,78) Foggia MOLISE (12,48) Campobasso
850							
TOMBOLO	SIM (100) (r.u.)	6/2/1989 20/12/1992 9/5/1996 9/5/1996 9/2/2004 20/10/2008 20/10/2008	Natura del provvedimento Conferimento Trasferimento Cambio intestazione Cambio intestazione Trasferimento quota Riattribuzione Accettazione rinuncia	-	05/04/2018	285,98	TOSCANA (285,98) Pisa Livorno
852							
MACCHIA DI PIERNO	ENI (100) (r.u.)	4/7/1989 27/12/1993 13/2/1998	Natura del provvedimento Conferimento Proroga termine perforazione Cambio intestazione	-	04/02/2018	83,19	PUGLIA (83,19) Foggia

Nota: Presentata istanza di rinuncia pubblicata nel B.U.I.G. Anno XLVIII - N. 7.

ELENCO DELLE CONCESSIONI DI COLTIVAZIONE ACCORDATE NELLA TERRAFERMA - Aggiornamento 31/ottobre/2010

CODICE E DENOMINAZIONE DELLA CONCESSIONE	TITOLARI DELLA CONCESSIONE e relative quote di partecipazione (%)	PROVVEDIMENTI CONCERNENTI LA CONCESSIONE		PERIODO DI VIGENZA	SCADENZA	AREA (Kmq)	UBICAZIONE DELLA CONCESSIONE
		Data	Natura del provvedimento				
853 PORTO CIVITANOVA	GAS PLUS ITALIANA (60) (r.u.) EDISON (40)	9/6/1989 4/8/1993 9/5/1996 9/5/1996 23/11/1998 15/9/1999 12/2/2004 12/2/2004 20/7/2004	Natura del provvedimento Conferimento Cambio intestazione quota Cambio intestazione quota Cambio intestazione quota Cambio intestazione quota Cambio intestazione quota Intestazione quota Cambio intestazione quota Cambio intestazione quota	-	27/05/2019	62,8	MARCHE (62,8) Macerata Ascoli Piceno
854 SAN BASILE	GAS PLUS ITALIANA (100) (r.u.) MEDOILGAS ITALIA (100) (r.u.)	4/7/1989 6/10/1993 13/1/1994 9/5/1996 14/6/1996 5/4/2002 9/2/2004 30/6/2005 16/4/2008 7/8/2008	Natura del provvedimento Conferimento Trasferimento quote Ampliamento Cambio intestazione quota Trasferimento quota Cambio intestazione quota Trasferimento quota Trasferimento quota Trasferimento quota Cambio intestazione quota Assunzione quota	-	06/12/2018	97,56	ABRUZZO (97,56) Chieti
856 TORRENTE CIGNO	GAS PLUS ITALIANA (55) MEDOILGAS ITALIA (45) (r.u.)	25/1/1990 12/5/1992 6/8/1993 6/8/1993 6/8/1993 10/3/1994 9/5/1996 14/6/1996 14/6/1996	Natura del provvedimento Conferimento Cambio intestazione quota Trasferimento quota Trasferimento quota Approvazione nuovo programma lavoro Assunzione quota Cambio intestazione quota Trasferimento quota e nomina r.u. Cambio intestazione quota e nomina r.u.	-	07/03/2019	154,44	MOLISE (154,44) Campobasso

Nota: Presentata istanza di rinuncia pubblicata nel B.U.I.G. Anno L - N. 1.
Presentata istanza di riattribuzione pubblicata nel B.U.I.G. Anno L - N. 8 - Società Consul Service.

ELENCO DELLE CONCESSIONI DI COLTIVAZIONE ACCORDATE NELLA TERRAFERMA - Aggiornamento 31/ottobre/2010

CODICE E DENOMINAZIONE DELLA CONCESSIONE	TITOLARI DELLA CONCESSIONE e relative quote di partecipazione (%)	PROVVEDIMENTI CONCERNENTI LA CONCESSIONE		PERIODO DI VIGENZA	SCADENZA	AREA (Kmq)	UBICAZIONE DELLA CONCESSIONE				
		Data	Natura del provvedimento								
857	S. TEODORO MEDOILGAS ITALIA (100) (r.u.)	30/9/1990	Conferimento	5/9/1989	-	59,25	BASILICATA (59,25) Matera				
30/9/1990		Trasferimento quota	30/9/1990								
12/5/1992		Cambio intestazione quota	19/6/1991								
2/9/1993		Trasferimento quota	1/8/1992								
2/9/1993		Cambio intestazione quota	4/11/1992								
12/11/1993		Trasferimento quota	6/4/1993								
9/5/1996		Cambio intestazione quota	1/3/1996								
14/6/1996		Trasferimento quota e nomina r.u.	1/1/1996								
14/6/1996		Cambio intestazione quota	23/1/1996								
7/12/1999		Trasferimento quota	28/9/1999								
8/3/2000		Trasferimento quote	4/2/2000								
17/11/2000		Trasferimento quota	10/8/2000								
17/11/2000		Trasferimento quota e nomina r.u.	4/10/2000								
19/10/2001		Trasferimento quota e nomina r.u.	1/8/2001								
8/10/2004		Trasferimento quota	31/12/2002								
3/12/2004		Trasferimento quota	2/3/2004								
30/6/2005		Trasferimento	26/4/2005								
16/4/2008		Intestazione	12/2/2008								
858		MISANO ADRIATICO MEDOILGAS ITALIA (100) (r.u.)	20/6/1990	Conferimento				20/6/1990	-	75,31	EMILIA ROMAGNA (74,43) Forlì MARCHE (0,88) Pesaro
9/5/1996	Cambio intestazione quota		1/3/1996								
14/6/1996	Trasferimento quota e nomina r.u.		1/1/1996								
14/6/1996	Cambio intestazione quota		23/1/1996								
7/2/2001	Trasferimento quota		11/2/2000								
7/2/2001	Nomina r.u.		18/10/2000								
7/2/2001	Trasferimento quota		18/10/2000								
5/4/2002	Trasferimento quota		29/11/2001								
10/11/2003	Trasferimento quota		30/9/2003								
26/11/2003	Trasferimento quota		27/3/2003								
2/3/2005	Trasferimento quota		28/12/2004								
30/6/2005	Trasferimento		26/4/2005								
16/4/2008	Intestazione		12/2/2008								
859	POLICORO GAS PLUS ITALIANA (100) (r.u.)		30/9/1990	Conferimento	30/9/1990	-	164	BASILICATA (155,25) Matera CALABRIA (8,75) Cosenza			
9/5/1996			Cambio intestazione	1/1/1996							
9/5/1996			Cambio intestazione	1/3/1996							
12/2/2004			Cambio intestazione	1/1/2004							
20/7/2004			Cambio intestazione	18/5/2004							
30/9/1990			Conferimento	30/9/1990							
9/5/1996		Cambio intestazione	1/1/1996								
9/5/1996		Cambio intestazione	1/3/1996								
12/2/2004		Cambio intestazione	1/1/2004								
20/7/2004		Cambio intestazione	18/5/2004								

ELENCO DELLE CONCESSIONI DI COLTIVAZIONE ACCORDATE NELLA TERRAFERMA - Aggiornamento 31/ottobre/2010

CODICE E DENOMINAZIONE DELLA CONCESSIONE	TITOLARI DELLA CONCESSIONE e relative quote di partecipazione (%)	PROVVEDIMENTI CONCERNENTI LA CONCESSIONE		PERIODO DI VIGENZA	SCADENZA	AREA (Km ^q)	UBICAZIONE DELLA CONCESSIONE
		Data	Natura del provvedimento				
861 TORRENTE CELONE	MEDOILGAS ITALIA (50) (r.u.) EDISON (50)	5/4/1991 2/9/1993 2/9/1993 14/6/1996 14/6/1996 5/4/2002 12/2/2004 30/6/2005 16/4/2008	Natura del provvedimento Conferimento Trasferimento quota Cambio intestazione quota Trasferimento quota e nomina r.u. Cambio intestazione quota Trasferimento quota Intestazione quota Trasferimento quota Cambio intestazione quota	-	05/04/2021	79,8	PUGLIA (79,8) Foggia
			Decorrenza				
			5/4/1991	XXXV - 8			
			1/8/1992	XXXVII - 10			
			4/11/1992	XXXVII - 10			
			1/1/1996	XL - 7			
			23/1/1996	XL - 7			
			29/11/2001	XLVI - 12			
			1/12/2003	XLVIII - 3			
			26/4/2005	XLIX - 7			
			12/2/2008	LII - 5			
862							
862 SAN MARCO	TITOLARI DELLA CONCESSIONE e relative quote di partecipazione (%) EDISON (100) (r.u.)	9/7/1991 12/5/1992 4/8/1993 2/9/1993 2/9/1993 23/11/1998 15/9/1999 12/2/2004	Natura del provvedimento Conferimento Cambio intestazione quota Cambio intestazione quota Trasferimento quota e nomina r.u. Cambio intestazione quota Cambio intestazione quota Cambio intestazione quota Cambio intestazione quota	-	09/07/2021	91,7	MARCHE (91,7) Ascoli Piceno
			Decorrenza				
			9/7/1991	XXXV - 10			
			19/6/1991	XXXVI - 11			
			23/4/1992	XXXVII - 10			
			1/8/1992	XXXVII - 10			
			4/11/1992	XXXVII - 10			
			29/6/1998	XLII - 12			
			1/7/1999	XLIII - 10			
			1/12/2003	XLVIII - 3			
864							
864 S. MAURO	TITOLARI DELLA CONCESSIONE e relative quote di partecipazione (%) GAS PLUS ITALIANA (77) (r.u.) MEDOILGAS ITALIA (18) PETROREP ITALIANA (5)	9/8/1991 9/5/1996 14/6/1996 14/6/1996 11/9/1997 1/4/1999 20/3/2000 20/4/2001 18/9/2001 5/4/2002 12/2/2004 20/7/2004 30/6/2005 16/4/2008	Natura del provvedimento Conferimento Cambio intestazione quota Trasferimento quota Cambio intestazione quota Modifica programma sviluppo Approvazione programma lavoro Cambio intestazione quota Cambio intestazione quota Trasferimento quota e nomina r.u. Trasferimento quota Cambio intestazione quota Cambio intestazione quota Trasferimento quota Cambio intestazione quota	-	09/02/2020	25,32	ABRUZZO (25,32) Teramo
			Decorrenza				
			9/2/1990	XXXVI - 3			
			1/3/1996	XL - 6			
			1/1/1996	XL - 7			
			23/1/1996	XL - 7			
			11/9/1997	XLI - 10			
			1/4/1999	XLIII - 5			
			1/1/2000	XLIV - 4			
			1/10/2000	XLV - 5			
			29/6/2001	XLV - 10			
			29/11/2001	XLVI - 12			
			1/1/2004	XLVIII - 3			
			18/5/2004	XLVIII - 8			
			26/4/2005	XLIX - 7			
			12/2/2008	LII - 5			

ELENCO DELLE CONCESSIONI DI COLTIVAZIONE ACCORDATE NELLA TERRAFERMA - Aggiornamento 31/ottobre/2010

865 CODICE E DENOMINAZIONE DELLA CONCESSIONE	TITOLARI DELLA CONCESSIONE e relative quote di partecipazione (%)	PROVVEDIMENTI CONCERNENTI LA CONCESSIONE		PERIODO DI VIGENZA	SCADENZA	AREA (Kmq)	UBICAZIONE DELLA CONCESSIONE		
		Data	Natura del provvedimento					Decorrenza	BUIG
SCANZANO	MEDOILGAS ITALIA (100) (r.u.)	13/12/1991	Conferimento	13/12/1991	XXXVI - 4	70,79	BASILICATA (70,79) Matera		
		12/11/1993	Trasferimento quota	6/4/1993	XXXVII - 12				
		9/5/1996	Cambio intestazione quota	1/3/1996	XL - 6				
		14/6/1996	Trasferimento quota	1/1/1996	XL - 7				
		14/6/1996	Cambio intestazione quota	23/1/1996	XL - 7				
		19/3/1997	Modifica programma sviluppo	19/3/1997	XLI - 4				
		9/5/2001	Trasferimento quota	14/9/2000	XLV - 6				
		30/10/2001	Trasferimento quota	2/7/2001	XLV - 11				
		5/4/2002	Trasferimento quota	29/11/2001	XLVI - 12				
		12/2/2004	Cambio intestazione quota	1/1/2004	XLVIII - 3				
		20/7/2004	Cambio intestazione quota	18/5/2004	XLVIII - 8				
		8/10/2004	Trasferimento quota	31/12/2002	XLVIII - 11				
		21/3/2005	Trasferimento quota	17/12/2004	XLIX - 4				
		30/6/2005	Trasferimento	26/4/2005	XLIX - 7				
		16/4/2008	Intestazione	12/2/2008	LII - 5				
867 CODICE E DENOMINAZIONE DELLA CONCESSIONE	TITOLARI DELLA CONCESSIONE e relative quote di partecipazione (%)	PROVVEDIMENTI CONCERNENTI LA CONCESSIONE		PERIODO DI VIGENZA	SCADENZA	AREA (Kmq)	UBICAZIONE DELLA CONCESSIONE		
		Data	Natura del provvedimento					Decorrenza	BUIG
		MONTE URANO	EDISON (40) (r.u.) ADRIATICA IDROCARBURI (60)	30/3/1992	Conferimento	26/10/1989	XXXVI - 10	37,35	ASCOLI PICENO
				4/8/1993	Cambio intestazione quota	23/4/1992	XXXVII - 10		
				2/9/1993	Trasferimento quota e nomina r.u.	1/8/1992	XXXVII - 10		
				2/9/1993	Cambio intestazione quota	4/11/1992	XXXVII - 10		
				5/7/1994	Modifica programma lavoro	5/7/1994	XXXVIII - 8		
				13/2/1998	Cambio intestazione quota	1/1/1998	XLII - 3		
				23/11/1998	Cambio intestazione quota	29/6/1998	XLII - 12		
				15/9/1999	Cambio intestazione quota	1/7/1999	XLIII - 10		
				12/2/2004	Intestazione quota	1/12/2003	XLVIII - 3		
				17/4/2009	Riduzione	7/10/2008	LIII - 5		
				9/2/2010	Trasferimento quota	1/1/2010	LIV - 3		

ELENCO DELLE CONCESSIONI DI COLTIVAZIONE ACCORDATE NELLA TERRAFERMA - Aggiornamento 31/ottobre/2010

CODICE E DENOMINAZIONE DELLA CONCESSIONE	TITOLARI DELLA CONCESSIONE e relative quote di partecipazione (%)	PROVVEDIMENTI CONCERNENTI LA CONCESSIONE		PERIODO DI VIGENZA	SCADENZA	AREA (Kmq)	UBICAZIONE DELLA CONCESSIONE
		Data	Natura del provvedimento				
868 MASSERIA PETRILLI	MEDOILGAS ITALIA (50) (r.u.) GAS PLUS ITALIANA (50)	21/5/1992 4/3/1994 4/3/1994 9/5/1996 14/6/1996 14/6/1996 9/5/2001 30/10/2001 5/4/2002 4/4/2003 12/2/2004 20/7/2004 8/10/2004 30/6/2005 16/4/2008	Natura del provvedimento Conferimento Trasferimento quota Ampliamento Cambio intestazione quota Trasferimento quota e nomina r.u. Cambio intestazione quota Trasferimento quota Trasferimento quota Trasferimento quota Assunzione quota Cambio intestazione quota Cambio intestazione quota Trasferimento quota Trasferimento quota Cambio intestazione quota	-	19/05/2020	118,28	PUGLIA (118,28) Foggia
869 S. ANDREA	MEDOILGAS ITALIA (40) (r.u.) EDISON (50) PETROREP ITALIANA (10)	8/8/1992 2/9/1993 2/9/1993 14/6/1996 14/6/1996 5/4/2002 12/2/2004 30/6/2005 16/4/2008	Natura del provvedimento Conferimento Trasferimento quota Cambio intestazione quota Trasferimento quota e nomina r.u. Cambio intestazione quota Trasferimento quota Intestazione quota Trasferimento quota Cambio intestazione quota	-	08/08/2022	164,32	VENETO (164,32) Treviso
870 MONTE VERDESE	MEDOILGAS ITALIA (60) (r.u.) GAS PLUS ITALIANA (30) PETROREP ITALIANA (10)	18/1/1993 9/5/1996 14/6/1996 14/6/1996 5/4/2002 12/2/2004 20/7/2004 30/6/2005 16/4/2008	Natura del provvedimento Conferimento Cambio intestazione quota Trasferimento quota e nomina r.u. Cambio intestazione quota Trasferimento quota Cambio intestazione quota Trasferimento quota Cambio intestazione quota	-	28/06/2022	60,02	BASILICATA (60,02) Matera

ELENCO DELLE CONCESSIONI DI COLTIVAZIONE ACCORDATE NELLA TERRAFERMA - Aggiornamento 31/ottobre/2010

CODICE E DENOMINAZIONE DELLA CONCESSIONE	TITOLARI DELLA CONCESSIONE e relative quote di partecipazione (%)	PROVVEDIMENTI CONCERNENTI LA CONCESSIONE		PERIODO DI VIGENZA	SCADENZA	AREA (Kmq)	UBICAZIONE DELLA CONCESSIONE				
		Data	Natura del provvedimento								
877 MASSIGNANO	EDISON (50) (r.u.) GAS PLUS ITALIANA (50)	20/7/1993	Conferimento	6/12/1992	XXXVII - 10	85,96	MARCHE (85,96) Ascoli Piceno				
		4/3/1994	Rettifica	4/3/1994	XXXVIII - 4						
		9/5/1996	Cambio intestazione quota	1/3/1996	XL - 6						
		23/11/1998	Cambio intestazione quota	29/6/1998	XLII - 12						
		15/9/1999	Cambio intestazione quota	1/7/1999	XLIII - 10						
		20/3/2000	Cambio intestazione quota	1/1/2000	XLIV - 4						
		20/4/2001	Cambio intestazione quota	1/10/2000	XLV - 5						
		18/9/2001	Trasferimento quota	29/6/2001	XLV - 10						
		12/2/2004	Intestazione quota	1/12/2003	XLVIII - 3						
		12/2/2004	Cambio intestazione quota	1/1/2004	XLVIII - 3						
		20/7/2004	Cambio intestazione quota	18/5/2004	XLVIII - 8						
		878	GAS PLUS ITALIANA (67) (r.u.) SVILUPPO RISORSE NATURALI (15) MEDOILGAS ITALIA (11) PETROREP ITALIANA (7)	6/8/1993	Conferimento			6/8/1993	XXXVII - 10	63,74	EMILIA ROMAGNA (63,74) Parma
				24/1/1994	Modifica programma lavoro			24/1/1994	XXXVIII - 2		
				9/5/1996	Cambio intestazione quota			1/1/1996	XL - 6		
				9/5/1996	Cambio intestazione quota			1/3/1996	XL - 6		
14/6/1996	Trasferimento quota e nomina r.u.			1/1/1996	XL - 7						
14/6/1996	Cambio intestazione quota			23/1/1996	XL - 7						
5/4/2002	Trasferimento quota			29/11/2001	XLVI - 12						
30/7/2002	Nomina r.u.			1/7/2002	XLVI - 10						
10/11/2003	Trasferimento quota			30/9/2003	XLVII - 12						
12/2/2004	Cambio intestazione quota			1/1/2004	XLVIII - 3						
20/7/2004	Cambio intestazione quota			18/5/2004	XLVIII - 8						
30/6/2005	Trasferimento quota			26/4/2005	XLIX - 7						
16/4/2008	Cambio intestazione quota			12/2/2008	LII - 5						
881 FORNOVO DI TARO	GAS PLUS ITALIANA (71,43) (r.u.) MEDOILGAS ITALIA (21,43) PETROREP ITALIANA (7,14)			24/1/1994	Conferimento	24/1/1994	XXXVIII - 2	12,5	EMILIA ROMAGNA (12,5) Parma		
				9/5/1996	Cambio intestazione quota	1/1/1996	XL - 6				
		9/5/1996	Cambio intestazione quota	1/3/1996	XL - 6						
		14/6/1996	Trasferimento quota	1/1/1996	XL - 7						
		14/6/1996	Cambio intestazione quota	23/1/1996	XL - 7						
		5/4/2002	Trasferimento quota	29/11/2001	XLVI - 12						
		12/2/2004	Cambio intestazione quota	1/1/2004	XLVIII - 3						
		20/7/2004	Cambio intestazione quota	18/5/2004	XLVIII - 8						
		30/6/2005	Trasferimento quota	26/4/2005	XLIX - 7						
		16/4/2008	Cambio intestazione quota	12/2/2008	LII - 5						

ELENCO DELLE CONCESSIONI DI COLTIVAZIONE ACCORDATE NELLA TERRAFERMA - Aggiornamento 31/ottobre/2010

884	CODICE E DENOMINAZIONE DELLA CONCESSIONE BOMBIANA	TITOLARI DELLA CONCESSIONE e relative quote di partecipazione (%) LAZZI GAS (100) (r.u.)	Data 9/8/1994	PROVVEDIMENTI CONCERNENTI LA CONCESSIONE Natura del provvedimento Conferimento	Decorrenza 9/8/1994	BUIG XXXVIII - 9	PERIODO DI VIGENZA -	SCADENZA 09/08/2024	AREA (Kmq) 16,17	UBICAZIONE DELLA CONCESSIONE EMILIA ROMAGNA (16,17) Bologna
885	CODICE E DENOMINAZIONE DELLA CONCESSIONE LUCERA	TITOLARI DELLA CONCESSIONE e relative quote di partecipazione (%) GAS PLUS ITALIANA (81,6) (r.u.) MEDOILGAS ITALIA (13,6) EDISON (4,8)	Data 30/12/1994 24/1/1996 9/5/1996 14/6/1996 14/6/1996 12/3/1997 5/4/2002 12/2/2004 12/2/2004 20/7/2004 30/6/2005 16/4/2008 15/5/2008	PROVVEDIMENTI CONCERNENTI LA CONCESSIONE Natura del provvedimento Unificazione Modifica programma lavoro Cambio intestazione quota Trasferimento quota Cambio intestazione quota Modifica programma sviluppo Trasferimento quota Intestazione quota Cambio intestazione quota Cambio intestazione quota Trasferimento quota Cambio intestazione quota Proroga	Decorrenza 1/1/1995 24/1/1996 1/3/1996 1/1/1996 23/1/1996 12/3/1997 29/11/2001 1/12/2003 1/1/2004 18/5/2004 26/4/2005 12/2/2008 31/7/2007	BUIG XXXIX - 1 XL - 2 XL - 6 XL - 7 XL - 7 XLI - 4 XLVI - 12 XLVIII - 3 XLVIII - 3 XLVIII - 8 XLIX - 7 LII - 5 LII - 6	PERIODO DI VIGENZA -	SCADENZA 31/07/2017	AREA (Kmq) 155,86	UBICAZIONE DELLA CONCESSIONE PUGLIA (155,86) Foggia
886	CODICE E DENOMINAZIONE DELLA CONCESSIONE MANARA	TITOLARI DELLA CONCESSIONE e relative quote di partecipazione (%) ENI (100) (r.u.)	Data 18/9/1997	PROVVEDIMENTI CONCERNENTI LA CONCESSIONE Natura del provvedimento Attribuzione	Decorrenza 1/1/1997	BUIG XLI - 10	PERIODO DI VIGENZA -	SCADENZA 01/01/2017	AREA (Kmq) 54,13	UBICAZIONE DELLA CONCESSIONE EMILIA ROMAGNA (48,18) Ferrara ZONA A (5,95)
888	CODICE E DENOMINAZIONE DELLA CONCESSIONE POMPOSA	TITOLARI DELLA CONCESSIONE e relative quote di partecipazione (%) PADANA ENERGIA (100) (r.u.)	Data 18/9/1997 9/2/2010	PROVVEDIMENTI CONCERNENTI LA CONCESSIONE Natura del provvedimento Attribuzione Trasferimento	Decorrenza 1/1/1997 1/1/2010	BUIG XLI - 10 LIV - 3	PERIODO DI VIGENZA -	SCADENZA 01/01/2017	AREA (Kmq) 55,21	UBICAZIONE DELLA CONCESSIONE EMILIA ROMAGNA (55,21) Ferrara
889	CODICE E DENOMINAZIONE DELLA CONCESSIONE CASTEGGIO	TITOLARI DELLA CONCESSIONE e relative quote di partecipazione (%) GAS PLUS ITALIANA (100) (r.u.)	Data 20/10/1997 26/4/2001 12/2/2004 20/7/2004	PROVVEDIMENTI CONCERNENTI LA CONCESSIONE Natura del provvedimento Attribuzione Trasferimento Cambio intestazione Cambio intestazione	Decorrenza 1/1/1997 26/2/2001 1/1/2004 18/5/2004	BUIG XLI - 10 XLV - 5 XLVIII - 3 XLVIII - 8	PERIODO DI VIGENZA -	SCADENZA 01/01/2017	AREA (Kmq) 65,7	UBICAZIONE DELLA CONCESSIONE LOMBARDIA (65,7) Pavia

ELENCO DELLE CONCESSIONI DI COLTIVAZIONE ACCORDATE NELLA TERRAFERMA - Aggiornamento 31/ottobre/2010

890	CODICE E DENOMINAZIONE DELLA CONCESSIONE CAVIAGA	TITOLARI DELLA CONCESSIONE e relative quote di partecipazione (%) ENI (100) (r.u.)	PROVVEDIMENTI CONCERNENTI LA CONCESSIONE Data 20/10/1997 21/10/2003 Natura del provvedimento Attribuzione Proroga	Decorrenza 1/1/1997 1/1/2002 XLV - 11	PERIODO DI VIGENZA -	SCADENZA 01/01/2012	AREA (Km ^q) 113,87	UBICAZIONE DELLA CONCESSIONE LOMBARDIA (113,87) Lodi Cremona	
891	CODICE E DENOMINAZIONE DELLA CONCESSIONE CIGNONE	TITOLARI DELLA CONCESSIONE e relative quote di partecipazione (%) ENI (100) (r.u.)	PROVVEDIMENTI CONCERNENTI LA CONCESSIONE Data 20/10/1997 6/11/2001 Natura del provvedimento Attribuzione Conferma	Decorrenza 1/1/1997 6/11/2001 XLV - 12	PERIODO DI VIGENZA -	SCADENZA 01/01/2017	AREA (Km ^q) 135,59	UBICAZIONE DELLA CONCESSIONE LOMBARDIA (135,59) Cremona Brescia	
			Nota: Presentata istanza di rinuncia pubblicata nel B.U.I.G. Anno LIII - N. 2.						
892	CODICE E DENOMINAZIONE DELLA CONCESSIONE CORTEMAGGIORE	TITOLARI DELLA CONCESSIONE e relative quote di partecipazione (%) ENI (100) (r.u.)	PROVVEDIMENTI CONCERNENTI LA CONCESSIONE Data 20/10/1997 15/10/2001 Natura del provvedimento Attribuzione Conferma	Decorrenza 1/1/1997 15/10/2001 XLV - 11	PERIODO DI VIGENZA -	SCADENZA 01/01/2017	AREA (Km ^q) 146,03	UBICAZIONE DELLA CONCESSIONE EMILIA ROMAGNA (144,83) Piacenza Parma LOMBARDIA (1,2) Cremona	
894	CODICE E DENOMINAZIONE DELLA CONCESSIONE PONTETIDONE	TITOLARI DELLA CONCESSIONE e relative quote di partecipazione (%) GAS PLUS ITALIANA (100) (r.u.)	PROVVEDIMENTI CONCERNENTI LA CONCESSIONE Data 20/10/1997 1/6/1998 12/2/2004 20/7/2004 Natura del provvedimento Attribuzione Trasferimento Cambio intestazione Cambio intestazione	Decorrenza 1/1/1997 1/4/1998 1/1/2004 18/5/2004 XLV - 10 XLII - 7 XLVIII - 3 XLVIII - 8	PERIODO DI VIGENZA -	SCADENZA 01/01/2017	AREA (Km ^q) 58,35	UBICAZIONE DELLA CONCESSIONE EMILIA ROMAGNA (56,05) Piacenza LOMBARDIA (2,3) Pavia	
897	CODICE E DENOMINAZIONE DELLA CONCESSIONE SORESINA	TITOLARI DELLA CONCESSIONE e relative quote di partecipazione (%) ENI (100) (r.u.)	PROVVEDIMENTI CONCERNENTI LA CONCESSIONE Data 20/10/1997 Natura del provvedimento Attribuzione	Decorrenza 1/1/1997 XLV - 10	PERIODO DI VIGENZA -	SCADENZA 01/01/2017	AREA (Km ^q) 84,82	UBICAZIONE DELLA CONCESSIONE LOMBARDIA (84,82) Lodi Cremona	
899	CODICE E DENOMINAZIONE DELLA CONCESSIONE VESCOVATO	TITOLARI DELLA CONCESSIONE e relative quote di partecipazione (%) PADANA ENERGIA (100) (r.u.)	PROVVEDIMENTI CONCERNENTI LA CONCESSIONE Data 20/10/1997 8/5/2002 8/5/2002 21/5/2008 9/2/2010 Natura del provvedimento Attribuzione Proroga Approvazione programma lavoro Proroga Trasferimento	Decorrenza 1/1/1997 1/1/2002 8/5/2002 1/1/2007 1/1/2010 XLV - 10 XLVI - 6 XLVI - 6 LII - 6 LIV - 3	PERIODO DI VIGENZA -	SCADENZA 01/01/2012	AREA (Km ^q) 29,13	UBICAZIONE DELLA CONCESSIONE LOMBARDIA (29,13) Cremona	

ELENCO DELLE CONCESSIONI DI COLTIVAZIONE ACCORDATE NELLA TERRAFERMA - Aggiornamento 31/ottobre/2010

900	CODICE E DENOMINAZIONE DELLA CONCESSIONE VILLAFORTUNA-TRECATE	TITOLARI DELLA CONCESSIONE e relative quote di partecipazione (%) ENI (100) (r.u.)	Data 17/2/1998	PROVVEDIMENTI CONCERNENTI LA CONCESSIONE Natura del provvedimento Attribuzione	Decorrenza 1/1/1997	BUIG XLII - 3	PERIODO DI VIGENZA -	SCADENZA 01/01/2017	AREA (Km ^q) 142,41	UBICAZIONE DELLA CONCESSIONE PIEMONTE (77,71) Novara LOMBARDIA (64,7) Milano
902	CODICE E DENOMINAZIONE DELLA CONCESSIONE DOSSO DEGLI ANGELI	TITOLARI DELLA CONCESSIONE e relative quote di partecipazione (%) ENI (100) (r.u.)	Data 23/2/1998	PROVVEDIMENTI CONCERNENTI LA CONCESSIONE Natura del provvedimento Attribuzione	Decorrenza 1/1/1997	BUIG XLII - 3	PERIODO DI VIGENZA -	SCADENZA 01/01/2017	AREA (Km ^q) 118,46	UBICAZIONE DELLA CONCESSIONE EMILIA ROMAGNA (118,46) Ravenna Ferrara
904	CODICE E DENOMINAZIONE DELLA CONCESSIONE GAGGIANO	TITOLARI DELLA CONCESSIONE e relative quote di partecipazione (%) ENI (100) (r.u.)	Data 17/3/1998	PROVVEDIMENTI CONCERNENTI LA CONCESSIONE Natura del provvedimento Attribuzione	Decorrenza 1/1/1997	BUIG XLII - 4	PERIODO DI VIGENZA -	SCADENZA 01/01/2017	AREA (Km ^q) 101,64	UBICAZIONE DELLA CONCESSIONE LOMBARDIA (101,64) Pavia Milano
										Nota: Presentata istanza di proroga pubblicata nel B.U.I.G. Anno L - N. 1.
905	CODICE E DENOMINAZIONE DELLA CONCESSIONE BAGNOLO MELLA	TITOLARI DELLA CONCESSIONE e relative quote di partecipazione (%) ENI (100) (r.u.)	Data 21/4/1998	PROVVEDIMENTI CONCERNENTI LA CONCESSIONE Natura del provvedimento Attribuzione	Decorrenza 1/1/1997	BUIG XLII - 5	PERIODO DI VIGENZA -	SCADENZA 01/01/2017	AREA (Km ^q) 60,43	UBICAZIONE DELLA CONCESSIONE LOMBARDIA (60,43) Brescia
906	CODICE E DENOMINAZIONE DELLA CONCESSIONE SAN GERVASIO	TITOLARI DELLA CONCESSIONE e relative quote di partecipazione (%) ENI (100) (r.u.)	Data 21/4/1998	PROVVEDIMENTI CONCERNENTI LA CONCESSIONE Natura del provvedimento Attribuzione	Decorrenza 1/1/1997	BUIG XLII - 5	PERIODO DI VIGENZA -	SCADENZA 01/01/2017	AREA (Km ^q) 77,45	UBICAZIONE DELLA CONCESSIONE LOMBARDIA (77,45) Brescia
908	CODICE E DENOMINAZIONE DELLA CONCESSIONE OVANENGO	TITOLARI DELLA CONCESSIONE e relative quote di partecipazione (%) PADANA ENERGIA (100) (r.u.)	Data 22/5/1998 9/2/2010	PROVVEDIMENTI CONCERNENTI LA CONCESSIONE Natura del provvedimento Attribuzione Trasferimento	Decorrenza 1/1/1997 1/1/2010	BUIG XLII - 6 LIV - 3	PERIODO DI VIGENZA -	SCADENZA 01/01/2017	AREA (Km ^q) 41,11	UBICAZIONE DELLA CONCESSIONE LOMBARDIA (41,11) Brescia
910	CODICE E DENOMINAZIONE DELLA CONCESSIONE CANONICA	TITOLARI DELLA CONCESSIONE e relative quote di partecipazione (%) ENI (100) (r.u.)	Data 18/6/1998	PROVVEDIMENTI CONCERNENTI LA CONCESSIONE Natura del provvedimento Attribuzione	Decorrenza 1/1/1997	BUIG XLII - 6	PERIODO DI VIGENZA -	SCADENZA 01/01/2002	AREA (Km ^q) 53,02	UBICAZIONE DELLA CONCESSIONE LOMBARDIA (53,02) Milano Bergamo
										Nota: Presentata istanza di proroga pubblicata nel B.U.I.G. - Anno XLV - N. 8

ELENCO DELLE CONCESSIONI DI COLTIVAZIONE ACCORDATE NELLA TERRAFERMA - Aggiornamento 31/ottobre/2010

911	CODICE E DENOMINAZIONE DELLA CONCESSIONE	TITOLARI DELLA CONCESSIONE e relative quote di partecipazione (%)	PROVVEDIMENTI CONCERNENTI LA CONCESSIONE	PERIODO DI VIGENZA	SCADENZA	AREA (Kmq)	UBICAZIONE DELLA CONCESSIONE
	PESSANO	ENT (100) (r.u.)	Data 18/6/1998 Natura del provvedimento Attribuzione Decorrenza 1/1/1997 XLII - 6	-	01/01/2012	57,85	LOMBARDIA (57,85) Milano
913	CODICE E DENOMINAZIONE DELLA CONCESSIONE	TITOLARI DELLA CONCESSIONE e relative quote di partecipazione (%)	PROVVEDIMENTI CONCERNENTI LA CONCESSIONE	PERIODO DI VIGENZA	SCADENZA	AREA (Kmq)	UBICAZIONE DELLA CONCESSIONE
	SETTALA	PADANA ENERGIA (100) (r.u.)	Data 18/6/1998 15/10/2001 9/2/2010 Natura del provvedimento Attribuzione Conferma 15/10/2001 1/1/1997 15/10/2001 1/1/2010 XLII - 6 XLV - 11 LIV - 3	-	01/01/2017	84,55	LOMBARDIA (84,55) Milano Lodi
914	CODICE E DENOMINAZIONE DELLA CONCESSIONE	TITOLARI DELLA CONCESSIONE e relative quote di partecipazione (%)	PROVVEDIMENTI CONCERNENTI LA CONCESSIONE	PERIODO DI VIGENZA	SCADENZA	AREA (Kmq)	UBICAZIONE DELLA CONCESSIONE
	SPILAMBERTO	PADANA ENERGIA (100) (r.u.)	Data 8/6/1998 9/2/2010 Natura del provvedimento Attribuzione Trasferimento 1/1/1997 1/1/2010 XLII - 6 LIV - 3	-	01/01/2017	139,82	EMILIA ROMAGNA (139,82) Modena Bologna
915	CODICE E DENOMINAZIONE DELLA CONCESSIONE	TITOLARI DELLA CONCESSIONE e relative quote di partecipazione (%)	PROVVEDIMENTI CONCERNENTI LA CONCESSIONE	PERIODO DI VIGENZA	SCADENZA	AREA (Kmq)	UBICAZIONE DELLA CONCESSIONE
	MIRANDOLA	PADANA ENERGIA (100) (r.u.)	Data 15/6/1998 9/2/2010 Natura del provvedimento Attribuzione Trasferimento 1/1/1997 1/1/2010 XLII - 6 LIV - 3	-	01/01/2017	121,96	EMILIA ROMAGNA (121,66) Reggio Emilia Modena LOMBARDIA (0,3) Mantova
916	CODICE E DENOMINAZIONE DELLA CONCESSIONE	TITOLARI DELLA CONCESSIONE e relative quote di partecipazione (%)	PROVVEDIMENTI CONCERNENTI LA CONCESSIONE	PERIODO DI VIGENZA	SCADENZA	AREA (Kmq)	UBICAZIONE DELLA CONCESSIONE
	PORTO CORSINI TERRA	PADANA ENERGIA (100) (r.u.)	Data 15/6/1998 9/2/2010 Natura del provvedimento Attribuzione Trasferimento 1/1/1997 1/1/2010 XLII - 6 LIV - 3	-	01/01/2017	56,65	EMILIA ROMAGNA (56,65) Ravenna
917	CODICE E DENOMINAZIONE DELLA CONCESSIONE	TITOLARI DELLA CONCESSIONE e relative quote di partecipazione (%)	PROVVEDIMENTI CONCERNENTI LA CONCESSIONE	PERIODO DI VIGENZA	SCADENZA	AREA (Kmq)	UBICAZIONE DELLA CONCESSIONE
	RAVENNA TERRA	PADANA ENERGIA (100) (r.u.)	Data 15/6/1998 9/2/2010 Natura del provvedimento Attribuzione Trasferimento 1/1/1997 1/1/2010 XLII - 6 LIV - 3	-	01/01/2012	98,28	EMILIA ROMAGNA (98,28) Ravenna
918	CODICE E DENOMINAZIONE DELLA CONCESSIONE	TITOLARI DELLA CONCESSIONE e relative quote di partecipazione (%)	PROVVEDIMENTI CONCERNENTI LA CONCESSIONE	PERIODO DI VIGENZA	SCADENZA	AREA (Kmq)	UBICAZIONE DELLA CONCESSIONE
	RECOVATO	GAS PLUS ITALIANA (100) (r.u.)	Data 15/6/1998 26/4/2001 12/2/2004 20/7/2004 Natura del provvedimento Attribuzione Trasferimento Cambio intestazione 18/5/2004 1/1/1997 XLII - 6 26/2/2001 XLV - 5 1/1/2004 XLVIII - 3 1/1/2004 XLVIII - 8	-	01/01/2017	36,75	EMILIA ROMAGNA (36,75) Modena Bologna

ELENCO DELLE CONCESSIONI DI COLTIVAZIONE ACCORDATE NELLA TERRAFERMA - Aggiornamento 31/ottobre/2010

919	CODICE E DENOMINAZIONE DELLA CONCESSIONE RIVALTA Nota: Presentata istanza di proroga pubblicata nel B.U.I.G. - Anno XLV - N. 1	TITOLARI DELLA CONCESSIONE e relative quote di partecipazione (%) ENI (100) (r.u.)	PROVVEDIMENTI CONCERNENTI LA CONCESSIONE Data 15/6/1998 Natura del provvedimento Attribuzione	PERIODO DI VIGENZA -	SCADENZA 01/01/2002	AREA (Kmq) 19,59	UBICAZIONE DELLA CONCESSIONE EMILIA ROMAGNA (19,59) Reggio Emilia
920	CODICE E DENOMINAZIONE DELLA CONCESSIONE SAN POTTIO Nota: Presentata: - Istanza di proroga pubblicata nel B.U.I.G. Anno L - N. 1; - Istanza di proroga pubblicata nel B.U.I.G. Anno LIV - N. 4.	TITOLARI DELLA CONCESSIONE e relative quote di partecipazione (%) PADANA ENERGIA (100) (r.u.)	PROVVEDIMENTI CONCERNENTI LA CONCESSIONE Data 15/6/1998 10/3/2004 9/2/2010 Natura del provvedimento Attribuzione Proroga Trasferimento	PERIODO DI VIGENZA -	SCADENZA 01/01/2007	AREA (Kmq) 73,78	UBICAZIONE DELLA CONCESSIONE EMILIA ROMAGNA (73,78) Ravenna
921	CODICE E DENOMINAZIONE DELLA CONCESSIONE TRESIGALLO Nota: Presentata istanza di rinuncia pubblicata nel B.U.I.G. Anno XLVIII - N. 9.	TITOLARI DELLA CONCESSIONE e relative quote di partecipazione (%) ENI (100) (r.u.)	PROVVEDIMENTI CONCERNENTI LA CONCESSIONE Data 15/6/1998 15/10/2001 Natura del provvedimento Attribuzione Conferma	PERIODO DI VIGENZA -	SCADENZA 01/01/2017	AREA (Kmq) 100,15	UBICAZIONE DELLA CONCESSIONE EMILIA ROMAGNA (100,15) Ferrara
922	CODICE E DENOMINAZIONE DELLA CONCESSIONE ALFONSINE	TITOLARI DELLA CONCESSIONE e relative quote di partecipazione (%) ENI (100) (r.u.)	PROVVEDIMENTI CONCERNENTI LA CONCESSIONE Data 18/6/1998 27/9/2001 Natura del provvedimento Attribuzione Conferma	PERIODO DI VIGENZA -	SCADENZA 01/01/2017	AREA (Kmq) 85,88	UBICAZIONE DELLA CONCESSIONE EMILIA ROMAGNA (85,88) Ravenna
924	CODICE E DENOMINAZIONE DELLA CONCESSIONE SANTERNO	TITOLARI DELLA CONCESSIONE e relative quote di partecipazione (%) PADANA ENERGIA (100) (r.u.)	PROVVEDIMENTI CONCERNENTI LA CONCESSIONE Data 18/6/1998 9/2/2010 Natura del provvedimento Attribuzione Trasferimento	PERIODO DI VIGENZA -	SCADENZA 01/01/2017	AREA (Kmq) 39,39	UBICAZIONE DELLA CONCESSIONE EMILIA ROMAGNA (39,39) Ravenna Bologna
926	CODICE E DENOMINAZIONE DELLA CONCESSIONE PIETRAMALA Nota: Presentata istanza di proroga pubblicata nel B.U.I.G. Anno XLIX - N. 7.	TITOLARI DELLA CONCESSIONE e relative quote di partecipazione (%) SIM (100) (r.u.)	PROVVEDIMENTI CONCERNENTI LA CONCESSIONE Data 4/8/1999 Natura del provvedimento Unificazione	PERIODO DI VIGENZA -	SCADENZA 15/01/2006	AREA (Kmq) 27,16	UBICAZIONE DELLA CONCESSIONE TOSCANA (21,86) Firenze EMILIA ROMAGNA (5,3) Bologna

ELENCO DELLE CONCESSIONI DI COLTIVAZIONE ACCORDATE NELLA TERRAFERMA - Aggiornamento 31/ottobre/2010

927	CODICE E DENOMINAZIONE DELLA CONCESSIONE RECOLETA	TITOLARI DELLA CONCESSIONE e relative quote di partecipazione (%) GAS PLUS ITALIANA (100) (r.u.)	PROVVEDIMENTI CONCERNENTI LA CONCESSIONE Data 8/9/1999 12/2/2004 20/7/2004 Natura del provvedimento Conferimento Cambio intestazione Cambio intestazione	Decorrenza 8/9/1999 1/1/2004 18/5/2004	BUIG XLIII - 10 XLVIII - 3 XLVIII - 8	PERIODO DI VIGENZA -	SCADENZA 08/09/2019	AREA (Km ^q) 44,62	UBICAZIONE DELLA CONCESSIONE BASILICATA (44,62) Matera
928	CODICE E DENOMINAZIONE DELLA CONCESSIONE GORGOGNONE	TITOLARI DELLA CONCESSIONE e relative quote di partecipazione (%) TOTAL E&P ITALIA (50) (r.u.) SHELL ITALIA E&P (25) ESSO ITALIANA (25)	PROVVEDIMENTI CONCERNENTI LA CONCESSIONE Data 19/11/1999 16/3/2000 20/3/2000 29/11/2000 20/4/2001 15/11/2002 5/6/2003 16/7/2003 12/2/2004 31/7/2007 9/2/2010 Natura del provvedimento Unificazione Approvazione nuovo programma di ricerca Cambio intestazione quota Cambio intestazione quota Cambio intestazione quota Trasferimento quota e nomina r.u. Cambio intestazione quota Cambio intestazione quota Cambio intestazione quota Adeguamento programma lavori Trasferimento quota	Decorrenza 19/11/1999 16/3/2000 1/1/2000 3/3/2000 1/10/2000 1/8/2002 1/5/2003 26/5/2003 31/12/2003 31/7/2007 1/1/2010	BUIG XLIII - 12 XLIV - 5 XLIV - 4 XLIV - 12 XLV - 5 XLVI - 12 XLVII - 7 XLVII - 8 XLVIII - 3 LI - 8 LIV - 3	PERIODO DI VIGENZA -	SCADENZA 14/07/2013	AREA (Km ^q) 290,59	UBICAZIONE DELLA CONCESSIONE BASILICATA (290,59) Potenza Matera
930	CODICE E DENOMINAZIONE DELLA CONCESSIONE MIGLIANICO	TITOLARI DELLA CONCESSIONE e relative quote di partecipazione (%) ADRIATICA IDROCARBURI (100) (r.u.)	PROVVEDIMENTI CONCERNENTI LA CONCESSIONE Data 19/4/2002 6/7/2005 9/2/2010 Natura del provvedimento Conferimento Modifica programma lavoro Trasferimento	Decorrenza 19/4/2002 6/7/2005 1/1/2010	BUIG XLVI - 5 XLIX - 8 LIV - 3	PERIODO DI VIGENZA 1° periodo	SCADENZA 19/04/2022	AREA (Km ^q) 29,3	UBICAZIONE DELLA CONCESSIONE ABRUZZO (29,3) Chieti
931	CODICE E DENOMINAZIONE DELLA CONCESSIONE QUARTO	TITOLARI DELLA CONCESSIONE e relative quote di partecipazione (%) PADANA ENERGIA (66,66666666667) (r.u.) EDISON (33,3333333333333)	PROVVEDIMENTI CONCERNENTI LA CONCESSIONE Data 12/1/2004 12/2/2004 9/2/2010 Natura del provvedimento Conferimento Intestazione quota Trasferimento quota	Decorrenza 12/1/2004 12/1/2004 1/1/2010	BUIG XLVIII - 2 XLVIII - 3 LIV - 3	PERIODO DI VIGENZA 1° periodo	SCADENZA 12/01/2024	AREA (Km ^q) 58,42	UBICAZIONE DELLA CONCESSIONE EMILIA ROMAGNA (58,42) Piacenza
932	CODICE E DENOMINAZIONE DELLA CONCESSIONE VAL D'AGRI	TITOLARI DELLA CONCESSIONE e relative quote di partecipazione (%) ENI (60,77) (r.u.) SHELL ITALIA E&P (39,23)	PROVVEDIMENTI CONCERNENTI LA CONCESSIONE Data 28/12/2005 18/2/2008 Natura del provvedimento Unificazione Adeguamento ripartizione quote	Decorrenza 28/12/2005 18/2/2008	BUIG L - 1 LII - 3	PERIODO DI VIGENZA -	SCADENZA 26/10/2019	AREA (Km ^q) 660,15	UBICAZIONE DELLA CONCESSIONE BASILICATA (660,15) Potenza
933	CODICE E DENOMINAZIONE DELLA CONCESSIONE CAPPARUCCIA	TITOLARI DELLA CONCESSIONE e relative quote di partecipazione (%) ADRIATICA IDROCARBURI (77,8) (r.u.) EDISON (22,2)	PROVVEDIMENTI CONCERNENTI LA CONCESSIONE Data 7/10/2008 9/2/2010 Natura del provvedimento Conferimento Trasferimento quota	Decorrenza 11/7/2008 1/1/2010	BUIG LII - 11 LIV - 3	PERIODO DI VIGENZA -	SCADENZA 11/07/2026	AREA (Km ^q) 59,55	UBICAZIONE DELLA CONCESSIONE MARCHE (59,55) Ascoli Piceno

ELENCO DELLE CONCESSIONI DI COLTIVAZIONE ACCORDATE NELLA TERRAFERMA - Aggiornamento 31/ottobre/2010

934

CODICE E DENOMINAZIONE DELLA CONCESSIONE	TITOLARI DELLA CONCESSIONE e relative quote di partecipazione (%)	PROVVEDIMENTI CONCERNENTI LA CONCESSIONE		PERIODO DI VIGENZA	SCADENZA	AREA (Kmq)	UBICAZIONE DELLA CONCESSIONE
		Data	Natura del provvedimento				
CASCINA CASTELLO	NORTHSUN ITALIA (100) (r.u.)	22/10/2008	Conferimento	22/10/2008	22/10/2028	14,49	LOMBARDIA (14,49) Milano Lodi Cremona

935

CODICE E DENOMINAZIONE DELLA CONCESSIONE	TITOLARI DELLA CONCESSIONE e relative quote di partecipazione (%)	PROVVEDIMENTI CONCERNENTI LA CONCESSIONE		PERIODO DI VIGENZA	SCADENZA	AREA (Kmq)	UBICAZIONE DELLA CONCESSIONE
		Data	Natura del provvedimento				
SILLARO	NORTHSUN ITALIA (65) (r.u.) PO VALLEY OPERATIONS PTY (35)	29/10/2008	Conferimento	29/10/2008	29/10/2028	7,37	EMILIA ROMAGNA (7,37) Ravenna Bologna

ELENCO DELLE CONCESSIONI DI COLTIVAZIONE ACCORDATE IN SICILIA - Aggiornamento 31/ottobre/2010

CONCESSIONI DI COLTIVAZIONE ACCORDATE IN SICILIA

Legge Regionale 20 marzo 1950 n.30 e successive modificazioni

In Sicilia sono vigenti n. 14 CONCESSIONI DI COLTIVAZIONE per complessivi 596,85 Km^q

Regione	Numero concessioni	Superficie (Km ^q)
SICILIA	14	588,87

ELENCO DELLE CONCESSIONI DI COLTIVAZIONE ACCORDATE IN SICILIA - Aggiornamento 31/ottobre/2010

320	CODICE E DENOMINAZIONE DELLA CONCESSIONE BRONTE - S. NICOLA	TITOLARI DELLA CONCESSIONE e relative quote di partecipazione (%) ENI MEDITERRANEA IDROCARBURI (100) (r.u.)	PROVVEDIMENTI CONCERNENTI LA CONCESSIONE Data Natura del provvedimento Decorrenza BUIG	PERIODO DI VIGENZA 1ª proroga 02/03/2013	SCADENZA 14,23	UBICAZIONE DELLA CONCESSIONE SICILIA (14,23) Messina Catania
321	CODICE E DENOMINAZIONE DELLA CONCESSIONE COMISO II	TITOLARI DELLA CONCESSIONE e relative quote di partecipazione (%) EDISON (100) (r.u.)	PROVVEDIMENTI CONCERNENTI LA CONCESSIONE Data Natura del provvedimento Decorrenza BUIG	PERIODO DI VIGENZA -	SCADENZA 20/05/2011 3,7	UBICAZIONE DELLA CONCESSIONE SICILIA (3,7) Ragusa
322	CODICE E DENOMINAZIONE DELLA CONCESSIONE FIUMETTO	TITOLARI DELLA CONCESSIONE e relative quote di partecipazione (%) ENI MEDITERRANEA IDROCARBURI (100) (r.u.)	PROVVEDIMENTI CONCERNENTI LA CONCESSIONE Data Natura del provvedimento Decorrenza BUIG	PERIODO DI VIGENZA 1° periodo	SCADENZA 24/08/2011 20,94	UBICAZIONE DELLA CONCESSIONE SICILIA (20,94) Catania Enna
323	CODICE E DENOMINAZIONE DELLA CONCESSIONE GAGLIANO	TITOLARI DELLA CONCESSIONE e relative quote di partecipazione (%) ENI MEDITERRANEA IDROCARBURI (100) (r.u.)	PROVVEDIMENTI CONCERNENTI LA CONCESSIONE Data Natura del provvedimento Decorrenza BUIG	PERIODO DI VIGENZA 1ª proroga	SCADENZA 01/09/2012 116,23	UBICAZIONE DELLA CONCESSIONE SICILIA (116,23) Enna
324	CODICE E DENOMINAZIONE DELLA CONCESSIONE GELA	TITOLARI DELLA CONCESSIONE e relative quote di partecipazione (%) ENI MEDITERRANEA IDROCARBURI (100) (r.u.)	PROVVEDIMENTI CONCERNENTI LA CONCESSIONE Data Natura del provvedimento Decorrenza BUIG	PERIODO DI VIGENZA 1ª proroga	SCADENZA 09/08/2018 92,22	UBICAZIONE DELLA CONCESSIONE SICILIA (92,22) Caltanissetta
325	CODICE E DENOMINAZIONE DELLA CONCESSIONE GTAURONE	TITOLARI DELLA CONCESSIONE e relative quote di partecipazione (%) ENI MEDITERRANEA IDROCARBURI (100) (r.u.)	PROVVEDIMENTI CONCERNENTI LA CONCESSIONE Data Natura del provvedimento Decorrenza BUIG	PERIODO DI VIGENZA 1ª proroga	SCADENZA 29/09/2014 13	UBICAZIONE DELLA CONCESSIONE SICILIA (13) Caltanissetta
326	CODICE E DENOMINAZIONE DELLA CONCESSIONE IRMINIO	TITOLARI DELLA CONCESSIONE e relative quote di partecipazione (%) IRMINIO (100) (r.u.)	PROVVEDIMENTI CONCERNENTI LA CONCESSIONE Data Natura del provvedimento Decorrenza BUIG	PERIODO DI VIGENZA 1° periodo	SCADENZA 25/01/2012 39,76	UBICAZIONE DELLA CONCESSIONE SICILIA (39,76) Ragusa

ELENCO DELLE CONCESSIONI DI COLTIVAZIONE ACCORDATE IN SICILIA - Aggiornamento 31/ottobre/2010

327	CODICE E DENOMINAZIONE DELLA CONCESSIONE LIPPONE - MAZARA DEL VALLO	TITOLARI DELLA CONCESSIONE e relative quote di partecipazione (%) ENI MEDITERRANEA IDROCARBURI (100) (r.u.)	Data	PROVVEDIMENTI CONCERNENTI LA CONCESSIONE Natura del provvedimento	Decorrenza	BUGIG	PERIODO DI VIGENZA 1 ^a proroga	SCADENZA 13/10/2007	AREA (Kmq) 16,57	UBICAZIONE DELLA CONCESSIONE SICILIA (16,57) Trapani
	Nota: Proroga in istruttoria									
328	CODICE E DENOMINAZIONE DELLA CONCESSIONE RAGUSA	TITOLARI DELLA CONCESSIONE e relative quote di partecipazione (%) ENI MEDITERRANEA IDROCARBURI (100) (r.u.)	Data	PROVVEDIMENTI CONCERNENTI LA CONCESSIONE Natura del provvedimento	Decorrenza	BUGIG	PERIODO DI VIGENZA 1 ^a proroga	SCADENZA 30/11/2014	AREA (Kmq) 77,56	UBICAZIONE DELLA CONCESSIONE SICILIA (77,56) Ragusa
329	CODICE E DENOMINAZIONE DELLA CONCESSIONE ROCCA CAVALLO	TITOLARI DELLA CONCESSIONE e relative quote di partecipazione (%) ENI MEDITERRANEA IDROCARBURI (100) (r.u.)	Data	PROVVEDIMENTI CONCERNENTI LA CONCESSIONE Natura del provvedimento	Decorrenza	BUGIG	PERIODO DI VIGENZA 1° periodo	SCADENZA 08/06/2011	AREA (Kmq) 37,31	UBICAZIONE DELLA CONCESSIONE SICILIA (29,33) Messina Enna Catania
330	CODICE E DENOMINAZIONE DELLA CONCESSIONE NOTO	TITOLARI DELLA CONCESSIONE e relative quote di partecipazione (%) ENI MEDITERRANEA IDROCARBURI (100) (r.u.)	Data	PROVVEDIMENTI CONCERNENTI LA CONCESSIONE Natura del provvedimento	Decorrenza	BUGIG	PERIODO DI VIGENZA 1° periodo	SCADENZA 08/01/2019	AREA (Kmq) 21,4	UBICAZIONE DELLA CONCESSIONE SICILIA (21,4) Ragusa Siracusa
331	CODICE E DENOMINAZIONE DELLA CONCESSIONE CASE SCHILLACI	TITOLARI DELLA CONCESSIONE e relative quote di partecipazione (%) ENI MEDITERRANEA IDROCARBURI (100) (r.u.)	Data	PROVVEDIMENTI CONCERNENTI LA CONCESSIONE Natura del provvedimento	Decorrenza	BUGIG	PERIODO DI VIGENZA 1° periodo	SCADENZA 01/07/2024	AREA (Kmq) 52,5	UBICAZIONE DELLA CONCESSIONE SICILIA (52,5) Catania Enna
332	CODICE E DENOMINAZIONE DELLA CONCESSIONE SAMPERI	TITOLARI DELLA CONCESSIONE e relative quote di partecipazione (%) ENI MEDITERRANEA IDROCARBURI (100) (r.u.)	Data	PROVVEDIMENTI CONCERNENTI LA CONCESSIONE Natura del provvedimento	Decorrenza	BUGIG	PERIODO DI VIGENZA 1° periodo	SCADENZA 30/09/2024	AREA (Kmq) 69,2	UBICAZIONE DELLA CONCESSIONE SICILIA (69,2) Messina Enna
333	CODICE E DENOMINAZIONE DELLA CONCESSIONE S. ANNA	TITOLARI DELLA CONCESSIONE e relative quote di partecipazione (%) ENI MEDITERRANEA IDROCARBURI (100) (r.u.)	Data	PROVVEDIMENTI CONCERNENTI LA CONCESSIONE Natura del provvedimento	Decorrenza	BUGIG	PERIODO DI VIGENZA 1° periodo	SCADENZA 29/04/2029	AREA (Kmq) 22,23	UBICAZIONE DELLA CONCESSIONE SICILIA (22,23) Ragusa

ELENCO DELLE CONCESSIONI DI COLTIVAZIONE ACCORDATE NEL SOTTOFONDO MARINO - Aggiornamento 31/ottobre/2010

CONCESSIONI DI COLTIVAZIONE ACCORDATE NEL SOTTOFONDO MARINO

Leggi 21 luglio 1967, n. 613 e successive modificazioni, 9 gennaio 1991, n. 9 e Decreto Legislativo 25 novembre 1996, n. 625

Nel sottofondo marino sono vigenti n. 66 CONCESSIONI DI COLTIVAZIONE per complessivi 8955,07 Km²

Zona marina	Numero concessioni	Superficie (Km ²)
EMILIA ROMAGNA	0	15,00
ZONA A	37	4.066,79
ZONA B	19	3.365,13
ZONA C	3	659,51
ZONA D	3	153,41
ZONA F	3	618,67

Nota:

Nel caso di titoli afferenti a due o più zone finitime, a ciascuna di tali zone viene attribuita la parte di area del titolo minerario ad essa afferente e l'unità mineraria viene attribuita alla zona cui compete la parte maggiore dell'area del titolo medesimo

ELENCO DELLE CONCESSIONI DI COLTIVAZIONE ACCORDATE NEL SOTTOFONDO MARINO - Aggiornamento 31/ottobre/2010

952	CODICE E DENOMINAZIONE DELLA CONCESSIONE	TITOLARI DELLA CONCESSIONE e relative quote di partecipazione (%)	PROVVEDIMENTI CONCERNENTI LA CONCESSIONE		PERIODO DI VIGENZA	SCADENZA	AREA (Kmq)	UBICAZIONE DELLA CONCESSIONE
			Data	Natura del provvedimento				
	CERVIA MARE	ENI (100) (r.u.)	24/2/1967	Natura del provvedimento	-	12/09/2011	30	ZONA A
			12/3/1968	Conferimento	XI - 5			(30)
			31/7/1986	Conferma	XII - 7			
			24/3/1992	Approvazione piano sviluppo	XXXI - 3			
			26/8/1996	Approvazione nuovo piano sviluppo	XXXVI - 5			
			13/2/1998	Proroga	XL - 9			
			20/2/2001	Cambio intestazione	XLII - 3			
			23/8/2006	Modifica programma sviluppo	XLV - 3			
				Proroga	L - 9			
953	CODICE E DENOMINAZIONE DELLA CONCESSIONE	TITOLARI DELLA CONCESSIONE e relative quote di partecipazione (%)	PROVVEDIMENTI CONCERNENTI LA CONCESSIONE		PERIODO DI VIGENZA	SCADENZA	AREA (Kmq)	UBICAZIONE DELLA CONCESSIONE
FASCIA CERVIA MARE			Data	Natura del provvedimento				
		ENI (100) (r.u.)	1/8/1967	Natura del provvedimento	-	01/08/2012	27,0196	ZONA A
			12/3/1968	Conferimento	XI - 9			(27,0196)
			31/7/1986	Conferma	XII - 9			
			24/3/1992	Approvazione piano sviluppo	XXXI - 3			
			21/11/1997	Approvazione nuovo piano sviluppo	XXXVI - 5			
			13/2/1998	Proroga	XLII - 12			
			20/2/2001	Cambio intestazione	XLV - 3			
			10/6/2008	Modifica programma sviluppo	LII - 7			
				Proroga				
954	CODICE E DENOMINAZIONE DELLA CONCESSIONE	TITOLARI DELLA CONCESSIONE e relative quote di partecipazione (%)	PROVVEDIMENTI CONCERNENTI LA CONCESSIONE		PERIODO DI VIGENZA	SCADENZA	AREA (Kmq)	UBICAZIONE DELLA CONCESSIONE
B.C 1.LF			Data	Natura del provvedimento				
		EDISON (95) (r.u.)	27/8/1970	Natura del provvedimento	-	27/08/2015	93,19	ZONA B
		GAS PLUS ITALIANA (5)	2/9/1974	Conferimento	XV - 2			(93,19)
			19/4/1979	Ampliamento	XIX - 1			
			4/8/1993	Cambio intestazione quota	XXIII - 8			
			9/5/1996	Cambio intestazione quota	XXXVII - 10			
			9/5/1996	Cambio intestazione quota	XL - 6			
			23/11/1998	Cambio intestazione quota	XL - 6			
			15/9/1999	Cambio intestazione quota	XLII - 12			
			31/5/2001	Cambio intestazione quota	XLIII - 10			
			12/2/2004	Proroga	XLV - 6			
			12/2/2004	Cambio intestazione quota	XLVIII - 3			
			20/7/2004	Cambio intestazione quota	XLVIII - 3			
			16/4/2010	Cambio intestazione quota	XLVIII - 8			
				Proroga	LIV - 5			

ELENCO DELLE CONCESSIONI DI COLTIVAZIONE ACCORDATE NEL SOTTOFONDO MARINO - Aggiornamento 31/ottobre/2010

955	CODICE E DENOMINAZIONE DELLA CONCESSIONE	TITOLARI DELLA CONCESSIONE e relative quote di partecipazione (%)	PROVVEDIMENTI CONCERNENTI LA CONCESSIONE			PERIODO DI VIGENZA	SCADENZA	AREA (Kmq)	UBICAZIONE DELLA CONCESSIONE
			Data	Natura del provvedimento	Decorrenza				
C.C 1.AG		ENI MEDITERRANEA IDROCARBURI (100) (r.u.)	6/10/1970	Rinnovo	18/8/1977	XV - 1	18/08/2012	79,91	ZONA C (79,91)
			2/9/1996	Modifica programma lavoro	2/9/1996	XL - 10			
			28/4/1997	Proroga	18/8/1997	XLI - 5			
			22/7/1997	Approvazione nuovo piano sviluppo	22/7/1997	XLI - 8			
			13/2/1998	Cambio intestazione	1/1/1998	XLII - 3			
			3/10/2005	Trasferimento	13/1/2005	XLIX - 11			
			10/6/2008	Proroga	18/8/2007	LII - 7			
956									
	CODICE E DENOMINAZIONE DELLA CONCESSIONE	TITOLARI DELLA CONCESSIONE e relative quote di partecipazione (%)	PROVVEDIMENTI CONCERNENTI LA CONCESSIONE			PERIODO DI VIGENZA	SCADENZA	AREA (Kmq)	UBICAZIONE DELLA CONCESSIONE
A.C 1.AG		ENI (100) (r.u.)	Data	Natura del provvedimento	Decorrenza	BUIG			
			2/12/1970	Conferimento	13/9/1970	XV - 1	13/09/2010	152,94	ZONA A (152,94)
			6/8/1993	Approvazione nuovo piano sviluppo	6/8/1993	XXXVII - 9			
			20/9/1996	Modifica programma sviluppo	20/9/1996	XL - 10			
			13/2/1998	Cambio intestazione	1/1/1998	XLII - 3			
			23/5/2001	Proroga	13/9/2000	XLV - 6			
			7/6/2001	Modifica programma sviluppo	7/6/2001	XLV - 7			
957									
	CODICE E DENOMINAZIONE DELLA CONCESSIONE	TITOLARI DELLA CONCESSIONE e relative quote di partecipazione (%)	PROVVEDIMENTI CONCERNENTI LA CONCESSIONE			PERIODO DI VIGENZA	SCADENZA	AREA (Kmq)	UBICAZIONE DELLA CONCESSIONE
B.C 2.LF		EDISON (95) (r.u.) GAS PLUS ITALIANA (5)	Data	Natura del provvedimento	Decorrenza	BUIG			
			2/12/1970	Conferimento	2/12/1970	XV - 1	02/12/2015	38,07	ZONA B (38,07)
			24/4/1979	Cambio intestazione quota	27/11/1978	XXIII - 7			
			4/8/1993	Cambio intestazione quota	23/4/1992	XXXVII - 10			
			9/5/1996	Cambio intestazione quota	1/1/1996	XL - 6			
			9/5/1996	Cambio intestazione quota	1/3/1996	XL - 6			
			23/11/1998	Cambio intestazione quota	29/6/1998	XLII - 12			
			15/9/1999	Cambio intestazione quota	1/7/1999	XLIII - 10			
			31/5/2001	Proroga	2/12/2000	XLV - 6			
			12/2/2004	Cambio intestazione quota	1/12/2003	XLVIII - 3			
			12/2/2004	Cambio intestazione quota	1/1/2004	XLVIII - 3			
			20/7/2004	Cambio intestazione quota	18/5/2004	XLVIII - 8			
			16/4/2010	Proroga	2/12/2010	LIV - 5			
958									
	CODICE E DENOMINAZIONE DELLA CONCESSIONE	TITOLARI DELLA CONCESSIONE e relative quote di partecipazione (%)	PROVVEDIMENTI CONCERNENTI LA CONCESSIONE			PERIODO DI VIGENZA	SCADENZA	AREA (Kmq)	UBICAZIONE DELLA CONCESSIONE
A.C 2.AS		ENI (100) (r.u.)	Data	Natura del provvedimento	Decorrenza	BUIG			
			3/12/1970	Conferimento	3/12/1970	XV - 1	03/12/2010	54,56	ZONA A (54,56)
			10/3/1971	Trasferimento quota	10/3/1971	XV - 4			
			13/2/1998	Cambio intestazione	1/1/1998	XLII - 3			
			13/6/2001	Proroga	3/12/2000	XLV - 7			

ELENCO DELLE CONCESSIONI DI COLTIVAZIONE ACCORDATE NEL SOTTOFONDO MARINO - Aggiornamento 31/ottobre/2010

959	CODICE E DENOMINAZIONE DELLA CONCESSIONE	TITOLARI DELLA CONCESSIONE e relative quote di partecipazione (%) ENI (100) (r.u.)	PROVVEDIMENTI CONCERNENTI LA CONCESSIONE		PERIODO DI VIGENZA	SCADENZA	AREA (Kmq)	UBICAZIONE DELLA CONCESSIONE		
			Data	Natura del provvedimento						
A.C 3.AS			3/12/1970	Conferimento	3/12/1970		23,476	ZONA A (23,476)		
			10/3/1971	Trasferimento quota	10/3/1971					
			6/8/1993	Approvazione nuovo piano sviluppo	6/8/1993	XXXVII - 9				
			20/9/1996	Modifica programma sviluppo	20/9/1996	XL - 10				
			13/2/1998	Cambio intestazione	1/1/1998	XLII - 3				
			13/6/2001	Proroga	3/12/2000	XLV - 7				
960	CODICE E DENOMINAZIONE DELLA CONCESSIONE	TITOLARI DELLA CONCESSIONE e relative quote di partecipazione (%) ENI (100) (r.u.)	PROVVEDIMENTI CONCERNENTI LA CONCESSIONE		PERIODO DI VIGENZA	SCADENZA	AREA (Kmq)	UBICAZIONE DELLA CONCESSIONE		
			Data	Natura del provvedimento						
			15/3/1973	Conferimento					15/3/1973	XVII - 6
			7/7/1973	Trasferimento quota					7/7/1973	XVII - 11
			31/7/1986	Approvazione piano sviluppo					31/7/1986	XXXI - 3
			24/3/1992	Approvazione nuovo piano sviluppo					24/3/1992	XXXVI - 5
			13/2/1998	Cambio intestazione					1/1/1998	XLII - 3
20/2/2001	Modifica programma sviluppo	20/2/2001	XLV - 3							
27/11/2003	Proroga	15/3/2003	XLVIII - 1							
961	CODICE E DENOMINAZIONE DELLA CONCESSIONE	TITOLARI DELLA CONCESSIONE e relative quote di partecipazione (%) ADRIATICA IDROCARBURI (100) (r.u.)	PROVVEDIMENTI CONCERNENTI LA CONCESSIONE		PERIODO DI VIGENZA	SCADENZA	AREA (Kmq)	UBICAZIONE DELLA CONCESSIONE		
			Data	Natura del provvedimento						
			7/7/1973	Conferimento					7/7/1973	XVIII - 2
			30/10/1974	Trasferimento quota					30/10/1974	XIX - 3
			7/2/1976	Trasferimento quota					7/2/1976	XX - 5
			14/12/1981	Ampliamento					27/5/1980	XXVI - 6
			31/7/1986	Modifica programma lavoro					31/7/1986	XXXI - 2
			13/2/1998	Cambio intestazione					1/1/1998	XLII - 3
			4/12/1998	Approvazione programma sviluppo ed esplorazione					4/12/1998	XLIII - 1
			23/10/2000	Approvazione programma sviluppo e perforazione					23/10/2000	XLIV - 11
			12/5/2003	Proroga					7/7/2003	XLVII - 6
			9/2/2010	Trasferimento					1/1/2010	LIV - 3
			962	CODICE E DENOMINAZIONE DELLA CONCESSIONE					TITOLARI DELLA CONCESSIONE e relative quote di partecipazione (%) ADRIATICA IDROCARBURI (100) (r.u.)	PROVVEDIMENTI CONCERNENTI LA CONCESSIONE
Data	Natura del provvedimento									
7/7/1973	Conferimento	7/7/1973			XVIII - 2					
30/10/1974	Trasferimento quota	30/10/1974			XIX - 3					
7/2/1976	Trasferimento quota	7/2/1976			XX - 5					
13/2/1998	Cambio intestazione	1/1/1998			XLII - 3					
7/4/2003	Proroga	7/7/2003			XLVII - 5					
9/2/2010	Trasferimento	1/1/2010	LIV - 3							

Nota: Presentata istanza di proroga pubblicata nel B.U.I.G. Anno XLVI - N. 8.

ELENCO DELLE CONCESSIONI DI COLTIVAZIONE ACCORDATE NEL SOTTOFONDO MARINO - Aggiornamento 31/ottobre/2010

CODICE E DENOMINAZIONE DELLA CONCESSIONE	TITOLARI DELLA CONCESSIONE e relative quote di partecipazione (%)	PROVVEDIMENTI CONCERNENTI LA CONCESSIONE		PERIODO DI VIGENZA	SCADENZA	AREA (kmq)	UBICAZIONE DELLA CONCESSIONE
		Data	Natura del provvedimento				
963 D.C 1.AG	IONICA GAS (100) (r.u.)	7/7/1973 5/7/1994 13/2/1998 11/2/2003 9/2/2010	Natura del provvedimento Conferimento Aggiornamento programma lavoro Cambio intestazione Proroga Trasferimento	Decorrenza 7/7/1973 5/7/1994 1/1/1998 7/7/2003 1/1/2010	-	68,42	ZONA D (68,42)
964							
964 A.C 5.AV	ENI (100) (r.u.)	3/3/1974 23/7/1975 9/4/1976 30/6/1980 4/3/1996 13/2/1998 3/12/2004	Natura del provvedimento Conferimento Trasferimento quota Trasferimento quota Trasferimento quota Modifica programma lavoro Cambio intestazione Proroga	Decorrenza 3/3/1974 23/7/1975 9/4/1976 30/6/1980 4/3/1996 1/1/1998 3/3/2004	-	19,16	ZONA A (19,16)
965							
965 A.C 7.AS	ENI (100) (r.u.)	12/11/1974 7/2/1976 26/6/1981 20/11/1985 13/2/1998 25/1/1999 10/5/2004	Natura del provvedimento Conferimento Trasferimento quota Ampliamento Modifica programma lavoro Cambio intestazione Modifica programma sviluppo Proroga	Decorrenza 12/11/1974 7/2/1976 23/10/1979 20/11/1985 1/1/1998 25/1/1999 12/11/2004	-	210,16	ZONA A (210,16)
966							
966 B.C 5.AS	ADRIATICA IDROCARBURI (100) (r.u.)	12/11/1974 7/2/1976 5/10/1996 13/2/1998 3/12/2004 9/2/2010	Natura del provvedimento Conferimento Trasferimento quota Modifica programma lavoro Cambio intestazione Proroga Trasferimento	Decorrenza 12/11/1974 7/2/1976 5/10/1996 1/1/1998 12/11/2004 1/1/2010	-	98,35	ZONA B (98,35)
967							
967 A.C 6.AS	ENI (100) (r.u.)	12/11/1974 7/2/1976 13/2/1998 3/12/2004	Natura del provvedimento Conferimento Trasferimento quota Cambio intestazione Proroga	Decorrenza 12/11/1974 7/2/1976 1/1/1998 12/11/2004	-	33,37	ZONA A (33,37)

ELENCO DELLE CONCESSIONI DI COLTIVAZIONE ACCORDATE NEL SOTTOFONDO MARINO - Aggiornamento 31/ottobre/2010

CODICE E DENOMINAZIONE DELLA CONCESSIONE	TITOLARI DELLA CONCESSIONE e relative quote di partecipazione (%)	PROVVEDIMENTI CONCERNENTI LA CONCESSIONE		PERIODO DI VIGENZA	SCADENZA	AREA (Km ^q)	UBICAZIONE DELLA CONCESSIONE
		Data	Natura del provvedimento				
968 B.C 7.LF	EDISON (95) (r.u.) GAS PLUS ITALIANA (5)	20/5/1975	Natura del provvedimento	Decorrenza	29/05/2014	201	ZONA B (201)
	Nota: Presentata istanza di unificazione con la concessione «FIUME TENNA» pubblicata nel B.U.I.G. - Anno XX - N. 6.	19/4/1979	Conferimento	29/5/1974	-		
		7/4/1989	Cambio intestazione quota	27/11/1978			
		4/8/1993	Trasferimento quota	7/4/1989			
		4/3/1994	Cambio intestazione quota	23/4/1992			
		4/3/1994	Trasferimento quota	2/10/1989			
		18/3/1996	Sospensione attività di sviluppo	23/3/1993			
			Proroga sospensione attività di sviluppo	23/3/1995			
		9/5/1996	Cambio intestazione quota	1/1/1996			
		9/5/1996	Cambio intestazione quota	1/3/1996			
		30/4/1997	Modifica programma sviluppo	30/4/1997			
		23/11/1998	Cambio intestazione quota	29/6/1998			
		15/9/1999	Cambio intestazione quota	1/7/1999			
		12/2/2004	Cambio intestazione quota	1/12/2003			
		12/2/2004	Cambio intestazione quota	1/1/2004			
		27/5/2004	Proroga	29/5/2004			
		20/7/2004	Cambio intestazione quota	18/5/2004			
970							
A.C 8.ME	ENI (81) (r.u.) EDISON (19)	5/11/1975	Natura del provvedimento	Decorrenza	05/11/2015	51,27	ZONA A (51,27)
		10/6/1976	Conferimento	5/11/1975	-		
		24/11/1978	Rettifica	10/6/1976			
		16/12/1980	Trasferimento quota	24/11/1978			
		26/4/1983	Estensione titolarità	16/12/1980			
		25/10/1985	Cambio intestazione quota	26/4/1983			
		31/7/1986	Cambio intestazione quota	1/1/1985			
		19/1/1987	Modifica programma lavoro	24/12/1985			
		20/7/1987	Trasferimento quota	19/1/1987			
		8/11/1988	Cambio intestazione quota	1/12/1986			
		8/8/1991	Trasferimento quota	26/11/1987			
		12/5/1992	Cambio intestazione quota	1/7/1989			
		2/9/1993	Trasferimento quota	19/6/1991			
		2/9/1993	Cambio intestazione quota	1/8/1992			
		9/5/1996	Cambio intestazione quota	4/11/1992			
		6/3/1997	Trasferimento quota	1/3/1996			
		13/2/1998	Ridominazione	11/7/1996			
		25/3/1998	Cambio intestazione quota	6/3/1997			
		20/3/2000	Modifica programma sviluppo	1/1/1998			
		20/4/2001	Cambio intestazione quota	25/3/1998			
		18/9/2001	Cambio intestazione quota	1/1/2000			
		12/2/2004	Cambio intestazione quota	1/10/2000			
		28/11/2005	Trasferimento quota	29/6/2001			
			Intestazione quota	1/12/2003			
			Proroga	5/11/2005			
			Approvazione nuovo programma lavoro	28/11/2005			

ELENCO DELLE CONCESSIONI DI COLTIVAZIONE ACCORDATE NEL SOTTOFONDO MARINO - Aggiornamento 31/ottobre/2010

971 CODICE E DENOMINAZIONE DELLA CONCESSIONE	TITOLARI DELLA CONCESSIONE e relative quote di partecipazione (%)	PROVVEDIMENTI CONCERNENTI LA CONCESSIONE		PERIODO DI VIGENZA	SCADENZA	AREA (Kmq)	UBICAZIONE DELLA CONCESSIONE																								
		Data	Natura del provvedimento																												
B.C 8.LF	EDISON (61,7175) (r.u.) ENI (38,2825)	9/3/1978	Conferimento	9/3/1978	-	369,62	ZONA B (369,62)																								
		20/11/1978	Trasferimento quota	20/11/1978																											
		16/7/1979	Cambio intestazione quota	27/11/1978																											
		13/9/1982	Trasferimento quota	3/9/1982																											
		4/4/1984	Modifica programma lavoro	4/4/1984																											
		8/5/1984	Trasferimento quota	8/5/1984																											
		20/11/1985	Approvazione programma definitivo	20/11/1985																											
		15/4/1987	Trasferimento quota	15/4/1987																											
		3/7/1989	Modifica programma lavoro	3/7/1989																											
		29/6/1990	Approvazione nuovo programma lavoro	29/6/1990																											
		9/9/1991	Approvazione nuovo programma di sviluppo e ricerca	9/9/1991																											
		4/8/1993	Cambio intestazione quota	23/4/1992																											
		13/2/1998	Cambio intestazione quota	1/1/1998																											
		23/11/1998	Cambio intestazione quota	29/6/1998																											
		15/9/1999	Cambio intestazione quota	1/7/1999																											
		12/2/2004	Intestazione quota	1/12/2003																											
		29/2/2008	Approvazione programma lavoro	29/2/2008																											
29/2/2008	Proroga	9/3/2008																													
972 CODICE E DENOMINAZIONE DELLA CONCESSIONE	TITOLARI DELLA CONCESSIONE e relative quote di partecipazione (%)	IONICA GAS (100) (r.u.)	Data	Natura del provvedimento	Decorrenza	BUIG	PERIODO DI VIGENZA	SCADENZA	AREA (Kmq)	UBICAZIONE DELLA CONCESSIONE																					
											24/7/1978	Conferimento	24/7/1978	XXII - 10	-	44,35	ZONA D (44,35)														
											15/7/1997	Integrazione programma lavoro	15/7/1997	XLI - 8																	
											13/2/1998	Cambio intestazione	1/1/1998	XLII - 3																	
											10/6/2008	Proroga	24/7/2008	LII - 7																	
											9/2/2010	Trasferimento	1/1/2010	LIV - 3																	
											973 CODICE E DENOMINAZIONE DELLA CONCESSIONE	TITOLARI DELLA CONCESSIONE e relative quote di partecipazione (%)	ADRIATICA IDROCARBURI (66,666667) (r.u.) EDISON (33,333333)	Data				Natura del provvedimento	Decorrenza	BUIG	PERIODO DI VIGENZA	SCADENZA	AREA (Kmq)	UBICAZIONE DELLA CONCESSIONE							
																									20/11/1978	Conferimento	20/11/1978	XXIII - 2	-	262,86	ZONA B (262,86)
																									6/10/1992	Trasferimento quota	18/3/1992	XXXVII - 10			
																									2/9/1993	Cambio intestazione quota	4/11/1992	XXXVII - 10			
																									13/2/1998	Cambio intestazione quota	1/1/1998	XLII - 3			
																									12/2/2004	Intestazione quota	1/12/2003	XLVIII - 3			
																									10/6/2008	Proroga	20/11/2008	LII - 7			
																									9/2/2010	Trasferimento quota	1/1/2010	LIV - 3			

ELENCO DELLE CONCESSIONI DI COLTIVAZIONE ACCORDATE NEL SOTTOFONDO MARINO - Aggiornamento 31/ottobre/2010

CODICE E DENOMINAZIONE DELLA CONCESSIONE	TITOLARI DELLA CONCESSIONE e relative quote di partecipazione (%)	PROVVEDIMENTI CONCERNENTI LA CONCESSIONE				PERIODO DI VIGENZA	SCADENZA	AREA (Km ^q)	UBICAZIONE DELLA CONCESSIONE
		Data	Natura del provvedimento	Decorrenza	BUIG				
975 C.C 3.AG	ENI MEDITERRANEA IDROCARBURI (100) (r.u.)	13/6/1980	Conferimento	13/6/1980	XXIV - 11	-	13/06/2020	394,8	ZONA C (394,8)
		14/3/1989	Modifica programma lavoro	14/3/1989	XXXIII - 11				
		8/5/1996	Modifica programma lavoro	8/5/1996	XL - 6				
		22/7/1997	Approvazione nuovo programma di esplorazione	22/7/1997	XLI - 8				
		13/2/1998	Cambio intestazione	1/1/1998	XLII - 3				
		12/7/2005	Trasferimento	13/1/2005	XLIX - 8				
		20/10/2005	Modifica programma lavoro	20/10/2005	XLIX - 10				
		1/3/2010	Proroga	13/6/2010	LIV - 4				
976									
CODICE E DENOMINAZIONE DELLA CONCESSIONE	TITOLARI DELLA CONCESSIONE e relative quote di partecipazione (%)	PROVVEDIMENTI CONCERNENTI LA CONCESSIONE				PERIODO DI VIGENZA	SCADENZA	AREA (Km^q)	UBICAZIONE DELLA CONCESSIONE
D.C 3.AG	ENI (100) (r.u.)	16/12/1980	Conferimento	16/12/1980	XXV - 4	-	16/12/2010	47,84	ZONA D (23,74) ZONA F (24,1)
		5/6/1995	Sospensione attività di sviluppo e produzione	5/6/1995	XXXIX - 7				
		23/6/1997	Proroga sosp. attività di sviluppo e produzione	31/12/1996	XLI - 7				
		13/2/1998	Cambio intestazione	1/1/1998	XLII - 3				
977									
CODICE E DENOMINAZIONE DELLA CONCESSIONE	TITOLARI DELLA CONCESSIONE e relative quote di partecipazione (%)	PROVVEDIMENTI CONCERNENTI LA CONCESSIONE				PERIODO DI VIGENZA	SCADENZA	AREA (Km^q)	UBICAZIONE DELLA CONCESSIONE
B.C 10.AS	ADRIATICA IDROCARBURI (51) (r.u.) EDISON (49)	16/12/1980	Conferimento	27/5/1980	XXV - 5	-	27/05/2020	216,85	ZONA B (216,85)
		7/7/1989	Approvazione integrazione programma	7/7/1989	XXXIV - 2				
		6/10/1992	Trasferimento quota	18/3/1992	XXXVII - 10				
		2/9/1993	Cambio intestazione quota	4/11/1992	XXXVII - 10				
		13/2/1998	Cambio intestazione quota	1/1/1998	XLII - 3				
		12/2/2004	Intestazione quota	1/12/2003	XLVIII - 3				
		7/1/2010	Proroga	27/5/2010	LIV - 2				
		9/2/2010	Trasferimento quota	1/1/2010	LIV - 3				
978									
CODICE E DENOMINAZIONE DELLA CONCESSIONE	TITOLARI DELLA CONCESSIONE e relative quote di partecipazione (%)	PROVVEDIMENTI CONCERNENTI LA CONCESSIONE				PERIODO DI VIGENZA	SCADENZA	AREA (Km^q)	UBICAZIONE DELLA CONCESSIONE
A.C 9.AG	ENI (100) (r.u.)	26/6/1981	Conferimento	23/10/1979	XXVI - 1	-	23/10/2009	138,59	ZONA A (138,59)
		13/2/1998	Cambio intestazione	1/1/1998	XLII - 3				

Nota: Presentata istanza di proroga pubblicata nel B.U.I.G. Anno LI - N. 11.

ELENCO DELLE CONCESSIONI DI COLTIVAZIONE ACCORDATE NEL SOTTOFONDO MARINO - Aggiornamento 31/ottobre/2010

979	CODICE E DENOMINAZIONE DELLA CONCESSIONE	TITOLARI DELLA CONCESSIONE e relative quote di partecipazione (%)	PROVVEDIMENTI CONCERNENTI LA CONCESSIONE	PERIODO DI VIGENZA	SCADENZA	AREA (Kmq)	UBICAZIONE DELLA CONCESSIONE
	B.C 11.AS	ENI (51.) (r.u.) EDISON (49)	Natura del provvedimento Conferimento Trasferimento quota Cambio intestazione quota Cambio intestazione quota Intestazione quota	Decorrenza 26/6/1981 18/3/1992 4/11/1992 1/1/1998 1/12/2003	-	177,59	ZONA B (177,59)
	Nota: Presentata istanza di proroga pubblicata nel B.U.I.G. Anno LIV - N. 8.						
980	CODICE E DENOMINAZIONE DELLA CONCESSIONE	TITOLARI DELLA CONCESSIONE e relative quote di partecipazione (%)	PROVVEDIMENTI CONCERNENTI LA CONCESSIONE	PERIODO DI VIGENZA	SCADENZA	AREA (Kmq)	UBICAZIONE DELLA CONCESSIONE
	A.C 10.AG	ENI (100) (r.u.)	Natura del provvedimento Conferimento Modifica programma lavoro Cambio intestazione Proroga	Decorrenza 23/10/1979 25/10/1985 1/1/1998 23/10/2009	-	76,95	ZONA A (76,95)
	Nota: Presentata istanza di proroga pubblicata nel B.U.I.G. Anno LIV - N. 5.						
981	CODICE E DENOMINAZIONE DELLA CONCESSIONE	TITOLARI DELLA CONCESSIONE e relative quote di partecipazione (%)	PROVVEDIMENTI CONCERNENTI LA CONCESSIONE	PERIODO DI VIGENZA	SCADENZA	AREA (Kmq)	UBICAZIONE DELLA CONCESSIONE
	A.C 11.AG	ENI (90) (r.u.) LIGESTRA (10)	Natura del provvedimento Conferimento Estensione titolarità Modifica programma lavoro Trasferimento quota Cambio intestazione quota Cambio intestazione quota Cambio intestazione quota Proroga	Decorrenza 23/10/1979 27/12/1983 25/10/1985 4/7/1989 1/1/1998 1/11/1991 19/7/2007 23/10/2009	-	154,69	ZONA A (154,69)
	Nota: Presentata istanza di proroga pubblicata nel B.U.I.G. Anno LIV - N. 5.						
983	CODICE E DENOMINAZIONE DELLA CONCESSIONE	TITOLARI DELLA CONCESSIONE e relative quote di partecipazione (%)	PROVVEDIMENTI CONCERNENTI LA CONCESSIONE	PERIODO DI VIGENZA	SCADENZA	AREA (Kmq)	UBICAZIONE DELLA CONCESSIONE
	D.C 4.AG	IONICA GAS (100) (r.u.)	Natura del provvedimento Conferimento Aggiornamento programma lavoro Cambio intestazione Trasferimento	Decorrenza 31/3/1981 5/7/1994 1/1/1998 1/1/2010	-	16,9	ZONA D (16,9)
	Nota: Presentata istanza di proroga pubblicata nel B.U.I.G. Anno LIV - N. 5.						
984	CODICE E DENOMINAZIONE DELLA CONCESSIONE	TITOLARI DELLA CONCESSIONE e relative quote di partecipazione (%)	PROVVEDIMENTI CONCERNENTI LA CONCESSIONE	PERIODO DI VIGENZA	SCADENZA	AREA (Kmq)	UBICAZIONE DELLA CONCESSIONE
	A.C 12.AG	ENI (100) (r.u.)	Natura del provvedimento Conferimento Modifica programma lavoro Approvazione nuovo programma di ricerca Cambio intestazione Proroga	Decorrenza 23/10/1979 20/1/1987 17/6/1994 1/1/1998 23/10/2009	-	143,75	ZONA A (143,75)
	Nota: Presentata istanza di proroga pubblicata nel B.U.I.G. Anno LIV - N. 5.						

ELENCO DELLE CONCESSIONI DI COLTIVAZIONE ACCORDATE NEL SOTTOFONDO MARINO - Aggiornamento 31/ottobre/2010

985 CODICE E DENOMINAZIONE DELLA CONCESSIONE	TITOLARI DELLA CONCESSIONE e relative quote di partecipazione (%)	PROVVEDIMENTI CONCERNENTI LA CONCESSIONE		PERIODO DI VIGENZA	SCADENZA	AREA (Km ^q)	UBICAZIONE DELLA CONCESSIONE
		Data	Natura del provvedimento				
A.C 13.AS	ENI (51) (r.u.) EDISON (49)	13/9/1982 6/12/1992 2/9/1993 17/6/1994 13/2/1998 12/2/2004 29/7/2009	Decorrenza 23/10/1979 Conferimento 18/3/1992 Trasferimento quota 4/11/1992 Cambio intestazione quota 17/6/1994 Modifica programma lavoro 1/1/1998 Cambio intestazione quota 1/12/2003 Proroga 23/10/2009 LIII - 8	-	23/10/2019	135,97	ZONA A (135,97)
986							
B.C 13.AS	ENI (51) (r.u.) EDISON (49)	13/9/1982 6/10/1992 2/9/1993 23/7/1996 23/7/1996 13/7/1998 3/3/2000	Decorrenza 27/5/1980 18/3/1992 4/11/1992 23/7/1996 23/7/1996 1/1/1998 3/3/2000	-	27/05/2010	395,52	ZONA B (395,52)
Nota: Presentata istanza di proroga pubblicata nel B.U.I.G. Anno LIII - N. 7.							
987							
B.C 14.AS	ENI (51) (r.u.) EDISON (49)	13/9/1982 6/10/1992 2/9/1993 13/2/1998 14/1/2003 12/2/2004 29/1/2010	Decorrenza 27/5/1980 18/3/1992 4/11/1992 1/1/1998 14/1/2003 1/12/2003 27/1/2010	-	27/05/2020	228,24	ZONA B (228,24)
Nota: Presentata istanza di proroga pubblicata nel B.U.I.G. Anno LIV - N. 6.							
988							
B.C 12.AS	ADRIATICA IDROCARBURI (51) (r.u.) EDISON (49)	13/9/1982 20/11/1985 10/7/1989 6/10/1992 2/9/1993 13/2/1998 12/2/2004 9/2/2010	Decorrenza 27/5/1980 31/3/1985 10/7/1989 18/3/1992 4/11/1992 1/1/1998 1/12/2003 1/1/2010	-	27/05/2010	223,1	ZONA B (223,1)
Nota: Presentata istanza di proroga pubblicata nel B.U.I.G. Anno LIV - N. 6.							

ELENCO DELLE CONCESSIONI DI COLTIVAZIONE ACCORDATE NEL SOTTOFONDO MARINO - Aggiornamento 31/ottobre/2010

989	CODICE E DENOMINAZIONE DELLA CONCESSIONE	TITOLARI DELLA CONCESSIONE e relative quote di partecipazione (%)	PROVVEDIMENTI CONCERNENTI LA CONCESSIONE		PERIODO DI VIGENZA	SCADENZA	AREA (Kmq)	UBICAZIONE DELLA CONCESSIONE
			Data	Natura del provvedimento				
	A.C 14.AS	ENI (51.) (r.u.) EDISON (49)	Decorrenza 18/3/1981	BUIG XXVII - 8	-	18/03/2011	152,28	ZONA A (152,28)
	Nota: Presentata istanza di proroga pubblicata nel B.U.I.G. Anno LIV - N. 4.		18/3/1981 18/3/1992 4/11/1992 1/1/1998 1/12/2003	Conferimento Trasferimento quota Cambio intestazione quota Cambio intestazione quota Intestazione quota				
	A.C 15.AX	ENI (90) (r.u.) EDISON (10)	Decorrenza 18/3/1981	BUIG XXVII - 8	-	18/03/2011	75,62	ZONA A (75,62)
	Nota: Presentata istanza di proroga pubblicata nel B.U.I.G. Anno LIV - N. 4.		27/4/1983 23/2/1984 4/8/1993 6/8/1993 13/2/1998 23/11/1998 15/9/1999 12/2/2004	Natura del provvedimento Conferimento Rettifica Cambio intestazione quota Trasferimento quota Cambio intestazione quota Cambio intestazione quota Cambio intestazione quota Intestazione quota				
	990	TITOLARI DELLA CONCESSIONE e relative quote di partecipazione (%)	Decorrenza 17/2/1984	BUIG XXVIII - 5	-	28/12/2012	184,8	ZONA C (184,8)
	991	TITOLARI DELLA CONCESSIONE e relative quote di partecipazione (%)	10/10/1984	XXIX - 2	-			
	C.C 6.EO	EDISON (60) (r.u.) ENI (40)	7/8/1985 2/7/1990 12/5/1992 2/1/1993 2/1/1993 2/9/1993 13/2/1998 29/9/1999 10/12/1999 12/2/2004	Conferimento e unificazione Trasferimento quota Cambio intestazione quota Trasferimento quota Cambio intestazione quota Trasferimento quota e nomina r.u. Cambio intestazione quota Cambio intestazione quota Cambio intestazione quota Assunzione quota Intestazione quota				

ELENCO DELLE CONCESSIONI DI COLTIVAZIONE ACCORDATE NEL SOTTOFONDO MARINO - Aggiornamento 31/ottobre/2010

993

CODICE E DENOMINAZIONE DELLA CONCESSIONE	TITOLARI DELLA CONCESSIONE e relative quote di partecipazione (%)	PROVVEDIMENTI CONCERNENTI LA CONCESSIONE		PERIODO DI VIGENZA	SCADENZA	AREA (Kmq)	UBICAZIONE DELLA CONCESSIONE
		Data	Natura del provvedimento				
B.C 15.AV	ADRIATICA IDROCARBURI (100) (r.u.)	7/9/1984	Natura del provvedimento Conferimento	12/1/1982	12/01/2012	168,79	ZONA B (168,79)
		31/7/1986	Approvazione piano sviluppo	31/7/1986			
		8/8/1991	Trasferimento quota	1/7/1989			
		12/5/1992	Cambio intestazione quota	19/6/1991			
		2/9/1993	Trasferimento quota	1/8/1992			
		2/9/1993	Trasferimento quota	4/11/1992			
		15/10/1995	Cambio intestazione quota	1/1/1985			
		9/5/1996	Cambio intestazione quota	1/1/1996			
		9/5/1996	Cambio intestazione quota	1/3/1996			
		5/2/1998	Assunzione quota	29/12/1997			
		13/2/1998	Cambio intestazione quota	1/1/1998			
		10/3/2000	Assunzione quota	5/3/1998			
		9/2/2010	Trasferimento	1/1/2010			

995

CODICE E DENOMINAZIONE DELLA CONCESSIONE	TITOLARI DELLA CONCESSIONE e relative quote di partecipazione (%)	PROVVEDIMENTI CONCERNENTI LA CONCESSIONE		PERIODO DI VIGENZA	SCADENZA	AREA (Kmq)	UBICAZIONE DELLA CONCESSIONE
		Data	Natura del provvedimento				
A.C 16.AG	ENI (70) (r.u.)	31/7/1986	Natura del provvedimento Conferimento	19/5/1985	19/05/2015	539,84	ZONA A (539,84)
	EDISON (30)	8/8/1991	Trasferimento quota	1/7/1989			
		12/5/1992	Cambio intestazione quota	19/6/1991			
		4/8/1993	Cambio intestazione quota	23/4/1992			
		2/9/1993	Trasferimento quota	1/8/1992			
		2/9/1993	Cambio intestazione quota	4/11/1992			
		13/2/1998	Cambio intestazione quota	1/1/1998			
		23/11/1998	Cambio intestazione quota	29/6/1998			
		15/9/1999	Cambio intestazione quota	1/7/1999			
		12/2/2004	Intestazione quota	1/12/2003			

ELENCO DELLE CONCESSIONI DI COLTIVAZIONE ACCORDATE NEL SOTTOFONDO MARINO - Aggiornamento 31/ottobre/2010

996	CODICE E DENOMINAZIONE DELLA CONCESSIONE	TITOLARI DELLA CONCESSIONE e relative quote di partecipazione (%)	PROVVEDIMENTI CONCERNENTI LA CONCESSIONE			PERIODO DI VIGENZA	SCADENZA	AREA (Kmq)	UBICAZIONE DELLA CONCESSIONE
			Data	Natura del provvedimento	Decorrenza				
	B.C 17.TO	ENI (100) (r.u.)	18/10/1988	Natura del provvedimento	18/10/1988	-	18/10/2018	206,94	ZONA B (206,94)
			8/4/1991	Conferimento	26/11/1987				
			18/7/1991	Cambio intestazione quota	18/7/1991				
			8/2/1993	Approvazione piano sviluppo	13/9/1991				
			8/2/1993	Trasferimento quota	17/10/1991				
			2/9/1993	Trasferimento quota e nomina r.u.	1/8/1992				
			2/9/1993	Trasferimento quota	4/11/1992				
			3/9/1993	Cambio intestazione quota	3/9/1993				
			29/3/1994	Modifica programma lavoro	31/12/1993				
			1/8/1994	Trasferimento quota	5/5/1994				
			1/8/1994	Cambio intestazione quota	1/8/1994				
			7/3/1997	Proroga termine di inizio produzione	20/12/1996				
			22/7/1997	Trasferimento quota	9/6/1997				
			29/10/1997	Trasferimento quota	29/10/1997				
			3/12/1997	Modifica programma sviluppo	17/10/1997				
			13/2/1998	Trasferimento quote	1/1/1998				
			26/11/2002	Cambio intestazione	26/11/2002				
			14/12/2009	Ampliamento	14/12/2009				
				Approvazione nuovo programma lavoro	LIV - 1				
997									
	B.C 18.RI								
	CODICE E DENOMINAZIONE DELLA CONCESSIONE	TITOLARI DELLA CONCESSIONE e relative quote di partecipazione (%)	PROVVEDIMENTI CONCERNENTI LA CONCESSIONE			PERIODO DI VIGENZA	SCADENZA	AREA (Kmq)	UBICAZIONE DELLA CONCESSIONE
		ENI (100) (r.u.)	Data	Natura del provvedimento	Decorrenza	BUIG			
			18/10/1988	Conferimento	18/10/1988	XXXIII - 2	18/10/2018	74,43	ZONA B (74,43)
			9/5/1996	Cambio intestazione	1/1/1996	XL - 6			
			9/5/1996	Cambio intestazione	1/3/1996	XL - 6			
			1/6/1998	Trasferimento titolarità	1/4/1998	XLII - 7			
998									
	F.C 1.AG								
	CODICE E DENOMINAZIONE DELLA CONCESSIONE	TITOLARI DELLA CONCESSIONE e relative quote di partecipazione (%)	PROVVEDIMENTI CONCERNENTI LA CONCESSIONE			PERIODO DI VIGENZA	SCADENZA	AREA (Kmq)	UBICAZIONE DELLA CONCESSIONE
		IONICA GAS (100) (r.u.)	Data	Natura del provvedimento	Decorrenza	BUIG			
			23/1/1989	Conferimento	24/5/1987	XXXIII - 2	24/05/2017	38,26	ZONA F (38,26)
			13/2/1998	Cambio intestazione	1/1/1998	XLII - 3			
			9/2/2010	Trasferimento	1/1/2010	LIV - 3			
1000									
	A.C 17.AG								
	CODICE E DENOMINAZIONE DELLA CONCESSIONE	TITOLARI DELLA CONCESSIONE e relative quote di partecipazione (%)	PROVVEDIMENTI CONCERNENTI LA CONCESSIONE			PERIODO DI VIGENZA	SCADENZA	AREA (Kmq)	UBICAZIONE DELLA CONCESSIONE
		ENI (75) (r.u.) EDISON (25)	Data	Natura del provvedimento	Decorrenza	BUIG			
			7/4/1989	Conferimento	26/5/1987	XXXIII - 11	26/05/2017	151,37	ZONA A (151,37)
			8/8/1991	Trasferimento quota	1/7/1989	XXXVI - 6			
			12/5/1992	Cambio intestazione quota	19/6/1991	XXXVI - 11			
			2/9/1993	Trasferimento quota	1/8/1992	XXXVII - 10			
			2/9/1993	Cambio intestazione quota	4/11/1992	XXXVII - 10			
			8/5/1996	Modifica programma sviluppo	8/5/1996	XL - 6			
			10/4/1997	Modifica programma sviluppo	10/4/1997	XLII - 5			
			13/2/1998	Cambio intestazione quota	1/1/1998	XLII - 3			
			12/2/2004	Intestazione quota	1/12/2003	XLVIII - 3			

ELENCO DELLE CONCESSIONI DI COLTIVAZIONE ACCORDATE NEL SOTTOFONDO MARINO - Aggiornamento 31/ottobre/2010

1001	CODICE E DENOMINAZIONE DELLA CONCESSIONE	TITOLARI DELLA CONCESSIONE e relative quote di partecipazione (%)	PROVVEDIMENTI CONCERNENTI LA CONCESSIONE		PERIODO DI VIGENZA	SCADENZA	AREA (Kmq)	UBICAZIONE DELLA CONCESSIONE
			Data	Natura del provvedimento				
A.C 18.AG		ENI (100) (r.u.)	18/12/1989	Natura del provvedimento Conferimento	XXXIV - 10	04/09/2017	155,18	ZONA A (155,18)
			13/2/1998	Cambio intestazione	XLII - 3			
1002								
	CODICE E DENOMINAZIONE DELLA CONCESSIONE	TITOLARI DELLA CONCESSIONE e relative quote di partecipazione (%)	PROVVEDIMENTI CONCERNENTI LA CONCESSIONE		PERIODO DI VIGENZA	SCADENZA	AREA (Kmq)	UBICAZIONE DELLA CONCESSIONE
B.C 20.AS		ENI (51) (r.u.) EDISON (49)	16/1/1992	Natura del provvedimento Conferimento	XXXVI - 5	27/05/2010	82,21	ZONA B (82,21)
			6/10/1992	Trasferimento quota	XXXVII - 10			
			2/9/1993	Cambio intestazione quota	XXXVII - 10			
			2/4/1996	Approvazione nuovo programma di esplorazione	XL - 5			
			13/2/1998	Cambio intestazione quota	XLII - 3			
			12/2/2004	Intestazione quota	XLVIII - 3			
1003								
	CODICE E DENOMINAZIONE DELLA CONCESSIONE	TITOLARI DELLA CONCESSIONE e relative quote di partecipazione (%)	PROVVEDIMENTI CONCERNENTI LA CONCESSIONE		PERIODO DI VIGENZA	SCADENZA	AREA (Kmq)	UBICAZIONE DELLA CONCESSIONE
F.C 2.AG		ENI (100) (r.u.)	19/3/1992	Natura del provvedimento Conferimento	XXXVI - 6	25/05/2020	556,31	ZONA F (556,31)
			8/8/1994	Approvazione progr. svil. definit. e ulter. ric.	XXXVIII - 9			
			13/2/1998	Cambio intestazione	XLII - 3			
1004								
	CODICE E DENOMINAZIONE DELLA CONCESSIONE	TITOLARI DELLA CONCESSIONE e relative quote di partecipazione (%)	PROVVEDIMENTI CONCERNENTI LA CONCESSIONE		PERIODO DI VIGENZA	SCADENZA	AREA (Kmq)	UBICAZIONE DELLA CONCESSIONE
A.C 19.PI		ENI (85) (r.u.) MEDOILGAS ITALIA (15)	7/3/1994	Natura del provvedimento Conferimento	XXXVIII - 4	30/11/2023	219,46	ZONA A (219,46)
			14/6/1996	Trasferimento quota	XL - 7			
			14/6/1996	Cambio intestazione quota	XL - 7			
			13/2/1998	Cambio intestazione quota	XLII - 3			
			5/4/2002	Trasferimento quota	XLVI - 12			
			30/6/2005	Trasferimento quota	XLIX - 7			
			16/4/2008	Cambio intestazione quota	LII - 5			
1005								
	CODICE E DENOMINAZIONE DELLA CONCESSIONE	TITOLARI DELLA CONCESSIONE e relative quote di partecipazione (%)	PROVVEDIMENTI CONCERNENTI LA CONCESSIONE		PERIODO DI VIGENZA	SCADENZA	AREA (Kmq)	UBICAZIONE DELLA CONCESSIONE
A.C 20.AG		ENI (100) (r.u.)	7/3/1994	Natura del provvedimento Conferimento	XXXVIII - 4	07/03/2024	99,42	ZONA A (99,42)
			13/2/1998	Cambio intestazione	XLII - 3			
1006								
	CODICE E DENOMINAZIONE DELLA CONCESSIONE	TITOLARI DELLA CONCESSIONE e relative quote di partecipazione (%)	PROVVEDIMENTI CONCERNENTI LA CONCESSIONE		PERIODO DI VIGENZA	SCADENZA	AREA (Kmq)	UBICAZIONE DELLA CONCESSIONE
A.C 21.AG		ENI (51) (r.u.) EDISON (49)	9/11/1994	Natura del provvedimento Conferimento	XXXVIII - 12	09/11/2024	99,84	ZONA A (99,84)
			13/2/1998	Cambio intestazione quota	XLII - 3			
			27/11/2003	Approvazione nuovo programma lavoro	XLVIII - 1			
			12/2/2004	Intestazione quota	XLVIII - 3			

ELENCO DELLE CONCESSIONI DI COLTIVAZIONE ACCORDATE NEL SOTTOFONDO MARINO - Aggiornamento 31/ottobre/2010

CODICE E DENOMINAZIONE DELLA CONCESSIONE	TITOLARI DELLA CONCESSIONE e relative quote di partecipazione (%)	PROVVEDIMENTI CONCERNENTI LA CONCESSIONE		PERIODO DI VIGENZA	SCADENZA	AREA (Kmq)	UBICAZIONE DELLA CONCESSIONE
		Data	Natura del provvedimento				
1007 B.C 21.AG	ADRIATICA IDROCARBURI (51) (r.u.) EDISON (49)	9/11/1994 13/2/1998 7/12/1999 12/2/2004 9/2/2010	Conferimento Cambio intestazione quota Modifica programma sviluppo Intestazione quota Trasferimento quota	Decorrenza 9/11/1994 1/1/1998 7/12/1999 1/12/2003 1/1/2010	-	82,88	ZONA B (82,88)
1008							
1008 CODICE E DENOMINAZIONE DELLA CONCESSIONE PORTO CORSINI MARE	TITOLARI DELLA CONCESSIONE e relative quote di partecipazione (%) ENI (100) (r.u.)	5/10/1996 13/2/1998 4/7/2001	Unificazione Cambio intestazione Approvazione nuovo programma di sviluppo e ricerca	Decorrenza 1/10/1996 1/1/1998 4/7/2001	-	56,41	ZONA A (56,41)
	Nota: Presentata istanza di proroga pubblicata nel B.U.I.G. Anno LIV - N. 6.	7/7/2006	Proroga	26/5/2006	L - 8		
1009							
1009 CODICE E DENOMINAZIONE DELLA CONCESSIONE A.C 22.EA	TITOLARI DELLA CONCESSIONE e relative quote di partecipazione (%) ENI (100) (r.u.)	18/9/1997	Attribuzione	1/1/1997	XLI - 10	142,75	ZONA A (142,75)
1010							
1010 CODICE E DENOMINAZIONE DELLA CONCESSIONE A.C 23.EA	TITOLARI DELLA CONCESSIONE e relative quote di partecipazione (%) ENI (100) (r.u.)	18/9/1997	Attribuzione	1/1/1997	XLI - 10	71,28	ZONA A (71,28)
1011							
1011 CODICE E DENOMINAZIONE DELLA CONCESSIONE A.C 24.EA	TITOLARI DELLA CONCESSIONE e relative quote di partecipazione (%) ENI (100) (r.u.)	15/6/1998	Attribuzione	1/1/1997	XLII - 6	4,86	ZONA A (4,86)
1012							
1012 CODICE E DENOMINAZIONE DELLA CONCESSIONE A.C 25.EA	TITOLARI DELLA CONCESSIONE e relative quote di partecipazione (%) ENI (100) (r.u.)	18/6/1998	Attribuzione	1/1/1997	XLII - 6	25,88	ZONA A (25,88)
1013							
1013 CODICE E DENOMINAZIONE DELLA CONCESSIONE A.C 26.EA	TITOLARI DELLA CONCESSIONE e relative quote di partecipazione (%) ENI (100) (r.u.)	18/6/1998	Attribuzione	1/1/1997	XLII - 6	131,25	ZONA A (131,25)

ELENCO DELLE CONCESSIONI DI COLTIVAZIONE ACCORDATE NEL SOTTOFONDO MARINO - Aggiornamento 31/ottobre/2010

1014	CODICE E DENOMINAZIONE DELLA CONCESSIONE	TITOLARI DELLA CONCESSIONE e relative quote di partecipazione (%)	PROVVEDIMENTI CONCERNENTI LA CONCESSIONE	PERIODO DI VIGENZA	SCADENZA	AREA (Km^q)	UBICAZIONE DELLA CONCESSIONE
	A.C 27.EA	ENI (100) (r.u.)	Data 18/6/1998 Natura del provvedimento Attribuzione Decorrenza 1/1/1997	-	01/01/2017	110	ZONA A (95) EMILIA ROMAGNA (15)
1015	CODICE E DENOMINAZIONE DELLA CONCESSIONE	TITOLARI DELLA CONCESSIONE e relative quote di partecipazione (%)	PROVVEDIMENTI CONCERNENTI LA CONCESSIONE	PERIODO DI VIGENZA	SCADENZA	AREA (Km^q)	UBICAZIONE DELLA CONCESSIONE
	A.C 28.EA	ENI (100) (r.u.)	Data 18/6/1998 Natura del provvedimento Attribuzione Decorrenza 1/1/1997	-	01/01/2017	76,42	ZONA A (76,42)
1016	CODICE E DENOMINAZIONE DELLA CONCESSIONE	TITOLARI DELLA CONCESSIONE e relative quote di partecipazione (%)	PROVVEDIMENTI CONCERNENTI LA CONCESSIONE	PERIODO DI VIGENZA	SCADENZA	AREA (Km^q)	UBICAZIONE DELLA CONCESSIONE
	A.C 29.EA	ENI (100) (r.u.)	Data 18/6/1998 Natura del provvedimento Attribuzione Decorrenza 1/1/1997	-	01/01/2017	81,85	ZONA A (81,85)
1017	CODICE E DENOMINAZIONE DELLA CONCESSIONE	TITOLARI DELLA CONCESSIONE e relative quote di partecipazione (%)	PROVVEDIMENTI CONCERNENTI LA CONCESSIONE	PERIODO DI VIGENZA	SCADENZA	AREA (Km^q)	UBICAZIONE DELLA CONCESSIONE
	A.C 30.EA	ENI (100) (r.u.)	Data 18/6/1998 Natura del provvedimento Attribuzione Decorrenza 1/1/1997	-	01/01/2017	114,37	ZONA A (114,37)
1018	CODICE E DENOMINAZIONE DELLA CONCESSIONE	TITOLARI DELLA CONCESSIONE e relative quote di partecipazione (%)	PROVVEDIMENTI CONCERNENTI LA CONCESSIONE	PERIODO DI VIGENZA	SCADENZA	AREA (Km^q)	UBICAZIONE DELLA CONCESSIONE
	A.C 31.EA	ENI (100) (r.u.)	Data 18/6/1998 Natura del provvedimento Attribuzione Decorrenza 1/1/1997	-	01/01/2017	82,19	ZONA A (82,19)
1019	CODICE E DENOMINAZIONE DELLA CONCESSIONE	TITOLARI DELLA CONCESSIONE e relative quote di partecipazione (%)	PROVVEDIMENTI CONCERNENTI LA CONCESSIONE	PERIODO DI VIGENZA	SCADENZA	AREA (Km^q)	UBICAZIONE DELLA CONCESSIONE
	A.C 32.AG	ENI (100) (r.u.)	Data 16/2/1999 4/7/2001 Natura del provvedimento Conferimento Approvazione nuovo programma di ricerca Decorrenza 30/11/1994 4/7/2001	-	30/11/2024	190,04	ZONA A (190,04)
1020	CODICE E DENOMINAZIONE DELLA CONCESSIONE	TITOLARI DELLA CONCESSIONE e relative quote di partecipazione (%)	PROVVEDIMENTI CONCERNENTI LA CONCESSIONE	PERIODO DI VIGENZA	SCADENZA	AREA (Km^q)	UBICAZIONE DELLA CONCESSIONE
	B.C 22.AG	ENI (100) (r.u.)	Data 2/2/2000 Natura del provvedimento Conferimento Decorrenza 1/10/1994	-	01/10/2014	76,63	ZONA B (76,63)

ELENCO DELLE CONCESSIONI DI COLTIVAZIONE ACCORDATE NEL SOTTOFONDO MARINO - Aggiornamento 31/ottobre/2010

CODICE E DENOMINAZIONE DELLA CONCESSIONE	TITOLARI DELLA CONCESSIONE e relative quote di partecipazione (%)	PROVVEDIMENTI CONCERNENTI LA CONCESSIONE			PERIODO DI VIGENZA	SCADENZA	AREA (Km ^q)	UBICAZIONE DELLA CONCESSIONE
		Data	Natura del provvedimento	Decorrenza				
1021 A.C 33.AG	ENI (100) (r.u.)	16/11/2000 31/7/2001 12/1/2004	Conferimento Riduzione Riduzione	26/1/1996 31/7/2001 12/1/2004	-	26/01/2016	78,4	ZONA A (78,4)
1022								
1023								
A.C 34.AG	ENI (100) (r.u.)	7/7/2006	Conferimento	19/6/2004	-	19/06/2024	147,3	ZONA A (147,3)
1023								
A.C 35.AG	ENI (80) (r.u.) MEDOILGAS ITALIA (20)	14/12/2009	Conferimento	25/11/2002	-	25/11/2022	76,56	UBICAZIONE DELLA CONCESSIONE

ELENCO DELLE CONCESSIONI DI STOCCAGGIO ACCORDATE NELLA TERRAFERMA - Aggiornamento 31/ottobre/2010

CONCESSIONI DI STOCCAGGIO ACCORDATE NELLA TERRAFERMA

Legge 26 aprile 1974, n. 170 e Decreto Legislativo 25 novembre 1996, n. 625

Nella terraferma sono vigenti n. 13 CONCESSIONI DI STOCCAGGIO per complessivi 860,95 Km²

Regione	Numero concessioni	Superficie (Km ²)
ABRUZZO	2	101,17
EMILIA ROMAGNA	5	388,01
LOMBARDIA	5	276,82
MOLISE	0	6,00
VENETO	1	88,95

Nota:
Nel caso di titoli afferenti a due o più regioni limitime, a ciascuna di tali regioni viene attribuita la parte di area del titolo minerario ad essa afferente e l'unità mineraria viene attribuita alla regione cui compete la parte maggiore dell'area del titolo medesimo

ELENCO DELLE CONCESSIONI DI STOCCAGGIO ACCORDATE NELLA TERRAFERMA - Aggiornamento 31/ottobre/2010

2794	CODICE E DENOMINAZIONE DELLA CONCESSIONE	TITOLARI DELLA CONCESSIONE e relative quote di partecipazione (%)	PROVVEDIMENTI CONCERNENTI LA CONCESSIONE	PERIODO DI VIGENZA	SCADENZA	AREA (Kmq)	UBICAZIONE DELLA CONCESSIONE																																								
	CELLINO STOCCAGGIO	EDISON STOCCAGGIO (100) (r.u.)	<table border="1"> <thead> <tr> <th>Data</th> <th>Natura del provvedimento</th> <th>Decorrenza</th> <th>BUIG</th> </tr> </thead> <tbody> <tr> <td>10/12/1984</td> <td>Conferimento</td> <td>10/12/1984</td> <td>XXIX - 2</td> </tr> <tr> <td>16/7/1985</td> <td>Cambio intestazione</td> <td>1/1/1985</td> <td>XXIX - 8</td> </tr> <tr> <td>20/11/1987</td> <td>Modifica programma lavoro</td> <td>20/11/1987</td> <td>XXXII - 2</td> </tr> <tr> <td>22/4/1991</td> <td>Trasferimento titolarità</td> <td>1/7/1989</td> <td>XXXV - 12</td> </tr> <tr> <td>12/5/1992</td> <td>Cambio intestazione</td> <td>19/6/1991</td> <td>XXXVI - 11</td> </tr> <tr> <td>2/9/1993</td> <td>Trasferimento titolarità</td> <td>1/8/1992</td> <td>XXXVII - 10</td> </tr> <tr> <td>2/9/1993</td> <td>Cambio intestazione</td> <td>4/11/1992</td> <td>XXXVII - 10</td> </tr> <tr> <td>27/9/2001</td> <td>Conferma</td> <td>27/9/2001</td> <td>XLV - 10</td> </tr> <tr> <td>23/11/2004</td> <td>Trasferimento</td> <td>2/8/2004</td> <td>XLVIII - 12</td> </tr> </tbody> </table>	Data	Natura del provvedimento	Decorrenza	BUIG	10/12/1984	Conferimento	10/12/1984	XXIX - 2	16/7/1985	Cambio intestazione	1/1/1985	XXIX - 8	20/11/1987	Modifica programma lavoro	20/11/1987	XXXII - 2	22/4/1991	Trasferimento titolarità	1/7/1989	XXXV - 12	12/5/1992	Cambio intestazione	19/6/1991	XXXVI - 11	2/9/1993	Trasferimento titolarità	1/8/1992	XXXVII - 10	2/9/1993	Cambio intestazione	4/11/1992	XXXVII - 10	27/9/2001	Conferma	27/9/2001	XLV - 10	23/11/2004	Trasferimento	2/8/2004	XLVIII - 12	-	10/12/2014	30,3786	ABRUZZO (30,3786) Teramo
Data	Natura del provvedimento	Decorrenza	BUIG																																												
10/12/1984	Conferimento	10/12/1984	XXIX - 2																																												
16/7/1985	Cambio intestazione	1/1/1985	XXIX - 8																																												
20/11/1987	Modifica programma lavoro	20/11/1987	XXXII - 2																																												
22/4/1991	Trasferimento titolarità	1/7/1989	XXXV - 12																																												
12/5/1992	Cambio intestazione	19/6/1991	XXXVI - 11																																												
2/9/1993	Trasferimento titolarità	1/8/1992	XXXVII - 10																																												
2/9/1993	Cambio intestazione	4/11/1992	XXXVII - 10																																												
27/9/2001	Conferma	27/9/2001	XLV - 10																																												
23/11/2004	Trasferimento	2/8/2004	XLVIII - 12																																												
2810	CODICE E DENOMINAZIONE DELLA CONCESSIONE	TITOLARI DELLA CONCESSIONE e relative quote di partecipazione (%)	PROVVEDIMENTI CONCERNENTI LA CONCESSIONE	PERIODO DI VIGENZA	SCADENZA	AREA (Kmq)	UBICAZIONE DELLA CONCESSIONE																																								
	FIUME TRESTE STOCCAGGIO	STOGIT (100) (r.u.)	<table border="1"> <thead> <tr> <th>Data</th> <th>Natura del provvedimento</th> <th>Decorrenza</th> <th>BUIG</th> </tr> </thead> <tbody> <tr> <td>14/6/1982</td> <td>Conferimento</td> <td>14/6/1982</td> <td>XXVI - 7</td> </tr> <tr> <td>27/2/1991</td> <td>Modifica programma lavoro</td> <td>27/2/1991</td> <td>XXXV - 3</td> </tr> <tr> <td>13/2/1998</td> <td>Cambio intestazione</td> <td>1/1/1998</td> <td>XLII - 3</td> </tr> <tr> <td>11/2/2002</td> <td>Delimitazione area</td> <td>21/6/2000</td> <td>XLVI - 3</td> </tr> <tr> <td>11/2/2002</td> <td>Conferma</td> <td>21/6/2000</td> <td>XLVI - 3</td> </tr> <tr> <td>22/2/2002</td> <td>Cambio intestazione</td> <td>31/10/2001</td> <td>XLVI - 3</td> </tr> </tbody> </table>	Data	Natura del provvedimento	Decorrenza	BUIG	14/6/1982	Conferimento	14/6/1982	XXVI - 7	27/2/1991	Modifica programma lavoro	27/2/1991	XXXV - 3	13/2/1998	Cambio intestazione	1/1/1998	XLII - 3	11/2/2002	Delimitazione area	21/6/2000	XLVI - 3	11/2/2002	Conferma	21/6/2000	XLVI - 3	22/2/2002	Cambio intestazione	31/10/2001	XLVI - 3	-	14/06/2012	76,79	ABRUZZO (70,79) Chieti MOLISE (6) Campobasso												
Data	Natura del provvedimento	Decorrenza	BUIG																																												
14/6/1982	Conferimento	14/6/1982	XXVI - 7																																												
27/2/1991	Modifica programma lavoro	27/2/1991	XXXV - 3																																												
13/2/1998	Cambio intestazione	1/1/1998	XLII - 3																																												
11/2/2002	Delimitazione area	21/6/2000	XLVI - 3																																												
11/2/2002	Conferma	21/6/2000	XLVI - 3																																												
22/2/2002	Cambio intestazione	31/10/2001	XLVI - 3																																												
		Nota: Presentata istanza di proroga pubblicata nel B.U.I.G. Anno LIII - N. 10.																																													
2813	CODICE E DENOMINAZIONE DELLA CONCESSIONE	TITOLARI DELLA CONCESSIONE e relative quote di partecipazione (%)	PROVVEDIMENTI CONCERNENTI LA CONCESSIONE	PERIODO DI VIGENZA	SCADENZA	AREA (Kmq)	UBICAZIONE DELLA CONCESSIONE																																								
	SETTALA STOCCAGGIO	STOGIT (100) (r.u.)	<table border="1"> <thead> <tr> <th>Data</th> <th>Natura del provvedimento</th> <th>Decorrenza</th> <th>BUIG</th> </tr> </thead> <tbody> <tr> <td>5/5/1999</td> <td>Attribuzione</td> <td>1/1/1997</td> <td>XLIII - 6</td> </tr> <tr> <td>15/10/2001</td> <td>Conferma</td> <td>15/10/2001</td> <td>XLV - 11</td> </tr> <tr> <td>22/2/2002</td> <td>Cambio intestazione</td> <td>31/10/2001</td> <td>XLVI - 3</td> </tr> </tbody> </table>	Data	Natura del provvedimento	Decorrenza	BUIG	5/5/1999	Attribuzione	1/1/1997	XLIII - 6	15/10/2001	Conferma	15/10/2001	XLV - 11	22/2/2002	Cambio intestazione	31/10/2001	XLVI - 3	-	01/01/2017	50,73	LOMBARDIA (50,73) Lodi Milano																								
Data	Natura del provvedimento	Decorrenza	BUIG																																												
5/5/1999	Attribuzione	1/1/1997	XLIII - 6																																												
15/10/2001	Conferma	15/10/2001	XLV - 11																																												
22/2/2002	Cambio intestazione	31/10/2001	XLVI - 3																																												
2814	CODICE E DENOMINAZIONE DELLA CONCESSIONE	TITOLARI DELLA CONCESSIONE e relative quote di partecipazione (%)	PROVVEDIMENTI CONCERNENTI LA CONCESSIONE	PERIODO DI VIGENZA	SCADENZA	AREA (Kmq)	UBICAZIONE DELLA CONCESSIONE																																								
	COLLALTO STOCCAGGIO	EDISON STOCCAGGIO (100) (r.u.)	<table border="1"> <thead> <tr> <th>Data</th> <th>Natura del provvedimento</th> <th>Decorrenza</th> <th>BUIG</th> </tr> </thead> <tbody> <tr> <td>16/6/1994</td> <td>Conferimento</td> <td>16/6/1994</td> <td>XXXVIII - 7</td> </tr> <tr> <td>27/9/2001</td> <td>Conferma</td> <td>27/9/2001</td> <td>XLV - 10</td> </tr> <tr> <td>23/11/2004</td> <td>Trasferimento</td> <td>2/8/2004</td> <td>XLVIII - 12</td> </tr> <tr> <td>16/10/2009</td> <td>Autorizzazione ampliamento centrale</td> <td>16/10/2009</td> <td>LIII - 11</td> </tr> </tbody> </table>	Data	Natura del provvedimento	Decorrenza	BUIG	16/6/1994	Conferimento	16/6/1994	XXXVIII - 7	27/9/2001	Conferma	27/9/2001	XLV - 10	23/11/2004	Trasferimento	2/8/2004	XLVIII - 12	16/10/2009	Autorizzazione ampliamento centrale	16/10/2009	LIII - 11	-	16/06/2024	88,95	VENETO (88,95) Treviso																				
Data	Natura del provvedimento	Decorrenza	BUIG																																												
16/6/1994	Conferimento	16/6/1994	XXXVIII - 7																																												
27/9/2001	Conferma	27/9/2001	XLV - 10																																												
23/11/2004	Trasferimento	2/8/2004	XLVIII - 12																																												
16/10/2009	Autorizzazione ampliamento centrale	16/10/2009	LIII - 11																																												
2892	CODICE E DENOMINAZIONE DELLA CONCESSIONE	TITOLARI DELLA CONCESSIONE e relative quote di partecipazione (%)	PROVVEDIMENTI CONCERNENTI LA CONCESSIONE	PERIODO DI VIGENZA	SCADENZA	AREA (Kmq)	UBICAZIONE DELLA CONCESSIONE																																								
	CORTEMAGGIORE STOCCAGGIO	STOGIT (100) (r.u.)	<table border="1"> <thead> <tr> <th>Data</th> <th>Natura del provvedimento</th> <th>Decorrenza</th> <th>BUIG</th> </tr> </thead> <tbody> <tr> <td>5/5/1999</td> <td>Attribuzione</td> <td>1/1/1997</td> <td>XLIII - 6</td> </tr> <tr> <td>15/10/2001</td> <td>Conferma</td> <td>15/10/2001</td> <td>XLV - 11</td> </tr> <tr> <td>22/2/2002</td> <td>Cambio intestazione</td> <td>31/10/2001</td> <td>XLVI - 3</td> </tr> </tbody> </table>	Data	Natura del provvedimento	Decorrenza	BUIG	5/5/1999	Attribuzione	1/1/1997	XLIII - 6	15/10/2001	Conferma	15/10/2001	XLV - 11	22/2/2002	Cambio intestazione	31/10/2001	XLVI - 3	-	01/01/2017	81,61	EMILIA ROMAGNA (81,61) Parma Piacenza																								
Data	Natura del provvedimento	Decorrenza	BUIG																																												
5/5/1999	Attribuzione	1/1/1997	XLIII - 6																																												
15/10/2001	Conferma	15/10/2001	XLV - 11																																												
22/2/2002	Cambio intestazione	31/10/2001	XLVI - 3																																												

ELENCO DELLE CONCESSIONI DI STOCCAGGIO ACCORDATE NELLA TERRAFERMA - Aggiornamento 31/ottobre/2010

2896	CODICE E DENOMINAZIONE DELLA CONCESSIONE RIPALTA STOCCAGGIO	TITOLARI DELLA CONCESSIONE e relative quote di partecipazione (%) STOGIT (100) (r.u.)	PROVVEDIMENTI CONCERNENTI LA CONCESSIONE Data 5/5/1999 27/9/2001 22/2/2002 Natura del provvedimento Attribuzione Conferma Cambio intestazione	Decorrenza 1/1/1997 27/9/2001 31/10/2001	BUIG XLIII - 6 XLV - 10 XLVI - 3	PERIODO DI VIGENZA -	SCADENZA 01/01/2017	AREA (Kmq) 62,96	UBICAZIONE DELLA CONCESSIONE LOMBARDIA (62,96) Cremona
2903	CODICE E DENOMINAZIONE DELLA CONCESSIONE BRUGHERIO STOCCAGGIO	TITOLARI DELLA CONCESSIONE e relative quote di partecipazione (%) STOGIT (100) (r.u.)	PROVVEDIMENTI CONCERNENTI LA CONCESSIONE Data 5/5/1999 27/9/2001 22/2/2002 Natura del provvedimento Attribuzione Conferma Cambio intestazione	Decorrenza 1/1/1997 27/9/2001 31/10/2001	BUIG XLIII - 6 XLV - 10 XLVI - 3	PERIODO DI VIGENZA -	SCADENZA 01/01/2017	AREA (Kmq) 57,85	UBICAZIONE DELLA CONCESSIONE LOMBARDIA (57,85) Milano
2907	CODICE E DENOMINAZIONE DELLA CONCESSIONE MINERBIO STOCCAGGIO	TITOLARI DELLA CONCESSIONE e relative quote di partecipazione (%) STOGIT (100) (r.u.)	PROVVEDIMENTI CONCERNENTI LA CONCESSIONE Data 5/5/1999 27/9/2001 22/2/2002 Natura del provvedimento Attribuzione Conferma Cambio intestazione	Decorrenza 1/1/1997 27/9/2001 31/10/2001	BUIG XLIII - 6 XLV - 10 XLVI - 3	PERIODO DI VIGENZA -	SCADENZA 01/01/2017	AREA (Kmq) 68,61	UBICAZIONE DELLA CONCESSIONE EMILIA ROMAGNA (68,61) Bologna
2912	CODICE E DENOMINAZIONE DELLA CONCESSIONE SERGNANO STOCCAGGIO	TITOLARI DELLA CONCESSIONE e relative quote di partecipazione (%) STOGIT (100) (r.u.)	PROVVEDIMENTI CONCERNENTI LA CONCESSIONE Data 5/5/1999 15/10/2001 22/2/2002 Natura del provvedimento Attribuzione Conferma Cambio intestazione	Decorrenza 1/1/1997 15/10/2001 31/10/2001	BUIG XLIII - 6 XLV - 11 XLVI - 3	PERIODO DI VIGENZA -	SCADENZA 01/01/2017	AREA (Kmq) 42,31	UBICAZIONE DELLA CONCESSIONE LOMBARDIA (42,31) Bergamo Cremona
2921	CODICE E DENOMINAZIONE DELLA CONCESSIONE SABBIONCELLO STOCCAGGIO	TITOLARI DELLA CONCESSIONE e relative quote di partecipazione (%) STOGIT (100) (r.u.)	PROVVEDIMENTI CONCERNENTI LA CONCESSIONE Data 5/5/1999 15/10/2001 22/2/2002 Natura del provvedimento Attribuzione Ridenominazione e conferma Cambio intestazione	Decorrenza 1/1/1997 15/10/2001 31/10/2001	BUIG XLIII - 6 XLV - 11 XLVI - 3	PERIODO DI VIGENZA -	SCADENZA 01/01/2017	AREA (Kmq) 100,15	UBICAZIONE DELLA CONCESSIONE EMILIA ROMAGNA (100,15) Ferrara
2922	CODICE E DENOMINAZIONE DELLA CONCESSIONE ALFONSINE STOCCAGGIO	TITOLARI DELLA CONCESSIONE e relative quote di partecipazione (%) STOGIT (100) (r.u.)	PROVVEDIMENTI CONCERNENTI LA CONCESSIONE Data 4/8/1999 27/9/2001 22/2/2002 Natura del provvedimento Attribuzione Conferma Cambio intestazione	Decorrenza 1/1/1997 27/9/2001 31/10/2001	BUIG XLIII - 9 XLV - 10 XLVI - 3	PERIODO DI VIGENZA -	SCADENZA 01/01/2017	AREA (Kmq) 85,88	UBICAZIONE DELLA CONCESSIONE EMILIA ROMAGNA (85,88) Ravenna
2923	CODICE E DENOMINAZIONE DELLA CONCESSIONE BORDOLANO STOCCAGGIO	TITOLARI DELLA CONCESSIONE e relative quote di partecipazione (%) STOGIT (100) (r.u.)	PROVVEDIMENTI CONCERNENTI LA CONCESSIONE Data 6/11/2001 20/6/2003 Natura del provvedimento Conferimento Cambio intestazione	Decorrenza 6/11/2001 7/3/2003	BUIG XLV - 12 XLIX - 6	PERIODO DI VIGENZA -	SCADENZA 06/11/2021	AREA (Kmq) 62,97	UBICAZIONE DELLA CONCESSIONE LOMBARDIA (62,97) Cremona Brescia

ELENCO DELLE CONCESSIONI DI STOCCAGGIO ACCORDATE NELLA TERRAFERMA - Aggiornamento 31/ottobre/2010

2924

CODICE E DENOMINAZIONE DELLA CONCESSIONE	TITOLARI DELLA CONCESSIONE e relative quote di partecipazione (%)	PROVVEDIMENTI CONCERNENTI LA CONCESSIONE		PERIODO DI VIGENZA	SCADENZA	AREA (Km ^q)	UBICAZIONE DELLA CONCESSIONE
		Data	Natura del provvedimento				
SAN POTTITO E COTTIGNOLA STOCCAGGIO	EDISON STOCCAGGIO (90) (r.u.) BLUGAS INFRASTRUTTURE (10)	24/4/2009	Conferimento	24/4/2009		51,76	EMILIA ROMAGNA (51,76) Ravenna

ELENCO DEI PERMESSI DI RICERCA DI RISORSE GEOTERMICHE ACCORDATI NELLA TERRAFERMA - Aggiornamento 31/ottobre/2010

PERMESSI DI RICERCA DI RISORSE GEOTERMICHE ACCORDATI NELLA TERRAFERMA

Legge 9 dicembre 1986, n. 896

Nella terraferma sono vigenti n. 5 PERMESSI DI RICERCA DI RISORSE GEOTERMICHE per complessivi 48,33 Km²

Regione	Numero permessi	Superficie (Km ²)
SICILIA	1	6,50
TOSCANA	3	39,43
VENETO	1	2,40

Nota:
Nel caso di titoli afferenti a due o più regioni limitime, a ciascuna di tali regioni viene attribuita la parte di area del titolo minerario ad essa afferente e l'unità mineraria viene attribuita alla regione cui compete la parte maggiore dell'area del titolo medesimo

ELENCO DEI PERMESSI DI RICERCA DI RISORSE GEOTERMICHE ACCORDATI NELLA TERRAFERMA - Aggiornamento 31/ottobre/2010

30	CODICE E DENOMINAZIONE DEL PERMESSO LA FABBRICA	TITOLARI DEL PERMESSO e relative quote di partecipazione (%) BRIGHENTI GABRIELE AZIENDA AGRICOLA (100) (r.u.)	PROVVEDIMENTI CONCERNENTI IL PERMESSO Data 7/5/1998 Natura del provvedimento Conferimento	PERIODO DI VIGENZA 1° periodo 07/05/2002	AREA (Kmq) 2,4	UBICAZIONE DEL PERMESSO VENETO (2,4) Venezia
31	CODICE E DENOMINAZIONE DEL PERMESSO MACCHIA AL TORO Nota: Presentata istanza di concessione di coltivazione «MILIA».	TITOLARI DEL PERMESSO e relative quote di partecipazione (%) ENEL GREEN POWER (100) (r.u.)	PROVVEDIMENTI CONCERNENTI IL PERMESSO Data 27/5/1998 10/3/2000 28/12/2001 24/5/2002 21/4/2004 Natura del provvedimento Conferimento Trasferimento Modifica denominazione sociale Proroga Classificazione	PERIODO DI VIGENZA 1° periodo 27/5/1998 1/10/1999 28/12/2001 27/5/2002 21/4/2004	AREA (Kmq) 25,11	UBICAZIONE DEL PERMESSO TOSCANA (25,11) Grosseto
33	CODICE E DENOMINAZIONE DEL PERMESSO CAPALLE	TITOLARI DEL PERMESSO e relative quote di partecipazione (%) COMUNE DI CAMPI BISENZIO (100) (r.u.)	PROVVEDIMENTI CONCERNENTI IL PERMESSO Data 28/9/2004 Natura del provvedimento Conferimento	PERIODO DI VIGENZA 1° periodo 28/9/2004	AREA (Kmq) 4,5	UBICAZIONE DEL PERMESSO TOSCANA (4,5) Firenze
34	CODICE E DENOMINAZIONE DEL PERMESSO MEZZANA	TITOLARI DEL PERMESSO e relative quote di partecipazione (%) COMUNE DI PRATO (100) (r.u.)	PROVVEDIMENTI CONCERNENTI IL PERMESSO Data 28/9/2004 Natura del provvedimento Conferimento	PERIODO DI VIGENZA 1° periodo 28/9/2004	AREA (Kmq) 9,82	UBICAZIONE DEL PERMESSO TOSCANA (9,82) Firenze
350	CODICE E DENOMINAZIONE DEL PERMESSO PANTELLERIA	TITOLARI DEL PERMESSO e relative quote di partecipazione (%) GEOTERMICA (100) (r.u.)	PROVVEDIMENTI CONCERNENTI IL PERMESSO Data 22/02/2011 Natura del provvedimento Conferimento	PERIODO DI VIGENZA 1° periodo 22/02/2011	AREA (Kmq) 6,5	UBICAZIONE DEL PERMESSO SICILIA (6,5) Trapani

ELENCO DEI PERMESSI DI RICERCA DI RISORSE GEOTERMICHE ACCORDATI NEL SOTTOFONDO MARINO - Aggiornamento 31/ottobre/2010

PERMESSI DI RICERCA DI RISORSE GEOTERMICHE ACCORDATI NEL SOTTOFONDO MARINO

Legge 9 dicembre 1986, n. 896

Nel sottofondo marino sono vigenti n. 1 PERMESSI DI RICERCA DI RISORSE GEOTERMICHE per complessivi 678,3 Km²

Zona marina	Numero permessi	Superficie (Km ²)
ZONA E	1	678,30

Nota:
 Nel caso di titoli afferenti a due o più zone finitime, a ciascuna di tali zone viene attribuita la parte di area del titolo minerario ad essa afferente e l'unità mineraria viene attribuita alla zona cui compete la parte maggiore dell'area del titolo medesimo

ELENCO DEI PERMESSI DI RICERCA DI RISORSE GEOTERMICHE ACCORDATI NEL SOTTOFONDO MARINO - Aggiornamento 31/ottobre/2010

1

CODICE E DENOMINAZIONE DEL PERMESSO	TITOLARI DEL PERMESSO e relative quote di partecipazione (%)	PROVVEDIMENTI CONCERNENTI IL PERMESSO		PERIODO DI VIGENZA	SCADENZA	AREA (Km ^q)	UBICAZIONE DEL PERMESSO
		Data	Natura del provvedimento				
TIRRENO MERIDIONALE 1	EUROBUILDING (100) (r.u.)	29/9/2009	Natura del provvedimento Conferimento	1° periodo	29/09/2013	678,3	ZONA E (678,3)

ELENCO DELLE CONCESSIONI DI COLTIVAZIONE DI RISORSE GEOTERMICHE ACCORDATE NELLA TERRAFERMA - Aggiornamento 31/ottobre/2010

CONCESSIONI DI COLTIVAZIONE DI RISORSE GEOTERMICHE ACCORDATE NELLA TERRAFERMA

Legge 9 dicembre 1986, n. 896

Nella terraferma sono vigenti n. 15 CONCESSIONI DI COLTIVAZIONE DI RISORSE GEOTERMICHE per complessivi 760,76 Km²

Regione	Numero concessioni	Superficie (Km ²)
EMILIA ROMAGNA	1	31,72
LAZIO	4	194,17
TOSCANA	8	492,95
UMBRIA	1	39,40
VENETO	1	2,52

Nota:
Nel caso di titoli afferenti a due o più regioni limitime, a ciascuna di tali regioni viene attribuita la parte di area del titolo minerario ad essa afferente e l'unità mineraria viene attribuita alla regione cui compete la parte maggiore dell'area del titolo medesimo

ELENCO DELLE CONCESSIONI DI COLTIVAZIONE DI RISORSE GEOTERMICHE ACCORDATE NELLA TERRAFERMA - Aggiornamento 31/ottobre/2010

5	CODICE E DENOMINAZIONE DELLA CONCESSIONE	TITOLARI DELLA CONCESSIONE e relative quote di partecipazione (%)	PROVVEDIMENTI CONCERNENTI LA CONCESSIONE		PERIODO DI VIGENZA	SCADENZA	AREA (Kmq)	UBICAZIONE DELLA CONCESSIONE
			Data	Natura del provvedimento				
	BAGNORE	ENEL GREEN POWER (100) (r.u.)	4/5/1962	Natura del provvedimento Conferimento	4/5/1962	XLVII - 9	45,87	TOSCANA (45,87) Grosseto
			6/8/1993	Proroga e ripermetrizzazione	4/5/1987	XXXVII - 6		
			9/4/1998	Proroga e ripermetrizzazione	4/5/1997	XLII - 6		
			10/3/2000	Trasferimento	1/10/1999	XLIV - 5		
			28/12/2001	Modifica denominazione sociale	28/12/2001	LIV - 1		
			16/8/2005	Trasferimento	1/6/2005	LIV - 1		
			27/4/2007	Proroga	4/5/2007	LIV - 1		
			5/2/2009	Trasferimento	1/12/2008	LIV - 1		
	PIANCASTAGNAIO	ENEL GREEN POWER (100) (r.u.)	25/1/1968	Natura del provvedimento Conferimento	28/12/1968	XLVII - 2	47,91	TOSCANA (47,91) Siena
			20/1/1994	Classificazione conferma e ripermetrizzazione	20/1/1994	XXXVIII - 2		
			10/3/2000	Trasferimento	1/10/1999	XLIV - 5		
			28/12/2001	Modifica denominazione sociale	28/12/2001	LIV - 1		
			16/8/2005	Trasferimento	1/6/2005	LIV - 1		
			5/2/2009	Trasferimento	1/12/2008	LIV - 1		
	RIO SECCO	ENEL GREEN POWER (100) (r.u.)	16/1/1970	Natura del provvedimento Conferimento	16/1/1970	XLVII - 1	55,25	TOSCANA (55,25) Pisa Grosseto
			30/12/1994	Classificazione conferma e ripermetrizzazione	30/12/1994	XXXIX - 1		
			30/12/1994	Ampliamento	30/12/1994	XXXIX - 1		
			10/3/2000	Trasferimento	1/10/1999	XLIV - 5		
			28/12/2001	Modifica denominazione sociale	28/12/2001	LIV - 1		
			16/8/2005	Trasferimento	1/6/2005	LIV - 1		
			5/2/2009	Trasferimento	1/12/2008	LIV - 1		
	FERRARA	ENI (50) (r.u.) ERGA (50)	19/7/1984	Natura del provvedimento Conferimento	19/7/1984	XLVII - 3	31,72	EMILIA ROMAGNA (31,72) Ferrara
			4/1/1994	Classificazione conferma e ripermetrizzazione	4/1/1994	XXXVIII - 3		
			13/2/1998	Cambio intestazione quota	1/1/1998	XLII - 3		
			10/3/2000	Trasferimento quota	1/10/1999	XLIV - 5		
	11							
	12							
	15							

ELENCO DELLE CONCESSIONI DI COLTIVAZIONE DI RISORSE GEOTERMICHE ACCORDATE NELLA TERRAFERMA - Aggiornamento 31/ottobre/2010
17

CODICE E DENOMINAZIONE DELLA CONCESSIONE	TITOLARI DELLA CONCESSIONE e relative quote di partecipazione (%) AIM SERVIZI A RETE (100) (r.u.)	PROVVEDIMENTI CONCERNENTI LA CONCESSIONE		PERIODO DI VIGENZA	SCADENZA	AREA (Km ^q)	UBICAZIONE DELLA CONCESSIONE	
		Data	Natura del provvedimento					Decorrenza
VICENZA		22/7/1985	Conferimento	22/7/1985	-	2,52	VENETO (2,52) Vicenza	
		13/2/1998	Cambio intestazione quota	1/1/1998				XLVII - XLII - 3
		16/3/1999	Classificazione conferma e ripermetrazione	16/3/1999				XLIII - 4

19

CODICE E DENOMINAZIONE DELLA CONCESSIONE	TITOLARI DELLA CONCESSIONE e relative quote di partecipazione (%) ERGA (100) (r.u.)	PROVVEDIMENTI CONCERNENTI LA CONCESSIONE		PERIODO DI VIGENZA	SCADENZA	AREA (Km ^q)	UBICAZIONE DELLA CONCESSIONE	
		Data	Natura del provvedimento					Decorrenza
VALENTANO		9/10/1986	Conferimento	9/10/1986	-	111,15	LAZIO (111,15) Viterbo	
		26/2/1993	Trasferimento quota	7/7/1992				XLVII - XXXVII - 9
		3/4/1994	Classificazione conferma e ripermetrazione	3/4/1994				XXXVIII - 4
		9/10/1995	Ampliamento	9/10/1995				XXXIX - 11
		10/3/2000	Trasferimento	1/10/1999				XLIV - 5

20

CODICE E DENOMINAZIONE DELLA CONCESSIONE	TITOLARI DELLA CONCESSIONE e relative quote di partecipazione (%) ERGA (100) (r.u.)	PROVVEDIMENTI CONCERNENTI LA CONCESSIONE		PERIODO DI VIGENZA	SCADENZA	AREA (Km ^q)	UBICAZIONE DELLA CONCESSIONE	
		Data	Natura del provvedimento					Decorrenza
TORRE ALFINA		7/3/1991	Conferimento	30/12/1988	-	58,63	UMBRIA (39,4) Terni	
		26/8/1996	Modifica programma lavoro	26/8/1996				XL - 9
		10/3/2000	Trasferimento	1/10/1999				XLIV - 5

21

CODICE E DENOMINAZIONE DELLA CONCESSIONE	TITOLARI DELLA CONCESSIONE e relative quote di partecipazione (%) ENEL GREEN POWER (100) (r.u.)	PROVVEDIMENTI CONCERNENTI LA CONCESSIONE		PERIODO DI VIGENZA	SCADENZA	AREA (Km ^q)	UBICAZIONE DELLA CONCESSIONE	
		Data	Natura del provvedimento					Decorrenza
CANNETO		1/8/1991	Conferimento	9/7/1990	-	52,74	TOSCANA (52,74) Pisa	
		21/10/1994	Ripermetrazione	7/3/1994				XXXVI - 4 XXXVIII - 11
		10/3/2000	Trasferimento	1/10/1999				XLIV - 5
		28/12/2001	Modifica denominazione sociale	28/12/2001				LIV - 1
		16/8/2005	Trasferimento	1/6/2005				LIV - 1
		5/2/2009	Trasferimento	1/12/2008				LIV - 1

22

CODICE E DENOMINAZIONE DELLA CONCESSIONE	TITOLARI DELLA CONCESSIONE e relative quote di partecipazione (%) ENEL GREEN POWER (100) (r.u.)	PROVVEDIMENTI CONCERNENTI LA CONCESSIONE		PERIODO DI VIGENZA	SCADENZA	AREA (Km ^q)	UBICAZIONE DELLA CONCESSIONE	
		Data	Natura del provvedimento					Decorrenza
LARDERELLO		7/3/1994	Classificazione unificazione e ripermetrazione	7/3/1994	-	82,74	TOSCANA (82,74) Siena Pisa	
		10/3/2000	Trasferimento	1/10/1999				XLIV - 5
		28/12/2001	Modifica denominazione sociale	28/12/2001				LIV - 1
		19/10/2004	Modifica programma lavoro	19/10/2004				XLIX - 2
		16/8/2005	Trasferimento	1/6/2005				LIV - 1
		5/2/2009	Trasferimento	1/12/2008				LIV - 1

ELENCO DELLE CONCESSIONI DI COLTIVAZIONE DI RISORSE GEOTERMICHE ACCORDATE NELLA TERRAFERMA - Aggiornamento 31/ottobre/2010

23	CODICE E DENOMINAZIONE DELLA CONCESSIONE LUSTIGNANO	TITOLARI DELLA CONCESSIONE e relative quote di partecipazione (%) ENEL GREEN POWER (100) (r.u.)	PROVVEDIMENTI CONCERNENTI LA CONCESSIONE Data 7/3/1994 Natura del provvedimento Classificazione unificazione e ripermimetrazione 10/3/2000 Trasferimento 28/12/2001 Modifica denominazione sociale 16/8/2005 Trasferimento 5/2/2009 Trasferimento	PERIODO DI VIGENZA - XXXVIII - 4 XLIV - 5 LIV - 1 LIV - 1 LIV - 1	SCADENZA 07/03/2024	AREA (Kmq) 77,85	UBICAZIONE DELLA CONCESSIONE TOSCANA (77,85) Siena Grosseto Pisa
24	CODICE E DENOMINAZIONE DELLA CONCESSIONE BORGOPANTANO	TITOLARI DELLA CONCESSIONE e relative quote di partecipazione (%) ERSAL (60) (r.u.) ALBANI VINCENZO E RUGGERI ITALIANA (40)	PROVVEDIMENTI CONCERNENTI LA CONCESSIONE Data 7/3/1994 Natura del provvedimento Classificazione e conferimento	PERIODO DI VIGENZA - XXXVIII - 4	SCADENZA 07/03/2024	AREA (Kmq) 2,55	UBICAZIONE DELLA CONCESSIONE LAZIO (2,55) Roma
25	CODICE E DENOMINAZIONE DELLA CONCESSIONE MARTA	TITOLARI DELLA CONCESSIONE e relative quote di partecipazione (%) ERGA (100) (r.u.)	PROVVEDIMENTI CONCERNENTI LA CONCESSIONE Data 30/12/1994 Natura del provvedimento Classificazione e conferimento 19/2/1998 Proroga termine esecuzione programma lavori 10/3/2000 Trasferimento	PERIODO DI VIGENZA - XXXIX - 1 XLII - 3 XLIV - 5	SCADENZA 30/12/2014	AREA (Kmq) 40,82	UBICAZIONE DELLA CONCESSIONE LAZIO (40,82) Viterbo
26	CODICE E DENOMINAZIONE DELLA CONCESSIONE TRAVALE	TITOLARI DELLA CONCESSIONE e relative quote di partecipazione (%) ENEL GREEN POWER (100) (r.u.)	PROVVEDIMENTI CONCERNENTI LA CONCESSIONE Data 30/12/1994 Natura del provvedimento Classificazione unificazione e ripermimetrazione 10/3/2000 Trasferimento 28/12/2001 Modifica denominazione sociale 16/8/2005 Trasferimento 5/2/2009 Trasferimento	PERIODO DI VIGENZA - XXXIX - 1 XLIV - 5 LIV - 1 LIV - 1 LIV - 1	SCADENZA 30/12/2024	AREA (Kmq) 85,39	UBICAZIONE DELLA CONCESSIONE TOSCANA (85,39) Pisa Grosseto Siena
27	CODICE E DENOMINAZIONE DELLA CONCESSIONE CESANO	TITOLARI DELLA CONCESSIONE e relative quote di partecipazione (%) ERGA (100) (r.u.)	PROVVEDIMENTI CONCERNENTI LA CONCESSIONE Data 4/12/1995 10/3/2000 Natura del provvedimento Classificazione e conferimento Trasferimento	PERIODO DI VIGENZA - XL - 1 XLIV - 5	SCADENZA 27/06/2024	AREA (Kmq) 20,42	UBICAZIONE DELLA CONCESSIONE LAZIO (20,42) Roma
28	CODICE E DENOMINAZIONE DELLA CONCESSIONE CHIUSDINO	TITOLARI DELLA CONCESSIONE e relative quote di partecipazione (%) ENEL GREEN POWER (100) (r.u.)	PROVVEDIMENTI CONCERNENTI LA CONCESSIONE Data 29/1/1999 10/3/2000 1/10/2001 28/12/2001 16/8/2005 5/2/2009 Natura del provvedimento Classificazione e conferimento Trasferimento Modifica programma lavoro Modifica denominazione sociale Trasferimento	PERIODO DI VIGENZA - XLIII - 3 XLIV - 5 XLV - 11 LIV - 1 LIV - 1 LIV - 1	SCADENZA 03/01/2029	AREA (Kmq) 45,2	UBICAZIONE DELLA CONCESSIONE TOSCANA (45,2) Siena Grosseto

ELENCO DELLE DITTE TITOLARI, RAPPRESENTANTI UNICHE E CONTITOLARI DI TITOLI MINERARI PER LA RICERCA E LA COLTIVAZIONE DI IDROCARBURI E DI RISORSE GEOTERMICHE

Aggiornamento 31/ottobre/2010

ADRIATICA IDROCARBURI

S.p.A. (c.f. n. 02288100692), con sede in Ortona (CH), Contrada Tamarete (C.a.p. 66026).

TITOLI IN CUI LA DITTA E' PRESENTE

PERMESSI DI RICERCA IN TERRAFERMA		
	Numero titoli	Superficie pro-quota (Kmq)
Unico titolare	3	401,06
	PESCOENNATARO BUCCHIANICO ORTONA	
Rappresentante unico	2	637,61
	MUTIGNANO SETTECERRI	
Total	5	1.038,67

CONCESSIONI DI COLTIVAZIONE IN TERRAFERMA		
	Numero titoli	Superficie pro-quota (Kmq)
Unico titolare	2	65,80
	MIGLIANICO MASSERIA VERTICCHIO	
Rappresentante unico	3	133,40
	MONTE CASTELLANO CAPPARUCCIA S. BENEDETTO DEL TRONTO	
Contitolare	2	37,44
	MONTEGRANARO MONTE URANO	
Total	7	236,64

CONCESSIONI DI COLTIVAZIONE NEL SOTTOFONDO MARINO		
	Numero titoli	Superficie pro-quota (Kmq)
Unico titolare	4	636,00
	B.C 15.AV B.C 5.AS B.C 4.AS B.C 3.AS	
Rappresentante unico	4	441,88
	B.C 9.AS B.C 21.AG B.C 12.AS B.C 10.AS	
Total	8	1.077,88

Compressivamente ADRIATICA IDROCARBURI è presente in 20 titoli per una superficie pro-quota totale di 2.353,19 Kmq

AIM SERVIZI A RETE

S.r.l., c.f. n. 03196810240, con sede in Vicenza, Contrà Pedemuro San Biagio, 72

TITOLI IN CUI LA DITTA E' PRESENTE

CONCESSIONI DI COLTIVAZIONE DI RISORSE GEOTERMICHE IN TERRAFERMA		
	Numero titoli	Superficie pro-quota (Kmq)
Unico titolare	1	2,52
	VICENZA	
Total	1	2,52

Compressivamente AIM SERVIZI A RETE è presente in 1 titolo per una superficie pro-quota totale di 2,52 Kmq

ALBANI VINCENZO E RUGGERI ITALIANA

S.a.S., (c.f. n. 0078840080) con sede in Civitavecchia (RM) località Borgo Pantano, S. Agostino, Via Fontanetta (C.A.P. 00053).

TITOLI IN CUI LA DITTA E' PRESENTE

CONCESSIONI DI COLTIVAZIONE DI RISORSE GEOTERMICHE IN TERRAFERMA		
	Numero titoli	Superficie pro-quota (Kmq)
Contitolare	1	1,02
	BORGO PANTANO	
Total	1	1,02

Compressivamente ALBANI VINCENZO E RUGGERI ITALIANA è presente in 1 titolo per una superficie pro-quota totale di 1,02 Kmq

JOINT-VENTURES

EDISON	
	B.C 9.AS B.C 10.AS B.C 12.AS B.C 21.AG CAPPARUCCIA MONTE CASTELLANO MONTE URANO MONTEGRANARO S. BENEDETTO DEL TRONTO

GAS PLUS ITALIANA	
	MONTEGRANARO MUTIGNANO S. BENEDETTO DEL TRONTO

MEDOILGAS ITALIA	
	SETTECERRI

JOINT-VENTURES

ERSAL	
	BORGO PANTANO

ELENCO DELLE DITTE - Aggiornamento 31/ottobre/2010

ALEANNA RESOURCES

LLC, c.f. n. 01126490778, con sede legale in Delaware (U.S.A.), sede secondaria in Matera, Via XX Settembre, 45 (C.a.p. 75100) e domicilio eletto in Roma, c/o lo Studio Legale Emanuele Turco, Viale G. Rossini, 9 (C.a.p. 00198).

TITOLI IN CUI LA DITTA E' PRESENTE

PERMESSI DI RICERCA IN TERRAFERMA		
	Numero titoli	Superficie pro-quota (Kmq)
Unico titolare	6	995,34
	TORRENTE ACQUA FREDDA BUGIA MOLINO PONTE DEI GRILLI PONTE DEL DIAVOLO CORTE DEI SIGNORI	
Total	6	995,34

Compressivamente ALEANNA RESOURCES è presente in 6 titoli per una superficie pro-quota totale di 995,34 Kmq

APENNINE ENERGY

S.r.l. (c.f. n. 13148720358), con sede legale ed uffici in Roma, Via Alberico II, 31 (C.a.p. 00193).

TITOLI IN CUI LA DITTA E' PRESENTE

PERMESSI DI RICERCA IN TERRAFERMA		
	Numero titoli	Superficie pro-quota (Kmq)
Unico titolare	1	154,50
	BADILE	
Rappresentante unico	3	537,05
	VILLA GIGLI MONTELURO SAMBUCHETO	
Total	4	691,55

CONCESSIONI DI COLTIVAZIONE IN TERRAFERMA		
	Numero titoli	Superficie pro-quota (Kmq)
Rappresentante unico	1	23,47
	FONTE S. DAMIANO	
Total	1	23,47

Compressivamente APENNINE ENERGY è presente in 5 titoli per una superficie pro-quota totale di 715,02 Kmq

JOINT-VENTURES

COMPAGNIA GENERALE IDROCARBURI	
	VILLA GIGLI
ITALMIN EXPLORATION	
	FONTE S. DAMIANO
PETREN	
	MONTELURO SAMBUCHETO

ASCENT RESOURCES ITALIA

S.r.l. (c.f. n. 13140670152) con sede legale in Roma, Via Cassia 1020 (C.a.p. 00189) e sede amministrativa in San Donato Milanese, Via Emilia, 20 (C.a.p. 20097).

TITOLI IN CUI LA DITTA E' PRESENTE

PERMESSI DI RICERCA IN TERRAFERMA		
	Numero titoli	Superficie pro-quota (Kmq)
Unico titolare	2	827,90
	CENTO BASTIGLIA	
Rappresentante unico	1	188,28
	FIUME ARRONE	
Contitolare	1	363,52
	FROSINONE	
Total	4	1.379,70

Compressivamente ASCENT RESOURCES ITALIA è presente in 4 titoli per una superficie pro-quota totale di 1.379,7 Kmq

JOINT-VENTURES

ITALMIN EXPLORATION	
	FIUME ARRONE
PENTEX ITALIA	
	FROSINONE

AUDAX ENERGY

S.r.l. (c.f. n. 09986991009), con sede in Roma, Via Guerrieri, 5.

TITOLI IN CUI LA DITTA E' PRESENTE

PERMESSI DI RICERCA NEL SOTTOFONDO MARINO		
	Numero titoli	Superficie pro-quota (Kmq)
Unico titolare	1	657,19
	G.R 15.PU	
Total	1	657,19

Compressivamente AUDAX ENERGY è presente in 1 titolo per una superficie pro-quota totale di 657,19 Kmq

ELENCO DELLE DITTE - Aggiornamento 31/ottobre/2010

AVOBONE ITALY

S.r.l. (c.f. n. 06295250960), con sede legale in Milano, Via Vittor Pisani, 27 (C.a.p. 20124) .

TITOLI IN CUI LA DITTA E' PRESENTE

PERMESSI DI RICERCA IN TERRAFERMA		
	Numero titoli	Superficie pro-quota (Kmq)
Contitolare	3	320,27
	MASSA LOMBARDA SAVIO FINALE EMILIA	
Total	3	320,27

Compressivamente AVOBONE ITALY è presente in 3 titoli per una superficie pro-quota totale di 320,27 Kmq

JOINT-VENTURES

FOREST OIL MEDITERRANEAN	
	FINALE EMILIA MASSA LOMBARDA
NORTHERN PETROLEUM LIMITED	
	SAVIO

AZIENDA DEMANIALE DI SALSOMAGGIORE

(c.f. n. 00153990346) con sede in Salsomaggiore Terme (PR), Via Roma, 9 (C.A.P. 43039)

TITOLI IN CUI LA DITTA E' PRESENTE

CONCESSIONI DI COLTIVAZIONE IN TERRAFERMA		
	Numero titoli	Superficie pro-quota (Kmq)
Unico titolare	2	13,91
	SALSOMAGGIORE I SALSOMAGGIORE II	
Total	2	13,91

Compressivamente AZIENDA DEMANIALE DI SALSOMAGGIORE è presente in 2 titoli per una superficie pro-quota totale di 13,91 Kmq

BG GAS INTERNATIONAL BV FILIALE ITALIANA

(c.f. n. 03362070967) con sede in Milano, Piazza Cavour, 2 (C.A.P. 20121).

TITOLI IN CUI LA DITTA E' PRESENTE

PERMESSI DI RICERCA IN TERRAFERMA		
	Numero titoli	Superficie pro-quota (Kmq)
Contitolare	1	156,98
	VIGEVANO	
Total	1	156,98

Compressivamente BG GAS INTERNATIONAL BV FILIALE ITALIANA è presente in 1 titolo per una superficie pro-quota totale di 156,98 Kmq

JOINT-VENTURES

EDISON	
	VIGEVANO
ENI	
	VIGEVANO

BLUGAS INFRASTRUTTURE

S.r.l.

TITOLI IN CUI LA DITTA E' PRESENTE

CONCESSIONI DI STOCCAGGIO IN TERRAFERMA		
	Numero titoli	Superficie pro-quota (Kmq)
Contitolare	1	5,18
	SAN POTITO E COTIGNOLA STOCCAGGIO	
Total	1	5,18

Compressivamente BLUGAS INFRASTRUTTURE è presente in 1 titolo per una superficie pro-quota totale di 5,18 Kmq

JOINT-VENTURES

EDISON STOCCAGGIO	
	SAN POTITO E COTIGNOLA STOCCAGGIO

BRIGHENTI GABRIELE AZIENDA AGRICOLA

Azienda Agricola, (c.f. BRGGRL58T23D548K) con sede in San Michele al Tagliamento (VE), Via Conciliazione, 162 (C.A.P. 30028)

TITOLI IN CUI LA DITTA E' PRESENTE

PERMESSI DI RICERCA DI RISORSE GEOTERMICHE IN TERRAFERMA		
	Numero titoli	Superficie pro-quota (Kmq)
Unico titolare	1	2,40
	LA FABBRICA	
Total	1	2,40

Compressivamente BRIGHENTI GABRIELE AZIENDA AGRICOLA è presente in 1 titolo per una superficie pro-quota totale di 2,4 Kmq

CELIQUE ENERGIE

S.p.A. (c.f. n. 01191080777), con sede a Matera, Via XX Settembre, 45 (C.a.p. 75100).

TITOLI IN CUI LA DITTA E' PRESENTE

PERMESSI DI RICERCA IN TERRAFERMA		
	Numero titoli	Superficie pro-quota (Kmq)
Unico titolare	3	901,79
	TORRENTE ALVO MONTE NEGRO CARITA'	
Total	3	901,79

Compressivamente CELIQUE ENERGIE è presente in 3 titoli per una superficie pro-quota totale di 901,79 Kmq

ELENCO DELLE DITTE - Aggiornamento 31/ottobre/2010

CH4 LIZZANO

S.a.s. di Paolo Bonucci & C., (c.f. n. 00671920379) con sede in Lizzano in Belvedere (BO), Via III Novembre, 51 (C.A.P. 40042)

TITOLI IN CUI LA DITTA E' PRESENTE

CONCESSIONI DI COLTIVAZIONE IN TERRAFERMA		
	Numero titoli	Superficie pro-quota (Kmq)
Unico titolare	2	3,25
	POZZA GRECCHIA	
Total	2	3,25

Complessivamente CH4 LIZZANO è presente in 2 titoli per una superficie pro-quota totale di 3,25 Kmq

COMPAGNIA GENERALE IDROCARBURI

S.r.l. (c.f. n. 08098211009) con sede legale in Roma, Via Cavour, 44 (C.a.p. 00184).

TITOLI IN CUI LA DITTA E' PRESENTE

PERMESSI DI RICERCA IN TERRAFERMA		
	Numero titoli	Superficie pro-quota (Kmq)
Unico titolare	1	190,87
	ALTEDO	
Contitolare	2	140,53
	VILLA GIGLI CODOGNO	
Total	3	331,40

Complessivamente COMPAGNIA GENERALE IDROCARBURI è presente in 3 titoli per una superficie pro-quota totale di 331,4 Kmq

JOINT-VENTURES

APENNINE ENERGY	
	VILLA GIGLI
EDISON	
	CODOGNO
SVILUPPO RISORSE NATURALI	
	CODOGNO

COMUNE DI CAMPI BISENZIO

Comune in provincia di Firenze, con sede in Piazza Dante, 36 (C.A.P. 50013)

TITOLI IN CUI LA DITTA E' PRESENTE

PERMESSI DI RICERCA DI RISORSE GEOTERMICHE IN TERRAFERMA		
	Numero titoli	Superficie pro-quota (Kmq)
Unico titolare	1	4,50
	CAPALLE	
Total	1	4,50

Complessivamente COMUNE DI CAMPI BISENZIO è presente in 1 titolo per una superficie pro-quota totale di 4,5 Kmq

COMUNE DI PRATO

Comune in provincia di Firenze, con sede in Piazza del Comune, 2 (C.A.P. 59100)

TITOLI IN CUI LA DITTA E' PRESENTE

PERMESSI DI RICERCA DI RISORSE GEOTERMICHE IN TERRAFERMA		
	Numero titoli	Superficie pro-quota (Kmq)
Unico titolare	1	9,82
	MEZZANA	
Total	1	9,82

Complessivamente COMUNE DI PRATO è presente in 1 titolo per una superficie pro-quota totale di 9,82 Kmq

COSTRUZIONI CONDOTTE

S.r.l. (c.f. n. 00886790054), con sede legale in Asti, Via del Lavoro, 144 (C.a.p. 14100).

TITOLI IN CUI LA DITTA E' PRESENTE

PERMESSI DI RICERCA IN TERRAFERMA		
	Numero titoli	Superficie pro-quota (Kmq)
Unico titolare	1	72,54
	RECANATI	
Contitolare	1	36,40
	CARISIO	
Total	2	108,94

Complessivamente COSTRUZIONI CONDOTTE è presente in 2 titoli per una superficie pro-quota totale di 108,94 Kmq

JOINT-VENTURES

ENI	
	CARISIO
PETROCELTIC ELSA	
	CARISIO

ELENCO DELLE DITTE - Aggiornamento 31/ottobre/2010

EDISON

S.p.A. (c.f. n. 06722600019) con sede in Milano, Foro Buonaparte, 31 (C.A.P. 20121).

TITOLI IN CUI LA DITTA E' PRESENTE

PERMESSI DI RICERCA IN TERRAFERMA		
	Numero titoli	Superficie pro-quota (Kmq)
Unico titolare	4	2.112,21
	PANNOCCHIA TORRENTE PARMA NIBBIANO ZAPPOLINO	
Rappresentante unico	3	357,99
	TORRENTE LA VELLA CODOGNO MONTE LA ROSSA	
Contitolare	2	138,62
	ZURLENGO VIGEVANO	
Total	9	2.608,83

PERMESSI DI RICERCA NEL SOTTOFONDO MARINO

	Numero titoli	Superficie pro-quota (Kmq)
Unico titolare	1	734,80
	PATERNO'	
Total	1	734,80

PERMESSI DI RICERCA NEL SOTTOFONDO MARINO

	Numero titoli	Superficie pro-quota (Kmq)
Contitolare	3	342,75
	A.R 78.RC G.R 13.AG G.R 14.AG	
Total	3	342,75

CONCESSIONI DI COLTIVAZIONE IN TERRAFERMA

	Numero titoli	Superficie pro-quota (Kmq)
Unico titolare	3	143,76
	SAN MARCO FIUME TENNA MANCHE DI CIMALIA	
Rappresentante unico	9	273,77
	MASSERIA SPAVENTO GARAGUSO COLLE DI LAURO TORRENTE MENOCCHIA COLABELLA MASSERIA MONACO MONTIGNANO MASSIGNANO MONTE URANO	
Contitolare	15	505,55
	MAFALDA CANDELA MONTE CASTELLANO MASSERIA ACQUASALSA CASTEL DI LAMA S. ANDREA TEMPA ROSSA S. BENEDETTO DEL TRONTO PORTO CIVITANOVA TORRENTE CELONE MONTEGRANARO LUCERA QUARTO CAPPARUCCIA MASSERIA GROTTAVECCHIA	
Total	27	923,09

CONCESSIONI DI COLTIVAZIONE NEL SOTTOFONDO MARINO

	Numero titoli	Superficie pro-quota (Kmq)
Unico titolare	1	3,70
	COMISO II	
Total	1	3,70

JOINT-VENTURES

ADRIATICA IDROCARBURI	
	B.C 9.AS B.C 10.AS B.C 12.AS B.C 21.AG CAPPARUCCIA MONTE CASTELLANO MONTE URANO MONTEGRANARO S. BENEDETTO DEL TRONTO

BG GAS INTERNATIONAL BV FILIALE ITALIANA

	VIGEVANO
--	----------

COMPAGNIA GENERALE IDROCARBURI

	CODOGNO
--	---------

ENI

	A.C 8.ME A.C 13.AS A.C 14.AS A.C 15.AX A.C 16.AG A.C 17.AG A.C 21.AG A.R 78.RC B.C 8.LF B.C 11.AS B.C 13.AS B.C 14.AS B.C 20.AS C.C 6.EO CANDELA CASTEL DI LAMA COLLE DI LAURO G.R 13.AG G.R 14.AG MASSERIA MONACO MASSERIA SPAVENTO MONTE LA ROSSA TEMPA ROSSA VIGEVANO ZURLENGO
--	---

GAS DELLA CONCORDIA

	COLABELLA
--	-----------

GAS PLUS ITALIANA

	B.C 1.LF B.C 2.LF B.C 7.LF COLLE DI LAURO GARAGUSO LUCERA MAFALDA MASSERIA ACQUASALSA MASSERIA GROTTAVECCHIA MASSIGNANO MONTEGRANARO MONTIGNANO PORTO CIVITANOVA S. BENEDETTO DEL TRONTO
--	---

MEDOILGAS ITALIA

	CASTEL DI LAMA LUCERA MASSERIA ACQUASALSA MASSERIA GROTTAVECCHIA S. ANDREA TORRENTE CELONE TORRENTE LA VELLA
--	--

PADANA ENERGIA

	QUARTO
--	--------

PETROREP ITALIANA

	S. ANDREA TORRENTE MENOCCHIA
--	---------------------------------

SHELL ITALIA E&P

	MONTE LA ROSSA
--	----------------

ELENCO DELLE DITTE - Aggiornamento 31/ottobre/2010

CONCESSIONI DI COLTIVAZIONE NEL SOTTOFONDO MARINO		
	Numero titoli	Superficie pro-quota (Kmq)
Rappresentante unico	5	654,65
	B.C 8.LF B.C 1.LF B.C 7.LF C.C 6.EO B.C 2.LF	
Contitolare	15	1.184,01
	B.C 14.AS B.C 21.AG B.C 10.AS B.C 9.AS B.C 11.AS A.C 13.AS B.C 13.AS B.C 12.AS A.C 14.AS A.C 15.AX A.C 16.AG A.C 17.AG A.C 21.AG A.C 8.ME B.C 20.AS	
Total	20	1.838,66

SVILUPPO RISORSE NATURALI	
	CASTEL DI LAMA CODOGNO MASSERIA GROTTAVECCHIA

Compressivamente EDISON è presente in 61 titoli per una superficie pro-quota totale di 6.451,83 Kmq

EDISON STOCCAGGIO

S.p.A. (c.f. n. 04501620969) con sede in Milano, Foro Buonaparte, 31 (C.A.P. 20121).

TITOLI IN CUI LA DITTA E' PRESENTE

CONCESSIONI DI STOCCAGGIO IN TERRAFERMA		
	Numero titoli	Superficie pro-quota (Kmq)
Unico titolare	2	119,33
	COLLALTO STOCCAGGIO CELLINO STOCCAGGIO	
Rappresentante unico	1	46,58
	SAN POTITO E COTIGNOLA STOCCAGGIO	
Total	3	165,91

Compressivamente EDISON STOCCAGGIO è presente in 3 titoli per una superficie pro-quota totale di 165,91 Kmq

JOINT-VENTURES

BLUGAS INFRASTRUTTURE	
	SAN POTITO E COTIGNOLA STOCCAGGIO

ENEL GREEN POWER

Nuova denominazione assunta dalla Società ERGA a far data dal 28 dicembre 2001.

TITOLI IN CUI LA DITTA E' PRESENTE

PERMESSI DI RICERCA DI RISORSE GEOTERMICHE IN TERRAFERMA		
	Numero titoli	Superficie pro-quota (Kmq)
Unico titolare	1	25,11
	MACCHIA AL TORO	
Total	1	25,11

CONCESSIONI DI COLTIVAZIONE DI RISORSE GEOTERMICHE IN TERRAFERMA		
	Numero titoli	Superficie pro-quota (Kmq)
Unico titolare	8	492,95
	CHIUSDINO TRAVALE LUSTIGNANO LARDERELLO CANNETO RIO SECCO PIANCASTAGNAIO BAGNORE	
Total	8	492,95

Compressivamente ENEL GREEN POWER è presente in 9 titoli per una superficie pro-quota totale di 518,06 Kmq

ENEL LONGANESI DEVELOPMENTS

S.r.l (c.f. n. 10708691000) con sede legale in Roma, Via Tagliamento, 76 (C.a.p. 00198).

TITOLI IN CUI LA DITTA E' PRESENTE

PERMESSI DI RICERCA IN TERRAFERMA		
	Numero titoli	Superficie pro-quota (Kmq)
Unico titolare	2	294,99
	CASALE COCCHI SAN MARCO	
Total	2	294,99

Compressivamente ENEL LONGANESI DEVELOPMENTS è presente in 2 titoli per una superficie pro-quota totale di 294,99 Kmq

ELENCO DELLE DITTE - Aggiornamento 31/ottobre/2010

ENI

S.p.A. (c.f. n. 00484960588) con sede in Roma, Piazzale Enrico Mattei, 1 (C.A.P. 00144) ed uffici in San Donato Milanese (MI), Via Emilia, 1 (C.A.P. 20097)

TITOLI IN CUI LA DITTA E' PRESENTE

PERMESSI DI RICERCA IN TERRAFERMA		
	Numero titoli	Superficie pro-quota (Kmq)
Unico titolare	6	2.946,57
	ABBADIA CERRETO MASSAFRA MANDURIA FIUME TARO NOVARA TRIGOLO	
Rappresentante unico	2	336,12
	VIGEVANO ZURLENGO	
Contitolare	7	714,20
	MONTE LA ROSSA SERRA S. BERNARDO FOSSO VALDIENNA TEMPA MOLIANO TEANA CARISIO ALIANO	
Total	15	3.996,89

PERMESSI DI RICERCA NEL SOTTOFONDO MARINO		
	Numero titoli	Superficie pro-quota (Kmq)
Unico titolare	6	1.485,16
	A.R 87.AG A.R 91.EA B.R266.AG A.R 93.EA A.R 92.EA A.R 80.AG	
Rappresentante unico	4	675,64
	G.R 13.AG G.R 14.AG A.R 81.FR A.R 78.RC	
Total	10	2.160,80

CONCESSIONI DI COLTIVAZIONE IN TERRAFERMA		
	Numero titoli	Superficie pro-quota (Kmq)
Unico titolare	26	1.981,72
	MACCHIA DI PIERNO PECORARO MONTE VRECCIARO S. MARIA IMBARO CALCIANO FIUME TRESTE TORRENTE VULGANO SERRA PIZZUTA SEDIA D'ORLANDO RAPAGNANO MANARA ALFONSINE CUGNO LE MACINE CAVIAGA CIGNONE CORTEMAGGIORE SORESINA VILLAFORTUNA-TRECATI DOSSO DEGLI ANGELI GAGGIANO BAGNOLO MELLA SAN GERVASIO CANONICA PESSANO TRESIGALLO RIVALTA	
Rappresentante unico	4	760,62
	TERTIVERI CANDELA VAL D'AGRI TEMPA ROSSA	
Contitolare	4	132,14
	CASTEL DI LAMA MASSERIA SPAVENTO COLLE DI LAURO MASSERIA MONACO	
Total	34	2.874,48

JOINT-VENTURES

BG GAS INTERNATIONAL BV FILIALE ITALIANA	
	VIGEVANO

COSTRUZIONI CONDOTTE	
	CARISIO

EDISON	
	A.C 8.ME A.C 13.AS A.C 14.AS A.C 15.AX A.C 16.AG A.C 17.AG A.C 21.AG A.R 78.RC B.C 8.LF B.C 11.AS B.C 13.AS B.C 14.AS B.C 20.AS C.C 6.EO CANDELA CASTEL DI LAMA COLLE DI LAURO G.R 13.AG G.R 14.AG MASSERIA MONACO MASSERIA SPAVENTO MONTE LA ROSSA TEMPA ROSSA VIGEVANO ZURLENGO

ERGA	
	FERRARA

ESSO ITALIANA	
	FOSSO VALDIENNA TEMPA MOLIANO

GAS PLUS ITALIANA	
	COLLE DI LAURO TERTIVERI

LIGESTRA	
	A.C 11.AG

MEDOILGAS ITALIA	
	A.C 19.PI A.C 35.AG A.R 81.FR CASTEL DI LAMA SERRA S. BERNARDO

PETROCELTIC ELSA	
	CARISIO

SHELL ITALIA E&P	
	FOSSO VALDIENNA MONTE LA ROSSA TEMPA MOLIANO VAL D'AGRI

SVILUPPO RISORSE NATURALI	
	CASTEL DI LAMA

TOTAL E&P ITALIA	
	ALIANO FOSSO VALDIENNA SERRA S. BERNARDO TEANA TEMPA MOLIANO

ELENCO DELLE DITTE - Aggiornamento 31/ottobre/2010

CONCESSIONI DI COLTIVAZIONE NEL SOTTOFONDO MARINO		
	Numero titoli	Superficie pro-quota (Kmq)
Unico titolare	33	3.463,60
	A.C 4.AS A.C 18.AG B.C 18.RI B.C 17.TO A.C 12.AG A.C 9.AG A.C 6.AS F.C 2.AG A.C 5.AV A.C 10.AG A.C 3.AS A.C 2.AS A.C 1.AG FASCIA CERVIA MARE CERVIA MARE A.C 7.AS A.C 31.EA D.C 3.AG A.C 20.AG A.C 34.AG A.C 33.AG A.C 32.AG A.C 30.EA A.C 29.EA A.C 23.EA PORTO CORSINI MARE B.C 22.AG A.C 22.EA A.C 28.EA A.C 24.EA A.C 25.EA A.C 26.EA A.C 27.EA	
Rappresentante unico	14	1.636,55
	B.C 14.AS A.C 35.AG B.C 11.AS A.C 11.AG A.C 13.AS B.C 13.AS A.C 8.ME A.C 14.AS A.C 15.AX A.C 16.AG A.C 17.AG B.C 20.AS A.C 19.PI A.C 21.AG	
Contitolare	2	215,42
	C.C 6.EO B.C 8.LF	
Total	49	5.315,57
CONCESSIONI DI COLTIVAZIONE DI RISORSE GEOTERMICHE IN TERRAFERMA		
	Numero titoli	Superficie pro-quota (Kmq)
Rappresentante unico	1	15,86
	FERRARA	
Total	1	15,86

Complessivamente ENI è presente in 109 titoli per una superficie pro-quota totale di 14.363,6 Kmq

ELENCO DELLE DITTE - Aggiornamento 31/ottobre/2010

ENI MEDITERRANEA IDROCARBURI

S.p.A., (c.f. n. 12300000150) con sede legale in Gela (CL), Strada Statale 117 bis - Contrada Ponte Olivo

TITOLI IN CUI LA DITTA E' PRESENTE

PERMESSI DI RICERCA NEL SOTTOFONDO MARINO		
	Numero titoli	Superficie pro-quota (Kmq)
Unico titolare	3	1.694,10
	PASSO DI PIAZZA TRESAURO FRIDDANI	
Total	3	1.694,10

CONCESSIONI DI COLTIVAZIONE NEL SOTTOFONDO MARINO		
	Numero titoli	Superficie pro-quota (Kmq)
Unico titolare	12	553,39
	ROCCA CAVALLO BRONTE - S.NICOLA FIUMETTO GAGLIANO GELA GIAURONE RAGUSA NOTO CASE SCHILLACI SAMPERI S. ANNA LIPPONE - MAZARA DEL VALLO	
Total	12	553,39

CONCESSIONI DI COLTIVAZIONE NEL SOTTOFONDO MARINO		
	Numero titoli	Superficie pro-quota (Kmq)
Unico titolare	2	474,71
	C.C 1.AG C.C 3.AG	
Total	2	474,71

Complessivamente ENI MEDITERRANEA IDROCARBURI è presente in 17 titoli per una superficie pro-quota totale di 2.722,2 Kmq

ERGA

S.p.A. (c.f. n. 01494190505) con sede legale in Pisa, Via Andrea Pisano, 120 (C.A.P. 56122) e sede amministrativa in Firenze, Via Pier Capponi, 61 (C.A.P. 50132)

TITOLI IN CUI LA DITTA E' PRESENTE

CONCESSIONI DI COLTIVAZIONE DI RISORSE GEOTERMICHE IN TERRAFERMA		
	Numero titoli	Superficie pro-quota (Kmq)
Unico titolare	4	231,02
	CESANO MARTA TORRE ALFINA VALENTANO	
Contitolare	1	15,86
	FERRARA	
Total	5	246,88

Complessivamente ERGA è presente in 5 titoli per una superficie pro-quota totale di 246,88 Kmq

ERSAL

Ente di Sviluppo Agricolo del Lazio, (c.f. n. 80199190580) con sede in Roma, Via Rodolfo Lanciani, 38 (C.A.P. 00162)

TITOLI IN CUI LA DITTA E' PRESENTE

CONCESSIONI DI COLTIVAZIONE DI RISORSE GEOTERMICHE IN TERRAFERMA		
	Numero titoli	Superficie pro-quota (Kmq)
Rappresentante unico	1	1,53
	BORGO PANTANO	
Total	1	1,53

Complessivamente ERSAL è presente in 1 titolo per una superficie pro-quota totale di 1,53 Kmq

JOINT-VENTURES

ENI	FERRARA
-----	---------

JOINT-VENTURES

ALBANI VINCENZO E RUGGERI ITALIANA	BORGO PANTANO
------------------------------------	---------------

ELENCO DELLE DITTE - Aggiornamento 31/ottobre/2010

ESSO ITALIANA

S.r.l. (c.f. n. 00473410587) con sede in Roma, Via Castello della Magliana, 25 (C.A.P. 00148)

TITOLI IN CUI LA DITTA E' PRESENTE

PERMESSI DI RICERCA IN TERRAFERMA		
	Numero titoli	Superficie pro-quota (Kmq)
Rappresentante unico	2	47,30
	TEMPA MOLIANO FOSSO VALDIENNA	
Total	2	47,30
CONCESSIONI DI COLTIVAZIONE IN TERRAFERMA		
	Numero titoli	Superficie pro-quota (Kmq)
Contitolare	1	72,65
	GORGOGNONE	
Total	1	72,65

Compressivamente ESSO ITALIANA è presente in 3 titoli per una superficie pro-quota totale di 119,94 Kmq

JOINT-VENTURES

ENI	
	FOSSO VALDIENNA TEMPA MOLIANO
SHELL ITALIA E&P	
	FOSSO VALDIENNA GORGOGNONE TEMPA MOLIANO
TOTAL E&P ITALIA	
	FOSSO VALDIENNA GORGOGNONE TEMPA MOLIANO

EUROBUILDING

S.p.A., (c.f. n. 0151770442), con sede in Servigliano (AP), Via dell'Artigianato, 6 (C.a.p. 63029).

TITOLI IN CUI LA DITTA E' PRESENTE

PERMESSI DI RICERCA DI RISORSE GEOTERMICHE NEL SOTTOFONDO MARIN		
	Numero titoli	Superficie pro-quota (Kmq)
Unico titolare	1	678,30
	TIRRENO MERIDIONALE 1	
Total	1	678,30

Compressivamente EUROBUILDING è presente in 1 titolo per una superficie pro-quota totale di 678,3 Kmq

FOREST - CMI

S.p.A. (c.f. n. 05023201006) con sede in Roma, Via Sardegna, 29 (C.A.P. 00187)

TITOLI IN CUI LA DITTA E' PRESENTE

PERMESSI DI RICERCA IN TERRAFERMA		
	Numero titoli	Superficie pro-quota (Kmq)
Rappresentante unico	1	32,15
	MONTE PALLANO	
Total	1	32,15

Compressivamente FOREST - CMI è presente in 1 titolo per una superficie pro-quota totale di 32,15 Kmq

JOINT-VENTURES

INTERGIE	
	MONTE PALLANO

FOREST OIL MEDITERRANEAN

S.r.l. (c.f. n. 08364381007), con sede legale in Roma, Via Sardegna, 29 (C.a.p. 00187).

TITOLI IN CUI LA DITTA E' PRESENTE

PERMESSI DI RICERCA IN TERRAFERMA		
	Numero titoli	Superficie pro-quota (Kmq)
Rappresentante unico	2	913,94
	MASSA LOMBARDA FINALE EMILIA	
Total	2	913,94

Compressivamente FOREST OIL MEDITERRANEAN è presente in 2 titoli per una superficie pro-quota totale di 913,94 Kmq

JOINT-VENTURES

AVOBONE ITALY	
	FINALE EMILIA MASSA LOMBARDA

GAS DELLA CONCORDIA

S.p.A. (c.f. n. 11650030155) con sede legale in Roma, Via P. Togliatti, 1473 (C.a.p. 00155) e sede amministrativa a Concordia sulla Secchia (MO), Via Grandi, 39 (C.a.p. 41033).

TITOLI IN CUI LA DITTA E' PRESENTE

CONCESSIONI DI COLTIVAZIONE IN TERRAFERMA		
	Numero titoli	Superficie pro-quota (Kmq)
Contitolare	1	27,23
	COLABELLA	
Total	1	27,23

Compressivamente GAS DELLA CONCORDIA è presente in 1 titolo per una superficie pro-quota totale di 27,23 Kmq

JOINT-VENTURES

EDISON	
	COLABELLA

ELENCO DELLE DITTE - Aggiornamento 31/ottobre/2010

GAS NATURAL VENDITA ITALIA

S.p.A. (c.f. n. 07166601000) con sede in San Donato Milanese (MI), Via XXV Aprile, 6.

TITOLI IN CUI LA DITTA E' PRESENTE

CONCESSIONI DI COLTIVAZIONE IN TERRAFERMA		
	Numero titoli	Superficie pro-quota (Kmq)
Unico titolare	1	41,61
	MASSERIA VIORANO	
Total	1	41,61

Complessivamente GAS NATURAL VENDITA ITALIA è presente in 1 titolo per una superficie pro-quota totale di 41,61 Kmq

GAS PLUS ITALIANA

(c.f. n. 04086420967) con sede in Milano, Via Enrico Forlanini, 17 (C.A.P. 20134) ed uffici in Fornovo di Tarò (PR), Via Nazionale, 2 (C.A.P. 43045)

TITOLI IN CUI LA DITTA E' PRESENTE

PERMESSI DI RICERCA IN TERRAFERMA		
	Numero titoli	Superficie pro-quota (Kmq)
Unico titolare	2	218,32
	PIZZO SCIABOLONE MONTE GALLO	
Rappresentante unico	1	30,88
	BARDONE	
Contitolare	1	49,49
	MUTIGNANO	
Total	4	298,69

CONCESSIONI DI COLTIVAZIONE IN TERRAFERMA		
	Numero titoli	Superficie pro-quota (Kmq)
Unico titolare	17	1.162,49
	S. MARIA NUOVA NOVA SIRI SCALO FILETTO MONTE MORRONE MELANICO MACERATA ORSINO SETTEFINESTRE CASA BALLEANI IL SALICE POLICORO CASA MAGGI CASTEGGIO PONTETIDONE RECOVATO RECOLETA PIGAZZANO	
Rappresentante unico	8	317,63
	S. MAURO MASSERIA ACQUASALSA MAFALDA PORTO CIVITANOVA MONTEARDONE LUCERA MONTEGRANARO FORNOVO DI TARO	
Contitolare	10	374,86
	TORRENTE CIGNO GARAGUSO COLLE DI LAURO TERTIVERI S. BENEDETTO DEL TRONTO MASSERIA GROTTAVECCHIA MASSERIA PETRILLI MONTE VERDESE MASSIGNANO MONTIGNANO	
Total	35	1.854,99

CONCESSIONI DI COLTIVAZIONE NEL SOTTOFONDO MARINO		
	Numero titoli	Superficie pro-quota (Kmq)
Contitolare	3	16,61
	B.C 1.LF B.C 7.LF B.C 2.LF	
Total	3	16,61

Complessivamente GAS PLUS ITALIANA è presente in 42 titoli per una superficie pro-quota totale di 2.170,29 Kmq

JOINT-VENTURES

ADRIATICA IDROCARBURI	
	MONTEGRANARO MUTIGNANO S. BENEDETTO DEL TRONTO

EDISON	
	B.C 1.LF B.C 2.LF B.C 7.LF COLLE DI LAURO GARAGUSO LUCERA MAFALDA MASSERIA ACQUASALSA MASSERIA GROTTAVECCHIA MASSIGNANO MONTEGRANARO MONTIGNANO PORTO CIVITANOVA S. BENEDETTO DEL TRONTO

ENI	
	COLLE DI LAURO TERTIVERI

MEDOILGAS ITALIA	
	FORNOVO DI TARO LUCERA MASSERIA ACQUASALSA MASSERIA GROTTAVECCHIA MASSERIA PETRILLI MONTE VERDESE MONTEARDONE S. MAURO TORRENTE CIGNO

PETROREP ITALIANA	
	BARDONE FORNOVO DI TARO MONTE VERDESE MONTEARDONE S. MAURO

SVILUPPO RISORSE NATURALI	
	MASSERIA GROTTAVECCHIA MONTEARDONE

ELENCO DELLE DITTE - Aggiornamento 31/ottobre/2010

GEOGAS

S.r.l. (c.f. n. 00181440348) con sede in Parma, Via Paganini, 19 (C.A.P. 43100).

TITOLI IN CUI LA DITTA E' PRESENTE

PERMESSI DI RICERCA IN TERRAFERMA		
	Numero titoli	Superficie pro-quota (Kmq)
Unico titolare	1	119,50
	JOLANDA DI SAVOIA	
Total	1	119,50

Compressivamente GEOGAS è presente in 1 titolo per una superficie pro-quota totale di 119,5 Kmq

GEOTERMICA

TITOLI IN CUI LA DITTA E' PRESENTE

PERMESSI DI RICERCA DI RISORSE GEOTERMICHE IN TERRAFERMA		
	Numero titoli	Superficie pro-quota (Kmq)
Unico titolare	1	6,50
	PANTELLERIA	
Total	1	6,50

Compressivamente GEOTERMICA è presente in 1 titolo per una superficie pro-quota totale di 6,5 Kmq

IDROELETTRICA ALTOMODENESE SIAM

(c.f. n. 00266280361) con sede in Lama Mocogno (MO), località Barigazzo, Via Nazionale, 65 (C.A.P. 41023)

TITOLI IN CUI LA DITTA E' PRESENTE

CONCESSIONI DI COLTIVAZIONE IN TERRAFERMA		
	Numero titoli	Superficie pro-quota (Kmq)
Unico titolare	3	39,41
	MONTE CANTIERE VETTA BARIGAZZO	
Total	3	39,41

Compressivamente IDROELETTRICA ALTOMODENESE SIAM è presente in 3 titoli per una superficie pro-quota totale di 39,41 Kmq

INDIPENDENT ENERGY SOLUTIONS

S.r.l. (c.f. n. 01425410493), con sede legale in Roma, Via della Mercedes, 11 (C.A.P. 00187) ed uffici tecnici in Roma, Viale Liegi, 10 (C.A.P. 00198).

TITOLI IN CUI LA DITTA E' PRESENTE

PERMESSI DI RICERCA IN TERRAFERMA		
	Numero titoli	Superficie pro-quota (Kmq)
Unico titolare	1	246,87
	FIUME BRUNA	
Total	1	246,87

Compressivamente INDIPENDENT ENERGY SOLUTIONS è presente in 1 titolo per una superficie pro-quota totale di 246,87 Kmq

INTERGIE

S.r.l. (c.f. n. 08708351005), con sede in Roma, Viale Trastevere, 249 (C.A.P. 00153)

TITOLI IN CUI LA DITTA E' PRESENTE

PERMESSI DI RICERCA IN TERRAFERMA		
	Numero titoli	Superficie pro-quota (Kmq)
Contitolare	1	3,57
	MONTE PALLANO	
Total	1	3,57

Compressivamente INTERGIE è presente in 1 titolo per una superficie pro-quota totale di 3,57 Kmq

JOINT-VENTURES

FOREST - CMI	MONTE PALLANO
--------------	---------------

ELENCO DELLE DITTE - Aggiornamento 31/ottobre/2010

IONICA GAS

S.p.A. (c.f. n. 02288110691), con sede in Ortona (CH), Contrada Tamarete (C.a.p. 66026).

TITOLI IN CUI LA DITTA E' PRESENTE

CONCESSIONI DI COLTIVAZIONE IN TERRAFERMA		
	Numero titoli	Superficie pro-quota (Kmq)
Unico titolare	1	64,68
CAPO COLONNE		
Total	1	64,68

CONCESSIONI DI COLTIVAZIONE NEL SOTTOFONDO MARINO		
	Numero titoli	Superficie pro-quota (Kmq)
Unico titolare	4	167,93
F.C 1.AG D.C 4.AG D.C 2.AG D.C 1.AG		
Total	4	167,93

Compressivamente IONICA GAS è presente in 5 titoli per una superficie pro-quota totale di 232,61 Kmq

IRMINIO

TITOLI IN CUI LA DITTA E' PRESENTE

CONCESSIONI DI COLTIVAZIONE NEL SOTTOFONDO MARINO		
	Numero titoli	Superficie pro-quota (Kmq)
Unico titolare	1	39,76
IRMINIO		
Total	1	39,76

Compressivamente IRMINIO è presente in 1 titolo per una superficie pro-quota totale di 39,76 Kmq

ITALMIN EXPLORATION

S.r.l. (c.f. n. 05287541006) con sede in Roma, Viale Trastevere, 249 (C.A.P. 00153)

TITOLI IN CUI LA DITTA E' PRESENTE

PERMESSI DI RICERCA IN TERRAFERMA		
	Numero titoli	Superficie pro-quota (Kmq)
Unico titolare	2	546,08
NUSCO CORANA		
Contitolare	1	80,69
FIUME ARRONE		
Total	3	626,77

CONCESSIONI DI COLTIVAZIONE IN TERRAFERMA		
	Numero titoli	Superficie pro-quota (Kmq)
Contitolare	1	0,24
FONTE S. DAMIANO		
Total	1	0,24

Compressivamente ITALMIN EXPLORATION è presente in 4 titoli per una superficie pro-quota totale di 627,01 Kmq

JOINT-VENTURES

APENNINE ENERGY	
	FONTE S. DAMIANO
ASCENT RESOURCES ITALIA	
	FIUME ARRONE

LAZZI GAS

S.r.l. (c.f. n. 00439240482) con sede in Firenze, Via Mercadante, 2/b (C.A.P. 50144)

TITOLI IN CUI LA DITTA E' PRESENTE

CONCESSIONI DI COLTIVAZIONE IN TERRAFERMA		
	Numero titoli	Superficie pro-quota (Kmq)
Unico titolare	5	40,44
BOMBIANA MOLINAZZO GAGGIOLA CA' BELLAVISTA SALGASTRI		
Total	5	40,44

Compressivamente LAZZI GAS è presente in 5 titoli per una superficie pro-quota totale di 40,44 Kmq

ELENCO DELLE DITTE - Aggiornamento 31/ottobre/2010

LIGESTRA

S.r.l., c.f. n. 0888184100, con sede legale in Roma, Via Versilia, 2 (C.a.p. 00187).

TITOLI IN CUI LA DITTA E' PRESENTE

CONCESSIONI DI COLTIVAZIONE NEL SOTTOFONDO MARINO		
	Numero titoli	Superficie pro-quota (Kmq)
Contitolare	1	15,47
	A.C 11.AG	
Total	1	15,47

Compressivamente LIGESTRA è presente in 1 titolo per una superficie pro-quota totale di 15,47 Kmq

JOINT-VENTURES

ENI	
	A.C 11.AG

LUMAX OIL

S.p.A. (c.f. n. 00141800607) con sede in San Giovanni di Ripi (FR), Via Varroccia, 43 (C.A.P. 03027)

TITOLI IN CUI LA DITTA E' PRESENTE

PERMESSI DI RICERCA IN TERRAFERMA		
	Numero titoli	Superficie pro-quota (Kmq)
Unico titolare	3	2.724,58
	SORA LAGO DEL SALTO FIUME ANIENE	
Total	3	2.724,58

Compressivamente LUMAX OIL è presente in 3 titoli per una superficie pro-quota totale di 2.724,58 Kmq

MEDOILGAS CIVITA

Ltd., c.f. n. 08344911006, con uffici e sede secondaria in Roma, Via Cornelia, 498 (C.a.p. 00166).

TITOLI IN CUI LA DITTA E' PRESENTE

PERMESSI DI RICERCA IN TERRAFERMA		
	Numero titoli	Superficie pro-quota (Kmq)
Unico titolare	1	276,57
	CIVITA	
Rappresentante unico	1	94,32
	MONTALBANO	
Total	2	370,89

Compressivamente MEDOILGAS CIVITA è presente in 2 titoli per una superficie pro-quota totale di 370,89 Kmq

JOINT-VENTURES

VEGA OIL	
	MONTALBANO

ELENCO DELLE DITTE - Aggiornamento 31/ottobre/2010

MEDOILGAS ITALIA

S.p.A., c.f. n. 08344911006, con sede in Roma, Via Cornelia, 498 (C.a.p. 00166)

TITOLI IN CUI LA DITTA E' PRESENTE

PERMESSI DI RICERCA IN TERRAFERMA		
	Numero titoli	Superficie pro-quota (Kmq)
Unico titolare	1	188,70
	SULMONA	
Rappresentante unico	1	61,47
	SERRA S. BERNARDO	
Contitolare	2	297,92
	TORRENTE LA VELLA SETTECERRI	
Total	4	548,09

PERMESSI DI RICERCA NEL SOTTOFONDO MARINO		
	Numero titoli	Superficie pro-quota (Kmq)
Unico titolare	1	271,25
	B.R269.GC	
Contitolare	1	15,26
	A.R 81.FR	
Total	2	286,51

CONCESSIONI DI COLTIVAZIONE IN TERRAFERMA		
	Numero titoli	Superficie pro-quota (Kmq)
Unico titolare	4	302,91
	SCANZANO MISANO ADRIATICO S. TEODORO SAN BASILE	
Rappresentante unico	7	328,79
	S. ANDREA CASTEL DI LAMA MASSERIA GROTTAVECCHIA TORRENTE CIGNO MASSERIA PETRILLI MONTE VERDESE TORRENTE CELONE	
Contitolare	5	39,07
	LUCERA FORNOVO DI TARO MONTEARDONE S. MAURO MASSERIA ACQUASALSA	
Total	16	670,77

CONCESSIONI DI COLTIVAZIONE NEL SOTTOFONDO MARINO		
	Numero titoli	Superficie pro-quota (Kmq)
Contitolare	2	48,23
	A.C 19.PI A.C 35.AG	
Total	2	48,23

Compressivamente MEDOILGAS ITALIA è presente in 24 titoli per una superficie pro-quota totale di 1.553,61 Kmq

METANO PUGLIA

di Mauro Cardinali, (c.f. CRDMRA33S01D542S) con sede in Fermo (AP), Piazza Dante, 11 (C.A.P. 63023)

TITOLI IN CUI LA DITTA E' PRESENTE

CONCESSIONI DI COLTIVAZIONE IN TERRAFERMA		
	Numero titoli	Superficie pro-quota (Kmq)
Unico titolare	1	37,49
	VALLE DEL ROVELLO	
Total	1	37,49

Compressivamente METANO PUGLIA è presente in 1 titolo per una superficie pro-quota totale di 37,49 Kmq

JOINT-VENTURES

ADRIATICA IDROCARBURI	
	SETTECERRI

EDISON	
	CASTEL DI LAMA LUCERA MASSERIA ACQUASALSA MASSERIA GROTTAVECCHIA S. ANDREA TORRENTE CELONE TORRENTE LA VELLA

ENI	
	A.C 19.PI A.C 35.AG A.R 81.FR CASTEL DI LAMA SERRA S. BERNARDO

GAS PLUS ITALIANA	
	FORNOVO DI TARO LUCERA MASSERIA ACQUASALSA MASSERIA GROTTAVECCHIA MASSERIA PETRILLI MONTE VERDESE MONTEARDONE S. MAURO TORRENTE CIGNO

PETROREP ITALIANA	
	FORNOVO DI TARO MONTE VERDESE MONTEARDONE S. ANDREA S. MAURO

SVILUPPO RISORSE NATURALI	
	CASTEL DI LAMA MASSERIA GROTTAVECCHIA MONTEARDONE

TOTAL E&P ITALIA	
	SERRA S. BERNARDO

ELENCO DELLE DITTE - Aggiornamento 31/ottobre/2010

NORTHERN PETROLEUM LIMITED

Ltd. (c.f. n. 97203520586) con sede secondaria in Roma, Viale Trastevere, 249 (C.a.p. 00153)

TITOLI IN CUI LA DITTA E' PRESENTE

PERMESSI DI RICERCA IN TERRAFERMA		
	Numero titoli	Superficie pro-quota (Kmq)
Unico titolare	3	221,77
	PUNTA MARINA LA SACCA LONGASTRINO	
Rappresentante unico	1	367,14
	SAVIO	
Total	4	588,91

PERMESSI DI RICERCA NEL SOTTOFONDO MARINO		
	Numero titoli	Superficie pro-quota (Kmq)
Unico titolare	4	2.726,63
	F.R 40.NP F.R 39.NP C.R147.NP C.R146.NP	
Rappresentante unico	6	1.633,82
	G.R 22.NP G.R 21.NP G.R 20.NP G.R 19.NP G.R 18.NP G.R 17.NP	
Total	10	4.360,45

Complessivamente NORTHERN PETROLEUM LIMITED è presente in 14 titoli per una superficie pro-quota totale di 4.949,36 Kmq

JOINT-VENTURES

AVOBONE ITALY	
	SAVIO
SHELL ITALIA E&P	
	G.R 17.NP G.R 18.NP G.R 19.NP G.R 20.NP G.R 21.NP G.R 22.NP

NORTHSUN ITALIA

S.p.A. (c.f. n. 05296511008) con sede legale ed amministrativa in Roma, Via Boncompagni, 47 (C.A.P. 00187).

TITOLI IN CUI LA DITTA E' PRESENTE

PERMESSI DI RICERCA IN TERRAFERMA		
	Numero titoli	Superficie pro-quota (Kmq)
Unico titolare	4	786,73
	OPERA TERRA DEL SOLE LA PROSPERA CASCINA S. PIETRO	
Rappresentante unico	1	33,53
	CROCETTA	
Contitolare	1	19,08
	SAN VINCENZO	
Total	6	839,33

CONCESSIONI DI COLTIVAZIONE IN TERRAFERMA		
	Numero titoli	Superficie pro-quota (Kmq)
Unico titolare	1	14,49
	CASCINA CASTELLO	
Rappresentante unico	1	4,79
	SILLARO	
Total	2	19,28

Complessivamente NORTHSUN ITALIA è presente in 8 titoli per una superficie pro-quota totale di 858,62 Kmq

JOINT-VENTURES

PO VALLEY OPERATIONS PTY	
	CROCETTA SAN VINCENZO SILLARO

ELENCO DELLE DITTE - Aggiornamento 31/ottobre/2010

PADANA ENERGIA

S.p.A., (c.f. n. 02342760390) con sede legale in Marina di Ravenna (RA), Via del Marchesato 13 (C.a.p. 48123).

TITOLI IN CUI LA DITTA E' PRESENTE

PERMESSI DI RICERCA IN TERRAFERMA		
	Numero titoli	Superficie pro-quota (Kmq)
Rappresentante unico	1	461,74
	TORRENTE NURE	
Total	1	461,74

CONCESSIONI DI COLTIVAZIONE IN TERRAFERMA		
	Numero titoli	Superficie pro-quota (Kmq)
Unico titolare	10	739,88
	SANTERNO SAN POTITO RAVENNA TERRA PORTO CORSINI TERRA MIRANDOLA SPILAMBERTO SETTALA OVANENGO VESCOVATO POMPOSA	
Rappresentante unico	1	38,95
	QUARTO	
Total	11	778,83

Complessivamente PADANA ENERGIA è presente in 12 titoli per una superficie pro-quota totale di 1.240,56 Km²

JOINT-VENTURES

EDISON	
	QUARTO
PETROREP ITALIANA	
	TORRENTE NURE

PANTHER EUREKA

TITOLI IN CUI LA DITTA E' PRESENTE

PERMESSI DI RICERCA NEL SOTTOFONDO MARINO		
	Numero titoli	Superficie pro-quota (Kmq)
Unico titolare	1	740,00
	FIUME TELLARO	
Total	1	740,00

Complessivamente PANTHER EUREKA è presente in 1 titolo per una superficie pro-quota totale di 740, Km²

PENTEX ITALIA

Ltd. (c.f. n. 97063580587) con sede in Birksheads House (Inghilterra), Birksheads Road, Reogate, Surrey e sede secondaria in San Giovanni di Ripi (FR), Via Varroccia, 43 (C.A.P. 03027)

TITOLI IN CUI LA DITTA E' PRESENTE

PERMESSI DI RICERCA IN TERRAFERMA		
	Numero titoli	Superficie pro-quota (Kmq)
Rappresentante unico	1	90,88
	FROSINONE	
Total	1	90,88

CONCESSIONI DI COLTIVAZIONE IN TERRAFERMA		
	Numero titoli	Superficie pro-quota (Kmq)
Unico titolare	1	41,14
	STRANGOLAGALLI	
Total	1	41,14

Complessivamente PENTEX ITALIA è presente in 2 titoli per una superficie pro-quota totale di 132,02 Km²

JOINT-VENTURES

ASCENT RESOURCES ITALIA	
	FROSINONE

PETREN

S.r.l. (c.f. n. 11964380155) con sede legale ed uffici in Milano, Via Monte Rosa, 60 (C.A.P. 20100) c/o Reporting S.r.l.

TITOLI IN CUI LA DITTA E' PRESENTE

PERMESSI DI RICERCA IN TERRAFERMA		
	Numero titoli	Superficie pro-quota (Kmq)
Contitolare	2	25,61
	MONTELURO SAMBUCHETO	
Total	2	25,61

Complessivamente PETREN è presente in 2 titoli per una superficie pro-quota totale di 25,61 Km²

JOINT-VENTURES

APENNINE ENERGY	
	MONTELURO SAMBUCHETO

ELENCO DELLE DITTE - Aggiornamento 31/ottobre/2010

PETROCELTIC ELSA

S.r.l. (c.f. n.08662141004) con sede in Roma, Via Paola, 24, int. 7 (C.a.p. 00186).

TITOLI IN CUI LA DITTA E' PRESENTE

PERMESSI DI RICERCA IN TERRAFERMA		
	Numero titoli	Superficie pro-quota (Kmq)
Unico titolare	2	560,90
	CASE SPARSE VERCELLI	
Rappresentante unico	1	345,80
	CARISIO	
Contitolare	1	215,38
	CIVITAQUANA	
Total	4	1.122,08

PERMESSI DI RICERCA NEL SOTTOFONDO MARINO		
	Numero titoli	Superficie pro-quota (Kmq)
Rappresentante unico	1	50,67
	B.R268.RG	
Total	1	50,67

Compressivamente PETROCELTIC ELSA è presente in 5 titoli per una superficie pro-quota totale di 1.172,75 Kmq

PETROREP ITALIANA

S.p.A. (c.f. n. 00430680108) con sede in Genova, Viale Sauli, 4/8b (C.A.P. 16121) ed uffici in Milano, Via Giacomo Leopardi, 26 (C.A.P. 20123)

TITOLI IN CUI LA DITTA E' PRESENTE

PERMESSI DI RICERCA IN TERRAFERMA		
	Numero titoli	Superficie pro-quota (Kmq)
Contitolare	2	86,55
	BARDONE TORRENTE NURE	
Total	2	86,55

CONCESSIONI DI COLTIVAZIONE IN TERRAFERMA		
	Numero titoli	Superficie pro-quota (Kmq)
Contitolare	6	31,85
	FORNOVO DI TARO MONTEARDONE MONTE VERDESE S. ANDREA S. MAURO TORRENTE MENCOCCHIA	
Total	6	31,85

Compressivamente PETROREP ITALIANA è presente in 8 titoli per una superficie pro-quota totale di 118,4 Kmq

PO VALLEY OPERATIONS PTY

Ltd. (c.f. n. 05584311004) con sede legale in Roma, Via della Luce, 58 (C.A.P. 00153) e sede amministrativa in Roma, Via del Gesù, 89 (C.A.P. 00186)

TITOLI IN CUI LA DITTA E' PRESENTE

PERMESSI DI RICERCA IN TERRAFERMA		
	Numero titoli	Superficie pro-quota (Kmq)
Unico titolare	1	506,20
	PODERE GALLINA	
Rappresentante unico	1	39,62
	SAN VINCENZO	
Contitolare	1	18,05
	CROCETTA	
Total	3	563,88

CONCESSIONI DI COLTIVAZIONE IN TERRAFERMA		
	Numero titoli	Superficie pro-quota (Kmq)
Contitolare	1	2,58
	SILLARO	
Total	1	2,58

Compressivamente PO VALLEY OPERATIONS PTY è presente in 4 titoli per una superficie pro-quota totale di 566,46 Kmq

JOINT-VENTURES

COSTRUZIONI CONDOTTE	
	CARISIO
ENI	
	CARISIO
VEGA OIL	
	B.R268.RG CIVITAQUANA

JOINT-VENTURES

EDISON	
	S. ANDREA TORRENTE MENCOCCHIA
GAS PLUS ITALIANA	
	BARDONE FORNOVO DI TARO MONTE VERDESE MONTEARDONE S. MAURO
MEDOILGAS ITALIA	
	FORNOVO DI TARO MONTE VERDESE MONTEARDONE S. ANDREA S. MAURO
PADANA ENERGIA	
	TORRENTE NURE
SVILUPPO RISORSE NATURALI	
	MONTEARDONE

JOINT-VENTURES

NORTHSUN ITALIA	
	CROCETTA SAN VINCENZO SILLARO

ELENCO DELLE DITTE - Aggiornamento 31/ottobre/2010

PUMA PETROLEUM

S.r.l., con sede legale a Milano, Via Vittor Pisani, 27 (C.a.p. 20124).

TITOLI IN CUI LA DITTA E' PRESENTE

PERMESSI DI RICERCA IN TERRAFERMA		
	Numero titoli	Superficie pro-quota (Kmq)
Unico titolare	1	317,86
	BORSANO	
Total	1	317,86

PERMESSI DI RICERCA NEL SOTTOFONDO MARINO		
	Numero titoli	Superficie pro-quota (Kmq)
Unico titolare	1	683,13
	E.R 54.PU	
Total	1	683,13

Complessivamente PUMA PETROLEUM è presente in 2 titoli per una superficie pro-quota totale di 1.000,99 Km²

SARP

TITOLI IN CUI LA DITTA E' PRESENTE

PERMESSI DI RICERCA IN TERRAFERMA		
	Numero titoli	Superficie pro-quota (Kmq)
Unico titolare	1	49,40
	MONTEMARCIANO	
Total	1	49,40

Complessivamente SARP è presente in 1 titolo per una superficie pro-quota totale di 49,4 Km²

SHELL ITALIA E&P

S.p.A. (c.f. n. 05160421003) con sede in Roma, Via dei Due Macelli, 66 (C.a.p. 00187).

TITOLI IN CUI LA DITTA E' PRESENTE

PERMESSI DI RICERCA IN TERRAFERMA		
	Numero titoli	Superficie pro-quota (Kmq)
Contitolare	3	29,40
	TEMPA MOLIANO FOSSO VALDIENNA MONTE LA ROSSA	
Total	3	29,40

PERMESSI DI RICERCA NEL SOTTOFONDO MARINO		
	Numero titoli	Superficie pro-quota (Kmq)
Contitolare	6	2.734,70
	G.R 22.NP G.R 21.NP G.R 20.NP G.R 19.NP G.R 18.NP G.R 17.NP	
Total	6	2.734,70

CONCESSIONI DI COLTIVAZIONE IN TERRAFERMA		
	Numero titoli	Superficie pro-quota (Kmq)
Contitolare	2	331,62
	VAL D'AGRI GORGOLIONE	
Total	2	331,62

Complessivamente SHELL ITALIA E&P è presente in 11 titoli per una superficie pro-quota totale di 3.095,73 Km²

JOINT-VENTURES

EDISON	
	MONTE LA ROSSA

ENI	
	FOSSO VALDIENNA MONTE LA ROSSA TEMPA MOLIANO VAL D'AGRI

ESSO ITALIANA	
	FOSSO VALDIENNA GORGOLIONE TEMPA MOLIANO

NORTHERN PETROLEUM LIMITED	
	G.R 17.NP G.R 18.NP G.R 19.NP G.R 20.NP G.R 21.NP G.R 22.NP

TOTAL E&P ITALIA	
	FOSSO VALDIENNA GORGOLIONE TEMPA MOLIANO

SIM

S.r.l. (c.f. n. 00171870462) con sede in Viareggio (Lucca), località Massarosa (LU), Via Montramito (C.A.P. 55054)

TITOLI IN CUI LA DITTA E' PRESENTE

CONCESSIONI DI COLTIVAZIONE IN TERRAFERMA		
	Numero titoli	Superficie pro-quota (Kmq)
Unico titolare	2	313,14
	PIETRAMALA TOMBOLO	
Total	2	313,14

Complessivamente SIM è presente in 2 titoli per una superficie pro-quota totale di 313,14 Km²

ELENCO DELLE DITTE - Aggiornamento 31/ottobre/2010

SOCOPLUS

S.r.l. (c.f. n. 02242850341) con sede legale ed uffici in Fidenza (PR), Via Emilia, 12 (C.a.p. 43036)

TITOLI IN CUI LA DITTA E' PRESENTE

CONCESSIONI DI COLTIVAZIONE IN TERRAFERMA		
	Numero titoli	Superficie pro-quota (Kmq)
Unico titolare	1	1,15
	POGGIO CASTIONE	
Total	1	1,15

Compressivamente SOCOPLUS è presente in 1 titolo per una superficie pro-quota totale di 1,15 Kmq

SOMIFA-SOCIETÀ MINERARIA FANANESE

S.r.l. (c.f. n. 03220910362), con sede in Fanano, Via Porrettana, 4580 (C.a.p. 41021).

TITOLI IN CUI LA DITTA E' PRESENTE

CONCESSIONI DI COLTIVAZIONE IN TERRAFERMA		
	Numero titoli	Superficie pro-quota (Kmq)
Unico titolare	1	0,67
	TRIGNANO	
Total	1	0,67

Compressivamente SOMIFA-SOCIETÀ MINERARIA FANANESE è presente in 1 titolo per una superficie pro-quota totale di ,67 Kmq

STOGIT

S.p.A., con sede legale - Piazza Santa Barbara, 7 - 20097 San Donato Milanese (MI)

TITOLI IN CUI LA DITTA E' PRESENTE

CONCESSIONI DI STOCCAGGIO IN TERRAFERMA		
	Numero titoli	Superficie pro-quota (Kmq)
Unico titolare	10	689,86
	BORDOLANO STOCCAGGIO	
	ALFONSINE STOCCAGGIO	
	SABBIONCELLO STOCCAGGIO	
	SERGNANO STOCCAGGIO	
	MINERBIO STOCCAGGIO	
	BRUGHERIO STOCCAGGIO	
	RIPALTA STOCCAGGIO	
	CORTEMAGGIORE STOCCAGGIO	
	SETTALA STOCCAGGIO	
	FIUME TRESTE STOCCAGGIO	
Total	10	689,86

Compressivamente STOGIT è presente in 10 titoli per una superficie pro-quota totale di 689,86 Kmq

SVILUPPO RISORSE NATURALI

S.r.l., (c.f. n. 07589111009) con sede legale in Roma, Via Reno, 5 (C.A.P. 00198).

TITOLI IN CUI LA DITTA E' PRESENTE

PERMESSI DI RICERCA IN TERRAFERMA		
	Numero titoli	Superficie pro-quota (Kmq)
Unico titolare	1	308,83
	SANTA MARGHERITA	
Contitolare	1	112,60
	CODOGNO	
Total	2	421,43

CONCESSIONI DI COLTIVAZIONE IN TERRAFERMA		
	Numero titoli	Superficie pro-quota (Kmq)
Contitolare	3	32,23
	MONTEARDONE	
	MASSERIA GROTTAVECCHIA	
	CASTEL DI LAMA	
Total	3	32,23

Compressivamente SVILUPPO RISORSE NATURALI è presente in 5 titoli per una superficie pro-quota totale di 453,66 Kmq

JOINT-VENTURES

COMPAGNIA GENERALE IDROCARBURI	
	CODOGNO
EDISON	
	CASTEL DI LAMA
	CODOGNO
	MASSERIA GROTTAVECCHIA
ENI	
	CASTEL DI LAMA
GAS PLUS ITALIANA	
	MASSERIA GROTTAVECCHIA
	MONTEARDONE
MEDOILGAS ITALIA	
	CASTEL DI LAMA
	MASSERIA GROTTAVECCHIA
	MONTEARDONE
PETROREP ITALIANA	
	MONTEARDONE

ELENCO DELLE DITTE - Aggiornamento 31/ottobre/2010

TERRACON

S.r.l. (c.f. 04348780489), con sede legale in Firenze, Viale Bovio, 20 (C.a.p. 50136) ed Uffici in Firenze, Via della Scala, 69 (C.a.p. 50123).

TITOLI IN CUI LA DITTA E' PRESENTE

PERMESSI DI RICERCA IN TERRAFERMA		
	Numero titoli	Superficie pro-quota (Kmq)
Unico titolare	2	663,36
	SASSUOLO BIBBIANO	
Total	2	663,36

Complessivamente TERRACON è presente in 2 titoli per una superficie pro-quota totale di 663,36 Kmq

TOTAL E&P ITALIA

S.p.A. (c.f. n. 10569621005), con sede in Roma, Via Cornelia, 498 (C.a.p. 00166).

TITOLI IN CUI LA DITTA E' PRESENTE

PERMESSI DI RICERCA IN TERRAFERMA		
	Numero titoli	Superficie pro-quota (Kmq)
Rappresentante unico	2	277,57
	ALIANO TEANA	
Contitolare	3	65,98
	TEMPA MOLIANO FOSSO VALDIENNA SERRA S. BERNARDO	
Total	5	343,55

CONCESSIONI DI COLTIVAZIONE IN TERRAFERMA		
	Numero titoli	Superficie pro-quota (Kmq)
Rappresentante unico	1	145,29
	GORGOLIONE	
Total	1	145,29

Complessivamente TOTAL E&P ITALIA è presente in 6 titoli per una superficie pro-quota totale di 488,84 Kmq

VEGA OIL

S.p.A. (c.f. n. 07721631005) con sede in Roma, Via Romeo Romei, 27 (C.A.P. 00100).

TITOLI IN CUI LA DITTA E' PRESENTE

PERMESSI DI RICERCA IN TERRAFERMA		
	Numero titoli	Superficie pro-quota (Kmq)
Unico titolare	1	154,55
	POSTA NUOVA	
Rappresentante unico	1	399,99
	CIVITAQUANA	
Contitolare	1	70,72
	MONTALBANO	
Total	3	625,26

PERMESSI DI RICERCA NEL SOTTOFONDO MARINO		
	Numero titoli	Superficie pro-quota (Kmq)
Unico titolare	1	336,98
	C.R148.VG	
Contitolare	1	76,01
	B.R268.RG	
Total	2	412,99

Complessivamente VEGA OIL è presente in 5 titoli per una superficie pro-quota totale di 1.038,25 Kmq

JOINT-VENTURES

ENI	
	ALIANO FOSSO VALDIENNA SERRA S. BERNARDO TEANA TEMPA MOLIANO

ESSO ITALIANA	
	FOSSO VALDIENNA GORGOLIONE TEMPA MOLIANO

MEDOILGAS ITALIA	
	SERRA S. BERNARDO

SHELL ITALIA E&P	
	FOSSO VALDIENNA GORGOLIONE TEMPA MOLIANO

JOINT-VENTURES

MEDOILGAS CIVITA	
	MONTALBANO

PETROCELTIC ELSA	
	B.R268.RG CIVITAQUANA

