



MINISTERO DELLO SVILUPPO ECONOMICO  
DIPARTIMENTO PER L'ENERGIA  
DIREZIONE GENERALE PER LE RISORSE MINERARIE ED ENERGETICHE  
UFFICIO NAZIONALE MINERARIO PER GLI IDROCARBURI E LA GEOTERMIA

---

Anno LIV - N. 1

31 Gennaio 2010

# BOLLETTINO UFFICIALE DEGLI IDROCARBURI E DELLA GEOTERMIA



MINISTERO DELLO SVILUPPO ECONOMICO  
DIPARTIMENTO PER L'ENERGIA  
DIREZIONE GENERALE PER LE RISORSE MINERARIE ED ENERGETICHE  
UFFICIO NAZIONALE MINERARIO PER GLI IDROCARBURI E LA GEOTERMIA

---

Anno LIV - N. 1

31 Gennaio 2010

# BOLLETTINO UFFICIALE DEGLI IDROCARBURI E DELLA GEOTERMIA

Direttore responsabile: ANTONIO MARTINI  
Redazione: MARIA BEATRICE DE AMICIS  
Grafica e impaginazione: OMBRETTA COPPI – NICOLA SANTOCCHI

---

## SOMMARIO

AVVERTENZE .....	5
INDIRIZZI .....	6

### ATTIVITÀ DI RICERCA E COLTIVAZIONE DI IDROCARBURI IN TERRA

#### PERMESSI

##### ISTANZE RELATIVE ALLA VIGENZA E/O ALLA RIPERIMETRAZIONE E/O ALLA RIDENOMINAZIONE

Istanza di sospensione del decorso temporale del permesso di ricerca «FIUME ANIENE » presentata dalla Società Lumax Oil .....	7
Istanza di sospensione del decorso temporale del permesso di ricerca «LAGO DEL SALTO » presentata dalla Società Lumax Oil .....	7
Istanza di sospensione del decorso temporale del permesso di ricerca «SORA» presentata dalla Società Lumax Oil .....	7
Istanza di proroga della sospensione del decorso temporale del permesso di ricerca «MONTE ARAZZECCA», di ripermetrazione dell'area e di contestuale ridenominazione dello stesso permesso in «PESCOENNATARO», presentata dalla Società ENI .....	7

##### ISTANZE DI PROROGA E/O DI RIDUZIONE

Istanza di proroga del permesso di ricerca «BORSANO» presentata dalla Società Puma Petroleum .....	8
Istanza di proroga del permesso di ricerca «CASCINA SAN PIETRO» presentata dalla Società Northsun Italia .....	8
Istanza di proroga e di riduzione dell'area del permesso di ricerca «CODOGNO» presentata dalla Società Edison (r.u.) .....	9

##### DECRETI DI CONFERIMENTO

Conferimento del permesso di ricerca «LA SACCA» alla Società Northern Petroleum UK .....	9
Conferimento del permesso di ricerca «PUNTA MARINA» alla Società Northern Petroleum UK .....	12

#### CONCESSIONI DI COLTIVAZIONE

##### ISTANZE DI PROROGA

Istanza di proroga della concessione di coltivazione «CA' BELLAVISTA» presentata dalla Società Lazzi Gas .....	15
Istanza di proroga della concessione di coltivazione «MOLINAZZO» presentata dalla Società Lazzi Gas .....	15

##### DECRETI DI PROROGA

Proroga della concessione di coltivazione «COLLE DI LAURO» della Società Edison (r.u.) .....	16
Proroga della concessione di coltivazione «STRANGOLAGALLI» della Società Pentex Italia .....	18

### ATTIVITÀ DI RICERCA E COLTIVAZIONE DI IDROCARBURI IN MARE

#### CONCESSIONI DI COLTIVAZIONE

##### ISTANZE DI PROROGA

Istanza di proroga della concessione di coltivazione «B.C2.LF» presentata dalla Società Edison (r.u.) .....	21
----------------------------------------------------------------------------------------------------------------	----

##### DECRETI DI CONFERIMENTO

Conferimento della concessione di coltivazione «A.C35.AG» alle Società ENI e Medoiligas Italia .....	21
------------------------------------------------------------------------------------------------------	----

##### DECRETI RELATIVI AI PROGRAMMI DI LAVORO

Autorizzazione a del programma di lavoro inerente la concessione di coltivazione «B.C17.TO» della Società ENI .....	24
------------------------------------------------------------------------------------------------------------------------	----

### LEGGI E DECRETI, DISPOSIZIONI E COMUNICATI

#### DISPOSIZIONI E COMUNICATI

Estensione a Società controllate e collegate delle domande intese ad ottenere permessi di ricerca di idrocarburi liquidi e gassosi. ....	27
---------------------------------------------------------------------------------------------------------------------------------------------	----

### MERCATO DEL GAS NATURALE

Obbligo di contenimento dei consumi di gas per l'anno termico 2009-2010. ....	28
-------------------------------------------------------------------------------	----

## **GEOTERMIA**

Regione Toscana

### **ISTANZE DI PERMESSI**

#### **NUOVE ISTANZE**

Istanza di permesso di ricerca per risorse geotermiche «MURCI» presentata dalla Società Enel Green Power .....	31
-------------------------------------------------------------------------------------------------------------------	----

### **RIEPILOGO TITOLI SCADUTI**

Situazione al 31 dicembre 2009.....	32
-------------------------------------	----

### **PIANI TOPOGRAFICI**

TAV. 1 – Permesso di ricerca PESCOENNATARO (ex MONTE ARAZZECCA) .....	34
TAV. 2 – Permesso di ricerca CODOGNO .....	35
TAV. 3 – Permesso di ricerca LA SACCA.....	36
TAV. 4 – Permesso di ricerca PUNTA MARINA .....	37
TAV. 5 – Concessione di coltivazione A.C35.AG.....	38
TAV. 6 – Istanza di permesso di ricerca di risorse geotermiche MURCI .....	39

### **ELENCHI**

ELENCO DELLE ISTANZE.....	41
ELENCO DEI TITOLI VIGENTI .....	58

**AVVERTENZE**

Al fine di agevolare la consultazione delle istanze e dei provvedimenti citati con il loro numero di pubblicazione nel *Bollettino Ufficiale degli Idrocarburi e della Geotermia*, si riportano qui di seguito i numeri di pubblicazione che contrassegnano le istanze ed i provvedimenti pubblicati in ciascun numero del *B.U.I.G.*

BOLLETTINO			NUMERI DI PUBBLICAZIONE		BOLLETTINO			NUMERI DI PUBBLICAZIONE	
Anno	Numero	Data di pubblicazione	dal numero	al numero	Anno	Numero	Data di pubblicazione	dal numero	al numero
XLVIII	1	31 gennaio 2004	1	10	LI	7	31 luglio 2007	65	75
XLVIII	2	29 febbraio 2004	11	24	LI	8	31 agosto 2007	76	88
XLVIII	3	31 marzo 2004	25	47	LI	9	30 settembre	89	98
XLVIII	4	30 aprile 2004	48	60	LI	10	31 ottobre 2007	99	117
XLVIII	5	31 maggio 2004	61	69	LI	11	30 novembre	118	140
XLVIII	6	30 giugno 2004	70	82	LI	12	31 dicembre 2007	141	151
XLVIII	7	31 luglio 2004	83	87					
XLVIII	8	31 agosto 2004	88	104	LII	1	31 gennaio 2008	1	11
XLVIII	9	30 settembre	105	112	LII	2	29 febbraio 2008	12	20
XLVIII	10	31 ottobre 2004	113	119	LII	3	31 marzo 2008	21	38
XLVIII	11	30 novembre	120	147	LII	4	30 aprile 2008	39	53
XLVIII	12	31 dicembre 2004	148	158	LII	5	31 maggio 2008	54	66
					LII	6	30 giugno 2008	67	82
XLIX	1	31 gennaio 2005	1	8	LII	7	31 luglio 2008	83	134
XLIX	2	28 febbraio 2005	9	19	LII	8	31 agosto 2008	135	145
XLIX	3	31 marzo 2005	20	32	LII	9	30 settembre	146	156
XLIX	4	30 aprile 2005	33	43	LII	10	31 ottobre 2008	157	173
XLIX	5	31 maggio 2005	44	49	LII	11	30 novembre	174	191
XLIX	6	30 giugno 2005	50	71	LII	12	31 dicembre 2008	192	204
XLIX	7	31 luglio 2005	72	95					
XLIX	8	31 agosto 2005	96	107	LIII	1	31 gennaio 2009	1	7
XLIX	9	30 settembre	108	113	LIII	2	28 febbraio 2009	8	20
XLIX	10	31 ottobre 2005	114	127	LIII	3	31 marzo 2009	21	33
XLIX	11	30 novembre	128	136	LIII	4	30 aprile 2009	34	50
XLIX	12	31 dicembre 2005	137	155	LIII	5	31 maggio 2009	51	66
					LIII	6	30 giugno 2009	67	72
L	1	31 gennaio 2006	1	15	LIII	7	31 luglio 2009	73	92
L	2	28 febbraio 2006	16	34	LIII	8	31 agosto 2009	93	116
L	3	31 marzo 2006	35	43	LIII	9	30 settembre	117	124
L	4	30 aprile 2006	44	61	LIII	10	31 ottobre 2009	125	139
L	5	31 maggio 2006	62	71	LIII	11	30 novembre	140	154
L	6	30 giugno 2006	72	81	LIII	12	31 dicembre 2009	155	167
L	7	31 luglio 2006	82	94					
L	8	31 agosto 2006	95	113	LIV	1	31 gennaio 2010	1	21
L	9	30 settembre	114	124					
L	10	31 ottobre 2006	125	134					
L	11	30 novembre	135	152					
L	12	31 dicembre 2006	153	168					
LI	1	31 gennaio 2007	1	10					
LI	2	28 febbraio 2007	11	22					
LI	3	31 marzo 2007	23	32					
LI	4	30 aprile 2007	33	51					
LI	5	31 maggio 2007	52	62					
LI	6	30 giugno 2007	63	64					

La delimitazione delle istanze, dei permessi e delle concessioni pubblicate sui BUIG è rappresentata esclusivamente dalle relative coordinate geografiche, pertanto le tavole allegate sono puramente indicative ed eventuali incongruenze con le suddette coordinate geografiche sono da considerarsi semplici imprecisioni grafiche.

Eventuali opposizioni o reclami avverso le istanze ed i provvedimenti pubblicati nel *B.U.I.G.*, redatte in carta legale, vanno indirizzate al Ministero dello sviluppo economico - Direzione generale dell'energia e delle risorse minerarie - Ufficio nazionale minerario per gli idrocarburi e la geotermia - Roma, Via Molise, 2 (C.A.P. 00187).

Si comunica inoltre che, per ovviare ai ritardi tecnici nella distribuzione e messa in vendita del *B.U.I.G.*, gli Operatori interessati alla tempestiva conoscenza dei dati di pubblicazione possono consultare le bozze di stampa o, in assenza, il sommario ed i piani topografici, presso la Redazione del *B.U.I.G.*, all'indirizzo suddetto, a partire dal 1° giorno del mese successivo alla data di pubblicazione del Bollettino stesso.

**INDIRIZZI**

MINISTERO SVILUPPO ECONOMICO  
Dipartimento per l'Energia

Direzione Generale per le risorse minerarie ed energetiche

UFFICIO NAZIONALE MINERARIO PER GLI IDROCARBURI E LA GEOTERMIA

– Divisioni I – VI – VII e VIII - Via Molise, 2 - 00187 Roma - tel. 06 47052859 - fax 06 47887802

– Divisione II - Via Zamboni, 1 - 40125 Bologna - tel. 051 234326 - fax 051 228927

– Divisione III - Via Benedetto Croce, 40 - 00142 Roma - tel. 06 5411754 - fax 06 5410696

– Divisione IV - Piazza Giovanni Bovio, 22 - 80133 Napoli - tel. 081 5510049 - fax 081 5519460

– Divisione V - Largo Santa Susanna, 13 - 00187 Roma - tel. 06 4885084 - fax 06 4824723

Direzione generale per la sicurezza dell'approvvigionamento e le infrastrutture energetiche

Via Molise, 2 - 00187 Roma - tel. 06 47052796 - fax 06 47052036

## ATTIVITÀ DI RICERCA E COLTIVAZIONE DI IDROCARBURI IN TERRA

### PERMESSI

#### ISTANZE RELATIVE ALLA VIGENZA E/O ALLA RIPERIMETRAZIONE E/O ALLA RIDENOMINAZIONE

NUMERO DI PUBBLICAZIONE: 1.

**Istanza di sospensione del decorso temporale del permesso di ricerca «FIUME ANIENE » presentata dalla Società Lumax Oil**  
(estratto).

Con istanza pervenuta al Ministero dello sviluppo economico il 2 dicembre 2009, la Società LUMAX OIL, unica titolare del permesso di ricerca ubicato nella provincia di Roma, Frosinone e L'Aquila, convenzionalmente denominato «FIUME ANIENE» (v. Elenco dei permessi di ricerca, n. 481 di riferimento), ha chiesto la sospensione del decorso temporale del permesso stesso.

NUMERO DI PUBBLICAZIONE: 2.

**Istanza di sospensione del decorso temporale del permesso di ricerca «LAGO DEL SALTO » presentata dalla Società Lumax Oil**  
(estratto).

Con istanza pervenuta al Ministero dello sviluppo economico il 2 dicembre 2009, la Società LUMAX OIL, unica titolare del permesso di ricerca ubicato nella provincia di Roma, Rieti e L'Aquila, convenzionalmente denominato «LAGO DEL SALTO» (v. Elenco dei permessi di ricerca, n. 482 di riferimento), ha chiesto la sospensione del decorso temporale del permesso stesso.

NUMERO DI PUBBLICAZIONE: 3.

**Istanza di sospensione del decorso temporale del permesso di ricerca « SORA» presentata dalla Società Lumax Oil**  
(estratto).

Con istanza pervenuta al Ministero dello sviluppo economico il 2 dicembre 2009, la Società LUMAX OIL, unica titolare del permesso di ricerca ubicato nella provincia di Frosinone e L'Aquila, convenzionalmente denominato «SORA» (v. Elenco dei permessi di ricerca, n. 484 di riferimento), ha chiesto la sospensione del decorso temporale del permesso stesso.

NUMERO DI PUBBLICAZIONE: 4.

**Istanza di proroga della sospensione del decorso temporale del permesso di ricerca « MONTE ARAZZECCA», di ripermetrazione dell'area e di contestuale ridenominazione dello stesso permesso in «PESCOENNATARO», presentata dalla Società ENI**  
(estratto).

Con istanza pervenuta al Ministero dello sviluppo economico il 14 dicembre 2009, la Società ENI, unica titolare del permesso di ricerca ubicato nelle province di Chieti, Isernia e L'Aquila, convenzionalmente denominato «MONTE ARAZZECCA» (v. Elenco dei permessi di ricerca, n. 508 di riferimento), ha chiesto la proroga della sospensione del decorso temporale del permesso stesso.

Contestualmente, la Società chiede la ripermetrazione dell'area del permesso, secondo i riferimenti di seguito elencati.

Richiedente: Società ENI – Roma, Piazzale E. Mattei, 1.

Data di presentazione dell'istanza: 14 dicembre 2009.

Ubicazione ed estensione attuale del permesso:

- Provincia: Chieti – Isernia – L'Aquila.

- Superficie: Km<sup>2</sup> 286,94.

Nuova delimitazione dell'istanza di permesso di ricerca per effetto della ripermetrazione:



- Coordinate geografiche dei vertici:

Vertice	Longitudine E Monte Mario	Latitudine N
a	1° 47'	41° 54'
b	1° 52'	41° 54'
c	1° 52'	41° 50'
d	1° 50'	41° 50'
e	1° 50'	41° 49'
f	1° 49'	41° 49'
g	1° 49'	41° 48'
h	1° 45'	41° 48'
i	1° 45'	41° 51'
l	1° 46'	41° 51'
m	1° 46'	41° 52'
n	1° 47'	41° 52'

- Estensione dell'area di ricerca ripermetrata: km<sup>2</sup> 81,90.

L'area di ricerca così ripermetrata viene ridenominata, su istanza della Società ENI, «PESCOENNATARO». Riproduzione del piano topografico dell'istanza ripermetrata: Tav. n. 1 fuori testo.

#### ISTANZE DI PROROGA E/O DI RIDUZIONE

NUMERO DI PUBBLICAZIONE: 5.

##### **Istanza di proroga del permesso di ricerca «BORSANO» presentata dalla Società Puma Petroleum** (estratto).

Richiedente: Società PUMA PETROLEUM – Milano, Via Vittor Pisani, 27.

Data di presentazione dell'istanza: 1 dicembre 2009.

Denominazione del permesso di ricerca del quale si chiede la prima proroga: «BORSANO» (v. Elenco dei permessi di ricerca, n. 530 di riferimento).

Ubicazione ed estensione attuale del medesimo:

- Regioni: Lombardia (317,86).

- Province: Como – Milano - Varese.

- Superficie: km<sup>2</sup> 317,86.

- Superficie dell'area del permesso per il quale si chiede la prima proroga: km<sup>2</sup> 317,86.

NUMERO DI PUBBLICAZIONE: 6.

##### **Istanza di proroga del permesso di ricerca «CASCINA SAN PIETRO» presentata dalla Società Northsun Italia** (estratto).

Richiedente: Società NORTHSUN ITALIA – Roma, Via Boncompagni, 47.

Data di presentazione dell'istanza: 3 dicembre 2009.

Denominazione del permesso di ricerca del quale si chiede la seconda proroga: «CASCINA SAN PIETRO» (v. Elenco dei permessi di ricerca, n. 514 di riferimento).

Ubicazione ed estensione attuale del medesimo:

- Regioni: Lombardia (152,22).

- Province: Bergamo – Cremona – Lodi - Milano.

- Superficie: km<sup>2</sup> 152,22.

- Superficie dell'area del permesso per il quale si chiede la seconda proroga: km<sup>2</sup> 152,22.

Numero di pubblicazione: 7.

**Istanza di proroga e di riduzione dell'area del permesso di ricerca «CODOGNO» presentata dalla Società Edison (r.u.)**  
(estratto).

Richiedente: Rappresentante unica - Società EDISON – Milano, Foro Buonaparte, 31.

Data di presentazione dell'istanza: 9 luglio 2008.

Denominazione del permesso di ricerca del quale si richiede la prima proroga: «CODOGNO» (v. Elenco dei permessi di ricerca, n. 517 di riferimento).

Ubicazione ed estensione attuale del medesimo:

- Regioni: Emilia Romagna (450,59).
- Province: Cremona - Lodi - Piacenza.
- Superficie: Km<sup>2</sup> 450,59.

Nuova delimitazione del permesso di ricerca per effetto della riduzione stabilita dall'art. 12 della legge 11 gennaio 1957, n.6.

- Coordinate geografiche dei vertici:

Vertice	Longitudine W Monte Mario	Latitudine N
a	2° 47'	45° 15'
b	2° 39'	45° 15'
c	2° 39'	45° 14'
d	2° 38'	45° 14'
e	2° 38'	45° 13'
f	2° 35'	45° 13'
g	2° 35'	45° 05'
h	2° 41'	45° 05'
i	2° 41'	45° 07'
l	2° 46'	45° 07'
m	2° 46'	45° 08'
n	2° 47'	45° 08'
o	2° 47'	45° 09'
p	2° 49'	45° 09'
q	2° 49'	45° 10'
r	2° 50'	45° 10'
s	2° 50'	45° 14'
t	2° 47'	45° 14'

- Estensione dell'area di ricerca ridotta per la quale si chiede la seconda proroga: km<sup>2</sup> 276,00.

Riproduzione del piano topografico del permesso richiesto: Tav. n. 2 fuori testo.

#### DECRETI DI CONFERIMENTO

NUMERO DI PUBBLICAZIONE: 9.

DECRETO MINISTERIALE 22 dicembre 2009.

**Conferimento del permesso di ricerca «LA SACCA» alla Società Northern Petroleum UK**  
(Tavola fuori testo n. 23).

IL DIRETTORE GENERALE PER LE RISORSE MINERARIE ED ENERGETICHE

Vista la legge 11 gennaio 1957, n 6 e successive modifiche ed integrazioni, recante "Ricerca e coltivazione degli idrocarburi liquidi e gassosi";

Vista la legge 21 luglio 1967, n. 613 e successive modifiche ed integrazioni, recante "Ricerca e coltivazione degli idrocarburi liquidi e gassosi nel mare territoriale e nella piattaforma continentale e modificazioni alla legge 11 gennaio 1957, n 6 sulla Ricerca e coltivazione degli idrocarburi liquidi e gassosi";

Vista la legge 8 luglio 1986, n. 349 e successive modifiche ed integrazioni, recante "*Istituzione del Ministero dell'ambiente e norme in materia di danno ambientale*";

Vista la legge 9 gennaio 1991, n. 9 e successive modifiche ed integrazioni, recante "*Norme per l'attuazione del nuovo Piano energetico nazionale: aspetti istituzionali, centrali idroelettriche ed elettrodotti, idrocarburi e geotermia, autoproduzione e disposizioni fiscali*";

Visto il decreto legislativo 25 novembre 1996, n. 625 e successive modifiche ed integrazioni, recante "*Attuazione della direttiva 94/22/CEE, relativa alle condizioni di rilascio e di esercizio delle autorizzazioni alla prospezione, ricerca e coltivazione di idrocarburi*";

Vista la legge 20 agosto 2004, n. 239 e successive modifiche ed integrazioni, recante "*Riordino del settore energetico, nonché delega al governo per il riassetto delle disposizioni vigenti in materia di energia*";

Vista la legge 8 agosto 1985, n. 431 e successive modifiche ed integrazioni, recante "*Disposizioni urgenti per la tutela delle zone di particolare interesse ambientale*";

Vista la legge 6 dicembre 1991, n. 349 e successive modifiche ed integrazioni, recante "*Legge quadro sulle aree protette*";

Visto il decreto legislativo 25 novembre 1996, n. 624 e successive modifiche ed integrazioni, recante "*Attuazione della direttiva 92/91/CEE relativa alla sicurezza e salute dei lavoratori nelle industrie estrattive per trivellazione e della direttiva 92/104/CEE relativa alla sicurezza e salute dei lavoratori nelle industrie estrattive a cielo aperto e sotterranee*";

Visto il decreto legislativo 3 aprile 2006 n. 152 e successive modifiche ed integrazioni, recante "*norme in materia ambientale*";

Visto il decreto del Presidente della Repubblica 18 aprile 1994, n. 484, recante "*Disciplina dei procedimenti di conferimento dei permessi di prospezione o ricerca e di concessione di coltivazione di idrocarburi in terraferma e in mare*";

Visto il D.M. 6 agosto 1991, di "*Approvazione del nuovo disciplinare tipo per i permessi di prospezione e ricerca e per le concessioni di coltivazione di idrocarburi liquidi e gassosi*";

Visto l'Accordo procedimentale (rep. n. 1247), sancito dalla Conferenza Stato-Regioni in data 24 aprile 2001 per l'acquisizione dell'intesa prevista dall'art. 29, comma 2, lettera l) del D. Lgs. n. 112 del 1998;

Visto il decreto del Presidente della Repubblica 28 novembre 2008, n. 197, recante il "*Regolamento di organizzazione del Ministero dello sviluppo economico*";

Vista l'istanza presentata in data 26 ottobre 2004, con la quale la Società Northern Petroleum (UK) Limited ha chiesto il rilascio del permesso di ricerca di idrocarburi liquidi e gassosi da denominarsi convenzionalmente «LA SACCA», ricadente nel territorio della provincia di Ravenna;

Visto il parere favorevole, con l'esclusione di effettuare i lavori in programma nell'area del Parco regionale del Delta del Po, espresso del Comitato tecnico per gli idrocarburi e la geotermia nella seduta del 15 dicembre 2005;

Visto il programma dei lavori allegato all'istanza;

Vista la nota ministeriale prot. n. 0005004 del 16 marzo 2006, con la quale la Società Northern Petroleum Limited è stata invitata a presentare alla Regione Emilia-Romagna il rapporto ambientale di cui al D.P.C.M. 3 settembre 1999 e contestualmente è stata chiesta l'intesa alla Regione stessa ai sensi dell'art. 3, comma 1, lettera a), dell'Accordo Stato-Regioni del 23 aprile 2001;

Vista la lettera del 16 luglio 2008, con la quale la Società Northern Petroleum Limited ha comunicato di aver presentato alla Regione Emilia-Romagna il rapporto ambientale;

Vista la nota ministeriale prot. n. 0033312 del 17.03.2009, con cui è stato richiesto un parere alla Direzione Regionale per i Beni culturali e paesaggistici dell'Emilia-Romagna, nonché alla Soprintendenza per i beni Archeologici dell'Emilia-Romagna ed alla Soprintendenza per i Beni Architettonici e Paesaggistici per le province di Ravenna, Ferrara, Forlì-Cesena, Rimini;

Vista la delibera, trasmessa con nota prot. n. 2009.0111322 del 14.05.2009, della Giunta della Regione Emilia-Romagna, prot. n. 598 del 4 maggio 2009, con la quale è stata espressa Valutazione di Impatto Ambientale positiva, ai sensi della LR 18 maggio 1999, n. 9, contenente alcune prescrizioni e condizioni;

Visto il parere della Soprintendenza per i beni Archeologici dell'Emilia-Romagna, trasmesso con nota prot. n. 10163 del 18 settembre 2009, contenente alcune prescrizioni e condizioni;

Vista la nota prot. n. 0109100 del 30.09.2009, con la quale è stata indetta e convocata una Conferenza di Servizi per il rilascio del titolo minerario in questione;

Visto il verbale della Conferenza di Servizi del 20 ottobre 2009;

Vista la delibera, trasmessa con nota prot. n. 2009.0266081 del 20.11.2009, della Giunta della Regione Emilia-Romagna, prot. n. 1717/2009 del 09.11.2009, con la quale è stata espressa l'Intesa, ex art. 3, comma 1, lettera a), dell'Accordo Stato-Regioni del 23 aprile 2001, contenente alcune prescrizioni e condizioni;

Vista la determinazione conclusiva della Conferenza di Servizi, trasmessa alle Amministrazioni ivi invitate con nota prot. n. 0138529 del 10.12.2009, con cui si stabilisce il conferimento del titolo minerario alle condizioni e prescrizioni contenute negli atti del procedimento.

D E C R E T A:

Art. 1.

(Conferimento del permesso di ricerca)

1. Ai sensi del combinato disposto dell'art. 6 della legge n. 9 del 9 gennaio 1991 e dell'art. 1, comma 7, lettera n), della legge n. 239 del 23 agosto 2004, alla Società NORTHERN PETROLEUM (UK) LTD (c.f. n. 97203520586), con sede legale in Londra (UK), Martin House – 5 Martin Lane EC4R ODP, e sede secondaria in Roma, Viale Trastevere, n. 249, (C.A.P. 00153), è accordato per la durata di anni sei, a decorrere dalla data del presente decreto, il permesso di ricerca di idrocarburi liquidi e gassosi convenzionalmente denominato «LA SACCA», in territorio della provincia di Ravenna.

2. Il permesso è accordato senza pregiudizio degli eventuali diritti dei terzi.

Art. 2

(Area di ricerca)

1. La zona del terreno entro la quale la Società permissionaria eseguirà la ricerca, secondo il programma dei lavori nelle premesse citato e che con il presente decreto s'intende approvato, è delimitata, sul piano topografico alla scala 1: 100.000 allegato al presente decreto, con linea continua di colore nero passante per gli undici vertici, le cui coordinate geografiche, rilevate graficamente sul piano stesso, sono riportate nella tabella allegata al presente decreto.

2. L'estensione del permesso è di kmq 52,35 (cinquantaduevirgolatrentacinque).

Art. 3

(Prescrizioni dei lavori)

1. Il permesso è accordato alle condizioni stabilite nel disciplinare tipo approvato con il D.M. 6 agosto 1991.

2. La Società permissionaria è tenuta ad osservare le eventuali ulteriori prescrizioni che potranno essere impartite dalla Direzione generale per le risorse minerarie ed energetiche - Ufficio nazionale minerario per gli idrocarburi e georisorse (U.N.M.I.G.) - Divisione I o Divisione II.

3. Le attività dovranno essere condotte nel rispetto della normativa vigente, in particolare delle norme sulla sicurezza e salute nei luoghi di lavoro.

4. La Società permissionaria è altresì tenuta, nel corso dello svolgimento della attività di ricerca, ad osservare tutte le prescrizioni, indicazioni e condizioni di cui alla citata delibera della Giunta della Regione Emilia-Romagna, prot. n. 598 del 4 maggio 2009, che è parte integrante del presente decreto, della delibera della Giunta della Regione Emilia-Romagna, prot. n. 1717/2009 del 09.11.2009, con la quale è stata espressa l'Intesa, ex art. 3, comma 1, lettera a), dell'Accordo Stato-Regioni del 23 aprile 2001, nonché del parere della Soprintendenza per i beni Archeologici dell'Emilia-Romagna, trasmesso con nota prot. n. 10163 del 18 settembre 2009.

Art. 4

(Canoni)

A decorrere dalla data di pubblicazione del presente decreto il titolare del permesso è tenuto a corrispondere allo Stato il canone annuo anticipato di € 5,16 per kmq di superficie, ai sensi dell'art. 18 del D. Lgs. 25 novembre 1996, n. 625, aggiornato secondo l'indice ISTAT per gli anni seguenti.

Art. 5

(Obblighi)

1. La Società permissionaria è tenuta ad iniziare i lavori di indagine geofisica nell'area del permesso (con l'esclusione di attività sul territorio che deve essere previamente autorizzata), come da programma lavori, entro dodici mesi dalla prima nel tempo delle date di consegna e di pubblicazione nel *Bollettino Ufficiale degli Idrocarburi e della Geotermia* del presente decreto ed i lavori di perforazione entro ventiquattro mesi dalla stessa data, salvo quanto previsto dall'art. 3 del presente decreto e previa acquisizione del giudizio di compatibilità ambientale, come disposto dalla delibera della Giunta della Regione Emilia-Romagna, prot. n. 598 del 4 maggio 2009.

2. All'interno dei perimetri delle aree naturali protette di cui all'art.

2 della legge 6 dicembre 1991, n. 394, la Società permissionaria dovrà svolgere le operazioni di ricerca nel rispetto dei limiti e delle modalità previste dal Regolamento, dal Piano o dal provvedimento di salvaguardia che disciplina le attività nell'area interessata.

3. In tali casi l'inizio delle operazioni di ricerca sarà subordinato al rilascio di preventivo nulla osta da parte dell'organismo preposto alla gestione dell'area naturale interessata o, in sua assenza, da parte delle autorità competenti indicate dal provvedimento di salvaguardia.

Art. 6

(Pubblicazione e consegna)

1. Il presente decreto sarà pubblicato nel *Bollettino Ufficiale degli Idrocarburi e della Geotermia* e consegnato alla Società Northern Petroleum (UK) Limited tramite l'Agenzia del Demanio Filiale Emilia-Romagna.

2. Contro il presente provvedimento è ammesso ricorso giurisdizionale avanti al Tribunale Amministrativo Regionale Lazio, sede di Roma, secondo le modalità di cui alla legge 6 dicembre 1971, n. 1034, ovvero ricorso Straordinario al Capo dello Stato, ai sensi del Decreto del Presidente della Repubblica 24.11.1971, n. 1199, rispettivamente entro 60 e 120 giorni dalla data della notificazione o della comunicazione dell'atto impugnato o da quando l'interessato ne abbia avuto piena conoscenza.

Roma, 22 dicembre 2009

Il Direttore generale: TERLIZZESE

Allegato al D.M. 22 dicembre 2009 relativo al permesso di ricerca «LA SACCA».

- Coordinate geografiche dei vertici o intersezioni:

Vertice	Longitudine W Monte Mario	Latitudine N
a	0° 15'	44° 24'
b	0° 11'	44° 24'
c	0° 11'	44° 23'
d	Intersezione tra il parallelo 44° 23' e la linea di costa a bassa marea;	
e	Intersezione tra la linea di costa a bassa marea ed il parallelo 44° 20';	
f	0° 12'	44° 20'
g	0° 12'	44° 21'
h	0° 13'	44° 21'
i	0° 13'	44° 22'
l	0° 14'	44° 22'
m	0° 14'	44° 23'
n	0° 15'	44° 23'

Dal vertice *d* al vertice *e* il limite del permesso è rappresentato dalla linea di costa a bassa marea.  
Superficie: km<sup>2</sup> 52,35.

NUMERO DI PUBBLICAZIONE: 10.

DECRETO MINISTERIALE 22 dicembre 2009.

**Conferimento del permesso di ricerca «PUNTA MARINA» alla Società Northern Petroleum UK**  
(Tavola fuori testo n. 4).

IL DIRETTORE GENERALE PER LE RISORSE MINERARIE ED ENERGETICHE

Vista la legge 11 gennaio 1957, n. 6 e successive modifiche ed integrazioni, recante "*Ricerca e coltivazione degli idrocarburi liquidi e gassosi*";

Vista la legge 21 luglio 1967, n. 613 e successive modifiche ed integrazioni, recante "*Ricerca e coltivazione degli idrocarburi liquidi e gassosi nel mare territoriale e nella piattaforma continentale e modificazioni alla legge 11 gennaio 1957, n. 6 sulla Ricerca e coltivazione degli idrocarburi liquidi e gassosi*";

Vista la legge 8 luglio 1986, n. 349 e successive modifiche ed integrazioni, recante "*Istituzione del Ministero dell'ambiente e norme in materia di danno ambientale*";

Vista la legge 9 gennaio 1991, n. 9 e successive modifiche ed integrazioni, recante "*Norme per l'attuazione del nuovo Piano energetico nazionale: aspetti istituzionali, centrali idroelettriche ed elettrodotti, idrocarburi e geotermia, autoproduzione e disposizioni fiscali*";

Visto il decreto legislativo 25 novembre 1996, n. 625 e successive modifiche ed integrazioni, recante "Attuazione della direttiva 94/22/CEE, relativa alle condizioni di rilascio e di esercizio delle autorizzazioni alla prospezione, ricerca e coltivazione di idrocarburi";

Vista la legge 20 agosto 2004, n. 239 e successive modifiche ed integrazioni, recante "Riordino del settore energetico, nonché delega al governo per il riassetto delle disposizioni vigenti in materia di energia";

Vista la legge 8 agosto 1985, n. 431 e successive modifiche ed integrazioni, recante "Disposizioni urgenti per la tutela delle zone di particolare interesse ambientale";

Vista la legge 6 dicembre 1991, n. 349 e successive modifiche ed integrazioni, recante "Legge quadro sulle aree protette";

Visto il decreto legislativo 25 novembre 1996, n. 624 e successive modifiche ed integrazioni, recante "Attuazione della direttiva 92/91/CEE relativa alla sicurezza e salute dei lavoratori nelle industrie estrattive per trivellazione e della direttiva 92/104/CEE relativa alla sicurezza e salute dei lavoratori nelle industrie estrattive a cielo aperto e sotterranee";

Visto il decreto legislativo 3 aprile 2006 n. 152 e successive modifiche ed integrazioni, recante "norme in materia ambientale";

Visto il decreto del Presidente della Repubblica 18 aprile 1994, n. 484, recante "Disciplina dei procedimenti di conferimento dei permessi di prospezione o ricerca e di concessione di coltivazione di idrocarburi in terraferma e in mare";

Visto il D.M. 6 agosto 1991, di "Approvazione del nuovo disciplinare tipo per i permessi di prospezione e ricerca e per le concessioni di coltivazione di idrocarburi liquidi e gassosi";

Visto l'Accordo procedimentale (rep. n. 1247), sancito dalla Conferenza Stato-Regioni in data 24 aprile 2001 per l'acquisizione dell'intesa prevista dall'art. 29, comma 2, lettera l) del D. Lgs. n. 112 del 1998;

Visto il decreto del Presidente della Repubblica 28 novembre 2008, n. 197, recante il "Regolamento di organizzazione del Ministero dello sviluppo economico";

Vista l'istanza presentata in data 28 febbraio 2005, con la quale la Società Northern Petroleum (UK) Limited ha chiesto il rilascio del permesso di ricerca di idrocarburi liquidi e gassosi da denominarsi convenzionalmente «PUNTA MARINA», ricadente nel territorio della provincia di Ravenna;

Visto il parere favorevole espresso del Comitato tecnico per gli idrocarburi e la geotermia nella seduta del 15 dicembre 2005;

Visto il programma dei lavori allegato all'istanza;

Vista la nota ministeriale prot. n. 0005006 del 16 marzo 2006, con la quale la Società Northern Petroleum Limited è stata invitata a presentare alla Regione Emilia-Romagna il rapporto ambientale di cui al D.P.C.M. 3 settembre 1999 e contestualmente è stata chiesta l'intesa alla Regione stessa ai sensi dell'art. 3, comma 1, lettera a), dell'Accordo Stato-Regioni del 23 aprile 2001;

Vista la lettera del 16 luglio 2008, con la quale la Società Northern Petroleum Limited ha comunicato di aver presentato alla Regione Emilia-Romagna il rapporto ambientale;

Vista la nota ministeriale prot. n. 0033312 del 17.03.2009, con cui è stato richiesto un parere alla Direzione Regionale per i Beni culturali e paesaggistici dell'Emilia-Romagna, nonché alla Soprintendenza per i beni Archeologici dell'Emilia-Romagna ed alla Soprintendenza per i Beni Architettonici e Paesaggistici per le province di Ravenna, Ferrara, Forlì-Cesena, Rimini;

Vista la delibera, trasmessa con nota prot. n. 2009.0116699 del 21.05.2009, della Giunta della Regione Emilia-Romagna, prot. n. 627 del 11 maggio 2009, con la quale è stata espressa Valutazione di Impatto Ambientale positiva, ai sensi della LR 18 maggio 1999, n. 9, contenente alcune prescrizioni e condizioni;

Visto il parere "di massima favorevole" della Soprintendenza per i beni Archeologici dell'Emilia-Romagna, trasmesso con nota prot. n. 10163 del 18 settembre 2009, contenente alcune prescrizioni e condizioni;

Vista la nota prot. n. 0109103 del 30.09.2009, con la quale è stata indetta e convocata una Conferenza di Servizi per il rilascio del titolo minerario in questione;

Visto il verbale della Conferenza di Servizi del 20 ottobre 2009;

Vista la delibera, trasmessa con nota prot. n. 2009.0266081 del 20.11.2009, della Giunta della Regione Emilia-Romagna, prot. n. 1716/2009 del 09.11.2009, con la quale è stata espressa l'Intesa, ex art. 3, comma 1, lettera a), dell'Accordo Stato-Regioni del 23 aprile 2001, contenente alcune prescrizioni e condizioni;

Vista la determinazione conclusiva della Conferenza di Servizi, trasmessa alle Amministrazioni ivi invitate con nota prot. n. 0138529 del 10.12.2009, con cui si stabilisce il conferimento del titolo minerario alle condizioni e prescrizioni contenute negli atti del procedimento;

D E C R E T A:

Art. 1.

(Conferimento del permesso di ricerca)

1. Ai sensi del combinato disposto dell'art. 6 della legge n. 9 del 9 gennaio 1991 e dell'art. 1, comma 7, lettera n), della legge n. 239 del 23 agosto 2004, alla Società NORTHERN PETROLEUM (UK) LTD (c.f. n. 97203520586), con sede legale in Londra (UK), Martin House – 5 Martin Lane EC4R ODP, e sede secondaria in Roma, Viale Trastevere, n. 249, (C.A.P. 00153), è accordato per la durata di anni sei, a decorrere dalla data del presente decreto, il permesso di ricerca di idrocarburi liquidi e gassosi convenzionalmente denominato «PUNTA MARINA», in territorio della provincia di Ravenna.

2. Il permesso è accordato senza pregiudizio degli eventuali diritti dei terzi.

Art. 2

(Area di ricerca)

1. La zona del terreno entro la quale la Società permissionaria eseguirà la ricerca, secondo il programma dei lavori nelle premesse citato e che con il presente decreto s'intende approvato, è delimitata, sul piano topografico alla scala 1: 100.000 allegato al presente decreto, con linea continua di colore nero passante per gli undici vertici, le cui coordinate geografiche, rilevate graficamente sul piano stesso, sono riportate nella tabella allegata al presente decreto.

2. L'estensione del permesso è di kmq 29,70 (ventinovevirgolasettanta).

Art. 3

(Prescrizioni dei lavori)

1. Il permesso è accordato alle condizioni stabilite nel disciplinare tipo approvato con il D.M. 6 agosto 1991.

2. La Società permissionaria è tenuta ad osservare le eventuali ulteriori prescrizioni che potranno essere impartite dalla Direzione generale per le risorse minerarie ed energetiche - Ufficio nazionale minerario per gli idrocarburi e georisorse (U.N.M.I.G.) - Divisione I o Divisione II.

3. Le attività dovranno essere condotte nel rispetto della normativa vigente, in particolare delle norme sulla sicurezza e salute nei luoghi di lavoro.

4. La Società permissionaria è altresì tenuta, nel corso dello svolgimento della attività di ricerca, ad osservare tutte le prescrizioni, indicazioni e condizioni di cui alla citata delibera della Giunta della Regione Emilia-Romagna, prot. n. 627 del 11 maggio 2009, che è parte integrante del presente decreto, della delibera della Giunta della Regione Emilia-Romagna, prot. n. 1716/2009 del 09.11.2009, con la quale è stata espressa l'Intesa, ex art. 3, comma 1, lettera a), dell'Accordo Stato-Regioni del 23 aprile 2001, nonché del parere "di massima favorevole" della Soprintendenza per i beni Archeologici dell'Emilia-Romagna, trasmesso con nota prot. n. 10163 del 18 settembre 2009.

Art. 4

(Canoni)

A decorrere dalla data di pubblicazione del presente decreto il titolare del permesso è tenuto a corrispondere allo Stato il canone annuo anticipato di € 5,16 per kmq di superficie, ai sensi dell'art. 18 del D. Lgs. 25 novembre 1996, n. 625, aggiornato secondo l'indice ISTAT per gli anni seguenti.

Art. 5

(Obblighi)

1. La Società permissionaria è tenuta ad iniziare i lavori di indagine geofisica nell'area del permesso (con l'esclusione di attività sul territorio che deve essere previamente autorizzata), come da programma lavori, entro dodici mesi dalla prima nel tempo delle date di consegna e di pubblicazione nel *Bollettino Ufficiale degli Idrocarburi e della Geotermia* del presente decreto ed i lavori di perforazione entro ventiquattro mesi dalla stessa data, salvo quanto previsto dall'art. 3 del presente decreto e previa acquisizione del giudizio di compatibilità ambientale, come disposto dalla delibera della Giunta della Regione Emilia-Romagna, prot. n. 627 del 11 maggio 2009.

2. All'interno dei perimetri delle aree naturali protette di cui all'art. 2 della legge 6 dicembre 1991, n. 394, la Società permissionaria dovrà svolgere le operazioni di ricerca nel rispetto dei limiti e delle modalità previste dal Regolamento, dal Piano o dal provvedimento di salvaguardia che disciplina le attività nell'area interessata.

3. In tali casi l'inizio delle operazioni di ricerca sarà subordinato al rilascio di preventivo nulla osta da parte dell'organismo preposto alla gestione dell'area naturale interessata o, in sua assenza, da parte delle autorità competenti indicate dal provvedimento di salvaguardia.

Art. 6

(Pubblicazione e consegna)

1. Il presente decreto sarà pubblicato nel Bollettino Ufficiale degli Idrocarburi e della Geotermia e consegnato alla Società Northern Petroleum (UK) Limited tramite l'Agenzia del Demanio Filiale Emilia-Romagna.

2. Contro il presente provvedimento è ammesso ricorso giurisdizionale avanti al Tribunale Amministrativo Regionale Lazio, sede di Roma, secondo le modalità di cui alla legge 6 dicembre 1971, n. 1034, ovvero ricorso Straordinario al Capo dello Stato, ai sensi del Decreto del Presidente della Repubblica 24.11.1971, n. 1199, rispettivamente entro 60 e 120 giorni dalla data della notificazione o della comunicazione dell'atto impugnato o da quando l'interessato ne abbia avuto piena conoscenza.

Roma, 22 dicembre 2009

*Il Direttore generale:* TERLIZZESE

Allegato al D.M. 22 dicembre 2009 relativo al permesso di ricerca «PUNTA MARINA».

- Coordinate geografiche dei vertici o intersezioni:

Vertice	Longitudine W Monte Mario	Latitudine N
a	0° 12'	44° 29'
b	Intersezione tra il parallelo 44° 29' e la linea di costa a bassa marea;	
c	Intersezione tra la linea di costa a bassa marea ed il parallelo 44° 25';	
d	0° 12'	44° 25'

Dal vertice *b* al vertice *c* il limite del permesso è rappresentato dalla linea di costa a bassa marea.

Superficie: km<sup>2</sup> 29,70.

## CONCESSIONI DI COLTIVAZIONE

### ISTANZE DI PROROGA

NUMERO DI PUBBLICAZIONE: 11.

**Istanza di proroga della concessione di coltivazione «CA' BELLAVISTA» presentata dalla Società Lazzi Gas** (estratto).

Richiedente: SOCIETÀ LAZZI GAS – Firenze, Via Mercadante, 2.

Data di presentazione dell'istanza: 3 dicembre 2009.

Denominazione della concessione di coltivazione della quale si chiede la proroga: «CA' BELLAVISTA» (v. Elenco delle concessioni di coltivazione, n. 712 di riferimento).

Ubicazione ed estensione attuale della medesima:

- Province: Bologna.

- Superficie: km<sup>2</sup> 1,54.

- Superficie dell'area della concessione per la quale si chiede la proroga: km<sup>2</sup> 1,54.

NUMERO DI PUBBLICAZIONE: 12.

**Istanza di proroga della concessione di coltivazione «MOLINAZZO» presentata dalla Società Lazzi Gas** (estratto).

Richiedente: SOCIETÀ LAZZI GAS – Firenze, Via Mercadante, 2.

Data di presentazione dell'istanza: 3 dicembre 2009.

Denominazione della concessione di coltivazione della quale si chiede la proroga: «MOLINAZZO» (v. Elenco delle concessioni di coltivazione, n. 718 di riferimento).

Ubicazione ed estensione attuale della medesima:

- Province: Bologna.

- Superficie: km<sup>2</sup> 2,2238.

- Superficie dell'area della concessione per la quale si chiede la proroga: km<sup>2</sup> 2,2238.



## DECRETI DI PROROGA

NUMERO DI PUBBLICAZIONE: 13.

DECRETO MINISTERIALE 10 dicembre 2009.

### **Proroga della concessione di coltivazione «COLLE DI LAURO» della Società Edison (r.u.)**

IL DIRETTORE GENERALE PER LE RISORSE MINERARIE ED ENERGETICHE

Vista la legge 11 gennaio 1957, n. 6 e successive modifiche ed integrazioni, recante "Ricerca e coltivazione degli idrocarburi liquidi e gassosi";

Vista la legge 21 luglio 1967, n. 613 e successive modifiche ed integrazioni, recante "Ricerca e coltivazione degli idrocarburi liquidi e gassosi nel mare territoriale e nella piattaforma continentale e modificazioni alla legge 11 gennaio 1957, n. 6 sulla Ricerca e coltivazione degli idrocarburi liquidi e gassosi";

Vista la legge 8 luglio 1986, n. 349, recante "Istituzione del Ministero dell'ambiente e norme in materia di danno ambientale";

Vista la legge 9 gennaio 1991, n. 9 e successive modifiche ed integrazioni, recante "Norme per l'attuazione del nuovo Piano energetico nazionale: aspetti istituzionali, centrali idroelettriche ed elettrodotti, idrocarburi e geotermia, autoproduzione e disposizioni fiscali";

Visto il decreto legislativo 25 novembre 1996, n. 625 recante "Attuazione della direttiva 94/22/CEE, relativa alle condizioni di rilascio e di esercizio delle autorizzazioni alla prospezione, ricerca e coltivazione di idrocarburi";

Vista la legge 20 agosto 2004, n. 239 recante "Riordino del settore energetico, nonché delega al governo per il riassetto delle disposizioni vigenti in materia di energia" come modificata dalla legge 23 luglio, n. 99 recante "Disposizioni per lo sviluppo e l'internazionalizzazione delle imprese, nonché in materia di energia";

Vista la legge 8 agosto 1985, n. 431 e successive modifiche ed integrazioni, recante "Disposizioni urgenti per la tutela delle zone di particolare interesse ambientale";

Vista la legge 6 dicembre 1991, n. 349 riguardante "Legge quadro sulle aree protette";

Visto il decreto legislativo 25 novembre 1996, n. 624 recante "attuazione della direttiva 92/91/CEE relativa alla sicurezza e salute dei lavoratori nelle industrie estrattive per trivellazione e della direttiva 92/104/CEE relativa alla sicurezza e salute dei lavoratori nelle industrie estrattive a cielo aperto e sotterraneo";

Visto il decreto legislativo 3 aprile 2006, n. 152, come modificato dal decreto legislativo 8 novembre 2006, n. 284 e dal decreto legislativo 16 gennaio 2008, n. 4 recante "Ulteriori disposizioni correttive ed integrative del decreto legislativo 3 aprile 2006, n. 152, recante norme in materia ambientale";

Visto il decreto del Presidente della Repubblica 1994, n. 484, recante la disciplina dei procedimenti di conferimento dei permessi di prospezione o ricerca e di concessione di coltivazione di idrocarburi in terraferma e in mare;

Visto il D.M. 6 agosto 1991, di approvazione del nuovo disciplinare tipo per i permessi di prospezione e ricerca e per le concessioni di coltivazione di idrocarburi liquidi e gassosi;

Visto l'Accordo procedimentale (rep. n. 1247) sancito dalla Conferenza Stato-Regione in data 24 aprile 2001 per l'acquisizione dell'intesa prevista dall'art. 3, comma 1, lettera b), del D.Lgs. 29 ottobre 1999, n. 443;

Visto il decreto del Presidente della Repubblica 28 novembre 2008, n. 197, recante il "Regolamento di organizzazione del Ministero dello sviluppo economico";

Visto il D.M. 9 ottobre 1972 con il quale le concessioni "Piane di Larino", "Masseria Gizzi" e "Colle Gessari" sono state unificate in un unico titolo minerario denominato "COLLE DI LAURO" in territorio della provincia di Campobasso, fino al 13 settembre 1994, la nuova concessione, è stata accordata in titolarità alle Società Montecatini Edison S.p.A. (R.U.) e Agip S.p.A. con quote rispettivamente dell'87,5% e 12,5%;

Visto il D.M. 7 agosto 1985, con il quale, la concessione di coltivazione "COLLE DI LAURO" ubicata nel territorio della provincia di Campobasso è stata prorogata, a decorrere 13 settembre 1994 per la durata di anni dieci;

Visti i DD.MM. 8 marzo 1978, 18 maggio 1979, 25 maggio 1982, 8 giugno 1985, 8 luglio 1987, 8 agosto 1987, 8 agosto 1991, 12 maggio 1992, 4 agosto 1993, 2 settembre 1993, 9 maggio 1996, 13 febbraio 1998, 23 novembre 1998, 15 settembre 1999, 20 marzo 2000, 20 aprile 2001, 18 settembre 2001 e 12 febbraio 2004 con i quali la titolarità della concessione «COLLE DI LAURO» è stata intestata, in ultimo, alle Società Edison- S.p.A., Gas Plus Italiana-S.p.A. ed ENI-S.p.A., con quote rispettivamente del 62,42%, 25,08% e 12,5% rappresentate dalla prima;

Vista l'istanza datata 1 settembre 2003 con la quale la Società Edison Gas-S.p.A. (ora Edison-S.p.A.) ha chiesto a nome proprio e delle contitolari, la proroga quinquennale della concessione "COLLE DI LAURO" a decorrere dal 13 settembre 2004 fino al 13 settembre 2009;

Vista la nota protocollo n. 1829 in data 12 luglio 2004 dell'ex Ufficio XXIII – U.N.M.I.G. di Roma con la quale è stato espresso parere favorevole all'accoglimento dell'istanza di proroga;

Vista la relazione dell'ex Ufficio F2 della Direzione Generale dell'Energia e delle Risorse Minerarie in data 7 settembre 2004;

Vista la nota ministeriale dell'8 ottobre 2004 prot. 264 con la quale è stata richiesta l'intesa con la Regione Molise, ai sensi dell'art. 35 D.Lgs. 31 marzo 1998 n. 112 ed in conformità all'accordo procedimentale sancito dalla conferenza Stato-Regione in data 24 aprile 2001;

Vista l'istanza datata 9 settembre 2008 con la quale la Società Edison-S.p.A. ha chiesto a nome proprio e delle contitolari, la proroga quinquennale della concessione "COLLE DI LAURO", a decorrere dal 13 settembre 2009 fino al 13 settembre 2014;

Vista la relazione protocollo n. 0049877 in data 1 dicembre 2008 dell'ex Ufficio XXIII – U.N.M.I.G. di Roma con la quale è stato espresso parere favorevole all'accoglimento dell'istanza di proroga;

Vista la nota ministeriale del 12 dicembre 2008 prot. 55637 con la quale è stata richiesta l'intesa con la Regione Molise, ai sensi dell'art. 35 del D.Lgs. 31 marzo 1998 n. 112 ed in conformità all'accordo procedimentale sancito dalla conferenza Stato-Regione in data 24 aprile 2001;

Vista l'autorizzazione acquisita agli atti di questo Ufficio in data 19 gennaio 2009 della Regione Molise – Direzione Generale II Servizio Energia, con la quale è stata accordata l'intesa ad entrambe le istanze di proroga della concessione "COLLE DI LAURO";

Considerato che le proroghe sono giustificate dalla prosecuzione delle attività di coltivazione in atto;

Considerato che le proroghe richieste non presentano problemi di particolari rilevanza, ai sensi dell'art 18, del citato D.P.R. n. 484;

#### D E C R E T A:

##### Art. 1.

(Proroga della vigenza della concessione)

1. Ai sensi dell'art. 9 – comma 8-, della legge 9 gennaio 1991, n. 9, come modificato dall'art. 13 del decreto legislativo 25 novembre 1996, n. 625, alle Società EDISON-S.p.A. (c.f. n. 06722600019) con sede in Milano, Foro Buonaparte, 31 (C.a.p. 20121), GAS PLUS ITALIANA-S.p.A. (c.f. n. 04086420967) con sede in Milano, Via Enrico Forlanini, n. 17 (C.a.p. 20134) ed uffici in Fornovo di Taro (Parma), Via Nazionale, 2 (C.a.p. 43045) e ENI-S.p.A. (c.f. n. 00484960588) con sede legale in Roma, Piazzale E. Mattei, 1 (C.a.p. 00144), Direzione ed uffici in San Donato Milanese, Via Emilia, 1 (C.a.p. 20097) con quote rispettivamente del 62,42%, 25,08% e 12,5% rappresentate dalla prima è accordata la proroga quinquennale della concessione di coltivazione di idrocarburi liquidi e gassosi denominata «COLLE DI LAURO» dell'estensione di km<sup>2</sup> 33,62, ricadente in territorio della provincia di Campobasso, fino al 4 agosto 2014.

2. La vigenza della concessione di coltivazione è prorogata, senza pregiudizi degli eventuali diritti dei terzi.

##### Art. 2.

(Programma lavori)

Con il presente decreto è approvato il programma lavori che prevede la regolare prosecuzione della produzione per mezzo dei pozzi e degli impianti esistenti.

##### Art. 3.

(Obblighi e prescrizioni)

Le Società sono tenute:

- ad osservare, oltre agli obblighi stabiliti con i DD.MM. nelle premesse citati, ed a tutte le condizioni e prescrizioni contenute nel Disciplinare tipo approvato con il D.M. 6 agosto 1991 nelle premesse citato, le prescrizioni e limitazioni che altre Amministrazioni dello Stato potranno imporre a tutela dei pubblici interessi;

- al rispetto delle norme sulla sicurezza e salute dei luoghi di lavoro, in particolare da quanto stabilito nel D.P.R. 9 aprile 1958, n. 128 e dal decreto legislativo 25 novembre 1996, n. 624;

- in caso di perforazione di nuovi pozzi, a presentare apposita istanza corredata di adeguata documentazione tecnica presso i competenti organi regionali, ai fini della verifica di compatibilità ambientale;

- ad osservare le prescrizioni e le raccomandazioni prescritte nella nota della Regione Molise – Direzione Generale II- Servizio Energia, nelle premesse citata e che fa parte integrante del presente decreto ed in particolare qualora nel prosieguo dell'attività di coltivazione si rendano necessarie nuove opere sul campo o modifiche impiantistiche la società titolare deve presentare alla Regione una relazione ambientale, ai sensi della normativa regionale, comprendente il progetto da eseguire per sottoporlo alla procedura V.I.A.;

- a provvedere alla adeguata programmazione delle chiusure minerarie dei pozzi a fine vita produttiva dei pozzi stessi ed al ripristino ambientale.

Art. 4.

(Canoni)

Le Società sono tenute a corrispondere alla competente Agenzia del Demanio, il canone annuo anticipato, ai sensi dell'art. 18 del D.Lgs 625 nelle premesse citato, aggiornato annualmente con l'indice ISTAT per gli anni seguenti.

Art. 5.

(Pubblicazione e consegna)

1. Il presente decreto sarà pubblicato nel *Bollettino Ufficiale degli Idrocarburi e della Geotermia* e consegnato alla Società Edison S.p.A. tramite l'Agenzia del Demanio Filiale Molise.

2. Contro il presente provvedimento è ammesso ricorso giurisdizionale avanti al Tribunale Amministrativo Regionale Lazio, sede di Roma, secondo le modalità di cui alla legge 6 dicembre 1971, n. 1034, ovvero ricorso Straordinario al Capo dello Stato, ai sensi del Decreto del Presidente della Repubblica 25.11.1971, n. 1199, rispettivamente entro 60 e 120 giorni dalla data della notificazione o della comunicazione dell'atto impugnato o da quando l'interessato ne abbia avuto piena conoscenza.

Roma, 10 dicembre 2009

*Il Direttore generale:* TERLIZZESE

NUMERO DI PUBBLICAZIONE: 14.

DECRETO MINISTERIALE 14 dicembre 2009.

**Proroga della concessione di coltivazione «STRANGOLAGALLI» della Società Pentex Italia**

IL DIRETTORE GENERALE PER LE RISORSE MINERARIE ED ENERGETICHE

Vista la legge 11 gennaio 1957, n. 6 e successive modifiche ed integrazioni, recante "Ricerca e coltivazione degli idrocarburi liquidi e gassosi";

Vista la legge 21 luglio 1967, n. 613 e successive modifiche ed integrazioni, recante "Ricerca e coltivazione degli idrocarburi liquidi e gassosi nel mare territoriale e nella piattaforma continentale e modificazioni alla legge 11 gennaio 1957, n. 6 sulla Ricerca e coltivazione degli idrocarburi liquidi e gassosi";

Vista la legge 8 luglio 1986, n. 349, recante "Istituzione del Ministero dell'ambiente e norme in materia di danno ambientale";

Vista la legge 9 gennaio 1991, n. 9 e successive modifiche ed integrazioni, recante "Norme per l'attuazione del nuovo Piano energetico nazionale: aspetti istituzionali, centrali idroelettriche ed elettrodotti, idrocarburi e geotermia, autoproduzione e disposizioni fiscali";

Visto il decreto legislativo 25 novembre 1996, n. 625 recante "Attuazione della direttiva 94/22/CEE, relativa alle condizioni di rilascio e di esercizio delle autorizzazioni alla prospezione, ricerca e coltivazione di idrocarburi";

Vista la legge 20 agosto 2004, n. 239 recante "Riordino del settore energetico, nonché delega al governo per il riassetto delle disposizioni vigenti in materia di energia" come modificata dalla legge 23 luglio 2009, n. 99 recante "Disposizioni per lo sviluppo e l'internazionalizzazione delle imprese, nonché in materia di energia";

Vista la legge 8 agosto 1985, n. 431 e successive modifiche ed integrazioni, recante "Disposizioni urgenti per la tutela delle zone di particolare interesse ambientale";

Vista la legge 6 dicembre 1991, n. 349 riguardante "Legge quadro sulle aree protette";

Visto il decreto legislativo 25 novembre 1996, n. 624 recante "Attuazione della direttiva 92/91/CEE relativa alla sicurezza e salute dei lavoratori nelle industrie estrattive per trivellazione e della direttiva 92/104/CEE relativa alla sicurezza e salute dei lavoratori nelle industrie estrattive a cielo aperto e sotterranee";

Visto il decreto legislativo 3 aprile 2006 n. 152, come modificato dal decreto legislativo 8 novembre 2006, n. 284 e dal decreto legislativo 16 gennaio 2008, n. 4 recante "Ulteriori disposizioni correttive ed integrative del decreto legislativo 3 aprile 2006, n. 152, recante norme in materia ambientale";

Visto il decreto del Presidente della Repubblica 1994, n. 484, recante la "Disciplina dei procedimenti di conferimento dei permessi di prospezione o ricerca e di concessione di coltivazione di idrocarburi in terraferma e in mare";

Visto il D.M. 6 agosto 1991, di "Approvazione del nuovo disciplinare tipo per i permessi di prospezione e ricerca e per le concessioni di coltivazione di idrocarburi liquidi e gassosi";

Visto l'Accordo procedimentale (rep. n. 1247) sancito dalla Conferenza Stato-Regioni in data 24 aprile 2001 per l'acquisizione dell'intesa prevista dall'art. 3, comma 1, lettera b) del D. Lgs. n. 443 del 1999;

Visto il decreto del Presidente della Repubblica 28 novembre 2008, n. 197, recante il "Regolamento di organizzazione del Ministero dello sviluppo economico";

Visto il D.M. 4 agosto 1969 con il quale alla Società Lumax Oil è stata accordata, per la durata di anni trenta, la concessione di coltivazione di idrocarburi liquidi e gassosi denominata «STRANGOLAGALLI» in territorio della provincia di Frosinone;

Visti i DD.MM. 26 agosto 1989, 12 marzo 1991, 26 agosto 1994, 23 aprile 1998 con i quali la titolarità della concessione in parola è stata intestata in ultimo alla Società Pentex Italia-Ltd.;

Visto il D.M. 4 agosto 1999, con il quale la concessione di coltivazione "STRANGOLAGALLI" intestata alla Società Pentex Italia-Ltd., è stata prorogata a decorrere dal 4 agosto 1999 per la durata di anni dieci;

Vista l'istanza pervenuta il 31 luglio 2008 con la quale la Società Pentex Italia-Ltd. ha chiesto, la proroga quinquennale della concessione "STRANGOLAGALLI";

Vista la nota protocollo n. 009521 in data 28 gennaio 2009 dell'ex Ufficio XXIII – U.N.M.I.G. di Roma con la quale è stato espresso parere favorevole all'accoglimento dell'istanza di proroga;

Vista la nota ministeriale del 12 febbraio 2009 prot. 0017271 con la quale è stata richiesta l'intesa con la Regione Lazio, ai sensi dell'art. 35 del D.Lgs. 31 marzo 1998 n. 112 ed in conformità all'accordo procedimentale sancito dalla conferenza Stato-Regione in data 24 aprile 2001;

Vista la nota della Regione Lazio – Dipartimento Economico e Occupazionale- Direzione Generale Attività Produttive- Area D4 Dipartimento di Polizia Mineraria ed Energia, in data 4 maggio 2009 prot. n. 71713, con la quale è stato espresso parere favorevole alla proroga della concessione "STRANGOLAGALLI" con la prescrizione che eventuali nuovi lavori da effettuare nell'ambito della concessione stessa siano sottoposti alla procedura di V.I.A.;

Considerato che la proroga è giustificata dalla prosecuzione delle attività di coltivazione in atto;

Considerato che la proroga richiesta non presenta problemi di particolari rilevanza, ai sensi dell'art 18, del citato D.P.R. n. 484;

#### D E C R E T A:

##### Art. 1.

(Proroga della vigenza della concessione)

1. Ai sensi dell'art. 9 – comma 8-, della legge 9 gennaio 1991, n. 9, come modificato dall'art. 13 del decreto legislativo 25 novembre 1996, n. 625, alla Società PENTEX ITALIA-Ltd. (c.f. n. 97063580587) con sede in Birksheads House (Inghilterra), Birkheads Road, Reogate, Surrey e sede secondaria in San Giovanni di Ripi (FR), Via Varroccia n. 43 (C.a.p. 03027) è accordata a decorrere dal 4 agosto 2009 fino al 4 agosto 2014, la proroga quinquennale della concessione di coltivazione di idrocarburi liquidi e gassosi denominata «STRANGOLAGALLI», dell'estensione di km<sup>2</sup> 41,14, ricadente in territorio della provincia di Frosinone.

2. La vigenza della concessione della coltivazione è prorogata, senza pregiudizio degli eventuali diritti dei terzi.

##### Art. 2.

(Programma lavori)

Con il presente decreto è approvato il programma lavori che prevede la normale prosecuzione dell'attività di coltivazione in atto.

##### Art. 3.

(Obblighi e prescrizioni)

La Società è tenuta:

1. Ad osservare, oltre agli obblighi stabiliti con i DD.MM. nelle premesse citati, ed a tutte le condizioni e prescrizioni contenute nel Disciplinare tipo approvato con il D.M. 6 agosto 1991 nelle premesse citato, le prescrizioni e limitazioni che altre Amministrazioni dello Stato potranno imporre a tutela dei pubblici interessi.

2. Al rispetto delle norme sulla sicurezza e salute dei luoghi di lavoro, in particolare da quanto stabilito nel D.P.R. 9 aprile 1958, n. 128 e dal Decreto legislativo 25 novembre 1996, n. 624.

3. Ad osservare le prescrizioni e le raccomandazioni prescritte nella nota della Regione Lazio – Dipartimento Economico e Occupazionale- Direzione Generale Attività Produttive- Area D4 Dipartimento di Polizia Mineraria ed Energia prot. N. 71713, che fa parte integrante del presente decreto ed in particolare, qualora nel prosieguo dell'attività di coltivazione si rendano necessarie nuove opere sul campo o modifiche impiantistiche la società titolare deve presentare alla Regione una relazione ambientale, ai sensi della normativa regionale, comprendente il progetto da eseguire per sottoporlo alla procedura V.I.A.;

4. A provvedere alla adeguata programmazione delle chiusure minerarie dei pozzi a fine vita produttiva dei pozzi stessi ed al ripristino ambientale.

Art. 4.

(Canoni)

La Società è tenuta a corrispondere alla competente Agenzia del Demanio, il canone annuo anticipato, ai sensi dell'art. 18 del D.Lgs 625 nelle premesse citate, aggiornato annualmente con l'indice ISTAT per gli anni seguenti.

Art. 5

(Pubblicazione e consegna)

1. Il presente decreto sarà pubblicato nel *Bollettino Ufficiale degli Idrocarburi e della Geotermia* e consegnato alla Società Pentex Italia-Ltd. tramite l'Agenzia del Demanio Filiale Lazio.

2. Contro il presente provvedimento è ammesso ricorso giurisdizionale avanti al Tribunale Amministrativo Regionale Lazio, sede di Roma, secondo le modalità di cui alla legge 6 dicembre 1971, n. 1034, ovvero ricorso Straordinario al Capo dello Stato, ai sensi del Decreto del Presidente della Repubblica 25.11.1971, n. 1199, rispettivamente entro 60 e 120 giorni dalla data della notificazione o della comunicazione dell'atto impugnato o da quando l'interessato ne abbia avuto piena conoscenza.

Roma, 14 dicembre 2009

*Il Direttore generale:* TERLIZZESE

## ATTIVITÀ DI RICERCA E COLTIVAZIONE DI IDROCARBURI IN MARE

### CONCESSIONI DI COLTIVAZIONE

#### ISTANZE DI PROROGA

NUMERO DI PUBBLICAZIONE: 15.

**Istanza di proroga della concessione di coltivazione «B.C2.LF» presentata dalla Società Edison (r.u.)**  
(estratto).

Richiedente: Rappresentante unica - Società EDISON – Milano, Foro Buonaparte, 31.

Data di presentazione dell'istanza: 9 dicembre 2009.

Denominazione della concessione di coltivazione della quale si chiede la proroga: «B.C2.LF» (v. Elenco delle concessioni di coltivazione, n. 957 di riferimento).

Ubicazione ed estensione attuale della medesima:

- Sottofondo marino: Mare Adriatico (Zona B).

- Superficie: km<sup>2</sup> 38,07.

- Superficie dell'area della concessione per la quale si chiede la proroga: km<sup>2</sup> 38,07.

#### DECRETI DI CONFERIMENTO

NUMERO DI PUBBLICAZIONE: 16.

DECRETO MINISTERIALE 14 dicembre 2009.

**Conferimento della concessione di coltivazione «A.C35.AG» alle Società ENI e Medoilgas Italia**  
(Tavola fuori testo n. 5).

#### IL DIRETTORE GENERALE PER LE RISORSE MINERARIE ED ENERGETICHE

Vista la legge 11 gennaio 1957, n. 6 e successive modifiche ed integrazioni, recante "Ricerca e coltivazione degli idrocarburi liquidi e gassosi";

Vista la legge 21 luglio 1967, n. 613 e successive modifiche ed integrazioni, recante "Ricerca e coltivazione degli idrocarburi liquidi e gassosi nel mare territoriale e nella piattaforma continentale e modificazioni alla legge 11 gennaio 1957, n. 6 sulla Ricerca e coltivazione degli idrocarburi liquidi e gassosi";

Vista la legge 8 luglio 1986, n. 349, recante "Istituzione del Ministero dell'ambiente e norme in materia di danno ambientale";

Vista la legge 9 gennaio 1991, n. 9 e successive modifiche ed integrazioni, recante "Norme per l'attuazione del nuovo Piano energetico nazionale: aspetti istituzionali, centrali idroelettriche ed elettrodotti, idrocarburi e geotermia, autoproduzione e disposizioni fiscali";

Visto il decreto legislativo 25 novembre 1996, n. 625 recante "Attuazione della direttiva 94/22/CEE, relativa alle condizioni di rilascio e di esercizio delle autorizzazioni alla prospezione, ricerca e coltivazione di idrocarburi";

Visto il decreto legislativo 31 marzo 1998, n. 112 e successive modifiche ed integrazioni;

Vista la legge 20 agosto 2004, n. 239 recante "Riordino del settore energetico, nonché delega al governo per il riassetto delle disposizioni vigenti in materia di energia" come modificata dalla legge 23 luglio 2009, n. 99 recante "Disposizioni per lo sviluppo e l'internazionalizzazione delle imprese, nonché in materia di energia";

Visto il D.P.R. 18 aprile 1994, n. 526, recante norme per disciplinare la valutazione di impatto ambientale;

Visto il decreto del Presidente della Repubblica 18 aprile 1994, n. 484, recante la "Disciplina dei procedimenti di conferimento dei permessi di prospezione o ricerca e di concessione di coltivazione di idrocarburi in terraferma e in mare";

Visto il decreto legislativo 3 aprile 2006 n. 152, come modificato dal decreto legislativo 8 novembre 2006, n. 284 e dal decreto legislativo 16 gennaio 2008, n. 4 recante "Ulteriori disposizioni correttive ed integrative del decreto legislativo 3 aprile 2006, n. 152, recante norme in materia ambientale";

Visto il D.M. 6 agosto 1991, di "Approvazione del nuovo disciplinare tipo per i permessi di prospezione e ricerca e per le concessioni di coltivazione di idrocarburi liquidi e gassosi";

Visto il D.P.R. 28 novembre 2008, n. 197, recante il "Regolamento di organizzazione del Ministero dello sviluppo economico";

Visto il D.M. 25 novembre 1996 con il quale alla Società British Gas Rimi è stato accordato, per la durata di anni sei, il permesso di ricerca di idrocarburi liquidi e gassosi contraddistinto con la sigla "A.R88.FR" ubicato nel mare Adriatico nell'ambito della zona "A", per l'estensione di kmq 358,76;

Visto il successivo decreto 31 dicembre 1997 con il quale è stata modificata la titolarità del permesso "A.R88.FR" ed intestato alle Società AGIP S.p.A (r.u) (80%) e British Gas Rimi-S.p.A. (20%);

Visto il D.M. 13 febbraio 1998 con il quale è stata ulteriormente modificata la titolarità del permesso "A.R88.FR" a seguito della fusione mediante incorporazione della Società AGIP-S.p.A. nella Società ENI-S.p.A.;

Vista l'istanza pervenuta in data 12 dicembre 2001 con la quale la quota di titolarità del permesso "A.R88.FR" attribuita alla Società British Gas Ri.Mi. S.p.A. è stata intestata alla Società Gas della Concordia S.p.A.;

Vista l'istanza pervenuta in data 11 maggio 2005 con la quale a seguito della cessione del ramo d'azienda la Società Gas della Concordia S.p.A. ha chiesto di trasferire alla Società Intergas Più s.r.l. la propria quota di titolarità del permesso "A.R88.FR";

Vista l'istanza del 18 febbraio 2008 con la quale a seguito della variazione denominazione e ragione sociale la quota della società Intergas Più s.r.l. è intestata alla società MEDOILGAS ITALIA S.p.A.;

Vista l'istanza in data 30 gennaio 2001 con la quale le Società ENI-S.p.A. e Intergas Più-S.r.l (ora MedoilGas Italia-S.p.A), ai sensi della legge 29 luglio 1967, n. 613 e del decreto legislativo 25 novembre 1996, n. 625, hanno chiesto in concessione di coltivazione la porzione nord-orientale del permesso di ricerca "A.R88.FR" pari a kmq 74,37, nel cui ambito è stato individuato il giacimento gasifero denominato "Guendalina";

Visto il rapporto n. 4775 del 25 luglio 2001 con il quale l'Ingegnere Capo dell'Ufficio territoriale Sezione U.N.M.I.G. di Bologna ha espresso parere favorevole al conferimento della concessione di coltivazione;

Visto il parere favorevole espresso dal Comitato Tecnico per gli Idrocarburi e la Geotermia espresso nella seduta del 20 dicembre 2001;

Vista l'istanza datata 26 ottobre 2006 di parziale modifica del programma di sviluppo proposto nella citata istanza di concessione di coltivazione;

Visto il rapporto n. 9488 del 29 dicembre 2006 con il quale l'Ingegnere Capo dell'Ufficio territoriale Sezione U.N.M.I.G. di Bologna ha espresso parere favorevole all'accoglimento della richiesta di parziale modifica del programma lavori di sviluppo relativa all'istanza di concessione di coltivazione;

Vista la nota prot. DSA-2009-009995 del 22 aprile 2009 con la quale è stato trasmesso il decreto del Ministero dell'Ambiente e Tutela del Territorio e del Mare prot. DSA-DEC-2009- 0000269 del 15 aprile 2009 con il quale è stato espresso giudizio positivo circa la compatibilità ambientale in merito al progetto di coltivazione del campo di gas "Guendalina", con alcune prescrizioni e condizioni;

Visto il programma dei lavori di sviluppo che prevede:

- installazione di una piattaforma fissa di produzione (tipo monotubolare), denominata "Guendalina";
- perforazione e completamento di 2 pozzi di coltivazione;
- posa di una condotta sottomarina della lunghezza di km 12 destinata al vettoriamento del gas dai due pozzi presenti sulla piattaforma "Guendalina" alla esistente piattaforma "Tea"( concessione "A.C34.AG") e da qui fino alla centrale di "Ravenna Terra" tramite l'esistente rete di condotte sottomarine;

Considerato che le Società titolari hanno ottemperato a tutti gli obblighi derivanti dal permesso "A.R88.FR" che è scaduto definitivamente il 25 novembre 2002;

Ritenuto che la concessione di coltivazione possa essere conferita al fine di valorizzare le risorse nazionali di idrocarburi imponendo le condizioni e prescrizioni imposte nel decreto del Ministero dell'Ambiente e Tutela del Territorio e del Mare prot. DSA-DEC-2009- 0000269 del 15 aprile 2009 ;

## D E C R E T A:

### Articolo 1

#### *(Conferimento della concessione)*

1. Ai sensi della legge 29 luglio 1967, n. 613 e del decreto legislativo 25 novembre 1996 n. 625, alla Società ENI-S.p.A. (c.f. n. 00484960588) con sede legale in Roma, Piazzale E. Mattei, 1 (C.a.p. 00144), Direzione ed uffici in San Donato Milanese, Via Emilia, 1 (C.a.p. 20097) ed alla Società MEDOILGAS ITALIA S.p.A. (c.f. n. 08344911006), con sede in Roma, Via Orazio, 30 (C.a.p. 00193) è accordata, per la durata di 20 (venti) anni a decorrere dal 25 novembre 2002 la concessione di coltivazione di idrocarburi liquidi e gassosi contraddistinta dalla sigla "A.C35.AG" ubicata nel Mare Adriatico -zona A- al largo della costa romagnola.

Le quote di partecipazione alla concessione sono così suddivise:

ENI-S.p.A. (R.U)                      80%;

Medoilgas Italia-S.p.A.:        20%.

Rappresentante per tutti i rapporti con l'Amministrazione è nominata la Società ENI-S.p.A.

La Società ENI S.p.A. elegge domicilio speciale presso il proprio Distretto di Marna di Ravenna Via del Marchesato, n. 13 (CAP 48023).

2. L'area della concessione, estesa per kmq 76,56, come risulta da esatta misurazione effettuata analiticamente con l'impiego di elaboratore elettronico, è delimitata con linea nera continua riportata sul foglio n. 924/M della Carta d'Italia dell'I.I.M alla scala 1:250.000 passante per i quattro vertici e le relative coordinate riportate sul foglio facente parte integrante del presente decreto.

3. La concessione è accordata alle condizioni e prescrizioni di cui alla pronuncia di compatibilità ambientale espressa con decreto del Ministero dell'Ambiente e della Tutela del Territorio e del Mare (MATTM) prot. DSA-DEC-2009- 0000269 del 15 aprile 2009 che è parte integrante del presente decreto.

4. E' fatto obbligo di corrispondere allo Stato il canone annuo anticipato ai sensi dell'art. 18 del decreto legislativo n. 625 del 1996 nelle premesse citato, aggiornato con l'indice ISTAT per gli anni seguenti, nonché la tassa di concessione governativa prevista dal decreto del Ministero delle Finanze 20 agosto 1992.

In caso di decadenza o rinuncia totale o parziale è comunque dovuto il canone per l'anno in corso.

#### Articolo 2

##### *(Programma dei lavori)*

1. E' approvato il programma dei lavori di sviluppo citato nelle premesse che prevede:

- installazione di una piattaforma fissa di produzione (tipo monotubolare), denominata "Guendalina";
- perforazione e completamento di 2 pozzi di coltivazione;
- posa di una condotta sottomarina della lunghezza di km 12 destinata al vettoriamento del gas dai due pozzi presenti sulla piattaforma "Guendalina" alla esistente piattaforma "Tea" ( concessione "A.C34.AG") e da qui fino alla centrale di "Ravenna Terra" tramite l'esistente rete di condotte sottomarine.

Il completamento del citato programma di sviluppo è previsto entro sedici mesi dalla data di conferimento della concessione.

2. Il programma di sviluppo è approvato alle condizioni e prescrizioni di cui alla pronuncia di compatibilità ambientale espressa con decreto del Ministero dell'Ambiente e della Tutela del Territorio e del Mare (MATTM) prot. DSA-DEC-2009- 0000269 del 15 aprile 2009 allegato e parte integrante del presente decreto.

3. Nessuna variazione può essere apportata al programma di lavoro approvato con il presente decreto senza la preventiva autorizzazione di questa Amministrazione, previa eventuale valutazione di compatibilità ambientale.

#### Articolo 3

##### *(Esercizio della concessione e conduzione dei lavori)*

Le Società sono tenute :

- 1) ad eseguire il programma di lavoro nelle premesse citato;
- 2) a corrispondere allo Stato l'aliquota del prodotto come previsto dall'art. 19 del decreto legislativo n. 625 del 1996;
- 3) ad osservare oltre agli obblighi stabiliti con i DD.MM. nelle premesse citati, tutte le condizioni e prescrizioni contenute nel Disciplinare Tipo approvato con D.M. 6 agosto 1991, nonché tutte le prescrizioni e limitazioni che le altre Amministrazioni dello Stato potranno imporre a tutela di pubblici interessi, nonché al rispetto delle norme sulla sicurezza e salute dei luoghi di lavoro, in particolare da quanto stabilito dal D.P.R. 9 aprile 1958, n. 128 e dal D.Lgs. n. 624 del 25 novembre 1996 nonché delle norme di cui al D.P.R. 24 maggio 1979, n. 886;
- 4) a sollevare e rendere indenne l'Amministrazione da ogni azione che possa essere intentata dai terzi in dipendenza dell'esecuzione dei lavori;
- 5) ad osservare tutte le condizioni e prescrizioni di cui alla citata pronuncia di compatibilità ambientale espressa con decreto del Ministero dell'Ambiente e della Tutela del Territorio e del Mare (MATTM) prot. DSA-DEC-2009- 0000269 del 15 aprile 2009 ;
- 6) ad osservare tutte le prescrizioni che possono essere impartite dall'Ufficio UNMIG territorialmente competente, dalle Autorità marittime e dalle altre Amministrazioni statali interessate, in applicazione del terzo comma dell'art. 2 della legge 21 luglio 1967, n. 613;
- 7) ad osservare il Codice della navigazione, del regolamento di esecuzione e le altre norme internazionali sulla navigazione marittima ed aerea, nonché, le norme e le convenzioni internazionali in materia di prevenzione dall'inquinamento dell'aria, del mare e del sottofondo marino;
- 8) ad adottare ogni misura possibile per la protezione dell'ambiente.

#### Articolo 4

##### *(Decadenza dalla concessione )*

A prescindere dalle sanzioni previste dal D.P.R. 24 maggio 1979, n. 886, e da quanto disposto dall'art. 42 della legge 21 luglio 1967, n. 613, e dell'art. 52 del disciplinare tipo, la mancata osservanza ai disposti del presente decreto costituisce motivo di decadenza della concessione.



Articolo 5

(Pubblicazione e consegna)

1. Il presente decreto sarà pubblicato nel *Bollettino Ufficiale degli Idrocarburi e della Geotermia* e consegnato alla Società ENI S.p.A. tramite l'Agenzia del Demanio Filiale Emilia Romagna.

2. La Società è tenuta a far pervenire all'Amministrazione, entro tre mesi dalla data di consegna del presente decreto da parte dell'Ufficio Registro competente, copia autentica della nota di avvenuta trascrizione alla competente Conservatoria dei Registri Immobiliari.

3. Contro il presente provvedimento è ammesso ricorso giurisdizionale avanti al Tribunale Amministrativo Regionale Lazio, sede di Roma, secondo le modalità di cui alla legge 6 dicembre 1971, n. 1034, ovvero ricorso Straordinario al Capo dello Stato, ai sensi del Decreto del Presidente della Repubblica 25.11.1971, n. 1199, rispettivamente entro 60 e 120 giorni dalla data della notificazione o della comunicazione dell'atto impugnato o da quando l'interessato ne abbia avuto piena conoscenza.

Roma, 14 dicembre 2009

*Il Direttore generale:* TERLIZESE

Allegato al D.M. 14 dicembre 2009 relativo al permesso di ricerca «A.C35.AG».

- Coordinate geografiche dei vertici:

Vertice	Longitudine E Greenwich	Latitudine N
a	12° 49'	44° 37'
b	12° 54'	44° 37'
c	12° 54'	44° 31'
d	12° 49'	44° 31'

Superficie: km<sup>2</sup> 76,56.

### DECRETI RELATIVI AI PROGRAMMI DI LAVORO

NUMERO DI PUBBLICAZIONE: 17.

DECRETO MINISTERIALE 14 dicembre 2009.

**Autorizzazione a del programma di lavoro inerente la concessione di coltivazione «B.C17.TO» della Società ENI.**

#### IL DIRETTORE GENERALE PER LE RISORSE MINERARIE ED ENERGETICHE

Vista la legge 11 gennaio 1957, n. 6 e successive modifiche ed integrazioni, recante "Ricerca e coltivazione degli idrocarburi liquidi e gassosi";

Vista la legge 21 luglio 1967, n. 613 e successive modifiche ed integrazioni, recante "Ricerca e coltivazione degli idrocarburi liquidi e gassosi nel mare territoriale e nella piattaforma continentale e modificazioni alla legge 11 gennaio 1957, n. 6 sulla Ricerca e coltivazione degli idrocarburi liquidi e gassosi";

Vista la legge 8 luglio 1986, n. 349, recante "Istituzione del Ministero dell'ambiente e norme in materia di danno ambientale";

Vista la legge 9 gennaio 1991, n. 9 e successive modifiche ed integrazioni, recante "Norme per l'attuazione del nuovo Piano energetico nazionale: aspetti istituzionali, centrali idroelettriche ed elettrodotti, idrocarburi e geotermia, autoproduzione e disposizioni fiscali";

Visto il decreto legislativo 25 novembre 1996, n. 625 recante "Attuazione della direttiva 94/22/CEE, relativa alle condizioni di rilascio e di esercizio delle autorizzazioni alla prospezione, ricerca e coltivazione di idrocarburi";

Visto il decreto legislativo 31 marzo 1998, n. 112 e successive modifiche ed integrazioni;

Vista la legge 20 agosto 2004, n. 239 recante "Riordino del settore energetico, nonché delega al governo per il riassetto delle disposizioni vigenti in materia di energia" come modificata dalla legge 23 luglio 2009, n. 99 recante "Disposizioni per lo sviluppo e l'internazionalizzazione delle imprese, nonché in materia di energia";

Visto il D.P.R. 18 aprile 1994, n. 526, recante norme per disciplinare la valutazione di impatto ambientale;

Visto il decreto del Presidente della Repubblica 18 aprile 1994, n. 484, recante la "Disciplina dei procedimenti di conferimento dei permessi di prospezione o ricerca e di concessione di coltivazione di idrocarburi in terraferma e in mare";

Visto il decreto legislativo 3 aprile 2006 n. 152, come modificato dal decreto legislativo 8 novembre 2006, n. 284 e dal decreto legislativo 16 gennaio 2008, n. 4 recante "Ulteriori disposizioni correttive ed integrative del decreto legislativo 3 aprile 2006, n. 152, recante norme in materia ambientale";

Visto il D.M. 6 agosto 1991, di "Approvazione del nuovo disciplinare tipo per i permessi di prospezione e ricerca e per le concessioni di coltivazione di idrocarburi liquidi e gassosi";

Visto il D.P.R. 28 novembre 2008, n. 197, recante il "Regolamento di organizzazione del Ministero dello sviluppo economico";

Visto il D.I. 18 ottobre 1988 con il quale è stata accordata, per la durata di anni trenta, la concessione di coltivazione di idrocarburi liquidi e gassosi contraddistinta con la sigla "B.C17.TO" ubicata nel mare Adriatico nell'ambito della zona "B", alle Società Total Mineraria-S.p.A. (r.u.), Francarep Italia-S.p.A., Compagnia Petrolifera Adriatica-S.p.A, Wintershall Italia-S.p.A ed Energon-S.p.A., con quote rispettivamente del 50%, 20%, 5%, 15% e 10% e dell'estensione di kmq 179,54;

Visti i successivi decreti con i quali è stata modificata la titolarità della concessione "B.C17.TO";

Visto il D.M. 13 febbraio 1998 con il quale è stata ulteriormente modificata la titolarità della concessione in parola a seguito della fusione mediante incorporazione della Società AGIP - S.p.A. nella Società ENI - S.p.A.;

Visto il D.M. 26 novembre 2002 con il quale è stato accordato l'ampliamento della concessione "B.C17.TO" di una porzione di area, pari a kmq 27,4 del permesso di ricerca "B.R256.TO", con conseguente estensione dell'area della concessione da kmq 179,54 a kmq 206,94;

Vista l'istanza in data 31 agosto 2005 con la quale è stata chiesta, ai sensi dell'art. 56 del Disciplinare Tipo approvato con D.M. 6 agosto 1991, l'approvazione di un ulteriore programma dei lavori di sviluppo nell'ambito della concessione "B.C17.TO";

Visto il rapporto n. 5371 del 28 giugno 2007 con il quale l'Ingegnere Capo dell'Ufficio territoriale Sezione UNMIG di Bologna ha espresso parere favorevole alla istanza di variazione del programma di sviluppo;

Vista il decreto DSA/DEC/2009/0000582 del 16 giugno 2009 del Ministero dell'Ambiente e Tutela del Territorio e del Mare con il quale è stato espresso giudizio positivo circa la compatibilità ambientale del nuovo programma dei lavori, con alcune prescrizioni e condizioni;

Preso Atto Che l'ulteriore programma dei lavori di sviluppo prevede:

- perforazione di due pozzi di sviluppo denominati "Bonaccia Est 2" e "Bonaccia Est 3";
- installazione di relative croci di produzione sottomarine;
- installazione di un ombelicale di controllo per la gestione delle croci sottomarine e delle apparecchiature di fondo pozzo;
- installazione di una condotta del diametro di 6" e della lunghezza di circa 6370 m, per il collegamento alla esistente piattaforma "Bonaccia";
- collegamento tra le due teste pozzo ed adeguamento della esistente piattaforma "Bonaccia" per il collegamento alla condotta sottomarina;

Considerato che le Società titolari hanno ottemperato a tutti gli obblighi derivanti dalla concessione "B.C17.TO";

Ritenuto che l'ulteriore programma lavori previsto nella citata istanza di variazione da effettuare nell'ambito concessione di coltivazione sia idoneo anche al fine di valorizzare le risorse nazionali di idrocarburi;

## D E C R E T A:

### Articolo 1

#### (Approvazione programma dei lavori)

1. Ai sensi dell'art. 56 del disciplinare tipo approvato con D.M. 6 agosto 1991 è approvato l'ulteriore programma dei lavori di sviluppo nell'ambito della concessione di coltivazione di idrocarburi liquidi e gassosi contraddistinta dalla sigla "B.C17.TO" ubicata nel Mare Adriatico -zona B- al largo della costa marchigiana, di cui è titolare, ex D.M. 13 febbraio 1998, la Società ENI S.p.A. (c.f. n. 00484960588) con sede legale in Roma Piazzale Enrico Mattei, 1 e sede secondaria in San Donato Milanese, via Emilia, 1.

2. E' approvato il nuovo seguente programma dei lavori di sviluppo citato nelle premesse:

- perforazione di due pozzi di sviluppo denominati "Bonaccia Est 2" e "Bonaccia Est 3";
- installazione di relative croci di produzione sottomarine;

- installazione di un ombelicale di controllo per la gestione delle croci sottomarine e delle apparecchiature di fondo pozzo;

- installazione di una condotta del diametro di 6" e della lunghezza di circa 6370 m, per il collegamento alla esistente piattaforma "Bonaccia";

- collegamento tra le due teste pozzo ed adeguamento della esistente piattaforma "Bonaccia" per il collegamento alla condotta sottomarina.

3. L'ulteriore programma di sviluppo è approvato alle condizioni e prescrizioni di cui alla pronuncia di compatibilità ambientale espressa con decreto del Ministero dell'Ambiente e della Tutela del Territorio e del Mare (MATTM) prot. DSA/DEC/2009/0000582 del 16 giugno 2009, allegato e parte integrante del presente decreto.

4. Nessuna variazione può essere apportata al programma di lavoro approvato con il presente decreto senza la preventiva autorizzazione di questa Amministrazione, previa eventuale valutazione di compatibilità ambientale.

#### Articolo 2

(Esercizio e conduzione dei lavori)

Le Società sono tenute :

1) A eseguire il programma di lavoro nelle premesse citato.

2) A osservare oltre agli obblighi stabiliti con i DD.MM. nelle premesse citati, tutte le condizioni e prescrizioni contenute nel Disciplinare Tipo approvato con D.M. 6 agosto 1991, nonché tutte le prescrizioni e limitazioni che le altre Amministrazioni dello Stato potranno imporre a tutela di pubblici interessi, nonché al rispetto delle norme sulla sicurezza e salute dei luoghi di lavoro, in particolare da quanto stabilito dal D.P.R. 9 aprile 1958, n. 128 e dal D.Lgs. n. 624 del 25 novembre 1996 nonché delle norme di cui al D.P.R. 24 maggio 1979, n. 886.

3) Ad osservare tutte le condizioni e prescrizioni di cui alla citata pronuncia di compatibilità ambientale espressa con decreto del Ministero dell'Ambiente e della Tutela del Territorio e del Mare (MATTM) prot. DSA-DEC/2009/000582 del 16 giugno 2009.

4) Ad osservare tutte le prescrizioni che possono essere impartite dall'Ufficio UNMIG territorialmente competente, dalle Autorità marittime e dalle altre Amministrazioni statali interessate, in applicazione del terzo comma dell'art. 2 della legge 21 luglio 1967, n. 613.

5) Ad osservare il Codice della navigazione, del regolamento di esecuzione e le altre norme internazionali sulla navigazione marittima ed aerea, nonché, le norme e le convenzioni internazionali in materia di prevenzione dall'inquinamento dell'aria, del mare e del sottofondo marino.

6) Adottare ogni misura possibile per la protezione dell'ambiente.

#### Articolo 3

(Decadenza dalla concessione )

A prescindere dalle sanzioni previste dal D.P.R. 24 maggio 1979, n. 886, e da quanto disposto dall'art. 42 della legge 21 luglio 1967, n. 613, e dell'art. 52 del disciplinare tipo, la mancata osservanza ai disposti del presente decreto costituisce motivo di decadenza della concessione.

#### Articolo 4

(Pubblicazione e consegna)

1. Il presente decreto sarà pubblicato nel Bollettino Ufficiale degli Idrocarburi e della Geotermia e consegnato alla Società ENI- S.p.A. tramite l'Agenzia del Demanio Filiale Marche.

2. Contro il presente provvedimento è ammesso ricorso giurisdizionale avanti al Tribunale Amministrativo Regionale Lazio, sede di Roma, secondo le modalità di cui alla legge 6 dicembre 1971, n. 1034, ovvero ricorso Straordinario al Capo dello Stato, ai sensi del Decreto del Presidente della Repubblica 25.11.1971, n. 1199, rispettivamente entro 60 e 120 giorni dalla data della notificazione o della comunicazione dell'atto impugnato o da quando l'interessato ne abbia avuto piena conoscenza.

Roma, 14 dicembre 2009

*Il Direttore generale:* TERLIZZESE

## LEGGI E DECRETI, DISPOSIZIONI E COMUNICATI

### DISPOSIZIONI E COMUNICATI

NUMERO DI PUBBLICAZIONE: 18.

COMUNICATO MINISTERIALE n. 4214 del 14 gennaio 2009.

#### **Estensione a Società controllate e collegate delle domande intese ad ottenere permessi di ricerca di idrocarburi liquidi e gassosi.**

IL DIRETTORE GENERALE PER LE RISORSE MINERARIE ED ENERGETICHE

In merito alla possibilità di estendere la titolarità delle domande intese ad ottenere permessi di ricerca di idrocarburi liquidi e gassosi a Società controllate e collegate, si considera che l'argomento va affrontato e risolto sia nello spirito delle leggi di settore, sia con riferimento a ciò che può dedursi dalla disciplina civilistica di tali tipologie societarie. In particolare occorre verificare se l'estensione della titolarità di istanza di permesso, realizza o meno una totale o parziale rinnovazione della domanda, oppure costituisca una fase di continuità gestionale ed operativa con riferimento ai soggetti titolari del diritto.

Tenendo conto della disciplina civilistica offerta dal codice civile (art. 2359 e seguenti) in materia di società collegate e società controllate, e quindi dei poteri effettivamente esercitati dalla società controllante in materia di decisioni operative e gestionali e relativa assunzione di responsabilità, l'Amministrazione ritiene, su conforme parere della Commissione per gli Idrocarburi e le Risorse Minerarie, che la titolarità della domanda possa essere estesa da società controllante a società controllate, in quanto non costituisce rinnovazione di domanda, alle seguenti condizioni:

- obbligo di esibizione di prove documentali e cartolari che attestino la reale condizione di società controllata ed i rapporti con altre eventuali società del gruppo;

- onere della prova a totale carico della società istante con esclusione di ogni attivazione della pubblica Amministrazione al riguardo;

- requisiti da parte della società controllata conformi a quanto prescritto dalla Circolare Ministeriale 29 luglio 2009.

L'obbligo di cui al punto 1 deve essere osservato già al momento della proposizione della domanda, rimanendo esclusa ogni ipotesi di integrazione o di regolarizzazione successiva.

Non potendosi ammettere al riguardo alcuna forma di automatismo o di garanzia nei confronti della Società interessata, l'Amministrazione esaminerà ogni singola domanda.

Nessun tipo di deroga può essere invece ammesso con riferimento alle società collegate, in quanto le suddette iniziative costituirebbero nuove ed autonome iniziative che andrebbero ad incidere nel rapporto concorrenziale alterando le condizioni selettive e le discrezionali valutazioni che vengono effettuate dall'Amministrazione sulle varie proposte.

*Il Direttore generale: TERLIZZESE*

## MERCATO DEL GAS NATURALE

NUMERO DI PUBBLICAZIONE: 19.

DECRETO MINISTERIALE 17 dicembre 2009.

### **Obbligo di contenimento dei consumi di gas per l'anno termico 2009-2010.**

IL MINISTRO

Visto il decreto legislativo 23 maggio 2000, n.164 (di seguito: decreto legislativo n. 164/00) ed in particolare l'articolo 18, che stabilisce che le imprese di vendita del gas hanno l'obbligo di fornire ai propri clienti la modulazione loro necessaria;

Visto l'articolo 28, comma 2, del decreto legislativo n. 164/00, che stabilisce che il Ministero dell'industria, del commercio e dell'artigianato (ora Ministero dello sviluppo economico, di seguito: il Ministero) provvede alla sicurezza, all'economicità e alla programmazione del sistema nazionale del gas, anche mediante specifici indirizzi con la finalità di salvaguardare la continuità e la sicurezza degli approvvigionamenti e di ridurre la vulnerabilità del sistema nazionale del gas;

Visto l'articolo 28, comma 3, del decreto legislativo n. 164/00, che stabilisce che il Ministero, in caso di crisi del mercato dell'energia o di gravi rischi per la sicurezza della collettività può adottare le necessarie misure temporanee di salvaguardia;

Visto il decreto ministeriale 11 settembre 2007 recante l'obbligo di contribuire al contenimento dei consumi di gas;

Visti gli articoli 1 e 2 del decreto ministeriale 3 dicembre 2008 che aggiorna la procedura di emergenza per fronteggiare eventi climatici sfavorevoli;

Visti i risultati dell'applicazione del decreto 11 settembre 2007, successivamente integrato dai decreti ministeriali 14 dicembre 2007 e 30 ottobre 2008 recanti ulteriori disposizioni per il contenimento dei consumi di gas con modifiche al disposto del precedente decreto 11 settembre 2007, che non sono stati in linea con l'attesa adesione volontaria al contenimento dei consumi di gas su richiesta in caso di applicazione di procedure di emergenza, ma tuttavia costituiscono un possibile contributo utile a far fronte a situazioni di emergenza del sistema del gas naturale;

Ritenuto opportuno limitare all'adesione volontaria ed al periodo dal 18 gennaio 2010 al 4 aprile 2010, per il solo anno termico 2009/2010, il ricorso al contenimento dei consumi di gas da parte dei soggetti obbligati a norma del decreto ministeriale 11 settembre 2007;

Ritenuto possibile estendere, per il periodo sopra indicato, la possibilità di partecipazione al contenimento dei consumi di gas da parte delle imprese industriali, anche in forma aggregata, al fine di assicurare la tempestiva attuazione, secondo necessità, di un contenimento dei consumi per ristabilire il necessario equilibrio tra fabbisogno e disponibilità del sistema nazionale del gas in caso dovessero presentarsi condizioni critiche di esercizio;

Ritenuto necessario ed urgente, a parziale modifica ed integrazione di quanto disposto dal decreto ministeriale 11 settembre 2007, precisare i termini e le condizioni della partecipazione all'obbligo, da parte dei soggetti obbligati, per l'anno termico 2009/2010;

Sentito, nella riunione dell'11 dicembre 2009, il parere del Comitato di emergenza e monitoraggio del sistema del gas;

DECRETA :

Articolo 1

(Termini e condizioni di partecipazione all'obbligo di contenimento di consumi di gas per l'anno termico 2009/2010)

1. Le disposizioni di cui nel presente decreto si applicano per il periodo dal 18 gennaio 2010 al 4 aprile 2010 dell'anno termico 2009/2010 che decorre dal 1 ottobre 2009 ed ha termine il 30 settembre 2010.

2. L'obbligo del contenimento dei consumi di gas per i clienti finali è operante, in funzione della modalità di adesione volontaria al contenimento di cui all'articolo 3, comma 3, lettere a) e b) del decreto ministeriale 11 settembre 2007, durante sei settimane, anche non consecutive, comprese tra il 18 gennaio ed il 4 aprile 2010, limitatamente al contenimento dei consumi per il quale gli stessi clienti hanno manifestato l'adesione.

I clienti finali delle classi c), d), e), ed f) di cui all'articolo 2, comma 1, del decreto 11 settembre 2007, adempiono all'obbligo unicamente mediante la contribuzione a titolo oneroso per essi prevista, stabilita per ciascuna classe in base alle determinazioni dell'Autorità per l'energia elettrica ed il gas (di seguito: l'"Autorità") di cui all'articolo 6 del decreto 11 settembre 2007 e da emanare entro il termine di cui al comma 9.

3. Le disposizioni previste dal decreto ministeriale 11 settembre 2007 relativamente alle imprese di vendita, quale soggetto che può procedere ad aggregare i clienti finali soggetti all'obbligo, o clienti volontari che aderiscono al contenimento dei consumi con modalità non individuale, sono estese, per il periodo dal 18 gennaio 2010 al 4 aprile 2010, a raggruppamenti volontari e temporanei di clienti finali, e di loro consorzi, che abbiano i requisiti previsti dal medesimo decreto, al fine di totalizzare i contributi di clienti diversi sia nello stesso intervallo temporale, sia su periodi temporali differenti.

4. Un raggruppamento volontario e temporaneo, per essere riconosciuto ai fini del contenimento dei consumi di gas, è tenuto ad essere rappresentato da un soggetto, con mandato irrevocabile, che sia responsabile dei rapporti con il Ministero e con l'Autorità, nonché dell'obbligo di trasmettere, entro l'8 gennaio 2010, all'impresa maggiore di trasporto ed agli altri soggetti indicati dal decreto ministeriale 11 settembre 2007, secondo modalità e contenuti dalla stessa precisate, la lista contenente i codici dei punti di riconsegna che alimentano totalmente o parzialmente i clienti rappresentati ai fini dell'adesione volontaria al contenimento del consumo di gas ed il quantitativo globale di gas per il quale viene manifestata l'adesione, che non potrà essere inferiore a 200.000 Smc/giorno.

5. Il soggetto mandatario di cui al comma 4 assume ogni responsabilità del risultato globale del contenimento dei consumi dei clienti aggregati, anche ai fini dei relativi premi per ottemperanza e penali per inadempienza conseguenti al risultato complessivo. A tal fine lo stesso mandatario concorda, a mezzo di specifici accordi, sia le modalità di partecipazione dei singoli clienti al contenimento dei consumi, sia la conseguente distribuzione tra gli stessi clienti finali dei premi e delle penali conseguenti ad ottemperanze od inadempienze.

6. Le imprese di vendita ed i soggetti di cui al comma 4 che aggregano clienti finali realizzano un profilo globale di contenimento dei consumi con valori che possono variare in ciascuna settimana del periodo di cui al comma 2, purché compresi in una banda di variazione del 5% rispetto al valor medio sull'intero periodo compreso tra il 18 gennaio ed il 4 aprile 2010.

7. L'adesione volontaria dei clienti finali di cui alla lettera b), comma 1, dell'articolo 2 del decreto ministeriale 11 settembre 2008 è da considerare quale opportunità per detti clienti di conseguire compensi per la partecipazione volontaria al contenimento dei consumi di gas, e per le imprese di vendita e gli altri soggetti di cui al comma 4, di ottenere i previsti compensi per i risultati ottenuti dall'aggregazione dei clienti finali stessi. A tal fine, i clienti finali offrono la propria disponibilità alle imprese di vendita, o ai soggetti che possono rappresentarli di cui al comma 4, che prestano su base non obbligatoria ogni possibile assistenza ed azione per il perfezionamento dell'adesione e per i successivi adempimenti.

8. L'individuazione del comportamento ottemperante od omissivo rispetto alla richiesta di contenimento di cui all'articolo 5, comma 4, lettera a) del decreto 11 settembre 2007 è eseguita con riferimento ai prelievi dei 30 giorni precedenti contabilizzati come precisato nello stesso decreto e, nella generalità dei casi, ai prelievi medi dei giorni feriali ricadenti in ciascuna settimana di contenimento effettivo. Per i soli clienti che operano con cicli continui nei sette giorni della settimana, il riferimento settimanale sarà esteso a tutti i giorni della settimana.

9. I valori dei corrispettivi, delle penali per inadempienza, dei premi per ottemperanza e degli incentivi per le imprese di vendita e per il soggetto mandatario sono stabiliti con delibera dell'Autorità, entro il termine del 22 dicembre 2009, aggiornando ed integrando le valorizzazioni già introdotte con le delibere già emesse in materia di contenimento dei consumi di gas.

10. Entro il termine di cui al comma 4 le imprese di vendita e gli altri soggetti indicati all'articolo 7, commi 1 e 2, del decreto ministeriale 11 settembre 2007, trasmettono all'impresa maggiore di trasporto, secondo le modalità ivi indicate, gli elenchi dei clienti finali di cui all'articolo 3, comma 3, lettere a) e b) ed all'articolo 2, comma 1, lettere a) e b) e comma 5 del decreto ministeriale 11 settembre 2007.

11. Per quanto non specificato dal presente decreto valgono le disposizioni del decreto ministeriale 11 settembre 2007, in quanto applicabili.

## Articolo 2

(Adempimenti per il funzionamento della procedura di contenimento dei consumi di gas)

1. Le imprese di vendita ed i soggetti mandatarî di cui al comma 5 dell'articolo 1, ai fini della identificazione dei clienti finali soggetti all'obbligo di contenimento dei consumi, utilizzano il data-base di classificazione dei punti di riconsegna nella versione presente sul sito internet delle imprese di trasporto al momento dell'entrata in vigore del presente decreto.

2. Le imprese di distribuzione forniscono alle imprese di vendita, su supporto informatico ed entro 3 giorni dalla richiesta, ove non già presenti sul proprio sito internet, l'elenco dei punti di riconsegna ai clienti finali allacciati alla propria rete e misurati giornalmente.

3. L'impresa maggiore di trasporto prevede nella sua procedura operativa, che pubblica sul suo sito internet entro il 22 dicembre 2009, in aggiunta alle informazioni utili alla compilazione degli elenchi dei clienti di cui all'articolo 1, comma 5, di cui sopra ed all'articolo 3, comma 3, lettere a) e b) del decreto ministeriale 11 settembre 2007, anche la raccolta di informazioni utili alla compilazione degli elenchi dei clienti finali di cui all'articolo 2, comma 1, lettere a) e b) dello stesso decreto ministeriale, inoltrando i relativi elenchi alla Direzione entro il 15 gennaio 2010.

## Articolo 3

(Differimento di termini previsti dal decreto ministeriale 11 settembre 2007)

1. Sono introdotti i seguenti differimenti di termini rispetto a quelli previsti nel decreto ministeriale 11 settembre 2007:

- inoltro all'impresa maggiore di trasporto, da parte delle imprese di vendita, delle informazioni di cui all'articolo 7 comma 1, al pari di quelle previste all'articolo 1, comma 4 del presente decreto: 8 gennaio 2010;

- inoltro alla Direzione ed all'Autorità, da parte delle imprese di vendita, della relazione di cui all'articolo 7, comma 3: 8 gennaio 2010;

- aggiornamento da parte delle imprese di vendita, di cui all'articolo 8, commi 1 e 2, del decreto ministeriale 11 settembre 2007, di contratti già sottoscritti alla data di entrata in vigore del presente decreto per la fornitura a

clienti finali soggetti all'obbligo di contenimento dei consumi di gas di cui all'articolo 2, comma 1, lettera a, dello stesso decreto 11 settembre 2007 in esito dell'informativa delle prescrizioni sul contenimento dei consumi: 31 dicembre 2009.

- aggiornamento, da parte delle imprese di vendita, di contratti di cui all'articolo 8, comma 4 del decreto ministeriale 11 settembre 2007, ed ai fini dell'applicazione dell'articolo 3, comma 8, dello stesso decreto ministeriale 11 settembre 2007, in esito di attività di cui all'articolo 1, comma 9: 31 dicembre 2009.

#### Articolo 4

##### (Adempimenti in materia di verifica di ottemperanza)

1. Al fine di semplificare gli adempimenti in materia di verifica di ottemperanza di cui all'articolo 5, comma 4, del decreto ministeriale 11 settembre 2007, nel caso di clienti finali soggetti all'obbligo che aderiscono individualmente, i premi e le penali individuati a carico di ciascuno sono applicati dall'impresa di vendita fornitrice al momento della verifica.

Il presente decreto è pubblicato nella Gazzetta ufficiale della Repubblica italiana e nel sito internet del Ministero dello sviluppo economico.

Roma, 17 dicembre 2009

*Il Ministro: SCAJOLA*

## GEOTERMIA

Regione Toscana

**REGIONE TOSCANA-GIUNTA REGIONALE  
DIREZIONE GENERALE POLITICHE TERRITORIALI E AMBIENTALI**

### ISTANZE DI PERMESSI

#### NUOVE ISTANZE

NUMERO DI PUBBLICAZIONE: 20.

**Istanza di permesso di ricerca per risorse geotermiche «MURCI» presentata dalla Società Enel Green Power**  
(estratto).

Richiedente: Società ENEL GREEN POWER – Roma, Viale Regina Margherita, 125.

Data di presentazione dell'istanza: 25 novembre 2009.

Denominazione convenzionale del permesso richiesto: «MURCI».

Ubicazione e delimitazione del permesso richiesto:

- Regioni: Toscana.

- Province: Grosseto (km<sup>2</sup> 487,76).

- Comuni: Arcidosso, Campagnatico, Castel'Azzara, Cinigiano, Magliano in Toscana, Manciano, Roccalbegna, Santa Fiora, Scansano, Semproniano, Sorano.

- Fogli della Carta d'Italia alla scala 1:100.000 (I.G.M.): 128-129-135-136.

Coordinate geografiche dei vertici:

Vertice	Longitudine W Monte Mario	Latitudine N
a	1° 09'	42° 51'
b	0° 59'	42° 51'
c	0° 59'	42° 48'
d	0° 50'	42° 48'
e	0° 50'	42° 47'
f	0° 49'	42° 47'
g	0° 49'	42° 41'
h	1° 01'	42° 41'
i	1° 01'	42° 38'
l	1° 09'	42° 38'

- Superficie richiesta: km<sup>2</sup> 487,76.

Riproduzione del piano topografico del permesso richiesto: Tav. n. 6 fuori testo.



## RIEPILOGO TITOLI SCADUTI

**Situazione al 31 dicembre 2009**

È in corso di accertamento la disponibilità dell'area dei seguenti titoli minerari:

NUMERO DI PUBBLICAZIONE: 21.

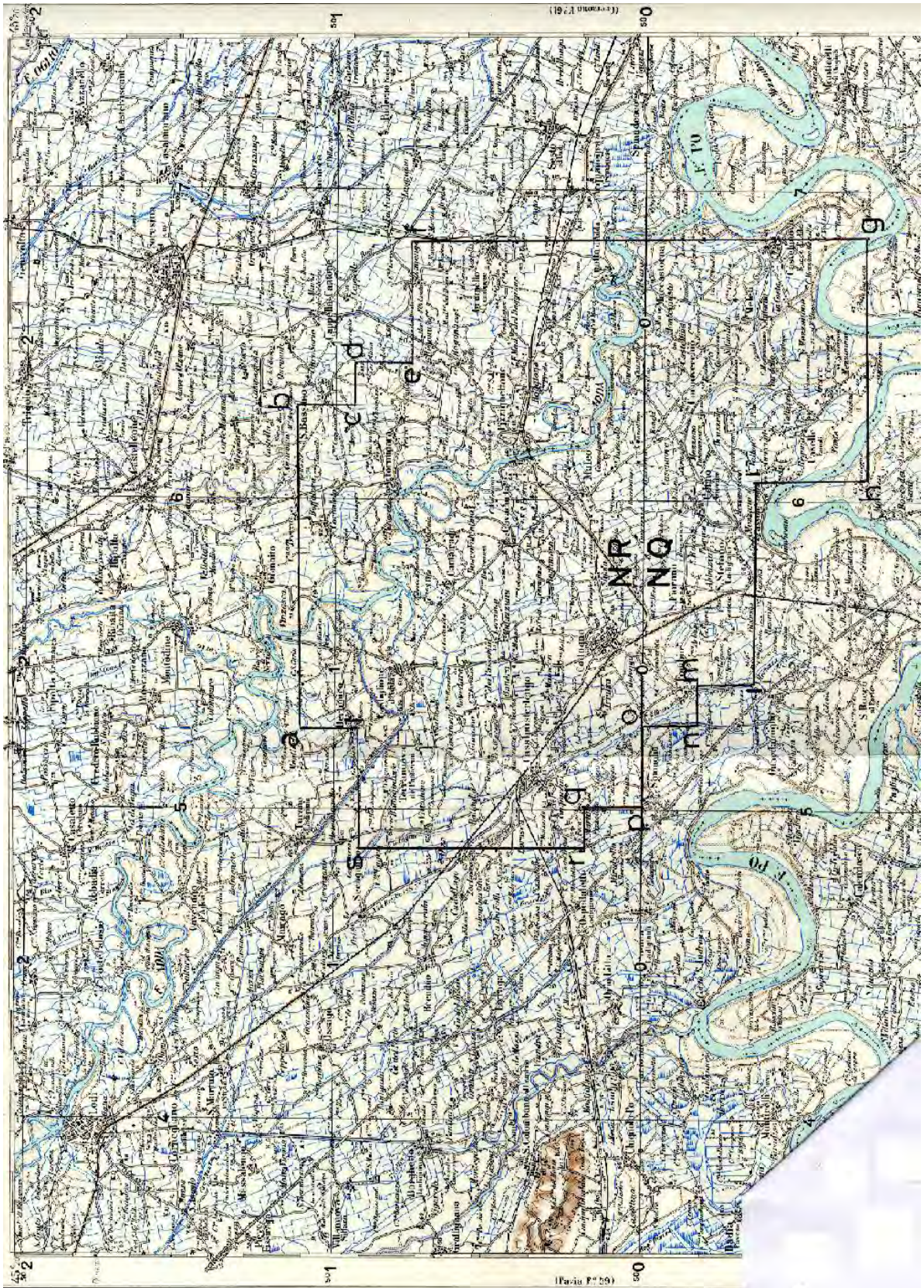
Cod. BUIG	Denominazione	Ubicazione	Superficie (Kmq)	Data scadenza
812	S. MARCO DEI CAVOTI	Benevento	347,30	23/05/2007
895	PORPORANO	Parma	68,50	01/01/2002
925	MAGLIANO	Foggia	24,53	23/09/2004
799	COLLE SANNITA	Benevento	45,21	21/07/2005
909	ROMANENGO	Bergamo, Cremona	41,09	01/01/2005
893	PIADENA	Cremona, Mantova	58,29	01/01/2005
659	B.R263.ET	Zona B	347,30	26/11/2008
665	F.R38.AG	Zona D e Zona F	747,67	30/04/2008

**PIANI TOPOGRAFICI**

**ALLEGATI ALLE ISTANZE ED AI DECRETI PUBBLICATI  
NEL PRESENTE BOLLETTINO**



TAV. 1 – Permesso di ricerca PESCOENNATARO (ex MONTE ARAZZECA)



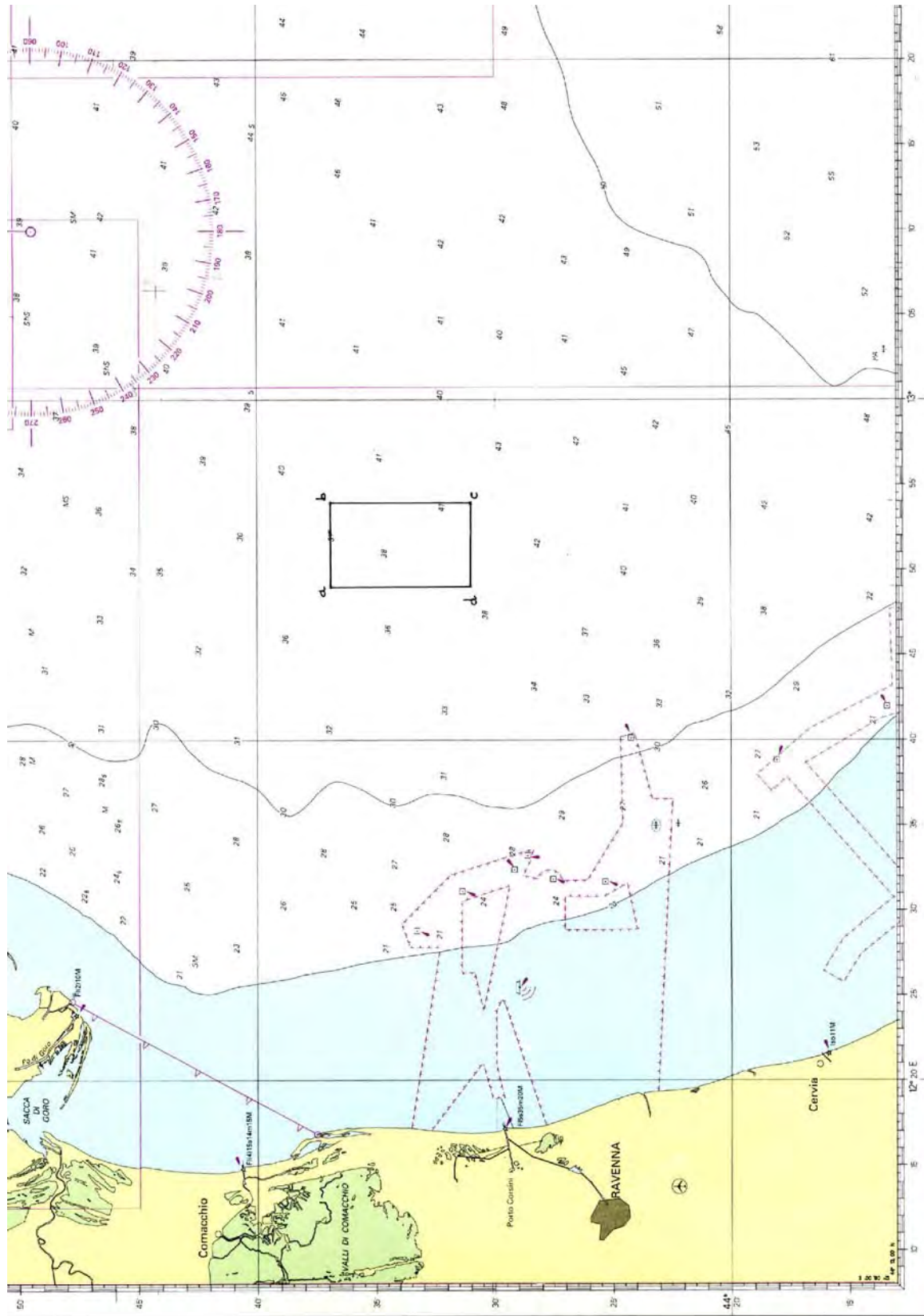
TAV. 2 – Permesso di ricerca CODOGNO




TAV. 3 – Permesso di ricerca LA SACCA



TAV. 4 – Permesso di ricerca PUNTA MARINA



TAV. 5 – Concessione di coltivazione A.C35.AG



TAV. 6 – Istanza di permesso di ricerca di risorse geotermiche MURCI



## **ELENCHI**

**ELENCO DELLE ISTANZE**

L'elenco delle istanze è consultabile anche on-line sul sito web dell'UNMIG all'indirizzo:  
**<http://unmig.sviluppoeconomico.gov.it>**

**ISTANZE PER IL CONFERIMENTO DI TITOLI MINERARI - Aggiornamento 31/dicembre/2009**

**ISTANZE DI PERMESSO DI RICERCA IN TERRAFERMA**

**ABBADIA CERRETO**

RESPONSABILE DEL PRODECIMENTO: Rita Mancuso  
 BUIG: L-4 ARRIVO: 31/03/2006 AREA: 91,82 Km<sup>2</sup> FOGLI IGM: 60 LOMBARDIA  
 RICHIEDENTI: Eni

**AGNONE**

RESPONSABILE DEL PRODECIMENTO: Gianluigi Sanetti  
 BUIG: LI-9 ARRIVO: 22/08/2007 AREA: 747,4 Km<sup>2</sup> FOGLI IGM: 153-154 ABRUZZO  
 RICHIEDENTI: Medoilgas Italia MOLISE

**ANZI**

RESPONSABILE DEL PRODECIMENTO: Mauro Celani  
 BUIG: XLIX-10 ARRIVO: 01/09/2005 AREA: 117,4 Km<sup>2</sup> FOGLI IGM: 199 BASILICATA  
 RICHIEDENTI: Eni

**BADILE**

RESPONSABILE DEL PRODECIMENTO: Rita Mancuso  
 BUIG: L-2 ARRIVO: 31/01/2006 AREA: 154,5 Km<sup>2</sup> FOGLI IGM: 45-59 LOMBARDIA  
 RICHIEDENTI: Apennine Energy

**BELFORTE**

RESPONSABILE DEL PRODECIMENTO: Fausto Ingravalle  
 BUIG: XLVIII-5 ARRIVO: 01/04/2004 AREA: 510,85 Km<sup>2</sup> FOGLI IGM: 112-113 TOSCANA  
 RICHIEDENTI: Heritage Petroleum PLC

**BELGIOIOSO**

RESPONSABILE DEL PRODECIMENTO: Rita Mancuso  
 BUIG: L-4 ARRIVO: 29/03/2006 AREA: 322 Km<sup>2</sup> FOGLI IGM: 59-60 EMILIA ROMAGNA  
 RICHIEDENTI: Aleanna Resources LLC LOMBARDIA

**BIBBIANO**

RESPONSABILE DEL PRODECIMENTO: Luca Venerando Giuffrida  
 BUIG: L-5 ARRIVO: 20/04/2006 AREA: 411,1 Km<sup>2</sup> FOGLI IGM: 73-74-85-86 EMILIA ROMAGNA  
 RICHIEDENTI: Terracon

**BOSCO**

RESPONSABILE DEL PRODECIMENTO: Luca Venerando Giuffrida  
 BUIG: XLVIII-1 ARRIVO: 13/09/2004 AREA: 9,85 Km<sup>2</sup> FOGLI IGM: 97 EMILIA ROMAGNA  
 RICHIEDENTI: Consorzio Intercomunale Metanodotto

**BUGIA**

RESPONSABILE DEL PRODECIMENTO: Luca Venerando Giuffrida  
 BUIG: L-4 ARRIVO: 29/03/2006 AREA: 197,8 Km<sup>2</sup> FOGLI IGM: 86 EMILIA ROMAGNA  
 RICHIEDENTI: Aleanna Resources LLC

**CADELBOSCO DI SOPRA**

RESPONSABILE DEL PRODECIMENTO: Mirella Pernarella  
 BUIG: LII-1 ARRIVO: 27/12/2007 AREA: 512,8 Km<sup>2</sup> FOGLI IGM: 73-74-85-86 EMILIA ROMAGNA  
 RICHIEDENTI: Po Valley Operations PTY

**CALCIO**

RESPONSABILE DEL PRODECIMENTO: Rita Mancuso  
 BUIG: LI-6 ARRIVO: 25/05/2007 AREA: 539,4 Km<sup>2</sup> FOGLI IGM: 46-47 LOMBARDIA  
 RICHIEDENTI: Columbus Energy  
 Pen Gas

**CARITA'**

RESPONSABILE DEL PRODECIMENTO: Aldo Roncuzzi  
 BUIG: LI-2 ARRIVO: 30/01/2007 AREA: 529,75 Km<sup>2</sup> FOGLI IGM: 38-51 VENETO  
 RICHIEDENTI: Celtique Energie Petr.

**CAROVILLI**

RESPONSABILE DEL PRODECIMENTO: Gianluigi Sanetti  
 BUIG: XLVI-4 ARRIVO: 01/03/2002 AREA: 673,2 Km<sup>2</sup> FOGLI IGM: 153 161 ABRUZZO  
 RICHIEDENTI: WPN Resources MOLISE

**ISTANZE PER IL CONFERIMENTO DI TITOLI MINERARI - Aggiornamento 31/dicembre/2009**

**CARTABBIA**

RESPONSABILE DEL PRODECIMENTO: Non assegnato  
 BUIG: LIII-8 ARRIVO: 31/07/2009 AREA: 332,6 Km<sup>2</sup> FOGLI IGM: 31-32 LOMBARDIA  
 RICHIEDENTI: Mac Oil

**CASCINA ALBERTO**

RESPONSABILE DEL PRODECIMENTO: Massimo Tabbita  
 BUIG: XLVIII-8 ARRIVO: 29/07/2004 AREA: 462,14 Km<sup>2</sup> FOGLI IGM: 31-43-44 LOMBARDIA  
 RICHIEDENTI: Northern Petroleum PIEMONTE

**CASCINETTA**

RESPONSABILE DEL PRODECIMENTO: Non assegnato  
 BUIG: LIII-7 ARRIVO: 30/06/2009 AREA: 135,6 Km<sup>2</sup> FOGLI IGM: 58 LOMBARDIA  
 RICHIEDENTI: Italmin Exploration

**CASONI**

RESPONSABILE DEL PRODECIMENTO: Fausto Ingravalle  
 BUIG: LI-4 ARRIVO: 30/03/2007 AREA: 187,5 Km<sup>2</sup> FOGLI IGM: 128 TOSCANA  
 RICHIEDENTI: Independent Energy Solutions

**CASTELVERDE**

RESPONSABILE DEL PRODECIMENTO: Rita Mancuso  
 BUIG: LI-5 ARRIVO: 11/04/2007 AREA: 542,3 Km<sup>2</sup> FOGLI IGM: 60-61 EMILIA ROMAGNA  
 RICHIEDENTI: Compagnia Generale Idrocarburi LOMBARDIA

**CINIGIANO**

RESPONSABILE DEL PRODECIMENTO: Fausto Ingravalle  
 BUIG: XLVIII-5 ARRIVO: 01/04/2004 AREA: 303,3 Km<sup>2</sup> FOGLI IGM: 120-121-128-1 TOSCANA  
 RICHIEDENTI: Heritage Petroleum PLC

**CIPRESSI**

RESPONSABILE DEL PRODECIMENTO: Fausto Ingravalle  
 BUIG: XLIX-12 ARRIVO: 29/11/2005 AREA: 144,43 Km<sup>2</sup> FOGLI IGM: 140-141 ABRUZZO  
 RICHIEDENTI: Eni

**COLFELICE**

RESPONSABILE DEL PRODECIMENTO: Gianluigi Sanetti  
 BUIG: XLVII-12 ARRIVO: 26/11/2003 AREA: 623,33 Km<sup>2</sup> FOGLI IGM: 159-160 LAZIO  
 RICHIEDENTI: Petrex Italia  
 Vittorito Petroleum

**COLLE DEI NIDI**

RESPONSABILE DEL PRODECIMENTO: Fausto Ingravalle  
 BUIG: L-5 ARRIVO: 28/04/2006 AREA: 83,19 Km<sup>2</sup> FOGLI IGM: 140 ABRUZZO  
 RICHIEDENTI: Gas Plus Italiana MARCHE  
 Medoilgas Italia  
 Petrorep Italiana

**COLLE GINESTRE**

RESPONSABILE DEL PRODECIMENTO: Gianluigi Sanetti  
 BUIG: L-2 ARRIVO: 31/01/2006 AREA: 77,62 Km<sup>2</sup> FOGLI IGM: 148-154 MOLISE  
 RICHIEDENTI: Compagnia Generale Idrocarburi

**CORROPOLI**

RESPONSABILE DEL PRODECIMENTO: Fausto Ingravalle  
 BUIG: XLVIII-1 ARRIVO: 01/10/2004 AREA: 172,3 Km<sup>2</sup> FOGLI IGM: 133-134 ABRUZZO  
 RICHIEDENTI: Jkx Italia MARCHE

**DARDAGNOLA**

RESPONSABILE DEL PRODECIMENTO: Luca Venerando Giuffrida  
 BUIG: XLVIII-1 ARRIVO: 13/09/2004 AREA: 24,65 Km<sup>2</sup> FOGLI IGM: 97 EMILIA ROMAGNA  
 RICHIEDENTI: Consorzio Intercomunale Metanodotto

**FAENZA**

RESPONSABILE DEL PRODECIMENTO: Mirella Pernarella  
 BUIG: L-12 ARRIVO: 21/11/2006 AREA: 246 Km<sup>2</sup> FOGLI IGM: 99 EMILIA ROMAGNA  
 RICHIEDENTI: Gas Plus Italiana

**ISTANZE PER IL CONFERIMENTO DI TITOLI MINERARI - Aggiornamento 31/dicembre/2009**

**FANTOZZA**

RESPONSABILE DEL PRODECIMENTO: Luca Venerando Giuffrida  
 BUIG: L-8 ARRIVO: 28/07/2006 AREA: 104,7 Km<sup>2</sup> FOGLI IGM: 74 EMILIA ROMAGNA  
 RICHIEDENTI: Aleanna Resources LLC

**FIORENZUOLA D'ARDA**

RESPONSABILE DEL PRODECIMENTO: Luca Venerando Giuffrida  
 BUIG: LII-8 ARRIVO: 31/07/2008 AREA: 535,2 Km<sup>2</sup> FOGLI IGM: 60-61-72-73 EMILIA ROMAGNA  
 RICHIEDENTI: Mac Oil

**FIUME PANARO**

RESPONSABILE DEL PRODECIMENTO: Non assegnato  
 BUIG: LIII-7 ARRIVO: 30/06/2009 AREA: 611,5 Km<sup>2</sup> FOGLI IGM: 86-87-97-98 EMILIA ROMAGNA  
 RICHIEDENTI: Hunt Oil Company

**FIUME RENO**

RESPONSABILE DEL PRODECIMENTO: Non assegnato  
 BUIG: LIII-7 ARRIVO: 30/06/2009 AREA: 553,2 Km<sup>2</sup> FOGLI IGM: 87-88-98-99 EMILIA ROMAGNA  
 RICHIEDENTI: Hunt Oil Company

**1 FIUME SECCHIA**

RESPONSABILE DEL PRODECIMENTO: Non assegnato  
 BUIG: LIII-7 ARRIVO: 30/06/2009 AREA: 651,2 Km<sup>2</sup> FOGLI IGM: 86-97 EMILIA ROMAGNA  
 RICHIEDENTI: Hunt Oil Company

**FONTANA AUTUNO**

RESPONSABILE DEL PRODECIMENTO: Mirella Pernarella  
 BUIG: L-12 ARRIVO: 29/11/2006 AREA: 80,82 Km<sup>2</sup> FOGLI IGM: 200 BASILICATA  
 RICHIEDENTI: Celtique Energie Petr.

**FONTE DELLA VIGNA**

RESPONSABILE DEL PRODECIMENTO: Mirella Pernarella  
 BUIG: LI-4 ARRIVO: 28/03/2007 AREA: 56,1 Km<sup>2</sup> FOGLI IGM: 212-222 CALABRIA  
 RICHIEDENTI: Total E&P Italia

**FRUSCI**

RESPONSABILE DEL PRODECIMENTO: Mauro Celani  
 BUIG: XLI-8 ARRIVO: 15/07/1997 AREA: 237,13 Km<sup>2</sup> FOGLI IGM: 187 199 BASILICATA  
 RICHIEDENTI: Eni

**GRATTASSASSO**

RESPONSABILE DEL PRODECIMENTO: Luca Venerando Giuffrida  
 BUIG: LII-3 ARRIVO: 20/02/2008 AREA: 34,09 Km<sup>2</sup> FOGLI IGM: 74 EMILIA ROMAGNA  
 RICHIEDENTI: Po Valley Operations PTY

**GROTTE DEL SALICE**

RESPONSABILE DEL PRODECIMENTO: Mauro Celani  
 BUIG: XLIV-3 ARRIVO: 01/02/2000 AREA: 118,14 Km<sup>2</sup> FOGLI IGM: 211 BASILICATA  
 RICHIEDENTI: Shell Italia EP

**IL CONVENTO**

RESPONSABILE DEL PRODECIMENTO: Rita Mancuso  
 BUIG: LI-4 ARRIVO: 28/03/2007 AREA: 412,8 Km<sup>2</sup> FOGLI IGM: 155 MOLISE  
 RICHIEDENTI: Apennine Energy PUGLIA  
 Compagnia Generale Idrocarburi

**LA CERASA**

RESPONSABILE DEL PRODECIMENTO: Mauro Celani  
 BUIG: XLIX-10 ARRIVO: 01/09/2005 AREA: 75,86 Km<sup>2</sup> FOGLI IGM: 199 BASILICATA  
 RICHIEDENTI: Shell Italia EP

**LA RISORTA**

RESPONSABILE DEL PRODECIMENTO: Massimo Tabbita  
 BUIG: XLIX-7 ARRIVO: 30/06/2005 AREA: 369,5 Km<sup>2</sup> FOGLI IGM: 65-77 EMILIA ROMAGNA  
 RICHIEDENTI: Northsun Italia VENETO

**ISTANZE PER IL CONFERIMENTO DI TITOLI MINERARI - Aggiornamento 31/dicembre/2009**

**LE SALINE**

RESPONSABILE DEL PRODECIMENTO: Fausto Ingravalle  
 BUIG: L-9 ARRIVO: 31/08/2006 AREA: 616,8 Km<sup>2</sup> FOGLI IGM: 64-76 EMILIA ROMAGNA  
 RICHIEDENTI: Aleanna Resources LLC VENETO

**MASSERIA LA ROCCA**

RESPONSABILE DEL PRODECIMENTO: Mauro Celani  
 BUIG: XLII-1 ARRIVO: 22/12/1997 AREA: 13,06 Km<sup>2</sup> FOGLI IGM: 199 BASILICATA  
 RICHIEDENTI: Eni  
 Medoilgas Italia  
 Total E&P Italia

**MASSERIA MONTAROZZO**

RESPONSABILE DEL PRODECIMENTO: Rita Mancuso  
 BUIG: LI-5 ARRIVO: 27/04/2007 AREA: 154,6 Km<sup>2</sup> FOGLI IGM: 164-175 PUGLIA  
 RICHIEDENTI: Veqa Oil

**MELZO**

RESPONSABILE DEL PRODECIMENTO: Mauro Celani  
 BUIG: LII-2 ARRIVO: 25/01/2008 AREA: 182,8 Km<sup>2</sup> FOGLI IGM: 45-46 LOMBARDIA  
 RICHIEDENTI: Mac Oil

**MOLINO**

RESPONSABILE DEL PRODECIMENTO: Mirella Pernarella  
 BUIG: L-9 ARRIVO: 09/08/2006 AREA: 24,35 Km<sup>2</sup> FOGLI IGM: 60-72 EMILIA ROMAGNA  
 RICHIEDENTI: Aleanna Resources LLC

**MONTE CAVALLO**

RESPONSABILE DEL PRODECIMENTO: Fausto Ingravalle  
 BUIG: XLIX-10 ARRIVO: 01/09/2005 AREA: 211,9 Km<sup>2</sup> FOGLI IGM: 199-210 BASILICATA  
 RICHIEDENTI: Shell Italia EP CAMPANIA

**MONTE GALLO**

RESPONSABILE DEL PRODECIMENTO: Fausto Ingravalle  
 BUIG: L-7 ARRIVO: 06/06/2006 AREA: 122,1 Km<sup>2</sup> FOGLI IGM: 118 MARCHE  
 RICHIEDENTI: Gas Plus Italiana

**MONTE LI FOI**

RESPONSABILE DEL PRODECIMENTO: Luca Venerando Giuffrida  
 BUIG: LII-1 ARRIVO: 31/12/2007 AREA: 140,7 Km<sup>2</sup> FOGLI IGM: 187-199 BASILICATA  
 RICHIEDENTI: Eni

**MONTE NEGRO**

RESPONSABILE DEL PRODECIMENTO: Mirella Pernarella  
 BUIG: L-12 ARRIVO: 29/11/2006 AREA: 287,7 Km<sup>2</sup> FOGLI IGM: 200-211 BASILICATA  
 RICHIEDENTI: Celtique Energie Petr.

**MONTOTTONE**

RESPONSABILE DEL PRODECIMENTO: Luca Venerando Giuffrida  
 BUIG: LII-3 ARRIVO: 22/02/2008 AREA: 439,6 Km<sup>2</sup> FOGLI IGM: 124-125-132-1 MARCHE  
 RICHIEDENTI: Mac Oil

**MURO LUCANO**

RESPONSABILE DEL PRODECIMENTO: Mauro Celani  
 BUIG: LIII-8 ARRIVO: 13/07/2009 AREA: 111,9 Km<sup>2</sup> FOGLI IGM: 186-187 BASILICATA  
 RICHIEDENTI: Italmin Petroli CAMPANIA

**NUSCO**

RESPONSABILE DEL PRODECIMENTO: Fausto Ingravalle  
 BUIG: XLVI-8 ARRIVO: 18/07/2002 AREA: 698,5 Km<sup>2</sup> FOGLI IGM: 174 186 CAMPANIA  
 RICHIEDENTI: Italmin Exploration

**OLIVETO LUCANO**

RESPONSABILE DEL PRODECIMENTO: Mauro Celani  
 BUIG: XLII-11 ARRIVO: 08/10/1998 AREA: 188,23 Km<sup>2</sup> FOGLI IGM: 200 BASILICATA  
 RICHIEDENTI: Esso Italiana  
 Total E&P Italia

**ISTANZE PER IL CONFERIMENTO DI TITOLI MINERARI - Aggiornamento 31/dicembre/2009**

**OPERA**

RESPONSABILE DEL PRODECIMENTO: Rita Mancuso  
 BUIG: XLIX-8 ARRIVO: 01/07/2005 AREA: 329,28 Km<sup>2</sup> FOGLI IGM: 45-59 LOMBARDIA  
 RICHIEDENTI: Northsun Italia

**PALAZZO SAN GERVASIO**

RESPONSABILE DEL PRODECIMENTO: Mauro Celani  
 BUIG: L-4 ARRIVO: 29/03/2006 AREA: 561 Km<sup>2</sup> FOGLI IGM: 187-188 BASILICATA  
 RICHIEDENTI: Aleanna Resources LLC PUGLIA

**PANNOCCHIA**

RESPONSABILE DEL PRODECIMENTO: Mirella Pernarella  
 BUIG: L-1 ARRIVO: 01/12/2005 AREA: 250,7 Km<sup>2</sup> FOGLI IGM: 73-85 EMILIA ROMAGNA  
 RICHIEDENTI: Edison

**PIGNOLA**

RESPONSABILE DEL PRODECIMENTO: Mauro Celani  
 BUIG: XLIX-10 ARRIVO: 01/09/2005 AREA: 54,83 Km<sup>2</sup> FOGLI IGM: 199 BASILICATA  
 RICHIEDENTI: Shell Italia EP

**PORTOMAGGIORE**

RESPONSABILE DEL PRODECIMENTO: Mirella Pernarella  
 BUIG: LI-5 ARRIVO: 20/04/2007 AREA: 378,5 Km<sup>2</sup> FOGLI IGM: 76-77-88-89 EMILIA ROMAGNA  
 RICHIEDENTI: Grove Energy

**POSTA DEL GIUDICE**

RESPONSABILE DEL PRODECIMENTO: Rita Mancuso  
 BUIG: L-2 ARRIVO: 31/01/2006 AREA: 113,6 Km<sup>2</sup> FOGLI IGM: 163 PUGLIA  
 RICHIEDENTI: Apennine Energy  
 Compagnia Generale Idrocarburi

**RECANATI**

RESPONSABILE DEL PRODECIMENTO: Fausto Ingravalle  
 BUIG: XLVII-10 ARRIVO: 26/09/2003 AREA: 72,54 Km<sup>2</sup> FOGLI IGM: 118 MARCHE  
 RICHIEDENTI: Costruzione Condotte

**RONSECCO**

RESPONSABILE DEL PRODECIMENTO: Mauro Celani  
 BUIG: LII-9 ARRIVO: 28/08/2008 AREA: 745,9 Km<sup>2</sup> FOGLI IGM: 43-57-69 PIEMONTE  
 RICHIEDENTI: Petroceltic Italia

**ROSANETO**

RESPONSABILE DEL PRODECIMENTO: Mauro Celani  
 BUIG: LIII-10 ARRIVO: 14/09/2009 AREA: 56,57 Km<sup>2</sup> FOGLI IGM: 221-222 CALABRIA  
 RICHIEDENTI: Eni

**S. GIOVANNI TEATINO**

RESPONSABILE DEL PRODECIMENTO: Mauro Celani  
 BUIG: XLIII-10 ARRIVO: 29/09/1999 AREA: 199,1 Km<sup>2</sup> FOGLI IGM: 141 147 ABRUZZO  
 RICHIEDENTI: Eni

**S. GRATO**

RESPONSABILE DEL PRODECIMENTO: Non assegnato  
 BUIG: LII-10 ARRIVO: 08/09/2008 AREA: 171,3 Km<sup>2</sup> FOGLI IGM: 46-59-60 LOMBARDIA  
 RICHIEDENTI: Mac Oil

**S. MARIA GORETTI**

RESPONSABILE DEL PRODECIMENTO: Mauro Celani  
 BUIG: LII-11 ARRIVO: 31/10/2008 AREA: 101,3 Km<sup>2</sup> FOGLI IGM: 133-134-125 MARCHE  
 RICHIEDENTI: Apennine Energy

**S. VENERE**

RESPONSABILE DEL PRODECIMENTO: Fausto Ingravalle  
 BUIG: L-7 ARRIVO: 22/06/2006 AREA: 73,12 Km<sup>2</sup> FOGLI IGM: 141 ABRUZZO  
 RICHIEDENTI: Eni  
 Gas Plus Italiana

**ISTANZE PER IL CONFERIMENTO DI TITOLI MINERARI - Aggiornamento 31/dicembre/2009**

**SAN BUONO**

RESPONSABILE DEL PRODECIMENTO: Gianluigi Sanetti  
 BUIG: LI-9 ARRIVO: 22/08/2007 AREA: 736,3 Kmq FOGLI IGM: 147-148-153-1 ABRUZZO  
 RICHIEDENTI: Medoilgas Italia MOLISE

**SAN FELE**

RESPONSABILE DEL PRODECIMENTO: Luca Venerando Giuffrida  
 BUIG: LII-2 ARRIVO: 02/01/2008 AREA: 142,9 Kmq FOGLI IGM: 187 BASILICATA  
 RICHIEDENTI: Eni

**SAN ROCCO**

RESPONSABILE DEL PRODECIMENTO: Fausto Ingravalle  
 BUIG: L-7 ARRIVO: 15/06/2006 AREA: 67,75 Kmq FOGLI IGM: 148 ABRUZZO  
 RICHIEDENTI: Compagnia Generale Idrocarburi

**SANTA CROCE**

RESPONSABILE DEL PRODECIMENTO: Gianluigi Sanetti  
 BUIG: XLIX-12 ARRIVO: 01/11/2005 AREA: 745,6 Kmq FOGLI IGM: 162 CAMPANIA  
 RICHIEDENTI: Sviluppo Risorse Naturali MOLISE

**SASSUOLO**

RESPONSABILE DEL PRODECIMENTO: Luca Venerando Giuffrida  
 BUIG: L-2 ARRIVO: 11/01/2006 AREA: 252,26 Kmq FOGLI IGM: 86-87 EMILIA ROMAGNA  
 RICHIEDENTI: Terracon

**SATRIANO DI LUCANIA**

RESPONSABILE DEL PRODECIMENTO: Mauro Celani  
 BUIG: XLIX-10 ARRIVO: 22/09/2005 AREA: 104,3 Kmq FOGLI IGM: 199 BASILICATA  
 RICHIEDENTI: Eni

**SERRA DEI GATTI**

RESPONSABILE DEL PRODECIMENTO: Rita Mancuso  
 BUIG: L-2 ARRIVO: 31/01/2006 AREA: 121,8 Kmq FOGLI IGM: 163-174 PUGLIA  
 RICHIEDENTI: Medoilgas Italia

**SIENA**

RESPONSABILE DEL PRODECIMENTO: Fausto Ingravalle  
 BUIG: XLVIII-5 ARRIVO: 01/04/2004 AREA: 477,96 Kmq FOGLI IGM: 113-120 TOSCANA  
 RICHIEDENTI: Heritage Petroleum PLC

**SOLFARA MARE**

RESPONSABILE DEL PRODECIMENTO: Aldo Roncuzzi  
 BUIG: LII-12 ARRIVO: 27/11/2008 AREA: 337 Kmq FOGLI IGM: 230 CALABRIA  
 RICHIEDENTI: Apennine Energy

**SORBOLO**

RESPONSABILE DEL PRODECIMENTO: Luca Venerando Giuffrida  
 BUIG: LII-3 ARRIVO: 21/02/2008 AREA: 301,9 Kmq FOGLI IGM: 73-74 EMILIA ROMAGNA  
 RICHIEDENTI: San Leon Energy

**SOSPIRO**

RESPONSABILE DEL PRODECIMENTO: Luca Venerando Giuffrida  
 BUIG: LII-3 ARRIVO: 21/02/2008 AREA: 421,2 Kmq FOGLI IGM: 61 LOMBARDIA  
 RICHIEDENTI: San Leon Energy

**TEMPA LA PETROSA**

RESPONSABILE DEL PRODECIMENTO: Mirella Pernarella  
 BUIG: LI-4 ARRIVO: 28/03/2007 AREA: 412,1 Kmq FOGLI IGM: 200-211 BASILICATA  
 RICHIEDENTI: Total E&P Italia CALABRIA

**TORRENTE ACQUA FREDDA**

RESPONSABILE DEL PRODECIMENTO: Mauro Celani  
 BUIG: L-4 ARRIVO: 01/03/2006 AREA: 66,24 Kmq FOGLI IGM: 200 BASILICATA  
 RICHIEDENTI: Aleanna Resources LLC



**ISTANZE PER IL CONFERIMENTO DI TITOLI MINERARI - Aggiornamento 31/dicembre/2009**

**TORRENTE ALVO**

RESPONSABILE DEL PRODECIMENTO: Mirella Pernarella  
 BUIG: L-12 ARRIVO: 29/11/2006 AREA: 84,34 Km<sup>2</sup> FOGLI IGM: 188 BASILICATA  
 RICHIEDENTI: Celtique Energie Petr.

**1 TORRENTE DRAGONE**

RESPONSABILE DEL PRODECIMENTO: Non assegnato  
 BUIG: LIII-11 ARRIVO: 30/10/2009 AREA: 651,2 Km<sup>2</sup> FOGLI IGM: 86-97 EMILIA ROMAGNA  
 RICHIEDENTI: Mac Oil

**TRE PONTI**

RESPONSABILE DEL PRODECIMENTO: Fausto Ingravalle  
 BUIG: L-9 ARRIVO: 31/08/2006 AREA: 742,8 Km<sup>2</sup> FOGLI IGM: 64-65-76-77 EMILIA ROMAGNA  
 RICHIEDENTI: Aleanna Resources LLC VENETO

**TRIGOLO**

RESPONSABILE DEL PRODECIMENTO: Rita Mancuso  
 BUIG: XLIX-11 ARRIVO: 01/10/2005 AREA: 161,8 Km<sup>2</sup> FOGLI IGM: 46-60 LOMBARDIA  
 RICHIEDENTI: Eni

**VILLA CARBONE**

RESPONSABILE DEL PRODECIMENTO: Fausto Ingravalle  
 BUIG: L-5 ARRIVO: 28/04/2006 AREA: 68,12 Km<sup>2</sup> FOGLI IGM: 140-133 ABRUZZO  
 RICHIEDENTI: Gas Plus Italiana  
 Medoilgas Italia

**VILLA GIGLI**

RESPONSABILE DEL PRODECIMENTO: Fausto Ingravalle  
 BUIG: LI-1 ARRIVO: 29/12/2006 AREA: 100,9 Km<sup>2</sup> FOGLI IGM: 118 MARCHE  
 RICHIEDENTI: Apennine Energy  
 Compagnia Generale Idrocarburi

**VILLA MAZZAROSA**

RESPONSABILE DEL PRODECIMENTO: Fausto Ingravalle  
 BUIG: L-4 ARRIVO: 31/03/2006 AREA: 13,4 Km<sup>2</sup> FOGLI IGM: 134-141 ABRUZZO  
 RICHIEDENTI: Medoilgas Italia

**ZAPPOLINO**

RESPONSABILE DEL PRODECIMENTO: Luca Venerando Giuffrida  
 BUIG: L-5 ARRIVO: 21/04/2006 AREA: 448,8 Km<sup>2</sup> FOGLI IGM: 87-88 EMILIA ROMAGNA  
 RICHIEDENTI: Edison

**ISTANZE DI PERMESSO DI RICERCA IN MARE**

**d 21 G.R.-NP**

RESPONSABILE DEL PRODECIMENTO: Luca Venerando Giuffrida  
 BUIG: XLVIII-3 ARRIVO: 29/02/2004 AREA: 712,5 Km<sup>2</sup> FOGLI IIM: 948 ZONA C  
 RICHIEDENTI: Northern Petroleum ZONA G

**d 25 G.R.-NP**

RESPONSABILE DEL PRODECIMENTO: Non assegnato  
 BUIG: LII-12 ARRIVO: 28/11/2008 AREA: 746,6 Km<sup>2</sup> FOGLI IIM: 948 ZONA G  
 RICHIEDENTI: Northern Petroleum

**d 26 G.R.-NP**

RESPONSABILE DEL PRODECIMENTO: Rita Mancuso  
 BUIG: LII-12 ARRIVO: 28/11/2008 AREA: 151,1 Km<sup>2</sup> FOGLI IIM: 948 ZONA G  
 RICHIEDENTI: Northern Petroleum

**3 d 27 G.R.-NS**

RESPONSABILE DEL PRODECIMENTO: Non assegnato  
 BUIG: LIII-3 ARRIVO: 24/02/2009 AREA: 456,4 Km<sup>2</sup> FOGLI IIM: 917 ZONA C  
 RICHIEDENTI: Northsun Italia ZONA G

**ISTANZE PER IL CONFERIMENTO DI TITOLI MINERARI - Aggiornamento 31/dicembre/2009**

**d 28 G.R.-AG**

RESPONSABILE DEL PRODECIMENTO: Massimo Tabbita  
 BUIG: LIII-4 ARRIVO: 25/03/2009 AREA: 456,5 Km<sup>2</sup> FOGLI IIM: 917 ZONA G  
 RICHIEDENTI: Eni

**5 d 29 G.R.-NP**

RESPONSABILE DEL PRODECIMENTO: Non assegnato  
 BUIG: LIII-7 ARRIVO: 30/06/2009 AREA: 601,6 Km<sup>2</sup> FOGLI IIM: 916-917 ZONA C  
 RICHIEDENTI: Northern Petroleum ZONA G

**d 30 G.R.-NP**

RESPONSABILE DEL PRODECIMENTO: Non assegnato  
 BUIG: LIII-7 ARRIVO: 30/06/2009 AREA: 334,5 Km<sup>2</sup> FOGLI IIM: 917 ZONA C  
 RICHIEDENTI: Northern Petroleum ZONA G

**3 d 31 G.R.-EL**

RESPONSABILE DEL PRODECIMENTO: Non assegnato  
 BUIG: LIII-7 ARRIVO: 30/06/2009 AREA: 456,4 Km<sup>2</sup> FOGLI IIM: 917 ZONA C  
 RICHIEDENTI: Petroceltic Elsa ZONA G

**3 d 33 G.R.-AG**

RESPONSABILE DEL PRODECIMENTO: Non assegnato  
 BUIG: LIII-7 ARRIVO: 26/06/2009 AREA: 456,4 Km<sup>2</sup> FOGLI IIM: 917 ZONA C  
 RICHIEDENTI: Edison ZONA G  
 Eni

**5 d 34 G.R.-EL**

RESPONSABILE DEL PRODECIMENTO: Non assegnato  
 BUIG: LIII-10 ARRIVO: 08/09/2009 AREA: 601,6 Km<sup>2</sup> FOGLI IIM: 916-917 ZONA C  
 RICHIEDENTI: Petroceltic Elsa ZONA G

**d 59 F.R.-NP**

RESPONSABILE DEL PRODECIMENTO: Luca Venerando Giuffrida  
 BUIG: XLIX-5 ARRIVO: 01/04/2005 AREA: 730,75 Km<sup>2</sup> FOGLI IIM: 919 ZONA D  
 RICHIEDENTI: Northern Petroleum ZONA F

**d 60 F.R.-NP**

RESPONSABILE DEL PRODECIMENTO: Luca Venerando Giuffrida  
 BUIG: L-4 ARRIVO: 01/03/2006 AREA: 741,8 Km<sup>2</sup> FOGLI IIM: 921 ZONA F  
 RICHIEDENTI: Northern Petroleum

**d 61 F.R.-NP**

RESPONSABILE DEL PRODECIMENTO: Luca Venerando Giuffrida  
 BUIG: L-7 ARRIVO: 01/06/2006 AREA: 733,5 Km<sup>2</sup> FOGLI IIM: 921 ZONA F  
 RICHIEDENTI: Northern Petroleum

**d 63 F.R.-NP**

RESPONSABILE DEL PRODECIMENTO: Rita Mancuso  
 BUIG: LII-11 ARRIVO: 31/10/2008 AREA: 724,3 Km<sup>2</sup> FOGLI IIM: 917 ZONA D  
 RICHIEDENTI: Northern Petroleum Uk ZONA F

**d 64 F.R.-NP**

RESPONSABILE DEL PRODECIMENTO: Rita Mancuso  
 BUIG: LII-11 ARRIVO: 31/10/2008 AREA: 741,1 Km<sup>2</sup> FOGLI IIM: 917 ZONA D  
 RICHIEDENTI: Northern Petroleum Uk ZONA F

**d 65 F.R.-NP**

RESPONSABILE DEL PRODECIMENTO: Non assegnato  
 BUIG: LIII-5 ARRIVO: 30/04/2009 AREA: 729,3 Km<sup>2</sup> FOGLI IIM: 921 ZONA F  
 RICHIEDENTI: Northern Petroleum

**ISTANZE PER IL CONFERIMENTO DI TITOLI MINERARI - Aggiornamento 31/dicembre/2009**

**d 66 F.R.-NP**

RESPONSABILE DEL PRODECIMENTO: Non assegnato  
 BUIG: LIII-5 ARRIVO: 30/04/2009 AREA: 711,6 Kmq FOGLI IIM: 921 ZONA F  
 RICHIEDENTI: Northern Petroleum

**d 67 F.R.-AG**

RESPONSABILE DEL PRODECIMENTO: Non assegnato  
 BUIG: LIII-7 ARRIVO: 30/06/2009 AREA: 748,4 Kmq FOGLI IIM: 920 ZONA F  
 RICHIEDENTI: Eni

**8 d 68 F.R.-TU**

RESPONSABILE DEL PRODECIMENTO: Non assegnato  
 BUIG: LIII-8 ARRIVO: 31/07/2009 AREA: 659,4 Kmq FOGLI IIM: 919 ZONA D  
 RICHIEDENTI: Nautical Petroleum ZONA F  
 Transunion Petroleum Italia

**6 d 69 F.R.-TU**

RESPONSABILE DEL PRODECIMENTO: Non assegnato  
 BUIG: LIII-8 ARRIVO: 31/07/2009 AREA: 738,4 Kmq FOGLI IIM: 919 ZONA F  
 RICHIEDENTI: Nautical Petroleum  
 Transunion Petroleum Italia

**7 d 70 F.R.-TU**

RESPONSABILE DEL PRODECIMENTO: Non assegnato  
 BUIG: LIII-8 ARRIVO: 31/07/2009 AREA: 617,8 Kmq FOGLI IIM: 919 ZONA D  
 RICHIEDENTI: Nautical Petroleum ZONA F  
 Transunion Petroleum Italia

**d 71 F.R.-NP**

RESPONSABILE DEL PRODECIMENTO: Non assegnato  
 BUIG: LIII-11 ARRIVO: 26/10/2009 AREA: 748,3 Kmq FOGLI IIM: 920 ZONA D  
 RICHIEDENTI: Northern Petroleum ZONA F

**d 72 F.R.-NP**

RESPONSABILE DEL PRODECIMENTO: Non assegnato  
 BUIG: LIII-11 ARRIVO: 26/10/2009 AREA: 745,2 Kmq FOGLI IIM: 920 ZONA D  
 RICHIEDENTI: Northern Petroleum ZONA F

**6 d 73 F.R.-SH**

RESPONSABILE DEL PRODECIMENTO: Non assegnato  
 BUIG: LIII-12 ARRIVO: 23/11/2009 AREA: 738,4 Kmq FOGLI IIM: 919 ZONA F  
 RICHIEDENTI: Shell Italia EP

**7 d 74 F.R.-SH**

RESPONSABILE DEL PRODECIMENTO: Non assegnato  
 BUIG: LIII-12 ARRIVO: 23/11/2009 AREA: 617,8 Kmq FOGLI IIM: 919 ZONA D  
 RICHIEDENTI: Shell Italia EP ZONA F

**8 d 75 F.R.-NP**

RESPONSABILE DEL PRODECIMENTO: Non assegnato  
 BUIG: LIII-12 ARRIVO: 30/11/2009 AREA: 659,4 Kmq FOGLI IIM: 919 ZONA D  
 RICHIEDENTI: Northern Petroleum ZONA F

**7 d 76 F.R.-NP**

RESPONSABILE DEL PRODECIMENTO: Non assegnato  
 BUIG: LIII-12 ARRIVO: 30/11/2009 AREA: 617,8 Kmq FOGLI IIM: 919 ZONA D  
 RICHIEDENTI: Northern Petroleum ZONA F

**d 90 E.R.-PU**

RESPONSABILE DEL PRODECIMENTO: Luca Venerando Giuffrida  
 BUIG: XLIII-2 ARRIVO: 01/01/1999 AREA: 683,13 Kmq FOGLI IIM: 911 ZONA E  
 RICHIEDENTI: Puma Petroleum

**d 91 E.R.-PU**

RESPONSABILE DEL PRODECIMENTO: Luca Venerando Giuffrida  
 BUIG: XLIII-5 ARRIVO: 01/04/1999 AREA: 643,12 Kmq FOGLI IIM: 913 ZONA E  
 RICHIEDENTI: Puma Petroleum

**ISTANZE PER IL CONFERIMENTO DI TITOLI MINERARI - Aggiornamento 31/dicembre/2009**

**d 94 E.R.-SA**

RESPONSABILE DEL PRODECIMENTO: Luca Venerando Giuffrida  
 BUIG: LII-2 ARRIVO: 24/01/2008 AREA: 693,44 Km<sup>2</sup> FOGLI IIM: 949 ZONA E  
 RICHIEDENTI: Saras

**d 95 E.R.-SA**

RESPONSABILE DEL PRODECIMENTO: Luca Venerando Giuffrida  
 BUIG: LII-2 ARRIVO: 24/01/2008 AREA: 633,44 Km<sup>2</sup> FOGLI IIM: 911 ZONA E  
 RICHIEDENTI: Saras

**d 147 D.R.-AG**

RESPONSABILE DEL PRODECIMENTO: Luca Venerando Giuffrida  
 BUIG: XL-8 ARRIVO: 01/07/1996 AREA: 512,3 Km<sup>2</sup> FOGLI IIM: 920 ZONA D  
 RICHIEDENTI: Eni ZONA F

**d 148 D.R.-CS**

RESPONSABILE DEL PRODECIMENTO: Luca Venerando Giuffrida  
 BUIG: L-7 ARRIVO: 01/06/2006 AREA: 162,28 Km<sup>2</sup> FOGLI IIM: 919 ZONA D  
 RICHIEDENTI: Apennine Energy

**d 149 D.R.-NP**

RESPONSABILE DEL PRODECIMENTO: Luca Venerando Giuffrida  
 BUIG: L-10 ARRIVO: 01/09/2006 AREA: 735,7 Km<sup>2</sup> FOGLI IIM: 921 ZONA D  
 RICHIEDENTI: Northern Petroleum ZONA F

**d 150 D.R.-CS**

RESPONSABILE DEL PRODECIMENTO: Luca Venerando Giuffrida  
 BUIG: LI-4 ARRIVO: 01/03/2007 AREA: 63,13 Km<sup>2</sup> FOGLI IIM: 919 ZONA D  
 RICHIEDENTI: Apennine Energy ZONA F

**d 151 D.R.-EL**

RESPONSABILE DEL PRODECIMENTO: Non assegnato  
 BUIG: LIII-6 ARRIVO: 13/05/2009 AREA: 253,1 Km<sup>2</sup> FOGLI IIM: 919 ZONA D  
 RICHIEDENTI: Petrocelltic Elsa ZONA F

**2 d 167 A.R.-CS**

RESPONSABILE DEL PRODECIMENTO: Luca Venerando Giuffrida  
 BUIG: LI-5 ARRIVO: 01/04/2007 AREA: 526 Km<sup>2</sup> FOGLI IIM: 924 ZONA A  
 RICHIEDENTI: Apennine Energy

**2 d 168 A.R.-PV**

RESPONSABILE DEL PRODECIMENTO: Luca Venerando Giuffrida  
 BUIG: LI-9 ARRIVO: 06/08/2007 AREA: 526 Km<sup>2</sup> FOGLI IIM: 924 ZONA A  
 RICHIEDENTI: Po Valley Operations PTY

**d 341 C.R.-PU**

RESPONSABILE DEL PRODECIMENTO: Luca Venerando Giuffrida  
 BUIG: XLII-12 ARRIVO: 01/11/1998 AREA: 658,75 Km<sup>2</sup> FOGLI IIM: 960 ZONA C  
 RICHIEDENTI: Puma Petroleum ZONA G

**d 342 C.R.-PU**

RESPONSABILE DEL PRODECIMENTO: Luca Venerando Giuffrida  
 BUIG: XLV-8 ARRIVO: 01/07/2001 AREA: 716,7 Km<sup>2</sup> FOGLI IIM: 960 ZONA C  
 RICHIEDENTI: Puma Petroleum

**1 d 345 C.R.-MF**

RESPONSABILE DEL PRODECIMENTO: Luca Venerando Giuffrida  
 BUIG: XLVII-5 ARRIVO: 01/04/2003 AREA: 267,81 Km<sup>2</sup> FOGLI IIM: ZONA C  
 RICHIEDENTI: Mavfair Petroleum ZONA G

**1 d 346 C.R.-EA**

RESPONSABILE DEL PRODECIMENTO: Luca Venerando Giuffrida  
 BUIG: XLVII-8 ARRIVO: 30/07/2003 AREA: 267,81 Km<sup>2</sup> FOGLI IIM: ZONA C  
 RICHIEDENTI: British Gas International BV ZONA G  
 Edison  
 Eni

**ISTANZE PER IL CONFERIMENTO DI TITOLI MINERARI - Aggiornamento 31/dicembre/2009**

**d 347 C.R.-NP**

RESPONSABILE DEL PRODECIMENTO: Luca Venerando Giuffrida  
 BUIG: XLVII-12 ARRIVO: 30/11/2003 AREA: 391,49 Km<sup>2</sup> FOGLI IIM: ZONA C  
 RICHIEDENTI: Northern Petroleum ZONA G

**d 351 C.R.-NP**

RESPONSABILE DEL PRODECIMENTO: Luca Venerando Giuffrida  
 BUIG: LII-2 ARRIVO: 31/01/2008 AREA: 101,87 Km<sup>2</sup> FOGLI IIM: 917 ZONA C  
 RICHIEDENTI: Northern Petroleum

**d 352 C.R.-SL**

RESPONSABILE DEL PRODECIMENTO: Rita Mancuso  
 BUIG: LII-3 ARRIVO: 21/02/2008 AREA: 358,5 Km<sup>2</sup> FOGLI IIM: 948 ZONA C  
 RICHIEDENTI: San Leon Energy ZONA G

**d 353 C.R.-SL**

RESPONSABILE DEL PRODECIMENTO: Rita Mancuso  
 BUIG: LII-3 ARRIVO: 21/02/2008 AREA: 226,2 Km<sup>2</sup> FOGLI IIM: 948 ZONA C  
 RICHIEDENTI: San Leon Energy

**d 354 C.R.-SL**

RESPONSABILE DEL PRODECIMENTO: Rita Mancuso  
 BUIG: LII-3 ARRIVO: 21/02/2008 AREA: 482,5 Km<sup>2</sup> FOGLI IIM: 18 ZONA C  
 RICHIEDENTI: San Leon Energy ZONA G

**d 355 C.R.-SR**

RESPONSABILE DEL PRODECIMENTO: Rita Mancuso  
 BUIG: LII-10 ARRIVO: 30/09/2008 AREA: 465 Km<sup>2</sup> FOGLI IIM: 917 ZONA C  
 RICHIEDENTI: Sviluppo Risorse Naturali ZONA G

**4 d 357 C.R.-NP**

RESPONSABILE DEL PRODECIMENTO: Non assegnato  
 BUIG: LIII-7 ARRIVO: 30/06/2009 AREA: 134,4 Km<sup>2</sup> FOGLI IIM: 917 ZONA C  
 RICHIEDENTI: Northern Petroleum

**4 d 358 C.R.-EL**

RESPONSABILE DEL PRODECIMENTO: Non assegnato  
 BUIG: LIII-8 ARRIVO: 28/07/2009 AREA: 134,4 Km<sup>2</sup> FOGLI IIM: 917 ZONA C  
 RICHIEDENTI: Petroceltic Elsa

**d 359 C.R.-TU**

RESPONSABILE DEL PRODECIMENTO: Non assegnato  
 BUIG: LIII-8 ARRIVO: 31/07/2009 AREA: 697,4 Km<sup>2</sup> FOGLI IIM: 917 ZONA C  
 RICHIEDENTI: Nautical Petroleum ZONA G  
 Transunion Petroleum Italia

**d 360 C.R.-TU**

RESPONSABILE DEL PRODECIMENTO: Non assegnato  
 BUIG: LIII-8 ARRIVO: 31/07/2009 AREA: 464,4 Km<sup>2</sup> FOGLI IIM: 917 ZONA C  
 RICHIEDENTI: Nautical Petroleum ZONA G  
 Transunion Petroleum Italia

**d 361 C.R.-TU**

RESPONSABILE DEL PRODECIMENTO: Non assegnato  
 BUIG: LIII-8 ARRIVO: 31/07/2009 AREA: 639,3 Km<sup>2</sup> FOGLI IIM: 917 ZONA C  
 RICHIEDENTI: Nautical Petroleum ZONA G  
 Transunion Petroleum Italia

**d 362 C.R.-NP**

RESPONSABILE DEL PRODECIMENTO: Non assegnato  
 BUIG: LIII-10 ARRIVO: 22/09/2009 AREA: 749,3 Km<sup>2</sup> FOGLI IIM: 948 ZONA C  
 RICHIEDENTI: Northern Petroleum ZONA G

**ISTANZE PER IL CONFERIMENTO DI TITOLI MINERARI - Aggiornamento 31/dicembre/2009**

**d 492 B.R.-EL**

RESPONSABILE DEL PRODECIMENTO: Luca Venerando Giuffrida  
 BUIG: L-11 ARRIVO: 01/10/2006 AREA: 172,4 Km<sup>2</sup> FOGLI IIM: 922 ZONA B  
 RICHIEDENTI: Petroceltic Elsa

**d 493 B.R.-EL**

RESPONSABILE DEL PRODECIMENTO: Luca Venerando Giuffrida  
 BUIG: L-11 ARRIVO: 01/10/2006 AREA: 327,1 Km<sup>2</sup> FOGLI IIM: 922 ZONA B  
 RICHIEDENTI: Petroceltic Elsa

**d 494 B.R.-EL**

RESPONSABILE DEL PRODECIMENTO: Luca Venerando Giuffrida  
 BUIG: L-11 ARRIVO: 01/10/2006 AREA: 277,3 Km<sup>2</sup> FOGLI IIM: 922 ZONA B  
 RICHIEDENTI: Petroceltic Elsa

**d 495 B.R.-EL**

RESPONSABILE DEL PRODECIMENTO: Luca Venerando Giuffrida  
 BUIG: L-11 ARRIVO: 01/10/2006 AREA: 165 Km<sup>2</sup> FOGLI IIM: 922 ZONA B  
 RICHIEDENTI: Petroceltic Elsa

**d 496 B.R.-EL**

RESPONSABILE DEL PRODECIMENTO: Luca Venerando Giuffrida  
 BUIG: L-11 ARRIVO: 01/10/2006 AREA: 263,49 Km<sup>2</sup> FOGLI IIM: 922 ZONA B  
 RICHIEDENTI: Petroceltic Elsa

**d 497 B.R.-EL**

RESPONSABILE DEL PRODECIMENTO: Luca Venerando Giuffrida  
 BUIG: L-11 ARRIVO: 01/10/2006 AREA: 407,4 Km<sup>2</sup> FOGLI IIM: 922 ZONA B  
 RICHIEDENTI: Petroceltic Elsa

**d 498 B.R.-EL**

RESPONSABILE DEL PRODECIMENTO: Luca Venerando Giuffrida  
 BUIG: L-11 ARRIVO: 01/10/2006 AREA: 526,8 Km<sup>2</sup> FOGLI IIM: 922 ZONA B  
 RICHIEDENTI: Petroceltic Elsa

**d 499 B.R.-EL**

RESPONSABILE DEL PRODECIMENTO: Luca Venerando Giuffrida  
 BUIG: L-11 ARRIVO: 01/10/2006 AREA: 269,68 Km<sup>2</sup> FOGLI IIM: 922 ZONA B  
 RICHIEDENTI: Petroceltic Elsa

**d 500 B.R.-EL**

RESPONSABILE DEL PRODECIMENTO: Luca Venerando Giuffrida  
 BUIG: L-11 ARRIVO: 01/10/2006 AREA: 121,4 Km<sup>2</sup> FOGLI IIM: 922 ZONA B  
 RICHIEDENTI: Petroceltic Elsa

**d 503 B.R.-CS**

RESPONSABILE DEL PRODECIMENTO: Luca Venerando Giuffrida  
 BUIG: LI-5 ARRIVO: 26/04/2007 AREA: 137,7 Km<sup>2</sup> FOGLI IIM: 923 ZONA B  
 RICHIEDENTI: Apennine Energy

**d 504 B.R.-GE**

RESPONSABILE DEL PRODECIMENTO: Luca Venerando Giuffrida  
 BUIG: LI-12 ARRIVO: 14/11/2007 AREA: 631 Km<sup>2</sup> FOGLI IIM: 923 ZONA A  
 RICHIEDENTI: Grove Energy ZONA B

**d 505 B.R.-EL**

RESPONSABILE DEL PRODECIMENTO: Rita Mancuso  
 BUIG: LII-3 ARRIVO: 29/02/2008 AREA: 729,7 Km<sup>2</sup> FOGLI IIM: 922 ZONA B  
 RICHIEDENTI: Petroceltic Elsa

**ISTANZE DI CONCESSIONE DI COLTIVAZIONE IN TERRAFERMA**

**AGLAVIZZA**

RESPONSABILE DEL PRODECIMENTO: Gianluigi Sanetti  
 BUIG: L-7 ARRIVO: 01/06/2006 AREA: 7,32 Km<sup>2</sup> FOGLI IGM:  
 RICHIEDENTI: Medoilgas Civita

**ISTANZE PER IL CONFERIMENTO DI TITOLI MINERARI - Aggiornamento 31/dicembre/2009**

**AGOSTA**

RESPONSABILE DEL PRODECIMENTO: Fausto Ingravalle  
 BUIG: XLVII-10 ARRIVO: 01/09/2003 AREA: 26,93 Km<sup>2</sup> FOGLI IGM: 77 89 EMILIA ROMAGNA  
 RICHIEDENTI: Eni PERMESSO: VALLI DI COMACCHIO

**BAGNACAVALLO**

RESPONSABILE DEL PRODECIMENTO: Fausto Ingravalle  
 BUIG: LIII-3 ARRIVO: 24/02/2009 AREA: 14,75 Km<sup>2</sup> FOGLI IGM: 89  
 RICHIEDENTI: Grove Energy PERMESSO: SAN MARCO - CASALE COCCHI

**COLLE S. GIOVANNI**

RESPONSABILE DEL PRODECIMENTO: Mirella Pernarella  
 BUIG: LII-2 ARRIVO: 16/01/2008 AREA: 22,8 Km<sup>2</sup> FOGLI IGM: 141  
 RICHIEDENTI: Eni  
 Gas Plus Italiana

**COLLE SANTO**

RESPONSABILE DEL PRODECIMENTO: Non assegnato  
 BUIG: LIII-3 ARRIVO: 24/02/2009 AREA: 35,72 Km<sup>2</sup> FOGLI IGM: 146  
 RICHIEDENTI: Forest CMI PERMESSO: MONTE PALLANO

**MEZZOCOLLE**

RESPONSABILE DEL PRODECIMENTO: Fausto Ingravalle  
 BUIG: L-8 ARRIVO: 01/07/2006 AREA: 144,9 Km<sup>2</sup> FOGLI IGM: EMILIA ROMAGNA  
 RICHIEDENTI: Eni

**S. ALBERTO**

RESPONSABILE DEL PRODECIMENTO: Fausto Ingravalle  
 BUIG: L-8 ARRIVO: 01/07/2006 AREA: 19,51 Km<sup>2</sup> FOGLI IGM: EMILIA ROMAGNA  
 RICHIEDENTI: Edison

**ISTANZE DI CONCESSIONE DI COLTIVAZIONE IN MARE**

**d 1 G.C.-AG**

RESPONSABILE DEL PRODECIMENTO: Rita Mancuso  
 BUIG: XLI-1 ARRIVO: 30/12/1996 AREA: 171,7 Km<sup>2</sup> FOGLI IIM: 947 ZONA G  
 RICHIEDENTI: Aqip PERMESSO: G.R8.AS  
 Edison

**d 2 G.C.-AG**

RESPONSABILE DEL PRODECIMENTO: Non assegnato  
 BUIG: LIII-9 ARRIVO: 04/08/2009 AREA: 142,6 Km<sup>2</sup> FOGLI IIM: 917  
 RICHIEDENTI: Eni PERMESSO: G.R 14.AG

**d 3 G.C.-AG**

RESPONSABILE DEL PRODECIMENTO: Non assegnato  
 BUIG: LIII-9 ARRIVO: 04/08/2009 AREA: 145,6 Km<sup>2</sup> FOGLI IIM: 917  
 RICHIEDENTI: Eni PERMESSO: G.R 14.AG e G.R 13.AG

**d 6 F.C.-AG**

RESPONSABILE DEL PRODECIMENTO: Rita Mancuso  
 BUIG: LI-1 ARRIVO: 01/12/2006 AREA: 76,69 Km<sup>2</sup> FOGLI IIM: ZONA F  
 RICHIEDENTI: Eni

**d 23 A.C.-AG**

RESPONSABILE DEL PRODECIMENTO: Rita Mancuso  
 BUIG: XXXIX-3 ARRIVO: 13/02/1995 AREA: 58,32 Km<sup>2</sup> FOGLI IIM: 924 ZONA A  
 RICHIEDENTI: Aqip PERMESSO: A.R80.AG

**d 26 B.C.-AG**

RESPONSABILE DEL PRODECIMENTO: Rita Mancuso  
 BUIG: XXXII-3 ARRIVO: 15/02/1988 AREA: 58,48 Km<sup>2</sup> FOGLI IIM: 922 ZONA B  
 RICHIEDENTI: Aqip PERMESSO: B.R137.AG

**d 29 B.C.-AG**

RESPONSABILE DEL PRODECIMENTO: Rita Mancuso  
 BUIG: L-10 ARRIVO: 19/09/2006 AREA: 27,31 Km<sup>2</sup> FOGLI IIM: ZONA B  
 RICHIEDENTI: Eni

**ISTANZE PER IL CONFERIMENTO DI TITOLI MINERARI - Aggiornamento 31/dicembre/2009**

**d 30 B.C.-MD**

RESPONSABILE DEL PRODECIMENTO: Mirella Pernarella  
 BUIG: LIII-1 ARRIVO: 18/12/2008 AREA: 144,7 Km<sup>2</sup> FOGLI IIM: 922 ZONA B  
 RICHIEDENTI: Medoilgas Italia

**d 35 A.C.-AG**

RESPONSABILE DEL PRODECIMENTO: Non assegnato  
 BUIG: XLI-4 ARRIVO: 03/03/1997 AREA: 144,17 Km<sup>2</sup> FOGLI IIM: 924 ZONA A  
 RICHIEDENTI: Agip PERMESSO: A.R73.AX  
 Stargas Italia  
 Total Italia

**d 38 A.C.-AG**

RESPONSABILE DEL PRODECIMENTO: Rita Mancuso  
 BUIG: L-3 ARRIVO: 01/02/2006 AREA: 54,26 Km<sup>2</sup> FOGLI IIM: ZONA A  
 RICHIEDENTI: Eni

**d 39 A.C.-EA**

RESPONSABILE DEL PRODECIMENTO: Rita Mancuso  
 BUIG: L-9 ARRIVO: 01/08/2006 AREA: 103,6 Km<sup>2</sup> FOGLI IIM: ZONA A  
 RICHIEDENTI: Eni

**ISTANZE DI CONCESSIONE DI STOCCAGGIO IN TERRAFERMA**

**BAGNOLO MELLA STOCCAGGIO**

RESPONSABILE DEL PRODECIMENTO: Liliana Panei  
 BUIG: LI-10 ARRIVO: 17/09/2007 AREA: 24,07 Km<sup>2</sup> FOGLI IGM: 47  
 RICHIEDENTI: Edison Stoccaqgio  
 Retraqas

**CORNEGLIANO STOCCAGGIO**

RESPONSABILE DEL PRODECIMENTO: Liliana Panei  
 BUIG: XLVI-9 ARRIVO: 01/08/2002 AREA: 24,23 Km<sup>2</sup> FOGLI IGM: 59-60  
 RICHIEDENTI: Ital Gas Storage

**CUGNO LE MACINE STOCCAGGIO**

RESPONSABILE DEL PRODECIMENTO: Liliana Panei  
 BUIG: XLVI-9 ARRIVO: 01/08/2002 AREA: 48,16 Km<sup>2</sup> FOGLI IGM: 200  
 RICHIEDENTI: Geoastock

**POGGIOFIORITO STOCCAGGIO**

RESPONSABILE DEL PRODECIMENTO: Liliana Panei  
 BUIG: LI-11 ARRIVO: 26/10/2007 AREA: 10,18 Km<sup>2</sup> FOGLI IGM: 147  
 RICHIEDENTI: Gas Plus Italiana

**RIVARA STOCCAGGIO**

RESPONSABILE DEL PRODECIMENTO: Liliana Panei  
 BUIG: XLVI-8 ARRIVO: 01/07/2002 AREA: 117,14 Km<sup>2</sup> FOGLI IGM: 75  
 RICHIEDENTI: Independent Gas Management

**ROMANENGO STOCCAGGIO**

RESPONSABILE DEL PRODECIMENTO: Liliana Panei  
 BUIG: LI-10 ARRIVO: 17/09/2007 AREA: 24,09 Km<sup>2</sup> FOGLI IGM: 46  
 RICHIEDENTI: Enel Trade

**SAN BENEDETTO STOCCAGGIO**

RESPONSABILE DEL PRODECIMENTO: Liliana Panei  
 BUIG: LI-10 ARRIVO: 14/09/2007 AREA: 15,07 Km<sup>2</sup> FOGLI IGM: 133  
 RICHIEDENTI: Acea  
 Gas Plus Storage  
 Gaz de France International

**SERRA PIZZUTA STOCCAGGIO**

RESPONSABILE DEL PRODECIMENTO: Liliana Panei  
 BUIG: XLVI-9 ARRIVO: 01/08/2002 AREA: 10,15 Km<sup>2</sup> FOGLI IGM: 201  
 RICHIEDENTI: Geoastock



**ISTANZE PER IL CONFERIMENTO DI TITOLI MINERARI - Aggiornamento 31/dicembre/2009**

**SINARCA STOCCAGGIO**

RESPONSABILE DEL PRODECIMENTO: Roberto Rocchi  
 BUIG: L-7 ARRIVO: 15/06/2006 AREA: 20,43 Km<sup>2</sup> FOGLI IGM: 154  
 RICHIEDENTI: Edison  
 Gas Plus Italiana

**VERDICCHIO STOCCAGGIO**

RESPONSABILE DEL PRODECIMENTO: Liliana Panei  
 BUIG: LII-11 ARRIVO: 03/10/2008 AREA: 4,98 Km<sup>2</sup> FOGLI IGM: 125  
 RICHIEDENTI: Edison

**VOLTIDO STOCCAGGIO**

RESPONSABILE DEL PRODECIMENTO: Liliana Panei  
 BUIG: LI-10 ARRIVO: 17/09/2007 AREA: 58,19 Km<sup>2</sup> FOGLI IGM: 61  
 RICHIEDENTI: Bluqas Infrastrutture

**ISTANZE DI PERMESSO DI RICERCA IN SICILIA**

**CASTRONOVO**

RESPONSABILE DEL PRODECIMENTO: URIG  
 BUIG: XLVII-12 ARRIVO: 21/11/2003 AREA: 749,78 Km<sup>2</sup> FOGLI IIM: SICILIA  
 RICHIEDENTI: Edison

**ENNA**

RESPONSABILE DEL PRODECIMENTO: URIG  
 BUIG: XLI-8 ARRIVO: 04/07/1997 AREA: 467,5 Km<sup>2</sup> FOGLI IIM: SICILIA  
 RICHIEDENTI: Italmin Petroli

**GOLD**

RESPONSABILE DEL PRODECIMENTO: URIG  
 BUIG: LII-11 ARRIVO: 17/10/2008 AREA: 748,82 Km<sup>2</sup> FOGLI IIM: SICILIA  
 RICHIEDENTI: F.M.G. Srl

**LEBRINO**

RESPONSABILE DEL PRODECIMENTO: URIG  
 BUIG: XLIV-12 ARRIVO: 02/11/2000 AREA: 310 Km<sup>2</sup> FOGLI IIM: SICILIA  
 RICHIEDENTI: Italmin Exploration

**MONTEMAGGIORE BELSITO**

RESPONSABILE DEL PRODECIMENTO: URIG  
 BUIG: XLIV-10 ARRIVO: 25/09/2000 AREA: 739,6 Km<sup>2</sup> FOGLI IIM: SICILIA  
 RICHIEDENTI: Eni Mediterranea Idrocarburi

**PETRALIA SOPRANA**

RESPONSABILE DEL PRODECIMENTO: URIG  
 BUIG: LII-5 ARRIVO: 09/04/2008 AREA: 727,5 Km<sup>2</sup> FOGLI IIM: SICILIA  
 RICHIEDENTI: Eni Mediterranea Idrocarburi

**VITA**

RESPONSABILE DEL PRODECIMENTO: URIG  
 BUIG: L-6 ARRIVO: 10/05/2006 AREA: 682,1 Km<sup>2</sup> FOGLI IIM: SICILIA  
 RICHIEDENTI: Edison

**ISTANZE DI CONCESSIONE DI COLTIVAZIONE IN SICILIA**

**BONINCONTRO**

RESPONSABILE DEL PRODECIMENTO: URIG  
 BUIG: I-2 ARRIVO: 01/01/1957 AREA: 32,3 Km<sup>2</sup> FOGLI IIM: ABRUZZO  
 RICHIEDENTI: Petrex Italia SICILIA

**CINQUEVIE**

RESPONSABILE DEL PRODECIMENTO: URIG  
 BUIG: I-2 ARRIVO: 01/01/1957 AREA: 71 Km<sup>2</sup> FOGLI IIM: SICILIA  
 RICHIEDENTI: Eni Mediterranea Idrocarburi

**ISTANZE PER IL CONFERIMENTO DI TITOLI MINERARI - Aggiornamento 31/dicembre/2009**

---

**PIANO LUPO**

RESPONSABILE DEL PRODECIMENTO: URIG

BUIG: I-2      ARRIVO: 01/01/1957      AREA: 61,57 Km<sup>q</sup>      FOGLI IIM:      SICILIA

RICHIEDENTI:      Eni

---

**ROCCA CAVALLO**

RESPONSABILE DEL PRODECIMENTO: URIG

BUIG: I-2      ARRIVO: 01/01/1957      AREA: 38,1 Km<sup>q</sup>      FOGLI IIM:      SICILIA

RICHIEDENTI:      Eni Mediterranea Idrocarburi

**ELENCO DEI TITOLI VIGENTI**

L'elenco dei titoli vigenti è consultabile anche on-line sul sito web dell'UNMIG all'indirizzo:  
**<http://unmig.sviluppoeconomico.gov.it>**

**INDICE DEI TITOLI MINERARI**

Aggiornamento: 31/dicembre/2009

**PERMESSI DI RICERCA DI IDROCARBURI IN TERRAFERMA**

DENOMINAZIONE	CODICE
<b>A</b>	
AGUGLIANO	535
ALIANO	492
ALTEDO	689
<b>B</b>	
BARDONE	546
BASTIGLIA	503
BORSANO	530
BUCCHIANICO	422
<b>C</b>	
CARISIO	543
CASALE COCCHI	690
CASCINA S. PIETRO	514
CASE SPARSE	694
CENTO	505
CERASA	536
CIVITA	496
CIVITAUANA	547
COLOGNO	517
CORANA	548
CORTE DEI SIGNORI	683
CROCETTA	507
<b>F</b>	
FINALE EMILIA	518
FIUME ANIENE	481
FIUME ARNONE	523
FIUME BRUNA	687
FIUME TARO	533
FOSSO VALDIENNA	437
FROSINONE	445
<b>G</b>	
GUARDIA VOMANO	537
<b>J</b>	
JOLANDA DI SAVOIA	688
<b>L</b>	
LA PROSPERA	691
LA SACCA	702
LAGO DEL SALTO	482
LONGASTRINO	540
<b>M</b>	
MANDURIA	684
MASSA LOMBARDA	534
MASSAFRA	685
MASSERIA GAUDELLA	542
MONTALBANO	539
MONTE ARAZZECCA	508
MONTE LA ROSSA	365
MONTE PALLANO	531
MONTELURO	700
MONTEMARCIANO	541
MUTIGNANO	501
<b>N</b>	
NIBBIANO	695
NOVARA	459
<b>O</b>	
ORTONA	524
<b>P</b>	
PIZZO SCIABOLONE	701
PODERE GALLINA	697
PONTE DEI GRILLI	699
PONTE DEL DIAVOLO	698
POSTA NUOVA	545
PUNTA MARINA	705

<b>S</b>	
SAMBUCHETO	686
SAN MARCO	525
SAN VINCENZO	510
SANTA MARGHERITA	692
SAVIO	532
SERRA S. BERNARDO	410
SETTECERRI	454
SORA	484
SULMONA	682
<b>T</b>	
TEANA	485
TEMPA MOLIANO	438
TERRA DEL SOLE	693
TORRENTE LA VELLA	544
TORRENTE NURE	512
TORRENTE PARMA	696
<b>V</b>	
VERCELLI	526
VIGEVANO	460
<b>Z</b>	
ZURLENGO	473

**PERMESSI DI RICERCA DI IDROCARBURI IN SICILIA**

DENOMINAZIONE	CODICE
<b>C</b>	
CASTELTERMINI	301
<b>F</b>	
FIUME TELLARO	302
FRIDDANI	305
<b>P</b>	
PASSO DI PIAZZA	304
PATERNO'	303
<b>T</b>	
TRESAURO	300

**PERMESSI DI RICERCA DI IDROCARBURI IN MARE**

DENOMINAZIONE	CODICE
<b>A</b>	
A.R. 78.RC	549
A.R. 80.AG	566
A.R. 81.FR	570
A.R. 87.AG	625
A.R. 91.EA	638
A.R. 92.EA	639
A.R. 93.EA	640
<b>B</b>	
B.R266.AG	663
B.R268.RG	671
B.R269.GC	673
<b>C</b>	
C.R146.NP	668
C.R147.NP	669
C.R148.VG	676
<b>F</b>	
F.R. 39.NP	680
F.R. 40.NP	681
<b>G</b>	
G.R. 13.AG	657

G.R. 14.AG	656
G.R. 15.PU	667
G.R. 17.NP	672
G.R. 18.NP	674
G.R. 19.NP	675
G.R. 20.NP	677
G.R. 21.NP	678
G.R. 22.NP	679

**CONCESSIONI DI COLTIVAZIONE DI IDROCARBURI IN TERRAFERMA**

DENOMINAZIONE	CODICE
<b>A</b>	
ALFONSINE	922
<b>B</b>	
BAGNOLO MELLA	905
BARIGAZZO	704
BOMBIANA	884
<b>C</b>	
CA' BELLAVISTA	712
CALCIANO	816
CANDELA	789
CANONICA	910
CAPO COLONNE	809
CAPPARUCCIA	933
CASA BALLEANI	731
CASA MAGGI	871
CASCINA CASTELLO	934
CASTEGGIO	889
CASTEL DI LAMA	820
CAVIAGA	890
CIGNONE	891
COLABELLA	830
COLLE DI LAURO	790
CORTEMAGGIORE	892
CUGNO LE MACINE	801
<b>D</b>	
DOSSO DEGLI ANGELI	902
<b>F</b>	
FILETTO	788
FIUME TENNA	800
FIUME TRESTE	810
FONTE S. DAMIANO	848
FORNOVO DI TARO	881
<b>G</b>	
GAGGIANO	904
GAGGIOLA	713
GARAGUSO	783
GORGOGNONE	928
GRECCHIA	703
<b>I</b>	
IL SALICE	846
<b>L</b>	
LUCERA	885
<b>M</b>	
MACCHIA DI PIERNO	852
MACERATA	829
MAFALDA	828
MANARA	886
MANCHE DI CIMALIA	779
MASSERIA ACQUASALSA	798
MASSERIA GROTTAVECCHIA	849
MASSERIA MONACO	836
MASSERIA PETRILLI	868
MASSERIA SPAVENTO	818
MASSERIA VERTICCHIO	819
MASSERIA VIORANO	874
MASSIGNANO	877
MELANICO	821

MIGLIANICO	930
MIRANDOLA	915
MISANO ADRIATICO	858
MOLINAZZO	718
MONTE CANTIERE	845
MONTE CASTELLANO	795
MONTE MORRONE	808
MONTE URANO	867
MONTE VERDESE	870
MONTE VRECCIARO	838
MONTEARDONE	878
MONTEGRANARO	875
MONTIGNANO	839
<b>N</b>	
NOVA SIRI SCALO	751
<b>O</b>	
ORSINO	834
OVANENGO	908
<b>P</b>	
PECORARO	843
PESSANO	911
PIETRAMALA	926
PIGAZZANO	837
POGGIO CASTIONE	749
POLICORO	859
POMPOSA	888
PONTETIDONE	894
PORTO CIVITANOVA	853
PORTO CORSINI TERRA	916
POZZA	711
<b>Q</b>	
QUARTO	931
<b>R</b>	
RAPAGNANO	730
RAVENNA TERRA	917
RECOLETA	927
RECOVATO	918
RIVALTA	919
<b>S</b>	
S. ANDREA	869
S. BENEDETTO DEL TRONTO	826
S. MARIA IMBARO	817
S. MARIA NUOVA	842
S. MAURO	864
S. TEODORO	857
SALGASTRI	707
SALSOMAGGIORE I	726
SALSOMAGGIORE II	725
SAN BASILE	854
SAN GERVASIO	906
SAN MARCO	862
SAN POTITO	920
SANTERNO	924
SCANZANO	865
SEDIA D'ORLANDO	762
SERRA PIZZUTA	802
SETTALA	913
SETTEFINESTRE	841
SILLARO	935
SORESINA	897
SPILAMBERTO	914
STRANGOLAGALLI	785
<b>T</b>	
TEMPA ROSSA	823
TERTIVERI	804
TOMBOLO	850
TORRENTE CELONE	861
TORRENTE CIGNO	856
TORRENTE MENCCHIA	796
TORRENTE VULGANO	805
TRESIGALLO	921
TRIGNANO	709
<b>V</b>	
VAL D'AGRI	932
VALLE DEL ROVELLO	876
VESCOVATO	899
VETTA	706

VILLAFORTUNA-TRECATI	900
----------------------	-----

### CONCESSIONI DI COLTIVAZIONE DI IDROCARBURI IN SICILIA

DENOMINAZIONE	CODICE
<b>B</b>	
BRONTE - S.NICOLA	320
<b>C</b>	
CASE SCHILLACI	331
COMISO II	321
<b>F</b>	
FIUMETTO	322
<b>G</b>	
GAGLIANO	323
GELA	324
GIAURONE	325
<b>I</b>	
IRMINIO	326
<b>L</b>	
LIPPONE - MAZARA DEL VALLO	327
<b>N</b>	
NOTO	330
<b>R</b>	
RAGUSA	328
ROCCA CAVALLO	329
<b>S</b>	
S. ANNA	333
SAMPERI	332

### CONCESSIONI DI COLTIVAZIONE DI IDROCARBURI IN MARE

DENOMINAZIONE	CODICE
<b>A</b>	
A.C. 1.AG	956
A.C. 2.AS	958
A.C. 3.AS	959
A.C. 4.AS	960
A.C. 5.AV	964
A.C. 6.AS	967
A.C. 7.AS	965
A.C. 8.ME	970
A.C. 9.AG	978
A.C. 10.AG	980
A.C. 11.AG	981
A.C. 12.AG	984
A.C. 13.AS	985
A.C. 14.AS	989
A.C. 15.AX	990
A.C. 16.AG	995
A.C. 17.AG	1000
A.C. 18.AG	1001
A.C. 19.PI	1004
A.C. 20.AG	1005
A.C. 21.AG	1006
A.C. 22.EA	1009
A.C. 23.EA	1010
A.C. 24.EA	1011
A.C. 25.EA	1012
A.C. 26.EA	1013
A.C. 27.EA	1014
A.C. 28.EA	1015
A.C. 29.EA	1016
A.C. 30.EA	1017
A.C. 31.EA	1018
A.C. 32.AG	1019
A.C. 33.AG	1021
A.C. 34.AG	1022

A.C. 35.AG	1023
<b>B</b>	
B.C. 1.LF	954
B.C. 2.LF	957
B.C. 3.AS	961
B.C. 4.AS	962
B.C. 5.AS	966
B.C. 7.LF	968
B.C. 8.LF	971
B.C. 9.AS	973
B.C. 10.AS	977
B.C. 11.AS	979
B.C. 12.AS	988
B.C. 13.AS	986
B.C. 14.AS	987
B.C. 15.AV	993
B.C. 17.TO	996
B.C. 18.RI	997
B.C. 20.AS	1002
B.C. 21.AG	1007
B.C. 22.AG	1020
<b>C</b>	
C.C. 1.AG	955
C.C. 3.AG	975
C.C. 6.EO	991
CERVIA MARE	952
<b>D</b>	
D.C. 1.AG	963
D.C. 2.AG	972
D.C. 3.AG	976
D.C. 4.AG	983
<b>F</b>	
F.C. 1.AG	998
F.C. 2.AG	1003
FASCIA CERVIA MARE	953
<b>P</b>	
PORTO CORSINI MARE	1008

### PERMESSI DI PROSPEZIONE DI IDROCARBURI IN MARE

DENOMINAZIONE	CODICE
<b>E</b>	
E.P. 1.SA	101
E.P. 2.SA	102

### CONCESSIONI DI STOCCAGGIO DI IDROCARBURI IN TERRAFERMA

DENOMINAZIONE	CODICE
<b>A</b>	
ALFONSINE STOCCAGGIO	2922
<b>B</b>	
BORDOLANO STOCCAGGIO	2923
BRUGHERIO STOCCAGGIO	2903
<b>C</b>	
CELLINO STOCCAGGIO	2794
COLLALTO STOCCAGGIO	2814
CORTEMAGGIORE STOCCAGGIO	2892
<b>F</b>	
FIUME TRESTE STOCCAGGIO	2810
<b>M</b>	
MINERBIO STOCCAGGIO	2907
<b>R</b>	
RIPALTA STOCCAGGIO	2896
<b>S</b>	

SABBIONCELLO STOCCAGGIO	2921
SAN POTITO E COTIGNOLA STOCCA	2924
SERGNANO STOCCAGGIO	2912
SETTALA STOCCAGGIO	2813

**PERMESSI DI RICERCA DI RISORSE  
GEOTERMICHE IN TERRAFERMA**

DENOMINAZIONE	CODICE
<b>C</b>	
CAPALLE	33
<b>L</b>	
LA FABBRICA	30
<b>M</b>	
MACCHIA AL TORO	31
MEZZANA	34
<b>P</b>	
PANTELLERIA	350

**PERMESSI DI RICERCA DI RISORSE  
GEOTERMICHE IN MARE**

DENOMINAZIONE	CODICE
<b>T</b>	
TIRRENO MERIDIONALE 1	1

**CONCESSIONI DI COLTIVAZIONE DI  
RISORSE GEOTERMICHE IN  
TERRAFERMA**

DENOMINAZIONE	CODICE
<b>B</b>	
BAGNORE	5
BORGO PANTANO	24
<b>C</b>	
CANNETO	21
CESANO	27
CHIUSDINO	28
<b>F</b>	
FERRARA	15
<b>L</b>	
LARDERELLO	22
LUSTIGNANO	23
<b>M</b>	
MARTA	25
<b>P</b>	
PIANCASTAGNAIO	11
<b>R</b>	
RIO SECCO	12
<b>T</b>	
TORRE ALFINA	20
TRAVALE	26
<b>V</b>	
VALENTANO	19
VICENZA	17

**ELENCO DEI PERMESSI DI RICERCA ACCORDATI NELLA TERRAFERMA - Aggiornamento 31/dicembre/2009**

**PERMESSI DI RICERCA ACCORDATI NELLA TERRAFERMA**

Leggi 11 gennaio 1957, n. 6, 21 luglio 1967, n. 613 e successive modificazioni, 9 gennaio 1991, n. 9 e Decreto Legislativo 25 novembre 1996, n. 625

Nella terraferma sono vigenti n. 70 PERMESSI DI RICERCA per complessivi 22452,91 Km<sup>2</sup>

Regione	Numero permessi	Superficie (Km <sup>2</sup> )
ABRUZZO	10	3.239,02
BASILICATA	10	1.305,76
CAMPANIA	0	73,97
EMILIA ROMAGNA	24	7.395,92
LAZIO	5	2.835,35
LOMBARDIA	7	2.536,11
MARCHE	5	1.221,19
MOLISE	0	102,34
PIEMONTE	3	1.343,86
PUGLIA	3	2.070,15
TOSCANA	1	246,89
VENETO	0	0,30

Nota:

Nel caso di titoli afferenti a due o più regioni limitime, a ciascuna di tali regioni viene attribuita la parte di area del titolo minerario ad essa afferente e l'unità mineraria viene attribuita alla regione cui compete la parte maggiore dell'area del titolo medesimo

**ELENCO DEI PERMESSI DI RICERCA ACCORDATI NELLA TERRAFERMA - Aggiornamento 31/dicembre/2009**

CODICE E DENOMINAZIONE DEL PERMESSO	TITOLARI DEL PERMESSO e relative quote di partecipazione (%)	PROVEDIMENTI CONCERNENTI IL PERMESSO			PERIODO DI VIGENZA	SCADENZA	AREA (Kmq)	UBICAZIONE DEL PERMESSO
		Data	Natura del provvedimento	Decorrenza				
<b>MONTE LA ROSSA</b> Nota: Sospeso.	EDISON (50) (r.u.) ENI (40) SHELL ITALIA E & P (10)	28/1/1992	Conferimento	28/1/1992	XXXVI - 5	28/01/2003	208,97	BASILICATA (135) Potenza CAMPANIA (73,97) Salerno
		4/8/1993	Cambio intestazione quota	23/4/1992	XXXVII - 10			
		2/9/1993	Trasferimento quota e nomina r.u.	1/8/1992	XXXVII - 10			
		2/9/1993	Cambio intestazione quota	4/11/1992	XXXVII - 10			
		27/12/1994	Trasferimento quota	16/11/1994	XXXIX - 1			
		2/4/1996	Trasferimento quota	8/1/1996	XL - 5			
		2/4/1996	1ª proroga e riduzione	28/1/1996	XL - 5			
		13/2/1998	Cambio intestazione quota	1/1/1998	XLII - 3			
		23/11/1998	Cambio intestazione quota	29/6/1998	XLII - 12			
		8/3/1999	2ª proroga e riduzione	28/1/1999	XLIII - 4			
		15/9/1999	Cambio intestazione quota	1/7/1999	XLIII - 10			
		24/6/2002	Prolungamento vigenza	24/6/2002	XLVI - 7			
		20/3/2003	Sospensione decorso temporale	18/11/2002	XLVII - 4			
		5/6/2003	Cambio intestazione quota	1/5/2003	XLVII - 7			
12/2/2004	Intestazione quota	1/12/2003	XLVIII - 3					
28/9/2004	Sospensione decorso temporale	18/11/2002	XLVIII - 10					

CODICE E DENOMINAZIONE DEL PERMESSO	TITOLARI DEL PERMESSO e relative quote di partecipazione (%)	PROVEDIMENTI CONCERNENTI IL PERMESSO			PERIODO DI VIGENZA	SCADENZA	AREA (Kmq)	UBICAZIONE DEL PERMESSO
		Data	Natura del provvedimento	Decorrenza				
<b>SERRA S. BERNARDO</b> Nota: Sospeso.	MEDOILGAS ITALIA (22,89) (r.u.) ENI (63,34) TOTAL ITALIA (13,77)	11/7/1994	Conferimento	11/7/1994	XXXVIII - 8	23/02/2008	268,56	BASILICATA (268,56) Potenza Matera
		6/3/1995	Trasferimento quota	9/1/1995	XXXIX - 4			
		14/6/1996	Trasferimento quota e nomina r.u.	1/1/1996	XL - 7			
		14/6/1996	Cambio intestazione quota	23/1/1996	XL - 7			
		5/12/1996	Trasferimento quote	14/10/1996	XLI - 1			
		28/8/1997	Trasferimento quota	1/7/1997	XLI - 9			
		13/2/1998	Cambio intestazione quota	1/1/1998	XLII - 3			
		20/2/1998	Trasferimento quota	29/1/1998	XLII - 3			
		21/9/1998	Assunzione quota	24/7/1998	XLII - 10			
		5/2/1999	Trasferimento quote	30/10/1998	XLIII - 3			
		20/3/2000	Cambio intestazione quota	1/1/2000	XLIV - 4			
		29/11/2000	Cambio intestazione quota	3/3/2000	XLIV - 12			
		20/4/2001	Cambio intestazione quota	1/10/2000	XLV - 5			
		25/3/2002	Assunzione quota	7/11/2000	XLVI - 4			
		5/4/2002	Trasferimento quota	29/11/2001	XLVI - 12			
		14/6/2002	Sospensione decorrenza vigenza	11/7/2000	XLVI - 7			
		16/7/2003	Cambio intestazione quota	26/5/2003	XLVII - 8			
		10/11/2003	Trasferimento quota	30/9/2003	XLVII - 12			
		12/2/2004	Intestazione quota	1/12/2003	XLVIII - 3			
		30/6/2005	Determinazione scadenza vigenza	22/2/2005	XLIX - 7			
		30/6/2005	Trasferimento quota	26/4/2005	XLIX - 7			
		30/8/2005	1ª proroga e riduzione	23/2/2005	XLIX - 9			
		30/3/2007	Assunzione quota	15/1/2007	LI - 4			
17/12/2007	Sospensione decorso temporale	30/4/2007	LII - 1					
16/4/2008	Cambio intestazione quota	12/2/2008	LII - 5					
9/7/2008	Sospensione decorso temporale	30/4/2007	LII - 8					
9/7/2008	Trasferimento quote	4/2/2008	LII - 8					



**ELENCO DEI PERMESSI DI RICERCA ACCORDATI NELLA TERRAFERMA - Aggiornamento 31/dicembre/2009**

CODICE E DENOMINAZIONE DEL PERMESSO	TITOLARI DEL PERMESSO e relative quote di partecipazione (%)	PROVVEDIMENTI CONCERNENTI IL PERMESSO		PERIODO DI VIGENZA	SCADENZA	AREA (Kmq)	UBICAZIONE DEL PERMESSO
		Data	Natura del provvedimento				
<b>422</b> <b>BUCCHIANICO</b> Nota: L'area del permesso di ricerca è così ridotta in seguito al rilascio della concessione di coltivazione Miglianico - Sospeso	ENI (100) (r.u.)	25/7/1996 13/2/1998 27/2/2003 27/2/2003 20/11/2007 9/7/2008	Natura del provvedimento Conferimento Cambio intestazione Riduzione 1ª proroga 2ª proroga Sospensione decorso temporale	2ª proroga	25/07/2008	178,96	ABRUZZO (178,96) Pescara Chieti
<b>437</b> <b>FOSSO VALDIENNA</b> Nota: Sospeso.	ESSO ITALIANA (51,7) (r.u.) TOTAL ITALIA (31,7) SHELL ITALIA E & P (9,3) ENI (7,3)	5/12/1996 13/2/1998 15/3/2000 20/3/2000 29/11/2000 20/4/2001 5/6/2003 30/6/2003 16/7/2003 12/2/2004	Natura del provvedimento Conferimento Cambio intestazione Trasferimento quote e nomina r.u. Cambio intestazione quota Cambio intestazione quota Cambio intestazione quote Cambio intestazione quota Sospensione decorso temporale Cambio intestazione quota Cambio intestazione quota	1° periodo	05/12/2002	34	BASILICATA (34) Potenza Matera
<b>438</b> <b>TEMPA MOLLANO</b> Nota: Sospeso.	ESSO ITALIANA (51,7) (r.u.) TOTAL ITALIA (31,7) SHELL ITALIA E & P (9,3) ENI (7,3)	5/12/1996 13/2/1998 15/3/2000 20/3/2000 29/11/2000 20/4/2001 5/6/2003 30/6/2003 16/7/2003 12/2/2004	Natura del provvedimento Conferimento Cambio intestazione Trasferimento quote e nomina r.u. Cambio intestazione quota Cambio intestazione quota Cambio intestazione quote Sospensione decorso temporale Cambio intestazione quota Cambio intestazione quota	1° periodo	05/12/2002	57,48	BASILICATA (57,48) Potenza

**ELENCO DEI PERMESSI DI RICERCA ACCORDATI NELLA TERRAFERMA - Aggiornamento 31/dicembre/2009**

CODICE E DENOMINAZIONE DEL PERMESSO	TITOLARI DEL PERMESSO e relative quote di partecipazione (%)	PROVEDIMENTI CONCERNENTI IL PERMESSO			PERIODO DI VIGENZA	SCADENZA	AREA (Km <sup>q</sup> )	UBICAZIONE DEL PERMESSO				
		Data	Natura del provvedimento	Decorrenza					BUIG			
<b>445</b> <b>FROSINONE</b> Nota: Presentata istanza di sospensione del decorso temporale pubblicata nel B.U.I.G. Anno LIII - N. 12.	PENTEX ITALIA (20) (r.u.) ASCENT RESOURCES ITALIA (80)	1/8/1997	Conferimento	1/8/1997	1 <sup>a</sup> proroga	14/09/2009	631,3	LAZIO (631,3) Roma Frosinone				
		14/7/1999	Trasferimento quota	30/10/1998	XLII - 9 XLIII - 8							
		20/3/2000	Cambio intestazione quota	1/1/2000	XLIV - 4 XLV - 6							
		29/5/2000	Approvazione programma lavoro unitario	29/5/2000								
		20/4/2001	Cambio intestazione quota	1/10/2000	XLV - 5							
		27/1/2003	Trasferimenti quote	26/6/2002	XLVII - 2							
		8/10/2003	Sospensione decorso temporale	29/5/2003	XLVII - 11							
		4/10/2006	Determinazione scadenza vigenza	10/9/2006	L - 11							
		29/9/2008	1 <sup>a</sup> proroga e riduzione	14/11/2006	LII - 10							
		30/7/2009	Trasferimento quota	8/6/2009	LIII - 8							
<b>454</b> <b>SETTECERRI</b> Nota: Sospeso	ENI (66,6666667) (r.u.) MEDOILGAS ITALIA (33,3333333)	25/9/1997	Conferimento	25/9/1997	1° periodo	25/09/2003	882,17	ABRUZZO (638,72) Teramo MARCHE (242,85) Ascoli Piceno LAZIO (0,6) Rieti				
		15/9/1999	Trasferimento quota e nomina r.u.	21/1/1999	XLII - 10 XLIII - 10							
		17/10/2000	Sospensione decorrenza vigenza	15/2/2000	XLIV - 11							
		5/4/2002	Trasferimento quota	29/11/2001	XLVI - 12							
		20/5/2003	Assunzione quota e nomina r.u.	29/4/2003	XLVII - 6							
		30/6/2005	Trasferimento quota	26/4/2005	XLIX - 7							
		16/4/2008	Cambio intestazione quota	12/2/2008	LII - 5							
		<b>459</b> <b>NOVARA</b> Nota: Sospeso.	ENI (100) (r.u.)	30/1/1998	Attribuzione	1/1/1997	1° periodo		07/09/2004	333,55	PIEMONTE (172,01) Novara LOMBARDIA (161,54) Pavia Milano	
				2/4/1999	Sospensione decorrenza vigenza	1/12/1998	XLII - 2 XLIII - 5					
				20/9/2000	Determinazione scadenza vigenza	6/8/2000	XLIV - 10					
18/10/2001	Riduzione			18/10/2001	XLV - 11							
27/10/2004	Sospensione decorso temporale			14/7/2004	XLVIII - 11							
21/4/2005	Determinazione scadenza vigenza			31/1/2005	XLIX - 5							
21/4/2005	Sospensione decorso temporale			1/2/2005	XLIX - 5							

**ELENCO DEI PERMESSI DI RICERCA ACCORDATI NELLA TERRAFERMA - Aggiornamento 31/dicembre/2009**

CODICE E DENOMINAZIONE DEL PERMESSO	TITOLARI DEL PERMESSO e relative quote di partecipazione (%)	PROVVEDIMENTI CONCERNENTI IL PERMESSO		PERIODO DI VIGENZA	AREA (Kmq)	UBICAZIONE DEL PERMESSO
		Data	Natura del provvedimento			
<b>460</b> <b>VIGEVANO</b> Nota: Sospeso.	ENI (45) (r.u.) BG GAS INTERNATIONAL BV FILIALE ITALIANA (40) EDISON (15)	30/1/1998 17/3/2000 17/10/2000 29/11/2000 18/5/2001 25/3/2002 25/3/2002 30/7/2002	Natura del provvedimento Attribuzione Riduzione Sospensione decorrenza vigenza Trasferimento quota Trasferimento quota Trasferimento quota Trasferimento quota Determinazione data scadenza sospensione vigenza	1° periodo 1° periodo	392,45	LOMBARDIA (371,45) Pavia Milano Novara
<b>473</b>		30/7/2002 20/3/2003 25/6/2003 12/2/2004 12/10/2004 30/6/2005	Determinazione scadenza vigenza Sospensione decorso temporale Determinazione scadenza vigenza Intestazione quota Sospensione decorso temporale Cambio intestazione quota	XLII - 2 XLIV - 4 XLIV - 11 XLV - 12 XLVI - 4 XLVI - 4 XLVI - 8 XLVI - 8 XLVII - 4 XLVII - 7 XLVIII - 3 XLVIII - 11 XLIX - 7		
<b>473</b> <b>ZURLENGO</b>	ENI (66,66667) (r.u.) EDISON (33,33333)	16/6/1998 15/9/1999 28/2/2000 30/7/2002 30/7/2002 20/3/2003 12/2/2004 31/3/2004 21/12/2004 22/5/2008 17/9/2008	Natura del provvedimento Attribuzione Sospensione decorrenza vigenza Trasferimento quota e nomina r.u. Determinazione data scadenza sospensione vigenza Determinazione scadenza vigenza Sospensione decorso temporale Intestazione quota Determinazione scadenza vigenza Riduzione Sospensione decorso temporale Prolungamento vigenza	1° periodo 1° periodo	239,27	LOMBARDIA (239,27) Cremona Brescia Bergamo
<b>481</b> <b>FIUME ANIENE</b> Nota: Presentata: - Istanza di proroga e di riduzione pubblicata nel B.U.I.G. Anno LII - N. 1. - Istanza di sospensione del decorso temporale pubblicata nel B.U.I.G. Anno LIV - N. 1.	LUMAX OIL (100) (r.u.)	21/9/1998 11/2/1999 20/3/2000 29/5/2000 20/4/2001 27/1/2003 8/10/2003 4/10/2006	Natura del provvedimento Conferimento Assunzione quote e nomina r.u. Cambio intestazione quota Approvazione programma lavoro unitario Cambio intestazione quota Trasferimento quota Sospensione decorso temporale Determinazione scadenza vigenza	1° periodo 1° periodo	911,02	LAZIO (735,27) Roma Frosinone ABRUZZO (175,75) L'Aquila

**ELENCO DEI PERMESSI DI RICERCA ACCORDATI NELLA TERRAFERMA - Aggiornamento 31/dicembre/2009**

CODICE E DENOMINAZIONE DEL PERMESSO	TITOLARI DEL PERMESSO e relative quote di partecipazione (%)	PROVVEDIMENTI CONCERNENTI IL PERMESSO			PERIODO DI VIGENZA	SCADENZA	AREA (Kmq)	UBICAZIONE DEL PERMESSO
		Data	Natura del provvedimento	Decorrenza				
<b>482</b> <b>LAGO DEL SALTO</b> Nota: Presentata: - Istanza di proroga e di riduzione pubblicata nel B.U.I.G. Anno LII - N. 1. - Istanza di sospensione del decorso temporale pubblicata nel B.U.I.G. Anno LIV - N. 1.	LUMAX OIL (100) (r.u.)	21/9/1998	Conferimento	21/9/1998	1° periodo	05/01/2008	918,06	LAZIO (614,26) Roma Rieti ABRUZZO (303,8) L'Aquila
		10/2/1999	Assunzione quote e nomina r.u.	21/9/1998				
		20/3/2000	Cambio intestazione quota	1/1/2000				
		29/5/2000	Approvazione programma lavoro unitario	29/5/2000				
		20/4/2001	Cambio intestazione quota	1/10/2000				
		27/1/2003	Trasferimento quota	26/6/2002				
		8/10/2003	Sospensione decorso temporale	29/5/2003				
		4/10/2006	Determinazione scadenza vigenza	10/9/2006				
				L - 11				
<b>484</b> <b>SORA</b> Nota: Presentata: - Istanza di proroga e di riduzione pubblicata nel B.U.I.G. Anno LII - N. 1. - Presentata istanza di sospensione del decorso temporale pubblicata nel B.U.I.G. Anno LIV - N. 1.	LUMAX OIL (100) (r.u.)	21/9/1998	Conferimento	21/9/1998	1° periodo	05/01/2008	895,5	LAZIO (584,95) Frosinone ABRUZZO (310,55) L'Aquila
		10/2/1999	Assunzione quote e nomina r.u.	21/2/1998				
		20/3/2000	Cambio intestazione quota	1/1/2000				
		29/5/2000	Approvazione programma lavoro unitario	29/5/2000				
		20/4/2001	Cambio intestazione quota	1/10/2000				
		27/1/2003	Trasferimento quota	26/6/2002				
		8/10/2003	Sospensione decorso temporale	29/5/2003				
		4/10/2006	Determinazione scadenza vigenza	10/9/2006				
				L - 11				
<b>485</b> <b>TEANA</b> Nota: Sospeso.	TOTAL ITALIA (80) (r.u.) ENI (20)	23/9/1998	Conferimento	23/9/1998	1° periodo	23/09/2004	231,04	BASILICATA (231,04) Potenza
		4/12/1998	Rettifica	23/9/1998				
		10/3/1999	Cambio intestazione quota	23/9/1998				
		18/11/1999	Trasferimento quota	30/6/1999				
		19/10/2000	Assunzione quota	6/10/2000				
		5/4/2002	Trasferimento quota	29/11/2001				
		16/4/2003	Trasferimento quota e nomina r.u.	3/12/2002				
		16/7/2003	Cambio intestazione quota	26/5/2003				
		8/10/2004	Sospensione decorso temporale	19/7/2004				
				XLVIII - 11				

**ELENCO DEI PERMESSI DI RICERCA ACCORDATI NELLA TERRAFERMA - Aggiornamento 31/dicembre/2009**

CODICE E DENOMINAZIONE DEL PERMESSO	TITOLARI DEL PERMESSO e relative quote di partecipazione (%)	PROVVEDIMENTI CONCERNENTI IL PERMESSO				PERIODO DI VIGENZA	SCADENZA	AREA (Kmq)	UBICAZIONE DEL PERMESSO						
		Data	Natura del provvedimento	Decorrenza	BUIG										
<b>492</b> <b>ALIANO</b> Nota: Sospeso.	TOTAL ITALIA (60) (r.u.) ENI (40)	6/11/1998	Natura del provvedimento	6/11/1998	XLII - 12	1° periodo	06/11/2004	154,56	BASILICATA (154,56) Potenza Matera						
		3/8/1999	Conferimento	7/4/1999	XLIII - 9										
		20/3/2000	Trasferimento quota	6/11/1998	XLIV - 4										
		20/3/2000	Rettifica												
		11/10/2000	Cambio intestazione quota	1/1/2000	XLV - 4										
		29/11/2000	Nomina r.u.	15/9/2000	XLIV - 10										
		20/4/2001	Cambio intestazione quota	3/3/2000	XLIV - 12										
		20/4/2001	Cambio intestazione quota	1/10/2000	XLV - 5										
		26/3/2003	Assunzione quota	6/2/2001	XLV - 6										
		16/7/2003	Assunzione quota	27/2/2003	XLVII - 4										
		8/10/2004	Cambio intestazione quota	26/5/2003	XLVII - 8										
	Sospensione decorso temporale	19/7/2004	XLVIII - 11												
<b>496</b> <b>CIVITA</b> Nota: Presentata istanza di concessione di coltivazione AGLAVIZZA pubblicata nel B.U.I.G. Anno L - N. 7 - Sospeso.	MEDOILGAS CIVITA (100) (r.u.)	22/4/1999	Natura del provvedimento	22/4/1999	XLIII - 5	1ª proroga	22/04/2008	276,57	ABRUZZO (271,73) Chieti MOLISE (4,84) Campobasso						
		21/3/2002	Conferimento	11/1/2002	XLVI - 4										
		20/11/2007	Trasferimento quota e nomina r.u.	22/4/2005	LI - 12										
		20/11/2007	1ª proroga	27/7/2007	LI - 12										
		19/6/2008	Assunzione quota												
			Trasferimento	27/2/2008	LII - 7										
		9/7/2008	Sospensione decorso temporale	12/2/2006	LII - 8										
		<b>501</b> <b>MUTIGNANO</b> Nota: Presentata istanza di proroga pubblicata nel B.U.I.G. Anno LIII - N. 5. Sospeso.	ENI (50) (r.u.) GAS PLUS ITALIANA (50)	9/6/2000	Natura del provvedimento					9/6/2000	XLIV - 7	1ª proroga	09/06/2009	98,99	ABRUZZO (98,99) Teramo Pescara
				20/4/2001	Conferimento					1/10/2000	XLV - 5				
				18/9/2001	Cambio intestazione quota					29/6/2001	XLV - 10				
				12/1/2004	Trasferimento quota					25/6/2003	XLVIII - 2				
12/2/2004	Nomina r.u.														
20/7/2004	Cambio intestazione quota			1/1/2004	XLVIII - 3										
20/11/2007	Cambio intestazione quota			18/5/2004	XLVIII - 8										
4/5/2009	1ª proroga			9/6/2006	LI - 12										
	Sospensione decorso temporale			18/12/2008	LII - 6										
<b>503</b> <b>BASTIGLIA</b>	ASCENT RESOURCES ITALIA (100) (r.u.)			19/2/2001	Natura del provvedimento	19/2/2001	XLV - 3	1ª proroga	19/02/2010	471,3	EMILIA ROMAGNA (471,3) Reggio Emilia Modena Bologna				
				10/9/2001	Conferimento	6/7/2001	XLV - 10								
		18/6/2002	Trasferimento quota	23/4/2002	XLVI - 7										
		20/1/2005	Trasferimento quota	20/1/2005	XLIX - 2										
			Approvazione programma lavoro unitario												
		30/3/2005	Trasferimento quota	22/12/2004	XLIX - 4										
		18/11/2005	Intestazione	2/8/2005	XLIX - 12										
		5/5/2008	Proroga e riduzione	19/2/2007	LII - 6										

**ELENCO DEI PERMESSI DI RICERCA ACCORDATI NELLA TERRAFERMA - Aggiornamento 31/dicembre/2009**

505 CODICE E DENOMINAZIONE DEL PERMESSO	TITOLARI DEL PERMESSO e relative quote di partecipazione (%)	PROVEDIMENTI CONCERNENTI IL PERMESSO		PERIODO DI VIGENZA	SCADENZA	AREA (Kmq)	UBICAZIONE DEL PERMESSO								
		Data	Natura del provvedimento					Decorrenza	BUIG						
<b>CENTO</b>	ASCENT RESOURCES ITALIA (100) (r.u.)	19/2/2001	Conferimento	19/2/2001	XLV - 3	356,6	EMILIA ROMAGNA (356,6) Modena Ferrara Bologna								
		10/9/2001	Trasferimento quota	6/7/2001	XLV - 10										
		18/6/2002	Trasferimento quota	23/4/2002	XLVI - 7										
		20/1/2005	Approvazione programma lavoro unitario	20/1/2005	XLIX - 2										
		30/3/2005	Trasferimento quota	22/12/2004	XLIX - 4										
		18/11/2005	Intestazione	2/8/2005	XLIX - 12										
		5/5/2008	Proroga e riduzione	19/2/2007	LII - 6										
<b>507</b> CODICE E DENOMINAZIONE DEL PERMESSO	TITOLARI DEL PERMESSO e relative quote di partecipazione (%)	PROVEDIMENTI CONCERNENTI IL PERMESSO		PERIODO DI VIGENZA	SCADENZA	AREA (Kmq)	UBICAZIONE DEL PERMESSO								
		Data	Natura del provvedimento					Decorrenza	BUIG						
		19/2/2001	Conferimento					19/2/2001	XLV - 3	51,58	EMILIA ROMAGNA (51,58) Bologna				
		9/5/2005	Cambio intestazione quota					25/8/2004	XLIX - 6						
		31/7/2007	1ª proroga					19/2/2007	LI - 8						
		<b>508</b> CODICE E DENOMINAZIONE DEL PERMESSO	TITOLARI DEL PERMESSO e relative quote di partecipazione (%)					PROVEDIMENTI CONCERNENTI IL PERMESSO				PERIODO DI VIGENZA	SCADENZA	AREA (Kmq)	UBICAZIONE DEL PERMESSO
								Data	Natura del provvedimento						
19/2/2001	Conferimento			19/2/2001	XLV - 3	286,94	ABRUZZO (189,44) L'Aquila Chieti MOLISE (97,5) Isernia								
18/7/2001	Assunzione quota			18/6/2001	XLV - 8										
30/6/2003	Sospensione decorso temporale			22/4/2002	XLVII - 7										
12/2/2004	Intestazione quota			1/12/2003	XLVIII - 3										
21/5/2004	Determinazione scadenza vigenza			16/3/2004	XLVIII - 6										
21/5/2004	Approvazione programma lavoro unitario	21/5/2004	XLVIII - 6												
7/7/2006	Assunzione quota	16/5/2006	L - 8												
26/11/2008	Sospensione decorso temporale	11/5/2008	LII - 12												
<b>510</b> CODICE E DENOMINAZIONE DEL PERMESSO	TITOLARI DEL PERMESSO e relative quote di partecipazione (%)	PROVEDIMENTI CONCERNENTI IL PERMESSO		PERIODO DI VIGENZA	SCADENZA	AREA (Kmq)	UBICAZIONE DEL PERMESSO								
		Data	Natura del provvedimento					Decorrenza	BUIG						
		19/2/2001	Conferimento					19/2/2001	XLV - 3	58,7	EMILIA ROMAGNA (58,7) Bologna				
		27/5/2003	Trasferimento quote e nomina r.u.					17/2/2003	XLVII - 6						
		12/2/2004	Intestazione quota					1/12/2003	XLVIII - 3						
		9/5/2005	Cambio intestazione quota					25/8/2004	XLIX - 6						
		17/12/2008	Trasferimento quota e nomina r.u.					29/10/2008	LIII - 1						
<b>SAN VINCENZO</b>	Nota: Istanze presentate: - proroga Anno LI - N. 2; - concessione di coltivazione S. ALBERTO Anno L - N. 8.														

**ELENCO DEI PERMESSI DI RICERCA ACCORDATI NELLA TERRAFERMA - Aggiornamento 31/dicembre/2009**

512	CODICE E DENOMINAZIONE DEL PERMESSO	TITOLARI DEL PERMESSO e relative quote di partecipazione (%)	PROVVEDIMENTI CONCERNENTI IL PERMESSO		PERIODO DI VIGENZA	SCADENZA	AREA (Km <sup>q</sup> )	UBICAZIONE DEL PERMESSO
			Data	Natura del provvedimento				
	<b>TORRENTE NURE</b>	ENI (87,5) (r.u.) PETROREP ITALIANA (12,5)	19/2/2001 12/10/2001 25/3/2002 28/11/2003 30/6/2005 30/11/2007 30/11/2007 28/2/2008 31/8/2009	Natura del provvedimento Conferimento Trasferimento Trasferimento quota Trasferimento quota e nomina r.u. Cambio intestazione quota Nomina r.u. 1 <sup>a</sup> proroga e riduzione Trasferimento quota Assunzione quota	1 <sup>a</sup> proroga	19/02/2010	527,7	EMILIA ROMAGNA (527,7) Piacenza Parma
	<b>CASCINA S. PIETRO</b>	NORTHSUN ITALIA (100) (r.u.)	20/2/2001 31/10/2007 13/7/2009	Natura del provvedimento Conferimento 1 <sup>a</sup> proroga Riduzione	1 <sup>a</sup> proroga	20/02/2010	137,73	LOMBARDIA (137,73) Milano Lodi Cremona Bergamo
	<b>CODOGNO</b>	EDISON (55) (r.u.) SVILUPPO RISORSE NATURALI (25) COMPAGNIA GENERALE IDROCARBURI (20)	20/2/2001 25/3/2002 25/3/2002 28/11/2003 12/2/2004 10/1/2007 11/4/2008	Natura del provvedimento Conferimento Trasferimento quota Trasferimento quota Assunzione quote Cambio intestazione Trasferimenti quote 1 <sup>a</sup> proroga e riduzione	1 <sup>a</sup> proroga	20/02/2010	450,4	EMILIA ROMAGNA (100) Piacenza LOMBARDIA (350,4) Pavia Lodi Cremona
	<b>FINALE EMILIA</b>	FOREST - CMI (80) (r.u.) AVOBONE ITALY (20)	20/2/2001 18/6/2002 16/3/2007 28/4/2009	Natura del provvedimento Conferimento Trasferimento Sospensione decoro temporale Trasferimento quota e nomina r.u.	1 <sup>o</sup> periodo	20/02/2007	744,55	EMILIA ROMAGNA (744,25) Modena Ferrara Bologna VENETO (0,3) Rovigo

**ELENCO DEI PERMESSI DI RICERCA ACCORDATI NELLA TERRAFERMA - Aggiornamento 31/dicembre/2009**

523	CODICE E DENOMINAZIONE DEL PERMESSO	TITOLARI DEL PERMESSO e relative quote di partecipazione (%)	PROVVEDIMENTI CONCERNENTI IL PERMESSO		PERIODO DI VIGENZA	SCADENZA	AREA (Km <sup>q</sup> )	UBICAZIONE DEL PERMESSO
			Data	Natura del provvedimento				
	<b>FIUME ARNONE</b>	ASCENT RESOURCES ITALIA (40) (r.u.) MEDOILGAS CIVITA (30) ITALMIN EXPLORATION (30)	10/7/2002 28/10/2004 30/3/2007 19/6/2008 13/10/2009	Natura del provvedimento Conferimento Trasferimento quota e nomina r.u. Trasferimento quota e nomina r.u. Trasferimento quota 1 <sup>a</sup> proroga e riduzione	1 <sup>a</sup> proroga XLVI - 8 XLVIII - 11 LI - 4 LII - 7 LIII - 11	10/07/2011	268,97	LAZIO (268,97) Roma
	<b>524</b>							
	<b>ORTONA</b>	ENI (100) (r.u.)	10/7/2002 9/7/2008	Natura del provvedimento Conferimento Sospensione decorso temporale	1 <sup>a</sup> periodo XLVI - 8 LII - 8	10/07/2008	140,2	ABRUZZO (140,2) Chieti
	Nota: Presentata istanza di proroga pubblicata nel B.U.I.G. Anno LII - N. 6 - Sospeso.							
	<b>525</b>							
	<b>SAN MARCO</b>	GROVE ENERGY (100) (r.u.)	10/7/2002 19/2/2003 27/10/2004 19/5/2009	Natura del provvedimento Conferimento Trasferimento Trasferimento 1 <sup>a</sup> proroga	1 <sup>a</sup> proroga XLVI - 8 XLVII - 3 XLVIII - 11 LIII - 6	10/07/2011	292,54	EMILIA ROMAGNA (292,54) Ravenna Ferrara
	Nota: Presentata istanza di concessione di coltivazione BAGNACAVALLO pubblicata nel B.U.I.G. Anno LIII - N. 3.							
	<b>526</b>							
	<b>VERCELLI</b>	PETROCELTIC ELSA (50) (r.u.) ENI (50)	10/7/2002 16/4/2003 30/6/2005 28/2/2008 1/9/2009	Natura del provvedimento Conferimento Trasferimento quota Cambio intestazione quota Trasferimento quota e nomina r.u. 1 <sup>a</sup> proroga e riduzione	1 <sup>a</sup> proroga XLVI - 8 XLVII - 5 XLIX - 7 LII - 3 LIII - 10	10/07/2011	536,7	LOMBARDIA (189,1) Pavia PIEMONTE (347,6) Vercelli Novara Alessandria
	<b>530</b>							
	<b>BORSANO</b>	PUMA PETROLEUM (100) (r.u.)	26/11/2003 7/6/2007	Natura del provvedimento Conferimento Trasferimento	1 <sup>a</sup> periodo XLVII - 12 LI - 7	26/11/2009	317,86	LOMBARDIA (317,86) Varese Milano Como
	Nota: Presentata istanza di proroga pubblicata nel B.U.I.G. Anno LIV - N. 1.							



**ELENCO DEI PERMESSI DI RICERCA ACCORDATI NELLA TERRAFERMA - Aggiornamento 31/dicembre/2009**

<b>531</b>	<b>CODICE E DENOMINAZIONE DEL PERMESSO</b> <b>MONTE PALLANO</b> Nota: Presentata istanza di concessione di coltivazione COLLE SANTO pubblicata nel B.U.I.G. Anno LIII - N. 3.	<b>TITOLARI DEL PERMESSO e relative quote di partecipazione (%)</b> FOREST - CMI (90) (r.u.) INTERGIE (10)	<b>PROVEDIMENTI CONCERNENTI IL PERMESSO</b> Data 13/2/2004 8/6/2006 8/6/2006 10/1/2007 Natura del provvedimento Conferimento Sospensione decorso temporale Trasferimento quota Determinazione scadenza vigenza	<b>PERIODO DI VIGENZA</b> 1° periodo L - 7 L - 7 LI - 2	<b>SCADENZA</b> 02/05/2010	<b>AREA (Kmq)</b> 35,72	<b>UBICAZIONE DEL PERMESSO</b> ABRUZZO (35,72) Chieti
<b>532</b>	<b>CODICE E DENOMINAZIONE DEL PERMESSO</b> <b>SAVIO</b>	<b>TITOLARI DEL PERMESSO e relative quote di partecipazione (%)</b> NORTHERN PETROLEUM LIMITED (80) (r.u.) AVOBONE ITALY (20)	<b>PROVEDIMENTI CONCERNENTI IL PERMESSO</b> Data 13/2/2004 7/7/2006 28/4/2009 Natura del provvedimento Conferimento Rettificazione Trasferimento quota e nomina r.u.	<b>PERIODO DI VIGENZA</b> 1° periodo L - 8 LIII - 5	<b>SCADENZA</b> 13/02/2010	<b>AREA (Kmq)</b> 458,92	<b>UBICAZIONE DEL PERMESSO</b> EMILIA ROMAGNA (458,92) Rimini Ravenna Forlì
<b>533</b>	<b>CODICE E DENOMINAZIONE DEL PERMESSO</b> <b>FIUME TARO</b>	<b>TITOLARI DEL PERMESSO e relative quote di partecipazione (%)</b> ENI (100) (r.u.)	<b>PROVEDIMENTI CONCERNENTI IL PERMESSO</b> Data 24/5/2004 9/5/2005 30/6/2005 11/4/2006 10/1/2007 Natura del provvedimento Conferimento Trasferimento quote e nomina r.u. Cambio intestazione quota Assunzione quota Assunzione quota	<b>PERIODO DI VIGENZA</b> 1° periodo XLVIII - 6 XLIX - 6 XLIX - 7 L - 5 LI - 2	<b>SCADENZA</b> 24/05/2010	<b>AREA (Kmq)</b> 443,8	<b>UBICAZIONE DEL PERMESSO</b> EMILIA ROMAGNA (443,8) Piacenza Parma
<b>534</b>	<b>CODICE E DENOMINAZIONE DEL PERMESSO</b> <b>MASSA LOMBARDA</b>	<b>TITOLARI DEL PERMESSO e relative quote di partecipazione (%)</b> FOREST - CMI (80) (r.u.) AVOBONE ITALY (20)	<b>PROVEDIMENTI CONCERNENTI IL PERMESSO</b> Data 24/5/2004 28/4/2009 Natura del provvedimento Conferimento Trasferimento quota e nomina r.u.	<b>PERIODO DI VIGENZA</b> 1° periodo XLVIII - 6 LIII - 5	<b>SCADENZA</b> 24/05/2010	<b>AREA (Kmq)</b> 397,87	<b>UBICAZIONE DEL PERMESSO</b> EMILIA ROMAGNA (397,87) Ravenna Ferrara Bologna
<b>535</b>	<b>CODICE E DENOMINAZIONE DEL PERMESSO</b> <b>AGUGLIANO</b> Nota: Presentata istanza di rinuncia pubblicata nel B.U.I.G. Anno LIII - N. 12.	<b>TITOLARI DEL PERMESSO e relative quote di partecipazione (%)</b> MEDOILGAS ITALIA (100) (r.u.)	<b>PROVEDIMENTI CONCERNENTI IL PERMESSO</b> Data 8/10/2004 30/6/2005 16/4/2008 Natura del provvedimento Conferimento Trasferimento Intestazione	<b>PERIODO DI VIGENZA</b> 1° periodo XLVIII - 11 XLIX - 7 LII - 5	<b>SCADENZA</b> 08/10/2010	<b>AREA (Kmq)</b> 112,28	<b>UBICAZIONE DEL PERMESSO</b> MARCHE (112,28) Ancona
<b>536</b>	<b>CODICE E DENOMINAZIONE DEL PERMESSO</b> <b>CERASA</b>	<b>TITOLARI DEL PERMESSO e relative quote di partecipazione (%)</b> NORTHERN PETROLEUM LIMITED (100) (r.u.)	<b>PROVEDIMENTI CONCERNENTI IL PERMESSO</b> Data 8/10/2004 7/7/2006 Natura del provvedimento Conferimento Rettificazione	<b>PERIODO DI VIGENZA</b> 1° periodo XLVIII - 11 L - 8	<b>SCADENZA</b> 08/10/2010	<b>AREA (Kmq)</b> 382,3	<b>UBICAZIONE DEL PERMESSO</b> MARCHE (382,3) Pesaro Ancona

**ELENCO DEI PERMESSI DI RICERCA ACCORDATI NELLA TERRAFERMA - Aggiornamento 31/dicembre/2009**

<b>537</b>	<b>CODICE E DENOMINAZIONE DEL PERMESSO</b> <b>GUARDIA VOMANO</b>	TITOLARI DEL PERMESSO e relative quote di partecipazione (%) MEDOILGAS ITALIA (100) (r.u.)	PROVVEDIMENTI CONCERNENTI IL PERMESSO Data 12/7/2005 16/4/2008 Natura del provvedimento Conferimento Intestazione	PERIODO DI VIGENZA 1° periodo 12/07/2011	AREA (Kmq) 91,09	UBICAZIONE DEL PERMESSO ABRUZZO (91,09) Teramo
<b>539</b>	<b>CODICE E DENOMINAZIONE DEL PERMESSO</b> <b>MONTALBANO</b>	TITOLARI DEL PERMESSO e relative quote di partecipazione (%) MEDOILGAS CIVITA (57,15) (r.u.) VEGA OIL (42,85)	PROVVEDIMENTI CONCERNENTI IL PERMESSO Data 8/9/1953 11/4/2006 24/1/2007 19/6/2008 12/9/2008 31/10/2008 25/9/2009 Natura del provvedimento Conferimento Cambio intestazione Trasferimento quota Trasferimento quota Nomina r.u. Assunzione quota	PERIODO DI VIGENZA 1° periodo 08/09/2011	AREA (Kmq) 165,04	UBICAZIONE DEL PERMESSO BASILICATA (165,04) Matera
<b>540</b>	<b>CODICE E DENOMINAZIONE DEL PERMESSO</b> <b>LONGASTRINO</b>	TITOLARI DEL PERMESSO e relative quote di partecipazione (%) NORTHERN PETROLEUM LIMITED (100) (r.u.)	PROVVEDIMENTI CONCERNENTI IL PERMESSO Data 24/10/2005 Natura del provvedimento Conferimento	PERIODO DI VIGENZA 1° periodo 24/12/2011	AREA (Kmq) 139,72	UBICAZIONE DEL PERMESSO EMILIA ROMAGNA (139,72) Ravenna Ferrara
<b>541</b>	<b>CODICE E DENOMINAZIONE DEL PERMESSO</b> <b>MONTEMARCIANO</b>	TITOLARI DEL PERMESSO e relative quote di partecipazione (%) MEDOILGAS ITALIA (50) (r.u.) SARP (50)	PROVVEDIMENTI CONCERNENTI IL PERMESSO Data 24/2/2006 7/6/2007 16/4/2008 Natura del provvedimento Conferimento Trasferimento quota e nomina r.u. Cambio intestazione quota	PERIODO DI VIGENZA 1° periodo 24/02/2012	AREA (Kmq) 49,4	UBICAZIONE DEL PERMESSO MARCHE (49,4) Ancona
<b>542</b>	<b>CODICE E DENOMINAZIONE DEL PERMESSO</b> <b>MASSERIA GAUDELLA</b>	TITOLARI DEL PERMESSO e relative quote di partecipazione (%) MEDOILGAS ITALIA (100) (r.u.)	PROVVEDIMENTI CONCERNENTI IL PERMESSO Data 27/3/2006 16/4/2008 Natura del provvedimento Conferimento Intestazione	PERIODO DI VIGENZA 1° periodo 27/03/2012	AREA (Kmq) 154,21	UBICAZIONE DEL PERMESSO BASILICATA (154,21) Matera
<b>543</b>	<b>CODICE E DENOMINAZIONE DEL PERMESSO</b> <b>CARISTO</b>	TITOLARI DEL PERMESSO e relative quote di partecipazione (%) PETROCELTIC ELSA (47,5) (r.u.) ENI (47,5) SOCIETÀ COSTRUZIONE CONDOTTE (5)	PROVVEDIMENTI CONCERNENTI IL PERMESSO Data 18/5/2006 28/2/2008 27/3/2009 Natura del provvedimento Conferimento Trasferimento quota e nomina r.u. Trasferimento quota	PERIODO DI VIGENZA 1° periodo 18/05/2012	AREA (Kmq) 728	UBICAZIONE DEL PERMESSO PIEMONTE (728) Vercelli Novara Biella

**ELENCO DEI PERMESSI DI RICERCA ACCORDATI NELLA TERRAFERMA - Aggiornamento 31/dicembre/2009**

<b>544</b>	<b>CODICE E DENOMINAZIONE DEL PERMESSO</b> <b>TORRENTE LA VELLA</b> Nota: Sospeso.	<b>TITOLARI DEL PERMESSO e relative quote di partecipazione (%)</b> EDISON (60) (r.u.) MEDOILGAS ITALIA (40)	<b>PROVVEDIMENTI CONCERNENTI IL PERMESSO</b> Data 31/5/2006 3/8/2006 16/4/2008 30/10/2009 Natura del provvedimento Conferimento Rettifica Cambio intestazione quota Sospensione decorso temporale	<b>PERIODO DI VIGENZA</b> 1° periodo 31/05/2012	<b>AREA (Kmq)</b> 9,65	<b>UBICAZIONE DEL PERMESSO</b> BASILICATA (9,65) Matera
<b>545</b>	<b>CODICE E DENOMINAZIONE DEL PERMESSO</b> <b>POSTA NUOVA</b>	<b>TITOLARI DEL PERMESSO e relative quote di partecipazione (%)</b> VEGA OIL (100) (r.u.)	<b>PROVVEDIMENTI CONCERNENTI IL PERMESSO</b> Data 3/10/2006 Natura del provvedimento Conferimento	<b>PERIODO DI VIGENZA</b> 1° periodo 03/10/2012	<b>AREA (Kmq)</b> 154,55	<b>UBICAZIONE DEL PERMESSO</b> PUGLIA (154,55) Foggia
<b>546</b>	<b>CODICE E DENOMINAZIONE DEL PERMESSO</b> <b>BARDONE</b>	<b>TITOLARI DEL PERMESSO e relative quote di partecipazione (%)</b> GAS PLUS ITALIANA (60) (r.u.) PETROREP ITALIANA (40)	<b>PROVVEDIMENTI CONCERNENTI IL PERMESSO</b> Data 21/5/2007 Natura del provvedimento Conferimento	<b>PERIODO DI VIGENZA</b> 1° periodo 21/05/2013	<b>AREA (Kmq)</b> 51,46	<b>UBICAZIONE DEL PERMESSO</b> EMILIA ROMAGNA (51,46) Parma
<b>547</b>	<b>CODICE E DENOMINAZIONE DEL PERMESSO</b> <b>CIVITAQUANA</b>	<b>TITOLARI DEL PERMESSO e relative quote di partecipazione (%)</b> VEGA OIL (65) (r.u.) PETROCELTIC ELSA (35)	<b>PROVVEDIMENTI CONCERNENTI IL PERMESSO</b> Data 24/7/2007 12/9/2008 Natura del provvedimento Conferimento Trasferimento quota e nomina r.u.	<b>PERIODO DI VIGENZA</b> 1° periodo 24/07/2013	<b>AREA (Kmq)</b> 615,37	<b>UBICAZIONE DEL PERMESSO</b> ABRUZZO (615,37) Teramo Pescara Chieti
<b>548</b>	<b>CODICE E DENOMINAZIONE DEL PERMESSO</b> <b>CORANA</b>	<b>TITOLARI DEL PERMESSO e relative quote di partecipazione (%)</b> ITALMIN EXPLORATION (100) (r.u.)	<b>PROVVEDIMENTI CONCERNENTI IL PERMESSO</b> Data 24/7/2007 Natura del provvedimento Conferimento	<b>PERIODO DI VIGENZA</b> 1° periodo 24/07/2013	<b>AREA (Kmq)</b> 476,23	<b>UBICAZIONE DEL PERMESSO</b> PIEMONTE (63,65) Alessandria LOMBARDIA (412,58) Pavia
<b>682</b>	<b>CODICE E DENOMINAZIONE DEL PERMESSO</b> <b>SULMONA</b>	<b>TITOLARI DEL PERMESSO e relative quote di partecipazione (%)</b> MEDOILGAS ITALIA (100) (r.u.)	<b>PROVVEDIMENTI CONCERNENTI IL PERMESSO</b> Data 14/8/2007 16/4/2008 Natura del provvedimento Conferimento Intestazione	<b>PERIODO DI VIGENZA</b> 1° periodo 14/08/2013	<b>AREA (Kmq)</b> 188,7	<b>UBICAZIONE DEL PERMESSO</b> ABRUZZO (188,7) L'Aquila
<b>683</b>	<b>CODICE E DENOMINAZIONE DEL PERMESSO</b> <b>CORTE DEI SIGNORI</b>	<b>TITOLARI DEL PERMESSO e relative quote di partecipazione (%)</b> ALEANNA RESOURCES (100) (r.u.)	<b>PROVVEDIMENTI CONCERNENTI IL PERMESSO</b> Data 28/3/2008 Natura del provvedimento Conferimento	<b>PERIODO DI VIGENZA</b> 1° periodo 28/03/2014	<b>AREA (Kmq)</b> 248,7	<b>UBICAZIONE DEL PERMESSO</b> EMILIA ROMAGNA (248,7) Ferrara

**ELENCO DEI PERMESSI DI RICERCA ACCORDATI NELLA TERRAFERMA - Aggiornamento 31/dicembre/2009**

<b>684</b>	<b>CODICE E DENOMINAZIONE DEL PERMESSO</b> <b>MANDURIA</b>	TITOLARI DEL PERMESSO e relative quote di partecipazione (%) ENI (100) (r.u.)	Data 16/6/2008	PROVVEDIMENTI CONCERNENTI IL PERMESSO Natura del provvedimento Conferimento	Decorrenza 16/6/2008	BUIG LII - 7	PERIODO DI VIGENZA 1° periodo	SCADENZA 16/06/2014	AREA (Kmq) 959,4	UBICAZIONE DEL PERMESSO PUGLIA (959,4) Taranto Lecce
<b>685</b>	<b>CODICE E DENOMINAZIONE DEL PERMESSO</b> <b>MASSAFRA</b>	TITOLARI DEL PERMESSO e relative quote di partecipazione (%) ENI (100) (r.u.)	Data 16/6/2008	PROVVEDIMENTI CONCERNENTI IL PERMESSO Natura del provvedimento Conferimento	Decorrenza 16/6/2008	BUIG LII - 7	PERIODO DI VIGENZA 1° periodo	SCADENZA 16/06/2014	AREA (Kmq) 956,2	UBICAZIONE DEL PERMESSO PUGLIA (956,2) Taranto Bari
<b>686</b>	<b>CODICE E DENOMINAZIONE DEL PERMESSO</b> <b>SAMBUCHETO</b>	TITOLARI DEL PERMESSO e relative quote di partecipazione (%) APENNINE ENERGY (95) (r.u.) PETREN (5)	Data 10/7/2008 30/4/2009	PROVVEDIMENTI CONCERNENTI IL PERMESSO Natura del provvedimento Conferimento Trasferimento quota e nomina r.u.	Decorrenza 10/7/2008 13/3/2009	BUIG LII - 8 LIII - 5	PERIODO DI VIGENZA 1° periodo	SCADENZA 10/07/2014	AREA (Kmq) 147,35	UBICAZIONE DEL PERMESSO MARCHE (147,35) Macerata Ancona
<b>687</b>	<b>CODICE E DENOMINAZIONE DEL PERMESSO</b> <b>FIUME BRUNA</b>	TITOLARI DEL PERMESSO e relative quote di partecipazione (%) INDIPENDENT ENERGY SOLUTIONS (100) (r.u.)	Data 8/8/2008	PROVVEDIMENTI CONCERNENTI IL PERMESSO Natura del provvedimento Conferimento	Decorrenza 8/8/2008	BUIG LII - 9	PERIODO DI VIGENZA 1° periodo	SCADENZA 08/08/2014	AREA (Kmq) 246,87	UBICAZIONE DEL PERMESSO TOSCANA (246,87) Grosseto
<b>688</b>	<b>CODICE E DENOMINAZIONE DEL PERMESSO</b> <b>JOLANDA DI SAVOIA</b>	TITOLARI DEL PERMESSO e relative quote di partecipazione (%) GEOGAS (100) (r.u.)	Data 10/9/2008	PROVVEDIMENTI CONCERNENTI IL PERMESSO Natura del provvedimento Conferimento	Decorrenza 10/9/2008	BUIG LII - 10	PERIODO DI VIGENZA 1° periodo	SCADENZA 10/09/2014	AREA (Kmq) 119,5	UBICAZIONE DEL PERMESSO EMILIA ROMAGNA (119,5) Ferrara
<b>689</b>	<b>CODICE E DENOMINAZIONE DEL PERMESSO</b> <b>ALTEDO</b>	TITOLARI DEL PERMESSO e relative quote di partecipazione (%) COMPAGNIA GENERALE IDROCARBURI (100) (r.u.)	Data 22/9/2008	PROVVEDIMENTI CONCERNENTI IL PERMESSO Natura del provvedimento Conferimento	Decorrenza 22/9/2008	BUIG LII - 10	PERIODO DI VIGENZA 1° periodo	SCADENZA 22/09/2014	AREA (Kmq) 190,87	UBICAZIONE DEL PERMESSO EMILIA ROMAGNA (190,87) Ferrara Bologna
<b>690</b>	<b>CODICE E DENOMINAZIONE DEL PERMESSO</b> <b>CASALE COCCHI</b>	TITOLARI DEL PERMESSO e relative quote di partecipazione (%) GROVE ENERGY (100) (r.u.)	Data 22/9/2008	PROVVEDIMENTI CONCERNENTI IL PERMESSO Natura del provvedimento Conferimento	Decorrenza 22/9/2008	BUIG LII - 10	PERIODO DI VIGENZA 1° periodo	SCADENZA 22/09/2014	AREA (Kmq) 2,45	UBICAZIONE DEL PERMESSO EMILIA ROMAGNA (2,45) Ravenna

**ELENCO DEI PERMESSI DI RICERCA ACCORDATI NELLA TERRAFERMA - Aggiornamento 31/dicembre/2009**

<b>691</b>	CODICE E DENOMINAZIONE DEL PERMESSO <b>LA PROSPERA</b>	TITOLARI DEL PERMESSO e relative quote di partecipazione (%) NORTHSUN ITALIA (100) (r.u.)	Data 22/9/2008	PROVVEDIMENTI CONCERNENTI IL PERMESSO Natura del provvedimento Conferimento	Decorrenza 22/9/2008	BUIG LII - 10	PERIODO DI VIGENZA 1° periodo	SCADENZA 22/09/2014	AREA (Kmq) 104,87	UBICAZIONE DEL PERMESSO EMILIA ROMAGNA (104,87) Ferrara
<b>692</b>	CODICE E DENOMINAZIONE DEL PERMESSO <b>SANTA MARGHERITA</b>	TITOLARI DEL PERMESSO e relative quote di partecipazione (%) SVILUPPO RISORSE NATURALI (100) (r.u.)	Data 22/9/2008	PROVVEDIMENTI CONCERNENTI IL PERMESSO Natura del provvedimento Conferimento	Decorrenza 22/9/2008	BUIG LII - 10	PERIODO DI VIGENZA 1° periodo	SCADENZA 22/09/2014	AREA (Kmq) 308,83	UBICAZIONE DEL PERMESSO EMILIA ROMAGNA (308,83) Parma
<b>693</b>	CODICE E DENOMINAZIONE DEL PERMESSO <b>TERRA DEL SOLE</b>	TITOLARI DEL PERMESSO e relative quote di partecipazione (%) NORTHSUN ITALIA (100) (r.u.)	Data 22/9/2008	PROVVEDIMENTI CONCERNENTI IL PERMESSO Natura del provvedimento Conferimento	Decorrenza 22/9/2008	BUIG LII - 10	PERIODO DI VIGENZA 1° periodo	SCADENZA 22/09/2014	AREA (Kmq) 214,85	UBICAZIONE DEL PERMESSO EMILIA ROMAGNA (214,85) Ravenna Forlì-Cesena
<b>694</b>	CODICE E DENOMINAZIONE DEL PERMESSO <b>CASE SPARSE</b>	TITOLARI DEL PERMESSO e relative quote di partecipazione (%) PETROCELTIC ELSA (100) (r.u.)	Data 7/10/2008	PROVVEDIMENTI CONCERNENTI IL PERMESSO Natura del provvedimento Conferimento	Decorrenza 7/10/2008	BUIG LII - 11	PERIODO DI VIGENZA 1° periodo	SCADENZA 07/10/2014	AREA (Kmq) 24,2	UBICAZIONE DEL PERMESSO PIEMONTE (11,6) Novara LOMBARDIA (12,6) Pavia
<b>695</b>	CODICE E DENOMINAZIONE DEL PERMESSO <b>NIBBIANO</b>	TITOLARI DEL PERMESSO e relative quote di partecipazione (%) EDISON (100) (r.u.)	Data 29/10/2008	PROVVEDIMENTI CONCERNENTI IL PERMESSO Natura del provvedimento Conferimento	Decorrenza 29/10/2008	BUIG LII - 11	PERIODO DI VIGENZA 1° periodo	SCADENZA 29/10/2014	AREA (Kmq) 746,49	UBICAZIONE DEL PERMESSO EMILIA ROMAGNA (402,91) Piacenza LOMBARDIA (343,58) Pavia
<b>696</b>	CODICE E DENOMINAZIONE DEL PERMESSO <b>TORRENTE PARMA</b>	TITOLARI DEL PERMESSO e relative quote di partecipazione (%) EDISON (100) (r.u.)	Data 29/10/2008	PROVVEDIMENTI CONCERNENTI IL PERMESSO Natura del provvedimento Conferimento	Decorrenza 29/10/2008	BUIG LII - 11	PERIODO DI VIGENZA 1° periodo	SCADENZA 29/10/2014	AREA (Kmq) 666,22	UBICAZIONE DEL PERMESSO EMILIA ROMAGNA (666,2) Reggio Emilia Parma TOSCANA (0,02) Massa Carrara

**ELENCO DEI PERMESSI DI RICERCA ACCORDATI NELLA TERRAFERMA - Aggiornamento 31/dicembre/2009**

<b>697</b>	CODICE E DENOMINAZIONE DEL PERMESSO <b>PODERE GALLINA</b>	TITOLARI DEL PERMESSO e relative quote di partecipazione (%) PO VALLEY OPERATIONS PTY (100) (r.u.)	Data 2/12/2008	PROVVEDIMENTI CONCERNENTI IL PERMESSO Natura del provvedimento Conferimento	Decorrenza 2/12/2008	BUIG LIII - 1	PERIODO DI VIGENZA 1° periodo	SCADENZA 02/12/2014	AREA (Kmq) 506,2	UBICAZIONE DEL PERMESSO EMILIA ROMAGNA (506,2) Ferrara Bologna
<b>698</b>	CODICE E DENOMINAZIONE DEL PERMESSO <b>PONTE DEL DIAVOLO</b>	TITOLARI DEL PERMESSO e relative quote di partecipazione (%) ALEANNA RESOURCES (100) (r.u.)	Data 2/2/2009	PROVVEDIMENTI CONCERNENTI IL PERMESSO Natura del provvedimento Conferimento	Decorrenza 2/2/2009	BUIG LIII - 3	PERIODO DI VIGENZA 1° periodo	SCADENZA 02/02/2015	AREA (Kmq) 199,8	UBICAZIONE DEL PERMESSO EMILIA ROMAGNA (199,8) Ferrara
<b>699</b>	CODICE E DENOMINAZIONE DEL PERMESSO <b>PONTE DEI GRILLI</b>	TITOLARI DEL PERMESSO e relative quote di partecipazione (%) ALEANNA RESOURCES (100) (r.u.)	Data 2/2/2009	PROVVEDIMENTI CONCERNENTI IL PERMESSO Natura del provvedimento Conferimento	Decorrenza 2/2/2009	BUIG LIII - 4	PERIODO DI VIGENZA 1° periodo	SCADENZA 02/02/2015	AREA (Kmq) 258,45	UBICAZIONE DEL PERMESSO EMILIA ROMAGNA (258,45) Ravenna Forlì-Cesena Bologna
<b>700</b>	CODICE E DENOMINAZIONE DEL PERMESSO <b>MONTELURO</b>	TITOLARI DEL PERMESSO e relative quote di partecipazione (%) PETREN (100) (r.u.)	Data 15/7/2009	PROVVEDIMENTI CONCERNENTI IL PERMESSO Natura del provvedimento Conferimento	Decorrenza 15/7/2009	BUIG LIII - 8	PERIODO DI VIGENZA 1° periodo	SCADENZA 15/07/2015	AREA (Kmq) 364,86	UBICAZIONE DEL PERMESSO MARCHE (287,01) Pesaro EMILIA ROMAGNA (77,85) Rimini
<b>701</b>	CODICE E DENOMINAZIONE DEL PERMESSO <b>PIZZO SCIABOLONE</b>	TITOLARI DEL PERMESSO e relative quote di partecipazione (%) GAS PLUS ITALIANA (100) (r.u.)	Data 5/10/2009 26/10/2009	PROVVEDIMENTI CONCERNENTI IL PERMESSO Natura del provvedimento Conferimento Rettifica	Decorrenza 5/10/2009 5/10/2009	BUIG LIII - 11 LIII - 11	PERIODO DI VIGENZA 1° periodo	SCADENZA 26/10/2015	AREA (Kmq) 96,22	UBICAZIONE DEL PERMESSO BASILICATA (96,22) Matera
<b>702</b>	CODICE E DENOMINAZIONE DEL PERMESSO <b>LA SACCA</b>	TITOLARI DEL PERMESSO e relative quote di partecipazione (%) NORTHERN PETROLEUM LIMITED (100) (r.u.)	Data 22/12/2009	PROVVEDIMENTI CONCERNENTI IL PERMESSO Natura del provvedimento Conferimento	Decorrenza 22/12/2009	BUIG LIV - 1	PERIODO DI VIGENZA 1° periodo	SCADENZA 22/12/2015	AREA (Kmq) 52,35	UBICAZIONE DEL PERMESSO
<b>705</b>	CODICE E DENOMINAZIONE DEL PERMESSO <b>PUNTA MARINA</b>	TITOLARI DEL PERMESSO e relative quote di partecipazione (%) NORTHERN PETROLEUM LIMITED (100) (r.u.)	Data 22/12/2009	PROVVEDIMENTI CONCERNENTI IL PERMESSO Natura del provvedimento Conferimento	Decorrenza 22/12/2009	BUIG LIV - 1	PERIODO DI VIGENZA 1° periodo	SCADENZA 22/12/2015	AREA (Kmq) 29,7	UBICAZIONE DEL PERMESSO

**ELENCO DEI PERMESSI DI RICERCA ACCORDATI IN SICILIA - Aggiornamento 31/dicembre/2009**

**PERMESSI DI RICERCA ACCORDATI IN SICILIA**

Legge Regionale 20 marzo 1950 n.30 e successive modificazioni

In Sicilia sono vigenti n. 6 PERMESSI DI RICERCA per complessivi 3838,22 Km<sup>2</sup>

Regione	Numero permessi	Superficie (Km <sup>2</sup> )
SICILIA	6	3.662,48

**ELENCO DEI PERMESSI DI RICERCA ACCORDATI IN SICILIA - Aggiornamento 31/dicembre/2009**

<b>300</b>	<b>CODICE E DENOMINAZIONE DEL PERMESSO</b> <b>TRESAURO</b> Nota: Proroga in istruttoria	TITOLARI DEL PERMESSO e relative quote di partecipazione (%) ENI MEDITERRANEA IDROCARBURI (100) (r.u.)	PROVVEDIMENTI CONCERNENTI IL PERMESSO Data Natura del provvedimento	PERIODO DI VIGENZA 2 <sup>a</sup> proroga	SCADENZA 20/02/2010	AREA (Kmq) 102,23	UBICAZIONE DEL PERMESSO SICILIA (102,23) Ragusa
<b>301</b>	<b>CODICE E DENOMINAZIONE DEL PERMESSO</b> <b>CASTELTERMINI</b>	TITOLARI DEL PERMESSO e relative quote di partecipazione (%) ENI MEDITERRANEA IDROCARBURI (100) (r.u.)	PROVVEDIMENTI CONCERNENTI IL PERMESSO Data Natura del provvedimento	PERIODO DI VIGENZA 1 <sup>a</sup> proroga	SCADENZA 11/01/2010	AREA (Kmq) 669,32	UBICAZIONE DEL PERMESSO SICILIA (669,32) Enna Agrigento Palermo Caltanissetta
<b>302</b>	<b>CODICE E DENOMINAZIONE DEL PERMESSO</b> <b>FIUME TELLARO</b>	TITOLARI DEL PERMESSO e relative quote di partecipazione (%) PANTHER EUREKA (100) (r.u.)	PROVVEDIMENTI CONCERNENTI IL PERMESSO Data Natura del provvedimento	PERIODO DI VIGENZA 1° periodo	SCADENZA 29/07/2010	AREA (Kmq) 740	UBICAZIONE DEL PERMESSO SICILIA (740) Catania Siracusa Ragusa
<b>303</b>	<b>CODICE E DENOMINAZIONE DEL PERMESSO</b> <b>PATERNO'</b>	TITOLARI DEL PERMESSO e relative quote di partecipazione (%) EDISON (100) (r.u.)	PROVVEDIMENTI CONCERNENTI IL PERMESSO Data Natura del provvedimento	PERIODO DI VIGENZA 1° periodo	SCADENZA 30/03/2012	AREA (Kmq) 734,8	UBICAZIONE DEL PERMESSO SICILIA (734,8) Enna Catania
<b>304</b>	<b>CODICE E DENOMINAZIONE DEL PERMESSO</b> <b>PASSO DI PIAZZA</b>	TITOLARI DEL PERMESSO e relative quote di partecipazione (%) ENI MEDITERRANEA IDROCARBURI (100) (r.u.)	PROVVEDIMENTI CONCERNENTI IL PERMESSO Data Natura del provvedimento	PERIODO DI VIGENZA 1° periodo	SCADENZA 29/04/2015	AREA (Kmq) 900,31	UBICAZIONE DEL PERMESSO SICILIA (734,13) Catania Enna Ragusa Caltanissetta
<b>305</b>	<b>CODICE E DENOMINAZIONE DEL PERMESSO</b> <b>FRIDDANI</b> Nota: ex Morgantina	TITOLARI DEL PERMESSO e relative quote di partecipazione (%) ENI MEDITERRANEA IDROCARBURI (100) (r.u.)	PROVVEDIMENTI CONCERNENTI IL PERMESSO Data Natura del provvedimento	PERIODO DI VIGENZA 1° periodo	SCADENZA 29/04/2015	AREA (Kmq) 691,56	UBICAZIONE DEL PERMESSO SICILIA (682) Caltanissetta Enna Catania



**ELENCO DEI PERMESSI DI RICERCA ACCORDATI NEL SOTTOFONDO MARINO - Aggiornamento 31/dicembre/2009**

**PERMESSI DI RICERCA ACCORDATI NEL SOTTOFONDO MARINO**

Leggi 11 gennaio 1957, n. 6, 21 luglio 1967, n. 613 e successive modificazioni, 9 gennaio 1991, n. 9 e Decreto Legislativo 25 novembre 1996, n. 625

Nel sottofondo marino sono vigenti n. 24 PERMESSI DI RICERCA per complessivi 11006,06 Km<sup>2</sup>

Zona marina	Numero permessi	Superficie (Km <sup>2</sup> )
ZONA A	7	1.257,64
ZONA B	3	827,23
ZONA C	3	1.805,73
ZONA D	0	357,81
ZONA F	2	1.111,33
ZONA G	9	5.646,32

Nota:

Nel caso di titoli afferenti a due o più zone finitime, a ciascuna di tali zone viene attribuita la parte di area del titolo minerario ad essa afferente e l'unità mineraria viene attribuita alla zona cui compete la parte maggiore dell'area del titolo medesimo

**ELENCO DEI PERMESSI DI RICERCA ACCORDATI NEL SOTTOFONDO MARINO - Aggiornamento 31/dicembre/2009**

549 CODICE E DENOMINAZIONE DEL PERMESSO	TITOLARI DEL PERMESSO e relative quote di partecipazione (%)	PROVVEDIMENTI CONCERNENTI IL PERMESSO		PERIODO DI VIGENZA	SCADENZA	AREA (Km <sup>2</sup> )	UBICAZIONE DEL PERMESSO	
		Data	Natura del provvedimento					
<b>A.R 78.RC</b> Nota: Sospeso	ENI (90) (r.u.) EDISON (10)	16/4/1987	Conferimento	16/4/1987	16/04/1999	100,02	ZONA A (100,02)	
		14/9/1988	Trasferimento quota	14/9/1988	2 <sup>a</sup> proroga			
		11/4/1991	Trasferimento quota e nomina r.u.	5/12/1990				
		12/3/1992	Trasferimento quota	29/7/1991				
		4/8/1993	Cambio intestazione quota	23/4/1992				
		13/12/1993	1 <sup>a</sup> proroga	16/4/1993				
		6/6/1996	2 <sup>a</sup> proroga	16/4/1996				
		13/2/1998	Cambio intestazione quota	1/1/1998				
		23/11/1998	Cambio intestazione quota	29/6/1998				
		22/1/1999	Sospensione decorrenza vigenza	16/4/1996				
		8/3/1999	Rettifica	16/4/1996				
		15/9/1999	Cambio intestazione quota	1/7/1999				
		14/3/2002	Sospensione decorso temporale	3/12/1999				
14/3/2002	Determinazione data scadenza sospensione vigenza	14/3/2002						
		12/2/2004	Intestazione quota	1/12/2003				
566 CODICE E DENOMINAZIONE DEL PERMESSO	TITOLARI DEL PERMESSO e relative quote di partecipazione (%)	PROVVEDIMENTI CONCERNENTI IL PERMESSO		PERIODO DI VIGENZA	SCADENZA	AREA (Km <sup>2</sup> )	UBICAZIONE DEL PERMESSO	
<b>A.R 80.AG</b> Nota: Sospeso	ENI (100) (r.u.)	17/4/1990	Conferimento	17/4/1990	17/04/1999	268,88	ZONA A (268,88)	
		30/5/1996	1 <sup>a</sup> proroga	17/4/1996	1 <sup>a</sup> proroga			
		13/2/1998	Cambio intestazione	1/1/1998				
		25/2/1999	Sospensione decorrenza vigenza	17/4/1996				
		14/3/2002	Sospensione decorso temporale	3/12/1999				
		14/3/2002	Determinazione data scadenza sospensione vigenza	14/3/2002				
570 CODICE E DENOMINAZIONE DEL PERMESSO	TITOLARI DEL PERMESSO e relative quote di partecipazione (%)	PROVVEDIMENTI CONCERNENTI IL PERMESSO		PERIODO DI VIGENZA	SCADENZA	AREA (Km <sup>2</sup> )	UBICAZIONE DEL PERMESSO	
<b>A.R 81.FR</b> Nota: Sospeso	ENI (85) (r.u.) MEDOILGAS ITALIA (15)	11/9/1990	Conferimento	11/9/1990	11/09/1999	101,76	ZONA A (101,76)	
		21/9/1992	Trasferimento quota e nomina r.u.	23/6/1992	1 <sup>a</sup> proroga			
		14/6/1996	Trasferimento quota	1/1/1996				
		14/6/1996	Cambio intestazione quota	23/1/1996				
		21/10/1996	1 <sup>a</sup> proroga	11/9/1996				
		13/9/1998	Cambio intestazione quota	1/1/1998				
		25/2/1999	Sospensione decorrenza vigenza	11/9/1996				
		5/4/2002	Trasferimento quota	29/11/2001				
		30/6/2005	Trasferimento quota	26/4/2005				
		16/4/2008	Cambio intestazione quota	12/2/2008				

**ELENCO DEI PERMESSI DI RICERCA ACCORDATI NEL SOTTOFONDO MARINO - Aggiornamento 31/dicembre/2009**

CODICE E DENOMINAZIONE DEL PERMESSO	TITOLARI DEL PERMESSO e relative quote di partecipazione (%) ENI (100) (r.u.)	PROVVEDIMENTI CONCERNENTI IL PERMESSO				PERIODO DI VIGENZA	SCADENZA	AREA (Kmq)	UBICAZIONE DEL PERMESSO
		Data	Natura del provvedimento	Decorrenza	BUIG				
<b>625</b> <b>A.R 87.AG</b> Nota: Sospeso		1/12/1995	Natura del provvedimento Conferimento	1/12/1995	XL - 1	1° periodo	279,45	ZONA A (279,45)	
		13/2/1998	Cambio intestazione	1/1/1998	XLII - 3				
		11/2/1999	Sospensione decorso temporale	1/12/1995	XLIII - 3				
		14/3/2002	Sospensione decorso temporale	3/12/1999	XLVI - 4				
		14/3/2002	Determinazione data scadenza sospensione vigenza	14/3/2002	XLVI - 4				
<b>638</b> <b>A.R 91.EA</b> Nota: Sospeso		1/8/1997	Natura del provvedimento Attribuzione	1/1/1997	XLII - 10	1° periodo	136,17	ZONA A (136,17)	
		11/2/1999	Sospensione decorso temporale	1/1/1997	XLIII - 3				
		14/3/2002	Sospensione decorso temporale	3/12/1999	XLVI - 4				
		14/3/2002	Determinazione data scadenza sospensione vigenza	14/3/2002	XLVI - 4				
<b>639</b> <b>A.R 92.EA</b> Nota: Sospeso		10/9/1997	Natura del provvedimento Attribuzione	1/1/1997	XLII - 10	1° periodo	214,2	ZONA A (214,2)	
		12/2/1999	Sospensione decorso temporale	1/1/1997	XLIII - 3				
		14/3/2002	Sospensione decorso temporale	3/12/1999	XLVI - 4				
		14/3/2002	Determinazione data scadenza sospensione vigenza	14/3/2002	XLVI - 4				
<b>640</b> <b>A.R 93.EA</b> Nota: Sospeso		10/9/1997	Natura del provvedimento Attribuzione	1/1/1997	XLII - 10	1° periodo	157,16	ZONA A (157,16)	
		12/2/1999	Sospensione decorso temporale	1/1/1997	XLIII - 3				
		14/3/2002	Sospensione decorso temporale	3/12/1999	XLVI - 4				
		14/3/2002	Determinazione data scadenza sospensione vigenza	14/3/2002	XLVI - 4				



**ELENCO DEI PERMESSI DI RICERCA ACCORDATI NEL SOTTOFONDO MARINO - Aggiornamento 31/dicembre/2009**

<b>668</b>	<b>CODICE E DENOMINAZIONE DEL PERMESSO</b> <b>C.R146.NP</b>	TITOLARI DEL PERMESSO e relative quote di partecipazione (%) NORTHERN PETROLEUM LIMITED (100) (r.u.)	PROVVEDIMENTI CONCERNENTI IL PERMESSO Data 28/9/2004 4/7/2006 Natura del provvedimento Conferimento Rettificazione	PERIODO DI VIGENZA 1° periodo 28/09/2010	AREA (Kmq) 620,31	UBICAZIONE DEL PERMESSO ZONA C (620,31)
<b>669</b>	<b>CODICE E DENOMINAZIONE DEL PERMESSO</b> <b>C.R147.NP</b>	TITOLARI DEL PERMESSO e relative quote di partecipazione (%) NORTHERN PETROLEUM LIMITED (100) (r.u.)	PROVVEDIMENTI CONCERNENTI IL PERMESSO Data 30/9/2004 Natura del provvedimento Conferimento	PERIODO DI VIGENZA 1° periodo 30/09/2010	AREA (Kmq) 637,18	UBICAZIONE DEL PERMESSO ZONA C (452,18) ZONA G (185)
<b>671</b>	<b>CODICE E DENOMINAZIONE DEL PERMESSO</b> <b>B.R268.RG</b>	TITOLARI DEL PERMESSO e relative quote di partecipazione (%) VEGA OIL (60) (r.u.) PETROCELTIC ELSA (40)	PROVVEDIMENTI CONCERNENTI IL PERMESSO Data 24/3/2005 11/4/2006 6/11/2006 Natura del provvedimento Conferimento Cambio intestazione Trasferimento quota e nomina r.u.	PERIODO DI VIGENZA 1° periodo 24/03/2011	AREA (Kmq) 126,68	UBICAZIONE DEL PERMESSO ZONA B (126,68)
<b>672</b>	<b>CODICE E DENOMINAZIONE DEL PERMESSO</b> <b>G.R 17.NP</b>	TITOLARI DEL PERMESSO e relative quote di partecipazione (%) NORTHERN PETROLEUM LIMITED (45) (r.u.) SHELL ITALIA E & P (55)	PROVVEDIMENTI CONCERNENTI IL PERMESSO Data 24/3/2005 4/7/2006 25/3/2009 7/4/2009 Natura del provvedimento Conferimento Rettificazione Trasferimento quota e nomina r.u. Approvazione programma lavoro unitario	PERIODO DI VIGENZA 1° periodo 24/03/2011	AREA (Kmq) 708,62	UBICAZIONE DEL PERMESSO ZONA G (708,62)
<b>673</b>	<b>CODICE E DENOMINAZIONE DEL PERMESSO</b> <b>B.R269.GC</b>	TITOLARI DEL PERMESSO e relative quote di partecipazione (%) MEDOILGAS ITALIA (100) (r.u.)	PROVVEDIMENTI CONCERNENTI IL PERMESSO Data 5/5/2005 28/7/2005 16/4/2008 Natura del provvedimento Conferimento Trasferimento Intestazione	PERIODO DI VIGENZA 1° periodo 05/05/2011	AREA (Kmq) 271,25	UBICAZIONE DEL PERMESSO ZONA B (271,25)
<b>674</b>	<b>CODICE E DENOMINAZIONE DEL PERMESSO</b> <b>G.R 18.NP</b>	TITOLARI DEL PERMESSO e relative quote di partecipazione (%) NORTHERN PETROLEUM LIMITED (45) (r.u.) SHELL ITALIA E & P (55)	PROVVEDIMENTI CONCERNENTI IL PERMESSO Data 10/5/2005 4/7/2006 25/3/2009 7/4/2009 Natura del provvedimento Conferimento Rettificazione Trasferimento quota e nomina r.u. Approvazione programma lavoro unitario	PERIODO DI VIGENZA 1° periodo 10/05/2011	AREA (Kmq) 736,88	UBICAZIONE DEL PERMESSO ZONA G (736,88)

**ELENCO DEI PERMESSI DI RICERCA ACCORDATI NEL SOTTOFONDO MARINO - Aggiornamento 31/dicembre/2009**

<b>675</b>	<b>CODICE E DENOMINAZIONE DEL PERMESSO</b> <b>G.R 19.NP</b>	<b>TITOLARI DEL PERMESSO e relative quote di partecipazione (%)</b> NORTHERN PETROLEUM LIMITED (45) (r.u.) SHELL ITALIA E & P (55)	<b>PROVVEDIMENTI CONCERNENTI IL PERMESSO</b> Data 11/5/2005 4/7/2006 25/3/2009 7/4/2009 Natura del provvedimento Conferimento Rettifica Trasferimento quota e nomina r.u. Approvazione programma lavoro unitario	<b>PERIODO DI VIGENZA</b> 1° periodo L - 6 L - 8 LIII - 4 LIII - 5	<b>SCADENZA</b> 11/05/2011	<b>AREA (Kmq)</b> 709,61	<b>UBICAZIONE DEL PERMESSO</b> ZONA G (709,61)
<b>676</b>	<b>CODICE E DENOMINAZIONE DEL PERMESSO</b> <b>C.R148.VG</b>	<b>TITOLARI DEL PERMESSO e relative quote di partecipazione (%)</b> VEGA OIL (100) (r.u.)	<b>PROVVEDIMENTI CONCERNENTI IL PERMESSO</b> Data 27/11/2006 Natura del provvedimento Conferimento	<b>PERIODO DI VIGENZA</b> 1° periodo L - 12	<b>SCADENZA</b> 27/11/2012	<b>AREA (Kmq)</b> 336,98	<b>UBICAZIONE DEL PERMESSO</b> ZONA C (336,98)
<b>677</b>	<b>CODICE E DENOMINAZIONE DEL PERMESSO</b> <b>G.R 20.NP</b>	<b>TITOLARI DEL PERMESSO e relative quote di partecipazione (%)</b> NORTHERN PETROLEUM LIMITED (30) (r.u.) SHELL ITALIA E & P (70)	<b>PROVVEDIMENTI CONCERNENTI IL PERMESSO</b> Data 14/2/2007 25/3/2009 Natura del provvedimento Conferimento Trasferimento quota e nomina r.u.	<b>PERIODO DI VIGENZA</b> 1° periodo LI - 3 LIII - 4	<b>SCADENZA</b> 14/02/2013	<b>AREA (Kmq)</b> 743,81	<b>UBICAZIONE DEL PERMESSO</b> ZONA C (230,2) ZONA G (513,61)
<b>678</b>	<b>CODICE E DENOMINAZIONE DEL PERMESSO</b> <b>G.R 21.NP</b>	<b>TITOLARI DEL PERMESSO e relative quote di partecipazione (%)</b> NORTHERN PETROLEUM LIMITED (30) (r.u.) SHELL ITALIA E & P (70)	<b>PROVVEDIMENTI CONCERNENTI IL PERMESSO</b> Data 14/2/2007 25/3/2009 Natura del provvedimento Conferimento Trasferimento quota e nomina r.u.	<b>PERIODO DI VIGENZA</b> 1° periodo LI - 3 LIII - 4	<b>SCADENZA</b> 14/02/2013	<b>AREA (Kmq)</b> 742,7	<b>UBICAZIONE DEL PERMESSO</b> ZONA G (742,7)
<b>679</b>	<b>CODICE E DENOMINAZIONE DEL PERMESSO</b> <b>G.R 22.NP</b>	<b>TITOLARI DEL PERMESSO e relative quote di partecipazione (%)</b> NORTHERN PETROLEUM LIMITED (30) (r.u.) SHELL ITALIA E & P (70)	<b>PROVVEDIMENTI CONCERNENTI IL PERMESSO</b> Data 14/2/2007 25/3/2009 Natura del provvedimento Conferimento Trasferimento quota e nomina r.u.	<b>PERIODO DI VIGENZA</b> 1° periodo LI - 3 LIII - 4	<b>SCADENZA</b> 14/02/2013	<b>AREA (Kmq)</b> 726,9	<b>UBICAZIONE DEL PERMESSO</b> ZONA C (132,3) ZONA G (594,6)
<b>680</b>	<b>CODICE E DENOMINAZIONE DEL PERMESSO</b> <b>F.R 39.NP</b>	<b>TITOLARI DEL PERMESSO e relative quote di partecipazione (%)</b> NORTHERN PETROLEUM LIMITED (100) (r.u.)	<b>PROVVEDIMENTI CONCERNENTI IL PERMESSO</b> Data 21/6/2007 Natura del provvedimento Conferimento	<b>PERIODO DI VIGENZA</b> 1° periodo LI - 7	<b>SCADENZA</b> 21/06/2013	<b>AREA (Kmq)</b> 734,5	<b>UBICAZIONE DEL PERMESSO</b> ZONA D (135) ZONA F (599,5)

**ELENCO DEI PERMESSI DI RICERCA ACCORDATI NEL SOTTOFONDO MARINO - Aggiornamento 31/dicembre/2009**

**681**

CODICE E DENOMINAZIONE DEL PERMESSO	TITOLARI DEL PERMESSO e relative quote di partecipazione (%)	PROVVEDIMENTI CONCERNENTI IL PERMESSO		PERIODO DI VIGENZA	SCADENZA	AREA (Km <sup>q</sup> )	UBICAZIONE DEL PERMESSO
		Data	Natura del provvedimento				
<b>F. R. 40.NP</b>	NORTHERN PETROLEUM LIMITED (100) (r.u.)	22/6/2007	Conferimento	1° periodo	22/06/2013	734,64	ZONA D (222,81) ZONA F (511,83)

**ELENCO DELLE CONCESSIONI DI COLTIVAZIONE ACCORDATE NELLA TERRAFERMA - Aggiornamento 31/dicembre/2009**

**CONCESSIONI DI COLTIVAZIONE ACCORDATE NELLA TERRAFERMA**

Leggi 21 luglio 1967, n. 613 e successive modificazioni, 9 gennaio 1991, n. 9 e Decreto Legislativo 25 novembre 1996, n. 625

Nella terraferma sono vigenti n. 118 CONCESSIONI DI COLTIVAZIONE per complessivi 8622,14 Km<sup>2</sup>

Regione	Numero concessioni	Superficie (Km <sup>2</sup> )
ABRUZZO	6	491,20
BASILICATA	21	2.120,89
CALABRIA	2	103,43
EMILIA ROMAGNA	35	1.597,15
LAZIO	1	41,14
LOMBARDIA	13	988,15
MARCHE	18	1.134,86
MOLISE	4	336,19
PIEMONTE	1	77,71
PUGLIA	14	1.253,31
TOSCANA	2	307,84
VENETO	1	164,32
ZONA A	0	5,95

Nota:

Nel caso di titoli afferenti a due o più regioni limitime, a ciascuna di tali regioni viene attribuita la parte di area del titolo minerario ad essa afferente e l'unità mineraria viene attribuita alla regione cui compete la parte maggiore dell'area del titolo medesimo



**ELENCO DELLE CONCESSIONI DI COLTIVAZIONE ACCORDATE NELLA TERRAFERMA - Aggiornamento 31/dicembre/2009**

CODICE E DENOMINAZIONE DELLA CONCESSIONE	TITOLARI DELLA CONCESSIONE e relative quote di partecipazione (%)	PROVVEDIMENTI CONCERNENTI LA CONCESSIONE		PERIODO DI VIGENZA	SCADENZA	AREA (Kmq)	UBICAZIONE DELLA CONCESSIONE
		Data	Natura del provvedimento				
<b>703</b> <b>GRECCHIA</b>	CH4 LIZZANO (100) (r.u.)	12/10/1936 24/1/1953 1/8/1959 24/5/1963 30/10/1967 18/3/1976 21/9/1987 26/6/1989 20/8/1998 3/12/2008	Natura del provvedimento Conferimento Trasferimento Assoggettamento L. 6/57 Riassoggettamento R.D. 1443/27 Rinnovo Trasferimento Rinnovo Rettifica Riassoggettamento L. 6/57 Proroga	Decorrenza 12/10/1936 24/1/1953 13/2/1957 23/8/1962 12/10/1966 18/3/1976 12/10/1986 12/10/1986 1/1/1997 12/10/2006	-	0,1627	EMILIA ROMAGNA (0,1627) Bologna
<b>704</b>							
<b>BARIGAZZO</b>	IDROELETTRICA ALTMODENESE SIAM (100) (r.u.)	23/11/1936 30/12/1959 30/12/1959 24/5/1963 7/1/1977 1/4/1994 20/8/1998	Natura del provvedimento Conferimento Rinnovo Assoggettamento L. 6/57 Riassoggettamento R.D. 1443/27 Rinnovo Rinnovo Riassoggettamento L. 6/57	Decorrenza 23/11/1936 23/11/1956 13/2/1957 23/8/1962 23/11/1976 22/11/1991 1/1/1997	-	1,4321	EMILIA ROMAGNA (1,4321) Modena
<b>706</b>							
<b>VETTA</b>	IDROELETTRICA ALTMODENESE SIAM (100) (r.u.)	28/4/1937 5/3/1960 24/5/1963 24/5/1963 11/8/1967 3/3/1978 1/4/1994 20/8/1998	Natura del provvedimento Conferimento Assoggettamento L. 6/57 Proroga Riassoggettamento R.D. 1443/27 Rinnovo Rinnovo Rinnovo Riassoggettamento L. 6/57	Decorrenza 28/4/1937 13/2/1957 28/4/1957 20/3/1962 27/4/1967 28/4/1978 28/4/1992 1/1/1997	-	1,6179	EMILIA ROMAGNA (1,6179) Modena

**ELENCO DELLE CONCESSIONI DI COLTIVAZIONE ACCORDATE NELLA TERRAFERMA - Aggiornamento 31/dicembre/2009**

CODICE E DENOMINAZIONE DELLA CONCESSIONE	TITOLARI DELLA CONCESSIONE e relative quote di partecipazione (%)	PROVVEDIMENTI CONCERNENTI LA CONCESSIONE		PERIODO DI VIGENZA	SCADENZA	AREA (Kmq)	UBICAZIONE DELLA CONCESSIONE
		Data	Natura del provvedimento				
<b>707</b> <b>SALGASTRI</b> Nota: Presentata istanza di proroga pubblicata nel B.U.I.G. Anno LIII - N. 4.	LAZZI GAS (100) (r.u.)	24/10/1938	Natura del provvedimento Conferimento	24/10/1938	24/10/2008	11,45	EMILIA ROMAGNA (11,45) Bologna
		8/10/1943	Ampliamento	8/10/1943			
		6/6/1960	Assoggettamento L. 6/57	13/2/1957			
		6/6/1960	Trasferimento	6/6/1960			
		23/10/1961	Riduzione	23/10/1961			
		31/7/1962	Riduzione	31/7/1962			
		24/5/1963	Riassoggettamento R.D. 1443/27	23/8/1962			
		5/12/1968	Rinnovo	24/10/1968			
		1/4/1994	Rinnovo	24/10/1983			
		1/4/1994	Cambio intestazione	28/11/1990			
		20/8/1998	Riassoggettamento L. 6/57	1/1/1997			
		11/9/2006	Proroga	24/10/2003			

CODICE E DENOMINAZIONE DELLA CONCESSIONE	TITOLARI DELLA CONCESSIONE e relative quote di partecipazione (%)	PROVVEDIMENTI CONCERNENTI LA CONCESSIONE		PERIODO DI VIGENZA	SCADENZA	AREA (Kmq)	UBICAZIONE DELLA CONCESSIONE
		Data	Natura del provvedimento				
<b>709</b> <b>TRIGNANO</b> Nota: Presentata istanza di proroga pubblicata nel B.U.I.G. Anno LIII - N. 12.	SOMIFA-SOCIETÀ MINERARIA FANANESE (100) (r.u.)	18/3/1955	Natura del provvedimento Conferimento	18/3/1955	19/03/2010	0,67	EMILIA ROMAGNA (0,67) Modena
		30/12/1959	Assoggettamento L. 6/57	13/2/1957			
		24/5/1963	Riassoggettamento R.D. 1443/27	23/8/1962			
		22/4/1971	Rinnovo	18/3/1970			
		23/3/1981	Rinnovo	18/3/1980			
		11/11/1986	Trasferimento titolarità	11/11/1986			
		1/4/1994	Rinnovo	19/3/1990			
		31/1/1996	Rinnovo	19/3/1995			
		20/8/1998	Riassoggettamento L. 6/57	1/1/1997			
		25/6/2007	Proroga	19/3/2005			
		5/2/2009	Trasferimento	13/8/2008			

CODICE E DENOMINAZIONE DELLA CONCESSIONE	TITOLARI DELLA CONCESSIONE e relative quote di partecipazione (%)	PROVVEDIMENTI CONCERNENTI LA CONCESSIONE		PERIODO DI VIGENZA	SCADENZA	AREA (Kmq)	UBICAZIONE DELLA CONCESSIONE
		Data	Natura del provvedimento				
<b>711</b> <b>POZZA</b> Nota: Presentata istanza di rinnovo pubblicata nel B.U.I.G. Anno 44 - N. 1. Presentata istanza di proroga pubblicata nel B.U.I.G. Anno 49 - N. 2.	CH4 LIZZANO (100) (r.u.)	30/12/1959	Natura del provvedimento Assoggettamento R.D. 1443/27	30/12/1959	30/12/1999	3,09	EMILIA ROMAGNA (3,09) Bologna
		30/12/1959	Conferimento	30/12/1959			
		18/3/1976	Trasferimento titolarità	18/3/1976			
		1/8/1980	Rinnovo	30/12/1979			
		20/8/1998	Riassoggettamento L. 6/57	1/1/1997			

**ELENCO DELLE CONCESSIONI DI COLTIVAZIONE ACCORDATE NELLA TERRAFERMA - Aggiornamento 31/dicembre/2009**

712	CODICE E DENOMINAZIONE DELLA CONCESSIONE	TITOLARI DELLA CONCESSIONE e relative quote di partecipazione (%)	PROVVEDIMENTI CONCERNENTI LA CONCESSIONE		PERIODO DI VIGENZA	SCADENZA	AREA (Kmq)	UBICAZIONE DELLA CONCESSIONE
			Data	Natura del provvedimento				
	<b>CA' BELLAVISTA</b>	LAZZI GAS (100) (r.u.)	26/4/1960	Natura del provvedimento Conferimento	IV - 6	26/01/2010	1,54	EMILIA ROMAGNA (1,54) Bologna
	Nota: Presentata istanza di proroga pubblicata nel B.U.I.G. Anno LIV - N. 1.		24/5/1963	Assoggettamento R.D. 1443/27	VII - 9			
			18/3/1980	Rinnovo	XXIV - 4			
			1/4/1994	Rinnovo	XXXVIII - 5			
			1/4/1994	Cambio intestazione	XXXVIII - 5			
			20/8/1998	Riassoggettamento L. 6/57	XLII - 9			
			3/6/2003	Proroga	XLVII - 7			
			24/6/2008	Proroga	LII - 7			
713	CODICE E DENOMINAZIONE DELLA CONCESSIONE	TITOLARI DELLA CONCESSIONE e relative quote di partecipazione (%)	PROVVEDIMENTI CONCERNENTI LA CONCESSIONE		PERIODO DI VIGENZA	SCADENZA	AREA (Kmq)	UBICAZIONE DELLA CONCESSIONE
	<b>GAGGIOLA</b>	LAZZI GAS (100) (r.u.)	Data	Natura del provvedimento				
			30/4/1960	Conferimento	IV - 6	30/04/2010	9,06	EMILIA ROMAGNA (9,06) Bologna
			24/5/1963	Assoggettamento R.D. 1443/27	VII - 9			
			18/3/1980	Rinnovo	XXIV - 4			
			1/4/1994	Rinnovo	XXXVIII - 5			
			1/4/1994	Cambio intestazione	XXXVIII - 5			
			20/8/1998	Riassoggettamento L. 6/57	XLII - 9			
718	CODICE E DENOMINAZIONE DELLA CONCESSIONE	TITOLARI DELLA CONCESSIONE e relative quote di partecipazione (%)	PROVVEDIMENTI CONCERNENTI LA CONCESSIONE		PERIODO DI VIGENZA	SCADENZA	AREA (Kmq)	UBICAZIONE DELLA CONCESSIONE
	<b>MOLINAZZO</b>	LAZZI GAS (100) (r.u.)	Data	Natura del provvedimento				
			5/12/1979	Conferimento	XXIV - 1	05/12/2009	2,2238	EMILIA ROMAGNA (2,2238) Bologna
			1/10/1990	Rinnovo	XXXIV - 11			
			1/4/1994	Cambio intestazione	XXXVIII - 5			
			20/8/1998	Riassoggettamento L. 6/57	XLII - 9			
			3/6/2003	Proroga	XLVII - 7			
			24/6/2008	Proroga	LII - 7			
725	CODICE E DENOMINAZIONE DELLA CONCESSIONE	TITOLARI DELLA CONCESSIONE e relative quote di partecipazione (%)	PROVVEDIMENTI CONCERNENTI LA CONCESSIONE		PERIODO DI VIGENZA	SCADENZA	AREA (Kmq)	UBICAZIONE DELLA CONCESSIONE
	<b>SALSOMAGGIORE II</b>	AZIENDA DEMANIALE DI SALSOMAGGIORE (100) (r.u.)	Data	Natura del provvedimento				
	Nota: Accordata inizialmente all'Ing. Magnaghi Perpetua: la scadenza del 24/09/2038 è riferita esclusivamente all'area di ampliamento (Kmq 3,3432)		8/6/1893	Conferimento	L -	24/09/2038	9,5472	EMILIA ROMAGNA (9,5472) Parma
			4/10/1910	Ampliamento	L -			
			4/3/1917	Passaggio al Demanio	L -			
			25/9/1939	Ampliamento	L -			
			20/8/1998	Assoggettamento L. 6/57	XLII - 9			
726	CODICE E DENOMINAZIONE DELLA CONCESSIONE	TITOLARI DELLA CONCESSIONE e relative quote di partecipazione (%)	PROVVEDIMENTI CONCERNENTI LA CONCESSIONE		PERIODO DI VIGENZA	SCADENZA	AREA (Kmq)	UBICAZIONE DELLA CONCESSIONE
	<b>SALSOMAGGIORE I</b>	AZIENDA DEMANIALE DI SALSOMAGGIORE (100) (r.u.)	Data	Natura del provvedimento				
	Nota: Perpetua. E stata conferita il 11 giugno 1897.		11/7/897	Conferimento	XLVII - 13		4,3667	EMILIA ROMAGNA (4,3667) Parma
			20/8/1998	Assoggettamento L. 6/57	XLII - 9			

**ELENCO DELLE CONCESSIONI DI COLTIVAZIONE ACCORDATE NELLA TERRAFERMA - Aggiornamento 31/dicembre/2009**

CODICE E DENOMINAZIONE DELLA CONCESSIONE	TITOLARI DELLA CONCESSIONE e relative quote di partecipazione (%)	PROVVEDIMENTI CONCERNENTI LA CONCESSIONE		PERIODO DI VIGENZA	SCADENZA	AREA (Kmq)	UBICAZIONE DELLA CONCESSIONE
		Data	Natura del provvedimento				
<b>730</b> <b>RAPAGNANO</b> Nota: Presentata istanza di proroga pubblicata nel B.U.I.G. Anno LIII - N. 5.	ENI (100) (r.u.)	17/4/1960 24/5/1963 6/8/1993 29/5/1997 29/10/1997 13/2/1998 7/5/2001 6/6/2006	Natura del provvedimento Conferimento Cambio intestazione Proroga Modifica programma sviluppo Rettifica Cambio intestazione Proroga Proroga	-	17/04/2010	8,49	MARCHE (8,49) Ascoli Piceno
<b>731</b> <b>CASA BALLEANI</b> Nota: Presentata istanza di proroga pubblicata nel B.U.I.G. Anno LIII - N. 6.	GAS PLUS ITALIANA (100) (r.u.)	10/5/1960 24/5/1963 6/8/1993 15/9/1995 2/4/1996 9/5/1996 3/11/1999 12/2/2004 20/7/2004 23/8/2006	Natura del provvedimento Conferimento Cambio intestazione Proroga Trasferimento titolarità Modifica programma lavoro Cambio intestazione Proroga Cambio intestazione Cambio intestazione Proroga	-	10/05/2010	3,15	MARCHE (3,15) Ancona
<b>749</b> <b>POGGIO CASTIONE</b>	SOCOPLUS (100) (r.u.)	22/1/1962 3/4/1971 16/12/1985 9/9/1993 27/11/2003 17/4/2007	Natura del provvedimento Conferimento Trasferimento quota Cambio intestazione Proroga Proroga Trasferimento	-	22/01/2012	1,1518	EMILIA ROMAGNA (1,1518) Parma
<b>751</b> <b>NOVA SIRI SCALO</b> Nota: Presentata istanza di proroga pubblicata nel B.U.I.G. Anno XLVI - N. 6. Presentata istanza di proroga pubblicata nel B.U.I.G. Anno LI - N. 9.	GAS PLUS ITALIANA (100) (r.u.)	24/5/1963 23/5/1966 20/2/1991 30/3/1992 20/10/1993 9/5/1996 9/5/1996 12/2/2004 20/7/2004	Natura del provvedimento Conferimento Riduzione Trasferimento titolarità Modifica programma lavoro Proroga Cambio intestazione Cambio intestazione Cambio intestazione Cambio intestazione	-	24/05/2003	7,5	BASILICATA (7,5) Matera



**ELENCO DELLE CONCESSIONI DI COLTIVAZIONE ACCORDATE NELLA TERRAFERMA - Aggiornamento 31/dicembre/2009**

785 CODICE E DENOMINAZIONE DELLA CONCESSIONE <b>STRANGOLAGALLI</b>	TITOLARI DELLA CONCESSIONE e relative quote di partecipazione (%) PENTEX ITALIA (100) (r.u.)	PROVVEDIMENTI CONCERNENTI LA CONCESSIONE		PERIODO DI VIGENZA	SCADENZA	AREA (Kmq)	UBICAZIONE DELLA CONCESSIONE LAZIO (41,14) Frosinone
		Data	Natura del provvedimento				
		4/8/1969	Conferimento	4/8/1969	XIII - 10	41,14	
		29/12/1979	Estensione titolarità	28/12/1979	XXIV - 1		
		20/6/1989	Trasferimento quota e nomina r.u.	26/6/1989	XXXIII - 7		
		12/3/1991	Cambio intestazione quota	12/3/1991	XXXV - 4		
		28/10/1993	Sospensione attività produzione	28/10/1993	XXXVII - 12		
		26/8/1994	Trasferimento quota	14/4/1994	XXXVIII - 11		
		26/8/1994	Trasferimento quota	3/8/1994	XXXVIII - 11		
		23/4/1998	Trasferimento quota	30/12/1997	XLII - 5		
		4/8/1999	Proroga	4/8/1999	XLIII - 9		
		14/12/2009	Proroga	4/8/2009	LIV - 1		

788 CODICE E DENOMINAZIONE DELLA CONCESSIONE <b>FILETTO</b>	TITOLARI DELLA CONCESSIONE e relative quote di partecipazione (%) GAS PLUS ITALIANA (100) (r.u.)	PROVVEDIMENTI CONCERNENTI LA CONCESSIONE		PERIODO DI VIGENZA	SCADENZA	AREA (Kmq)	UBICAZIONE DELLA CONCESSIONE ABRUZZO (50,01) Chieti
		Data	Natura del provvedimento				
		30/5/1972	Conferimento	30/5/1972	XVI - 9	50,01	
		8/9/1982	Assunzione quota	8/9/1982	XXVI - 12		
		23/6/1995	Trasferimento titolarità	1/3/1995	XXXIX - 7		
		9/5/1996	Cambio intestazione	1/3/1996	XL - 6		
		12/2/2004	Cambio intestazione	1/1/2004	XLIII - 3		
		20/7/2004	Cambio intestazione	18/5/2004	XLVIII - 8		
		10/6/2005	Proroga	30/5/2002	XLIX - 7		

789 CODICE E DENOMINAZIONE DELLA CONCESSIONE <b>CANDELA</b>	TITOLARI DELLA CONCESSIONE e relative quote di partecipazione (%) ENI (60,5) (r.u.) EDISON (39,5)	PROVVEDIMENTI CONCERNENTI LA CONCESSIONE		PERIODO DI VIGENZA	SCADENZA	AREA (Kmq)	UBICAZIONE DELLA CONCESSIONE PUGLIA (330,1939) Foggia BASILICATA (1,71) Potenza
		Data	Natura del provvedimento				
		29/9/1972	Unificazione	29/9/1972	XVII - 3	331,9039	
		16/7/1985	Cambio intestazione quota	1/1/1985	XXIX - 10		
		28/8/1990	Trasferimento quota	1/7/1989	XXXV - 2		
		12/5/1992	Cambio intestazione quota	19/6/1991	XXXVI - 11		
		6/8/1993	Proroga	1/6/1993	XXXVII - 9		
		6/8/1993	Approvazione programma lavoro	6/8/1993	XXXVII - 9		
		2/9/1993	Trasferimento quota	1/8/1992	XXXVII - 10		
		2/9/1993	Cambio intestazione quota	4/11/1992	XXXVII - 10		
		13/2/1998	Cambio intestazione quota	1/1/1998	XLII - 3		
		12/2/2004	Intestazione quota	1/12/2003	XLVIII - 3		
		4/2/2005	Proroga e rimodulazione programma lavori	31/5/2003	XLIX - 3		
		2/7/2009	Proroga	31/5/2008	LIII - 8		

**ELENCO DELLE CONCESSIONI DI COLTIVAZIONE ACCORDATE NELLA TERRAFERMA - Aggiornamento 31/dicembre/2009**

CODICE E DENOMINAZIONE DELLA CONCESSIONE	TITOLARI DELLA CONCESSIONE e relative quote di partecipazione (%)	PROVVEDIMENTI CONCERNENTI LA CONCESSIONE		PERIODO DI VIGENZA	SCADENZA	AREA (Kmq)	UBICAZIONE DELLA CONCESSIONE
		Data	Natura del provvedimento				
<b>790</b> <b>COLLE DI LAURO</b>	EDISON (62,42) (r.u.) GAS PLUS ITALIANA (25,08) ENI (12,5)	9/10/1972	Natura del provvedimento	Decorrenza	9/10/1972	33,6248	MOLISE (33,6248) Campobasso
		8/3/1978	Unificazione	8/3/1978	XXII - 3		
		18/5/1979	Estensione titolarità	27/11/1978	XXII - 4		
		25/5/1981	Cambio intestazione quota	25/5/1981	XXIII - 8		
		8/6/1985	Estensione titolarità	1/1/1985	XXVI - 1		
		7/8/1985	Cambio intestazione quota	13/9/1994	XXIX - 7		
		8/7/1987	Proroga	1/12/1986	XXIX - 9		
		8/8/1991	Cambio intestazione quota	1/7/1989	XXXI - 8		
		12/5/1992	Trasferimento quota e nomina r.u.	19/6/1991	XXXVI - 6		
		4/8/1993	Cambio intestazione quota	23/4/1992	XXXVI - 11		
		2/9/1993	Cambio intestazione quota	1/8/1992	XXXVII - 10		
		2/9/1993	Trasferimento quota e nomina r.u.	4/11/1992	XXXVII - 10		
		9/5/1996	Cambio intestazione quota	1/3/1996	XL - 6		
		13/2/1998	Cambio intestazione quota	1/1/1998	XLII - 5		
		23/11/1998	Cambio intestazione quota	29/6/1998	XLII - 12		
		15/9/1999	Cambio intestazione quota	1/7/1999	XLIII - 10		
		20/3/2000	Cambio intestazione quota	1/1/2000	XLIV - 4		
		20/4/2001	Cambio intestazione quota	1/10/2000	XLV - 5		
		18/9/2001	Trasferimento quota	29/6/2001	XLV - 10		
		12/2/2004	Intestazione quota	1/12/2003	XLVIII - 3		
		12/2/2004	Cambio intestazione quota	1/1/2004	XLVIII - 3		
		20/7/2004	Cambio intestazione quota	18/5/2004	XLVIII - 8		
		10/12/2009	Proroga	13/9/2009	LIV - 1		
<b>795</b>							
<b>MONTE CASTELLANO</b>	TITOLARI DELLA CONCESSIONE e relative quote di partecipazione (%)	PROVVEDIMENTI CONCERNENTI LA CONCESSIONE		PERIODO DI VIGENZA	SCADENZA	AREA (Kmq)	UBICAZIONE DELLA CONCESSIONE
	ENI (50) (r.u.) EDISON (50)	Data	Natura del provvedimento	Decorrenza			
		31/10/1974	Conferimento	30/6/1974	XIX - 2	25	MARCHE (25) Ascoli Piceno
		8/6/1985	Cambio intestazione quota	1/1/1985	XXIX - 10		
		2/7/1986	Modifica quota produzione	2/7/1986	XXX - 11		
		8/8/1991	Trasferimento quota	1/7/1989	XXXVI - 6		
		12/5/1992	Cambio intestazione quota	19/6/1991	XXXVI - 11		
		2/9/1993	Trasferimento quota	1/8/1992	XXXVII - 10		
		2/9/1993	Cambio intestazione quota	4/11/1992	XXXVII - 10		
		13/2/1998	Cambio intestazione quota	1/1/1998	XLII - 3		
		12/2/2004	Intestazione quota	1/12/2003	XLVIII - 3		
		6/6/2006	Proroga	30/6/2004	L - 7		
		13/2/2007	Rettifica	6/6/2006	LI - 3		





**ELENCO DELLE CONCESSIONI DI COLTIVAZIONE ACCORDATE NELLA TERRAFERMA - Aggiornamento 31/dicembre/2009**

800	CODICE E DENOMINAZIONE DELLA CONCESSIONE	TITOLARI DELLA CONCESSIONE e relative quote di partecipazione (%)	PROVVEDIMENTI CONCERNENTI LA CONCESSIONE		PERIODO DI VIGENZA	SCADENZA	AREA (Km <sup>q</sup> )	UBICAZIONE DELLA CONCESSIONE
			Data	Natura del provvedimento				
	<b>FIUME TENNA</b> Nota: Presentata istanza di unificazione con la concessione «B.C7.LF» pubblicata nel B.U.I.G. - Anno XX - N. 6.	EDISON (100) (r.u.)	27/11/1975 27/11/1978 10/10/1988 8/8/1989 4/8/1993 4/3/1994 18/3/1996 18/3/1996 23/11/1998 15/9/1999 5/9/2000 12/2/2004 2/7/2009	Decorrenza Conferimento Cambio intestazione quota Trasferimento quota Trasferimento quota Cambio intestazione quota Sospensione attività di coltivazione Sospensione attività di sviluppo Proroga Cambio intestazione quota Cambio intestazione quota Trasferimento quota Intestazione quota Proroga	XX - 3 XXIII - 5 XXXII - 11 XXXIII - 9 XXXVII - 10 XXXVIII - 4 XL - 4 XL - 4 XLII - 12 XLIII - 10 XLIV - 10 XLVIII - 3 LIII - 8	17/07/1975 19/4/1979 10/10/1988 8/8/1989 23/4/1992 31/3/1993 31/3/1995 31/3/1995 29/6/1998 1/7/1999 23/3/2000 1/12/2003 17/7/2005	22,06	MARCHE (22,06) Ascoli Piceno
	<b>801</b>							
	<b>CUGNO LE MACINE</b> Nota: Presentata istanza di proroga pubblicata nel B.U.I.G. Anno XLVIII - N. 4; - Istanza di proroga pubblicata nel B.U.I.G. Anno LIII - N. 4.	ENI (100) (r.u.)	4/5/1976 6/4/1989 6/7/1995 13/2/1998 17/11/2000	Decorrenza Unificazione Proroga Modifica programma lavoro Cambio intestazione Proroga	XX - 6 XXXIII - 8 XXXIX - 8 XLII - 3 XLIV - 12	4/5/1976 9/3/1990 6/7/1996 1/1/1998 9/3/2000	77,12	BASILICATA (77,12) Matera
	<b>802</b>							
	<b>SERRA PIZZUTA</b> Nota: Presentata istanza di proroga pubblicata nel B.U.I.G. - Anno XLIV - N. 11. Presentata istanza di proroga pubblicata nel B.U.I.G. Anno XLIX - N. 10.	ENI (100) (r.u.)	4/5/1976 28/2/1989 13/2/1998	Decorrenza Unificazione Proroga Cambio intestazione	XX - 6 XXXIII - 7 XLII - 3	4/5/1976 10/9/1991 1/1/1998	62,55	BASILICATA (62,55) Matera
	<b>804</b>							
	<b>TERTIVERI</b> Nota: Presentata istanza di proroga pubblicata nel B.U.I.G. Anno LII - N. 3.	ENI (70) (r.u.) GAS PLUS ITALIANA (30)	22/10/1976 17/6/1994 17/6/1994 9/5/1996 9/5/1996 13/2/1998 1/6/1998 12/2/2004 20/7/2004 23/8/2006	Decorrenza Unificazione Proroga Approvazione nuovo programma di sviluppo e ricerca Cambio intestazione quota Cambio intestazione quota Cambio intestazione quota Trasferimento quota Cambio intestazione quota Cambio intestazione quota Proroga	XXI - 5 XXXVIII - 7 XXXVIII - 7 XL - 6 XL - 6 XLII - 3 XLII - 7 XLVIII - 3 XLVIII - 8 L - 9	22/10/1976 12/2/1994 17/6/1994 1/1/1996 1/3/1996 1/1/1998 1/4/1998 1/1/2004 18/5/2004 12/2/2004	157,5915	PUGLIA (157,5915) Foggia

**ELENCO DELLE CONCESSIONI DI COLTIVAZIONE ACCORDATE NELLA TERRAFERMA - Aggiornamento 31/dicembre/2009**

805	CODICE E DENOMINAZIONE DELLA CONCESSIONE	TITOLARI DELLA CONCESSIONE e relative quote di partecipazione (%)	PROVVEDIMENTI CONCERNENTI LA CONCESSIONE		PERIODO DI VIGENZA	SCADENZA	AREA (Kmq)	UBICAZIONE DELLA CONCESSIONE
			Data	Natura del provvedimento				
	<b>TORRENTE VULGANO</b>	ENI (100) (r.u.)	4/3/1977	Natura del provvedimento	-	04/03/2007	41,75	PUGLIA (41,75)
	Nota: Presentata istanza di proroga pubblicata nel B.U.I.G. Anno L - N. 4.							
	<b>MONTE MORRONE</b>	GAS PLUS ITALIANA (100) (r.u.)	1/9/1977	Natura del provvedimento	-	01/09/2007	29,72	BASILICATA (29,72)
	Nota: Presentata istanza di proroga pubblicata nel B.U.I.G. Anno L - N. 10.							
	<b>CAPO COLONNE</b>	ENI (100) (r.u.)	3/9/1977	Natura del provvedimento	-	03/09/2017	64,68	CALABRIA (64,68)
	Nota: Presentata istanza di proroga pubblicata nel B.U.I.G. Anno XLIX - N. 1.							
	<b>FIUME TRESTE</b>	ENI (100) (r.u.)	24/11/1977	Natura del provvedimento	-	21/11/2005	115,5977	ABRUZZO (109,5977)
	Nota: Presentata istanza di proroga pubblicata nel B.U.I.G. Anno XLIX - N. 1.							
	<b>CALCIANO</b>	ENI (100) (r.u.)	25/1/1982	Natura del provvedimento	-	25/01/2012	65,26	BASILICATA (65,26)
	Nota: Presentata istanza di proroga pubblicata nel B.U.I.G. Anno XLIX - N. 1.							

**ELENCO DELLE CONCESSIONI DI COLTIVAZIONE ACCORDATE NELLA TERRAFERMA - Aggiornamento 31/dicembre/2009**

817	CODICE E DENOMINAZIONE DELLA CONCESSIONE	TITOLARI DELLA CONCESSIONE e relative quote di partecipazione (%)	PROVVEDIMENTI CONCERNENTI LA CONCESSIONE		PERIODO DI VIGENZA	SCADENZA	AREA (Kmq)	UBICAZIONE DELLA CONCESSIONE
			Data	Natura del provvedimento				
	<b>S. MARIA IMBARO</b>	ENI (100) (r.u.)	25/1/1982	Natura del provvedimento		25/01/2012	99,51	ABRUZZO (99,51) Chieti
	Nota: Presentata istanza di rinuncia pubblicata nel B.U.I.G. Anno XLVII - N. 2.		25/1/1982	Conferimento	XXVI - 5	-		
			14/1/1994	Sospensione attività di sviluppo	XXXVIII - 2			
			27/2/1995	Sospensione attività produzione	XXXIX - 3			
			27/2/1995	Approvazione nuovo programma di ricerca	XXXIX - 3			
			13/6/1997	Modifica programma sviluppo	XLI - 7			
			13/2/1998	Cambio intestazione	XLII - 3			

818	CODICE E DENOMINAZIONE DELLA CONCESSIONE	TITOLARI DELLA CONCESSIONE e relative quote di partecipazione (%)	PROVVEDIMENTI CONCERNENTI LA CONCESSIONE		PERIODO DI VIGENZA	SCADENZA	AREA (Kmq)	UBICAZIONE DELLA CONCESSIONE
			Data	Natura del provvedimento				
	<b>MASSERIA SPAVENTO</b>	EDISON (50) (r.u.) ENI (50)	28/5/1982	Natura del provvedimento		28/05/2012	94,78	PUGLIA (44,83) Foggia BASILICATA (49,95) Potenza
	Nota: Presentata istanza di rinuncia pubblicata nel B.U.I.G. - Anno XLIII - N. 12		4/2/1984	Conferimento	XXVI - 8	-		
			10/7/1984	Cambio intestazione quota	XXVIII - 4			
			16/7/1984	Trasferimento quota	XXXIII - 10			
			8/8/1991	Cambio intestazione quota	XXIX - 10			
			12/5/1992	Cambio intestazione quota	XXXVI - 6			
			20/5/1992	Trasferimento quota e nomina r.u.	XXXVI - 11			
			2/9/1993	Modifica programma sviluppo	XXXVI - 6			
			2/9/1993	Cambio intestazione quota	XXXVII - 10			
			27/6/1996	Trasferimento quota e nomina r.u.	XXXVII - 10			
			13/2/1998	Cambio programma lavoro	XL - 8			
			29/9/1999	Modifica programma lavoro	XLII - 3			
			12/2/2004	Cambio intestazione quota	XLIII - 10			
				Sospensione temporanea dei lavori	XLIII - 10			
				Intestazione quota	XLVIII - 3			

819	CODICE E DENOMINAZIONE DELLA CONCESSIONE	TITOLARI DELLA CONCESSIONE e relative quote di partecipazione (%)	PROVVEDIMENTI CONCERNENTI LA CONCESSIONE		PERIODO DI VIGENZA	SCADENZA	AREA (Kmq)	UBICAZIONE DELLA CONCESSIONE
			Data	Natura del provvedimento				
	<b>MASSERIA VERTICCHIO</b>	ENI (100) (r.u.)	1/7/1982	Natura del provvedimento		10/02/2014	36,5	MOLISE (36,5) Campobasso
			7/8/1985	Unificazione	XXVI - 11	-		
			3/6/1994	Approvazione ampliamento programma di lavoro	XXIX - 9			
			3/6/1994	Proroga	XXXVIII - 7			
			3/6/1994	Approvazione nuovo programma di sviluppo e ricerca	XXXVIII - 7			
			28/11/1996	Modifica programma sviluppo	XL - 12			
			13/2/1998	Cambio intestazione	XLII - 3			
			1/10/2008	Proroga	LII - 11			

**ELENCO DELLE CONCESSIONI DI COLTIVAZIONE ACCORDATE NELLA TERRAFERMA - Aggiornamento 31/dicembre/2009**

CODICE E DENOMINAZIONE DELLA CONCESSIONE	TITOLARI DELLA CONCESSIONE e relative quote di partecipazione (%)	PROVVEDIMENTI CONCERNENTI LA CONCESSIONE		PERIODO DI VIGENZA	SCADENZA	AREA (Kmq)	UBICAZIONE DELLA CONCESSIONE				
		Data	Natura del provvedimento								
<b>820</b> <b>CASTEL DI LAMA</b>	MEDIOLGAS ITALIA (26) (r.u.) ENI (34) EDISON (30) SVILUPPO RISORSE NATURALI (10)	27/1/1983	Conferimento	21/1/1983	XXVII - 4	184,07	MARCHE (104,17) Ascoli Piceno ABRUZZO (79,9) Teramo				
		7/3/1984	Cambio intestazione quota	1/1/1983	XXVIII - 7						
		16/7/1985	Cambio intestazione quota	1/1/1985	XXIX - 10						
		24/5/1990	Trasferimento quota e nomina r.u.	1/1/1989	XXX - 2						
		12/5/1992	Trasferimento quota	1/7/1989	XXXV - 2						
		2/9/1993	Cambio intestazione quota	19/6/1991	XXXVI - 11						
		2/9/1993	Trasferimento quota	1/8/1992	XXXVII - 10						
		14/6/1996	Cambio intestazione quota	4/11/1992	XXXVII - 10						
		14/6/1996	Trasferimento quota e nomina r.u.	1/1/1996	XL - 7						
		13/2/1998	Cambio intestazione quota	23/1/1996	XL - 7						
		5/4/2002	Trasferimento quota	1/1/1998	XLII - 3						
		17/3/2003	Assunzione quota	29/11/2001	XLVI - 12						
		10/11/2003	Trasferimento quota	28/6/2002	XLVII - 4						
		12/2/2004	Intestazione quota	30/9/2003	XLVII - 4						
		30/6/2005	Trasferimento quota	1/12/2003	XLVIII - 3						
16/4/2008	Cambio intestazione quota	26/4/2005	XLIX - 7								
			12/2/2008	LII - 5							
<b>821</b> <b>MELANICO</b>	GAS PLUS ITALIANA (100) (r.u.)	2/8/1983	Conferimento	17/12/1982	XXVII - 12	59,14	PUGLIA (45,39) Foggia MOLISE (13,75) Campobasso				
		25/7/1984	Cambio intestazione quota	1/1/1983	XXVIII - 11						
		25/7/1984	Trasferimento quota	25/7/1984	XXVIII - 11						
		24/10/1986	Assunzione quota	24/10/1986	XXXI - 3						
		20/1/1993	Trasferimento	4/3/1992	XXXVII - 11						
		9/5/1996	Cambio intestazione	1/3/1996	XL - 6						
		12/2/2004	Cambio intestazione	1/1/2004	XLVIII - 3						
		20/7/2004	Cambio intestazione	18/5/2004	XLVIII - 8						
		<b>823</b> <b>TEMPA ROSSA</b>	ENI (70) (r.u.) EDISON (30)	22/3/1984	Conferimento			4/4/1983	XXVIII - 9	69,05	BASILICATA (69,05) Matera
				8/6/1985	Cambio intestazione quota			1/1/1985	XXIX - 10		
				8/8/1991	Trasferimento quota			1/7/1989	XXXVI - 6		
				12/5/1992	Cambio intestazione quota			19/6/1991	XXXVI - 11		
				2/9/1993	Trasferimento quota			1/8/1992	XXXVII - 10		
				2/9/1993	Cambio intestazione quota			4/11/1992	XXXVII - 10		
				13/2/1998	Cambio intestazione quota			1/1/1998	XLII - 3		
7/12/1999	Modifica programma sviluppo			7/12/1999	XLIV - 1						
12/2/2004	Intestazione quota			1/12/2003	XLVIII - 3						

**ELENCO DELLE CONCESSIONI DI COLTIVAZIONE ACCORDATE NELLA TERRAFERMA - Aggiornamento 31/dicembre/2009**

CODICE E DENOMINAZIONE DELLA CONCESSIONE	TITOLARI DELLA CONCESSIONE e relative quote di partecipazione (%)	PROVVEDIMENTI CONCERNENTI LA CONCESSIONE		PERIODO DI VIGENZA	SCADENZA	AREA (Km <sup>q</sup> )	UBICAZIONE DELLA CONCESSIONE
		Data	Natura del provvedimento				
<b>826</b> <b>S. BENEDETTO DEL TRONTO</b>	ENI (85,5) (r.u.) EDISON (12,5) GAS PLUS ITALIANA (2)	6/11/1984 21/3/1989 10/7/1992 29/3/1994 29/3/1994 16/10/1995 2/4/1996 8/5/1996 9/5/1996 6/3/1997 13/2/1998 23/11/1998 15/9/1999 12/2/2004 12/2/2004 20/7/2004	Natura del provvedimento Conferimento Trasferimento quota Trasferimento quota Trasferimento quota Trasferimento quota Modifica programma lavoro Riesame art. 3 D.M. 16/10/95 Modifica programma lavoro Cambio intestazione quota Trasferimento quota Cambio intestazione quota Cambio intestazione quota Cambio intestazione quota Cambio intestazione quota Cambio intestazione quota	-	10/09/2014	87,22	MARCHE (87,22) Ascoli Piceno
<b>828</b> <b>MAFALDA</b>	GAS PLUS ITALIANA (60) (r.u.) EDISON (40)	7/3/1985 4/8/1993 17/6/1994 9/5/1996 23/11/1998 15/9/1999 12/2/2004 12/2/2004 20/7/2004	Natura del provvedimento Conferimento Cambio intestazione quota Ampliamento Cambio intestazione quota Cambio intestazione quota Cambio intestazione quota Intestazione quota Cambio intestazione quota Cambio intestazione quota	-	03/12/2014	79,4	MOLISE (79,4) Campobasso
<b>829</b> <b>MACERATA</b>	GAS PLUS ITALIANA (100) (r.u.)	22/4/1985 29/6/1990 15/6/1995 8/5/1996 9/5/1996 9/5/1996 12/2/2004 20/7/2004	Natura del provvedimento Conferimento Trasferimento Approvazione nuovo programma di esplorazione Modifica programma lavoro Cambio intestazione Cambio intestazione Cambio intestazione quota Cambio intestazione	-	12/08/2014	217,91	MARCHE (217,91) Macerata Ascoli Piceno

**ELENCO DELLE CONCESSIONI DI COLTIVAZIONE ACCORDATE NELLA TERRAFERMA - Aggiornamento 31/dicembre/2009**

830	CODICE E DENOMINAZIONE DELLA CONCESSIONE	TITOLARI DELLA CONCESSIONE e relative quote di partecipazione (%)	PROVVEDIMENTI CONCERNENTI LA CONCESSIONE		PERIODO DI VIGENZA	SCADENZA	AREA (Kmq)	UBICAZIONE DELLA CONCESSIONE
			Data	Natura del provvedimento				
	<b>COLABELLA</b>	EDISON (50) (r.u.) GAS DELLA CONCORDIA (50)	19/5/1985 22/1/1990 22/1/1990 12/5/1992 2/9/1993 2/9/1993 14/6/1996 14/6/1996 5/4/2002 12/2/2004	Natura del provvedimento Conferimento Trasferimento quota Trasferimento quota Cambio intestazione quota Modifica programma sviluppo Trasferimento quota e nomina r.u. Cambio intestazione quota Trasferimento quota Cambio intestazione quota Trasferimento quota Intestazione quota	-	16/05/2015	54,45	BASILICATA (54,45) Potenza
	<b>834</b>							
	<b>ORSINO</b>	TITOLARI DELLA CONCESSIONE e relative quote di partecipazione (%) GAS PLUS ITALIANA (100) (r.u.)	7/8/1985 29/6/1990 20/1/1993 17/6/1994 9/5/1996 12/2/2004 20/7/2004	Natura del provvedimento Conferimento Modifica programma lavoro Trasferimento Modifica programma lavoro Cambio intestazione Cambio intestazione quota Cambio intestazione	-	02/12/2014	144,89	BASILICATA (144,89) Potenza Matera
	<b>836</b>							
	<b>MASSERIA MONACO</b>	TITOLARI DELLA CONCESSIONE e relative quote di partecipazione (%) EDISON (50) (r.u.) ENI (50)	8/7/1986 8/8/1991 12/5/1992 2/9/1993 1/12/1994 13/2/1998 12/2/2004	Natura del provvedimento Conferimento Trasferimento quota e nomina r.u. Cambio intestazione quota Trasferimento quota e nomina r.u. Cambio intestazione quota Integrazione nuovo programma di esplorazione Cambio intestazione quota Intestazione quota	-	08/07/2016	35,93	BASILICATA (35,93) Matera
	<b>837</b>							
	<b>PIGAZZANO</b>	TITOLARI DELLA CONCESSIONE e relative quote di partecipazione (%) GAS PLUS ITALIANA (100) (r.u.)	2/7/1986 20/12/1992 9/5/1996 9/5/1996 12/2/2004 20/7/2004	Natura del provvedimento Conferimento Trasferimento Cambio intestazione Cambio intestazione Cambio intestazione	-	24/05/2014	81,87	EMILIA ROMAGNA (81,87) Piacenza

**ELENCO DELLE CONCESSIONI DI COLTIVAZIONE ACCORDATE NELLA TERRAFERMA - Aggiornamento 31/dicembre/2009**

838	CODICE E DENOMINAZIONE DELLA CONCESSIONE	TITOLARI DELLA CONCESSIONE e relative quote di partecipazione (%)	PROVVEDIMENTI CONCERNENTI LA CONCESSIONE		PERIODO DI VIGENZA	SCADENZA	AREA (Kmq)	UBICAZIONE DELLA CONCESSIONE
			Data	Natura del provvedimento				
	<b>MONTE VRECCIARO</b>	ENI (100) (r.u.)	14/1/1987	Conferimento	XXXI - 2	31/08/2014	31,84	PUGLIA (31,84)
			13/2/1998	Cambio intestazione	XLII - 3			Foggia
	Nota: Presentata istanza di rinuncia pubblicata nel B.U.I.G. Anno XLVIII - N. 11.							
839	CODICE E DENOMINAZIONE DELLA CONCESSIONE	TITOLARI DELLA CONCESSIONE e relative quote di partecipazione (%)	PROVVEDIMENTI CONCERNENTI LA CONCESSIONE		PERIODO DI VIGENZA	SCADENZA	AREA (Kmq)	UBICAZIONE DELLA CONCESSIONE
	<b>MONTIGNANO</b>	EDISON (50) (r.u.) GAS PLUS ITALIANA (50)	Data	Natura del provvedimento				
			15/4/1987	Conferimento	XXXI - 11			
			21/3/1989	Sostituzione art. 2 D.M. 15/4/87	XXXIII - 8			
			21/3/1989	Trasferimento quota e nomina r.u.	XXXIII - 8			
			10/10/1990	Trasferimento quota e nomina r.u.	XXXV - 5			
			4/8/1993	Cambio intestazione quota	XXXVII - 10			
			9/5/1996	Cambio intestazione quota	XL - 6			
			13/5/1997	Modifica programma lavoro	XLI - 6			
			23/11/1998	Cambio intestazione quota	XLII - 12			
			15/9/1999	Cambio intestazione quota	XLIII - 10			
			12/2/2004	Cambio intestazione quota	XLVIII - 3			
			12/2/2004	Cambio intestazione quota	XLVIII - 3			
			20/7/2004	Cambio intestazione quota	XLVIII - 8			
841	CODICE E DENOMINAZIONE DELLA CONCESSIONE	TITOLARI DELLA CONCESSIONE e relative quote di partecipazione (%)	PROVVEDIMENTI CONCERNENTI LA CONCESSIONE		PERIODO DI VIGENZA	SCADENZA	AREA (Kmq)	UBICAZIONE DELLA CONCESSIONE
	<b>SETTEFINESTRE</b>	GAS PLUS ITALIANA (100) (r.u.)	Data	Natura del provvedimento				
			8/7/1987	Conferimento	XXXII - 3			
			10/7/1991	Trasferimento quota e nomina r.u.	XXXVI - 1			
			10/7/1991	Trasferimento quota	XXXVI - 1			
			9/5/1996	Cambio intestazione quota	XL - 6			
			13/5/1997	Modifica programma lavoro	XLI - 6			
			20/3/2000	Cambio intestazione quota	XLIV - 4			
			20/4/2001	Cambio intestazione quota	XLV - 5			
			18/9/2001	Trasferimento quota	XLV - 10			
			12/2/2004	Cambio intestazione	XLVIII - 3			
			20/7/2004	Cambio intestazione	XLVIII - 8			
			27/4/2005	Trasferimento quota e nomina r.u.	LII - 3			
			5/5/2008	Assunzione quota	LII - 6			

**ELENCO DELLE CONCESSIONI DI COLTIVAZIONE ACCORDATE NELLA TERRAFERMA - Aggiornamento 31/dicembre/2009**

842	CODICE E DENOMINAZIONE DELLA CONCESSIONE	TITOLARI DELLA CONCESSIONE e relative quote di partecipazione (%)	PROVVEDIMENTI CONCERNENTI LA CONCESSIONE		PERIODO DI VIGENZA	SCADENZA	AREA (Kmq)	UBICAZIONE DELLA CONCESSIONE	
			Data	Natura del provvedimento					
	<b>S. MARIA NUOVA</b>	GAS PLUS ITALIANA (100) (r.u.)	8/7/1987	Natura del provvedimento	Decorrenza	08/07/2017	81,75	MARCHÉ (81,75) Macerata Ancona	
10/7/1991			Conferimento	8/7/1987	BUIG				
10/7/1991			Trasferimento quota e nomina r.u.	19/1/1990	XXXII - 3				
6/8/1993			Trasferimento quota	28/12/1990	XXXVI - 1				
6/8/1993			Nomina r.u.	6/8/1993	XXXVII - 9				
6/8/1993			Modifica programma lavoro	6/8/1993	XXXVII - 9				
2/4/1996			Modifica programma lavoro	2/4/1996	XL - 5				
9/5/1996			Cambio intestazione quota	1/3/1996	XL - 6				
20/3/2000			Cambio intestazione quota	1/1/2000	XLIV - 4				
20/4/2001			Cambio intestazione quota	1/10/2000	XLV - 5				
18/9/2001			Trasferimento quota	29/6/2001	XLV - 10				
12/2/2004			Cambio intestazione	1/1/2004	XLVIII - 3				
20/7/2004			Cambio intestazione	18/5/2004	XLVIII - 8				
			<b>843</b>	TITOLARI DELLA CONCESSIONE e relative quote di partecipazione (%)	PROVVEDIMENTI CONCERNENTI LA CONCESSIONE				PERIODO DI VIGENZA
9/2/1988	Natura del provvedimento	Decorrenza			BUIG				
13/2/1998	Conferimento e unificazione	9/2/1988			XXXII - 3				
16/3/1999	Cambio intestazione	1/1/1998			XLII - 3				
	<b>PECORARO</b>	ENI (100) (r.u.)	PROVVEDIMENTI CONCERNENTI LA CONCESSIONE		PERIODO DI VIGENZA	SCADENZA	AREA (Kmq)	UBICAZIONE DELLA CONCESSIONE	
13/7/1988			Natura del provvedimento	Decorrenza					BUIG
			Conferimento	13/7/1988					XXXII - 8
			Modifica programma sviluppo	16/3/1999					XLIII - 4
	<b>845</b>	TITOLARI DELLA CONCESSIONE e relative quote di partecipazione (%)	PROVVEDIMENTI CONCERNENTI LA CONCESSIONE		PERIODO DI VIGENZA	SCADENZA	AREA (Kmq)	UBICAZIONE DELLA CONCESSIONE	
28/7/1988			Natura del provvedimento	Decorrenza					BUIG
2/7/1990			Conferimento	27/3/1988					XXXIII - 1
12/11/1993			Trasferimento quota	1/1/1989					XXXV - 2
11/4/1995			Trasferimento quota	6/4/1993					XXXVII - 12
			Approvazione nuovo programma di esplorazione	11/4/1995					XXXIX - 5
9/5/1996			Cambio intestazione quota	1/3/1996					XL - 6
14/6/1996			Trasferimento quota	1/1/1996					XL - 7
14/6/1996			Cambio intestazione quota	23/1/1996					XL - 7
7/12/1999			Assunzione quote	27/9/1999					XLIV - 1
12/2/2004			Cambio intestazione quota	1/1/2004					XLVIII - 3
20/7/2004	Cambio intestazione	18/5/2004	XLVIII - 8						
	<b>846</b>	TITOLARI DELLA CONCESSIONE e relative quote di partecipazione (%)	PROVVEDIMENTI CONCERNENTI LA CONCESSIONE		PERIODO DI VIGENZA	SCADENZA	AREA (Kmq)	UBICAZIONE DELLA CONCESSIONE	
28/7/1988			Natura del provvedimento	Decorrenza					BUIG
2/7/1990			Conferimento	27/3/1988					XXXIII - 1
12/11/1993			Trasferimento quota	1/1/1989					XXXV - 2
11/4/1995			Trasferimento quota	6/4/1993					XXXVII - 12
			Approvazione nuovo programma di esplorazione	11/4/1995					XXXIX - 5
9/5/1996			Cambio intestazione quota	1/3/1996					XL - 6
14/6/1996			Trasferimento quota	1/1/1996					XL - 7
14/6/1996			Cambio intestazione quota	23/1/1996					XL - 7
7/12/1999			Assunzione quote	27/9/1999					XLIV - 1
12/2/2004	Cambio intestazione quota	1/1/2004	XLVIII - 3						
20/7/2004	Cambio intestazione	18/5/2004	XLVIII - 8						
	<b>MONTE CANTIERE</b>	IDROELETTRICA AL TOMODENESE SIAM (100) (r.u.)	PROVVEDIMENTI CONCERNENTI LA CONCESSIONE		PERIODO DI VIGENZA	SCADENZA	AREA (Kmq)	UBICAZIONE DELLA CONCESSIONE	
13/7/1988			Natura del provvedimento	Decorrenza					BUIG
	<b>844</b>	TITOLARI DELLA CONCESSIONE e relative quote di partecipazione (%)	PROVVEDIMENTI CONCERNENTI LA CONCESSIONE		PERIODO DI VIGENZA	SCADENZA	AREA (Kmq)	UBICAZIONE DELLA CONCESSIONE	
13/7/1988			Natura del provvedimento	Decorrenza					BUIG
	<b>MONTE CANTIERE</b>	IDROELETTRICA AL TOMODENESE SIAM (100) (r.u.)	PROVVEDIMENTI CONCERNENTI LA CONCESSIONE		PERIODO DI VIGENZA	SCADENZA	AREA (Kmq)	UBICAZIONE DELLA CONCESSIONE	
13/7/1988			Natura del provvedimento	Decorrenza					BUIG
	<b>IL SALICE</b>	GAS PLUS ITALIANA (100) (r.u.)	PROVVEDIMENTI CONCERNENTI LA CONCESSIONE		PERIODO DI VIGENZA	SCADENZA	AREA (Kmq)	UBICAZIONE DELLA CONCESSIONE	
28/7/1988			Natura del provvedimento	Decorrenza					BUIG
2/7/1990	Conferimento	27/3/1988	XXXIII - 1						
12/11/1993	Trasferimento quota	1/1/1989	XXXV - 2						
11/4/1995	Trasferimento quota	6/4/1993	XXXVII - 12						
	Approvazione nuovo programma di esplorazione	11/4/1995	XXXIX - 5						
9/5/1996	Cambio intestazione quota	1/3/1996	XL - 6						
14/6/1996	Trasferimento quota	1/1/1996	XL - 7						
14/6/1996	Cambio intestazione quota	23/1/1996	XL - 7						
7/12/1999	Assunzione quote	27/9/1999	XLIV - 1						
12/2/2004	Cambio intestazione quota	1/1/2004	XLVIII - 3						
20/7/2004	Cambio intestazione	18/5/2004	XLVIII - 8						







**ELENCO DELLE CONCESSIONI DI COLTIVAZIONE ACCORDATE NELLA TERRAFERMA - Aggiornamento 31/dicembre/2009**

CODICE E DENOMINAZIONE DELLA CONCESSIONE	TITOLARI DELLA CONCESSIONE e relative quote di partecipazione (%)	PROVVEDIMENTI CONCERNENTI LA CONCESSIONE		PERIODO DI VIGENZA	SCADENZA	AREA (Kmq)	UBICAZIONE DELLA CONCESSIONE
		Data	Natura del provvedimento				
<b>856</b> <b>TORRENTE CIGNO</b>	MEDOILGAS ITALIA (45) (r.u.) GAS PLUS ITALIANA (55)	25/1/1990	Conferimento	7/3/1989	-	154,44	MOLISE (154,44) Campobasso
		12/5/1992	Cambio intestazione quota	19/6/1991			
		6/8/1993	Trasferimento quota	7/6/1991			
		6/8/1993	Trasferimento quota	4/11/1992			
		6/8/1993	Approvazione nuovo programma lavoro	6/8/1993			
		10/3/1994	Assunzione quota	26/11/1993			
		9/5/1996	Cambio intestazione quota	1/3/1996			
		14/6/1996	Trasferimento quota e nomina r.u.	1/1/1996			
		14/6/1996	Cambio intestazione quota e nomina r.u.	23/1/1996			
		5/4/2002	Trasferimento quota	29/11/2001			
		12/2/2004	Cambio intestazione quota	1/1/2004			
		20/7/2004	Cambio intestazione quota	18/5/2004			
		30/6/2005	Trasferimento quota	26/4/2005			
		16/4/2008	Cambio intestazione quota	12/2/2008			
<b>857</b> <b>S. TEODORO</b>	MEDOILGAS ITALIA (100) (r.u.)	30/9/1990	Conferimento	5/9/1989	-	59,25	BASILICATA (59,25) Matera
		30/9/1990	Trasferimento quota	30/9/1990			
		12/5/1992	Cambio intestazione quota	19/6/1991			
		2/9/1993	Trasferimento quota	1/8/1992			
		2/9/1993	Cambio intestazione quota	4/11/1992			
		12/11/1993	Trasferimento quota	6/4/1993			
		9/5/1996	Cambio intestazione quota	1/3/1996			
		14/6/1996	Trasferimento quota e nomina r.u.	1/1/1996			
		14/6/1996	Cambio intestazione quota	23/1/1996			
		7/12/1999	Trasferimento quota	28/9/1999			
		8/3/2000	Trasferimento quote	4/2/2000			
		17/11/2000	Trasferimento quota	10/8/2000			
		17/11/2000	Trasferimento quota e nomina r.u.	4/10/2000			
		19/10/2001	Trasferimento quota e nomina r.u.	1/8/2001			
8/10/2004	Trasferimento quota	31/12/2002					
3/12/2004	Trasferimento quota	2/3/2004					
30/6/2005	Trasferimento	26/4/2005					
16/4/2008	Intestazione	12/2/2008					





**ELENCO DELLE CONCESSIONI DI COLTIVAZIONE ACCORDATE NELLA TERRAFERMA - Aggiornamento 31/dicembre/2009**

CODICE E DENOMINAZIONE DELLA CONCESSIONE	TITOLARI DELLA CONCESSIONE e relative quote di partecipazione (%)	PROVVEDIMENTI CONCERNENTI LA CONCESSIONE		PERIODO DI VIGENZA	SCADENZA	AREA (Kmq)	UBICAZIONE DELLA CONCESSIONE
		Data	Natura del provvedimento				
<b>867</b> <b>MONTE URANO</b>	EDISON (40) (r.u.) ENI (60)	30/3/1992	Natura del provvedimento Conferimento	Decorrenza XXXVI - 10	-	37,35	MARCHE (37,35) Ascoli Piceno
		4/8/1993	Cambio intestazione quota	26/10/1989 23/4/1992			
		2/9/1993	Trasferimento quota e nomina r.u.	1/8/1992 XXXVII - 10			
		2/9/1993	Cambio intestazione quota	4/11/1992 XXXVII - 10			
		5/7/1994	Modifica programma lavoro	5/7/1994 XXXVIII - 8			
		13/2/1998	Cambio intestazione quota	1/1/1998 XLII - 3			
		23/11/1998	Cambio intestazione quota	29/6/1998 XLII - 12			
		15/9/1999	Cambio intestazione quota	1/7/1999 XLIII - 10			
		12/2/2004	Intestazione quota	1/12/2003 XLVIII - 3			
		17/4/2009	Riduzione	7/10/2008 LIII - 5			
<b>868</b>							
<b>MASSERIA PETRILLI</b>	MEDOILGAS ITALIA (50) (r.u.) GAS PLUS ITALIANA (50)	21/5/1992	Natura del provvedimento Conferimento	Decorrenza XXXVI - 11	-	118,28	PUGLIA (118,28) Foggia
		4/3/1994	Trasferimento quota	1/9/1993 XXXVIII - 4			
		4/3/1994	Ampliamento	4/3/1994 XXXVIII - 4			
		9/5/1996	Cambio intestazione quota	1/3/1996 XL - 6			
		14/6/1996	Trasferimento quota e nomina r.u.	1/1/1996 XL - 7			
		14/6/1996	Cambio intestazione quota	23/1/1996 XL - 7			
		9/5/2001	Trasferimento quota	14/9/2000 XLV - 6			
		30/10/2001	Trasferimento quota	2/7/2001 XLVI - 11			
		5/4/2002	Trasferimento quota	29/11/2001 XLVI - 12			
		4/4/2003	Assunzione quota	26/11/2002 XLVII - 5			
		12/2/2004	Cambio intestazione quota	1/1/2004 XLVIII - 3			
		20/7/2004	Cambio intestazione quota	18/5/2004 XLVIII - 8			
		8/10/2004	Trasferimento quota	31/12/2002 XLVIII - 11			
		30/6/2005	Trasferimento quota	26/4/2005 XLIX - 7			
		16/4/2008	Cambio intestazione quota	12/2/2008 LII - 5			
<b>869</b>							
<b>S. ANDREA</b>	MEDOILGAS ITALIA (40) (r.u.) EDISON (50) PETROREP ITALIANA (10)	8/8/1992	Natura del provvedimento Conferimento	Decorrenza XXXVI - 12	-	164,32	VENETO (164,32) Treviso
		2/9/1993	Trasferimento quota	8/8/1992 1/8/1992			
		2/9/1993	Cambio intestazione quota	4/11/1992 XXXVII - 10			
		14/6/1996	Trasferimento quota e nomina r.u.	1/1/1996 XL - 7			
		14/6/1996	Cambio intestazione quota	23/1/1996 XL - 7			
		5/4/2002	Trasferimento quota	29/11/2001 XLVI - 12			
		12/2/2004	Intestazione quota	1/12/2003 XLVIII - 3			
		30/6/2005	Trasferimento quota	26/4/2005 XLIX - 7			
		16/4/2008	Cambio intestazione quota	12/2/2008 LII - 5			



**ELENCO DELLE CONCESSIONI DI COLTIVAZIONE ACCORDATE NELLA TERRAFERMA - Aggiornamento 31/dicembre/2009**

876	CODICE E DENOMINAZIONE DELLA CONCESSIONE	TITOLARI DELLA CONCESSIONE e relative quote di partecipazione (%)		PROVVEDIMENTI CONCERNENTI LA CONCESSIONE		PERIODO DI VIGENZA	SCADENZA	AREA (Kmq)	UBICAZIONE DELLA CONCESSIONE
		DATA	QUOTA (%)	DATA	NATURA				
	<b>VALLE DEL ROVELLO</b>	METANO PUGLIA (100) (r.u.)		20/11/1992	Conferimento	-	20/11/2022	37,49	PUGLIA (37,49) Foggia
				9/3/1994	Trasferimento quote				
<b>877</b>	<b>MASSIGNANO</b>	EDISON (50) (r.u.) GAS PLUS ITALIANA (50)		6/12/1992	Conferimento	-	06/12/2022	85,96	MARCHE (85,96) Ascoli Piceno
				4/3/1994	Retifica				
				1/3/1996	Cambio intestazione quota				
				23/11/1998	Cambio intestazione quota				
				15/9/1999	Cambio intestazione quota				
				20/3/2000	Cambio intestazione quota				
				20/4/2001	Cambio intestazione quota				
				18/9/2001	Trasferimento quota				
				12/2/2004	Intestazione quota				
				12/2/2004	Cambio intestazione quota				
				20/7/2004	Cambio intestazione quota				
<b>878</b>	<b>MONTEDARDONE</b>	GAS PLUS ITALIANA (67) (r.u.) SVILUPPO RISORSE NATURALI (15) MEDOILGAS ITALIA (11) PETROREP ITALIANA (7)		6/8/1993	Conferimento	-	06/08/2023	63,74	EMILIA ROMAGNA (63,74) Parma
				24/1/1994	Modifica programma lavoro				
				9/5/1996	Cambio intestazione quota				
				9/5/1996	Cambio intestazione quota				
				14/6/1996	Trasferimento quota e nomina r.u.				
				14/6/1996	Cambio intestazione quota				
				5/4/2002	Trasferimento quota				
				30/7/2002	Nomina r.u.				
				10/11/2003	Trasferimento quota				
				12/2/2004	Cambio intestazione quota				
				20/7/2004	Cambio intestazione quota				
				30/6/2005	Trasferimento quota				
				16/4/2008	Cambio intestazione quota				



**ELENCO DELLE CONCESSIONI DI COLTIVAZIONE ACCORDATE NELLA TERRAFERMA - Aggiornamento 31/dicembre/2009**

<b>881</b>	<b>CODICE E DENOMINAZIONE DELLA CONCESSIONE</b> <b>FORNOVO DI TARO</b>	<b>TITOLARI DELLA CONCESSIONE</b> e relative quote di partecipazione (%) GAS PLUS ITALIANA (71,43) (r.u.) MEDOILGAS ITALIA (21,43) PETROREP ITALIANA (7,14)	<b>PROVVEDIMENTI CONCERNENTI LA CONCESSIONE</b> Data 24/1/1994 9/5/1996 9/5/1996 14/6/1996 14/6/1996 5/4/2002 12/2/2004 20/7/2004 30/6/2005 16/4/2008	<b>PROVVEDIMENTI CONCERNENTI LA CONCESSIONE</b> Natura del provvedimento Conferimento Cambio intestazione quota Cambio intestazione quota Trasferimento quota Cambio intestazione quota Trasferimento quota Cambio intestazione quota Cambio intestazione quota Trasferimento quota Cambio intestazione quota	<b>PERIODO DI VIGENZA</b> BUIG XXXVIII - 2 XL - 6 XL - 6 XL - 7 XL - 7 XLVI - 12 XLVIII - 3 XLVIII - 8 XLIX - 7 LII - 5	<b>SCADENZA</b> 24/01/2024	<b>AREA (Kmq)</b> 12,5	<b>UBICAZIONE DELLA CONCESSIONE</b> EMILIA ROMAGNA (12,5) Parma
<b>884</b>	<b>CODICE E DENOMINAZIONE DELLA CONCESSIONE</b> <b>BOMBIANA</b>	<b>TITOLARI DELLA CONCESSIONE</b> e relative quote di partecipazione (%) LAZZI GAS (100) (r.u.)	<b>PROVVEDIMENTI CONCERNENTI LA CONCESSIONE</b> Data 9/8/1994	<b>PROVVEDIMENTI CONCERNENTI LA CONCESSIONE</b> Natura del provvedimento Conferimento	<b>PERIODO DI VIGENZA</b> BUIG XXXVIII - 9	<b>SCADENZA</b> 09/08/2024	<b>AREA (Kmq)</b> 16,17	<b>UBICAZIONE DELLA CONCESSIONE</b> EMILIA ROMAGNA (16,17) Bologna
<b>885</b>	<b>CODICE E DENOMINAZIONE DELLA CONCESSIONE</b> <b>LUCERA</b>	<b>TITOLARI DELLA CONCESSIONE</b> e relative quote di partecipazione (%) GAS PLUS ITALIANA (81,6) (r.u.) MEDOILGAS ITALIA (13,6) EDISON (4,8)	<b>PROVVEDIMENTI CONCERNENTI LA CONCESSIONE</b> Data 30/12/1994 24/1/1996 9/5/1996 14/6/1996 14/6/1996 12/3/1997 5/4/2002 12/2/2004 12/2/2004 20/7/2004 30/6/2005 16/4/2008 15/5/2008	<b>PROVVEDIMENTI CONCERNENTI LA CONCESSIONE</b> Natura del provvedimento Unificazione Modifica programma lavoro Cambio intestazione quota Trasferimento quota Cambio intestazione quota Modifica programma sviluppo Trasferimento quota Intestazione quota Cambio intestazione quota Cambio intestazione quota Trasferimento quota Cambio intestazione quota Proroga	<b>PERIODO DI VIGENZA</b> BUIG XXXIX - 1 XL - 2 XL - 6 XL - 7 XL - 7 XLI - 4 XLVI - 12 XLVIII - 3 XLVIII - 3 XLVIII - 8 XLIX - 7 LII - 5 LII - 6	<b>SCADENZA</b> 31/07/2017	<b>AREA (Kmq)</b> 155,86	<b>UBICAZIONE DELLA CONCESSIONE</b> PUGLIA (155,86) Foggia
<b>886</b>	<b>CODICE E DENOMINAZIONE DELLA CONCESSIONE</b> <b>MANARA</b>	<b>TITOLARI DELLA CONCESSIONE</b> e relative quote di partecipazione (%) ENI (100) (r.u.)	<b>PROVVEDIMENTI CONCERNENTI LA CONCESSIONE</b> Data 18/9/1997	<b>PROVVEDIMENTI CONCERNENTI LA CONCESSIONE</b> Natura del provvedimento Attribuzione	<b>PERIODO DI VIGENZA</b> BUIG XLI - 10	<b>SCADENZA</b> 01/01/2017	<b>AREA (Kmq)</b> 54,13	<b>UBICAZIONE DELLA CONCESSIONE</b> EMILIA ROMAGNA (48,18) Ferrara ZONA A (5,95)

**ELENCO DELLE CONCESSIONI DI COLTIVAZIONE ACCORDATE NELLA TERRAFERMA - Aggiornamento 31/dicembre/2009**

<b>888</b>	<b>CODICE E DENOMINAZIONE DELLA CONCESSIONE</b>	<b>TITOLARI DELLA CONCESSIONE e relative quote di partecipazione (%)</b>	<b>PROVVEDIMENTI CONCERNENTI LA CONCESSIONE</b>	<b>PERIODO DI VIGENZA</b>	<b>SCADENZA</b>	<b>AREA (Kmq)</b>	<b>UBICAZIONE DELLA CONCESSIONE</b>
	<b>POMPOSA</b>	ENI (100) (r.u.)	Data 18/9/1997 Natura del provvedimento Attribuzione	Decorrenza 1/1/1997 XLI - 10	-	55,21	EMILIA ROMAGNA (55,21) Ferrara
<b>889</b>	<b>CODICE E DENOMINAZIONE DELLA CONCESSIONE</b>	<b>TITOLARI DELLA CONCESSIONE e relative quote di partecipazione (%)</b>	<b>PROVVEDIMENTI CONCERNENTI LA CONCESSIONE</b>	<b>PERIODO DI VIGENZA</b>	<b>SCADENZA</b>	<b>AREA (Kmq)</b>	<b>UBICAZIONE DELLA CONCESSIONE</b>
	<b>CASTEGGIO</b>	GAS PLUS ITALIANA (100) (r.u.)	Data 20/10/1997 Natura del provvedimento Attribuzione 26/4/2001 Trasferimento 12/2/2004 Cambio intestazione 20/7/2004 18/5/2004 XLVIII - 3 XLVIII - 8	Decorrenza 1/1/1997 XLI - 10 26/2/2001 XLV - 5 1/1/2004 XLVIII - 3 18/5/2004 XLVIII - 8	-	65,7	LOMBARDIA (65,7) Pavia
<b>890</b>	<b>CODICE E DENOMINAZIONE DELLA CONCESSIONE</b>	<b>TITOLARI DELLA CONCESSIONE e relative quote di partecipazione (%)</b>	<b>PROVVEDIMENTI CONCERNENTI LA CONCESSIONE</b>	<b>PERIODO DI VIGENZA</b>	<b>SCADENZA</b>	<b>AREA (Kmq)</b>	<b>UBICAZIONE DELLA CONCESSIONE</b>
	<b>CAVIAGA</b>	ENI (100) (r.u.)	Data 20/10/1997 Natura del provvedimento Attribuzione 21/10/2003 Proroga	Decorrenza 1/1/1997 XLI - 10 1/1/2002 XLVII - 11	-	113,87	LOMBARDIA (113,87) Lodi Cremona
<b>891</b>	<b>CODICE E DENOMINAZIONE DELLA CONCESSIONE</b>	<b>TITOLARI DELLA CONCESSIONE e relative quote di partecipazione (%)</b>	<b>PROVVEDIMENTI CONCERNENTI LA CONCESSIONE</b>	<b>PERIODO DI VIGENZA</b>	<b>SCADENZA</b>	<b>AREA (Kmq)</b>	<b>UBICAZIONE DELLA CONCESSIONE</b>
	<b>CIGNONE</b>	ENI (100) (r.u.)	Data 20/10/1997 Natura del provvedimento Attribuzione 6/11/2001 Conferma	Decorrenza 1/1/1997 XLI - 10 6/11/2001 XLV - 12	-	135,59	LOMBARDIA (135,59) Cremona Brescia
	Nota: Presentata istanza di rinuncia pubblicata nel B.U.I.G. Anno LIII - N. 2.						
<b>892</b>	<b>CODICE E DENOMINAZIONE DELLA CONCESSIONE</b>	<b>TITOLARI DELLA CONCESSIONE e relative quote di partecipazione (%)</b>	<b>PROVVEDIMENTI CONCERNENTI LA CONCESSIONE</b>	<b>PERIODO DI VIGENZA</b>	<b>SCADENZA</b>	<b>AREA (Kmq)</b>	<b>UBICAZIONE DELLA CONCESSIONE</b>
	<b>CORTEMAGGIORE</b>	ENI (100) (r.u.)	Data 20/10/1997 Natura del provvedimento Attribuzione 15/10/2001 Conferma	Decorrenza 1/1/1997 XLI - 10 15/10/2001 XLV - 11	-	146,03	EMILIA ROMAGNA (144,83) Piacenza Parma LOMBARDIA (1,2) Cremona
<b>894</b>	<b>CODICE E DENOMINAZIONE DELLA CONCESSIONE</b>	<b>TITOLARI DELLA CONCESSIONE e relative quote di partecipazione (%)</b>	<b>PROVVEDIMENTI CONCERNENTI LA CONCESSIONE</b>	<b>PERIODO DI VIGENZA</b>	<b>SCADENZA</b>	<b>AREA (Kmq)</b>	<b>UBICAZIONE DELLA CONCESSIONE</b>
	<b>PONTETIDONE</b>	GAS PLUS ITALIANA (100) (r.u.)	Data 20/10/1997 Natura del provvedimento Attribuzione 1/6/1998 Trasferimento 12/2/2004 Cambio intestazione 20/7/2004 18/5/2004 XLVIII - 3 XLVIII - 8	Decorrenza 1/1/1997 XLI - 10 1/4/1998 XLII - 7 1/1/2004 XLVIII - 3 18/5/2004 XLVIII - 8	-	58,35	EMILIA ROMAGNA (56,05) Piacenza LOMBARDIA (2,3) Pavia

**ELENCO DELLE CONCESSIONI DI COLTIVAZIONE ACCORDATE NELLA TERRAFERMA - Aggiornamento 31/dicembre/2009**

<b>897</b>	<b>CODICE E DENOMINAZIONE DELLA CONCESSIONE</b> <b>SORESINA</b>	TITOLARI DELLA CONCESSIONE e relative quote di partecipazione (%) ENI (100) (r.u.)	Data 20/10/1997	PROVVEDIMENTI CONCERNENTI LA CONCESSIONE Natura del provvedimento Attribuzione	Decorrenza 1/1/1997	BUIG XLI - 10	PERIODO DI VIGENZA -	SCADENZA 01/01/2017	AREA (Km <sup>q</sup> ) 84,82	UBICAZIONE DELLA CONCESSIONE LOMBARDIA (84,82) Lodi Cremona
<b>899</b>	<b>CODICE E DENOMINAZIONE DELLA CONCESSIONE</b> <b>VESCOVATO</b>	TITOLARI DELLA CONCESSIONE e relative quote di partecipazione (%) ENI (100) (r.u.)	Data 20/10/1997 8/5/2002 8/5/2002 21/5/2008	PROVVEDIMENTI CONCERNENTI LA CONCESSIONE Natura del provvedimento Attribuzione Proroga Approvazione programma lavoro Proroga	Decorrenza 1/1/1997 1/1/2002 8/5/2002 1/1/2007	BUIG XLI - 10 XLVI - 6 XLVI - 6 LII - 6	-	01/01/2012	29,13	LOMBARDIA (29,13) Cremona
<b>900</b>	<b>CODICE E DENOMINAZIONE DELLA CONCESSIONE</b> <b>VILLAFORTUNA-TRECATE</b>	TITOLARI DELLA CONCESSIONE e relative quote di partecipazione (%) ENI (100) (r.u.)	Data 17/2/1998	PROVVEDIMENTI CONCERNENTI LA CONCESSIONE Natura del provvedimento Attribuzione	Decorrenza 1/1/1997	BUIG XLII - 3	-	01/01/2017	142,41	PIEMONTE (77,71) Novara LOMBARDIA (64,7) Milano
<b>902</b>	<b>CODICE E DENOMINAZIONE DELLA CONCESSIONE</b> <b>DOSSO DEGLI ANGELI</b>	TITOLARI DELLA CONCESSIONE e relative quote di partecipazione (%) ENI (100) (r.u.)	Data 23/2/1998	PROVVEDIMENTI CONCERNENTI LA CONCESSIONE Natura del provvedimento Attribuzione	Decorrenza 1/1/1997	BUIG XLII - 3	-	01/01/2017	118,46	UBICAZIONE DELLA CONCESSIONE EMILIA ROMAGNA (118,46) Ravenna Ferrara
<b>904</b>	<b>CODICE E DENOMINAZIONE DELLA CONCESSIONE</b> <b>GAGGIANO</b>	TITOLARI DELLA CONCESSIONE e relative quote di partecipazione (%) ENI (100) (r.u.)	Data 17/3/1998	PROVVEDIMENTI CONCERNENTI LA CONCESSIONE Natura del provvedimento Attribuzione	Decorrenza 1/1/1997	BUIG XLII - 4	-	01/01/2017	101,64	UBICAZIONE DELLA CONCESSIONE LOMBARDIA (101,64) Pavia Milano
										Nota: Presentata istanza di proroga pubblicata nel B.U.I.G. Anno L - N. 1.
<b>905</b>	<b>CODICE E DENOMINAZIONE DELLA CONCESSIONE</b> <b>BAGNOLO MELLA</b>	TITOLARI DELLA CONCESSIONE e relative quote di partecipazione (%) ENI (100) (r.u.)	Data 21/4/1998	PROVVEDIMENTI CONCERNENTI LA CONCESSIONE Natura del provvedimento Attribuzione	Decorrenza 1/1/1997	BUIG XLII - 5	-	01/01/2017	60,43	UBICAZIONE DELLA CONCESSIONE LOMBARDIA (60,43) Brescia
<b>906</b>	<b>CODICE E DENOMINAZIONE DELLA CONCESSIONE</b> <b>SAN GERVASIO</b>	TITOLARI DELLA CONCESSIONE e relative quote di partecipazione (%) ENI (100) (r.u.)	Data 21/4/1998	PROVVEDIMENTI CONCERNENTI LA CONCESSIONE Natura del provvedimento Attribuzione	Decorrenza 1/1/1997	BUIG XLII - 5	-	01/01/2017	77,45	UBICAZIONE DELLA CONCESSIONE LOMBARDIA (77,45) Brescia

**ELENCO DELLE CONCESSIONI DI COLTIVAZIONE ACCORDATE NELLA TERRAFERMA - Aggiornamento 31/dicembre/2009**

<b>908</b>	<b>CODICE E DENOMINAZIONE DELLA CONCESSIONE</b>	TITOLARI DELLA CONCESSIONE e relative quote di partecipazione (%) ENI (100) (r.u.)	Data 22/5/1998	PROVVEDIMENTI CONCERNENTI LA CONCESSIONE Natura del provvedimento Attribuzione	Decorrenza 1/1/1997	BUIG XLII - 6	PERIODO DI VIGENZA -	SCADENZA 01/01/2017	AREA (Kmq) 41,11	UBICAZIONE DELLA CONCESSIONE LOMBARDIA (41,11) Brescia	
<b>910</b>	<b>CODICE E DENOMINAZIONE DELLA CONCESSIONE</b>	TITOLARI DELLA CONCESSIONE e relative quote di partecipazione (%) ENI (100) (r.u.)	Data 18/6/1998	PROVVEDIMENTI CONCERNENTI LA CONCESSIONE Natura del provvedimento Attribuzione	Decorrenza 1/1/1997	BUIG XLII - 6	PERIODO DI VIGENZA -	SCADENZA 01/01/2002	AREA (Kmq) 53,02	UBICAZIONE DELLA CONCESSIONE LOMBARDIA (53,02) Milano Bergamo	
	<b>CANONICA</b>	Nota: Presentata istanza di proroga pubblicata nel B.U.I.G. - Anno XLV - N. 8									
<b>911</b>	<b>CODICE E DENOMINAZIONE DELLA CONCESSIONE</b>	TITOLARI DELLA CONCESSIONE e relative quote di partecipazione (%) ENI (100) (r.u.)	Data 18/6/1998	PROVVEDIMENTI CONCERNENTI LA CONCESSIONE Natura del provvedimento Attribuzione	Decorrenza 1/1/1997	BUIG XLII - 6	PERIODO DI VIGENZA -	SCADENZA 01/01/2012	AREA (Kmq) 57,85	UBICAZIONE DELLA CONCESSIONE LOMBARDIA (57,85) Milano	
<b>913</b>	<b>CODICE E DENOMINAZIONE DELLA CONCESSIONE</b>	TITOLARI DELLA CONCESSIONE e relative quote di partecipazione (%) ENI (100) (r.u.)	Data 18/6/1998 15/10/2001	PROVVEDIMENTI CONCERNENTI LA CONCESSIONE Natura del provvedimento Attribuzione Conferma	Decorrenza 1/1/1997 15/10/2001	BUIG XLII - 6 XLV - 11	PERIODO DI VIGENZA -	SCADENZA 01/01/2017	AREA (Kmq) 84,55	UBICAZIONE DELLA CONCESSIONE LOMBARDIA (84,55) Milano Lodi	
<b>914</b>	<b>CODICE E DENOMINAZIONE DELLA CONCESSIONE</b>	TITOLARI DELLA CONCESSIONE e relative quote di partecipazione (%) ENI (100) (r.u.)	Data 8/6/1998	PROVVEDIMENTI CONCERNENTI LA CONCESSIONE Natura del provvedimento Attribuzione	Decorrenza 1/1/1997	BUIG XLII - 6	PERIODO DI VIGENZA -	SCADENZA 01/01/2017	AREA (Kmq) 139,82	UBICAZIONE DELLA CONCESSIONE EMILIA ROMAGNA (139,82) Modena Bologna	
<b>915</b>	<b>CODICE E DENOMINAZIONE DELLA CONCESSIONE</b>	TITOLARI DELLA CONCESSIONE e relative quote di partecipazione (%) ENI (100) (r.u.)	Data 15/6/1998	PROVVEDIMENTI CONCERNENTI LA CONCESSIONE Natura del provvedimento Attribuzione	Decorrenza 1/1/1997	BUIG XLII - 6	PERIODO DI VIGENZA -	SCADENZA 01/01/2017	AREA (Kmq) 121,96	UBICAZIONE DELLA CONCESSIONE EMILIA ROMAGNA (121,66) Reggio Emilia Modena Lombardia (0,3) Mantova	
<b>916</b>	<b>CODICE E DENOMINAZIONE DELLA CONCESSIONE</b>	TITOLARI DELLA CONCESSIONE e relative quote di partecipazione (%) ENI (100) (r.u.)	Data 15/6/1998	PROVVEDIMENTI CONCERNENTI LA CONCESSIONE Natura del provvedimento Attribuzione	Decorrenza 1/1/1997	BUIG XLII - 6	PERIODO DI VIGENZA -	SCADENZA 01/01/2017	AREA (Kmq) 56,65	UBICAZIONE DELLA CONCESSIONE EMILIA ROMAGNA (56,65) Ravenna	
	<b>PORTO CORSINI TERRA</b>										

**ELENCO DELLE CONCESSIONI DI COLTIVAZIONE ACCORDATE NELLA TERRAFERMA - Aggiornamento 31/dicembre/2009**

<b>917</b>	<b>CODICE E DENOMINAZIONE DELLA CONCESSIONE</b> <b>RAVENNA TERRA</b>	TITOLARI DELLA CONCESSIONE e relative quote di partecipazione (%) ENI (100) (r.u.)	Data 15/6/1998	PROVVEDIMENTI CONCERNENTI LA CONCESSIONE Natura del provvedimento Attribuzione	Decorrenza 1/1/1997	BUIG XLII - 6	PERIODO DI VIGENZA -	SCADENZA 01/01/2012	AREA (Kmq) 98,28	UBICAZIONE DELLA CONCESSIONE EMILIA ROMAGNA (98,28) Ravenna
<b>918</b>	<b>CODICE E DENOMINAZIONE DELLA CONCESSIONE</b> <b>RECOVATO</b>	TITOLARI DELLA CONCESSIONE e relative quote di partecipazione (%) GAS PLUS ITALIANA (100) (r.u.)	Data 15/6/1998 26/4/2001 12/2/2004 20/7/2004	PROVVEDIMENTI CONCERNENTI LA CONCESSIONE Natura del provvedimento Attribuzione Trasferimento Cambio intestazione Cambio intestazione	Decorrenza 1/1/1997 26/2/2001 1/1/2004 18/5/2004	BUIG XLII - 6 XLV - 5 XLVIII - 3 XLVIII - 8	PERIODO DI VIGENZA -	SCADENZA 01/01/2017	AREA (Kmq) 36,75	UBICAZIONE DELLA CONCESSIONE EMILIA ROMAGNA (36,75) Modena Bologna
<b>919</b>	<b>CODICE E DENOMINAZIONE DELLA CONCESSIONE</b> <b>RIVALTA</b>	TITOLARI DELLA CONCESSIONE e relative quote di partecipazione (%) ENI (100) (r.u.)	Data 15/6/1998	PROVVEDIMENTI CONCERNENTI LA CONCESSIONE Natura del provvedimento Attribuzione	Decorrenza 1/1/1997	BUIG XLII - 6	PERIODO DI VIGENZA -	SCADENZA 01/01/2002	AREA (Kmq) 19,59	UBICAZIONE DELLA CONCESSIONE EMILIA ROMAGNA (19,59) Reggio Emilia
		Nota: Presentata istanza di proroga pubblicata nel B.U.I.G. - Anno XLV - N. 1.								
<b>920</b>	<b>CODICE E DENOMINAZIONE DELLA CONCESSIONE</b> <b>SAN POTTIO</b>	TITOLARI DELLA CONCESSIONE e relative quote di partecipazione (%) ENI (100) (r.u.)	Data 15/6/1998 10/3/2004	PROVVEDIMENTI CONCERNENTI LA CONCESSIONE Natura del provvedimento Attribuzione Proroga	Decorrenza 1/1/1997 1/1/2002	BUIG XLII - 6 XLVIII - 4	PERIODO DI VIGENZA -	SCADENZA 01/01/2007	AREA (Kmq) 73,78	UBICAZIONE DELLA CONCESSIONE EMILIA ROMAGNA (73,78) Ravenna
		Nota: Presentata istanza di proroga pubblicata nel B.U.I.G. - Anno L - N. 1.								
<b>921</b>	<b>CODICE E DENOMINAZIONE DELLA CONCESSIONE</b> <b>TRESIGALLO</b>	TITOLARI DELLA CONCESSIONE e relative quote di partecipazione (%) ENI (100) (r.u.)	Data 15/6/1998 15/10/2001	PROVVEDIMENTI CONCERNENTI LA CONCESSIONE Natura del provvedimento Attribuzione Conferma	Decorrenza 1/1/1997 15/10/2001	BUIG XLII - 6 XLV - 11	PERIODO DI VIGENZA -	SCADENZA 01/01/2017	AREA (Kmq) 100,15	UBICAZIONE DELLA CONCESSIONE EMILIA ROMAGNA (100,15) Ferrara
		Nota: Presentata istanza di rinuncia pubblicata nel B.U.I.G. - Anno XLVIII - N. 9.								
<b>922</b>	<b>CODICE E DENOMINAZIONE DELLA CONCESSIONE</b> <b>ALFONSINE</b>	TITOLARI DELLA CONCESSIONE e relative quote di partecipazione (%) ENI (100) (r.u.)	Data 18/6/1998 27/9/2001	PROVVEDIMENTI CONCERNENTI LA CONCESSIONE Natura del provvedimento Attribuzione Conferma	Decorrenza 1/1/1997 27/9/2001	BUIG XLII - 6 XLV - 10	PERIODO DI VIGENZA -	SCADENZA 01/01/2017	AREA (Kmq) 85,88	UBICAZIONE DELLA CONCESSIONE EMILIA ROMAGNA (85,88) Ravenna
<b>924</b>	<b>CODICE E DENOMINAZIONE DELLA CONCESSIONE</b> <b>SANTERNO</b>	TITOLARI DELLA CONCESSIONE e relative quote di partecipazione (%) ENI (100) (r.u.)	Data 18/6/1998	PROVVEDIMENTI CONCERNENTI LA CONCESSIONE Natura del provvedimento Attribuzione	Decorrenza 1/1/1997	BUIG XLII - 6	PERIODO DI VIGENZA -	SCADENZA 01/01/2017	AREA (Kmq) 39,39	UBICAZIONE DELLA CONCESSIONE EMILIA ROMAGNA (39,39) Ravenna Bologna

**ELENCO DELLE CONCESSIONI DI COLTIVAZIONE ACCORDATE NELLA TERRAFERMA - Aggiornamento 31/dicembre/2009**

<b>926</b>	<b>CODICE E DENOMINAZIONE DELLA CONCESSIONE</b> <b>PIETRAMALA</b>	TITOLARI DELLA CONCESSIONE e relative quote di partecipazione (%) SIM (100) (r.u.)	PROVVEDIMENTI CONCERNENTI LA CONCESSIONE Data 4/8/1999 Natura del provvedimento Unificazione	PERIODO DI VIGENZA - BUIG XLIII - 9 XLIII - 9	SCADENZA 15/01/2006	AREA (Kmq) 27,16	UBICAZIONE DELLA CONCESSIONE TOSCANA (21,86) Firenze EMILIA ROMAGNA (5,3) Bologna
	Nota: Presentata istanza di proroga pubblicata nel B.U.I.G. Anno XLIX - N. 7.						
<b>927</b>	<b>CODICE E DENOMINAZIONE DELLA CONCESSIONE</b> <b>RECOLETA</b>	TITOLARI DELLA CONCESSIONE e relative quote di partecipazione (%) GAS PLUS ITALIANA (100) (r.u.)	PROVVEDIMENTI CONCERNENTI LA CONCESSIONE Data 8/9/1999 12/2/2004 20/7/2004 Natura del provvedimento Conferimento Cambio intestazione Cambio intestazione	PERIODO DI VIGENZA - BUIG XLIII - 10 XLVIII - 3 XLVIII - 8	SCADENZA 08/09/2019	AREA (Kmq) 44,62	UBICAZIONE DELLA CONCESSIONE BASILICATA (44,62) Matera
<b>928</b>	<b>CODICE E DENOMINAZIONE DELLA CONCESSIONE</b> <b>GORGOGNONE</b>	TITOLARI DELLA CONCESSIONE e relative quote di partecipazione (%) TOTAL ITALIA (50) (r.u.) SHELL ITALIA E P (25) ESSO ITALIANA (25)	PROVVEDIMENTI CONCERNENTI LA CONCESSIONE Data 19/11/1999 16/3/2000 20/3/2000 29/11/2000 20/4/2001 15/11/2002 5/6/2003 16/7/2003 12/2/2004 31/7/2007 Natura del provvedimento Unificazione Approvazione nuovo programma di ricerca Cambio intestazione quota Cambio intestazione quota Cambio intestazione quota Trasferimento quota e nomina r.u. Cambio intestazione quota Cambio intestazione quota Cambio intestazione quota Adeguamento programma lavori	PERIODO DI VIGENZA - BUIG XLIII - 12 XLIV - 5 XLIV - 4 XLIV - 12 XLV - 5 XLVI - 12 XLVII - 7 XLVII - 8 XLVIII - 3 LI - 8	SCADENZA 14/07/2013	AREA (Kmq) 290,59	UBICAZIONE DELLA CONCESSIONE BASILICATA (290,59) Potenza Matera
<b>930</b>	<b>CODICE E DENOMINAZIONE DELLA CONCESSIONE</b> <b>MIGLIANICO</b>	TITOLARI DELLA CONCESSIONE e relative quote di partecipazione (%) ENI (100) (r.u.)	PROVVEDIMENTI CONCERNENTI LA CONCESSIONE Data 19/4/2002 6/7/2005 Natura del provvedimento Conferimento Modifica programma lavoro	PERIODO DI VIGENZA 1° periodo BUIG XLVI - 5 XLIX - 8	SCADENZA 19/04/2022	AREA (Kmq) 29,3	UBICAZIONE DELLA CONCESSIONE ABRUZZO (29,3) Chieti
<b>931</b>	<b>CODICE E DENOMINAZIONE DELLA CONCESSIONE</b> <b>QUARTO</b>	TITOLARI DELLA CONCESSIONE e relative quote di partecipazione (%) ENI (66,6666666666667) (r.u.) EDISON (33,3333333333333)	PROVVEDIMENTI CONCERNENTI LA CONCESSIONE Data 12/1/2004 12/2/2004 Natura del provvedimento Conferimento Intestazione quota	PERIODO DI VIGENZA 1° periodo BUIG XLVIII - 2 XLVIII - 3	SCADENZA 12/01/2024	AREA (Kmq) 58,42	UBICAZIONE DELLA CONCESSIONE EMILIA ROMAGNA (58,42) Piacenza
<b>932</b>	<b>CODICE E DENOMINAZIONE DELLA CONCESSIONE</b> <b>VAL D'AGRI</b>	TITOLARI DELLA CONCESSIONE e relative quote di partecipazione (%) ENI (60,77) (r.u.) SHELL ITALIA E P (39,23)	PROVVEDIMENTI CONCERNENTI LA CONCESSIONE Data 28/12/2005 18/2/2008 Natura del provvedimento Unificazione Adeguamento ripartizione quote	PERIODO DI VIGENZA - BUIG L - 1 LII - 3	SCADENZA 26/10/2019	AREA (Kmq) 660,15	UBICAZIONE DELLA CONCESSIONE BASILICATA (660,15) Potenza

**ELENCO DELLE CONCESSIONI DI COLTIVAZIONE ACCORDATE NELLA TERRAFERMA - Aggiornamento 31/dicembre/2009**

<b>933</b>	CODICE E DENOMINAZIONE DELLA CONCESSIONE <b>CAPPARUCCIA</b>	TITOLARI DELLA CONCESSIONE e relative quote di partecipazione (%)	PROVVEDIMENTI CONCERNENTI LA CONCESSIONE	PERIODO DI VIGENZA	SCADENZA	AREA (Kmq)	UBICAZIONE DELLA CONCESSIONE
		ENI (77,8) (r.u.) EDISON (22,2)					
<b>934</b>	CODICE E DENOMINAZIONE DELLA CONCESSIONE <b>CASCINA CASTELLO</b>	TITOLARI DELLA CONCESSIONE e relative quote di partecipazione (%)	PROVVEDIMENTI CONCERNENTI LA CONCESSIONE	PERIODO DI VIGENZA	SCADENZA	AREA (Kmq)	UBICAZIONE DELLA CONCESSIONE
		NORTHSUN ITALIA (100) (r.u.)					
<b>935</b>	CODICE E DENOMINAZIONE DELLA CONCESSIONE <b>SILLARO</b>	TITOLARI DELLA CONCESSIONE e relative quote di partecipazione (%)	PROVVEDIMENTI CONCERNENTI LA CONCESSIONE	PERIODO DI VIGENZA	SCADENZA	AREA (Kmq)	UBICAZIONE DELLA CONCESSIONE
		NORTHSUN ITALIA (65) (r.u.) PO VALLEY OPERATIONS PTY (35)					

**ELENCO DELLE CONCESSIONI DI COLTIVAZIONE ACCORDATE IN SICILIA - Aggiornamento 31/dicembre/2009**

**CONCESSIONI DI COLTIVAZIONE ACCORDATE IN SICILIA**

Legge Regionale 20 marzo 1950 n.30 e successive modificazioni

In Sicilia sono vigenti n. 14 CONCESSIONI DI COLTIVAZIONE per complessivi 599,56 Km<sup>q</sup>

Regione	Numero concessioni	Superficie (Km <sup>q</sup> )
SICILIA	14	588,87



**ELENCO DELLE CONCESSIONI DI COLTIVAZIONE ACCORDATE IN SICILIA - Aggiornamento 31/dicembre/2009**

<b>320</b>	<b>CODICE E DENOMINAZIONE DELLA CONCESSIONE</b> <b>BRONTE - S.NICOLA</b>	<b>TITOLARI DELLA CONCESSIONE e relative quote di partecipazione (%)</b> ENI MEDITERRANEA IDROCARBURI (100) (r.u.)	<b>PROVVEDIMENTI CONCERNENTI LA CONCESSIONE</b> Data Natura del provvedimento	<b>PERIODO DI VIGENZA</b> 1 <sup>a</sup> proroga	<b>SCADENZA</b> 02/03/2013	<b>AREA (Kmq)</b> 14,23	<b>UBICAZIONE DELLA CONCESSIONE</b> SICILIA (14,23) Messina Catania
<b>321</b>	<b>CODICE E DENOMINAZIONE DELLA CONCESSIONE</b> <b>COMISO II</b>	<b>TITOLARI DELLA CONCESSIONE e relative quote di partecipazione (%)</b> EDISON GAS (100) (r.u.)	<b>PROVVEDIMENTI CONCERNENTI LA CONCESSIONE</b> Data Natura del provvedimento	<b>PERIODO DI VIGENZA</b> -	<b>SCADENZA</b> 20/05/2011	<b>AREA (Kmq)</b> 3,7	<b>UBICAZIONE DELLA CONCESSIONE</b> SICILIA (3,7) Ragusa
<b>322</b>	<b>CODICE E DENOMINAZIONE DELLA CONCESSIONE</b> <b>FIUMETTO</b>	<b>TITOLARI DELLA CONCESSIONE e relative quote di partecipazione (%)</b> ENI MEDITERRANEA IDROCARBURI (100) (r.u.)	<b>PROVVEDIMENTI CONCERNENTI LA CONCESSIONE</b> Data Natura del provvedimento	<b>PERIODO DI VIGENZA</b> 1° periodo	<b>SCADENZA</b> 24/08/2011	<b>AREA (Kmq)</b> 20,94	<b>UBICAZIONE DELLA CONCESSIONE</b> SICILIA (20,94) Catania Enna
<b>323</b>	<b>CODICE E DENOMINAZIONE DELLA CONCESSIONE</b> <b>GAGLIANO</b>	<b>TITOLARI DELLA CONCESSIONE e relative quote di partecipazione (%)</b> ENI MEDITERRANEA IDROCARBURI (100) (r.u.)	<b>PROVVEDIMENTI CONCERNENTI LA CONCESSIONE</b> Data Natura del provvedimento	<b>PERIODO DI VIGENZA</b> 1 <sup>a</sup> proroga	<b>SCADENZA</b> 01/09/2012	<b>AREA (Kmq)</b> 116,23	<b>UBICAZIONE DELLA CONCESSIONE</b> SICILIA (116,23) Enna
<b>324</b>	<b>CODICE E DENOMINAZIONE DELLA CONCESSIONE</b> <b>GELA</b>	<b>TITOLARI DELLA CONCESSIONE e relative quote di partecipazione (%)</b> ENI MEDITERRANEA IDROCARBURI (100) (r.u.)	<b>PROVVEDIMENTI CONCERNENTI LA CONCESSIONE</b> Data Natura del provvedimento	<b>PERIODO DI VIGENZA</b> 1 <sup>a</sup> proroga	<b>SCADENZA</b> 09/08/2018	<b>AREA (Kmq)</b> 92,22	<b>UBICAZIONE DELLA CONCESSIONE</b> SICILIA (92,22) Caltanissetta
<b>325</b>	<b>CODICE E DENOMINAZIONE DELLA CONCESSIONE</b> <b>GTAURONE</b>	<b>TITOLARI DELLA CONCESSIONE e relative quote di partecipazione (%)</b> ENI MEDITERRANEA IDROCARBURI (100) (r.u.)	<b>PROVVEDIMENTI CONCERNENTI LA CONCESSIONE</b> Data Natura del provvedimento	<b>PERIODO DI VIGENZA</b> 1 <sup>a</sup> proroga	<b>SCADENZA</b> 29/09/2014	<b>AREA (Kmq)</b> 13	<b>UBICAZIONE DELLA CONCESSIONE</b> SICILIA (13) Caltanissetta
<b>326</b>	<b>CODICE E DENOMINAZIONE DELLA CONCESSIONE</b> <b>IRMINIO</b>	<b>TITOLARI DELLA CONCESSIONE e relative quote di partecipazione (%)</b> IRMINIO (100) (r.u.)	<b>PROVVEDIMENTI CONCERNENTI LA CONCESSIONE</b> Data Natura del provvedimento	<b>PERIODO DI VIGENZA</b> 1° periodo	<b>SCADENZA</b> 25/01/2012	<b>AREA (Kmq)</b> 39,76	<b>UBICAZIONE DELLA CONCESSIONE</b> SICILIA (39,76) Ragusa

**ELENCO DELLE CONCESSIONI DI COLTIVAZIONE ACCORDATE IN SICILIA - Aggiornamento 31/dicembre/2009**

<b>327</b>	CODICE E DENOMINAZIONE DELLA CONCESSIONE <b>LIPPONE - MAZARA DEL VALLO</b>	TITOLARI DELLA CONCESSIONE e relative quote di partecipazione (%) ENI MEDITERRANEA IDROCARBURI (100) (r.u.)	Data	PROVVEDIMENTI CONCERNENTI LA CONCESSIONE Natura del provvedimento	Decorrenza	BUIG	PERIODO DI VIGENZA 1 <sup>a</sup> proroga	SCADENZA 13/10/2007	AREA (Kmq) 16,57	UBICAZIONE DELLA CONCESSIONE SICILIA (16,57) Trapani
Nota: Proroga in istruttoria										
<b>328</b>	CODICE E DENOMINAZIONE DELLA CONCESSIONE <b>RAGUSA</b>	TITOLARI DELLA CONCESSIONE e relative quote di partecipazione (%) ENI MEDITERRANEA IDROCARBURI (100) (r.u.)	Data	PROVVEDIMENTI CONCERNENTI LA CONCESSIONE Natura del provvedimento	Decorrenza	BUIG	PERIODO DI VIGENZA 1 <sup>a</sup> proroga	SCADENZA 30/11/2014	AREA (Kmq) 77,56	UBICAZIONE DELLA CONCESSIONE SICILIA (77,56) Ragusa
<b>329</b>	CODICE E DENOMINAZIONE DELLA CONCESSIONE <b>ROCCA CAVALLO</b>	TITOLARI DELLA CONCESSIONE e relative quote di partecipazione (%) ENI MEDITERRANEA IDROCARBURI (100) (r.u.)	Data	PROVVEDIMENTI CONCERNENTI LA CONCESSIONE Natura del provvedimento	Decorrenza	BUIG	PERIODO DI VIGENZA 1° periodo	SCADENZA 08/06/2011	AREA (Kmq) 37,31	UBICAZIONE DELLA CONCESSIONE SICILIA (29,33) Messina Enna Catania
<b>330</b>	CODICE E DENOMINAZIONE DELLA CONCESSIONE <b>NOTO</b>	TITOLARI DELLA CONCESSIONE e relative quote di partecipazione (%) ENI MEDITERRANEA IDROCARBURI (100) (r.u.)	Data	PROVVEDIMENTI CONCERNENTI LA CONCESSIONE Natura del provvedimento	Decorrenza	BUIG	PERIODO DI VIGENZA 1° periodo	SCADENZA 08/01/2019	AREA (Kmq) 21,4	UBICAZIONE DELLA CONCESSIONE SICILIA (21,4) Ragusa Siracusa
<b>331</b>	CODICE E DENOMINAZIONE DELLA CONCESSIONE <b>CASE SCHILLACI</b>	TITOLARI DELLA CONCESSIONE e relative quote di partecipazione (%) ENI MEDITERRANEA IDROCARBURI (100) (r.u.)	Data	PROVVEDIMENTI CONCERNENTI LA CONCESSIONE Natura del provvedimento	Decorrenza	BUIG	PERIODO DI VIGENZA 1° periodo	SCADENZA 01/07/2024	AREA (Kmq) 52,5	UBICAZIONE DELLA CONCESSIONE SICILIA (52,5) Catania Enna
<b>332</b>	CODICE E DENOMINAZIONE DELLA CONCESSIONE <b>SAMPERI</b>	TITOLARI DELLA CONCESSIONE e relative quote di partecipazione (%) ENI MEDITERRANEA IDROCARBURI (100) (r.u.)	Data	PROVVEDIMENTI CONCERNENTI LA CONCESSIONE Natura del provvedimento	Decorrenza	BUIG	PERIODO DI VIGENZA 1° periodo	SCADENZA 30/09/2024	AREA (Kmq) 71,91	UBICAZIONE DELLA CONCESSIONE SICILIA (69,2) Messina Enna
<b>333</b>	CODICE E DENOMINAZIONE DELLA CONCESSIONE <b>S. ANNA</b>	TITOLARI DELLA CONCESSIONE e relative quote di partecipazione (%) ENI MEDITERRANEA IDROCARBURI (100) (r.u.)	Data	PROVVEDIMENTI CONCERNENTI LA CONCESSIONE Natura del provvedimento	Decorrenza	BUIG	PERIODO DI VIGENZA 1° periodo	SCADENZA 29/04/2029	AREA (Kmq) 22,23	UBICAZIONE DELLA CONCESSIONE SICILIA (22,23) Ragusa

**ELENCO DELLE CONCESSIONI DI COLTIVAZIONE ACCORDATE NEL SOTTOFONDO MARINO - Aggiornamento 31/dicembre/2009**

**CONCESSIONI DI COLTIVAZIONE ACCORDATE NEL SOTTOFONDO MARINO**

Leggi 21 luglio 1967, n. 613 e successive modificazioni, 9 gennaio 1991, n. 9 e Decreto Legislativo 25 novembre 1996, n. 625

Nel sottofondo marino sono vigenti n. 66 CONCESSIONI DI COLTIVAZIONE per complessivi 8955,07 Km<sup>2</sup>

Zona marina	Numero concessioni	Superficie (Km <sup>2</sup> )
EMILIA ROMAGNA	0	15,00
ZONA A	37	4.066,79
ZONA B	19	3.365,13
ZONA C	3	659,51
ZONA D	3	153,41
ZONA F	3	618,67

Nota:

Nel caso di titoli afferenti a due o più zone finitime, a ciascuna di tali zone viene attribuita la parte di area del titolo minerario ad essa afferente e l'unità mineraria viene attribuita alla zona cui compete la parte maggiore dell'area del titolo medesimo

**ELENCO DELLE CONCESSIONI DI COLTIVAZIONE ACCORDATE NEL SOTTOFONDO MARINO - Aggiornamento 31/dicembre/2009**

**952**

CODICE E DENOMINAZIONE DELLA CONCESSIONE	TITOLARI DELLA CONCESSIONE e relative quote di partecipazione (%)	PROVVEDIMENTI CONCERNENTI LA CONCESSIONE		PERIODO DI VIGENZA	SCADENZA	AREA (Kmq)	UBICAZIONE DELLA CONCESSIONE
		Data	Natura del provvedimento				
<b>CERVIA MARE</b>	ENI (100) (r.u.)	24/2/1967	Natura del provvedimento Conferimento	Decorrenza 12/9/1966	-	30	ZONA A (30)
		12/3/1968	Conferma	12/9/1966			
		31/7/1986	Approvazione piano sviluppo	31/7/1986			
		24/3/1992	Approvazione nuovo piano sviluppo	24/3/1992			
		26/8/1996	Proroga	12/9/1996			
		13/2/1998	Cambio intestazione	1/1/1998			
		20/2/2001	Modifica programma sviluppo	20/2/2001			
		23/8/2006	Proroga	12/9/2006			
		L - 9					

**953**

CODICE E DENOMINAZIONE DELLA CONCESSIONE	TITOLARI DELLA CONCESSIONE e relative quote di partecipazione (%)	PROVVEDIMENTI CONCERNENTI LA CONCESSIONE		PERIODO DI VIGENZA	SCADENZA	AREA (Kmq)	UBICAZIONE DELLA CONCESSIONE
		Data	Natura del provvedimento				
<b>FASCIA CERVIA MARE</b>	ENI (100) (r.u.)	1/8/1967	Conferimento	Decorrenza 1/8/1967	-	27,0196	ZONA A (27,0196)
		12/3/1968	Conferma	1/8/1967			
		31/7/1986	Approvazione piano sviluppo	31/7/1986			
		24/3/1992	Approvazione nuovo piano sviluppo	24/3/1992			
		21/11/1997	Proroga	1/8/1997			
		13/2/1998	Cambio intestazione	1/1/1998			
		20/2/2001	Modifica programma sviluppo	20/2/2001			
		10/6/2008	Proroga	1/8/2007			
		XI - 9					
		XII - 9					
XXXI - 3							
XXXVI - 5							
XLI - 12							
XLII - 3							
XLV - 3							
LII - 7							

**954**

CODICE E DENOMINAZIONE DELLA CONCESSIONE	TITOLARI DELLA CONCESSIONE e relative quote di partecipazione (%)	PROVVEDIMENTI CONCERNENTI LA CONCESSIONE		PERIODO DI VIGENZA	SCADENZA	AREA (Kmq)	UBICAZIONE DELLA CONCESSIONE
		Data	Natura del provvedimento				
<b>B.C 1.LF</b> Nota: Presentata istanza di proroga pubblicata nel B.U.I.G. Anno LIII - N. 9.	EDISON (95) (r.u.) GAS PLUS ITALIANA (5)	27/8/1970	Conferimento	Decorrenza 27/8/1970	-	93,19	ZONA B (93,19)
		2/9/1974	Ampliamento	29/5/1974			
		19/4/1979	Cambio intestazione quota	27/11/1978			
		4/8/1993	Cambio intestazione quota	23/4/1992			
		9/5/1996	Cambio intestazione quota	1/1/1996			
		9/5/1996	Cambio intestazione quota	1/3/1996			
		23/11/1998	Cambio intestazione quota	29/6/1998			
		15/9/1999	Cambio intestazione quota	1/7/1999			
		31/5/2001	Proroga	27/8/2000			
		12/2/2004	Cambio intestazione quota	1/12/2003			
		12/2/2004	Cambio intestazione quota	1/1/2004			
		20/7/2004	Cambio intestazione quota	18/5/2004			
		XV - 2					
		XIX - 1					
		XXIII - 8					
		XXXVII - 10					
		XL - 6					
XL - 6							
XLII - 12							
XLIII - 10							
XLV - 6							
XLVIII - 3							
XLVIII - 3							
XLVIII - 8							

**ELENCO DELLE CONCESSIONI DI COLTIVAZIONE ACCORDATE NEL SOTTOFONDO MARINO - Aggiornamento 31/dicembre/2009**

955	CODICE E DENOMINAZIONE DELLA CONCESSIONE	TITOLARI DELLA CONCESSIONE e relative quote di partecipazione (%)	PROVVEDIMENTI CONCERNENTI LA CONCESSIONE		PERIODO DI VIGENZA	SCADENZA	AREA (Km <sup>q</sup> )	UBICAZIONE DELLA CONCESSIONE
			Data	Natura del provvedimento				
<b>C.C 1.AG</b>		ENI MEDITERRANEA IDROCARBURI (100) (r.u.)	6/10/1970	Rinnovo	XV - 1	18/08/2012	79,91	ZONA C (79,91)
			2/9/1996	Modifica programma lavoro	XL - 10			
			28/4/1997	Proroga	XLI - 5			
			22/7/1997	Approvazione nuovo piano sviluppo	XLI - 8			
			13/2/1998	Cambio intestazione	XLII - 3			
			3/10/2005	Trasferimento	XLIX - 11			
			10/6/2008	Proroga	LII - 7			
<b>956</b>								
	CODICE E DENOMINAZIONE DELLA CONCESSIONE	TITOLARI DELLA CONCESSIONE e relative quote di partecipazione (%)	PROVVEDIMENTI CONCERNENTI LA CONCESSIONE		PERIODO DI VIGENZA	SCADENZA	AREA (Km <sup>q</sup> )	UBICAZIONE DELLA CONCESSIONE
<b>A.C 1.AG</b>		ENI (100) (r.u.)	Data	Natura del provvedimento	BUIG			
			2/12/1970	Conferimento	XV - 1			
			6/8/1993	Approvazione nuovo piano sviluppo	XXXVII - 9			
			20/9/1996	Modifica programma sviluppo	XL - 10			
			13/2/1998	Cambio intestazione	XLII - 3			
			23/5/2001	Proroga	XLV - 6			
			7/6/2001	Modifica programma sviluppo	XLV - 7			
<b>957</b>								
	CODICE E DENOMINAZIONE DELLA CONCESSIONE	TITOLARI DELLA CONCESSIONE e relative quote di partecipazione (%)	PROVVEDIMENTI CONCERNENTI LA CONCESSIONE		PERIODO DI VIGENZA	SCADENZA	AREA (Km <sup>q</sup> )	UBICAZIONE DELLA CONCESSIONE
<b>B.C 2.LF</b>		EDISON (95) (r.u.) GAS PLUS ITALIANA (5)	Data	Natura del provvedimento	BUIG			
			2/12/1970	Conferimento	XV - 1			
			24/4/1979	Cambio intestazione quota	XXIII - 7			
			4/8/1993	Cambio intestazione quota	XXXVII - 10			
			9/5/1996	Cambio intestazione quota	XL - 6			
			9/5/1996	Cambio intestazione quota	XL - 6			
			23/11/1998	Cambio intestazione quota	XLII - 12			
			15/9/1999	Cambio intestazione quota	XLIII - 10			
			31/5/2001	Proroga	XLV - 6			
			12/2/2004	Cambio intestazione quota	XLVIII - 3			
			12/2/2004	Cambio intestazione quota	XLVIII - 3			
			20/7/2004	Cambio intestazione quota	XLVIII - 8			
<b>958</b>								
	CODICE E DENOMINAZIONE DELLA CONCESSIONE	TITOLARI DELLA CONCESSIONE e relative quote di partecipazione (%)	PROVVEDIMENTI CONCERNENTI LA CONCESSIONE		PERIODO DI VIGENZA	SCADENZA	AREA (Km <sup>q</sup> )	UBICAZIONE DELLA CONCESSIONE
<b>A.C 2.AS</b>		ENI (100) (r.u.)	Data	Natura del provvedimento	BUIG			
			3/12/1970	Conferimento	XV - 1			
			10/3/1971	Trasferimento quota	XV - 4			
			13/2/1998	Cambio intestazione	XLII - 3			
			13/6/2001	Proroga	XLV - 7			

**ELENCO DELLE CONCESSIONI DI COLTIVAZIONE ACCORDATE NEL SOTTOFONDO MARINO - Aggiornamento 31/dicembre/2009**

959	CODICE E DENOMINAZIONE DELLA CONCESSIONE	TITOLARI DELLA CONCESSIONE e relative quote di partecipazione (%) ENI (100) (r.u.)	PROVVEDIMENTI CONCERNENTI LA CONCESSIONE		PERIODO DI VIGENZA	SCADENZA	AREA (Kmq)	UBICAZIONE DELLA CONCESSIONE		
			Data	Natura del provvedimento						
<b>A.C 3.AS</b>			3/12/1970	Conferimento	3/12/1970		23,476	ZONA A (23,476)		
			10/3/1971	Trasferimento quota	10/3/1971					
			6/8/1993	Approvazione nuovo piano sviluppo	6/8/1993	XXXVII - 9				
			20/9/1996	Modifica programma sviluppo	20/9/1996	XL - 10				
			13/2/1998	Cambio intestazione	1/1/1998	XLII - 3				
			13/6/2001	Proroga	3/12/2000	XLV - 7				
<b>960</b>	CODICE E DENOMINAZIONE DELLA CONCESSIONE	TITOLARI DELLA CONCESSIONE e relative quote di partecipazione (%) ENI (100) (r.u.)	PROVVEDIMENTI CONCERNENTI LA CONCESSIONE		PERIODO DI VIGENZA	SCADENZA	AREA (Kmq)	UBICAZIONE DELLA CONCESSIONE		
			Data	Natura del provvedimento						
			15/3/1973	Conferimento					15/3/1973	XVII - 6
			7/7/1973	Trasferimento quota					7/7/1973	XVII - 11
			31/7/1986	Approvazione piano sviluppo					31/7/1986	XXXI - 3
			24/3/1992	Approvazione nuovo piano sviluppo					24/3/1992	XXXVI - 5
			13/2/1998	Cambio intestazione					1/1/1998	XLII - 3
20/2/2001	Modifica programma sviluppo	20/2/2001	XLV - 3							
27/11/2003	Proroga	15/3/2003	XLVIII - 1							
<b>961</b>	CODICE E DENOMINAZIONE DELLA CONCESSIONE	TITOLARI DELLA CONCESSIONE e relative quote di partecipazione (%) ENI (100) (r.u.)	PROVVEDIMENTI CONCERNENTI LA CONCESSIONE		PERIODO DI VIGENZA	SCADENZA	AREA (Kmq)	UBICAZIONE DELLA CONCESSIONE		
			Data	Natura del provvedimento						
			7/7/1973	Conferimento					7/7/1973	XVIII - 2
			30/10/1974	Trasferimento quota					30/10/1974	XIX - 3
			7/2/1976	Trasferimento quota					7/2/1976	XX - 5
			14/12/1981	Ampliamento					27/5/1980	XXVI - 6
			31/7/1986	Modifica programma lavoro					31/7/1986	XXXI - 2
13/2/1998	Cambio intestazione	1/1/1998	XLII - 3							
4/12/1998	Approvazione programma sviluppo ed esplorazione	4/12/1998	XLIII - 1							
23/10/2000	approvazione programma sviluppo e perforazione	23/10/2000	XLIV - 11							
12/5/2003	Proroga	7/7/2003	XLVII - 6							
<b>962</b>	CODICE E DENOMINAZIONE DELLA CONCESSIONE	TITOLARI DELLA CONCESSIONE e relative quote di partecipazione (%) ENI (100) (r.u.)	PROVVEDIMENTI CONCERNENTI LA CONCESSIONE		PERIODO DI VIGENZA	SCADENZA	AREA (Kmq)	UBICAZIONE DELLA CONCESSIONE		
			Data	Natura del provvedimento						
			7/7/1973	Conferimento					7/7/1973	XVIII - 2
			30/10/1974	Trasferimento quota					30/10/1974	XIX - 3
			7/2/1976	Trasferimento quota					7/2/1976	XX - 5
			13/2/1998	Cambio intestazione					1/1/1998	XLII - 3
			7/4/2003	Proroga					7/7/2003	XLVII - 5

Nota: Presentata istanza di proroga pubblicata nel B.U.I.G. Anno XLVI - N. 8.

**ELENCO DELLE CONCESSIONI DI COLTIVAZIONE ACCORDATE NEL SOTTOFONDO MARINO - Aggiornamento 31/dicembre/2009**

CODICE E DENOMINAZIONE DELLA CONCESSIONE	TITOLARI DELLA CONCESSIONE e relative quote di partecipazione (%)	PROVVEDIMENTI CONCERNENTI LA CONCESSIONE			PERIODO DI VIGENZA	SCADENZA	AREA (Kmq)	UBICAZIONE DELLA CONCESSIONE
		Data	Natura del provvedimento	Decorrenza				
<b>963</b> <b>D.C 1.AG</b>	ENI (100) (r.u.)	7/7/1973 7/7/1973 5/7/1994 13/2/1998 11/2/2003	Natura del provvedimento Conferimento Aggiornamento programma lavoro Cambio intestazione Proroga	7/7/1973 7/7/1973 5/7/1994 1/1/1998 7/7/2003	-	07/07/2013	68,42	ZONA D (68,42)
<b>964</b> <b>A.C 5.AV</b>	ENI (100) (r.u.)	3/3/1974 23/7/1975 9/4/1976 30/6/1980 4/3/1996 13/2/1998 3/12/2004	Natura del provvedimento Conferimento Trasferimento quota Trasferimento quota Trasferimento quota Modifica programma lavoro Cambio intestazione Proroga	3/3/1974 23/7/1975 9/4/1976 30/6/1980 4/3/1996 1/1/1998 3/3/2004	-	03/03/2014	19,16	ZONA A (19,16)
<b>965</b> <b>A.C 7.AS</b>	ENI (100) (r.u.)	12/11/1974 7/2/1976 26/6/1981 20/11/1985 13/2/1998 25/1/1999 10/5/2004	Natura del provvedimento Conferimento Trasferimento quota Ampliamento Modifica programma lavoro Cambio intestazione Modifica programma sviluppo Proroga	12/11/1974 7/2/1976 23/10/1979 20/11/1985 1/1/1998 25/1/1999 12/11/2004	-	12/11/2014	210,16	ZONA A (210,16)
<b>966</b> <b>B.C 5.AS</b>	ENI (100) (r.u.)	12/11/1974 7/2/1976 5/10/1996 13/2/1998 3/12/2004	Natura del provvedimento Conferimento Trasferimento quota Modifica programma lavoro Cambio intestazione Proroga	12/11/1974 7/2/1976 5/10/1996 1/1/1998 12/11/2004	-	12/11/2014	98,35	ZONA B (98,35)
<b>967</b> <b>A.C 6.AS</b>	ENI (100) (r.u.)	12/11/1974 7/2/1976 13/2/1998 3/12/2004	Natura del provvedimento Conferimento Trasferimento quota Cambio intestazione Proroga	12/11/1974 7/2/1976 1/1/1998 12/11/2004	-	12/11/2014	33,37	ZONA A (33,37)

**ELENCO DELLE CONCESSIONI DI COLTIVAZIONE ACCORDATE NEL SOTTOFONDO MARINO - Aggiornamento 31/dicembre/2009**

CODICE E DENOMINAZIONE DELLA CONCESSIONE	TITOLARI DELLA CONCESSIONE e relative quote di partecipazione (%)	PROVVEDIMENTI CONCERNENTI LA CONCESSIONE		PERIODO DI VIGENZA	SCADENZA	AREA (Km <sup>q</sup> )	UBICAZIONE DELLA CONCESSIONE
		Data	Natura del provvedimento				
<b>968</b> <b>B.C 7.LF</b>	EDISON (95) (r.u.) GAS PLUS ITALIANA (5)	20/5/1975	Natura del provvedimento	Decorrenza	29/05/2014	201	ZONA B
		19/4/1979	Conferimento	29/5/1974	-		(201)
		7/4/1989	Cambio intestazione quota	27/11/1978			
		4/8/1993	Trasferimento quota	7/4/1989			
		4/3/1994	Cambio intestazione quota	23/4/1992			
		4/3/1994	Trasferimento quota	2/10/1989			
		18/3/1996	Sospensione attività di sviluppo	23/3/1993			
			Proroga sospensione attività di sviluppo	23/3/1995			
		9/5/1996	Cambio intestazione quota	1/1/1996			
		9/5/1996	Cambio intestazione quota	1/3/1996			
		30/4/1997	Modifica programma sviluppo	30/4/1997			
		23/11/1998	Cambio intestazione quota	29/6/1998			
		15/9/1999	Cambio intestazione quota	1/7/1999			
		12/2/2004	Cambio intestazione quota	1/12/2003			
		12/2/2004	Cambio intestazione quota	1/1/2004			
		27/5/2004	Proroga	29/5/2004			
		20/7/2004	Cambio intestazione quota	18/5/2004			
<b>970</b>							
<b>A.C 8.ME</b>	ENI (81) (r.u.) EDISON (19)	5/11/1975	Natura del provvedimento	Decorrenza	05/11/2015	51,27	ZONA A
		10/6/1976	Conferimento	5/11/1975	-		(51,27)
		24/11/1978	Rettifica	10/6/1976			
		16/12/1980	Trasferimento quota	24/11/1978			
		26/4/1983	Estensione titolarità	16/12/1980			
		25/10/1985	Cambio intestazione quota	26/4/1983			
		31/7/1986	Cambio intestazione quota	1/1/1985			
		19/1/1987	Cambio intestazione quota	24/12/1985			
		20/7/1987	Modifica programma lavoro	19/1/1987			
		8/11/1988	Trasferimento quota	1/12/1986			
		8/8/1991	Cambio intestazione quota	26/11/1987			
		12/5/1992	Trasferimento quota	1/7/1989			
		2/9/1993	Cambio intestazione quota	19/6/1991			
		9/5/1996	Trasferimento quota	1/8/1992			
		6/3/1997	Cambio intestazione quota	4/11/1992			
		13/2/1998	Trasferimento quota	1/3/1996			
		25/3/1998	Ridominazione	11/7/1996			
		20/3/2000	Cambio intestazione quota	6/3/1997			
		20/4/2001	Modifica programma sviluppo	1/1/1998			
		18/9/2001	Cambio intestazione quota	25/3/1998			
		12/2/2004	Cambio intestazione quota	1/1/2000			
		28/11/2005	Trasferimento quota	1/10/2000			
			Proroga	29/6/2001			
			Intestazione quota	1/12/2003			
			Approvazione nuovo programma lavoro	5/11/2005			
				28/11/2005			



**ELENCO DELLE CONCESSIONI DI COLTIVAZIONE ACCORDATE NEL SOTTOFONDO MARINO - Aggiornamento 31/dicembre/2009**

CODICE E DENOMINAZIONE DELLA CONCESSIONE	TITOLARI DELLA CONCESSIONE e relative quote di partecipazione (%)	PROVVEDIMENTI CONCERNENTI LA CONCESSIONE		PERIODO DI VIGENZA	SCADENZA	AREA (Kmq)	UBICAZIONE DELLA CONCESSIONE
		Data	Natura del provvedimento				
<b>971</b> <b>B.C 8.LF</b>	EDISON (61,7175) (r.u.) ENI (38,2825)	9/3/1978 20/11/1978 16/7/1979 13/9/1982 4/4/1984 8/5/1984 20/11/1985 15/4/1987 3/7/1989 29/6/1990	Natura del provvedimento Conferimento Trasferimento quota Cambio intestazione quota Trasferimento quota Modifica programma lavoro Trasferimento quota Approvazione programma definitivo Trasferimento quota Modifica programma lavoro Approvazione nuovo programma lavoro	Decorrenza 9/3/1978 20/11/1978 27/11/1978 3/9/1982 4/4/1984 8/5/1984 20/11/1985 15/4/1987 3/7/1989 29/6/1990	-	369,62	ZONA B (369,62)
<b>972</b> <b>D.C 2.AG</b>	ENI (100) (r.u.)	4/8/1993 13/2/1998 23/11/1998 15/9/1999 12/2/2004 29/2/2008 29/2/2008	Approvazione nuovo programma di sviluppo e ricerca Cambio intestazione quota Cambio intestazione quota Cambio intestazione quota Cambio intestazione quota Intestazione quota Approvazione programma lavoro Proroga	Decorrenza 23/4/1992 1/1/1998 29/6/1998 1/7/1999 1/12/2003 29/2/2008 9/3/2008	-	44,35	ZONA D (44,35)
<b>973</b> <b>B.C 9.AS</b>	ENI (66,666667) (r.u.) EDISON (33,333333)	20/11/1978 6/10/1992 2/9/1993 13/2/1998 12/2/2004 10/6/2008	Natura del provvedimento Conferimento Trasferimento quota Cambio intestazione quota Cambio intestazione quota Intestazione quota Proroga	Decorrenza 20/11/1978 18/3/1992 4/11/1992 1/1/1998 1/12/2003 20/11/2008	-	262,86	ZONA B (262,86)



**ELENCO DELLE CONCESSIONI DI COLTIVAZIONE ACCORDATE NEL SOTTOFONDO MARINO - Aggiornamento 31/dicembre/2009**

CODICE E DENOMINAZIONE DELLA CONCESSIONE	TITOLARI DELLA CONCESSIONE e relative quote di partecipazione (%)	PROVVEDIMENTI CONCERNENTI LA CONCESSIONE		PERIODO DI VIGENZA	SCADENZA	AREA (Kmq)	UBICAZIONE DELLA CONCESSIONE
		Data	Natura del provvedimento				
<b>980</b> <b>A.C 10.AG</b>	ENI (100) (r.u.)	26/6/1981 25/10/1985 13/2/1998 29/7/2009	Natura del provvedimento Conferimento Modifica programma lavoro Cambio intestazione Proroga	XXVI - 6 XXX - 4 XLII - 3 LIII - 8	23/10/2019	76,95	ZONA A (76,95)
<b>981</b>							
<b>980</b> <b>A.C 11.AG</b>	ENI (90) (r.u.) LIGESTRA (10)	26/6/1981 27/12/1983 25/10/1985 4/7/1989 13/2/1998 4/7/2001 7/11/2008 6/7/2009	Natura del provvedimento Conferimento Estensione titolarità Modifica programma lavoro Trasferimento quota Cambio intestazione quota Cambio intestazione quota Proroga	XXVI - 6 XXVIII - 3 XXX - 4 XXXIII - 11 XLII - 3 XLV - 8 LII - 12 LIII - 8	23/10/2019	154,69	ZONA A (154,69)
<b>983</b>							
<b>983</b> <b>D.C 4.AG</b>	ENI (100) (r.u.)	13/9/1982 5/7/1994 13/2/1998	Natura del provvedimento Conferimento Aggiornamento programma lavoro Cambio intestazione	XXVI - 10 XXXVIII - 8 XLII - 3	31/03/2011	16,9	ZONA D (16,9)
<b>984</b>							
<b>984</b> <b>A.C 12.AG</b>	ENI (100) (r.u.)	13/9/1982 20/1/1987 17/6/1994 13/2/1998 29/7/2009	Natura del provvedimento Conferimento Modifica programma lavoro Approvazione nuovo programma di ricerca Cambio intestazione Proroga	XXVI - 12 XXXI - 5 XXXVIII - 8 XLII - 3 LIII - 8	23/10/2019	143,75	ZONA A (143,75)
<b>985</b>							
<b>985</b> <b>A.C 13.AS</b>	ENI (51) (r.u.) EDISON (49)	13/9/1982 6/12/1992 2/9/1993 17/6/1994 13/2/1998 12/2/2004 29/7/2009	Natura del provvedimento Conferimento Trasferimento quota Cambio intestazione quota Modifica programma lavoro Cambio intestazione quota Intestazione quota Proroga	XXVI - 12 XXVII - 10 XXXVII - 10 XXXVIII - 7 XLII - 3 XLVIII - 3 LIII - 8	23/10/2019	135,97	ZONA A (135,97)



**ELENCO DELLE CONCESSIONI DI COLTIVAZIONE ACCORDATE NEL SOTTOFONDO MARINO - Aggiornamento 31/dicembre/2009**

CODICE E DENOMINAZIONE DELLA CONCESSIONE	TITOLARI DELLA CONCESSIONE e relative quote di partecipazione (%)	PROVVEDIMENTI CONCERNENTI LA CONCESSIONE		PERIODO DI VIGENZA	SCADENZA	AREA (Kmq)	UBICAZIONE DELLA CONCESSIONE
		Data	Natura del provvedimento				
<b>990</b> <b>A.C 15.AX</b>	ENI (90) (r.u.) EDISON (10)	27/4/1983 23/2/1984 4/8/1993 6/8/1993 13/2/1998 23/11/1998 15/9/1999 12/2/2004	Natura del provvedimento Conferimento Rettifica Cambio intestazione quota Trasferimento quota Cambio intestazione quota Cambio intestazione quota Cambio intestazione quota Intestazione quota	18/3/1981 27/4/1983 23/4/1992 6/11/1990 1/1/1998 29/6/1998 1/7/1999 1/12/2003	-	75,62	ZONA A (75,62)
<b>991</b> <b>C.C 6.EO</b>	ENI (60) (r.u.) EDISON (40)	17/2/1984 10/10/1984 7/8/1985 2/7/1990 12/5/1992 2/1/1993 2/1/1993 2/9/1993 13/2/1998 29/9/1999 10/12/1999 12/2/2004	Natura del provvedimento Conferimento e unificazione Trasferimento quota Cambio intestazione quota Trasferimento quota Cambio intestazione quota Trasferimento quota Trasferimento quota e nomina r.u. Cambio intestazione quota Cambio intestazione quota Cambio intestazione quota Assunzione quota Intestazione quota	17/2/1984 10/10/1984 1/1/1985 1/7/1989 19/6/1991 16/1/1992 1/8/1992 15/10/1992 1/1/1998 30/11/1998 31/12/1999 1/12/2003	-	184,8	ZONA C (184,8)
<b>993</b> <b>B.C 15.AV</b>	ENI (100) (r.u.)	7/9/1984 31/7/1986 8/8/1991 12/5/1992 2/9/1993 2/9/1993 15/10/1995 9/5/1996 9/5/1996 5/2/1998 13/2/1998 10/3/2000	Natura del provvedimento Conferimento Approvazione piano sviluppo Trasferimento quota Cambio intestazione quota Trasferimento quota Cambio intestazione quota Cambio intestazione quota Cambio intestazione quota Cambio intestazione quota Assunzione quota Cambio intestazione quota Assunzione quota	12/1/1982 31/7/1986 1/7/1989 19/6/1991 1/8/1992 4/11/1992 1/1/1985 1/1/1996 1/3/1996 29/12/1997 1/1/1998 5/3/1998	-	168,79	ZONA B (168,79)



**ELENCO DELLE CONCESSIONI DI COLTIVAZIONE ACCORDATE NEL SOTTOFONDO MARINO - Aggiornamento 31/dicembre/2009**

CODICE E DENOMINAZIONE DELLA CONCESSIONE	TITOLARI DELLA CONCESSIONE e relative quote di partecipazione (%)	PROVVEDIMENTI CONCERNENTI LA CONCESSIONE		PERIODO DI VIGENZA	SCADENZA	AREA (Km <sup>q</sup> )	UBICAZIONE DELLA CONCESSIONE	
		Data	Natura del provvedimento					
<b>1000</b> <b>A.C 17.AG</b>	ENI (75) (r.u.) EDISON (25)	7/4/1989 8/8/1991 12/5/1992 2/9/1993 8/5/1996 10/4/1997 13/2/1998 12/2/2004	Natura del provvedimento Conferimento Trasferimento quota Cambio intestazione quota Trasferimento quota Cambio intestazione quota Modifica programma sviluppo Modifica programma sviluppo Cambio intestazione quota Intestazione quota	Decorrenza XXXIII - 11 XXXVI - 6 XXXVI - 11 XXXVII - 10 XXXVII - 10 XL - 6 XLI - 5 XLII - 3 XLVIII - 3	-	26/05/2017	151,37	ZONA A (151,37)
<b>1001</b> <b>A.C 18.AG</b>	ENI (100) (r.u.)	18/12/1989 13/2/1998	Natura del provvedimento Conferimento Cambio intestazione	Decorrenza XXXIV - 10 XLII - 3	-	04/09/2017	155,18	ZONA A (155,18)
<b>1002</b> <b>B.C 20.AS</b>	ENI (51) (r.u.) EDISON (49)	16/1/1992 6/10/1992 2/9/1993 2/4/1996 13/2/1998 12/2/2004	Natura del provvedimento Conferimento Trasferimento quota Cambio intestazione quota Approvazione nuovo programma di esplorazione Cambio intestazione quota Intestazione quota	Decorrenza XXXVI - 5 XXXVII - 10 XXXVII - 10 XL - 5 XLII - 3 XLVIII - 3	-	27/05/2010	82,21	ZONA B (82,21)
<b>1003</b> <b>F.C 2.AG</b>	ENI (100) (r.u.)	19/3/1992 8/8/1994 13/2/1998	Natura del provvedimento Conferimento Approvazione progr. svil. definit. e ulter. ric. Cambio intestazione	Decorrenza 25/5/1990 8/8/1994 XLII - 3	-	25/05/2020	556,31	ZONA F (556,31)
<b>1004</b> <b>A.C 19.PI</b>	ENI (85) (r.u.) MEDOILGAS ITALIA (15)	7/3/1994 14/6/1996 14/6/1996 13/2/1998 5/4/2002 30/6/2005 16/4/2008	Natura del provvedimento Conferimento Trasferimento quota Cambio intestazione quota Cambio intestazione quota Trasferimento quota Trasferimento quota Cambio intestazione quota	Decorrenza XXXVIII - 4 XL - 7 XL - 7 XLII - 3 XLVI - 12 XLIX - 7 LII - 5	-	30/11/2023	219,46	ZONA A (219,46)

**ELENCO DELLE CONCESSIONI DI COLTIVAZIONE ACCORDATE NEL SOTTOFONDO MARINO - Aggiornamento 31/dicembre/2009**

<b>1005</b>	<b>CODICE E DENOMINAZIONE DELLA CONCESSIONE</b> <b>A.C 20.AG</b>	TITOLARI DELLA CONCESSIONE e relative quote di partecipazione (%) ENI (100) (r.u.)	PROVVEDIMENTI CONCERNENTI LA CONCESSIONE Data 7/3/1994 13/2/1998	Natura del provvedimento Conferimento Cambio intestazione	Decorrenza 7/3/1994 1/1/1998	BUIG XXXVIII - 4 XLII - 3	PERIODO DI VIGENZA -	SCADENZA 07/03/2024	AREA (Km <sup>q</sup> ) 99,42	UBICAZIONE DELLA CONCESSIONE ZONA A (99,42)
<b>1006</b>	<b>CODICE E DENOMINAZIONE DELLA CONCESSIONE</b> <b>A.C 21.AG</b>	TITOLARI DELLA CONCESSIONE e relative quote di partecipazione (%) ENI (51) (r.u.) EDISON (49)	PROVVEDIMENTI CONCERNENTI LA CONCESSIONE Data 9/11/1994 13/2/1998 27/11/2003 12/2/2004	Natura del provvedimento Conferimento Cambio intestazione quota Approvazione nuovo programma lavoro Intestazione quota	Decorrenza 9/11/1994 1/1/1998 27/11/2003 1/12/2003	BUIG XXXVIII - 12 XLII - 3 XLVIII - 1 XLVIII - 3	PERIODO DI VIGENZA -	SCADENZA 09/11/2024	AREA (Km <sup>q</sup> ) 99,84	UBICAZIONE DELLA CONCESSIONE ZONA A (99,84)
<b>1007</b>	<b>CODICE E DENOMINAZIONE DELLA CONCESSIONE</b> <b>B.C 21.AG</b>	TITOLARI DELLA CONCESSIONE e relative quote di partecipazione (%) ENI (51) (r.u.) EDISON (49)	PROVVEDIMENTI CONCERNENTI LA CONCESSIONE Data 9/11/1994 13/2/1998 7/12/1999 12/2/2004	Natura del provvedimento Conferimento Cambio intestazione quota Modifica programma sviluppo Intestazione quota	Decorrenza 9/11/1994 1/1/1998 7/12/1999 1/12/2003	BUIG XXXVIII - 12 XLII - 3 XLIV - 1 XLVIII - 3	PERIODO DI VIGENZA -	SCADENZA 09/11/2024	AREA (Km <sup>q</sup> ) 82,88	UBICAZIONE DELLA CONCESSIONE ZONA B (82,88)
<b>1008</b>	<b>CODICE E DENOMINAZIONE DELLA CONCESSIONE</b> <b>PORTO CORSINI MARE</b>	TITOLARI DELLA CONCESSIONE e relative quote di partecipazione (%) ENI (100) (r.u.)	PROVVEDIMENTI CONCERNENTI LA CONCESSIONE Data 5/10/1996 13/2/1998 4/7/2001 7/7/2006	Natura del provvedimento Unificazione Cambio intestazione Approvazione nuovo programma di sviluppo e ricerca Proroga	Decorrenza 1/10/1996 1/1/1998 4/7/2001 26/5/2006	BUIG XL - 11 XLII - 3 XLV - 8 L - 8	PERIODO DI VIGENZA -	SCADENZA 26/05/2011	AREA (Km <sup>q</sup> ) 56,41	UBICAZIONE DELLA CONCESSIONE ZONA A (56,41)
<b>1009</b>	<b>CODICE E DENOMINAZIONE DELLA CONCESSIONE</b> <b>A.C 22.EA</b>	TITOLARI DELLA CONCESSIONE e relative quote di partecipazione (%) ENI (100) (r.u.)	PROVVEDIMENTI CONCERNENTI LA CONCESSIONE Data 18/9/1997	Natura del provvedimento Attribuzione	Decorrenza 1/1/1997	BUIG XLI - 10	PERIODO DI VIGENZA -	SCADENZA 01/01/2017	AREA (Km <sup>q</sup> ) 142,75	UBICAZIONE DELLA CONCESSIONE ZONA A (142,75)
<b>1010</b>	<b>CODICE E DENOMINAZIONE DELLA CONCESSIONE</b> <b>A.C 23.EA</b>	TITOLARI DELLA CONCESSIONE e relative quote di partecipazione (%) ENI (100) (r.u.)	PROVVEDIMENTI CONCERNENTI LA CONCESSIONE Data 18/9/1997	Natura del provvedimento Attribuzione	Decorrenza 1/1/1997	BUIG XLI - 10	PERIODO DI VIGENZA -	SCADENZA 01/01/2017	AREA (Km <sup>q</sup> ) 71,28	UBICAZIONE DELLA CONCESSIONE ZONA A (71,28)
<b>1011</b>	<b>CODICE E DENOMINAZIONE DELLA CONCESSIONE</b> <b>A.C 24.EA</b>	TITOLARI DELLA CONCESSIONE e relative quote di partecipazione (%) ENI (100) (r.u.)	PROVVEDIMENTI CONCERNENTI LA CONCESSIONE Data 15/6/1998	Natura del provvedimento Attribuzione	Decorrenza 1/1/1997	BUIG XLII - 6	PERIODO DI VIGENZA -	SCADENZA 01/01/2017	AREA (Km <sup>q</sup> ) 4,86	UBICAZIONE DELLA CONCESSIONE ZONA A (4,86)



**ELENCO DELLE CONCESSIONI DI COLTIVAZIONE ACCORDATE NEL SOTTOFONDO MARINO - Aggiornamento 31/dicembre/2009**

<b>1012</b>	<b>CODICE E DENOMINAZIONE DELLA CONCESSIONE</b>	<b>TITOLARI DELLA CONCESSIONE e relative quote di partecipazione (%)</b>	<b>PROVVEDIMENTI CONCERNENTI LA CONCESSIONE</b>	<b>PERIODO DI VIGENZA</b>	<b>SCADENZA</b>	<b>AREA (kmq)</b>	<b>UBICAZIONE DELLA CONCESSIONE</b>
	<b>A.C 25.EA</b>	ENI (100) (r.u.)	Data 18/6/1998 Natura del provvedimento Attribuzione Decorrenza 1/1/1997 XLI - 6	-	01/01/2017	25,88	ZONA A (25,88)
<b>1013</b>	<b>CODICE E DENOMINAZIONE DELLA CONCESSIONE</b>	<b>TITOLARI DELLA CONCESSIONE e relative quote di partecipazione (%)</b>	<b>PROVVEDIMENTI CONCERNENTI LA CONCESSIONE</b>	<b>PERIODO DI VIGENZA</b>	<b>SCADENZA</b>	<b>AREA (kmq)</b>	<b>UBICAZIONE DELLA CONCESSIONE</b>
	<b>A.C 26.EA</b>	ENI (100) (r.u.)	Data 18/6/1998 Natura del provvedimento Attribuzione Decorrenza 1/1/1997 XLII - 6	-	01/01/2017	131,25	ZONA A (131,25)
<b>1014</b>	<b>CODICE E DENOMINAZIONE DELLA CONCESSIONE</b>	<b>TITOLARI DELLA CONCESSIONE e relative quote di partecipazione (%)</b>	<b>PROVVEDIMENTI CONCERNENTI LA CONCESSIONE</b>	<b>PERIODO DI VIGENZA</b>	<b>SCADENZA</b>	<b>AREA (kmq)</b>	<b>UBICAZIONE DELLA CONCESSIONE</b>
	<b>A.C 27.EA</b>	ENI (100) (r.u.)	Data 18/6/1998 Natura del provvedimento Attribuzione Decorrenza 1/1/1997 XLII - 6	-	01/01/2017	110	ZONA A (95) EMILIA ROMAGNA (15)
<b>1015</b>	<b>CODICE E DENOMINAZIONE DELLA CONCESSIONE</b>	<b>TITOLARI DELLA CONCESSIONE e relative quote di partecipazione (%)</b>	<b>PROVVEDIMENTI CONCERNENTI LA CONCESSIONE</b>	<b>PERIODO DI VIGENZA</b>	<b>SCADENZA</b>	<b>AREA (kmq)</b>	<b>UBICAZIONE DELLA CONCESSIONE</b>
	<b>A.C 28.EA</b>	ENI (100) (r.u.)	Data 18/6/1998 Natura del provvedimento Attribuzione Decorrenza 1/1/1997 XLII - 6	-	01/01/2017	76,42	ZONA A (76,42)
<b>1016</b>	<b>CODICE E DENOMINAZIONE DELLA CONCESSIONE</b>	<b>TITOLARI DELLA CONCESSIONE e relative quote di partecipazione (%)</b>	<b>PROVVEDIMENTI CONCERNENTI LA CONCESSIONE</b>	<b>PERIODO DI VIGENZA</b>	<b>SCADENZA</b>	<b>AREA (kmq)</b>	<b>UBICAZIONE DELLA CONCESSIONE</b>
	<b>A.C 29.EA</b>	ENI (100) (r.u.)	Data 18/6/1998 Natura del provvedimento Attribuzione Decorrenza 1/1/1997 XLII - 6	-	01/01/2017	81,85	ZONA A (81,85)
<b>1017</b>	<b>CODICE E DENOMINAZIONE DELLA CONCESSIONE</b>	<b>TITOLARI DELLA CONCESSIONE e relative quote di partecipazione (%)</b>	<b>PROVVEDIMENTI CONCERNENTI LA CONCESSIONE</b>	<b>PERIODO DI VIGENZA</b>	<b>SCADENZA</b>	<b>AREA (kmq)</b>	<b>UBICAZIONE DELLA CONCESSIONE</b>
	<b>A.C 30.EA</b>	ENI (100) (r.u.)	Data 18/6/1998 Natura del provvedimento Attribuzione Decorrenza 1/1/1997 XLII - 6	-	01/01/2017	114,37	ZONA A (114,37)
<b>1018</b>	<b>CODICE E DENOMINAZIONE DELLA CONCESSIONE</b>	<b>TITOLARI DELLA CONCESSIONE e relative quote di partecipazione (%)</b>	<b>PROVVEDIMENTI CONCERNENTI LA CONCESSIONE</b>	<b>PERIODO DI VIGENZA</b>	<b>SCADENZA</b>	<b>AREA (kmq)</b>	<b>UBICAZIONE DELLA CONCESSIONE</b>
	<b>A.C 31.EA</b>	ENI (100) (r.u.)	Data 18/6/1998 Natura del provvedimento Attribuzione Decorrenza 1/1/1997 XLII - 6	-	01/01/2017	82,19	ZONA A (82,19)

**ELENCO DELLE CONCESSIONI DI COLTIVAZIONE ACCORDATE NEL SOTTOFONDO MARINO - Aggiornamento 31/dicembre/2009**

<b>1019</b>	CODICE E DENOMINAZIONE DELLA CONCESSIONE	TITOLARI DELLA CONCESSIONE e relative quote di partecipazione (%)	PROVVEDIMENTI CONCERNENTI LA CONCESSIONE		PERIODO DI VIGENZA	SCADENZA	AREA (Km <sup>q</sup> )	UBICAZIONE DELLA CONCESSIONE
			Data	Natura del provvedimento				
<b>A.C 32.AG</b>	ENI (100) (r.u.)	ENI (100) (r.u.)	16/2/1999	Conferimento	-	30/11/2024	190,04	ZONA A
			4/7/2001	Approvazione nuovo programma di ricerca	XLIII - 3			(190,04)
					XLV - 8			
<b>1020</b>	CODICE E DENOMINAZIONE DELLA CONCESSIONE	TITOLARI DELLA CONCESSIONE e relative quote di partecipazione (%)	PROVVEDIMENTI CONCERNENTI LA CONCESSIONE		PERIODO DI VIGENZA	SCADENZA	AREA (Km <sup>q</sup> )	UBICAZIONE DELLA CONCESSIONE
			Data	Natura del provvedimento				
<b>B.C 22.AG</b>	ENI (100) (r.u.)	ENI (100) (r.u.)	2/2/2000	Conferimento	-	01/10/2014	76,63	ZONA B
					XLIV - 2			(76,63)
<b>1021</b>	CODICE E DENOMINAZIONE DELLA CONCESSIONE	TITOLARI DELLA CONCESSIONE e relative quote di partecipazione (%)	PROVVEDIMENTI CONCERNENTI LA CONCESSIONE		PERIODO DI VIGENZA	SCADENZA	AREA (Km <sup>q</sup> )	UBICAZIONE DELLA CONCESSIONE
			Data	Natura del provvedimento				
<b>A.C 33.AG</b>	ENI (100) (r.u.)	ENI (100) (r.u.)	16/11/2000	Conferimento	-	26/01/2016	78,4	ZONA A
			31/7/2001	Riduzione	XLIV - 12			(78,4)
			12/1/2004	Riduzione	XLV - 10			
					XLVIII - 2			
<b>1022</b>	CODICE E DENOMINAZIONE DELLA CONCESSIONE	TITOLARI DELLA CONCESSIONE e relative quote di partecipazione (%)	PROVVEDIMENTI CONCERNENTI LA CONCESSIONE		PERIODO DI VIGENZA	SCADENZA	AREA (Km <sup>q</sup> )	UBICAZIONE DELLA CONCESSIONE
			Data	Natura del provvedimento				
<b>A.C 34.AG</b>	ENI (100) (r.u.)	ENI (100) (r.u.)	7/7/2006	Conferimento	-	19/06/2024	147,3	ZONA A
					L - 8			(147,3)
<b>1023</b>	CODICE E DENOMINAZIONE DELLA CONCESSIONE	TITOLARI DELLA CONCESSIONE e relative quote di partecipazione (%)	PROVVEDIMENTI CONCERNENTI LA CONCESSIONE		PERIODO DI VIGENZA	SCADENZA	AREA (Km <sup>q</sup> )	UBICAZIONE DELLA CONCESSIONE
			Data	Natura del provvedimento				
<b>A.C 35.AG</b>	ENI (80) (r.u.)	ENI (80) (r.u.)	14/12/2009	Conferimento	-	25/11/2022	76,56	ZONA A
		MEDOILGAS ITALIA (20)			LIV - 1			

**ELENCO DEI PERMESSI DI PROSPEZIONE ACCORDATI NEL SOTTOFONDO MARINO - Aggiornamento 31/dicembre/2009**

**PERMESSI DI PROSPEZIONE ACCORDATI NEL SOTTOFONDO MARINO**  
**RIPORTARE LE LEGGI RELATIVE ALLA PROSPEZIONE**

Nel sottofondo marino sono vigenti n. 2 PERMESSI DI PROSPEZIONE per complessivi 1.114,06 Km<sup>2</sup>

Zona marina	Numero permessi	Superficie (Km <sup>2</sup> )
ZONA E	2	1.114,06

Nota:  
 Nel caso di titoli afferenti a due o più zone finitime, a ciascuna di tali zone viene attribuita la parte di area del titolo minerario ad essa afferente e l'unità mineraria viene attribuita alla zona cui compete la parte maggiore dell'area del titolo medesimo

**ELENCO DEI PERMESSI DI PROSPEZIONE ACCORDATI NEL SOTTOFONDO MARINO - Aggiornamento 31/dicembre/2009**

101	CODICE E DENOMINAZIONE DEL PERMESSO	TITOLARI DEL PERMESSO e relative quote di partecipazione (%)	PROVVEDIMENTI CONCERNENTI IL PERMESSO		PERIODO DI VIGENZA	SCADENZA	AREA (Kmq)	UBICAZIONE DEL PERMESSO
			Data	Natura del provvedimento				
	<b>E.P. 1.SA</b>	SARAS (100) (r.u.)	25/2/2009	Conferimento	-	25/02/2010	480,62	ZONA E (480,62)
	<b>102</b>							
	CODICE E DENOMINAZIONE DEL PERMESSO	TITOLARI DEL PERMESSO e relative quote di partecipazione (%)	Data	Natura del provvedimento	PERIODO DI VIGENZA	SCADENZA	AREA (Kmq)	UBICAZIONE DEL PERMESSO
	<b>E.P. 2.SA</b>	SARAS (100) (r.u.)	25/2/2009	Conferimento	-	25/02/2010	633,44	ZONA E (633,44)

**ELENCO DELLE CONCESSIONI DI STOCCAGGIO ACCORDATE NELLA TERRAFERMA - Aggiornamento 31/dicembre/2009**

**CONCESSIONI DI STOCCAGGIO ACCORDATE NELLA TERRAFERMA**

Legge 26 aprile 1974, n. 170 e Decreto Legislativo 25 novembre 1996, n. 625

Nella terraferma sono vigenti n. 13 CONCESSIONI DI STOCCAGGIO per complessivi 860,95 Km<sup>2</sup>

Regione	Numero concessioni	Superficie (Km <sup>2</sup> )
ABRUZZO	2	101,17
EMILIA ROMAGNA	5	388,01
LOMBARDIA	5	276,82
MOLISE	0	6,00
VENETO	1	88,95

Nota:  
Nel caso di titoli afferenti a due o più regioni limitime, a ciascuna di tali regioni viene attribuita la parte di area del titolo minerario ad essa afferente e l'unità mineraria viene attribuita alla regione cui compete la parte maggiore dell'area del titolo medesimo

**ELENCO DELLE CONCESSIONI DI STOCCAGGIO ACCORDATE NELLA TERRAFERMA - Aggiornamento 31/dicembre/2009**

<b>2794</b>	<b>CODICE E DENOMINAZIONE DELLA CONCESSIONE</b>	<b>TITOLARI DELLA CONCESSIONE e relative quote di partecipazione (%)</b>	<b>PROVVEDIMENTI CONCERNENTI LA CONCESSIONE</b>	<b>PERIODO DI VIGENZA</b>	<b>SCADENZA</b>	<b>AREA (Kmq)</b>	<b>UBICAZIONE DELLA CONCESSIONE</b>																																								
	<b>CELLINO STOCCAGGIO</b>	EDISON STOCCAGGIO (100) (r.u.)	<table border="1"> <thead> <tr> <th>Data</th> <th>Natura del provvedimento</th> <th>Decorrenza</th> <th>BUIG</th> </tr> </thead> <tbody> <tr> <td>10/12/1984</td> <td>Conferimento</td> <td>10/12/1984</td> <td>XXIX - 2</td> </tr> <tr> <td>16/7/1985</td> <td>Cambio intestazione</td> <td>1/1/1985</td> <td>XXIX - 8</td> </tr> <tr> <td>20/11/1987</td> <td>Modifica programma lavoro</td> <td>20/11/1987</td> <td>XXXII - 2</td> </tr> <tr> <td>22/4/1991</td> <td>Trasferimento titolarità</td> <td>1/7/1989</td> <td>XXXV - 12</td> </tr> <tr> <td>12/5/1992</td> <td>Cambio intestazione</td> <td>19/6/1991</td> <td>XXXVI - 11</td> </tr> <tr> <td>2/9/1993</td> <td>Trasferimento titolarità</td> <td>1/8/1992</td> <td>XXXVII - 10</td> </tr> <tr> <td>2/9/1993</td> <td>Cambio intestazione</td> <td>4/11/1992</td> <td>XXXVII - 10</td> </tr> <tr> <td>27/9/2001</td> <td>Conferma</td> <td>27/9/2001</td> <td>XLV - 10</td> </tr> <tr> <td>23/11/2004</td> <td>Trasferimento</td> <td>2/8/2004</td> <td>XLVIII - 12</td> </tr> </tbody> </table>	Data	Natura del provvedimento	Decorrenza	BUIG	10/12/1984	Conferimento	10/12/1984	XXIX - 2	16/7/1985	Cambio intestazione	1/1/1985	XXIX - 8	20/11/1987	Modifica programma lavoro	20/11/1987	XXXII - 2	22/4/1991	Trasferimento titolarità	1/7/1989	XXXV - 12	12/5/1992	Cambio intestazione	19/6/1991	XXXVI - 11	2/9/1993	Trasferimento titolarità	1/8/1992	XXXVII - 10	2/9/1993	Cambio intestazione	4/11/1992	XXXVII - 10	27/9/2001	Conferma	27/9/2001	XLV - 10	23/11/2004	Trasferimento	2/8/2004	XLVIII - 12	-	10/12/2014	30,3786	ABRUZZO (30,3786) Teramo
Data	Natura del provvedimento	Decorrenza	BUIG																																												
10/12/1984	Conferimento	10/12/1984	XXIX - 2																																												
16/7/1985	Cambio intestazione	1/1/1985	XXIX - 8																																												
20/11/1987	Modifica programma lavoro	20/11/1987	XXXII - 2																																												
22/4/1991	Trasferimento titolarità	1/7/1989	XXXV - 12																																												
12/5/1992	Cambio intestazione	19/6/1991	XXXVI - 11																																												
2/9/1993	Trasferimento titolarità	1/8/1992	XXXVII - 10																																												
2/9/1993	Cambio intestazione	4/11/1992	XXXVII - 10																																												
27/9/2001	Conferma	27/9/2001	XLV - 10																																												
23/11/2004	Trasferimento	2/8/2004	XLVIII - 12																																												
<b>2810</b>	<b>CODICE E DENOMINAZIONE DELLA CONCESSIONE</b>	<b>TITOLARI DELLA CONCESSIONE e relative quote di partecipazione (%)</b>	<b>PROVVEDIMENTI CONCERNENTI LA CONCESSIONE</b>	<b>PERIODO DI VIGENZA</b>	<b>SCADENZA</b>	<b>AREA (Kmq)</b>	<b>UBICAZIONE DELLA CONCESSIONE</b>																																								
	<b>FIUME TRESTE STOCCAGGIO</b>	STOGIT (100) (r.u.)	<table border="1"> <thead> <tr> <th>Data</th> <th>Natura del provvedimento</th> <th>Decorrenza</th> <th>BUIG</th> </tr> </thead> <tbody> <tr> <td>14/6/1982</td> <td>Conferimento</td> <td>14/6/1982</td> <td>XXVI - 7</td> </tr> <tr> <td>27/2/1991</td> <td>Modifica programma lavoro</td> <td>27/2/1991</td> <td>XXXV - 3</td> </tr> <tr> <td>13/2/1998</td> <td>Cambio intestazione</td> <td>1/1/1998</td> <td>XLII - 3</td> </tr> <tr> <td>11/2/2002</td> <td>Delimitazione area</td> <td>21/6/2000</td> <td>XLVI - 3</td> </tr> <tr> <td>11/2/2002</td> <td>Conferma</td> <td>21/6/2000</td> <td>XLVI - 3</td> </tr> <tr> <td>22/2/2002</td> <td>Cambio intestazione</td> <td>31/10/2001</td> <td>XLVI - 3</td> </tr> </tbody> </table>	Data	Natura del provvedimento	Decorrenza	BUIG	14/6/1982	Conferimento	14/6/1982	XXVI - 7	27/2/1991	Modifica programma lavoro	27/2/1991	XXXV - 3	13/2/1998	Cambio intestazione	1/1/1998	XLII - 3	11/2/2002	Delimitazione area	21/6/2000	XLVI - 3	11/2/2002	Conferma	21/6/2000	XLVI - 3	22/2/2002	Cambio intestazione	31/10/2001	XLVI - 3	-	14/06/2012	76,79	ABRUZZO (70,79) Chieti MOLISE (6) Campobasso												
Data	Natura del provvedimento	Decorrenza	BUIG																																												
14/6/1982	Conferimento	14/6/1982	XXVI - 7																																												
27/2/1991	Modifica programma lavoro	27/2/1991	XXXV - 3																																												
13/2/1998	Cambio intestazione	1/1/1998	XLII - 3																																												
11/2/2002	Delimitazione area	21/6/2000	XLVI - 3																																												
11/2/2002	Conferma	21/6/2000	XLVI - 3																																												
22/2/2002	Cambio intestazione	31/10/2001	XLVI - 3																																												
		Nota: Presentata istanza di proroga pubblicata nel B.U.I.G. Anno LIII - N. 10.																																													
<b>2813</b>	<b>CODICE E DENOMINAZIONE DELLA CONCESSIONE</b>	<b>TITOLARI DELLA CONCESSIONE e relative quote di partecipazione (%)</b>	<b>PROVVEDIMENTI CONCERNENTI LA CONCESSIONE</b>	<b>PERIODO DI VIGENZA</b>	<b>SCADENZA</b>	<b>AREA (Kmq)</b>	<b>UBICAZIONE DELLA CONCESSIONE</b>																																								
	<b>SETTALA STOCCAGGIO</b>	STOGIT (100) (r.u.)	<table border="1"> <thead> <tr> <th>Data</th> <th>Natura del provvedimento</th> <th>Decorrenza</th> <th>BUIG</th> </tr> </thead> <tbody> <tr> <td>5/5/1999</td> <td>Attribuzione</td> <td>1/1/1997</td> <td>XLIII - 6</td> </tr> <tr> <td>15/10/2001</td> <td>Conferma</td> <td>15/10/2001</td> <td>XLV - 11</td> </tr> <tr> <td>22/2/2002</td> <td>Cambio intestazione</td> <td>31/10/2001</td> <td>XLVI - 3</td> </tr> </tbody> </table>	Data	Natura del provvedimento	Decorrenza	BUIG	5/5/1999	Attribuzione	1/1/1997	XLIII - 6	15/10/2001	Conferma	15/10/2001	XLV - 11	22/2/2002	Cambio intestazione	31/10/2001	XLVI - 3	-	01/01/2017	50,73	LOMBARDIA (50,73) Lodi Milano																								
Data	Natura del provvedimento	Decorrenza	BUIG																																												
5/5/1999	Attribuzione	1/1/1997	XLIII - 6																																												
15/10/2001	Conferma	15/10/2001	XLV - 11																																												
22/2/2002	Cambio intestazione	31/10/2001	XLVI - 3																																												
<b>2814</b>	<b>CODICE E DENOMINAZIONE DELLA CONCESSIONE</b>	<b>TITOLARI DELLA CONCESSIONE e relative quote di partecipazione (%)</b>	<b>PROVVEDIMENTI CONCERNENTI LA CONCESSIONE</b>	<b>PERIODO DI VIGENZA</b>	<b>SCADENZA</b>	<b>AREA (Kmq)</b>	<b>UBICAZIONE DELLA CONCESSIONE</b>																																								
	<b>COLLALTO STOCCAGGIO</b>	EDISON STOCCAGGIO (100) (r.u.)	<table border="1"> <thead> <tr> <th>Data</th> <th>Natura del provvedimento</th> <th>Decorrenza</th> <th>BUIG</th> </tr> </thead> <tbody> <tr> <td>16/6/1994</td> <td>Conferimento</td> <td>16/6/1994</td> <td>XXXVIII - 7</td> </tr> <tr> <td>27/9/2001</td> <td>Conferma</td> <td>27/9/2001</td> <td>XLV - 10</td> </tr> <tr> <td>23/11/2004</td> <td>Trasferimento</td> <td>2/8/2004</td> <td>XLVIII - 12</td> </tr> <tr> <td>16/10/2009</td> <td>Autorizzazione ampliamento centrale</td> <td>16/10/2009</td> <td>LIII - 11</td> </tr> </tbody> </table>	Data	Natura del provvedimento	Decorrenza	BUIG	16/6/1994	Conferimento	16/6/1994	XXXVIII - 7	27/9/2001	Conferma	27/9/2001	XLV - 10	23/11/2004	Trasferimento	2/8/2004	XLVIII - 12	16/10/2009	Autorizzazione ampliamento centrale	16/10/2009	LIII - 11	-	16/06/2024	88,95	VENETO (88,95) Treviso																				
Data	Natura del provvedimento	Decorrenza	BUIG																																												
16/6/1994	Conferimento	16/6/1994	XXXVIII - 7																																												
27/9/2001	Conferma	27/9/2001	XLV - 10																																												
23/11/2004	Trasferimento	2/8/2004	XLVIII - 12																																												
16/10/2009	Autorizzazione ampliamento centrale	16/10/2009	LIII - 11																																												
<b>2892</b>	<b>CODICE E DENOMINAZIONE DELLA CONCESSIONE</b>	<b>TITOLARI DELLA CONCESSIONE e relative quote di partecipazione (%)</b>	<b>PROVVEDIMENTI CONCERNENTI LA CONCESSIONE</b>	<b>PERIODO DI VIGENZA</b>	<b>SCADENZA</b>	<b>AREA (Kmq)</b>	<b>UBICAZIONE DELLA CONCESSIONE</b>																																								
	<b>CORTEMAGGIORE STOCCAGGIO</b>	STOGIT (100) (r.u.)	<table border="1"> <thead> <tr> <th>Data</th> <th>Natura del provvedimento</th> <th>Decorrenza</th> <th>BUIG</th> </tr> </thead> <tbody> <tr> <td>5/5/1999</td> <td>Attribuzione</td> <td>1/1/1997</td> <td>XLIII - 6</td> </tr> <tr> <td>15/10/2001</td> <td>Conferma</td> <td>15/10/2001</td> <td>XLV - 11</td> </tr> <tr> <td>22/2/2002</td> <td>Cambio intestazione</td> <td>31/10/2001</td> <td>XLVI - 3</td> </tr> </tbody> </table>	Data	Natura del provvedimento	Decorrenza	BUIG	5/5/1999	Attribuzione	1/1/1997	XLIII - 6	15/10/2001	Conferma	15/10/2001	XLV - 11	22/2/2002	Cambio intestazione	31/10/2001	XLVI - 3	-	01/01/2017	81,61	EMILIA ROMAGNA (81,61) Parma Piacenza																								
Data	Natura del provvedimento	Decorrenza	BUIG																																												
5/5/1999	Attribuzione	1/1/1997	XLIII - 6																																												
15/10/2001	Conferma	15/10/2001	XLV - 11																																												
22/2/2002	Cambio intestazione	31/10/2001	XLVI - 3																																												

**ELENCO DELLE CONCESSIONI DI STOCCAGGIO ACCORDATE NELLA TERRAFERMA - Aggiornamento 31/dicembre/2009**

<b>2896</b>	<b>CODICE E DENOMINAZIONE DELLA CONCESSIONE</b> <b>RIPALTA STOCCAGGIO</b>	TITOLARI DELLA CONCESSIONE e relative quote di partecipazione (%) STOGIT (100) (r.u.)	PROVVEDIMENTI CONCERNENTI LA CONCESSIONE Data 5/5/1999 27/9/2001 22/2/2002 Natura del provvedimento Attribuzione Conferma Cambio intestazione	Decorrenza 1/1/1997 27/9/2001 31/10/2001	BUIG XLIH - 6 XLV - 10 XLVI - 3	PERIODO DI VIGENZA -	SCADENZA 01/01/2017	AREA (Kmq) 62,96	UBICAZIONE DELLA CONCESSIONE LOMBARDIA (62,96) Cremona
<b>2903</b>	<b>CODICE E DENOMINAZIONE DELLA CONCESSIONE</b> <b>BRUGHERIO STOCCAGGIO</b>	TITOLARI DELLA CONCESSIONE e relative quote di partecipazione (%) STOGIT (100) (r.u.)	PROVVEDIMENTI CONCERNENTI LA CONCESSIONE Data 5/5/1999 27/9/2001 22/2/2002 Natura del provvedimento Attribuzione Conferma Cambio intestazione	Decorrenza 1/1/1997 27/9/2001 31/10/2001	BUIG XLIH - 6 XLV - 10 XLVI - 3	PERIODO DI VIGENZA -	SCADENZA 01/01/2017	AREA (Kmq) 57,85	UBICAZIONE DELLA CONCESSIONE LOMBARDIA (57,85) Milano
<b>2907</b>	<b>CODICE E DENOMINAZIONE DELLA CONCESSIONE</b> <b>MINERBIO STOCCAGGIO</b>	TITOLARI DELLA CONCESSIONE e relative quote di partecipazione (%) STOGIT (100) (r.u.)	PROVVEDIMENTI CONCERNENTI LA CONCESSIONE Data 5/5/1999 27/9/2001 22/2/2002 Natura del provvedimento Attribuzione Conferma Cambio intestazione	Decorrenza 1/1/1997 27/9/2001 31/10/2001	BUIG XLIH - 6 XLV - 10 XLVI - 3	PERIODO DI VIGENZA -	SCADENZA 01/01/2017	AREA (Kmq) 68,61	UBICAZIONE DELLA CONCESSIONE EMILIA ROMAGNA (68,61) Bologna
<b>2912</b>	<b>CODICE E DENOMINAZIONE DELLA CONCESSIONE</b> <b>SERGNANO STOCCAGGIO</b>	TITOLARI DELLA CONCESSIONE e relative quote di partecipazione (%) STOGIT (100) (r.u.)	PROVVEDIMENTI CONCERNENTI LA CONCESSIONE Data 5/5/1999 15/10/2001 22/2/2002 Natura del provvedimento Attribuzione Conferma Cambio intestazione	Decorrenza 1/1/1997 15/10/2001 31/10/2001	BUIG XLIH - 6 XLV - 11 XLVI - 3	PERIODO DI VIGENZA -	SCADENZA 01/01/2017	AREA (Kmq) 42,31	UBICAZIONE DELLA CONCESSIONE LOMBARDIA (42,31) Bergamo Cremona
<b>2921</b>	<b>CODICE E DENOMINAZIONE DELLA CONCESSIONE</b> <b>SABBIONCELLO STOCCAGGIO</b>	TITOLARI DELLA CONCESSIONE e relative quote di partecipazione (%) STOGIT (100) (r.u.)	PROVVEDIMENTI CONCERNENTI LA CONCESSIONE Data 5/5/1999 15/10/2001 22/2/2002 Natura del provvedimento Attribuzione Ridenominazione e conferma Cambio intestazione	Decorrenza 1/1/1997 15/10/2001 31/10/2001	BUIG XLIH - 6 XLV - 11 XLVI - 3	PERIODO DI VIGENZA -	SCADENZA 01/01/2017	AREA (Kmq) 100,15	UBICAZIONE DELLA CONCESSIONE EMILIA ROMAGNA (100,15) Ferrara
<b>2922</b>	<b>CODICE E DENOMINAZIONE DELLA CONCESSIONE</b> <b>ALFONSINE STOCCAGGIO</b>	TITOLARI DELLA CONCESSIONE e relative quote di partecipazione (%) STOGIT (100) (r.u.)	PROVVEDIMENTI CONCERNENTI LA CONCESSIONE Data 4/8/1999 27/9/2001 22/2/2002 Natura del provvedimento Attribuzione Conferma Cambio intestazione	Decorrenza 1/1/1997 27/9/2001 31/10/2001	BUIG XLIH - 9 XLV - 10 XLVI - 3	PERIODO DI VIGENZA -	SCADENZA 01/01/2017	AREA (Kmq) 85,88	UBICAZIONE DELLA CONCESSIONE EMILIA ROMAGNA (85,88) Ravenna
<b>2923</b>	<b>CODICE E DENOMINAZIONE DELLA CONCESSIONE</b> <b>BORDOLANO STOCCAGGIO</b>	TITOLARI DELLA CONCESSIONE e relative quote di partecipazione (%) STOGIT (100) (r.u.)	PROVVEDIMENTI CONCERNENTI LA CONCESSIONE Data 6/11/2001 20/6/2003 Natura del provvedimento Conferimento Cambio intestazione	Decorrenza 6/11/2001 7/3/2003	BUIG XLV - 12 XLIX - 6	PERIODO DI VIGENZA -	SCADENZA 06/11/2021	AREA (Kmq) 62,97	UBICAZIONE DELLA CONCESSIONE LOMBARDIA (62,97) Cremona Brescia

**ELENCO DELLE CONCESSIONI DI STOCCAGGIO ACCORDATE NELLA TERRAFERMA - Aggiornamento 31/dicembre/2009**

**2924**

CODICE E DENOMINAZIONE DELLA CONCESSIONE	TITOLARI DELLA CONCESSIONE e relative quote di partecipazione (%)	PROVVEDIMENTI CONCERNENTI LA CONCESSIONE		PERIODO DI VIGENZA	SCADENZA	AREA (Km <sup>q</sup> )	UBICAZIONE DELLA CONCESSIONE
		Data	Natura del provvedimento				
<b>SAN POTTITO E COTTIGNOLA STOCCAGGIO</b>	EDISON STOCCAGGIO (90) (r.u.) BLUGAS INFRASTRUTTURE (10)	24/4/2009	Conferimento	24/4/2009	-	51,76	EMILIA ROMAGNA (51,76) Ravenna



**ELENCO DEI PERMESSI DI RICERCA DI RISORSE GEOTERMICHE ACCORDATI NELLA TERRAFERMA - Aggiornamento 31/dicembre/2009**

**PERMESSI DI RICERCA DI RISORSE GEOTERMICHE ACCORDATI NELLA TERRAFERMA**

Legge 9 dicembre 1986, n. 896

Nella terraferma sono vigenti n. 5 PERMESSI DI RICERCA DI RISORSE GEOTERMICHE per complessivi 48,33 Km<sup>2</sup>

Regione	Numero permessi	Superficie (Km <sup>2</sup> )
SICILIA	1	6,50
TOSCANA	3	39,43
VENETO	1	2,40

Nota:  
Nel caso di titoli afferenti a due o più regioni limitime, a ciascuna di tali regioni viene attribuita la parte di area del titolo minerario ad essa afferente e l'unità mineraria viene attribuita alla regione cui compete la parte maggiore dell'area del titolo medesimo

**ELENCO DEI PERMESSI DI RICERCA DI RISORSE GEOTERMICHE ACCORDATI NELLA TERRAFERMA - Aggiornamento 31/dicembre/2009**

<b>30</b>	<b>CODICE E DENOMINAZIONE DEL PERMESSO</b> <b>LA FABBRICA</b>	<b>TITOLARI DEL PERMESSO</b> e relative quote di partecipazione (%) BRIGHENTI GABRIELE AZIENDA AGRICOLA (100) (r.u.)	<b>PROVVEDIMENTI CONCERNENTI IL PERMESSO</b> Data 7/5/1998 Natura del provvedimento Conferimento	<b>PERIODO DI VIGENZA</b> 1° periodo 07/05/2002	<b>AREA (Kmq)</b> 2,4	<b>UBICAZIONE DEL PERMESSO</b> VENETO (2,4) Venezia
<b>31</b>	<b>CODICE E DENOMINAZIONE DEL PERMESSO</b> <b>MACCHIA AL TORO</b> Nota: Presentata istanza di concessione di coltivazione «MILIA».	<b>TITOLARI DEL PERMESSO</b> e relative quote di partecipazione (%) ENEL GREEN POWER (100) (r.u.)	<b>PROVVEDIMENTI CONCERNENTI IL PERMESSO</b> Data 27/5/1998 10/3/2000 28/12/2001 24/5/2002 21/4/2004 Natura del provvedimento Conferimento Trasferimento Modifica denominazione sociale Proroga Classificazione	<b>PERIODO DI VIGENZA</b> 1° periodo 27/5/1998 1/10/1999 28/12/2001 27/5/2002 21/4/2004	<b>AREA (Kmq)</b> 25,11	<b>UBICAZIONE DEL PERMESSO</b> TOSCANA (25,11) Grosseto
<b>33</b>	<b>CODICE E DENOMINAZIONE DEL PERMESSO</b> <b>CAPALLE</b>	<b>TITOLARI DEL PERMESSO</b> e relative quote di partecipazione (%) COMUNE DI CAMPI BISENZIO (100) (r.u.)	<b>PROVVEDIMENTI CONCERNENTI IL PERMESSO</b> Data 28/9/2004 Natura del provvedimento Conferimento	<b>PERIODO DI VIGENZA</b> 1° periodo 28/9/2004	<b>AREA (Kmq)</b> 4,5	<b>UBICAZIONE DEL PERMESSO</b> TOSCANA (4,5) Firenze
<b>34</b>	<b>CODICE E DENOMINAZIONE DEL PERMESSO</b> <b>MEZZANA</b>	<b>TITOLARI DEL PERMESSO</b> e relative quote di partecipazione (%) COMUNE DI PRATO (100) (r.u.)	<b>PROVVEDIMENTI CONCERNENTI IL PERMESSO</b> Data 28/9/2004 Natura del provvedimento Conferimento	<b>PERIODO DI VIGENZA</b> 1° periodo 28/9/2004	<b>AREA (Kmq)</b> 9,82	<b>UBICAZIONE DEL PERMESSO</b> TOSCANA (9,82) Firenze
<b>350</b>	<b>CODICE E DENOMINAZIONE DEL PERMESSO</b> <b>PANTELLERIA</b>	<b>TITOLARI DEL PERMESSO</b> e relative quote di partecipazione (%) GEOTERMICA (100) (r.u.)	<b>PROVVEDIMENTI CONCERNENTI IL PERMESSO</b> Data 22/02/2011 Natura del provvedimento Conferimento	<b>PERIODO DI VIGENZA</b> 1° periodo 22/02/2011	<b>AREA (Kmq)</b> 6,5	<b>UBICAZIONE DEL PERMESSO</b> SICILIA (6,5) Trapani

**ELENCO DEI PERMESSI DI RICERCA DI RISORSE GEOTERMICHE ACCORDATI NEL SOTTOFONDO MARINO - Aggiornamento 31/dicembre/2009**

**PERMESSI DI RICERCA DI RISORSE GEOTERMICHE ACCORDATI NEL SOTTOFONDO MARINO**

Legge 9 dicembre 1986, n. 896

Nel sottofondo marino sono vigenti n. 1 PERMESSI DI RICERCA DI RISORSE GEOTERMICHE per complessivi 678,3 Km<sup>q</sup>

Zona marina	Numero permessi	Superficie (Km <sup>q</sup> )
ZONA E	1	678,30

Nota:  
 Nel caso di titoli afferenti a due o più zone finitime, a ciascuna di tali zone viene attribuita la parte di area del titolo minerario ad essa afferente e l'unità mineraria viene attribuita alla zona cui compete la parte maggiore dell'area del titolo medesimo

**ELENCO DEI PERMESSI DI RICERCA DI RISORSE GEOTERMICHE ACCORDATI NEL SOTTOFONDO MARINO - Aggiornamento 31/dicembre/2009**

1

CODICE E DENOMINAZIONE DEL PERMESSO	TITOLARI DEL PERMESSO e relative quote di partecipazione (%)	PROVVEDIMENTI CONCERNENTI IL PERMESSO		PERIODO DI VIGENZA	SCADENZA	AREA (Km <sup>q</sup> )	UBICAZIONE DEL PERMESSO
		Data	Natura del provvedimento				
<b>TIRRENO MERIDIONALE 1</b>	EUROBUILDING (100) (r.u.)	29/9/2009	Conferimento	1° periodo	29/09/2013	678,3	ZONA E (678,3)

**ELENCO DELLE CONCESSIONI DI COLTIVAZIONE DI RISORSE GEOTERMICHE ACCORDATE NELLA TERRAFERMA - Aggiornamento 31/dicembre/2009**

**CONCESSIONI DI COLTIVAZIONE DI RISORSE GEOTERMICHE ACCORDATE NELLA TERRAFERMA**

Legge 9 dicembre 1986, n. 896

Nella terraferma sono vigenti n. 15 CONCESSIONI DI COLTIVAZIONE DI RISORSE GEOTERMICHE per complessivi 760,76 Km<sup>2</sup>

Regione	Numero concessioni	Superficie (Km <sup>2</sup> )
EMILIA ROMAGNA	1	31,72
LAZIO	4	194,17
TOSCANA	8	492,95
UMBRIA	1	39,40
VENETO	1	2,52

Nota:

Nel caso di titoli afferenti a due o più regioni limitime, a ciascuna di tali regioni viene attribuita la parte di area del titolo minerario ad essa afferente e l'unità mineraria viene attribuita alla regione cui compete la parte maggiore dell'area del titolo medesimo



**ELENCO DELLE CONCESSIONI DI COLTIVAZIONE DI RISORSE GEOTERMICHE ACCORDATE NELLA TERRAFERMA - Aggiornamento 31/dicembre/2009**

17	CODICE E DENOMINAZIONE DELLA CONCESSIONE	TITOLARI DELLA CONCESSIONE e relative quote di partecipazione (%)	PROVVEDIMENTI CONCERNENTI LA CONCESSIONE			PERIODO DI VIGENZA	SCADENZA	AREA (Kmq)	UBICAZIONE DELLA CONCESSIONE
			Data	Natura del provvedimento	Decorrenza				
	<b>VICENZA</b>	ENI (50) (r.u.) ENEL (50)	22/7/1985 13/2/1998 16/3/1999	Natura del provvedimento Conferimento Cambio intestazione quota Classificazione conferma e ripermetrazione	22/7/1985 1/1/1998 16/3/1999	-	22/07/2015	2,52	VENETO (2,52) Vicenza
	<b>VALENTANO</b>	ERGA (100) (r.u.)	9/10/1986 26/2/1993 3/4/1994	Natura del provvedimento Conferimento Trasferimento quota Classificazione conferma e ripermetrazione	9/10/1986 7/7/1992 3/4/1994	-	09/10/2011	111,15	LAZIO (111,15) Viterbo
	<b>TORRE ALFINA</b>	ERGA (100) (r.u.)	7/3/1991 26/8/1996 10/3/2000	Natura del provvedimento Conferimento Modifica programma lavoro Trasferimento	30/12/1988 26/8/1996 1/10/1999	-	30/12/2013	58,63	UMBRIA (39,4) Terni LAZIO (19,23) Viterbo
	<b>CANNETO</b>	ENEL GREEN POWER (100) (r.u.)	1/8/1991 21/10/1994 10/3/2000 28/12/2001 16/8/2005 5/2/2009	Natura del provvedimento Conferimento Riperimetratura Trasferimento Modifica denominazione sociale Trasferimento Trasferimento	9/7/1990 7/3/1994 1/10/1999 28/12/2001 1/6/2005 1/12/2008	-	09/07/2020	52,74	TOSCANA (52,74) Pisa
	<b>LARDERELLO</b>	ENEL GREEN POWER (100) (r.u.)	10/3/2000 28/12/2001 19/10/2004 16/8/2005 5/2/2009	Natura del provvedimento Classificazione unificazione e ripermetrazione Modifica denominazione sociale Modifica programma lavoro Trasferimento Trasferimento	7/3/1994 1/10/1999 28/12/2001 19/10/2004 1/6/2005 1/12/2008	-	07/03/2024	82,74	TOSCANA (82,74) Siena Pisa

**ELENCO DELLE CONCESSIONI DI COLTIVAZIONE DI RISORSE GEOTERMICHE ACCORDATE NELLA TERRAFERMA - Aggiornamento 31/dicembre/2009**

<b>23</b>	<b>CODICE E DENOMINAZIONE DELLA CONCESSIONE</b> <b>LUSTIGNANO</b>	<b>TITOLARI DELLA CONCESSIONE e relative quote di partecipazione (%)</b> ENEL GREEN POWER (100) (r.u.)	<b>PROVVEDIMENTI CONCERNENTI LA CONCESSIONE</b> Data 7/3/1994 Natura del provvedimento Classificazione unificazione e ripermimetrazione 10/3/2000 Trasferimento 28/12/2001 Modifica denominazione sociale 16/8/2005 Trasferimento 5/2/2009 Trasferimento	<b>PERIODO DI VIGENZA</b> - XXXVIII - 4 XLIV - 5 LIV - 1 LIV - 1 LIV - 1	<b>SCADENZA</b> 07/03/2024	<b>AREA (Kmq)</b> 77,85	<b>UBICAZIONE DELLA CONCESSIONE</b> TOSCANA (77,85) Siena Grosseto Pisa
<b>24</b>	<b>CODICE E DENOMINAZIONE DELLA CONCESSIONE</b> <b>BORGOPANTANO</b>	<b>TITOLARI DELLA CONCESSIONE e relative quote di partecipazione (%)</b> ERSAL (60) (r.u.) ALBANI VINCENZO E RUGGERI ITALIANA (40)	<b>PROVVEDIMENTI CONCERNENTI LA CONCESSIONE</b> Data 7/3/1994 Natura del provvedimento Classificazione e conferimento	<b>PERIODO DI VIGENZA</b> - XXXVIII - 4	<b>SCADENZA</b> 07/03/2024	<b>AREA (Kmq)</b> 2,55	<b>UBICAZIONE DELLA CONCESSIONE</b> LAZIO (2,55) Roma
<b>25</b>	<b>CODICE E DENOMINAZIONE DELLA CONCESSIONE</b> <b>MARTA</b>	<b>TITOLARI DELLA CONCESSIONE e relative quote di partecipazione (%)</b> ERGA (100) (r.u.)	<b>PROVVEDIMENTI CONCERNENTI LA CONCESSIONE</b> Data 30/12/1994 Natura del provvedimento Classificazione e conferimento 19/2/1998 Proroga termine esecuzione programma lavori 10/3/2000 Trasferimento	<b>PERIODO DI VIGENZA</b> - XXXIX - 1 XLII - 3 XLIV - 5	<b>SCADENZA</b> 30/12/2014	<b>AREA (Kmq)</b> 40,82	<b>UBICAZIONE DELLA CONCESSIONE</b> LAZIO (40,82) Viterbo
<b>26</b>	<b>CODICE E DENOMINAZIONE DELLA CONCESSIONE</b> <b>TRAVALE</b>	<b>TITOLARI DELLA CONCESSIONE e relative quote di partecipazione (%)</b> ENEL GREEN POWER (100) (r.u.)	<b>PROVVEDIMENTI CONCERNENTI LA CONCESSIONE</b> Data 30/12/1994 Natura del provvedimento Classificazione unificazione e ripermimetrazione 10/3/2000 Trasferimento 28/12/2001 Modifica denominazione sociale 16/8/2005 Trasferimento 5/2/2009 Trasferimento	<b>PERIODO DI VIGENZA</b> - XXXIX - 1 XLIV - 5 LIV - 1 LIV - 1 LIV - 1	<b>SCADENZA</b> 30/12/2024	<b>AREA (Kmq)</b> 85,39	<b>UBICAZIONE DELLA CONCESSIONE</b> TOSCANA (85,39) Pisa Grosseto Siena
<b>27</b>	<b>CODICE E DENOMINAZIONE DELLA CONCESSIONE</b> <b>CESANO</b>	<b>TITOLARI DELLA CONCESSIONE e relative quote di partecipazione (%)</b> ERGA (100) (r.u.)	<b>PROVVEDIMENTI CONCERNENTI LA CONCESSIONE</b> Data 4/12/1995 Natura del provvedimento Classificazione e conferimento 10/3/2000 Trasferimento	<b>PERIODO DI VIGENZA</b> - XL - 1 XLIV - 5	<b>SCADENZA</b> 27/06/2024	<b>AREA (Kmq)</b> 20,42	<b>UBICAZIONE DELLA CONCESSIONE</b> LAZIO (20,42) Roma
<b>28</b>	<b>CODICE E DENOMINAZIONE DELLA CONCESSIONE</b> <b>CHIUSDINO</b>	<b>TITOLARI DELLA CONCESSIONE e relative quote di partecipazione (%)</b> ENEL GREEN POWER (100) (r.u.)	<b>PROVVEDIMENTI CONCERNENTI LA CONCESSIONE</b> Data 29/1/1999 Natura del provvedimento Classificazione e conferimento 10/3/2000 Trasferimento 1/10/2001 Modifica programma lavoro 28/12/2001 Modifica denominazione sociale 16/8/2005 Trasferimento 5/2/2009 Trasferimento	<b>PERIODO DI VIGENZA</b> - XLIII - 3 XLIV - 5 XLV - 11 LIV - 1 LIV - 1 LIV - 1	<b>SCADENZA</b> 03/01/2029	<b>AREA (Kmq)</b> 45,2	<b>UBICAZIONE DELLA CONCESSIONE</b> TOSCANA (45,2) Siena Grosseto



**ELENCO DELLE DITTE TITOLARI, RAPPRESENTANTI UNICHE E CONTITOLARI DI TITOLI MINERARI PER LA RICERCA E LA COLTIVAZIONE DI IDROCARBURI E DI RISORSE GEOTERMICHE**

**Aggiornamento 31/dicembre/2009**

**ALBANI VINCENZO E RUGGERI ITALIANA**

S.a.S., (c.f. n. 0078840080) con sede in Civitavecchia (RM) località Borgo Pantano, S. Agostino, Via Fontanetta (C.A.P. 00053).

**TITOLI IN CUI LA DITTA E' PRESENTE**

CONCESSIONI DI COLTIVAZIONE DI RISORSE GEOTERMICHE IN TERRAFERMA		
	Numero titoli	Superficie pro-quota (Kmq)
Contitolare	1	1,02
	BORGIO PANTANO	
Total	1	1,02

Complessivamente ALBANI VINCENZO E RUGGERI ITALIANA è presente in 1 titolo per una superficie pro-quota totale di 1,02 Kmq

**JOINT-VENTURES**

ERSAL	
	BORGIO PANTANO

**ALEANNA RESOURCES**

LLC, c.f. n. 01126490778, con sede legale in Delaware (U.S.A.), sede secondaria in Matera, Via XX Settembre, 45 e domicilio eletto in Roma, c/o lo Studio Legale Emanuele Turco, Viale G. Rossini, 9, C.a.p. 00198.

**TITOLI IN CUI LA DITTA E' PRESENTE**

PERMESSI DI RICERCA IN TERRAFERMA		
	Numero titoli	Superficie pro-quota (Kmq)
Unico titolare	3	706,95
	PONTE DEI GRILLI PONTE DEL DIAVOLO CORTE DEI SIGNORI	
Total	3	706,95

Complessivamente ALEANNA RESOURCES è presente in 3 titoli per una superficie pro-quota totale di 706,95 Kmq

**APENNINE ENERGY**

S.r.l. (c.f. n. 01348720358), con sede legale ed uffici in Roma, Via Alberico II, 31 (C.a.p. 00193).

**TITOLI IN CUI LA DITTA E' PRESENTE**

PERMESSI DI RICERCA IN TERRAFERMA		
	Numero titoli	Superficie pro-quota (Kmq)
Rappresentante unico	1	139,98
	SAMBUCHETO	
Total	1	139,98

CONCESSIONI DI COLTIVAZIONE IN TERRAFERMA		
	Numero titoli	Superficie pro-quota (Kmq)
Rappresentante unico	1	23,47
	FONTE S. DAMIANO	
Total	1	23,47

Complessivamente APENNINE ENERGY è presente in 2 titoli per una superficie pro-quota totale di 163,46 Kmq

**JOINT-VENTURES**

ITALMIN EXPLORATION	
	FONTE S. DAMIANO

PETREN	
	SAMBUCHETO

**ASCENT RESOURCES ITALIA**

S.r.l. (c.f. n. 13140670152) con sede legale in Roma, Via Cassia 1020 (C.a.p. 00189) e sede amministrativa in San Donato Milanese, Via Emilia, 20 (C.a.p. 20097).

**TITOLI IN CUI LA DITTA E' PRESENTE**

PERMESSI DI RICERCA IN TERRAFERMA		
	Numero titoli	Superficie pro-quota (Kmq)
Unico titolare	2	827,90
	CENTO BASTIGLIA	
Rappresentante unico	1	107,59
	FIUME ARRONE	
Contitolare	1	505,04
	FROSINONE	
Total	4	1.440,53

Complessivamente ASCENT RESOURCES ITALIA è presente in 4 titoli per una superficie pro-quota totale di 1.440,53 Kmq

**JOINT-VENTURES**

ITALMIN EXPLORATION	
	FIUME ARRONE

MEDOILGAS CIVITA	
	FIUME ARRONE

PENTEX ITALIA	
	FROSINONE

**AUDAX ENERGY**

S.r.l. (c.f. n. 09986991009), con sede in Roma, Via Guerrieri, 5.

**TITOLI IN CUI LA DITTA E' PRESENTE**

PERMESSI DI RICERCA NEL SOTTOFONDO MARINO		
	Numero titoli	Superficie pro-quota (Kmq)
Unico titolare	1	657,19
	G.R 15.PU	
Total	1	657,19

Complessivamente AUDAX ENERGY è presente in 1 titolo per una superficie pro-quota totale di 657,19 Kmq

**ELENCO DELLE DITTE - Aggiornamento 31/dicembre/2009**

**AVOBONE ITALY**

S.r.l. (c.f. n. 06295250960), con sede legale in Milano, Via Vittor Pisani, 27 (C.a.p. 20124) ed uffici in Milano, c/o Avv. Chiara Peja - Kstudio Associato, Via Vittor Pisani, 27 (C.a.p. 20124).

**TITOLI IN CUI LA DITTA E' PRESENTE**

PERMESSI DI RICERCA IN TERRAFERMA		
	Numero titoli	Superficie pro-quota (Kmq)
Contitolare	3	320,27
	MASSA LOMBARDA	
	SAVIO	
	FINALE EMILIA	
Total	3	320,27

Complessivamente AVOBONE ITALY è presente in 3 titoli per una superficie pro-quota totale di 320,27 Kmq

**JOINT-VENTURES**

FOREST - CMI	
	FINALE EMILIA
	MASSA LOMBARDA
NORTHERN PETROLEUM LIMITED	
	SAVIO

**AZIENDA DEMANIALE DI SALSOMAGGIORE**

(c.f. n. 00153990346) con sede in Salsomaggiore Terme (PR), Via Roma, 9 (C.A.P. 43039)

**TITOLI IN CUI LA DITTA E' PRESENTE**

CONCESSIONI DI COLTIVAZIONE IN TERRAFERMA		
	Numero titoli	Superficie pro-quota (Kmq)
Unico titolare	2	13,91
	SALSOMAGGIORE I	
	SALSOMAGGIORE II	
Total	2	13,91

Complessivamente AZIENDA DEMANIALE DI SALSOMAGGIORE è presente in 2 titoli per una superficie pro-quota totale di 13,91 Kmq

**BG GAS INTERNATIONAL BV FILIALE ITALIANA**

(c.f. n. 03362070967) con sede in Milano, Piazza Cavour, 2 (C.A.P. 20121).

**TITOLI IN CUI LA DITTA E' PRESENTE**

PERMESSI DI RICERCA IN TERRAFERMA		
	Numero titoli	Superficie pro-quota (Kmq)
Contitolare	1	156,98
	VIGEVANO	
Total	1	156,98

Complessivamente BG GAS INTERNATIONAL BV FILIALE ITALIANA è presente in 1 titolo per una superficie pro-quota totale di 156,98 Kmq

**JOINT-VENTURES**

EDISON	
	VIGEVANO
ENI	
	VIGEVANO

**BLUGAS INFRASTRUTTURE**

S.r.l.

**TITOLI IN CUI LA DITTA E' PRESENTE**

CONCESSIONI DI STOCCAGGIO IN TERRAFERMA		
	Numero titoli	Superficie pro-quota (Kmq)
Contitolare	1	5,18
	SAN POTITO E COTIGNOLA STOCCAGGIO	
Total	1	5,18

Complessivamente BLUGAS INFRASTRUTTURE è presente in 1 titolo per una superficie pro-quota totale di 5,18 Kmq

**JOINT-VENTURES**

EDISON STOCCAGGIO	
	SAN POTITO E COTIGNOLA STOCCAGGIO

**BRIGHENTI GABRIELE AZIENDA AGRICOLA**

Azienda Agricola, (c.f. BRGGRL58T23D548K) con sede in San Michele al Tagliamento (VE), Via Conciliazione, 162 (C.A.P. 30028)

**TITOLI IN CUI LA DITTA E' PRESENTE**

PERMESSI DI RICERCA DI RISORSE GEOTERMICHE IN TERRAFERMA		
	Numero titoli	Superficie pro-quota (Kmq)
Unico titolare	1	2,40
	LA FABBRICA	
Total	1	2,40

Complessivamente BRIGHENTI GABRIELE AZIENDA AGRICOLA è presente in 1 titolo per una superficie pro-quota totale di 2,4 Kmq

**CH4 LIZZANO**

S.a.s. di Paolo Bonucci & C., (c.f. n. 00671920379) con sede in Lizzano in Belvedere (BO), Via III Novembre, 51 (C.A.P. 40042)

**TITOLI IN CUI LA DITTA E' PRESENTE**

CONCESSIONI DI COLTIVAZIONE IN TERRAFERMA		
	Numero titoli	Superficie pro-quota (Kmq)
Unico titolare	2	3,25
	POZZA	
	GRECCHIA	
Total	2	3,25

Complessivamente CH4 LIZZANO è presente in 2 titoli per una superficie pro-quota totale di 3,25 Kmq

**ELENCO DELLE DITTE - Aggiornamento 31/dicembre/2009**

**COMPAGNIA GENERALE IDROCARBURI**

S.r.l. (c.f. n. 08098211009) con sede legale in Roma, Via Cavour, 44 (C.a.p. 00184).

**TITOLI IN CUI LA DITTA E' PRESENTE**

PERMESSI DI RICERCA IN TERRAFERMA		
	Numero titoli	Superficie pro-quota (Kmq)
Unico titolare	1	190,87
	ALTEDO	
Contitolare	1	90,08
	CODOGNO	
Total	2	280,95

Complessivamente COMPAGNIA GENERALE IDROCARBURI è presente in 2 titoli per una superficie pro-quota totale di 280,95 Kmq

**JOINT-VENTURES**

EDISON	
	CODOGNO
SVILUPPO RISORSE NATURALI	
	CODOGNO

**COMUNE DI CAMPI BISENZIO**

Comune in provincia di Firenze, con sede in Piazza Dante, 36 (C.A.P. 50013)

**TITOLI IN CUI LA DITTA E' PRESENTE**

PERMESSI DI RICERCA DI RISORSE GEOTERMICHE IN TERRAFERMA		
	Numero titoli	Superficie pro-quota (Kmq)
Unico titolare	1	4,50
	CAPALLE	
Total	1	4,50

Complessivamente COMUNE DI CAMPI BISENZIO è presente in 1 titolo per una superficie pro-quota totale di 4,5 Kmq

**COMUNE DI PRATO**

Comune in provincia di Firenze, con sede in Piazza del Comune, 2 (C.A.P. 59100)

**TITOLI IN CUI LA DITTA E' PRESENTE**

PERMESSI DI RICERCA DI RISORSE GEOTERMICHE IN TERRAFERMA		
	Numero titoli	Superficie pro-quota (Kmq)
Unico titolare	1	9,82
	MEZZANA	
Total	1	9,82

Complessivamente COMUNE DI PRATO è presente in 1 titolo per una superficie pro-quota totale di 9,82 Kmq

ELENCO DELLE DITTE - Aggiornamento 31/dicembre/2009

**EDISON**

S.p.A. (c.f. n. 06722600019) con sede in Milano, Foro Buonaparte, 31 (C.A.P. 20121).

**TITOLI IN CUI LA DITTA E' PRESENTE**

PERMESSI DI RICERCA IN TERRAFERMA		
	Numero titoli	Superficie pro-quota (Kmq)
Unico titolare	2	1.412,71
	NIBBIANO TORRENTE PARMA	
Rappresentante unico	3	357,99
	TORRENTE LA VELLA CODOGNO MONTE LA ROSSA	
Contitolare	2	138,62
	ZURLENGO VIGEVANO	
Total	7	1.909,33

PERMESSI DI RICERCA NEL SOTTOFONDO MARINO		
	Numero titoli	Superficie pro-quota (Kmq)
Unico titolare	1	734,80
	PATERNO'	
Total	1	734,80

PERMESSI DI RICERCA NEL SOTTOFONDO MARINO		
	Numero titoli	Superficie pro-quota (Kmq)
Contitolare	3	342,75
	G.R 13.AG G.R 14.AG A.R 78.RC	
Total	3	342,75

CONCESSIONI DI COLTIVAZIONE IN TERRAFERMA		
	Numero titoli	Superficie pro-quota (Kmq)
Unico titolare	3	143,76
	SAN MARCO FIUME TENNA MANCHE DI CIMALIA	
Rappresentante unico	9	273,77
	MASSERIA SPAVENTO MASSIGNANO GARAGUSO COLLE DI LAURO TORRENTE MENOCCHIA COLABELLA MASSERIA MONACO MONTE URANO MONTIGNANO	
Contitolare	15	505,55
	MAFALDA CANDELA MONTE CASTELLANO MASSERIA ACQUASALSA CASTEL DI LAMA TEMPA ROSSA TORRENTE CELONE S. BENEDETTO DEL TRONTO PORTO CIVITANOVA S. ANDREA MONTEGRANARO LUCERA QUARTO CAPPARUCCIA MASSERIA GROTTAVECCHIA	
Total	27	923,09

**JOINT-VENTURES**

BG GAS INTERNATIONAL BV FILIALE ITALIANA	
	VIGEVANO

COMPAGNIA GENERALE IDROCARBURI	
	CODOGNO

ENI	
	A.C 8.ME A.C 13.AS A.C 14.AS A.C 15.AX A.C 16.AG A.C 17.AG A.C 21.AG A.R 78.RC B.C 8.LF B.C 9.AS B.C 10.AS B.C 11.AS B.C 12.AS B.C 13.AS B.C 14.AS B.C 20.AS B.C 21.AG C.C 6.EO CANDELA CAPPARUCCIA CASTEL DI LAMA COLLE DI LAURO G.R 13.AG G.R 14.AG MASSERIA MONACO MASSERIA SPAVENTO MONTE CASTELLANO MONTE LA ROSSA MONTE URANO MONTEGRANARO QUARTO S. BENEDETTO DEL TRONTO TEMPA ROSSA VIGEVANO ZURLENGO

GAS DELLA CONCORDIA	
	COLABELLA

GAS PLUS ITALIANA	
	B.C 1.LF B.C 2.LF B.C 7.LF COLLE DI LAURO GARAGUSO LUCERA MAFALDA MASSERIA ACQUASALSA MASSERIA GROTTAVECCHIA MASSIGNANO MONTEGRANARO MONTIGNANO PORTO CIVITANOVA S. BENEDETTO DEL TRONTO

MEDOILGAS ITALIA	
	CASTEL DI LAMA LUCERA MASSERIA ACQUASALSA MASSERIA GROTTAVECCHIA S. ANDREA TORRENTE CELONE TORRENTE LA VELLA

PETROREP ITALIANA	
	S. ANDREA TORRENTE MENOCCHIA

SHELL ITALIA E & P	
	MONTE LA ROSSA

SVILUPPO RISORSE NATURALI	
	CASTEL DI LAMA CODOGNO MASSERIA GROTTAVECCHIA

**ELENCO DELLE DITTE - Aggiornamento 31/dicembre/2009**

CONCESSIONI DI COLTIVAZIONE NEL SOTTOFONDO MARINO		
	Numero titoli	Superficie pro-quota (Kmq)
Rappresentante unico	5	654,65
	B.C 8.LF B.C 1.LF B.C 7.LF C.C 6.EO B.C 2.LF	
Contitolare	15	1.184,01
	B.C 14.AS B.C 21.AG B.C 9.AS B.C 10.AS B.C 11.AS A.C 13.AS B.C 13.AS B.C 12.AS A.C 14.AS A.C 15.AX A.C 16.AG A.C 17.AG A.C 21.AG A.C 8.ME B.C 20.AS	
Total	20	1.838,66

Compressivamente EDISON è presente in 58 titoli per una superficie pro-quota totale di 5.748,63 Kmq

**EDISON GAS**

S.p.A. (c.f. n. 10578610155) con sede in Milano, Foro Buonaparte, 31 (C.A.P. 20121)

**TITOLI IN CUI LA DITTA E' PRESENTE**

CONCESSIONI DI COLTIVAZIONE NEL SOTTOFONDO MARINO		
	Numero titoli	Superficie pro-quota (Kmq)
Unico titolare	1	3,70
	COMISO II	
Total	1	3,70

Compressivamente EDISON GAS è presente in 1 titolo per una superficie pro-quota totale di 3,7 Kmq

**EDISON STOCCAGGIO**

S.p.A. (c.f. n. 04501620969) con sede in Milano, Foro Buonaparte, 31 (C.A.P. 20121).

**TITOLI IN CUI LA DITTA E' PRESENTE**

CONCESSIONI DI STOCCAGGIO IN TERRAFERMA		
	Numero titoli	Superficie pro-quota (Kmq)
Unico titolare	2	119,33
	COLLALTO STOCCAGGIO CELLINO STOCCAGGIO	
Rappresentante unico	1	46,58
	SAN POTITO E COTIGNOLA STOCCAGGIO	
Total	3	165,91

Compressivamente EDISON STOCCAGGIO è presente in 3 titoli per una superficie pro-quota totale di 165,91 Kmq

**ENEL**

S.p.A. (c.f. n. 00811720580), Direzione Produzione Geotermica, Divisione Produzione, con sede legale in Pisa, Via Andrea Pisano, 120 (C.A.P. 56122)

**TITOLI IN CUI LA DITTA E' PRESENTE**

CONCESSIONI DI COLTIVAZIONE DI RISORSE GEOTERMICHE IN TERRAFERMA		
	Numero titoli	Superficie pro-quota (Kmq)
Contitolare	1	1,26
	VICENZA	
Total	1	1,26

Compressivamente ENEL è presente in 1 titolo per una superficie pro-quota totale di 1,26 Kmq

**JOINT-VENTURES**

BLUGAS INFRASTRUTTURE	
	SAN POTITO E COTIGNOLA STOCCAGGIO

**JOINT-VENTURES**

ENI	
	VICENZA

**ELENCO DELLE DITTE - Aggiornamento 31/dicembre/2009**

**ENEL GREEN POWER**

Nuova denominazione assunta dalla Società ERGA a far data dal 28 dicembre 2001.

**TITOLI IN CUI LA DITTA E' PRESENTE**

PERMESSI DI RICERCA DI RISORSE GEOTERMICHE IN TERRAFERMA		
	Numero titoli	Superficie pro-quota (Kmq)
Unico titolare	1	25,11
	MACCHIA AL TORO	
Total	1	25,11

CONCESSIONI DI COLTIVAZIONE DI RISORSE GEOTERMICHE IN TERRAFERMA		
	Numero titoli	Superficie pro-quota (Kmq)
Unico titolare	8	492,95
	CHIUSDINO TRAVALE LUSTIGNANO LARDERELLO CANNETO RIO SECCO PIANCASTAGNAIO BAGNORE	
Total	8	492,95

Complessivamente ENEL GREEN POWER è presente in 9 titoli per una superficie pro-quota totale di 518,06 Kmq

ELENCO DELLE DITTE - Aggiornamento 31/dicembre/2009

**ENI**

S.p.A. (c.f. n. 00484960588) con sede in Roma, Piazzale Enrico Mattei, 1 (C.A.P. 00144) ed uffici in San Donato Milanese (MI), Via Emilia, 1 (C.A.P. 20097)

**TITOLI IN CUI LA DITTA E' PRESENTE**

PERMESSI DI RICERCA IN TERRAFERMA		
	Numero titoli	Superficie pro-quota (Kmq)
Unico titolare	7	3.299,05
	MANDURIA FIUME TARO ORTONA MONTE ARAZZECA NOVARA BUCCHIANICO MASSAFRA	
Rappresentante unico	5	1.435,46
	VIGEVANO SETTECERRI ZURLENGO MUTIGNANO TORRENTE NURE	
Contitolare	8	982,55
	VERCELLI ALIANO TEANA TEMPA MOLIANO FOSSO VALDIENNA SERRA S. BERNARDO MONTE LA ROSSA CARISIO	
Total	20	5.717,07

**PERMESSI DI RICERCA NEL SOTTOFONDO MARINO**

	Numero titoli	Superficie pro-quota (Kmq)
Unico titolare	6	1.485,16
	A.R 87.AG A.R 91.EA A.R 80.AG A.R 93.EA B.R266.AG A.R 92.EA	
Rappresentante unico	4	675,64
	G.R 13.AG G.R 14.AG A.R 81.FR A.R 78.RC	
Total	10	2.160,80

**JOINT-VENTURES**

BG GAS INTERNATIONAL BV FILIALE ITALIANA	
	VIGEVANO
EDISON	
	A.C 8.ME A.C 13.AS A.C 14.AS A.C 15.AX A.C 16.AG A.C 17.AG A.C 21.AG A.R 78.RC B.C 8.LF B.C 9.AS B.C 10.AS B.C 11.AS B.C 12.AS B.C 13.AS B.C 14.AS B.C 20.AS B.C 21.AG C.C 6.EO CANDELA CAPPARUCCIA CASTEL DI LAMA COLLE DI LAURO G.R 13.AG G.R 14.AG MASSERIA MONACO MASSERIA SPAVENTO MONTE CASTELLANO MONTE LA ROSSA MONTE URANO MONTEGRANARO QUARTO S. BENEDETTO DEL TRONTO TEMPA ROSSA VIGEVANO ZURLENGO
ENEL	
	VICENZA
ERGA	
	FERRARA
ESSO ITALIANA	
	FOSSO VALDIENNA TEMPA MOLIANO
GAS PLUS ITALIANA	
	COLLE DI LAURO MONTEGRANARO MUTIGNANO S. BENEDETTO DEL TRONTO TERTIVERI
LIGESTRA	
	A.C 11.AG
MEDOILGAS ITALIA	
	A.C 19.PI A.C 35.AG A.R 81.FR CASTEL DI LAMA SERRA S. BERNARDO SETTECERRI
PETROCELTIC ELSA	
	CARISIO VERCELLI
PETROREP ITALIANA	
	TORRENTE NURE
SHELL ITALIA E & P	
	FOSSO VALDIENNA MONTE LA ROSSA TEMPA MOLIANO VAL D'AGRI
SOCIETÀ COSTRUZIONE CONDOTTE	
	CARISIO

**ELENCO DELLE DITTE - Aggiornamento 31/dicembre/2009**

CONCESSIONI DI COLTIVAZIONE IN TERRAFERMA		
	Numero titoli	Superficie pro-quota (Kmq)
Unico titolare	39	2.852,08
	CAVIAGA MONTE VRECCIARO PECORARO MACCHIA DI PIERNO MASSERIA VERTICCHIO POMPOSA CIGNONE CORTEMAGGIORE MANARA S. MARIA IMBARO CALCIANO CAPO COLONNE TORRENTE VULGANO SERRA PIZZUTA CUGNO LE MACINE SEDIA D'ORLANDO RAPAGNANO SORESINA RIVALTA FIUME TRESTE SPILAMBERTO MIGLIANICO SANTERNO ALFONSINE TRESIGALLO SAN POTITO PORTO CORSINI TERRA MIRANDOLA VESCOVATO SETTALA PESSANO CANONICA OVANENGO SAN GERVASIO BAGNOLO MELLA GAGGIANO DOSSO DEGLI ANGELI VILLAFORTUNA-TRECATE RAVENNA TERRA	
Rappresentante unico	8	932,97
	S. BENEDETTO DEL TRONTO CANDELA MONTE CASTELLANO TEMPA ROSSA TERTIVERI VAL D'AGRI CAPPARUCCIA QUARTO	
Contitolare	6	169,58
	MASSERIA SPAVENTO COLLE DI LAURO CASTEL DI LAMA MASSERIA MONACO MONTE URANO MONTEGRANARO	
Total	53	3.954,63

SVILUPPO RISORSE NATURALI	
	CASTEL DI LAMA
TOTAL ITALIA	ALIANO FOSSO VALDIENNA SERRA S. BERNARDO TEANA TEMPA MOLIANO



**ELENCO DELLE DITTE - Aggiornamento 31/dicembre/2009**

CONCESSIONI DI COLTIVAZIONE NEL SOTTOFONDO MARINO		
	Numero titoli	Superficie pro-quota (Kmq)
Unico titolare	41	4.267,53
	A.C 4.AS A.C 7.AS D.C 4.AG A.C 10.AG D.C 3.AG B.C 15.AV A.C 6.AS B.C 5.AS A.C 12.AG A.C 5.AV D.C 1.AG B.C 17.TO B.C 3.AS A.C 9.AG A.C 3.AS A.C 2.AS A.C 1.AG FASCIA CERVIA MARE CERVIA MARE B.C 4.AS A.C 30.EA D.C 2.AG B.C 18.RI A.C 34.AG A.C 33.AG B.C 22.AG A.C 31.EA A.C 29.EA A.C 28.EA A.C 27.EA F.C 2.AG F.C 1.AG A.C 32.AG A.C 18.AG A.C 26.EA A.C 20.AG PORTO CORSINI MARE A.C 22.EA A.C 23.EA A.C 24.EA A.C 25.EA	
Rappresentante unico	18	2.078,44
	B.C 14.AS A.C 35.AG B.C 9.AS B.C 10.AS B.C 11.AS A.C 11.AG A.C 13.AS B.C 13.AS A.C 8.ME B.C 12.AS A.C 14.AS A.C 15.AX A.C 16.AG A.C 17.AG B.C 20.AS A.C 19.PI A.C 21.AG B.C 21.AG	
Contitolare	2	215,42
	C.C 6.EO B.C 8.LF	
<b>Total</b>	<b>61</b>	<b>6.561,38</b>
CONCESSIONI DI COLTIVAZIONE DI RISORSE GEOTERMICHE IN TERRAFERMA		
	Numero titoli	Superficie pro-quota (Kmq)
Rappresentante unico	2	17,12
	VICENZA FERRARA	
<b>Total</b>	<b>2</b>	<b>17,12</b>

Complessivamente ENI è presente in 146 titoli per una superficie pro-quota totale di 18.410,99 Kmq

**ELENCO DELLE DITTE - Aggiornamento 31/dicembre/2009**

**ENI MEDITERRANEA IDROCARBURI**

S.p.A., (c.f. n. 12300000150) con sede legale in Gela (CL), Strada Statale 117 bis - Contrada Ponte Olivo

**TITOLI IN CUI LA DITTA E' PRESENTE**

PERMESSI DI RICERCA NEL SOTTOFONDO MARINO		
	Numero titoli	Superficie pro-quota (Kmq)
Unico titolare	4	2.363,42
	PASSO DI PIAZZA CASTELTERMINI TRESAURO FRIDDANI	
Total	4	2.363,42

CONCESSIONI DI COLTIVAZIONE NEL SOTTOFONDO MARINO		
	Numero titoli	Superficie pro-quota (Kmq)
Unico titolare	12	556,10
	ROCCA CAVALLO BRONTE - S.NICOLA FIUMETTO GAGLIANO GELA GIAURONE RAGUSA NOTO CASE SCHILLACI SAMPERI S. ANNA LIPPONE - MAZARA DEL VALLO	
Total	12	556,10

CONCESSIONI DI COLTIVAZIONE NEL SOTTOFONDO MARINO		
	Numero titoli	Superficie pro-quota (Kmq)
Unico titolare	2	474,71
	C.C 1.AG C.C 3.AG	
Total	2	474,71

Complessivamente ENI MEDITERRANEA IDROCARBURI è presente in 18 titoli per una superficie pro-quota totale di 3.394,23 Kmq

**ERGA**

S.p.A. (c.f. n. 01494190505) con sede legale in Pisa, Via Andrea Pisano, 120 (C.A.P. 56122) e sede amministrativa in Firenze, Via Pier Capponi, 61 (C.A.P. 50132)

**TITOLI IN CUI LA DITTA E' PRESENTE**

CONCESSIONI DI COLTIVAZIONE DI RISORSE GEOTERMICHE IN TERRAFERMA		
	Numero titoli	Superficie pro-quota (Kmq)
Unico titolare	4	231,02
	CESANO MARTA TORRE ALFINA VALENTANO	
Contitolare	1	15,86
	FERRARA	
Total	5	246,88

Complessivamente ERGA è presente in 5 titoli per una superficie pro-quota totale di 246,88 Kmq

**ERSAL**

Ente di Sviluppo Agricolo del Lazio, (c.f. n. 80199190580) con sede in Roma, Via Rodolfo Lanciani, 38 (C.A.P. 00162)

**TITOLI IN CUI LA DITTA E' PRESENTE**

CONCESSIONI DI COLTIVAZIONE DI RISORSE GEOTERMICHE IN TERRAFERMA		
	Numero titoli	Superficie pro-quota (Kmq)
Rappresentante unico	1	1,53
	BORGO PANTANO	
Total	1	1,53

Complessivamente ERSAL è presente in 1 titolo per una superficie pro-quota totale di 1,53 Kmq

**JOINT-VENTURES**

ENI	FERRARA
-----	---------

**JOINT-VENTURES**

ALBANI VINCENZO E RUGGERI ITALIANA	BORGO PANTANO
------------------------------------	---------------

**ELENCO DELLE DITTE - Aggiornamento 31/dicembre/2009**

**ESSO ITALIANA**

S.r.l. (c.f. n. 00473410587) con sede in Roma, Via Castello della Magliana, 25 (C.A.P. 00148)

**TITOLI IN CUI LA DITTA E' PRESENTE**

PERMESSI DI RICERCA IN TERRAFERMA		
	Numero titoli	Superficie pro-quota (Kmq)
Rappresentante unico	2	47,30
	TEMPA MOLIANO FOSSO VALDIENNA	
Total	2	47,30

CONCESSIONI DI COLTIVAZIONE IN TERRAFERMA		
	Numero titoli	Superficie pro-quota (Kmq)
Contitolare	1	72,65
	GORGOGNONE	
Total	1	72,65

Compressivamente ESSO ITALIANA è presente in 3 titoli per una superficie pro-quota totale di 119,94 Km<sup>2</sup>

**JOINT-VENTURES**

ENI	
	FOSSO VALDIENNA TEMPA MOLIANO

SHELL ITALIA E & P	
	FOSSO VALDIENNA GORGOGNONE TEMPA MOLIANO

TOTAL ITALIA	
	FOSSO VALDIENNA GORGOGNONE TEMPA MOLIANO

**EUROBUILDING**

S.p.A., (c.f. n. 0151770442), con sede in Servigliano (AP), Via dell'Artigianato, 6 (C.a.p. 63029).

**TITOLI IN CUI LA DITTA E' PRESENTE**

PERMESSI DI RICERCA DI RISORSE GEOTERMICHE NEL SOTTOFONDO MARINO		
	Numero titoli	Superficie pro-quota (Kmq)
Unico titolare	1	678,30
	TIRRENO MERIDIONALE 1	
Total	1	678,30

Compressivamente EUROBUILDING è presente in 1 titolo per una superficie pro-quota totale di 678,3 Km<sup>2</sup>

**FOREST - CMI**

S.p.A. (c.f. n. 05023201006) con sede in Roma, Via Sardegna, 29 (C.A.P. 00187)

**TITOLI IN CUI LA DITTA E' PRESENTE**

PERMESSI DI RICERCA IN TERRAFERMA		
	Numero titoli	Superficie pro-quota (Kmq)
Rappresentante unico	3	946,08
	MASSA LOMBARDA MONTE PALLANO FINALE EMILIA	
Total	3	946,08

Compressivamente FOREST - CMI è presente in 3 titoli per una superficie pro-quota totale di 946,08 Km<sup>2</sup>

**JOINT-VENTURES**

AVOBONE ITALY	
	FINALE EMILIA MASSA LOMBARDA

INTERGIE	
	MONTE PALLANO

**GAS DELLA CONCORDIA**

S.p.A. (c.f. n. 11650030155) con sede legale in Roma, Via P. Togliatti, 1473 (C.a.p. 00155) e sede amministrativa a Concordia sulla Secchia (MO), Via Grandi, 39 (C.a.p. 41033).

**TITOLI IN CUI LA DITTA E' PRESENTE**

CONCESSIONI DI COLTIVAZIONE IN TERRAFERMA		
	Numero titoli	Superficie pro-quota (Kmq)
Contitolare	1	27,23
	COLABELLA	
Total	1	27,23

Compressivamente GAS DELLA CONCORDIA è presente in 1 titolo per una superficie pro-quota totale di 27,23 Km<sup>2</sup>

**JOINT-VENTURES**

EDISON	
	COLABELLA

**GAS NATURAL VENDITA ITALIA**

S.p.A. (c.f. n. 07166601000) con sede in San Donato Milanese (MI), Via XXV Aprile, 6.

**TITOLI IN CUI LA DITTA E' PRESENTE**

CONCESSIONI DI COLTIVAZIONE IN TERRAFERMA		
	Numero titoli	Superficie pro-quota (Kmq)
Unico titolare	1	41,61
	MASSERIA VIORANO	
Total	1	41,61

Compressivamente GAS NATURAL VENDITA ITALIA è presente in 1 titolo per una superficie pro-quota totale di 41,61 Km<sup>2</sup>

**ELENCO DELLE DITTE - Aggiornamento 31/dicembre/2009**

**GAS PLUS ITALIANA**

(c.f. n. 04086420967) con sede in Milano, Via Enrico Forlanini, 17 (C.A.P. 20134) ed uffici in Fornovo di Tarò (PR), Via Nazionale, 2 (C.A.P. 43045)

**TITOLI IN CUI LA DITTA E' PRESENTE**

PERMESSI DI RICERCA IN TERRAFERMA		
	Numero titoli	Superficie pro-quota (Kmq)
Unico titolare	1	96,22
	PIZZO SCIABOLONE	
Rappresentante unico	1	30,88
	BARDONE	
Contitolare	1	49,49
	MUTIGNANO	
<b>Total</b>	<b>3</b>	<b>176,59</b>

CONCESSIONI DI COLTIVAZIONE IN TERRAFERMA		
	Numero titoli	Superficie pro-quota (Kmq)
Unico titolare	17	1.162,49
	SETTEFINESTRE NOVA SIRI SCALO FILETTO MONTE MORRONE MELANICO MACERATA PIGAZZANO CASA BALLEANI S. MARIA NUOVA IL SALICE POLICORO CASA MAGGI CASTEGGIO PONTETIDONE RECOVATO RECOLETA ORSINO	
Rappresentante unico	8	317,63
	S. MAURO MASSERIA ACQUASALSA MAFALDA PORTO CIVITANOVA MONTEARDONE LUCERA MONTEGRANARO FORNOVO DI TARO	
Contitolare	10	374,86
	TORRENTE CIGNO GARAGUSO COLLE DI LAURO TERTIVERI S. BENEDETTO DEL TRONTO MASSERIA GROTTAVECCHIA MASSERIA PETRILLI MONTE VERDESE MASSIGNANO MONTIGNANO	
<b>Total</b>	<b>35</b>	<b>1.854,99</b>

CONCESSIONI DI COLTIVAZIONE NEL SOTTOFONDO MARINO		
	Numero titoli	Superficie pro-quota (Kmq)
Contitolare	3	16,61
	B.C 1.LF B.C 7.LF B.C 2.LF	
<b>Total</b>	<b>3</b>	<b>16,61</b>

Complessivamente GAS PLUS ITALIANA è presente in 41 titoli per una superficie pro-quota totale di 2.048,19 Kmq

**GEOGAS**

S.r.l. (c.f. n. 00181440348) con sede in Parma, Via Paganini, 19 (C.A.P. 43100).

**TITOLI IN CUI LA DITTA E' PRESENTE**

PERMESSI DI RICERCA IN TERRAFERMA		
	Numero titoli	Superficie pro-quota (Kmq)
Unico titolare	1	119,50
	JOLANDA DI SAVOIA	
<b>Total</b>	<b>1</b>	<b>119,50</b>

Complessivamente GEOGAS è presente in 1 titolo per una superficie pro-quota totale di 119,5 Kmq

**JOINT-VENTURES**

EDISON	
	B.C 1.LF B.C 2.LF B.C 7.LF COLLE DI LAURO GARAGUSO LUCERA MAFALDA MASSERIA ACQUASALSA MASSERIA GROTTAVECCHIA MASSIGNANO MONTEGRANARO MONTIGNANO PORTO CIVITANOVA S. BENEDETTO DEL TRONTO

ENI	
	COLLE DI LAURO MONTEGRANARO MUTIGNANO S. BENEDETTO DEL TRONTO TERTIVERI

MEDOILGAS ITALIA	
	FORNOVO DI TARO LUCERA MASSERIA ACQUASALSA MASSERIA GROTTAVECCHIA MASSERIA PETRILLI MONTE VERDESE MONTEARDONE S. MAURO TORRENTE CIGNO

PETROREP ITALIANA	
	BARDONE FORNOVO DI TARO MONTE VERDESE MONTEARDONE S. MAURO

SVILUPPO RISORSE NATURALI	
	MASSERIA GROTTAVECCHIA MONTEARDONE

**ELENCO DELLE DITTE - Aggiornamento 31/dicembre/2009**

**GEOTERMICA**

**TITOLI IN CUI LA DITTA E' PRESENTE**

PERMESSI DI RICERCA DI RISORSE GEOTERMICHE IN TERRAFERMA		
	Numero titoli	Superficie pro-quota (Kmq)
Unico titolare	1	6,50
	PANTELLERIA	
Total	1	6,50

Complessivamente GEOTERMICA è presente in 1 titolo per una superficie pro-quota totale di 6,5 Kmq

**GROVE ENERGY**

Ltd. (c.f. n. 06962471006) con sede legale in Roma, Via Nemorense, 18 ed uffici in Via Tagliamento, 76, scala 7, int. 8.

**TITOLI IN CUI LA DITTA E' PRESENTE**

PERMESSI DI RICERCA IN TERRAFERMA		
	Numero titoli	Superficie pro-quota (Kmq)
Unico titolare	2	294,99
	CASALE COCCHI SAN MARCO	
Total	2	294,99

Complessivamente GROVE ENERGY è presente in 2 titoli per una superficie pro-quota totale di 294,99 Kmq

**IDROELETTRICA ALTOMODENESE SIAM**

(c.f. n. 00266280361) con sede in Lama Mocogno (MO), località Barigazzo, Via Nazionale, 65 (C.A.P. 41023)

**TITOLI IN CUI LA DITTA E' PRESENTE**

CONCESSIONI DI COLTIVAZIONE IN TERRAFERMA		
	Numero titoli	Superficie pro-quota (Kmq)
Unico titolare	3	39,41
	MONTE CANTIERE VETTA BARIGAZZO	
Total	3	39,41

Complessivamente IDROELETTRICA ALTOMODENESE SIAM è presente in 3 titoli per una superficie pro-quota totale di 39,41 Kmq

**INDIPENDENT ENERGY SOLUTIONS**

S.r.l. (c.f. n. 01425410493), con sede legale in Roma, Via della Mercede, 11 (C.A.P. 00187) ed uffici tecnici in Roma, Viale Liegi, 10 (C.A.P. 00198).

**TITOLI IN CUI LA DITTA E' PRESENTE**

PERMESSI DI RICERCA IN TERRAFERMA		
	Numero titoli	Superficie pro-quota (Kmq)
Unico titolare	1	246,87
	FIUME BRUNA	
Total	1	246,87

Complessivamente INDIPENDENT ENERGY SOLUTIONS è presente in 1 titolo per una superficie pro-quota totale di 246,87 Kmq

**INTERGIE**

S.r.l. (c.f. n. 08708351005), con sede in Roma, Viale Trastevere, 249 (C.A.P. 00153)

**TITOLI IN CUI LA DITTA E' PRESENTE**

PERMESSI DI RICERCA IN TERRAFERMA		
	Numero titoli	Superficie pro-quota (Kmq)
Contitolare	1	3,57
	MONTE PALLANO	
Total	1	3,57

Complessivamente INTERGIE è presente in 1 titolo per una superficie pro-quota totale di 3,57 Kmq

**JOINT-VENTURES**

FOREST - CMI	MONTE PALLANO
--------------	---------------

**IRMINIO**

**TITOLI IN CUI LA DITTA E' PRESENTE**

CONCESSIONI DI COLTIVAZIONE NEL SOTTOFONDO MARINO		
	Numero titoli	Superficie pro-quota (Kmq)
Unico titolare	1	39,76
	IRMINIO	
Total	1	39,76

Complessivamente IRMINIO è presente in 1 titolo per una superficie pro-quota totale di 39,76 Kmq

**ELENCO DELLE DITTE - Aggiornamento 31/dicembre/2009**

**ITALMIN EXPLORATION**

S.r.l. (c.f. n. 05287541006) con sede in Roma, Viale Trastevere, 249 (C.A.P. 00153)

**TITOLI IN CUI LA DITTA E' PRESENTE**

PERMESSI DI RICERCA IN TERRAFERMA		
	Numero titoli	Superficie pro-quota (Kmq)
Unico titolare	1	476,23
	CORANA	
Contitolare	1	80,69
	FIUME ARRONE	
Total	2	556,92

CONCESSIONI DI COLTIVAZIONE IN TERRAFERMA		
	Numero titoli	Superficie pro-quota (Kmq)
Contitolare	1	0,24
	FONTE S. DAMIANO	
Total	1	0,24

Compressivamente ITALMIN EXPLORATION è presente in 3 titoli per una superficie pro-quota totale di 557,16 Kmq

**JOINT-VENTURES**

APENNINE ENERGY	
	FONTE S. DAMIANO
ASCENT RESOURCES ITALIA	
	FIUME ARRONE
MEDOILGAS CIVITA	
	FIUME ARRONE

**LAZZI GAS**

S.r.l. (c.f. n. 00439240482) con sede in Firenze, Via Mercadante, 2/b (C.A.P. 50144)

**TITOLI IN CUI LA DITTA E' PRESENTE**

CONCESSIONI DI COLTIVAZIONE IN TERRAFERMA		
	Numero titoli	Superficie pro-quota (Kmq)
Unico titolare	5	40,44
	BOMBIANA	
	MOLINAZZO	
	GAGGIOLA	
	CA' BELLAVISTA	
Total	5	40,44

Compressivamente LAZZI GAS è presente in 5 titoli per una superficie pro-quota totale di 40,44 Kmq

**LIGESTRA**

S.r.l., c.f. n. 0888184100, con sede legale in Roma, Via Versilia, 2 (C.a.p. 00187).

**TITOLI IN CUI LA DITTA E' PRESENTE**

CONCESSIONI DI COLTIVAZIONE NEL SOTTOFONDO MARINO		
	Numero titoli	Superficie pro-quota (Kmq)
Contitolare	1	15,47
	A.C 11.AG	
Total	1	15,47

Compressivamente LIGESTRA è presente in 1 titolo per una superficie pro-quota totale di 15,47 Kmq

**JOINT-VENTURES**

ENI	
	A.C 11.AG

**LUMAX OIL**

S.p.A. (c.f. n. 00141800607) con sede in San Giovanni di Ripi (FR), Via Varroccia, 43 (C.A.P. 03027)

**TITOLI IN CUI LA DITTA E' PRESENTE**

PERMESSI DI RICERCA IN TERRAFERMA		
	Numero titoli	Superficie pro-quota (Kmq)
Unico titolare	3	2.724,58
	SORA	
	LAGO DEL SALTO	
	FIUME ANIENE	
Total	3	2.724,58

Compressivamente LUMAX OIL è presente in 3 titoli per una superficie pro-quota totale di 2.724,58 Kmq

**MEDOILGAS CIVITA**

Ltd., c.f. n. 08344911006, con sede in Londra, Southampton Buildings WC2A 1AP, e sede secondaria in Roma, Via Orazio, 30 (C.a.p. 00193).

**TITOLI IN CUI LA DITTA E' PRESENTE**

PERMESSI DI RICERCA IN TERRAFERMA		
	Numero titoli	Superficie pro-quota (Kmq)
Unico titolare	1	276,57
	CIVITA	
Rappresentante unico	1	94,32
	MONTALBANO	
Contitolare	1	80,69
	FIUME ARRONE	
Total	3	451,58

Compressivamente MEDOILGAS CIVITA è presente in 3 titoli per una superficie pro-quota totale di 451,58 Kmq

**JOINT-VENTURES**

ASCENT RESOURCES ITALIA	
	FIUME ARRONE
ITALMIN EXPLORATION	
	FIUME ARRONE
VEGA OIL	
	MONTALBANO

ELENCO DELLE DITTE - Aggiornamento 31/dicembre/2009

**MEDOILGAS ITALIA**

S.p.A., c.f. n. 08344911006, con sede in Roma, Via Orazio, 30 (C.a.p. 00193)

**TITOLI IN CUI LA DITTA E' PRESENTE**

PERMESSI DI RICERCA IN TERRAFERMA		
	Numero titoli	Superficie pro-quota (Kmq)
Unico titolare	4	546,28
	MASSERIA GAUDELLA GUARDIA VOMANO AGUGLIANO SULMONA	
Rappresentante unico	2	86,17
	MONTEMARCIANO SERRA S. BERNARDO	
Contitolare	2	297,92
	SETTECERRI TORRENTE LA VELLA	
Total	8	930,37

PERMESSI DI RICERCA NEL SOTTOFONDO MARINO		
	Numero titoli	Superficie pro-quota (Kmq)
Unico titolare	1	271,25
Contitolare	B.R269.GC	
	1	15,26
Total	A.R 81.FR	
	2	286,51

CONCESSIONI DI COLTIVAZIONE IN TERRAFERMA		
	Numero titoli	Superficie pro-quota (Kmq)
Unico titolare	4	302,91
	SCANZANO MISANO ADRIATICO S. TEODORO SAN BASILE	
Rappresentante unico	7	328,79
	TORRENTE CIGNO CASTEL DI LAMA MASSERIA GROTTAVECCHIA TORRENTE CELONE MASSERIA PETRILLI MONTE VERDESE S. ANDREA	
Contitolare	5	39,07
	LUCERA FORNOVO DI TARO MONTEARDONE S. MAURO MASSERIA ACQUASALSA	
Total	16	670,77

CONCESSIONI DI COLTIVAZIONE NEL SOTTOFONDO MARINO		
	Numero titoli	Superficie pro-quota (Kmq)
Contitolare	2	48,23
Total	A.C 19.PI A.C 35.AG	
	2	48,23

Complessivamente MEDOILGAS ITALIA è presente in 28 titoli per una superficie pro-quota totale di 1.935,89 Kmq

**METANO PUGLIA**

di Mauro Cardinali, (c.f. CRDMRA33S01D542S) con sede in Fermo (AP), Piazza Dante, 11 (C.A.P. 63023)

**TITOLI IN CUI LA DITTA E' PRESENTE**

CONCESSIONI DI COLTIVAZIONE IN TERRAFERMA		
	Numero titoli	Superficie pro-quota (Kmq)
Unico titolare	1	37,49
Total	VALLE DEL ROVELLO	
	1	37,49

Complessivamente METANO PUGLIA è presente in 1 titolo per una superficie pro-quota totale di 37,49 Kmq

**JOINT-VENTURES**

EDISON	
	CASTEL DI LAMA LUCERA MASSERIA ACQUASALSA MASSERIA GROTTAVECCHIA S. ANDREA TORRENTE CELONE TORRENTE LA VELLA

ENI	
	A.C 19.PI A.C 35.AG A.R 81.FR CASTEL DI LAMA SERRA S. BERNARDO SETTECERRI

GAS PLUS ITALIANA	
	FORNOVO DI TARO LUCERA MASSERIA ACQUASALSA MASSERIA GROTTAVECCHIA MASSERIA PETRILLI MONTE VERDESE MONTEARDONE S. MAURO TORRENTE CIGNO

PETROREP ITALIANA	
	FORNOVO DI TARO MONTE VERDESE MONTEARDONE S. ANDREA S. MAURO

SARP	
	MONTEMARCIANO

SVILUPPO RISORSE NATURALI	
	CASTEL DI LAMA MASSERIA GROTTAVECCHIA MONTEARDONE

TOTAL ITALIA	
	SERRA S. BERNARDO

**ELENCO DELLE DITTE - Aggiornamento 31/dicembre/2009**

**NORTHERN PETROLEUM LIMITED**

Ltd. (c.f. n. 97203520586) con sede secondaria in Roma, Viale Trastevere, 249 (C.a.p. 00153)

**TITOLI IN CUI LA DITTA E' PRESENTE**

PERMESSI DI RICERCA IN TERRAFERMA		
	Numero titoli	Superficie pro-quota (Kmq)
Unico titolare	4	604,07
	PUNTA MARINA LA SACCA LONGASTRINO CERASA	
Rappresentante unico	1	367,14
	SAVIO	
<b>Total</b>	<b>5</b>	<b>971,21</b>

PERMESSI DI RICERCA NEL SOTTOFONDO MARINO		
	Numero titoli	Superficie pro-quota (Kmq)
Unico titolare	4	2.726,63
	F.R 40.NP F.R 39.NP C.R147.NP C.R146.NP	
Rappresentante unico	6	1.633,82
	G.R 22.NP G.R 21.NP G.R 20.NP G.R 19.NP G.R 18.NP G.R 17.NP	
<b>Total</b>	<b>10</b>	<b>4.360,45</b>

Complessivamente NORTHERN PETROLEUM LIMITED è presente in 15 titoli per una superficie pro-quota totale di 5.331,66 Kmq

**NORTHSUN ITALIA**

S.p.A. (c.f. n. 05296511008) con sede legale ed amministrativa in Roma, Via Boncompagni, 47 (C.A.P. 00187).

**TITOLI IN CUI LA DITTA E' PRESENTE**

PERMESSI DI RICERCA IN TERRAFERMA		
	Numero titoli	Superficie pro-quota (Kmq)
Unico titolare	3	457,45
	TERRA DEL SOLE LA PROSPERA CASCINA S. PIETRO	
Rappresentante unico	1	33,53
	CROCETTA	
Contitolare	1	19,08
	SAN VINCENZO	
<b>Total</b>	<b>5</b>	<b>510,05</b>

CONCESSIONI DI COLTIVAZIONE IN TERRAFERMA		
	Numero titoli	Superficie pro-quota (Kmq)
Unico titolare	1	14,49
	CASCINA CASTELLO	
Rappresentante unico	1	4,79
	SILLARO	
<b>Total</b>	<b>2</b>	<b>19,28</b>

Complessivamente NORTHSUN ITALIA è presente in 7 titoli per una superficie pro-quota totale di 529,34 Kmq

**PANTHER EUREKA**

**TITOLI IN CUI LA DITTA E' PRESENTE**

PERMESSI DI RICERCA NEL SOTTOFONDO MARINO		
	Numero titoli	Superficie pro-quota (Kmq)
Unico titolare	1	740,00
	FIUME TELLARO	
<b>Total</b>	<b>1</b>	<b>740,00</b>

Complessivamente PANTHER EUREKA è presente in 1 titolo per una superficie pro-quota totale di 740, Kmq

**JOINT-VENTURES**

AVOBONE ITALY	
	SAVIO
SHELL ITALIA E & P	
	G.R 17.NP
	G.R 18.NP
	G.R 19.NP
	G.R 20.NP
	G.R 21.NP
	G.R 22.NP

**JOINT-VENTURES**

PO VALLEY OPERATIONS PTY	
	CROCETTA
	SAN VINCENZO
	SILLARO



ELENCO DELLE DITTE - Aggiornamento 31/dicembre/2009

**PENTEX ITALIA**

Ltd. (c.f. n. 97063580587) con sede in Birksheads House (Inghilterra), Birksheads Road, Reogate, Surrey e sede secondaria in San Giovanni di Ripi (FR), Via Varroccia, 43 (C.A.P. 03027)

**TITOLI IN CUI LA DITTA E' PRESENTE**

PERMESSI DI RICERCA IN TERRAFERMA		
	Numero titoli	Superficie pro-quota (Kmq)
Rappresentante unico	1	126,26
	FROSINONE	
Total	1	126,26

CONCESSIONI DI COLTIVAZIONE IN TERRAFERMA		
	Numero titoli	Superficie pro-quota (Kmq)
Unico titolare	1	41,14
	STRANGOLAGALLI	
Total	1	41,14

Complessivamente PENTEX ITALIA è presente in 2 titoli per una superficie pro-quota totale di 167,4 Kmq

**PETREN**

S.r.l. (c.f. n. 11964380155) con sede in Milano, Via Monte Rosa, 60 (C.A.P. 20100)

**TITOLI IN CUI LA DITTA E' PRESENTE**

PERMESSI DI RICERCA IN TERRAFERMA		
	Numero titoli	Superficie pro-quota (Kmq)
Unico titolare	1	364,86
	MONTELURO	
Contitolare	1	7,37
	SAMBUCHETO	
Total	2	372,23

Complessivamente PETREN è presente in 2 titoli per una superficie pro-quota totale di 372,23 Kmq

**PETROCELTIC ELSA**

S.r.l. (c.f. n.08662141004) con sede in Roma, Via Paola, 24, int. 7 (C.a.p. 00186).

**TITOLI IN CUI LA DITTA E' PRESENTE**

PERMESSI DI RICERCA IN TERRAFERMA		
	Numero titoli	Superficie pro-quota (Kmq)
Unico titolare	1	24,20
	CASE SPARSE	
Rappresentante unico	2	614,15
	CARISIO VERCELLI	
Contitolare	1	215,38
	CIVITAQUANA	
Total	4	853,73

PERMESSI DI RICERCA NEL SOTTOFONDO MARINO		
	Numero titoli	Superficie pro-quota (Kmq)
Contitolare	1	50,67
	B.R268.RG	
Total	1	50,67

Complessivamente PETROCELTIC ELSA è presente in 5 titoli per una superficie pro-quota totale di 904,4 Kmq

**PETROREP ITALIANA**

S.p.A. (c.f. n. 00430680108) con sede in Genova, Viale Sauli, 4/8b (C.A.P. 16121) ed uffici in Milano, Via Giacomo Leopardi, 26 (C.A.P. 20123)

**TITOLI IN CUI LA DITTA E' PRESENTE**

PERMESSI DI RICERCA IN TERRAFERMA		
	Numero titoli	Superficie pro-quota (Kmq)
Contitolare	2	86,55
	BARDONE TORRENTE NURE	
Total	2	86,55

CONCESSIONI DI COLTIVAZIONE IN TERRAFERMA		
	Numero titoli	Superficie pro-quota (Kmq)
Contitolare	6	31,85
	FORNOVO DI TARO MONTEARDONE MONTE VERDESE S. ANDREA S. MAURO TORRENTE MENOCCHIA	
Total	6	31,85

Complessivamente PETROREP ITALIANA è presente in 8 titoli per una superficie pro-quota totale di 118,4 Kmq

**JOINT-VENTURES**

ASCENT RESOURCES ITALIA	
	FROSINONE

**JOINT-VENTURES**

APENNINE ENERGY	
	SAMBUCHETO

**JOINT-VENTURES**

ENI	
	CARISIO VERCELLI
SOCIETÀ COSTRUZIONE CONDOTTE	
	CARISIO
VEGA OIL	
	B.R268.RG CIVITAQUANA

**JOINT-VENTURES**

EDISON	
	S. ANDREA TORRENTE MENOCCHIA

ENI	
	TORRENTE NURE

GAS PLUS ITALIANA	
	BARDONE FORNOVO DI TARO MONTE VERDESE MONTEARDONE S. MAURO

MEDOILGAS ITALIA	
	FORNOVO DI TARO MONTE VERDESE MONTEARDONE S. ANDREA S. MAURO

SVILUPPO RISORSE NATURALI	
	MONTEARDONE

**ELENCO DELLE DITTE - Aggiornamento 31/dicembre/2009**

**PO VALLEY OPERATIONS PTY**

Ltd. (c.f. n. 05584311004) con sede legale in Roma, Via della Luce, 58 (C.A.P. 00153) e sede amministrativa in Roma, Via del Gesù, 89 (C.A.P. 00186)

**TITOLI IN CUI LA DITTA E' PRESENTE**

PERMESSI DI RICERCA IN TERRAFERMA		
	Numero titoli	Superficie pro-quota (Kmq)
Unico titolare	1	506,20
	PODERE GALLINA	
Rappresentante unico	1	39,62
	SAN VINCENZO	
Contitolare	1	18,05
	CROCETTA	
Total	3	563,88

CONCESSIONI DI COLTIVAZIONE IN TERRAFERMA		
	Numero titoli	Superficie pro-quota (Kmq)
Contitolare	1	2,58
	SILLARO	
Total	1	2,58

Compressivamente PO VALLEY OPERATIONS PTY è presente in 4 titoli per una superficie pro-quota totale di 566,46 Kmq

**JOINT-VENTURES**

NORTHSUN ITALIA	
	CROCETTA SAN VINCENZO SILLARO

**PUMA PETROLEUM**

S.r.l., con sede legale a Milano, Via Vittor Pisani, 27 (C.a.p. 20124).

**TITOLI IN CUI LA DITTA E' PRESENTE**

PERMESSI DI RICERCA IN TERRAFERMA		
	Numero titoli	Superficie pro-quota (Kmq)
Unico titolare	1	317,86
	BORSANO	
Total	1	317,86

Compressivamente PUMA PETROLEUM è presente in 1 titolo per una superficie pro-quota totale di 317,86 Kmq

**SARAS**

S.p.A., (c.f. n. 00136440922) con sede in Sarroch (CA), S.S. Sulcitana, 195 (C.a.p. 09018).

**TITOLI IN CUI LA DITTA E' PRESENTE**

PERMESSI DI PROSPEZIONE NEL SOTTOFONDO MARINO		
	Numero titoli	Superficie pro-quota (Kmq)
Unico titolare	2	1.114,06
	E.P. 2.SA	
	E.P. 1.SA	
Total	2	1.114,06

Compressivamente SARAS è presente in 2 titoli per una superficie pro-quota totale di 1.114,06 Kmq

**SARP**

**TITOLI IN CUI LA DITTA E' PRESENTE**

PERMESSI DI RICERCA IN TERRAFERMA		
	Numero titoli	Superficie pro-quota (Kmq)
Contitolare	1	24,70
	MONTEMARCIANO	
Total	1	24,70

Compressivamente SARP è presente in 1 titolo per una superficie pro-quota totale di 24,7 Kmq

**JOINT-VENTURES**

MEDOILGAS ITALIA	
	MONTEMARCIANO

**ELENCO DELLE DITTE - Aggiornamento 31/dicembre/2009**

**SHELL ITALIA E & P**

S.p.A. (c.f. n. 05160421003) con sede in Roma, Via dei Due Macelli, 66 (C.a.p. 00187).

**TITOLI IN CUI LA DITTA E' PRESENTE**

PERMESSI DI RICERCA IN TERRAFERMA		
	Numero titoli	Superficie pro-quota (Kmq)
Contitolare	3	29,40
	TEMPA MOLIANO FOSSO VALDIENNA MONTE LA ROSSA	
Total	3	29,40

PERMESSI DI RICERCA NEL SOTTOFONDO MARINO		
	Numero titoli	Superficie pro-quota (Kmq)
Contitolare	6	2.734,70
	G.R 22.NP G.R 21.NP G.R 20.NP G.R 19.NP G.R 18.NP G.R 17.NP	
Total	6	2.734,70

CONCESSIONI DI COLTIVAZIONE IN TERRAFERMA		
	Numero titoli	Superficie pro-quota (Kmq)
Contitolare	2	331,62
	VAL D'AGRI GORGOLIONE	
Total	2	331,62

Completivamente SHELL ITALIA E & P è presente in 11 titoli per una superficie pro-quota totale di 3.095,73 Kmq

**JOINT-VENTURES**

EDISON	MONTE LA ROSSA
--------	----------------

ENI	FOSSO VALDIENNA MONTE LA ROSSA TEMPA MOLIANO VAL D'AGRI
-----	------------------------------------------------------------------

ESSO ITALIANA	FOSSO VALDIENNA GORGOLIONE TEMPA MOLIANO
---------------	------------------------------------------------

NORTHERN PETROLEUM LIMITED	G.R 17.NP G.R 18.NP G.R 19.NP G.R 20.NP G.R 21.NP G.R 22.NP
----------------------------	----------------------------------------------------------------------------

TOTAL ITALIA	FOSSO VALDIENNA GORGOLIONE TEMPA MOLIANO
--------------	------------------------------------------------

**SIM**

S.r.l. (c.f. n. 00171870462) con sede in Viareggio (Lucca), località Massarosa (LU), Via Montramito (C.A.P. 55054)

**TITOLI IN CUI LA DITTA E' PRESENTE**

CONCESSIONI DI COLTIVAZIONE IN TERRAFERMA		
	Numero titoli	Superficie pro-quota (Kmq)
Unico titolare	2	313,14
	PIETRAMALA TOMBOLO	
Total	2	313,14

Completivamente SIM è presente in 2 titoli per una superficie pro-quota totale di 313,14 Kmq

**SOCIETÀ COSTRUZIONE CONDOTTE**

**TITOLI IN CUI LA DITTA E' PRESENTE**

PERMESSI DI RICERCA IN TERRAFERMA		
	Numero titoli	Superficie pro-quota (Kmq)
Contitolare	1	36,40
	CARISIO	
Total	1	36,40

Completivamente SOCIETÀ COSTRUZIONE CONDOTTE è presente in 1 titolo per una superficie pro-quota totale di 36,4 Kmq

**JOINT-VENTURES**

ENI	CARISIO
-----	---------

PETROCELTIC ELSA	CARISIO
------------------	---------

**SOCOPLUS**

S.r.l. (c.f. n. 02242850341) con sede legale ed uffici in Fidenza (PR), Via Emilia, 12 (C.a.p. 43036)

**TITOLI IN CUI LA DITTA E' PRESENTE**

CONCESSIONI DI COLTIVAZIONE IN TERRAFERMA		
	Numero titoli	Superficie pro-quota (Kmq)
Unico titolare	1	1,15
	POGGIO CASTIONE	
Total	1	1,15

Completivamente SOCOPLUS è presente in 1 titolo per una superficie pro-quota totale di 1,15 Kmq

**SOMIFA-SOCIETÀ MINERARIA FANANESE**

S.r.l. (c.f. n. 03220910362), con sede in Fanano, Via Porrettana, 4580 (C.a.p. 41021).

**TITOLI IN CUI LA DITTA E' PRESENTE**

CONCESSIONI DI COLTIVAZIONE IN TERRAFERMA		
	Numero titoli	Superficie pro-quota (Kmq)
Unico titolare	1	0,67
	TRIGNANO	
Total	1	0,67

Completivamente SOMIFA-SOCIETÀ MINERARIA FANANESE è presente in 1 titolo per una superficie pro-quota totale di ,67 Kmq

**ELENCO DELLE DITTE - Aggiornamento 31/dicembre/2009**

**STOGIT**

**TITOLI IN CUI LA DITTA E' PRESENTE**

CONCESSIONI DI STOCCAGGIO IN TERRAFERMA		
	Numero titoli	Superficie pro-quota (Kmq)
Unico titolare	10	689,86
	BORDOLANO STOCCAGGIO ALFONSINE STOCCAGGIO SABBIONCELLO STOCCAGGIO SERGNANO STOCCAGGIO MINERBIO STOCCAGGIO BRUGHERIO STOCCAGGIO RIPALTA STOCCAGGIO CORTEMAGGIORE STOCCAGGIO SETTALA STOCCAGGIO FIUME TRESTE STOCCAGGIO	
Total	10	689,86

Compressivamente STOGIT è presente in 10 titoli per una superficie pro-quota totale di 689,86 Kmq

**SVILUPPO RISORSE NATURALI**

S.r.l., (c.f. n. 07589111009) con sede legale in Roma, Via Reno, 5 (C.A.P. 00198).

**TITOLI IN CUI LA DITTA E' PRESENTE**

PERMESSI DI RICERCA IN TERRAFERMA		
	Numero titoli	Superficie pro-quota (Kmq)
Unico titolare	1	308,83
	SANTA MARGHERITA	
Contitolare	1	112,60
	CODOGNO	
Total	2	421,43

CONCESSIONI DI COLTIVAZIONE IN TERRAFERMA		
	Numero titoli	Superficie pro-quota (Kmq)
Contitolare	3	32,23
	MONTEARDONE MASSERIA GROTTAVECCHIA CASTEL DI LAMA	
Total	3	32,23

Compressivamente SVILUPPO RISORSE NATURALI è presente in 5 titoli per una superficie pro-quota totale di 453,66 Kmq

**TOTAL ITALIA**

S.p.A., (c.f. n. 00803030154), con sede legale in Milano, Via Arconati, 1 (C.a.p. 20135) e sede amministrativa a Roma, Via Cornelia, 498 (C.a.p. 00166)

**TITOLI IN CUI LA DITTA E' PRESENTE**

PERMESSI DI RICERCA IN TERRAFERMA		
	Numero titoli	Superficie pro-quota (Kmq)
Rappresentante unico	2	277,57
	ALIANO TEANA	
Contitolare	3	65,98
	TEMPA MOLIANO FOSSO VALDIENNA SERRA S. BERNARDO	
Total	5	343,55

CONCESSIONI DI COLTIVAZIONE IN TERRAFERMA		
	Numero titoli	Superficie pro-quota (Kmq)
Rappresentante unico	1	145,29
	GORGOGNONE	
Total	1	145,29

Compressivamente TOTAL ITALIA è presente in 6 titoli per una superficie pro-quota totale di 488,84 Kmq

**JOINT-VENTURES**

COMPAGNIA GENERALE IDROCARBURI	
	CODOGNO
EDISON	
	CASTEL DI LAMA CODOGNO MASSERIA GROTTAVECCHIA
ENI	
	CASTEL DI LAMA
GAS PLUS ITALIANA	
	MASSERIA GROTTAVECCHIA MONTEARDONE
MEDOILGAS ITALIA	
	CASTEL DI LAMA MASSERIA GROTTAVECCHIA MONTEARDONE
PETROREP ITALIANA	
	MONTEARDONE

**JOINT-VENTURES**

ENI	
	ALIANO FOSSO VALDIENNA SERRA S. BERNARDO TEANA TEMPA MOLIANO
ESSO ITALIANA	
	FOSSO VALDIENNA GORGOGNONE TEMPA MOLIANO
MEDOILGAS ITALIA	
	SERRA S. BERNARDO
SHELL ITALIA E & P	
	FOSSO VALDIENNA GORGOGNONE TEMPA MOLIANO

**ELENCO DELLE DITTE - Aggiornamento 31/dicembre/2009**

**VEGA OIL**

S.p.A. (c.f. n. 07721631005) con sede in Roma, Via Romeo Romei, 27 (C.A.P. 00100).

**TITOLI IN CUI LA DITTA E' PRESENTE**

PERMESSI DI RICERCA IN TERRAFERMA		
	Numero titoli	Superficie pro-quota (Kmq)
Unico titolare	1	154,55
	POSTA NUOVA	
Rappresentante unico	1	399,99
	CIVITAQUANA	
Contitolare	1	70,72
	MONTALBANO	
Total	3	625,26

PERMESSI DI RICERCA NEL SOTTOFONDO MARINO		
	Numero titoli	Superficie pro-quota (Kmq)
Unico titolare	1	336,98
	C.R148.VG	
Rappresentante unico	1	76,01
	B.R268.RG	
Total	2	412,99

Complessivamente VEGA OIL è presente in 5 titoli per una superficie pro-quota totale di 1.038,25 Kmq

**JOINT-VENTURES**

MEDOILGAS CIVITA	
	MONTALBANO
PETROCELTIC ELSA	
	B.R268.RG CIVITAQUANA

