



MINISTERO DELLO SVILUPPO ECONOMICO
DIPARTIMENTO PER L'ENERGIA
DIREZIONE GENERALE PER LE RISORSE MINERARIE ED ENERGETICHE
UFFICIO NAZIONALE MINERARIO PER GLI IDROCARBURI E LA GEOTERMIA

Anno LIII - N. 7

31 Luglio 2009

BOLLETTINO UFFICIALE DEGLI IDROCARBURI E DELLA GEOTERMIA



MINISTERO DELLO SVILUPPO ECONOMICO
DIPARTIMENTO PER L'ENERGIA
DIREZIONE GENERALE PER LE RISORSE MINERARIE ED ENERGETICHE
UFFICIO NAZIONALE MINERARIO PER GLI IDROCARBURI E LA GEOTERMIA

Anno LIII - N. 7

31 Luglio 2009

BOLLETTINO UFFICIALE DEGLI IDROCARBURI E DELLA GEOTERMIA

Direttore responsabile: FAUSTO INGRAVALLE
Redazione: MARIA BEATRICE DE AMICIS
Grafica e impaginazione: OMBRETTA COPPI – NICOLA SANTOCCHI

SOMMARIO

AVVERTENZE	5
INDIRIZZI	6

ATTIVITÀ DI RICERCA E COLTIVAZIONE DI IDROCARBURI IN TERRA

ISTANZE DI PERMESSI DI RICERCA

NUOVE ISTANZE

Istanza di permesso di ricerca «CASCINETTA» presentata dalla Società Italmin Exploration	7
Istanza di permesso di ricerca «FIUME PANARO» presentata dalla Società Hunt Oil Company	7
Istanza di permesso di ricerca «FIUME RENO» presentata dalla Società Hunt Oil Company	8
Istanza di permesso di ricerca «FIUME SECCHIA» presentata dalla Società Hunt Oil Company	9

ISTANZE DI RINUNCIA

Istanza di rinuncia alla domanda di permesso di ricerca «BERNAGA» (già «OSSOLA») presentata dalla Società Po Valley Operations Pty (r.u.)	10
---	----

PERMESSI

DECRETI RELATIVI ALLA VIGENZA E/O DI ACCETTAZIONE DELLA RINUNCIA

Determinazione della scadenza della vigenza del permesso di ricerca «CASALNOCETO» ed accettazione della rinuncia da parte delle Società Petroceltic Elsa e Gas Plus Italiana al permesso stesso	10
Accettazione della rinuncia da parte delle Società Petroceltic Elsa e Gas Plus Italiana al permesso di ricerca «NIBBIA»	12

ATTIVITÀ DI RICERCA E COLTIVAZIONE DI IDROCARBURI IN MARE

ISTANZE DI PERMESSO

NUOVE ISTANZE

Istanza di permesso di ricerca «d67F.R-.AG» presentata dalla Società ENI	13
Istanza di permesso di ricerca «d357C.R-.NP» presentata dalla Società Northern Petroleum UK	14
Istanza di permesso di ricerca «d29G.R-.NP» presentata dalla Società Northern Petroleum UK	14
Istanza di permesso di ricerca «d30G.R-.NP» presentata dalla Società Northern Petroleum UK	15
Istanza di permesso di ricerca «d31G.R-.EL» presentata dalla Società Petroceltic Elsa	16

CONCESSIONI

ISTANZE DI PROROGA

Istanza di proroga della concessione di coltivazione «B.C10.AS» presentata dalla Società ENI (r.u.) ..	17
Istanza di proroga della concessione di coltivazione « B.C13.AS » presentata dalla Società ENI (r.u.)	17
Istanza di proroga della concessione di coltivazione « B.C14.AS » presentata dalla Società ENI (r.u.)	18
Istanza di proroga della concessione di coltivazione « B.C20.AS » presentata dalla Società ENI (r.u.)	18

LEGGI, DECRETI, DISPOSIZIONI E COMUNICATI

LEGGI E DECRETI

Modalità relative all'attribuzione di giacimenti di idrocarburi marginali ai sensi del disposto di cui all'art. 8, comma 3, del D.L. del 25 giugno 2008 n. 112, convertito in legge, con modificazioni, dalla legge 6 agosto 2008, n. 133	19
---	----

DISPOSIZIONI E COMUNICATI

Individuazione primi giacimenti marginali.	24
---	----

REGIONE SICILIA

AVVISO DI RETTIFICA

ISTANZE DI PERMESSO DI RICERCA

Avviso di rettifica delle coordinate di un vertice dell'istanza di permesso di ricerca «GOLD» presentata dalla Società FMG.	34
--	----

RIEPILOGO TITOLI CESSATI

Situazione al 30 giugno 2009	35
------------------------------------	----

PIANI TOPOGRAFICI

TAV. 1 – Istanza di permesso di ricerca CASCINETTA	37
TAV. 2 – Istanza di permesso di ricerca FIUME PANARO	38
TAV. 3 – Istanza di permesso di ricerca FIUME RENO	39
TAV. 4 – Istanza di permesso di ricerca FIUME SECCHIA	40
TAV. 5 – Istanza di permesso di ricerca d 67 F.R.-AG	41
TAV. 6 – Istanza di permesso di ricerca d 357 C.R-.NP	42
TAV. 7 – Istanza di permesso di ricerca d 29 G.R-.NP	43
TAV. 8 – Istanza di permesso di ricerca d 30 G.R-.NP	44
TAV. 9 – Istanza di permesso di ricerca d 31 G.R-.EL	45

ELENCHI

ELENCO DELLE ISTANZE.....	46
ELENCO DEI TITOLI VIGENTI	61

AVVERTENZE

Al fine di agevolare la consultazione delle istanze e dei provvedimenti citati con il loro numero di pubblicazione nel *Bollettino Ufficiale degli Idrocarburi e della Geotermia*, si riportano qui di seguito i numeri di pubblicazione che contrassegnano le istanze ed i provvedimenti pubblicati in ciascun numero del *B.U.I.G.*

BOLLETTINO			NUMERI DI PUBBLICAZIONE		BOLLETTINO			NUMERI DI PUBBLICAZIONE	
Anno	Numero	Data di pubblicazione	dal numero	al numero	Anno	Numero	Data di pubblicazione	dal numero	al numero
XLVII	1	31 gennaio 2003	1	8	L	7	31 luglio 2006	82	94
XLVII	2	28 febbraio 2003	9	24	L	8	31 agosto 2006	95	113
XLVII	3	31 marzo 2003	25	40	L	9	30 settembre 2006	114	124
XLVII	4	30 aprile 2003	41	64	L	10	31 ottobre 2006	125	134
XLVII	5	31 maggio 2003	65	81	L	11	30 novembre 2006	135	152
XLVII	6	30 giugno 2003	82	88	L	12	31 dicembre 2006	153	168
XLVII	7	31 luglio 2003	89	100					
XLVII	8	31 agosto 2003	101	118	LI	1	31 gennaio 2007	1	10
XLVII	9	30 settembre 2003	119	124	LI	2	28 febbraio 2007	11	22
XLVII	10	31 ottobre 2003	125	135	LI	3	31 marzo 2007	23	32
XLVII	11	30 novembre 2003	136	144	LI	4	30 aprile 2007	33	51
XLVII	12	31 dicembre 2003	145	167	LI	5	31 maggio 2007	52	62
					LI	6	30 giugno 2007	63	64
XLVIII	1	31 gennaio 2004	1	10	LI	7	31 luglio 2007	65	75
XLVIII	2	29 febbraio 2004	11	24	LI	8	31 agosto 2007	76	88
XLVIII	3	31 marzo 2004	25	47	LI	9	30 settembre 2007	89	98
XLVIII	4	30 aprile 2004	48	60	LI	10	31 ottobre 2007	99	117
XLVIII	5	31 maggio 2004	61	69	LI	11	30 novembre 2007	118	140
XLVIII	6	30 giugno 2004	70	82	LI	12	31 dicembre 2007	141	151
XLVIII	7	31 luglio 2004	83	87					
XLVIII	8	31 agosto 2004	88	104	LII	1	31 gennaio 2008	1	11
XLVIII	9	30 settembre 2004	105	112	LII	2	29 febbraio 2008	12	20
XLVIII	10	31 ottobre 2004	113	119	LII	3	31 marzo 2008	21	38
XLVIII	11	30 novembre 2004	120	147	LII	4	30 aprile 2008	39	53
XLVIII	12	31 dicembre 2004	148	158	LII	5	31 maggio 2008	54	66
					LII	6	30 giugno 2008	67	82
XLIX	1	31 gennaio 2005	1	8	LII	7	31 luglio 2008	83	134
XLIX	2	28 febbraio 2005	9	19	LII	8	31 agosto 2008	135	145
XLIX	3	31 marzo 2005	20	32	LII	9	30 settembre 2008	146	156
XLIX	4	30 aprile 2005	33	43	LII	10	31 ottobre 2008	157	173
XLIX	5	31 maggio 2005	44	49	LII	11	30 novembre 2008	174	191
XLIX	6	30 giugno 2005	50	71	LII	12	31 dicembre 2008	192	204
XLIX	7	31 luglio 2005	72	95					
XLIX	8	31 agosto 2005	96	107	LIII	1	31 gennaio 2009	1	7
XLIX	9	30 settembre 2005	108	113	LIII	2	28 febbraio 2009	8	20
XLIX	10	31 ottobre 2005	114	127	LIII	3	31 marzo 2009	21	33
XLIX	11	30 novembre 2005	128	136	LIII	4	30 aprile 2009	34	50
XLIX	12	31 dicembre 2005	137	155	LIII	5	31 maggio 2009	51	66
					LIII	6	30 giugno 2009	67	72
L	1	31 gennaio 2006	1	15		7	31 luglio 2009	73	92
L	2	28 febbraio 2006	16	34					
L	3	31 marzo 2006	35	43					
L	4	30 aprile 2006	44	61					
L	5	31 maggio 2006	62	71					
L	6	30 giugno 2006	72	81					

La delimitazione delle istanze, dei permessi e delle concessioni pubblicate sui BUIG è rappresentata esclusivamente dalle relative coordinate geografiche, pertanto le tavole allegate sono puramente indicative ed eventuali incongruenze con le suddette coordinate geografiche sono da considerarsi semplici imprecisioni grafiche.

Eventuali opposizioni o reclami avverso le istanze ed i provvedimenti pubblicati nel *B.U.I.G.*, redatte in carta legale, vanno indirizzate al Ministero dello sviluppo economico - Direzione generale dell'energia e delle risorse minerarie - Ufficio nazionale minerario per gli idrocarburi e la geotermia - Roma, Via Molise, 2 (C.A.P. 00187).

Si comunica inoltre che, per ovviare ai ritardi tecnici nella distribuzione e messa in vendita del *B.U.I.G.*, gli Operatori interessati alla tempestiva conoscenza dei dati di pubblicazione possono consultare le bozze di stampa o, in assenza, il sommario ed i piani topografici, presso la Redazione del *B.U.I.G.*, all'indirizzo suddetto, a partire dal 1° giorno del mese successivo alla data di pubblicazione del Bollettino stesso.

INDIRIZZI

MINISTERO SVILUPPO ECONOMICO

Dipartimento per l'Energia

Direzione Generale per le Risorse Minerarie Energetiche

UFFICIO NAZIONALE MINERARIO PER GLI IDROCARBURI E LA GEOTERMIA

– ex Uffici XVIII, XIX, XX, XXI - Via Molise, 2 - 00187 Roma - tel. 06 47052859 - fax 06 47887802

– ex Ufficio XXII - Via Zamboni, 1 - 40125 Bologna - tel. 051 234326 - fax 051 228927

– ex Ufficio XXIII - Via Benedetto Croce, 40 - 00142 Roma - tel. 06 5411754 - fax 06 5410696

– ex Ufficio XXIV - Piazza Giovanni Bovio, 22 - 80133 Napoli - tel. 081 5510049 - fax 081 5519460

MERCATO DEL GAS

ex Ufficio X - Via Molise, 2 - 00187 Roma - tel. 06 47052796 - fax 06 47052036

ATTIVITÀ DI RICERCA E COLTIVAZIONE DI IDROCARBURI IN TERRA

ISTANZE DI PERMESSI DI RICERCA

NUOVE ISTANZE

NUMERO DI PUBBLICAZIONE: 73.

Istanza di permesso di ricerca «CASCINETTA» presentata dalla Società Italmin Exploration
(estratto).

Richiedente: Società ITALMIN EXPLORATION – Roma, Viale Trastevere, 249.

Data di presentazione dell'istanza: 31 giugno 2009.

Denominazione convenzionale del permesso richiesto: «CASCINETTA».

Ubicazione e delimitazione del permesso richiesto:

- Regioni: Lombardia (135,60).

- Province: Pavia.

- Comuni: Breme, Sartirana Lomellina, Semiana, Mede, Lomello, Torre Beretti e Castellaro, Villa Biscossi, Gallivola, Ottobiano, Ferrera e Bognone, Sannazzaro de' Burgondi, Scaldasole, Mezzana Bigli, Pieve del Cairo, Valeggio.

- Fogli della Carta d'Italia alla scala 1:100.000 (I.G.M.): 58.

Coordinate geografiche dei vertici:

Vertice	Longitudine W Monte Mario	Latitudine N
a	-3° 48'	45° 08'
b	-3° 34'	45° 08'
c	-3° 34'	45° 04'
d	-3° 48'	45° 04'

- Superficie richiesta: km² 135,60.

Riproduzione del piano topografico del permesso richiesto: Tav. n. 1 fuori testo.

NUMERO DI PUBBLICAZIONE: 74.

Istanza di permesso di ricerca «FIUME PANARO» presentata dalla Società Hunt Oil Company
(estratto).

Richiedente: Società HUNT OIL COMPANY– 1900 N. Akard Street, Dallas, Texas 75201, U.S.A.

Data di presentazione dell'istanza: 17 giugno 2009.

Denominazione convenzionale del permesso richiesto: «FIUME PANARO».

Ubicazione e delimitazione del permesso richiesto:

- Regioni: Emilia Romagna (611,50).

- Province: Bologna - Modena.

- Comuni: Serramazzoni, Marano sul Panaro, Savignano sul Panaro, Guiglia, Pavullo nel Frignano, Montese, Zocca, Castello di Serravalle, Monte San Pietro, Savigno, Sasso Marconi, Marzabotto, Vergato, Castel d'Aiano, Gaggio Montano, Grizzana Morandi, Castel di Casio, Camugnano, Castiglione dei Pepoli.

- Fogli della Carta d'Italia alla scala 1:100.000 (I.G.M.): 45-59-60.

Coordinate geografiche dei vertici:

Vertice	Longitudine W Monte Mario	Latitudine N
a	-1° 35'	44° 27'
b	-1° 24'	44° 27'
c	-1° 24'	44° 26'
d	-1° 21'	44° 26'
e	-1° 21'	44° 25'
f	-1° 19'	44° 25'
g	-1° 19'	44° 24'
h	-1° 16'	44° 24'
i	-1° 16'	44° 20'
l	-1° 20'	44° 20'
m	-1° 20'	44° 18'
n	-1° 22'	44° 18'
o	-1° 22'	44° 15'
p	-1° 17'	44° 15'
q	-1° 17'	44° 09'
r	-1° 28'	44° 09'
s	-1° 28'	44° 10',22
t	-1° 24',23	44° 12',47
u	-1° 25',1	44° 13',2
v	-1° 25',416	44° 13'
z	-1° 32'	44° 13'
a'	-1° 32'	44° 17'
b'	-1° 30'	44° 17'
c'	-1° 30'	44° 18'
d'	-1° 32'	44° 18'
e'	-1° 32'	44° 17'
f'	-1° 34'	44° 17'
g'	-1° 34'	44° 16'
h'	-1° 35'	44° 16'

Il vertice *s* coincide con il vertice *i* della concessione di coltivazione «SALGASTRI», i vertici *t* ed *u* coincidono rispettivamente con i vertici *b* ed *a* della concessione «GAGGIOLA», il vertice *v* coincide con il vertice *b* della concessione «BOMBIANA».

- Superficie richiesta: km² 611,50.

Riproduzione del piano topografico del permesso richiesto: Tav. n. 2 fuori testo.

NUMERO DI PUBBLICAZIONE: 75.

Istanza di permesso di ricerca «FIUME RENO» presentata dalla Società Hunt Oil Company
(estratto).

Richiedente: Società HUNT OIL COMPANY– 1900 N. Akard Street, Dallas, Texas 75201, U.S.A.

Data di presentazione dell'istanza: 17 giugno 2009.

Denominazione convenzionale del permesso richiesto: «FIUME RENO».

Ubicazione e delimitazione del permesso richiesto:

- Regioni: Emilia Romagna (553,20).
- Province: Bologna.
- Comuni: Sasso Marconi, Marzabotto, Savigno, Vergato, Grizzana Morandi, Camugnano, Castiglione dei Pepoli, San Benedetto Val di Sambro, Monzuno, Pianoro, Loiano, Monghidoro, Ozzano dell'Emilia, Monterenzio, Castel San Pietro Terme, Casalfiumanese, Fontanafelice.
- Fogli della Carta d'Italia alla scala 1:100.000 (I.G.M.): 87-88-98-99.

Coordinate geografiche dei vertici:

Vertice	Longitudine W Monte Mario	Latitudine N
a	-1° 16'	44° 24'
b	-1° 10'	44° 24'
c	-1° 10'	44° 23'
d	-1° 08'	44° 23'
e	-1° 08'	44° 22'
f	-0° 56'	44° 22'
g	-0° 56'	44° 15'
h	-1° 06'	44° 15'
i	-1° 06'	44° 13'
l	-1° 07'	44° 13'
m	-1° 07'	44° 12'
n	-1° 08'	44° 12'
o	-1° 08'	44° 11'
p	-1° 11'	44° 11'
q	-1° 11'	44° 10'
r	-1° 17'	44° 10'
s	-1° 17'	44° 15'
t	-1° 20'	44° 15'
u	-1° 20'	44° 18'
v	-1° 22'	44° 18'
z	-1° 22'	44° 20'
a'	-1° 32'	44° 20'

- Superficie richiesta: km² 553,20.

Riproduzione del piano topografico del permesso richiesto: Tav. n. 3 fuori testo.

NUMERO DI PUBBLICAZIONE: 76.

Istanza di permesso di ricerca «FIUME SECCHIA» presentata dalla Società Hunt Oil Company
(estratto).

Richiedente: Società HUNT OIL COMPANY– 1900 N. Akard Street, Dallas, Texas 75201, U.S.A.

Data di presentazione dell'istanza: 17 giugno 2009.

Denominazione convenzionale del permesso richiesto: «FIUME SECCHIA».

Ubicazione e delimitazione del permesso richiesto:

- Regioni: Emilia Romagna (651,20).
- Province: Bologna – Modena – Reggio Emilia.
- Comuni: Castelnovo ne' Monti, Carpineti, Baiso, Villa Minozzo, Frassinoro, Toano, Montefiorino, Palagano, Prignano sulla Secchia, Polinago, Lama Mocogno, Serramazzone, Pavullo nel Frignano, Montecreto, Sestola, Fanano, Montese, Lizzano in Belvedere.
- Fogli della Carta d'Italia alla scala 1:100.000 (I.G.M.): 86-97.

Coordinate geografiche dei vertici:

Vertice	Longitudine W Monte Mario	Latitudine N
a	-2° 00'	44° 27'
b	-1° 35'	44° 27'
c	-1° 35'	44° 14'
d	-1° 34'	44° 14'
e	-1° 34'	44° 13'
f	-1° 43'	44° 13'
g	-1° 43'	44° 15'
h	-1° 45'	44° 15'
i	-1° 45'	44° 17'
l	-1° 49'	44° 17'
m	-1° 49'	44° 19'
n	-2° 00'	44° 19'

- Superficie richiesta: km² 651,20.

Riproduzione del piano topografico del permesso richiesto: Tav. n. 4 fuori testo.

ISTANZE DI RINUNCIA

NUMERO DI PUBBLICAZIONE: 77.

Istanza di rinuncia alla domanda di permesso di ricerca «BERNAGA» (già «OSSOLA») presentata dalla Società Po Valley Operations Pty (r.u.)
(estratto).

Con istanza pervenuta al Ministero dello Sviluppo Economico il 30 luglio 2009, la Società PO VALLEY OPERATIONS PTY, rappresentante unica delle contitolari della domanda di permesso di ricerca ubicata nelle province di Bergamo e Lecco, convenzionalmente denominata «BERNAGA» (già «OSSOLA»), ha chiesto di rinunciare alla domanda di permesso stessa.

L'istanza di cui sopra verrà depennata dal relativo Elenco a decorrere dalla pubblicazione del B.U.I.G. Anno LIII – N. 8, il quale riporterà la situazione dei titoli al 31 luglio 2009.

PERMESSI

DECRETI RELATIVI ALLA VIGENZA E/O DI ACCETTAZIONE DELLA RINUNCIA

NUMERO DI PUBBLICAZIONE: 78.

DECRETO MINISTERIALE 18 giugno 2009.

Determinazione della scadenza della vigenza del permesso di ricerca «CASALNOCETO» ed accettazione della rinuncia da parte delle Società Petroceltic Elsa e Gas Plus Italiana al permesso stesso
(v. Tavola fuori testo n. 9 del B.U.I.G. Anno XLVIII - N. 11).

IL DIRETTORE GENERALE PER LE RISORSE MINERARIE ED ENERGETICHE

Vista la legge 11 gennaio 1957, n 6 e successive modifiche ed integrazioni, recante "Ricerca e coltivazione degli idrocarburi liquidi e gassosi";

Vista la legge 21 luglio 1967, n. 613 e successive modifiche ed integrazioni, recante "Ricerca e coltivazione degli idrocarburi liquidi e gassosi nel mare territoriale e nella piattaforma continentale e modificazioni alla legge 11 gennaio 1957, n. 6 sulla Ricerca e coltivazione degli idrocarburi liquidi e gassosi";

Vista la legge 9 gennaio 1991, n. 9 e successive modifiche ed integrazioni, recante "Norme per l'attuazione del nuovo Piano energetico nazionale: aspetti istituzionali, centrali idroelettriche ed elettrodotti, idrocarburi e geotermia, autoproduzione e disposizioni fiscali";

Visto il decreto legislativo 25 novembre 1996, n. 625 recante "Attuazione della direttiva 94/22/CEE, relativa alle condizioni di rilascio e di esercizio delle autorizzazioni alla prospezione, ricerca e coltivazione di idrocarburi";

Vista la legge 20 agosto 2004, n. 239 recante "Riordino del settore energetico, nonché delega al governo per il riassetto delle disposizioni vigenti in materia di energia";

Vista la legge 8 agosto 1985, n. 431 e successive modifiche ed integrazioni, recante "Disposizioni urgenti per la tutela delle zone di particolare interesse ambientale";

Vista la legge 6 dicembre 1991, n. 349 riguardante "Legge quadro sulle aree protette";

Visto il decreto legislativo 3 aprile 2006 n. 152, come modificato dal decreto legislativo 8 novembre 2006, n. 284 e dal decreto legislativo 16 gennaio 2008, n. 4 recante "Ulteriori disposizioni correttive ed integrative del decreto legislativo 3 aprile 2006, n. 152, recante norme in materia ambientale";

Visto il decreto del Presidente della Repubblica 1994, n. 484, recante la disciplina dei procedimenti di conferimento dei permessi di prospezione o ricerca e di concessione di coltivazione di idrocarburi in terraferma e in mare;

Visto il D.M. 6 agosto 1991, di approvazione del disciplinare tipo per i permessi di prospezione e ricerca e per le concessioni di coltivazione di idrocarburi liquidi e gassosi;

Visto il decreto del Presidente della Repubblica 28 novembre 2008, n. 197, recante il "Regolamento di organizzazione del Ministero dello sviluppo economico";

Visto il D.M. 11 luglio 1994, con il quale alle Società Petrex-S.p.A., Lasmo International-Ltd. e Fina Italiana-S.p.A., con quote rispettivamente del 50%, 25% e 25% è stato accordato, per la durata di anni sei il permesso di ricerca di idrocarburi liquidi e gassosi denominata «CASALNOCETO» in territorio delle provincie di Pavia e Alessandria;

Visti i DD.MM. 18 maggio 1995, 9 maggio 1996, 3 ottobre 1996, 31 ottobre 1996, 27 ottobre 1997, 15 settembre 1999, 20 marzo 2000, 30 marzo 2000, 24 aprile 2001, 18 settembre 2001, 12 ottobre 2001, 20 marzo 2002, 12 febbraio 2004, 20 luglio 2004, 30 giugno 2005 e 28 febbraio 2008 con i quali la titolarità del permesso in parola è stata intestata in ultimo alle Società Petroceltic Elsa-S.r.l. e Gas Plus Italiana S.p.A., con quote rispettivamente del 75% e 25%, rappresentate dalla prima;

Vista l'istanza presentata in data 30 giugno 2000, con la quale la Società B.G. RIMI-S.p.A., allora rappresentante unico delle contitolari, ha chiesto la proroga di vigenza del permesso in questione fino all'11 luglio 2003;

Visto il parere favorevole dell'ex Ufficio F5-U.N.M.I.G. di Bologna, espresso con nota n. 6357 del 19 settembre 2000;

Vista la relazione dell'ex Ufficio F2-U.N.M.I.G. in data 4 giugno 2001, con la quale si è espresso il parere favorevole alla proroga del permesso «CASALNOCETO»;

Vista la nota ministeriale n. 446874 del 12 luglio 2001 con la quale è stata richiesta l'intesa alle Regioni Lombardia e Piemonte, ai sensi dell'art. 3, comma 1, lettera B) dell'Accordo Stato/Regioni del 24 aprile 2001;

Visto il D.M. 14 giugno 2002, con il quale il decorso temporale del permesso di ricerca «CASALNOCETO» è stato sospeso, ai soli fini del computo della durata, a decorrere dall'11 luglio 2000 sino alla pronuncia dell'intesa della Regione Piemonte;

Vista la Deliberazione n. VII/13942 del 1° agosto 2003 della Regione Lombardia con la quale la Giunta Regionale ha espresso la propria intesa alla proroga del permesso;

Considerato che la Regione Piemonte, dopo numerosi contatti presi con le Società permissionarie, non ha espresso la prescritta intesa al rilascio della proroga;

Vista l'istanza pervenuta il 19 gennaio 2009 con la quale la Società Petroceltic Elsa-S.r.l. ha presentato istanza di rinuncia al permesso «CASALNOCETO»;

Vista la nota protocollo n. 03636 in data 25 maggio 2009 dell'ex Ufficio XXII-U.N.M.I.G. di Bologna con la quale è stato espresso il nulla osta all'accettazione della rinuncia;

Ritenuto di dover procedere al ripristino del decorso temporale e contemporaneamente alla rinuncia del permesso in questione;

D E C R E T A:

Art. 1.

(Ripresa decorso temporale)

Ai sensi dell'art. 6, comma 10, della legge 9 gennaio 1991, n. 9, la sospensione del decorso temporale del permesso di ricerca di idrocarburi liquidi e gassosi denominato «CASALNOCETO» in territorio delle province di Pavia e Alessandria di cui sono titolari le Società PETROCELTIC ELSA S.r.l. (c.f. n. 08662141004) con sede legale in Roma, Via Paola, 24 (C.a.p. 00186) e GAS PLUS ITALIANA-S.p.A. (c.f. n. 04086420967) con sede in Milano, Via Enrico Forlanini, n. 17 (C.a.p. 20134) ed uffici in Fornovo di Taro (Parma), Via Nazionale, 2 (C.a.p. 43045), accordata con il D.M. 14 giugno 2000 nelle premesse citato, ha termine alla data del 9 giugno 2009.

Art. 2.

(Rinuncia)

Ai sensi dell'Art. 11, comma 1, della legge n. 6 dell'11 gennaio 1957 è accettata, a decorrere dal 9 giugno 2009, la rinuncia delle Società Petroceltic Elsa-S.r.l. e Gas Plus Italiana-S.p.A., rappresentate dalla prima, al permesso di ricerca «CASALNOCETO» dell'estensione di kmq 500 in territorio delle province di Pavia e Alessandria.

Art. 3.

(Ricorso)

Contro il presente provvedimento è ammesso ricorso giurisdizionale avanti al Tribunale Amministrativo Regionale Lazio, sede di Roma, secondo le modalità di cui alla legge 6 dicembre 1971, n. 1034, ovvero ricorso Straordinario al Capo dello Stato, ai sensi del Decreto del Presidente della Repubblica 25 novembre 1971, n. 1199, rispettivamente entro 60 e 120 giorni dalla data della notificazione o della comunicazione dell'atto impugnato o da quando l'interessato ne abbia avuto piena conoscenza.

Il presente decreto sarà pubblicato nel *Bollettino Ufficiale degli Idrocarburi e della Geotermia* e consegnato alla Società Petroceltic Elsa S.r.l. tramite l'Agenzia del Demanio Filiale Lombardia.

Roma, 18 giugno 2009

Il Direttore generale: TERLIZZESE

NUMERO DI PUBBLICAZIONE: 79.

DECRETO MINISTERIALE 18 giugno 2009.

Accettazione della rinuncia da parte delle Società Petroceltic Elsa e Gas Plus Italiana al permesso di ricerca «NIBBIA»

(v. Tavola fuori testo n. 9 del B.U.I.G. Anno XLVIII - N. 11).

IL DIRETTORE GENERALE PER LE RISORSE MINERARIE ED ENERGETICHE

Vista la legge 11 gennaio 1957, n. 6 e successive modifiche ed integrazioni, recante "Ricerca e coltivazione degli idrocarburi liquidi e gassosi";

Vista la legge 21 luglio 1967, n. 613 e successive modifiche ed integrazioni, recante "Ricerca e coltivazione degli idrocarburi liquidi e gassosi nel mare territoriale e nella piattaforma continentale e modificazioni alla legge 11 gennaio 1957, n. 6 sulla Ricerca e coltivazione degli idrocarburi liquidi e gassosi";

Vista la legge 9 gennaio 1991, n. 9 e successive modifiche ed integrazioni, recante "Norme per l'attuazione del nuovo Piano energetico nazionale: aspetti istituzionali, centrali idroelettriche ed elettrodotti, idrocarburi e geotermia, autoproduzione e disposizioni fiscali";

Visto il decreto legislativo 25 novembre 1996, n. 625 recante "Attuazione della direttiva 94/22/CEE, relativa alle condizioni di rilascio e di esercizio delle autorizzazioni alla prospezione, ricerca e coltivazione di idrocarburi";

Vista la legge 20 agosto 2004, n. 239 recante "Riordino del settore energetico, nonché delega al governo per il riassetto delle disposizioni vigenti in materia di energia";

Vista la legge 8 agosto 1985, n. 431 e successive modifiche ed integrazioni, recante "Disposizioni urgenti per la tutela delle zone di particolare interesse ambientale";

Vista la legge 6 dicembre 1991, n. 349 riguardante "Legge quadro sulle aree protette";

Visto il decreto legislativo 3 aprile 2006 n. 152, come modificato dal decreto legislativo 8 novembre 2006, n. 284 e dal decreto legislativo 16 gennaio 2008, n. 4 recante "Ulteriori disposizioni correttive ed integrative del decreto legislativo 3 aprile 2006, n. 152, recante norme in materia ambientale";

Visto il decreto del Presidente della Repubblica 1994, n. 484, recante la disciplina dei procedimenti di conferimento dei permessi di prospezione o ricerca e di concessione di coltivazione di idrocarburi in terraferma e in mare;

Visto il D.M. 6 agosto 1991, di approvazione del disciplinare tipo per i permessi di prospezione e ricerca e per le concessioni di coltivazione di idrocarburi liquidi e gassosi;

Visto il decreto del Presidente della Repubblica 28 novembre 2008, n. 197, recante il "Regolamento di organizzazione del Ministero dello sviluppo economico";

Visto il D.M. 14 aprile 2005, con il quale alla Società Northern Petroleum (UK) Ltd è stato accordato, per la durata di anni sei, il permesso di ricerca di idrocarburi liquidi e gassosi denominata «NIBBIA» in territorio della provincia di Novara;

Vista l'istanza pervenuta il 1° aprile 2009 con la quale la Società permissionaria. ha presentato istanza di rinuncia al permesso in parola;

Vista la nota protocollo n. 03948 in data 7 maggio 2009 dell'ex Ufficio XXII-U.N.M.I.G. di Bologna con la quale è stato espresso il nulla osta all'accettazione della rinuncia;

D E C R E T A:

Art. 1.

(Rinuncia)

Ai sensi dell'Art. 11, comma 1, della legge n. 6 dell'11 gennaio 1957 è accettata, a decorrere dalla data del presente decreto, la rinuncia della Società NORTHERN PETROLEUM (UK)-Ltd (c.f. n. 97203520586) con sede in Londra (UK) e sede secondaria in Roma, Viale Trastevere, 249 (C.a.p. 00153) al permesso di ricerca «NIBBIA» dell'estensione di kmq 253.40 in territorio della provincia di Novara.

Art. 2.

(Ricorso)

Contro il presente provvedimento è ammesso ricorso giurisdizionale avanti al Tribunale Amministrativo Regionale Lazio, sede di Roma, secondo le modalità di cui alla legge 6 dicembre 1971, n. 1034, ovvero ricorso Straordinario al Capo dello Stato, ai sensi del Decreto del Presidente della Repubblica 25 novembre 1971, n. 1199, rispettivamente entro 60 e 120 giorni dalla data della notificazione o della comunicazione dell'atto impugnato o da quando l'interessato ne abbia avuto piena conoscenza.

Il presente decreto sarà pubblicato nel *Bollettino Ufficiale degli Idrocarburi e della Geotermia* e consegnato alla Società permissionaria tramite l'Agenzia del Demanio Filiale Piemonte.

Roma, 18 giugno 2009

Il Direttore generale: TERLIZZESE

ATTIVITÀ DI RICERCA E COLTIVAZIONE DI IDROCARBURI IN MARE

ISTANZE DI PERMESSO

NUOVE ISTANZE

NUMERO DI PUBBLICAZIONE: 80.

Istanza di permesso di ricerca «d67F.R-.AG» presentata dalla Società ENI
(estratto).

Richiedente: Società ENI – Roma, Piazzale E. Mattei, 1.

Data di presentazione dell'istanza: 19 giugno 2009.

Denominazione convenzionale del permesso richiesto: «d67F.R-.AG».

Ubicazione e delimitazione del permesso richiesto:

- Sottofondo marino: Mare Jonio.

- Zona F: km² 748,40.

- Foglio della Carta nautica delle coste d'Italia alla scala 1 : 250.000 (I.I.M.): 920.

- Coordinate geografiche dei vertici:

Vertice	Longitudine E Greenwich	Latitudine N
a	17° 06'	40° 18'
b	17° 17'	40° 18'
c	17° 17'	40° 12'
d	17° 21'	40° 12'
e	17° 21'	40° 05'
f	17° 25'	40° 05'
g	17° 25'	39° 59'
h	17° 06'	39° 59'

- Superficie richiesta: km² 748,40.

Riproduzione del piano topografico del permesso richiesto: Tav. n. 5 fuori testo.

NUMERO DI PUBBLICAZIONE: 81.

Istanza di permesso di ricerca «d357C.R-.NP» presentata dalla Società Northern Petroleum UK
(estratto).

Richiedente: Società NORTHERN PETROLEUM UK – Roma, Viale Trastevere, 249.

Data di presentazione dell'istanza: 30 giugno 2009.

Denominazione convenzionale del permesso richiesto: «d357C.R-.NP».

Ubicazione e delimitazione del permesso richiesto:

- Sottofondo marino: Canale di Sicilia.

- Zona C: km² 134,40.

- Foglio della Carta nautica delle coste d'Italia alla scala 1 : 250.000 (I.I.M.): 917.

- Coordinate geografiche dei vertici:

Vertice	Longitudine E Greenwich	Latitudine N
a	13° 52'	37° 04'
b	14° 01'	37° 04'
c	14° 01'	36° 58'
d	13° 55'	36° 58'
e	13° 55'	37° 00'
f	13° 51'	37° 00'
g	13° 51'	37° 01'
h	13° 52'	37° 01'

Area sensibile.

- Superficie richiesta: km² 134,40.

Riproduzione del piano topografico del permesso richiesto: Tav. n. 6 fuori testo.

NUMERO DI PUBBLICAZIONE: 82.

Istanza di permesso di ricerca «d29G.R-.NP» presentata dalla Società Northern Petroleum UK
(estratto).

Richiedente: Società NORTHERN PETROLEUM UK – Roma, Viale Trastevere, 249.

Data di presentazione dell'istanza: 30 giugno 2009.

Denominazione convenzionale del permesso richiesto: «d29G.R-.NP».

Ubicazione e delimitazione del permesso richiesto:

- Sottofondo marino: Canale di Sicilia.

- Zona C: km² 169,30.

- Zona G: km² 432,30.

- Foglio della Carta nautica delle coste d'Italia alla scala 1 : 250.000 (I.I.M.): 916 - 917.

- Coordinate geografiche dei vertici:

Vertice	Longitudine E Greenwich	Latitudine N
a	13° 10'	37° 23'
b	13° 12'	37° 23'
c	13° 12'	37° 22'
d	13° 13'	37° 22'
e	13° 13'	37° 21'
f	13° 14'	37° 21'
g	13° 14'	37° 20'
h	13° 15'	37° 20'
i	13° 15'	37° 19'
l	13° 16'	37° 19'
m	13° 16'	37° 18'
n	13° 19'	37° 18'
o	13° 19'	37° 15'
p	13° 20'	37° 15'
q	13° 20'	37° 10'
r	13° 22'	37° 10'
s	13° 22'	37° 08'
t	13° 23'	37° 08'
u	13° 23'	37° 06'
v	13° 11'	37° 06'
z	13° 11'	37° 08'
a'	13° 09'	37° 08'
b'	13° 09'	37° 10'
c'	13° 07'	37° 10'
d'	13° 07'	37° 12'
e'	13° 05'	37° 12'
f'	13° 05'	37° 15'
g'	13° 02'	37° 15'
h'	13° 02'	37° 19'
i'	13° 00'	37° 19'
l'	13° 00'	37° 21'
m'	13° 10'	37° 21'

- Superficie richiesta: km² 601,60.

Riproduzione del piano topografico del permesso richiesto: Tav. n. 7 fuori testo.

NUMERO DI PUBBLICAZIONE: 83.

Istanza di permesso di ricerca «d30G.R-.NP» presentata dalla Società Northern Petroleum UK
(estratto).

Richiedente: Società NORTHERN PETROLEUM UK – Roma, Viale Trastevere, 249.

Data di presentazione dell'istanza: 30 giugno 2009.

Denominazione convenzionale del permesso richiesto: «d30G.R-.NP».

Ubicazione e delimitazione del permesso richiesto:

- Sottofondo marino: Canale di Sicilia.

- Zona C: km² 0,49.

- Zona G: km² 334,01.

- Foglio della Carta nautica delle coste d'Italia alla scala 1 : 250.000 (I.I.M.): 917.

- Coordinate geografiche dei vertici:

Vertice	Longitudine E Greenwich	Latitudine N
a	13° 23'	37° 07'
b	13° 26'	37° 07'
c	13° 26'	37° 06'
d	13° 30'	37° 06'
e	13° 30'	36° 58'
f	13° 29'	36° 58'
g	13° 29'	36° 56'
h	13° 24'	36° 56'
i	13° 24'	36° 57'
l	13° 23'	36° 57'
m	13° 23'	36° 58'
n	13° 20'	36° 58'
o	13° 20'	37° 00'
p	13° 18'	37° 00'
q	13° 18'	37° 02'
r	13° 15'	37° 02'
s	13° 15'	37° 04'
t	13° 13'	37° 04'
u	13° 13'	37° 06'
v	13° 23'	37° 06'

- Superficie richiesta: km² 334,50.

Riproduzione del piano topografico del permesso richiesto: Tav. n. 8 fuori testo.

NUMERO DI PUBBLICAZIONE: 84.

Istanza di permesso di ricerca «d31G.R-.EL» presentata dalla Società Petroceltic Elsa
(estratto).

Richiedente: Società PETROCELTIC ELSA – Roma, Via Paola, 24.

Data di presentazione dell'istanza: 22 giugno 2009.

Denominazione convenzionale del permesso richiesto: «d31G.R-.EL».

Ubicazione e delimitazione del permesso richiesto:

- Sottofondo marino: Canale di Sicilia.

- Zona C: km² 129,37.

- Zona G: km² 327,03.

- Foglio della Carta nautica delle coste d'Italia alla scala 1 : 250.000 (I.I.M.): 917.

- Coordinate geografiche dei vertici:

Vertice	Longitudine E Greenwich	Latitudine N
a	13° 55'	36° 58'
b	14° 01'	36° 58'
c	Intersezione tra il meridiano 14° 01' e la linea di delimitazione della Zona marina G;	
d	Intersezione tra la Zona marina G ed il parallelo 36° 58';	
e	14° 15'	36° 55'
f	14° 15'	36° 56'
g	14° 17'	36° 56'
h	14° 17'	36° 45'

i	14° 13'	36° 45'
l	14° 13'	36° 46'
m	14° 12'	36° 46'
n	14° 12'	36° 47'
o	14° 11'	36° 47'
p	14° 11'	36° 48'
q	13° 58'	36° 48'
r	13° 58'	36° 49'
s	13° 59'	36° 49'
t	13° 59'	36° 54'
u	13° 57'	36° 54'
v	13° 57'	36° 55'
z	13° 55'	36° 55'

Dal vertice *c* al vertice *d* il limite del permesso è rappresentato dalla linea di delimitazione della Zona marina G.

- Superficie richiesta: km² 456,40.

Riproduzione del piano topografico del permesso richiesto: Tav. n. 9 fuori testo.

CONCESSIONI

ISTANZE DI PROROGA

NUMERO DI PUBBLICAZIONE: 85.

Istanza di proroga della concessione di coltivazione «B.C10.AS» presentata dalla Società ENI (r.u.)
(estratto).

Richiedente: Rappresentante unica - Società ENI – Roma, Piazzale E. Mattei, 1.

Data di presentazione dell'istanza: 3 giugno 2009.

Denominazione della concessione di coltivazione della quale si chiede la proroga: «B.C10.AS» (v. Elenco delle concessioni di coltivazione, n. 977 di riferimento).

Ubicazione ed estensione attuale della medesima:

- Sottofondo marino: Mare Adriatico (Zona B).

- Superficie: km² 216,85.

- Superficie dell'area della concessione per la quale si chiede la proroga: km² 216,85.

NUMERO DI PUBBLICAZIONE: 86.

Istanza di proroga della concessione di coltivazione « B.C13.AS » presentata dalla Società ENI (r.u.)
(estratto).

Richiedente: Società ENI – Roma, Piazzale E. Mattei, 1.

Data di presentazione dell'istanza: 3 giugno 2009.

Denominazione della concessione di coltivazione della quale si chiede la proroga: « B.C13.AS » (v. Elenco delle concessioni di coltivazione, n. 986 di riferimento).

Ubicazione ed estensione attuale della medesima:

- Sottofondo marino: Mare Adriatico (Zona B).

- Superficie: km² 395,52.

- Superficie dell'area della concessione per la quale si chiede la proroga: km² 395,52.

NUMERO DI PUBBLICAZIONE: 87.

Istanza di proroga della concessione di coltivazione « B.C14.AS » presentata dalla Società ENI (r.u.)
(estratto).

Richiedente: Società ENI – Roma, Piazzale E. Mattei, 1.

Data di presentazione dell'istanza: 3 giugno 2009.

Denominazione della concessione di coltivazione della quale si chiede la proroga: « B.C14.AS » (v. Elenco delle concessioni di coltivazione, n. 987 di riferimento).

Ubicazione ed estensione attuale della medesima:

- Sottofondo marino: Mare Adriatico (Zona B).

- Superficie: km² 228,24.

- Superficie dell'area della concessione per la quale si chiede la proroga: km² 228,24.

NUMERO DI PUBBLICAZIONE: 88.

Istanza di proroga della concessione di coltivazione « B.C20.AS » presentata dalla Società ENI (r.u.)
(estratto).

Richiedente: Società ENI – Roma, Piazzale E. Mattei, 1.

Data di presentazione dell'istanza: 3 giugno 2009.

Denominazione della concessione di coltivazione della quale si chiede la proroga: « B.C20.AS » (v. Elenco delle concessioni di coltivazione, n. 1002 di riferimento).

Ubicazione ed estensione attuale della medesima:

- Sottofondo marino: Mare Adriatico (Zona B).

- Superficie: km² 82,21.

- Superficie dell'area della concessione per la quale si chiede la proroga: km² 82,21.

LEGGI, DECRETI, DISPOSIZIONI E COMUNICATI

LEGGI E DECRETI

NUMERO DI PUBBLICAZIONE: 89.

DECRETO MINISTERIALE 30 giugno 2009.

Modalità relative all'attribuzione di giacimenti di idrocarburi marginali ai sensi del disposto di cui all'art. 8, comma 3, del D.L. del 25 giugno 2008 n. 112, convertito in legge, con modificazioni, dalla legge 6 agosto 2008, n. 133.

IL MINISTRO

Vista la legge 11 gennaio 1957, n. 6, avente per oggetto la "ricerca e coltivazione degli idrocarburi liquidi e gassosi";

Vista la legge 21 luglio 1967, n. 613, avente per oggetto la "ricerca e coltivazione degli idrocarburi liquidi e gassosi nel mare territoriale e nella piattaforma continentale e modificazioni alla legge 11 gennaio 1957, n. 6 sulla ricerca e coltivazione degli idrocarburi liquidi e gassosi";

Vista la legge 9 gennaio 1991, n. 9, recante "norme per l'attuazione del nuovo piano energetico nazionale, aspetti istituzionali, centrali idroelettriche ed elettrodotti, idrocarburi e geotermia, autoproduzione e disposizioni fiscali";

Visto il decreto legislativo 25 novembre 1996, n. 625, recante "attuazione della direttiva 94/22/CE relativa alle condizioni di rilascio e di esercizio delle autorizzazioni alla prospezione, ricerca e coltivazione di idrocarburi";

Vista la legge 23 agosto 2004, n. 239, recante "riordino del settore energetico, nonché delega al Governo per il riassetto delle disposizioni vigenti in materia di energia" e, in particolare, i commi 77 – 84 dell'articolo 1 della stessa;

Visto il D.M. 6 agosto 1991, recante "approvazione del nuovo disciplinare tipo per i permessi di prospezione e di ricerca e per le concessioni di coltivazione di idrocarburi liquidi e gassosi";

Visto il decreto legislativo 23 maggio 2000, n. 164 (di seguito "decreto legislativo n. 164 del 2000"), recante "Attuazione della direttiva 98/30/CE recante norme comuni per il mercato interno del gas naturale, a norma dell'articolo 41 della L. 17 maggio 1999, n. 144";

Visto, in particolare, l'articolo 5 del decreto legislativo n. 164 del 2000, recante "incentivazione alla coltivazione di giacimenti marginali" e, in particolare, il comma 1, che definisce "a marginalità economica i giacimenti per i quali, sulla base delle tecnologie disponibili e con riferimento al contesto economico, lo sviluppo per la messa in produzione, ovvero la coltivazione delle code di produzione risultino di economicità critica e fortemente dipendente dalle variabili tecnico-economiche e dal rischio minerario";

Visto, inoltre, il comma 2 dell'articolo 5 del decreto legislativo n. 164 del 2000, che prevede che "i titolari di concessioni di coltivazione di idrocarburi nelle quali sono presenti giacimenti marginali per i quali lo sviluppo, come previsto all'atto del conferimento della concessione, non risulta possibile per la loro intervenuta marginalità economica, o per i quali è possibile, con l'effettuazione di investimenti addizionali, ottenere un aumento delle riserve producibili, possono presentare al Ministero dell'industria, del commercio e dell'artigianato un'istanza tendente ad ottenere per detti giacimenti il riconoscimento di marginalità...";

Visto il decreto legislativo 16 marzo 1999 n. 79;

Visto il decreto legge del 25 giugno 2008 n. 112 (di seguito "decreto legge n. 112 del 2008"), pubblicato nella G.U. del 25 giugno 2008, n. 147, S.O. n. 152, convertito in legge, con modificazioni, dalla legge 6 agosto 2008, n. 133, pubblicata nella G.U. del 21 agosto 2008, n. 195, S.O. n. 196/L, e, in particolare, l'articolo 8 del D.L. citato, come modificato dalla legge di conversione, recante "legge obiettivo per lo sfruttamento di giacimenti di idrocarburi";

Visti, in particolare, i commi 2, 3 e 4 dell'articolo 8 del decreto legge n. 112 del 2008, che dispongono che "2. I titolari di concessioni di coltivazione di idrocarburi nel cui ambito ricadono giacimenti di idrocarburi definiti marginali ai sensi dell'articolo 5, comma 1, del decreto legislativo n. 164 del 2000, attualmente non produttivi e per i quali non sia stata presentata domanda per il riconoscimento della marginalità economica, comunicano al Ministero dello sviluppo economico entro il termine di tre mesi dalla data di entrata in vigore del presente decreto l'elenco degli stessi giacimenti, mettendo a disposizione dello stesso Ministero i dati tecnici ad essi relativi; 3. Il Ministero dello sviluppo economico, entro i sei mesi successivi al termine di cui al comma 2, pubblica l'elenco dei giacimenti di cui al medesimo comma 2, ai fini della attribuzione mediante procedure competitive ad altro titolare, anche ai fini della produzione di energia elettrica, in base a modalità stabilite con decreto dello stesso Ministero da emanare entro il medesimo termine; 4. E' abrogata ogni incentivazione sancita dall'articolo 5 del decreto legislativo n. 164 del 2000, per i giacimenti marginali";

Considerato che l'articolo 8, comma 3, del decreto legge n. 112 del 2008, sopra riportato, dispone che il Ministero dello sviluppo economico pubblica l'elenco dei giacimenti di cui al comma 2, ai fini dell'attribuzione,

mediante procedure competitive, ad altro titolare, anche ai fini della produzione di energia elettrica, in base a modalità stabilite con decreto dello stesso Ministero da emanare entro i sei mesi successivi al termine di cui al comma 2, e cioè complessivamente entro nove mesi della data di entrata in vigore del decreto legge;

DECRETA :

Art. 1

(Oggetto)

1. In esecuzione di quanto disposto dall'articolo 8, commi 2, 3 e 4 del decreto legge 112 del 2008, il presente decreto disciplina le modalità di attribuzione mediante procedura competitiva di concessioni di coltivazione di giacimenti di idrocarburi definiti marginali ai sensi dell'articolo 5 comma 1 del D. Lgs. 23 maggio 2000, n. 164, attualmente non produttivi e per i quali non sia stata presentata domanda per il riconoscimento della marginalità economica, anche ai fini della produzione di energia elettrica in applicazione a quanto disposto dall'articolo 1 del decreto legislativo n. 79 del 16 marzo 1999.

Art. 2

(Definizioni)

1. Agli effetti delle disposizioni di cui al presente decreto si intendono per:

a) titolare cedente: titolare o contitolari di concessione di coltivazione di idrocarburi vigente nell'ambito della quale insiste un giacimento marginale da attribuire secondo quanto disposto con il presente decreto;

b) titolare subentrante: persona fisica o giuridica o più soggetti, persone fisiche o giuridiche, di cui una nominata rappresentante unica nei confronti della pubblica Amministrazione, che assume la titolarità di concessione di coltivazione di giacimento marginale;

c) soggetto richiedente: persona fisica o giuridica o più soggetti, persone fisiche o giuridiche, di cui una nominata rappresentante unica nei confronti della pubblica Amministrazione, che richiedono, mediante istanza, l'attribuzione di un giacimento marginale secondo la procedura disciplinata dal presente decreto;

d) concessione originaria: concessione di coltivazione di idrocarburi vigente nell'ambito della quale insiste un giacimento marginale da attribuire secondo quanto disposto con il presente decreto;

e) concessione di giacimento marginale: concessione di coltivazione del giacimento marginale rilasciata al termine della procedura competitiva di attribuzione disciplinata dal presente decreto;

f) Ministero: Ministero dello Sviluppo Economico, Dipartimento per l'Energia, Direzione Generale per le Risorse Minerarie ed Energetiche;

g) B.U.I.G.: Bollettino Ufficiale degli Idrocarburi e della Geotermia, di cui all'articolo 43 della legge 11 gennaio 1957, n. 6;

h) C.I.R.M.: Commissione per gli idrocarburi e le risorse minerarie istituita con D.P.R. 14 maggio 2007, n.78.

Art. 3

(Comunicazioni e pubblicazione dell'elenco dei giacimenti marginali)

1. In ottemperanza a quanto previsto dall'articolo 8, comma 2, del decreto legge n. 112 del 2008, l'elenco dei giacimenti di cui all'articolo 1 è pubblicato nel B.U.I.G., previa valutazione, da parte del Ministero, dei dati inviati dai titolari di concessioni di coltivazione di idrocarburi. Nello stesso B.U.I.G. vengono indicate le delimitazioni delle aree che saranno oggetto di singole concessioni di giacimenti marginali, da attribuire ai sensi dell'art. 9 del presente decreto.

2. In sede di prima applicazione di quanto disposto dall'articolo 8, commi 2, 3 e 4 del decreto legge n. 112 del 2008, il Ministero pubblica nel B.U.I.G. un primo elenco di giacimenti, comprensivo dei dati di cui all'articolo 7, comma 1, contestualmente alla pubblicazione del presente decreto.

3. Nel momento in cui ulteriori giacimenti venissero a ricadere nella definizione di marginalità economica di cui all'art. 5 del Decreto Legislativo n. 164/2000, i titolari delle rispettive concessioni di coltivazione ne danno comunicazione al Ministero, mettendo a disposizione dello stesso Ministero i dati tecnici di cui all'articolo 7, comma 1.

4. Con successivi comunicati pubblicati nel B.U.I.G. saranno resi noti eventuali ulteriori elenchi di giacimenti marginali, qualora disponibili, da attribuire secondo le modalità previste dal presente decreto.

Art. 4

(Acquisizione dei dati)

1. Entro trenta giorni dalla data di pubblicazione nel B.U.I.G. dei giacimenti di cui all'articolo 3, gli operatori interessati inviano al Ministero la richiesta di acquisizione dei dati di dettaglio necessari per l'elaborazione del

programma di sviluppo, da sottoporre successivamente al Ministero congiuntamente all'istanza di attribuzione della concessione di giacimento marginale.

2. Il Ministero, previa verifica dei requisiti di cui all'articolo 5, trasmette la richiesta di cui al comma 1 alle società titolari di concessioni di coltivazione su cui insistono i giacimenti per i quali è stata presentata richiesta di acquisizione dei dati.

3. Entro sessanta giorni dalla data di pubblicazione nel B.U.I.G. dei giacimenti di cui all'articolo 3 del presente decreto, le società titolari di concessioni di coltivazione su cui insistono i giacimenti per i quali è stata presentata richiesta di acquisizione dei dati, organizzano un "*data room*" presso le loro sedi, elaborano gli elenchi delle pertinenze relative alle concessioni e predispongono un sopralluogo dei siti. Nel "*data room*" sono resi noti i seguenti dati:

- a) gas/olio originariamente in posto e riserve residue;
- b) rilievi sismici, studi di giacimento, dati geofisici e geologici;
- c) situazione dei pozzi afferenti il giacimento (quale: profili, schemi di completamento, "*logs*", stato dei completamenti);
- d) *facilities* di superficie;
- e) risultati di eventuali prove di erogazione;
- f) dati su eventuali carotaggi effettuati in pozzo;
- g) quantità e qualità dei fluidi di formazione;
- h) per i campi già produttivi: profilo di produzione, andamento delle pressioni di testa e di fondo durante la fase di produzione;
- i) ogni altro elemento utile per la elaborazione di un idoneo programma di sviluppo del giacimento marginale.

4. I soggetti i quali, in base al comma 2, sono stati ammessi alla fase di acquisizione dei dati, effettuano la consultazione del "*data room*" e i sopralluoghi secondo un calendario predisposto dal Ministero in funzione delle richieste di accesso. Tali operazioni si concludono entro i trenta giorni successivi al termine di cui al comma 3. L'accesso al "*data room*", l'acquisizione dei dati e la partecipazione ai sopralluoghi non prevedono oneri a carico dei richiedenti, ad esclusione dei soli costi di gestione, stimabili, in sede di prima applicazione, in 3.000 euro, da versare ai titolari cedenti.

Art. 5

(Soggetti ammessi alla procedura competitiva)

1. Possono partecipare alla procedura competitiva per l'attribuzione di concessioni di giacimenti marginali di cui all'articolo 3 persone fisiche e giuridiche che rispondano ai requisiti di ordine generale di cui all'articolo 38 del D.Lgs. n.163 del 12 aprile 2006, che dispongano della capacità tecnica, economica ed organizzativa adeguate al progetto e che si trovino in una delle seguenti condizioni:

- a) aventi sede sociale in Italia o in altri Stati membri dell'Unione europea;
- b) aventi, secondo condizioni di reciprocità, sede sociale in Stati che ammettono i cittadini e i soggetti giuridici di nazionalità italiana alla ricerca e coltivazione di idrocarburi ricadenti sotto la loro giurisdizione.

2. I soggetti di cui al comma 1 devono possedere, in Italia, strutture tecniche ed amministrative adeguate alle attività previste, ovvero presentare una dichiarazione con la quale il legale rappresentante si impegni, in caso di conferimento, a costituirle.

Art. 6

(Istanza di concessione di coltivazione di giacimenti marginali)

1. Il soggetto richiedente presenta l'istanza per il rilascio della concessione di cui all'articolo 3 in due copie al Ministero, unitamente alla documentazione tecnica di cui al comma 7. La documentazione tecnica deve essere contenuta, separatamente dall'istanza, in un plico chiuso e sigillato, sul quale vanno apposte la denominazione del soggetto richiedente, la denominazione del giacimento per il quale si presenta l'istanza e le diciture: "Istanza per il conferimento della concessione di giacimento marginale ai sensi dell'articolo 8 del D.L. 112/08" e "Non aprire prima della fine del periodo di presentazione di domande in concorrenza".

2. L'istanza e la documentazione di cui al comma 7, redatte in lingua italiana e in regola con la normativa in materia di bollo, devono essere presentate entro novanta giorni, decorrenti dal termine della fase di consultazione di cui all'art. 4, comma 4. Le domande pervenute oltre tale termine sono irricevibili.

3. Le istanze sono pubblicate per estratto nel B.U.I.G. del mese successivo al termine di scadenza stabilito dal comma 2.

4. Nella domanda di concessione deve essere indicato, a pena di esclusione dalla gara:

- a) la denominazione e la sede legale del soggetto richiedente;

- b) il numero di codice fiscale e di partita I.V.A. del soggetto richiedente e fotocopia di un documento di riconoscimento, in corso di validità, del legale rappresentante;
- c) denominazione del giacimento per il quale si presenta istanza;
- d) di essere in regola con il pagamento del canone di concessione qualora già titolare di concessioni di coltivazione di idrocarburi;
- e) la persona cui il Ministero può fare riferimento per tutti i rapporti con il soggetto richiedente;
- f) elenco degli allegati.

5. Nel caso in cui il soggetto richiedente sia costituito da più soggetti, l'istanza è sottoscritta dal rappresentante legale di ognuno di essi e riporta altresì i dati di cui ai punti a) e b). Nell'istanza deve essere indicato il rappresentante unico per tutti i rapporti con l'Amministrazione e con i terzi.

6. Ogni istanza munita dei rispettivi allegati è riferita ad un singolo giacimento marginale; pertanto il soggetto richiedente che intende concorrere all'attribuzione di più giacimenti, dovrà presentare una domanda per ognuno di essi.

7. La domanda deve essere corredata, a pena di esclusione, del programma di sviluppo del giacimento, costituito da:

- a) relazione tecnica comprensiva della descrizione delle opere o soluzioni previste al fine di rendere tecnicamente ed economicamente attuabile la coltivazione del giacimento stesso, corredata dei relativi investimenti e del programma dei lavori;
- b) elenco delle pertinenze relative alla concessione originaria funzionali al programma di sviluppo proposto;
- c) termine per l'inizio lavori e l'avvio della produzione;
- d) piano economico atto a dimostrare la redditività della coltivazione del giacimento mediante gli interventi operativi o le soluzioni descritte al punto a), comprensivo dei costi di dismissione degli impianti, delle chiusure minerarie dei pozzi e dei ripristini dei luoghi.

Art. 7

(Criteri per la elaborazione dei programmi di sviluppo)

1. I programmi di sviluppo sono elaborati da parte dei richiedenti a partire dai dati resi pubblici nell'elenco di cui all'articolo 3. Non sono ammessi programmi di sviluppo che, in base a ipotesi interpretative dei dati disponibili in sede di "data room", considerino valori di GOIP-OOIP (statico e dinamico), parametri petrofisici, pressioni e produzione cumulativa, differenti da quelli pubblicati nell'elenco di cui all'articolo 3.

2. Il soggetto produce una sintesi del programma di lavoro presentato, suddivisa per ciascuno degli aspetti elencati alle lettere da a) a f) dell'articolo 8, comma 1.

Art. 8

(Selezione tra le domande concorrenti)

1. Gli Uffici della Direzione Generale per le Risorse Minerarie ed Energetiche, sentito il parere della C.I.R.M. (sezioni a) e b) in sessione riunita), predispongono le graduatorie attribuendo ad ogni programma di sviluppo un punteggio numerico globale, ricavato dalla somma delle singole valutazioni comparative relative a ciascuno dei seguenti criteri:

- a) da 0 a 20 punti in relazione all'adozione di soluzioni che mirino all'abbattimento della criticità tecnico-economica del giacimento mediante innovazione tecnologica;
- b) da 0 a 20 punti in relazione all'adozione di criteri finalizzati all'ottimizzazione del processo produttivo e all'incremento del fattore di recupero;
- c) da 0 a 20 punti in relazione alle modalità di svolgimento dei lavori esposti nel programma di sviluppo, con particolare riferimento alla sicurezza e salvaguardia ambientale nonché al ripristino dei luoghi;
- d) da 0 a 15 punti in relazione alla valutazione economica degli investimenti previsti dal programma di sviluppo condotta secondo le metodologie correnti atte alla individuazione della loro redditività;
- e) da 0 a 15 punti in relazione alla congruità dei costi delle opere preventivate;
- f) da 0 a 10 punti in relazione alla organicità del rapporto tra attività preventivate e tempi previsti per la messa in produzione del giacimento;

2. Viene selezionato il programma di sviluppo che ottiene il punteggio numerico finale più alto. In caso di parità di punteggio, prevale la somma dei punteggi ottenuti relativamente ai criteri a), b) e c) dell'articolo 8.

3. Il punteggio minimo per l'attribuzione di una concessione di giacimento marginale è di 60 punti.

4. Le graduatorie sono pubblicate nel B.U.I.G. entro novanta giorni dal termine di presentazione delle istanze di cui all'articolo 6, comma 2.

Art. 9

(Attribuzione delle concessioni per giacimenti marginali)

1. La concessione di coltivazione di giacimento marginale è attribuita, nei termini previsti dalla legge n. 239 del 23 agosto 2004, con decreto del Ministero dello Sviluppo Economico, adottato, per le attività in terraferma, d'intesa con la Regione interessata, previa valutazione di impatto ambientale da parte dell'amministrazione competente.

2. Il decreto di concessione di coltivazione di giacimenti marginali è pubblicato nel B.U.I.G., riportando per estratto il programma dei lavori approvato. Con lo stesso decreto è approvato l'elenco delle pertinenze relative alla precedente concessione di coltivazione funzionali all'attività di coltivazione del giacimento marginale, che divengono direttamente e contestualmente pertinenze della concessione di giacimento marginale.

Art. 10

(Concessioni di coltivazione di giacimenti marginali)

1. La concessione di coltivazione di giacimento marginale è limitata allo sviluppo e coltivazione del giacimento. Il decreto di cui all'articolo 9, comma 2 attribuisce al nuovo titolare i diritti e gli oneri attribuiti originariamente al titolare della concessione di coltivazione, limitati al giacimento marginale e alle pertinenze di quest'ultimo.

2. La concessione di coltivazione di giacimento marginale ha una durata stabilita in relazione al programma di sviluppo proposto e comunque non superiore a 10 anni eventualmente prorogabili come disposto dall'articolo 14.

Art. 11

(Concessioni di coltivazione di giacimenti marginali derivanti da parte dell'area di una concessione vigente)

1. Il Ministero, contestualmente al conferimento della concessione di coltivazione marginale, provvede, per le attività in terraferma d'intesa con la Regione interessata, all'emissione di un decreto di ripermimetrazione della concessione originaria, stralciando l'area relativa allo specifico giacimento marginale.

2. Il titolare della concessione di coltivazione ripermimetrata è tenuto a eseguire il programma dei lavori approvato per la concessione originaria ad esclusione della parte relativa al giacimento marginale.

3. La durata della concessione originaria ripermimetrata resta immutata.

4. I decreti di attribuzione del giacimento marginale e di ripermimetrazione della concessione originaria vengono comunicati agli uffici finanziari territorialmente competenti per l'aggiornamento dei canoni di concessione in carico al titolare cedente e subentrante. Il canone dovuto per la concessione di giacimento marginale è calcolato secondo i criteri fissati dalla normativa vigente per l'esercizio delle concessioni di coltivazione di idrocarburi.

Art. 12

(Concessioni di coltivazione di giacimenti marginali derivanti dalla totalità dell'area della concessione originaria)

1. Qualora l'area della concessione marginale corrisponda all'area della concessione originaria, contestualmente al rilascio del decreto di attribuzione della concessione di giacimento marginale, il Ministero provvede, per le attività in terraferma d'intesa con la Regione interessata, all'emissione di un decreto di revoca della concessione originaria.

2. Il decreto di attribuzione del giacimento marginale e di revoca della concessione originaria vengono comunicati agli uffici finanziari territorialmente competenti per gli adeguamenti connessi al pagamento dei canoni di concessione in carico al titolare cedente e subentrante. Il canone dovuto per la concessione di giacimento marginale è calcolato secondo i criteri fissati dalla normativa vigente per l'esercizio delle concessioni di coltivazione di idrocarburi.

Art.13

(Dismissioni)

1. Gli adempimenti connessi alla dismissione di impianti e pertinenze non compresi nell'elenco di cui all'articolo 9, comma 2, restano a carico del titolare cedente che ne è costituito custode, a titolo gratuito, fino alla completa dismissione degli stessi. Le dismissioni di impianti e pertinenze, incluse le chiusure minerarie, di cui all'elenco allegato al decreto di attribuzione della concessione di giacimento marginale, sono a carico del titolare subentrante.

Art. 14

(Proroghe)

1. Al fine di completare lo sfruttamento del giacimento marginale, possono essere concesse proroghe di cinque anni ciascuna se il titolare subentrante ha eseguito il programma di sviluppo e se ha adempiuto a tutti gli obblighi derivanti dalla concessione o dalle eventuali proroghe precedenti.

Art. 15

(Norme applicabili)

1. Per quanto non diversamente disposto dal presente decreto, si applica la normativa vigente per il conferimento e l'esercizio delle concessioni di coltivazione di idrocarburi.

Art. 16

(Pubblicazione del decreto)

1. Il presente decreto è pubblicato nel B.U.I.G., sulla Gazzetta Ufficiale della Repubblica italiana e trasmesso alla Commissione Europea per la pubblicazione nella Gazzetta Ufficiale dell'Unione Europea.

Roma, 30 giugno 2009

Il Ministro: SCAJOLA

DISPOSIZIONI E COMUNICATI

NUMERO DI PUBBLICAZIONE: 90.

COMUNICATO MINISTERIALE del 31 luglio 2009.

Individuazione primi giacimenti marginali.

IL DIRETTORE GENERALE

In ottemperanza a quanto previsto dall'articolo 3, commi 1 e 2, del Decreto Ministeriale 30.06.2009, si comunica l'elenco dei giacimenti da attribuire ai sensi dell'articolo 9 dello stesso decreto.

L'art. 8, comma 3, del D.L. del 25 giugno 2008 n. 112, convertito in legge, con modificazioni, dalla legge 6 agosto 2008, n. 133, ha previsto la comunicazione da parte dei titolari di concessioni di coltivazione in cui ricadono giacimenti non produttivi definiti marginali ai sensi dell'art. 5, comma 1, del D. Lgs. n. 164/2000 dell'elenco degli stessi, mettendo a disposizione i dati tecnici ad essi relativi. In base al medesimo disposto il Ministero dello Sviluppo Economico predispone un elenco degli stessi al fine di avviare una procedura competitiva per l'attribuzione ad altro titolare dei giacimenti, anche ai fini della produzione di energia elettrica, secondo le modalità stabilite dal citato D.M. 30.06.2009.

In sede di prima applicazione, sono stati individuati i seguenti giacimenti mineralizzati a gas posti in terraferma:

Canaldente – Concessione "Calciano" – provincia di Matera;

Torrente Vulgano – Concessione "Torrente Vulgano" – provincia di Foggia;

Rapagnano – Concessione "Rapagnano" – provincia di Ascoli Piceno;

dettagliati nell'allegato tecnico al presente comunicato.

Mediante ulteriori comunicati, le medesime procedure saranno seguite per successive attribuzioni, conseguenti anche a comunicazioni dei titolari come previsto all'art. 3, comma 3, del D.M. 30.06.2009.

Con la pubblicazione nel B.U.I.G. del presente avviso partono le procedure ed i tempi previsti dal D.M. citato ed in particolare i primi trenta giorni (art. 4, comma 1) per la presentazione a questo Ministero delle richieste di accesso al "data room" cui le Società interessate saranno ammesse, previa verifica dei requisiti di cui all'art. 5, e, dalla medesima data, i sessanta giorni (art. 4 comma 3) per la predisposizione dello stesso "data room", dell'elenco delle pertinenze e dei sopralluoghi da parte della Società Eni, titolare delle concessioni oggetto di riattribuzione mediante le procedure di cui trattasi.

Il calendario di accesso al "data room" e di svolgimento dei sopralluoghi sarà stabilito dal Ministero in funzione delle richieste e sarà comunicato tempestivamente agli interessati. Ogni operatore ammesso potrà accedere al "data room" in numero massimo di 2 persone presso la sede operativa di Ravenna della Soc. ENI.

I costi del servizio di consultazione sono fissati, per questa prima fase applicativa, in € 3.000 (art. 4, comma 4) per giacimento. La Società ospitante garantisce la presenza di personale specializzato sia per l'uso e l'interpretazione dei programmi utilizzati negli elaboratori elettronici presenti nel data room che per l'interpretazione dei dati.

Il "data room" sarà supervisionato da un funzionario della Direzione Generale per le Risorse Minerarie ed Energetiche. Le relative spese saranno a carico della Società ospitante in quota parte dei citati costi di consultazione.

Roma, 31 maggio 2009

Il Direttore generale: TERLIZZESE

ALLEGATO TECNICO AL COMUNICATO 31 LUGLIO 2009

Giacimento di "CANALDENTE"

Giacimento	CANALDENTE
Concessione di coltivazione	CALCIANO
Scadenza concessione di coltivazione	25/01/2012
Concessionario o r.u.	ENI 100%
Idrocarburi liquidi o gassosi (O/G)	G
GOIP statico (MSm ³)	80
Produzione cumulativa (MSm ³)	15
N.ro pozzi aperti	1

Il campo di Canaldente è ubicato nel comune di Grassano in provincia di Matera, nella concessione attualmente denominata "Calciano" in titolo alla Eni S.p.A.

Il campo è stato rinvenuto dal pozzo esplorativo "Canaldente 1", perforato nel periodo Ottobre 1979-Gennaio 1980. Il pozzo aveva come obiettivo primario i calcari miocenici della formazione Cupello ed obiettivo secondario le sovrastanti sabbie plioceniche. I calcari sono stati rinvenuti mineralizzati ad acqua salata, mentre nelle sabbie sono stati rinvenuti 3 corpi mineralizzati sabbiosi a gas metano (CH₄= 99%). Il livello superiore non è mai stato provato, mentre i 2 inferiori denominati dal basso verso l'alto B ed A, sono stati completati in singolo selettivo.

La produzione del campo è iniziata nel marzo 1984 con la messa in produzione del livello A, che ha prodotto nel periodo marzo 1984-marzo 1996 quando è stato chiuso per produzione di acqua di strato e pareggio di pressione; la produzione cumulativa risulta pari a 14,55 MSm³. Nel 2003 è stata eseguita l'esclusione del livello A e l'apertura del livello B. Il livello B si è rivelato poco produttivo con portate pari a 1000 Sm³/g e pressione dinamica di 20 bar, nonostante avesse erogato, durante lo spurgo iniziale, 19.000 Sm³/g con 129 Kg/cm² alla testa. Il livello B ha erogato saltuariamente sino al settembre 2007 e la sua produzione cumulativa è pari a 0,25 MSm³.

La produzione cumulativa totale del campo è pari a 14,8 MSm³.

Dettaglio livelli

Livello A

La produzione del livello è avvenuta dal marzo 1984 al marzo 1996, quando è stato chiuso per alta produzione di acqua e pareggio della pressione di testa con il collettore (P coll.= 45 Kg/cm²).

Dati di spurgo (1980):

Qg= 152 KSm³/g, THP=103 Kg/cm², Qw= 90 l/g, Pi (1470 m slm) = 153 Kg/cm²

Dati inizio produzione:

Qg= 40 KSm³/g, THP= 110 Kg/cm², Qw= 0 l/g

La produzione cumulativa del livello A a giugno 2007 è pari a 14,55 MSm³.

Nel 2000 è stato effettuato un test per tentare la riapertura del livello A, eseguito lavaggio string e lift con azoto. Il livello A non è risultato in grado di erogare per produzione di acqua di strato.

Nel 2003 è stato effettuato l'intervento di esclusione del livello A con fissaggio "Straddle pack-off". Una valutazione del GOIP dinamico è stata effettuata considerando la pressione iniziale ed una pressione misurata da profilo statico nel 1985. Il valore estrapolato di GOIP è pari a circa 30 MSm³. Con tale valore il fattore di recupero (R.F.) è pari al 49 %.

Livello B

Dati di spurgo (1980):

Qg=19 KSm³/g, THP=129 Kg/cm², Pi (1576 m s) = 157 Kg/cm²

Il livello è stato aperto nel 2003 dopo l'esclusione del livello A, con chiusura della valvola di circolazione e fissaggio pack-off.

Dati inizio produzione:

Qg= 1,2 KSm³/g, THP=30Kg/cm², Qw=0 l/g

Il livello ha evidenziato una scarsissima produttività, ed è attualmente in grado di erogare solo saltuariamente e con portate di circa 0,1-0,2 KSm³/g. La produzione cumulativa al 06/2007 è pari a 0,25 MSm³. Il livello aveva mostrato caratteristiche notevolmente migliori in fase di spurgo iniziale; la variazione di prestazioni può essere imputata ad un

forte danneggiamento in fase di completamento e/o al fatto che il pozzo è rimasto completato in "commingle" per 3 anni dal 2000 al 2003 con il livello superiore ormai invaso dall'acqua.

Livello superiore

Il livello superiore, indiziato a gas da 1885-1992 m T.R. non è mai stato testato e non risulta producibile, con l'attuale configurazione del pozzo, in quanto situato sopra l'ultimo packer.

Una preliminare valutazione porterebbe ad un valore stimato di GOIP statico di 20 MSm³.

Potenziale residuo

Nell'attuale configurazione il pozzo non è più in grado di erogare quantità significative di gas e si ritiene che il livello A non abbia più riserve residue. Una valutazione delle riserve ancora recuperabili è stata effettuata dalla Società titolare considerando un work-over che permetta il ricompletamento in singolo selettivo nei livelli B e Superiore.

Il possibile potenziale residuo associato risulta il seguente:

Livello	GOIP (MSm ³)	Gas Prodotto (MSm ³)	R.F. attuale %	Riserve restanti (MSm ³)	R.F. finale Stimato %
B	30	0,25	1	14,8	50
Superiore	20	0	0	6,7	34
TOTALE	50	0,25	1	21,5	43

Sviluppo potenzialità residue

Per quanto attiene al livello B, esso ha prodotto solo 0,25 MSm³ dei 30 di GOIP stimato. La Società attualmente concessionaria non prevede di poter riavviare la produzione se non dopo un intervento di ricompletamento del pozzo.

Il livello superiore, mai sviluppato, sembra avere caratteristiche molto simili a quelle riscontrate nel livello B. L'attuale configurazione del pozzo non consente l'apertura del livello che pertanto può essere ottenuta solo dopo intervento di work-over.

Tabella riassuntiva dei dati per livello:

Campo/Giacimento	CANALDENTE			
	LIVELLO	SUPERIORE	A	B
Idrocarburi liquidi o gassosi (O/G)	Gas			
Tipologia roccia serbatoio	Sabbie del Pliocene			
Roccia di Copertura principale	Argille plioceniche			
Meccanismo di produzione	Semplice espansione	non noto	Semplice espansione	Semplice espansione
Elementi descrittivi della tipologia della trappola	Trappola strutturale			
PRESSIONE INIZIALE Kg/cm2		non misurata	153	157
PRESSIONE ATTUALE Kg/cm2		non misurata	120 (2004)	non misurata
Porosità min (%)	15	15	15	15
Porosità max (%)	20	20	20	20
Permeabilità min (mD)	1		1	
Permeabilità max (mD)	70		70	
Profondità min e max (m)	1900/2040			
Profondità media / Datum (m slm)		1430	1470	1576
GOIP DINAMICO LIVELLI (MSmc)		20	30	30
GOIP STATICO CAMPO (MSm ³)	80			
Produzione cumulativa (MSm ³)	15	0	14,55	0,25
Fattore di recupero attuale (%)	19	0	49	1
Anno inizio produzione	1984		mar-84	2003
N° POZZI / COMPLETAMENTI	1	1 (Shut in)	1 (Shut in)	1 (Shut in)
Note	Non in produzione (Pozzo 1 "shut in")	il livello non ha mai prodotto	Chiuso nel 1996	

Giacimento di "Torrente Vulgano"

Giacimento	TORRENTE VULGANO
Concessione di coltivazione	TORRENTE VULGANO
Scadenza concessione di coltivazione	04/03/2007
Concessionario o r.u.	ENI 100%
Idrocarburi liquidi o gassosi (O/G)	G
GOIP statico (MSm ³)	944
Produzione cumulativa (MSm ³)	242
N.ro pozzi aperti	4

Il campo di Torrente Vulgano è ubicato in Puglia a circa 20 Km a Ovest di Foggia, all'interno della Concessione omonima intestata alla Società ENI S.p.A. Il titolo è stato conferito con D.M. nel marzo 1977 a SNIA ed è stato in seguito acquisito da Agip nel 1979. Nel marzo 2006 è stata presentata istanza di rinnovo decennale della concessione, scaduta il 04.03.2007.

Il campo è stato scoperto nel 1975 dal pozzo Torrente Vulgano 1 ed è entrato in produzione nel marzo del 1980.

In totale sono stati perforati 17 pozzi (incluso il pozzo D'Agnone 1); sono stati chiusi minerariamente tutti i pozzi tranne quattro: "Torrente Vulgano 1, 6, 13 e 14".

La produzione è stata sospesa a gennaio 2001 a causa della venuta d'acqua o del pareggio di pressione dei pozzi. La produzione cumulativa di gas è pari a 242,4 MSm³.

Il livello più importante del campo, MS5-A, ha prodotto complessivamente 203 MSm³.

Tale livello è suddiviso in due aree separate:

- l'area Sud-Est è stata quella che maggiormente ha risentito della risalita dell'acquifero con la progressiva chiusura alla produzione per autocolmatamento di tutti i pozzi qui completati entro il 1998. In quest'area la produzione cumulativa è stata pari a 149,7 MSm³ a fronte di un GOIP di 280 MSm³ (R.F. = 53%).
- l'area Nord-Ovest, individuata dai pozzi "Torrente Vulgano 14, 15 e 16", ha invece prodotto, dai soli pozzi 14 e 15, una cumulativa pari a 53,2 MSm³, a fronte di un GOIP stimato pari a 85 MSm³ (R.F. = 63%).

L'ultima produzione media giornaliera del campo prima della chiusura è stata di circa 2.000 Sm³/g (Dicembre 2000) con il solo pozzo "Torrente Vulgano 14" in produzione.

Dettaglio livelli

Livello MS-5A

Il livello costituisce il più importante reservoir del campo e ha prodotto dal Marzo 1980 fino al Gennaio 2001; la produzione cumulativa di gas è pari a 203 MSm³.

Strutturalmente il livello si immerge in direzione Nord-Sud dall'attiguo campo di Roseto verso il campo di Torrente Vulgano. La culminazione di Torrente Vulgano risulta essere notevolmente ribassata rispetto a quella di Roseto e viene quindi influenzata dalla risalita dell'acquifero comune ad entrambi i campi e posizionato a 2180 m slm (contatto iniziale).

Dalle analisi delle SBHP è possibile evidenziare due distinte aree, una a Nord-Ovest individuata dai pozzi "Torrente Vulgano 14, 15 e 16" e una a Sud-Est individuata dalla serie di pozzi da "Torrente Vulgano 1" a "Torrente Vulgano 13". Dalla storia produttiva del campo, si può osservare che l'acquifero è risalito fino a isolare completamente fra loro le due culminazioni provocando l'autocolmatamento dei pozzi dell'area SE.

La separazione tra le due aree è inoltre evidenziata da quanto segue:

Già prima dell'inizio della produzione del campo di Torrente Vulgano, la zona Nord-Ovest presentava delle SBHP inferiori ("Torrente Vulgano 14" SBHP = 217,6 Kg/cm² a 2180 m slm) a quelle rilevate nell'area SE ("Torrente Vulgano 11" e "Torrente Vulgano 6" SBHP=226.0 Kg/cm² a 2180 m slm). Tale differenza può essere spiegata considerando l'area NO come parte periferica (zona di fianco) del campo di Roseto-Montestillo (culminazione di Montestillo) che già aveva prodotto dal livello.

Il declino delle pressioni delle due aree è differente.

Il pozzo "D'Agnone 1", perforato nel 1985 nella "sella" strutturale fra le due culminazioni, ha rinvenuto il livello sterile con il top a 2173 m slm.

Il pozzo "Torrente Vulgano 16", perforato nel 1991 nell'area NO e chiuso minerariamente, ha rilevato un netto aumento della Sw al di sotto dei 2130 m slm.

Le due zone del livello MS5-A sono state analizzate separatamente e sono stati stimati i seguenti valori di GOIP dinamico:

- Area NW: 85 MSm³
- Area SE: 280 MSm³

In considerazione della storia produttiva dell'area (Gas prodotto = 53 MSm³), il valore dinamico dell'area NW è da ritenersi più attendibile di quello statico precedentemente stimato in 559 MSm³.

Livello MS-5B

Il livello è suddiviso in due sottolivelli MS-5B1 e MS-5B2. Il sottolivello MS-5B1 è stato messo in produzione dal solo pozzo "Torrente Vulgano 6L" nel Marzo 1980 con performance piuttosto scarse (Qgas max = 7500 Sm³/g). Il pozzo si è successivamente autocolmatato e nell'Ottobre 1981 ha terminato di produrre. I GOIP statico e dinamico concordano e sono pari a 11 MSm³; di questi, sono stati prodotti 2,43 MSm³.

Il sottolivello MS-5B2 è stato testato ai pozzi "Torrente Vulgano 2" e "Torrente Vulgano 4" e, a seguito delle pessime caratteristiche erogative e alla presenza di acqua, è stato abbandonato.

Livello MS-5C

Il livello è stato messo in produzione dal solo pozzo "Torrente Vulgano 1" nel 1980. Nell'Agosto 1981 il pozzo si autocolmatava e cessava la produzione. Il GOIP statico, stimato in 55 MSm³, è confermato dalla valutazione dinamica pari a 50 MSm³. Il gas prodotto è circa l'11% (5,46 MSm³).

Livello MS-5E

Il livello è stato riconosciuto solo dal pozzo "Torrente Vulgano 3" che è stato messo in produzione nel 1981. Nell'Agosto del 1982 il pozzo si è autocolmatato ed ha cessato di produrre.

Il GOIP statico è stimato in 3 MSm³ (la Società titolare non ha ritenuto possibile eseguire una stima dinamica per mancanza di dati), di questi ne sono stati prodotti 1,35 MSm³.

Livello MS-6

Il livello è presente solo ai pozzi "Torrente Vulgano 1, 2, 3, 5 e 7" e tende ad assottigliarsi ed argillificarsi verso il culmine strutturale. Il livello è stato messo in produzione solo dal pozzo "Torrente Vulgano 7"; nel Marzo 1998 il pozzo si è autocolmatato ed ha cessato di produrre.

Il GOIP statico è stimato in 81 MSm³ e confermato dalla valutazione dinamica (76 MSm³); il gas prodotto è pari a 30,2 MSm³.

Potenziale residuo

Il livello del campo di Torrente Vulgano che evidenzia un possibile potenziale residuo, secondo le stime della Società titolare, è il solo MS5-A NW.

L'analisi condotta dalla Società titolare è stata effettuata considerando il solo livello che evidenzia un meccanismo di produzione a semplice espansione, in quanto ritenuto potenzialmente suscettibile di raggiungere un fattore di recupero superiore all'80% con una pressione di esercizio di circa 10 bar.

LIVELLO	GOIP MSm ³	Gas Prodotto MSm ³	R.F. attuale %	Riserve rimanenti MSm ³	R.F. finale stimato %
MS5-A NW	85	53,2	63	16,7	82
TOTALE	85	53,2	63	16,7	82

Sviluppo potenzialità residue

Secondo la Società titolare lo sviluppo delle potenzialità residue è legato all'esercizio in bassa pressione del pozzo "Torrente Vulgano 14".

I pozzi sono allacciati alla centrale di raccolta di "Torrente Vulgano" che, a sua volta, è collegata alla centrale di trattamento di Roseto.

Tabella riassuntiva dei dati per livello:

Campo/ Giacimento	TORRENTE VULGANO						
		MS5-A (area NW)	MS5-A (area SE)	MS5-B1	MS5-C	MS5-E	MS6
Idrocarburi liquidi o gassosi (O/G)	Gas						
Tipologia roccia serbatoio	Livelli sabbiosi del Plioc. inf.						
Roccia di Copertura principale	Argille plioceniche						
Meccanismo di produzione	Spinta dell'acquifero	Semplice espansione	Spinta dell'acquifero	Spinta dell'acquifero	Debole spinta dell'acquifero	Debole spinta dell'acquifero	Debole spinta dell'acquifero
Elementi descrittivi della tipologia della trappola	Trappola strutturale, suddivisa in due aree idraulica- mente separate: NO e SE						
PRESSIONE INIZIALE Kg/cm ²		218	226	235,3	235,3	235,3	298,8
PRESSIONE ATTUALE Kg/cm ²		83 (2004)	83 (1997)	non misurata	226.5 (1984)	non misurata	177.1 (1998)
Porosità min (%)	12	12	12				
Porosità max (%)	16	16	16				
Permeabilità min (mD)	7	7	7				
Permeabilità max (mD)	40	40	40				
Profondità min e max (m)	2100 / 2600						
Profondità media / Datum (m slm)		2180	2180				
GOIP DINAMICO LIVELLI (MSmc)		85	280	11	50	non determinato	76
GOIP STATICO CAMPO (MSmc)	944						

Produzione cumulativa (MSmc)	242	53,2	149,7	2,43	5,46	1,35	30,2
Fattore di recupero attuale (%)	26	63	53	22	11		40
Anno inizio produzione	1980	1980	1980	mar-80	1980	1981	1981
N° POZZI/COMPLETAMENTI	16+ 1 SIDE TRACK	TV14 , TV15	TV6, 13, TV2, 4, 8, 9, 10, 11	TV6	TV1	TV3	TV7
Note	Non in produzione (Tutti i pozzi chiusi mineraria-mente tranne: 1, 6, 13, 14)	TV14 chiuso nel 2001, TV15 chiuso mineraria-mente	TV13 chiuso nel 1997 pozzi TV2, 4, 8, 9, 10, 11 chiusi mineraria-mente	Chiuso ottobre 1981	Chiuso agosto 1981	Chiuso agosto 1982 chiuso mineraria-mente	Chiuso marzo 1998 chiuso mineraria-mente

Giacimento di "RAPAGNANO"

Giacimento	RAPAGNANO
Concessione di coltivazione	RAPAGNANO
Scadenza concessione di coltivazione	17/04/2010
Concessionario o r.u.	ENI 100%
Idrocarburi liquidi o gassosi (O/G)	G
GOIP statico (MSm ³)	232
Produzione cumulativa (MSm ³)	116
N.ro pozzi aperti	1

Il campo di Rapagnano è situato nelle Marche, in provincia di Ascoli Piceno nella concessione attualmente denominata "Rapagnano" in titolo alla Eni S.p.A.

Il giacimento, scoperto nel 1952, è costituito da due livelli mineralizzati a gas appartenenti alla formazione Carassai (Pliocene medio), denominati, dal basso verso l'alto, livello "Sabbie" e livello "A".

I pozzi "Rapagnano 2, 3, 4 e 5", sono risultati sterili e chiusi minerariamente.

Il pozzo "Rapagnano 1" fu aperto alla produzione nel novembre 1952 dal livello "Sabbie", con completamento convenzionale. Nel 2000 il livello "Sabbie" venne escluso e il pozzo fu completato nel livello "A", aperto alla produzione nel settembre 2000.

Il pozzo è attualmente chiuso per alta produzione di acqua.

Il campo ha prodotto, dal solo pozzo "Rapagnano 1", dal novembre 1952 al dicembre 2001.

La produzione cumulativa di gas è pari a 115,61 MSm³.

Dettaglio LIVELLI

Livello "Sabbie"

Il reservoir corrispondente al livello "Sabbie" (top 1524 m slm; bottom 1553 m slm, spessore 29 m) consiste in una potente bancata di sabbia con intercalazioni argillose.

Presenta le seguenti caratteristiche petrofisiche:

Porosità=20% N/G=40% Sw=50% K < 10mD

Il livello "Sabbie" presenta un GOIP statico pari a 200 MSm³ e ha prodotto una cumulativa di gas pari a 108,54 MSm³, con un fattore di recupero del 54%.

GOIP Dinamico

Il valore di SBHP iniziale estrapolato dalle misure effettuate durante la prova di produzione (novembre 1952) è stato assunto pari a 174 Kg/cm². La campagna di profili statici effettuata nel maggio del 1990 ha rilevato la presenza di un battente a 1620 m RT (32,5 m sopra gli spari), con un valore di SBHP pari a 136 Kg/cm², a fronte di una produzione cumulativa di 99 M Sm³.

Utilizzando il metodo del P/Z, tenendo presente che già nel maggio 1990 il livello risentiva del movimento dell'acquifero, il grafico ottenuto potrebbe portare ad una sovrastima del GOIP dinamico.

La valutazione che si ritiene più realistica, anche in relazione al comportamento produttivo del pozzo che risente di un meccanismo di spinta tipo "strong water-drive", è quella statica, che ha determinato un valore di gas in posto pari a 200 MSm³.

Livello A

Il reservoir corrispondente al livello "A" (top 1282 m slm bottom 1328 m sml, spessore 46 m) è costituito da tre sottolivelli denominati dall'alto verso il basso:

- A1, di scarso interesse minerario.
- A2, mineralizzato a gas, costituito da un livello sabbioso con caratteristiche omogenee su tutto lo spessore. Non essendo stato evidenziato un GWC si considera il bottom del sottolivello (1305 m slm) come GDT.
- A3, testato e risultato ad acqua.

Le caratteristiche petrofisiche del reservoir sono riportate di seguito:
 Porosità = 20% N/G = 30% Sw = 50% K < 10 mD

Il GOIP statico stimato per il livello A2 risulta pari a 32 MSm³. Il livello ha prodotto una cumulativa di gas pari a 7,07 MSm³, con un fattore di recupero del 22%.

GOIP Dinamico

L'acquisizione di dati di pressione statica del livello ha permesso di condurre una valutazione dinamica del GOIP. Il valore di SBHP iniziale da profilo statico di pressione eseguito nell'agosto 2000 è pari a 155,8 Kg/cm². Successivamente sono stati eseguiti altri due profili statici di pressione nel dicembre 2000 e nel novembre 2002. L'ultimo profilo ha rilevato la presenza di un battente a 1420 m RT, posizionato a circa 10,5 m sopra il bottom spari, per un valore di SBHP pari a 123,5 Kg/cm² a fronte di una produzione cumulativa di 7068 MSm³. Utilizzando il metodo del P/Z, e sulla base di questi tre punti di pressione, è possibile estrapolare un valore di GOIP dinamico pari a 32 MSm³.

Potenziale residuo

La valutazione di potenziale residuo effettuata dalla Società titolare, ha evidenziato la possibilità di ripristinare la produzione mediante un intervento di "Water Shut Off" sul livello A2 ed una estensione spari nel livello "Sabbie". Le riserve associate a tale intervento sono di seguito riportate:

LIVELLO	GOIP (MSm ³)	Gas Prodotto (MSm ³)	R.F attuale %	Riserve restanti (MSm ³)	R.F. finale stimato %
A2	32	7,07	22	16,93	75
Sabbie	200	108,54	54	41,46	75
Totale	232	115,61	50	58,39	75

Sviluppo potenzialità residue

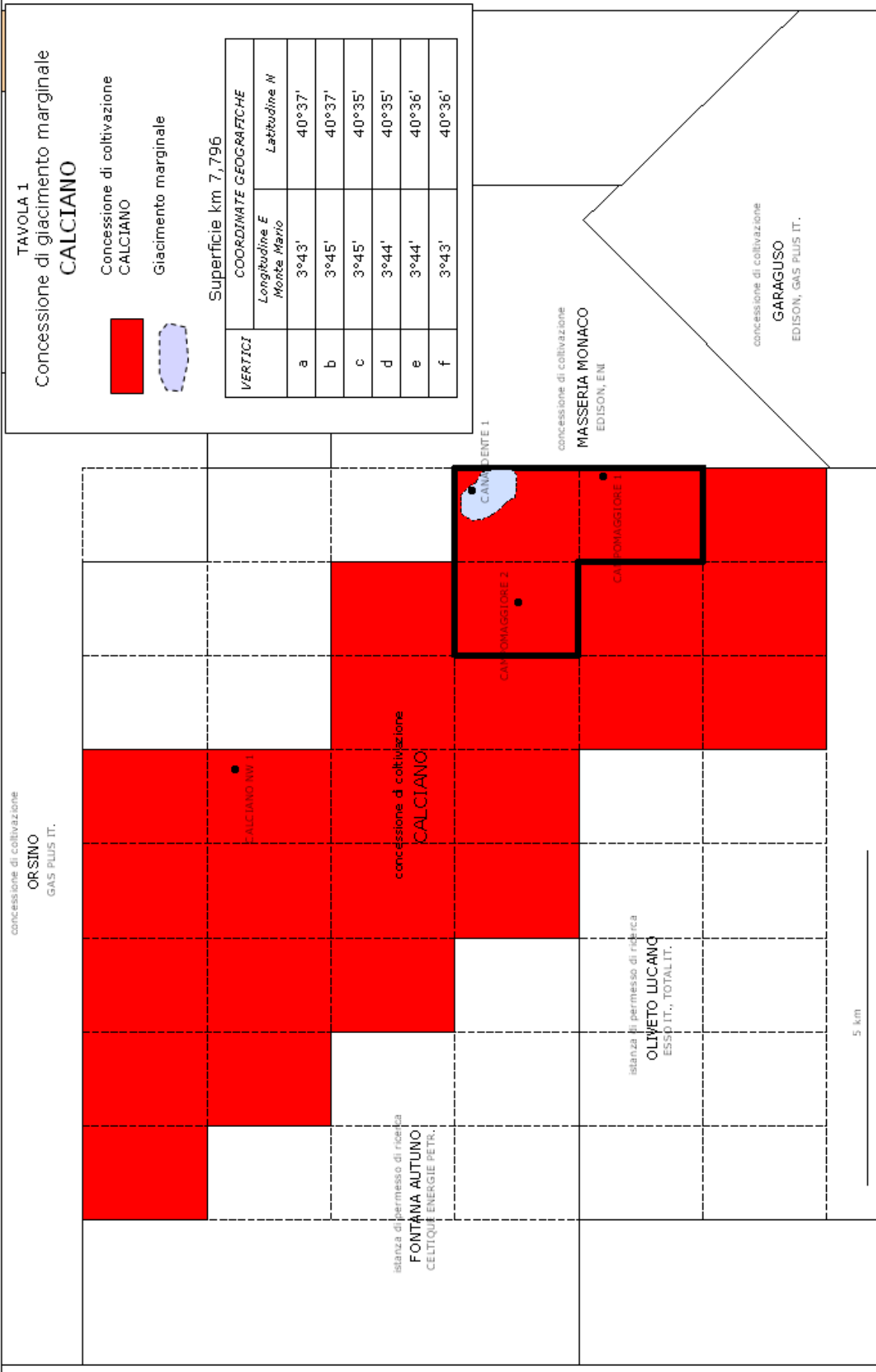
Secondo i programmi della Società titolare la riapertura alla produzione del pozzo Rapagnano 1 potrebbe essere realizzato tramite:

- riapertura del livello "Sabbie" mediante la rimozione WL del TTBP attualmente presente;
- esecuzione di nuovi spari con fucili a massima densità ed alta penetrazione su tutto l'intervallo tra il fondo pozzo (Bridge Plug a 1663 m MD) e il top spari attuale (1652,5 m MD);
- Step Rate Test ed eventuale stimolazione acida del livello A2 proteggendo il livello "Sabbie" sottostante;
- trattamento del livello A2 con polimeri per ridurre la produzione di acqua;
- produzione in "commingle" da entrambi i livelli.

Il campo di Rapagnano è allacciato direttamente alla rete SNAM.

Tabella riassuntiva dei dati per livello:

Campo/Giacimento	RAPAGNANO		
LIVELLO		A	SABBIE
Idrocarburi liquidi o gassosi (O/G)	Gas		
Tipologia roccia serbatoio	F.ne Carassai (Pliocene medio)		
Roccia di Copertura principale	F.ne Argille del Santerno		
Meccanismo di produzione	Spinta dell'acquifero	Debole spinta dell'acquifero	Forte spinta dell'acquifero
Elementi descrittivi della tipologia della trappola	Trappola strutturale		
PRESSIONE INIZIALE Kg/cm ²		156	174
PRESSIONE ATTUALE Kg/cm ²		124	136
Porosità min (%)	20	20	20
Porosità max (%)	20	20	20
Permeabilità min (mD)	<10	<10	<10
Permeabilità max (mD)	<10	<10	<10
Profondità min e max (m)	1282 / 1553		
Profondità media / Datum (m slm)		1300	1540
GOIP DINAMICO LIVELLI (MSm ³)		32	non determinato
GOIP STATICO CAMPO (MSm ³)	232		
Produzione cumulativa (MSm ³)	116		
Fattore di recupero attuale (%)	50		
Anno inizio produzione	1952	set-00	nov-52
N° POZZI / COMPLETAMENTI	1	1	1
Note	Non in produzione	Chiuso (pozzo "shut in")	Chiuso (pozzo "shut in")



concessione di coltivazione
ORSINO
 GAS PLUS IT.

TAVOLA 1
 Concessione di giacimento marginale
CALCIANO

- Concessione di coltivazione CALCIANO
- Giacimento marginale

Superficie km 7,796

VERTICI	COORDINATE GEOGRAFICHE	
	Longitudine E Monte Mario	Latitudine N
a	3°43'	40°37'
b	3°45'	40°37'
c	3°45'	40°35'
d	3°44'	40°35'
e	3°44'	40°36'
f	3°43'	40°36'

istanza di permesso di ricerca
FONTANA AUTUNO
 CELTIQUE ENERGIE PETR.

concessione di coltivazione
CALCIANO

concessione di coltivazione
MASSERIA MONACO
 EDISON, ENI

concessione di coltivazione
GARAGUSO
 EDISON, GAS PLUS IT.

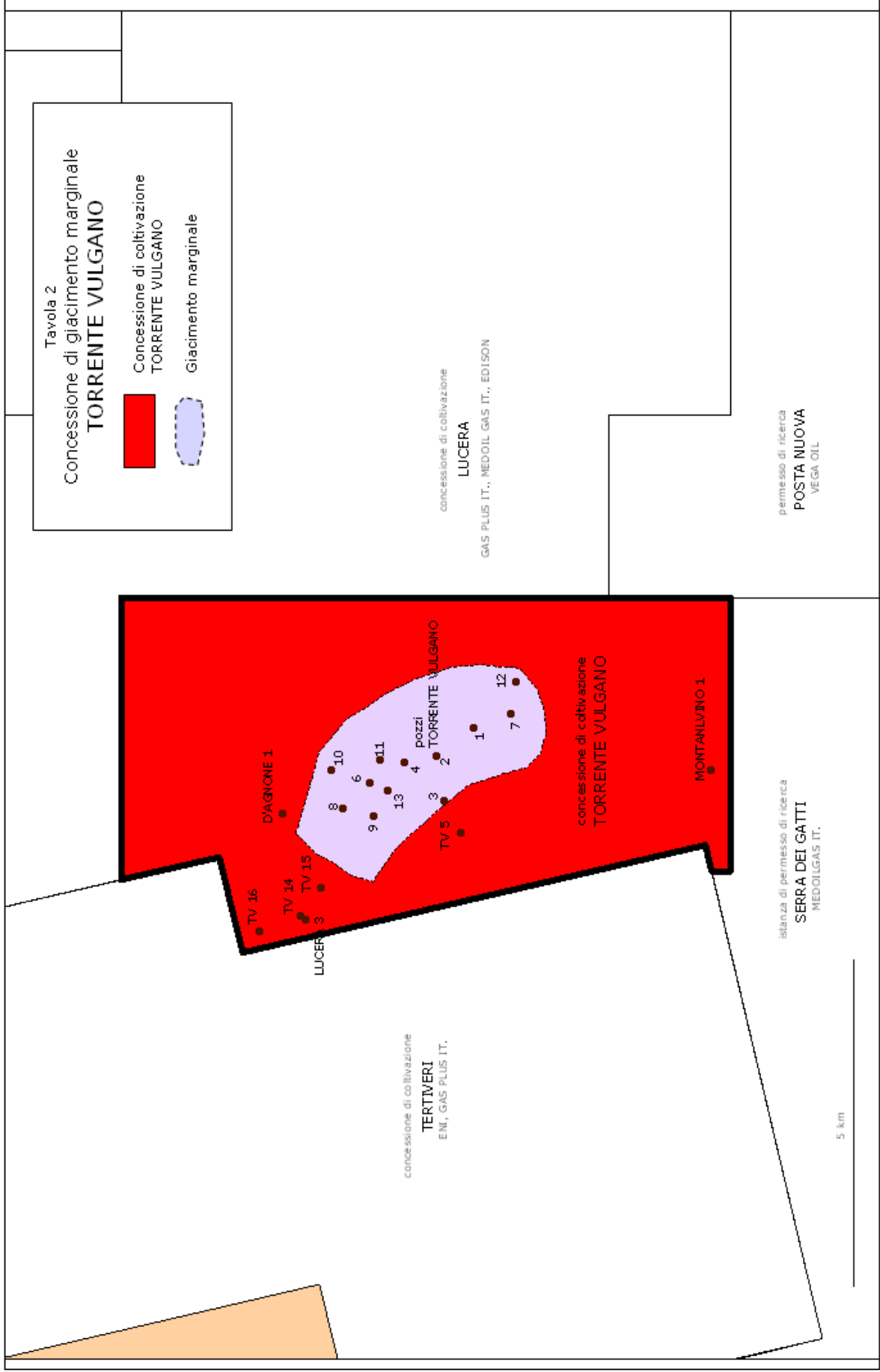
5 km

Tavola 2

Concessione di giacimento marginale
TORRENTE VULGANO

Concessione di coltivazione
TORRENTE VULGANO

Giacimento marginale



concessione di coltivazione
TERTIVERI
ENI, GAS PLUS IT.

concessione di coltivazione
LUCERA
GAS PLUS IT., MEDOIL GAS IT., EDISON

istanza di permesso di ricerca
SERRA DEI GATTI
MEDOILGAS IT.

permesso di ricerca
POSTA NUOVA
VEGA OIL

5 km

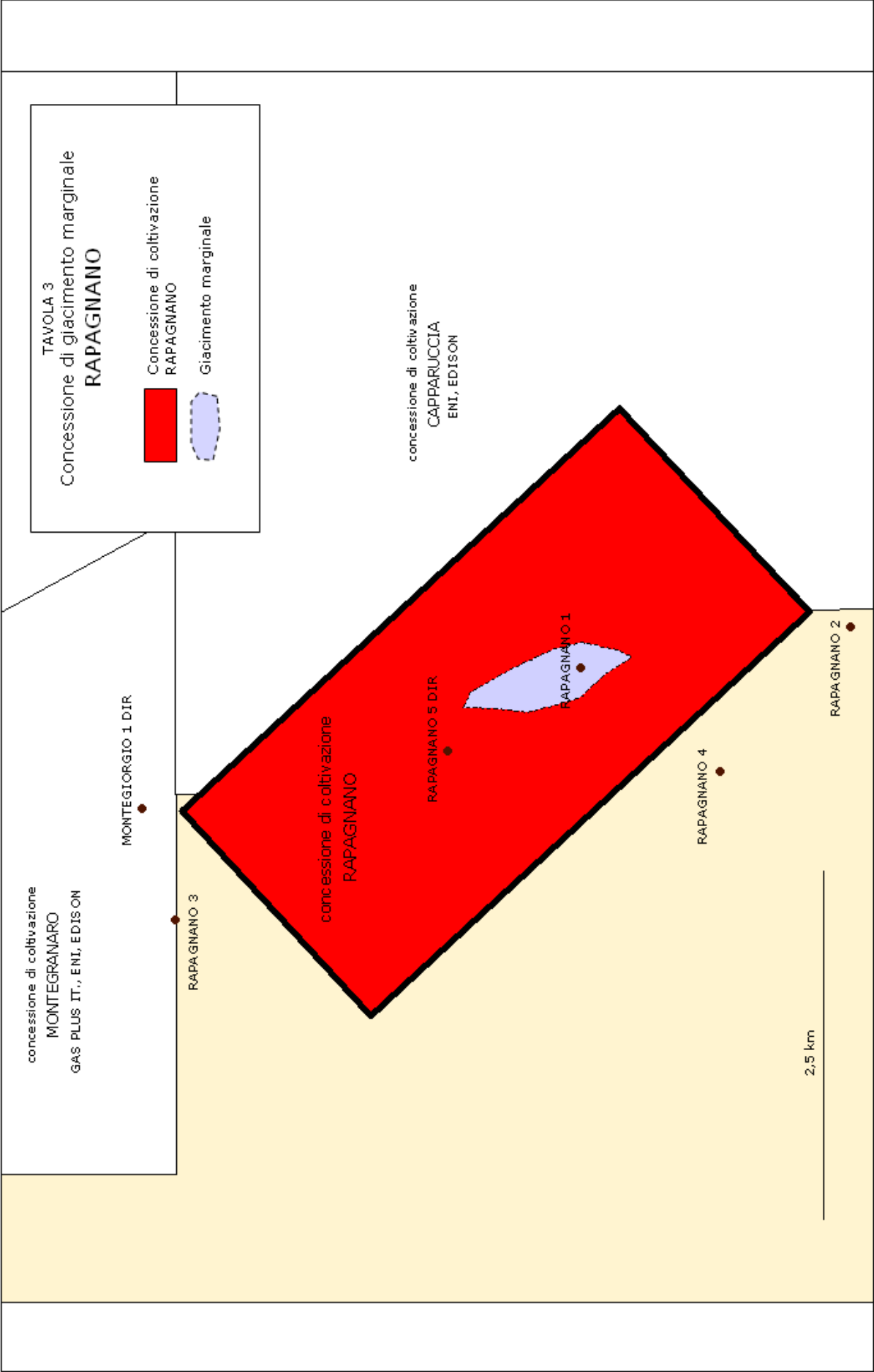


TAVOLA 3
Concessione di giacimento marginale
RAPAGNANO

Concessione di coltivazione
RAPAGNANO

Giacimento marginale

concessione di coltivazione
MONTEGRANARO
GAS PLUS IT., ENI, EDISON

MONTEGIORGIO 1 DIR

RAPAGNANO 3

concessione di coltivazione
RAPAGNANO

RAPAGNANO 5 DIR

RAPAGNANO 1

concessione di coltivazione
CAPPARUCCIA
ENI, EDISON

RAPAGNANO 4

RAPAGNANO 2

2.5 km

REGIONE SICILIA

COMUNICAZIONE DIRIGENZIALE 29 maggio 2009.
(Ai sensi della L.R.S. 3 luglio 2000, n. 14, art. 18, comma 1)

AVVISO DI RETTIFICA

ISTANZE DI PERMESSO DI RICERCA

NUMERO DI PUBBLICAZIONE: 91.

Avviso di rettifica delle coordinate di un vertice dell'istanza di permesso di ricerca «GOLD» presentata dalla Società FMG.

Con riferimento all'istanza di permesso di ricerca di idrocarburi liquidi e gassosi denominata «GOLD» datata 17 ottobre 2008, ubicata nel territorio delle province di Caltanissetta, Enna e Messina, pubblicata nel B.U.I.G. Anno LIII – N. 5, al n. 65, si avvisa che le coordinate geografiche corrette del vertice *p* relativo all'istanza stessa sono

- longitudine E (M. Mario): 2° 08',02;
- latitudine N : 37° 40',41.

Il perimetro e l'area chiesta in permesso restano invariati.

RIEPILOGO TITOLI CESSATI

Situazione al 30 giugno 2009

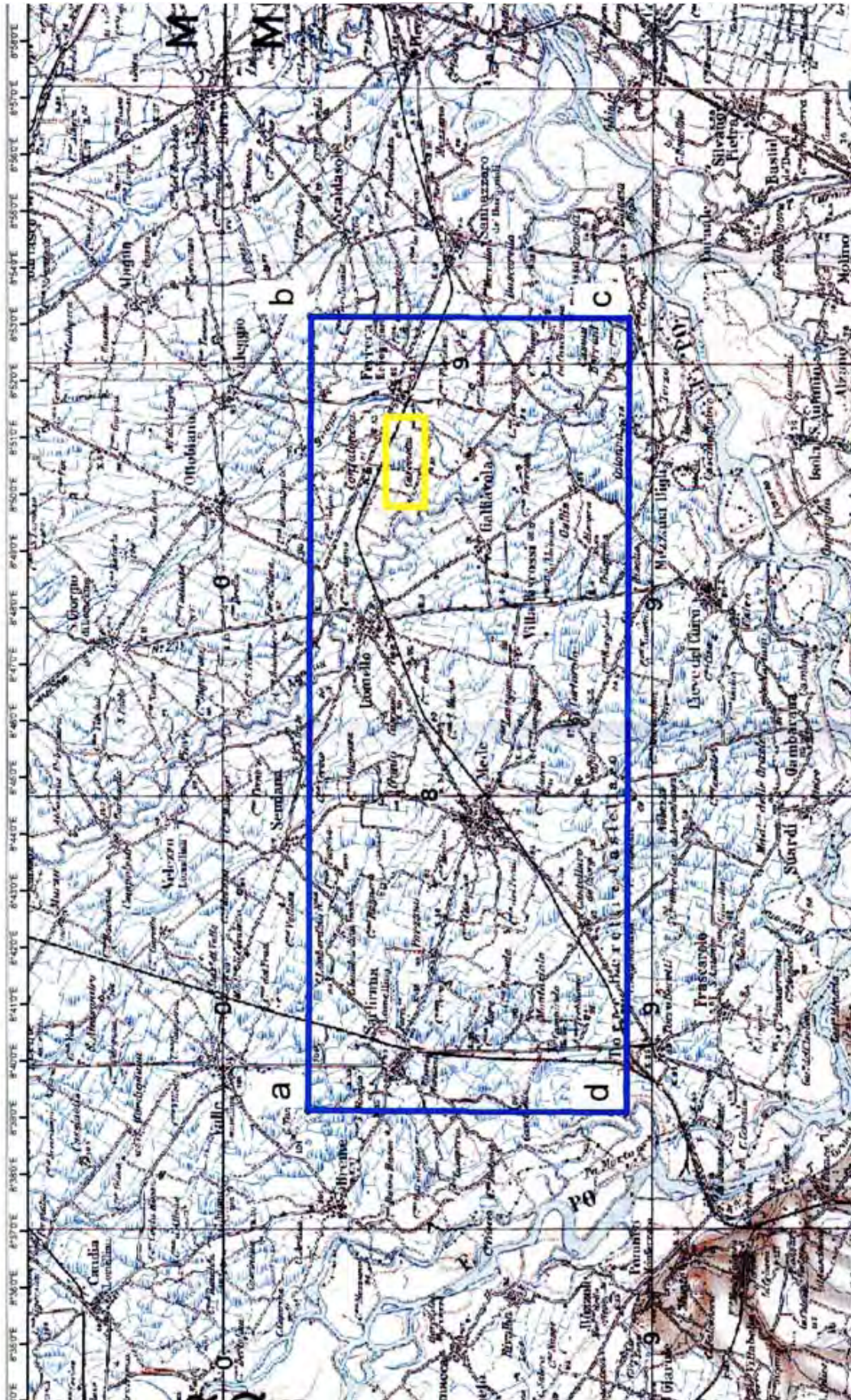
È in corso di accertamento la disponibilità dell'area dei seguenti titoli minerari:

NUMERO DI PUBBLICAZIONE: 92.

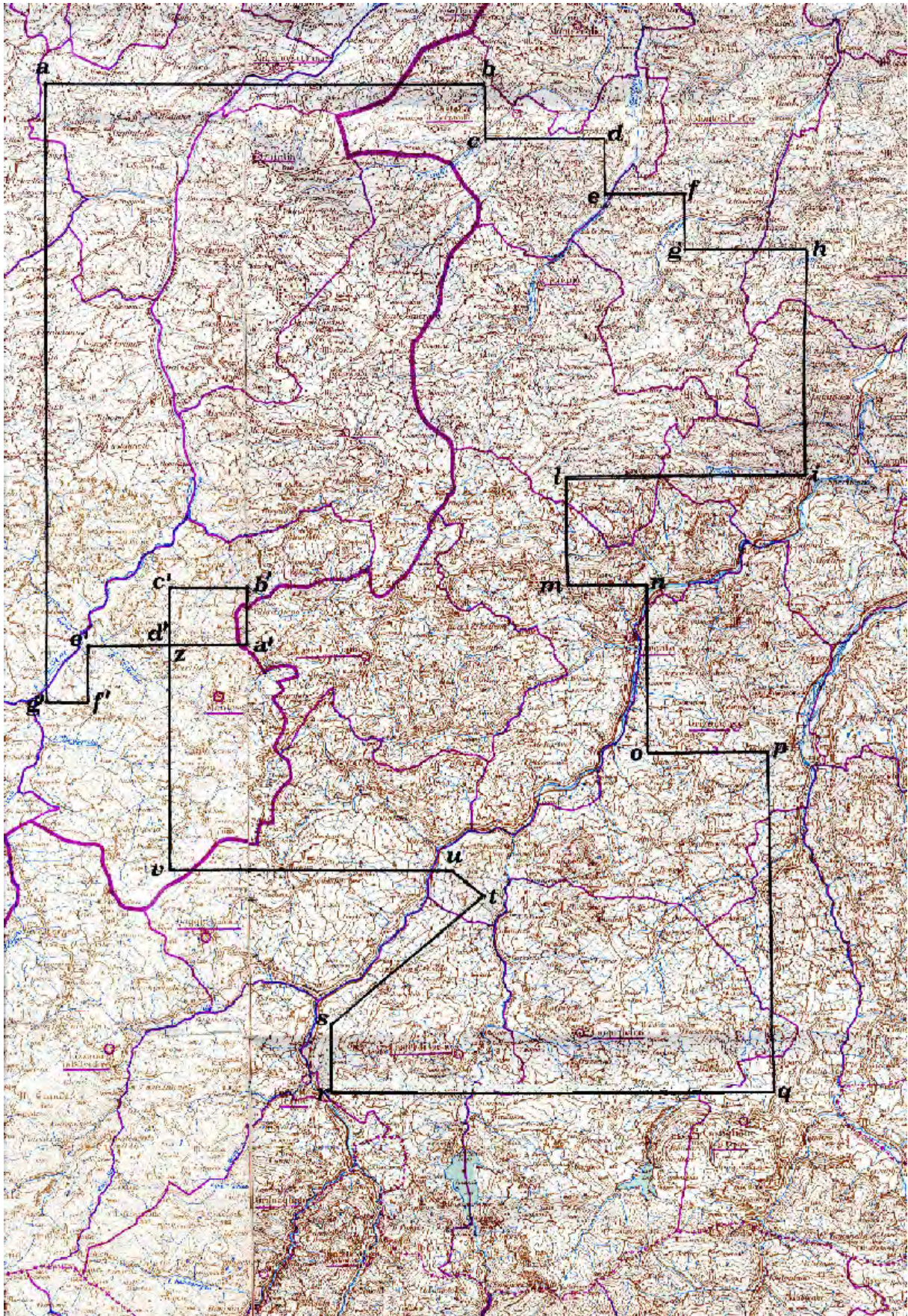
Cod. B.U.I.G.	Denominazione	Ubicazione	Superficie (Kmq)	Data scadenza
812	S. MARCO DEI CAVOTI	Benevento	347,30	23/05/2007
895	PORPORANO	Parma	68,50	01/01/2002
925	MAGLIANO	Foggia	24,53	23/09/2004
799	COLLE SANNITA	Benevento	45,21	21/07/2005
909	ROMANENGO	Bergamo, Cremona	41,09	01/01/2005
893	PIADENA	Cremona, Mantova	58,29	01/01/2005
659	B.R263.ET	Zona B	347,30	26/11/2008
665	F.R38.AG	Zona D e Zona F	747,67	30/04/2008

PIANI TOPOGRAFICI

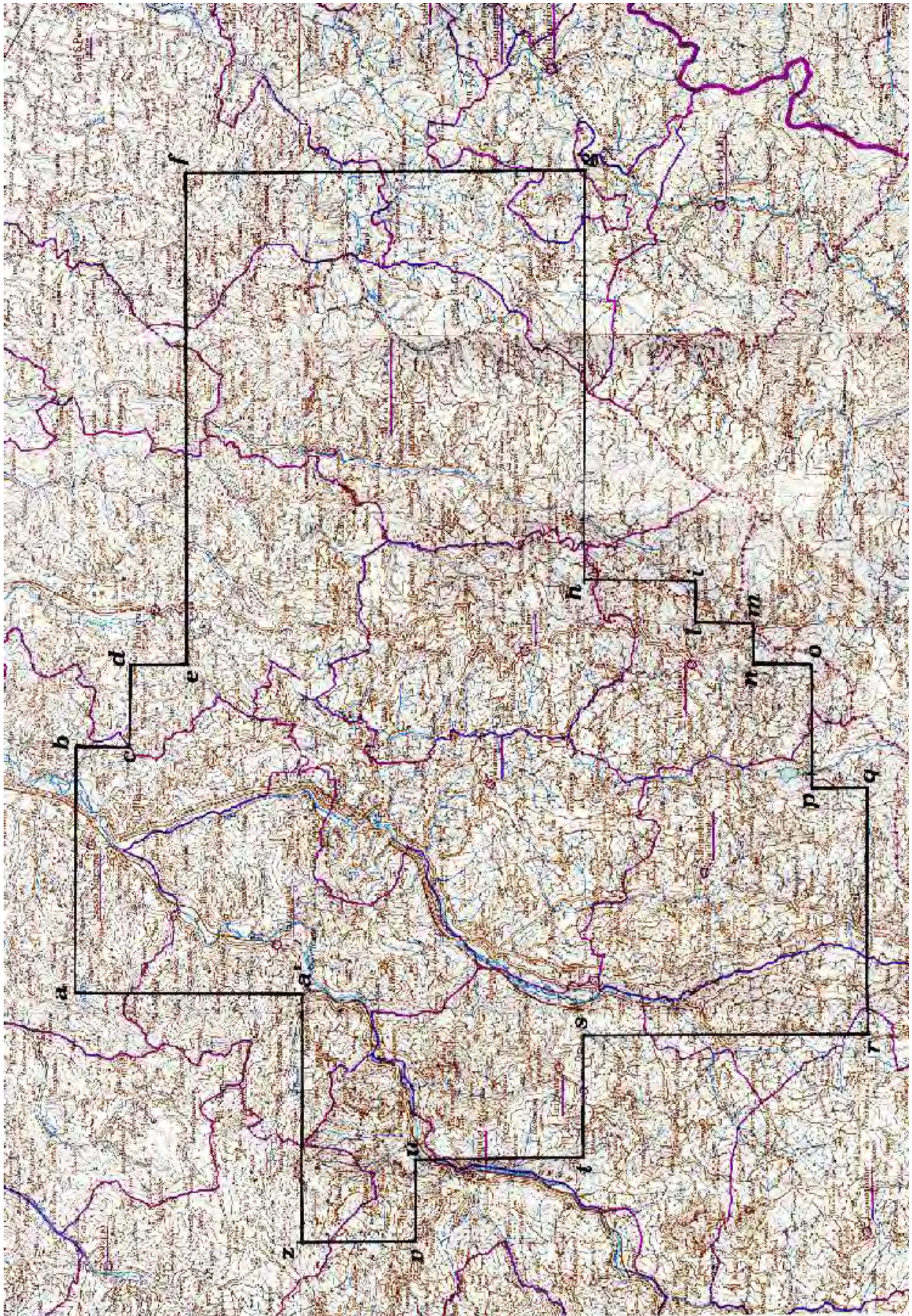
**ALLEGATI ALLE ISTANZE ED AI DECRETI PUBBLICATI
NEL PRESENTE BOLLETTINO**



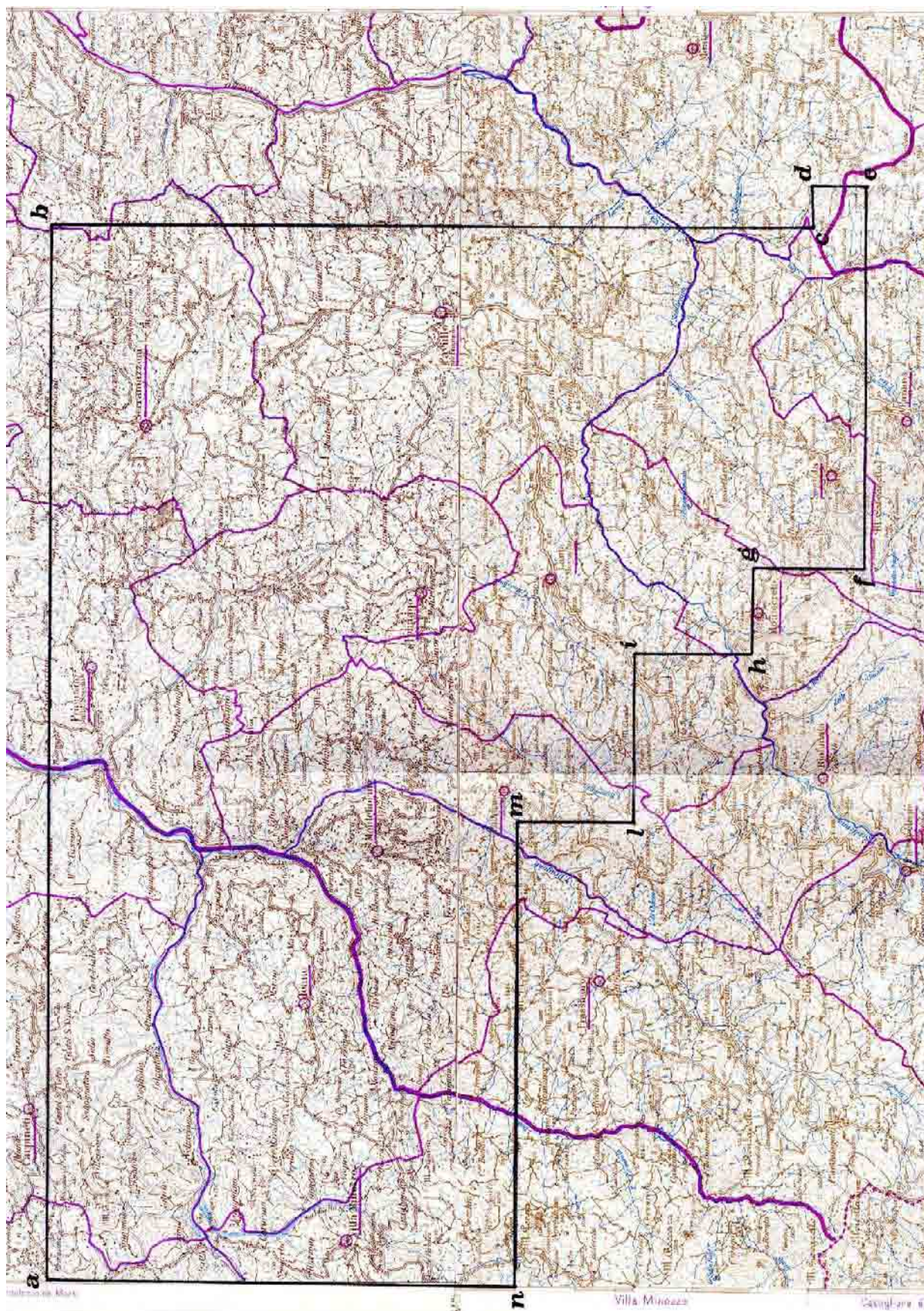
TAV. 1 – Istanza di permesso di ricerca CASCINETTA



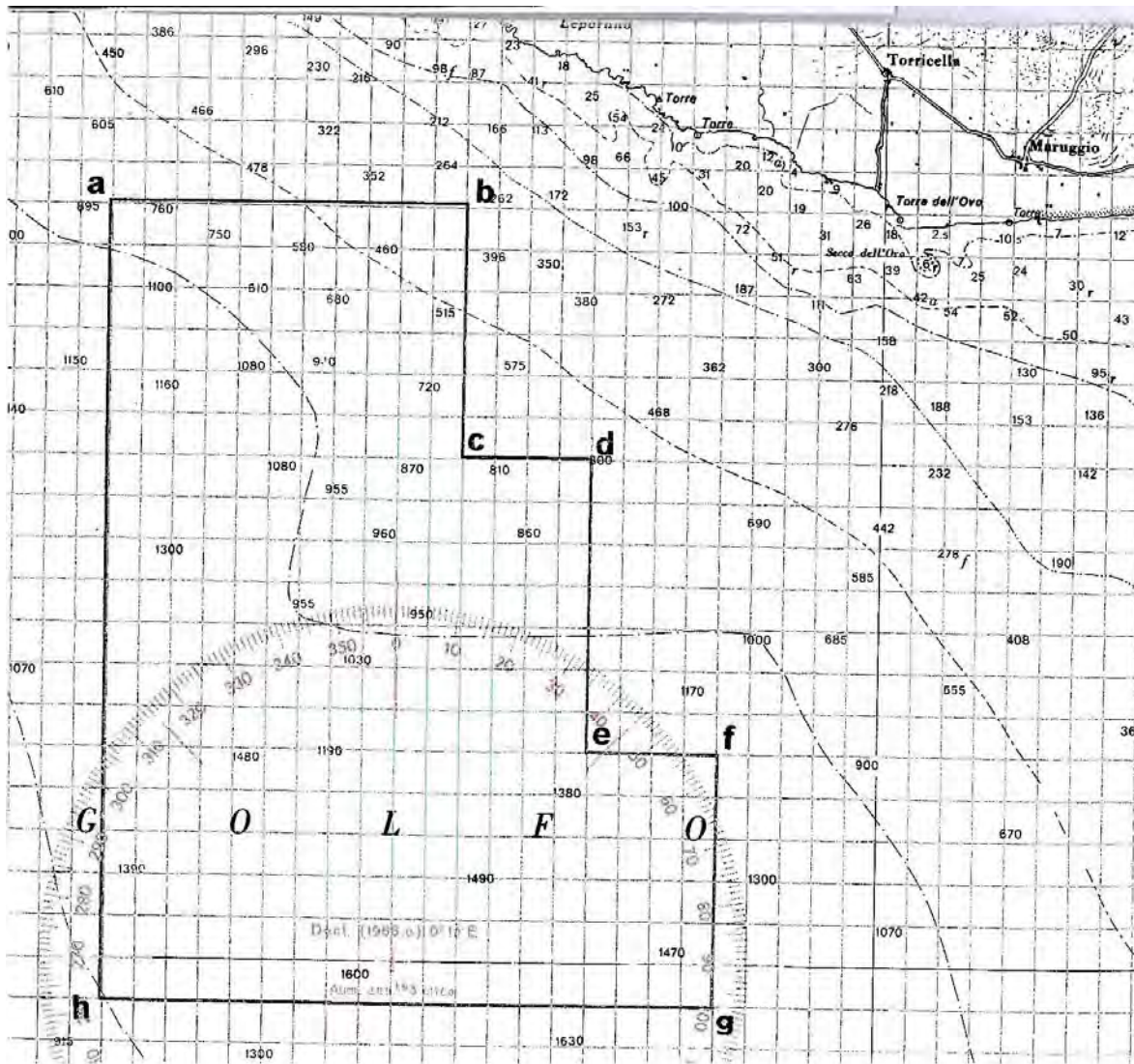
TAV. 2 – Istanza di permesso di ricerca FIUME PANARO



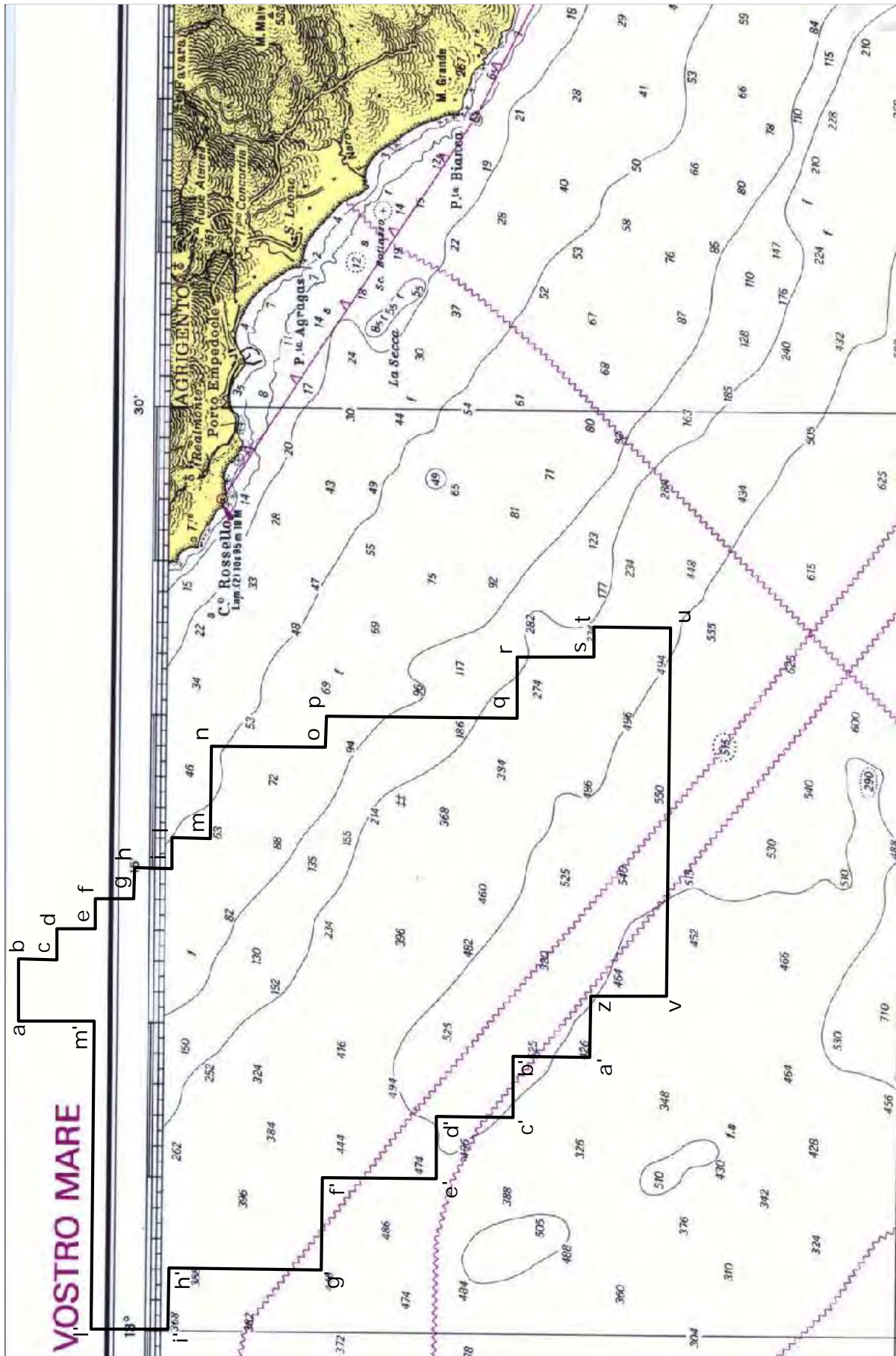
TAV. 3 – Istanza di permesso di ricerca FIUME RENO



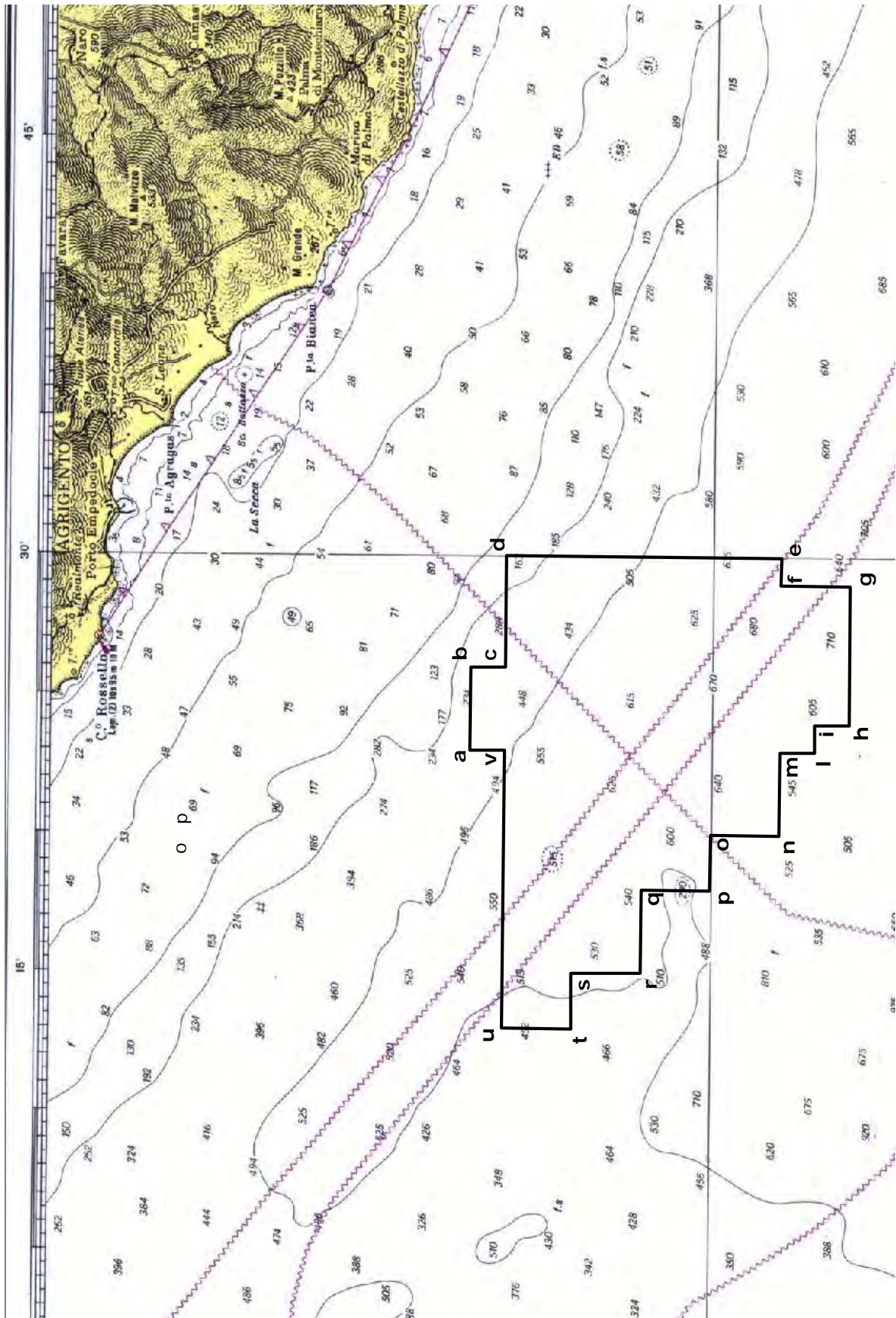
TAV. 4 – Istanza di permesso di ricerca FIUME SECCHIA



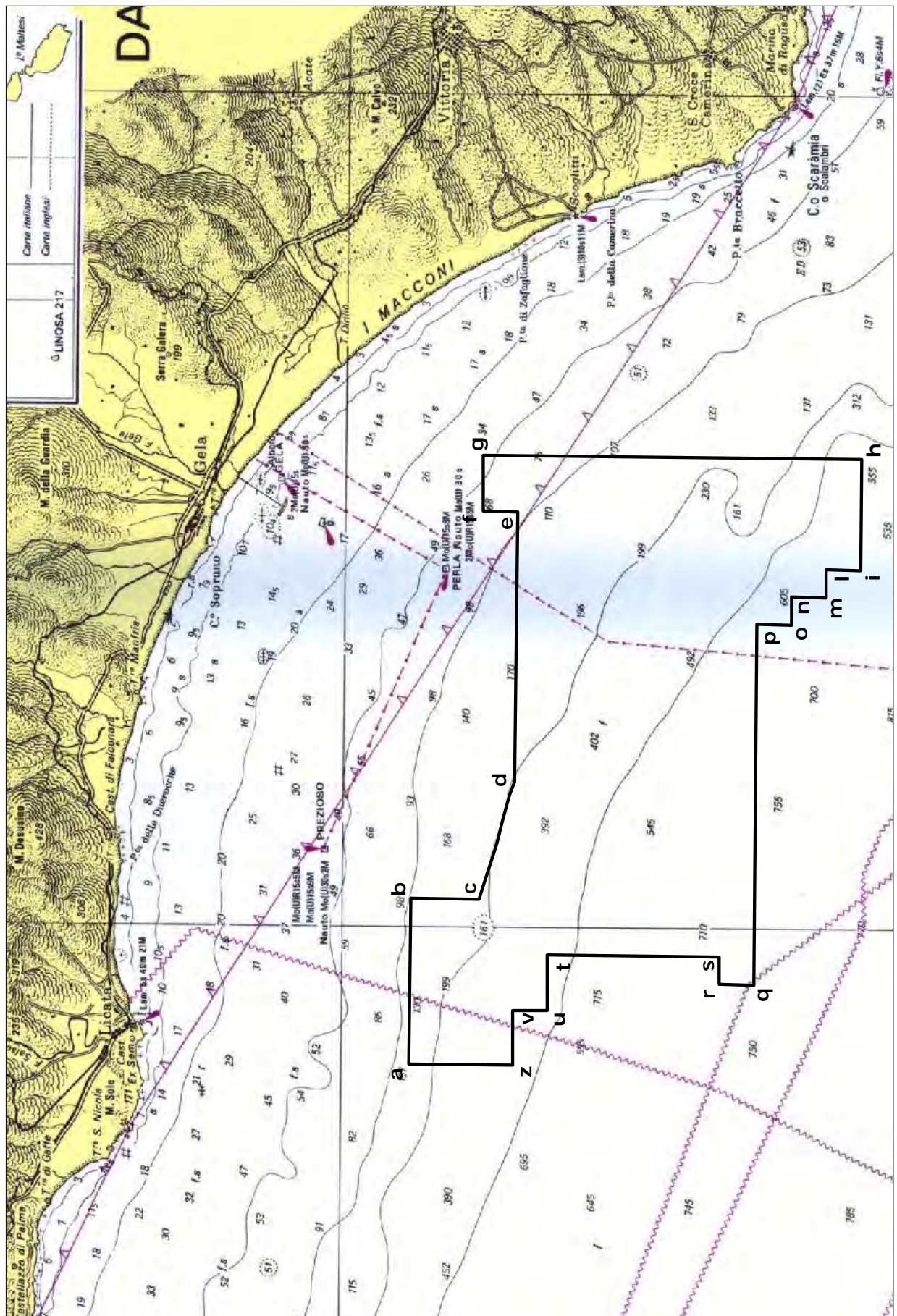
TAV. 5 – Istanza di permesso di ricerca d 67 F.R.-AG



TAV. 7 – Istanza di permesso di ricerca d 29 G.R.-NP



TAV. 8 – Istanza di permesso di ricerca d 30 G.R.-NP



TAV. 9 – Istanza di permesso di ricerca d 31 G.R.-EL

ELENCHI

ELENCO DELLE ISTANZE

L'elenco delle istanze è consultabile anche on-line sul sito web dell'UNMIG all'indirizzo:
<http://unmig.sviluppoeconomico.gov.it>

ISTANZE DI PERMESSO DI RICERCA IN TERRAFERMA

ABBADIA CERRETO

RESPONSABILE DEL PRODECIMENTO: rita.mancuso
BUIG: L-4 ARRIVO: 31/03/2006 AREA: 91,82 Km² FOGLI IGM: 60
RICHIEDENTI: Eni UBICAZIONE: Cremona
Lodi

AGNONE

RESPONSABILE DEL PRODECIMENTO: gianluigi.sanetti
BUIG: LI-9 ARRIVO: 22/08/2007 AREA: 747,4 Km² FOGLI IGM: 153-154
RICHIEDENTI: Medoilgas Italia UBICAZIONE: Campobasso
Chieti
Isernia

ANZI

RESPONSABILE DEL PRODECIMENTO: mauro.celani
BUIG: XLIX-10 ARRIVO: 01/09/2005 AREA: 117,4 Km² FOGLI IGM: 199
RICHIEDENTI: Eni UBICAZIONE: Potenza

BADILE

RESPONSABILE DEL PRODECIMENTO: rita.mancuso
BUIG: L-2 ARRIVO: 31/01/2006 AREA: 154,5 Km² FOGLI IGM: 45-59
RICHIEDENTI: Energia Della Concordia UBICAZIONE: Milano
Pavia

BARBAIANA

RESPONSABILE DEL PRODECIMENTO:
BUIG: LII-10 ARRIVO: 08/09/2008 AREA: 101,1 Km² FOGLI IGM: 45
RICHIEDENTI: Mac Oil UBICAZIONE: Milano
Varese

BELFORTE

RESPONSABILE DEL PRODECIMENTO: fausto.ingravalle
BUIG: XLVIII-5 ARRIVO: 01/04/2004 AREA: 510,85 Km² FOGLI IGM: 112-113
RICHIEDENTI: Heritaqe Petroleum PLC UBICAZIONE: Pisa
Siena

BELGIOIOSO

RESPONSABILE DEL PRODECIMENTO: rita.mancuso
BUIG: L-4 ARRIVO: 29/03/2006 AREA: 322 Km² FOGLI IGM: 59-60
RICHIEDENTI: Aleanna Resources LLC UBICAZIONE: Lodi
Pavia
Piacenza

BERNAGA (OSSOLA)

RESPONSABILE DEL PRODECIMENTO: rita.mancuso
BUIG: LIII-5 ARRIVO: 07/04/2009 AREA: 31,17 Km² FOGLI IGM: 32
RICHIEDENTI: Edison UBICAZIONE: Bergamo
Po Valley Operations PTY Lecco

BIBBIANO

RESPONSABILE DEL PRODECIMENTO: luca.giuffrida
BUIG: L-5 ARRIVO: 20/04/2006 AREA: 411,1 Km² FOGLI IGM: 73-74-85-86
RICHIEDENTI: Terracon UBICAZIONE: Modena
Parma
Reggio Emilia

BOSCO

RESPONSABILE DEL PRODECIMENTO: luca.giuffrida
BUIG: XLVIII-1 ARRIVO: 13/09/2004 AREA: 9,85 Km² FOGLI IGM: 97
RICHIEDENTI: Consorzio Intercomunale Metanodotto UBICAZIONE: Bologna
Modena

BUGIA

RESPONSABILE DEL PRODECIMENTO: luca.giuffrida
BUIG: L-4 ARRIVO: 29/03/2006 AREA: 197,8 Km² FOGLI IGM: 86
RICHIEDENTI: Aleanna Resources LLC UBICAZIONE: Modena
Reggio Emilia

CADELBOSCO DI SOPRA

RESPONSABILE DEL PRODECIMENTO: mirella.pernarella
BUIG: LII-1 ARRIVO: 27/12/2007 AREA: 512,8 Km² FOGLI IGM: 73-74-85-86
RICHIEDENTI: Po Valley Operations PTY UBICAZIONE: Parma
Reggio Emilia

ISTANZE PER IL CONFERIMENTO DI TITOLI MINERARI - Aggiornamento 30/giugno/2009

CALCIO

RESPONSABILE DEL PRODECIMENTO: rita.mancuso
BUIG: LI-6 ARRIVO: 25/05/2007 AREA: 539,4 Km² FOGLI IGM: 46-47
RICHIEDENTI: Pen Gas UBICAZIONE: Bergamo
Brescia
Cremona

CARITA'

RESPONSABILE DEL PRODECIMENTO: flavia.doro
BUIG: LI-2 ARRIVO: 30/01/2007 AREA: 529,75 Km² FOGLI IGM: 38-51
RICHIEDENTI: Celtique Energie Petr. UBICAZIONE: Treviso

CAROVILLI

RESPONSABILE DEL PRODECIMENTO: gianluigi.sanetti
BUIG: XLVI-4 ARRIVO: 01/03/2002 AREA: 673,2 Km² FOGLI IGM: 153 161
RICHIEDENTI: WPN Resources UBICAZIONE: Campobasso
Isernia
L'Aquila

CASCINA ALBERTO

RESPONSABILE DEL PRODECIMENTO: flavia.doro
BUIG: XLVIII-8 ARRIVO: 29/07/2004 AREA: 462,14 Km² FOGLI IGM: 31-43-44
RICHIEDENTI: Northern Petroleum UBICAZIONE: Biella
Novara
Varese
Vercelli

CASCINETTA

RESPONSABILE DEL PRODECIMENTO:
BUIG: LIII-7 ARRIVO: 30/06/2009 AREA: 135,6 Km² FOGLI IGM: 58
RICHIEDENTI: Italmin Exploration UBICAZIONE: Pavia

CASONI

RESPONSABILE DEL PRODECIMENTO: fausto.ingravalle
BUIG: LI-4 ARRIVO: 30/03/2007 AREA: 187,5 Km² FOGLI IGM: 128
RICHIEDENTI: Independent Energy Solutions UBICAZIONE: Grosseto

CASTELVERDE

RESPONSABILE DEL PRODECIMENTO: rita.mancuso
BUIG: LI-5 ARRIVO: 11/04/2007 AREA: 542,3 Km² FOGLI IGM: 60-61
RICHIEDENTI: Compagnia Generale Idrocarburi UBICAZIONE: Brescia
Cremona
Lodi
Piacenza

CINIGIANO

RESPONSABILE DEL PRODECIMENTO: fausto.ingravalle
BUIG: XLVIII-5 ARRIVO: 01/04/2004 AREA: 303,3 Km² FOGLI IGM: 120-121-128-1
RICHIEDENTI: Heritage Petroleum PLC UBICAZIONE: Grosseto
Siena

CIPRESSI

RESPONSABILE DEL PRODECIMENTO: fausto.ingravalle
BUIG: XLIX-12 ARRIVO: 29/11/2005 AREA: 144,43 Km² FOGLI IGM: 140-141
RICHIEDENTI: Eni UBICAZIONE: Pescara
Teramo

COLFELICE

RESPONSABILE DEL PRODECIMENTO: gianluigi.sanetti
BUIG: XLVII-12 ARRIVO: 26/11/2003 AREA: 623,33 Km² FOGLI IGM: 159-160
RICHIEDENTI: Petrex Italia UBICAZIONE: Frosinone
Vittorito Petroleum

COLLE DEI NIDI

RESPONSABILE DEL PRODECIMENTO: fausto.ingravalle
BUIG: L-5 ARRIVO: 28/04/2006 AREA: 83,19 Km² FOGLI IGM: 140
RICHIEDENTI: Gas Plus Italiana UBICAZIONE: Ascoli Piceno
Medoilgas Italia
Petrorep Italiana Teramo

COLLE GINESTRE

RESPONSABILE DEL PRODECIMENTO: gianluigi.sanetti
BUIG: L-2 ARRIVO: 31/01/2006 AREA: 77,62 Km² FOGLI IGM: 148-154
RICHIEDENTI: Compagnia Generale Idrocarburi UBICAZIONE: Campobasso

ISTANZE PER IL CONFERIMENTO DI TITOLI MINERARI - Aggiornamento 30/giugno/2009

CORROPOLI

RESPONSABILE DEL PRODECIMENTO: fausto.ingravalle
BUIG: XLVIII-1 ARRIVO: 01/10/2004 AREA: 172,3 Km² FOGLI IGM: 133-134
RICHIEDENTI: Jkx Italia UBICAZIONE: Ascoli Piceno
Teramo

DARDAGNOLA

RESPONSABILE DEL PRODECIMENTO: luca.giuffrida
BUIG: XLVIII-1 ARRIVO: 13/09/2004 AREA: 24,65 Km² FOGLI IGM: 97
RICHIEDENTI: Consorzio Intercomunale Metanodotto UBICAZIONE: Bologna
Modena

FAENZA

RESPONSABILE DEL PRODECIMENTO: mirella.pernarella
BUIG: L-12 ARRIVO: 21/11/2006 AREA: 246 Km² FOGLI IGM: 99
RICHIEDENTI: Gas Plus Italiana UBICAZIONE: Forlì
Ravenna

FANTOZZA

RESPONSABILE DEL PRODECIMENTO: luca.giuffrida
BUIG: L-8 ARRIVO: 28/07/2006 AREA: 104,7 Km² FOGLI IGM: 74
RICHIEDENTI: Aleanna Resources LLC UBICAZIONE: Modena
Reggio Emilia

FIORENZUOLA D'ARDA

RESPONSABILE DEL PRODECIMENTO: luca.giuffrida
BUIG: LII-8 ARRIVO: 31/07/2008 AREA: 535,2 Km² FOGLI IGM: 60-61-72-73
RICHIEDENTI: Mac Oil UBICAZIONE: Parma
Piacenza

FIUME BRADANO

RESPONSABILE DEL PRODECIMENTO: mauro.celani
BUIG: XLIII-10 ARRIVO: 24/09/1999 AREA: 319,8 Km² FOGLI IGM: 201
RICHIEDENTI: Eni UBICAZIONE: Matera
Taranto

FIUME PANARO

RESPONSABILE DEL PRODECIMENTO:
BUIG: LIII-7 ARRIVO: 30/06/2009 AREA: 611,5 Km² FOGLI IGM: 86-87-97-98
RICHIEDENTI: Hunt Oil Company UBICAZIONE: Bologna
Modena

FIUME RENO

RESPONSABILE DEL PRODECIMENTO:
BUIG: LIII-7 ARRIVO: 30/06/2009 AREA: 553,2 Km² FOGLI IGM: 87-88-98-99
RICHIEDENTI: Hunt Oil Company UBICAZIONE: Bologna

FIUME SECCHIA

RESPONSABILE DEL PRODECIMENTO:
BUIG: LIII-7 ARRIVO: 30/06/2009 AREA: 651,2 Km² FOGLI IGM: 86-97
RICHIEDENTI: Hunt Oil Company UBICAZIONE: Bologna
Modena
Reggio Emilia

FONTANA AUTUNO

RESPONSABILE DEL PRODECIMENTO: mirella.pernarella
BUIG: L-12 ARRIVO: 29/11/2006 AREA: 80,82 Km² FOGLI IGM: 200
RICHIEDENTI: Celtique Energie Petr. UBICAZIONE: Matera
Potenza

FONTE DELLA VIGNA

RESPONSABILE DEL PRODECIMENTO: mirella.pernarella
BUIG: LI-4 ARRIVO: 28/03/2007 AREA: 56,1 Km² FOGLI IGM: 212-222
RICHIEDENTI: Total Italia UBICAZIONE: Cosenza

FRUSCI

RESPONSABILE DEL PRODECIMENTO: mauro.celani
BUIG: XLI-8 ARRIVO: 15/07/1997 AREA: 237,13 Km² FOGLI IGM: 187 199
RICHIEDENTI: Eni UBICAZIONE: Potenza

GRATTASSO

RESPONSABILE DEL PRODECIMENTO: luca.giuffrida
BUIG: LII-3 ARRIVO: 20/02/2008 AREA: 34,09 Km² FOGLI IGM: 74
RICHIEDENTI: Po Valley Operations PTY UBICAZIONE: Modena
Reggio Emilia

ISTANZE PER IL CONFERIMENTO DI TITOLI MINERARI - Aggiornamento 30/giugno/2009

GROTTE DEL SALICE

RESPONSABILE DEL PRODECIMENTO: mauro.celani
BUIG: XLIV-3 ARRIVO: 01/02/2000 AREA: 118,14 Km² FOGLI IGM: 211
RICHIEDENTI: Shell Italia EP UBICAZIONE: Matera
Potenza

IL CONVENTO

RESPONSABILE DEL PRODECIMENTO: rita.mancuso
BUIG: LI-4 ARRIVO: 28/03/2007 AREA: 412,8 Km² FOGLI IGM: 155
RICHIEDENTI: Apennine Energy UBICAZIONE: Campobasso
Compagnia Generale Idrocarburi Foggia

LA CERASA

RESPONSABILE DEL PRODECIMENTO: mauro.celani
BUIG: XLIX-10 ARRIVO: 01/09/2005 AREA: 75,86 Km² FOGLI IGM: 199
RICHIEDENTI: Shell Italia EP UBICAZIONE: Potenza

LA RISORTA

RESPONSABILE DEL PRODECIMENTO: flavia.doro
BUIG: XLIX-7 ARRIVO: 30/06/2005 AREA: 369,5 Km² FOGLI IGM: 65-77
RICHIEDENTI: Northsun Italia UBICAZIONE: Ferrara
Rovigo

LA SACCA

RESPONSABILE DEL PRODECIMENTO: luca.giuffrida
BUIG: XLVIII-1 ARRIVO: 01/10/2004 AREA: 52,35 Km² FOGLI IGM: 89
RICHIEDENTI: Northern Petroleum UK UBICAZIONE: Ravenna

LE SALINE

RESPONSABILE DEL PRODECIMENTO: fausto.ingravalle
BUIG: L-9 ARRIVO: 31/08/2006 AREA: 616,8 Km² FOGLI IGM: 64-76
RICHIEDENTI: Aleanna Resources LLC UBICAZIONE: Ferrara
Padova
Rovigo

MASSERIA LA ROCCA

RESPONSABILE DEL PRODECIMENTO: mauro.celani
BUIG: XLII-1 ARRIVO: 22/12/1997 AREA: 13,06 Km² FOGLI IGM: 199
RICHIEDENTI: Eni UBICAZIONE: Potenza
Medoilgas Italia
Total Italia

MASSERIA MONTAROZZO

RESPONSABILE DEL PRODECIMENTO: rita.mancuso
BUIG: LI-5 ARRIVO: 27/04/2007 AREA: 154,6 Km² FOGLI IGM: 164-175
RICHIEDENTI: Vega Oil UBICAZIONE: Foggia

MELZO

RESPONSABILE DEL PRODECIMENTO: mauro.celani
BUIG: LII-2 ARRIVO: 25/01/2008 AREA: 182,8 Km² FOGLI IGM: 45-46
RICHIEDENTI: Mac Oil UBICAZIONE: Bergamo
Cremona
Lodi
Milano

MOLINO

RESPONSABILE DEL PRODECIMENTO: mirella.pernarella
BUIG: L-9 ARRIVO: 09/08/2006 AREA: 24,35 Km² FOGLI IGM: 60-72
RICHIEDENTI: Aleanna Resources LLC UBICAZIONE: Piacenza

MONTE CARBONE

RESPONSABILE DEL PRODECIMENTO: mauro.celani
BUIG: XL-8 ARRIVO: 31/07/1996 AREA: 497,5 Km² FOGLI IGM: 189 201
RICHIEDENTI: Eni UBICAZIONE: Bari
Matera
Taranto

MONTE CAVALLO

RESPONSABILE DEL PRODECIMENTO: fausto.ingravalle
BUIG: XLIX-10 ARRIVO: 01/09/2005 AREA: 211,9 Km² FOGLI IGM: 199-210
RICHIEDENTI: Shell Italia EP UBICAZIONE: Potenza
Salerno

MONTE GALLO

RESPONSABILE DEL PRODECIMENTO: fausto.ingravalle
BUIG: L-7 ARRIVO: 06/06/2006 AREA: 122,1 Km² FOGLI IGM: 118
RICHIEDENTI: Gas Plus Italiana UBICAZIONE: Ancona
Macerata

ISTANZE PER IL CONFERIMENTO DI TITOLI MINERARI - Aggiornamento 30/giugno/2009

MONTE LI FOI

RESPONSABILE DEL PRODECIMENTO: luca.giuffrida
BUIG: LII-1 ARRIVO: 31/12/2007 AREA: 140,7 Km² FOGLI IGM: 187-199
RICHIEDENTI: Eni UBICAZIONE: Potenza

MONTE NEGRO

RESPONSABILE DEL PRODECIMENTO: mirella.pernarella
BUIG: L-12 ARRIVO: 29/11/2006 AREA: 287,7 Km² FOGLI IGM: 200-211
RICHIEDENTI: Celtique Energie Petr. UBICAZIONE: Matera

MONTELURO

RESPONSABILE DEL PRODECIMENTO: fausto.ingravalle
BUIG: XLVII-4 ARRIVO: 17/03/2003 AREA: 364,86 Km² FOGLI IGM: 109
RICHIEDENTI: Petren UBICAZIONE: Pesaro
Rimini

MONTOTTONE

RESPONSABILE DEL PRODECIMENTO: luca.giuffrida
BUIG: LII-3 ARRIVO: 22/02/2008 AREA: 439,6 Km² FOGLI IGM: 124-125-132-1
RICHIEDENTI: Mac Oil UBICAZIONE: Ascoli Piceno
Macerata

MORGETTA

RESPONSABILE DEL PRODECIMENTO: gianluigi.sanetti
BUIG: XLVIII-7 ARRIVO: 01/06/2004 AREA: 6,1 Km² FOGLI IGM: 148
RICHIEDENTI: Costruzione Condotte UBICAZIONE: Campobasso

MURO LUCANO

RESPONSABILE DEL PRODECIMENTO: mauro.celani
BUIG: XL-12 ARRIVO: 27/11/1996 AREA: 117,23 Km² FOGLI IGM: 186 187
RICHIEDENTI: Italmin Petroli UBICAZIONE: Potenza
Salerno

NUSCO

RESPONSABILE DEL PRODECIMENTO: fausto.ingravalle
BUIG: XLVI-8 ARRIVO: 18/07/2002 AREA: 698,5 Km² FOGLI IGM: 174 186
RICHIEDENTI: Italmin Exploration UBICAZIONE: Avellino
Benevento

OLIVETO LUCANO

RESPONSABILE DEL PRODECIMENTO: mauro.celani
BUIG: XLII-11 ARRIVO: 08/10/1998 AREA: 188,23 Km² FOGLI IGM: 200
RICHIEDENTI: Esso Italiana UBICAZIONE: Matera
Total Italia Potenza

OPERA

RESPONSABILE DEL PRODECIMENTO: rita.mancuso
BUIG: XLIX-8 ARRIVO: 01/07/2005 AREA: 329,28 Km² FOGLI IGM: 45-59
RICHIEDENTI: Northsun Italia UBICAZIONE: Milano
Pavia

PALAZZO SAN GERVASIO

RESPONSABILE DEL PRODECIMENTO: mauro.celani
BUIG: L-4 ARRIVO: 29/03/2006 AREA: 561 Km² FOGLI IGM: 187-188
RICHIEDENTI: Aleanna Resources LLC UBICAZIONE: Bari
Potenza

PANNOCCHIA

RESPONSABILE DEL PRODECIMENTO: mirella.pernarella
BUIG: L-1 ARRIVO: 01/12/2005 AREA: 250,7 Km² FOGLI IGM: 73-85
RICHIEDENTI: Edison UBICAZIONE: Parma

PIGNOLA

RESPONSABILE DEL PRODECIMENTO: mauro.celani
BUIG: XLIX-10 ARRIVO: 01/09/2005 AREA: 54,83 Km² FOGLI IGM: 199
RICHIEDENTI: Shell Italia EP UBICAZIONE: Potenza

PIZZO SCIABOLONE

RESPONSABILE DEL PRODECIMENTO: mauro.celani
BUIG: XLIX-6 ARRIVO: 30/05/2005 AREA: 96,22 Km² FOGLI IGM: 200-201
RICHIEDENTI: Gas Plus Italiana UBICAZIONE: Matera

PLATACI

RESPONSABILE DEL PRODECIMENTO: mauro.celani
BUIG: XL-4 ARRIVO: 26/03/1996 AREA: 181,86 Km² FOGLI IGM: 211 212 221 2
RICHIEDENTI: Eni UBICAZIONE: Catanzaro
Ital Gas Storage

ISTANZE PER IL CONFERIMENTO DI TITOLI MINERARI - Aggiornamento 30/giugno/2009

PORTOMAGGIORE

RESPONSABILE DEL PRODECIMENTO: mirella.pernarella
BUIG: LI-5 ARRIVO: 20/04/2007 AREA: 378,5 Km² FOGLI IGM: 76-77-88-89
RICHIEDENTI: Grove Energy UBICAZIONE: Bologna
Ferrara
Ravenna

POSTA DEL GIUDICE

RESPONSABILE DEL PRODECIMENTO: rita.mancuso
BUIG: L-2 ARRIVO: 31/01/2006 AREA: 113,6 Km² FOGLI IGM: 163
RICHIEDENTI: Energia Della Concordia UBICAZIONE: Foggia

PUNTA MARINA

RESPONSABILE DEL PRODECIMENTO: luca.giuffrida
BUIG: XLIX-3 ARRIVO: 01/02/2005 AREA: 29,7 Km² FOGLI IGM: 89
RICHIEDENTI: Northern Petroleum Uk UBICAZIONE: Ravenna

RECANATI

RESPONSABILE DEL PRODECIMENTO: fausto.ingravalle
BUIG: XLVII-10 ARRIVO: 26/09/2003 AREA: 72,54 Km² FOGLI IGM: 122
RICHIEDENTI: Costruzione Condotte UBICAZIONE: Ancona
Macerata

RONSECCO

RESPONSABILE DEL PRODECIMENTO: mauro.celani
BUIG: LII-9 ARRIVO: 28/08/2008 AREA: 745,9 Km² FOGLI IGM: 43-57-69
RICHIEDENTI: Petroceltic Elsa UBICAZIONE: Alessandria
Asti
Torino
Vercelli

S. GIOVANNI TEATINO

RESPONSABILE DEL PRODECIMENTO: mauro.celani
BUIG: XLIII-10 ARRIVO: 29/09/1999 AREA: 199,1 Km² FOGLI IGM: 141 147
RICHIEDENTI: Eni UBICAZIONE: Chieti
Pescara

S. GRATO

RESPONSABILE DEL PRODECIMENTO:
BUIG: LII-10 ARRIVO: 08/09/2008 AREA: 171,3 Km² FOGLI IGM: 46-59-60
RICHIEDENTI: Mac Oil UBICAZIONE: Cremona
Lodi
Milano
Pavia

S. MARIA GORETTI

RESPONSABILE DEL PRODECIMENTO: mauro.celani
BUIG: LII-11 ARRIVO: 31/10/2008 AREA: 101,3 Km² FOGLI IGM: 133-134-125
RICHIEDENTI: Apennine Energy UBICAZIONE: Ascoli Piceno

S. VENERE

RESPONSABILE DEL PRODECIMENTO: fausto.ingravalle
BUIG: L-7 ARRIVO: 22/06/2006 AREA: 73,12 Km² FOGLI IGM: 141
RICHIEDENTI: Eni UBICAZIONE: Pescara
Gas Plus Italiana

SAN BUONO

RESPONSABILE DEL PRODECIMENTO: gianluigi.sanetti
BUIG: LI-9 ARRIVO: 22/08/2007 AREA: 736,3 Km² FOGLI IGM: 147-148-153-1
RICHIEDENTI: Medoilgas Italia UBICAZIONE: Campobasso
Chieti

SAN FELE

RESPONSABILE DEL PRODECIMENTO: luca.giuffrida
BUIG: LII-2 ARRIVO: 02/01/2008 AREA: 142,9 Km² FOGLI IGM: 187
RICHIEDENTI: Eni UBICAZIONE: Potenza

SAN ROCCO

RESPONSABILE DEL PRODECIMENTO: fausto.ingravalle
BUIG: L-7 ARRIVO: 15/06/2006 AREA: 67,75 Km² FOGLI IGM: 148
RICHIEDENTI: Compagnia Generale Idrocarburi UBICAZIONE: Chieti

SANTA CROCE

RESPONSABILE DEL PRODECIMENTO: gianluigi.sanetti
BUIG: XLIX-12 ARRIVO: 01/11/2005 AREA: 745,6 Km² FOGLI IGM: 162
RICHIEDENTI: Sviluppo Risorse Naturali UBICAZIONE: Benevento
Campobasso

ISTANZE PER IL CONFERIMENTO DI TITOLI MINERARI - Aggiornamento 30/giugno/2009

SASSUOLO

RESPONSABILE DEL PRODECIMENTO: luca.giuffrida
BUIG: L-2 ARRIVO: 11/01/2006 AREA: 252,26 Km² FOGLI IGM: 86-87
RICHIEDENTI: Terracon UBICAZIONE: Modena
Reggio Emilia

SATRIANO DI LUCANIA

RESPONSABILE DEL PRODECIMENTO: mauro.celani
BUIG: XLIX-10 ARRIVO: 22/09/2005 AREA: 104,3 Km² FOGLI IGM: 199
RICHIEDENTI: Eni UBICAZIONE: Potenza

SERRA DEI GATTI

RESPONSABILE DEL PRODECIMENTO: rita.mancuso
BUIG: L-2 ARRIVO: 31/01/2006 AREA: 121,8 Km² FOGLI IGM: 163-174
RICHIEDENTI: Medoilgas Italia UBICAZIONE: Foqqia

SIENA

RESPONSABILE DEL PRODECIMENTO: fausto.ingravalle
BUIG: XLVIII-5 ARRIVO: 01/04/2004 AREA: 477,96 Km² FOGLI IGM: 113-120
RICHIEDENTI: Heritage Petroleum PLC UBICAZIONE: Firenze
Siena

SOLFARA MARE

RESPONSABILE DEL PRODECIMENTO:
BUIG: LII-12 ARRIVO: 27/11/2008 AREA: 337 Km² FOGLI IGM: 230
RICHIEDENTI: Apennine Energy UBICAZIONE: Cosenza

SORBOLO

RESPONSABILE DEL PRODECIMENTO: luca.giuffrida
BUIG: LII-3 ARRIVO: 21/02/2008 AREA: 301,9 Km² FOGLI IGM: 73-74
RICHIEDENTI: San Leon Energy UBICAZIONE: Parma
Reggio Emilia

SOSPIRO

RESPONSABILE DEL PRODECIMENTO: luca.giuffrida
BUIG: LII-3 ARRIVO: 21/02/2008 AREA: 421,2 Km² FOGLI IGM: 61
RICHIEDENTI: San Leon Energy UBICAZIONE: Brescia
Cremona
Mantova

SPEZZANO ALBANESE

RESPONSABILE DEL PRODECIMENTO: mauro.celani
BUIG: XLII-3 ARRIVO: 16/02/1998 AREA: 743 Km² FOGLI IGM: 221 222 229 2
RICHIEDENTI: Eni UBICAZIONE: Cosenza

TEMPA LA PETROSA

RESPONSABILE DEL PRODECIMENTO: mirella.pernarella
BUIG: LI-4 ARRIVO: 28/03/2007 AREA: 412,1 Km² FOGLI IGM: 200-211
RICHIEDENTI: Total Italia UBICAZIONE: Cosenza
Matera
Potenza

TORRENTE ACQUA FREDDA

RESPONSABILE DEL PRODECIMENTO: mauro.celani
BUIG: L-4 ARRIVO: 01/03/2006 AREA: 66,24 Km² FOGLI IGM: 200
RICHIEDENTI: Aleanna Resources LLC UBICAZIONE: Matera

TORRENTE ALVO

RESPONSABILE DEL PRODECIMENTO: mirella.pernarella
BUIG: L-12 ARRIVO: 29/11/2006 AREA: 84,34 Km² FOGLI IGM: 188
RICHIEDENTI: Celtique Energie Petr. UBICAZIONE: Potenza

TRE PONTI

RESPONSABILE DEL PRODECIMENTO: fausto.ingravalle
BUIG: L-9 ARRIVO: 31/08/2006 AREA: 742,8 Km² FOGLI IGM: 64-65-76-77
RICHIEDENTI: Aleanna Resources LLC UBICAZIONE: Ferrara
Padova
Rovigo
Venezia

TRIGOLO

RESPONSABILE DEL PRODECIMENTO: rita.mancuso
BUIG: XLIX-11 ARRIVO: 01/10/2005 AREA: 161,8 Km² FOGLI IGM: 46-60
RICHIEDENTI: Eni UBICAZIONE: Brescia
Cremona

ISTANZE PER IL CONFERIMENTO DI TITOLI MINERARI - Aggiornamento 30/giugno/2009

VILLA CARBONE

RESPONSABILE DEL PRODECIMENTO: fausto.ingravalle
BUIG: L-5 ARRIVO: 28/04/2006 AREA: 68,12 Km² FOGLI IGM: 140-133
RICHIEDENTI: Gas Plus Italiana UBICAZIONE: Teramo
Medoiqas Italia

VILLA GIGLI

RESPONSABILE DEL PRODECIMENTO: fausto.ingravalle
BUIG: LI-1 ARRIVO: 29/12/2006 AREA: 100,9 Km² FOGLI IGM: 118
RICHIEDENTI: Apennine Energy UBICAZIONE: Ancona
Compagnia Generale Idrocarburi Macerata

VILLA MAZZAROSA

RESPONSABILE DEL PRODECIMENTO: fausto.ingravalle
BUIG: L-4 ARRIVO: 31/03/2006 AREA: 13,4 Km² FOGLI IGM: 134-141
RICHIEDENTI: Medoiqas Italia UBICAZIONE: Teramo

ZAPPOLINO

RESPONSABILE DEL PRODECIMENTO: luca.giuffrida
BUIG: L-5 ARRIVO: 21/04/2006 AREA: 448,8 Km² FOGLI IGM: 87-88
RICHIEDENTI: Edison UBICAZIONE: Bologna
Modena

ISTANZE DI PERMESSO DI RICERCA IN MARE

d 21 G.R.-NP

RESPONSABILE DEL PRODECIMENTO: luca.giuffrida
BUIG: XLVIII-3 ARRIVO: 29/02/2004 AREA: 712,5 Km² FOGLI IIM: 948
RICHIEDENTI: Northern Petroleum UBICAZIONE: G - Canale di Sicilia

d 25 G.R.-NP

RESPONSABILE DEL PRODECIMENTO:
BUIG: LII-12 ARRIVO: 28/11/2008 AREA: 746,6 Km² FOGLI IIM: 948
RICHIEDENTI: Northern Petroleum UBICAZIONE: G - Canale di Sicilia

d 26 G.R.-NP

RESPONSABILE DEL PRODECIMENTO: rita.mancuso
BUIG: LII-12 ARRIVO: 28/11/2008 AREA: 151,1 Km² FOGLI IIM: 948
RICHIEDENTI: Northern Petroleum UBICAZIONE: G - Canale di Sicilia

3 d 27 G.R.-NS

RESPONSABILE DEL PRODECIMENTO:
BUIG: LIII-3 ARRIVO: 24/02/2009 AREA: 456,4 Km² FOGLI IIM: 917
RICHIEDENTI: Northsun Italia UBICAZIONE:

d 28 G.R.-AG

RESPONSABILE DEL PRODECIMENTO:
BUIG: LIII-4 ARRIVO: 25/03/2009 AREA: 456,5 Km² FOGLI IIM: 917
RICHIEDENTI: Eni UBICAZIONE:

d 29 G.R.-NP

RESPONSABILE DEL PRODECIMENTO:
BUIG: LIII-7 ARRIVO: 30/06/2009 AREA: 601,6 Km² FOGLI IIM: 916-917
RICHIEDENTI: Northern Petroleum UBICAZIONE: C - Canale di Sicilia
G - Canale di Sicilia

d 30 G.R.-NP

RESPONSABILE DEL PRODECIMENTO:
BUIG: LIII-7 ARRIVO: 30/06/2009 AREA: 334,5 Km² FOGLI IIM: 917
RICHIEDENTI: Northern Petroleum UBICAZIONE: C - Canale di Sicilia
G - Canale di Sicilia

3 d 31 G.R.-EL

RESPONSABILE DEL PRODECIMENTO:
BUIG: LIII-7 ARRIVO: 30/06/2009 AREA: 456,4 Km² FOGLI IIM: 917
RICHIEDENTI: Petroceltic Elsa UBICAZIONE: C - Canale di Sicilia
G - Canale di Sicilia

d 59 F.R.-NP

RESPONSABILE DEL PRODECIMENTO: luca.giuffrida
BUIG: XLIX-5 ARRIVO: 01/04/2005 AREA: 730,75 Km² FOGLI IIM: 919
RICHIEDENTI: Northern Petroleum UBICAZIONE: F - Mare Ionio

ISTANZE PER IL CONFERIMENTO DI TITOLI MINERARI - Aggiornamento 30/giugno/2009

d 60 F.R.-NP

RESPONSABILE DEL PRODECIMENTO: luca.giuffrida
BUIG: L-4 ARRIVO: 01/03/2006 AREA: 741,8 Km² FOGLI IIM: 921
RICHIEDENTI: Northern Petroleum UBICAZIONE: F - Mare Adriatico

d 61 F.R.-NP

RESPONSABILE DEL PRODECIMENTO: luca.giuffrida
BUIG: L-7 ARRIVO: 01/06/2006 AREA: 733,5 Km² FOGLI IIM: 921
RICHIEDENTI: Northern Petroleum UBICAZIONE: F - Mare Adriatico

d 63 F.R.-NP

RESPONSABILE DEL PRODECIMENTO: rita.mancuso
BUIG: LII-11 ARRIVO: 31/10/2008 AREA: 724,3 Km² FOGLI IIM: 917
RICHIEDENTI: Northern Petroleum UBICAZIONE: D - Mare Ionio
F - Mare Ionio

d 64 F.R.-NP

RESPONSABILE DEL PRODECIMENTO: rita.mancuso
BUIG: LII-11 ARRIVO: 31/10/2008 AREA: 741,1 Km² FOGLI IIM: 917
RICHIEDENTI: Northern Petroleum UBICAZIONE: F - Mare Ionio

d 65 F.R.-NP

RESPONSABILE DEL PRODECIMENTO:
BUIG: LIII-6 ARRIVO: 04/05/2009 AREA: 729,3 Km² FOGLI IIM: 921
RICHIEDENTI: Northern Petroleum UBICAZIONE:

d 66 F.R.-NP

RESPONSABILE DEL PRODECIMENTO:
BUIG: LIII-6 ARRIVO: 04/05/2009 AREA: 711,6 Km² FOGLI IIM: 921
RICHIEDENTI: Northern Petroleum UBICAZIONE:

d 67 F.R.-AG

RESPONSABILE DEL PRODECIMENTO:
BUIG: LIII-7 ARRIVO: 30/06/2009 AREA: 748,4 Km² FOGLI IIM: 920
RICHIEDENTI: Eni UBICAZIONE: F - Mare Ionio

d 90 E.R.-PU

RESPONSABILE DEL PRODECIMENTO: luca.giuffrida
BUIG: XLIII-2 ARRIVO: 01/01/1999 AREA: 683,13 Km² FOGLI IIM: 911
RICHIEDENTI: Puma Petroleum UBICAZIONE: E - Mare Tirreno

d 91 E.R.-PU

RESPONSABILE DEL PRODECIMENTO: luca.giuffrida
BUIG: XLIII-5 ARRIVO: 01/04/1999 AREA: 643,12 Km² FOGLI IIM: 913
RICHIEDENTI: Puma Petroleum UBICAZIONE: E - Mare Tirreno

d 94 E.R.-SA

RESPONSABILE DEL PRODECIMENTO: luca.giuffrida
BUIG: LII-2 ARRIVO: 24/01/2008 AREA: 693,44 Km² FOGLI IIM: 949
RICHIEDENTI: Saras UBICAZIONE: E - Golfo di Cagliari

d 95 E.R.-SA

RESPONSABILE DEL PRODECIMENTO: luca.giuffrida
BUIG: LII-2 ARRIVO: 24/01/2008 AREA: 633,44 Km² FOGLI IIM: 911
RICHIEDENTI: Saras UBICAZIONE: E - Golfo di Oristano

d 147 D.R.-AG

RESPONSABILE DEL PRODECIMENTO: luca.giuffrida
BUIG: XL-8 ARRIVO: 01/07/1996 AREA: 512,3 Km² FOGLI IIM: 920
RICHIEDENTI: Eni UBICAZIONE: D - Mare Ionio

d 148 D.R.-CS

RESPONSABILE DEL PRODECIMENTO: luca.giuffrida
BUIG: L-7 ARRIVO: 01/06/2006 AREA: 162,28 Km² FOGLI IIM: 919
RICHIEDENTI: Apennine Energy UBICAZIONE: D - Mare Ionio

d 149 D.R.-NP

RESPONSABILE DEL PRODECIMENTO: luca.giuffrida
BUIG: L-10 ARRIVO: 01/09/2006 AREA: 735,7 Km² FOGLI IIM: 921
RICHIEDENTI: Northern Petroleum UBICAZIONE: D - Mare Ionio
F - Mare Adriatico

ISTANZE PER IL CONFERIMENTO DI TITOLI MINERARI - Aggiornamento 30/giugno/2009

d 150 D.R.-CS

RESPONSABILE DEL PRODECIMENTO: luca.giuffrida
BUIG: LI-4 ARRIVO: 01/03/2007 AREA: 63,13 Km² FOGLI IIM: 919
RICHIEDENTI: Apennine Energy UBICAZIONE: D - Mare Ionio

d 151 D.R.-EL

RESPONSABILE DEL PRODECIMENTO:
BUIG: LIII-6 ARRIVO: 13/05/2009 AREA: 253,1 Km² FOGLI IIM: 919
RICHIEDENTI: Petroceltic Elsa UBICAZIONE: D - Mare Ionio
F - Mare Ionio

2 d 167 A.R.-CS

RESPONSABILE DEL PRODECIMENTO: luca.giuffrida
BUIG: LI-5 ARRIVO: 01/04/2007 AREA: 526 Km² FOGLI IIM: 924
RICHIEDENTI: Apennine Energy UBICAZIONE:

2 d 168 A.R.-PV

RESPONSABILE DEL PRODECIMENTO: luca.giuffrida
BUIG: LI-9 ARRIVO: 06/08/2007 AREA: 526 Km² FOGLI IIM: 924
RICHIEDENTI: Po Valley Operations PTY UBICAZIONE: A - Mare Adriatico

d 341 C.R.-PU

RESPONSABILE DEL PRODECIMENTO: luca.giuffrida
BUIG: XLII-12 ARRIVO: 01/11/1998 AREA: 658,75 Km² FOGLI IIM: 960
RICHIEDENTI: Puma Petroleum UBICAZIONE: C - Mare Mediterraneo

d 342 C.R.-PU

RESPONSABILE DEL PRODECIMENTO: luca.giuffrida
BUIG: XLV-8 ARRIVO: 01/07/2001 AREA: 716,7 Km² FOGLI IIM: 960
RICHIEDENTI: Puma Petroleum UBICAZIONE: C - Mare Mediterraneo

1 d 345 C.R.-MF

RESPONSABILE DEL PRODECIMENTO: luca.giuffrida
BUIG: XLVII-5 ARRIVO: 01/04/2003 AREA: 267,81 Km² FOGLI IIM:
RICHIEDENTI: Mayfair Petroleum UBICAZIONE: C - Canale di Sicilia

1 d 346 C.R.-EA

RESPONSABILE DEL PRODECIMENTO: luca.giuffrida
BUIG: XLVII-8 ARRIVO: 30/07/2003 AREA: 267,81 Km² FOGLI IIM:
RICHIEDENTI: British Gas International BV UBICAZIONE: C - Canale di Sicilia
Edison
Eni

d 347 C.R.-NP

RESPONSABILE DEL PRODECIMENTO: luca.giuffrida
BUIG: XLVII-12 ARRIVO: 30/11/2003 AREA: 391,49 Km² FOGLI IIM:
RICHIEDENTI: Northern Petroleum UBICAZIONE: C - Canale di Sicilia

d 351 C.R.-NP

RESPONSABILE DEL PRODECIMENTO: luca.giuffrida
BUIG: LII-2 ARRIVO: 31/01/2008 AREA: 101,87 Km² FOGLI IIM: 917
RICHIEDENTI: Northern Petroleum UBICAZIONE: C - Canale di Sicilia

d 352 C.R.-SL

RESPONSABILE DEL PRODECIMENTO: rita.mancuso
BUIG: LII-3 ARRIVO: 21/02/2008 AREA: 358,5 Km² FOGLI IIM: 948
RICHIEDENTI: San Leon Energy UBICAZIONE: C - Canale di Sicilia

d 353 C.R.-SL

RESPONSABILE DEL PRODECIMENTO: rita.mancuso
BUIG: LII-3 ARRIVO: 21/02/2008 AREA: 226,2 Km² FOGLI IIM: 948
RICHIEDENTI: San Leon Energy UBICAZIONE: C - Canale di Sicilia

d 354 C.R.-SL

RESPONSABILE DEL PRODECIMENTO: rita.mancuso
BUIG: LII-3 ARRIVO: 21/02/2008 AREA: 482,5 Km² FOGLI IIM: 18
RICHIEDENTI: San Leon Energy UBICAZIONE: C - Canale di Sicilia

d 355 C.R.-SR

RESPONSABILE DEL PRODECIMENTO: rita.mancuso
BUIG: LII-10 ARRIVO: 30/09/2008 AREA: 465 Km² FOGLI IIM: 917
RICHIEDENTI: Sviluppo Risorse Naturali UBICAZIONE: C - Canale di Sicilia

ISTANZE PER IL CONFERIMENTO DI TITOLI MINERARI - Aggiornamento 30/giugno/2009

d 357 C.R.-NP

RESPONSABILE DEL PRODECIMENTO:

BUIG: LIII-7 ARRIVO: 30/06/2009 AREA: 134,4 Km² FOGLI IIM: 917
RICHIEDENTI: Northern Petroleum UBICAZIONE: C - Canale di Sicilia

d 492 B.R.-EL

RESPONSABILE DEL PRODECIMENTO: luca.giuffrida

BUIG: L-11 ARRIVO: 01/10/2006 AREA: 172,4 Km² FOGLI IIM: 922
RICHIEDENTI: Petroceltic Elsa UBICAZIONE: B - Mare Adriatico

d 493 B.R.-EL

RESPONSABILE DEL PRODECIMENTO: luca.giuffrida

BUIG: L-11 ARRIVO: 01/10/2006 AREA: 327,1 Km² FOGLI IIM: 922
RICHIEDENTI: Petroceltic Elsa UBICAZIONE: B - Mare Adriatico

d 494 B.R.-EL

RESPONSABILE DEL PRODECIMENTO: luca.giuffrida

BUIG: L-11 ARRIVO: 01/10/2006 AREA: 277,3 Km² FOGLI IIM: 922
RICHIEDENTI: Petroceltic Elsa UBICAZIONE: B - Mare Adriatico

d 495 B.R.-EL

RESPONSABILE DEL PRODECIMENTO: luca.giuffrida

BUIG: L-11 ARRIVO: 01/10/2006 AREA: 165 Km² FOGLI IIM: 922
RICHIEDENTI: Petroceltic Elsa UBICAZIONE: B - Mare Adriatico

d 496 B.R.-EL

RESPONSABILE DEL PRODECIMENTO: luca.giuffrida

BUIG: L-11 ARRIVO: 01/10/2006 AREA: 263,49 Km² FOGLI IIM: 922
RICHIEDENTI: Petroceltic Elsa UBICAZIONE: B - Mare Adriatico

d 497 B.R.-EL

RESPONSABILE DEL PRODECIMENTO: luca.giuffrida

BUIG: L-11 ARRIVO: 01/10/2006 AREA: 407,4 Km² FOGLI IIM: 922
RICHIEDENTI: Petroceltic Elsa UBICAZIONE: B - Mare Adriatico

d 498 B.R.-EL

RESPONSABILE DEL PRODECIMENTO: luca.giuffrida

BUIG: L-11 ARRIVO: 01/10/2006 AREA: 526,8 Km² FOGLI IIM: 922
RICHIEDENTI: Petroceltic Elsa UBICAZIONE: B - Mare Adriatico

d 499 B.R.-EL

RESPONSABILE DEL PRODECIMENTO: luca.giuffrida

BUIG: L-11 ARRIVO: 01/10/2006 AREA: 269,68 Km² FOGLI IIM: 922
RICHIEDENTI: Petroceltic Elsa UBICAZIONE: B - Mare Adriatico

d 500 B.R.-EL

RESPONSABILE DEL PRODECIMENTO: luca.giuffrida

BUIG: L-11 ARRIVO: 01/10/2006 AREA: 121,4 Km² FOGLI IIM: 922
RICHIEDENTI: Petroceltic Elsa UBICAZIONE: B - Mare Adriatico

d 503 B.R.-CS

RESPONSABILE DEL PRODECIMENTO: luca.giuffrida

BUIG: LI-5 ARRIVO: 26/04/2007 AREA: 137,7 Km² FOGLI IIM: 923
RICHIEDENTI: Apennine Energy UBICAZIONE: B - Mare Adriatico

d 504 B.R.-GE

RESPONSABILE DEL PRODECIMENTO: luca.giuffrida

BUIG: LI-12 ARRIVO: 14/11/2007 AREA: 631 Km² FOGLI IIM: 923
RICHIEDENTI: Grove Energy UBICAZIONE: B - Mare Adriatico

d 505 B.R.-EL

RESPONSABILE DEL PRODECIMENTO: rita.mancuso

BUIG: LII-3 ARRIVO: 29/02/2008 AREA: 729,7 Km² FOGLI IIM: 922
RICHIEDENTI: Petroceltic Elsa UBICAZIONE: B - Mare Adriatico

ISTANZE PER IL CONFERIMENTO DI TITOLI MINERARI - Aggiornamento 30/giugno/2009

ISTANZE DI CONCESSIONE DI COLTIVAZIONE IN TERRAFERMA

AGLAVIZZA

RESPONSABILE DEL PRODECIMENTO: gianluigi.sanetti
BUIG: L-7 ARRIVO: 01/06/2006 AREA: 7,32 Km² FOGLI IGM:
RICHIEDENTI: Medoilgas Civita UBICAZIONE: Chieti COMUNI: Cupello,
Monteodorisio

AGOSTA

RESPONSABILE DEL PRODECIMENTO: fausto.ingravalle
BUIG: XLVII-10 ARRIVO: 01/09/2003 AREA: 26,93 Km² FOGLI IGM: 77 89
RICHIEDENTI: Eni UBICAZIONE: Ferrara PERMESSO: VALLI DI COMACCHIO
COMUNI: Comacchio,
Ostellato

BAGNACAVALLO

RESPONSABILE DEL PRODECIMENTO: fausto.ingravalle
BUIG: LIII-3 ARRIVO: 24/02/2009 AREA: 14,75 Km² FOGLI IGM: 89
RICHIEDENTI: Grove Energy UBICAZIONE: PERMESSO: SAN MARCO - CASALE COCCHI
COMUNI: Bagnacavallo

COLLE S. GIOVANNI

RESPONSABILE DEL PRODECIMENTO: mirella.pernarella
BUIG: LII-2 ARRIVO: 16/01/2008 AREA: 22,8 Km² FOGLI IGM: 141
RICHIEDENTI: Eni UBICAZIONE: Pescara COMUNI: Atri, Pineto, Sant'Angelo
Gas Plus Italiana Teramo

COLLE SANTO

RESPONSABILE DEL PRODECIMENTO:
BUIG: LIII-3 ARRIVO: 24/02/2009 AREA: 35,72 Km² FOGLI IGM: 146
RICHIEDENTI: Forest CMI UBICAZIONE: PERMESSO: MONTE PALLANO
COMUNI: Archi, Bomba, Roccascalegna,
Torricella Peligna, Pennadomo, Villa Santa
Maria, Atessa, Colledimezzo.

MEZZOCOLLE

RESPONSABILE DEL PRODECIMENTO: fausto.ingravalle
BUIG: L-8 ARRIVO: 01/07/2006 AREA: 144,9 Km² FOGLI IGM:
RICHIEDENTI: Eni UBICAZIONE: Bologna COMUNI: Casalfiumanese,
Castel San Pietro Terme,
Imola,
Dozza,
Riolo Terme,
Borgo Tossignano,
Fontanelice
Ferrara

S. ALBERTO

RESPONSABILE DEL PRODECIMENTO: fausto.ingravalle
BUIG: L-8 ARRIVO: 01/07/2006 AREA: 19,51 Km² FOGLI IGM:
RICHIEDENTI: Edison UBICAZIONE: Bologna COMUNI: S. Pietro in Casale,
Galliera,
Malalbergo

ISTANZE DI CONCESSIONE DI COLTIVAZIONE IN MARE

d 1 G.C.-AG

RESPONSABILE DEL PRODECIMENTO: rita.mancuso
BUIG: XLI-1 ARRIVO: 30/12/1996 AREA: 171,7 Km² FOGLI IIM: 947
RICHIEDENTI: Aqip Edison UBICAZIONE: G - Canale di Sicilia PERMESSO: G.R8.AS

d 6 F.C.-AG

RESPONSABILE DEL PRODECIMENTO: rita.mancuso
BUIG: LI-1 ARRIVO: 01/12/2006 AREA: 76,69 Km² FOGLI IIM:
RICHIEDENTI: Eni UBICAZIONE: F - Mare Ionio

d 23 A.C.-AG

RESPONSABILE DEL PRODECIMENTO: rita.mancuso
BUIG: XXXIX-3 ARRIVO: 13/02/1995 AREA: 58,32 Km² FOGLI IIM: 924
RICHIEDENTI: Aqip UBICAZIONE: A - Mare Adriatico PERMESSO: A.R80.AG

d 26 B.C.-AG

RESPONSABILE DEL PRODECIMENTO: rita.mancuso
BUIG: XXXII-3 ARRIVO: 15/02/1988 AREA: 58,48 Km² FOGLI IIM: 922
RICHIEDENTI: Aqip UBICAZIONE: B - Mare Adriatico PERMESSO: B.R137.AG

ISTANZE PER IL CONFERIMENTO DI TITOLI MINERARI - Aggiornamento 30/giugno/2009

d 29 B.C.-AG

RESPONSABILE DEL PRODECIMENTO: rita.mancuso
BUIG: L-10 ARRIVO: 19/09/2006 AREA: 27,31 Km² FOGLI IIM:
RICHIEDENTI: Eni UBICAZIONE: B - Mare Adriatico

d 30 B.C.-MD

RESPONSABILE DEL PRODECIMENTO: mirella.pernarella
BUIG: LIII-1 ARRIVO: 18/12/2008 AREA: 144,7 Km² FOGLI IIM: 922
RICHIEDENTI: Medoilgas Italia UBICAZIONE: B - Mare Adriatico

d 35 A.C.-AG

RESPONSABILE DEL PRODECIMENTO: PERMESSO: A.R73.AX
BUIG: XLI-4 ARRIVO: 03/03/1997 AREA: 144,17 Km² FOGLI IIM: 924
RICHIEDENTI: Aqip UBICAZIONE: A - Mare Adriatico
Starqas Italia
Total Italia

d 37 A.C.-AG

RESPONSABILE DEL PRODECIMENTO: rita.mancuso PERMESSO: A.R88.FR
BUIG: XLV-3 ARRIVO: 01/02/2001 AREA: 73,56 Km² FOGLI IIM: 924
RICHIEDENTI: Eni UBICAZIONE: A - Mare Adriatico

d 38 A.C.-AG

RESPONSABILE DEL PRODECIMENTO: rita.mancuso
BUIG: L-3 ARRIVO: 01/02/2006 AREA: 54,26 Km² FOGLI IIM:
RICHIEDENTI: Eni UBICAZIONE: A - Mare Adriatico

d 39 A.C.-EA

RESPONSABILE DEL PRODECIMENTO: rita.mancuso
BUIG: L-9 ARRIVO: 01/08/2006 AREA: 103,6 Km² FOGLI IIM:
RICHIEDENTI: Eni UBICAZIONE: A - Mare Adriatico

ISTANZE DI CONCESSIONE DI STOCCAGGIO IN TERRAFERMA

1 BAGNOLO MELLA STOCCAGGIO a

RESPONSABILE DEL PRODECIMENTO: liliana.panei
BUIG: LI-10 ARRIVO: 17/09/2007 AREA: 24,07 Km² FOGLI IGM: 47 COMUNI: Bagnolo Mella, Capriano del Colle,
RICHIEDENTI: Edison Stoccaqio UBICAZIONE: Brescia Dello, Offlaga
Retraqas

1 BAGNOLO MELLA STOCCAGGIO b

RESPONSABILE DEL PRODECIMENTO: liliana.panei
BUIG: LI-10 ARRIVO: 14/09/2007 AREA: 19,28 Km² FOGLI IGM: 47 COMUNI: Bagnolo Mella, Capriano del Colle,
RICHIEDENTI: Acea UBICAZIONE: Brescia Dello, Offlaga
Gaz de France International

1 BAGNOLO MELLA STOCCAGGIO c

RESPONSABILE DEL PRODECIMENTO: liliana.panei
BUIG: LI-10 ARRIVO: 17/09/2007 AREA: 19,28 Km² FOGLI IGM: 47 COMUNI: Bagnolo Mella, Capriano del Colle,
RICHIEDENTI: 2B Energia UBICAZIONE: Brescia Dello, Offlaga
Enova
Geoqastock

1 BAGNOLO MELLA STOCCAGGIO d

RESPONSABILE DEL PRODECIMENTO: liliana.panei
BUIG: LI-10 ARRIVO: 17/09/2007 AREA: 19,28 Km² FOGLI IGM: 47 COMUNI: Bagnolo Mella, Capriano del Colle,
RICHIEDENTI: Hera UBICAZIONE: Brescia Dello, Offlaga
Verbudentz Gaz AG

1 BAGNOLO MELLA STOCCAGGIO e

RESPONSABILE DEL PRODECIMENTO: liliana.panei
BUIG: LI-10 ARRIVO: 17/09/2007 AREA: 24,07 Km² FOGLI IGM: 47 COMUNI: Bagnolo Mella, Capriano del Colle,
RICHIEDENTI: Northsun Italia UBICAZIONE: Brescia Dello, Offlaga

1 BAGNOLO MELLA STOCCAGGIO f

RESPONSABILE DEL PRODECIMENTO: liliana.panei
BUIG: LI-10 ARRIVO: 17/09/2007 AREA: 19,28 Km² FOGLI IGM: 47 COMUNI: Bagnolo Mella, Capriano del Colle,
RICHIEDENTI: Sorqenia UBICAZIONE: Brescia Dello, Offlaga

ISTANZE PER IL CONFERIMENTO DI TITOLI MINERARI - Aggiornamento 30/giugno/2009

CORNEGLIANO STOCCAGGIO

RESPONSABILE DEL PRODECIMENTO: liliana.panei
BUIG: XLVI-9 ARRIVO: 01/08/2002 AREA: 24,23 Km² FOGLI IGM:
RICHIEDENTI: Ital Gas Storage UBICAZIONE: Lodi
COMUNI: Pieve Fissiraga, Cornegliano
Laudense, Lodi Vecchio, Borgo San Giovanni,
Massalengo, Lodi

CUGNO LE MACINE STOCCAGGIO

RESPONSABILE DEL PRODECIMENTO: liliana.panei
BUIG: XLVI-9 ARRIVO: 01/08/2002 AREA: 48,16 Km² FOGLI IGM:
RICHIEDENTI: Geostock UBICAZIONE: Matera
COMUNI: Ferrandina, Salandra, Grottole.

POGGIOFIORITO STOCCAGGIO

RESPONSABILE DEL PRODECIMENTO: liliana.panei
BUIG: LI-11 ARRIVO: 26/10/2007 AREA: 10,18 Km² FOGLI IGM: 147
RICHIEDENTI: Gas Plus Italiana UBICAZIONE: Chieti
COMUNI: Casacanditella, Fara Filiorum Petri,
Filetto, San Martino sulla Marrucina, Vacri

RIVARA STOCCAGGIO

RESPONSABILE DEL PRODECIMENTO: liliana.panei
BUIG: XLVI-8 ARRIVO: 01/07/2002 AREA: 117,14 Km² FOGLI IGM:
RICHIEDENTI: Independent Gas Management UBICAZIONE: Bologna
Modena
COMUNI: San Felice sul Panaro, Finale Emilia,
Mirandola, Camposanto, Medolla, Crevalcore.

ROMANENGO STOCCAGGIO

RESPONSABILE DEL PRODECIMENTO: liliana.panei
BUIG: LI-10 ARRIVO: 17/09/2007 AREA: 24,09 Km² FOGLI IGM: 46
RICHIEDENTI: Enel Trade UBICAZIONE: Cremona
COMUNI: Offanengo, Romanengo, Casaletto
di Sopra, Ticengo, Soncino, Salvirola, Izano

SAN BENEDETTO STOCCAGGIO

RESPONSABILE DEL PRODECIMENTO: liliana.panei
BUIG: LI-10 ARRIVO: 14/09/2007 AREA: 15,07 Km² FOGLI IGM: 133
RICHIEDENTI: Acea UBICAZIONE: Ascoli Piceno
Gas Plus Storage
Gaz de France International
COMUNI: San Benedetto del Tronto,
Monteprandone

SERRA PIZZUTA STOCCAGGIO

RESPONSABILE DEL PRODECIMENTO: liliana.panei
BUIG: XLVI-9 ARRIVO: 01/08/2002 AREA: 10,15 Km² FOGLI IGM:
RICHIEDENTI: Geostock UBICAZIONE: Matera
COMUNI: Pisticci.

SINARCA STOCCAGGIO

RESPONSABILE DEL PRODECIMENTO: roberto.rocchi
BUIG: L-7 ARRIVO: 15/06/2006 AREA: 20,43 Km² FOGLI IGM: 154
RICHIEDENTI: Edison UBICAZIONE: Campobasso
Gas Plus Italiana
COMUNI: Montenero di Bisaccia, Montecilfone,
Palata

VERDICCHIO STOCCAGGIO

RESPONSABILE DEL PRODECIMENTO: liliana.panei
BUIG: LII-11 ARRIVO: 03/10/2008 AREA: 4,98 Km² FOGLI IGM: 125
RICHIEDENTI: Edison UBICAZIONE: Ascoli Piceno
COMUNI: Sant'Elpidio a Mare

VOLTIDO STOCCAGGIO

RESPONSABILE DEL PRODECIMENTO: liliana.panei
BUIG: LI-10 ARRIVO: 17/09/2007 AREA: 58,19 Km² FOGLI IGM: 61
RICHIEDENTI: BluGas Infrastrutture UBICAZIONE: Cremona
COMUNI: Cappella de' Picenardi, Torre dei
Picenardi, Drizzona, Canneto sull'Oglio,
Piadena, San Giovanni in Croce, Solarolo
Rainerio, Voltido, Ca' d'Andrea, Derovere,
Cingia de' Botti

ISTANZE DI PERMESSO DI RICERCA DI RISORSE GEOTERMICHE IN MARE

TIRRENO MERIDIONALE 1

RESPONSABILE DEL PRODECIMENTO: mirella.pernarella
BUIG: L-6 ARRIVO: 30/05/2006 AREA: 678,3 Km² FOGLI IIM: 915
RICHIEDENTI: Eurobuilding UBICAZIONE: Tirreno meridionale

ELENCO DEI TITOLI VIGENTI

L'elenco dei titoli vigenti è consultabile anche on-line sul sito web dell'UNMIG all'indirizzo:
<http://unmig.sviluppoeconomico.gov.it>

INDICE DEI TITOLI MINERARI

Aggiornamento: 30/giugno/2009

PERMESSI DI RICERCA DI IDROCARBURI

DENOMINAZIONE	CODICE
A	
A.R 78.RC	549
A.R 80.AG	566
A.R 81.FR	570
A.R 87.AG	625
A.R 91.EA	638
A.R 92.EA	639
A.R 93.EA	640
AGUGLIANO	535
ALIANO	492
ALTEDO	689
B	
B.R266.AG	663
B.R268.RG	671
B.R269.GC	673
BARDONE	546
BASTIGLIA	503
BORSANO	530
BUCCHIANICO	422
C	
C.R146.NP	668
C.R147.NP	669
C.R148.VG	676
CARISIO	543
CASALE COCCHI	690
CASCINA S. PIETRO	514
CASE SPARSE	694
CENTO	505
CERASA	536
CIVITA	496
CIVITAQUANA	547
COLOGNO	517
CORANA	548
CORTE DEI SIGNORI	683
CROCETTA	507
F	
F.R 39.NP	680
F.R 40.NP	681
FINALE EMILIA	518
FIUME ANIENE	481
FIUME ARNONE	523
FIUME BRUNA	687
FIUME TARO	533
FOSSO VALDIENNA	437
FROSINONE	445
G	
G.R 13.AG	657
G.R 14.AG	656
G.R 15.PU	667
G.R 17.NP	672
G.R 18.NP	674
G.R 19.NP	675
G.R 20.NP	677
G.R 21.NP	678
G.R 22.NP	679
GUARDIA VOMANO	537
J	
JOLANDA DI SAVOIA	688
L	
LA PROSPERA	691
LAGO DEL SALTO	482
LONGASTRINO	540
M	
MANDURIA	684
MASSA LOMBARDA	534
MASSAFRA	685
MASSERIA GAUDELLA	542
MONTALBANO	539

MONTE ARAZZECCA	508
MONTE LA ROSSA	365
MONTE PALLANO	531
MONTEMARCIANO	541
MUTIGNANO	501
N	
NIBBIANO	695
NOVARA	459
O	
ORTONA	524
P	
PODERE GALLINA	697
PONTE DEI GRILLI	699
PONTE DEL DIAVOLO	698
POSTA NUOVA	545
S	
SAMBUCHETO	686
SAN MARCO	525
SAN VINCENZO	510
SANTA MARGHERITA	692
SAVIO	532
SERRA S. BERNARDO	410
SETTECERRI	454
SORA	484
SULMONA	682
T	
TEANA	485
TEMPA MOLIANO	438
TERRA DEL SOLE	693
TORRENTE LA VELLA	544
TORRENTE NURE	512
TORRENTE PARMA	696
V	
VERCELLI	526
VIGEVANO	460
Z	
ZURLENGO	473

CONCESSIONI DI COLTIVAZIONE DI IDROCARBURI

DENOMINAZIONE	CODICE
A	
A.C 1.AG	956
A.C 2.AS	958
A.C 3.AS	959
A.C 4.AS	960
A.C 5.AV	964
A.C 6.AS	967
A.C 7.AS	965
A.C 8.ME	970
A.C 9.AG	978
A.C 10.AG	980
A.C 11.AG	981
A.C 12.AG	984
A.C 13.AS	985
A.C 14.AS	989
A.C 15.AX	990
A.C 16.AG	995
A.C 17.AG	1000
A.C 18.AG	1001
A.C 19.PI	1004
A.C 20.AG	1005
A.C 21.AG	1006
A.C 22.EA	1009
A.C 23.EA	1010
A.C 24.EA	1011
A.C 25.EA	1012
A.C 26.EA	1013
A.C 27.EA	1014
A.C 28.EA	1015

A.C 29.EA	1016
A.C 30.EA	1017
A.C 31.EA	1018
A.C 32.AG	1019
A.C 33.AG	1021
A.C 34.AG	1022
ALFONSINE	922
B	
B.C 1.LF	954
B.C 2.LF	957
B.C 3.AS	961
B.C 4.AS	962
B.C 5.AS	966
B.C 7.LF	968
B.C 8.LF	971
B.C 9.AS	973
B.C 10.AS	977
B.C 11.AS	979
B.C 12.AS	988
B.C 13.AS	986
B.C 14.AS	987
B.C 15.AV	993
B.C 17.TO	996
B.C 18.RI	997
B.C 20.AS	1002
B.C 21.AG	1007
B.C 22.AG	1020
BAGNOLO MELLA	905
BARIGAZZO	704
BOMBIANA	884
C	
C.C 1.AG	955
C.C 2.AS	974
C.C 3.AG	975
C.C 6.EO	991
CA' BELLAVISTA	712
CALCIANO	816
CANDELA	789
CANONICA	910
CAPO COLONNE	809
CAPPARUCCIA	933
CASA BALLEANI	731
CASA MAGGI	871
CASCINA CASTELLO	934
CASTEGGIO	889
CASTEL DI LAMA	820
CAVIAGA	890
CERVIA MARE	952
CIGNONE	891
COLABELLA	830
COLLE DI LAURO	790
CORTEMAGGIORE	892
CUGNO LE MACINE	801
D	
D.C 1.AG	963
D.C 2.AG	972
D.C 3.AG	976
D.C 4.AG	983
DOSSO DEGLI ANGELI	902
F	
F.C 1.AG	998
F.C 2.AG	1003
FASCIA CERVIA MARE	953
FILETTO	788
FIUME TENNA	800
FIUME TRESTE	810
FONTE S. DAMIANO	848
FORNOVO DI TARO	881
G	
GAGGIANO	904
GAGGIOLA	713
GARAGUSO	783
GORGOGNONE	928
GRECCHIA	703
I	
IL SALICE	846

L	
LUCERA	885
M	
MACCHIA DI PIERNO	852
MACERATA	829
MAFALDA	828
MANARA	886
MANCHE DI CIMALIA	779
MASSERIA ACQUASALSA	798
MASSERIA GROTTAVECCHIA	849
MASSERIA MONACO	836
MASSERIA PETRILLI	868
MASSERIA SPAVENTO	818
MASSERIA VERTICCHIO	819
MASSERIA VIORANO	874
MASSIGNANO	877
MELANICO	821
MIGLIANICO	930
MIRANDOLA	915
MISANO ADRIATICO	858
MOLINAZZO	718
MONTE CANTIERE	845
MONTE CASTELLANO	795
MONTE MORRONE	808
MONTE URANO	867
MONTE VERDESE	870
MONTE VRECCIARO	838
MONTEARDONE	878
MONTEGRANARO	875
MONTIGNANO	839
N	
NOVA SIRI SCALO	751
O	
ORSINO	834
OVANENGO	908
P	
PECORARO	843
PESSANO	911
PIETRAMALA	926
PIGAZZANO	837
POGGIO CASTIONE	749
POLICORO	859
POMPOSA	888
PONTETIDONE	894
PORTO CIVITANOVA	853
PORTO CORSINI MARE	1008
PORTO CORSINI TERRA	916
POZZA	711
Q	
QUARTO	931
R	
RAPAGNANO	730
RAVENNA TERRA	917
RECOLETA	927
RECOVATO	918
RIVALTA	919
S	
S. ANDREA	869
S. BENEDETTO DEL TRONTO	826
S. MARIA IMBARO	817
S. MARIA NUOVA	842
S. MAURO	864
S. TEODORO	857
SALGASTRI	707
SALSOMAGGIORE I	726
SALSOMAGGIORE II	725
SAN BASILE	854
SAN GERVASIO	906
SAN MARCO	862
SAN POTITO	920
SANTERNO	924
SCANZANO	865
SEDIA D'ORLANDO	762
SERRA PIZZUTA	802
SETTALA	913
SETTEFINESTRE	841
SILLARO	935

SORESINA	897
SPILAMBERTO	914
STRANGOLAGALLI	785
T	
TEMPA ROSSA	823
TERTIVERI	804
TOMBOLO	850
TORRENTE CELONE	861
TORRENTE CIGNO	856
TORRENTE MENOCCHIA	796
TORRENTE VULGANO	805
TRESIGALLO	921
TRIGNANO	709
V	
VAL D'AGRI	932
VALLE DEL ROVELLO	876
VESCOVATO	899
VETTA	706
VILLAFORTUNA-TRECATI	900

PERMESSI DI PROSPEZIONE DI IDROCARBURI

DENOMINAZIONE	CODICE
E	
E.P. 1.SA	101
E.P. 2.SA	102

CONCESSIONI DI STOCCAGGIO DI IDROCARBURI

DENOMINAZIONE	CODICE
A	
ALFONSINE STOCCAGGIO	2922
B	
BORDOLANO STOCCAGGIO	2923
BRUGHERIO STOCCAGGIO	2903
C	
CELLINO STOCCAGGIO	2794
COLLALTO STOCCAGGIO	2814
CORTEMAGGIORE STOCCAGGIO	2892
F	
FIUME TRESTE STOCCAGGIO	2810
M	
MINERBIO STOCCAGGIO	2907
R	
RIPALTA STOCCAGGIO	2896
S	
SABBIONCELLO STOCCAGGIO	2921
SAN POTITO E COTIGNOLA STOCCA	2924
SERGNANO STOCCAGGIO	2912
SETTALA STOCCAGGIO	2813

PERMESSI DI RICERCA DI RISORSE GEOTERMICHE

DENOMINAZIONE	CODICE
C	
CAPALLE	33
L	
LA FABBRICA	30
M	
MACCHIA AL TORO	31

MEZZANA	34
MONTECASTELLI	32

CONCESSIONI DI COLTIVAZIONE DI RISORSE GEOTERMICHE

DENOMINAZIONE	CODICE
B	
BAGNORE	5
BORGO PANTANO	24
C	
CANNETO	21
CESANO	27
CHIUSDINO	28
F	
FERRARA	15
L	
LARDERELLO	22
LUSTIGNANO	23
M	
MARTA	25
P	
PIANCASTAGNAIO	11
R	
RIO SECCO	12
T	
TORRE ALFINA	20
TRAVALE	26
V	
VALENTANO	19
VICENZA	17

ELENCO DEI PERMESSI DI RICERCA ACCORDATI NELLA TERRAFERMA - Aggiornamento 30/giugno/2009

PERMESSI DI RICERCA ACCORDATI NELLA TERRAFERMA

Leggi 11 gennaio 1957, n. 6, 21 luglio 1967, n. 613 e successive modificazioni, 9 gennaio 1991, n. 9 e Decreto Legislativo 25 novembre 1996, n. 625

Nella terraferma sono vigenti n. 66 PERMESSI DI RICERCA per complessivi 22194,71 Km²

Regione	Numero permessi	Superficie (Km ²)
ABRUZZO	10	3.239,02
BASILICATA	9	1.209,54
CAMPANIA	0	73,97
EMILIA ROMAGNA	24	7.318,07
LAZIO	5	2.924,60
LOMBARDIA	7	2.576,95
MARCHE	4	934,18
MOLISE	0	102,34
PIEMONTE	3	1.498,70
PUGLIA	3	2.070,15
TOSCANA	1	246,89
VENETO	0	0,30

Nota:

Nel caso di titoli afferenti a due o più regioni limitime, a ciascuna di tali regioni viene attribuita la parte di area del titolo minerario ad essa afferente e l'unità mineraria viene attribuita alla regione cui compete la parte maggiore dell'area del titolo medesimo

ELENCO DEI PERMESSI DI RICERCA ACCORDATI NELLA TERRAFERMA - Aggiornamento 30/giugno/2009

365

CODICE E DENOMINAZIONE DEL PERMESSO	TITOLARI DEL PERMESSO e relative quote di partecipazione (%)	PROVEDIMENTI CONCERNENTI IL PERMESSO		PERIODO DI VIGENZA	SCADENZA	AREA (Km ^q)	UBICAZIONE DEL PERMESSO	
		Data	Natura del provvedimento					Decorrenza
MONTE LA ROSSA Nota: Sospeso.	EDISON (50) (r.u.) ENI (40) SHELL ITALIA E & P (10)	28/1/1992	Natura del provvedimento	28/1/1992	28/01/2003	208,97	BASILICATA (135) Potenza CAMPANIA (73,97) Salerno	
		4/8/1993	Conferimento	23/4/1992	2 ^a proroga			
		2/9/1993	Cambio intestazione quota	1/8/1992	XXXVI - 5			
		2/9/1993	Trasferimento quota e nomina r.u.	4/11/1992	XXXVII - 10			
		27/12/1994	Cambio intestazione quota	16/11/1994	XXXVII - 10			
		2/4/1996	Trasferimento quota	8/1/1996	XL - 5			
		2/4/1996	Trasferimento quota	28/1/1996	XL - 5			
		13/2/1998	1 ^a proroga e riduzione	1/1/1998	XLII - 3			
		23/11/1998	Cambio intestazione quota	29/6/1998	XLII - 12			
		8/3/1999	Cambio intestazione quota	28/1/1999	XLIII - 4			
		15/9/1999	2 ^a proroga e riduzione	1/7/1999	XLIII - 10			
		24/6/2002	Cambio intestazione quota	24/6/2002	XLVI - 7			
		20/3/2003	Prolungamento vigenza	18/11/2002	XLVII - 4			
5/6/2003	Sospensione decorso temporale	1/5/2003	XLVII - 7					
12/2/2004	Cambio intestazione quota	1/12/2003	XLVIII - 3					
28/9/2004	Intestazione quota	18/11/2002	XLVIII - 10					
	Sospensione decorso temporale							

410

CODICE E DENOMINAZIONE DEL PERMESSO	TITOLARI DEL PERMESSO e relative quote di partecipazione (%)	PROVEDIMENTI CONCERNENTI IL PERMESSO		PERIODO DI VIGENZA	SCADENZA	AREA (Km ^q)	UBICAZIONE DEL PERMESSO	
		Data	Natura del provvedimento					Decorrenza
SERRA S. BERNARDO Nota: Sospeso.	MEDOILGAS ITALIA (22,89) (r.u.) ENI (63,34) TOTAL ITALIA (13,77)	11/7/1994	Natura del provvedimento	11/7/1994	23/02/2008	268,56	BASILICATA (268,56) Potenza Matera	
		6/3/1995	Conferimento	9/1/1995	1 ^a proroga			
		14/6/1996	Trasferimento quota	1/1/1996	XXXVIII - 8			
		14/6/1996	Trasferimento quota e nomina r.u.	23/1/1996	XXXIX - 4			
		5/12/1996	Cambio intestazione quota	14/10/1996	XL - 7			
		28/8/1997	Trasferimento quote	1/7/1997	XLI - 1			
		13/2/1998	Trasferimento quota	1/1/1997	XLI - 9			
		20/2/1998	Cambio intestazione quota	1/1/1998	XLII - 3			
		21/9/1998	Trasferimento quota	29/1/1998	XLII - 3			
		5/2/1999	Assunzione quota	24/7/1998	XLII - 10			
		20/3/2000	Trasferimento quote	30/10/1998	XLIII - 3			
		29/11/2000	Cambio intestazione quota	1/1/2000	XLIV - 4			
		20/4/2001	Cambio intestazione quota	3/3/2000	XLIV - 12			
		25/3/2002	Cambio intestazione quota	1/10/2000	XLV - 5			
		5/4/2002	Assunzione quota	7/11/2000	XLV - 4			
		14/6/2002	Trasferimento quota	29/11/2001	XLVI - 12			
		16/7/2003	Sospensione decorrenza vigenza	11/7/2000	XLVI - 7			
		10/11/2003	Cambio intestazione quota	26/5/2003	XLVII - 8			
		12/2/2004	Trasferimento quota	30/9/2003	XLVII - 12			
		30/6/2005	Intestazione quota	1/12/2003	XLVIII - 3			
		30/6/2005	Determinazione scadenza vigenza	22/2/2005	XLIX - 7			
		30/8/2005	Trasferimento quota	26/4/2005	XLIX - 7			
		30/3/2007	1 ^a proroga e riduzione	23/2/2005	XLIX - 9			
17/12/2007	Assunzione quota	15/1/2007	LI - 4					
16/4/2008	Sospensione decorso temporale	30/4/2007	LII - 1					
9/7/2008	Cambio intestazione quota	12/2/2008	LII - 5					
9/7/2008	Sospensione decorso temporale	30/4/2007	LII - 8					
9/7/2008	Trasferimento quote	4/2/2008	LII - 8					

ELENCO DEI PERMESSI DI RICERCA ACCORDATI NELLA TERRAFERMA - Aggiornamento 30/giugno/2009

CODICE E DENOMINAZIONE DEL PERMESSO	TITOLARI DEL PERMESSO e relative quote di partecipazione (%)	PROVVEDIMENTI CONCERNENTI IL PERMESSO				PERIODO DI VIGENZA	SCADENZA	AREA (Km ^q)	UBICAZIONE DEL PERMESSO
		Data	Natura del provvedimento	Decorrenza	BUIG				
422 CODICE E DENOMINAZIONE DEL PERMESSO BUCCHIANICO Nota: L'area del permesso di ricerca è così ridotta in seguito al rilascio della concessione di coltivazione Miglianico - Sospeso	ENI (100) (r.u.)	25/7/1996 13/2/1998 27/2/2003 27/2/2003 20/11/2007 9/7/2008	Natura del provvedimento Conferimento Cambio intestazione Riduzione 1 ^a proroga 2 ^a proroga Sospensione decorso temporale	25/7/1996 1/1/1998 19/4/2002 25/7/2002 25/7/2005 27/9/2007	XL - 8 XLII - 3 XLVII - 3 XLVII - 3 LI - 12 LII - 8	2 ^a proroga 25/07/2008	178,96	ABRUZZO (178,96) Pescara Chieti	
437 CODICE E DENOMINAZIONE DEL PERMESSO FOSSO VALDIENNA Nota: Sospeso.	TITOLARI DEL PERMESSO e relative quote di partecipazione (%) ESSO ITALIANA (51,7) (r.u.) TOTAL ITALIA (31,7) SHELL ITALIA E & P (9,3) ENI (7,3)	5/12/1996 13/2/1998 15/3/2000 20/3/2000 29/11/2000 20/4/2001 5/6/2003 30/6/2003 16/7/2003 12/2/2004	Natura del provvedimento Conferimento Cambio intestazione Trasferimento quote e nomina r.u. Cambio intestazione quota Cambio intestazione quota Cambio intestazione quote Cambio intestazione quota Sospensione decorso temporale Cambio intestazione quota Cambio intestazione quota	5/12/1996 28/7/1997 29/10/1999 1/1/2000 3/3/2000 1/10/2000 1/5/2003 22/4/2002 26/5/2003 31/12/2003	XLI - 1 XLII - 3 XLIV - 4 XLIV - 4 XLIV - 12 XLV - 5 XLVII - 7 XLVII - 7 XLVII - 8 XLVIII - 3	1° periodo 05/12/2002	34	BASILICATA (34) Potenza Matera	
438 CODICE E DENOMINAZIONE DEL PERMESSO TEMPA MOLLANO Nota: Sospeso.	TITOLARI DEL PERMESSO e relative quote di partecipazione (%) ESSO ITALIANA (51,7) (r.u.) TOTAL ITALIA (31,7) SHELL ITALIA E & P (9,3) ENI (7,3)	5/12/1996 13/2/1998 15/3/2000 20/3/2000 29/11/2000 20/4/2001 5/6/2003 30/6/2003 16/7/2003 12/2/2004	Natura del provvedimento Conferimento Cambio intestazione Trasferimento quote e nomina r.u. Cambio intestazione quota Cambio intestazione quota Cambio intestazione quote Cambio intestazione quota Sospensione decorso temporale Cambio intestazione quota Cambio intestazione quota	5/12/1996 28/7/1997 29/10/1999 1/1/2000 3/3/2000 1/10/2000 1/5/2003 22/4/2002 26/5/2003 31/12/2003	BUIG XLI - 1 XLII - 3 XLIV - 4 XLIV - 4 XLV - 5 XLVII - 7 XLVII - 7 XLVII - 8 XLVIII - 3	1° periodo 05/12/2002	57,48	BASILICATA (57,48) Potenza	

ELENCO DEI PERMESSI DI RICERCA ACCORDATI NELLA TERRAFERMA - Aggiornamento 30/ giugno/2009

445

CODICE E DENOMINAZIONE DEL PERMESSO	TITOLARI DEL PERMESSO e relative quote di partecipazione (%)	PROVVEDIMENTI CONCERNENTI IL PERMESSO			PERIODO DI VIGENZA	SCADENZA	AREA (Kmq)	UBICAZIONE DEL PERMESSO
		Data	Natura del provvedimento	Decorrenza				
FROSINONE	PENTEX ITALIA (100) (r.u.)	1/8/1997	Natura del provvedimento Conferimento	1/8/1997	1 ^a proroga	14/09/2009	631,3	LAZIO (631,3)
		14/7/1999	Trasferimento quota	30/10/1998				Roma
		20/3/2000	Cambio intestazione quota	1/1/2000				Frosinone
		29/5/2000	Approvazione programma lavoro unitario	29/5/2000				
		20/4/2001	Cambio intestazione quota	1/10/2000				
		27/1/2003	Trasferimenti quote	26/6/2002				
		8/10/2003	Sospensione decorso temporale	29/5/2003				
		4/10/2006	Determinazione scadenza vigenza	10/9/2006	L - 11			
		29/9/2008	1 ^a proroga e riduzione	14/11/2006	LII - 10			

454

CODICE E DENOMINAZIONE DEL PERMESSO	TITOLARI DEL PERMESSO e relative quote di partecipazione (%)	PROVVEDIMENTI CONCERNENTI IL PERMESSO			PERIODO DI VIGENZA	SCADENZA	AREA (Kmq)	UBICAZIONE DEL PERMESSO
		Data	Natura del provvedimento	Decorrenza				
SETTECERRI	ENI (66,6666667) (r.u.) MEDOILGAS ITALIA (33,3333333)	25/9/1997	Natura del provvedimento Conferimento	25/9/1997	1° periodo	25/09/2003	882,17	ABRUZZO (638,72)
		15/9/1999	Trasferimento quota e nomina r.u.	21/1/1999				Teramo
		17/10/2000	Sospensione decorrenza vigenza	15/2/2000				MARCHE (242,85)
		5/4/2002	Trasferimento quota	29/11/2001				Ascoli Piceno
		20/5/2003	Assunzione quota e nomina r.u.	29/4/2003				LAZIO (0,6)
		30/6/2005	Trasferimento quota	26/4/2005				Rieti
		16/4/2008	Cambio intestazione quota	12/2/2008				

459

CODICE E DENOMINAZIONE DEL PERMESSO	TITOLARI DEL PERMESSO e relative quote di partecipazione (%)	PROVVEDIMENTI CONCERNENTI IL PERMESSO			PERIODO DI VIGENZA	SCADENZA	AREA (Kmq)	UBICAZIONE DEL PERMESSO
		Data	Natura del provvedimento	Decorrenza				
NOVARA	ENI (100) (r.u.)	30/1/1998	Natura del provvedimento Attribuzione	1/1/1997	1° periodo	07/09/2004	333,55	PIEMONTE (172,01)
		2/4/1999	Sospensione decorrenza vigenza	1/12/1998				Novara
		20/9/2000	Determinazione scadenza vigenza	6/8/2000				LOMBARDIA (161,54)
		18/10/2001	Riduzione	18/10/2001				Pavia
		27/10/2004	Sospensione decorso temporale	14/7/2004				Milano
		21/4/2005	Determinazione scadenza vigenza	31/1/2005				
		21/4/2005	Sospensione decorso temporale	1/2/2005				

ELENCO DEI PERMESSI DI RICERCA ACCORDATI NELLA TERRAFERMA - Aggiornamento 30/giugno/2009

CODICE E DENOMINAZIONE DEL PERMESSO	TITOLARI DEL PERMESSO e relative quote di partecipazione (%)	PROVEDIMENTI CONCERNENTI IL PERMESSO			PERIODO DI VIGENZA	SCADENZA	AREA (Kmq)	UBICAZIONE DEL PERMESSO
		Data	Natura del provvedimento	Decorrenza				
460 VIGEVANO Nota: Sospeso.	ENI (45) (r.u.) BG GAS INTERNATIONAL BV FILIALE ITALIANA (40) EDISON (15)	30/1/1998 17/3/2000 17/10/2000 29/11/2000 18/5/2001 25/3/2002 25/3/2002 30/7/2002	Natura del provvedimento Attribuzione Riduzione Sospensione decorrenza vigenza Trasferimento quota Trasferimento quota Trasferimento quota Trasferimento quota Determinazione data scadenza sospensione vigenza	1/1/1997 17/3/2000 17/12/1999 6/9/2000 19/1/2001 27/9/2001 2/1/2002 30/7/2002	1° periodo 1° periodo	01/06/2006	392,45	LOMBARDIA (371,45) Pavia Milano PIEMONTE (21) Novara
473		30/7/2002 20/3/2003 25/6/2003 12/2/2004 12/10/2004 30/6/2005	Determinazione scadenza vigenza Sospensione decorso temporale Determinazione scadenza vigenza Intestazione quota Sospensione decorso temporale Cambio intestazione quota	30/7/2002 26/9/2003 9/4/2003 1/12/2003 19/1/2004 1/12/2004	XLVI - 8 XLVII - 4 XLVII - 7 XLVIII - 3 XLVIII - 11 XLIX - 7			
473 ZURLENGO	ENI (66,66667) (r.u.) EDISON (33,33333)	16/6/1998 15/9/1999 28/2/2000 30/7/2002 30/7/2002 20/3/2003 12/2/2004 31/3/2004 21/12/2004 22/5/2008 17/9/2008	Natura del provvedimento Attribuzione Sospensione decorrenza vigenza Trasferimento quota e nomina r.u. Determinazione data scadenza sospensione vigenza Determinazione scadenza vigenza Sospensione decorso temporale Intestazione quota Determinazione scadenza vigenza Riduzione Sospensione decorso temporale Prolungamento vigenza	1/1/1997 17/5/1999 8/9/1999 30/7/2002 30/7/2002 26/9/2003 1/12/2003 28/11/2003 21/12/2004 15/6/2007 17/9/2008	XLII - 6 XLIII - 10 XLIV - 4 XLVI - 8 XLVI - 8 XLVII - 4 XLVIII - 3 XLVIII - 4 XLIX - 1 LII - 6 LII - 10	22/07/2009	239,27	LOMBARDIA (239,27) Cremona Brescia Bergamo
481		30/7/2002 20/3/2003 12/2/2004 31/3/2004 21/12/2004 22/5/2008 17/9/2008	Determinazione scadenza vigenza Sospensione decorso temporale Intestazione quota Determinazione scadenza vigenza Riduzione Sospensione decorso temporale Prolungamento vigenza	30/7/2002 26/9/2003 1/12/2003 28/11/2003 21/12/2004 15/6/2007 17/9/2008	XLVI - 8 XLVII - 4 XLVIII - 3 XLVIII - 4 XLIX - 1 LII - 6 LII - 10			
481 FIUME ANIENE Nota: Presentata istanza di proroga e di riduzione pubblicata nel B.U.I.G. Anno LII - N. 1.	LUMAX OIL (100) (r.u.)	21/9/1998 11/2/1999 20/3/2000 29/5/2000 20/4/2001 27/1/2003 8/10/2003 4/10/2006	Natura del provvedimento Conferimento Assunzione quote e nomina r.u. Cambio intestazione quota Approvazione programma lavoro unitario Cambio intestazione quota Trasferimento quota Sospensione decorso temporale Determinazione scadenza vigenza	21/9/1998 21/9/1998 1/1/2000 29/5/2000 1/10/2000 26/6/2002 29/5/2003 10/9/2006	XLII - 10 XLIII - 3 XLIV - 4 XLV - 6 XLV - 5 XLVII - 2 XLVII - 11 L - 11	05/01/2008	911,02	LAZIO (735,27) Roma Frosinone ABRUZZO (175,75) L'Aquila

ELENCO DEI PERMESSI DI RICERCA ACCORDATI NELLA TERRAFERMA - Aggiornamento 30/ giugno/2009

482

CODICE E DENOMINAZIONE DEL PERMESSO	TITOLARI DEL PERMESSO e relative quote di partecipazione (%)	PROVEDIMENTI CONCERNENTI IL PERMESSO			PERIODO DI VIGENZA	SCADENZA	AREA (Kmq)	UBICAZIONE DEL PERMESSO
		Data	Natura del provvedimento	Decorrenza				
LAGO DEL SALTO Nota: Presentata istanza di proroga e di riduzione pubblicata nel B.U.I.G. Anno LII - N. 1.	LUMAX OIL (100) (r.u.)	21/9/1998	Conferimento	21/9/1998	XLII - 10	05/01/2008	918,06	LAZIO (614,26) Roma Rieti L'Aquila
		10/2/1999	Assunzione quote e nomina r.u.	21/9/1998	XLIII - 3			
		20/3/2000	Cambio intestazione quota	1/1/2000	XLIV - 4			
		29/5/2000	Approvazione programma lavoro unitario	29/5/2000	XLV - 6			
		20/4/2001	Cambio intestazione quota	1/10/2000	XLV - 5			
		27/1/2003	Trasferimento quota	26/6/2002	XLVII - 2			
		8/10/2003	Sospensione decorso temporale	29/5/2003	XLVII - 11			
		4/10/2006	Determinazione scadenza vigenza	10/9/2006	L - 11			

484

CODICE E DENOMINAZIONE DEL PERMESSO	TITOLARI DEL PERMESSO e relative quote di partecipazione (%)	PROVEDIMENTI CONCERNENTI IL PERMESSO			PERIODO DI VIGENZA	SCADENZA	AREA (Kmq)	UBICAZIONE DEL PERMESSO
		Data	Natura del provvedimento	Decorrenza				
SORA Nota: Presentata istanza di proroga e di riduzione pubblicata nel B.U.I.G. Anno LII - N. 1.	LUMAX OIL (100) (r.u.)	21/9/1998	Conferimento	21/9/1998	XLII - 10	05/01/2008	895,5	LAZIO (584,95) Frosinone ABRUZZO (310,55) L'Aquila
		10/2/1999	Assunzione quote e nomina r.u.	21/2/1998	XLIII - 3			
		20/3/2000	Cambio intestazione quota	1/1/2000	XLIV - 4			
		29/5/2000	Approvazione programma lavoro unitario	29/5/2000	XLV - 6			
		20/4/2001	Cambio intestazione quota	1/10/2000	XLV - 5			
		27/1/2003	Trasferimento quota	26/6/2002	XLVII - 2			
		8/10/2003	Sospensione decorso temporale	29/5/2003	XLVII - 11			
		4/10/2006	Determinazione scadenza vigenza	10/9/2006	L - 11			

485

CODICE E DENOMINAZIONE DEL PERMESSO	TITOLARI DEL PERMESSO e relative quote di partecipazione (%)	PROVEDIMENTI CONCERNENTI IL PERMESSO			PERIODO DI VIGENZA	SCADENZA	AREA (Kmq)	UBICAZIONE DEL PERMESSO
		Data	Natura del provvedimento	Decorrenza				
TEANA Nota: Sospeso.	TOTAL ITALIA (80) (r.u.) ENI (20)	23/9/1998	Conferimento	23/9/1998	XLII - 10	23/09/2004	231,04	BASILICATA (231,04) Potenza
		4/12/1998	Rettifica	23/9/1998	XLIII - 1			
		10/3/1999	Cambio intestazione quota	23/9/1998	XLIII - 4			
		18/11/1999	Trasferimento quota	30/6/1999	XLIII - 12			
		19/10/2000	Assunzione quota	6/10/2000	XLIV - 11			
		5/4/2002	Trasferimento quota	29/11/2001	XLV - 12			
		16/4/2003	Trasferimento quota e nomina r.u.	3/12/2002	XLVII - 5			
		16/7/2003	Cambio intestazione quota	26/5/2003	XLVII - 8			
		8/10/2004	Sospensione decorso temporale	19/7/2004	XLVIII - 11			

ELENCO DEI PERMESSI DI RICERCA ACCORDATI NELLA TERRAFERMA - Aggiornamento 30/giugno/2009

CODICE E DENOMINAZIONE DEL PERMESSO	TITOLARI DEL PERMESSO e relative quote di partecipazione (%)	PROVVEDIMENTI CONCERNENTI IL PERMESSO				PERIODO DI VIGENZA	SCADENZA	AREA (Kmq)	UBICAZIONE DEL PERMESSO
		Data	Natura del provvedimento	Decorrenza	BUGI				
492 ALIANO Nota: Sospeso.	TOTAL ITALIA (60) (r.u.) ENI (40)	6/11/1998	Natura del provvedimento Conferimento	6/11/1998	XLII - 12	1° periodo	06/11/2004	154,56	BASILICATA (154,56) Potenza Matera
		3/8/1999	Trasferimento quota Rettifica	7/4/1999	XLIII - 9				
		20/3/2000		6/11/1998	XLIV - 4				
		20/3/2000	Cambio intestazione quota	1/1/2000	XLV - 4				
		11/10/2000	Nomina r.u.	15/9/2000	XLVI - 10				
		29/11/2000	Cambio intestazione quota	3/3/2000	XLVII - 12				
		20/4/2001	Cambio intestazione quota	1/10/2000	XLVIII - 5				
		26/3/2001	Assunzione quota	6/2/2001	XLV - 6				
		16/7/2003	Assunzione quota	27/2/2003	XLVII - 4				
		8/10/2004	Cambio intestazione quota	26/5/2003	XLVIII - 8				
			Sospensione decorso temporale	19/7/2004	XLVIII - 11				
496									
CIVITA Nota: Presentata istanza di concessione di coltivazione AGLAVIZZA pubblicata nel B.U.I.G. Anno L - N. 7 - Sospeso.	TITOLARI DEL PERMESSO e relative quote di partecipazione (%) MEDOILGAS CIVITA (100) (r.u.)	22/4/1999	Natura del provvedimento Conferimento	22/4/1999	XLIII - 5	1ª proroga	22/04/2008	276,57	ABRUZZO (271,73) Chieti MOLISE (4,84) Campobasso
		21/3/2002	Trasferimento quota e nomina r.u.	11/1/2002	XLVI - 4				
		20/11/2007	1ª proroga	22/4/2005	LI - 12				
		20/11/2007	Assunzione quota	27/7/2007	LI - 12				
		19/6/2008	Trasferimento	27/2/2008	LII - 7				
		9/7/2008	Sospensione decorso temporale	12/2/2006	LII - 8				
501									
MUTIGNANO Nota: Presentata istanza di proroga pubblicata nel B.U.I.G. Anno LIII - N. 5. Sospeso.	TITOLARI DEL PERMESSO e relative quote di partecipazione (%) ENI (50) (r.u.) GAS PLUS ITALIANA (50)	9/6/2000	Natura del provvedimento Conferimento	9/6/2000	XLIV - 7	1ª proroga	09/06/2009	98,99	ABRUZZO (98,99) Teramo Pescara
		20/4/2001	Cambio intestazione quota	1/10/2000	XLV - 5				
		18/9/2001	Trasferimento quota	29/6/2001	XLV - 10				
		12/1/2004	Nomina r.u.	25/6/2003	XLVIII - 2				
		12/2/2004	Cambio intestazione quota	1/1/2004	XLVIII - 3				
		20/7/2004	Cambio intestazione quota	18/5/2004	XLVIII - 8				
		20/11/2007	1ª proroga	9/6/2006	LI - 12				
		4/5/2009	Sospensione decorso temporale	18/12/2008	LII - 6				
503									
BASTIGLIA	TITOLARI DEL PERMESSO e relative quote di partecipazione (%) ASCENT RESOURCES ITALIA (100) (r.u.)	19/2/2001	Natura del provvedimento Conferimento	19/2/2001	XLV - 3	1ª proroga	19/02/2010	471,3	EMILIA ROMAGNA (471,3) Reggio Emilia Modena Bologna
		10/9/2001	Trasferimento quota	6/7/2001	XLV - 10				
		18/6/2002	Trasferimento quota	23/4/2002	XLVI - 7				
		20/1/2005	Approvazione programma lavoro unitario	20/1/2005	XLIX - 2				
		30/3/2005	Trasferimento quota	22/12/2004	XLIX - 4				
		18/11/2005	Intestazione	2/8/2005	XLIX - 12				
		5/5/2008	Proroga e riduzione	19/2/2007	LII - 6				

ELENCO DEI PERMESSI DI RICERCA ACCORDATI NELLA TERRAFERMA - Aggiornamento 30/giugno/2009

505 CODICE E DENOMINAZIONE DEL PERMESSO	TITOLARI DEL PERMESSO e relative quote di partecipazione (%)		PROVEDIMENTI CONCERNENTI IL PERMESSO					PERIODO DI VIGENZA	SCADENZA	AREA (Kmq)	UBICAZIONE DEL PERMESSO					
	ASCENT RESOURCES ITALIA (100) (r.u.)		Data	Natura del provvedimento	Decorrenza	BUIG	BUIG									
	e relative quote di partecipazione (%)															
CENTO	ASCENT RESOURCES ITALIA (100) (r.u.)		19/2/2001	Natura del provvedimento	19/2/2001	XLV - 3	XLV - 3	1ª proroga	19/02/2010	356,6	EMILIA ROMAGNA (356,6)					
			10/9/2001	Conferimento	6/7/2001	XLV - 10	XLV - 10				Modena					
			18/6/2002	Trasferimento quota	23/4/2002	XLVI - 7	XLVI - 7				Ferrara					
			20/1/2005	Trasferimento quota	20/1/2005	XLIX - 2	XLIX - 2				Bologna					
			30/3/2005	Approvazione programma lavoro unitario	22/12/2004	XLIX - 4	XLIX - 4									
			18/11/2005	Trasferimento quota	2/8/2005	XLIX - 12	XLIX - 12									
			5/5/2008	Intestazione	19/2/2007	LII - 6	LII - 6									
				Proroga e riduzione												
507	CODICE E DENOMINAZIONE DEL PERMESSO	TITOLARI DEL PERMESSO e relative quote di partecipazione (%)		PROVEDIMENTI CONCERNENTI IL PERMESSO					PERIODO DI VIGENZA	SCADENZA	AREA (Kmq)	UBICAZIONE DEL PERMESSO				
NORTHSUN ITALIA (65) (r.u.)		Data	Natura del provvedimento	Decorrenza	BUIG	BUIG										
e relative quote di partecipazione (%)																
CROCETTA	NORTHSUN ITALIA (65) (r.u.)		19/2/2001	Natura del provvedimento	19/2/2001	XLV - 3	XLV - 3	1ª proroga	19/02/2010	51,58	EMILIA ROMAGNA (51,58)					
	PO VALLEY OPERATIONS PTY (35)		9/5/2005	Conferimento	25/8/2004	XLIX - 6	XLIX - 6				Bologna					
			31/7/2007	Cambio intestazione quota 1ª proroga	19/2/2007	LI - 8	LI - 8									
508	CODICE E DENOMINAZIONE DEL PERMESSO	TITOLARI DEL PERMESSO e relative quote di partecipazione (%)		PROVEDIMENTI CONCERNENTI IL PERMESSO					PERIODO DI VIGENZA	SCADENZA	AREA (Kmq)	UBICAZIONE DEL PERMESSO				
ENI (100) (r.u.)		Data	Natura del provvedimento	Decorrenza	BUIG	BUIG										
e relative quote di partecipazione (%)																
MONTE ARAZZECCA		ENI (100) (r.u.)		19/2/2001	Natura del provvedimento	19/2/2001	XLV - 3	XLV - 3					1º periodo	14/01/2009	286,94	ABRUZZO (189,44)
				18/7/2001	Conferimento	18/6/2001	XLV - 8	XLV - 8								L'Aquila
				30/6/2003	Assunzione quota	22/4/2002	XLVII - 7	XLVII - 7								Chieti
				12/2/2004	Sospensione decorso temporale	1/12/2003	XLVIII - 3	XLVIII - 3								MOLISE (97,5)
				21/5/2004	Intestazione quota	16/3/2004	XLVIII - 6	XLVIII - 6								Isernia
				21/5/2004	Determinazione scadenza vigenza	21/5/2004	XLVIII - 6	XLVIII - 6								
				7/7/2006	Approvazione programma lavoro unitario	21/5/2004	XLVIII - 6	XLVIII - 6								
				26/11/2008	Assunzione quota	16/5/2006	L - 8	L - 8								
				Sospensione decorso temporale	11/5/2008	LII - 12	LII - 12									
510	CODICE E DENOMINAZIONE DEL PERMESSO	TITOLARI DEL PERMESSO e relative quote di partecipazione (%)		PROVEDIMENTI CONCERNENTI IL PERMESSO					PERIODO DI VIGENZA	SCADENZA	AREA (Kmq)	UBICAZIONE DEL PERMESSO				
PO VALLEY OPERATIONS PTY (67,5) (r.u.)		Data	Natura del provvedimento	Decorrenza	BUIG	BUIG										
e relative quote di partecipazione (%)																
SAN VINCENZO		PO VALLEY OPERATIONS PTY (67,5) (r.u.)		19/2/2001	Natura del provvedimento	19/2/2001	XLV - 3	XLV - 3					1º periodo	19/02/2007	58,7	EMILIA ROMAGNA (58,7)
		NORTHSUN ITALIA (32,5)		27/5/2003	Conferimento	17/2/2003	XLVII - 6	XLVII - 6								Bologna
				12/2/2004	Trasferimento quote e nomina r.u.	17/2/2003	XLVII - 6	XLVII - 6								
				9/5/2005	Intestazione quota	1/12/2003	XLVIII - 3	XLVIII - 3								
				17/12/2008	Cambio intestazione quota	25/8/2004	XLIX - 6	XLIX - 6								
				Trasferimento quota e nomina r.u.	29/10/2008	LIII - 1	LIII - 1									

505

CODICE E DENOMINAZIONE DEL PERMESSO
TITOLARI DEL PERMESSO e relative quote di partecipazione (%)

CENTO

ASCENT RESOURCES ITALIA (100) (r.u.)

PROVEDIMENTI CONCERNENTI IL PERMESSO	
Data	Natura del provvedimento
19/2/2001	Conferimento
10/9/2001	Trasferimento quota
18/6/2002	Trasferimento quota
20/1/2005	Approvazione programma lavoro unitario
30/3/2005	Trasferimento quota
18/11/2005	Intestazione
5/5/2008	Proroga e riduzione

507

CODICE E DENOMINAZIONE DEL PERMESSO
TITOLARI DEL PERMESSO e relative quote di partecipazione (%)

CROCETTA

NORTHSUN ITALIA (65) (r.u.)
PO VALLEY OPERATIONS PTY (35)

PROVEDIMENTI CONCERNENTI IL PERMESSO	
Data	Natura del provvedimento
19/2/2001	Conferimento
9/5/2005	Cambio intestazione quota
31/7/2007	1ª proroga

508

CODICE E DENOMINAZIONE DEL PERMESSO
TITOLARI DEL PERMESSO e relative quote di partecipazione (%)

MONTE ARAZZECCA

ENI (100) (r.u.)

PROVEDIMENTI CONCERNENTI IL PERMESSO	
Data	Natura del provvedimento
19/2/2001	Natura del provvedimento
18/7/2001	Conferimento
30/6/2003	Assunzione quota
12/2/2004	Sospensione decorso temporale
21/5/2004	Intestazione quota
21/5/2004	Determinazione scadenza vigenza
7/7/2006	Approvazione programma lavoro unitario
26/11/2008	Assunzione quota
	Sospensione decorso temporale

510

CODICE E DENOMINAZIONE DEL PERMESSO
TITOLARI DEL PERMESSO e relative quote di partecipazione (%)

SAN VINCENZO

PO VALLEY OPERATIONS PTY (67,5) (r.u.)
NORTHSUN ITALIA (32,5)

PROVEDIMENTI CONCERNENTI IL PERMESSO	
Data	Natura del provvedimento
19/2/2001	Conferimento
27/5/2003	Trasferimento quote e nomina r.u.
12/2/2004	Intestazione quota
9/5/2005	Cambio intestazione quota
17/12/2008	Trasferimento quota e nomina r.u.

Nota: Istanze presentate:
- proroga Anno LI - N. 2;
- concessione di coltivazione S. ALBERTO Anno L - N. 8.

ELENCO DEI PERMESSI DI RICERCA ACCORDATI NELLA TERRAFERMA - Aggiornamento 30/giugno/2009

512	CODICE E DENOMINAZIONE DEL PERMESSO TORRENTE NURE	TITOLARI DEL PERMESSO e relative quote di partecipazione (%) ENI (35) (r.u.) PETROCELTIC ELSA (55) PETROREP ITALIANA (10)	PROVVEDIMENTI CONCERNENTI IL PERMESSO Data 19/2/2001 12/10/2001 25/3/2002 28/11/2003 30/6/2005 30/11/2007 30/11/2007 28/2/2008 Natura del provvedimento Conferimento Trasferimento Trasferimento quota Trasferimento quota e nomina r.u. Cambio intestazione quota Nomina r.u. 1ª proroga e riduzione Trasferimento quota	Decorrenza 19/2/2001 3/8/2001 2/1/2002 17/6/2003 1/12/2004 19/2/2007 19/2/2007 28/12/2007	BUIG XLV - 3 XLV - 11 XLVI - 4 XLVII - 12 XLIX - 7 LI - 12 LI - 12 LII - 3	PERIODO DI VIGENZA 1ª proroga 19/02/2010	SCADENZA 19/02/2010	AREA (Kmq) 527,7	UBICAZIONE DEL PERMESSO EMILIA ROMAGNA (527,7) Piacenza Parma
514	CODICE E DENOMINAZIONE DEL PERMESSO CASCINA S. PIETRO Nota: Conferita la concessione di coltivazione CASCINA CASTELLO su parte dell'area del permesso.	TITOLARI DEL PERMESSO e relative quote di partecipazione (%) NORTHSUN ITALIA (100) (r.u.)	PROVVEDIMENTI CONCERNENTI IL PERMESSO Data 20/2/2001 31/10/2007 Natura del provvedimento Conferimento 1ª proroga	Decorrenza 20/2/2001 20/2/2007	BUIG XLV - 3 LI - 11	PERIODO DI VIGENZA 1ª proroga 20/02/2010	SCADENZA 20/02/2010	AREA (Kmq) 152,22	UBICAZIONE DEL PERMESSO LOMBARDIA (152,22) Milano Lodi Cremona Bergamo
517	CODICE E DENOMINAZIONE DEL PERMESSO CODOGNO	TITOLARI DEL PERMESSO e relative quote di partecipazione (%) EDISON (55) (r.u.) SVILUPPO RISORSE NATURALI (25) COMPAGNIA GENERALE IDROCARBURI (20)	PROVVEDIMENTI CONCERNENTI IL PERMESSO Data 20/2/2001 25/3/2002 25/3/2002 28/11/2003 12/2/2004 10/1/2007 11/4/2008 Natura del provvedimento Conferimento Trasferimento quota Trasferimento quota Assunzione quote Cambio intestazione Trasferimenti quote 1ª proroga e riduzione	Decorrenza 20/2/2001 27/9/2001 2/1/2002 1/9/2003 1/12/2003 3/5/2006 20/7/2007	BUIG XLV - 3 XLVI - 4 XLVI - 4 XLVII - 12 XLVIII - 3 LI - 2 LII - 5	PERIODO DI VIGENZA 1ª proroga 20/02/2010	SCADENZA 20/02/2010	AREA (Kmq) 450,4	UBICAZIONE DEL PERMESSO EMILIA ROMAGNA (100) Piacenza LOMBARDIA (350,4) Pavia Lodi Cremona
518	CODICE E DENOMINAZIONE DEL PERMESSO FINALE EMILIA Nota: Sospeso.	TITOLARI DEL PERMESSO e relative quote di partecipazione (%) FOREST - CMI (80) (r.u.) AVOBONE ITALY (20)	PROVVEDIMENTI CONCERNENTI IL PERMESSO Data 20/2/2001 18/6/2002 16/3/2007 28/4/2009 Natura del provvedimento Conferimento Trasferimento Sospensione decorso temporale Trasferimento quota e nomina r.u.	Decorrenza 20/2/2001 23/4/2002 11/12/2006 6/4/2009	BUIG XLV - 3 XLVI - 7 LI - 4 LIII - 5	PERIODO DI VIGENZA 1° periodo 20/02/2007	SCADENZA 20/02/2007	AREA (Kmq) 744,55	UBICAZIONE DEL PERMESSO EMILIA ROMAGNA (744,25) Modena Ferrara Bologna VENETO (0,3) Rovigo
523	CODICE E DENOMINAZIONE DEL PERMESSO FIUME ARNONE Nota: Presentata istanza di proroga e di riduzione dell'area pubblicata nel B.U.I.G. Anno LII - N. 8.	TITOLARI DEL PERMESSO e relative quote di partecipazione (%) ASCENT RESOURCES ITALIA (40) (r.u.) MEDOILGAS CIVITA (30) ITALMIN EXPLORATION (30)	PROVVEDIMENTI CONCERNENTI IL PERMESSO Data 10/7/2002 28/10/2004 30/3/2007 19/6/2008 Natura del provvedimento Conferimento Trasferimento quota e nomina r.u. Trasferimento quota e nomina r.u. Trasferimento quota	Decorrenza 10/7/2002 21/9/2004 22/2/2007 27/2/2008	BUIG XLVI - 8 XLVIII - 11 LI - 4 LII - 7	PERIODO DI VIGENZA 1° periodo 10/07/2008	SCADENZA 10/07/2008	AREA (Kmq) 358,22	UBICAZIONE DEL PERMESSO LAZIO (358,22) Roma

ELENCO DEI PERMESSI DI RICERCA ACCORDATI NELLA TERRAFERMA - Aggiornamento 30/giugno/2009

524	CODICE E DENOMINAZIONE DEL PERMESSO ORTONA Nota: Presentata istanza di proroga pubblicata nel B.U.I.G. Anno LII - N. 6 - Sospeso.	TITOLARI DEL PERMESSO e relative quote di partecipazione (%) ENI (100) (r.u.)	PROVVEDIMENTI CONCERNENTI IL PERMESSO Data 10/7/2002 9/7/2008 Natura del provvedimento Conferimento Sospensione decorso temporale	PERIODO DI VIGENZA 1° periodo 11/4/2008 LII - 8	SCADENZA 10/07/2008	AREA (Kmq) 140,2	UBICAZIONE DEL PERMESSO ABRUZZO (140,2) Chieti
525	CODICE E DENOMINAZIONE DEL PERMESSO SAN MARCO Nota: Presentata istanza di proroga e di riduzione dell'area pubblicata nel B.U.I.G. Anno LIII - N. 3.	TITOLARI DEL PERMESSO e relative quote di partecipazione (%) GROVE ENERGY (100) (r.u.)	PROVVEDIMENTI CONCERNENTI IL PERMESSO Data 10/7/2002 19/2/2003 27/10/2004 19/5/2009 Natura del provvedimento Conferimento Trasferimento Trasferimento 1° proroga	PERIODO DI VIGENZA 1° proroga 10/7/2002 12/12/2002 30/3/2004 10/7/2008 LXVI - 8 XLVII - 3 XLVIII - 11 LIII - 6	SCADENZA 10/07/2011	AREA (Kmq) 292,54	UBICAZIONE DEL PERMESSO EMILIA ROMAGNA (292,54) Ravenna Ferrara
526	CODICE E DENOMINAZIONE DEL PERMESSO VERCELLI Nota: Presentata istanza di proroga e di riduzione dell'area pubblicata nel B.U.I.G. Anno LII - N. 6.	TITOLARI DEL PERMESSO e relative quote di partecipazione (%) PETROCELTIC ELSA (50) (r.u.) ENI (50)	PROVVEDIMENTI CONCERNENTI IL PERMESSO Data 10/7/2002 16/4/2003 30/6/2005 28/2/2008 Natura del provvedimento Conferimento Trasferimento quota Cambio intestazione quota Trasferimento quota e nomina r.u.	PERIODO DI VIGENZA 1° periodo 10/7/2002 4/3/2003 1/12/2004 28/12/2007 LXVI - 8 XLVII - 5 XLIX - 7 LII - 3	SCADENZA 10/07/2008	AREA (Kmq) 717,89	UBICAZIONE DEL PERMESSO LOMBARDIA (215,45) Pavia PIEMONTE (502,44) Vercelli Novara Alessandria
530	CODICE E DENOMINAZIONE DEL PERMESSO BORSANO	TITOLARI DEL PERMESSO e relative quote di partecipazione (%) PUMA PETROLEUM (100) (r.u.)	PROVVEDIMENTI CONCERNENTI IL PERMESSO Data 26/11/2003 7/6/2007 Natura del provvedimento Conferimento Trasferimento	PERIODO DI VIGENZA 1° periodo 26/11/2003 8/1/2007 LXVIII - 12 LI - 7	SCADENZA 26/11/2009	AREA (Kmq) 317,86	UBICAZIONE DEL PERMESSO LOMBARDIA (317,86) Varese Milano Como
531	CODICE E DENOMINAZIONE DEL PERMESSO MONTE PALLANO Nota: Presentata istanza di concessione di coltivazione COLLE SANTO pubblicata nel B.U.I.G. Anno LIII - N. 3.	TITOLARI DEL PERMESSO e relative quote di partecipazione (%) FOREST - CMI (90) (r.u.) INTERGIE (10)	PROVVEDIMENTI CONCERNENTI IL PERMESSO Data 13/2/2004 8/6/2006 8/6/2006 10/1/2007 Natura del provvedimento Conferimento Sospensione decorso temporale Trasferimento quota Determinazione scadenza vigenza	PERIODO DI VIGENZA 1° periodo 13/2/2004 24/3/2006 13/4/2006 9/6/2006 LXVIII - 3 L - 7 L - 7 LI - 2	SCADENZA 02/05/2010	AREA (Kmq) 35,72	UBICAZIONE DEL PERMESSO ABRUZZO (35,72) Chieti
532	CODICE E DENOMINAZIONE DEL PERMESSO SAVIO	TITOLARI DEL PERMESSO e relative quote di partecipazione (%) NORTHERN PETROLEUM LIMITED (80) (r.u.) AVOBONE ITALY (20)	PROVVEDIMENTI CONCERNENTI IL PERMESSO Data 13/2/2004 7/7/2006 28/4/2009 Natura del provvedimento Conferimento Rettifica Trasferimento quota e nomina r.u.	PERIODO DI VIGENZA 1° periodo 13/2/2004 13/2/2004 6/4/2009 LXVIII - 3 L - 8 LIII - 5	SCADENZA 13/02/2010	AREA (Kmq) 458,92	UBICAZIONE DEL PERMESSO EMILIA ROMAGNA (458,92) Rimini Ravenna Forlì

ELENCO DEI PERMESSI DI RICERCA ACCORDATI NELLA TERRAFERMA - Aggiornamento 30/giugno/2009

533	CODICE E DENOMINAZIONE DEL PERMESSO FIUME TARO	TITOLARI DEL PERMESSO e relative quote di partecipazione (%) ENI (100) (r.u.)	PROVVEDIMENTI CONCERNENTI IL PERMESSO Data 24/5/2004 9/5/2005 30/6/2005 11/4/2006 10/1/2007 Natura del provvedimento Conferimento Trasferimento quote e nomina r.u. Cambio intestazione quota Assunzione quota	PERMESSO Decorrenza 24/5/2004 25/1/2005 1/12/2004 17/2/2006 25/7/2006 BUIG XLVIII - 6 XLIX - 6 XLIX - 7 L - 5 LI - 2	PERIODO DI VIGENZA 1° periodo 24/05/2010	SCADENZA 24/05/2010	AREA (Kmq) 443,8	UBICAZIONE DEL PERMESSO EMILIA ROMAGNA (443,8) Piacenza Parma
534	CODICE E DENOMINAZIONE DEL PERMESSO MASSA LOMBARDA	TITOLARI DEL PERMESSO e relative quote di partecipazione (%) FOREST - CMI (80) (r.u.) AVOBONE ITALY (20)	PROVVEDIMENTI CONCERNENTI IL PERMESSO Data 24/5/2004 28/4/2009 Natura del provvedimento Conferimento Trasferimento quota e nomina r.u.	PERMESSO Decorrenza 24/5/2004 6/4/2009 BUIG XLVIII - 6 LIII - 5	PERIODO DI VIGENZA 1° periodo 24/05/2010	SCADENZA 24/05/2010	AREA (Kmq) 397,87	UBICAZIONE DEL PERMESSO EMILIA ROMAGNA (397,87) Ravenna Ferrara Bologna
535	CODICE E DENOMINAZIONE DEL PERMESSO AGUGLIANO	TITOLARI DEL PERMESSO e relative quote di partecipazione (%) MEDOILGAS ITALIA (100) (r.u.)	PROVVEDIMENTI CONCERNENTI IL PERMESSO Data 8/10/2004 30/6/2005 16/4/2008 Natura del provvedimento Conferimento Trasferimento Intestazione	PERMESSO Decorrenza 8/10/2004 26/4/2005 12/2/2008 BUIG XLVIII - 11 XLIX - 7 LII - 5	PERIODO DI VIGENZA 1° periodo 08/10/2010	SCADENZA 08/10/2010	AREA (Kmq) 112,28	UBICAZIONE DEL PERMESSO MARCHE (112,28) Ancona
536	CODICE E DENOMINAZIONE DEL PERMESSO CERASA	TITOLARI DEL PERMESSO e relative quote di partecipazione (%) NORTHERN PETROLEUM LIMITED (100) (r.u.)	PROVVEDIMENTI CONCERNENTI IL PERMESSO Data 8/10/2004 7/7/2006 Natura del provvedimento Conferimento Rettificazione	PERMESSO Decorrenza 8/10/2004 8/10/2004 L - 8 BUIG XLVIII - 11 L - 8	PERIODO DI VIGENZA 1° periodo 08/10/2010	SCADENZA 08/10/2010	AREA (Kmq) 382,3	UBICAZIONE DEL PERMESSO MARCHE (382,3) Pesaro Ancona
537	CODICE E DENOMINAZIONE DEL PERMESSO GUARDIA VOMANO	TITOLARI DEL PERMESSO e relative quote di partecipazione (%) MEDOILGAS ITALIA (100) (r.u.)	PROVVEDIMENTI CONCERNENTI IL PERMESSO Data 12/7/2005 16/4/2008 Natura del provvedimento Conferimento Intestazione	PERMESSO Decorrenza 12/7/2005 12/2/2008 BUIG XLIX - 8 LII - 5	PERIODO DI VIGENZA 1° periodo 12/07/2011	SCADENZA 12/07/2011	AREA (Kmq) 91,09	UBICAZIONE DEL PERMESSO ABRUZZO (91,09) Teramo
539	CODICE E DENOMINAZIONE DEL PERMESSO MONTALBANO	TITOLARI DEL PERMESSO e relative quote di partecipazione (%) MEDOILGAS CIVITA (40) (r.u.) VEGA OIL (30) GAS NATURAL EXPLORACION (30)	PROVVEDIMENTI CONCERNENTI IL PERMESSO Data 8/9/1953 11/4/2006 24/1/2007 19/6/2008 12/9/2008 31/10/2008 Natura del provvedimento Conferimento Cambio intestazione Trasferimento quota Trasferimento quota Nomina r.u.	PERMESSO Decorrenza 8/9/2005 30/9/2005 1/7/2006 27/2/2008 4/7/2008 1/10/2008 BUIG XLIX - 10 L - 5 LI - 2 LII - 7 LII - 10 LII - 11	PERIODO DI VIGENZA 1° periodo 08/09/2011	SCADENZA 08/09/2011	AREA (Kmq) 165,04	UBICAZIONE DEL PERMESSO BASILICATA (165,04) Matera

ELENCO DEI PERMESSI DI RICERCA ACCORDATI NELLA TERRAFERMA - Aggiornamento 30/giugno/2009

540	CODICE E DENOMINAZIONE DEL PERMESSO LONGASTRINO	TITOLARI DEL PERMESSO e relative quote di partecipazione (%) NORTHERN PETROLEUM LIMITED (100) (r.u.)	Data 24/10/2005	PROVVEDIMENTI CONCERNENTI IL PERMESSO Natura del provvedimento Conferimento	Decorrenza 24/10/2005	BUIG XLIX - 11	PERIODO DI VIGENZA 1° periodo 24/12/2011	SCADENZA 24/12/2011	AREA (Kmq) 139,72	UBICAZIONE DEL PERMESSO EMILIA ROMAGNA (139,72) Ravenna Ferrara
541	CODICE E DENOMINAZIONE DEL PERMESSO MONTEMARCIANO	TITOLARI DEL PERMESSO e relative quote di partecipazione (%) MEDOILGAS ITALIA (50) (r.u.) SARP (50)	Data 24/2/2006 7/6/2007 16/4/2008	PROVVEDIMENTI CONCERNENTI IL PERMESSO Natura del provvedimento Conferimento Trasferimento quota e nomina r.u. Cambio intestazione quota	Decorrenza 24/2/2006 27/3/2007 12/2/2008	BUIG L - 3 LI - 7 LII - 5	PERIODO DI VIGENZA 1° periodo 24/02/2012	SCADENZA 24/02/2012	AREA (Kmq) 49,4	UBICAZIONE DEL PERMESSO MARCHE (49,4) Ancona
542	CODICE E DENOMINAZIONE DEL PERMESSO MASSERIA GAUDELLA	TITOLARI DEL PERMESSO e relative quote di partecipazione (%) MEDOILGAS ITALIA (100) (r.u.)	Data 27/3/2006 16/4/2008	PROVVEDIMENTI CONCERNENTI IL PERMESSO Natura del provvedimento Conferimento Intestazione	Decorrenza 27/3/2006 12/2/2008	BUIG L - 4 LII - 5	PERIODO DI VIGENZA 1° periodo 27/03/2012	SCADENZA 27/03/2012	AREA (Kmq) 154,21	UBICAZIONE DEL PERMESSO BASILICATA (154,21) Matera
543	CODICE E DENOMINAZIONE DEL PERMESSO CARISIO	TITOLARI DEL PERMESSO e relative quote di partecipazione (%) PETROCELTIC ELSA (47,5) (r.u.) ENI (47,5) SOCIETÀ COSTRUZIONE CONDOTTE (5)	Data 18/5/2006 28/2/2008 27/3/2009	PROVVEDIMENTI CONCERNENTI IL PERMESSO Natura del provvedimento Conferimento Trasferimento quota e nomina r.u. Trasferimento quota	Decorrenza 18/5/2006 28/12/2007 24/2/2009	BUIG L - 6 LII - 3 LIII - 4	PERIODO DI VIGENZA 1° periodo 18/05/2012	SCADENZA 18/05/2012	AREA (Kmq) 728	UBICAZIONE DEL PERMESSO PIEMONTE (728) Vercelli Novara Biella
544	CODICE E DENOMINAZIONE DEL PERMESSO TORRENTE LA VELLA	TITOLARI DEL PERMESSO e relative quote di partecipazione (%) EDISON (60) (r.u.) MEDOILGAS ITALIA (40)	Data 31/5/2006 3/8/2006 16/4/2008	PROVVEDIMENTI CONCERNENTI IL PERMESSO Natura del provvedimento Conferimento Rettifica Cambio intestazione quota	Decorrenza 31/5/2006 31/5/2006 12/2/2008	BUIG L - 6 L - 9 LII - 5	PERIODO DI VIGENZA 1° periodo 31/05/2012	SCADENZA 31/05/2012	AREA (Kmq) 9,65	UBICAZIONE DEL PERMESSO BASILICATA (9,65) Matera
545	CODICE E DENOMINAZIONE DEL PERMESSO POSTA NUOVA	TITOLARI DEL PERMESSO e relative quote di partecipazione (%) VEGA OIL (100) (r.u.)	Data 3/10/2006	PROVVEDIMENTI CONCERNENTI IL PERMESSO Natura del provvedimento Conferimento	Decorrenza 3/10/2006	BUIG L - 11	PERIODO DI VIGENZA 1° periodo 03/10/2012	SCADENZA 03/10/2012	AREA (Kmq) 154,55	UBICAZIONE DEL PERMESSO PUGLIA (154,55) Foggia
546	CODICE E DENOMINAZIONE DEL PERMESSO BARDONE	TITOLARI DEL PERMESSO e relative quote di partecipazione (%) GAS PLUS ITALIANA (60) (r.u.) PETROREP ITALIANA (40)	Data 21/5/2007	PROVVEDIMENTI CONCERNENTI IL PERMESSO Natura del provvedimento Conferimento	Decorrenza 21/5/2007	BUIG LI - 6	PERIODO DI VIGENZA 1° periodo 21/05/2013	SCADENZA 21/05/2013	AREA (Kmq) 51,46	UBICAZIONE DEL PERMESSO EMILIA ROMAGNA (51,46) Parma

ELENCO DEI PERMESSI DI RICERCA ACCORDATI NELLA TERRAFERMA - Aggiornamento 30/giugno/2009

547	CODICE E DENOMINAZIONE DEL PERMESSO CIVITAQUANA	TITOLARI DEL PERMESSO e relative quote di partecipazione (%) VEGA OIL (65) (r.u.) PETROCELTIC ELSA (35)	PROVVEDIMENTI CONCERNENTI IL PERMESSO Data 24/7/2007 12/9/2008 Natura del provvedimento Conferimento Trasferimento quota e nomina r.u.	PERIODO DI VIGENZA 1° periodo 24/07/2013	AREA (Kmq) 615,37	UBICAZIONE DEL PERMESSO ABRUZZO (615,37) Teramo Pescara Chieti
548	CODICE E DENOMINAZIONE DEL PERMESSO CORANA	TITOLARI DEL PERMESSO e relative quote di partecipazione (%) ITALMIN EXPLORATION (100) (r.u.)	PROVVEDIMENTI CONCERNENTI IL PERMESSO Data 24/7/2007 Natura del provvedimento Conferimento	PERIODO DI VIGENZA 1° periodo 24/07/2013	AREA (Kmq) 476,23	UBICAZIONE DEL PERMESSO PIEMONTE (63,65) Alessandria LOMBARDIA (412,58) Pavia
682	CODICE E DENOMINAZIONE DEL PERMESSO SULMONA	TITOLARI DEL PERMESSO e relative quote di partecipazione (%) MEDOILGAS ITALIA (100) (r.u.)	PROVVEDIMENTI CONCERNENTI IL PERMESSO Data 14/8/2007 16/4/2008 Natura del provvedimento Conferimento Intestazione	PERIODO DI VIGENZA 1° periodo 14/08/2013	AREA (Kmq) 188,7	UBICAZIONE DEL PERMESSO ABRUZZO (188,7) L'Aquila
683	CODICE E DENOMINAZIONE DEL PERMESSO CORTE DEI SIGNORI	TITOLARI DEL PERMESSO e relative quote di partecipazione (%) ALEANNA RESOURCES (100) (r.u.)	PROVVEDIMENTI CONCERNENTI IL PERMESSO Data 28/3/2008 Natura del provvedimento Conferimento	PERIODO DI VIGENZA 1° periodo 28/03/2014	AREA (Kmq) 248,7	UBICAZIONE DEL PERMESSO EMILIA ROMAGNA (248,7) Ferrara
684	CODICE E DENOMINAZIONE DEL PERMESSO MANDURIA	TITOLARI DEL PERMESSO e relative quote di partecipazione (%) ENI (100) (r.u.)	PROVVEDIMENTI CONCERNENTI IL PERMESSO Data 16/6/2008 Natura del provvedimento Conferimento	PERIODO DI VIGENZA 1° periodo 16/06/2014	AREA (Kmq) 959,4	UBICAZIONE DEL PERMESSO PUGLIA (959,4) Taranto Lecce
685	CODICE E DENOMINAZIONE DEL PERMESSO MASSAFRA	TITOLARI DEL PERMESSO e relative quote di partecipazione (%) ENI (100) (r.u.)	PROVVEDIMENTI CONCERNENTI IL PERMESSO Data 16/6/2008 Natura del provvedimento Conferimento	PERIODO DI VIGENZA 1° periodo 16/06/2014	AREA (Kmq) 956,2	UBICAZIONE DEL PERMESSO PUGLIA (956,2) Taranto Bari
686	CODICE E DENOMINAZIONE DEL PERMESSO SAMBUCHETO	TITOLARI DEL PERMESSO e relative quote di partecipazione (%) APENNINE ENERGY (95) (r.u.) PETREN (5)	PROVVEDIMENTI CONCERNENTI IL PERMESSO Data 10/7/2008 30/4/2009 Natura del provvedimento Conferimento Trasferimento quota e nomina r.u.	PERIODO DI VIGENZA 1° periodo 10/07/2014	AREA (Kmq) 147,35	UBICAZIONE DEL PERMESSO MARCHE (147,35) Macerata Ancona

ELENCO DEI PERMESSI DI RICERCA ACCORDATI NELLA TERRAFERMA - Aggiornamento 30/ giugno/2009

687	CODICE E DENOMINAZIONE DEL PERMESSO FIUME BRUNA	TITOLARI DEL PERMESSO e relative quote di partecipazione (%) INDIPENDENT ENERGY SOLUTIONS (100) (r.u.)	Data 8/8/2008	PROVVEDIMENTI CONCERNENTI IL PERMESSO Natura del provvedimento Conferimento	Decorrenza 8/8/2008	BUIG LII - 9	PERIODO DI VIGENZA 1° periodo	SCADENZA 08/08/2014	AREA (Kmq) 246,87	UBICAZIONE DEL PERMESSO TOSCANA (246,87) Grosseto
688	CODICE E DENOMINAZIONE DEL PERMESSO JOLANDA DI SAVOIA	TITOLARI DEL PERMESSO e relative quote di partecipazione (%) GEOGAS (100) (r.u.)	Data 10/9/2008	PROVVEDIMENTI CONCERNENTI IL PERMESSO Natura del provvedimento Conferimento	Decorrenza 10/9/2008	BUIG LII - 10	PERIODO DI VIGENZA 1° periodo	SCADENZA 10/09/2014	AREA (Kmq) 119,5	UBICAZIONE DEL PERMESSO EMILIA ROMAGNA (119,5) Ferrara
689	CODICE E DENOMINAZIONE DEL PERMESSO ALTEDO	TITOLARI DEL PERMESSO e relative quote di partecipazione (%) COMPAGNIA GENERALE IDROCARBURI (100) (r.u.)	Data 22/9/2008	PROVVEDIMENTI CONCERNENTI IL PERMESSO Natura del provvedimento Conferimento	Decorrenza 22/9/2008	BUIG LII - 10	PERIODO DI VIGENZA 1° periodo	SCADENZA 22/09/2014	AREA (Kmq) 190,87	UBICAZIONE DEL PERMESSO EMILIA ROMAGNA (190,87) Ferrara Bologna
690	CODICE E DENOMINAZIONE DEL PERMESSO CASALE COCCHI	TITOLARI DEL PERMESSO e relative quote di partecipazione (%) GROVE ENERGY (100) (r.u.)	Data 22/9/2008	PROVVEDIMENTI CONCERNENTI IL PERMESSO Natura del provvedimento Conferimento	Decorrenza 22/9/2008	BUIG LII - 10	PERIODO DI VIGENZA 1° periodo	SCADENZA 22/09/2014	AREA (Kmq) 2,45	UBICAZIONE DEL PERMESSO EMILIA ROMAGNA (2,45) Ravenna
691	CODICE E DENOMINAZIONE DEL PERMESSO LA PROSPERA	TITOLARI DEL PERMESSO e relative quote di partecipazione (%) NORTHSUN ITALIA (100) (r.u.)	Data 22/9/2008	PROVVEDIMENTI CONCERNENTI IL PERMESSO Natura del provvedimento Conferimento	Decorrenza 22/9/2008	BUIG LII - 10	PERIODO DI VIGENZA 1° periodo	SCADENZA 22/09/2014	AREA (Kmq) 104,87	UBICAZIONE DEL PERMESSO EMILIA ROMAGNA (104,87) Ferrara
692	CODICE E DENOMINAZIONE DEL PERMESSO SANTA MARGHERITA	TITOLARI DEL PERMESSO e relative quote di partecipazione (%) SVILUPPO RISORSE NATURALI (100) (r.u.)	Data 22/9/2008	PROVVEDIMENTI CONCERNENTI IL PERMESSO Natura del provvedimento Conferimento	Decorrenza 22/9/2008	BUIG LII - 10	PERIODO DI VIGENZA 1° periodo	SCADENZA 22/09/2014	AREA (Kmq) 308,83	UBICAZIONE DEL PERMESSO EMILIA ROMAGNA (308,83) Parma
693	CODICE E DENOMINAZIONE DEL PERMESSO TERRA DEL SOLE	TITOLARI DEL PERMESSO e relative quote di partecipazione (%) NORTHSUN ITALIA (100) (r.u.)	Data 22/9/2008	PROVVEDIMENTI CONCERNENTI IL PERMESSO Natura del provvedimento Conferimento	Decorrenza 22/9/2008	BUIG LII - 10	PERIODO DI VIGENZA 1° periodo	SCADENZA 22/09/2014	AREA (Kmq) 214,85	UBICAZIONE DEL PERMESSO EMILIA ROMAGNA (214,85) Ravenna Forlì-Cesena

ELENCO DEI PERMESSI DI RICERCA ACCORDATI NELLA TERRAFERMA - Aggiornamento 30/giugno/2009

694	CODICE E DENOMINAZIONE DEL PERMESSO CASE SPARSE	TITOLARI DEL PERMESSO e relative quote di partecipazione (%) PETROCELTIC ELSA (100) (r.u.)	Data 7/10/2008	PROVVEDIMENTI CONCERNENTI IL PERMESSO Natura del provvedimento Conferimento	Decorrenza 7/10/2008	BUIG LII - 11	PERIODO DI VIGENZA 1° periodo	SCADENZA 07/10/2014	AREA (Kmq) 24,2	UBICAZIONE DEL PERMESSO PIEMONTE (11,6) Novara LOMBARDIA (12,6) Pavia
695	CODICE E DENOMINAZIONE DEL PERMESSO NIBBIANO	TITOLARI DEL PERMESSO e relative quote di partecipazione (%) EDISON (100) (r.u.)	Data 29/10/2008	PROVVEDIMENTI CONCERNENTI IL PERMESSO Natura del provvedimento Conferimento	Decorrenza 29/10/2008	BUIG LII - 11	PERIODO DI VIGENZA 1° periodo	SCADENZA 29/10/2014	AREA (Kmq) 746,49	UBICAZIONE DEL PERMESSO EMILIA ROMAGNA (402,91) Piacenza LOMBARDIA (343,58) Pavia
696	CODICE E DENOMINAZIONE DEL PERMESSO TORRENTE PARMA	TITOLARI DEL PERMESSO e relative quote di partecipazione (%) EDISON (100) (r.u.)	Data 29/10/2008	PROVVEDIMENTI CONCERNENTI IL PERMESSO Natura del provvedimento Conferimento	Decorrenza 29/10/2008	BUIG LII - 11	PERIODO DI VIGENZA 1° periodo	SCADENZA 29/10/2014	AREA (Kmq) 666,22	UBICAZIONE DEL PERMESSO EMILIA ROMAGNA (666,2) Reggio Emilia Parma TOSCANA (0,02) Massa Carrara
697	CODICE E DENOMINAZIONE DEL PERMESSO PODERE GALLINA	TITOLARI DEL PERMESSO e relative quote di partecipazione (%) PO VALLEY OPERATIONS PTY (100) (r.u.)	Data 2/12/2008	PROVVEDIMENTI CONCERNENTI IL PERMESSO Natura del provvedimento Conferimento	Decorrenza 2/12/2008	BUIG LIII - 1	PERIODO DI VIGENZA 1° periodo	SCADENZA 02/12/2014	AREA (Kmq) 506,2	UBICAZIONE DEL PERMESSO EMILIA ROMAGNA (506,2) Ferrara Bologna
698	CODICE E DENOMINAZIONE DEL PERMESSO PONTE DEL DIAVOLO	TITOLARI DEL PERMESSO e relative quote di partecipazione (%) ALEANNA RESOURCES (100) (r.u.)	Data 2/2/2009	PROVVEDIMENTI CONCERNENTI IL PERMESSO Natura del provvedimento Conferimento	Decorrenza 2/2/2009	BUIG LIII - 3	PERIODO DI VIGENZA 1° periodo	SCADENZA 02/02/2015	AREA (Kmq) 199,8	UBICAZIONE DEL PERMESSO EMILIA ROMAGNA (199,8) Ferrara
699	CODICE E DENOMINAZIONE DEL PERMESSO PONTE DEI GRILLI	TITOLARI DEL PERMESSO e relative quote di partecipazione (%) ALEANNA RESOURCES (100) (r.u.)	Data 2/2/2009	PROVVEDIMENTI CONCERNENTI IL PERMESSO Natura del provvedimento Conferimento	Decorrenza 2/2/2009	BUIG LIII - 4	PERIODO DI VIGENZA 1° periodo	SCADENZA 02/02/2015	AREA (Kmq) 258,45	UBICAZIONE DEL PERMESSO EMILIA ROMAGNA (258,45) Ravenna Forlì - Cesena Bologna

ELENCO DEI PERMESSI DI RICERCA ACCORDATI NEL SOTTOFONDO MARINO - Aggiornamento 30/giugno/2009

PERMESSI DI RICERCA ACCORDATI NEL SOTTOFONDO MARINO

Leggi 11 gennaio 1957, n. 6, 21 luglio 1967, n. 613 e successive modificazioni, 9 gennaio 1991, n. 9 e Decreto Legislativo 25 novembre 1996, n. 625

Nel sottofondo marino sono vigenti n. 24 PERMESSI DI RICERCA per complessivi 11006,06 Km²

Zona marina	Numero permessi	Superficie (Km ²)
ZONA A	7	1.257,64
ZONA B	3	827,23
ZONA C	3	1.805,73
ZONA D	0	357,81
ZONA F	2	1.111,33
ZONA G	9	5.646,32

Nota:

Nel caso di titoli afferenti a due o più zone finitime, a ciascuna di tali zone viene attribuita la parte di area del titolo minerario ad essa afferente e l'unità mineraria viene attribuita alla zona cui compete la parte maggiore dell'area del titolo medesimo

ELENCO DEI PERMESSI DI RICERCA ACCORDATI NEL SOTTOFONDO MARINO - Aggiornamento 30/ giugno/2009

549

CODICE E DENOMINAZIONE DEL PERMESSO	TITOLARI DEL PERMESSO e relative quote di partecipazione (%)	PROVVEDIMENTI CONCERNENTI IL PERMESSO		PERIODO DI VIGENZA	SCADENZA	AREA (Kmq)	UBICAZIONE DEL PERMESSO
		Data	Natura del provvedimento				
A.R 78.RC Nota: Sospeso	ENI (90) (r.u.) EDISON (10)	16/4/1987	Conferimento	16/4/1987	XXXI - 6	16/04/1999	ZONA A (100,02)
		14/9/1988	Trasferimento quota	14/9/1988	XXXII - 10		
		11/4/1991	Trasferimento quota e nomina r.u.	5/12/1990	XXXV - 6		
		12/3/1992	Trasferimento quota	29/7/1991	XXXVI - 4		
		4/8/1993	Cambio intestazione quota	23/4/1992	XXXVII - 10		
		13/12/1993	1ª proroga	16/4/1993	XXXVIII - 1		
		6/6/1996	2ª proroga	16/4/1996	XL - 7		
		13/2/1998	Cambio intestazione quota	1/1/1998	XLII - 3		
		23/11/1998	Cambio intestazione quota	29/6/1998	XLII - 12		
		22/1/1999	Sospensione decorrenza vigenza	16/4/1996	XLIII - 2		
		8/3/1999	Rettifica	16/4/1996	XLIII - 4		
		15/9/1999	Cambio intestazione quota	1/7/1999	XLIII - 10		
		14/3/2002	Sospensione decorso temporale	3/12/1999	XLVI - 4		
		14/3/2002	Determinazione data scadenza sospensione vigenza	14/3/2002	XLVI - 4		
		12/2/2004	Intestazione quota	1/12/2003	XLVIII - 3		

566

CODICE E DENOMINAZIONE DEL PERMESSO	TITOLARI DEL PERMESSO e relative quote di partecipazione (%)	PROVVEDIMENTI CONCERNENTI IL PERMESSO		PERIODO DI VIGENZA	SCADENZA	AREA (Kmq)	UBICAZIONE DEL PERMESSO
		Data	Natura del provvedimento				
A.R 80.AG Nota: Sospeso	ENI (100) (r.u.)	17/4/1990	Conferimento	17/4/1990	XXXIV - 5	17/04/1999	ZONA A (268,88)
		30/5/1996	1ª proroga	17/4/1996	XL - 6		
		13/2/1998	Cambio intestazione	1/1/1998	XLII - 3		
		25/2/1999	Sospensione decorrenza vigenza	17/4/1996	XLIII - 4		
		14/3/2002	Sospensione decorso temporale	3/12/1999	XLVI - 4		
		14/3/2002	Determinazione data scadenza sospensione vigenza	14/3/2002	XLVI - 4		

570

CODICE E DENOMINAZIONE DEL PERMESSO	TITOLARI DEL PERMESSO e relative quote di partecipazione (%)	PROVVEDIMENTI CONCERNENTI IL PERMESSO		PERIODO DI VIGENZA	SCADENZA	AREA (Kmq)	UBICAZIONE DEL PERMESSO
		Data	Natura del provvedimento				
A.R 81.FR Nota: Sospeso	ENI (85) (r.u.) MEDOILGAS ITALIA (15)	11/9/1990	Conferimento	11/9/1990	XXXIV - 10	11/09/1999	ZONA A (101,76)
		21/9/1992	Trasferimento quota e nomina r.u.	23/6/1992	XXXV - 10		
		14/6/1996	Trasferimento quota	1/1/1996	XL - 7		
		14/6/1996	Cambio intestazione quota	23/1/1996	XL - 7		
		21/10/1996	1ª proroga	11/9/1996	XL - 11		
		13/9/1998	Cambio intestazione quota	1/1/1998	XLII - 3		
		25/2/1999	Sospensione decorrenza vigenza	11/9/1996	XLIII - 4		
		5/4/2002	Trasferimento quota	29/11/2001	XLVI - 12		
		30/6/2005	Trasferimento quota	26/4/2005	XLIX - 7		
		16/4/2008	Cambio intestazione quota	12/2/2008	LII - 5		

ELENCO DEI PERMESSI DI RICERCA ACCORDATI NEL SOTTOFONDO MARINO - Aggiornamento 30/ giugno/2009

625

CODICE E DENOMINAZIONE DEL PERMESSO	TITOLARI DEL PERMESSO e relative quote di partecipazione (%)	PROVVEDIMENTI CONCERNENTI IL PERMESSO				PERIODO DI VIGENZA	SCADENZA	AREA (Kmq)	UBICAZIONE DEL PERMESSO
		Data	Natura del provvedimento	Decorrenza	BUIG				
A.R 87.AG Nota: Sospeso	ENI (100) (r.u.)	1/12/1995	Conferimento	1/12/1995	XL - 1	1° periodo	01/12/2001	279,45	ZONA A (279,45)
		13/2/1998	Cambio intestazione	1/1/1998	XLII - 3				
		11/2/1999	Sospensione decorso temporale	1/12/1995	XLIII - 3				
		14/3/2002	Sospensione decorso temporale	3/12/1999	XLVI - 4				
		14/3/2002	Determinazione data scadenza sospensione vigenza	14/3/2002	XLVI - 4				

638

CODICE E DENOMINAZIONE DEL PERMESSO	TITOLARI DEL PERMESSO e relative quote di partecipazione (%)	PROVVEDIMENTI CONCERNENTI IL PERMESSO				PERIODO DI VIGENZA	SCADENZA	AREA (Kmq)	UBICAZIONE DEL PERMESSO
		Data	Natura del provvedimento	Decorrenza	BUIG				
A.R 91.EA Nota: Sospeso	ENI (100) (r.u.)	1/8/1997	Attribuzione	1/1/1997	XLII - 10	1° periodo	01/01/2003	136,17	ZONA A (136,17)
		11/2/1999	Sospensione decorso temporale	1/1/1997	XLIII - 3				
		14/3/2002	Sospensione decorso temporale	3/12/1999	XLVI - 4				
		14/3/2002	Determinazione data scadenza sospensione vigenza	14/3/2002	XLVI - 4				

639

CODICE E DENOMINAZIONE DEL PERMESSO	TITOLARI DEL PERMESSO e relative quote di partecipazione (%)	PROVVEDIMENTI CONCERNENTI IL PERMESSO				PERIODO DI VIGENZA	SCADENZA	AREA (Kmq)	UBICAZIONE DEL PERMESSO
		Data	Natura del provvedimento	Decorrenza	BUIG				
A.R 92.EA Nota: Sospeso	ENI (100) (r.u.)	10/9/1997	Attribuzione	1/1/1997	XLII - 10	1° periodo	01/01/2003	214,2	ZONA A (214,2)
		12/2/1999	Sospensione decorso temporale	1/1/1997	XLIII - 3				
		14/3/2002	Sospensione decorso temporale	3/12/1999	XLVI - 4				
		14/3/2002	Determinazione data scadenza sospensione vigenza	14/3/2002	XLVI - 4				

640

CODICE E DENOMINAZIONE DEL PERMESSO	TITOLARI DEL PERMESSO e relative quote di partecipazione (%)	PROVVEDIMENTI CONCERNENTI IL PERMESSO				PERIODO DI VIGENZA	SCADENZA	AREA (Kmq)	UBICAZIONE DEL PERMESSO
		Data	Natura del provvedimento	Decorrenza	BUIG				
A.R 93.EA Nota: Sospeso	ENI (100) (r.u.)	10/9/1997	Attribuzione	1/1/1997	XLII - 10	1° periodo	01/01/2003	157,16	ZONA A (157,16)
		12/2/1999	Sospensione decorso temporale	1/1/1997	XLIII - 3				
		14/3/2002	Sospensione decorso temporale	3/12/1999	XLVI - 4				
		14/3/2002	Determinazione data scadenza sospensione vigenza	14/3/2002	XLVI - 4				

ELENCO DEI PERMESSI DI RICERCA ACCORDATI NEL SOTTOFONDO MARINO - Aggiornamento 30/ giugno/2009

656

CODICE E DENOMINAZIONE DEL PERMESSO	TITOLARI DEL PERMESSO e relative quote di partecipazione (%)	PROVEDIMENTI CONCERNENTI IL PERMESSO		PERIODO DI VIGENZA	SCADENZA	AREA (Kmq)	UBICAZIONE DEL PERMESSO	
		Data	Natura del provvedimento					
G.R. 14.AG	ENI (60) (r.u.) EDISON (40)	8/11/1999	Conferimento	8/11/1999	08/11/2011	408,78	ZONA G	
		23/4/2001	Trasferimento quote	24/1/2001				(404,26)
		25/3/2002	Trasferimento quota	27/9/2001				ZONA C
		25/3/2002	Trasferimento quota	2/1/2002				(4,52)
		19/9/2003	Approvazione programma lavoro unitario	19/9/2003				
		12/2/2004	Intestazione quota	1/12/2003				
		30/6/2005	Cambio intestazione quota	1/12/2004				
		2/11/2005	Approvazione programma lavoro unitario	2/11/2005				
		2/11/2005	1ª proroga e riduzione	8/11/2005				
		27/1/2006	Trasferimento quota e nomina r.u.	25/10/2005				

657

CODICE E DENOMINAZIONE DEL PERMESSO	TITOLARI DEL PERMESSO e relative quote di partecipazione (%)	PROVEDIMENTI CONCERNENTI IL PERMESSO		PERIODO DI VIGENZA	SCADENZA	AREA (Kmq)	UBICAZIONE DEL PERMESSO	
		Data	Natura del provvedimento					
G.R. 13.AG	ENI (60) (r.u.) EDISON (40)	9/11/1999	Conferimento	9/11/1999	09/11/2011	423,09	ZONA G	
		20/4/2001	Trasferimento quote	24/1/2001				(393,85)
		25/3/2002	Trasferimento quota	27/9/2001				ZONA C
		25/3/2002	Trasferimento quota	2/1/2002				(29,24)
		19/9/2003	Approvazione programma lavoro unitario	19/9/2003				
		12/2/2004	Intestazione quota	1/12/2003				
		30/6/2005	Cambio intestazione quota	1/12/2004				
		31/10/2005	Approvazione programma lavoro unitario	31/10/2005				
		31/10/2005	1ª proroga e riduzione	9/11/2005				
		30/1/2006	Trasferimento quota e nomina r.u.	25/10/2005				
		12/11/2008	2ª proroga e riduzione	9/11/2008				

663

CODICE E DENOMINAZIONE DEL PERMESSO	TITOLARI DEL PERMESSO e relative quote di partecipazione (%)	PROVEDIMENTI CONCERNENTI IL PERMESSO		PERIODO DI VIGENZA	SCADENZA	AREA (Kmq)	UBICAZIONE DEL PERMESSO
		Data	Natura del provvedimento				
B.R266.AG	ENI (100) (r.u.)	4/5/2001	Conferimento	4/5/2001	04/05/2007	429,3	ZONA B

Nota: Presentata istanza di proroga e di riduzione dell'area pubblicata nel B.U.I.G. Anno LI - N. 4.

667

CODICE E DENOMINAZIONE DEL PERMESSO	TITOLARI DEL PERMESSO e relative quote di partecipazione (%)	PROVEDIMENTI CONCERNENTI IL PERMESSO		PERIODO DI VIGENZA	SCADENZA	AREA (Kmq)	UBICAZIONE DEL PERMESSO	
		Data	Natura del provvedimento					
G.R. 15.PU	AUDAX ENERGY (100) (r.u.)	12/11/2002	Conferimento	12/11/2002	12/11/2008	657,19	ZONA G	
		22/4/2003	Trasferimento	28/3/2003				(657,19)
		27/10/2004	Trasferimento	30/3/2004				
		6/8/2008	Trasferimento	28/7/2008				
		17/11/2008	Sospensione decorso temporale	2/7/2008				

Nota: Sospeso.

ELENCO DEI PERMESSI DI RICERCA ACCORDATI NEL SOTTOFONDO MARINO - Aggiornamento 30/ giugno/2009

668	CODICE E DENOMINAZIONE DEL PERMESSO C.R146.NP	TITOLARI DEL PERMESSO e relative quote di partecipazione (%) NORTHERN PETROLEUM LIMITED (100) (r.u.)	PROVVEDIMENTI CONCERNENTI IL PERMESSO Data 28/9/2004 4/7/2006 Natura del provvedimento Conferimento Rettificazione	PERIODO DI VIGENZA 1° periodo 28/09/2010	AREA (Kmq) 620,31	UBICAZIONE DEL PERMESSO ZONA C (620,31)
669	CODICE E DENOMINAZIONE DEL PERMESSO C.R147.NP	TITOLARI DEL PERMESSO e relative quote di partecipazione (%) NORTHERN PETROLEUM LIMITED (100) (r.u.)	PROVVEDIMENTI CONCERNENTI IL PERMESSO Data 30/9/2004 Natura del provvedimento Conferimento	PERIODO DI VIGENZA 1° periodo 30/09/2010	AREA (Kmq) 637,18	UBICAZIONE DEL PERMESSO ZONA C (452,18) ZONA G (185)
671	CODICE E DENOMINAZIONE DEL PERMESSO B.R268.RG	TITOLARI DEL PERMESSO e relative quote di partecipazione (%) VEGA OIL (60) (r.u.) PETROCELTIC ELSA (40)	PROVVEDIMENTI CONCERNENTI IL PERMESSO Data 24/3/2005 11/4/2006 6/11/2006 Natura del provvedimento Conferimento Cambio intestazione Trasferimento quota e nomina r.u.	PERIODO DI VIGENZA 1° periodo 24/03/2011	AREA (Kmq) 126,68	UBICAZIONE DEL PERMESSO ZONA B (126,68)
672	CODICE E DENOMINAZIONE DEL PERMESSO G.R 17.NP	TITOLARI DEL PERMESSO e relative quote di partecipazione (%) NORTHERN PETROLEUM LIMITED (45) (r.u.) SHELL ITALIA E & P (55)	PROVVEDIMENTI CONCERNENTI IL PERMESSO Data 24/3/2005 4/7/2006 25/3/2009 7/4/2009 Natura del provvedimento Conferimento Rettificazione Trasferimento quota e nomina r.u. Approvazione programma lavoro unitario	PERIODO DI VIGENZA 1° periodo 24/03/2011	AREA (Kmq) 708,62	UBICAZIONE DEL PERMESSO ZONA G (708,62)
673	CODICE E DENOMINAZIONE DEL PERMESSO B.R269.GC	TITOLARI DEL PERMESSO e relative quote di partecipazione (%) MEDOILGAS ITALIA (100) (r.u.)	PROVVEDIMENTI CONCERNENTI IL PERMESSO Data 5/5/2005 28/7/2005 16/4/2008 Natura del provvedimento Conferimento Trasferimento Intestazione	PERIODO DI VIGENZA 1° periodo 05/05/2011	AREA (Kmq) 271,25	UBICAZIONE DEL PERMESSO ZONA B (271,25)
674	CODICE E DENOMINAZIONE DEL PERMESSO G.R 18.NP	TITOLARI DEL PERMESSO e relative quote di partecipazione (%) NORTHERN PETROLEUM LIMITED (45) (r.u.) SHELL ITALIA E & P (55)	PROVVEDIMENTI CONCERNENTI IL PERMESSO Data 10/5/2005 4/7/2006 25/3/2009 7/4/2009 Natura del provvedimento Conferimento Rettificazione Trasferimento quota e nomina r.u. Approvazione programma lavoro unitario	PERIODO DI VIGENZA 1° periodo 10/05/2011	AREA (Kmq) 736,88	UBICAZIONE DEL PERMESSO ZONA G (736,88)

ELENCO DEI PERMESSI DI RICERCA ACCORDATI NEL SOTTOFONDO MARINO - Aggiornamento 30/ giugno/2009

675	CODICE E DENOMINAZIONE DEL PERMESSO G.R 19.NP	TITOLARI DEL PERMESSO e relative quote di partecipazione (%) NORTHERN PETROLEUM LIMITED (45) (r.u.) SHELL ITALIA E & P (55)	PROVVEDIMENTI CONCERNENTI IL PERMESSO Data 11/5/2005 4/7/2006 25/3/2009 7/4/2009 Natura del provvedimento Conferimento Rettifica Trasferimento quota e nomina r.u. Approvazione programma lavoro unitario	PERIODO DI VIGENZA 1° periodo	SCADENZA 11/05/2011	AREA (Kmq) 709,61	UBICAZIONE DEL PERMESSO ZONA G (709,61)
676	CODICE E DENOMINAZIONE DEL PERMESSO C.R148.VG	TITOLARI DEL PERMESSO e relative quote di partecipazione (%) VEGA OIL (100) (r.u.)	PROVVEDIMENTI CONCERNENTI IL PERMESSO Data 27/11/2006 Natura del provvedimento Conferimento	PERIODO DI VIGENZA 1° periodo	SCADENZA 27/11/2012	AREA (Kmq) 336,98	UBICAZIONE DEL PERMESSO ZONA C (336,98)
677	CODICE E DENOMINAZIONE DEL PERMESSO G.R 20.NP	TITOLARI DEL PERMESSO e relative quote di partecipazione (%) NORTHERN PETROLEUM LIMITED (30) (r.u.) SHELL ITALIA E & P (70)	PROVVEDIMENTI CONCERNENTI IL PERMESSO Data 14/2/2007 25/3/2009 Natura del provvedimento Conferimento Trasferimento quota e nomina r.u.	PERIODO DI VIGENZA 1° periodo	SCADENZA 14/02/2013	AREA (Kmq) 743,81	UBICAZIONE DEL PERMESSO ZONA C (230,2) ZONA G (513,61)
678	CODICE E DENOMINAZIONE DEL PERMESSO G.R 21.NP	TITOLARI DEL PERMESSO e relative quote di partecipazione (%) NORTHERN PETROLEUM LIMITED (30) (r.u.) SHELL ITALIA E & P (70)	PROVVEDIMENTI CONCERNENTI IL PERMESSO Data 14/2/2007 25/3/2009 Natura del provvedimento Conferimento Trasferimento quota e nomina r.u.	PERIODO DI VIGENZA 1° periodo	SCADENZA 14/02/2013	AREA (Kmq) 742,7	UBICAZIONE DEL PERMESSO ZONA G (742,7)
679	CODICE E DENOMINAZIONE DEL PERMESSO G.R 22.NP	TITOLARI DEL PERMESSO e relative quote di partecipazione (%) NORTHERN PETROLEUM LIMITED (30) (r.u.) SHELL ITALIA E & P (70)	PROVVEDIMENTI CONCERNENTI IL PERMESSO Data 14/2/2007 25/3/2009 Natura del provvedimento Conferimento Trasferimento quota e nomina r.u.	PERIODO DI VIGENZA 1° periodo	SCADENZA 14/02/2013	AREA (Kmq) 726,9	UBICAZIONE DEL PERMESSO ZONA C (132,3) ZONA G (594,6)
680	CODICE E DENOMINAZIONE DEL PERMESSO F.R 39.NP	TITOLARI DEL PERMESSO e relative quote di partecipazione (%) NORTHERN PETROLEUM LIMITED (100) (r.u.)	PROVVEDIMENTI CONCERNENTI IL PERMESSO Data 21/6/2007 Natura del provvedimento Conferimento	PERIODO DI VIGENZA 1° periodo	SCADENZA 21/06/2013	AREA (Kmq) 734,5	UBICAZIONE DEL PERMESSO ZONA D (135) ZONA F (599,5)

ELENCO DEI PERMESSI DI RICERCA ACCORDATI NEL SOTTOFONDO MARINO - Aggiornamento 30/giugno/2009

681

CODICE E DENOMINAZIONE DEL PERMESSO	TITOLARI DEL PERMESSO e relative quote di partecipazione (%)	PROVVEDIMENTI CONCERNENTI IL PERMESSO		PERIODO DI VIGENZA	SCADENZA	AREA (Km ^q)	UBICAZIONE DEL PERMESSO
		Data	Decorrenza				
F. R. 40.NP	NORTHERN PETROLEUM LIMITED (100) (r.u.)	22/6/2007	22/6/2007	1° periodo	22/06/2013	734,64	ZONA D (222,81) ZONA F (511,83)
			Natura del provvedimento Conferimento	LI - 7			

ELENCO DELLE CONCESSIONI DI COLTIVAZIONE ACCORDATE NELLA TERRAFERMA - Aggiornamento 30/ giugno/2009

CONCESSIONI DI COLTIVAZIONE ACCORDATE NELLA TERRAFERMA

Leggi 21 luglio 1967, n. 613 e successive modificazioni, 9 gennaio 1991, n. 9 e Decreto Legislativo 25 novembre 1996, n. 625

Nella terraferma sono vigenti n. 118 CONCESSIONI DI COLTIVAZIONE per complessivi 8622,14 Km^q

Regione	Numero concessioni	Superficie (Km ^q)
ABRUZZO	6	491,20
BASILICATA	21	2.120,89
CALABRIA	2	103,43
EMILIA ROMAGNA	35	1.597,15
LAZIO	1	41,14
LOMBARDIA	13	988,15
MARCHE	18	1.134,86
MOLISE	4	336,19
PIEMONTE	1	77,71
PUGLIA	14	1.253,31
TOSCANA	2	307,84
VENETO	1	164,32
ZONA A	0	5,95

Nota:

Nel caso di titoli afferenti a due o più regioni limitime, a ciascuna di tali regioni viene attribuita la parte di area del titolo minerario ad essa afferente e l'unità mineraria viene attribuita alla regione cui compete la parte maggiore dell'area del titolo medesimo

ELENCO DELLE CONCESSIONI DI COLTIVAZIONE ACCORDATE NELLA TERRAFERMA - Aggiornamento 30/ giugno/2009

703

CODICE E DENOMINAZIONE DELLA CONCESSIONE	TITOLARI DELLA CONCESSIONE e relative quote di partecipazione (%)	PROVVEDIMENTI CONCERNENTI LA CONCESSIONE		PERIODO DI VIGENZA	SCADENZA	AREA (Kmq)	UBICAZIONE DELLA CONCESSIONE
		Data	Natura del provvedimento				
GRECCHIA	CH4 LIZZANO (100) (r.u.)	12/10/1936	Conferimento	12/10/1936	XLVII -	0,1627	EMILIA ROMAGNA (0,1627) Bologna
		24/1/1953	Trasferimento	24/1/1953	XLVII - 13		
		1/8/1959	Assoggettamento L. 6/57	13/2/1957	III - 11		
		24/5/1963	Riassoggettamento R.D. 1443/27	23/8/1962	VII - 9		
		30/10/1967	Rinnovo	12/10/1966	XI - 4		
		18/3/1976	Trasferimento	18/3/1976	XX - 6		
		21/9/1987	Rinnovo	12/10/1986	XXXI - 11		
		26/6/1989	Rettifica	12/10/1986	XXXIII - 7		
		20/8/1998	Riassoggettamento L. 6/57	1/1/1997	XLII - 9		
		3/12/2008	Proroga	12/10/2006	LIII - 1		

704

CODICE E DENOMINAZIONE DELLA CONCESSIONE	TITOLARI DELLA CONCESSIONE e relative quote di partecipazione (%)	PROVVEDIMENTI CONCERNENTI LA CONCESSIONE		PERIODO DI VIGENZA	SCADENZA	AREA (Kmq)	UBICAZIONE DELLA CONCESSIONE
		Data	Natura del provvedimento				
BARIGAZZO	IDROELETTRICA ALTOMODENESE SIAM (100) (r.u.)	23/11/1936	Conferimento	23/11/1936	XLVII -	1,4321	EMILIA ROMAGNA (1,4321) Modena
		30/12/1959	Rinnovo	23/11/1956	IV - 3		
		30/12/1959	Assoggettamento L. 6/57	13/2/1957	IV - 3		
		24/5/1963	Riassoggettamento R.D. 1443/27	23/8/1962	VII - 9		
		7/1/1977	Rinnovo	23/11/1976	XXI - 2		
		1/4/1994	Rinnovo	22/11/1991	XXXVIII - 5		
		20/8/1998	Riassoggettamento L. 6/57	1/1/1997	XLII - 9		

706

CODICE E DENOMINAZIONE DELLA CONCESSIONE	TITOLARI DELLA CONCESSIONE e relative quote di partecipazione (%)	PROVVEDIMENTI CONCERNENTI LA CONCESSIONE		PERIODO DI VIGENZA	SCADENZA	AREA (Kmq)	UBICAZIONE DELLA CONCESSIONE
		Data	Natura del provvedimento				
VETTA	IDROELETTRICA ALTOMODENESE SIAM (100) (r.u.)	28/4/1937	Conferimento	28/4/1937	XLVII -	1,6179	EMILIA ROMAGNA (1,6179) Modena
		5/3/1960	Assoggettamento L. 6/57	13/2/1957	IV - 6		
		24/5/1963	Proroga	28/4/1957	VII - 9		
		24/5/1963	Riassoggettamento R.D. 1443/27	20/3/1962	VII - 9		
		11/8/1967	Rinnovo	27/4/1967	XI - 11		
		3/3/1978	Rinnovo	28/4/1978	XXII - 4		
		1/4/1994	Rinnovo	28/4/1992	XXXVIII - 5		
		20/8/1998	Riassoggettamento L. 6/57	1/1/1997	XLII - 9		

ELENCO DELLE CONCESSIONI DI COLTIVAZIONE ACCORDATE NELLA TERRAFERMA - Aggiornamento 30/ giugno/2009

707

CODICE E DENOMINAZIONE DELLA CONCESSIONE	TITOLARI DELLA CONCESSIONE e relative quote di partecipazione (%)	PROVVEDIMENTI CONCERNENTI LA CONCESSIONE		PERIODO DI VIGENZA	SCADENZA	AREA (Kmq)	UBICAZIONE DELLA CONCESSIONE
		Data	Natura del provvedimento				
SALGASTRI	LAZZI GAS (100) (r.u.)	24/10/1938	Natura del provvedimento Conferimento	24/10/1938	I - 1	11,45	EMILIA ROMAGNA (11,45) Bologna
Nota: Presentata istanza di proroga pubblicata nel B.U.I.G. Anno LIII - N. 4.		8/10/1943	Ampliamento	8/10/1943	I - 1		
		6/6/1960	Assoggettamento L. 6/57	13/2/1957	IV - 8		
		6/6/1960	Trasferimento	6/6/1960	IV - 8		
		23/10/1961	Riduzione	23/10/1961	VI - 5		
		31/7/1962	Riduzione	31/7/1962	VII - 1		
		24/5/1963	Riassoggettamento R.D. 1443/27	23/8/1962	VII - 9		
		5/12/1968	Rinnovo	24/10/1968	XIII - 6		
		1/4/1994	Rinnovo	24/10/1983	XXXVIII - 5		
		1/4/1994	Cambio intestazione	28/11/1990	XXXVIII - 5		
		20/8/1998	Riassoggettamento L. 6/57	1/1/1997	XLII - 9		
11/9/2006	Proroga	24/10/2003	L - 10				

709

CODICE E DENOMINAZIONE DELLA CONCESSIONE	TITOLARI DELLA CONCESSIONE e relative quote di partecipazione (%)	PROVVEDIMENTI CONCERNENTI LA CONCESSIONE		PERIODO DI VIGENZA	SCADENZA	AREA (Kmq)	UBICAZIONE DELLA CONCESSIONE
		Data	Natura del provvedimento				
TRIGNANO	SOMIFA-SOCIETÀ MINERARIA FANANESE (100) (r.u.)	18/3/1955	Natura del provvedimento Conferimento	18/3/1955	L -	0,67	EMILIA ROMAGNA (0,67) Modena
		30/12/1959	Assoggettamento L. 6/57	13/2/1957	IV - 3		
		24/5/1963	Riassoggettamento R.D. 1443/27	23/8/1962	VII - 9		
		22/4/1971	Rinnovo	18/3/1970	XV - 8		
		23/3/1981	Rinnovo	18/3/1980	XXV - 4		
		11/11/1986	Trasferimento titolarità	11/11/1986	XXX - 12		
		1/4/1994	Rinnovo	19/3/1990	XXXVIII - 5		
		31/1/1996	Rinnovo	19/3/1995	XL - 2		
		20/8/1998	Riassoggettamento L. 6/57	1/1/1997	XLII - 9		
		25/6/2007	Proroga	19/3/2005	LI - 7		
		5/2/2009	Trasferimento	13/8/2008	LIII - 3		

711

CODICE E DENOMINAZIONE DELLA CONCESSIONE	TITOLARI DELLA CONCESSIONE e relative quote di partecipazione (%)	PROVVEDIMENTI CONCERNENTI LA CONCESSIONE		PERIODO DI VIGENZA	SCADENZA	AREA (Kmq)	UBICAZIONE DELLA CONCESSIONE
		Data	Natura del provvedimento				
POZZA	CH4 LIZZANO (100) (r.u.)	30/12/1959	Natura del provvedimento Assoggettamento R.D. 1443/27	30/12/1959	VII - 9	3,09	EMILIA ROMAGNA (3,09) Bologna
Nota: Presentata istanza di rinnovo pubblicata nel B.U.I.G. Anno 44 - N. 1. Presentata istanza di proroga pubblicata nel B.U.I.G. Anno 49 - N. 2.		30/12/1959	Conferimento	30/12/1959	IV - 6		
		18/3/1976	Trasferimento titolarità	18/3/1976	XX - 7		
		1/8/1980	Rinnovo	30/12/1979	XXIV - 9		
		20/8/1998	Riassoggettamento L. 6/57	1/1/1997	XLII - 9		

ELENCO DELLE CONCESSIONI DI COLTIVAZIONE ACCORDATE NELLA TERRAFERMA - Aggiornamento 30/ giugno/2009

CODICE E DENOMINAZIONE DELLA CONCESSIONE	TITOLARI DELLA CONCESSIONE e relative quote di partecipazione (%)	PROVVEDIMENTI CONCERNENTI LA CONCESSIONE			PERIODO DI VIGENZA	SCADENZA	AREA (Kmq)	UBICAZIONE DELLA CONCESSIONE
		Data	Natura del provvedimento	Decorrenza				
712 CA' BELLAVISTA	LAZZI GAS (100) (r.u.)	26/4/1960 24/5/1963 18/3/1980 1/4/1994 1/4/1994 20/8/1998 3/6/2003 24/6/2008	Natura del provvedimento Conferimento Assoggettamento R.D. 1443/27 Rinnovo Rinnovo Cambio intestazione Riassoggettamento L. 6/57 Proroga Proroga	Decorrenza 26/4/1960 23/8/1962 26/4/1980 26/1/1990 28/11/1990 1/1/1997 26/1/2000 25/1/2005	-	26/01/2010	1,54	EMILIA ROMAGNA (1,54) Bologna
713 GAGGIOLA	LAZZI GAS (100) (r.u.)	30/4/1960 24/5/1963 18/3/1980 1/4/1994 1/4/1994 20/8/1998	Natura del provvedimento Conferimento Assoggettamento R.D. 1443/27 Rinnovo Rinnovo Cambio intestazione Riassoggettamento L. 6/57	Decorrenza 30/4/1960 23/8/1962 30/4/1980 30/4/1990 28/11/1990 1/1/1997	-	30/04/2010	9,06	EMILIA ROMAGNA (9,06) Bologna
718 MOLINAZZO	LAZZI GAS (100) (r.u.)	5/12/1979 1/10/1990 1/4/1994 20/8/1998 3/6/2003 24/6/2008	Natura del provvedimento Conferimento Rinnovo Cambio intestazione Riassoggettamento L. 6/57 Proroga Proroga	Decorrenza 5/12/1979 5/12/1989 28/11/1990 1/1/1997 5/12/1999 6/12/2004	-	05/12/2009	2,2238	EMILIA ROMAGNA (2,2238) Bologna
725 SALSOMAGGIORE II	LAZZI GAS (100) (r.u.)	8/6/1893 4/10/1910 4/3/1917 25/9/1939 20/8/1998	Natura del provvedimento Conferimento Ampliamento Passaggio al Demanio Ampliamento Assoggettamento L. 6/57	Decorrenza 8/6/1893 4/10/1910 4/3/1917 25/9/1939 1/1/1997	-	24/09/2038	9,5472	EMILIA ROMAGNA (9,5472) Parma
726 SALSOMAGGIORE I	LAZZI GAS (100) (r.u.)	11/7/1897 20/8/1998	Natura del provvedimento Conferimento Assoggettamento L. 6/57	Decorrenza 11/7/1897 1/1/1997	-		4,3667	EMILIA ROMAGNA (4,3667) Parma

Nota: Perpetua.
E stata conferita il 11 giugno 1897.

ELENCO DELLE CONCESSIONI DI COLTIVAZIONE ACCORDATE NELLA TERRAFERMA - Aggiornamento 30/ giugno/2009

730

CODICE E DENOMINAZIONE DELLA CONCESSIONE	TITOLARI DELLA CONCESSIONE e relative quote di partecipazione (%)	PROVVEDIMENTI CONCERNENTI LA CONCESSIONE		PERIODO DI VIGENZA	SCADENZA	AREA (Kmq)	UBICAZIONE DELLA CONCESSIONE
		Data	Natura del provvedimento				
RAPAGNANO	ENI (100) (r.u.)	17/4/1960	Conferimento	17/4/1960	IV - 8	8,49	MARCHE (8,49) Ascoli Piceno
		24/5/1963	Cambio intestazione	31/12/1962	VII - 8		
		6/8/1993	Proroga	17/4/1990	XXXVII - 9		
		29/5/1997	Modifica programma sviluppo	29/5/1997	XLI - 7		
		29/10/1997	Rettifica	29/5/1997	XLI - 11		
		13/2/1998	Cambio intestazione	1/1/1998	XLII - 3		
		7/5/2001	Proroga	17/4/2000	XLV - 6		
		6/6/2006	Proroga	17/4/2005	L - 7		

Nota: Presentata istanza di proroga pubblicata nel B.U.I.G. Anno LIII - N. 5.

731

CODICE E DENOMINAZIONE DELLA CONCESSIONE	TITOLARI DELLA CONCESSIONE e relative quote di partecipazione (%)	PROVVEDIMENTI CONCERNENTI LA CONCESSIONE		PERIODO DI VIGENZA	SCADENZA	AREA (Kmq)	UBICAZIONE DELLA CONCESSIONE
		Data	Natura del provvedimento				
CASA BALLEANI	GAS PLUS ITALIANA (100) (r.u.)	10/5/1960	Conferimento	10/5/1960	IV - 8	3,15	MARCHE (3,15) Ancona
		24/5/1963	Cambio intestazione	31/12/1962	VII - 8		
		6/8/1993	Proroga	10/5/1990	XXXVII - 9		
		15/9/1995	Trasferimento titolarità	3/5/1995	XXXIX - 10		
		2/4/1996	Modifica programma lavoro	2/4/1996	XL - 5		
		9/5/1996	Cambio intestazione	1/3/1996	XL - 6		
		3/11/1999	Proroga	10/5/2000	XLIII - 12		
		12/2/2004	Cambio intestazione	1/1/2004	XLVIII - 3		
		20/7/2004	Cambio intestazione	18/5/2004	XLVIII - 8		
		23/8/2006	Proroga	10/5/2005	L - 9		

Nota: Presentata istanza di proroga pubblicata nel B.U.I.G. Anno LIII - N. 6.

749

CODICE E DENOMINAZIONE DELLA CONCESSIONE	TITOLARI DELLA CONCESSIONE e relative quote di partecipazione (%)	PROVVEDIMENTI CONCERNENTI LA CONCESSIONE		PERIODO DI VIGENZA	SCADENZA	AREA (Kmq)	UBICAZIONE DELLA CONCESSIONE
		Data	Natura del provvedimento				
POGGIO CASTIONE	SOCOPLUS (100) (r.u.)	22/1/1962	Conferimento	22/1/1962	VI - 4	1,1518	EMILIA ROMAGNA (1,1518) Parma
		3/4/1971	Trasferimento quota	3/4/1971	XV - 7		
		16/12/1985	Cambio intestazione	16/12/1985	XXX - 1		
		9/9/1993	Proroga	22/1/1992	XXXVII - 10		
		27/11/2003	Proroga	22/1/2002	XLVIII - 1		
		17/4/2007	Trasferimento	23/11/2006	LI - 5		

751

CODICE E DENOMINAZIONE DELLA CONCESSIONE	TITOLARI DELLA CONCESSIONE e relative quote di partecipazione (%)	PROVVEDIMENTI CONCERNENTI LA CONCESSIONE		PERIODO DI VIGENZA	SCADENZA	AREA (Kmq)	UBICAZIONE DELLA CONCESSIONE
		Data	Natura del provvedimento				
NOVA SIRI SCALO	GAS PLUS ITALIANA (100) (r.u.)	24/5/1963	Conferimento	24/5/1963	VII - 7	7,5	BASILICATA (7,5) Matera
		23/5/1966	Riduzione	23/5/1966	XI - 2		
		20/2/1991	Trasferimento titolarità	20/2/1991	XXXV - 8		
		30/3/1992	Modifica programma lavoro	30/3/1992	XXXVI - 5		
		20/10/1993	Proroga	24/5/1993	XXXVII - 12		
		9/5/1996	Cambio intestazione	1/1/1996	XL - 6		
		9/5/1996	Cambio intestazione	1/3/1996	XL - 6		
		12/2/2004	Cambio intestazione	1/1/2004	XLVIII - 3		
		20/7/2004	Cambio intestazione	18/5/2004	XLVIII - 8		

Nota: Presentata istanza di proroga pubblicata nel B.U.I.G. Anno XLVI - N. 6.
Presentata istanza di proroga pubblicata nel B.U.I.G. Anno LI - N. 9.

ELENCO DELLE CONCESSIONI DI COLTIVAZIONE ACCORDATE NELLA TERRAFERMA - Aggiornamento 30/ giugno/2009

762

CODICE E DENOMINAZIONE DELLA CONCESSIONE	TITOLARI DELLA CONCESSIONE e relative quote di partecipazione (%)	PROVVEDIMENTI CONCERNENTI LA CONCESSIONE		PERIODO DI VIGENZA	SCADENZA	AREA (Kmq)	UBICAZIONE DELLA CONCESSIONE	
		Data	Natura del provvedimento					Decorrenza
SEDIA D'ORLANDO Nota: Presentata istanza di proroga pubblicata nel B.U.I.G. - Anno XLVII - N. 3.	ENI (100) (r.u.)	13/2/1965	Natura del provvedimento	13/2/1965	-	4,22	PUGLIA (4,22) Foggia	
			Conferimento	13/2/1965				IX - 7
		13/2/1998	Cambio intestazione	1/1/1998				XLII - 3
		16/3/1999	Proroga	13/2/1995				XLIII - 4
		16/3/1999	Modifica programma sviluppo	16/3/1999			XLIII - 4	

779

CODICE E DENOMINAZIONE DELLA CONCESSIONE	TITOLARI DELLA CONCESSIONE e relative quote di partecipazione (%)	PROVVEDIMENTI CONCERNENTI LA CONCESSIONE		PERIODO DI VIGENZA	SCADENZA	AREA (Kmq)	UBICAZIONE DELLA CONCESSIONE	
		Data	Natura del provvedimento					Decorrenza
MANCHE DI CIMALIA Nota: Presentata istanza di proroga pubblicata nel B.U.I.G. - Anno XLIX - N. 10.	EDISON (100) (r.u.)	15/4/1967	Natura del provvedimento	17/9/1966	-	30	CALABRIA (30) Cosenza Catanzaro	
			Conferimento	17/9/1966				XI - 7
		2/7/1985	Cambio intestazione	1/1/1985				XXIX - 8
		11/2/1987	Proroga	17/9/1996				XXXI - 3
		22/4/1991	Trasferimento titolarità	1/7/1989				XXXV - 12
		12/5/1992	Cambio intestazione	19/6/1991				XXXVI - 11
		2/9/1993	Trasferimento titolarità	1/8/1992				XXXVII - 10
		2/9/1993	Cambio intestazione	4/11/1992				XXXVII - 10
		12/2/2004	Cambio intestazione	1/12/2003				XLVIII - 3

783

CODICE E DENOMINAZIONE DELLA CONCESSIONE	TITOLARI DELLA CONCESSIONE e relative quote di partecipazione (%)	PROVVEDIMENTI CONCERNENTI LA CONCESSIONE		PERIODO DI VIGENZA	SCADENZA	AREA (Kmq)	UBICAZIONE DELLA CONCESSIONE	
		Data	Natura del provvedimento					Decorrenza
GARAGUSO Nota: Presentata istanza di proroga pubblicata nel B.U.I.G. - Anno LII - N. 7.	EDISON (50,33333333) (r.u.) GAS PLUS ITALIANA (49,66666667)	7/6/1969	Natura del provvedimento	7/6/1969	-	69,62	BASILICATA (69,62) Matera	
			Conferimento	7/6/1969				XII - 8
		20/1/1978	Estensione titolarità	20/1/1978				XXII - 8
		16/5/1978	Cambio intestazione quota	27/11/1978				XXIII - 8
		22/1/1981	Estensione titolarità	22/1/1981				XXV - 4
		16/7/1985	Cambio intestazione quota	1/1/1985				XXIX - 10
		15/5/1987	Cambio intestazione quota	1/12/1986				XXXI - 9
		20/6/1990	Trasferimento quota	1/7/1989				XXXV - 5
			Proroga	7/6/1999				XXXV - 5
		12/5/1992	Cambio intestazione quota	19/6/1991				XXXVI - 11
		4/8/1993	Cambio intestazione quota	23/4/1992				XXXVII - 10
		2/9/1993	Trasferimento quota e nomina r.u.	1/8/1992				XXXVII - 10
		2/9/1993	Cambio intestazione quota	4/11/1992				XXXVII - 10
		9/5/1996	Cambio intestazione quota	1/3/1996				XL - 6
		23/11/1998	Cambio intestazione quota	29/6/1998				XLII - 12
		1/5/1999	Cambio intestazione quota	1/7/1999				XLIII - 10
		20/3/2000	Cambio intestazione quota	1/1/2000				XLIV - 4
		20/4/2001	Cambio intestazione quota	1/10/2000				XLV - 5
		18/9/2001	Trasferimento quota	29/6/2001				XLV - 10
		12/2/2004	Intestazione quota	1/12/2003				XLVIII - 3
		12/2/2004	Cambio intestazione quota	1/1/2004				XLVIII - 3
		20/7/2004	Cambio intestazione quota	18/5/2004				XLVIII - 8

ELENCO DELLE CONCESSIONI DI COLTIVAZIONE ACCORDATE NELLA TERRAFERMA - Aggiornamento 30/ giugno/2009

785

CODICE E DENOMINAZIONE DELLA CONCESSIONE	TITOLARI DELLA CONCESSIONE e relative quote di partecipazione (%)	PROVVEDIMENTI CONCERNENTI LA CONCESSIONE		PERIODO DI VIGENZA	SCADENZA	AREA (Kmq)	UBICAZIONE DELLA CONCESSIONE
		Data	Natura del provvedimento				
STRANGOLAGALLI	PENTEX ITALIA (100) (r.u.)	4/8/1969	Natura del provvedimento Conferimento	4/8/1969	XIII - 10	41,14	LAZIO (41,14) Frosinone
		29/12/1979	Estensione titolarità	28/12/1979	XXIV - 1		
		20/6/1989	Trasferimento quota e nomina r.u.	26/6/1989	XXXIII - 7		
		12/3/1991	Cambio intestazione quota	12/3/1991	XXXV - 4		
		28/10/1993	Sospensione attività produzione	28/10/1993	XXXVII - 12		
		26/8/1994	Trasferimento quota	14/4/1994	XXXVIII - 11		
		26/8/1994	Trasferimento quota	3/8/1994	XXXVIII - 11		
		23/4/1998	Trasferimento quota	30/12/1997	XLII - 5		
		4/8/1999	Proroga	4/8/1999	XLIII - 9		

Nota: Presentata istanza di proroga pubblicata nel B.U.I.G. Anno LII - N. 9.

788

CODICE E DENOMINAZIONE DELLA CONCESSIONE	TITOLARI DELLA CONCESSIONE e relative quote di partecipazione (%)	PROVVEDIMENTI CONCERNENTI LA CONCESSIONE		PERIODO DI VIGENZA	SCADENZA	AREA (Kmq)	UBICAZIONE DELLA CONCESSIONE
		Data	Natura del provvedimento				
FILETTO	GAS PLUS ITALIANA (100) (r.u.)	30/5/1972	Natura del provvedimento Conferimento	30/5/1972	XVI - 9	50,01	ABRUZZO (50,01) Chieti
		8/9/1982	Assunzione quota	8/9/1982	XXVI - 12		
		23/6/1995	Trasferimento titolarità	1/3/1995	XXXIX - 7		
		9/5/1996	Cambio intestazione	1/3/1996	XL - 6		
		12/2/2004	Cambio intestazione	1/1/2004	XLVIII - 3		
		20/7/2004	Cambio intestazione	18/5/2004	XLVIII - 8		
		10/6/2005	Proroga	30/5/2002	XLIX - 7		

Nota: Presentata istanza di proroga pubblicata nel B.U.I.G. Anno LI - N. 7.

789

CODICE E DENOMINAZIONE DELLA CONCESSIONE	TITOLARI DELLA CONCESSIONE e relative quote di partecipazione (%)	PROVVEDIMENTI CONCERNENTI LA CONCESSIONE		PERIODO DI VIGENZA	SCADENZA	AREA (Kmq)	UBICAZIONE DELLA CONCESSIONE
		Data	Natura del provvedimento				
CANDELA	ENI (60,5) (r.u.) EDISON (39,5)	29/9/1972	Natura del provvedimento Unificazione	29/9/1972	XVII - 3	331,9039	PUGLIA (330,1939) Foggia BASILICATA (1,71) Potenza
		16/7/1985	Cambio intestazione quota	1/1/1985	XXIX - 10		
		28/8/1990	Trasferimento quota	1/7/1989	XXXV - 2		
		12/5/1992	Cambio intestazione quota	19/6/1991	XXXVI - 11		
		6/8/1993	Proroga	1/6/1993	XXXVII - 9		
		6/8/1993	Approvazione programma lavoro	6/8/1993	XXXVII - 9		
		2/9/1993	Trasferimento quota	1/8/1992	XXXVII - 10		
		2/9/1993	Cambio intestazione quota	4/11/1992	XXXVII - 10		
		13/2/1998	Cambio intestazione quota	1/1/1998	XLII - 3		
		12/2/2004	Intestazione quota	1/12/2003	XLVIII - 3		
		4/2/2005	Proroga e rimodulazione programma lavori	31/5/2003	XLIX - 3		

Nota: Presentata istanza di proroga pubblicata nel B.U.I.G. Anno LI - N. 7.

ELENCO DELLE CONCESSIONI DI COLTIVAZIONE ACCORDATE NELLA TERRAFERMA - Aggiornamento 30/ giugno/2009

790

CODICE E DENOMINAZIONE DELLA CONCESSIONE	TITOLARI DELLA CONCESSIONE e relative quote di partecipazione (%)	PROVVEDIMENTI CONCERNENTI LA CONCESSIONE		PERIODO DI VIGENZA	SCADENZA	AREA (Kmq)	UBICAZIONE DELLA CONCESSIONE	
		Data	Natura del provvedimento					Decorrenza
COLLE DI LAURO Nota: Presentata: - istanza di proroga pubblicata nel B.U.I.G. Anno XLVII - N. 10; - istanza di proroga pubblicata nel B.U.I.G. Anno LII - N. 10.	EDISON (62,42) (r.u.) GAS PLUS ITALIANA (25,08) ENI (12,5)	9/10/1972	Natura del provvedimento	9/10/1972	-	33,6248	MOLISE (33,6248) Campobasso	
		8/3/1978	Unificazione	8/3/1978				XVII - 3
		18/5/1979	Estensione titolarità	27/11/1978				XXII - 4
		25/5/1981	Cambio intestazione quota	25/5/1981				XXIII - 8
		8/6/1985	Estensione titolarità	1/1/1985				XXVI - 1
		7/8/1985	Cambio intestazione quota	13/9/1994				XXIX - 7
		8/7/1987	Proroga	1/12/1986				XXXI - 9
		8/8/1991	Cambio intestazione quota	1/7/1989				XXXI - 8
		12/5/1992	Trasferimento quota e nomina r.u.	19/6/1991				XXXVI - 6
		4/8/1993	Cambio intestazione quota	23/4/1992				XXXVI - 11
		2/9/1993	Cambio intestazione quota	1/8/1992				XXXVII - 10
		2/9/1993	Trasferimento quota e nomina r.u.	4/11/1992				XXXVII - 10
		9/5/1996	Cambio intestazione quota	1/3/1996				XL - 6
		13/2/1998	Cambio intestazione quota	1/1/1998				XLII - 3
		23/11/1998	Cambio intestazione quota	29/6/1998				XLII - 12
		15/9/1999	Cambio intestazione quota	1/7/1999				XLII - 10
		20/3/2000	Cambio intestazione quota	1/1/2000				XLIV - 4
20/4/2001	Cambio intestazione quota	1/10/2000	XLV - 5					
18/9/2001	Trasferimento quota	29/6/2001	XLV - 10					
12/2/2004	Intestazione quota	1/12/2003	XLVIII - 3					
12/2/2004	Cambio intestazione quota	1/1/2004	XLVIII - 3					
20/7/2004	Cambio intestazione quota	18/5/2004	XLVIII - 8					

795

CODICE E DENOMINAZIONE DELLA CONCESSIONE	TITOLARI DELLA CONCESSIONE e relative quote di partecipazione (%)	PROVVEDIMENTI CONCERNENTI LA CONCESSIONE		PERIODO DI VIGENZA	SCADENZA	AREA (Kmq)	UBICAZIONE DELLA CONCESSIONE	
		Data	Natura del provvedimento					Decorrenza
MONTE CASTELLANO	ENI (50) (r.u.) EDISON (50)	31/10/1974	Natura del provvedimento	30/6/1974	-	25	MARCHE (25) Ascoli Piceno	
		8/6/1985	Conferimento	1/1/1985				XIX - 2
		2/7/1986	Cambio intestazione quota	2/7/1986				XXIX - 10
		8/8/1991	Modifica quota produzione	1/7/1989				XXX - 11
		12/5/1992	Trasferimento quota	19/6/1991				XXXVI - 6
		2/9/1993	Cambio intestazione quota	1/8/1992				XXXVI - 11
		2/9/1993	Trasferimento quota	4/11/1992				XXXVII - 10
		13/2/1998	Cambio intestazione quota	1/1/1998				XXXVII - 10
		12/2/2004	Cambio intestazione quota	1/12/2003				XLII - 3
		6/6/2006	Intestazione quota	30/6/2004				XLVIII - 3
		13/2/2007	Proroga Rettifica	6/6/2006				L - 7 L - 3

ELENCO DELLE CONCESSIONI DI COLTIVAZIONE ACCORDATE NELLA TERRAFERMA - Aggiornamento 30/ giugno/2009

796

CODICE E DENOMINAZIONE DELLA CONCESSIONE	TITOLARI DELLA CONCESSIONE e relative quote di partecipazione (%)	PROVVEDIMENTI CONCERNENTI LA CONCESSIONE		PERIODO DI VIGENZA	SCADENZA	AREA (Kmq)	UBICAZIONE DELLA CONCESSIONE
		Data	Natura del provvedimento				
TORRENTE MENCOCCHIA	EDISON (88) (r.u.) PETROREP ITALIANA (1,2)	31/10/1974	Natura del provvedimento Conferimento	Decorrenza 20/1/1974	XIX - 2	23,3	MARCHE (23,3) Ascoli Piceno
		21/4/1979	Cambio intestazione quota	27/11/1978	XXIII - 5		
		13/6/1985	Cambio intestazione quota	1/1/1985	XXIX - 7		
		2/7/1986	Modifica quota produzione	2/7/1986	XXX - 11		
		22/4/1991	Trasferimento quota	1/7/1989	XXXV - 12		
		12/5/1992	Cambio intestazione quota	19/6/1991	XXXVI - 11		
		4/8/1993	Cambio intestazione quota	23/4/1992	XXXVII - 10		
		2/9/1993	Trasferimento quota	1/8/1992	XXXVII - 10		
		2/9/1993	Cambio intestazione quota	4/11/1992	XXXVII - 10		
		23/11/1998	Cambio intestazione quota	29/6/1998	XLII - 12		
		15/9/1999	Cambio intestazione quota	1/7/1999	XLIII - 10		
		12/2/2004	Intestazione quota	1/12/2003	XLVIII - 3		
		6/6/2006	Proroga	20/1/2004	L - 7		

798

CODICE E DENOMINAZIONE DELLA CONCESSIONE	TITOLARI DELLA CONCESSIONE e relative quote di partecipazione (%)	PROVVEDIMENTI CONCERNENTI LA CONCESSIONE		PERIODO DI VIGENZA	SCADENZA	AREA (Kmq)	UBICAZIONE DELLA CONCESSIONE
		Data	Natura del provvedimento				
MASSERIA ACQUASALSA Nota: Presentata istanza di proroga pubblicata nel B.U.I.G. Anno XLVIII - N. 4.	GAS PLUS ITALIANA (46,03) (r.u.) EDISON (45,17) MEDOILGAS ITALIA (8,8)	24/1/1975	Natura del provvedimento Conferimento	Decorrenza 24/1/1975	XIX - 3	41,22	PUGLIA (41,22) Foggia
		12/12/1978	Trasferimento quota	12/12/1978	XXIII - 2		
		26/9/1979	Trasferimento quota	26/9/1979	XXIII - 11		
		24/3/1980	Trasferimento quota	24/3/1980	XXIV - 7		
		15/9/1981	Trasferimento quota	15/9/1981	XXV - 12		
		15/10/1983	Cambio intestazione quota	1/1/1983	XXVIII - 2		
		19/2/1987	Trasferimento quota	19/2/1987	XXXI - 5		
		10/3/1988	Trasferimento quota	1/12/1986	XXXII - 8		
		21/3/1989	Trasferimento quota	21/3/1989	XXXIII - 8		
		20/2/1991	Trasferimento quota	20/2/1991	XXXV - 9		
		17/7/1993	Trasferimento quota	31/12/1992	XXXVII - 9		
		20/7/1993	Trasferimento quota	29/12/1992	XXXVII - 9		
		28/10/1993	Rettifica	28/10/1993	XXXVII - 12		
		29/3/1994	Trasferimento quota	1/10/1993	XXXVIII - 4		
		9/5/1996	Cambio intestazione quota	1/3/1996	XL - 6		
		14/6/1996	Trasferimento quota	1/1/1996	XL - 7		
		14/6/1996	Cambio intestazione quota	23/1/1996	XL - 7		
		23/11/1998	Cambio intestazione quota	29/6/1998	XLII - 12		
15/9/1999	Cambio intestazione quota	1/7/1999	XLIII - 10				
5/4/2002	Trasferimento quota	29/11/2001	XLVI - 12				
12/2/2004	Intestazione quota	1/12/2003	XLVIII - 3				
12/2/2004	Cambio intestazione quota	1/1/2004	XLVIII - 3				
20/7/2004	Cambio intestazione quota	18/5/2004	XLVIII - 8				
30/6/2005	Trasferimento quota	26/4/2005	XLIX - 7				
16/4/2008	Cambio intestazione quota	12/2/2008	LII - 5				

ELENCO DELLE CONCESSIONI DI COLTIVAZIONE ACCORDATE NELLA TERRAFERMA - Aggiornamento 30/giugno/2009

800	CODICE E DENOMINAZIONE DELLA CONCESSIONE FIUME TENNA Nota: Presentata istanza di unificazione con la concessione «B.C7.LF» pubblicata nel B.U.I.G. - Anno XX - N. 6. Presentata istanza di proroga pubblicata nel B.U.I.G. - Anno XLVIII - N. 8.	TITOLARI DELLA CONCESSIONE e relative quote di partecipazione (%) EDISON (100) (r.u.)	PROVVEDIMENTI CONCERNENTI LA CONCESSIONE		PERIODO DI VIGENZA -	SCADENZA 17/07/2005	AREA (Km ^q) 22,06	UBICAZIONE DELLA CONCESSIONE MARCHE (22,06) Ascoli Piceno
			Data	Natura del provvedimento				
			27/11/1975	Conferimento	17/7/1975	XX - 3		
			27/11/1978	Cambio intestazione quota	19/4/1979	XXIII - 5		
			10/10/1988	Trasferimento quota	10/10/1988	XXXII - 11		
			8/8/1989	Trasferimento quota	8/8/1989	XXXIII - 9		
			4/8/1993	Cambio intestazione quota	23/4/1992	XXXVII - 10		
			4/3/1994	Sospensione attività di coltivazione	31/3/1993	XXXVIII - 4		
			18/3/1996	Sospensione attività di sviluppo	31/3/1995	XL - 4		
			18/3/1996	Proroga	31/3/1995	XL - 4		
			23/11/1998	Cambio intestazione quota	29/6/1998	XLII - 12		
			15/9/1999	Cambio intestazione quota	1/7/1999	XLIII - 10		
			5/9/2000	Trasferimento quota	23/3/2000	XLIV - 10		
			12/2/2004	Intestazione quota	1/12/2003	XLVIII - 3		
801	CODICE E DENOMINAZIONE DELLA CONCESSIONE CUGNO LE MACINE Nota: Presentata: - Istanza di proroga pubblicata nel B.U.I.G. Anno XLVIII - N. 4; - Istanza di proroga pubblicata nel B.U.I.G. Anno LIII - N. 4.	TITOLARI DELLA CONCESSIONE e relative quote di partecipazione (%) ENI (100) (r.u.)	PROVVEDIMENTI CONCERNENTI LA CONCESSIONE		PERIODO DI VIGENZA -	SCADENZA 09/03/2005	AREA (Km ^q) 77,12	UBICAZIONE DELLA CONCESSIONE BASILICATA (77,12) Matera
			Data	Natura del provvedimento				
			4/5/1976	Unificazione	4/5/1976	XX - 6		
			6/4/1989	Proroga	9/3/1990	XXXIII - 8		
			6/7/1995	Modifica programma lavoro	6/7/1996	XXXIX - 8		
			13/2/1998	Cambio intestazione	1/1/1998	XLII - 3		
			17/11/2000	Proroga	9/3/2000	XLIV - 12		
802	CODICE E DENOMINAZIONE DELLA CONCESSIONE SERRA PIZZUTA Nota: Presentata istanza di proroga pubblicata nel B.U.I.G. - Anno XLIV - N. 11. Presentata istanza di proroga pubblicata nel B.U.I.G. Anno XLIX - N. 10.	TITOLARI DELLA CONCESSIONE e relative quote di partecipazione (%) ENI (100) (r.u.)	PROVVEDIMENTI CONCERNENTI LA CONCESSIONE		PERIODO DI VIGENZA -	SCADENZA 10/09/2001	AREA (Km ^q) 62,55	UBICAZIONE DELLA CONCESSIONE BASILICATA (62,55) Matera
			Data	Natura del provvedimento				
			4/5/1976	Unificazione	4/5/1976	XX - 6		
			28/2/1989	Proroga	10/9/1991	XXXIII - 7		
			13/2/1998	Cambio intestazione	1/1/1998	XLII - 3		
804	CODICE E DENOMINAZIONE DELLA CONCESSIONE TERTIVERI Nota: Presentata istanza di proroga pubblicata nel B.U.I.G. Anno LII - N. 3.	TITOLARI DELLA CONCESSIONE e relative quote di partecipazione (%) ENI (70) (r.u.) GAS PLUS ITALIANA (30)	PROVVEDIMENTI CONCERNENTI LA CONCESSIONE		PERIODO DI VIGENZA -	SCADENZA 12/02/2009	AREA (Km ^q) 157,5915	UBICAZIONE DELLA CONCESSIONE PUGLIA (157,5915) Foggia
			Data	Natura del provvedimento				
			22/10/1976	Unificazione	22/10/1976	XXI - 5		
			17/6/1994	Proroga	12/2/1994	XXXVIII - 7		
			17/6/1994	Approvazione nuovo programma di sviluppo e ricerca	17/6/1994	XXXVIII - 7		
			9/5/1996	Cambio intestazione quota	1/1/1996	XL - 6		
			9/5/1996	Cambio intestazione quota	1/3/1996	XL - 6		
			13/2/1998	Cambio intestazione quota	1/1/1998	XLII - 3		
			1/6/1998	Trasferimento quota	1/4/1998	XLII - 7		
			12/2/2004	Cambio intestazione quota	1/1/2004	XLVIII - 3		
			20/7/2004	Cambio intestazione quota	18/5/2004	XLVIII - 8		
			23/8/2006	Proroga	12/2/2004	L - 9		

ELENCO DELLE CONCESSIONI DI COLTIVAZIONE ACCORDATE NELLA TERRAFERMA - Aggiornamento 30/ giugno/2009

805

CODICE E DENOMINAZIONE DELLA CONCESSIONE	TITOLARI DELLA CONCESSIONE e relative quote di partecipazione (%)	PROVVEDIMENTI CONCERNENTI LA CONCESSIONE			PERIODO DI VIGENZA	SCADENZA	AREA (Kmq)	UBICAZIONE DELLA CONCESSIONE
		Data	Natura del provvedimento	Decorrenza				
TORRENTE VULGANO	ENI (100) (r.u.)	4/3/1977	Natura del provvedimento	4/3/1977	-	04/03/2007	41,75	PUGLIA (41,75)
		16/6/1981	Conferimento	16/6/1981				
		13/2/1998	Trasferimento	1/1/1998				Foggia
			Cambio intestazione					

Nota: Presentata istanza di proroga pubblicata nel B.U.I.G. Anno L - N. 4.

808

CODICE E DENOMINAZIONE DELLA CONCESSIONE	TITOLARI DELLA CONCESSIONE e relative quote di partecipazione (%)	PROVVEDIMENTI CONCERNENTI LA CONCESSIONE			PERIODO DI VIGENZA	SCADENZA	AREA (Kmq)	UBICAZIONE DELLA CONCESSIONE
		Data	Natura del provvedimento	Decorrenza				
MONTE MORRONE	GAS PLUS ITALIANA (100) (r.u.)	1/9/1977	Natura del provvedimento	1/9/1977	-	01/09/2007	29,72	BASILICATA (29,72)
		9/5/1996	Conferimento	1/1/1996				Matera
		9/5/1996	Cambio intestazione	1/3/1996				
		12/2/2004	Cambio intestazione	1/1/2004				
		20/7/2004	Cambio intestazione	18/5/2004				

Nota: Presentata istanza di proroga pubblicata nel B.U.I.G. Anno L - N. 10.

809

CODICE E DENOMINAZIONE DELLA CONCESSIONE	TITOLARI DELLA CONCESSIONE e relative quote di partecipazione (%)	PROVVEDIMENTI CONCERNENTI LA CONCESSIONE			PERIODO DI VIGENZA	SCADENZA	AREA (Kmq)	UBICAZIONE DELLA CONCESSIONE
		Data	Natura del provvedimento	Decorrenza				
CAPO COLONNE	ENI (100) (r.u.)	3/9/1977	Natura del provvedimento	3/9/1977	-	03/09/2017	64,68	CALABRIA (64,68)
		13/2/1998	Conferimento	1/1/1998				Catanzaro
		16/7/2008	Cambio intestazione	3/9/2007				
			Proroga					

810

CODICE E DENOMINAZIONE DELLA CONCESSIONE	TITOLARI DELLA CONCESSIONE e relative quote di partecipazione (%)	PROVVEDIMENTI CONCERNENTI LA CONCESSIONE			PERIODO DI VIGENZA	SCADENZA	AREA (Kmq)	UBICAZIONE DELLA CONCESSIONE
		Data	Natura del provvedimento	Decorrenza				
FIUME TRESTE	ENI (100) (r.u.)	24/11/1977	Natura del provvedimento	24/11/1977	-	21/11/2005	115,5977	ABRUZZO (109,5977)
		8/7/1987	Unificazione	21/11/1990				Chieti
		13/2/1998	Proroga	1/1/1998				MOLISE (6)
		4/4/2000	Cambio intestazione	4/4/2000				Campobasso
		11/2/2002	Modifica programma lavoro	21/6/2000				
		11/2/2002	Conferma	21/11/2000				
		11/2/2002	Proroga	11/2/2002				
		29/7/2002	Modifica programma lavoro	29/7/2002				
			Rettifica					

Nota: Presentata istanza di proroga pubblicata nel B.U.I.G. Anno XLIX - N. 1.

816

CODICE E DENOMINAZIONE DELLA CONCESSIONE	TITOLARI DELLA CONCESSIONE e relative quote di partecipazione (%)	PROVVEDIMENTI CONCERNENTI LA CONCESSIONE			PERIODO DI VIGENZA	SCADENZA	AREA (Kmq)	UBICAZIONE DELLA CONCESSIONE
		Data	Natura del provvedimento	Decorrenza				
CALCIANO	ENI (100) (r.u.)	25/1/1982	Natura del provvedimento	25/1/1982	-	25/01/2012	65,26	BASILICATA (65,26)
		10/3/1988	Conferimento	10/3/1988				Potenza
		18/12/1995	Riduzione	18/12/1995				Matera
		13/2/1998	Approvazione programma lavoro	18/12/1995				
			Cambio intestazione	1/1/1998				

ELENCO DELLE CONCESSIONI DI COLTIVAZIONE ACCORDATE NELLA TERRAFERMA - Aggiornamento 30/ giugno/2009

817

CODICE E DENOMINAZIONE DELLA CONCESSIONE	TITOLARI DELLA CONCESSIONE e relative quote di partecipazione (%)	PROVVEDIMENTI CONCERNENTI LA CONCESSIONE		PERIODO DI VIGENZA	SCADENZA	AREA (Kmq)	UBICAZIONE DELLA CONCESSIONE
		Data	Natura del provvedimento				
S. MARIA IMBARO Nota: Presentata istanza di rinuncia pubblicata nel B.U.I.G. Anno XLVII - N. 2.	ENI (100) (r.u.)	25/1/1982	Conferimento	25/1/1982	XXVI - 5	99,51	ABRUZZO (99,51) Chieti
		14/1/1994	Sospensione attività di sviluppo	1/10/1992	XXXVIII - 2		
		27/2/1995	Sospensione attività produzione	30/9/1994	XXXIX - 3		
		27/2/1995	Approvazione nuovo programma di ricerca	27/2/1995	XXXIX - 3		
		13/6/1997	Modifica programma sviluppo	13/6/1997	XLI - 7		
		13/2/1998	Cambio intestazione	1/1/1998	XLII - 3		

818

CODICE E DENOMINAZIONE DELLA CONCESSIONE	TITOLARI DELLA CONCESSIONE e relative quote di partecipazione (%)	PROVVEDIMENTI CONCERNENTI LA CONCESSIONE		PERIODO DI VIGENZA	SCADENZA	AREA (Kmq)	UBICAZIONE DELLA CONCESSIONE
		Data	Natura del provvedimento				
MASSERIA SPAVENTO Nota: Presentata istanza di rinuncia pubblicata nel B.U.I.G. - Anno XLIII - N. 12	EDISON (50) (r.u.) ENI (50)	28/5/1982	Conferimento	28/5/1982	XXVI - 8	94,78	PUGLIA (44,83) Foggia BASILICATA (49,95) Potenza
		4/2/1984	Cambio intestazione quota	1/1/1983	XXVIII - 4		
		10/7/1984	Trasferimento quota	10/7/1984	XXXIII - 10		
		16/7/1984	Cambio intestazione quota	1/1/1985	XXIX - 10		
		8/8/1991	Trasferimento quota e nomina r.u.	1/7/1989	XXXVI - 6		
		12/5/1992	Cambio intestazione quota	19/6/1991	XXXVI - 11		
		20/5/1992	Modifica programma sviluppo	20/5/1992	XXXVI - 6		
		2/9/1993	Trasferimento quota e nomina r.u.	1/8/1992	XXXVII - 10		
		2/9/1993	Cambio intestazione quota	4/11/1992	XXXVII - 10		
		27/6/1996	Modifica programma lavoro	27/6/1996	XL - 8		
		13/2/1998	Cambio intestazione quota	1/1/1998	XLII - 3		
		29/9/1999	Sospensione temporanea dei lavori	1/4/1999	XLIII - 10		
		12/2/2004	Intestazione quota	1/12/2003	XLVIII - 3		

819

CODICE E DENOMINAZIONE DELLA CONCESSIONE	TITOLARI DELLA CONCESSIONE e relative quote di partecipazione (%)	PROVVEDIMENTI CONCERNENTI LA CONCESSIONE		PERIODO DI VIGENZA	SCADENZA	AREA (Kmq)	UBICAZIONE DELLA CONCESSIONE
		Data	Natura del provvedimento				
MASSERIA VERTICCHIO	ENI (100) (r.u.)	1/7/1982	Unificazione	1/7/1982	XXVI - 11	36,5	MOLISE (36,5) Campobasso
		7/8/1985	Approvazione ampliamento programma di lavoro	7/8/1985	XXIX - 9		
		3/6/1994	Proroga	10/2/1994	XXXVIII - 7		
		3/6/1994	Approvazione nuovo programma di sviluppo e ricerca	3/6/1994	XXXVIII - 7		
		28/11/1996	Modifica programma sviluppo	28/11/1996	XL - 12		
		13/2/1998	Cambio intestazione	1/1/1998	XLII - 3		
		1/10/2008	Proroga	10/2/2004	LII - 11		

ELENCO DELLE CONCESSIONI DI COLTIVAZIONE ACCORDATE NELLA TERRAFERMA - Aggiornamento 30/ giugno/2009

820

CODICE E DENOMINAZIONE DELLA CONCESSIONE	TITOLARI DELLA CONCESSIONE e relative quote di partecipazione (%)	PROVVEDIMENTI CONCERNENTI LA CONCESSIONE		PERIODO DI VIGENZA	SCADENZA	AREA (Km ^q)	UBICAZIONE DELLA CONCESSIONE	
		Data	Natura del provvedimento					
CASTEL DI LAMA	MEDOILGAS ITALIA (26) (r.u.)	27/1/1983	Conferimento	21/1/1983	XXVII - 4	184,07	MARCHE (104,17) Ascoli Piceno ABRUZZO (79,9) Teramo	
	ENI (34)	7/3/1984	Cambio intestazione quota	1/1/1983	XXVIII - 7			
	EDISON (30)	16/7/1985	Cambio intestazione quota	1/1/1985	XXIX - 10			
	SVILUPPO RISORSE NATURALI (10)	SVILUPPO RISORSE NATURALI (10)	24/5/1990	Trasferimento quota e nomina r.u.	1/1/1989			XXX - 2
			24/5/1990	Trasferimento quota	1/7/1989			XXXV - 2
			12/5/1992	Cambio intestazione quota	19/6/1991			XXXVI - 11
			2/9/1993	Trasferimento quota	1/8/1992			XXXVII - 10
			2/9/1993	Cambio intestazione quota	4/11/1992			XXXVII - 10
			14/6/1996	Trasferimento quota e nomina r.u.	1/1/1996			XL - 7
			14/6/1996	Cambio intestazione quota	23/1/1996			XL - 7
			13/2/1998	Cambio intestazione quota	1/1/1998			XLII - 3
			5/4/2002	Trasferimento quota	29/11/2001			XLVI - 12
			17/3/2003	Assunzione quota	28/6/2002			XLVII - 4
10/11/2003	Trasferimento quota	30/9/2003	XLVII - 4					
12/2/2004	Intestazione quota	1/12/2003	XLVIII - 3					
30/6/2005	Trasferimento quota	26/4/2005	XLIX - 7					
16/4/2008	Cambio intestazione quota	12/2/2008	LII - 5					

821

CODICE E DENOMINAZIONE DELLA CONCESSIONE	TITOLARI DELLA CONCESSIONE e relative quote di partecipazione (%)	PROVVEDIMENTI CONCERNENTI LA CONCESSIONE		PERIODO DI VIGENZA	SCADENZA	AREA (Km ^q)	UBICAZIONE DELLA CONCESSIONE
		Data	Natura del provvedimento				
MELANICO	GAS PLUS ITALIANA (100) (r.u.)	2/8/1983	Conferimento	17/12/1982	XXVII - 12	59,14	PUGLIA (45,39) Foggia MOLISE (13,75) Campobasso
		25/7/1984	Cambio intestazione quota	1/1/1983	XXVIII - 11		
		25/7/1984	Trasferimento quota	25/7/1984	XXVIII - 11		
		24/10/1986	Assunzione quota	24/10/1986	XXXI - 3		
		20/1/1993	Trasferimento	4/3/1992	XXXVII - 11		
		9/5/1996	Cambio intestazione	1/3/1996	XL - 6		
		12/2/2004	Cambio intestazione	1/1/2004	XLVIII - 3		
		20/7/2004	Cambio intestazione	18/5/2004	XLVIII - 8		

823

CODICE E DENOMINAZIONE DELLA CONCESSIONE	TITOLARI DELLA CONCESSIONE e relative quote di partecipazione (%)	PROVVEDIMENTI CONCERNENTI LA CONCESSIONE		PERIODO DI VIGENZA	SCADENZA	AREA (Km ^q)	UBICAZIONE DELLA CONCESSIONE
		Data	Natura del provvedimento				
TEMPA ROSSA	ENI (70) (r.u.) EDISON (30)	22/3/1984	Conferimento	4/4/1983	XXVIII - 9	69,05	BASILICATA (69,05) Matera
		8/6/1985	Cambio intestazione quota	1/1/1985	XXIX - 10		
		8/8/1991	Trasferimento quota	1/7/1989	XXXI - 6		
		12/5/1992	Cambio intestazione quota	19/6/1991	XXXVI - 11		
		2/9/1993	Trasferimento quota	1/8/1992	XXXVII - 10		
		2/9/1993	Cambio intestazione quota	4/11/1992	XXXVII - 10		
		13/2/1998	Cambio intestazione quota	1/1/1998	XLII - 3		
		7/12/1999	Modifica programma sviluppo	7/12/1999	XLIV - 1		
		12/2/2004	Intestazione quota	1/12/2003	XLVIII - 3		

ELENCO DELLE CONCESSIONI DI COLTIVAZIONE ACCORDATE NELLA TERRAFERMA - Aggiornamento 30/giugno/2009

826

CODICE E DENOMINAZIONE DELLA CONCESSIONE	TITOLARI DELLA CONCESSIONE e relative quote di partecipazione (%)	PROVVEDIMENTI CONCERNENTI LA CONCESSIONE		PERIODO DI VIGENZA	SCADENZA	AREA (Km ^q)	UBICAZIONE DELLA CONCESSIONE
		Data	Natura del provvedimento				
S. BENEDETTO DEL TRONTO	ENI (85,5) (r.u.) EDISON (12,5) GAS PLUS ITALIANA (2)	6/11/1984	Natura del provvedimento	Decorrenza	10/09/2014	87,22	MARCHÉ (87,22) Ascoli Piceno
			Conferimento	10/9/1984			
		21/3/1989	Trasferimento quota	21/3/1989			
		10/7/1992	Trasferimento quota	3/11/1989			
		29/3/1994	Trasferimento quota	29/12/1993			
		29/3/1994	Trasferimento quota	21/2/1994			
		16/10/1995	Modifica programma lavoro	16/10/1995			
		2/4/1996	Riesame art. 3 D.M. 16/10/95	2/4/1996			
		8/5/1996	Modifica programma lavoro	8/5/1996			
		9/5/1996	Cambio intestazione quota	1/3/1996			
		6/3/1997	Trasferimento quota	29/1/1997			
		13/2/1998	Cambio intestazione quota	1/1/1998			
		23/11/1998	Cambio intestazione quota	29/6/1998			
15/9/1999	Cambio intestazione quota	1/7/1999					
12/2/2004	Cambio intestazione quota	1/12/2003					
12/2/2004	Cambio intestazione quota	1/1/2004					
20/7/2004	Cambio intestazione quota	18/5/2004					

828

CODICE E DENOMINAZIONE DELLA CONCESSIONE	TITOLARI DELLA CONCESSIONE e relative quote di partecipazione (%)	PROVVEDIMENTI CONCERNENTI LA CONCESSIONE		PERIODO DI VIGENZA	SCADENZA	AREA (Km ^q)	UBICAZIONE DELLA CONCESSIONE
		Data	Natura del provvedimento				
MAFALDA	GAS PLUS ITALIANA (60) (r.u.) EDISON (40)	7/3/1985	Natura del provvedimento	Decorrenza	03/12/2014	79,4	MOLISE (79,4) Campobasso
			Conferimento	3/12/1984			
		4/8/1993	Cambio intestazione quota	23/4/1992			
		17/6/1994	Ampliamento	17/6/1994			
		9/5/1996	Cambio intestazione quota	1/3/1996			
		23/11/1998	Cambio intestazione quota	29/6/1998			
		15/9/1999	Cambio intestazione quota	1/7/1999			
		12/2/2004	Intestazione quota	1/12/2003			
		12/2/2004	Cambio intestazione quota	1/1/2004			
		20/7/2004	Cambio intestazione quota	18/5/2004			

829

CODICE E DENOMINAZIONE DELLA CONCESSIONE	TITOLARI DELLA CONCESSIONE e relative quote di partecipazione (%)	PROVVEDIMENTI CONCERNENTI LA CONCESSIONE		PERIODO DI VIGENZA	SCADENZA	AREA (Km ^q)	UBICAZIONE DELLA CONCESSIONE
		Data	Natura del provvedimento				
MACERATA	GAS PLUS ITALIANA (100) (r.u.)	22/4/1985	Natura del provvedimento	Decorrenza	12/08/2014	217,91	MARCHÉ (217,91) Macerata Ascoli Piceno
			Conferimento	12/8/1984			
		29/6/1990	Trasferimento	29/6/1990			
		15/6/1995	Approvazione nuovo programma di esplorazione	15/6/1995			
		8/5/1996	Modifica programma lavoro	8/5/1996			
		9/5/1996	Cambio intestazione	1/1/1996			
		9/5/1996	Cambio intestazione	1/3/1996			
		12/2/2004	Cambio intestazione quota	1/1/2004			
		20/7/2004	Cambio intestazione	18/5/2004			

ELENCO DELLE CONCESSIONI DI COLTIVAZIONE ACCORDATE NELLA TERRAFERMA - Aggiornamento 30/ giugno/2009

830	CODICE E DENOMINAZIONE DELLA CONCESSIONE	TITOLARI DELLA CONCESSIONE e relative quote di partecipazione (%)	PROVVEDIMENTI CONCERNENTI LA CONCESSIONE		PERIODO DI VIGENZA	SCADENZA	AREA (Kmq)	UBICAZIONE DELLA CONCESSIONE
			Data	Natura del provvedimento				
	COLABELLA	EDISON (50) (r.u.) GAS DELLA CONCORDIA (50)	19/5/1985 22/1/1990 22/1/1990 12/5/1992 2/9/1993 2/9/1993 14/6/1996 14/6/1996 5/4/2002 12/2/2004	Natura del provvedimento Conferimento Trasferimento quota Trasferimento quota Cambio intestazione quota Modifica programma sviluppo Trasferimento quota e nomina r.u. Cambio intestazione quota Trasferimento quota Cambio intestazione quota Trasferimento quota Intestazione quota	-	16/05/2015	54,45	BASILICATA (54,45) Potenza
	ORSINO	GAS PLUS ITALIANA (100) (r.u.)	7/8/1985 29/6/1990 20/1/1993 17/6/1994 9/5/1996 12/2/2004 20/7/2004	Natura del provvedimento Conferimento Modifica programma lavoro Trasferimento Modifica programma lavoro Cambio intestazione Cambio intestazione quota Cambio intestazione	-	02/12/2014	144,89	BASILICATA (144,89) Potenza Matera
	MASSERIA MONACO	GAS PLUS ITALIANA (100) (r.u.) ENI (50)	8/7/1986 8/8/1991 12/5/1992 2/9/1993 2/9/1993 1/12/1994	Natura del provvedimento Conferimento Trasferimento quota e nomina r.u. Cambio intestazione quota Trasferimento quota e nomina r.u. Cambio intestazione quota Integrazione nuovo programma di esplorazione	-	08/07/2016	35,93	BASILICATA (35,93) Matera
	PIGAZZANO	GAS PLUS ITALIANA (100) (r.u.)	2/7/1986 20/12/1992 9/5/1996 9/5/1996 12/2/2004 20/7/2004	Natura del provvedimento Conferimento Trasferimento Cambio intestazione Cambio intestazione Cambio intestazione	-	24/05/2014	81,87	EMILIA ROMAGNA (81,87) Piacenza

834

CODICE E DENOMINAZIONE DELLA CONCESSIONE
GAS PLUS ITALIANA (100) (r.u.)

Nota: Presentata istanza di rinuncia pubblicata nel B.U.I.G. Anno XLIX - N. 1.

836

CODICE E DENOMINAZIONE DELLA CONCESSIONE
GAS PLUS ITALIANA (100) (r.u.)

Nota: Presentata istanza di rinuncia pubblicata nel B.U.I.G. Anno XLIX - N. 1.

837

CODICE E DENOMINAZIONE DELLA CONCESSIONE
GAS PLUS ITALIANA (100) (r.u.)

Nota: Presentata istanza di rinuncia pubblicata nel B.U.I.G. Anno XLIX - N. 1.

ELENCO DELLE CONCESSIONI DI COLTIVAZIONE ACCORDATE NELLA TERRAFERMA - Aggiornamento 30/ giugno/2009

838

CODICE E DENOMINAZIONE DELLA CONCESSIONE	TITOLARI DELLA CONCESSIONE e relative quote di partecipazione (%)	PROVVEDIMENTI CONCERNENTI LA CONCESSIONE			PERIODO DI VIGENZA	SCADENZA	AREA (Kmq)	UBICAZIONE DELLA CONCESSIONE
		Data	Natura del provvedimento	Decorrenza				
MONTE VRECCIARO Nota: Presentata istanza di rinuncia pubblicata nel B.U.I.G. Anno XLVIIII - N. 11.	ENI (100) (r.u.)	14/1/1987	Conferimento	31/8/1984	XXXI - 2	31/08/2014	31,84	PUGLIA (31,84)
		13/2/1998	Cambio intestazione	1/1/1998	XLII - 3			

839

CODICE E DENOMINAZIONE DELLA CONCESSIONE	TITOLARI DELLA CONCESSIONE e relative quote di partecipazione (%)	PROVVEDIMENTI CONCERNENTI LA CONCESSIONE			PERIODO DI VIGENZA	SCADENZA	AREA (Kmq)	UBICAZIONE DELLA CONCESSIONE
		Data	Natura del provvedimento	Decorrenza				
MONTIGNANO	EDISON (50) (r.u.) GAS PLUS ITALIANA (50)	15/4/1987	Conferimento	17/7/1986	XXXI - 11	17/07/2016	93,48	MARCHE (93,48) Ancona
		21/3/1989	Sostituzione art. 2 D.M. 15/4/87	17/7/1986	XXXIII - 8			
		21/3/1989	Trasferimento quota e nomina r.u.	21/3/1989	XXXIII - 8			
		10/10/1990	Trasferimento quota e nomina r.u.	10/10/1990	XXXV - 5			
		4/8/1993	Cambio intestazione quota	23/4/1992	XXXVII - 10			
		9/5/1996	Cambio intestazione quota	1/3/1996	XL - 6			
		13/5/1997	Modifica programma lavoro	13/5/1997	XLI - 6			
		23/11/1998	Cambio intestazione quota	29/6/1998	XLII - 12			
		15/9/1999	Cambio intestazione quota	1/7/1999	XLIII - 10			
		12/2/2004	Cambio intestazione quota	1/12/2003	XLVIII - 3			
		12/2/2004	Cambio intestazione quota	1/1/2004	XLVIII - 3			
		20/7/2004	Cambio intestazione quota	18/5/2004	XLVIII - 8			

841

CODICE E DENOMINAZIONE DELLA CONCESSIONE	TITOLARI DELLA CONCESSIONE e relative quote di partecipazione (%)	PROVVEDIMENTI CONCERNENTI LA CONCESSIONE			PERIODO DI VIGENZA	SCADENZA	AREA (Kmq)	UBICAZIONE DELLA CONCESSIONE
		Data	Natura del provvedimento	Decorrenza				
SETTEFINESTRE	GAS PLUS ITALIANA (100) (r.u.)	8/7/1987	Conferimento	8/7/1987	XXXII - 3	08/07/2017	65	MARCHE (65) Macerata Ancona
		10/7/1991	Trasferimento quota e nomina r.u.	19/1/1990	XXXVI - 1			
		10/7/1991	Trasferimento quota	28/12/1990	XXXVI - 1			
		9/5/1996	Cambio intestazione quota	1/3/1996	XL - 6			
		13/5/1997	Modifica programma lavoro	13/5/1997	XLI - 6			
		20/3/2000	Cambio intestazione quota	1/1/2000	XLIV - 4			
		20/4/2001	Cambio intestazione quota	1/10/2000	XLV - 5			
		18/9/2001	Trasferimento quota	29/6/2001	XLV - 10			
		12/2/2004	Cambio intestazione	1/1/2004	XLVIII - 3			
		20/7/2004	Cambio intestazione	18/5/2004	XLVIII - 8			
		27/4/2005	Trasferimento quota e nomina r.u.	30/12/2004	LII - 3			
		5/5/2008	Assunzione quota	7/4/2008	LII - 6			

ELENCO DELLE CONCESSIONI DI COLTIVAZIONE ACCORDATE NELLA TERRAFERMA - Aggiornamento 30/ giugno/2009

842	CODICE E DENOMINAZIONE DELLA CONCESSIONE	TITOLARI DELLA CONCESSIONE e relative quote di partecipazione (%)	PROVVEDIMENTI CONCERNENTI LA CONCESSIONE		PERIODO DI VIGENZA	SCADENZA	AREA (Kmq)	UBICAZIONE DELLA CONCESSIONE
			Data	Natura del provvedimento				
	S. MARIA NUOVA	GAS PLUS ITALIANA (100) (r.u.)	8/7/1987	Natura del provvedimento Conferimento	8/7/1987	08/07/2017	81,75	MARCHE (81,75) Macerata Ancona
			10/7/1991	Trasferimento quota e nomina r.u.	19/1/1990			
			10/7/1991	Trasferimento quota	28/12/1990			
			6/8/1993	Nomina r.u.	6/8/1993			
			6/8/1993	Modifica programma lavoro	6/8/1993			
			2/4/1996	Modifica programma lavoro	2/4/1996			
			9/5/1996	Cambio intestazione quota	1/3/1996			
			20/3/2000	Cambio intestazione quota	1/1/2000			
			20/4/2001	Cambio intestazione quota	1/10/2000			
			18/9/2001	Trasferimento quota	29/6/2001			
			12/2/2004	Cambio intestazione	1/1/2004			
			20/7/2004	Cambio intestazione	18/5/2004			

843	CODICE E DENOMINAZIONE DELLA CONCESSIONE	TITOLARI DELLA CONCESSIONE e relative quote di partecipazione (%)	PROVVEDIMENTI CONCERNENTI LA CONCESSIONE		PERIODO DI VIGENZA	SCADENZA	AREA (Kmq)	UBICAZIONE DELLA CONCESSIONE
			Data	Natura del provvedimento				
	PECORARO	ENI (100) (r.u.)	9/2/1988	Natura del provvedimento Conferimento e unificazione	9/2/1988	01/08/2005	40,87	PUGLIA (40,87) Foggia
			13/2/1998	Cambio intestazione	1/1/1998			
			16/3/1999	Modifica programma sviluppo	16/3/1999			

845	CODICE E DENOMINAZIONE DELLA CONCESSIONE	TITOLARI DELLA CONCESSIONE e relative quote di partecipazione (%)	PROVVEDIMENTI CONCERNENTI LA CONCESSIONE		PERIODO DI VIGENZA	SCADENZA	AREA (Kmq)	UBICAZIONE DELLA CONCESSIONE
			Data	Natura del provvedimento				
	MONTE CANTIERE	IDROELETTRICA AL TOMODENESE SIAM (100) (r.u.)	13/7/1988	Natura del provvedimento Conferimento	13/7/1988	13/07/2018	36,36	EMILIA ROMAGNA (36,36) Modena

846	CODICE E DENOMINAZIONE DELLA CONCESSIONE	TITOLARI DELLA CONCESSIONE e relative quote di partecipazione (%)	PROVVEDIMENTI CONCERNENTI LA CONCESSIONE		PERIODO DI VIGENZA	SCADENZA	AREA (Kmq)	UBICAZIONE DELLA CONCESSIONE
			Data	Natura del provvedimento				
	IL SALICE	GAS PLUS ITALIANA (100) (r.u.)	28/7/1988	Natura del provvedimento Conferimento	27/3/1988	27/03/2018	47,15	BASILICATA (47,15) Matera
			2/7/1990	Trasferimento quota	1/1/1989			
			12/11/1993	Trasferimento quota	6/4/1993			
			11/4/1995	Approvazione nuovo programma di esplorazione	11/4/1995			
			9/5/1996	Cambio intestazione quota	1/3/1996			
			14/6/1996	Trasferimento quota	1/1/1996			
			14/6/1996	Cambio intestazione quota	23/1/1996			
			7/12/1999	Assunzione quote	27/9/1999			
			12/2/2004	Cambio intestazione quota	1/1/2004			
			20/7/2004	Cambio intestazione	18/5/2004			

ELENCO DELLE CONCESSIONI DI COLTIVAZIONE ACCORDATE NELLA TERRAFERMA - Aggiornamento 30/ giugno/2009

848

CODICE E DENOMINAZIONE DELLA CONCESSIONE	TITOLARI DELLA CONCESSIONE e relative quote di partecipazione (%)	PROVVEDIMENTI CONCERNENTI LA CONCESSIONE		PERIODO DI VIGENZA	SCADENZA	AREA (Kmq)	UBICAZIONE DELLA CONCESSIONE
		Data	Natura del provvedimento				
FRONTE S. DAMIANO Nota: Presentata istanza di estensione dell'area pubblicata nel B.U.I.G. Anno LII - N. 10.	APENNINE ENERGY (99) (r.u.) ITALMIN EXPLORATION (1)	1/2/1989	Conferimento	18/7/1988	XXXIII - 3	23,71	BASILICATA (23,71) Matera
		14/7/1993	Cambio intestazione quota	10/8/1989	XXXVII - 12		
		14/7/1993	Trasferimento quota	18/8/1989	XXXVII - 12		
		14/7/1993	Cambio intestazione quota	15/1/1990	XXXVII - 12		
		14/7/1993	Trasferimento quota	12/2/1992	XXXVII - 12		
		14/7/1993	Trasferimento quota	29/11/1992	XXXVII - 12		
		7/4/1994	Trasferimento quota	2/3/1994	XXXVIII - 5		
		4/7/1994	Trasferimento quota	23/5/1994	XXXVIII - 8		
		23/1/1995	Assunzione quota	12/12/1994	XXXIX - 2		
		9/5/2001	Trasferimento quota	10/10/2000	XLV - 6		
		9/5/2001	Trasferimento quota	31/10/2000	XLV - 6		
		30/10/2001	Trasferimento quota e nomina r.u.	15/10/2001	XLV - 11		
		12/5/2006	Trasferimento quota	28/1/2006	L - 6		
		24/2/2009	Cambio intestazione quota	23/12/2008	LIII - 3		

849

CODICE E DENOMINAZIONE DELLA CONCESSIONE	TITOLARI DELLA CONCESSIONE e relative quote di partecipazione (%)	PROVVEDIMENTI CONCERNENTI LA CONCESSIONE		PERIODO DI VIGENZA	SCADENZA	AREA (Kmq)	UBICAZIONE DELLA CONCESSIONE
		Data	Natura del provvedimento				
MASSERIA GROTTAVECCHIA	MEDOILGAS ITALIA (20) (r.u.) GAS PLUS ITALIANA (58,25) EDISON (13,75) SVILUPPO RISORSE NATURALI (8)	6/9/1988	Conferimento	6/9/1988	XXXIII - 8	53,26	PUGLIA (40,78) Foggia MOLISE (12,48) Campobasso
		24/5/1990	Trasferimento quota	1/1/1989	XXXV - 2		
		24/5/1990	Trasferimento quota	1/7/1989	XXXV - 2		
		11/4/1991	Trasferimento quota	19/12/1989	XXXVI - 5		
		12/5/1992	Cambio intestazione quota	19/6/1991	XXXVI - 11		
		2/9/1993	Trasferimento quota	1/8/1992	XXXVII - 10		
		2/9/1993	Cambio intestazione quota	4/11/1992	XXXVII - 10		
		9/5/1996	Cambio intestazione quota	1/3/1996	XL - 6		
		14/6/1996	Trasferimento quota e nomina r.u.	1/1/1996	XL - 7		
		14/6/1996	Cambio intestazione quota	23/1/1996	XL - 7		
		20/3/2000	Cambio intestazione quota	1/1/2000	XLIV - 4		
		20/4/2001	Cambio intestazione quota	1/10/2000	XLV - 5		
		18/9/2001	Trasferimento quota	29/6/2001	XLV - 10		
		5/4/2002	Trasferimento quota	29/11/2001	XLVI - 12		
		12/2/2004	Intestazione quota	1/12/2003	XLVIII - 3		
		12/2/2004	Cambio intestazione quota	1/1/2004	XLVIII - 3		
		20/7/2004	Cambio intestazione quota	18/5/2004	XLVIII - 8		
		8/10/2004	Trasferimento quota	17/12/2003	XLVIII - 11		
30/6/2005	Trasferimento quota	26/4/2005	XLIX - 7				
16/4/2008	Cambio intestazione quota	12/2/2008	LII - 5				

ELENCO DELLE CONCESSIONI DI COLTIVAZIONE ACCORDATE NELLA TERRAFERMA - Aggiornamento 30/ giugno/2009

850 CODICE E DENOMINAZIONE DELLA CONCESSIONE	TITOLARI DELLA CONCESSIONE e relative quote di partecipazione (%) SIM (100) (r.u.)	PROVVEDIMENTI CONCERNENTI LA CONCESSIONE		PERIODO DI VIGENZA	SCADENZA	AREA (Kmq)	UBICAZIONE DELLA CONCESSIONE
		Data	Natura del provvedimento				
TOMBOLO		6/2/1989	Conferimento	5/4/1988	XXXIII - 8	285,98	TOSCANA (285,98) Pisa Livorno
		20/12/1992	Trasferimento	31/3/1992	XXXVII - 12		
		9/5/1996	Cambio intestazione	1/1/1996	XL - 6		
		9/5/1996	Cambio intestazione	1/3/1996	XL - 6		
		9/2/2004	Trasferimento quota	2/10/2003	XLVIII - 3		
		20/10/2008	Riattribuzione	20/10/2008	LII - 11		
		20/10/2008	Accettazione rinuncia	20/10/2008	LII - 11		

852 CODICE E DENOMINAZIONE DELLA CONCESSIONE	TITOLARI DELLA CONCESSIONE e relative quote di partecipazione (%) ENI (100) (r.u.)	PROVVEDIMENTI CONCERNENTI LA CONCESSIONE		PERIODO DI VIGENZA	SCADENZA	AREA (Kmq)	UBICAZIONE DELLA CONCESSIONE
		Data	Natura del provvedimento				
MACCHIA DI PIERNO Nota: Presentata istanza di rinuncia pubblicata nel B.U.I.G. Anno XLVIII - N. 7.		4/7/1989	Conferimento	4/2/1988	XXXIII - 9	83,19	PUGLIA (83,19) Foggia
		27/12/1993	Proroga termine perforazione	30/9/1992	XXXVIII - 2		
		13/2/1998	Cambio intestazione	1/1/1998	XLII - 3		

853 CODICE E DENOMINAZIONE DELLA CONCESSIONE	TITOLARI DELLA CONCESSIONE e relative quote di partecipazione (%) GAS PLUS ITALIANA (60) (r.u.) EDISON (40)	PROVVEDIMENTI CONCERNENTI LA CONCESSIONE		PERIODO DI VIGENZA	SCADENZA	AREA (Kmq)	UBICAZIONE DELLA CONCESSIONE
		Data	Natura del provvedimento				
PORTO CIVITANOVA		9/6/1989	Conferimento	17/5/1989	XXXIII - 11	62,8	MARCHE (62,8) Macerata Ascoli Piceno
		4/8/1993	Cambio intestazione quota	23/4/1992	XXXVII - 10		
		9/5/1996	Cambio intestazione quota	1/1/1996	XL - 6		
		9/5/1996	Cambio intestazione quota	1/3/1996	XL - 6		
		23/11/1998	Cambio intestazione quota	29/6/1998	XLII - 12		
		15/9/1999	Cambio intestazione quota	1/7/1999	XLIII - 10		
		12/2/2004	Intestazione quota	1/12/2003	XLVIII - 3		
		12/2/2004	Cambio intestazione quota	1/1/2004	XLVIII - 3		
		20/7/2004	Cambio intestazione quota	18/5/2004	XLVIII - 8		

854 CODICE E DENOMINAZIONE DELLA CONCESSIONE	TITOLARI DELLA CONCESSIONE e relative quote di partecipazione (%) MEDOILGAS ITALIA (100) (r.u.)	PROVVEDIMENTI CONCERNENTI LA CONCESSIONE		PERIODO DI VIGENZA	SCADENZA	AREA (Kmq)	UBICAZIONE DELLA CONCESSIONE
		Data	Natura del provvedimento				
SAN BASILE Nota: Presentata istanza di rinuncia pubblicata nel B.U.I.G. Anno L - N. 1. Presentata istanza di riattribuzione pubblicata nel B.U.I.G. Anno L - N. 8 - Società Consul Service.		4/7/1989	Conferimento	6/12/1988	XXXIII - 12	97,56	ABRUZZO (97,56) Chieti
		6/10/1993	Trasferimento quote	23/4/1993	XXXVII - 11		
		13/1/1994	Ampliamento	13/1/1994	XXXVIII - 2		
		9/5/1996	Cambio intestazione quota	1/3/1996	XL - 6		
		14/6/1996	Trasferimento quota	1/1/1996	XL - 7		
		14/6/1996	Cambio intestazione quota	23/1/1996	XL - 7		
		5/4/2002	Trasferimento quota	29/11/2001	XLVI - 12		
		9/2/2004	Trasferimento quota	2/10/2003	XLVIII - 3		
		30/6/2005	Trasferimento quota	26/4/2005	XLIX - 7		
		16/4/2008	Cambio intestazione quota	12/2/2008	LII - 5		
7/8/2008	Assunzione quota	9/7/2008	LII - 9				

ELENCO DELLE CONCESSIONI DI COLTIVAZIONE ACCORDATE NELLA TERRAFERMA - Aggiornamento 30/ giugno/2009

856

CODICE E DENOMINAZIONE DELLA CONCESSIONE	TITOLARI DELLA CONCESSIONE e relative quote di partecipazione (%)	PROVVEDIMENTI CONCERNENTI LA CONCESSIONE		PERIODO DI VIGENZA	SCADENZA	AREA (Kmq)	UBICAZIONE DELLA CONCESSIONE
		Data	Natura del provvedimento				
TORRENTE CIGNO	MEDOILGAS ITALIA (45) (r.u.) GAS PLUS ITALIANA (55)	25/1/1990	Conferimento	7/3/1989	-	154,44	MOLISE (154,44) Campobasso
		12/5/1992	Cambio intestazione quota	19/6/1991			
		6/8/1993	Trasferimento quota	7/6/1991			
		6/8/1993	Trasferimento quota	4/11/1992			
		6/8/1993	Approvazione nuovo programma lavoro	6/8/1993			
		10/3/1994	Assunzione quota	26/11/1993			
		9/5/1996	Cambio intestazione quota	1/3/1996			
		14/6/1996	Trasferimento quota e nomina r.u.	1/1/1996			
		14/6/1996	Cambio intestazione quota e nomina r.u.	23/1/1996			
		5/4/2002	Trasferimento quota	29/11/2001			
		12/2/2004	Cambio intestazione quota	1/1/2004			
		20/7/2004	Cambio intestazione quota	18/5/2004			
		30/6/2005	Trasferimento quota	26/4/2005			
		16/4/2008	Cambio intestazione quota	12/2/2008			

857

CODICE E DENOMINAZIONE DELLA CONCESSIONE	TITOLARI DELLA CONCESSIONE e relative quote di partecipazione (%)	PROVVEDIMENTI CONCERNENTI LA CONCESSIONE		PERIODO DI VIGENZA	SCADENZA	AREA (Kmq)	UBICAZIONE DELLA CONCESSIONE
		Data	Natura del provvedimento				
S. TEODORO	MEDOILGAS ITALIA (100) (r.u.)	30/9/1990	Conferimento	5/9/1989	-	59,25	BASILICATA (59,25) Matera
		30/9/1990	Trasferimento quota	30/9/1990			
		12/5/1992	Cambio intestazione quota	19/6/1991			
		2/9/1993	Trasferimento quota	1/8/1992			
		2/9/1993	Cambio intestazione quota	4/11/1992			
		12/11/1993	Trasferimento quota	6/4/1993			
		9/5/1996	Cambio intestazione quota	1/3/1996			
		14/6/1996	Trasferimento quota e nomina r.u.	1/1/1996			
		14/6/1996	Cambio intestazione quota	23/1/1996			
		7/12/1999	Trasferimento quota	28/9/1999			
		8/3/2000	Trasferimento quote	4/2/2000			
		17/11/2000	Trasferimento quota	10/8/2000			
		17/11/2000	Trasferimento quota e nomina r.u.	4/10/2000			
		19/10/2001	Trasferimento quota e nomina r.u.	1/8/2001			
8/10/2004	Trasferimento quota	31/12/2002					
3/12/2004	Trasferimento quota	2/3/2004					
30/6/2005	Trasferimento	26/4/2005					
16/4/2008	Intestazione	12/2/2008					

ELENCO DELLE CONCESSIONI DI COLTIVAZIONE ACCORDATE NELLA TERRAFERMA - Aggiornamento 30/ giugno/2009

862

CODICE E DENOMINAZIONE DELLA CONCESSIONE	TITOLARI DELLA CONCESSIONE e relative quote di partecipazione (%)	PROVVEDIMENTI CONCERNENTI LA CONCESSIONE		PERIODO DI VIGENZA	SCADENZA	AREA (Kmq)	UBICAZIONE DELLA CONCESSIONE
		Data	Natura del provvedimento				
SAN MARCO	EDISON (100) (r.u.)	9/7/1991	Conferimento	9/7/1991	09/07/2021	91,7	MARCHE (91,7) Ascoli Piceno
		12/5/1992	Cambio intestazione quota	19/6/1991			
		4/8/1993	Cambio intestazione quota	23/4/1992			
		2/9/1993	Trasferimento quota e nomina r.u.	1/8/1992			
		23/11/1998	Cambio intestazione quota	4/11/1992			
		15/9/1999	Cambio intestazione quota	29/6/1998			
		12/2/2004	Cambio intestazione	1/7/1999			
				1/12/2003			

864

CODICE E DENOMINAZIONE DELLA CONCESSIONE	TITOLARI DELLA CONCESSIONE e relative quote di partecipazione (%)	PROVVEDIMENTI CONCERNENTI LA CONCESSIONE		PERIODO DI VIGENZA	SCADENZA	AREA (Kmq)	UBICAZIONE DELLA CONCESSIONE
		Data	Natura del provvedimento				
S. MAURO	GAS PLUS ITALIANA (77) (r.u.) MEDOILGAS ITALIA (18) PETROREP ITALIANA (5)	9/8/1991	Conferimento	9/2/1990			
		9/5/1996	Cambio intestazione quota	1/3/1996			
		14/6/1996	Trasferimento quota	1/1/1996			
		14/6/1996	Cambio intestazione quota	23/1/1996			
		11/9/1997	Modifica programma sviluppo	11/9/1997			
		1/4/1999	Approvazione programma lavoro	1/4/1999			
		20/3/2000	Cambio intestazione quota	1/1/2000			
		20/4/2001	Cambio intestazione quota	1/10/2000			
		18/9/2001	Trasferimento quota e nomina r.u.	29/6/2001			
		5/4/2002	Trasferimento quota	29/11/2001			
		12/2/2004	Cambio intestazione quota	1/1/2004			
		20/7/2004	Cambio intestazione quota	18/5/2004			
		30/6/2005	Trasferimento quota	26/4/2005			
		16/4/2008	Cambio intestazione quota	12/2/2008			

865

CODICE E DENOMINAZIONE DELLA CONCESSIONE	TITOLARI DELLA CONCESSIONE e relative quote di partecipazione (%)	PROVVEDIMENTI CONCERNENTI LA CONCESSIONE		PERIODO DI VIGENZA	SCADENZA	AREA (Kmq)	UBICAZIONE DELLA CONCESSIONE
		Data	Natura del provvedimento				
SCANZANO	MEDOILGAS ITALIA (100) (r.u.)	13/12/1991	Conferimento	13/12/1991			
		12/11/1993	Trasferimento quota	6/4/1993			
		9/5/1996	Cambio intestazione quota	1/3/1996			
		14/6/1996	Trasferimento quota	1/1/1996			
		14/6/1996	Cambio intestazione quota	23/1/1996			
		19/3/1997	Modifica programma sviluppo	19/3/1997			
		9/5/2001	Trasferimento quota	14/9/2000			
		30/10/2001	Trasferimento quota	2/7/2001			
		5/4/2002	Trasferimento quota	29/11/2001			
		12/2/2004	Cambio intestazione quota	1/1/2004			
		20/7/2004	Cambio intestazione quota	18/5/2004			
		8/10/2004	Trasferimento quota	31/12/2002			
		21/3/2005	Trasferimento quota	17/12/2004			
		30/6/2005	Trasferimento	26/4/2005			
		16/4/2008	Intestazione	12/2/2008			

ELENCO DELLE CONCESSIONI DI COLTIVAZIONE ACCORDATE NELLA TERRAFERMA - Aggiornamento 30/ giugno/2009

867

CODICE E DENOMINAZIONE DELLA CONCESSIONE	TITOLARI DELLA CONCESSIONE e relative quote di partecipazione (%)	PROVVEDIMENTI CONCERNENTI LA CONCESSIONE		PERIODO DI VIGENZA	SCADENZA	AREA (Kmq)	UBICAZIONE DELLA CONCESSIONE
		Data	Natura del provvedimento				
MONTE URANO	EDISON (40) (r.u.) ENI (60)	30/3/1992	Natura del provvedimento Conferimento	26/10/1989	XXXVI - 10	37,35	MARCHE (37,35) Ascoli Piceno
		4/8/1993	Cambio intestazione quota	23/4/1992	XXXVII - 10		
		2/9/1993	Trasferimento quota e nomina r.u.	1/8/1992	XXXVII - 10		
		2/9/1993	Cambio intestazione quota	4/11/1992	XXXVII - 10		
		5/7/1994	Modifica programma lavoro	5/7/1994	XXXVIII - 8		
		13/2/1998	Cambio intestazione quota	1/1/1998	XLII - 3		
		23/11/1998	Cambio intestazione quota	29/6/1998	XLII - 12		
		15/9/1999	Cambio intestazione quota	1/7/1999	XLIII - 10		
		12/2/2004	Intestazione quota	1/12/2003	XLVIII - 3		
		17/4/2009	Riduzione	7/10/2008	LIII - 5		

868

CODICE E DENOMINAZIONE DELLA CONCESSIONE	TITOLARI DELLA CONCESSIONE e relative quote di partecipazione (%)	PROVVEDIMENTI CONCERNENTI LA CONCESSIONE		PERIODO DI VIGENZA	SCADENZA	AREA (Kmq)	UBICAZIONE DELLA CONCESSIONE
		Data	Natura del provvedimento				
MASSERIA PETRILLI	MEDOILGAS ITALIA (50) (r.u.) GAS PLUS ITALIANA (50)	21/5/1992	Conferimento	19/5/1990	XXXVI - 11	118,28	PUGLIA (118,28) Foggia
		4/3/1994	Trasferimento quota	1/9/1993	XXXVIII - 4		
		4/3/1994	Ampliamento	4/3/1994	XXXVIII - 4		
		9/5/1996	Cambio intestazione quota	1/3/1996	XL - 6		
		14/6/1996	Trasferimento quota e nomina r.u.	1/1/1996	XL - 7		
		14/6/1996	Cambio intestazione quota	23/1/1996	XL - 7		
		9/5/2001	Trasferimento quota	14/9/2000	XLV - 6		
		30/10/2001	Trasferimento quota	2/7/2001	XLV - 11		
		5/4/2002	Trasferimento quota	29/11/2001	XLVI - 12		
		4/4/2003	Assunzione quota	26/11/2002	XLVII - 5		
		12/2/2004	Cambio intestazione quota	1/1/2004	XLVIII - 3		
		20/7/2004	Cambio intestazione quota	18/5/2004	XLVIII - 8		
		8/10/2004	Trasferimento quota	31/12/2002	XLVIII - 11		
		30/6/2005	Trasferimento quota	26/4/2005	XLIX - 7		
		16/4/2008	Cambio intestazione quota	12/2/2008	LII - 5		

869

CODICE E DENOMINAZIONE DELLA CONCESSIONE	TITOLARI DELLA CONCESSIONE e relative quote di partecipazione (%)	PROVVEDIMENTI CONCERNENTI LA CONCESSIONE		PERIODO DI VIGENZA	SCADENZA	AREA (Kmq)	UBICAZIONE DELLA CONCESSIONE
		Data	Natura del provvedimento				
S. ANDREA	MEDOILGAS ITALIA (40) (r.u.) EDISON (50) PETROREP ITALIANA (10)	8/8/1992	Conferimento	8/8/1992	XXXVI - 12	164,32	VENETO (164,32) Treviso
		2/9/1993	Trasferimento quota	1/8/1992	XXXVII - 10		
		2/9/1993	Cambio intestazione quota	4/11/1992	XXXVII - 10		
		14/6/1996	Trasferimento quota e nomina r.u.	1/1/1996	XL - 7		
		14/6/1996	Cambio intestazione quota	23/1/1996	XL - 7		
		5/4/2002	Trasferimento quota	29/11/2001	XLVI - 12		
		12/2/2004	Intestazione quota	1/12/2003	XLVIII - 3		
		30/6/2005	Trasferimento quota	26/4/2005	XLIX - 7		
		16/4/2008	Cambio intestazione quota	12/2/2008	LII - 5		

ELENCO DELLE CONCESSIONI DI COLTIVAZIONE ACCORDATE NELLA TERRAFERMA - Aggiornamento 30/ giugno/2009

870	CODICE E DENOMINAZIONE DELLA CONCESSIONE	TITOLARI DELLA CONCESSIONE e relative quote di partecipazione (%)	PROVVEDIMENTI CONCERNENTI LA CONCESSIONE		PERIODO DI VIGENZA	SCADENZA	AREA (Kmq)	UBICAZIONE DELLA CONCESSIONE
			Data	Natura del provvedimento				
	MONTE VERDESE	MEDOILGAS ITALIA (60) (r.u.) GAS PLUS ITALIANA (30) PETROREP ITALIANA (10)	18/1/1993 9/5/1996 14/6/1996 14/6/1996 5/4/2002 12/2/2004 20/7/2004 30/6/2005 16/4/2008	Natura del provvedimento Conferimento Cambio intestazione quota Trasferimento quota e nomina r.u. Cambio intestazione quota Trasferimento quota Cambio intestazione quota Cambio intestazione quota Trasferimento quota Cambio intestazione quota	-	28/06/2022	60,02	BASILICATA (60,02) Matera
	871							
	CASA MAGGI	TITOLARI DELLA CONCESSIONE e relative quote di partecipazione (%) GAS PLUS ITALIANA (100) (r.u.)	15/3/1993 9/5/1996 27/9/1999 12/2/2004 20/7/2004	Natura del provvedimento Conferimento Cambio intestazione quota Assunzione quota Cambio intestazione Cambio intestazione	-	26/10/2022	4,98	MARCHE (4,98) Ancona
	874							
	MASSERIA VIORANO	TITOLARI DELLA CONCESSIONE e relative quote di partecipazione (%) GAS NATURAL VENDITA ITALIA (100) (r.u.)	16/7/1993 12/11/1993 9/5/1996 22/1/1997 23/1/1998 23/1/1998 10/1/2000 30/4/2002 20/3/2003 25/10/2006	Natura del provvedimento Conferimento Trasferimento Cambio intestazione quota Cambio intestazione quota Trasferimento quota Assunzione quota Trasferimento quota Trasferimento Trasferimento Intestazione	-	10/10/2019	41,61	BASILICATA (41,61) Potenza Matera
	875							
	MONTEGRANARO	TITOLARI DELLA CONCESSIONE e relative quote di partecipazione (%) GAS PLUS ITALIANA (25) (r.u.) EDISON (50) ENI (25)	20/7/1993 13/2/1998 23/11/1998 15/9/1999 20/3/2000 20/4/2001 18/9/2001 12/2/2004 12/2/2004 20/7/2004	Natura del provvedimento Conferimento Cambio intestazione quota Cambio intestazione quota Cambio intestazione quota Cambio intestazione quota Trasferimento quota Intestazione quota Cambio intestazione quota Cambio intestazione	-	09/11/2022	60,11	MARCHE (60,11) Macerata Ascoli Piceno

ELENCO DELLE CONCESSIONI DI COLTIVAZIONE ACCORDATE NELLA TERRAFERMA - Aggiornamento 30/giugno/2009

876	CODICE E DENOMINAZIONE DELLA CONCESSIONE	TITOLARI DELLA CONCESSIONE e relative quote di partecipazione (%)	PROVVEDIMENTI CONCERNENTI LA CONCESSIONE		PERIODO DI VIGENZA	SCADENZA	AREA (Kmq)	UBICAZIONE DELLA CONCESSIONE		
			Data	Natura del provvedimento					Decorrenza	BUGJ
	VALLE DEL ROVELLO	METANO PUGLIA (100) (r.u.)	2/8/1993	Conferimento	20/11/1992	XXXVII - 9	37,49	PUGLIA (37,49)		
			17/6/1994	Trasferimento quote	9/3/1994	XXXVIII - 7		Foggia		
877	MASSIGNANO									
	CODICE E DENOMINAZIONE DELLA CONCESSIONE	TITOLARI DELLA CONCESSIONE e relative quote di partecipazione (%)	Data	Natura del provvedimento	Decorrenza	BUGJ	PERIODO DI VIGENZA	SCADENZA	AREA (Kmq)	UBICAZIONE DELLA CONCESSIONE
		EDISON (50) (r.u.)	20/7/1993	Conferimento	6/12/1992	XXXVII - 10	-	06/12/2022	85,96	MARCHE (85,96)
		GAS PLUS ITALIANA (50)	4/3/1994	Retifica	4/3/1994	XXXVIII - 4				
			9/5/1996	Cambio intestazione quota	1/3/1996	XL - 6				
			23/11/1998	Cambio intestazione quota	29/6/1998	XLII - 12				
			15/9/1999	Cambio intestazione quota	1/7/1999	XLIII - 10				
			20/3/2000	Cambio intestazione quota	1/1/2000	XLIV - 4				
			20/4/2001	Cambio intestazione quota	1/10/2000	XLV - 5				
			18/9/2001	Trasferimento quota	29/6/2001	XLV - 10				
			12/2/2004	Intestazione quota	1/12/2003	XLVIII - 3				
			12/2/2004	Cambio intestazione quota	1/1/2004	XLVIII - 3				
			20/7/2004	Cambio intestazione quota	18/5/2004	XLVIII - 8				
878	MONTEDARDONE									
	CODICE E DENOMINAZIONE DELLA CONCESSIONE	TITOLARI DELLA CONCESSIONE e relative quote di partecipazione (%)	Data	Natura del provvedimento	Decorrenza	BUGJ	PERIODO DI VIGENZA	SCADENZA	AREA (Kmq)	UBICAZIONE DELLA CONCESSIONE
		GAS PLUS ITALIANA (67) (r.u.)	6/8/1993	Conferimento	6/8/1993	XXXVII - 10	-	06/08/2023	63,74	EMILIA ROMAGNA (63,74)
		SVILUPPO RISORSE NATURALI (15)	24/1/1994	Modifica programma lavoro	24/1/1994	XXXVIII - 2				
		MEDOILGAS ITALIA (11)	9/5/1996	Cambio intestazione quota	1/1/1996	XL - 6				
		PETROREP ITALIANA (7)	9/5/1996	Cambio intestazione quota	1/3/1996	XL - 6				
			14/6/1996	Trasferimento quota e nomina r.u.	1/1/1996	XL - 7				
			14/6/1996	Cambio intestazione quota	23/1/1996	XL - 7				
			5/4/2002	Trasferimento quota	29/11/2001	XLVI - 12				
			30/7/2002	Nomina r.u.	1/7/2002	XLVI - 10				
			10/11/2003	Trasferimento quota	30/9/2003	XLVII - 12				
			12/2/2004	Cambio intestazione quota	1/1/2004	XLVIII - 3				
			20/7/2004	Cambio intestazione quota	18/5/2004	XLVIII - 8				
			30/6/2005	Trasferimento quota	26/4/2005	XLIX - 7				
			16/4/2008	Cambio intestazione quota	12/2/2008	LII - 5				

ELENCO DELLE CONCESSIONI DI COLTIVAZIONE ACCORDATE NELLA TERRAFERMA - Aggiornamento 30/ giugno/2009

881

CODICE E DENOMINAZIONE DELLA CONCESSIONE	TITOLARI DELLA CONCESSIONE e relative quote di partecipazione (%)	PROVVEDIMENTI CONCERNENTI LA CONCESSIONE		PERIODO DI VIGENZA	SCADENZA	AREA (Kmq)	UBICAZIONE DELLA CONCESSIONE
		Data	Natura del provvedimento				
FORNOVO DI TARO	GAS PLUS ITALIANA (71,43) (r.u.) MEDOILGAS ITALIA (21,43) PETROREP ITALIANA (7,14)	24/1/1994	Conferimento	24/1/1994	XXXVIII - 2	12,5	EMILIA ROMAGNA (12,5) Parma
		9/5/1996	Cambio intestazione quota	1/1/1996	XL - 6		
		9/5/1996	Cambio intestazione quota	1/3/1996	XL - 6		
		14/6/1996	Trasferimento quota	1/1/1996	XL - 7		
		14/6/1996	Cambio intestazione quota	23/1/1996	XL - 7		
		5/4/2002	Trasferimento quota	29/11/2001	XLVI - 12		
		12/2/2004	Cambio intestazione quota	1/1/2004	XLVIII - 3		
		20/7/2004	Cambio intestazione quota	18/5/2004	XLVIII - 8		
30/6/2005	Trasferimento quota	26/4/2005	XLIX - 7				
16/4/2008	Cambio intestazione quota	12/2/2008	LII - 5				

884

CODICE E DENOMINAZIONE DELLA CONCESSIONE	TITOLARI DELLA CONCESSIONE e relative quote di partecipazione (%)	PROVVEDIMENTI CONCERNENTI LA CONCESSIONE		PERIODO DI VIGENZA	SCADENZA	AREA (Kmq)	UBICAZIONE DELLA CONCESSIONE
		Data	Natura del provvedimento				
BOMBIANA	LAZZI GAS (100) (r.u.)	9/8/1994	Conferimento	9/8/1994	XXXVIII - 9	16,17	EMILIA ROMAGNA (16,17) Bologna

885

CODICE E DENOMINAZIONE DELLA CONCESSIONE	TITOLARI DELLA CONCESSIONE e relative quote di partecipazione (%)	PROVVEDIMENTI CONCERNENTI LA CONCESSIONE		PERIODO DI VIGENZA	SCADENZA	AREA (Kmq)	UBICAZIONE DELLA CONCESSIONE
		Data	Natura del provvedimento				
LUCERA	GAS PLUS ITALIANA (81,6) (r.u.) MEDOILGAS ITALIA (13,6) EDISON (4,8)	30/12/1994	Unificazione	1/1/1995	XXXIX - 1	155,86	PUGLIA (155,86) Foggia
		24/1/1996	Modifica programma lavoro	24/1/1996	XL - 2		
		9/5/1996	Cambio intestazione quota	1/3/1996	XL - 6		
		14/6/1996	Trasferimento quota	1/1/1996	XL - 7		
		14/6/1996	Cambio intestazione quota	23/1/1996	XL - 7		
		12/3/1997	Modifica programma sviluppo	12/3/1997	XLI - 4		
		5/4/2002	Trasferimento quota	29/11/2001	XLVI - 12		
		12/2/2004	Intestazione quota	1/12/2003	XLVIII - 3		
		12/2/2004	Cambio intestazione quota	1/1/2004	XLVIII - 3		
		20/7/2004	Cambio intestazione quota	18/5/2004	XLVIII - 8		
		30/6/2005	Trasferimento quota	26/4/2005	XLIX - 7		
		16/4/2008	Cambio intestazione quota	12/2/2008	LII - 5		
		15/5/2008	Proroga	31/7/2007	LII - 6		

886

CODICE E DENOMINAZIONE DELLA CONCESSIONE	TITOLARI DELLA CONCESSIONE e relative quote di partecipazione (%)	PROVVEDIMENTI CONCERNENTI LA CONCESSIONE		PERIODO DI VIGENZA	SCADENZA	AREA (Kmq)	UBICAZIONE DELLA CONCESSIONE
		Data	Natura del provvedimento				
MANARA	ENI (100) (r.u.)	18/9/1997	Attribuzione	1/1/1997	XXI - 10	54,13	EMILIA ROMAGNA (48,18) Ferrara ZONA A (5,95)

ELENCO DELLE CONCESSIONI DI COLTIVAZIONE ACCORDATE NELLA TERRAFERMA - Aggiornamento 30/ giugno /2009

888	CODICE E DENOMINAZIONE DELLA CONCESSIONE	TITOLARI DELLA CONCESSIONE e relative quote di partecipazione (%)	PROVVEDIMENTI CONCERNENTI LA CONCESSIONE	PERIODO DI VIGENZA	SCADENZA	AREA (Kmq)	UBICAZIONE DELLA CONCESSIONE
	POMPOSA	ENI (100) (r.u.)	Data 18/9/1997 Natura del provvedimento Attribuzione	Decorrenza 1/1/1997 XLI - 10	-	55,21	EMILIA ROMAGNA (55,21) Ferrara
889	CODICE E DENOMINAZIONE DELLA CONCESSIONE	TITOLARI DELLA CONCESSIONE e relative quote di partecipazione (%)	PROVVEDIMENTI CONCERNENTI LA CONCESSIONE	PERIODO DI VIGENZA	SCADENZA	AREA (Kmq)	UBICAZIONE DELLA CONCESSIONE
	CASTEGGIO	GAS PLUS ITALIANA (100) (r.u.)	Data 20/10/1997 Natura del provvedimento Attribuzione 26/4/2001 Trasferimento 12/2/2004 Cambio intestazione 20/7/2004 Cambio intestazione	Decorrenza 1/1/1997 XLI - 10 26/2/2001 XLV - 5 1/1/2004 XLVIII - 3 18/5/2004 XLVIII - 8	-	65,7	LOMBARDIA (65,7) Pavia
890	CODICE E DENOMINAZIONE DELLA CONCESSIONE	TITOLARI DELLA CONCESSIONE e relative quote di partecipazione (%)	PROVVEDIMENTI CONCERNENTI LA CONCESSIONE	PERIODO DI VIGENZA	SCADENZA	AREA (Kmq)	UBICAZIONE DELLA CONCESSIONE
	CAVIAGA	ENI (100) (r.u.)	Data 20/10/1997 Natura del provvedimento Attribuzione 21/10/2003 Proroga	Decorrenza 1/1/1997 XLI - 10 1/1/2002 XLVII - 11	-	113,87	LOMBARDIA (113,87) Lodi Cremona
891	CODICE E DENOMINAZIONE DELLA CONCESSIONE	TITOLARI DELLA CONCESSIONE e relative quote di partecipazione (%)	PROVVEDIMENTI CONCERNENTI LA CONCESSIONE	PERIODO DI VIGENZA	SCADENZA	AREA (Kmq)	UBICAZIONE DELLA CONCESSIONE
	CIGNONE	ENI (100) (r.u.)	Data 20/10/1997 Natura del provvedimento Attribuzione 6/11/2001 Conferma	Decorrenza 1/1/1997 XLI - 10 6/11/2001 XLV - 12	-	135,59	LOMBARDIA (135,59) Cremona Brescia
892	CODICE E DENOMINAZIONE DELLA CONCESSIONE	TITOLARI DELLA CONCESSIONE e relative quote di partecipazione (%)	PROVVEDIMENTI CONCERNENTI LA CONCESSIONE	PERIODO DI VIGENZA	SCADENZA	AREA (Kmq)	UBICAZIONE DELLA CONCESSIONE
	CORTEMAGGIORE	ENI (100) (r.u.)	Data 20/10/1997 Natura del provvedimento Attribuzione 15/10/2001 Conferma	Decorrenza 1/1/1997 XLI - 10 15/10/2001 XLV - 11	-	146,03	EMILIA ROMAGNA (144,83) Piacenza Parma LOMBARDIA (1,2) Cremona
894	CODICE E DENOMINAZIONE DELLA CONCESSIONE	TITOLARI DELLA CONCESSIONE e relative quote di partecipazione (%)	PROVVEDIMENTI CONCERNENTI LA CONCESSIONE	PERIODO DI VIGENZA	SCADENZA	AREA (Kmq)	UBICAZIONE DELLA CONCESSIONE
	PONTETIDONE	GAS PLUS ITALIANA (100) (r.u.)	Data 20/10/1997 Natura del provvedimento Attribuzione 1/6/1998 Trasferimento 12/2/2004 Cambio intestazione 20/7/2004 Cambio intestazione	Decorrenza 1/1/1997 XLI - 10 1/4/1998 XLII - 7 1/1/2004 XLVIII - 3 18/5/2004 XLVIII - 8	-	58,35	EMILIA ROMAGNA (56,05) Piacenza LOMBARDIA (2,3) Pavia

Nota: Presentata istanza di rinuncia pubblicata nel B.U.I.G. Anno LIII - N. 2.

ELENCO DELLE CONCESSIONI DI COLTIVAZIONE ACCORDATE NELLA TERRAFERMA - Aggiornamento 30/ giugno/2009

897	CODICE E DENOMINAZIONE DELLA CONCESSIONE SORESINA	TITOLARI DELLA CONCESSIONE e relative quote di partecipazione (%) ENI (100) (r.u.)	PROVVEDIMENTI CONCERNENTI LA CONCESSIONE Data 20/10/1997 Natura del provvedimento Attribuzione	PERIODO DI VIGENZA - BUIG XLI - 10	SCADENZA 01/01/2017	AREA (Km ^q) 84,82	UBICAZIONE DELLA CONCESSIONE LOMBARDIA (84,82) Lodi Cremona
899	CODICE E DENOMINAZIONE DELLA CONCESSIONE VESCOVATO	TITOLARI DELLA CONCESSIONE e relative quote di partecipazione (%) ENI (100) (r.u.)	PROVVEDIMENTI CONCERNENTI LA CONCESSIONE Data 20/10/1997 Natura del provvedimento Attribuzione 8/5/2002 Proroga 8/5/2002 Approvazione programma lavoro 21/5/2008 Proroga	PERIODO DI VIGENZA - BUIG XLI - 10 XLVI - 6 XLVI - 6 LII - 6	SCADENZA 01/01/2012	AREA (Km ^q) 29,13	UBICAZIONE DELLA CONCESSIONE LOMBARDIA (29,13) Cremona
900	CODICE E DENOMINAZIONE DELLA CONCESSIONE VILLAFORTUNA-TRECATE	TITOLARI DELLA CONCESSIONE e relative quote di partecipazione (%) ENI (100) (r.u.)	PROVVEDIMENTI CONCERNENTI LA CONCESSIONE Data 17/2/1998 Natura del provvedimento Attribuzione	PERIODO DI VIGENZA - BUIG XLII - 3	SCADENZA 01/01/2017	AREA (Km ^q) 142,41	UBICAZIONE DELLA CONCESSIONE PIEMONTE (77,71) Novara LOMBARDIA (64,7) Milano
902	CODICE E DENOMINAZIONE DELLA CONCESSIONE DOSSO DEGLI ANGELI	TITOLARI DELLA CONCESSIONE e relative quote di partecipazione (%) ENI (100) (r.u.)	PROVVEDIMENTI CONCERNENTI LA CONCESSIONE Data 23/2/1998 Natura del provvedimento Attribuzione	PERIODO DI VIGENZA - BUIG XLII - 3	SCADENZA 01/01/2017	AREA (Km ^q) 118,46	UBICAZIONE DELLA CONCESSIONE EMILIA ROMAGNA (118,46) Ravenna Ferrara
904	CODICE E DENOMINAZIONE DELLA CONCESSIONE GAGGIANO	TITOLARI DELLA CONCESSIONE e relative quote di partecipazione (%) ENI (100) (r.u.)	PROVVEDIMENTI CONCERNENTI LA CONCESSIONE Data 17/3/1998 Natura del provvedimento Attribuzione	PERIODO DI VIGENZA - BUIG XLII - 4	SCADENZA 01/01/2017	AREA (Km ^q) 101,64	UBICAZIONE DELLA CONCESSIONE LOMBARDIA (101,64) Pavia Milano
			Nota: Presentata istanza di proroga pubblicata nel B.U.I.G. Anno L - N. 1.				
905	CODICE E DENOMINAZIONE DELLA CONCESSIONE BAGNOLO MELLA	TITOLARI DELLA CONCESSIONE e relative quote di partecipazione (%) ENI (100) (r.u.)	PROVVEDIMENTI CONCERNENTI LA CONCESSIONE Data 21/4/1998 Natura del provvedimento Attribuzione	PERIODO DI VIGENZA - BUIG XLII - 5	SCADENZA 01/01/2017	AREA (Km ^q) 60,43	UBICAZIONE DELLA CONCESSIONE LOMBARDIA (60,43) Brescia
906	CODICE E DENOMINAZIONE DELLA CONCESSIONE SAN GERVASIO	TITOLARI DELLA CONCESSIONE e relative quote di partecipazione (%) ENI (100) (r.u.)	PROVVEDIMENTI CONCERNENTI LA CONCESSIONE Data 21/4/1998 Natura del provvedimento Attribuzione	PERIODO DI VIGENZA - BUIG XLII - 5	SCADENZA 01/01/2017	AREA (Km ^q) 77,45	UBICAZIONE DELLA CONCESSIONE LOMBARDIA (77,45) Brescia

ELENCO DELLE CONCESSIONI DI COLTIVAZIONE ACCORDATE NELLA TERRAFERMA - Aggiornamento 30/ giugno/2009

908	CODICE E DENOMINAZIONE DELLA CONCESSIONE	TITOLARI DELLA CONCESSIONE e relative quote di partecipazione (%)	PROVVEDIMENTI CONCERNENTI LA CONCESSIONE	PERIODO DI VIGENZA	SCADENZA	AREA (Kmq)	UBICAZIONE DELLA CONCESSIONE
	OVANENGO	ENI (100) (r.u.)	Data 22/5/1998 Natura del provvedimento Attribuzione Decorrenza 1/1/1997 XLI - 6	-	01/01/2017	41,11	LOMBARDIA (41,11) Brescia
910	CODICE E DENOMINAZIONE DELLA CONCESSIONE	TITOLARI DELLA CONCESSIONE e relative quote di partecipazione (%)	PROVVEDIMENTI CONCERNENTI LA CONCESSIONE	PERIODO DI VIGENZA	SCADENZA	AREA (Kmq)	UBICAZIONE DELLA CONCESSIONE
	CANONICA	ENI (100) (r.u.)	Data 18/6/1998 Natura del provvedimento Attribuzione Decorrenza 1/1/1997 XLII - 6	-	01/01/2002	53,02	LOMBARDIA (53,02) Milano Bergamo
	Nota: Presentata istanza di proroga pubblicata nel B.U.I.G. - Anno XLV - N. 8						
911	CODICE E DENOMINAZIONE DELLA CONCESSIONE	TITOLARI DELLA CONCESSIONE e relative quote di partecipazione (%)	PROVVEDIMENTI CONCERNENTI LA CONCESSIONE	PERIODO DI VIGENZA	SCADENZA	AREA (Kmq)	UBICAZIONE DELLA CONCESSIONE
	PESSANO	ENI (100) (r.u.)	Data 18/6/1998 Natura del provvedimento Attribuzione Decorrenza 1/1/1997 XLII - 6	-	01/01/2012	57,85	LOMBARDIA (57,85) Milano
913	CODICE E DENOMINAZIONE DELLA CONCESSIONE	TITOLARI DELLA CONCESSIONE e relative quote di partecipazione (%)	PROVVEDIMENTI CONCERNENTI LA CONCESSIONE	PERIODO DI VIGENZA	SCADENZA	AREA (Kmq)	UBICAZIONE DELLA CONCESSIONE
	SETTALA	ENI (100) (r.u.)	Data 18/6/1998 15/10/2001 Natura del provvedimento Attribuzione Conferma Decorrenza 1/1/1997 15/10/2001 XLV - 11	-	01/01/2017	84,55	LOMBARDIA (84,55) Milano Lodi
914	CODICE E DENOMINAZIONE DELLA CONCESSIONE	TITOLARI DELLA CONCESSIONE e relative quote di partecipazione (%)	PROVVEDIMENTI CONCERNENTI LA CONCESSIONE	PERIODO DI VIGENZA	SCADENZA	AREA (Kmq)	UBICAZIONE DELLA CONCESSIONE
	SPILAMBERTO	ENI (100) (r.u.)	Data 8/6/1998 Natura del provvedimento Attribuzione Decorrenza 1/1/1997 XLII - 6	-	01/01/2017	139,82	EMILIA ROMAGNA (139,82) Modena Bologna
915	CODICE E DENOMINAZIONE DELLA CONCESSIONE	TITOLARI DELLA CONCESSIONE e relative quote di partecipazione (%)	PROVVEDIMENTI CONCERNENTI LA CONCESSIONE	PERIODO DI VIGENZA	SCADENZA	AREA (Kmq)	UBICAZIONE DELLA CONCESSIONE
	MIRANDOLA	ENI (100) (r.u.)	Data 15/6/1998 Natura del provvedimento Attribuzione Decorrenza 1/1/1997 XLII - 6	-	01/01/2017	121,96	EMILIA ROMAGNA (121,66) Reggio Emilia Modena LOMBARDIA (0,3) Mantova
916	CODICE E DENOMINAZIONE DELLA CONCESSIONE	TITOLARI DELLA CONCESSIONE e relative quote di partecipazione (%)	PROVVEDIMENTI CONCERNENTI LA CONCESSIONE	PERIODO DI VIGENZA	SCADENZA	AREA (Kmq)	UBICAZIONE DELLA CONCESSIONE
	PORTO CORSINI TERRA	ENI (100) (r.u.)	Data 15/6/1998 Natura del provvedimento Attribuzione Decorrenza 1/1/1997 XLII - 6	-	01/01/2017	56,65	EMILIA ROMAGNA (56,65) Ravenna

ELENCO DELLE CONCESSIONI DI COLTIVAZIONE ACCORDATE NELLA TERRAFERMA - Aggiornamento 30/ giugno/2009

917	CODICE E DENOMINAZIONE DELLA CONCESSIONE RAVENNA TERRA	TITOLARI DELLA CONCESSIONE e relative quote di partecipazione (%) ENI (100) (r.u.)	Data 15/6/1998	PROVVEDIMENTI CONCERNENTI LA CONCESSIONE Natura del provvedimento Attribuzione	Decorrenza 1/1/1997	BUIG XLII - 6	PERIODO DI VIGENZA -	SCADENZA 01/01/2012	AREA (Kmq) 98,28	UBICAZIONE DELLA CONCESSIONE EMILIA ROMAGNA (98,28) Ravenna
918	CODICE E DENOMINAZIONE DELLA CONCESSIONE RECOVATO	TITOLARI DELLA CONCESSIONE e relative quote di partecipazione (%) GAS PLUS ITALIANA (100) (r.u.)	Data 15/6/1998 26/4/2001 12/2/2004 20/7/2004	PROVVEDIMENTI CONCERNENTI LA CONCESSIONE Natura del provvedimento Attribuzione Trasferimento Cambio intestazione Cambio intestazione	Decorrenza 1/1/1997 26/2/2001 1/1/2004 18/5/2004	BUIG XLII - 6 XLV - 5 XLVIII - 3 XLVIII - 8	PERIODO DI VIGENZA -	SCADENZA 01/01/2017	AREA (Kmq) 36,75	UBICAZIONE DELLA CONCESSIONE EMILIA ROMAGNA (36,75) Modena Bologna
919	CODICE E DENOMINAZIONE DELLA CONCESSIONE RIVALTA	TITOLARI DELLA CONCESSIONE e relative quote di partecipazione (%) ENI (100) (r.u.)	Data 15/6/1998	PROVVEDIMENTI CONCERNENTI LA CONCESSIONE Natura del provvedimento Attribuzione	Decorrenza 1/1/1997	BUIG XLII - 6	PERIODO DI VIGENZA -	SCADENZA 01/01/2002	AREA (Kmq) 19,59	UBICAZIONE DELLA CONCESSIONE EMILIA ROMAGNA (19,59) Reggio Emilia
				Nota: Presentata istanza di proroga pubblicata nel B.U.I.G. - Anno XLV - N. 1						
920	CODICE E DENOMINAZIONE DELLA CONCESSIONE SAN POTTIO	TITOLARI DELLA CONCESSIONE e relative quote di partecipazione (%) ENI (100) (r.u.)	Data 15/6/1998 10/3/2004	PROVVEDIMENTI CONCERNENTI LA CONCESSIONE Natura del provvedimento Attribuzione Proroga	Decorrenza 1/1/1997 1/1/2002	BUIG XLII - 6 XLVIII - 4	PERIODO DI VIGENZA -	SCADENZA 01/01/2007	AREA (Kmq) 73,78	UBICAZIONE DELLA CONCESSIONE EMILIA ROMAGNA (73,78) Ravenna
				Nota: Presentata istanza di proroga pubblicata nel B.U.I.G. - Anno L - N. 1.						
921	CODICE E DENOMINAZIONE DELLA CONCESSIONE TRESIGALLO	TITOLARI DELLA CONCESSIONE e relative quote di partecipazione (%) ENI (100) (r.u.)	Data 15/6/1998 15/10/2001	PROVVEDIMENTI CONCERNENTI LA CONCESSIONE Natura del provvedimento Attribuzione Conferma	Decorrenza 1/1/1997 15/10/2001	BUIG XLII - 6 XLV - 11	PERIODO DI VIGENZA -	SCADENZA 01/01/2017	AREA (Kmq) 100,15	UBICAZIONE DELLA CONCESSIONE EMILIA ROMAGNA (100,15) Ferrara
				Nota: Presentata istanza di rinuncia pubblicata nel B.U.I.G. - Anno XLVIII - N. 9.						
922	CODICE E DENOMINAZIONE DELLA CONCESSIONE ALFONSINE	TITOLARI DELLA CONCESSIONE e relative quote di partecipazione (%) ENI (100) (r.u.)	Data 18/6/1998 27/9/2001	PROVVEDIMENTI CONCERNENTI LA CONCESSIONE Natura del provvedimento Attribuzione Conferma	Decorrenza 1/1/1997 27/9/2001	BUIG XLII - 6 XLV - 10	PERIODO DI VIGENZA -	SCADENZA 01/01/2017	AREA (Kmq) 85,88	UBICAZIONE DELLA CONCESSIONE EMILIA ROMAGNA (85,88) Ravenna
924	CODICE E DENOMINAZIONE DELLA CONCESSIONE SANTERNO	TITOLARI DELLA CONCESSIONE e relative quote di partecipazione (%) ENI (100) (r.u.)	Data 18/6/1998	PROVVEDIMENTI CONCERNENTI LA CONCESSIONE Natura del provvedimento Attribuzione	Decorrenza 1/1/1997	BUIG XLII - 6	PERIODO DI VIGENZA -	SCADENZA 01/01/2017	AREA (Kmq) 39,39	UBICAZIONE DELLA CONCESSIONE EMILIA ROMAGNA (39,39) Ravenna Bologna

ELENCO DELLE CONCESSIONI DI COLTIVAZIONE ACCORDATE NELLA TERRAFERMA - Aggiornamento 30/ giugno/2009

926	CODICE E DENOMINAZIONE DELLA CONCESSIONE PIETRAMALA	TITOLARI DELLA CONCESSIONE e relative quote di partecipazione (%) SIM (100) (r.u.)	PROVVEDIMENTI CONCERNENTI LA CONCESSIONE Data 4/8/1999 Natura del provvedimento Unificazione	PERIODO DI VIGENZA - BUIG XLIII - 9	SCADENZA 15/01/2006	AREA (Kmq) 27,16	UBICAZIONE DELLA CONCESSIONE TOSCANA (21,86) Firenze EMILIA ROMAGNA (5,3) Bologna
Nota: Presentata istanza di proroga pubblicata nel B.U.I.G. Anno XLIX - N. 7.							
927	CODICE E DENOMINAZIONE DELLA CONCESSIONE RECOLETA	TITOLARI DELLA CONCESSIONE e relative quote di partecipazione (%) GAS PLUS ITALIANA (100) (r.u.)	PROVVEDIMENTI CONCERNENTI LA CONCESSIONE Data 8/9/1999 12/2/2004 20/7/2004 Natura del provvedimento Conferimento Cambio intestazione Cambio intestazione	PERIODO DI VIGENZA - BUIG XLIII - 10 XLVIII - 3 XLVIII - 8	SCADENZA 08/09/2019	AREA (Kmq) 44,62	UBICAZIONE DELLA CONCESSIONE BASILICATA (44,62) Matera
928	CODICE E DENOMINAZIONE DELLA CONCESSIONE GORGOGNONE	TITOLARI DELLA CONCESSIONE e relative quote di partecipazione (%) TOTAL ITALIA (50) (r.u.) SHELL ITALIA E P (25) ESSO ITALIANA (25)	PROVVEDIMENTI CONCERNENTI LA CONCESSIONE Data 19/11/1999 16/3/2000 20/3/2000 29/11/2000 20/4/2001 15/11/2002 5/6/2003 16/7/2003 12/2/2004 31/7/2007 Natura del provvedimento Unificazione Approvazione nuovo programma di ricerca Cambio intestazione quota Cambio intestazione quota Cambio intestazione quota Trasferimento quota e nomina r.u. Cambio intestazione quota Cambio intestazione quota Cambio intestazione quota Adeguamento programma lavori	PERIODO DI VIGENZA - BUIG XLIII - 12 XLIV - 5 XLIV - 4 XLIV - 12 XLV - 5 XLVI - 12 XLVII - 7 XLVII - 8 XLVIII - 3 LI - 8	SCADENZA 14/07/2013	AREA (Kmq) 290,59	UBICAZIONE DELLA CONCESSIONE BASILICATA (290,59) Potenza Matera
930	CODICE E DENOMINAZIONE DELLA CONCESSIONE MIGLIANICO	TITOLARI DELLA CONCESSIONE e relative quote di partecipazione (%) ENI (100) (r.u.)	PROVVEDIMENTI CONCERNENTI LA CONCESSIONE Data 19/4/2002 6/7/2005 Natura del provvedimento Conferimento Modifica programma lavoro	PERIODO DI VIGENZA 1° periodo BUIG XLVI - 5 XLIX - 8	SCADENZA 19/04/2022	AREA (Kmq) 29,3	UBICAZIONE DELLA CONCESSIONE ABRUZZO (29,3) Chieti
931	CODICE E DENOMINAZIONE DELLA CONCESSIONE QUARTO	TITOLARI DELLA CONCESSIONE e relative quote di partecipazione (%) ENI (66,6666666666667) (r.u.) EDISON (33,3333333333333)	PROVVEDIMENTI CONCERNENTI LA CONCESSIONE Data 12/1/2004 12/2/2004 Natura del provvedimento Conferimento Intestazione quota	PERIODO DI VIGENZA 1° periodo BUIG XLVIII - 2 XLVIII - 3	SCADENZA 12/01/2024	AREA (Kmq) 58,42	UBICAZIONE DELLA CONCESSIONE EMILIA ROMAGNA (58,42) Piacenza
932	CODICE E DENOMINAZIONE DELLA CONCESSIONE VAL D'AGRI	TITOLARI DELLA CONCESSIONE e relative quote di partecipazione (%) ENI (60,77) (r.u.) SHELL ITALIA E P (39,23)	PROVVEDIMENTI CONCERNENTI LA CONCESSIONE Data 28/12/2005 18/2/2008 Natura del provvedimento Unificazione Adeguamento ripartizione quote	PERIODO DI VIGENZA - BUIG L - 1 LII - 3	SCADENZA 26/10/2019	AREA (Kmq) 660,15	UBICAZIONE DELLA CONCESSIONE BASILICATA (660,15) Potenza

ELENCO DELLE CONCESSIONI DI COLTIVAZIONE ACCORDATE NELLA TERRAFERMA - Aggiornamento 30/giugno/2009

933

CODICE E DENOMINAZIONE DELLA CONCESSIONE	TITOLARI DELLA CONCESSIONE e relative quote di partecipazione (%)	PROVVEDIMENTI CONCERNENTI LA CONCESSIONE		PERIODO DI VIGENZA	SCADENZA	AREA (Kmq)	UBICAZIONE DELLA CONCESSIONE
		Data	Natura del provvedimento				
CAPPARUCCIA	ENI (77,8) (r.u.) EDISON (22,2)	7/10/2008	Conferimento	11/7/2008	LII - 11	11/07/2026	59,55 MARCHE (59,55) Ascoli Piceno

934

CODICE E DENOMINAZIONE DELLA CONCESSIONE	TITOLARI DELLA CONCESSIONE e relative quote di partecipazione (%)	PROVVEDIMENTI CONCERNENTI LA CONCESSIONE		PERIODO DI VIGENZA	SCADENZA	AREA (Kmq)	UBICAZIONE DELLA CONCESSIONE
		Data	Natura del provvedimento				
CASCINA CASTELLO	NORTHSUN ITALIA (100) (r.u.)	22/10/2008	Conferimento	22/10/2008	LII - 11	22/10/2028	14,49 LOMBARDIA (14,49) Milano Lodi Cremona

935

CODICE E DENOMINAZIONE DELLA CONCESSIONE	TITOLARI DELLA CONCESSIONE e relative quote di partecipazione (%)	PROVVEDIMENTI CONCERNENTI LA CONCESSIONE		PERIODO DI VIGENZA	SCADENZA	AREA (Kmq)	UBICAZIONE DELLA CONCESSIONE
		Data	Natura del provvedimento				
SILLARO	NORTHSUN ITALIA (65) (r.u.) PO VALLEY OPERATIONS PTY (35)	29/10/2008	Conferimento	29/10/2008	LII - 11	29/10/2028	7,37 EMILIA ROMAGNA (7,37) Ravenna Bologna

ELENCO DELLE CONCESSIONI DI COLTIVAZIONE ACCORDATE NEL SOTTOFONDO MARINO - Aggiornamento 30/giugno/2009

CONCESSIONI DI COLTIVAZIONE ACCORDATE NEL SOTTOFONDO MARINO

Leggi 21 luglio 1967, n. 613 e successive modificazioni, 9 gennaio 1991, n. 9 e Decreto Legislativo 25 novembre 1996, n. 625

Nel sottofondo marino sono vigenti n. 66 CONCESSIONI DI COLTIVAZIONE per complessivi 9387,55 Km^q

Zona marina	Numero concessioni	Superficie (Km ^q)
EMILIA ROMAGNA	0	15,00
ZONA A	37	4.066,79
ZONA B	19	3.365,13
ZONA C	4	1.168,55
ZONA D	3	153,41
ZONA F	3	618,67

Nota:

Nel caso di titoli afferenti a due o più zone finitime, a ciascuna di tali zone viene attribuita la parte di area del titolo minerario ad essa afferente e l'unità mineraria viene attribuita alla zona cui compete la parte maggiore dell'area del titolo medesimo

ELENCO DELLE CONCESSIONI DI COLTIVAZIONE ACCORDATE NEL SOTTOFONDO MARINO - Aggiornamento 30/ giugno/2009

952

CODICE E DENOMINAZIONE DELLA CONCESSIONE	TITOLARI DELLA CONCESSIONE e relative quote di partecipazione (%)	PROVVEDIMENTI CONCERNENTI LA CONCESSIONE		PERIODO DI VIGENZA	SCADENZA	AREA (Kmq)	UBICAZIONE DELLA CONCESSIONE
		Data	Natura del provvedimento				
CERVIA MARE	ENI (100) (r.u.)	24/2/1967	Natura del provvedimento Conferimento	12/9/1966	12/09/2011	30	ZONA A (30)
		12/3/1968	Conferma	12/9/1966			
		31/7/1986	Approvazione piano sviluppo	31/7/1986			
		24/3/1992	Approvazione nuovo piano sviluppo	24/3/1992			
		26/8/1996	Proroga	12/9/1996			
		13/2/1998	Cambio intestazione	1/1/1998			
		20/2/2001	Modifica programma sviluppo	20/2/2001			
		23/8/2006	Proroga	12/9/2006			

953

CODICE E DENOMINAZIONE DELLA CONCESSIONE	TITOLARI DELLA CONCESSIONE e relative quote di partecipazione (%)	PROVVEDIMENTI CONCERNENTI LA CONCESSIONE		PERIODO DI VIGENZA	SCADENZA	AREA (Kmq)	UBICAZIONE DELLA CONCESSIONE
		Data	Natura del provvedimento				
FASCIA CERVIA MARE	ENI (100) (r.u.)	1/8/1967	Natura del provvedimento Conferimento	1/8/1967	01/08/2012	27,0196	ZONA A (27,0196)
		12/3/1968	Conferma	1/8/1967			
		31/7/1986	Approvazione piano sviluppo	31/7/1986			
		24/3/1992	Approvazione nuovo piano sviluppo	24/3/1992			
		21/11/1997	Proroga	1/8/1997			
		13/2/1998	Cambio intestazione	1/1/1998			
		20/2/2001	Modifica programma sviluppo	20/2/2001			
		10/6/2008	Proroga	1/8/2007			

954

CODICE E DENOMINAZIONE DELLA CONCESSIONE	TITOLARI DELLA CONCESSIONE e relative quote di partecipazione (%)	PROVVEDIMENTI CONCERNENTI LA CONCESSIONE		PERIODO DI VIGENZA	SCADENZA	AREA (Kmq)	UBICAZIONE DELLA CONCESSIONE
		Data	Natura del provvedimento				
B.C 1.LF	EDISON (95) (r.u.)	27/8/1970	Natura del provvedimento Conferimento	27/8/1970	27/08/2010	93,19	ZONA B (93,19)
		2/9/1974	Ampliamento	29/5/1974			
		19/4/1979	Cambio intestazione quota	27/11/1978			
		4/8/1993	Cambio intestazione quota	23/4/1992			
		9/5/1996	Cambio intestazione quota	1/1/1996			
		9/5/1996	Cambio intestazione quota	1/3/1996			
		23/11/1998	Cambio intestazione quota	29/6/1998			
		15/9/1999	Cambio intestazione quota	1/7/1999			
		31/5/2001	Proroga	27/8/2000			
		12/2/2004	Cambio intestazione quota	1/12/2003			
		12/2/2004	Cambio intestazione quota	1/1/2004			
		20/7/2004	Cambio intestazione quota	18/5/2004			

Nota: Presentata istanza di riconoscimento della marginalità economica pubblicata nel B.U.I.G. Anno L - N. 1.

ELENCO DELLE CONCESSIONI DI COLTIVAZIONE ACCORDATE NEL SOTTOFONDO MARINO - Aggiornamento 30/giugno/2009

955

CODICE E DENOMINAZIONE DELLA CONCESSIONE	TITOLARI DELLA CONCESSIONE e relative quote di partecipazione (%)	PROVVEDIMENTI CONCERNENTI LA CONCESSIONE		PERIODO DI VIGENZA	SCADENZA	AREA (Kmq)	UBICAZIONE DELLA CONCESSIONE
		Data	Natura del provvedimento				
C.C 1.AG	ENI MEDITERRANEA IDROCARBURI (100) (r.u.)	6/10/1970	Rinnovo	18/8/1977	18/08/2012	79,91	ZONA C (79,91)
		2/9/1996	Modifica programma lavoro	2/9/1996			
		28/4/1997	Proroga	18/8/1997			
		22/7/1997	Approvazione nuovo piano sviluppo	22/7/1997			
		13/2/1998	Cambio intestazione	1/1/1998			
		3/10/2005	Trasferimento	13/1/2005			
		10/6/2008	Proroga	18/8/2007			

956

CODICE E DENOMINAZIONE DELLA CONCESSIONE	TITOLARI DELLA CONCESSIONE e relative quote di partecipazione (%)	PROVVEDIMENTI CONCERNENTI LA CONCESSIONE		PERIODO DI VIGENZA	SCADENZA	AREA (Kmq)	UBICAZIONE DELLA CONCESSIONE
		Data	Natura del provvedimento				
A.C 1.AG	ENI (100) (r.u.)	2/12/1970	Conferimento	13/9/1970	13/09/2010	152,94	ZONA A (152,94)
		6/8/1993	Approvazione nuovo piano sviluppo	6/8/1993			
		20/9/1996	Modifica programma sviluppo	20/9/1996			
		13/2/1998	Cambio intestazione	1/1/1998			
		23/5/2001	Proroga	13/9/2000			
		7/6/2001	Modifica programma sviluppo	7/6/2001			

957

CODICE E DENOMINAZIONE DELLA CONCESSIONE	TITOLARI DELLA CONCESSIONE e relative quote di partecipazione (%)	PROVVEDIMENTI CONCERNENTI LA CONCESSIONE		PERIODO DI VIGENZA	SCADENZA	AREA (Kmq)	UBICAZIONE DELLA CONCESSIONE
		Data	Natura del provvedimento				
B.C 2.LF	EDISON (95) (r.u.) GAS PLUS ITALIANA (5)	2/12/1970	Conferimento	2/12/1970	02/12/2010	38,07	ZONA B (38,07)
		24/4/1979	Cambio intestazione quota	27/11/1978			
		4/8/1993	Cambio intestazione quota	23/4/1992			
		9/5/1996	Cambio intestazione quota	1/1/1996			
		9/5/1996	Cambio intestazione quota	1/3/1996			
		23/11/1998	Cambio intestazione quota	29/6/1998			
		15/9/1999	Cambio intestazione quota	1/7/1999			
		31/5/2001	Proroga	2/12/2000			
		12/2/2004	Cambio intestazione quota	1/12/2003			
		12/2/2004	Cambio intestazione quota	1/1/2004			
		20/7/2004	Cambio intestazione quota	18/5/2004			

958

CODICE E DENOMINAZIONE DELLA CONCESSIONE	TITOLARI DELLA CONCESSIONE e relative quote di partecipazione (%)	PROVVEDIMENTI CONCERNENTI LA CONCESSIONE		PERIODO DI VIGENZA	SCADENZA	AREA (Kmq)	UBICAZIONE DELLA CONCESSIONE
		Data	Natura del provvedimento				
A.C 2.AS	ENI (100) (r.u.)	3/12/1970	Conferimento	3/12/1970	03/12/2010	54,56	ZONA A (54,56)
		10/3/1971	Trasferimento quota	10/3/1971			
		13/2/1998	Cambio intestazione	1/1/1998			
		13/6/2001	Proroga	3/12/2000			

ELENCO DELLE CONCESSIONI DI COLTIVAZIONE ACCORDATE NEL SOTTOFONDO MARINO - Aggiornamento 30/giugno/2009

959

CODICE E DENOMINAZIONE DELLA CONCESSIONE	TITOLARI DELLA CONCESSIONE e relative quote di partecipazione (%)	PROVVEDIMENTI CONCERNENTI LA CONCESSIONE		PERIODO DI VIGENZA	SCADENZA	AREA (Kmq)	UBICAZIONE DELLA CONCESSIONE
		Data	Natura del provvedimento				
A.C 3.AS	ENI (100) (r.u.)	3/12/1970	Conferimento	Decorrenza 3/12/1970	-	23,476	ZONA A (23,476)
		10/3/1971	Trasferimento quota	10/3/1971			
		6/8/1993	Approvazione nuovo piano sviluppo	6/8/1993			
		20/9/1996	Modifica programma sviluppo	20/9/1996			
		13/2/1998	Cambio intestazione	1/1/1998			
		13/6/2001	Proroga	3/12/2000			

960

CODICE E DENOMINAZIONE DELLA CONCESSIONE	TITOLARI DELLA CONCESSIONE e relative quote di partecipazione (%)	PROVVEDIMENTI CONCERNENTI LA CONCESSIONE		PERIODO DI VIGENZA	SCADENZA	AREA (Kmq)	UBICAZIONE DELLA CONCESSIONE
		Data	Natura del provvedimento				
A.C 4.AS	ENI (100) (r.u.)	15/3/1973	Conferimento	Decorrenza 15/3/1973	-	23,87	ZONA A (23,87)
		7/7/1973	Trasferimento quota	7/7/1973			
		31/7/1986	Approvazione piano sviluppo	31/7/1986			
		24/3/1992	Approvazione nuovo piano sviluppo	24/3/1992			
		13/2/1998	Cambio intestazione	1/1/1998			
		20/2/2001	Modifica programma sviluppo	20/2/2001			
		27/11/2003	Proroga	15/3/2003			

961

CODICE E DENOMINAZIONE DELLA CONCESSIONE	TITOLARI DELLA CONCESSIONE e relative quote di partecipazione (%)	PROVVEDIMENTI CONCERNENTI LA CONCESSIONE		PERIODO DI VIGENZA	SCADENZA	AREA (Kmq)	UBICAZIONE DELLA CONCESSIONE
		Data	Natura del provvedimento				
B.C 3.AS	ENI (100) (r.u.)	7/7/1973	Conferimento	Decorrenza 7/7/1973	-	221,69	ZONA B (221,69)
		30/10/1974	Trasferimento quota	30/10/1974			
		7/2/1976	Trasferimento quota	7/2/1976			
		14/12/1981	Ampliamento	27/5/1980			
		31/7/1986	Modifica programma lavoro	31/7/1986			
		13/2/1998	Cambio intestazione	1/1/1998			
		4/12/1998	Approvazione programma sviluppo ed esplorazione	4/12/1998			
		23/10/2000	approvazione programma sviluppo e perforazione	23/10/2000			
		12/5/2003	Proroga	7/7/2003			

962

CODICE E DENOMINAZIONE DELLA CONCESSIONE	TITOLARI DELLA CONCESSIONE e relative quote di partecipazione (%)	PROVVEDIMENTI CONCERNENTI LA CONCESSIONE		PERIODO DI VIGENZA	SCADENZA	AREA (Kmq)	UBICAZIONE DELLA CONCESSIONE
		Data	Natura del provvedimento				
B.C 4.AS	ENI (100) (r.u.)	7/7/1973	Conferimento	Decorrenza 7/7/1973	-	147,17	ZONA B (147,17)
		30/10/1974	Trasferimento quota	30/10/1974			
		7/2/1976	Trasferimento quota	7/2/1976			
		13/2/1998	Cambio intestazione	1/1/1998			
		7/4/2003	Proroga	7/7/2003			

Nota: Presentata istanza di proroga pubblicata nel B.U.I.G. Anno XLVI - N. 8.

ELENCO DELLE CONCESSIONI DI COLTIVAZIONE ACCORDATE NEL SOTTOFONDO MARINO - Aggiornamento 30/giugno/2009

963	CODICE E DENOMINAZIONE DELLA CONCESSIONE	TITOLARI DELLA CONCESSIONE e relative quote di partecipazione (%)	PROVVEDIMENTI CONCERNENTI LA CONCESSIONE	PERIODO DI VIGENZA	SCADENZA	AREA (Kmq)	UBICAZIONE DELLA CONCESSIONE
	D.C 1.AG	ENI (100) (r.u.)	Data 7/7/1973 5/7/1994 13/2/1998 11/2/2003 Natura del provvedimento Conferimento Aggiornamento programma lavoro Cambio intestazione Proroga	Decorrenza 7/7/1973 5/7/1994 1/1/1998 7/7/2003 BUIG XVIII - 2 XXXVIII - 8 XLII - 3 XLVII - 3	07/07/2013	68,42	ZONA D (68,42)
964	CODICE E DENOMINAZIONE DELLA CONCESSIONE	TITOLARI DELLA CONCESSIONE e relative quote di partecipazione (%)	PROVVEDIMENTI CONCERNENTI LA CONCESSIONE	PERIODO DI VIGENZA	SCADENZA	AREA (Kmq)	UBICAZIONE DELLA CONCESSIONE
	A.C 5.AV	ENI (100) (r.u.)	Data 3/3/1974 23/7/1975 9/4/1976 30/6/1980 4/3/1996 13/2/1998 3/12/2004 Natura del provvedimento Conferimento Trasferimento quota Trasferimento quota Trasferimento quota Modifica programma lavoro Cambio intestazione Proroga	Decorrenza 3/3/1974 23/7/1975 9/4/1976 30/6/1980 4/3/1996 1/1/1998 3/3/2004 BUIG XVIII - 6 XX - 1 XX - 6 XXIV - 7 XL - 4 XLII - 3 XLIX - 1	03/03/2014	19,16	ZONA A (19,16)
965	CODICE E DENOMINAZIONE DELLA CONCESSIONE	TITOLARI DELLA CONCESSIONE e relative quote di partecipazione (%)	PROVVEDIMENTI CONCERNENTI LA CONCESSIONE	PERIODO DI VIGENZA	SCADENZA	AREA (Kmq)	UBICAZIONE DELLA CONCESSIONE
	A.C 7.AS	ENI (100) (r.u.)	Data 12/11/1974 7/2/1976 26/6/1981 20/11/1985 13/2/1998 25/1/1999 10/5/2004 Natura del provvedimento Conferimento Trasferimento quota Ampliamento Modifica programma lavoro Cambio intestazione Modifica programma sviluppo Proroga	Decorrenza 12/11/1974 7/2/1976 23/10/1979 20/11/1985 1/1/1998 25/1/1999 12/11/2004 BUIG XIX - 4 XX - 5 XXVI - 4 XXX - 4 XLII - 3 XLIII - 2 XLVIII - 6	12/11/2014	210,16	ZONA A (210,16)
966	CODICE E DENOMINAZIONE DELLA CONCESSIONE	TITOLARI DELLA CONCESSIONE e relative quote di partecipazione (%)	PROVVEDIMENTI CONCERNENTI LA CONCESSIONE	PERIODO DI VIGENZA	SCADENZA	AREA (Kmq)	UBICAZIONE DELLA CONCESSIONE
	B.C 5.AS	ENI (100) (r.u.)	Data 12/11/1974 7/2/1976 5/10/1996 13/2/1998 3/12/2004 Natura del provvedimento Conferimento Trasferimento quota Modifica programma lavoro Cambio intestazione Proroga	Decorrenza 12/11/1974 7/2/1976 5/10/1996 1/1/1998 12/11/2004 BUIG XIX - 4 XX - 5 XL - 11 XLII - 3 XLIX - 1	12/11/2014	98,35	ZONA B (98,35)
967	CODICE E DENOMINAZIONE DELLA CONCESSIONE	TITOLARI DELLA CONCESSIONE e relative quote di partecipazione (%)	PROVVEDIMENTI CONCERNENTI LA CONCESSIONE	PERIODO DI VIGENZA	SCADENZA	AREA (Kmq)	UBICAZIONE DELLA CONCESSIONE
	A.C 6.AS	ENI (100) (r.u.)	Data 12/11/1974 7/2/1976 13/2/1998 3/12/2004 Natura del provvedimento Conferimento Trasferimento quota Cambio intestazione Proroga	Decorrenza 12/11/1974 7/2/1976 1/1/1998 12/11/2004 BUIG XIX - 5 XX - 5 XLII - 3 XLIX - 1	12/11/2014	33,37	ZONA A (33,37)

ELENCO DELLE CONCESSIONI DI COLTIVAZIONE ACCORDATE NEL SOTTOFONDO MARINO - Aggiornamento 30/giugno/2009

968

CODICE E DENOMINAZIONE DELLA CONCESSIONE	TITOLARI DELLA CONCESSIONE e relative quote di partecipazione (%)	PROVVEDIMENTI CONCERNENTI LA CONCESSIONE		PERIODO DI VIGENZA	SCADENZA	AREA (Km ^q)	UBICAZIONE DELLA CONCESSIONE	
		Data	Natura del provvedimento					Decorrenza
B.C 7.LF Nota: Presentata istanza di unificazione con la concessione «FIUME TENNA» pubblicata nel B.U.I.G. - Anno XX - N. 6.	EDISON (95) (r.u.) GAS PLUS ITALIANA (5)	20/5/1975	Natura del provvedimento	29/5/1974	-	201	ZONA B (201)	
			Conferimento	29/5/1974				XIX - 9
		19/4/1979	Cambio intestazione quota	27/11/1978				XXIII - 8
		7/4/1989	Trasferimento quota	7/4/1989				XXXIII - 11
		4/8/1993	Cambio intestazione quota	23/4/1992				XXXVII - 10
		4/3/1994	Trasferimento quota	2/10/1989				XXXVIII - 4
		4/3/1994	Sospensione attività di sviluppo	23/3/1993				XXXVIII - 4
		18/3/1996	Proroga sospensione attività di sviluppo	23/3/1995				XL - 4
		9/5/1996	Cambio intestazione quota	1/1/1996				XL - 6
		9/5/1996	Cambio intestazione quota	1/3/1996				XL - 6
		30/4/1997	Modifica programma sviluppo	30/4/1997				XLI - 5
		23/11/1998	Cambio intestazione quota	29/6/1998				XLII - 12
		15/9/1999	Cambio intestazione quota	1/7/1999				XLIII - 10
		12/2/2004	Cambio intestazione quota	1/12/2003				XLVIII - 3
		12/2/2004	Cambio intestazione quota	1/1/2004				XLVIII - 3
27/5/2004	Proroga	29/5/2004	XLVIII - 6					
20/7/2004	Cambio intestazione quota	18/5/2004	XLVIII - 8					

970

CODICE E DENOMINAZIONE DELLA CONCESSIONE	TITOLARI DELLA CONCESSIONE e relative quote di partecipazione (%)	PROVVEDIMENTI CONCERNENTI LA CONCESSIONE		PERIODO DI VIGENZA	SCADENZA	AREA (Km ^q)	UBICAZIONE DELLA CONCESSIONE	
		Data	Natura del provvedimento					Decorrenza
A.C 8.ME	ENI (81) (r.u.) EDISON (19)	5/11/1975	Natura del provvedimento	5/11/1975	-	51,27	ZONA A (51,27)	
			Conferimento	5/11/1975				XX - 1
		10/6/1976	Rettifica	10/6/1976				XX - 8
		24/11/1978	Trasferimento quota	24/11/1978				XXXIII - 7
		16/12/1980	Estensione titolarità	16/12/1980				XXV - 4
		26/4/1983	Cambio intestazione quota	26/4/1983				XXVII - 8
		25/10/1985	Cambio intestazione quota	1/1/1985				XXX - 4
		31/7/1986	Cambio intestazione quota	24/12/1985				XXXI - 2
		19/1/1987	Modifica programma lavoro	19/1/1987				XXXI - 8
		20/7/1987	Trasferimento quota	1/12/1986				XXXII - 4
		8/11/1988	Cambio intestazione quota	26/11/1987				XXXIII - 7
		8/8/1991	Trasferimento quota	1/7/1989				XXXVI - 6
		12/5/1992	Cambio intestazione quota	19/6/1991				XXXVI - 11
		2/9/1993	Trasferimento quota	1/8/1992				XXXVII - 10
		2/9/1993	Cambio intestazione quota	4/11/1992				XXXVII - 10
		9/5/1996	Cambio intestazione quota	1/3/1996				XL - 6
		6/3/1997	Trasferimento quota	11/7/1996				XLI - 4
		6/3/1997	Rideterminazione	6/3/1997				XLI - 4
		13/2/1998	Cambio intestazione quota	1/1/1998				XLII - 3
		25/3/1998	Modifica programma sviluppo	25/3/1998				XLII - 4
		20/3/2000	Cambio intestazione quota	1/1/2000				XLIV - 4
		20/4/2001	Cambio intestazione quota	1/10/2000				XLV - 5
		18/9/2001	Trasferimento quota	29/6/2001				XLV - 10
		12/2/2004	Intestazione quota	1/12/2003				XLVIII - 3
		28/11/2005	Proroga	5/11/2005				XLIX - 12
		28/11/2005	Approvazione nuovo programma lavoro	28/11/2005				XLIX - 12

ELENCO DELLE CONCESSIONI DI COLTIVAZIONE ACCORDATE NEL SOTTOFONDO MARINO - Aggiornamento 30/giugno/2009

971

CODICE E DENOMINAZIONE DELLA CONCESSIONE	TITOLARI DELLA CONCESSIONE e relative quote di partecipazione (%)	PROVVEDIMENTI CONCERNENTI LA CONCESSIONE		PERIODO DI VIGENZA	SCADENZA	AREA (Kmq)	UBICAZIONE DELLA CONCESSIONE
		Data	Natura del provvedimento				
B.C 8.LF	EDISON (61,7175) (r.u.) ENI (38,2825)	9/3/1978	Conferimento	Decorrenza 9/3/1978	-	369,62	ZONA B (369,62)
		20/11/1978	Trasferimento quota	20/11/1978			
		16/7/1979	Cambio intestazione quota	27/11/1978			
		13/9/1982	Trasferimento quota	3/9/1982			
		4/4/1984	Modifica programma lavoro	4/4/1984			
		8/5/1984	Trasferimento quota	8/5/1984			
		20/11/1985	Approvazione programma definitivo	20/11/1985			
		15/4/1987	Trasferimento quota	15/4/1987			
		3/7/1989	Modifica programma lavoro	3/7/1989			
		29/6/1990	Approvazione nuovo programma lavoro	29/6/1990			
		9/9/1991	Approvazione nuovo programma di sviluppo e ricerca	9/9/1991			
		4/8/1993	Cambio intestazione quota	23/4/1992			
		13/2/1998	Cambio intestazione quota	1/1/1998			
		23/11/1998	Cambio intestazione quota	29/6/1998			
		15/9/1999	Cambio intestazione quota	1/7/1999			
12/2/2004	Intestazione quota	1/12/2003					
29/2/2008	Approvazione programma lavoro	29/2/2008					
29/2/2008	Proroga	9/3/2008					

972

CODICE E DENOMINAZIONE DELLA CONCESSIONE	TITOLARI DELLA CONCESSIONE e relative quote di partecipazione (%)	PROVVEDIMENTI CONCERNENTI LA CONCESSIONE		PERIODO DI VIGENZA	SCADENZA	AREA (Kmq)	UBICAZIONE DELLA CONCESSIONE
		Data	Natura del provvedimento				
D.C 2.AG	ENI (100) (r.u.)	24/7/1978	Conferimento	Decorrenza 24/7/1978	-	44,35	ZONA D (44,35)
		15/7/1997	Integrazione programma lavoro	15/7/1997			
		13/2/1998	Cambio intestazione	1/1/1998			
		10/6/2008	Proroga	24/7/2008			
				LII - 7			

973

CODICE E DENOMINAZIONE DELLA CONCESSIONE	TITOLARI DELLA CONCESSIONE e relative quote di partecipazione (%)	PROVVEDIMENTI CONCERNENTI LA CONCESSIONE		PERIODO DI VIGENZA	SCADENZA	AREA (Kmq)	UBICAZIONE DELLA CONCESSIONE
		Data	Natura del provvedimento				
B.C 9.AS	ENI (66,666667) (r.u.) EDISON (33,333333)	20/11/1978	Conferimento	Decorrenza 20/11/1978	-	262,86	ZONA B (262,86)
		6/10/1992	Trasferimento quota	18/3/1992			
		2/9/1993	Cambio intestazione quota	4/11/1992			
		13/2/1998	Cambio intestazione quota	1/1/1998			
		12/2/2004	Intestazione quota	1/12/2003			
		10/6/2008	Proroga	20/11/2008			

974

CODICE E DENOMINAZIONE DELLA CONCESSIONE	TITOLARI DELLA CONCESSIONE e relative quote di partecipazione (%)	PROVVEDIMENTI CONCERNENTI LA CONCESSIONE		PERIODO DI VIGENZA	SCADENZA	AREA (Kmq)	UBICAZIONE DELLA CONCESSIONE
		Data	Natura del provvedimento				
C.C 2.AS	ENI (100) (r.u.)	31/7/1979	Conferimento	Decorrenza 31/7/1979	-	509,04	ZONA C (509,04)
		30/3/1992	Assunzione quota	14/3/1991			
		30/3/1992	Riduzione e modifica programma lavoro	30/3/1992			
		13/2/1998	Cambio intestazione	1/1/1998			

Nota: Presentata istanza di rinuncia pubblicata nel B.U.I.G. - Anno XLVIII - N. 3.

ELENCO DELLE CONCESSIONI DI COLTIVAZIONE ACCORDATE NEL SOTTOFONDO MARINO - Aggiornamento 30/giugno/2009

975	CODICE E DENOMINAZIONE DELLA CONCESSIONE	TITOLARI DELLA CONCESSIONE e relative quote di partecipazione (%)	PROVVEDIMENTI CONCERNENTI LA CONCESSIONE	PERIODO DI VIGENZA	SCADENZA	AREA (Kmq)	UBICAZIONE DELLA CONCESSIONE
	C.C 3.AG	ENI (100) (r.u.)	Data 13/6/1980 14/3/1989 8/5/1996 22/7/1997 13/2/1998 12/7/2005 20/10/2005	Decorrenza XXIV - 11 XXXIII - 11 XL - 6 XLI - 8 XLII - 3 XLIX - 8 XLIX - 10	13/06/2010	394,8	ZONA C (394,8)
			Natura del provvedimento Conferimento Modifica programma lavoro Modifica programma lavoro Approvazione nuovo programma di esplorazione Cambio intestazione Trasferimento Modifica programma lavoro				
976	CODICE E DENOMINAZIONE DELLA CONCESSIONE	TITOLARI DELLA CONCESSIONE e relative quote di partecipazione (%)	PROVVEDIMENTI CONCERNENTI LA CONCESSIONE	PERIODO DI VIGENZA	SCADENZA	AREA (Kmq)	UBICAZIONE DELLA CONCESSIONE
	D.C 3.AG	ENI (100) (r.u.)	Data 16/12/1980 5/6/1995 23/6/1997 13/2/1998	Decorrenza XXV - 4 XXXIX - 7 XLI - 7 XLII - 3	16/12/2010	47,84	ZONA D (23,74) ZONA F (24,1)
			Natura del provvedimento Conferimento Sospensione attività di sviluppo e produzione Proroga sosp. attività di sviluppo e produzione Cambio intestazione				
977	CODICE E DENOMINAZIONE DELLA CONCESSIONE	TITOLARI DELLA CONCESSIONE e relative quote di partecipazione (%)	PROVVEDIMENTI CONCERNENTI LA CONCESSIONE	PERIODO DI VIGENZA	SCADENZA	AREA (Kmq)	UBICAZIONE DELLA CONCESSIONE
	B.C 10.AS	ENI (51) (r.u.) EDISON (49)	Data 16/12/1980 7/7/1989 6/10/1992 2/9/1993 13/2/1998 12/2/2004	Decorrenza XXV - 5 XXXV - 2 XXXVII - 10 XXXVII - 10 XLII - 3 XLVIII - 3	27/05/2010	216,85	ZONA B (216,85)
			Natura del provvedimento Conferimento Approvazione integrazione programma Trasferimento quota Cambio intestazione quota Cambio intestazione quota Intestazione quota				
978	CODICE E DENOMINAZIONE DELLA CONCESSIONE	TITOLARI DELLA CONCESSIONE e relative quote di partecipazione (%)	PROVVEDIMENTI CONCERNENTI LA CONCESSIONE	PERIODO DI VIGENZA	SCADENZA	AREA (Kmq)	UBICAZIONE DELLA CONCESSIONE
	A.C 9.AG	ENI (100) (r.u.)	Data 26/6/1981 13/2/1998	Decorrenza XXVI - 1 XLII - 3	23/10/2009	138,59	ZONA A (138,59)
			Natura del provvedimento Conferimento Cambio intestazione				
979	CODICE E DENOMINAZIONE DELLA CONCESSIONE	TITOLARI DELLA CONCESSIONE e relative quote di partecipazione (%)	PROVVEDIMENTI CONCERNENTI LA CONCESSIONE	PERIODO DI VIGENZA	SCADENZA	AREA (Kmq)	UBICAZIONE DELLA CONCESSIONE
	B.C 11.AS	ENI (51) (r.u.) EDISON (49)	Data 26/6/1981 6/10/1992 2/9/1993 13/2/1998 12/2/2004	Decorrenza XXVI - 1 XXXVII - 10 XXXVII - 10 XLII - 3 XLVIII - 3	26/06/2011	177,59	ZONA B (177,59)
			Natura del provvedimento Conferimento Trasferimento quota Cambio intestazione quota Cambio intestazione quota Intestazione quota				

Nota: Presentata istanza di proroga pubblicata nel B.U.I.G. Anno LII - N. 11.

Nota: Presentata istanza di proroga pubblicata nel B.U.I.G. Anno LII - N. 11.

ELENCO DELLE CONCESSIONI DI COLTIVAZIONE ACCORDATE NEL SOTTOFONDO MARINO - Aggiornamento 30/giugno/2009

980	CODICE E DENOMINAZIONE DELLA CONCESSIONE	TITOLARI DELLA CONCESSIONE e relative quote di partecipazione (%)	PROVVEDIMENTI CONCERNENTI LA CONCESSIONE			PERIODO DI VIGENZA	SCADENZA	AREA (Kmq)	UBICAZIONE DELLA CONCESSIONE
			Data	Natura del provvedimento	Decorrenza				
	A.C 10.AG	ENI (100) (r.u.)	26/6/1981	Natura del provvedimento	23/10/1979	-	23/10/2009	76,95	ZONA A
			25/10/1985	Conferimento	25/10/1985				(76,95)
			13/2/1998	Modifica programma lavoro	1/1/1998				
				Cambio istestazione	XLII - 3				
	Nota: Presentata istanza di proroga pubblicata nel B.U.I.G. Anno LII - N. 11.								
	981								
	A.C 11.AG	ENI (90) (r.u.)	26/6/1981	Natura del provvedimento	23/10/1979	-	23/10/2009	154,69	ZONA A
			27/12/1983	Conferimento	27/12/1983				(154,69)
			25/10/1985	Estensione titolarità	25/10/1985				
			4/7/1989	LIGESTRA (10)	4/7/1989				
			13/2/1998	Modifica programma lavoro	1/1/1998				
			4/7/2001	Trasferimento quota	1/11/1991				
			7/11/2008	Cambio istestazione quota	19/7/2007				
	Nota: Presentata istanza di proroga pubblicata nel B.U.I.G. Anno LI - N.3.								
	983								
	D.C 4.AG	ENI (100) (r.u.)	13/9/1982	Natura del provvedimento	31/3/1981	-	31/03/2011	16,9	ZONA D
			5/7/1994	Conferimento	5/7/1994				(16,9)
			13/2/1998	Aggiornamento programma lavoro	1/1/1998				
				Cambio istestazione	XLII - 3				
	Nota: Presentata istanza di proroga pubblicata nel B.U.I.G. Anno LII - N. 11.								
	984								
	A.C 12.AG	ENI (100) (r.u.)	13/9/1982	Natura del provvedimento	23/10/1979	-	23/10/2009	143,75	ZONA A
			20/1/1987	Conferimento	20/1/1987				(143,75)
			17/6/1994	Modifica programma lavoro	17/6/1994				
				Approvazione nuovo programma di ricerca	XXXVIII - 8				
			13/2/1998	Cambio istestazione	1/1/1998				
	Nota: Presentata istanza di proroga pubblicata nel B.U.I.G. Anno LII - N. 11.								
	985								
	A.C 13.AS	ENI (51) (r.u.)	13/9/1982	Natura del provvedimento	23/10/1979	-	23/10/2009	135,97	ZONA A
			6/12/1992	Conferimento	18/3/1992				(135,97)
			2/9/1993	Trasferimento quota	4/11/1992				
			17/6/1994	Cambio istestazione quota	17/6/1994				
			13/2/1998	Modifica programma lavoro	1/1/1998				
			12/2/2004	Cambio istestazione quota	1/12/2003				
				Intestazione quota	XLVIII - 3				
	Nota: Presentata istanza di proroga pubblicata nel B.U.I.G. Anno LII - N. 11.								

ELENCO DELLE CONCESSIONI DI COLTIVAZIONE ACCORDATE NEL SOTTOFONDO MARINO - Aggiornamento 30/giugno/2009

986

CODICE E DENOMINAZIONE DELLA CONCESSIONE	TITOLARI DELLA CONCESSIONE e relative quote di partecipazione (%)	PROVVEDIMENTI CONCERNENTI LA CONCESSIONE		PERIODO DI VIGENZA	SCADENZA	AREA (Kmq)	UBICAZIONE DELLA CONCESSIONE	
		Data	Natura del provvedimento					Decorrenza
B.C 13.AS Nota: Presentata istanza di proroga pubblicata nel B.U.I.G. Anno LIII - N. 7.	ENI (51) (r.u.) EDISON (49)	13/9/1982	Natura del provvedimento	27/5/1980	-	395,52	ZONA B (395,52)	
			Conferimento	XXVI - 12				
		6/10/1992	Trasferimento quota	18/3/1992				XXXVII - 10
		2/9/1993	Cambio intestazione quota	4/11/1992				XXXVII - 10
		23/7/1996	Sospensione lavori di sviluppo	23/7/1996				XL - 8
		23/7/1996	Modifica programma lavoro	23/7/1996				XL - 8
		13/7/1998	Cambio intestazione quota	1/1/1998				XLII - 3
		3/3/2000	Approvazione nuovo programma di sviluppo e ricerca	3/3/2000				XLIV - 3
12/2/2004	Intestazione quota	1/12/2003	XLVIII - 3					

987

CODICE E DENOMINAZIONE DELLA CONCESSIONE	TITOLARI DELLA CONCESSIONE e relative quote di partecipazione (%)	PROVVEDIMENTI CONCERNENTI LA CONCESSIONE		PERIODO DI VIGENZA	SCADENZA	AREA (Kmq)	UBICAZIONE DELLA CONCESSIONE	
		Data	Natura del provvedimento					Decorrenza
B.C 14.AS Nota: Presentata istanza di proroga pubblicata nel B.U.I.G. Anno LIII - N. 7.	ENI (51) (r.u.) EDISON (49)	13/9/1982	Natura del provvedimento	27/5/1980	-	228,24	ZONA B (228,24)	
			Conferimento	XXVI - 12				
		6/10/1992	Trasferimento quota	18/3/1992				XXXVII - 10
		2/9/1993	Cambio intestazione quota	4/11/1992				XXXVII - 10
		13/2/1998	Cambio intestazione quota	1/1/1998				XLII - 3
		14/1/2003	Modifica programma sviluppo	14/1/2003				XLVII - 2
12/2/2004	Intestazione quota	1/12/2003	XLVIII - 3					

988

CODICE E DENOMINAZIONE DELLA CONCESSIONE	TITOLARI DELLA CONCESSIONE e relative quote di partecipazione (%)	PROVVEDIMENTI CONCERNENTI LA CONCESSIONE		PERIODO DI VIGENZA	SCADENZA	AREA (Kmq)	UBICAZIONE DELLA CONCESSIONE	
		Data	Natura del provvedimento					Decorrenza
B.C 12.AS	ENI (51) (r.u.) EDISON (49)	13/9/1982	Natura del provvedimento	27/5/1980	-	223,1	ZONA B (223,1)	
			Conferimento	XXVII - 3				
		20/11/1985	Proroga inizio perforazione	31/3/1985				XXX - 4
		10/7/1989	Approvazione nuovo programma di ricerca	10/7/1989				XXXIV - 1
		6/10/1992	Trasferimento quota	18/3/1992				XXXVII - 10
		2/9/1993	Cambio intestazione quota	4/11/1992				XXXVII - 10
		13/2/1998	Cambio intestazione quota	1/1/1998				XLII - 3
12/2/2004	Intestazione quota	1/12/2003	XLVIII - 3					

989

CODICE E DENOMINAZIONE DELLA CONCESSIONE	TITOLARI DELLA CONCESSIONE e relative quote di partecipazione (%)	PROVVEDIMENTI CONCERNENTI LA CONCESSIONE		PERIODO DI VIGENZA	SCADENZA	AREA (Kmq)	UBICAZIONE DELLA CONCESSIONE	
		Data	Natura del provvedimento					Decorrenza
A.C 14.AS	ENI (51) (r.u.) EDISON (49)	28/4/1983	Natura del provvedimento	18/3/1981	-	152,28	ZONA A (152,28)	
			Conferimento	XXVII - 8				
		6/10/1992	Trasferimento quota	18/3/1992				XXXVII - 10
		2/9/1993	Cambio intestazione quota	4/11/1992				XXXVII - 10
		13/2/1998	Cambio intestazione quota	1/1/1998				XLII - 3
12/2/2004	Intestazione quota	1/12/2003	XLVIII - 3					

ELENCO DELLE CONCESSIONI DI COLTIVAZIONE ACCORDATE NEL SOTTOFONDO MARINO - Aggiornamento 30/giugno/2009

990

CODICE E DENOMINAZIONE DELLA CONCESSIONE	TITOLARI DELLA CONCESSIONE e relative quote di partecipazione (%)	PROVVEDIMENTI CONCERNENTI LA CONCESSIONE		PERIODO DI VIGENZA	SCADENZA	AREA (Kmq)	UBICAZIONE DELLA CONCESSIONE	
		Data	Natura del provvedimento					Decorrenza
A.C 15.AX	ENI (90) (r.u.) EDISON (10)	27/4/1983	Natura del provvedimento	18/3/1981	-	75,62	ZONA A (75,62)	
			Conferimento					XXVII - 8
		23/2/1984	Rettifica	27/4/1983				XXXVIII - 6
		4/8/1993	Cambio intestazione quota	23/4/1992				XXXVII - 10
		6/8/1993	Trasferimento quota	6/11/1990				XXXVII - 9
		13/2/1998	Cambio intestazione quota	1/1/1998				XLII - 3
		23/11/1998	Cambio intestazione quota	29/6/1998				XLII - 12
		15/9/1999	Cambio intestazione quota	1/7/1999				XLIII - 10
		12/2/2004	Intestazione quota	1/12/2003				XLVIII - 3

991

CODICE E DENOMINAZIONE DELLA CONCESSIONE	TITOLARI DELLA CONCESSIONE e relative quote di partecipazione (%)	PROVVEDIMENTI CONCERNENTI LA CONCESSIONE		PERIODO DI VIGENZA	SCADENZA	AREA (Kmq)	UBICAZIONE DELLA CONCESSIONE	
		Data	Natura del provvedimento					Decorrenza
C.C 6.EO	EDISON (60) (r.u.) ENI (40)	17/2/1984	Conferimento e unificazione	17/2/1984	-	184,8	ZONA C (184,8)	
		10/10/1984	Trasferimento quota	10/10/1984				XXVIII - 5
		7/8/1985	Cambio intestazione quota	1/1/1985				XXIX - 2
		2/7/1990	Trasferimento quota	1/7/1989				XXX - 12
		12/5/1992	Cambio intestazione quota	19/6/1991				XXXI - 3
		2/1/1993	Trasferimento quota	16/1/1992				XXXVI - 11
		2/1/1993	Trasferimento quota	1/8/1992				XXXVII - 9
		2/9/1993	Trasferimento quota e nomina r.u.	15/10/1992				XXXVII - 9
		13/2/1998	Cambio intestazione quota	1/1/1998				XXXVII - 10
		29/9/1999	Cambio intestazione quota	30/11/1998				XLII - 3
		10/12/1999	Assunzione quota	31/12/1999				XLIII - 10
		12/2/2004	Intestazione quota	1/12/2003				XLIV - 1
								XLVIII - 3

993

CODICE E DENOMINAZIONE DELLA CONCESSIONE	TITOLARI DELLA CONCESSIONE e relative quote di partecipazione (%)	PROVVEDIMENTI CONCERNENTI LA CONCESSIONE		PERIODO DI VIGENZA	SCADENZA	AREA (Kmq)	UBICAZIONE DELLA CONCESSIONE	
		Data	Natura del provvedimento					Decorrenza
B.C 15.AV	ENI (100) (r.u.)	7/9/1984	Conferimento	12/1/1982	-	168,79	ZONA B (168,79)	
		31/7/1986	Approvazione piano sviluppo	31/7/1986				XXIX - 2
		8/8/1991	Trasferimento quota	1/7/1989				XXXI - 3
		12/5/1992	Cambio intestazione quota	19/6/1991				XXXVI - 6
		2/9/1993	Trasferimento quota	1/8/1992				XXXVI - 11
		2/9/1993	Cambio intestazione quota	4/11/1992				XXXVII - 10
		15/10/1995	Cambio intestazione quota	1/1/1985				XXX - 5
		9/5/1996	Cambio intestazione quota	1/1/1996				XL - 6
		9/5/1996	Cambio intestazione quota	1/3/1996				XL - 6
		5/2/1998	Assunzione quota	29/12/1997				XLII - 3
		13/2/1998	Cambio intestazione quota	1/1/1998				XLII - 3
		10/3/2000	Assunzione quota	5/3/1998				XLIV - 4

ELENCO DELLE CONCESSIONI DI COLTIVAZIONE ACCORDATE NEL SOTTOFONDO MARINO - Aggiornamento 30/giugno/2009

1000 CODICE E DENOMINAZIONE DELLA CONCESSIONE	TITOLARI DELLA CONCESSIONE e relative quote di partecipazione (%)	PROVVEDIMENTI CONCERNENTI LA CONCESSIONE		PERIODO DI VIGENZA	SCADENZA	AREA (Km ^q)	UBICAZIONE DELLA CONCESSIONE	
		Data	Natura del provvedimento					
A.C 17.AG	ENI (75) (r.u.) EDISON (25)	7/4/1989 8/8/1991 12/5/1992 2/9/1993 8/5/1996 10/4/1997 13/2/1998 12/2/2004	Natura del provvedimento Conferimento Trasferimento quota Cambio intestazione quota Trasferimento quota Cambio intestazione quota Modifica programma sviluppo Modifica programma sviluppo Cambio intestazione quota Intestazione quota	Decorrenza XXXIII - 11 XXXVI - 6 XXXVI - 11 XXXVII - 10 XXXVII - 10 XL - 6 XLI - 5 XLII - 3 XLVIII - 3	-	26/05/2017	151,37	ZONA A (151,37)
1001								
1001	TITOLARI DELLA CONCESSIONE e relative quote di partecipazione (%)		PROVVEDIMENTI CONCERNENTI LA CONCESSIONE		PERIODO DI VIGENZA	AREA (Km ^q)	UBICAZIONE DELLA CONCESSIONE	
A.C 18.AG	ENI (100) (r.u.)	18/12/1989 13/2/1998	Natura del provvedimento Conferimento Cambio intestazione	Decorrenza XXXIV - 10 XLII - 3	-	04/09/2017	155,18 ZONA A (155,18)	
1002								
1002	TITOLARI DELLA CONCESSIONE e relative quote di partecipazione (%)		PROVVEDIMENTI CONCERNENTI LA CONCESSIONE		PERIODO DI VIGENZA	AREA (Km ^q)	UBICAZIONE DELLA CONCESSIONE	
B.C 20.AS	ENI (51) (r.u.) EDISON (49)	16/1/1992 6/10/1992 2/9/1993 2/4/1996 13/2/1998 12/2/2004	Natura del provvedimento Conferimento Trasferimento quota Cambio intestazione quota Approvazione nuovo programma di esplorazione Cambio intestazione quota Intestazione quota	Decorrenza XXXVI - 5 XXXVII - 10 XXXVII - 10 XL - 5 XLII - 3 XLVIII - 3	-	27/05/2010	82,21	ZONA B (82,21)
Nota: Presentata: - Istanza di ampliamento pubblicata nel B.U.I.G. Anno LII - N. 1; - Istanza di proroga pubblicata nel B.U.I.G. Anno LIII - N. 7.								
1003								
1003	TITOLARI DELLA CONCESSIONE e relative quote di partecipazione (%)		PROVVEDIMENTI CONCERNENTI LA CONCESSIONE		PERIODO DI VIGENZA	AREA (Km ^q)	UBICAZIONE DELLA CONCESSIONE	
F.C 2.AG	ENI (100) (r.u.)	19/3/1992 8/8/1994 13/2/1998	Natura del provvedimento Conferimento Approvazione progr. svil. definit. e ulter. ric. Cambio intestazione	Decorrenza XXXVI - 6 XXXVIII - 9 XLII - 3	-	25/05/2020	556,31	ZONA F (556,31)
1004								
1004	TITOLARI DELLA CONCESSIONE e relative quote di partecipazione (%)		PROVVEDIMENTI CONCERNENTI LA CONCESSIONE		PERIODO DI VIGENZA	AREA (Km ^q)	UBICAZIONE DELLA CONCESSIONE	
A.C 19.PI	ENI (85) (r.u.) MEDOILGAS ITALIA (15)	7/3/1994 14/6/1996 14/6/1996 13/2/1998 5/4/2002 30/6/2005 16/4/2008	Natura del provvedimento Conferimento Trasferimento quota Cambio intestazione quota Cambio intestazione quota Trasferimento quota Trasferimento quota Cambio intestazione quota	Decorrenza XXXVIII - 4 XL - 7 XL - 7 XLII - 3 XLVI - 12 XLIX - 7 LII - 5	-	30/11/2023	219,46	ZONA A (219,46)

ELENCO DELLE CONCESSIONI DI COLTIVAZIONE ACCORDATE NEL SOTTOFONDO MARINO - Aggiornamento 30/giugno/2009

1005	CODICE E DENOMINAZIONE DELLA CONCESSIONE A.C 20.AG	TITOLARI DELLA CONCESSIONE e relative quote di partecipazione (%) ENI (100) (r.u.)	PROVVEDIMENTI CONCERNENTI LA CONCESSIONE Data 7/3/1994 13/2/1998	Natura del provvedimento Conferimento Cambio intestazione	Decorrenza 7/3/1994 1/1/1998	BIUG XXXVIII - 4 XLII - 3	PERIODO DI VIGENZA -	SCADENZA 07/03/2024	AREA (Km ^q) 99,42	UBICAZIONE DELLA CONCESSIONE ZONA A (99,42)
1006	CODICE E DENOMINAZIONE DELLA CONCESSIONE A.C 21.AG	TITOLARI DELLA CONCESSIONE e relative quote di partecipazione (%) ENI (51) (r.u.) EDISON (49)	PROVVEDIMENTI CONCERNENTI LA CONCESSIONE Data 9/11/1994 13/2/1998 27/11/2003 12/2/2004	Natura del provvedimento Conferimento Cambio intestazione quota Approvazione nuovo programma lavoro Intestazione quota	Decorrenza 9/11/1994 1/1/1998 27/11/2003 1/12/2003	BIUG XXXVIII - 12 XLII - 3 XLVIII - 1 XLVIII - 3	PERIODO DI VIGENZA -	SCADENZA 09/11/2024	AREA (Km ^q) 99,84	UBICAZIONE DELLA CONCESSIONE ZONA A (99,84)
1007	CODICE E DENOMINAZIONE DELLA CONCESSIONE B.C 21.AG	TITOLARI DELLA CONCESSIONE e relative quote di partecipazione (%) ENI (51) (r.u.) EDISON (49)	PROVVEDIMENTI CONCERNENTI LA CONCESSIONE Data 9/11/1994 13/2/1998 7/12/1999 12/2/2004	Natura del provvedimento Conferimento Cambio intestazione quota Modifica programma sviluppo Intestazione quota	Decorrenza 9/11/1994 1/1/1998 7/12/1999 1/12/2003	BIUG XXXVIII - 12 XLII - 3 XLIV - 1 XLVIII - 3	PERIODO DI VIGENZA -	SCADENZA 09/11/2024	AREA (Km ^q) 82,88	UBICAZIONE DELLA CONCESSIONE ZONA B (82,88)
1008	CODICE E DENOMINAZIONE DELLA CONCESSIONE PORTO CORSINI MARE	TITOLARI DELLA CONCESSIONE e relative quote di partecipazione (%) ENI (100) (r.u.)	PROVVEDIMENTI CONCERNENTI LA CONCESSIONE Data 5/10/1996 13/2/1998 4/7/2001 7/7/2006	Natura del provvedimento Unificazione Cambio intestazione Approvazione nuovo programma di sviluppo e ricerca Proroga	Decorrenza 1/10/1996 1/1/1998 4/7/2001 26/5/2006	BIUG XL - 11 XLII - 3 XLV - 8 L - 8	PERIODO DI VIGENZA -	SCADENZA 26/05/2011	AREA (Km ^q) 56,41	UBICAZIONE DELLA CONCESSIONE ZONA A (56,41)
1009	CODICE E DENOMINAZIONE DELLA CONCESSIONE A.C 22.EA	TITOLARI DELLA CONCESSIONE e relative quote di partecipazione (%) ENI (100) (r.u.)	PROVVEDIMENTI CONCERNENTI LA CONCESSIONE Data 18/9/1997	Natura del provvedimento Attribuzione	Decorrenza 1/1/1997	BIUG XLI - 10	PERIODO DI VIGENZA -	SCADENZA 01/01/2017	AREA (Km ^q) 142,75	UBICAZIONE DELLA CONCESSIONE ZONA A (142,75)
1010	CODICE E DENOMINAZIONE DELLA CONCESSIONE A.C 23.EA	TITOLARI DELLA CONCESSIONE e relative quote di partecipazione (%) ENI (100) (r.u.)	PROVVEDIMENTI CONCERNENTI LA CONCESSIONE Data 18/9/1997	Natura del provvedimento Attribuzione	Decorrenza 1/1/1997	BIUG XLI - 10	PERIODO DI VIGENZA -	SCADENZA 01/01/2017	AREA (Km ^q) 71,28	UBICAZIONE DELLA CONCESSIONE ZONA A (71,28)
1011	CODICE E DENOMINAZIONE DELLA CONCESSIONE A.C 24.EA	TITOLARI DELLA CONCESSIONE e relative quote di partecipazione (%) ENI (100) (r.u.)	PROVVEDIMENTI CONCERNENTI LA CONCESSIONE Data 15/6/1998	Natura del provvedimento Attribuzione	Decorrenza 1/1/1997	BIUG XLII - 6	PERIODO DI VIGENZA -	SCADENZA 01/01/2017	AREA (Km ^q) 4,86	UBICAZIONE DELLA CONCESSIONE ZONA A (4,86)

ELENCO DELLE CONCESSIONI DI COLTIVAZIONE ACCORDATE NEL SOTTOFONDO MARINO - Aggiornamento 30/ giugno/2009

1012	CODICE E DENOMINAZIONE DELLA CONCESSIONE	TITOLARI DELLA CONCESSIONE e relative quote di partecipazione (%)	PROVVEDIMENTI CONCERNENTI LA CONCESSIONE	PERIODO DI VIGENZA	SCADENZA	AREA (Kmq)	UBICAZIONE DELLA CONCESSIONE
	A.C 25.EA	ENI (100) (r.u.)	Data 18/6/1998 Natura del provvedimento Attribuzione Decorrenza 1/1/1997 XLIJ - 6	-	01/01/2017	25,88	ZONA A (25,88)
1013	CODICE E DENOMINAZIONE DELLA CONCESSIONE	TITOLARI DELLA CONCESSIONE e relative quote di partecipazione (%)	PROVVEDIMENTI CONCERNENTI LA CONCESSIONE	PERIODO DI VIGENZA	SCADENZA	AREA (Kmq)	UBICAZIONE DELLA CONCESSIONE
	A.C 26.EA	ENI (100) (r.u.)	Data 18/6/1998 Natura del provvedimento Attribuzione Decorrenza 1/1/1997 XLII - 6	-	01/01/2017	131,25	ZONA A (131,25)
1014	CODICE E DENOMINAZIONE DELLA CONCESSIONE	TITOLARI DELLA CONCESSIONE e relative quote di partecipazione (%)	PROVVEDIMENTI CONCERNENTI LA CONCESSIONE	PERIODO DI VIGENZA	SCADENZA	AREA (Kmq)	UBICAZIONE DELLA CONCESSIONE
	A.C 27.EA	ENI (100) (r.u.)	Data 18/6/1998 Natura del provvedimento Attribuzione Decorrenza 1/1/1997 XLII - 6	-	01/01/2017	110	ZONA A (95) EMILIA ROMAGNA (15)
1015	CODICE E DENOMINAZIONE DELLA CONCESSIONE	TITOLARI DELLA CONCESSIONE e relative quote di partecipazione (%)	PROVVEDIMENTI CONCERNENTI LA CONCESSIONE	PERIODO DI VIGENZA	SCADENZA	AREA (Kmq)	UBICAZIONE DELLA CONCESSIONE
	A.C 28.EA	ENI (100) (r.u.)	Data 18/6/1998 Natura del provvedimento Attribuzione Decorrenza 1/1/1997 XLII - 6	-	01/01/2017	76,42	ZONA A (76,42)
1016	CODICE E DENOMINAZIONE DELLA CONCESSIONE	TITOLARI DELLA CONCESSIONE e relative quote di partecipazione (%)	PROVVEDIMENTI CONCERNENTI LA CONCESSIONE	PERIODO DI VIGENZA	SCADENZA	AREA (Kmq)	UBICAZIONE DELLA CONCESSIONE
	A.C 29.EA	ENI (100) (r.u.)	Data 18/6/1998 Natura del provvedimento Attribuzione Decorrenza 1/1/1997 XLII - 6	-	01/01/2017	81,85	ZONA A (81,85)
1017	CODICE E DENOMINAZIONE DELLA CONCESSIONE	TITOLARI DELLA CONCESSIONE e relative quote di partecipazione (%)	PROVVEDIMENTI CONCERNENTI LA CONCESSIONE	PERIODO DI VIGENZA	SCADENZA	AREA (Kmq)	UBICAZIONE DELLA CONCESSIONE
	A.C 30.EA	ENI (100) (r.u.)	Data 18/6/1998 Natura del provvedimento Attribuzione Decorrenza 1/1/1997 XLII - 6	-	01/01/2017	114,37	ZONA A (114,37)
1018	CODICE E DENOMINAZIONE DELLA CONCESSIONE	TITOLARI DELLA CONCESSIONE e relative quote di partecipazione (%)	PROVVEDIMENTI CONCERNENTI LA CONCESSIONE	PERIODO DI VIGENZA	SCADENZA	AREA (Kmq)	UBICAZIONE DELLA CONCESSIONE
	A.C 31.EA	ENI (100) (r.u.)	Data 18/6/1998 Natura del provvedimento Attribuzione Decorrenza 1/1/1997 XLII - 6	-	01/01/2017	82,19	ZONA A (82,19)

ELENCO DELLE CONCESSIONI DI COLTIVAZIONE ACCORDATE NEL SOTTOFONDO MARINO - Aggiornamento 30/ giugno/2009

1019

CODICE E DENOMINAZIONE DELLA CONCESSIONE	TITOLARI DELLA CONCESSIONE e relative quote di partecipazione (%)	PROVVEDIMENTI CONCERNENTI LA CONCESSIONE		PERIODO DI VIGENZA	SCADENZA	AREA (Kmq)	UBICAZIONE DELLA CONCESSIONE
		Data	Natura del provvedimento				
A.C 32.AG	ENI (100) (r.u.)	16/2/1999	Conferimento	30/11/1994	-	190,04	ZONA A
		4/7/2001	Approvazione nuovo programma di ricerca	4/7/2001			

1020

CODICE E DENOMINAZIONE DELLA CONCESSIONE	TITOLARI DELLA CONCESSIONE e relative quote di partecipazione (%)	PROVVEDIMENTI CONCERNENTI LA CONCESSIONE		PERIODO DI VIGENZA	SCADENZA	AREA (Kmq)	UBICAZIONE DELLA CONCESSIONE
		Data	Natura del provvedimento				
B.C 22.AG	ENI (100) (r.u.)	2/2/2000	Conferimento	1/10/1994	-	76,63	ZONA B
				4/7/2001			

1021

CODICE E DENOMINAZIONE DELLA CONCESSIONE	TITOLARI DELLA CONCESSIONE e relative quote di partecipazione (%)	PROVVEDIMENTI CONCERNENTI LA CONCESSIONE		PERIODO DI VIGENZA	SCADENZA	AREA (Kmq)	UBICAZIONE DELLA CONCESSIONE	
		Data	Natura del provvedimento					Decorrenza
A.C 33.AG	ENI (100) (r.u.)	16/11/2000	Conferimento	26/1/1996	-	78,4	ZONA A	
		31/7/2001	Riduzione	31/7/2001				XLV - 10
		12/1/2004	Riduzione	12/1/2004				XLVIII - 2

1022

CODICE E DENOMINAZIONE DELLA CONCESSIONE	TITOLARI DELLA CONCESSIONE e relative quote di partecipazione (%)	PROVVEDIMENTI CONCERNENTI LA CONCESSIONE		PERIODO DI VIGENZA	SCADENZA	AREA (Kmq)	UBICAZIONE DELLA CONCESSIONE
		Data	Natura del provvedimento				
A.C 34.AG	ENI (100) (r.u.)	7/7/2006	Conferimento	19/6/2004	-	147,3	ZONA A
				4/7/2001			

ELENCO DEI PERMESSI DI PROSPEZIONE ACCORDATI NEL SOTTOFONDO MARINO - Aggiornamento 30/giugno/2009

PERMESSI DI PROSPEZIONE ACCORDATI NEL SOTTOFONDO MARINO
RIPORTARE LE LEGGI RELATIVE ALLA PROSPEZIONE

Nel sottofondo marino sono vigenti n. 2 PERMESSI DI PROSPEZIONE per complessivi 1.114,06 Km²

Zona marina	Numero permessi	Superficie (Km ²)
ZONA E	2	1.114,06

Nota:

Nel caso di titoli afferenti a due o più zone finitime, a ciascuna di tali zone viene attribuita la parte di area del titolo minerario ad essa afferente e l'unità mineraria viene attribuita alla zona cui compete la parte maggiore dell'area del titolo medesimo

ELENCO DEI PERMESSI DI PROSPEZIONE ACCORDATI NEL SOTTOFONDO MARINO - Aggiornamento 30/giugno/2009

101

CODICE E DENOMINAZIONE DEL PERMESSO	TITOLARI DEL PERMESSO e relative quote di partecipazione (%)	PROVVEDIMENTI CONCERNENTI IL PERMESSO		PERIODO DI VIGENZA	SCADENZA	AREA (Kmq)	UBICAZIONE DEL PERMESSO
		Natura del provvedimento	Decorrenza				
E.P. 1.SA	SARAS (100) (r.u.)	25/2/2009	25/2/2009	-	25/02/2010	480,62	ZONA E (480,62)
			Conferimento				

102

CODICE E DENOMINAZIONE DEL PERMESSO	TITOLARI DEL PERMESSO e relative quote di partecipazione (%)	PROVVEDIMENTI CONCERNENTI IL PERMESSO		PERIODO DI VIGENZA	SCADENZA	AREA (Kmq)	UBICAZIONE DEL PERMESSO
		Natura del provvedimento	Decorrenza				
E.P. 2.SA	SARAS (100) (r.u.)	25/2/2009	25/2/2009	-	25/02/2010	633,44	ZONA E (633,44)
			Conferimento				

ELENCO DELLE CONCESSIONI DI STOCCAGGIO ACCORDATE NELLA TERRAFERMA - Aggiornamento 30/ giugno/2009

CONCESSIONI DI STOCCAGGIO ACCORDATE NELLA TERRAFERMA

Legge 26 aprile 1974, n. 170 e Decreto Legislativo 25 novembre 1996, n. 625

Nella terraferma sono vigenti n. 13 CONCESSIONI DI STOCCAGGIO per complessivi 860,95 Km^q

Regione	Numero concessioni	Superficie (Km ^q)
ABRUZZO	2	101,17
EMILIA ROMAGNA	5	388,01
LOMBARDIA	5	276,82
MOLISE	0	6,00
VENETO	1	88,95

Nota:

Nel caso di titoli afferenti a due o più regioni limitime, a ciascuna di tali regioni viene attribuita la parte di area del titolo minerario ad essa afferente e l'unità mineraria viene attribuita alla regione cui compete la parte maggiore dell'area del titolo medesimo

ELENCO DELLE CONCESSIONI DI STOCCAGGIO ACCORDATE NELLA TERRAFERMA - Aggiornamento 30/ giugno/2009

2794	CODICE E DENOMINAZIONE DELLA CONCESSIONE	TITOLARI DELLA CONCESSIONE e relative quote di partecipazione (%)	PROVVEDIMENTI CONCERNENTI LA CONCESSIONE		PERIODO DI VIGENZA	SCADENZA	AREA (Kmq)	UBICAZIONE DELLA CONCESSIONE
			Data	Natura del provvedimento				
	CELLINO STOCCAGGIO	EDISON STOCCAGGIO (100) (r.u.)	10/12/1984	Natura del provvedimento	-	10/12/2014	30,3786	ABRUZZO (30,3786)
			16/7/1985	Conferimento				Teramo
			20/11/1987	Cambio intestazione				
			22/4/1991	Modifica programma lavoro				
			12/5/1992	Trasferimento titolarità				
			2/9/1993	Cambio intestazione				
			2/9/1993	Trasferimento titolarità				
			27/9/2001	Cambio intestazione				
			23/11/2004	Conferma				
				Trasferimento				

2810	CODICE E DENOMINAZIONE DELLA CONCESSIONE	TITOLARI DELLA CONCESSIONE e relative quote di partecipazione (%)	PROVVEDIMENTI CONCERNENTI LA CONCESSIONE		PERIODO DI VIGENZA	SCADENZA	AREA (Kmq)	UBICAZIONE DELLA CONCESSIONE
			Data	Natura del provvedimento				
	FIUME TRESTE STOCCAGGIO	STOGIT (100) (r.u.)	14/6/1982	Natura del provvedimento	-	14/06/2012	76,79	ABRUZZO (70,79)
			27/2/1991	Conferimento				Chieti
			13/2/1998	Modifica programma lavoro				MOLISE (6)
			11/2/2002	Cambio intestazione				Campobasso
			11/2/2002	Delimitazione area				
			22/2/2002	Conferma				
				Cambio intestazione				

2813	CODICE E DENOMINAZIONE DELLA CONCESSIONE	TITOLARI DELLA CONCESSIONE e relative quote di partecipazione (%)	PROVVEDIMENTI CONCERNENTI LA CONCESSIONE		PERIODO DI VIGENZA	SCADENZA	AREA (Kmq)	UBICAZIONE DELLA CONCESSIONE
			Data	Natura del provvedimento				
	SETTALA STOCCAGGIO	STOGIT (100) (r.u.)	5/5/1999	Natura del provvedimento	-	01/01/2017	50,73	LOMBARDIA (50,73)
			15/10/2001	Attribuzione				Lodi
			22/2/2002	Conferma				Milano
				Cambio intestazione				

2814	CODICE E DENOMINAZIONE DELLA CONCESSIONE	TITOLARI DELLA CONCESSIONE e relative quote di partecipazione (%)	PROVVEDIMENTI CONCERNENTI LA CONCESSIONE		PERIODO DI VIGENZA	SCADENZA	AREA (Kmq)	UBICAZIONE DELLA CONCESSIONE
			Data	Natura del provvedimento				
	COLLALTO STOCCAGGIO	EDISON STOCCAGGIO (100) (r.u.)	16/6/1994	Natura del provvedimento	-	16/06/2024	88,95	VENETO (88,95)
			27/9/2001	Conferimento				Treviso
			23/11/2004	Conferma				
				Trasferimento				

2892	CODICE E DENOMINAZIONE DELLA CONCESSIONE	TITOLARI DELLA CONCESSIONE e relative quote di partecipazione (%)	PROVVEDIMENTI CONCERNENTI LA CONCESSIONE		PERIODO DI VIGENZA	SCADENZA	AREA (Kmq)	UBICAZIONE DELLA CONCESSIONE
			Data	Natura del provvedimento				
	CORTEMAGGIORE STOCCAGGIO	STOGIT (100) (r.u.)	5/5/1999	Natura del provvedimento	-	01/01/2017	81,61	EMILIA ROMAGNA (81,61)
			15/10/2001	Attribuzione				Parma
			22/2/2002	Conferma				Piacenza
				Cambio intestazione				

ELENCO DELLE CONCESSIONI DI STOCCAGGIO ACCORDATE NELLA TERRAFERMA - Aggiornamento 30/ giugno/2009

2924

CODICE E DENOMINAZIONE DELLA CONCESSIONE	TITOLARI DELLA CONCESSIONE e relative quote di partecipazione (%)	PROVVEDIMENTI CONCERNENTI LA CONCESSIONE		PERIODO DI VIGENZA	SCADENZA	AREA (Km ^q)	UBICAZIONE DELLA CONCESSIONE
		Data	Natura del provvedimento				
SAN POTTITO E COTTIGNOLA STOCCAGGIO	EDISON STOCCAGGIO (90) (r.u.) BLUGAS INFRASTRUTTURE (10)	24/4/2009	Conferimento	24/4/2009		51,76	EMILIA ROMAGNA (51,76) Ravenna

ELENCO DEI PERMESSI DI RICERCA DI RISORSE GEOTERMICHE ACCORDATI NELLA TERRAFERMA - Aggiornamento 30/giugno/2009

PERMESSI DI RICERCA DI RISORSE GEOTERMICHE ACCORDATI NELLA TERRAFERMA

Legge 9 dicembre 1986, n. 896

Nella terraferma sono vigenti n. 5 PERMESSI DI RICERCA DI RISORSE GEOTERMICHE per complessivi 69,39 Km^q

Regione	Numero permessi	Superficie (Km ^q)
TOSCANA	4	66,99
VENETO	1	2,40

Nota:

Nel caso di titoli afferenti a due o più regioni limitime, a ciascuna di tali regioni viene attribuita la parte di area del titolo minerario ad essa afferente e l'unità mineraria viene attribuita alla regione cui compete la parte maggiore dell'area del titolo medesimo

ELENCO DEI PERMESSI DI RICERCA DI RISORSE GEOTERMICHE ACCORDATI NELLA TERRAFERMA - Aggiornamento 30/ giugno / 2009

30	CODICE E DENOMINAZIONE DEL PERMESSO LA FABBRICA	TITOLARI DEL PERMESSO e relative quote di partecipazione (%) BRIGHENTI GABRIELE AZIENDA AGRICOLA (100) (r.u.)	Data 7/5/1998	PROVVEDIMENTI CONCERNENTI IL PERMESSO Natura del provvedimento Conferimento	PERIODO DI VIGENZA 1° periodo	SCADENZA 07/05/2002	AREA (Kmq) 2,4	UBICAZIONE DEL PERMESSO VENETO (2,4) Venezia
31	CODICE E DENOMINAZIONE DEL PERMESSO MACCHIA AL TORO	TITOLARI DEL PERMESSO e relative quote di partecipazione (%) ERGA (100) (r.u.)	Data 27/5/1998 10/3/2000 24/5/2002	PROVVEDIMENTI CONCERNENTI IL PERMESSO Natura del provvedimento Conferimento Trasferimento Proroga	PERIODO DI VIGENZA 1° periodo	SCADENZA 27/05/2004	AREA (Kmq) 25,11	UBICAZIONE DEL PERMESSO TOSCANA (25,11) Grosseto
32	CODICE E DENOMINAZIONE DEL PERMESSO MONTECASTELLI	TITOLARI DEL PERMESSO e relative quote di partecipazione (%) ENEL GREEN POWER (100) (r.u.)	Data 22/7/2002	PROVVEDIMENTI CONCERNENTI IL PERMESSO Natura del provvedimento Conferimento	PERIODO DI VIGENZA 1° periodo	SCADENZA 22/07/2006	AREA (Kmq) 27,56	UBICAZIONE DEL PERMESSO TOSCANA (27,56) Siena Pisa
33	CODICE E DENOMINAZIONE DEL PERMESSO CAPALLE	TITOLARI DEL PERMESSO e relative quote di partecipazione (%) COMUNE DI CAMPI BISENZIO (100) (r.u.)	Data 28/9/2004	PROVVEDIMENTI CONCERNENTI IL PERMESSO Natura del provvedimento Conferimento	PERIODO DI VIGENZA 1° periodo	SCADENZA 28/9/2004	AREA (Kmq) 4,5	UBICAZIONE DEL PERMESSO TOSCANA (4,5) Firenze
34	CODICE E DENOMINAZIONE DEL PERMESSO MEZZANA	TITOLARI DEL PERMESSO e relative quote di partecipazione (%) COMUNE DI PRATO (100) (r.u.)	Data 28/9/2004	PROVVEDIMENTI CONCERNENTI IL PERMESSO Natura del provvedimento Conferimento	PERIODO DI VIGENZA 1° periodo	SCADENZA 28/9/2004	AREA (Kmq) 9,82	UBICAZIONE DEL PERMESSO TOSCANA (9,82) Firenze

CONCESSIONI DI COLTIVAZIONE DI RISORSE GEOTERMICHE ACCORDATE NELLA TERRAFERMA

Legge 9 dicembre 1986, n. 896

Nella terraferma sono vigenti n. 15 CONCESSIONI DI COLTIVAZIONE DI RISORSE GEOTERMICHE per complessivi 760,76 Km^q

Regione	Numero concessioni	Superficie (Km ^q)
EMILIA ROMAGNA	1	31,72
LAZIO	4	194,17
TOSCANA	8	492,95
UMBRIA	1	39,40
VENETO	1	2,52

Nota:

Nel caso di titoli afferenti a due o più regioni limitime, a ciascuna di tali regioni viene attribuita la parte di area del titolo minerario ad essa afferente e l'unità mineraria viene attribuita alla regione cui compete la parte maggiore dell'area del titolo medesimo

ELENCO DELLE CONCESSIONI DI COLTIVAZIONE DI RISORSE GEOTERMICHE ACCORDATE NELLA TERRAFERMA - Aggiornamento 30/ giugno /2009

5	CODICE E DENOMINAZIONE DELLA CONCESSIONE	TITOLARI DELLA CONCESSIONE e relative quote di partecipazione (%)	PROVVEDIMENTI CONCERNENTI LA CONCESSIONE		PERIODO DI VIGENZA	SCADENZA	AREA (Kmq)	UBICAZIONE DELLA CONCESSIONE
			Data	Natura del provvedimento				
BAGNORE	Nota: Presentata istanza di proroga pubblicata nel B.U.I.G. Anno XLIX - N. 12.	ERGA (100) (r.u.)	4/5/1962	Decorrenza	-	04/05/2007	45,87	TOSCANA (45,87) Grosseto
			6/8/1993	Conferimento				
			9/4/1998	Proroga e ripermetrazione				
			10/3/2000	Proroga e ripermetrazione Trasferimento				
11	CODICE E DENOMINAZIONE DELLA CONCESSIONE	TITOLARI DELLA CONCESSIONE e relative quote di partecipazione (%)	PROVVEDIMENTI CONCERNENTI LA CONCESSIONE		-	28/02/2013	47,91	UBICAZIONE DELLA CONCESSIONE
			Data	Natura del provvedimento				
			25/12/1968	Decorrenza				
			20/1/1994	Conferimento				
PIANCASTAGNAIO	Nota: Presentata istanza di proroga pubblicata nel B.U.I.G. Anno XLIX - N. 12.	ERGA (100) (r.u.)	20/1/1994	Classificazione conferma e ripermetrazione	-	28/02/2013	47,91	TOSCANA (47,91) Siena
			10/3/2000	Trasferimento				
			1/10/1999	Trasferimento				
			XLIV - 5	Trasferimento				
12	CODICE E DENOMINAZIONE DELLA CONCESSIONE	TITOLARI DELLA CONCESSIONE e relative quote di partecipazione (%)	PROVVEDIMENTI CONCERNENTI LA CONCESSIONE		-	30/12/2024	55,25	UBICAZIONE DELLA CONCESSIONE
			Data	Natura del provvedimento				
			16/1/1970	Decorrenza				
			30/12/1994	Conferimento				
RIO SECCO	Nota: Presentata istanza di proroga pubblicata nel B.U.I.G. Anno XLIX - N. 12.	ERGA (100) (r.u.)	30/12/1994	Classificazione conferma e ripermetrazione	-	30/12/2024	55,25	TOSCANA (55,25) Pisa Grosseto
			30/12/1994	Ampliamento				
			1/10/1999	Trasferimento				
			XLIV - 5	Trasferimento				
15	CODICE E DENOMINAZIONE DELLA CONCESSIONE	TITOLARI DELLA CONCESSIONE e relative quote di partecipazione (%)	PROVVEDIMENTI CONCERNENTI LA CONCESSIONE		-	19/07/2014	31,72	UBICAZIONE DELLA CONCESSIONE
			Data	Natura del provvedimento				
			19/7/1984	Decorrenza				
			4/1/1994	Conferimento				
FERRARA	Nota: Presentata istanza di proroga pubblicata nel B.U.I.G. Anno XLIX - N. 12.	ENI (50) (r.u.) ERGA (50)	4/1/1994	Classificazione conferma e ripermetrazione	-	19/07/2014	31,72	EMILIA ROMAGNA (31,72) Ferrara
			13/2/1998	Cambio intestazione quota				
			10/3/2000	Trasferimento quota				
			XLII - 3 XLIV - 5	Trasferimento quota				
17	CODICE E DENOMINAZIONE DELLA CONCESSIONE	TITOLARI DELLA CONCESSIONE e relative quote di partecipazione (%)	PROVVEDIMENTI CONCERNENTI LA CONCESSIONE		-	22/07/2015	2,52	UBICAZIONE DELLA CONCESSIONE
			Data	Natura del provvedimento				
			22/7/1985	Decorrenza				
			13/2/1998	Conferimento				
VICENZA	Nota: Presentata istanza di proroga pubblicata nel B.U.I.G. Anno XLIX - N. 12.	ENI (50) (r.u.) ENEL (50)	16/3/1999	Cambio intestazione quota	-	22/07/2015	2,52	VENETO (2,52) Vicenza
			16/3/1999	Classificazione conferma e ripermetrazione				
			XLII - 3 XLIII - 4	Classificazione conferma e ripermetrazione				
			XLII - 3 XLIII - 4	Classificazione conferma e ripermetrazione				

ELENCO DELLE CONCESSIONI DI COLTIVAZIONE DI RISORSE GEOTERMICHE ACCORDATE NELLA TERRAFERMA - Aggiornamento 30/ giugno/2009

19

CODICE E DENOMINAZIONE DELLA CONCESSIONE	TITOLARI DELLA CONCESSIONE e relative quote di partecipazione (%)	PROVVEDIMENTI CONCERNENTI LA CONCESSIONE			PERIODO DI VIGENZA	SCADENZA	AREA (Km ^q)	UBICAZIONE DELLA CONCESSIONE	
		Data	Natura del provvedimento	Decorrenza					BUGJ
VALENTANO	ERGA (100) (r.u.)	9/10/1986	Natura del provvedimento	Decorrenza	-	09/10/2011	111,15	LAZIO (111,15) Viterbo	
		26/2/1993	Conferimento	9/10/1986					XLVII -
		3/4/1994	Trasferimento quota Classificazione conferma e riperimetrazione	7/7/1992					XXXVII - 9 XXXVIII - 4
		9/10/1995	Ampliamento	9/10/1995	XXXIX - 11				
		10/3/2000	Trasferimento	1/10/1999	XLIV - 5				

20

CODICE E DENOMINAZIONE DELLA CONCESSIONE	TITOLARI DELLA CONCESSIONE e relative quote di partecipazione (%)	PROVVEDIMENTI CONCERNENTI LA CONCESSIONE			PERIODO DI VIGENZA	SCADENZA	AREA (Km ^q)	UBICAZIONE DELLA CONCESSIONE	
		Data	Natura del provvedimento	Decorrenza					BUGJ
TORRE ALFINA	ERGA (100) (r.u.)	7/3/1991	Natura del provvedimento	Decorrenza	-	30/12/2013	58,63	UMBRIA (39,4) Terni LAZIO (19,23) Viterbo	
		26/8/1996	Conferimento	30/12/1988					XXXV - 8 XL - 9
		10/3/2000	Modifica programma lavoro Trasferimento	26/8/1996					XLV - 5
				1/10/1999					

21

CODICE E DENOMINAZIONE DELLA CONCESSIONE	TITOLARI DELLA CONCESSIONE e relative quote di partecipazione (%)	PROVVEDIMENTI CONCERNENTI LA CONCESSIONE			PERIODO DI VIGENZA	SCADENZA	AREA (Km ^q)	UBICAZIONE DELLA CONCESSIONE	
		Data	Natura del provvedimento	Decorrenza					BUGJ
CANNETO	ERGA (100) (r.u.)	1/8/1991	Natura del provvedimento	Decorrenza	-	09/07/2020	52,74	TOSCANA (52,74) Pisa	
		21/10/1994	Conferimento	9/7/1990					XXXVI - 4
		10/3/2000	Riperimetrazione Trasferimento	7/3/1994					XXXVIII - 11 XLIV - 5
				1/10/1999					

22

CODICE E DENOMINAZIONE DELLA CONCESSIONE	TITOLARI DELLA CONCESSIONE e relative quote di partecipazione (%)	PROVVEDIMENTI CONCERNENTI LA CONCESSIONE			PERIODO DI VIGENZA	SCADENZA	AREA (Km ^q)	UBICAZIONE DELLA CONCESSIONE	
		Data	Natura del provvedimento	Decorrenza					BUGJ
LARDERELLO	ENEL GREEN POWER (100) (r.u.)	7/3/1994	Natura del provvedimento	Decorrenza	-	07/03/2024	82,74	TOSCANA (82,74) Siena Pisa	
		10/3/2000	Classificazione unificazione e riperimetrazione	7/3/1994					XXXVIII - 4
		19/10/2004	Trasferimento Modifica programma lavoro	1/10/1999					XLIV - 5 XLIX - 2
				19/10/2004					

23

CODICE E DENOMINAZIONE DELLA CONCESSIONE	TITOLARI DELLA CONCESSIONE e relative quote di partecipazione (%)	PROVVEDIMENTI CONCERNENTI LA CONCESSIONE			PERIODO DI VIGENZA	SCADENZA	AREA (Km ^q)	UBICAZIONE DELLA CONCESSIONE	
		Data	Natura del provvedimento	Decorrenza					BUGJ
LUSTIGNANO	ERGA (100) (r.u.)	7/3/1994	Natura del provvedimento	Decorrenza	-	07/03/2024	77,85	TOSCANA (77,85) Siena Grosseto Pisa	
		10/3/2000	Classificazione unificazione e riperimetrazione	7/3/1994					XXXVIII - 4
			Trasferimento	1/10/1999					XLIV - 5
				1/10/1999					

24

CODICE E DENOMINAZIONE DELLA CONCESSIONE	TITOLARI DELLA CONCESSIONE e relative quote di partecipazione (%)	PROVVEDIMENTI CONCERNENTI LA CONCESSIONE			PERIODO DI VIGENZA	SCADENZA	AREA (Km ^q)	UBICAZIONE DELLA CONCESSIONE	
		Data	Natura del provvedimento	Decorrenza					BUGJ
BORGIO PANTANO	ERSAL (60) (r.u.) ALBANI VINCENZO E RUGGERI ITALIANA (40)	7/3/1994	Natura del provvedimento	Decorrenza	-	07/03/2024	2,55	LAZIO (2,55) Roma	
			Classificazione e conferimento	7/3/1994					XXXVIII - 4

ELENCO DELLE CONCESSIONI DI COLTIVAZIONE DI RISORSE GEOTERMICHE ACCORDATE NELLA TERRAFERMA - Aggiornamento 30/ giugno/2009

25

CODICE E DENOMINAZIONE DELLA CONCESSIONE	TITOLARI DELLA CONCESSIONE e relative quote di partecipazione (%)	PROVVEDIMENTI CONCERNENTI LA CONCESSIONE			PERIODO DI VIGENZA	SCADENZA	AREA (Km ^q)	UBICAZIONE DELLA CONCESSIONE
		Data	Natura del provvedimento	Decorrenza				
MARTA	ERGA (100) (r.u.)	30/12/1994	Classificazione e conferimento	30/12/1994	XXXIX - 1	30/12/2014	40,82	LAZIO (40,82)
		19/2/1998	Proroga termine esecuzione programma lavori	19/2/1998	XLII - 3			
		10/3/2000	Trasferimento	1/10/1999	XLIV - 5			

26

CODICE E DENOMINAZIONE DELLA CONCESSIONE	TITOLARI DELLA CONCESSIONE e relative quote di partecipazione (%)	PROVVEDIMENTI CONCERNENTI LA CONCESSIONE			PERIODO DI VIGENZA	SCADENZA	AREA (Km ^q)	UBICAZIONE DELLA CONCESSIONE
		Data	Natura del provvedimento	Decorrenza				
TRAVALE	ERGA (100) (r.u.)	30/12/1994	Classificazione unificazione e ripermetrazione	30/12/1994	XXXIX - 1	30/12/2024	85,39	TOSCANA (85,39)
		10/3/2000	Trasferimento	1/10/1999	XLIV - 5			

27

CODICE E DENOMINAZIONE DELLA CONCESSIONE	TITOLARI DELLA CONCESSIONE e relative quote di partecipazione (%)	PROVVEDIMENTI CONCERNENTI LA CONCESSIONE			PERIODO DI VIGENZA	SCADENZA	AREA (Km ^q)	UBICAZIONE DELLA CONCESSIONE
		Data	Natura del provvedimento	Decorrenza				
CESANO	ERGA (100) (r.u.)	4/12/1995	Classificazione e conferimento	27/6/1994	XL - 1	27/06/2024	20,42	LAZIO (20,42)
		10/3/2000	Trasferimento	1/10/1999	XLIV - 5			

28

CODICE E DENOMINAZIONE DELLA CONCESSIONE	TITOLARI DELLA CONCESSIONE e relative quote di partecipazione (%)	PROVVEDIMENTI CONCERNENTI LA CONCESSIONE			PERIODO DI VIGENZA	SCADENZA	AREA (Km ^q)	UBICAZIONE DELLA CONCESSIONE
		Data	Natura del provvedimento	Decorrenza				
CHIUSDINO	ERGA (100) (r.u.)	29/1/1999	Classificazione e conferimento	3/1/1999	XLIII - 3	03/01/2029	45,2	TOSCANA (45,2)
		10/3/2000	Trasferimento	1/10/1999	XLIV - 5			
		1/10/2001	Modifica programma lavoro	1/10/2001	XLV - 11			

ELENCO DELLE DITTE TITOLARI, RAPPRESENTANTI UNICHE E CONTITOLARI DI TITOLI MINERARI PER LA RICERCA E LA COLTIVAZIONE DI IDROCARBURI E DI RISORSE GEOTERMICHE

Aggiornamento 30/giugno/2009

ALBANI VINCENZO E RUGGERI ITALIANA

S.a.S., (c.f. n. 0078840080) con sede in Civitavecchia (RM) località Borgo Pantano, S. Agostino, Via Fontanetta (C.A.P. 00053).

TITOLI IN CUI LA DITTA E' PRESENTE

CONCESSIONI DI COLTIVAZIONE DI RISORSE GEOTERMICHE IN TERRAFERMA		
	Numero titoli	Superficie pro-quota (Kmq)
Contitolare	1	1,02
	BORG PANTANO	
Total	1	1,02

Complessivamente ALBANI VINCENZO E RUGGERI ITALIANA è presente in 1 titolo per una superficie pro-quota totale di 1,02 Kmq

JOINT-VENTURES

ERSAL	
	BORG PANTANO

ALEANNA RESOURCES

LLC, c.f. n. 01126490778, con sede legale in Delaware (U.S.A.), sede secondaria in Matera, Via XX Settembre, 45 e domicilio eletto in Roma, c/o lo Studio Legale Emanuele Turco, Viale G. Rossini, 9, C.a.p. 00198.

TITOLI IN CUI LA DITTA E' PRESENTE

PERMESSI DI RICERCA IN TERRAFERMA		
	Numero titoli	Superficie pro-quota (Kmq)
Unico titolare	3	706,95
	PONTE DEI GRILLI PONTE DEL DIAVOLO CORTE DEI SIGNORI	
Total	3	706,95

Complessivamente ALEANNA RESOURCES è presente in 3 titoli per una superficie pro-quota totale di 706,95 Kmq

APENNINE ENERGY

S.r.l. (c.f. n. 01348720358), con sede legale ed uffici in Roma, Via Alberico II, 31 (C.a.p. 00193).

TITOLI IN CUI LA DITTA E' PRESENTE

PERMESSI DI RICERCA IN TERRAFERMA		
	Numero titoli	Superficie pro-quota (Kmq)
Rappresentante unico	1	139,98
	SAMBUCHE TO	
Total	1	139,98

CONCESSIONI DI COLTIVAZIONE IN TERRAFERMA		
	Numero titoli	Superficie pro-quota (Kmq)
Rappresentante unico	1	23,47
	FONTE S. DAMIANO	
Total	1	23,47

Complessivamente APENNINE ENERGY è presente in 2 titoli per una superficie pro-quota totale di 163,46 Kmq

JOINT-VENTURES

ITALMIN EXPLORATION	
	FONTE S. DAMIANO

PETREN	
	SAMBUCHE TO

ASCENT RESOURCES ITALIA

S.r.l. (c.f. n. 13140670152) con sede legale in Roma, Via Cassia 1020 (C.a.p. 00189) e sede amministrativa in San Donato Milanese, Via Emilia, 20 (C.a.p. 20097).

TITOLI IN CUI LA DITTA E' PRESENTE

PERMESSI DI RICERCA IN TERRAFERMA		
	Numero titoli	Superficie pro-quota (Kmq)
Unico titolare	2	827,90
	CENTO BASTIGLIA	
Rappresentante unico	1	143,29
	FIUME ARRONE	
Total	3	971,19

Complessivamente ASCENT RESOURCES ITALIA è presente in 3 titoli per una superficie pro-quota totale di 971,19 Kmq

JOINT-VENTURES

ITALMIN EXPLORATION	
	FIUME ARRONE

MEDOILGAS CIVITA	
	FIUME ARRONE

AUDAX ENERGY

S.r.l. (c.f. n. 09986991009), con sede in Roma, Via Guerrieri, 5.

TITOLI IN CUI LA DITTA E' PRESENTE

PERMESSI DI RICERCA NEL SOTTOFONDO MARINO		
	Numero titoli	Superficie pro-quota (Kmq)
Unico titolare	1	657,19
	G.R 15.PU	
Total	1	657,19

Complessivamente AUDAX ENERGY è presente in 1 titolo per una superficie pro-quota totale di 657,19 Kmq

ELENCO DELLE DITTE - Aggiornamento 30/giugno/2009**AVOBONE ITALY**

S.r.l. (c.f. n. 06295250960), con sede legale in Milano, Via Vittor Pisani, 27 (C.a.p. 20124) ed uffici in Milano, c/o Avv. Chiara Peja - Kstudio Associato, Via Vittor Pisani, 27 (C.a.p. 20124).

TITOLI IN CUI LA DITTA E' PRESENTE

PERMESSI DI RICERCA IN TERRAFERMA		
	Numero titoli	Superficie pro-quota (Kmq)
Contitolare	3	320,27
	MASSA LOMBARDA	
	SAVIO	
	FINALE EMILIA	
Total	3	320,27

Complessivamente AVOBONE ITALY è presente in 3 titoli per una superficie pro-quota totale di 320,27 Km²

JOINT-VENTURES

FOREST - CMI	
	FINALE EMILIA
	MASSA LOMBARDA
NORTHERN PETROLEUM LIMITED	
	SAVIO

AZIENDA DEMANIALE DI SALSOMAGGIORE

(c.f. n. 00153990346) con sede in Salsomaggiore Terme (PR), Via Roma, 9 (C.A.P. 43039)

TITOLI IN CUI LA DITTA E' PRESENTE

CONCESSIONI DI COLTIVAZIONE IN TERRAFERMA		
	Numero titoli	Superficie pro-quota (Kmq)
Unico titolare	2	13,91
	SALSOMAGGIORE I	
	SALSOMAGGIORE II	
Total	2	13,91

Complessivamente AZIENDA DEMANIALE DI SALSOMAGGIORE è presente in 2 titoli per una superficie pro-quota totale di 13,91 Km²

BG GAS INTERNATIONAL BV FILIALE ITALIANA

(c.f. n. 03362070967) con sede in Milano, Piazza Cavour, 2 (C.A.P. 20121).

TITOLI IN CUI LA DITTA E' PRESENTE

PERMESSI DI RICERCA IN TERRAFERMA		
	Numero titoli	Superficie pro-quota (Kmq)
Contitolare	1	156,98
	VIGEVANO	
Total	1	156,98

Complessivamente BG GAS INTERNATIONAL BV FILIALE ITALIANA è presente in 1 titolo per una superficie pro-quota totale di 156,98 Km²

JOINT-VENTURES

EDISON	
	VIGEVANO
ENI	
	VIGEVANO

BLUGAS INFRASTRUTTURE

S.r.l.

TITOLI IN CUI LA DITTA E' PRESENTE

CONCESSIONI DI STOCCAGGIO IN TERRAFERMA		
	Numero titoli	Superficie pro-quota (Kmq)
Contitolare	1	5,18
	SAN POTITO E COTIGNOLA STOCCAGGIO	
Total	1	5,18

Complessivamente BLUGAS INFRASTRUTTURE è presente in 1 titolo per una superficie pro-quota totale di 5,18 Km²

JOINT-VENTURES

EDISON STOCCAGGIO	
	SAN POTITO E COTIGNOLA STOCCAGGIO

BRIGHENTI GABRIELE AZIENDA AGRICOLA

Azienda Agricola, (c.f. BRGGRL58T23D548K) con sede in San Michele al Tagliamento (VE), Via Conciliazione, 162 (C.A.P. 30028)

TITOLI IN CUI LA DITTA E' PRESENTE

PERMESSI DI RICERCA DI RISORSE GEOTERMICHE IN TERRAFERMA		
	Numero titoli	Superficie pro-quota (Kmq)
Unico titolare	1	2,40
	LA FABBRICA	
Total	1	2,40

Complessivamente BRIGHENTI GABRIELE AZIENDA AGRICOLA è presente in 1 titolo per una superficie pro-quota totale di 2,4 Km²

CH4 LIZZANO

S.a.s. di Paolo Bonucci & C., (c.f. n. 00671920379) con sede in Lizzano in Belvedere (BO), Via III Novembre, 51 (C.A.P. 40042)

TITOLI IN CUI LA DITTA E' PRESENTE

CONCESSIONI DI COLTIVAZIONE IN TERRAFERMA		
	Numero titoli	Superficie pro-quota (Kmq)
Unico titolare	2	3,25
	POZZA	
	GRECCHIA	
Total	2	3,25

Complessivamente CH4 LIZZANO è presente in 2 titoli per una superficie pro-quota totale di 3,25 Km²

ELENCO DELLE DITTE - Aggiornamento 30/giugno/2009**COMPAGNIA GENERALE IDROCARBURI**

S.r.l. (c.f. n. 08098211009) con sede legale in Roma, Via Cavour, 44 (C.a.p. 00184).

TITOLI IN CUI LA DITTA E' PRESENTE

PERMESSI DI RICERCA IN TERRAFERMA		
	Numero titoli	Superficie pro-quota (Kmq)
Unico titolare	1	190,87
	ALTEDO	
Contitolare	1	90,08
	CODOGNO	
Total	2	280,95

Complessivamente COMPAGNIA GENERALE IDROCARBURI è presente in 2 titoli per una superficie pro-quota totale di 280,95 Kmq

JOINT-VENTURES

EDISON	
	CODOGNO
SVILUPPO RISORSE NATURALI	
	CODOGNO

COMUNE DI CAMPI BISENZIO

Comune in provincia di Firenze, con sede in Piazza Dante, 36 (C.A.P. 50013)

TITOLI IN CUI LA DITTA E' PRESENTE

PERMESSI DI RICERCA DI RISORSE GEOTERMICHE IN TERRAFERMA		
	Numero titoli	Superficie pro-quota (Kmq)
Unico titolare	1	4,50
	CAPALLE	
Total	1	4,50

Complessivamente COMUNE DI CAMPI BISENZIO è presente in 1 titolo per una superficie pro-quota totale di 4,5 Kmq

COMUNE DI PRATO

Comune in provincia di Firenze, con sede in Piazza del Comune, 2 (C.A.P. 59100)

TITOLI IN CUI LA DITTA E' PRESENTE

PERMESSI DI RICERCA DI RISORSE GEOTERMICHE IN TERRAFERMA		
	Numero titoli	Superficie pro-quota (Kmq)
Unico titolare	1	9,82
	MEZZANA	
Total	1	9,82

Complessivamente COMUNE DI PRATO è presente in 1 titolo per una superficie pro-quota totale di 9,82 Kmq

ELENCO DELLE DITTE - Aggiornamento 30/giugno/2009

EDISON

S.p.A. (c.f. n. 06722600019) con sede in Milano, Foro Buonaparte, 31 (C.A.P. 20121).

TITOLI IN CUI LA DITTA E' PRESENTE

PERMESSI DI RICERCA IN TERRAFERMA		
	Numero titoli	Superficie pro-quota (Kmq)
Unico titolare	2	1.412,71
	NIBBIANO TORRENTE PARMA	
Rappresentante unico	3	357,99
	TORRENTE LA VELLA CODOGNO MONTE LA ROSSA	
Contitolare	2	138,62
	ZURLENGO VIGEVANO	
Total	7	1.909,33

PERMESSI DI RICERCA NEL SOTTOFONDO MARINO		
	Numero titoli	Superficie pro-quota (Kmq)
Contitolare	3	342,75
	G.R 14.AG A.R 78.RC G.R 13.AG	
Total	3	342,75

CONCESSIONI DI COLTIVAZIONE IN TERRAFERMA		
	Numero titoli	Superficie pro-quota (Kmq)
Unico titolare	3	143,76
	FIUME TENNA MANCHE DI CIMALIA SAN MARCO	
Rappresentante unico	9	273,77
	MONTE URANO MASSERIA SPAVENTO GARAGUSO COLLE DI LAURO TORRENTE MENOCCHIA COLABELLA MONTIGNANO MASSIGNANO MASSERIA MONACO	
Contitolare	15	505,55
	MAFALDA TORRENTE CELONE CANDELA MONTE CASTELLANO MASSERIA ACQUASALSA CASTEL DI LAMA TEMPA ROSSA S. BENEDETTO DEL TRONTO PORTO CIVITANOVA S. ANDREA MONTEGRANARO LUCERA QUARTO CAPPARUCCIA MASSERIA GROTTAVECCHIA	
Total	27	923,09

JOINT-VENTURES

BG GAS INTERNATIONAL BV FILIALE ITALIANA	
	VIGEVANO

COMPAGNIA GENERALE IDROCARBURI	
	CODOGNO

ENI	
	A.C 8.ME A.C 13.AS A.C 14.AS A.C 15.AX A.C 16.AG A.C 17.AG A.C 21.AG A.R 78.RC B.C 8.LF B.C 9.AS B.C 10.AS B.C 11.AS B.C 12.AS B.C 13.AS B.C 14.AS B.C 20.AS B.C 21.AG C.C 6.EO CANDELA CAPPARUCCIA CASTEL DI LAMA COLLE DI LAURO G.R 13.AG G.R 14.AG MASSERIA MONACO MASSERIA SPAVENTO MONTE CASTELLANO MONTE LA ROSSA MONTE URANO MONTEGRANARO QUARTO S. BENEDETTO DEL TRONTO TEMPA ROSSA VIGEVANO ZURLENGO

GAS DELLA CONCORDIA	
	COLABELLA

GAS PLUS ITALIANA	
	B.C 1.LF B.C 2.LF B.C 7.LF COLLE DI LAURO GARAGUSO LUCERA MAFALDA MASSERIA ACQUASALSA MASSERIA GROTTAVECCHIA MASSIGNANO MONTEGRANARO MONTIGNANO PORTO CIVITANOVA S. BENEDETTO DEL TRONTO

MEDOILGAS ITALIA	
	CASTEL DI LAMA LUCERA MASSERIA ACQUASALSA MASSERIA GROTTAVECCHIA S. ANDREA TORRENTE CELONE TORRENTE LA VELLA

PETROREP ITALIANA	
	S. ANDREA TORRENTE MENOCCHIA

SHELL ITALIA E & P	
	MONTE LA ROSSA

SVILUPPO RISORSE NATURALI	
	CASTEL DI LAMA CODOGNO MASSERIA GROTTAVECCHIA

ELENCO DELLE DITTE - Aggiornamento 30/giugno/2009

CONCESSIONI DI COLTIVAZIONE NEL SOTTOFONDO MARINO		
	Numero titoli	Superficie pro-quota (Kmq)
Rappresentante unico	5	654,65
	B.C 8.LF B.C 1.LF B.C 7.LF C.C 6.EO B.C 2.LF	
Contitolare	15	1.184,01
	B.C 14.AS B.C 21.AG B.C 9.AS B.C 10.AS B.C 11.AS A.C 13.AS B.C 13.AS B.C 12.AS A.C 14.AS A.C 15.AX A.C 16.AG A.C 17.AG A.C 21.AG A.C 8.ME B.C 20.AS	
Total	20	1.838,66

Compressivamente EDISON è presente in 57 titoli per una superficie pro-quota totale di 5.013,83 Kmq

EDISON STOCCAGGIO

S.p.A. (c.f. n. 04501620969) con sede in Milano, Foro Buonaparte, 31 (C.A.P. 20121).

TITOLI IN CUI LA DITTA E' PRESENTE

CONCESSIONI DI STOCCAGGIO IN TERRAFERMA		
	Numero titoli	Superficie pro-quota (Kmq)
Unico titolare	2	119,33
	COLLALTO STOCCAGGIO CELLINO STOCCAGGIO	
Rappresentante unico	1	46,58
	SAN POTITO E COTIGNOLA STOCCAGGIO	
Total	3	165,91

Compressivamente EDISON STOCCAGGIO è presente in 3 titoli per una superficie pro-quota totale di 165,91 Kmq

JOINT-VENTURES

BLUGAS INFRASTRUTTURE	SAN POTITO E COTIGNOLA STOCCAGGIO
-----------------------	-----------------------------------

ENEL

S.p.A. (c.f. n. 00811720580), Direzione Produzione Geotermica, Divisione Produzione, con sede legale in Pisa, Via Andrea Pisano, 120 (C.A.P. 56122)

TITOLI IN CUI LA DITTA E' PRESENTE

CONCESSIONI DI COLTIVAZIONE DI RISORSE GEOTERMICHE IN TERRAFERMA		
	Numero titoli	Superficie pro-quota (Kmq)
Contitolare	1	1,26
	VICENZA	
Total	1	1,26

Compressivamente ENEL è presente in 1 titolo per una superficie pro-quota totale di 1,26 Kmq

JOINT-VENTURES

ENI	VICENZA
-----	---------

ENEL GREEN POWER

Nuova denominazione assunta dalla Società ERGA a far data dal 28 dicembre 2001.

TITOLI IN CUI LA DITTA E' PRESENTE

PERMESSI DI RICERCA DI RISORSE GEOTERMICHE IN TERRAFERMA		
	Numero titoli	Superficie pro-quota (Kmq)
Unico titolare	1	27,56
	MONTECASTELLI	
Total	1	27,56

CONCESSIONI DI COLTIVAZIONE DI RISORSE GEOTERMICHE IN TERRAFERMA		
	Numero titoli	Superficie pro-quota (Kmq)
Unico titolare	1	82,74
	LARDERELLO	
Total	1	82,74

Compressivamente ENEL GREEN POWER è presente in 2 titoli per una superficie pro-quota totale di 110,3 Kmq

ELENCO DELLE DITTE - Aggiornamento 30/giugno/2009

ENI

S.p.A. (c.f. n. 00484960588) con sede in Roma, Piazzale Enrico Mattei, 1 (C.A.P. 00144) ed uffici in San Donato Milanese (MI), Via Emilia, 1 (C.A.P. 20097)

TITOLI IN CUI LA DITTA E' PRESENTE

PERMESSI DI RICERCA IN TERRAFERMA		
	Numero titoli	Superficie pro-quota (Kmq)
Unico titolare	7	3.299,05
	MANDURIA FIUME TARO ORTONA MONTE ARAZZECA NOVARA BUCCHIANICO MASSAFRA	
Rappresentante unico	5	1.158,42
	VIGEVANO SETTECERRI ZURLENGO MUTIGNANO TORRENTE NURE	
Contitolare	8	1.073,15
	VERCELLI ALIANO TEANA TEMPA MOLIANO FOSSO VALDIENNA SERRA S. BERNARDO MONTE LA ROSSA CARISIO	
Total	20	5.530,62

PERMESSI DI RICERCA NEL SOTTOFONDO MARINO		
	Numero titoli	Superficie pro-quota (Kmq)
Unico titolare	6	1.485,16
	A.R 87.AG A.R 91.EA A.R 80.AG A.R 93.EA B.R266.AG A.R 92.EA	
Rappresentante unico	4	675,64
	G.R 13.AG G.R 14.AG A.R 81.FR A.R 78.RC	
Total	10	2.160,80

JOINT-VENTURES

BG GAS INTERNATIONAL BV FILIALE ITALIANA	
	VIGEVANO
EDISON	
	A.C 8.ME A.C 13.AS A.C 14.AS A.C 15.AX A.C 16.AG A.C 17.AG A.C 21.AG A.R 78.RC B.C 8.LF B.C 9.AS B.C 10.AS B.C 11.AS B.C 12.AS B.C 13.AS B.C 14.AS B.C 20.AS B.C 21.AG C.C 6.EO CANDELA CAPPARUCCIA CASTEL DI LAMA COLLE DI LAURO G.R 13.AG G.R 14.AG MASSERIA MONACO MASSERIA SPAVENTO MONTE CASTELLANO MONTE LA ROSSA MONTE URANO MONTEGRANARO QUARTO S. BENEDETTO DEL TRONTO TEMPA ROSSA VIGEVANO ZURLENGO
ENEL	
	VICENZA
ERGA	
	FERRARA
ESSO ITALIANA	
	FOSSO VALDIENNA TEMPA MOLIANO
GAS PLUS ITALIANA	
	COLLE DI LAURO MONTEGRANARO MUTIGNANO S. BENEDETTO DEL TRONTO TERTIVERI
LIGESTRA	
	A.C 11.AG
MEDOILGAS ITALIA	
	A.C 19.PI A.R 81.FR CASTEL DI LAMA SERRA S. BERNARDO SETTECERRI
PETROCELTIC ELSA	
	CARISIO TORRENTE NURE VERCELLI
PETROREP ITALIANA	
	TORRENTE NURE
SHELL ITALIA E & P	
	FOSSO VALDIENNA MONTE LA ROSSA TEMPA MOLIANO VAL D'AGRI
SOCIETÀ COSTRUZIONE CONDOTTE	
	CARISIO

ELENCO DELLE DITTE - Aggiornamento 30/giugno/2009

CONCESSIONI DI COLTIVAZIONE IN TERRAFERMA		
	Numero titoli	Superficie pro-quota (Kmq)
Unico titolare	39	2.852,08
	CAVIAGA MONTE VRECCIARO PECORARO MACCHIA DI PIERNO MASSERIA VERTICCHIO POMPOSA CIGNONE CORTEMAGGIORE MANARA S. MARIA IMBARO CALCIANO CAPO COLONNE TORRENTE VULGANO SERRA PIZZUTA CUGNO LE MACINE SEDIA D'ORLANDO RAPAGNANO SORESINA RIVALTA FIUME TRESTE SPILAMBERTO MIGLIANICO SANTERNO ALFONSINE TRESIGALLO SAN POTITO PORTO CORSINI TERRA MIRANDOLA VESCOVATO SETTALA PESSANO CANONICA OVANENGO SAN GERVASIO BAGNOLO MELLA GAGGIANO DOSSO DEGLI ANGELI VILLAFORTUNA-TRECATE RAVENNA TERRA	
Rappresentante unico	8	932,97
	S. BENEDETTO DEL TRONTO CANDELA MONTE CASTELLANO TEMPA ROSSA TERTIVERI VAL D'AGRI CAPPARUCCIA QUARTO	
Contitolare	6	169,58
	MASSERIA SPAVENTO COLLE DI LAURO CASTEL DI LAMA MASSERIA MONACO MONTE URANO MONTEGRANARO	
Total	53	3.954,63

SVILUPPO RISORSE NATURALI	
	CASTEL DI LAMA
TOTAL ITALIA	ALIANO FOSSO VALDIENNA SERRA S. BERNARDO TEANA TEMPA MOLIANO

ELENCO DELLE DITTE - Aggiornamento 30/giugno/2009

CONCESSIONI DI COLTIVAZIONE NEL SOTTOFONDO MARINO		
	Numero titoli	Superficie pro-quota (Kmq)
Unico titolare	42	4.776,57
	A.C 4.AS A.C 7.AS A.C 10.AG D.C 3.AG A.C 12.AG D.C 2.AG A.C 6.AS B.C 5.AS D.C 4.AG A.C 5.AV D.C 1.AG B.C 15.AV B.C 3.AS A.C 9.AG A.C 3.AS A.C 2.AS A.C 1.AG FASCIA CERVIA MARE CERVIA MARE B.C 4.AS A.C 29.EA C.C 2.AS B.C 17.TO A.C 33.AG B.C 22.AG A.C 32.AG A.C 30.EA A.C 34.AG A.C 28.EA A.C 27.EA A.C 26.EA A.C 18.AG B.C 18.RI A.C 31.EA F.C 1.AG A.C 25.EA F.C 2.AG A.C 20.AG PORTO CORSINI MARE A.C 22.EA A.C 23.EA A.C 24.EA	
Rappresentante unico	17	2.017,19
	B.C 14.AS B.C 9.AS B.C 10.AS B.C 11.AS A.C 11.AG A.C 13.AS B.C 13.AS A.C 8.ME B.C 12.AS A.C 14.AS A.C 15.AX A.C 16.AG A.C 17.AG B.C 20.AS A.C 19.PI A.C 21.AG B.C 21.AG	
Contitolare	2	215,42
	C.C 6.EO B.C 8.LF	
Total	61	7.009,17
CONCESSIONI DI COLTIVAZIONE DI RISORSE GEOTERMICHE IN TERRAFERMA		
	Numero titoli	Superficie pro-quota (Kmq)
Rappresentante unico	2	17,12
	VICENZA FERRARA	
Total	2	17,12

Complessivamente ENI è presente in 146 titoli per una superficie pro-quota totale di 18.672,34 Kmq

ELENCO DELLE DITTE - Aggiornamento 30/giugno/2009

ENI MEDITERRANEA IDROCARBURI

S.p.A., (c.f. n. 12300000150) con sede legale in Gela (CL), Strada Statale 117 bis - Contrada Ponte Olivo

TITOLI IN CUI LA DITTA E' PRESENTE

CONCESSIONI DI COLTIVAZIONE NEL SOTTOFONDO MARINO		
	Numero titoli	Superficie pro-quota (Kmq)
Unico titolare	2	474,71
	C.C 3.AG C.C 1.AG	
Total	2	474,71

Complessivamente ENI MEDITERRANEA IDROCARBURI è presente in 2 titoli per una superficie pro-quota totale di 474,71 Kmq

ERGA

S.p.A. (c.f. n. 01494190505) con sede legale in Pisa, Via Andrea Pisano, 120 (C.A.P. 56122) e sede amministrativa in Firenze, Via Pier Capponi, 61 (C.A.P. 50132)

TITOLI IN CUI LA DITTA E' PRESENTE

PERMESSI DI RICERCA DI RISORSE GEOTERMICHE IN TERRAFERMA		
	Numero titoli	Superficie pro-quota (Kmq)
Unico titolare	1	25,11
	MACCHIA AL TORO	
Total	1	25,11

CONCESSIONI DI COLTIVAZIONE DI RISORSE GEOTERMICHE IN TERRAFERMA		
	Numero titoli	Superficie pro-quota (Kmq)
Unico titolare	11	641,23
	CHIUSDINO	
	CESANO	
	TRAVALE	
	MARTA	
	LUSTIGNANO	
	CANNETO	
	TORRE ALFINA	
	VALENTANO	
	RIO SECCO	
PIANCASTAGNAIO		
BAGNORE		
Contitolare	1	15,86
	FERRARA	
Total	12	657,09

Complessivamente ERGA è presente in 13 titoli per una superficie pro-quota totale di 682,2 Kmq

ERSAL

Ente di Sviluppo Agricolo del Lazio, (c.f. n. 80199190580) con sede in Roma, Via Rodolfo Lanciani, 38 (C.A.P. 00162)

TITOLI IN CUI LA DITTA E' PRESENTE

CONCESSIONI DI COLTIVAZIONE DI RISORSE GEOTERMICHE IN TERRAFERMA		
	Numero titoli	Superficie pro-quota (Kmq)
Rappresentante unico	1	1,53
	BORGO PANTANO	
Total	1	1,53

Complessivamente ERSAL è presente in 1 titolo per una superficie pro-quota totale di 1,53 Kmq

ESSO ITALIANA

S.r.l. (c.f. n. 00473410587) con sede in Roma, Via Castello della Magliana, 25 (C.A.P. 00148)

TITOLI IN CUI LA DITTA E' PRESENTE

PERMESSI DI RICERCA IN TERRAFERMA		
	Numero titoli	Superficie pro-quota (Kmq)
Rappresentante unico	2	47,30
	TEMPA MOLIANO FOSSO VALDIENNA	
Total	2	47,30
CONCESSIONI DI COLTIVAZIONE IN TERRAFERMA		
	Numero titoli	Superficie pro-quota (Kmq)
Contitolare	1	72,65
	GORGOGNONE	
Total	1	72,65

Complessivamente ESSO ITALIANA è presente in 3 titoli per una superficie pro-quota totale di 119,94 Kmq

JOINT-VENTURES

ENI	
	FERRARA

JOINT-VENTURES

ALBANI VINCENZO E RUGGERI ITALIANA	
	BORGO PANTANO

JOINT-VENTURES

ENI	
	FOSSO VALDIENNA TEMPA MOLIANO
SHELL ITALIA E & P	
	FOSSO VALDIENNA GORGOGNONE TEMPA MOLIANO
TOTAL ITALIA	
	FOSSO VALDIENNA GORGOGNONE TEMPA MOLIANO

ELENCO DELLE DITTE - Aggiornamento 30/giugno/2009**FOREST - CMI**

S.p.A. (c.f. n. 05023201006) con sede in Roma, Via Sardegna, 29 (C.A.P. 00187)

TITOLI IN CUI LA DITTA E' PRESENTE

PERMESSI DI RICERCA IN TERRAFERMA		
	Numero titoli	Superficie pro-quota (Kmq)
Rappresentante unico	3	946,08
		MASSA LOMBARDA MONTE PALLANO FINALE EMILIA
Total	3	946,08

Compressivamente FOREST - CMI è presente in 3 titoli per una superficie pro-quota totale di 946,08 Kmq

JOINT-VENTURES

AVOBONE ITALY	
	FINALE EMILIA MASSA LOMBARDA
INTERGIE	
	MONTE PALLANO

GAS DELLA CONCORDIA

S.p.A. (c.f. n. 11650030155) con sede legale in Roma, Via P. Togliatti, 1473 (C.a.p. 00155) e sede amministrativa a Concordia sulla Secchia (MO), Via Grandi, 39 (C.a.p. 41033).

TITOLI IN CUI LA DITTA E' PRESENTE

CONCESSIONI DI COLTIVAZIONE IN TERRAFERMA		
	Numero titoli	Superficie pro-quota (Kmq)
Contitolare	1	27,23
		COLABELLA
Total	1	27,23

Compressivamente GAS DELLA CONCORDIA è presente in 1 titolo per una superficie pro-quota totale di 27,23 Kmq

JOINT-VENTURES

EDISON	
	COLABELLA

GAS NATURAL EXPLORACION

S.L. (c.f. n. B63907893), con sede legale in Barcellona, Plaza del Gas, 1 e domicilio in San Donato Milanese, Via XXV Aprile, 6 (C.a.p. 20097).

TITOLI IN CUI LA DITTA E' PRESENTE

PERMESSI DI RICERCA IN TERRAFERMA		
	Numero titoli	Superficie pro-quota (Kmq)
Contitolare	1	49,51
		MONTALBANO
Total	1	49,51

Compressivamente GAS NATURAL EXPLORACION è presente in 1 titolo per una superficie pro-quota totale di 49,51 Kmq

JOINT-VENTURES

MEDOILGAS CIVITA	
	MONTALBANO
VEGA OIL	
	MONTALBANO

GAS NATURAL VENDITA ITALIA

S.p.A. (c.f. n. 07166601000) con sede in San Donato Milanese (MI), Via XXV Aprile, 6.

TITOLI IN CUI LA DITTA E' PRESENTE

CONCESSIONI DI COLTIVAZIONE IN TERRAFERMA		
	Numero titoli	Superficie pro-quota (Kmq)
Unico titolare	1	41,61
		MASSERIA VIORANO
Total	1	41,61

Compressivamente GAS NATURAL VENDITA ITALIA è presente in 1 titolo per una superficie pro-quota totale di 41,61 Kmq

ELENCO DELLE DITTE - Aggiornamento 30/giugno/2009

GAS PLUS ITALIANA

(c.f. n. 04086420967) con sede in Milano, Via Enrico Forlanini, 17 (C.A.P. 20134) ed uffici in Fornovo di Taro (PR), Via Nazionale, 2 (C.A.P. 43045)

TITOLI IN CUI LA DITTA E' PRESENTE

PERMESSI DI RICERCA IN TERRAFERMA		
	Numero titoli	Superficie pro-quota (Kmq)
Rappresentante unico	1	30,88
	BARDONE	
Contitolare	1	49,49
	MUTIGNANO	
Total	2	80,37

CONCESSIONI DI COLTIVAZIONE IN TERRAFERMA		
	Numero titoli	Superficie pro-quota (Kmq)
Unico titolare	17	1.162,49
	SETTEFINESTRE CASA BALLEANI NOVA SIRI SCALO FILETTO MONTE MORRONE MELANICO MACERATA PIGAZZANO S. MARIA NUOVA IL SALICE POLICORO CASA MAGGI CASTEGGIO PONTETIDONE RECOVATO RECOLETA ORSINO	
Rappresentante unico	8	317,63
	LUCERA PORTO CIVITANOVA MASSERIA ACQUASALSA MAFALDA MONTEGRANARO FORNOVO DI TARO S. MAURO MONTEARDONE	
Contitolare	10	374,86
	TORRENTE CIGNO GARAGUSO COLLE DI LAURO TERTIVERI S. BENEDETTO DEL TRONTO MASSERIA GROTTAVECCHIA MASSERIA PETRILLI MONTE VERDESE MASSIGNANO MONTIGNANO	
Total	35	1.854,99

CONCESSIONI DI COLTIVAZIONE NEL SOTTOFONDO MARINO		
	Numero titoli	Superficie pro-quota (Kmq)
Contitolare	3	16,61
	B.C. 1.LF B.C. 7.LF B.C. 2.LF	
Total	3	16,61

Compressivamente GAS PLUS ITALIANA è presente in 40 titoli per una superficie pro-quota totale di 1.951,97 Kmq

GEOGAS

S.r.l. (c.f. n. 00181440348) con sede in Parma, Via Paganini, 19 (C.A.P. 43100).

TITOLI IN CUI LA DITTA E' PRESENTE

PERMESSI DI RICERCA IN TERRAFERMA		
	Numero titoli	Superficie pro-quota (Kmq)
Unico titolare	1	119,50
	JOLANDA DI SAVOIA	
Total	1	119,50

Compressivamente GEOGAS è presente in 1 titolo per una superficie pro-quota totale di 119,5 Kmq

JOINT-VENTURES

EDISON	
	B.C. 1.LF B.C. 2.LF B.C. 7.LF COLLE DI LAURO GARAGUSO LUCERA MAFALDA MASSERIA ACQUASALSA MASSERIA GROTTAVECCHIA MASSIGNANO MONTEGRANARO MONTIGNANO PORTO CIVITANOVA S. BENEDETTO DEL TRONTO

ENI	
	COLLE DI LAURO MONTEGRANARO MUTIGNANO S. BENEDETTO DEL TRONTO TERTIVERI

MEDOILGAS ITALIA	
	FORNOVO DI TARO LUCERA MASSERIA ACQUASALSA MASSERIA GROTTAVECCHIA MASSERIA PETRILLI MONTE VERDESE MONTEARDONE S. MAURO TORRENTE CIGNO

PETROREP ITALIANA	
	BARDONE FORNOVO DI TARO MONTE VERDESE MONTEARDONE S. MAURO

SVILUPPO RISORSE NATURALI	
	MASSERIA GROTTAVECCHIA MONTEARDONE

ELENCO DELLE DITTE - Aggiornamento 30/giugno/2009

GROVE ENERGY

Ltd. (c.f. n. 06962471006) con sede legale in Roma, Via Nemorense, 18 ed uffici in Via Tagliamento, 76, scala 7, int. 8.

TITOLI IN CUI LA DITTA E' PRESENTE

PERMESSI DI RICERCA IN TERRAFERMA		
	Numero titoli	Superficie pro-quota (Kmq)
Unico titolare	2	294,99
	CASALE COCCHI SAN MARCO	
Total	2	294,99

Compressivamente GROVE ENERGY è presente in 2 titoli per una superficie pro-quota totale di 294,99 Kmq

IDROELETTRICA ALTOMODENESE SIAM

(c.f. n. 00266280361) con sede in Lama Mocogno (MO), località Barigazzo, Via Nazionale, 65 (C.A.P. 41023)

TITOLI IN CUI LA DITTA E' PRESENTE

CONCESSIONI DI COLTIVAZIONE IN TERRAFERMA		
	Numero titoli	Superficie pro-quota (Kmq)
Unico titolare	3	39,41
	MONTE CANTIERE VETTA BARIGAZZO	
Total	3	39,41

Compressivamente IDROELETTRICA ALTOMODENESE SIAM è presente in 3 titoli per una superficie pro-quota totale di 39,41 Kmq

INDIPENDENT ENERGY SOLUTIONS

S.r.l. (c.f. n. 01425410493), con sede legale in Roma, Via della Mercede, 11 (C.A.P. 00187) ed uffici tecnici in Roma, Viale Liegi, 10 (C.A.P. 00198).

TITOLI IN CUI LA DITTA E' PRESENTE

PERMESSI DI RICERCA IN TERRAFERMA		
	Numero titoli	Superficie pro-quota (Kmq)
Unico titolare	1	246,87
	FIUME BRUNA	
Total	1	246,87

Compressivamente INDIPENDENT ENERGY SOLUTIONS è presente in 1 titolo per una superficie pro-quota totale di 246,87 Kmq

INTERGIE

S.r.l. (c.f. n. 08708351005), con sede in Roma, Viale Trastevere, 249 (C.A.P. 00153)

TITOLI IN CUI LA DITTA E' PRESENTE

PERMESSI DI RICERCA IN TERRAFERMA		
	Numero titoli	Superficie pro-quota (Kmq)
Contitolare	1	3,57
	MONTE PALLANO	
Total	1	3,57

Compressivamente INTERGIE è presente in 1 titolo per una superficie pro-quota totale di 3,57 Kmq

JOINT-VENTURES

FOREST - CMI	MONTE PALLANO
--------------	---------------

ITALMIN EXPLORATION

S.r.l. (c.f. n. 05287541006) con sede in Roma, Viale Trastevere, 249 (C.A.P. 00153)

TITOLI IN CUI LA DITTA E' PRESENTE

PERMESSI DI RICERCA IN TERRAFERMA		
	Numero titoli	Superficie pro-quota (Kmq)
Unico titolare	1	476,23
	CORANA	
Contitolare	1	107,47
	FIUME ARNONE	
Total	2	583,70

CONCESSIONI DI COLTIVAZIONE IN TERRAFERMA		
	Numero titoli	Superficie pro-quota (Kmq)
Contitolare	1	0,24
	FONTE S. DAMIANO	
Total	1	0,24

Compressivamente ITALMIN EXPLORATION è presente in 3 titoli per una superficie pro-quota totale di 583,93 Kmq

JOINT-VENTURES

APENNINE ENERGY	FONTE S. DAMIANO
ASCENT RESOURCES ITALIA	FIUME ARNONE
MEDOILGAS CIVITA	FIUME ARNONE

ELENCO DELLE DITTE - Aggiornamento 30/giugno/2009**LAZZI GAS**

S.r.l. (c.f. n. 00439240482) con sede in Firenze, Via Mercadante, 2/b (C.A.P. 50144)

TITOLI IN CUI LA DITTA E' PRESENTE

CONCESSIONI DI COLTIVAZIONE IN TERRAFERMA		
	Numero titoli	Superficie pro-quota (Kmq)
Unico titolare	5	40,44
	BOMBIANA MOLINAZZO GAGGIOLA CA' BELLAVISTA SALGASTRI	
Total	5	40,44

Compressivamente LAZZI GAS è presente in 5 titoli per una superficie pro-quota totale di 40,44 Kmq

LIGESTRA

S.r.l., c.f. n. 0888184100, con sede legale in Roma, Via Versilia, 2 (C.a.p. 00187).

TITOLI IN CUI LA DITTA E' PRESENTE

CONCESSIONI DI COLTIVAZIONE NEL SOTTOFONDO MARINO		
	Numero titoli	Superficie pro-quota (Kmq)
Contitolare	1	15,47
	A.C 11.AG	
Total	1	15,47

Compressivamente LIGESTRA è presente in 1 titolo per una superficie pro-quota totale di 15,47 Kmq

JOINT-VENTURES

ENI	
	A.C 11.AG

LUMAX OIL

S.p.A. (c.f. n. 00141800607) con sede in San Giovanni di Ripi (FR), Via Varroccia, 43 (C.A.P. 03027)

TITOLI IN CUI LA DITTA E' PRESENTE

PERMESSI DI RICERCA IN TERRAFERMA		
	Numero titoli	Superficie pro-quota (Kmq)
Unico titolare	3	2.724,58
	SORA LAGO DEL SALTO FIUME ANIENE	
Total	3	2.724,58

Compressivamente LUMAX OIL è presente in 3 titoli per una superficie pro-quota totale di 2.724,58 Kmq

MEDOILGAS CIVITA

Ltd., c.f. n. 08344911006, con sede in Londra, Southampton Buildings WC2A 1AP, e sede secondaria in Roma, Via Orazio, 30 (C.a.p. 00193).

TITOLI IN CUI LA DITTA E' PRESENTE

PERMESSI DI RICERCA IN TERRAFERMA		
	Numero titoli	Superficie pro-quota (Kmq)
Unico titolare	1	276,57
	CIVITA	
Rappresentante unico	1	66,02
	MONTALBANO	
Contitolare	1	107,47
	FIUME ARRONE	
Total	3	450,05

Compressivamente MEDOILGAS CIVITA è presente in 3 titoli per una superficie pro-quota totale di 450,05 Kmq

JOINT-VENTURES

ASCENT RESOURCES ITALIA	
	FIUME ARRONE
GAS NATURAL EXPLORACION	
	MONTALBANO
ITALMIN EXPLORATION	
	FIUME ARRONE
VEGA OIL	
	MONTALBANO

ELENCO DELLE DITTE - Aggiornamento 30/giugno/2009

MEDOILGAS ITALIA

S.p.A., c.f. n. 08344911006, con sede in Roma, Via Orazio, 30 (C.a.p. 00193)

TITOLI IN CUI LA DITTA E' PRESENTE

PERMESSI DI RICERCA IN TERRAFERMA		
	Numero titoli	Superficie pro-quota (Kmq)
Unico titolare	4	546,28
	MASSERIA GAUDELLA GUARDIA VOMANO AGUGLIANO SULMONA	
Rappresentante unico	2	86,17
	MONTEMARCIANO SERRA S. BERNARDO	
Contitolare	2	297,92
	TORRENTE LA VELLA SETTECERRI	
Total	8	930,37

PERMESSI DI RICERCA NEL SOTTOFONDO MARINO		
	Numero titoli	Superficie pro-quota (Kmq)
Unico titolare	1	271,25
Contitolare	B.R269.GC	
	1	15,26
Total	A.R 81.FR	
	2	286,51

CONCESSIONI DI COLTIVAZIONE IN TERRAFERMA		
	Numero titoli	Superficie pro-quota (Kmq)
Unico titolare	4	302,91
	S. TEODORO SAN BASILE MISANO ADRIATICO SCANZANO	
Rappresentante unico	7	328,79
	S. ANDREA MASSERIA PETRILLI TORRENTE CELONE TORRENTE CIGNO MASSERIA GROTTAVECCHIA CASTEL DI LAMA MONTE VERDESE	
Contitolare	5	39,07
	LUCERA FORNOVO DI TARO MONTEARDONE S. MAURO MASSERIA ACQUASALSA	
Total	16	670,77

CONCESSIONI DI COLTIVAZIONE NEL SOTTOFONDO MARINO		
	Numero titoli	Superficie pro-quota (Kmq)
Contitolare	1	32,92
Total	A.C 19.PI	
	1	32,92

Complessivamente MEDOILGAS ITALIA è presente in 27 titoli per una superficie pro-quota totale di 1.920,57 Kmq

METANO PUGLIA

di Mauro Cardinali, (c.f. CRDMRA33S01D542S) con sede in Fermo (AP), Piazza Dante, 11 (C.A.P. 63023)

TITOLI IN CUI LA DITTA E' PRESENTE

CONCESSIONI DI COLTIVAZIONE IN TERRAFERMA		
	Numero titoli	Superficie pro-quota (Kmq)
Unico titolare	1	37,49
Total	VALLE DEL ROVELLO	
	1	37,49

Complessivamente METANO PUGLIA è presente in 1 titolo per una superficie pro-quota totale di 37,49 Kmq

JOINT-VENTURES

EDISON	
	CASTEL DI LAMA LUCERA MASSERIA ACQUASALSA MASSERIA GROTTAVECCHIA S. ANDREA TORRENTE CELONE TORRENTE LA VELLA

ENI	
	A.C 19.PI A.R 81.FR CASTEL DI LAMA SERRA S. BERNARDO SETTECERRI

GAS PLUS ITALIANA	
	FORNOVO DI TARO LUCERA MASSERIA ACQUASALSA MASSERIA GROTTAVECCHIA MASSERIA PETRILLI MONTE VERDESE MONTEARDONE S. MAURO TORRENTE CIGNO

PETROREP ITALIANA	
	FORNOVO DI TARO MONTE VERDESE MONTEARDONE S. ANDREA S. MAURO

SARP	
	MONTEMARCIANO

SVILUPPO RISORSE NATURALI	
	CASTEL DI LAMA MASSERIA GROTTAVECCHIA MONTEARDONE

TOTAL ITALIA	
	SERRA S. BERNARDO

ELENCO DELLE DITTE - Aggiornamento 30/giugno/2009

NORTHERN PETROLEUM LIMITED

Ltd. (c.f. n. 97203520586) con sede secondaria in Roma, Viale Trastevere, 249 (C.a.p. 00153)

TITOLI IN CUI LA DITTA E' PRESENTE

PERMESSI DI RICERCA IN TERRAFERMA		
	Numero titoli	Superficie pro-quota (Kmq)
Unico titolare	2	522,02
		LONGASTRINO CERASA
Rappresentante unico	1	367,14
		SAVIO
Total	3	889,16

PERMESSI DI RICERCA NEL SOTTOFONDO MARINO		
	Numero titoli	Superficie pro-quota (Kmq)
Unico titolare	4	2.726,63
		F.R 40.NP F.R 39.NP C.R147.NP C.R146.NP
Rappresentante unico	6	1.633,82
		G.R 22.NP G.R 21.NP G.R 20.NP G.R 19.NP G.R 18.NP G.R 17.NP
Total	10	4.360,45

Complessivamente NORTHERN PETROLEUM LIMITED è presente in 13 titoli per una superficie pro-quota totale di 5.249,61 Kmq

JOINT-VENTURES

AVOBONE ITALY	
	SAVIO
SHELL ITALIA E & P	
	G.R 17.NP G.R 18.NP G.R 19.NP G.R 20.NP G.R 21.NP G.R 22.NP

NORTHSUN ITALIA

S.p.A. (c.f. n. 05296511008) con sede legale ed amministrativa in Roma, Via Boncompagni, 47 (C.A.P. 00187).

TITOLI IN CUI LA DITTA E' PRESENTE

PERMESSI DI RICERCA IN TERRAFERMA		
	Numero titoli	Superficie pro-quota (Kmq)
Unico titolare	3	471,94
		TERRA DEL SOLE LA PROSPERA CASCINA S. PIETRO
Rappresentante unico	1	33,53
		CROCETTA
Contitolare	1	19,08
		SAN VINCENZO
Total	5	524,54

CONCESSIONI DI COLTIVAZIONE IN TERRAFERMA		
	Numero titoli	Superficie pro-quota (Kmq)
Unico titolare	1	14,49
		CASCINA CASTELLO
Rappresentante unico	1	4,79
		SILLARO
Total	2	19,28

Complessivamente NORTHSUN ITALIA è presente in 7 titoli per una superficie pro-quota totale di 543,83 Kmq

JOINT-VENTURES

PO VALLEY OPERATIONS PTY	
	CROCETTA SAN VINCENZO SILLARO

PENTEX ITALIA

Ltd. (c.f. n. 97063580587) con sede in Birkshcads House (Inghilterra), Birkshcads Rods, Reogate, Surrey e sede secondaria in San Giovanni di Ripi (FR), Via Varroccia, 43 (C.A.P. 03027)

TITOLI IN CUI LA DITTA E' PRESENTE

PERMESSI DI RICERCA IN TERRAFERMA		
	Numero titoli	Superficie pro-quota (Kmq)
Unico titolare	1	631,30
		FROSINONE
Total	1	631,30

CONCESSIONI DI COLTIVAZIONE IN TERRAFERMA		
	Numero titoli	Superficie pro-quota (Kmq)
Unico titolare	1	41,14
		STRANGOLAGALLI
Total	1	41,14

Complessivamente PENTEX ITALIA è presente in 2 titoli per una superficie pro-quota totale di 672,44 Kmq

ELENCO DELLE DITTE - Aggiornamento 30/giugno/2009

PETREN

S.r.l. (c.f. n. 11964380155) con sede in San Donato Milanese (MI), Via Emilia, 20 (C.A.P. 20097)

TITOLI IN CUI LA DITTA E' PRESENTE

PERMESSI DI RICERCA IN TERRAFERMA		
	Numero titoli	Superficie pro-quota (Kmq)
Contitolare	1	7,37
	SAMBUCHETO	
Total	1	7,37

Compressivamente PETREN è presente in 1 titolo per una superficie pro-quota totale di 7,37 Kmq

PETROCELTIC ELSA

S.r.l. (c.f. n.08662141004) con sede in Roma, Via Paola, 24, int. 7 (C.a.p. 00186).

TITOLI IN CUI LA DITTA E' PRESENTE

PERMESSI DI RICERCA IN TERRAFERMA		
	Numero titoli	Superficie pro-quota (Kmq)
Unico titolare	1	24,20
	CASE SPARSE	
Rappresentante unico	2	704,75
	CARISIO VERCELLI	
Contitolare	2	505,61
	CIVITAQUANA TORRENTE NURE	
Total	5	1.234,56

PERMESSI DI RICERCA NEL SOTTOFONDO MARINO		
	Numero titoli	Superficie pro-quota (Kmq)
Contitolare	1	50,67
	B.R268.RG	
Total	1	50,67

Compressivamente PETROCELTIC ELSA è presente in 6 titoli per una superficie pro-quota totale di 1.285,23 Kmq

PETROREP ITALIANA

S.p.A. (c.f. n. 00430680108) con sede in Genova, Viale Sauli, 4/8b (C.A.P. 16121) ed uffici in Milano, Via Giacomo Leopardi, 26 (C.A.P. 20123)

TITOLI IN CUI LA DITTA E' PRESENTE

PERMESSI DI RICERCA IN TERRAFERMA		
	Numero titoli	Superficie pro-quota (Kmq)
Contitolare	2	73,35
	BARDONE TORRENTE NURE	
Total	2	73,35

CONCESSIONI DI COLTIVAZIONE IN TERRAFERMA		
	Numero titoli	Superficie pro-quota (Kmq)
Contitolare	6	31,85
	FORNOVO DI TARO MONTEARDONE MONTE VERDESE S. ANDREA S. MAURO TORRENTE MENOCCHIA	
Total	6	31,85

Compressivamente PETROREP ITALIANA è presente in 8 titoli per una superficie pro-quota totale di 105,2 Kmq

JOINT-VENTURES

APENNINE ENERGY	
	SAMBUCHETO

JOINT-VENTURES

ENI	
	CARISIO TORRENTE NURE VERCELLI

PETROREP ITALIANA	
	TORRENTE NURE

SOCIETÀ COSTRUZIONE CONDOTTE	
	CARISIO

VEGA OIL	
	B.R268.RG CIVITAQUANA

JOINT-VENTURES

EDISON	
	S. ANDREA TORRENTE MENOCCHIA

ENI	
	TORRENTE NURE

GAS PLUS ITALIANA	
	BARDONE FORNOVO DI TARO MONTE VERDESE MONTEARDONE S. MAURO

MEDOILGAS ITALIA	
	FORNOVO DI TARO MONTE VERDESE MONTEARDONE S. ANDREA S. MAURO

PETROCELTIC ELSA	
	TORRENTE NURE

SVILUPPO RISORSE NATURALI	
	MONTEARDONE

ELENCO DELLE DITTE - Aggiornamento 30/giugno/2009**PO VALLEY OPERATIONS PTY**

Ltd. (c.f. n. 05584311004) con sede legale in Roma, Via della Luce, 58 (C.A.P. 00153) e sede amministrativa in Roma, Via del Gesù, 89 (C.A.P. 00186)

TITOLI IN CUI LA DITTA E' PRESENTE

PERMESSI DI RICERCA IN TERRAFERMA		
	Numero titoli	Superficie pro-quota (Kmq)
Unico titolare	1	506,20
	PODERE GALLINA	
Rappresentante unico	1	39,62
	SAN VINCENZO	
Contitolare	1	18,05
	CROCETTA	
Total	3	563,88

CONCESSIONI DI COLTIVAZIONE IN TERRAFERMA		
	Numero titoli	Superficie pro-quota (Kmq)
Contitolare	1	2,58
	SILLARO	
Total	1	2,58

Complessivamente PO VALLEY OPERATIONS PTY è presente in 4 titoli per una superficie pro-quota totale di 566,46 Kmq

JOINT-VENTURES

NORTHSUN ITALIA	
	CROCETTA SAN VINCENZO SILLARO

PUMA PETROLEUM

S.r.l., con sede legale a Milano, Via Vittor Pisani, 27 (C.a.p. 20124).

TITOLI IN CUI LA DITTA E' PRESENTE

PERMESSI DI RICERCA IN TERRAFERMA		
	Numero titoli	Superficie pro-quota (Kmq)
Unico titolare	1	317,86
	BORSANO	
Total	1	317,86

Complessivamente PUMA PETROLEUM è presente in 1 titolo per una superficie pro-quota totale di 317,86 Kmq

SARAS

S.p.A., (c.f. n. 00136440922) con sede in Sarroch (CA), S.S. Sulcitana, 195 (C.a.p. 09018).

TITOLI IN CUI LA DITTA E' PRESENTE

PERMESSI DI PROSPEZIONE NEL SOTTOFONDO MARINO		
	Numero titoli	Superficie pro-quota (Kmq)
Unico titolare	2	1.114,06
	E.P. 2.SA	
	E.P. 1.SA	
Total	2	1.114,06

Complessivamente SARAS è presente in 2 titoli per una superficie pro-quota totale di 1.114,06 Kmq

SARP**TITOLI IN CUI LA DITTA E' PRESENTE**

PERMESSI DI RICERCA IN TERRAFERMA		
	Numero titoli	Superficie pro-quota (Kmq)
Contitolare	1	24,70
	MONTEMARCIANO	
Total	1	24,70

Complessivamente SARP è presente in 1 titolo per una superficie pro-quota totale di 24,7 Kmq

JOINT-VENTURES

MEDOILGAS ITALIA	
	MONTEMARCIANO

ELENCO DELLE DITTE - Aggiornamento 30/giugno/2009

SHELL ITALIA E & P

S.p.A. (c.f. n. 05160421003) con sede in Roma, Via dei Due Macelli, 66 (C.a.p. 00187).

TITOLI IN CUI LA DITTA E' PRESENTE

PERMESSI DI RICERCA IN TERRAFERMA		
	Numero titoli	Superficie pro-quota (Kmq)
Contitolare	3	29,40
	TEMPA MOLIANO FOSSO VALDIENNA MONTE LA ROSSA	
Total	3	29,40

PERMESSI DI RICERCA NEL SOTTOFONDO MARINO		
	Numero titoli	Superficie pro-quota (Kmq)
Contitolare	6	2.734,70
	G.R 22.NP G.R 21.NP G.R 20.NP G.R 19.NP G.R 18.NP G.R 17.NP	
Total	6	2.734,70

CONCESSIONI DI COLTIVAZIONE IN TERRAFERMA		
	Numero titoli	Superficie pro-quota (Kmq)
Contitolare	2	331,62
	VAL D'AGRI GORGOLIONE	
Total	2	331,62

Compressivamente SHELL ITALIA E & P è presente in 11 titoli per una superficie pro-quota totale di 3.095,73 Kmq

JOINT-VENTURES

EDISON	MONTE LA ROSSA
--------	----------------

ENI	FOSSO VALDIENNA MONTE LA ROSSA TEMPA MOLIANO VAL D'AGRI
-----	--

ESSO ITALIANA	FOSSO VALDIENNA GORGOLIONE TEMPA MOLIANO
---------------	--

NORTHERN PETROLEUM LIMITED	G.R 17.NP G.R 18.NP G.R 19.NP G.R 20.NP G.R 21.NP G.R 22.NP
----------------------------	--

TOTAL ITALIA	FOSSO VALDIENNA GORGOLIONE TEMPA MOLIANO
--------------	--

SIM

S.r.l. (c.f. n. 00171870462) con sede in Viareggio (Lucca), località Massarosa (LU), Via Montramito (C.A.P. 55054)

TITOLI IN CUI LA DITTA E' PRESENTE

CONCESSIONI DI COLTIVAZIONE IN TERRAFERMA		
	Numero titoli	Superficie pro-quota (Kmq)
Unico titolare	2	313,14
	PIETRAMALA TOMBOLO	
Total	2	313,14

Compressivamente SIM è presente in 2 titoli per una superficie pro-quota totale di 313,14 Kmq

SOCIETÀ COSTRUZIONE CONDOTTE

TITOLI IN CUI LA DITTA E' PRESENTE

PERMESSI DI RICERCA IN TERRAFERMA		
	Numero titoli	Superficie pro-quota (Kmq)
Contitolare	1	36,40
	CARISIO	
Total	1	36,40

Compressivamente SOCIETÀ COSTRUZIONE CONDOTTE è presente in 1 titolo per una superficie pro-quota totale di 36,4 Kmq

JOINT-VENTURES

ENI	CARISIO
-----	---------

PETROCELTIC ELSA	CARISIO
------------------	---------

SOCOPLUS

S.r.l. (c.f. n. 02242850341) con sede legale ed uffici in Fidenza (PR), Via Emilia, 12 (C.a.p. 43036)

TITOLI IN CUI LA DITTA E' PRESENTE

CONCESSIONI DI COLTIVAZIONE IN TERRAFERMA		
	Numero titoli	Superficie pro-quota (Kmq)
Unico titolare	1	1,15
	POGGIO CASTIONE	
Total	1	1,15

Compressivamente SOCOPLUS è presente in 1 titolo per una superficie pro-quota totale di 1,15 Kmq

SOMIFA-SOCIETÀ MINERARIA FANANESE

S.r.l. (c.f. n. 03220910362), con sede in Fanano, Via Porrettana, 4580 (C.a.p. 41021).

TITOLI IN CUI LA DITTA E' PRESENTE

CONCESSIONI DI COLTIVAZIONE IN TERRAFERMA		
	Numero titoli	Superficie pro-quota (Kmq)
Unico titolare	1	0,67
	TRIGNANO	
Total	1	0,67

Compressivamente SOMIFA-SOCIETÀ MINERARIA FANANESE è presente in 1 titolo per una superficie pro-quota totale di ,67 Kmq

ELENCO DELLE DITTE - Aggiornamento 30/giugno/2009

STOGIT

TITOLI IN CUI LA DITTA E' PRESENTE

CONCESSIONI DI STOCCAGGIO IN TERRAFERMA		
	Numero titoli	Superficie pro-quota (Kmq)
Unico titolare	10	689,86
	BORDOLANO STOCCAGGIO ALFONSINE STOCCAGGIO SABBIONCELLO STOCCAGGIO SERGNANO STOCCAGGIO MINERBIO STOCCAGGIO BRUGHERIO STOCCAGGIO RIPALTA STOCCAGGIO CORTEMAGGIORE STOCCAGGIO SETTALA STOCCAGGIO FIUME TRESTE STOCCAGGIO	
Total	10	689,86

Compressivamente STOGIT è presente in 10 titoli per una superficie pro-quota totale di 689,86 Kmq

SVILUPPO RISORSE NATURALI

S.r.l., (c.f. n. 07589111009) con sede legale in Roma, Via Reno, 5 (C.A.P. 00198).

TITOLI IN CUI LA DITTA E' PRESENTE

PERMESSI DI RICERCA IN TERRAFERMA		
	Numero titoli	Superficie pro-quota (Kmq)
Unico titolare	1	308,83
	SANTA MARGHERITA	
Contitolare	1	112,60
	CODOGNO	
Total	2	421,43

CONCESSIONI DI COLTIVAZIONE IN TERRAFERMA		
	Numero titoli	Superficie pro-quota (Kmq)
Contitolare	3	32,23
	MONTEARDONE MASSERIA GROTTAVECCHIA CASTEL DI LAMA	
Total	3	32,23

Compressivamente SVILUPPO RISORSE NATURALI è presente in 5 titoli per una superficie pro-quota totale di 453,66 Kmq

TOTAL ITALIA

S.p.A., (c.f. n. 00803030154), con sede legale in Milano, Via Arconati, 1 (C.a.p. 20135) e sede amministrativa a Roma, Via Cornelia, 498 (C.a.p. 00166)

TITOLI IN CUI LA DITTA E' PRESENTE

PERMESSI DI RICERCA IN TERRAFERMA		
	Numero titoli	Superficie pro-quota (Kmq)
Rappresentante unico	2	277,57
	ALIANO TEANA	
Contitolare	3	65,98
	TEMPA MOLIANO FOSSO VALDIENNA SERRA S. BERNARDO	
Total	5	343,55

CONCESSIONI DI COLTIVAZIONE IN TERRAFERMA		
	Numero titoli	Superficie pro-quota (Kmq)
Rappresentante unico	1	145,29
	GORGOGNONE	
Total	1	145,29

Compressivamente TOTAL ITALIA è presente in 6 titoli per una superficie pro-quota totale di 488,84 Kmq

JOINT-VENTURES

COMPAGNIA GENERALE IDROCARBURI	
	CODOGNO

EDISON	
	CASTEL DI LAMA CODOGNO MASSERIA GROTTAVECCHIA

ENI	
	CASTEL DI LAMA

GAS PLUS ITALIANA	
	MASSERIA GROTTAVECCHIA MONTEARDONE

MEDOILGAS ITALIA	
	CASTEL DI LAMA MASSERIA GROTTAVECCHIA MONTEARDONE

PETROREP ITALIANA	
	MONTEARDONE

JOINT-VENTURES

ENI	
	ALIANO FOSSO VALDIENNA SERRA S. BERNARDO TEANA TEMPA MOLIANO

ESSO ITALIANA	
	FOSSO VALDIENNA GORGOGNONE TEMPA MOLIANO

MEDOILGAS ITALIA	
	SERRA S. BERNARDO

SHELL ITALIA E & P	
	FOSSO VALDIENNA GORGOGNONE TEMPA MOLIANO

ELENCO DELLE DITTE - Aggiornamento 30/giugno/2009**VEGA OIL**

S.p.A. (c.f. n. 07721631005) con sede in Roma, Via Romeo Romei, 27 (C.A.P. 00100).

TITOLI IN CUI LA DITTA E' PRESENTE

PERMESSI DI RICERCA IN TERRAFERMA		
	Numero titoli	Superficie pro-quota (Kmq)
Unico titolare	1	154,55
	POSTA NUOVA	
Rappresentante unico	1	399,99
	CIVITAQUANA	
Contitolare	1	49,51
	MONTALBANO	
Total	3	604,05

PERMESSI DI RICERCA NEL SOTTOFONDO MARINO		
	Numero titoli	Superficie pro-quota (Kmq)
Unico titolare	1	336,98
	C.R148.VG	
Rappresentante unico	1	76,01
	B.R268.RG	
Total	2	412,99

Complessivamente VEGA OIL è presente in 5 titoli per una superficie pro-quota totale di 1.017,04 Kmq

JOINT-VENTURES

GAS NATURAL EXPLORACION	
	MONTALBANO
MEDOILGAS CIVITA	
	MONTALBANO
PETROCELTIC ELSA	
	B.R268.RG
	CIVITAQUANA