



MINISTERO DELLO SVILUPPO ECONOMICO
DIPARTIMENTO PER L'ENERGIA
DIREZIONE GENERALE PER LE RISORSE MINERARIE ED ENERGETICHE
UFFICIO NAZIONALE MINERARIO PER GLI IDROCARBURI E LA GEOTERMIA

Anno LIII - N. 5

31 Maggio 2009

BOLLETTINO UFFICIALE DEGLI IDROCARBURI E DELLA GEOTERMIA



MINISTERO DELLO SVILUPPO ECONOMICO
DIPARTIMENTO PER L'ENERGIA
DIREZIONE GENERALE PER LE RISORSE MINERARIE ED ENERGETICHE
UFFICIO NAZIONALE MINERARIO PER GLI IDROCARBURI E LA GEOTERMIA

Anno LIII - N. 5

31 Maggio 2009

BOLLETTINO UFFICIALE DEGLI IDROCARBURI E DELLA GEOTERMIA

Direttore responsabile: FAUSTO INGRAVALLE
Redazione: MARIA BEATRICE DE AMICIS
Grafica e impaginazione: OMBRETTA COPPI – NICOLA SANTOCCHI

SOMMARIO

AVVERTENZE	5
INDIRIZZI	6

ATTIVITÀ DI RICERCA E COLTIVAZIONE DI IDROCARBURI IN TERRA

ISTANZE DI PERMESSO

DICHIARAZIONI DI CAMBIO DELLA DENOMINAZIONE ED ISTANZE DI RIPERIMETRAZIONE

Dichiarazione di cambio della denominazione della domanda di permesso di ricerca «OSSOLA», ora «BERNAGA», presentata dalla Società Po Valley Operations ed istanza di ripermetroazione della stessa	7
---	---

PERMESSI

ISTANZE DI PROROGA

Istanza di proroga del permesso di ricerca «MUTIGNANO» presentata dalla Società ENI (r.u.).....	8
---	---

ISTANZE DI RINUNCIA

Istanza di rinuncia al permesso di ricerca «NIBBIA» presentata dalla Società Northern Petroleum UK.....	8
---	---

DECRETI RELATIVI ALLA TITOLARITÀ

Trasferimento, alla Società Avobone Italy, di quota della titolarità della Società Forest CMI, contestualmente nominata rappresentante unica delle contitolari, relativamente al permesso di ricerca «FINALE EMILIA».....	9
Trasferimento, alla Società Avobone Italy, di quota della titolarità della Società Forest CMI, contestualmente nominata rappresentante unica delle contitolari, relativamente al permesso di ricerca «MASSA LOMBARDA».....	10
Trasferimento, alla Società Avobone Italy, di quota della titolarità della Società Northern Petroleum UK, contestualmente nominata rappresentante unica delle contitolari, relativamente al permesso di ricerca «SAVIO».....	11
Trasferimento, alla Società Apennine Energy, contestualmente nominata rappresentante unica delle contitolari, di quota della titolarità della Società Petren, relativamente al permesso di ricerca «SAMBUCHETO».....	12

CONCESSIONI

ISTANZE DI PROROGA

Istanza di proroga della concessione di coltivazione «RAPAGNANO» presentata dalla Società ENI	13
---	----

DECRETI DI RIDUZIONE

Riduzione dell'area della concessione di coltivazione «MONTE URANO» della Società Edison (r.u.), in seguito al rilascio della concessione di coltivazione «CAPPARUCCIA».....	13
--	----

ATTIVITÀ DI RICERCA E COLTIVAZIONE DI IDROCARBURI IN MARE

ISTANZE DI PERMESSO

NUOVE ISTANZE

Istanza di permesso di ricerca «d65F.R-.NP» presentata dalla Società Northern Petroleum UK	15
Istanza di permesso di ricerca «d66F.R-.NP» presentata dalla Società Northern Petroleum UK	16

ISTANZE DI RINUNCIA

Istanza di rinuncia al permesso di ricerca «E.R51.NP» presentata dalla Società Northern Petroleum UK.....	16
---	----

DECRETI RELATIVI AI PROGRAMMI DI LAVORO

Approvazione del programma unitario di lavoro nell'ambito dei permessi di ricerca «G.R17.NP», «G.R18.NP» e «G.R19.NP» della Società Northern Petroleum UK (r.u.).....	17
---	----

CONCESSIONI DI STOCCAGGIO

DECRETI DI CONFERIMENTO

Conferimento della concessione di stoccaggio «SAN POTITO E COTIGNOLA - STOCCAGGIO» alle Società Edison Stoccaggio e Blugas Infrastrutture	19
---	----

REGIONE SICILIA

ISTANZE DI PERMESSO

ISTANZE

Istanza di permesso di ricerca «GOLD» presentata dalla Società FMG	28
--	----

RIEPILOGO TITOLI CESSATI

Situazione al 30 aprile 200929

PIANI TOPOGRAFICI

TAV. 1 – Istanza di permesso di ricerca BERNAGA31
TAV. 2 – Concessione di coltivazione MONTE URANO32
TAV. 3 – Istanza di permesso di ricerca d 65 F.R-.NP33
TAV. 4 – Istanza di permesso di ricerca d 66 F.R-.NP34
TAV. 5 – Concessione di stoccaggio SAN POTITO-COTIGNOLA.....35

ELENCHI

ELENCO DELLE ISTANZE36
ELENCO DEI TITOLI VIGENTI51

AVVERTENZE

Al fine di agevolare la consultazione delle istanze e dei provvedimenti citati con il loro numero di pubblicazione nel *Bollettino Ufficiale degli Idrocarburi e della Geotermia*, si riportano qui di seguito i numeri di pubblicazione che contrassegnano le istanze ed i provvedimenti pubblicati in ciascun numero del *B.U.I.G.*

BOLLETTINO			NUMERI DI PUBBLICAZIONE		BOLLETTINO			NUMERI DI PUBBLICAZIONE	
Anno	Numero	Data di pubblicazione	dal numero	al numero	Anno	Numero	Data di pubblicazione	dal numero	al numero
XLVII	1	31 gennaio 2003	1	8	L	7	31 luglio 2006	82	94
XLVII	2	28 febbraio 2003	9	24	L	8	31 agosto 2006	95	113
XLVII	3	31 marzo 2003	25	40	L	9	30 settembre 2006	114	124
XLVII	4	30 aprile 2003	41	64	L	10	31 ottobre 2006	125	134
XLVII	5	31 maggio 2003	65	81	L	11	30 novembre 2006	135	152
XLVII	6	30 giugno 2003	82	88	L	12	31 dicembre 2006	153	168
XLVII	7	31 luglio 2003	89	100					
XLVII	8	31 agosto 2003	101	118	LI	1	31 gennaio 2007	1	10
XLVII	9	30 settembre 2003	119	124	LI	2	28 febbraio 2007	11	22
XLVII	10	31 ottobre 2003	125	135	LI	3	31 marzo 2007	23	32
XLVII	11	30 novembre 2003	136	144	LI	4	30 aprile 2007	33	51
XLVII	12	31 dicembre 2003	145	167	LI	5	31 maggio 2007	52	62
					LI	6	30 giugno 2007	63	64
XLVIII	1	31 gennaio 2004	1	10	LI	7	31 luglio 2007	65	75
XLVIII	2	29 febbraio 2004	11	24	LI	8	31 agosto 2007	76	88
XLVIII	3	31 marzo 2004	25	47	LI	9	30 settembre 2007	89	98
XLVIII	4	30 aprile 2004	48	60	LI	10	31 ottobre 2007	99	117
XLVIII	5	31 maggio 2004	61	69	LI	11	30 novembre 2007	118	140
XLVIII	6	30 giugno 2004	70	82	LI	12	31 dicembre 2007	141	151
XLVIII	7	31 luglio 2004	83	87					
XLVIII	8	31 agosto 2004	88	104	LII	1	31 gennaio 2008	1	11
XLVIII	9	30 settembre 2004	105	112	LII	2	29 febbraio 2008	12	20
XLVIII	10	31 ottobre 2004	113	119	LII	3	31 marzo 2008	21	38
XLVIII	11	30 novembre 2004	120	147	LII	4	30 aprile 2008	39	53
XLVIII	12	31 dicembre 2004	148	158	LII	5	31 maggio 2008	54	66
					LII	6	30 giugno 2008	67	82
XLIX	1	31 gennaio 2005	1	8	LII	7	31 luglio 2008	83	134
XLIX	2	28 febbraio 2005	9	19	LII	8	31 agosto 2008	135	145
XLIX	3	31 marzo 2005	20	32	LII	9	30 settembre 2008	146	156
XLIX	4	30 aprile 2005	33	43	LII	10	31 ottobre 2008	157	173
XLIX	5	31 maggio 2005	44	49	LII	11	30 novembre 2008	174	191
XLIX	6	30 giugno 2005	50	71	LII	12	31 dicembre 2008	192	204
XLIX	7	31 luglio 2005	72	95					
XLIX	8	31 agosto 2005	96	107	LIII	1	31 gennaio 2009	1	7
XLIX	9	30 settembre 2005	108	113	LIII	2	28 febbraio 2009	8	20
XLIX	10	31 ottobre 2005	114	127	LIII	3	31 marzo 2009	21	33
XLIX	11	30 novembre 2005	128	136	LIII	4	30 aprile 2009	34	50
XLIX	12	31 dicembre 2005	137	155	LIII	5	31 maggio 2009	51	66
L	1	31 gennaio 2006	1	15					
L	2	28 febbraio 2006	16	34					
L	3	31 marzo 2006	35	43					
L	4	30 aprile 2006	44	61					
L	5	31 maggio 2006	62	71					
L	6	30 giugno 2006	72	81					

La delimitazione delle istanze, dei permessi e delle concessioni pubblicate sui BUIG è rappresentata esclusivamente dalle relative coordinate geografiche, pertanto le tavole allegate sono puramente indicative ed eventuali incongruenze con le suddette coordinate geografiche sono da considerarsi semplici imprecisioni grafiche.

Eventuali opposizioni o reclami avverso le istanze ed i provvedimenti pubblicati nel *B.U.I.G.*, redatte in carta legale, vanno indirizzate al Ministero dello sviluppo economico - Direzione generale dell'energia e delle risorse minerarie - Ufficio nazionale minerario per gli idrocarburi e la geotermia - Roma, Via Molise, 2 (C.A.P. 00187).

Si comunica inoltre che, per ovviare ai ritardi tecnici nella distribuzione e messa in vendita del *B.U.I.G.*, gli Operatori interessati alla tempestiva conoscenza dei dati di pubblicazione possono consultare le bozze di stampa o, in assenza, il sommario ed i piani topografici, presso la Redazione del *B.U.I.G.*, all'indirizzo suddetto, a partire dal 1° giorno del mese successivo alla data di pubblicazione del Bollettino stesso.

INDIRIZZI

MINISTERO SVILUPPO ECONOMICO

Dipartimento per l'Energia

Direzione Generale per le Risorse Minerarie Energetiche

UFFICIO NAZIONALE MINERARIO PER GLI IDROCARBURI E LA GEOTERMIA

– ex Uffici XVIII, XIX, XX, XXI - Via Molise, 2 - 00187 Roma - tel. 06 47052859 - fax 06 47887802

– ex Ufficio XXII - Via Zamboni, 1 - 40125 Bologna - tel. 051 234326 - fax 051 228927

– ex Ufficio XXIII - Via Benedetto Croce, 40 - 00142 Roma - tel. 06 5411754 - fax 06 5410696

– ex Ufficio XXIV - Piazza Giovanni Bovio, 22 - 80133 Napoli - tel. 081 5510049 - fax 081 5519460

MERCATO DEL GAS

ex Ufficio X - Via Molise, 2 - 00187 Roma - tel. 06 47052796 - fax 06 47052036

ATTIVITÀ DI RICERCA E COLTIVAZIONE DI IDROCARBURI IN TERRA

ISTANZE DI PERMESSO

DICHIARAZIONI DI CAMBIO DELLA DENOMINAZIONE ED ISTANZE DI RIPERIMETRAZIONE

NUMERO DI PUBBLICAZIONE: 51.

Dichiarazione di cambio della denominazione della domanda di permesso di ricerca «OSSOLA», ora «BERNAGA», presentata dalla Società Po Valley Operations ed istanza di ripermimetrazione della stessa (estratto).

Con dichiarazione pervenuta al Ministero dello sviluppo economico l'8 aprile 2009, la Società PO VALLEY OPERATIONS, unica titolare dell'istanza di permesso di ricerca ubicata nelle province di Bergamo, Lecco e Milano, convenzionalmente denominata «OSSOLA», pubblicata al n. 35 del *B.U.I.G.* Anno L – N. 3, ha dichiarato di voler variare la denominazione dell'istanza suddetta in «BERNAGA». Contestualmente, ha chiesto la ripermimetrazione della domanda indicata in ultimo, riducendo l'area oggetto dell'istanza di permesso di ricerca dagli originali $\text{km}^2 297,6$ a $\text{km}^2 31,5$.

Attuale delimitazione della domanda di permesso:

Denominazione convenzionale del permesso richiesto: «BERNAGA».

Ubicazione e delimitazione del permesso ripermimetrato:

- Regione: Lombardia (297,60).

- Province: Lecco.

- Comuni: Perego, Santa Maria Hoè, Rovagnate, Olgiate Molgora, Calco, Missaglia, Montevecchio, Merate, Imbersago, Osnago, Cernusco Lombardone, Robbiate.

- Foglio della Carta d'Italia alla scala 1 : 100.000 (I.G.M.): 32.

- Coordinate geografiche dei vertici:

Vertice	Longitudine W M. Mario	Latitudine N
a	3° 06'	45° 44'
b	3° 02'	45° 44'
c	3° 02'	45° 43'
d	3° 01'	45° 43'
e	3° 01'	45° 41'
f	3° 05'	45° 41'
g	3° 05'	45° 42'
h	3° 06'	45° 42'

- Superficie richiesta: $\text{km}^2 297,60$.

Riproduzione del piano topografico del permesso richiesto: Tav. n. 1 fuori testo.

PERMESSI

ISTANZE DI PROROGA

NUMERO DI PUBBLICAZIONE: 52.

Istanza di proroga del permesso di ricerca «MUTIGNANO» presentata dalla Società ENI (r.u.) (estratto).

Richiedente: Rappresentante unica - Società ENI – Roma, Piazzale E. Mattei, 1.

Data di presentazione dell'istanza: 16 aprile 2009.

Denominazione del permesso di ricerca del quale si chiede la seconda proroga: «MUTIGNANO» (v. Elenco dei permessi di ricerca, n. 501 di riferimento).

Ubicazione ed estensione attuale del medesimo:

- Province: Pescara - Teramo.

- Superficie: km² 98,99.

- Superficie dell'area del permesso per la quale si chiede la seconda proroga: km² 98,99.

ISTANZE DI RINUNCIA

NUMERO DI PUBBLICAZIONE: 53.

Istanza di rinuncia al permesso di ricerca «NIBBIA» presentata dalla Società Northern Petroleum UK (estratto).

Con istanza pervenuta al Ministero dello sviluppo economico il 1° aprile 2009, la Società NORTHERN PETROLEUM UK, unica titolare del permesso di ricerca ubicato nella provincia di Novara, convenzionalmente denominato «NIBBIA» (v. Elenco dei permessi di ricerca, n. 538 di riferimento), ha chiesto di rinunciare al permesso stesso.

DECRETI RELATIVI ALLA TITOLARITÀ

NUMERO DI PUBBLICAZIONE: 54.

DECRETO MINISTERIALE 28 aprile 2009.

Trasferimento, alla Società Avobone Italy, di quota della titolarità della Società Forest CMI, contestualmente nominata rappresentante unica delle contitolari, relativamente al permesso di ricerca «FINALE EMILIA».

IL DIRETTORE GENERALE PER LE RISORSE MINERARIE ED ENERGETICHE

Vista la legge 11 gennaio 1957, n. 6;

Vista la legge 21 luglio 1967, n. 613;

Vista la legge 9 gennaio 1991, n. 9;

Visto il D.M. 6 agosto 1991, di approvazione del Disciplinare tipo per i permessi di prospezione e ricerca e per le concessioni di coltivazione di idrocarburi liquidi e gassosi;

Visto il regolamento di cui al D.P.R. 18 aprile 1994, n. 484;

Visto il decreto legislativo 25 novembre 1996, n. 625;

Visto il regolamento di cui al D.P.R. 28 novembre 2008, n. 197, recante la riorganizzazione del Ministero dello sviluppo economico;

Visto il D.M. 20 febbraio 2001, con il quale alla Società Forest Oil Italia Corporation è stato accordato per la durata di anni sei, il permesso di ricerca di idrocarburi liquidi e gassosi denominato «FINALE EMILIA» in territorio delle provincie di Ferrara, Modena, Bologna e Rovigo;

Visto il D.M. 18 giugno 2002, con il quale la titolarità del permesso in parola è stata intestata alla Società Forest-CMI;

Visto il D.M. 16 marzo 2007, con il quale il decorso temporale del predetto permesso è stato sospeso, ai soli fini del computo della durata, a decorrere dall'11 dicembre 2006 sino alla pronuncia di Valutazione di Compatibilità Ambientale da parte della Regione Emilia Romagna;

Vista l'istanza pervenuta in data 2 febbraio 2009, con la quale la Società Forest CMI-S.p.A. ha chiesto di poter trasferire alla Società Avobone Italy-S.r.l. la quota del 20% della titolarità del permesso in questione;

Vista la nota ministeriale n. 30540 dell'11 marzo 2009 con la quale è stato preventivamente autorizzato il predetto trasferimento;

Visto l'atto di cessione mediante scrittura privata, autenticata nelle firme in ultimo in data 2 aprile 2009 dal Dott. Raimondo Zagami notaio in Roma, rep. n. 332, registrato presso l'Agenzia delle entrate di Roma al n. 6207, Serie 1T, in data 6 aprile 2009;

D E C R E T A:

Art. 1.- Ai sensi dell'art. 18 della legge n. 613/1967 a decorrere dal 6 aprile 2009 la quota del 20% della titolarità del permesso di ricerca di idrocarburi liquidi e gassosi denominato «FINALE EMILIA», in territorio delle provincie di Ferrara, Modena, Bologna e Rovigo è trasferita ed intestata dalla Società FOREST CMI-S.p.A. (c.f. n. 05023201006) con sede legale in Roma, Via Sardegna, 29 (C.a.p. 00187) alla Società AVOBONE ITALY S.r.l. (c.f. n. 06295250960) con sede legale in Milano, Via Vittor Pisani, 27 (C.a.p. 20124) e uffici in Milano, c/o Avv. Chiara Peja-KStudio Associato, Via Vittor Pisani, 27 (C.a.p. 20124).

Le quote di partecipazione al permesso sono pertanto così stabilite:

Forest CMI-S.p.A.: 80%;

Avobone Italy-S.r.l.: 20%.

Rappresentante unica è nominata la Società Forest CMI-S.p.A.

Art. 2.- Le Società contitolari sono tenute ad osservare tutti gli obblighi stabiliti con il D.M. 20 febbraio 2001 nelle premesse citate, i quali si intendono qui integralmente trascritti.

Art. 3.- Il trasferimento di cui al presente decreto non pregiudica gli eventuali diritti dei terzi.

Art. 4.- Contro il presente provvedimento è ammesso ricorso giurisdizionale avanti al Tribunale Amministrativo Regionale Lazio, sede di Roma, secondo le modalità di cui alla legge 6 dicembre 1971, n. 1034, ovvero ricorso Straordinario al Capo dello Stato, ai sensi del Decreto del Presidente della Repubblica 25.11.1971, n. 1199, rispettivamente entro 60 e 120 giorni dalla data della notificazione o della comunicazione dell'atto impugnato o da quando l'interessato ne abbia avuto piena conoscenza.

Il presente decreto sarà pubblicato nel *Bollettino Ufficiale degli Idrocarburi e della Geotermia* e consegnato alla Società Forest CMI-S.p.A. tramite l'Agenzia del Demanio Filiale Emilia Romagna.

Roma, 28 aprile 2009

Il Direttore generale: TERLIZZESE

NUMERO DI PUBBLICAZIONE: 55.

DECRETO MINISTERIALE 28 aprile 2009.

Trasferimento, alla Società Avobone Italy, di quota della titolarità della Società Forest CMI, contestualmente nominata rappresentante unica delle contitolari, relativamente al permesso di ricerca «MASSA LOMBARDA».

IL DIRETTORE GENERALE PER LE RISORSE MINERARIE ED ENERGETICHE

Vista la legge 11 gennaio 1957, n. 6;

Vista la legge 21 luglio 1967, n. 613;

Vista la legge 9 gennaio 1991, n. 9;

Visto il D.M. 6 agosto 1991, di approvazione del Disciplinare tipo per i permessi di prospezione e ricerca e per le concessioni di coltivazione di idrocarburi liquidi e gassosi;

Visto il regolamento di cui al D.P.R. 18 aprile 1994, n. 484;

Visto il decreto legislativo 25 novembre 1996, n. 625;

Visto il regolamento di cui al D.P.R. 28 novembre 2008, n. 197, recante la riorganizzazione del Ministero dello sviluppo economico;

Visto il D.M. 24 maggio 2004, con il quale alla Società Forest CMI-S.p.A. è stato accordato per la durata di anni sei, il permesso di ricerca di idrocarburi liquidi e gassosi denominato «MASSA LOMBARDA» in territorio delle provincie di Bologna, Ravenna e Ferrara;

Vista l'istanza pervenuta in data 2 febbraio 2009, con la quale la Società Forest CMI-S.p.A. ha chiesto di poter trasferire alla Società Avobone Italy-S.r.l. la quota del 20% della titolarità del permesso in questione;

Vista la nota ministeriale n. 30542 dell'11 marzo 2009 con la quale è stato preventivamente autorizzato il predetto trasferimento;

Visto l'atto di cessione mediante scrittura privata, autenticata nelle firme in ultimo in data 2 aprile 2009 dal Dott. Raimondo Zagami notaio in Roma, rep. n. 334, registrato presso l'Agenzia delle entrate di Roma al n. 6208, Serie 1T, in data 6 aprile 2009;

D E C R E T A:

Art. 1.- Ai sensi dell'art. 18 della legge n. 613/1967 a decorrere dal 6 aprile 2009 la quota del 20% della titolarità del permesso di ricerca di idrocarburi liquidi e gassosi denominato «MASSA LOMBARDA», in territorio delle provincie di Bologna, Ravenna e Ferrara è trasferita ed intestata dalla Società FOREST CMI-S.p.A. (c.f. n. 05023201006) con sede legale in Roma, Via Sardegna, 29 (C.a.p. 00187) alla Società AVOBONE ITALY S.r.l. (c.f. n. 06295250960) con sede legale in Milano, Via Vittor Pisani, 27 (C.a.p. 20124) e uffici in Milano, c/o Avv. Chiara Peja - KStudio Associato, Via Vittor Pisani, 27 (C.a.p. 20124).

Le quote di partecipazione al permesso sono pertanto così stabilite:

Forest CMI-S.p.A.: 80%;

Avobone Italy-S.r.l.: 20%.

Rappresentante unica è nominata la Società Forest CMI-S.p.A.

Art. 2.- Le Società contitolari sono tenute ad osservare tutti gli obblighi stabiliti con il D.M. 24 maggio 2004 nelle premesse citato, i quali si intendono qui integralmente trascritti.

Art. 3.- Il trasferimento di cui al presente decreto non pregiudica gli eventuali diritti dei terzi.

Art. 4.- Contro il presente provvedimento è ammesso ricorso giurisdizionale avanti al Tribunale Amministrativo Regionale Lazio, sede di Roma, secondo le modalità di cui alla legge 6 dicembre 1971, n. 1034, ovvero ricorso Straordinario al Capo dello Stato, ai sensi del Decreto del Presidente della Repubblica 25.11.1971, n. 1199, rispettivamente entro 60 e 120 giorni dalla data della notificazione o della comunicazione dell'atto impugnato o da quando l'interessato ne abbia avuto piena conoscenza.

Il presente decreto sarà pubblicato nel *Bollettino Ufficiale degli Idrocarburi e della Geotermia* e consegnato alla Società Forest CMI-S.p.A. tramite l'Agenzia del Demanio Filiale Emilia Romagna.

Roma, 28 aprile 2009

Il Direttore generale: TERLIZZESE

NUMERO DI PUBBLICAZIONE: 56.

DECRETO MINISTERIALE 28 aprile 2009.

Trasferimento, alla Società Avobone Italy, di quota della titolarità della Società Northern Petroleum UK, contestualmente nominata rappresentante unica delle contitolari, relativamente al permesso di ricerca «SAVIO».

IL DIRETTORE GENERALE PER LE RISORSE MINERARIE ED ENERGETICHE

Vista la legge 11 gennaio 1957, n. 6;

Vista la legge 21 luglio 1967, n. 613;

Vista la legge 9 gennaio 1991, n. 9;

Visto il D.M. 6 agosto 1991, di approvazione del Disciplinare tipo per i permessi di prospezione e ricerca e per le concessioni di coltivazione di idrocarburi liquidi e gassosi;

Visto il regolamento di cui al D.P.R. 18 aprile 1994, n. 484;

Visto il decreto legislativo 25 novembre 1996, n. 625;

Visto il regolamento di cui al D.P.R. 28 novembre 2008, n. 197, recante la riorganizzazione del Ministero dello sviluppo economico;

Visto il D.M. 13 febbraio 2004, rettificato con D.M. 7 luglio 2006, con il quale alla Società Northern Petroleum (UK)-Ltd. è stato accordato per la durata di anni sei, il permesso di ricerca di idrocarburi liquidi e gassosi denominato «SAVIO» in territorio delle provincie di Forlì, Ravenna e Rimini;

Vista l'istanza presentata in data 10 novembre 2008, con la quale la Società Northern Petroleum (UK)-Ltd. ha chiesto di poter trasferire alla Società Avobone Italy-S.r.l. la quota del 20% della titolarità del permesso in questione;

Vista la nota ministeriale n. 30543 dell'11 marzo 2009 con la quale è stato preventivamente autorizzato il predetto trasferimento;

Visto l'atto di cessione mediante scrittura privata, autenticata nelle firme in ultimo in data 2 aprile 2009 dal Dott. Raimondo Zagami notaio in Roma, rep. n. 335, registrato presso l'Agenzia delle entrate di Roma al n. 6209, Serie 1T, in data 6 aprile 2009;

D E C R E T A:

Art. 1.- Ai sensi dell'art. 18 della legge n. 613/1967 a decorrere dal 6 aprile 2009 la quota del 20% della titolarità del permesso di ricerca di idrocarburi liquidi e gassosi denominato «SAVIO», in territorio delle provincie di Forlì, Ravenna e Rimini è trasferita ed intestata dalla Società NORTHERN PETROLEUM (UK)-Ltd. (c.f. n. 97203520586) con sede in Londra (UK) e sede secondaria in Roma, Viale Trastevere, 249 (C.a.p. 00153) alla Società AVOBONE ITALY S.r.l. (c.f. n. 06295250960) con sede legale in Milano, Via Vittor Pisani, 27 (C.a.p. 20124) e uffici in Milano, c/o Avv. Chiara Peja-KStudio Associato, Via Vittor Pisani, 27 (C.a.p. 20124).

Le quote di partecipazione al permesso sono pertanto così stabilite:

Northern Petroleum (UK)-Ltd.: 80%;

Avobone Italy-S.r.l.: 20%.

Rappresentante unica è nominata la Società Northern Petroleum (UK)-Ltd.

Art. 2.- Le Società contitolari sono tenute ad osservare tutti gli obblighi stabiliti con il D.M. 13 febbraio 2004 nelle premesse citate, i quali si intendono qui integralmente trascritti.

Art. 3.- Il trasferimento di cui al presente decreto non pregiudica gli eventuali diritti dei terzi.

Art. 4.- Contro il presente provvedimento è ammesso ricorso giurisdizionale avanti al Tribunale Amministrativo Regionale Lazio, sede di Roma, secondo le modalità di cui alla legge 6 dicembre 1971, n. 1034, ovvero ricorso Straordinario al Capo dello Stato, ai sensi del Decreto del Presidente della Repubblica 25.11.1971, n. 1199, rispettivamente entro 60 e 120 giorni dalla data della notificazione o della comunicazione dell'atto impugnato o da quando l'interessato ne abbia avuto piena conoscenza.

Il presente decreto sarà pubblicato nel *Bollettino Ufficiale degli Idrocarburi e della Geotermia* e consegnato alla Società Northern Petroleum (UK)-Ltd. tramite l'Agenzia del Demanio Filiale Emilia Romagna.

Roma, 28 aprile 2009

Il Direttore generale: TERLIZZESE

NUMERO DI PUBBLICAZIONE: 57.

DECRETO MINISTERIALE 30 aprile 2009.

Trasferimento, alla Società Apennine Energy, contestualmente nominata rappresentante unica delle contitolari, di quota della titolarità della Società Petren, relativamente al permesso di ricerca «SAMBUCHETO».

IL DIRETTORE GENERALE PER LE RISORSE MINERARIE ED ENERGETICHE

Vista la legge 11 gennaio 1957, n. 6;

Vista la legge 21 luglio 1967, n. 613;

Vista la legge 9 gennaio 1991, n. 9;

Visto il D.M. 6 agosto 1991, di approvazione del Disciplinare tipo per i permessi di prospezione e ricerca e per le concessioni di coltivazione di idrocarburi liquidi e gassosi;

Visto il regolamento di cui al D.P.R. 18 aprile 1994, n. 484;

Visto il decreto legislativo 25 novembre 1996, n. 625;

Visto il regolamento di cui al D.P.R. 28 novembre 2008, n. 197, recante la riorganizzazione del Ministero dello sviluppo economico;

Visto il D.M. 10 luglio 2008, con il quale alla Società Petren-S.r.l. è stato accordato per la durata di anni sei, il permesso di ricerca di idrocarburi liquidi e gassosi denominato «SAMBUCHETO» in territorio delle provincie di Ancona e Macerata;

Vista l'istanza pervenuta in data 23 settembre 2008, con la quale la Società Petren-S.r.l. ha chiesto di poter trasferire alla Società Consul Service-S.r.l. la quota del 95% della titolarità del permesso in questione e la qualifica di rappresentante unica delle contitolari;

Considerato che con delibera assembleare del 23 dicembre 2008 a rogito notaio Giorgio Rizzo in Roma, repertorio 16843, la Società Consul Service-S.r.l. ha cambiato la propria denominazione sociale in Apennine Energy-S.r.l.;

Ritenuto di dover intestare la quota di titolarità richiesta dalla Società Consul Service-S.r.l. alla Società Apennine Energy-S.r.l.;

Visto l'atto di cessione mediante scrittura privata, autenticata nelle firme in ultimo in data 10 marzo 2009 dal Dott. Pietro Sormani, notaio in Milano, rep. n. 367497, registrato presso l'Agenzia delle entrate di Milano al n. 5173, Serie 1T, in data 13 marzo 2009;

D E C R E T A:

Art. 1.- Ai sensi dell'art. 18 della legge n. 613/1967 a decorrere dal 13 marzo 2009 la quota del 95% della titolarità e la qualifica di rappresentante unica del permesso di ricerca di idrocarburi liquidi e gassosi denominato «SAMBUCHETO», in territorio delle provincie di Ancona e Macerata è trasferita ed intestata dalla Società PETREN-S.r.l. (c.f. n. 11964380155) con sede in San Donato Milanese, Via Emilia, 20 (C.a.p. 20097) alla Società APENNINE ENERGY S.r.l. (c.f. n. 01348720358) con sede legale e uffici in Roma, Via Alberico II, 31 (C.a.p. 00193).

Le quote di partecipazione al permesso sono pertanto così stabilite:

Apennine Energy-S.r.l.: 95%;

Petren-S.r.l.: 5%.

Rappresentante unica è nominata la Società Apennine Energy-S.r.l.

Art. 2.- Le Società contitolari sono tenute ad osservare tutti gli obblighi stabiliti con il D.M. 10 luglio 2008 nelle premesse citate, i quali si intendono qui integralmente trascritti.

Art. 3.- Il trasferimento di cui al presente decreto non pregiudica gli eventuali diritti dei terzi.

Art. 4.- Contro il presente provvedimento è ammesso ricorso giurisdizionale avanti al Tribunale Amministrativo Regionale Lazio, sede di Roma, secondo le modalità di cui alla legge 6 dicembre 1971, n. 1034, ovvero ricorso Straordinario al Capo dello Stato, ai sensi del Decreto del Presidente della Repubblica 25.11.1971, n. 1199, rispettivamente entro 60 e 120 giorni dalla data della notificazione o della comunicazione dell'atto impugnato o da quando l'interessato ne abbia avuto piena conoscenza.

Il presente decreto sarà pubblicato nel *Bollettino Ufficiale degli Idrocarburi e della Geotermia* e consegnato alla Società Apennine Energy-S.r.l. tramite l'Agenzia del Demanio Filiale Marche.

Roma, 30 aprile 2009

Il Direttore generale: TERLIZZESE

CONCESSIONI

ISTANZE DI PROROGA

NUMERO DI PUBBLICAZIONE: 58.

Istanza di proroga della concessione di coltivazione «RAPAGNANO» presentata dalla Società ENI (estratto).

Richiedente: Società ENI – Roma, P.le E. Mattei, 1.

Data di presentazione dell'istanza: 22 aprile 2009.

Denominazione della concessione di coltivazione della quale si chiede la proroga: «RAPAGNANO» (v. Elenco delle concessioni di coltivazione, n. 730 di riferimento).

Ubicazione ed estensione attuale della medesima:

- Provincia: Ascoli Piceno.

- Superficie: km² 8,49.

- Superficie dell'area della concessione per la quale si chiede la proroga: km² 8,49.

DECRETI DI RIDUZIONE

NUMERO DI PUBBLICAZIONE: 59.

DECRETO MINISTERIALE 17 aprile 2009.

Riduzione dell'area della concessione di coltivazione «MONTE URANO» della Società Edison (r.u.), in seguito al rilascio della concessione di coltivazione «CAPPARUCCIA» (Tav. fuori testo n. 2).

IL DIRETTORE GENERALE PER LE RISORSE MINERARIE ED ENERGETICHE

Vista la legge 11 gennaio 1957, n. 6;

Vista la legge 21 luglio 1967, n. 613;

Vista la legge 8 agosto 1985, n. 431;

Vista la legge 9 gennaio 1991, n. 9;

Visto il decreto legislativo 25 novembre 1996, n. 625;

Vista la legge 20 agosto 2004, n. 239;

Visto il decreto legislativo 3 aprile 2006 n. 152, come modificato dal decreto legislativo 8 novembre 2006, n. 284 e dal decreto legislativo 16 gennaio 2008, n. 4;

Visto il D.P.R. 18 aprile 1994, n. 484;

Visto il regolamento di cui al D.P.R. 28 novembre 2008, n. 197, recante la riorganizzazione del Ministero dello sviluppo economico;

Visto il D.M. 6 agosto 1991 di approvazione del nuovo disciplinare tipo per i permessi di prospezione e ricerca e per le concessioni di coltivazione di idrocarburi liquidi e gassosi;

Visto l'Accordo procedimentale (rep. N. 1247) sancito dalla Conferenza Stato-Regione in data 24 aprile 2001 per l'acquisizione dell'intesa prevista dall'art. 3, comma 1, lettera b) del D.Lgs. n. 443 del 1999;

Visto il D.M. 30 marzo 1992 con il quale è stata accordata per la durata di anni trenta, a decorrere dal 26 ottobre 1989, la concessione di coltivazione di idrocarburi liquidi e gassosi denominata "MONTE URANO", alle Società Edison Gas – S.p.A., Agip - S.p.A. ed Elf Italiana – S.p.A., con quote rispettivamente del 15%, 60% e 25%, rappresentate dalla prima;

Visti i DD.MM. 4 agosto 1993, 2 settembre 1993, 13 febbraio 1998, 23 novembre 1998, 15 settembre 1999 e 12 febbraio 2004, con i quali la concessione in questione è stata intestata, in ultimo, alle Società EDISON S.p.A. ed ENI - S.p.A. con quote rispettivamente del 60% e 40%, rappresentate dalla prima;

Visto il D.M. 7 ottobre 2008 con il quale, alle Società ENI S.p.A. e EDISON S.p.A. con quote rispettivamente del 77,8% e 22,2%, rappresentate dalla prima, è stata accordata, per la durata di anni 20 (venti) a decorrere dalla data dell'11 luglio 2006, la concessione di coltivazione di idrocarburi liquidi e gassosi denominata "CAPPARUCCIA", sita in territorio della provincia di Ascoli Piceno;

Considerato che la concessione "CAPPARUCCIA" si estende nella porzione meridionale dell'area della concessione di coltivazione "MONTE URANO", in titolo alle Società EDISON- S.p.A (40% r.u.) ed ENI - S.p.A (60%) ;

Ritenuto, pertanto, di dover procedere alla riduzione dell'area della concessione di coltivazione "MONTE URANO";

D E C R E T A:

Art. 1. – Ai sensi del combinato disposto dell'art. 9, comma 1, legge n. 9/1991, dell'art. 13 del D.Lgs 625/96, a decorrere dalla data del 7 ottobre 2008, l'area della concessione di coltivazione di idrocarburi liquidi e gassosi "MONTE URANO" in territorio della provincia di Ascoli Piceno, di cui sono titolari le Società EDISON S.p.A. (c.f. 06722600019) con sede in Milano, Foro Buonaparte, 31 (CAP 20121) ed ENI –S.p.A. (c.f. n. 00484960588) con sede legale in Roma, Piazzale E. Mattei, 1 (C.A.P. 00144), Direzione ed uffici in San Donato Milanese, Via Emilia, 1 (C.A.P. 20097), è ridotta da kmq 69,10 a kmq 37,35 a seguito del conferimento della concessione "CAPPARUCCIA" interessante la parte meridionale dell'area originaria.

Art. 2 - L'area della concessione di kmq 37,35 (trentasettevirgolatrentacinque) è delimitata con linea nera continua riportata sul foglio IGM 125 della Carta d'Italia alla scala 1:100.000 passante per i dodici vertici e le relative coordinate geografiche riportate sulla tabella facente parte integrante del presente decreto.

Art. 3.- Le Società concessionarie sono tenute a corrispondere alla competente Agenzia del Demanio, a decorrere dalla data del 7 ottobre 2008, il canone annuo anticipato, salvo conguaglio di quello già versato, ai sensi dell'art. 18 del D.Lgs 625 nelle premesse citate, aggiornato annualmente con l'indice ISTAT per gli anni seguenti.

Art. 4. - Le società concessionarie sono tenute a rispettare tutti gli obblighi stabiliti con il D.M. 26 ottobre 1989 nelle premesse citate, i quali si intendono qui integralmente trascritti.

Art. 5. - Contro il presente provvedimento è ammesso ricorso giurisdizionale avanti al Tribunale Amministrativo Regionale Lazio, sede di Roma, secondo le modalità di cui alla legge 6 dicembre 1971, n. 1034, ovvero ricorso Straordinario al Capo dello Stato, ai sensi del Decreto del Presidente della Repubblica 25.11.1971, n. 1199, rispettivamente entro 60 e 120 giorni dalla data della notificazione o della comunicazione dell'atto impugnato o da quando l'interessato ne abbia avuto piena conoscenza.

Il presente decreto sarà pubblicato nel Bollettino Ufficiale degli Idrocarburi e della Geotermia e consegnato alla Società EDISON S.p.A. tramite l'Agenzia del Demanio Filiale Marche.

Roma, 17 aprile 2009

Il Direttore generale: TERLIZZESE

Allegato al D.M. 17 aprile 2009 relativo al permesso di ricerca «MONTE URANO».

- Coordinate geografiche dei vertici o intersezioni:

Vertice	Longitudine E Monte Mario	Latitudine N
a	1° 13'	43° 13'
b	1° 15'	43° 13'
c	1° 15'	43° 10'
d	1° 16'	43° 10'
e	1° 16'	43° 09'
f	1° 14'	43° 09'
g	1° 14'	43° 10'
h	1° 10',48	43° 10'
i	1° 09',73	43° 11'
l	1° 09'	43° 11'
m	1° 09'	43° 12'
n	1° 13'	43° 12'

Superficie: km² 37,35.

ATTIVITÀ DI RICERCA E COLTIVAZIONE DI IDROCARBURI IN MARE

ISTANZE DI PERMESSO

NUOVE ISTANZE

NUMERO DI PUBBLICAZIONE: 60.

Istanza di permesso di ricerca «d65F.R-.NP» presentata dalla Società Northern Petroleum UK
(estratto).

Richiedente: Società NORTHERN PETROLEUM UK – Roma, Viale Trastevere, 249.

Data di presentazione dell'istanza: 30 aprile 2009.

Denominazione convenzionale del permesso richiesto: «d65F.R-.NP».

Ubicazione e delimitazione del permesso richiesto:

- Sottofondo marino: Mare Adriatico.

- Zona F: km² 729,30.

- Foglio della Carta nautica delle coste d'Italia alla scala 1 : 250.000 (I.I.M.): 921.

- Coordinate geografiche dei vertici:

Vertice	Longitudine E Greenwich	Latitudine N
a	18° 15'	41° 15'
b	Intersezione tra il parallelo 41° 15' e la linea di delimitazione della Zona marina «F»;	
c	18° 32',566	41° 11',616
d	18° 34',616	41° 08',016
e	18° 35',7	41° 06',483
f	Intersezione tra la linea di delimitazione della Zona marina F ed il parallelo 41° 05';	
g	18° 32'	41° 05'
h	18° 32'	40° 56'
i	18° 31'	40° 56'
l	18° 31'	40° 55'
m	18° 29'	40° 55'
n	18° 29'	40° 56'
o	18° 27'	40° 56'
p	18° 27'	40° 57'
q	18° 26'	40° 57'
r	18° 26'	40° 58'
s	18° 15'	40° 58'
t	18° 15'	41° 03'
u	18° 18'	41° 03'
v	18° 18'	41° 14'
z	18° 15'	41° 14'

Dal vertice *b* al vertice *c* la linea di delimitazione del permesso è rappresentata dalla linea di delimitazione della Zona marina «F».

- Superficie richiesta: km² 729,30.

Riproduzione del piano topografico del permesso richiesto: Tav. n. 3 fuori testo.

NUMERO DI PUBBLICAZIONE: 61.

Istanza di permesso di ricerca «d66F.R-.NP» presentata dalla Società Northern Petroleum UK
(estratto).

Richiedente: Società NORTHERN PETROLEUM UK – Roma, Viale Trastevere, 249.

Data di presentazione dell'istanza: 30 aprile 2009.

Denominazione convenzionale del permesso richiesto: «d66F.R-.NP».

Ubicazione e delimitazione del permesso richiesto:

- Sottofondo marino: Mare Adriatico.

- Zona F: km² 711,60.

- Foglio della Carta nautica delle coste d'Italia alla scala 1 : 250.000 (I.I.M.): 921.

- Coordinate geografiche dei vertici:

Vertice	Longitudine E Greenwich	Latitudine N
a	17° 36'	41° 30'
b	17° 43'	41° 30'
c	17° 43'	41° 29'
d	17° 46'	41° 29'
e	17° 46'	41° 25'
f	17° 50'	41° 25'
g	17° 50'	41° 24'
h	17° 54'	41° 24'
i	17° 54'	41° 23'
l	17° 57'	41° 23'
m	17° 57'	41° 22'
n	18° 04'	41° 22'
o	18° 04'	41° 20'
p	18° 00'	41° 20'
q	18° 00'	41° 16'
r	17° 55'	41° 16'
s	17° 55'	41° 15'
t	17° 52'	41° 15'
u	17° 52'	41° 12'
v	17° 46'	41° 12'
z	17° 46'	41° 13'
a'	17° 43'	41° 13'
b'	17° 43'	41° 16'
c'	17° 40'	41° 16'
d'	17° 40'	41° 20'
e'	17° 38'	41° 20'
f'	17° 38'	41° 23'
g'	17° 34'	41° 23'
h'	17° 34'	41° 28'
i'	17° 36'	41° 28'

- Superficie richiesta: km² 711,60.

Riproduzione del piano topografico del permesso richiesto: Tav. n. 4 fuori testo.

ISTANZE DI RINUNCIA

NUMERO DI PUBBLICAZIONE: 62.

Istanza di rinuncia al permesso di ricerca «E.R51.NP» presentata dalla Società Northern Petroleum UK
(estratto).

Con istanza pervenuta al Ministero delle attività produttive il 1° aprile 2009, la Società NORTHERN PETROLEUM UK, unica titolare del permesso di ricerca ubicato nel Mare Tirreno (Zona E), convenzionalmente denominato «E.R51.NP» (v. Elenco dei permessi di ricerca, n. 670 di riferimento), ha chiesto di rinunciare al permesso stesso.

DECRETI RELATIVI AI PROGRAMMI DI LAVORO

NUMERO DI PUBBLICAZIONE: 63.

DECRETO MINISTERIALE 7 aprile 2009.

Approvazione del programma unitario di lavoro nell'ambito dei permessi di ricerca «G.R17.NP», «G.R18.NP» e «G.R19.NP» della Società Northern Petroleum UK (r.u.).

IL DIRETTORE GENERALE PER LE RISORSE MINERARIE ED ENERGETICHE

Vista la legge 11 gennaio 1957, n. 6;

Vista la legge 21 luglio 1967, n. 613;

Vista la legge 31 dicembre 1982, n. 979;

Vista la legge 9 gennaio 1991, n. 9;

Visto il D.M. 6 agosto 1991, con il quale è stato approvato il Disciplinare tipo per i permessi di prospezione e di ricerca e, per le concessioni di coltivazione degli idrocarburi liquidi e gassosi;

Visto il regolamento di cui al D.P.R. 18 aprile 1994, n. 484;

Visto il Decreto legislativo 25 novembre 1996, n. 625;

Visto il Decreto legislativo 3 aprile 2006, n. 152, come modificato dal Decreto legislativo 16 gennaio 2008, n. 4;

Visto il regolamento di cui al D.P.R. 28 novembre 2008, n. 197, recante la riorganizzazione del Ministero dello sviluppo economico;

Visto il D.M. 24 marzo 2005, rettificato con il D.M. 4 luglio 2006, con il quale alla Società Northern Petroleum (UK)-Ltd. è stato accordato per la durata di anni sei, il permesso di ricerca di idrocarburi liquidi e gassosi contraddistinto dalla sigla «G.R17.NP» ubicato nel Canale di Sicilia nell'ambito della Zona "G";

Visto il D.M. 10 maggio 2005, rettificato con il D.M. 4 luglio 2006, con il quale alla Società Northern Petroleum (UK)-Ltd. è stato accordato per la durata di anni sei, il permesso di ricerca di idrocarburi liquidi e gassosi contraddistinto dalla sigla «G.R18.NP» ubicato nel Canale di Sicilia nell'ambito della Zona "G";

Visto il D.M. 11 maggio 2005, rettificato con il D.M. 4 luglio 2006, con il quale alla Società Northern Petroleum (UK)-Ltd. è stato accordato per la durata di anni sei, il permesso di ricerca di idrocarburi liquidi e gassosi contraddistinto dalla sigla «G.R19.NP» ubicato nel Canale di Sicilia nell'ambito della Zona "G";

Visti i DD.MM. 25 marzo 2009 con i quali la titolarità dei permessi «G.R17.NP», «G.R18.NP» e «G.R19.NP» è stata intestata alla Società Northern Petroleum (UK)-Ltd. e alla Società Shell Italia E&P-S.p.A., con quote rispettivamente del 45% e 55%, rappresentate dalla prima;

Vista l'istanza pervenuta in data 6 novembre 2008 con la quale è stata chiesta, ai sensi dell'art. 8 della citata legge n. 9 l'autorizzazione a realizzare un programma unitario di lavoro nell'ambito dei permessi suindicati e la successiva integrazione pervenuta con nota del 6 dicembre 2008;

Vista la relazione dell'Ufficio Territoriale UNMIG di Napoli n. 5480 in data 1° dicembre 2008;

Visto il parere favorevole espresso dalla C.I.R.M. nella seduta del 27 febbraio 2009;

D E C R E T A:

Art. 1.- Ai sensi dell'art. 8 della legge n. 9 del 9 gennaio 1991 è approvata la realizzazione del programma unitario di lavoro nell'ambito dei permessi di ricerca di idrocarburi liquidi e gassosi contraddistinti dalle sigle «G.R17.NP», «G.R18.NP» e «G.R19.NP» ubicati nel Canale di Sicilia nell'ambito della Zona "G" di cui sono titolari la Società NORTHERN PETROLEUM (UK)-Ltd (c.f. n. 97203520586) con sede in Londra (UK) e sede secondaria in Roma, Viale Trastevere, 249 (C.a.p. 00153) e la Società SHELL ITALIA E&P-S.p.A. (c.f. n. 05160421003) con sede in Roma, Piazza dell'Indipendenza, 11/B (C.a.p. 00185), con quote rispettivamente del 45% e 55%, rappresentate dalla prima.

Art. 2.- Le Società permissionarie sono tenute a proseguire la ricerca secondo il programma approvato e precisamente:

riprocessamento dei 540 km di linee sismiche già registrate nel 2006;

acquisizione di un nuovo rilievo sismico 2D da 500 fino a un massimo di 1.500 km, esteso sui permessi;

perforazione, entro il 23 marzo 2011, di un sondaggio esplorativo su una delle strutture individuate, della profondità di circa 3.200 m., previo avvio di procedura per valutazione di impatto ambientale;

Art. 3.- L'approvazione del nuovo programma unitario rende privi di effetti gli impegni di lavoro e di spesa assunti precedentemente dalle titolari per ogni singolo permesso.

Art. 4.- Le permissionarie sono tenute:

ad osservare tutte le condizioni e prescrizioni contenute nel Disciplinare tipo approvato con il D.M. 6 agosto 1991 e nel D.Lgs. 16 gennaio 2008, n. 4, nelle premesse citati, nonché tutte le prescrizioni e limitazioni che altre Amministrazioni dello Stato potranno imporre a tutela di pubblici interessi, e al rispetto delle norme sulla sicurezza e

salute dei luoghi di lavoro, in particolare da quanto stabilito da D.P.R. 9 aprile 1958, n. 128 e dal Decreto legislativo 25 novembre 1996, n. 624;

Art. 5.- La mancata esecuzione, totale o parziale, del programma unitario di lavoro comporta la decadenza da tutti i permessi cui il programma stesso si riferisce.

Art. 6.- La realizzazione del programma di cui al presente decreto non pregiudica gli eventuali diritti dei terzi.

Art. 7.- Contro il presente provvedimento è ammesso ricorso giurisdizionale avanti al Tribunale Amministrativo Regionale Lazio, sede di Roma, secondo le modalità di cui alla legge 6 dicembre 1971, n. 1034, ovvero ricorso Straordinario al Capo dello Stato, ai sensi del Decreto del Presidente della Repubblica 25.11.1971, n. 1199, rispettivamente entro 60 e 120 giorni dalla data della notificazione o della comunicazione dell'atto impugnato o da quando l'interessato ne abbia avuto piena conoscenza.

Il presente decreto sarà pubblicato nel *Bollettino Ufficiale degli Idrocarburi e della Geotermia* e consegnato alla Società Northern Petroleum (UK)-Ltd. tramite l'Agenzia del Demanio Filiale Sicilia.

Roma, 7 aprile 2009

Il Direttore generale: TERLIZZESE

CONCESSIONI DI STOCCAGGIO

DECRETI DI CONFERIMENTO

NUMERO DI PUBBLICAZIONE: 64.

DECRETO INTERMINISTERIALE 24 aprile 2009.

Conferimento della concessione di stoccaggio «SAN POTITO E COTIGNOLA - STOCCAGGIO» alle Società Edison Stoccaggio e Blugas Infrastrutture
(Tavola fuori testo n. 5).

IL MINISTRO DELLO SVILUPPO ECONOMICO

di concerto con

IL MINISTRO DELL'AMBIENTE E DELLA TUTELA DEL TERRITORIO E DEL MARE

Vista la legge 26 aprile 1974, n. 170, recante disciplina dello stoccaggio di gas naturale in giacimenti di idrocarburi (di seguito: la legge n. 170/74), nonché le successive modifiche e integrazioni con particolare riferimento a quelle introdotte dal decreto legislativo 23 maggio 2000, n. 164;

Visto il decreto legislativo 25 novembre 1996, n. 624, di attuazione della direttiva 92/91/CEE relativa alla sicurezza e salute dei lavoratori nelle industrie estrattive per trivellazione e della direttiva 92/104/CEE relativa alla sicurezza e salute dei lavoratori nelle industrie estrattive a cielo aperto o sotterranee (di seguito: decreto legislativo n. 624/96);

Visto il decreto legislativo 25 novembre 1996, n. 625, di attuazione della direttiva 94/22/CEE relativa alle condizioni di rilascio e di esercizio delle autorizzazioni alla prospezione, ricerca e coltivazione di idrocarburi, che all'articolo 13 definisce norme sul conferimento ed esercizio delle concessioni di coltivazione e di stoccaggio (di seguito: decreto legislativo n. 625/96);

Visto il decreto legislativo 23 maggio n. 164, di attuazione della direttiva n. 98/30/CE recante norme comuni per il mercato interno del gas naturale (di seguito: decreto legislativo n. 164/00), con particolare riferimento alle disposizioni del Titolo IV che integrano e modificano le norme dell'ordinamento interno per lo stoccaggio di gas naturale;

Visto il decreto del Presidente della Repubblica 8 giugno 2001, n. 327 (di seguito: decreto del Presidente della Repubblica n. 327/01), recante il testo unico delle disposizioni legislative e regolamentari in materia di espropriazione per pubblica utilità, nonché le successive modifiche e integrazioni con particolare riferimento a quelle introdotte dal decreto legislativo 27 dicembre 2004, n. 330 (di seguito decreto legislativo n. 330/04);

Vista la legge 23 agosto 2004, n. 239, recante norme per il riordino del settore energetico (di seguito: legge n. 239/04), ed in particolare:

l'articolo 1, comma 8, lettera b), numero 3), che attribuisce allo Stato le determinazioni inerenti lo stoccaggio di gas naturale in giacimento,

l'articolo 1, comma 60, che stabilisce che le disposizioni di cui all'articolo 8 della legge 24 novembre 2000, n. 340, (di seguito: legge 340/2000) si applicano alla realizzazione di stoccaggi di gas naturale in sotterraneo, ferma restando l'applicazione della procedura di valutazione di impatto ambientale, ove stabilita dalla legge, e che la norma a cui si rinvia dispone che la concessione di stoccaggio di gas naturale é conferita con decreto del Ministro dello sviluppo economico, di concerto con il Ministro dell'ambiente e della tutela del territorio e del mare e d'intesa con la Regione interessata;

Visto il decreto ministeriale 26 agosto 2005 del Ministero delle attività produttive, ora Ministero dello sviluppo economico, recante le norme sulla modalità di conferimento della concessione di stoccaggio di gas naturale in sotterraneo e l'approvazione del relativo disciplinare tipo nel quale sono previste le modalità di attuazione delle attività di stoccaggio, gli obiettivi qualitativi, i poteri di verifica, le conseguenze di eventuali inadempimenti, emanato ai sensi dell'articolo 11, comma 1, del decreto legislativo n. 164/00;

Visto il decreto legislativo 16 gennaio 2008, n. 4, ed in particolare:

l'articolo 7, comma 3, che stabilisce che sono sottoposti a valutazione ambientale (di seguito: VIA) in sede statale i progetti di cui all'allegato II del decreto, dove con il numero 17) sono indicati i progetti inerenti lo stoccaggio di gas combustibile e di CO₂ in serbatoi sotterranei naturali, in unità geologiche profonde e in giacimenti esauriti di idrocarburi,

l'articolo 7, comma 5, che stabilisce che in sede statale, l'autorità competente per la VIA é il Ministro dell'ambiente e della tutela del territorio e del mare (di seguito: il Ministro dell'ambiente) che emana il relativo provvedimento di concerto con il Ministro per i beni e le attività culturali;

Vista l'istanza in data 6 settembre 2002, della società Edison T&S (ora Edison Stoccaggio Spa, di seguito: Società proponente) presentata in concorrenza con altri operatori per la conversione in stoccaggio dei giacimenti di gas naturale esauriti di San Potito e di Cotignola, situati nel sottosuolo della provincia di Ravenna;

Vista la legge 7 agosto 1990, n. 241, recante norme in materia di procedimento amministrativo e di diritto di accesso ai documenti amministrativi (di seguito: legge n. 241/1990) nonché le successive modifiche e integrazioni con particolare riferimento a quelle introdotte dalla legge 8 febbraio 2005, n. 15;

Vista l'istruttoria preliminare finalizzata a selezionare l'istanza per la conversione in stoccaggio dei giacimenti di San Potito e di Cotignola effettuata dai competenti Uffici della Direzione generale per l'energia e le risorse minerarie del Ministero delle attività produttive (ora Direzione generale per le risorse minerarie ed energetiche del Ministero dello sviluppo economico) e sentito il Comitato tecnico per gli idrocarburi e la geotermia (ora Commissione per gli idrocarburi e le risorse minerarie) che nella riunione del 15 luglio 2004, con riferimento ai criteri del decreto ministeriale 27 marzo 2001, pubblicato nella *Gazzetta Ufficiale* n. 97 del 27 aprile 2001, ha ritenuto che l'istanza di stoccaggio della Società proponente prospetta migliori prestazioni a parità di investimenti, permettendo di limitare l'impatto ambientale e territoriale complessivo delle *facilities* di superficie;

Vista la nota 27 dicembre 2004, n. 5109 con la quale la Direzione generale per l'energia e le risorse minerarie ha comunicato alla Società proponente che l'istanza di stoccaggio da essa presentata per la gestione integrata dello stoccaggio di gas naturale nei due giacimenti di San Potito e di Cotignola, distanti circa 7 chilometri, è stato selezionato favorevolmente e che nel prosieguo avrebbe svolto un unico procedimento per il conferimento di un unico titolo minerario per esigenze di semplificazione amministrativa;

Vista la richiesta del 29 dicembre 2005 della Società proponente al Ministero delle attività produttive (ora Ministero dello sviluppo economico) per la nomina, ai sensi dell'articolo 1, comma 60, della legge 239/2004 con rinvio all'articolo 8 della legge 340/2000, del responsabile unico del procedimento per il conferimento della concessione di stoccaggio e la dichiarazione di pubblica utilità delle opere connesse, dove contestualmente si comunica che in data 19 dicembre 2005 la società Edison Stoccaggio Spa e la società Blugas Spa hanno siglato l'accordo per il subentro della società Blugas Infrastrutture Srl, costituita dalla Blugas Spa, di una quota del 10% della titolarità della conferenza concessione di stoccaggio di gas naturale nei giacimenti di San Potito e di Cotignola;

Visto il decreto 8 ottobre 2007 del Ministro dell'ambiente, di concerto con il Ministro per i beni e le attività culturali, di pronuncia di compatibilità ambientale (di seguito: decreto di VIA) del progetto di stoccaggio presentato dalla Società istante, subordinatamente al rispetto di prescrizioni in esso contenute tra le quali quelle disposte dalla delibera della Giunta della regione Emilia-Romagna 29 dicembre 2006, n. 2020, con la quale è stato formulato il parere di compatibilità ambientale del programma di stoccaggio;

Preso atto che successivamente all'emanazione del decreto di VIA:

in data 28 febbraio 2008 la Società proponente ha presentato al Ministero dello sviluppo economico il progetto definitivo per la realizzazione delle opere necessarie per esercire lo stoccaggio di gas naturale nei giacimenti di San Potito e di Cotignola, redatto conformemente alle prescrizioni stabilite dal decreto di VIA (di seguito: il progetto definitivo);

in data 14 marzo 2008 il Ministero dello sviluppo economico ha pubblicato sui quotidiani *Corriere della Sera* e *Il Resto del Carlino* l'Avviso di avvio del procedimento e l'Avviso al pubblico di avvenuto deposito degli elaborati ai sensi della legge n. 241/90, del decreto del Presidente della Repubblica n. 327/01, e del decreto legislativo n. 330/2004, per il conferimento della concessione di stoccaggio denominata "SAN POTITO E COTIGNOLA STOCCAGGIO" con contestuale approvazione del progetto delle opere, dichiarazione di pubblica utilità, riconoscimento della conformità urbanistica e apposizione del vincolo preordinato all'esproprio;

lo stesso avviso, in date immediatamente successive a quella sopra indicata, è stato affisso all'albo pretorio dei comuni di Bagnacavallo, Castel Bolognese, Cotignola, Faenza e Solarolo, i cui territori sono interessati da procedure di esproprio per la realizzazione dei nuovi impianti, nonché pubblicato sul Bollettino Ufficiale della Regione Emilia Romagna del 9 aprile 2008 – parte seconda – n. 58 – (alla pagina 198 e seguenti), consultabile sul sito *internet* della Regione Emilia-Romagna;

a garanzia dei terzi interessati all'accesso agli atti inerenti il progetto definitivo, copie conformi della relativa documentazione sono state depositate presso i comuni sopra citati, la Provincia di Ravenna e la Regione Emilia-Romagna con l'indicazione dell'Ufficio del Ministero dello sviluppo economico a cui inoltrare eventuali osservazioni;

copia della documentazione inerente il progetto definitivo è stata inoltre resa disponibile all'amministrazione del comune di Lugo per la porzione di territorio ricadente nell'area richiesta per la concessione;

è stato svolto l'esame contestuale degli interessi pubblici sulle opere proposte nel progetto definitivo tramite lo strumento della conferenza di servizi convocata nelle date del 28 maggio, 8 luglio, 3 settembre e 20 novembre del medesimo anno 2008;

Preso atto che:

i Comuni interessati hanno adottato i seguenti atti di espressione favorevole al conferimento della concessione di stoccaggio, non ostativi all'insediamento degli impianti del progetto definitivo:

<i>Comune</i> di Bagnacavallo:	Delibera del Consiglio Comunale 30 settembre 2008, n. 63;
<i>Comune</i> di Castel Bolognese:	Delibera del Consiglio Comunale 29 settembre 2008, n. 60;
<i>Comune</i> di Cotignola:	Delibera del Consiglio Comunale 22 settembre 2008, n. 76;
<i>Comune</i> di Faenza:	Delibere del Consiglio Comunale 24 luglio 2008, n. 3125/190 e 9 settembre 2008, n. 4051/252;
<i>Comune</i> di Solarolo:	Delibera del Consiglio Comunale 24 settembre 2008, n. 66;

il Comune di Lugo, il cui territorio ricade parzialmente nell'area della concessione di stoccaggio, con nota del 10 giugno 2008 ha segnalato che non sussistono aspetti di incongruenza nella realizzazione del progetto definitivo di stoccaggio rispetto alla pianificazione del territorio;

la provincia di Ravenna ha espresso i pareri favorevoli alla realizzazione del progetto definitivo con le note del 20 maggio 2008 e del 26 maggio 2008 rilasciate, rispettivamente, dall'Ufficio competente per i lavori pubblici e la viabilità e dall'Ufficio competente per la programmazione territoriale;

Preso atto inoltre che:

la Soprintendenza archeologica dell'Emilia Romagna del Ministero per i beni culturali e ambientali con nota 6 giugno 2008, n. 7662, ha impartito disposizioni per la verifica di preesistenze archeologiche preliminare alle fasi di scavo per la realizzazione delle condotte e nella fase di posa in opera;

la Soprintendenza per i beni architettonici e paesaggistici di Ravenna del Ministero per i beni culturali e ambientali con nota del 27 maggio 2005, n. 8025, esprimendo il parere favorevole al conferimento della concessione di stoccaggio ha segnalato la necessità di realizzare le mitigazioni dell'impatto visivo delle opere fuori terra del progetto definitivo per migliorarne l'inserimento nel contesto visivo circostante e ha disposto condizioni per le fasi operative della realizzazione delle opere che la Società proponente ha l'obbligo di ottemperare;

i competenti Uffici della Direzione generale per la salvaguardia ambientale del Ministero dell'ambiente, con nota 28 maggio 2008, n. 14451, hanno ritenuto che le modifiche apportate al progetto esaminato per la pronuncia di compatibilità ambientale e riportate nel progetto definitivo presentato non si configurano come varianti sostanziali, che non comportano impatti ambientali aggiuntivi, e che rispondono all'esigenza di aumentare la sicurezza degli impianti e di ridurre ulteriormente gli impatti, in particolare quelli da rumore e quelli paesaggistici;

la Divisione III – Valutazione di impatto ambientale di infrastrutture e impianti del Ministero dell'ambiente, con nota 19 novembre 2008, n. 33505, ha rilasciato il proprio nulla osta alla realizzazione delle opere, non risultando sopravvenuti nel corso della conferenza di servizi realizzata dal Ministero dello sviluppo economico elementi di novità progettuale rispetto a quanto a suo tempo esaminato, già ritenuto coerente con il decreto VIA emesso nell'ottobre 2007;

Vista la delibera 17 novembre 2008, n. 1918, con cui la Giunta della regione Emilia-Romagna ha espresso l'intesa ai sensi dell'articolo 8 della legge 340/2000, sul conferimento della concessione di stoccaggio denominata "SAN POTITO E COTIGNOLA STOCCAGGIO" indicando nel proprio atto che:

- sotto il profilo di programmazione energetica regionale nulla osta all'intesa sul conferimento della concessione di stoccaggio;

- sotto il profilo localizzativo e della compatibilità territoriale e urbanistica si ritiene che:

le opere da eseguirsi nel territorio dei Comuni di Bagnacavallo, Castel Bolognese, Cotignola, Faenza, Lugo, Solarolo (Provincia di Ravenna) - non siano pienamente conformi agli strumenti urbanistici dei Comuni interessati, ma risultino tuttavia compatibili con le previsioni ed i vincoli discendenti dagli strumenti regionali di programmazione e pianificazione;

in merito alle osservazioni presentate e alle relative controdeduzioni, esaminati i relativi atti, si possono giudicare in generale condivisibili le proposte e le motivazioni formulate dalla Società Edison Stoccaggio S.p.A., come anche espresso negli atti deliberativi precedentemente citati dei Comuni di Bagnacavallo, Cotignola e Faenza;

Preso atto che in data 3 dicembre 2008 il Responsabile del procedimento, valutate le specifiche risultanze della conferenza di servizi e tenuto conto delle posizioni prevalenti espresse ha trasmesso all'UNMIG – Ufficio XVIII della Direzione generale dell'energia e delle risorse minerarie del Ministero dello sviluppo economico (di seguito UNMIG) – competente per l'adozione di atti inerenti lo stoccaggio di gas naturale, la determinazione favorevole al conferimento della concessione;

Considerato il carattere strategico della realizzazione di nuovi stoccaggi di gas naturale che garantiscono il funzionamento del sistema nazionale del gas nella stagione invernale in relazione all'elevato livello di domanda nazionale di gas, sia in termini di volume che di punta, con tendenza all'ulteriore crescita;

DECRETA

Articolo 1

Conferimento della concessione

E' conferita alle società Edison Stoccaggio Spa, per la quota di titolarità pari al 90%, e Blugas Infrastrutture Srl, per la quota di titolarità pari al 10%, la concessione denominata "San Potito e Cotignola Stoccaggio" per lo stoccaggio di gas naturale nei giacimenti di San Potito e di Cotignola, situati nel sottosuolo della provincia di Ravenna, nei livelli minerari presenti entro le quote indicate nella scheda tecnica, parte integrante del presente decreto ministeriale. La concessione é accordata senza pregiudizio degli eventuali diritti dei terzi.

La società Edison Stoccaggio Spa, ai sensi e per gli effetti di quanto stabilito dal decreto ministeriale 26 agosto 2005 citato nelle premesse, è individuata come Rappresentante unico per tutti i rapporti con l'Amministrazione Pubblica e con i terzi.

L'area della concessione, rappresentata nella scheda tecnica, é delimitata in modo da rappresentare la proiezione in superficie dei livelli minerari adibiti a stoccaggio e degli spessori atti a garantirne la tenuta, include la centrale di compressione e trattamento del gas naturale, i pozzi operativi e quelli di monitoraggio. Nella scheda sono indicate le coordinate geografiche dei vertici dell'area, l'ampiezza della relativa superficie, nonché le quote, inferiore e superiore, del sottosuolo concesso per lo stoccaggio minerario.

E' fatto l'obbligo di corrispondere alla competente Agenzia del Demanio, dalla data di entrata in vigore del presente decreto, il canone annuo anticipato, ai sensi dell'articolo 18 del decreto legislativo 625/96, aggiornato annualmente con l'indice ISTAT per gli anni seguenti.

Ogni altro tributo o diritto dovuto ai sensi delle leggi vigenti, inclusi gli oneri di urbanizzazione e i contributi sul costo di costruzione dovuti per interventi edilizi ai Comuni, nonché il contributo ex articolo 2, commi 558 e 559 legge 24 dicembre 2007, n. 244, legge finanziaria 2008, si applicano a decorrere dalla data di entrata in vigore del presente decreto.

La concessione è conferita alle condizioni disposte con il decreto 7 ottobre 2007 di VIA che recepisce la Delibera della Giunta della regione Emilia-Romagna n. 2020 del 29 dicembre 2006, alle condizioni stabilite nella Delibera della Giunta della regione Emilia-Romagna 1918 del 17 novembre 2008, nonché nel rispetto delle disposizioni del presente decreto e del disciplinare tipo approvato con il decreto ministeriale 26 agosto 2005 citato nelle premesse.

In assenza dell'autorizzazione di cui all'articolo 8, comma 1, lettera b), del decreto ministeriale 26 agosto 2005 citato nelle premesse, nelle operazioni di stoccaggio non possono essere superate le originarie pressioni statiche di fondo dei giacimenti di seguito indicate: nel caso di San Potito, per il livello di stoccaggio BB1, pari a 203,6 kg/cm²a alla profondità di 1833 m s.l.m.; nel caso di Cotignola, per il livello di stoccaggio CC1, pari a 118,8 kg/cm²a alla profondità di 874 m s.l.m. e per il livello di stoccaggio B, pari a 132,2 kg/cm²a alla profondità di 970 m s.l.m..

Articolo 2

Apposizione del vincolo preordinato all'esproprio e dichiarazione di pubblica utilità

Il presente decreto, ai sensi degli articoli 10 e 52-quater del decreto del Presidente della Repubblica 327/01, ha efficacia equivalente allo strumento urbanistico generale dei Comuni interessati dalla realizzazione delle opere e degli impianti per l'esercizio dello stoccaggio di gas naturale e integra, limitatamente alla realizzazione di tali opere e impianti, il piano regolatore generale adottato dai Comuni stessi, costituendone variante.

Il Ministero dello sviluppo economico, autorità espropriante per gli effetti del decreto del Presidente della Repubblica 327/01, emana entro due anni dalla data di entrata in vigore del presente decreto, il decreto di esproprio per la realizzazione delle opere del progetto definitivo.

I beni interessati dalla realizzazione delle opere del programma definitivo, indicati nelle planimetrie con evidenza delle relative particelle catastali della documentazione del progetto definitivo, depositata presso l'Ufficio nazionale minerario per gli idrocarburi e la geotermia del Ministero dello sviluppo economico e presso gli Uffici competenti dei Comuni di Bagnacavallo, Castel Bolognese, Cotignola, Faenza e Solarolo, sono sottoposti al vincolo preordinato all'esproprio dall'entrata in vigore del presente decreto.

Le opere e gli impianti inerenti la realizzazione e l'esercizio della concessione di stoccaggio di gas naturale nei giacimenti di San Potito e di Cotignola, per quanto riportato nella considerazione in premessa al presente decreto, sono dichiarati di pubblica utilità.

Il Rappresentante unico della concessione esegue il decreto di esproprio secondo le procedure di cui all'articolo 24 del decreto del Presidente della Repubblica 327/2001.

Articolo 3

Programma dei lavori e caratteristiche tecniche

Il presente decreto sostituisce, ai fini urbanistici ed edilizi, ogni altra autorizzazione, concessione, approvazione, parere e nulla osta comunque denominati necessari alla realizzazione delle opere e all'esercizio degli impianti previsti nel progetto definitivo, fatte salve le disposizioni e le autorizzazioni in materia di sicurezza e salute previste dalle norme vigenti, prima della costruzione ed esercizio degli impianti, delle quali il concessionario dovrà munirsi.

Con riferimento alle documentazioni del Progetto di trasformazione a stoccaggio di gas naturale dei giacimenti di San Potito e Cotignola, trasmessa al Ministero delle attività produttive, ora Ministero dello sviluppo economico, in data 28 dicembre 2005, e del Progetto definitivo degli impianti di superficie dello stoccaggio gas San Potito e Cotignola, trasmessa in data 28 febbraio 2008 al Ministero dello sviluppo economico e depositata presso l'Ufficio nazionale minerario per gli idrocarburi e la geotermia del Ministero dello sviluppo economico e presso gli Uffici competenti dei Comuni di Bagnacavallo, Castel Bolognese, Cotignola, Faenza e Solarolo, è approvato il seguente programma dei lavori:

riutilizzo dell'area occupata dall'attuale centrale di trattamento di San Potito e sua trasformazione a Centrale di compressione e trattamento per le operazioni di stoccaggio di gas naturale nei due giacimenti, avente una capacità massima in erogazione di 7,2 milioni di standard metri cubi al giorno;

riutilizzo di tre dei cinque pozzi esistenti nel giacimento di San Potito, le cui teste pozzo sono concentrate in un'unica area denominata "San Potito Cluster A" all'interno della omonima centrale, previa esecuzione degli opportuni interventi di *workover* e la perforazione di due nuovi pozzi con ampliamento del *Cluster A*;

perforazione di dieci nuovi pozzi direzionati nel giacimento di Cotignola da eseguirsi in *Cluster* da due aree denominate "Cotignola Cluster C" con sette pozzi, e "Cotignola Cluster B" con tre pozzi;

realizzazione dei metanodotti per la connessione dei *Cluster* del giacimento di Cotignola alla centrale di San Potito;

riutilizzo dei pozzi "Cotignola 15" , "Cotignola 1" e "San Potito Cluster B" quali pozzi di monitoraggio previa l'esecuzione degli opportuni interventi;

realizzazione del metanodotto di collegamento della centrale di San Potito con la rete nazionale e le relative cabine di misura quali opere accessorie per il trasporto del gas dalla e alla Rete Nazionale dei gasdotti;

realizzazione dell'allacciamento elettrico della centrale di San Potito con la Rete Elettrica Nazionale quale opera accessoria per l'alimentazione di tutte le utenze elettriche;

sviluppo dei livelli del campo di Cotignola denominati "B" e "CC1", destinati ad accogliere la realizzazione dei nuovi Cluster B e Cluster C;

per il livello B, è prevista la perforazione di 3 nuovi pozzi, di cui 1 verticale e 2 deviati, da realizzare nel Cluster B, presso il pozzo 9 del Campo di Cotignola;

per il livello CC1, è prevista la perforazione di 7 nuovi pozzi deviati del Cluster C ubicato presso il pozzo 12 del Campo di Cotignola.

utilizzo dell'esistente pozzo Cotignola 1, quale pozzo di osservazione, in quanto già completato sul livello CC1;

sviluppo del solo livello BB1 del campo di San Potito e realizzazione della nuova Centrale di compressione e trattamento.

relativamente al livello BB1, perforazione di 2 nuovi pozzi deviati, contraddistinti da una profondità media di circa 1.790 metri s.l.m., alla procedura di *workover* di 3 pozzi esistenti (pozzi 1, 2d, 7d) e all'utilizzo di 3 pozzi esistenti come pozzi di osservazione (3d, 4d, 6d). Tutti i pozzi sono ubicati nell'attuale Cluster A, ubicato all'interno dell'esistente centrale di trattamento sita nel comune di Bagnacavallo.

Il programma dei lavori é finalizzato al raggiungimento dei seguenti obiettivi prestazionali, con riferimento al complesso dei giacimenti di San Potito e di Cotignola:

volume di working gas:	915	Mm3 standard,
volume di cushion gas:	442	Mm3 standard,
capacità massima di punta:	7,2	Mm3 standard/giorno.

Articolo 4

Impianti per l'esercizio dello stoccaggio e infrastrutture connesse

Il concessionario é tenuto ad iniziare i lavori per la realizzazione degli impianti del programma, elencati nell'allegato Opere civili, entro dodici mesi dalla data di entrata in vigore del presente decreto e a concluderli nel più breve tempo possibile e comunque non oltre quarantotto mesi dalla stessa data. Con provvedimento del Ministero dello sviluppo economico possono essere concesse proroghe di tali termini, a seguito di motivata istanza.

Il concessionario trasmette ogni tre mesi al Ministero dello sviluppo economico – Ufficio nazionale minerario per gli idrocarburi e la geotermia – UNMIG -, nonché al competente Ufficio UNMIG di Bologna, un rapporto concernente lo stato di realizzazione complessivo dell'iniziativa.

L'autorizzazione alla costruzione e all'esercizio degli impianti e delle opere previste nel programma dei lavori approvato é concessa dall'UNMIG di Bologna nel rispetto delle disposizioni degli articoli 84 e 85 del decreto legislativo 624/96, nonché con riferimento all'articolo 17 del decreto ministeriale 26 agosto 2005. E' fatto salvo ogni ulteriore adempimento in ottemperanza alle disposizioni di cui all'articolo 3, comma 1, del presente decreto.

Le pertinenze derivanti dalle concessioni di coltivazione dei giacimenti di San Potito e di Cotignola, elencate nell'allegato al presente decreto, sono trasferite al concessionario di stoccaggio. Il concessionario é tenuto ad inoltrare all'UNMIG, entro 120 giorni dalla data di entrata in vigore del presente decreto, copia dell'accordo redatto ai sensi del decreto ministeriale 3 novembre 2005, debitamente registrato.

Articolo 5

Verifiche di ottemperanza

L'ottemperanza delle condizioni disposte con i provvedimenti di cui all'articolo 1, comma 6, è verificata dagli organi di vigilanza delle competenti amministrazioni. Il programma di verifiche, concordato con il competente Ufficio dell'Agenzia regionale per l'ambiente, é trasmesso all'UNMIG di Bologna ai fini del suo coordinamento con le misure di sicurezza disposte ex articolo 85 del decreto legislativo 624/96.

Il Ministero dello sviluppo economico, UNMIG di Bologna, effettua l'esame della documentazione e gli accertamenti tecnici necessari alla realizzazione degli impianti e all'esercizio della concessione di stoccaggio conferita con il presente decreto, nel rispetto delle norme di cui al decreto ministeriale 26 agosto 2005.

Articolo 6

Pubblicazione ed entrata in vigore

Il presente decreto é pubblicato nel sito internet del Ministero dello sviluppo economico e nel Bollettino ufficiale per gli idrocarburi e la geotermia. Produce effetti dalla data della pubblicazione del suo estratto nella Gazzetta Ufficiale della Repubblica italiana.

Ai sensi dell'articolo 17, comma 2, del decreto del Presidente della Repubblica 327/2001, il Rappresentante unico della concessione comunica con appositi avvisi affissi per venti giorni consecutivi all'albo pretorio dei Comuni interessati e con avviso pubblicato su due quotidiani, a diffusione nazionale e locale, la data in cui diviene efficace il presente decreto ministeriale e la facoltà di ciascun proprietario dei beni sottoposti a vincolo preordinato all'esproprio di

prendere visione della documentazione depositata presso l'Ufficio nazionale minerario per gli idrocarburi e la geotermia di Bologna e presso gli Uffici competenti dei Comuni interessati.

Avverso il presente decreto é ammesso ricorso giurisdizionale al TAR competente o, in alternativa, ricorso straordinario al Capo dello Stato nel termine rispettivamente di sessanta e centoventi giorni dalla data di entrata in vigore.

Roma, 24 aprile 2009

Il Ministro dello sviluppo economico: SCAJOLA

Il Ministro dell'ambiente e della tutela del territorio e del mare :
PRESTIGIACOMO

Allegati al D.I. 24 aprile 2009 relativo alla concessione di stoccaggio «SAN POTITO E COTIGNOLA - STOCCAGGIO»:

- Coordinate geografiche dei vertici o intersezioni:

Vertici	Longitudine W Monte Mario	Latitudine N
a	0° 34'	44° 26',50
b	0° 29'	44° 26',50
c	0° 29'	44° 22'
d	0° 28'	44° 22'
e	0° 28'	44° 21'
f	0° 33'	44° 21'
g	0° 33'	44° 23',50
h	0° 31'	44° 23',50
i	0° 31'	44° 24'
l	0° 32'	44° 24'
m	0° 32'	44° 25'
n	0° 34'	44° 25'

Superficie: km² 51,76.

- Opere civili

Centrale San Potito e *Cluster A* (Comune di Bagnacavallo)

Tutti i seguenti fabbricati sono poggiati su basamenti in calcestruzzo armato:

- n. 1 edificio elettrico-controllo-uffici in cemento armato (c.a.) prefabbricato,
- n. 1 edificio sala Edison per quadri MT (dentro la sottostazione) in c.a. prefabbricato,
- n. 2 cabinati metallici per alloggiamento compressori gas,
- n. 1 cabinato metallico Enel di servizio alla sottostazione,
- n. 1 cabinato metallico compressori aria,
- n. 1 cabinato metallico per alloggiamento generatore diesel.

Ulteriori basamenti in calcestruzzo sono previsti per i seguenti impianti:

- n. 2 aerotermini per compressori gas,
- n. 1 sottostazione elettrica (Edison-Enel) e relativi sostegni,
- n. 1 rigenerazione TEG e disidratazione (comprese colonne di disidratazione),
- n. 1 rigenerazione e stoccaggio DEG,
- n. 2 vani per trasformatori,
- n. 3 riscaldatori gas,
- n. 1 torcia calda,
- n. 1 candela fredda compressori,
- n. 1 candela fredda serbatoi,
- n. 1 polmone aria strumenti,
- n. 1 misura fiscale,
- n. 1 area trappole (SnamReteGas e flow line),
- n. 1 guardia idraulica,
- n. 1 termodistruttore,
- vari serbatoi interrati di stoccaggio e servizio,
- vari separatori (di centrale e testa pozzo),
- n. 2 nuovi pozzi.

Altre strutture di servizio previste nel progetto definitivo:

- recinzione esterna dell'area con pannelli in calcestruzzo prefabbricato, sottostante cordolo in calcestruzzo e sovrastanti fili spinati,
- recinzione di separazione tra centrale e sottostazione in rete metallica,
- strade e piazzali interni con pavimentazione in conglomerato bituminoso e cordoli prefabbricati in calcestruzzo,
- rete drenaggio acque meteoriche e relativa vasca di raccolta e pozzetti vari,
- rete di scarico acque sanitarie comprensiva di fossa settica,
- fondazioni pali luce e rete alimentazione elettrica con canalizzazioni e pozzetti,
- fondazioni per le varie apparecchiature (trappole, *slug catcher*, serbatoi, linee di misura, vent, supporti tubazioni, *skids*, ecc.),
- tettoia per olio in fusti,
- vasche interrate in calcestruzzo armato per raccolta acque di processo,
- strutture metalliche di supporto,
- cunicoli per tubazioni, cavi elettrici e strumentali,
- alimentazioni e reti di collegamento interrate per gli impianti.

Cluster B (Comune di Faenza)

Le principali opere civili previste sono:

recinzione dell'area con pannelli grigliati, sottostante cordolo in calcestruzzo e sovrastanti fili spinati, strade e piazzali interni con pavimentazione in materiale drenante (misto ghiaioso) e TNT di sottofondo, rete drenaggio acque meteoriche, fondazioni pali luce e rete alimentazione elettrica con canalizzazioni e pozzetti, fondazioni per le varie apparecchiature (trappole, supporti tubazioni, ecc.), cunicolo in cemento armato per alloggio tubazioni presso le teste pozzo, fabbricato edificio di misura, cabinato compressori aria.

Cluster C (Comune di Cotignola)

Le principali opere civili previste sono:

recinzione dell'area con pannelli grigliati, sottostante cordolo in calcestruzzo e sovrastanti fili spinati, strade e piazzali interni con pavimentazione in materiale drenante (misto ghiaioso) e TNT di sottofondo, rete drenaggio acque meteoriche, fondazioni pali luce e rete alimentazione elettrica con canalizzazioni e pozzetti, fondazioni per le varie apparecchiature (trappole, supporti tubazioni, ecc.), cunicolo in cemento armato per alloggio tubazioni presso le teste pozzo, fabbricato edificio di misura, cabinato compressori aria.

Interconnessione area pig (Comune di Faenza)

Le principali opere civili previste sono:

recinzione dell'area con pannelli grigliati, sottostante cordolo in calcestruzzo e sovrastanti fili spinati, strade e piazzali interni con pavimentazione in materiale drenante (misto ghiaioso) e TNT di sottofondo, rete drenaggio acque meteoriche, fondazioni pali luce e rete alimentazione elettrica con canalizzazioni e pozzetti, fondazioni per le varie apparecchiature (trappole, valvole, supporto tubazioni, ecc.).

Stazione di misura (Comune di Castel Bolognese)

Le principali opere civili previste sono:

recinzione dell'area con pannelli grigliati, sottostante cordolo in calcestruzzo e sovrastanti fili spinati, strade e piazzali interni con pavimentazione in materiale drenante (misto ghiaioso) e TNT di sottofondo, canalette di scolo e di drenaggio acque meteoriche, fondazioni pali luce e rete alimentazione elettrica con canalizzazioni e pozzetti, fondazioni per le varie apparecchiature (trappole, slug catcher, linee di misura, separatori, supporto tubazioni, ecc.), fabbricato edificio di misura.

Elenco delle pertinenze trasferite dalla società Eni Spa alla società Edison Stoccaggio Spa

DENOMINAZIONE	DESCRIZIONE	LOCALITÀ	IDENTIFICAZIONE CATASTALE	IMPIANTI
San Potito Centrale Gas e <i>Cluster A</i>	Terreno con destinazione urbanistica agricola già utilizzato a scopi industriali.	Comune di Bagnacavallo	Area identificata nel Catasto al foglio 67, con la particella n. 199 sub 1	n° 5 pozzi: "S. Potito 1" "S. Potito 2dir" "S. Potito 3dir" "S. Potito 4dir" "S. Potito 7dir"
San Potito <i>Cluster B</i>	Terreno con destinazione urbanistica agricola già utilizzato a scopi industriali.	Comune di Lugo	Area identificata nel Catasto al foglio 95 con parte delle particelle n. 167, 225 e 227 e con l'intera particella n. 35	n° 1 pozzo: "San Potito 6D"
Cotignola 15	Terreno con destinazione urbanistica agricola già utilizzato a scopi industriali.	Comune di Cotignola	Area identificata nel Catasto al foglio 22 con parte della particella n. 96	n° 1 pozzo: "Cotignola 15"
Cotignola 1	Terreno con destinazione urbanistica agricola già utilizzato a scopi industriali.	Comune di Cotignola	Area identificata nel Catasto al foglio 30 con parte delle particelle n. 194 e 195	n° 1 pozzo: "Cotignola 1"

REGIONE SICILIA

COMUNICAZIONE DIRIGENZIALE 16 aprile 2009.
(Ai sensi della L.R.S. 3 luglio 2000, n. 14, art. 18, comma 1)

ISTANZE DI PERMESSO

ISTANZE

NUMERO DI PUBBLICAZIONE: 65.

Istanza di permesso di ricerca «GOLD» presentata dalla Società FMG

(estratto).

Richiedente: Società FMG – Melilli (SR), Piazza Salvatore Rizzo, 28.

Data dell'istanza: 17 ottobre 2008.

Denominazione convenzionale del permesso richiesto: «GOLD».

Ubicazione e delimitazione del permesso richiesto:

- Province: Caltanissetta – Enna - Messina.

- Comuni: (Caltanissetta) Caltanissetta, S. Caterina Villarmosa – (Enna) Agira, Assoro, Calascibetta, Cerami, Enna, Leonforte, Nicosia, Regalbuto, Sperlinga, Troina, Villarosa – (Messina) Capizzi, Cesarò.

- Coordinate geografiche dei vertici o intersezioni:

Vertice o intersezione	Longitudine E. M. Mario	Latitudine N.
a	1° 33' 37"	37° 35' 02"
b	1° 53' 17,04"	37° 36' 09,84"
c	1° 50' 51,64"	37° 49' 22,20"
d	2° 11' 42,3"	37° 49' 18,10"
e	2° 10' 45,6"	37° 47' 57"
f	2° 08' 05"	37° 47' 04"
g	2° 05' 22,5"	37° 47' 14"
h	2° 04' 40"	37° 46' 48"
i	2° 02' 28"	37° 44' 44,5"
l	2° 00' 44"	37° 43' 02"
m	2° 02' 03"	37° 40' 35"
n	2° 04' 40"	37° 40' 34,50"
o	2° 05' 30"	37° 40' 42"
p	2° 11' 43"	37° 41' 00,05"
q	2° 11' 20,23"	37° 38' 57,367"
r	2° 11' 01,836"	37° 35' 50,937"
s	2° 06' 19,727"	37° 36' 04,018"
t	2° 00' 36,861"	37° 33' 50,274"
u	1° 54' 25,019"	37° 33' 43,130"
v	1° 50' 08,425"	37° 34' 01,518"
z	1° 44' 52,818"	37° 33' 59,983"
w	1° 46' 45,763"	37° 27' 38,776"

- Superficie richiesta: km² 748,815.

Gli atti dell'istanza si trovano depositati presso l'Ufficio Regionale per gli Idrocarburi e la Geotermia, Dipartimento Corpo Regionale delle Miniere, Via Ugo la Malfa, 101, 90146 Palermo, a disposizione degli interessati che ne volessero prendere visione.

L'URIG fa presente:

- che l'avviso sarà pubblicato nella Gazzetta Ufficiale dell'Unione Europea, nella Gazzetta Ufficiale della Regione Siciliana e per quindici giorni consecutivi nell'Albo Pretorio dei Comuni interessati, nonché su due quotidiani, uno a diffusione nazionale ed uno a diffusione locale;

- che eventuali opposizioni potranno essere presentate, in sede di pubblicazione di tale avviso negli Albi Pretori tramite i Sindaci dei suddetti Comuni, ovvero, al predetto Ufficio del Corpo Regionale delle Miniere entro il termine perentorio di trenta giorni dalle pubblicazioni negli Albi Pretori dei già citati Comuni;

- che gli interessati possono presentare istanza di permesso sulla stessa area entro tre mesi dalla data di pubblicazione del suddetto avviso; le istanze pervenute oltre tale termine saranno dichiarate irricevibili.

RIEPILOGO TITOLI CESSATI

Situazione al 30 aprile 2009

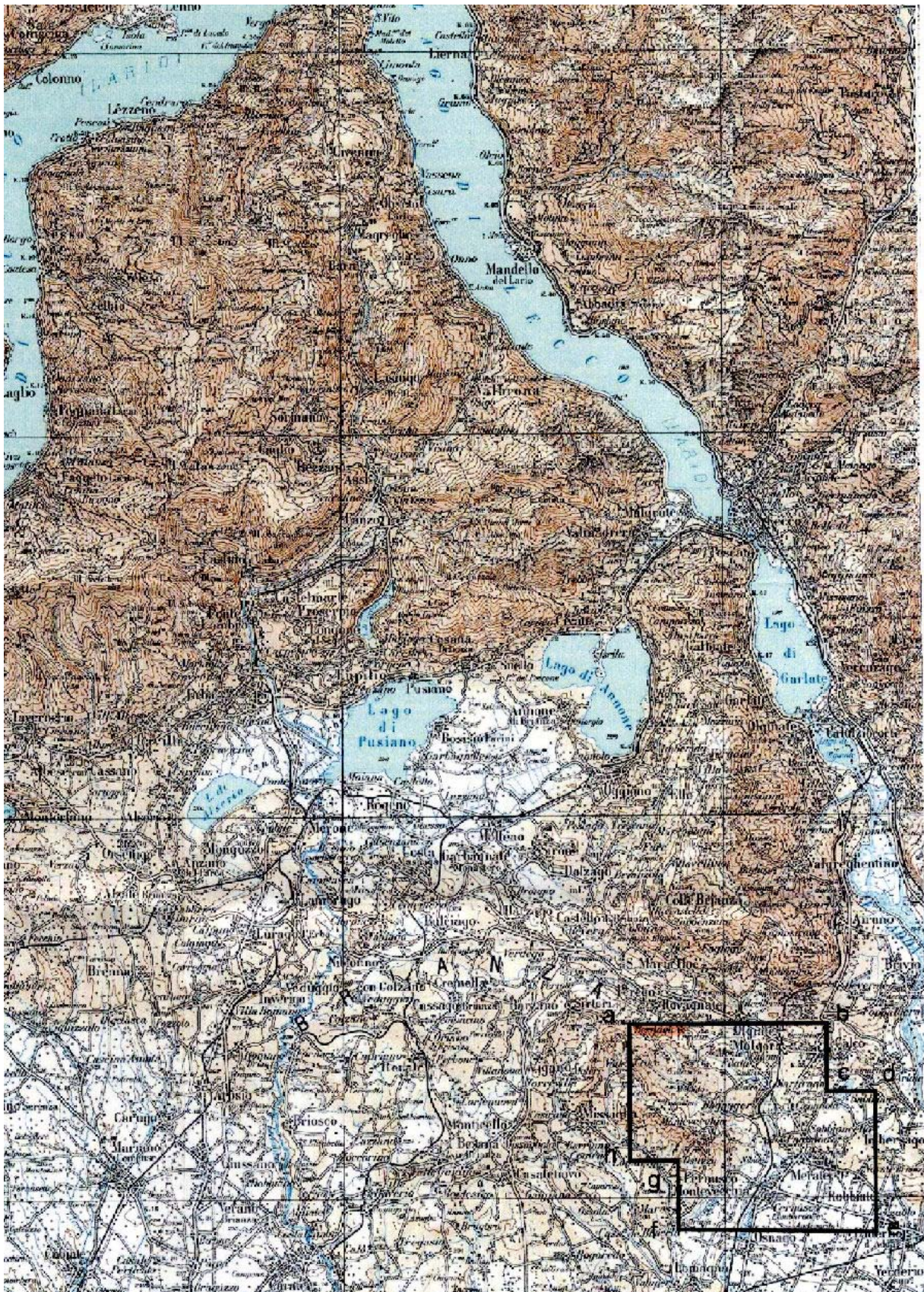
È in corso di accertamento la disponibilità dell'area dei seguenti titoli minerari:

NUMERO DI PUBBLICAZIONE: 66.

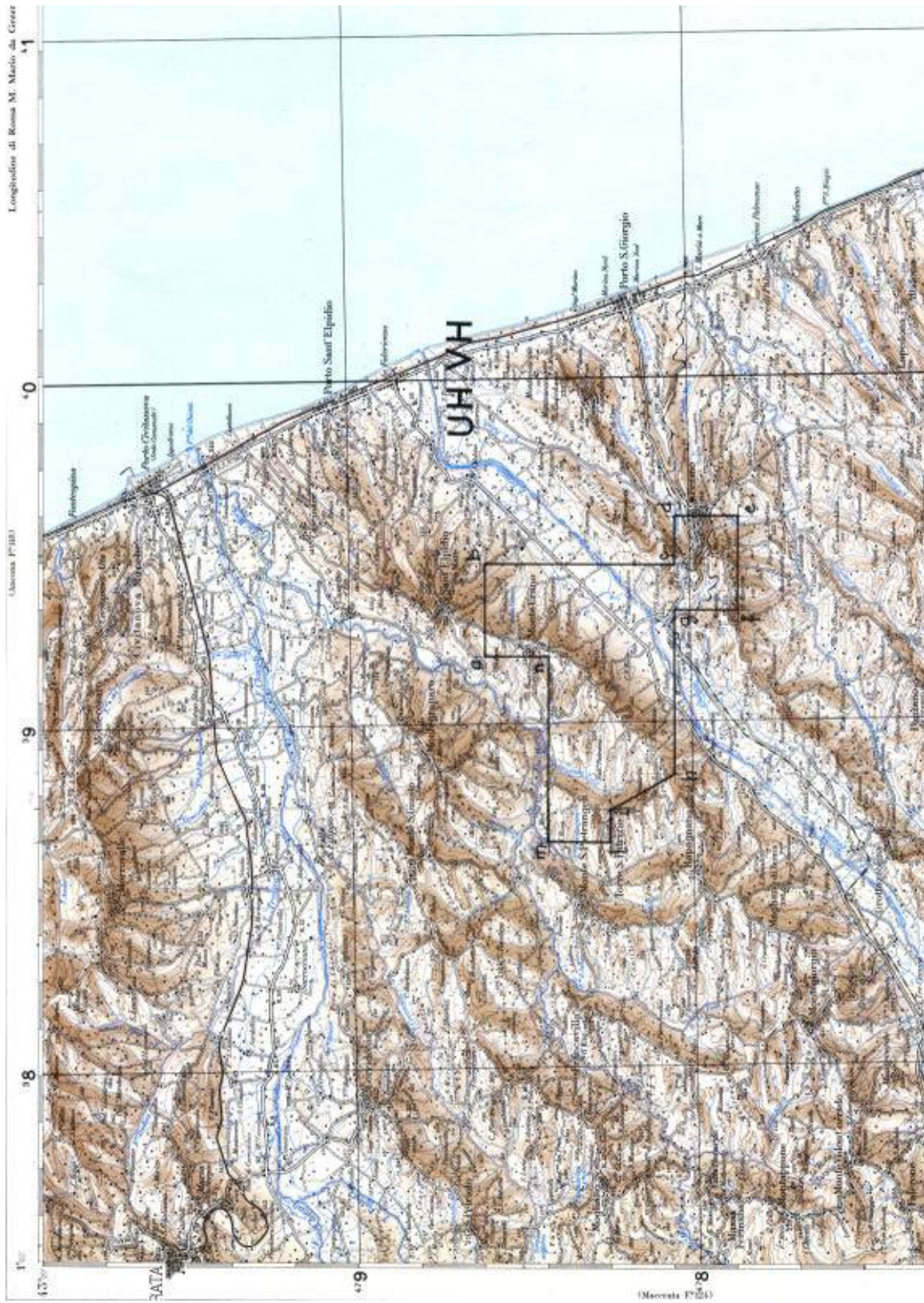
Cod. B.U.I.G.	Denominazione	Ubicazione	Superficie (Kmq)	Data scadenza
812	S. MARCO DEI CAVOTI	Benevento	347,30	23/05/2007
895	PORPORANO	Parma	68,50	01/01/2002
925	MAGLIANO	Foggia	24,53	23/09/2004
799	COLLE SANNITA	Benevento	45,21	21/07/2005
909	ROMANENGO	Bergamo, Cremona	41,09	01/01/2005
893	PIADENA	Cremona, Mantova	58,29	01/01/2005
659	B.R263.ET	Zona B	347,30	26/11/2008
665	F.R38.AG	Zona D e Zona F	747,67	30/04/2008

PIANI TOPOGRAFICI

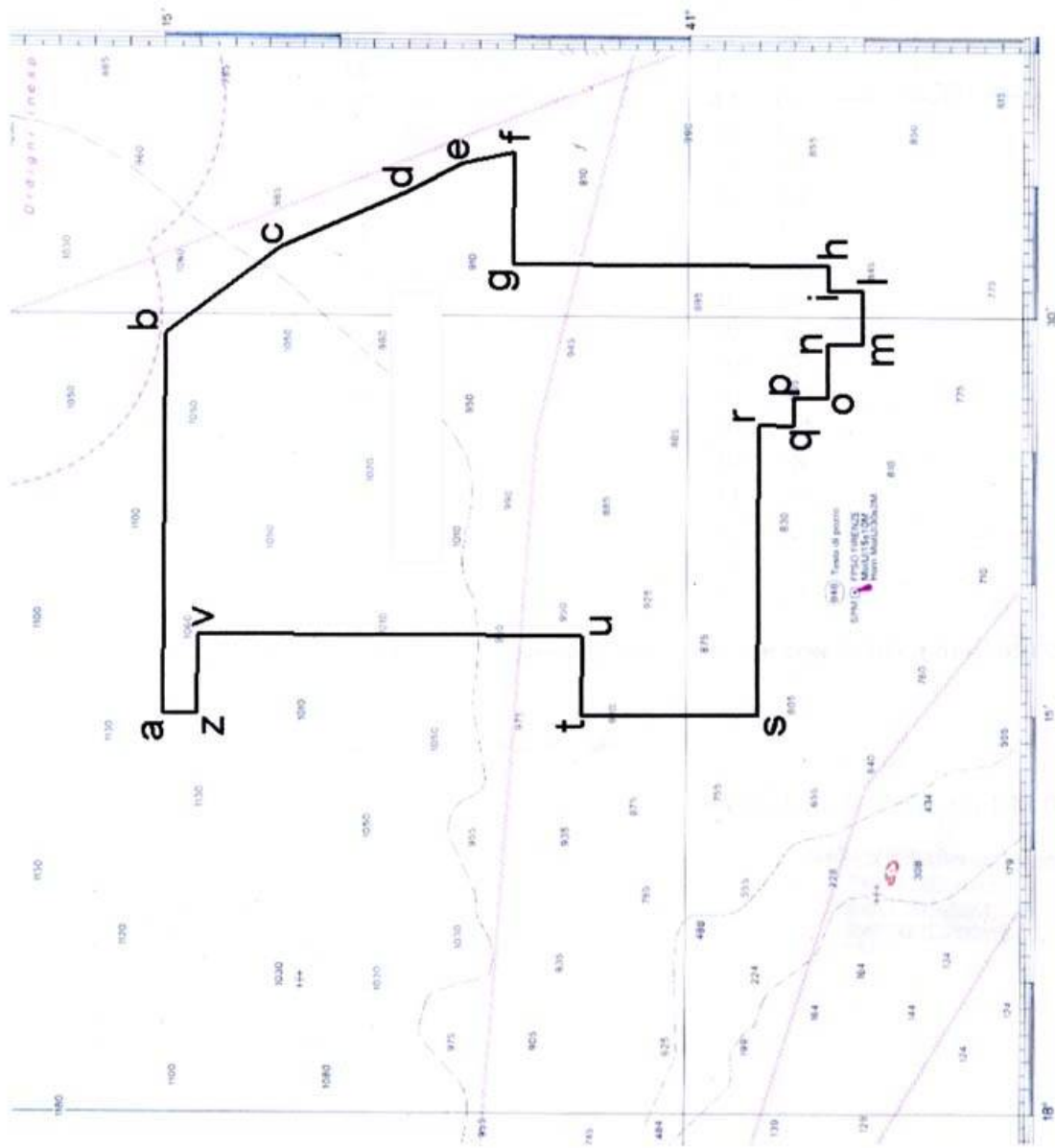
**ALLEGATI ALLE ISTANZE ED AI DECRETI PUBBLICATI
NEL PRESENTE BOLLETTINO**



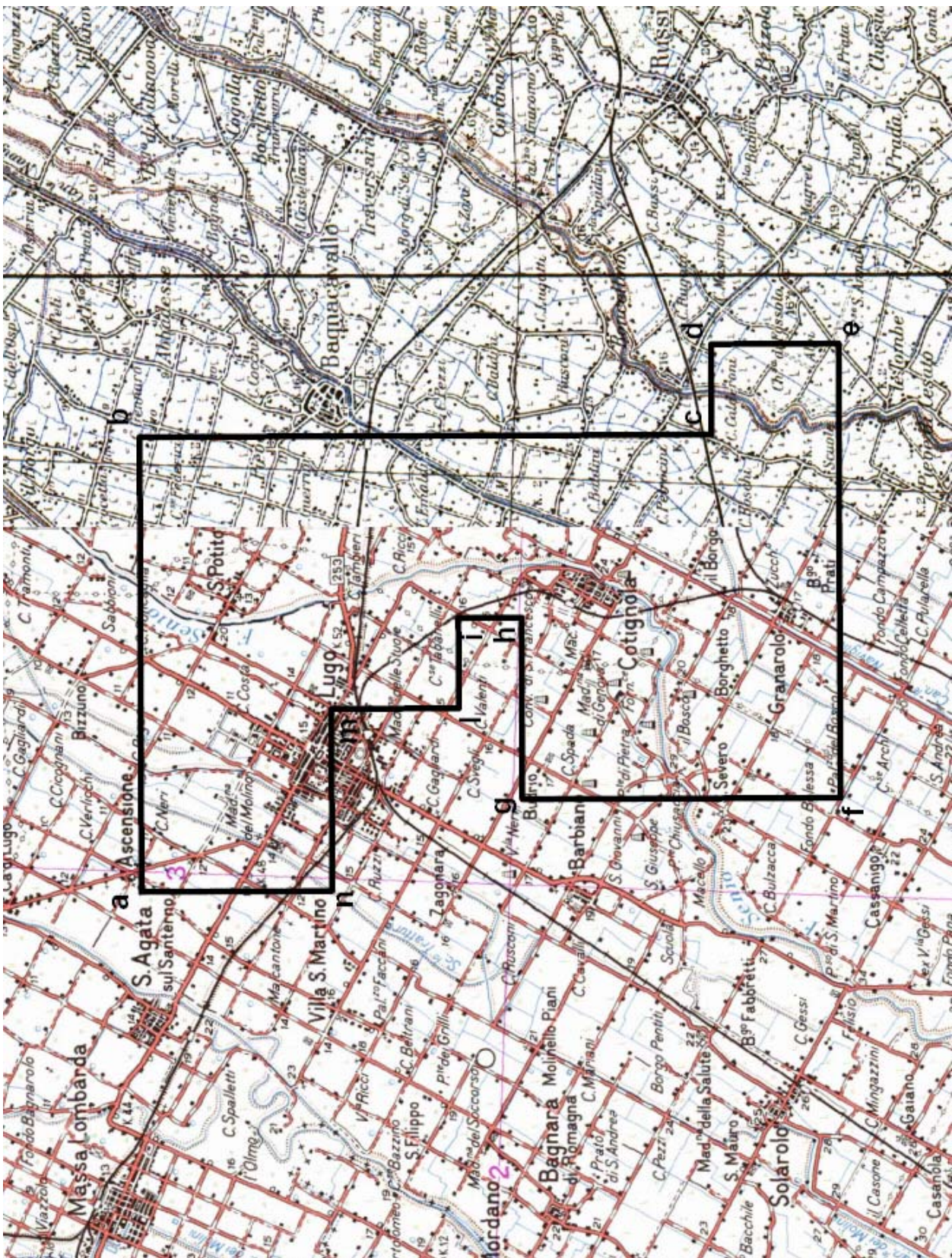
TAV. 1 – Istanza di permesso di ricerca BERNAGA



TAV. 2 – Concessione di coltivazione MONTE URANO



TAV. 4 – Istanza di permesso di ricerca d 66 F.R.-NP



TAV. 5 – Concessione di stoccaggio SAN POTITO-COTIGNOLA

ELENCHI

ELENCO DELLE ISTANZE

L'elenco delle istanze è consultabile anche on-line sul sito web dell'UNMIG all'indirizzo:
<http://unmig.sviluppoeconomico.gov.it>

ISTANZE PER IL CONFERIMENTO DI TITOLI MINERARI - Aggiornamento 30/aprile/2009

ISTANZE DI PERMESSO DI RICERCA IN TERRAFERMA

ABBADIA CERRETO

RESPONSABILE DEL PRODECIMENTO: rita.mancuso
BUIG: L-4 ARRIVO: 31/03/2006 AREA: 91,82 Km² FOGLI IGM: 60
RICHIEDENTI: Eni UBICAZIONE: Cremona
Lodi

AGNONE

RESPONSABILE DEL PRODECIMENTO: gianluigi.sanetti
BUIG: LI-9 ARRIVO: 22/08/2007 AREA: 747,4 Km² FOGLI IGM: 153-154
RICHIEDENTI: Medoilgas Italia UBICAZIONE: Campobasso
Chieti
Isernia

ANZI

RESPONSABILE DEL PRODECIMENTO: mauro.celani
BUIG: XLIX-10 ARRIVO: 01/09/2005 AREA: 117,4 Km² FOGLI IGM: 199
RICHIEDENTI: Eni UBICAZIONE: Potenza

BADILE

RESPONSABILE DEL PRODECIMENTO: rita.mancuso
BUIG: L-2 ARRIVO: 31/01/2006 AREA: 154,5 Km² FOGLI IGM: 45-59
RICHIEDENTI: Energia Della Concordia UBICAZIONE: Milano
Pavia

BARBAIANA

RESPONSABILE DEL PRODECIMENTO:
BUIG: LII-10 ARRIVO: 08/09/2008 AREA: 101,1 Km² FOGLI IGM: 45
RICHIEDENTI: Mac Oil UBICAZIONE: Milano
Varese

BELFORTE

RESPONSABILE DEL PRODECIMENTO: fausto.ingravalle
BUIG: XLVIII-5 ARRIVO: 01/04/2004 AREA: 510,85 Km² FOGLI IGM: 112-113
RICHIEDENTI: Heritage Petroleum PLC UBICAZIONE: Pisa
Siena

BELGIOIOSO

RESPONSABILE DEL PRODECIMENTO: rita.mancuso
BUIG: L-4 ARRIVO: 29/03/2006 AREA: 322 Km² FOGLI IGM: 59-60
RICHIEDENTI: Aleanna Resources LLC UBICAZIONE: Lodi
Pavia
Piacenza

BERNAGA (OSSOLA)

RESPONSABILE DEL PRODECIMENTO: rita.mancuso
BUIG: LIII-5 ARRIVO: 07/04/2009 AREA: 31,17 Km² FOGLI IGM: 32
RICHIEDENTI: Edison UBICAZIONE: Bergamo
Po Valley Operations PTY Lecco

BIBBIANO

RESPONSABILE DEL PRODECIMENTO: luca.giuffrida
BUIG: L-5 ARRIVO: 20/04/2006 AREA: 411,1 Km² FOGLI IGM: 73-74-85-86
RICHIEDENTI: Terracon UBICAZIONE: Modena
Parma
Reggio Emilia

BOSCO

RESPONSABILE DEL PRODECIMENTO: luca.giuffrida
BUIG: XLVIII-1 ARRIVO: 13/09/2004 AREA: 9,85 Km² FOGLI IGM: 97
RICHIEDENTI: Consorzio Intercomunale Metanodotto UBICAZIONE: Bologna
Modena

BUGIA

RESPONSABILE DEL PRODECIMENTO: luca.giuffrida
BUIG: L-4 ARRIVO: 29/03/2006 AREA: 197,8 Km² FOGLI IGM: 86
RICHIEDENTI: Aleanna Resources LLC UBICAZIONE: Modena
Reggio Emilia

CADELBOSCO DI SOPRA

RESPONSABILE DEL PRODECIMENTO: mirella.pernarella
BUIG: LII-1 ARRIVO: 27/12/2007 AREA: 512,8 Km² FOGLI IGM: 73-74-85-86
RICHIEDENTI: Po Valley Operations PTY UBICAZIONE: Parma
Reggio Emilia

ISTANZE PER IL CONFERIMENTO DI TITOLI MINERARI - Aggiornamento 30/aprile/2009

CALCIO

RESPONSABILE DEL PRODECIMENTO: rita.mancuso
BUIG: LI-6 ARRIVO: 25/05/2007 AREA: 539,4 Km² FOGLI IGM: 46-47
RICHIEDENTI: Pen Gas UBICAZIONE: Bergamo
Brescia
Cremona

CARITA'

RESPONSABILE DEL PRODECIMENTO: flavia.doro
BUIG: LI-2 ARRIVO: 30/01/2007 AREA: 529,75 Km² FOGLI IGM: 38-51
RICHIEDENTI: Celtique Energie Petr. UBICAZIONE: Treviso

CAROVILLI

RESPONSABILE DEL PRODECIMENTO: gianluigi.sanetti
BUIG: XLVI-4 ARRIVO: 01/03/2002 AREA: 673,2 Km² FOGLI IGM: 153 161
RICHIEDENTI: WPN Resources UBICAZIONE: Campobasso
Isernia
L'Aquila

CASCINA ALBERTO

RESPONSABILE DEL PRODECIMENTO: flavia.doro
BUIG: XLVIII-8 ARRIVO: 29/07/2004 AREA: 462,14 Km² FOGLI IGM: 31-43-44
RICHIEDENTI: Northern Petroleum UBICAZIONE: Biella
Novara
Varese
Vercelli

CASONI

RESPONSABILE DEL PRODECIMENTO: fausto.ingravalle
BUIG: LI-4 ARRIVO: 30/03/2007 AREA: 187,5 Km² FOGLI IGM: 128
RICHIEDENTI: Independent Energy Solutions UBICAZIONE: Grosseto

CASTELVERDE

RESPONSABILE DEL PRODECIMENTO: rita.mancuso
BUIG: LI-5 ARRIVO: 11/04/2007 AREA: 542,3 Km² FOGLI IGM: 60-61
RICHIEDENTI: Compagnia Generale Idrocarburi UBICAZIONE: Brescia
Cremona
Lodi
Piacenza

CINIGIANO

RESPONSABILE DEL PRODECIMENTO: fausto.ingravalle
BUIG: XLVIII-5 ARRIVO: 01/04/2004 AREA: 303,3 Km² FOGLI IGM: 120-121-128-1
RICHIEDENTI: Heritage Petroleum PLC UBICAZIONE: Grosseto
Siena

CIPRESSI

RESPONSABILE DEL PRODECIMENTO: raffaele.pasquali
BUIG: XLIX-12 ARRIVO: 29/11/2005 AREA: 144,43 Km² FOGLI IGM: 140-141
RICHIEDENTI: Eni UBICAZIONE: Pescara
Teramo

COLFELICE

RESPONSABILE DEL PRODECIMENTO: gianluigi.sanetti
BUIG: XLVII-12 ARRIVO: 26/11/2003 AREA: 623,33 Km² FOGLI IGM: 159-160
RICHIEDENTI: Petrex Italia UBICAZIONE: Frosinone
Vittorito Petroleum

COLLE DEI NIDI

RESPONSABILE DEL PRODECIMENTO: raffaele.pasquali
BUIG: L-5 ARRIVO: 28/04/2006 AREA: 83,19 Km² FOGLI IGM: 140
RICHIEDENTI: Gas Plus Italiana UBICAZIONE: Ascoli Piceno
Medoilgas Italia
Petrorep Italiana
Teramo

COLLE GINESTRE

RESPONSABILE DEL PRODECIMENTO: gianluigi.sanetti
BUIG: L-2 ARRIVO: 31/01/2006 AREA: 77,62 Km² FOGLI IGM: 148-154
RICHIEDENTI: Compagnia Generale Idrocarburi UBICAZIONE: Campobasso

CORROPOLI

RESPONSABILE DEL PRODECIMENTO: fausto.ingravalle
BUIG: XLVIII-1 ARRIVO: 01/10/2004 AREA: 172,3 Km² FOGLI IGM: 133-134
RICHIEDENTI: Jkx Italia UBICAZIONE: Ascoli Piceno
Teramo

ISTANZE PER IL CONFERIMENTO DI TITOLI MINERARI - Aggiornamento 30/aprile/2009

DARDAGNOLA

RESPONSABILE DEL PRODECIMENTO: luca.giuffrida
BUIG: XLVIII-1 ARRIVO: 13/09/2004 AREA: 24,65 Km² FOGLI IGM: 97
RICHIEDENTI: Consorzio Intercomunale Metanodotto UBICAZIONE: Bologna
Modena

FAENZA

RESPONSABILE DEL PRODECIMENTO: mirella.pernarella
BUIG: L-12 ARRIVO: 21/11/2006 AREA: 246 Km² FOGLI IGM: 99
RICHIEDENTI: Gas Plus Italiana UBICAZIONE: Forlì
Ravenna

FANTOZZA

RESPONSABILE DEL PRODECIMENTO: luca.giuffrida
BUIG: L-8 ARRIVO: 28/07/2006 AREA: 104,7 Km² FOGLI IGM: 74
RICHIEDENTI: Aleanna Resources LLC UBICAZIONE: Modena
Reggio Emilia

FIORENZUOLA D'ARDA

RESPONSABILE DEL PRODECIMENTO: luca.giuffrida
BUIG: LII-8 ARRIVO: 31/07/2008 AREA: 535,2 Km² FOGLI IGM: 60-61-72-73
RICHIEDENTI: Mac Oil UBICAZIONE: Parma
Piacenza

FIUME BRADANO

RESPONSABILE DEL PRODECIMENTO: mauro.celani
BUIG: XLIII-10 ARRIVO: 24/09/1999 AREA: 319,8 Km² FOGLI IGM: 201
RICHIEDENTI: Eni UBICAZIONE: Matera
Taranto

FONTANA AUTUNO

RESPONSABILE DEL PRODECIMENTO: mirella.pernarella
BUIG: L-12 ARRIVO: 29/11/2006 AREA: 80,82 Km² FOGLI IGM: 200
RICHIEDENTI: Celtique Energie Petr. UBICAZIONE: Matera
Potenza

FONTE DELLA VIGNA

RESPONSABILE DEL PRODECIMENTO: mirella.pernarella
BUIG: LI-4 ARRIVO: 28/03/2007 AREA: 56,1 Km² FOGLI IGM: 212-222
RICHIEDENTI: Total Italia UBICAZIONE: Cosenza

FRUSCI

RESPONSABILE DEL PRODECIMENTO: mauro.celani
BUIG: XLI-8 ARRIVO: 15/07/1997 AREA: 237,13 Km² FOGLI IGM: 187 199
RICHIEDENTI: Eni UBICAZIONE: Potenza

GRATTASASSO

RESPONSABILE DEL PRODECIMENTO: luca.giuffrida
BUIG: LII-3 ARRIVO: 20/02/2008 AREA: 34,09 Km² FOGLI IGM: 74
RICHIEDENTI: Po Valley Operations PTY UBICAZIONE: Modena
Reggio Emilia

GROTTE DEL SALICE

RESPONSABILE DEL PRODECIMENTO: mauro.celani
BUIG: XLIV-3 ARRIVO: 01/02/2000 AREA: 118,14 Km² FOGLI IGM: 211
RICHIEDENTI: Shell Italia EP UBICAZIONE: Matera
Potenza

IL CONVENTO

RESPONSABILE DEL PRODECIMENTO: rita.mancuso
BUIG: LI-4 ARRIVO: 28/03/2007 AREA: 412,8 Km² FOGLI IGM: 155
RICHIEDENTI: Apennine Energy UBICAZIONE: Campobasso
Foggia
Compagnia Generale Idrocarburi

LA CERASA

RESPONSABILE DEL PRODECIMENTO: mauro.celani
BUIG: XLIX-10 ARRIVO: 01/09/2005 AREA: 75,86 Km² FOGLI IGM: 199
RICHIEDENTI: Shell Italia EP UBICAZIONE: Potenza

LA RISORTA

RESPONSABILE DEL PRODECIMENTO: flavia.doro
BUIG: XLIX-7 ARRIVO: 30/06/2005 AREA: 369,5 Km² FOGLI IGM: 65-77
RICHIEDENTI: Northsun Italia UBICAZIONE: Ferrara
Rovigo

ISTANZE PER IL CONFERIMENTO DI TITOLI MINERARI - Aggiornamento 30/aprile/2009

LA SACCA

RESPONSABILE DEL PRODECIMENTO: luca.giuffrida
BUIG: XLVIII-1 ARRIVO: 01/10/2004 AREA: 52,35 Km² FOGLI IGM: 89
RICHIEDENTI: Northern Petroleum Uk UBICAZIONE: Ravenna

LE SALINE

RESPONSABILE DEL PRODECIMENTO: flavia.doro
BUIG: L-9 ARRIVO: 31/08/2006 AREA: 616,8 Km² FOGLI IGM: 64-76
RICHIEDENTI: Aleanna Resources LLC UBICAZIONE: Ferrara
Padova
Rovigo

MASSERIA LA ROCCA

RESPONSABILE DEL PRODECIMENTO: luca.giuffrida
BUIG: XLII-1 ARRIVO: 22/12/1997 AREA: 13,06 Km² FOGLI IGM: 199
RICHIEDENTI: Eni UBICAZIONE: Potenza
Medoilgas Italia
Total Italia

MASSERIA MONTAROZZO

RESPONSABILE DEL PRODECIMENTO: rita.mancuso
BUIG: LI-5 ARRIVO: 27/04/2007 AREA: 154,6 Km² FOGLI IGM: 164-175
RICHIEDENTI: Vega Oil UBICAZIONE: Foggia

MELZO

RESPONSABILE DEL PRODECIMENTO: rita.mancuso
BUIG: LII-2 ARRIVO: 25/01/2008 AREA: 182,8 Km² FOGLI IGM: 45-46
RICHIEDENTI: Mac Oil UBICAZIONE: Bergamo
Cremona
Lodi
Milano

MOLINO

RESPONSABILE DEL PRODECIMENTO: mirella.pernarella
BUIG: L-9 ARRIVO: 09/08/2006 AREA: 24,35 Km² FOGLI IGM: 60-72
RICHIEDENTI: Aleanna Resources LLC UBICAZIONE: Piacenza

MONTE CARBONE

RESPONSABILE DEL PRODECIMENTO: mauro.celani
BUIG: XL-8 ARRIVO: 31/07/1996 AREA: 497,5 Km² FOGLI IGM: 189-201
RICHIEDENTI: Eni UBICAZIONE: Bari
Matera
Taranto

MONTE CAVALLO

RESPONSABILE DEL PRODECIMENTO: raffaele.pasquali
BUIG: XLIX-10 ARRIVO: 01/09/2005 AREA: 211,9 Km² FOGLI IGM: 199-210
RICHIEDENTI: Shell Italia EP UBICAZIONE: Potenza
Salerno

MONTE GALLO

RESPONSABILE DEL PRODECIMENTO: raffaele.pasquali
BUIG: L-7 ARRIVO: 06/06/2006 AREA: 122,1 Km² FOGLI IGM: 118
RICHIEDENTI: Gas Plus Italiana UBICAZIONE: Ancona
Macerata

MONTE LI FOI

RESPONSABILE DEL PRODECIMENTO: luca.giuffrida
BUIG: LII-1 ARRIVO: 31/12/2007 AREA: 140,7 Km² FOGLI IGM: 187-199
RICHIEDENTI: Eni UBICAZIONE: Potenza

MONTE NEGRO

RESPONSABILE DEL PRODECIMENTO: mirella.pernarella
BUIG: L-12 ARRIVO: 29/11/2006 AREA: 287,7 Km² FOGLI IGM: 200-211
RICHIEDENTI: Celtique Energie Petr. UBICAZIONE: Matera

MONTELURO

RESPONSABILE DEL PRODECIMENTO: fausto.ingravalle
BUIG: XLVII-4 ARRIVO: 17/03/2003 AREA: 364,86 Km² FOGLI IGM: 109
RICHIEDENTI: Petren UBICAZIONE: Pesaro
Rimini

MONTOTTONI

RESPONSABILE DEL PRODECIMENTO: luca.giuffrida
BUIG: LII-3 ARRIVO: 22/02/2008 AREA: 439,6 Km² FOGLI IGM: 124-125-132-1
RICHIEDENTI: Mac Oil UBICAZIONE: Ascoli Piceno
Macerata

ISTANZE PER IL CONFERIMENTO DI TITOLI MINERARI - Aggiornamento 30/aprile/2009

MORGETTA

RESPONSABILE DEL PRODECIMENTO: gianluigi.sanetti
BUIG: XLVIII-7 ARRIVO: 01/06/2004 AREA: 6,1 Km² FOGLI IGM: 148
RICHIEDENTI: Costruzione Condotte UBICAZIONE: Campobasso

MURO LUCANO

RESPONSABILE DEL PRODECIMENTO: mauro.celani
BUIG: XL-12 ARRIVO: 27/11/1996 AREA: 117,23 Km² FOGLI IGM: 186 187
RICHIEDENTI: Italmin Petroli UBICAZIONE: Potenza
Salerno

NUSCO

RESPONSABILE DEL PRODECIMENTO: raffaele.pasquali
BUIG: XLVI-8 ARRIVO: 18/07/2002 AREA: 698,5 Km² FOGLI IGM: 174 186
RICHIEDENTI: Italmin Exploration UBICAZIONE: Avellino
Benevento

OLIVETO LUCANO

RESPONSABILE DEL PRODECIMENTO: luca.giuffrida
BUIG: XLII-11 ARRIVO: 08/10/1998 AREA: 188,23 Km² FOGLI IGM: 200
RICHIEDENTI: Esso Italiana UBICAZIONE: Matera
Total Italia Potenza

OPERA

RESPONSABILE DEL PRODECIMENTO: rita.mancuso
BUIG: XLIX-8 ARRIVO: 01/07/2005 AREA: 329,28 Km² FOGLI IGM: 45-59
RICHIEDENTI: Northsun Italia UBICAZIONE: Milano
Pavia

PALAZZO SAN GERVASIO

RESPONSABILE DEL PRODECIMENTO: mauro.celani
BUIG: L-4 ARRIVO: 29/03/2006 AREA: 561 Km² FOGLI IGM: 187-188
RICHIEDENTI: Aleanna Resources LLC UBICAZIONE: Bari
Potenza

PANNOCCHIA

RESPONSABILE DEL PRODECIMENTO: mirella.pernarella
BUIG: L-1 ARRIVO: 01/12/2005 AREA: 250,7 Km² FOGLI IGM: 73-85
RICHIEDENTI: Edison UBICAZIONE: Parma

PIGNOLA

RESPONSABILE DEL PRODECIMENTO: mauro.celani
BUIG: XLIX-10 ARRIVO: 01/09/2005 AREA: 54,83 Km² FOGLI IGM: 199
RICHIEDENTI: Shell Italia EP UBICAZIONE: Potenza

PIZZO SCIABOLONE

RESPONSABILE DEL PRODECIMENTO: mauro.celani
BUIG: XLIX-6 ARRIVO: 30/05/2005 AREA: 96,22 Km² FOGLI IGM: 200-201
RICHIEDENTI: Gas Plus Italiana UBICAZIONE: Matera

PLATACI

RESPONSABILE DEL PRODECIMENTO: mauro.celani
BUIG: XL-4 ARRIVO: 26/03/1996 AREA: 181,86 Km² FOGLI IGM: 211 212 221 2
RICHIEDENTI: Eni UBICAZIONE: Catanzaro
Ital Gas Storage

PORTOMAGGIORE

RESPONSABILE DEL PRODECIMENTO: mirella.pernarella
BUIG: LI-5 ARRIVO: 20/04/2007 AREA: 378,5 Km² FOGLI IGM: 76-77-88-89
RICHIEDENTI: Grove Energy UBICAZIONE: Bologna
Ferrara
Ravenna

POSTA DEL GIUDICE

RESPONSABILE DEL PRODECIMENTO: rita.mancuso
BUIG: L-2 ARRIVO: 31/01/2006 AREA: 113,6 Km² FOGLI IGM: 163
RICHIEDENTI: Energia Della Concordia UBICAZIONE: Foggia

PUNTA MARINA

RESPONSABILE DEL PRODECIMENTO: luca.giuffrida
BUIG: XLIX-3 ARRIVO: 01/02/2005 AREA: 29,7 Km² FOGLI IGM: 89
RICHIEDENTI: Northern Petroleum Uk UBICAZIONE: Ravenna

ISTANZE PER IL CONFERIMENTO DI TITOLI MINERARI - Aggiornamento 30/aprile/2009

RECANATI

RESPONSABILE DEL PRODECIMENTO: fausto.ingravalle
 BUIG: XLVII-10 ARRIVO: 26/09/2003 AREA: 72,54 Km² FOGLI IGM: 122
 RICHIEDENTI: Costruzione Condotte UBICAZIONE: Ancona
 Macerata

RONSECCO

RESPONSABILE DEL PRODECIMENTO:
 BUIG: LII-9 ARRIVO: 28/08/2008 AREA: 745,9 Km² FOGLI IGM: 43-57-69
 RICHIEDENTI: Petroceltic Elsa UBICAZIONE: Alessandria
 Asti
 Torino
 Vercelli

S. GIOVANNI TEATINO

RESPONSABILE DEL PRODECIMENTO: mauro.celani
 BUIG: XLIII-10 ARRIVO: 29/09/1999 AREA: 199,1 Km² FOGLI IGM: 141 147
 RICHIEDENTI: Eni UBICAZIONE: Chieti
 Pescara

S. GRATO

RESPONSABILE DEL PRODECIMENTO:
 BUIG: LII-10 ARRIVO: 08/09/2008 AREA: 171,3 Km² FOGLI IGM: 46-59-60
 RICHIEDENTI: Mac Oil UBICAZIONE: Cremona
 Lodi
 Milano
 Pavia

S. MARIA GORETTI

RESPONSABILE DEL PRODECIMENTO:
 BUIG: LII-11 ARRIVO: 31/10/2008 AREA: 101,3 Km² FOGLI IGM: 133-134-125
 RICHIEDENTI: Apennine Energy UBICAZIONE: Ascoli Piceno

S. VENERE

RESPONSABILE DEL PRODECIMENTO: raffaele.pasquali
 BUIG: L-7 ARRIVO: 22/06/2006 AREA: 73,12 Km² FOGLI IGM: 141
 RICHIEDENTI: Eni UBICAZIONE: Pescara
 Gas Plus Italiana

SAN BUONO

RESPONSABILE DEL PRODECIMENTO: gianluigi.sanetti
 BUIG: LI-9 ARRIVO: 22/08/2007 AREA: 736,3 Km² FOGLI IGM: 147-148-153-1
 RICHIEDENTI: Medoilgas Italia UBICAZIONE: Campobasso
 Chieti

SAN FELE

RESPONSABILE DEL PRODECIMENTO: luca.giuffrida
 BUIG: LII-2 ARRIVO: 02/01/2008 AREA: 142,9 Km² FOGLI IGM: 187
 RICHIEDENTI: Eni UBICAZIONE: Potenza

SAN ROCCO

RESPONSABILE DEL PRODECIMENTO: raffaele.pasquali
 BUIG: L-7 ARRIVO: 15/06/2006 AREA: 67,75 Km² FOGLI IGM: 148
 RICHIEDENTI: Compagnia Generale Idrocarburi UBICAZIONE: Chieti

SANTA CROCE

RESPONSABILE DEL PRODECIMENTO: gianluigi.sanetti
 BUIG: XLIX-12 ARRIVO: 01/11/2005 AREA: 745,6 Km² FOGLI IGM: 162
 RICHIEDENTI: Sviluppo Risorse Naturali UBICAZIONE: Benevento
 Campobasso

SASSUOLO

RESPONSABILE DEL PRODECIMENTO: luca.giuffrida
 BUIG: L-2 ARRIVO: 11/01/2006 AREA: 252,26 Km² FOGLI IGM: 86-87
 RICHIEDENTI: Terracon UBICAZIONE: Modena
 Reggio Emilia

SATRIANO DI LUCANIA

RESPONSABILE DEL PRODECIMENTO: mauro.celani
 BUIG: XLIX-10 ARRIVO: 22/09/2005 AREA: 104,3 Km² FOGLI IGM: 199
 RICHIEDENTI: Eni UBICAZIONE: Potenza

SERRA DEI GATTI

RESPONSABILE DEL PRODECIMENTO: rita.mancuso
 BUIG: L-2 ARRIVO: 31/01/2006 AREA: 121,8 Km² FOGLI IGM: 163-174
 RICHIEDENTI: Medoilgas Italia UBICAZIONE: Fooggia

ISTANZE PER IL CONFERIMENTO DI TITOLI MINERARI - Aggiornamento 30/aprile/2009

SIENA

RESPONSABILE DEL PRODECIMENTO: fausto.ingravalle
 BUIG: XLVIII-5 ARRIVO: 01/04/2004 AREA: 477,96 Km² FOGLI IGM: 113-120
 RICHIEDENTI: Heritage Petroleum PLC UBICAZIONE: Firenze
 Siena

SOLFARA MARE

RESPONSABILE DEL PRODECIMENTO: mauro.celani
 BUIG: LII-12 ARRIVO: 27/11/2008 AREA: 337 Km² FOGLI IGM: 230
 RICHIEDENTI: Apennine Energy UBICAZIONE:

SORBOLO

RESPONSABILE DEL PRODECIMENTO: luca.giuffrida
 BUIG: LII-3 ARRIVO: 21/02/2008 AREA: 301,9 Km² FOGLI IGM: 73-74
 RICHIEDENTI: San Leon Energy UBICAZIONE: Parma
 Reggio Emilia

SOSPIRO

RESPONSABILE DEL PRODECIMENTO: luca.giuffrida
 BUIG: LII-3 ARRIVO: 21/02/2008 AREA: 421,2 Km² FOGLI IGM: 61
 RICHIEDENTI: San Leon Energy UBICAZIONE: Brescia
 Cremona
 Mantova

SPEZZANO ALBANESE

RESPONSABILE DEL PRODECIMENTO: luca.giuffrida
 BUIG: XLII-3 ARRIVO: 16/02/1998 AREA: 743 Km² FOGLI IGM: 221 222 229 2
 RICHIEDENTI: Eni UBICAZIONE: Cosenza

TEMPA LA PETROSA

RESPONSABILE DEL PRODECIMENTO: mirella.pernarella
 BUIG: LI-4 ARRIVO: 28/03/2007 AREA: 412,1 Km² FOGLI IGM: 200-211
 RICHIEDENTI: Total Italia UBICAZIONE: Cosenza
 Matera
 Potenza

TORRENTE ACQUA FREDDA

RESPONSABILE DEL PRODECIMENTO: mauro.celani
 BUIG: L-4 ARRIVO: 01/03/2006 AREA: 66,24 Km² FOGLI IGM: 200
 RICHIEDENTI: Aleanna Resources LLC UBICAZIONE: Matera

TORRENTE ALVO

RESPONSABILE DEL PRODECIMENTO: mirella.pernarella
 BUIG: L-12 ARRIVO: 29/11/2006 AREA: 84,34 Km² FOGLI IGM: 188
 RICHIEDENTI: Celtique Energie Petr. UBICAZIONE: Potenza

TRE PONTI

RESPONSABILE DEL PRODECIMENTO: flavia.doro
 BUIG: L-9 ARRIVO: 31/08/2006 AREA: 742,8 Km² FOGLI IGM: 64-65-76-77
 RICHIEDENTI: Aleanna Resources LLC UBICAZIONE: Ferrara
 Padova
 Rovigo
 Venezia

TRIGOLO

RESPONSABILE DEL PRODECIMENTO: rita.mancuso
 BUIG: XLIX-11 ARRIVO: 01/10/2005 AREA: 161,8 Km² FOGLI IGM: 46-60
 RICHIEDENTI: Eni UBICAZIONE: Brescia
 Cremona

VILLA CARBONE

RESPONSABILE DEL PRODECIMENTO: raffaele.pasquali
 BUIG: L-5 ARRIVO: 28/04/2006 AREA: 68,12 Km² FOGLI IGM: 140-133
 RICHIEDENTI: Gas Plus Italiana UBICAZIONE: Teramo
 Medoilgas Italia

VILLA GIGLI

RESPONSABILE DEL PRODECIMENTO: raffaele.pasquali
 BUIG: LI-1 ARRIVO: 29/12/2006 AREA: 100,9 Km² FOGLI IGM: 118
 RICHIEDENTI: Apennine Energy UBICAZIONE: Ancona
 Compagnia Generale Idrocarburi Macerata

VILLA MAZZAROSA

RESPONSABILE DEL PRODECIMENTO: raffaele.pasquali
 BUIG: L-4 ARRIVO: 31/03/2006 AREA: 13,4 Km² FOGLI IGM: 134-141
 RICHIEDENTI: Medoilgas Italia UBICAZIONE: Teramo

ISTANZE PER IL CONFERIMENTO DI TITOLI MINERARI - Aggiornamento 30/aprile/2009

ZAPPOLINO

RESPONSABILE DEL PRODECIMENTO: luca.giuffrida
BUIG: L-5 ARRIVO: 21/04/2006 AREA: 448,8 Km² FOGLI IGM: 87-88
RICHIEDENTI: Edison UBICAZIONE: Bologna
Modena

ISTANZE DI PERMESSO DI RICERCA IN MARE

d 21 G.R.-NP

RESPONSABILE DEL PRODECIMENTO: luca.giuffrida
BUIG: XLVIII-3 ARRIVO: 29/02/2004 AREA: 712,5 Km² FOGLI IIM: 948
RICHIEDENTI: Northern Petroleum UBICAZIONE: G - Canale di Sicilia

d 25 G.R.-NP

RESPONSABILE DEL PRODECIMENTO:
BUIG: LII-12 ARRIVO: 28/11/2008 AREA: 746,6 Km² FOGLI IIM: 948
RICHIEDENTI: Northern Petroleum UBICAZIONE: G - Canale di Sicilia

d 26 G.R.-NP

RESPONSABILE DEL PRODECIMENTO: rita.mancuso
BUIG: LII-12 ARRIVO: 28/11/2008 AREA: 151,1 Km² FOGLI IIM: 948
RICHIEDENTI: Northern Petroleum UBICAZIONE: G - Canale di Sicilia

d 27 G.R.-NS

RESPONSABILE DEL PRODECIMENTO: luca.giuffrida
BUIG: LIII-3 ARRIVO: 24/02/2009 AREA: 456,4 Km² FOGLI IIM: 917
RICHIEDENTI: Northsun Italia UBICAZIONE:

d 28 G.R.-AG

RESPONSABILE DEL PRODECIMENTO: luca.giuffrida
BUIG: LIII-4 ARRIVO: 25/03/2009 AREA: 456,5 Km² FOGLI IIM: 917
RICHIEDENTI: Eni UBICAZIONE:

d 59 F.R.-NP

RESPONSABILE DEL PRODECIMENTO: luca.giuffrida
BUIG: XLIX-5 ARRIVO: 01/04/2005 AREA: 730,75 Km² FOGLI IIM: 919
RICHIEDENTI: Northern Petroleum UBICAZIONE: F - Mare Ionio

d 60 F.R.-NP

RESPONSABILE DEL PRODECIMENTO: luca.giuffrida
BUIG: L-4 ARRIVO: 01/03/2006 AREA: 741,8 Km² FOGLI IIM: 921
RICHIEDENTI: Northern Petroleum UBICAZIONE: F - Mare Adriatico

d 61 F.R.-NP

RESPONSABILE DEL PRODECIMENTO: luca.giuffrida
BUIG: L-7 ARRIVO: 01/06/2006 AREA: 733,5 Km² FOGLI IIM: 921
RICHIEDENTI: Northern Petroleum UBICAZIONE: F - Mare Adriatico

d 63 F.R.-NP

RESPONSABILE DEL PRODECIMENTO:
BUIG: LII-11 ARRIVO: 31/10/2008 AREA: 724,3 Km² FOGLI IIM: 917
RICHIEDENTI: Northern Petroleum Uk UBICAZIONE: D - Mare Ionio
F - Mare Ionio

d 64 F.R.-NP

RESPONSABILE DEL PRODECIMENTO:
BUIG: LII-11 ARRIVO: 31/10/2008 AREA: 741,1 Km² FOGLI IIM: 917
RICHIEDENTI: Northern Petroleum Uk UBICAZIONE: F - Mare Ionio

d 65 F.R.-NP

RESPONSABILE DEL PRODECIMENTO: luca.giuffrida
BUIG: LIII-6 ARRIVO: 04/05/2009 AREA: 729,3 Km² FOGLI IIM: 921
RICHIEDENTI: Northern Petroleum UBICAZIONE:

d 66 F.R.-NP

RESPONSABILE DEL PRODECIMENTO: luca.giuffrida
BUIG: LIII-6 ARRIVO: 04/05/2009 AREA: 711,6 Km² FOGLI IIM: 921
RICHIEDENTI: Northern Petroleum UBICAZIONE:

ISTANZE PER IL CONFERIMENTO DI TITOLI MINERARI - Aggiornamento 30/aprile/2009

d 90 E.R.-PU

RESPONSABILE DEL PRODECIMENTO: luca.giuffrida
 BUIG: XLIII-2 ARRIVO: 01/01/1999 AREA: 683,13 Km² FOGLI IIM: 911
 RICHIEDENTI: Puma Petroleum UBICAZIONE: E - Mare Tirreno

d 91 E.R.-PU

RESPONSABILE DEL PRODECIMENTO: luca.giuffrida
 BUIG: XLIII-5 ARRIVO: 01/04/1999 AREA: 643,12 Km² FOGLI IIM: 913
 RICHIEDENTI: Puma Petroleum UBICAZIONE: E - Mare Tirreno

d 94 E.R.-SA

RESPONSABILE DEL PRODECIMENTO: luca.giuffrida
 BUIG: LII-2 ARRIVO: 24/01/2008 AREA: 693,44 Km² FOGLI IIM: 949
 RICHIEDENTI: Saras UBICAZIONE: E - Golfo di Cagliari

d 95 E.R.-SA

RESPONSABILE DEL PRODECIMENTO: luca.giuffrida
 BUIG: LII-2 ARRIVO: 24/01/2008 AREA: 633,44 Km² FOGLI IIM: 911
 RICHIEDENTI: Saras UBICAZIONE: E - Golfo di Oristano

d 147 D.R.-AG

RESPONSABILE DEL PRODECIMENTO: luca.giuffrida
 BUIG: XL-8 ARRIVO: 01/07/1996 AREA: 512,3 Km² FOGLI IIM: 920
 RICHIEDENTI: Eni UBICAZIONE: D - Mare Ionio

d 148 D.R.-CS

RESPONSABILE DEL PRODECIMENTO: luca.giuffrida
 BUIG: L-7 ARRIVO: 01/06/2006 AREA: 162,28 Km² FOGLI IIM: 919
 RICHIEDENTI: Apennine Energy UBICAZIONE: D - Mare Ionio

d 149 D.R.-NP

RESPONSABILE DEL PRODECIMENTO: luca.giuffrida
 BUIG: L-10 ARRIVO: 01/09/2006 AREA: 735,7 Km² FOGLI IIM: 921
 RICHIEDENTI: Northern Petroleum UBICAZIONE: D - Mare Ionio
 F - Mare Adriatico

d 150 D.R.-CS

RESPONSABILE DEL PRODECIMENTO: luca.giuffrida
 BUIG: LI-4 ARRIVO: 01/03/2007 AREA: 63,13 Km² FOGLI IIM: 919
 RICHIEDENTI: UBICAZIONE: D - Mare Adriatico

2 d 167 A.R.-CS

RESPONSABILE DEL PRODECIMENTO: luca.giuffrida
 BUIG: LI-5 ARRIVO: 01/04/2007 AREA: 526 Km² FOGLI IIM: 924
 RICHIEDENTI: Apennine Energy UBICAZIONE: D - Mare Adriatico

2 d 168 A.R.-PV

RESPONSABILE DEL PRODECIMENTO: luca.giuffrida
 BUIG: LI-9 ARRIVO: 06/08/2007 AREA: 526 Km² FOGLI IIM: 924
 RICHIEDENTI: Po Valley Operations PTY UBICAZIONE:

d 341 C.R.-PU

RESPONSABILE DEL PRODECIMENTO: luca.giuffrida
 BUIG: XLII-12 ARRIVO: 01/11/1998 AREA: 658,75 Km² FOGLI IIM: 960
 RICHIEDENTI: Puma Petroleum UBICAZIONE: C - Mare Mediterraneo

d 342 C.R.-PU

RESPONSABILE DEL PRODECIMENTO: luca.giuffrida
 BUIG: XLV-8 ARRIVO: 01/07/2001 AREA: 716,7 Km² FOGLI IIM: 960
 RICHIEDENTI: Puma Petroleum UBICAZIONE: C - Mare Mediterraneo

1 d 345 C.R.-MF

RESPONSABILE DEL PRODECIMENTO: luca.giuffrida
 BUIG: XLVII-5 ARRIVO: 01/04/2003 AREA: 267,81 Km² FOGLI IIM:
 RICHIEDENTI: Mavfair Petroleum UBICAZIONE: C - Canale di Sicilia

1 d 346 C.R.-EA

RESPONSABILE DEL PRODECIMENTO: luca.giuffrida
 BUIG: XLVII-8 ARRIVO: 30/07/2003 AREA: 267,81 Km² FOGLI IIM:
 RICHIEDENTI: British Gas International BV UBICAZIONE: C - Canale di Sicilia
 Edison
 Eni

ISTANZE PER IL CONFERIMENTO DI TITOLI MINERARI - Aggiornamento 30/aprile/2009

d 347 C.R.-NP

RESPONSABILE DEL PRODECIMENTO: luca.giuffrida
BUIG: XLVII-12 ARRIVO: 30/11/2003 AREA: 391,49 Km² FOGLI IIM:
RICHIEDENTI: Northern Petroleum UBICAZIONE: C - Canale di Sicilia

d 351 C.R.-NP

RESPONSABILE DEL PRODECIMENTO: luca.giuffrida
BUIG: LII-2 ARRIVO: 31/01/2008 AREA: 101,87 Km² FOGLI IIM: 917
RICHIEDENTI: Northern Petroleum UBICAZIONE: C - Canale di Sicilia

d 352 C.R.-SL

RESPONSABILE DEL PRODECIMENTO: antonella.orlandi
BUIG: LII-3 ARRIVO: 21/02/2008 AREA: 358,5 Km² FOGLI IIM: 948
RICHIEDENTI: San Leon Energy UBICAZIONE: C - Canale di Sicilia

d 353 C.R.-SL

RESPONSABILE DEL PRODECIMENTO: antonella.orlandi
BUIG: LII-3 ARRIVO: 21/02/2008 AREA: 226,2 Km² FOGLI IIM: 948
RICHIEDENTI: San Leon Energy UBICAZIONE: C - Canale di Sicilia

d 354 C.R.-SL

RESPONSABILE DEL PRODECIMENTO: antonella.orlandi
BUIG: LII-3 ARRIVO: 21/02/2008 AREA: 482,5 Km² FOGLI IIM: 18
RICHIEDENTI: San Leon Energy UBICAZIONE: C - Canale di Sicilia

d 355 C.R.-SR

RESPONSABILE DEL PRODECIMENTO:
BUIG: LII-10 ARRIVO: 30/09/2008 AREA: 465 Km² FOGLI IIM: 917
RICHIEDENTI: Sviluppo Risorse Naturali UBICAZIONE: C - Canale di Sicilia

d 492 B.R.-EL

RESPONSABILE DEL PRODECIMENTO: luca.giuffrida
BUIG: L-11 ARRIVO: 01/10/2006 AREA: 172,4 Km² FOGLI IIM: 922
RICHIEDENTI: Petroceltic Elsa UBICAZIONE: B - Mare Adriatico

d 493 B.R.-EL

RESPONSABILE DEL PRODECIMENTO: luca.giuffrida
BUIG: L-11 ARRIVO: 01/10/2006 AREA: 327,1 Km² FOGLI IIM: 922
RICHIEDENTI: Petroceltic Elsa UBICAZIONE: B - Mare Adriatico

d 494 B.R.-EL

RESPONSABILE DEL PRODECIMENTO: luca.giuffrida
BUIG: L-11 ARRIVO: 01/10/2006 AREA: 277,3 Km² FOGLI IIM: 922
RICHIEDENTI: Petroceltic Elsa UBICAZIONE: B - Mare Adriatico

d 495 B.R.-EL

RESPONSABILE DEL PRODECIMENTO: luca.giuffrida
BUIG: L-11 ARRIVO: 01/10/2006 AREA: 165 Km² FOGLI IIM: 922
RICHIEDENTI: Petroceltic Elsa UBICAZIONE: B - Mare Adriatico

d 496 B.R.-EL

RESPONSABILE DEL PRODECIMENTO: luca.giuffrida
BUIG: L-11 ARRIVO: 01/10/2006 AREA: 263,49 Km² FOGLI IIM: 922
RICHIEDENTI: Petroceltic Elsa UBICAZIONE: B - Mare Adriatico

d 497 B.R.-EL

RESPONSABILE DEL PRODECIMENTO: luca.giuffrida
BUIG: L-11 ARRIVO: 01/10/2006 AREA: 407,4 Km² FOGLI IIM: 922
RICHIEDENTI: Petroceltic Elsa UBICAZIONE: B - Mare Adriatico

d 498 B.R.-EL

RESPONSABILE DEL PRODECIMENTO: luca.giuffrida
BUIG: L-11 ARRIVO: 01/10/2006 AREA: 526,8 Km² FOGLI IIM: 922
RICHIEDENTI: Petroceltic Elsa UBICAZIONE: B - Mare Adriatico

d 499 B.R.-EL

RESPONSABILE DEL PRODECIMENTO: luca.giuffrida
BUIG: L-11 ARRIVO: 01/10/2006 AREA: 269,68 Km² FOGLI IIM: 922
RICHIEDENTI: Petroceltic Elsa UBICAZIONE: B - Mare Adriatico

d 500 B.R.-EL

RESPONSABILE DEL PRODECIMENTO: luca.giuffrida
BUIG: L-11 ARRIVO: 01/10/2006 AREA: 121,4 Km² FOGLI IIM: 922
RICHIEDENTI: Petroceltic Elsa UBICAZIONE: B - Mare Adriatico

ISTANZE PER IL CONFERIMENTO DI TITOLI MINERARI - Aggiornamento 30/aprile/2009

d 503 B.R.-CS

RESPONSABILE DEL PRODECIMENTO: antonella.orlandi
BUIG: LI-5 ARRIVO: 26/04/2007 AREA: 137,7 Km² FOGLI IIM: 923
RICHIEDENTI: Apennine Energy UBICAZIONE: B - Mare Adriatico

d 504 B.R.-GE

RESPONSABILE DEL PRODECIMENTO: luca.giuffrida
BUIG: LI-12 ARRIVO: 14/11/2007 AREA: 631 Km² FOGLI IIM: 923
RICHIEDENTI: Grove Energy UBICAZIONE: B - Mare Adriatico

d 505 B.R.-EL

RESPONSABILE DEL PRODECIMENTO:
BUIG: LII-3 ARRIVO: 29/02/2008 AREA: 729,7 Km² FOGLI IIM: 922
RICHIEDENTI: Petroceltic Elsa UBICAZIONE: B - Mare Adriatico

ISTANZE DI CONCESSIONE DI COLTIVAZIONE IN TERRAFERMA

AGLAVIZZA

RESPONSABILE DEL PRODECIMENTO: gianluigi.sanetti
BUIG: L-7 ARRIVO: 01/06/2006 AREA: 7,32 Km² FOGLI IGM:
RICHIEDENTI: Medoilgas Civita UBICAZIONE: Chieti COMUNI: Cupello,
Monteodorisio

AGOSTA

RESPONSABILE DEL PRODECIMENTO: fausto.ingravalle
BUIG: XLVII-10 ARRIVO: 01/09/2003 AREA: 26,93 Km² FOGLI IGM: 77 89
RICHIEDENTI: Eni UBICAZIONE: Ferrara PERMESSO: VALLI DI COMACCHIO
COMUNI: Comacchio,
Ostellato

BAGNACAVALLO

RESPONSABILE DEL PRODECIMENTO: fausto.ingravalle
BUIG: LIII-3 ARRIVO: 24/02/2009 AREA: 14,75 Km² FOGLI IGM: 89
RICHIEDENTI: Grove Energy UBICAZIONE: PERMESSO: SAN MARCO - CASALE COCCHI
COMUNI: Bagnacavallo

COLLE S. GIOVANNI

RESPONSABILE DEL PRODECIMENTO: mirella.pernarella
BUIG: LII-2 ARRIVO: 16/01/2008 AREA: 22,8 Km² FOGLI IGM: 141
RICHIEDENTI: Eni UBICAZIONE: Pescara COMUNI: Atri, Pineto, Sant'Angelo
Gas Plus Italiana Teramo

COLLE SANTO

RESPONSABILE DEL PRODECIMENTO: mirella.pernarella
BUIG: LIII-3 ARRIVO: 24/02/2009 AREA: 35,72 Km² FOGLI IGM: 146
RICHIEDENTI: Forest CMI UBICAZIONE: PERMESSO: MONTE PALLANO
COMUNI: Archi, Bomba, Roccascalegna,
Torricella Peligna, Pennadomo, Villa Santa
Maria, Atessa, Colledimezzo.

MEZZOCOLLE

RESPONSABILE DEL PRODECIMENTO: fausto.ingravalle
BUIG: L-8 ARRIVO: 01/07/2006 AREA: 144,9 Km² FOGLI IGM:
RICHIEDENTI: Eni UBICAZIONE: Bologna COMUNI: Casalfiumanese,
Castel San Pietro Terme,
Imola,
Dozza,
Riolo Terme,
Borgo Tossignano,
Fontanelice
Ferrara

S. ALBERTO

RESPONSABILE DEL PRODECIMENTO: fausto.ingravalle
BUIG: L-8 ARRIVO: 01/07/2006 AREA: 19,51 Km² FOGLI IGM:
RICHIEDENTI: Edison UBICAZIONE: Bologna COMUNI: S. Pietro in Casale,
Galliera,
Malalbergo

ISTANZE PER IL CONFERIMENTO DI TITOLI MINERARI - Aggiornamento 30/aprile/2009

ISTANZE DI CONCESSIONE DI COLTIVAZIONE IN MARE

d 1 G.C.-AG

RESPONSABILE DEL PRODECIMENTO: rita.mancuso PERMESSO: G.R8.AS
 BUIG: XLI-1 ARRIVO: 30/12/1996 AREA: 171,7 Km² FOGLI IIM: 947
 RICHIEDENTI: Aqip UBICAZIONE: G - Canale di Sicilia
 Edison

d 6 F.C.-AG

RESPONSABILE DEL PRODECIMENTO: rita.mancuso
 BUIG: LI-1 ARRIVO: 01/12/2006 AREA: 76,69 Km² FOGLI IIM:
 RICHIEDENTI: Eni UBICAZIONE: F - Mare Ionio

d 23 A.C.-AG

RESPONSABILE DEL PRODECIMENTO: rita.mancuso PERMESSO: A.R80.AG
 BUIG: XXXIX-3 ARRIVO: 13/02/1995 AREA: 58,32 Km² FOGLI IIM: 924
 RICHIEDENTI: Aqip UBICAZIONE: A - Mare Adriatico

d 26 B.C.-AG

RESPONSABILE DEL PRODECIMENTO: rita.mancuso PERMESSO: B.R137.AG
 BUIG: XXXII-3 ARRIVO: 15/02/1988 AREA: 58,48 Km² FOGLI IIM: 922
 RICHIEDENTI: Aqip UBICAZIONE: B - Mare Adriatico

d 29 B.C.-AG

RESPONSABILE DEL PRODECIMENTO: rita.mancuso
 BUIG: L-10 ARRIVO: 19/09/2006 AREA: 27,31 Km² FOGLI IIM:
 RICHIEDENTI: Eni UBICAZIONE: B - Mare Adriatico

d 30 B.C.-MD

RESPONSABILE DEL PRODECIMENTO: mirella.pernarella
 BUIG: LIII-1 ARRIVO: 18/12/2008 AREA: 144,7 Km² FOGLI IIM: 922
 RICHIEDENTI: Medoilgas Italia UBICAZIONE: B - Mare Adriatico

d 35 A.C.-AG

RESPONSABILE DEL PRODECIMENTO: PERMESSO: A.R73.AX
 BUIG: XLI-4 ARRIVO: 03/03/1997 AREA: 144,17 Km² FOGLI IIM: 924
 RICHIEDENTI: Aqip UBICAZIONE: A - Mare Adriatico
 Starqas Italia
 Total Italia

d 37 A.C.-AG

RESPONSABILE DEL PRODECIMENTO: rita.mancuso PERMESSO: A.R88.FR
 BUIG: XLV-3 ARRIVO: 01/02/2001 AREA: 73,56 Km² FOGLI IIM: 924
 RICHIEDENTI: Eni UBICAZIONE: A - Mare Adriatico

d 38 A.C.-AG

RESPONSABILE DEL PRODECIMENTO: rita.mancuso
 BUIG: L-3 ARRIVO: 01/02/2006 AREA: 54,26 Km² FOGLI IIM:
 RICHIEDENTI: Eni UBICAZIONE: A - Mare Adriatico

d 39 A.C.-EA

RESPONSABILE DEL PRODECIMENTO: rita.mancuso
 BUIG: L-9 ARRIVO: 01/08/2006 AREA: 103,6 Km² FOGLI IIM:
 RICHIEDENTI: Eni UBICAZIONE: A - Mare Adriatico

ISTANZE DI CONCESSIONE DI STOCCAGGIO IN TERRAFERMA

1 BAGNOLO MELLA STOCCAGGIO a

RESPONSABILE DEL PRODECIMENTO: liliana.panei
 BUIG: LI-10 ARRIVO: 17/09/2007 AREA: 24,07 Km² FOGLI IGM: 47 COMUNI: Bagnolo Mella, Capriano del Colle,
 RICHIEDENTI: Edison Stoccaqio UBICAZIONE: Brescia Dello, Offlaga
 Retraaas

1 BAGNOLO MELLA STOCCAGGIO b

RESPONSABILE DEL PRODECIMENTO: liliana.panei
 BUIG: LI-10 ARRIVO: 14/09/2007 AREA: 19,28 Km² FOGLI IGM: 47 COMUNI: Bagnolo Mella, Capriano del Colle,
 RICHIEDENTI: Acea UBICAZIONE: Brescia Dello, Offlaga
 Gaz de France International

ISTANZE PER IL CONFERIMENTO DI TITOLI MINERARI - Aggiornamento 30/aprile/2009

1 BAGNOLO MELLA STOCCAGGIO c

RESPONSABILE DEL PRODECIMENTO: liliانا.panei
 BUIG: LI-10 ARRIVO: 17/09/2007 AREA: 19,28 Km² FOGLI IGM: 47 COMUNI: Bagnolo Mella, Capriano del Colle,
 RICHIEDENTI: 2B Energia UBICAZIONE: Brescia Dello, Offlaga
 Enova
 Geostock

1 BAGNOLO MELLA STOCCAGGIO d

RESPONSABILE DEL PRODECIMENTO: liliانا.panei
 BUIG: LI-10 ARRIVO: 17/09/2007 AREA: 19,28 Km² FOGLI IGM: 47 COMUNI: Bagnolo Mella, Capriano del Colle,
 RICHIEDENTI: Hera UBICAZIONE: Brescia Dello, Offlaga
 Verbundentz Gaz AG

1 BAGNOLO MELLA STOCCAGGIO e

RESPONSABILE DEL PRODECIMENTO: liliانا.panei
 BUIG: LI-10 ARRIVO: 17/09/2007 AREA: 24,07 Km² FOGLI IGM: 47 COMUNI: Bagnolo Mella, Capriano del Colle,
 RICHIEDENTI: Northsun Italia UBICAZIONE: Brescia Dello, Offlaga

1 BAGNOLO MELLA STOCCAGGIO f

RESPONSABILE DEL PRODECIMENTO: liliانا.panei
 BUIG: LI-10 ARRIVO: 17/09/2007 AREA: 19,28 Km² FOGLI IGM: 47 COMUNI: Bagnolo Mella, Capriano del Colle,
 RICHIEDENTI: Sorqenia UBICAZIONE: Brescia Dello, Offlaga

CORNEGLIANO STOCCAGGIO

RESPONSABILE DEL PRODECIMENTO: liliانا.panei
 BUIG: XLVI-9 ARRIVO: 01/08/2002 AREA: 24,23 Km² FOGLI IGM: COMUNI: Pieve Fissiraga, Cornegliano
 RICHIEDENTI: Ital Gas Storage UBICAZIONE: Lodi Laudense, Lodi Vecchio, Borgo San Giovanni,
 Massalengo, Lodi

CUGNO LE MACINE STOCCAGGIO

RESPONSABILE DEL PRODECIMENTO: liliانا.panei
 BUIG: XLVI-9 ARRIVO: 01/08/2002 AREA: 48,16 Km² FOGLI IGM: COMUNI: Ferrandina, Salandra, Grottole.
 RICHIEDENTI: Geostock UBICAZIONE: Matera

POGGIOFIORITO STOCCAGGIO

RESPONSABILE DEL PRODECIMENTO: liliانا.panei
 BUIG: LI-11 ARRIVO: 26/10/2007 AREA: 10,18 Km² FOGLI IGM: 147 COMUNI: Casacanditella, Fara Filiorum Petri,
 RICHIEDENTI: Gas Plus Italiana UBICAZIONE: Chieti Filetto, San Martino sulla Marrucina, Vacri

RIVARA STOCCAGGIO

RESPONSABILE DEL PRODECIMENTO: liliانا.panei
 BUIG: XLVI-8 ARRIVO: 01/07/2002 AREA: 117,14 Km² FOGLI IGM: COMUNI: San Felice sul Panaro, Finale Emilia,
 RICHIEDENTI: Independent Gas Management UBICAZIONE: Bologna Mirandola, Camposanto, Medolla, Crevalcore.
 Modena

ROMANENGO STOCCAGGIO

RESPONSABILE DEL PRODECIMENTO: liliانا.panei
 BUIG: LI-10 ARRIVO: 17/09/2007 AREA: 24,09 Km² FOGLI IGM: 46 COMUNI: Offanengo, Romanengo, Casaletto
 RICHIEDENTI: Enel Trade UBICAZIONE: Cremona di Sopra, Ticengo, Soncino, Salvirola, Izano

SAN BENEDETTO STOCCAGGIO

RESPONSABILE DEL PRODECIMENTO: liliانا.panei
 BUIG: LI-10 ARRIVO: 14/09/2007 AREA: 15,07 Km² FOGLI IGM: 133 COMUNI: San Benedetto del Tronto,
 RICHIEDENTI: Acea UBICAZIONE: Ascoli Piceno Montepandone
 Gas Plus Storage
 Gaz de France International

SERRA PIZZUTA STOCCAGGIO

RESPONSABILE DEL PRODECIMENTO: liliانا.panei
 BUIG: XLVI-9 ARRIVO: 01/08/2002 AREA: 10,15 Km² FOGLI IGM: COMUNI: Pisticci.
 RICHIEDENTI: Geostock UBICAZIONE: Matera

SINARCA STOCCAGGIO

RESPONSABILE DEL PRODECIMENTO: roberto.rocchi
 BUIG: L-7 ARRIVO: 15/06/2006 AREA: 20,43 Km² FOGLI IGM: 154 COMUNI: Montenero di Bisaccia, Montecilfone,
 RICHIEDENTI: Edison UBICAZIONE: Campobasso Palata
 Gas Plus Italiana

ISTANZE PER IL CONFERIMENTO DI TITOLI MINERARI - Aggiornamento 30/aprile/2009

VERDICCHIO STOCCAGGIO

RESPONSABILE DEL PRODECIMENTO: liliانا.panei
BUIG: LII-11 ARRIVO: 03/10/2008 AREA: 4,98 Km² FOGLI IGM: 125 COMUNI: Sant'Elpidio a Mare
RICHIEDENTI: Edison UBICAZIONE: Ascoli Piceno

VOLTIDO STOCCAGGIO

RESPONSABILE DEL PRODECIMENTO: lilianna.panei
BUIG: LI-10 ARRIVO: 17/09/2007 AREA: 58,19 Km² FOGLI IGM: 61 COMUNI: Cappella de' Picenardi, Torre dei
Picenardi, Drizzona, Canneto sull'Oglio,
RICHIEDENTI: BluGas Infrastrutture UBICAZIONE: Cremona Piadena, San Giovanni in Croce, Solarolo
Rainerio, Voltido, Ca' d'Andrea, Derovere,
Cingia de' Botti

ISTANZE DI PERMESSO DI RICERCA DI RISORSE GEOTERMICHE IN MARE

TIRRENO MERIDIONALE 1

RESPONSABILE DEL PRODECIMENTO: mirella.pernarella
BUIG: L-6 ARRIVO: 30/05/2006 AREA: 678,3 Km² FOGLI IIM: 915
RICHIEDENTI: Eurobuilding UBICAZIONE: Tirreno meridionale

ELENCO DEI TITOLI VIGENTI

L'elenco dei titoli vigenti è consultabile anche on-line sul sito web dell'UNMIG all'indirizzo:
<http://unmig.sviluppoeconomico.gov.it>

INDICE DEI TITOLI MINERARI

Aggiornamento: 30/aprile/2009

PERMESSI DI RICERCA DI IDROCARBURI

DENOMINAZIONE	CODICE
A	
A.R. 78.RC	549
A.R. 80.AG	566
A.R. 81.FR	570
A.R. 87.AG	625
A.R. 91.EA	638
A.R. 92.EA	639
A.R. 93.EA	640
AGUGLIANO	535
ALIANO	492
ALTEDO	689
B	
B.R266.AG	663
B.R268.RG	671
B.R269.GC	673
BARDONE	546
BASTIGLIA	503
BORSANO	530
BUCCHIANICO	422
C	
C.R146.NP	668
C.R147.NP	669
C.R148.VG	676
CARISTO	543
CASALE COCCHI	690
CASALNOCETO	382
CASCINA S. PIETRO	514
CASE SPARSE	694
CENTO	505
CERASA	536
CIVITA	496
CIVITAQUANA	547
CODOGNO	517
CORANA	548
CORTE DEI SIGNORI	683
CROCETTA	507
E	
E.R. 51.NP	670
F	
F.R. 39.NP	680
F.R. 40.NP	681
FINALE EMILIA	518
FIUME ANIENE	481
FIUME ARNONE	523
FIUME BRUNA	687
FIUME TARO	533
FOSSO VALDIENNA	437
FROSINONE	445
G	
G.R. 13.AG	657
G.R. 14.AG	656
G.R. 15.PU	667
G.R. 17.NP	672
G.R. 18.NP	674
G.R. 19.NP	675
G.R. 20.NP	677
G.R. 21.NP	678
G.R. 22.NP	679
GUARDIA VOMANO	537
J	
JOLANDA DI SAVOIA	688
L	
LA PROSPERA	691
LAGO DEL SALTO	482
LONGASTRINO	540
M	
MANDURIA	684

MASSA LOMBARDA	534
MASSAFRA	685
MASSERIA GAUDELLA	542
MONTALBANO	539
MONTE ARAZZECCA	508
MONTE LA ROSSA	365
MONTE PALLANO	531
MONTEMARCIANO	541
MUTIGNANO	501
N	
NIBBIA	538
NIBBIANO	695
NOVARA	459
O	
ORTONA	524
P	
PODERE GALLINA	697
PONTE DEI GRILLI	699
PONTE DEL DIAVOLO	698
POSTA NUOVA	545
S	
SAMBUCHETO	686
SAN MARCO	525
SAN VINCENZO	510
SANTA MARGHERITA	692
SAVIO	532
SERRA S. BERNARDO	410
SETTECERRI	454
SORA	484
SULMONA	682
T	
TEANA	485
TEMPA MOLIANO	438
TERRA DEL SOLE	693
TORRENTE LA VELLA	544
TORRENTE NURE	512
TORRENTE PARMA	696
V	
VERCELLI	526
VIGEVANO	460
Z	
ZURLENGO	473

CONCESSIONI DI COLTIVAZIONE DI IDROCARBURI

DENOMINAZIONE	CODICE
A	
A.C. 1.AG	956
A.C. 2.AS	958
A.C. 3.AS	959
A.C. 4.AS	960
A.C. 5.AV	964
A.C. 6.AS	967
A.C. 7.AS	965
A.C. 8.ME	970
A.C. 9.AG	978
A.C. 10.AG	980
A.C. 11.AG	981
A.C. 12.AG	984
A.C. 13.AS	985
A.C. 14.AS	989
A.C. 15.AX	990
A.C. 16.AG	995
A.C. 17.AG	1000
A.C. 18.AG	1001
A.C. 19.PI	1004
A.C. 20.AG	1005
A.C. 21.AG	1006
A.C. 22.EA	1009
A.C. 23.EA	1010

A.C. 24.EA	1011
A.C. 25.EA	1012
A.C. 26.EA	1013
A.C. 27.EA	1014
A.C. 28.EA	1015
A.C. 29.EA	1016
A.C. 30.EA	1017
A.C. 31.EA	1018
A.C. 32.AG	1019
A.C. 33.AG	1021
A.C. 34.AG	1022
ALFONSINE	922
B	
B.C. 1.LF	954
B.C. 2.LF	957
B.C. 3.AS	961
B.C. 4.AS	962
B.C. 5.AS	966
B.C. 7.LF	968
B.C. 8.LF	971
B.C. 9.AS	973
B.C. 10.AS	977
B.C. 11.AS	979
B.C. 12.AS	988
B.C. 13.AS	986
B.C. 14.AS	987
B.C. 15.AV	993
B.C. 17.TO	996
B.C. 18.RI	997
B.C. 20.AS	1002
B.C. 21.AG	1007
B.C. 22.AG	1020
BAGNOLO MELLA	905
BARIGAZZO	704
BOMBIANA	884
C	
C.C. 1.AG	955
C.C. 2.AS	974
C.C. 3.AG	975
C.C. 6.EO	991
CA' BELLAVISTA	712
CALCIANO	816
CANDELA	789
CANONICA	910
CAPO COLONNE	809
CAPPARUCCIA	933
CASA BALLEANI	731
CASA MAGGI	871
CASCINA CASTELLO	934
CASTEGGIO	889
CASTEL DI LAMA	820
CAVIAGA	890
CERVIA MARE	952
CIGNONE	891
COLABELLA	830
COLLE DI LAURO	790
CORTEMAGGIORE	892
CUGNO LE MACINE	801
D	
D.C. 1.AG	963
D.C. 2.AG	972
D.C. 3.AG	976
D.C. 4.AG	983
DOSSO DEGLI ANGELI	902
F	
F.C. 1.AG	998
F.C. 2.AG	1003
FASCIA CERVIA MARE	953
FILETTO	788
FIUME TENNA	800
FIUME TRESTE	810
FONTE S. DAMIANO	848
FORNOVO DI TARO	881
G	
GAGGIANO	904
GAGGIOLA	713
GARAGUSO	783

GORGOGNONE	928
GRECCHIA	703
I	
IL SALICE	846
L	
LUCERA	885
M	
MACCHIA DI PIERNO	852
MACERATA	829
MAFALDA	828
MANARA	886
MANCHE DI CIMALIA	779
MASSERIA ACQUASALSA	798
MASSERIA GROTTAVECCHIA	849
MASSERIA MONACO	836
MASSERIA PETRILLI	868
MASSERIA SPAVENTO	818
MASSERIA VERTICCHIO	819
MASSERIA VIORANO	874
MASSIGNANO	877
MELANICO	821
MIGLIANICO	930
MIRANDOLA	915
MISANO ADRIATICO	858
MOLINAZZO	718
MONTE CANTIERE	845
MONTE CASTELLANO	795
MONTE MORRONE	808
MONTE URANO	867
MONTE VERDESE	870
MONTE VRECCIARO	838
MONTEARDONE	878
MONTEGRANARO	875
MONTIGNANO	839
N	
NOVA SIRI SCALO	751
O	
ORSINO	834
OVANENGO	908
P	
PECORARO	843
PESSANO	911
PIETRAMALA	926
PIGAZZANO	837
POGGIO CASTIONE	749
POLICORO	859
POMPOSA	888
PONTETIDONE	894
PORTO CIVITANOVA	853
PORTO CORSINI MARE	1008
PORTO CORSINI TERRA	916
POZZA	711
Q	
QUARTO	931
R	
RAPAGNANO	730
RAVENNA TERRA	917
RECOLETA	927
RECOVATO	918
RIVALTA	919
S	
S. ANDREA	869
S. BENEDETTO DEL TRONTO	826
S. MARIA IMBARO	817
S. MARIA NUOVA	842
S. MAURO	864
S. TEODORO	857
SALGASTRI	707
SALSOMAGGIORE I	726
SALSOMAGGIORE II	725
SAN BASILE	854
SAN GERVASIO	906
SAN MARCO	862
SAN POTITO	920
SANTERNO	924
SCANZANO	865

SEDIA D'ORLANDO	762
SERRA PIZZUTA	802
SETTALA	913
SETTEFINESTRE	841
SILLARO	935
SORESINA	897
SPILAMBERTO	914
STRANGOLAGALLI	785
T	
TEMPA ROSSA	823
TERTIVERI	804
TOMBOLO	850
TORRENTE CELONE	861
TORRENTE CIGNO	856
TORRENTE MENOCCHIA	796
TORRENTE VULGANO	805
TRESIGALLO	921
TRIGNANO	709
V	
VAL D'AGRI	932
VALLE DEL ROVELLO	876
VESCOVATO	899
VETTA	706
VILLAFORTUNA-TRECATI	900

PERMESSI DI PROSPEZIONE DI IDROCARBURI

DENOMINAZIONE	CODICE
E	
E.P. 1.SA	101
E.P. 2.SA	102

CONCESSIONI DI STOCCAGGIO DI IDROCARBURI

DENOMINAZIONE	CODICE
A	
ALFONSINE STOCCAGGIO	2922
B	
BORDOLANO STOCCAGGIO	2923
BRUGHERIO STOCCAGGIO	2903
C	
CELLINO STOCCAGGIO	2794
COLLALTO STOCCAGGIO	2814
CORTEMAGGIORE STOCCAGGIO	2892
F	
FIUME TRESTE STOCCAGGIO	2810
M	
MINERBIO STOCCAGGIO	2907
R	
RIPALTA STOCCAGGIO	2896
S	
SABBIONCELLO STOCCAGGIO	2921
SAN POTITO E COTIGNOLA STOCCA	2924
SERGNANO STOCCAGGIO	2912
SETTALA STOCCAGGIO	2813

PERMESSI DI RICERCA DI RISORSE GEOTERMICHE

DENOMINAZIONE	CODICE
C	
CAPALLE	33

L	
LA FABBRICA	30
M	
MACCHIA AL TORO	31
MEZZANA	34
MONTECASTELLI	32

CONCESSIONI DI COLTIVAZIONE DI RISORSE GEOTERMICHE

DENOMINAZIONE	CODICE
B	
BAGNORE	5
BORGO PANTANO	24
C	
CANNETO	21
CESANO	27
CHIUSDINO	28
F	
FERRARA	15
L	
LARDERELLO	22
LUSTIGNANO	23
M	
MARTA	25
P	
PIANCASTAGNAIO	11
R	
RIO SECCO	12
T	
TORRE ALFINA	20
TRAVALE	26
V	
VALENTANO	19
VICENZA	17

ELENCO DEI PERMESSI DI RICERCA ACCORDATI NELLA TERRAFERMA - Aggiornamento 30/aprile/2009

PERMESSI DI RICERCA ACCORDATI NELLA TERRAFERMA

Leggi 11 gennaio 1957, n. 6, 21 luglio 1967, n. 613 e successive modificazioni, 9 gennaio 1991, n. 9 e Decreto Legislativo 25 novembre 1996, n. 625

Nella terraferma sono vigenti n. 68 PERMESSI DI RICERCA per complessivi 22948,11 Km²

Regione	Numero permessi	Superficie (Km ²)
ABRUZZO	10	3.239,02
BASILICATA	9	1.209,54
CAMPANIA	0	73,97
EMILIA ROMAGNA	24	7.318,07
LAZIO	5	2.924,60
LOMBARDIA	8	2.837,95
MARCHE	4	934,18
MOLISE	0	102,34
PIEMONTE	4	1.991,10
PUGLIA	3	2.070,15
TOSCANA	1	246,89
VENETO	0	0,30

Nota:

Nel caso di titoli afferenti a due o più regioni limitime, a ciascuna di tali regioni viene attribuita la parte di area del titolo minerario ad essa afferente e l'unità mineraria viene attribuita alla regione cui compete la parte maggiore dell'area del titolo medesimo

ELENCO DEI PERMESSI DI RICERCA ACCORDATI NELLA TERRAFERMA - Aggiornamento 30/aprile/2009

CODICE E DENOMINAZIONE DEL PERMESSO	TITOLARI DEL PERMESSO e relative quote di partecipazione (%)	PROVEDIMENTI CONCERNENTI IL PERMESSO		PERIODO DI VIGENZA	SCADENZA	AREA (Kmq)	UBICAZIONE DEL PERMESSO	
		Data	Natura del provvedimento					Decorrenza
365 MONTE LA ROSSA Nota: Sospeso.	EDISON (50) (r.u.) ENI (40) SHELL ITALIA E & P (10)	28/1/1992	Conferimento	28/1/1992	28/01/2003	208,97	BASILICATA (135) Potenza CAMPANIA (73,97) Salerno	
		4/8/1993	Cambio intestazione quota	23/4/1992	2 ^a proroga			
		2/9/1993	Trasferimento quota e nomina r.u.	1/8/1992	XXXVI - 5			
		2/9/1993	Cambio intestazione quota	4/11/1992	XXXVII - 10			
		27/12/1994	Trasferimento quota	16/11/1994	XXXVII - 10			
		2/4/1996	Trasferimento quota	8/1/1996	XL - 5			
		2/4/1996	1 ^a proroga e riduzione	28/1/1996	XL - 5			
		13/2/1998	Cambio intestazione quota	1/1/1998	XLII - 3			
		23/11/1998	Cambio intestazione quota	29/6/1998	XLII - 12			
		8/3/1999	2 ^a proroga e riduzione	28/1/1999	XLIII - 4			
		15/9/1999	Cambio intestazione quota	1/7/1999	XLIII - 10			
		24/6/2002	Prolungamento vigenza	24/6/2002	XLVI - 7			
		20/3/2003	Sospensione decorso temporale	18/11/2002	XLVII - 4			
		5/6/2003	Cambio intestazione quota	1/5/2003	XLVII - 7			
		12/2/2004	Intestazione quota	1/12/2003	XLVIII - 3			
28/9/2004	Sospensione decorso temporale	18/11/2002	XLVIII - 10					

CODICE E DENOMINAZIONE DEL PERMESSO	TITOLARI DEL PERMESSO e relative quote di partecipazione (%)	PROVEDIMENTI CONCERNENTI IL PERMESSO		PERIODO DI VIGENZA	SCADENZA	AREA (Kmq)	UBICAZIONE DEL PERMESSO	
		Data	Natura del provvedimento					Decorrenza
382 CASALINOCETO Nota: Presentata: - Istanza di proroga e riduzione pubblicata nel B.U.I.G. Anno XLIV - N. 8; - Istanza di rinuncia pubblicata nel B.U.I.G. Anno LIII - N. 2. Sospeso	PETROCELTIC ELSA (75) (r.u.) GAS PLUS ITALIANA (25)	11/7/1994	Conferimento	11/7/1994	11/07/2000	500	LOMBARDIA (261) Pavia PIEMONTE (239) Alessandria	
		18/5/1995	Trasferimento quota e nomina r.u.	22/2/1995	1 ^o periodo			
		9/5/1996	Cambio intestazione quota	1/1/1996	XXXVIII - 8			
		9/5/1996	Cambio intestazione quota	1/3/1996	XXXIX - 6			
		3/10/1996	Trasferimento quota	26/7/1996	XL - 6			
		31/10/1996	Trasferimento quota	3/10/1996	XL - 11			
		22/10/1997	Cambio intestazione quota	17/2/1997	XL - 2			
		15/9/1999	Assunzione quota	30/6/1999	XLI - 11			
		20/3/2000	Cambio intestazione quota	1/1/2000	XLIII - 10			
		30/3/2000	Cambio intestazione quota	6/7/1999	XLIV - 4			
		24/4/2001	Cambio intestazione quote	1/10/2000	XLIV - 4			
		18/9/2001	Trasferimento quota	29/6/2001	XLV - 5			
		12/10/2001	Trasferimento quota e nomina r.u.	26/6/2000	XLV - 10			
		12/10/2001	Trasferimento quota	29/6/2001	XLV - 11			
		12/10/2001	Trasferimento quota	3/8/2001	XLV - 11			
25/3/2002	Trasferimento quota	27/9/2001	XLVI - 4					
25/3/2002	Trasferimento quota	2/1/2002	XLVI - 4					
14/6/2002	Sospensione decorrenza vigenza	11/7/2000	XLVI - 7					
12/2/2004	Cambio intestazione quota	1/1/2004	XLVIII - 3					
20/7/2004	Cambio intestazione quota	18/5/2004	XLVIII - 8					
30/6/2005	Cambio intestazione quota	1/12/2004	XLIX - 7					
28/2/2008	Trasferimento quota e nomina r.u.	28/12/2007	LII - 3					

ELENCO DEI PERMESSI DI RICERCA ACCORDATI NELLA TERRAFERMA - Aggiornamento 30/aprile/2009

CODICE E DENOMINAZIONE DEL PERMESSO	TITOLARI DEL PERMESSO e relative quote di partecipazione (%)	PROVEDIMENTI CONCERNENTI IL PERMESSO		PERIODO DI VIGENZA	SCADENZA	AREA (Kmq)	UBICAZIONE DEL PERMESSO
		Data	Natura del provvedimento				
410 SERRA S. BERNARDO Nota: Sospeso.	MEDOILGAS ITALIA (22,89) (r.u.) ENI (63,34) TOTAL ITALIA (13,77)	11/7/1994	Natura del provvedimento	11/7/1994	1 ^a proroga	268,56	BASILICATA (268,56) Potenza Matera
		6/3/1995	Conferimento	9/1/1995	XXXVIII - 8		
		14/6/1996	Trasferimento quota	1/1/1996	XL - 7		
		14/6/1996	Trasferimento quota e nomina r.u.	23/1/1996	XL - 7		
		5/12/1996	Cambio intestazione quota	14/10/1996	XLI - 1		
		28/8/1997	Trasferimento quote	1/7/1997	XLI - 9		
		13/2/1998	Cambio intestazione quota	1/1/1998	XLII - 3		
		20/2/1998	Trasferimento quota	29/1/1998	XLII - 3		
		21/9/1998	Assunzione quota	24/7/1998	XLII - 10		
		5/2/1999	Trasferimento quote	30/10/1998	XLIII - 3		
		20/3/2000	Cambio intestazione quota	1/1/2000	XLIV - 4		
		29/11/2000	Cambio intestazione quota	3/3/2000	XLIV - 12		
		20/4/2001	Cambio intestazione quota	1/10/2000	XLV - 5		
		25/3/2002	Assunzione quota	7/11/2000	XLVI - 4		
		5/4/2002	Trasferimento quota	29/11/2001	XLVI - 12		
		14/6/2002	Sospensione decorrenza vigenza	11/7/2000	XLVI - 7		
		16/7/2003	Cambio intestazione quota	26/5/2003	XLVII - 8		
10/11/2003	Trasferimento quota	30/9/2003	XLVII - 12				
12/2/2004	Intestazione quota	1/12/2003	XLVIII - 3				
30/6/2005	Determinazione scadenza vigenza	22/2/2005	XLIX - 7				
30/6/2005	Trasferimento quota	26/4/2005	XLIX - 7				
30/8/2005	1 ^a proroga e riduzione	23/2/2005	XLIX - 9				
30/3/2007	Assunzione quota	15/1/2007	LI - 4				
17/12/2007	Sospensione decorso temporale	30/4/2007	LII - 1				
16/4/2008	Cambio intestazione quota	12/2/2008	LII - 5				
9/7/2008	Sospensione decorso temporale	30/4/2007	LII - 8				
9/7/2008	Trasferimento quote	4/2/2008	LII - 8				
422 BUCCHIANICO Nota: L'area del permesso di ricerca è così ridotta in seguito al rilascio della concessione di coltivazione Miglianico - Sospeso	ENI (100) (r.u.)	25/7/1996	Natura del provvedimento	25/7/1996	2 ^a proroga	178,96	ABRUZZO (178,96) Pescara Chieti
		13/2/1998	Conferimento	1/1/1998	XL - 8		
		27/2/2003	Cambio intestazione	19/4/2002	XLII - 3		
		27/2/2003	Riduzione	25/7/2002	XLVII - 3		
		20/11/2007	1 ^a proroga	25/7/2005	XLVII - 3		
		9/7/2008	2 ^a proroga	27/9/2007	LI - 12		
			Sospensione decorso temporale		LII - 8		

ELENCO DEI PERMESSI DI RICERCA ACCORDATI NELLA TERRAFERMA - Aggiornamento 30/aprile/2009

CODICE E DENOMINAZIONE DEL PERMESSO	TITOLARI DEL PERMESSO e relative quote di partecipazione (%)	PROVVEDIMENTI CONCERNENTI IL PERMESSO		PERIODO DI VIGENZA	SCADENZA	AREA (Kmq)	UBICAZIONE DEL PERMESSO	
		Data	Natura del provvedimento					
437 FOSSO VALDIENNA Nota: Sospeso.	ESSO ITALIANA (51,7) (r.u.) TOTAL ITALIA (31,7) SHELL ITALIA E & P (9,3) ENI (7,3)	5/12/1996	Natura del provvedimento	BUIG	1° periodo	05/12/2002	34	BASILICATA (34) Potenza Matera
		13/2/1998	Conferimento	XLI - 1				
		15/3/2000	Cambio intestazione	XLII - 3				
		20/3/2000	Trasferimento quote e nomina r.u.	XLIV - 4				
		29/11/2000	Cambio intestazione quota	XLIV - 4				
		20/4/2001	Cambio intestazione quota	XLIV - 12				
		5/6/2003	Cambio intestazione quote	XLV - 5				
		30/6/2003	Cambio intestazione quota	XLVII - 7				
		16/7/2003	Sospensione decorso temporale	XLVII - 7				
		12/2/2004	Cambio intestazione quota	XLVII - 8				
			Cambio intestazione quota	XLVIII - 3				
438 TEMPA MOLIANO Nota: Sospeso.	ESSO ITALIANA (51,7) (r.u.) TOTAL ITALIA (31,7) SHELL ITALIA E & P (9,3) ENI (7,3)	5/12/1996	Natura del provvedimento	BUIG	1° periodo	05/12/2002	57,48	BASILICATA (57,48) Potenza
		13/2/1998	Conferimento	XLI - 1				
		15/3/2000	Cambio intestazione	XLII - 3				
		20/3/2000	Trasferimento quote e nomina r.u.	XLIV - 4				
		29/11/2000	Cambio intestazione quota	XLIV - 4				
		20/4/2001	Cambio intestazione quota	XLIV - 12				
		5/6/2003	Cambio intestazione quote	XLV - 5				
		30/6/2003	Cambio intestazione quota	XLVII - 7				
		16/7/2003	Sospensione decorso temporale	XLVII - 7				
		12/2/2004	Cambio intestazione quota	XLVII - 8				
			Cambio intestazione quota	XLVIII - 3				
445 FROSINONE	PENTEX ITALIA (100) (r.u.)	1/8/1997	Natura del provvedimento	BUIG	1° proroga	14/09/2009	631,3	LAZIO (631,3) Roma Frosinone
		14/7/1999	Conferimento	XLI - 9				
		20/3/2000	Trasferimento quota	XLIII - 8				
		29/5/2000	Cambio intestazione quota	XLIV - 4				
			Approvazione programma lavoro unitario	XLIV - 6				
		20/4/2001	Cambio intestazione quota	XLV - 5				
		27/1/2003	Trasferimenti quote	XLVII - 2				
		8/10/2003	Sospensione decorso temporale	XLVII - 11				
		4/10/2006	Determinazione scadenza vigenza	L - 11				
		29/9/2008	1° proroga e riduzione	LII - 10				

ELENCO DEI PERMESSI DI RICERCA ACCORDATI NELLA TERRAFERMA - Aggiornamento 30/aprile/2009

454 CODICE E DENOMINAZIONE DEL PERMESSO	TITOLARI DEL PERMESSO e relative quote di partecipazione (%)	PROVVEDIMENTI CONCERNENTI IL PERMESSO		PERIODO DI VIGENZA	SCADENZA	AREA (Kmq)	UBICAZIONE DEL PERMESSO
		Data	Natura del provvedimento				
SETTECERRI Nota: Sospeso	ENI (66,6666667) (r.u.) MEDOILGAS ITALIA (33,3333333)	25/9/1997	Natura del provvedimento	Decorrenza	1° periodo	882,17	ABRUZZO (638,72) Teramo MARCHE (242,85) Ascoli Piceno LAZIO (0,6) Rieti
		15/9/1999	Conferimento	25/9/1997			
		17/10/2000	Trasferimento quota e nomina r.u.	21/1/1999			
		5/4/2002	Sospensione decorrenza vigenza	15/2/2000			
		20/5/2003	Trasferimento quota	29/11/2001			
		30/6/2005	Assunzione quota e nomina r.u.	29/4/2003			
		16/4/2008	Trasferimento quota	26/4/2005			
	Cambio intestazione quota	12/2/2008	LII - 5				

459 CODICE E DENOMINAZIONE DEL PERMESSO	TITOLARI DEL PERMESSO e relative quote di partecipazione (%)	PROVVEDIMENTI CONCERNENTI IL PERMESSO		PERIODO DI VIGENZA	SCADENZA	AREA (Kmq)	UBICAZIONE DEL PERMESSO	
		Data	Natura del provvedimento					
NOVARA Nota: Sospeso.	ENI (100) (r.u.)	30/1/1998	Natura del provvedimento	Decorrenza	1° periodo	333,55	PIEMONTE (172,01) Novara LOMBARDIA (161,54) Pavia Milano	
		2/4/1999	Attribuzione	1/1/1997				
		20/9/2000	Sospensione decorrenza vigenza	1/12/1998				
		18/10/2001	Determinazione scadenza vigenza	6/8/2000				
		27/10/2004	Riduzione	18/10/2001				
		21/4/2005	Sospensione decorso temporale	14/7/2004				
		21/4/2005	Determinazione scadenza vigenza	31/1/2005				
		21/4/2005	Sospensione decorso temporale	1/2/2005				
								XLIX - 5
								XLIX - 5

460 CODICE E DENOMINAZIONE DEL PERMESSO	TITOLARI DEL PERMESSO e relative quote di partecipazione (%)	PROVVEDIMENTI CONCERNENTI IL PERMESSO		PERIODO DI VIGENZA	SCADENZA	AREA (Kmq)	UBICAZIONE DEL PERMESSO
		Data	Natura del provvedimento				
VIGEVANO Nota: Sospeso.	ENI (45) (r.u.) BG GAS INTERNATIONAL BV FILIALE ITALIANA (40) EDISON (15)	30/1/1998	Natura del provvedimento	Decorrenza	1° periodo	392,45	LOMBARDIA (371,45) Pavia Milano PIEMONTE (21) Novara
		17/3/2000	Attribuzione	1/1/1997			
		17/10/2000	Riduzione	17/3/2000			
		29/11/2000	Sospensione decorrenza vigenza	17/12/1999			
		18/5/2001	Trasferimento quota	6/9/2000			
		25/3/2002	Trasferimento quota	19/1/2001			
		25/3/2002	Trasferimento quota	27/9/2001			
		30/7/2002	Trasferimento quota	2/1/2002			
			Determinazione data scadenza	30/7/2002			
			sospensione vigenza				
		30/7/2002	Determinazione scadenza vigenza	30/7/2002			
		20/3/2003	Sospensione decorso temporale	26/9/2003			
		25/6/2003	Determinazione scadenza vigenza	9/4/2003			
		12/2/2004	Intestazione quota	1/12/2003			
		12/10/2004	Sospensione decorso temporale	19/1/2004			
30/6/2005	Cambio intestazione quota	1/12/2004					

ELENCO DEI PERMESSI DI RICERCA ACCORDATI NELLA TERRAFERMA - Aggiornamento 30/aprile/2009

CODICE E DENOMINAZIONE DEL PERMESSO	TITOLARI DEL PERMESSO e relative quote di partecipazione (%)	PROVEDIMENTI CONCERNENTI IL PERMESSO			PERIODO DI VIGENZA	SCADENZA	AREA (Kmq)	UBICAZIONE DEL PERMESSO
		Data	Natura del provvedimento	Decorrenza				
484 SORA	LUMAX OIL (100) (r.u.)	21/9/1998	Natura del provvedimento Conferimento	21/9/1998	1° periodo	05/01/2008	895,5	LAZIO (584,95)
		10/2/1999	Assunzione quote e nomina r.u.	21/2/1998				Frosinone
		20/3/2000	Cambio intestazione quota	1/1/2000				ABRUZZO (310,55)
		29/5/2000	Approvazione programma lavoro unitario	29/5/2000				L'Aquila
		20/4/2001	Cambio intestazione quota	1/10/2000				
		27/1/2003	Trasferimento quota	26/6/2002				
		8/10/2003	Sospensione decorso temporale	29/5/2003				
		4/10/2006	Determinazione scadenza vigenza	10/9/2006				

CODICE E DENOMINAZIONE DEL PERMESSO	TITOLARI DEL PERMESSO e relative quote di partecipazione (%)	PROVEDIMENTI CONCERNENTI IL PERMESSO			PERIODO DI VIGENZA	SCADENZA	AREA (Kmq)	UBICAZIONE DEL PERMESSO
		Data	Natura del provvedimento	Decorrenza				
485 TEANA	TOTAL ITALIA (80) (r.u.) ENI (20)	23/9/1998	Natura del provvedimento Conferimento	23/9/1998	1° periodo	23/09/2004	231,04	BASILICATA (231,04)
		4/12/1998	Rettifica	23/9/1998				
		10/3/1999	Cambio intestazione quota	23/9/1998				
		18/11/1999	Trasferimento quota	30/6/1999				
		19/10/2000	Assunzione quota	6/10/2000				
		5/4/2002	Trasferimento quota	29/11/2001				
		16/4/2003	Trasferimento quota e nomina r.u.	3/12/2002				
		16/7/2003	Cambio intestazione quota	26/5/2003				
		8/10/2004	Sospensione decorso temporale	19/7/2004				

CODICE E DENOMINAZIONE DEL PERMESSO	TITOLARI DEL PERMESSO e relative quote di partecipazione (%)	PROVEDIMENTI CONCERNENTI IL PERMESSO			PERIODO DI VIGENZA	SCADENZA	AREA (Kmq)	UBICAZIONE DEL PERMESSO
		Data	Natura del provvedimento	Decorrenza				
492 ALIANO	TOTAL ITALIA (60) (r.u.) ENI (40)	6/11/1998	Natura del provvedimento Conferimento	6/11/1998	1° periodo	06/11/2004	154,56	BASILICATA (154,56)
		3/8/1999	Trasferimento quota	7/4/1999				Potenza
		20/3/2000	Rettifica	6/11/1998				Matera
		20/3/2000	Cambio intestazione quota	1/1/2000				
		11/10/2000	Nomina r.u.	15/9/2000				
		29/11/2000	Cambio intestazione quota	3/3/2000				
		20/4/2001	Cambio intestazione quota	1/10/2000				
		20/5/2001	Assunzione quota	6/2/2001				
		26/3/2003	Assunzione quota	27/2/2003				
		16/7/2003	Cambio intestazione quota	26/5/2003				
		8/10/2004	Sospensione decorso temporale	19/7/2004				

ELENCO DEI PERMESSI DI RICERCA ACCORDATI NELLA TERRAFERMA - Aggiornamento 30/aprile/2009

507	CODICE E DENOMINAZIONE DEL PERMESSO	TITOLARI DEL PERMESSO e relative quote di partecipazione (%)		PROVVEDIMENTI CONCERNENTI IL PERMESSO			PERIODO DI VIGENZA	SCADENZA	AREA (Kmq)	UBICAZIONE DEL PERMESSO
		Data	Natura del provvedimento	Decorrenza	BUIG					
	CROCETTA	NORTHSUN ITALIA (65) (r.u.) PO VALLEY OPERATIONS PTY (35)		19/2/2001 19/2/2001	Natura del provvedimento Conferimento	19/2/2001	XLV - 3	19/02/2010	51,58	EMILIA ROMAGNA (51,58) Bologna
				9/5/2005 31/7/2007	Cambio intestazione quota 1ª proroga	25/8/2004 19/2/2007	XLIX - 6 LI - 8			
	MONTE ARAZZECCA	ENI (100) (r.u.)		19/2/2001 18/7/2001 30/6/2003 12/2/2004 21/5/2004 21/5/2004	Natura del provvedimento Conferimento Assunzione quota Sospensione decorso temporale Intestazione quota Determinazione scadenza vigenza Approvazione programma lavoro unitario	19/2/2001 18/6/2001 22/4/2002 1/12/2003 16/3/2004 21/5/2004	XLV - 3 XLV - 8 XLVII - 7 XLVIII - 3 XLVIII - 6 XLVIII - 6	14/01/2009	286,94	ABRUZZO (189,44) L'Aquila Chieti MOLISE (97,5) Isernia
				7/7/2006 26/11/2008	Assunzione quota Sospensione decorso temporale	16/5/2006 11/5/2008	L - 8 LII - 12			
	SAN VINCENZO	PO VALLEY OPERATIONS PTY (67,5) (r.u.) NORTHSUN ITALIA (32,5)		19/2/2001 27/5/2003 12/2/2004 9/5/2005 17/12/2008	Natura del provvedimento Conferimento Trasferimento quote e nomina r.u. Intestazione quota Cambio intestazione quota Trasferimento quota e nomina r.u.	19/2/2001 17/2/2003 1/12/2003 25/8/2004 29/10/2008	XLV - 3 XLVII - 6 XLVIII - 3 XLIX - 6 LIII - 1	19/02/2007	58,7	EMILIA ROMAGNA (58,7) Bologna
	TORRENTE NURE	ENI (35) (r.u.) PETROCELTIC ELSA (55) PETROREP ITALIANA (10)		19/2/2001 12/10/2001 25/3/2002 28/11/2003 30/6/2005 30/11/2007 30/11/2007 28/2/2008	Natura del provvedimento Conferimento Trasferimento quota Trasferimento quota e nomina r.u. Cambio intestazione quota Nomina r.u. 1ª proroga e riduzione Trasferimento quota	19/2/2001 3/8/2001 2/1/2002 17/6/2003 1/12/2004 19/2/2007 19/2/2007 28/12/2007	XLV - 3 XLV - 11 XLVI - 4 XLVII - 12 XLIX - 7 LI - 12 LI - 12 LII - 3	19/02/2010	527,7	EMILIA ROMAGNA (527,7) Piacenza Parma

ELENCO DEI PERMESSI DI RICERCA ACCORDATI NELLA TERRAFERMA - Aggiornamento 30/aprile/2009

514	CODICE E DENOMINAZIONE DEL PERMESSO	TITOLARI DEL PERMESSO e relative quote di partecipazione (%)		PROVVEDIMENTI CONCERNENTI IL PERMESSO			PERIODO DI VIGENZA	SCADENZA	AREA (Kmq)	UBICAZIONE DEL PERMESSO
		Data	Natura del provvedimento	Decorrenza	BUIG					
	CASCINA S. PIETRO Nota: Conferita la concessione di coltivazione CASCINA CASTELLO su parte dell'area del permesso.	20/2/2001	Natura del provvedimento	20/2/2001	XLV - 3	1ª proroga	20/02/2010	152,22	LOMBARDIA (152,22)	
		31/10/2007	Conferimento	20/2/2007	LI - 11	1ª proroga			Milano Lodi Cremona Bergamo	

517	CODICE E DENOMINAZIONE DEL PERMESSO	TITOLARI DEL PERMESSO e relative quote di partecipazione (%)		PROVVEDIMENTI CONCERNENTI IL PERMESSO			PERIODO DI VIGENZA	SCADENZA	AREA (Kmq)	UBICAZIONE DEL PERMESSO
		Data	Natura del provvedimento	Decorrenza	BUIG					
	CODOGNO EDISON (55) (r.u.)	20/2/2001	Conferimento	20/2/2001	XLV - 3	1ª proroga	20/02/2010	450,4	EMILIA ROMAGNA (100)	
	SVILUPPO RISORSE NATURALI (25)	25/3/2002	Trasferimento quota	27/9/2001	XLVI - 4				Piacenza	
	COMPAGNIA GENERALE IDROCARBURI (20)	25/3/2002	Trasferimento quota	2/1/2002	XLVI - 4				LOMBARDIA (350,4)	
		28/11/2003	Assunzione quote	1/9/2003	XLVII - 12				Pavia	
		12/2/2004	Cambio intestazione	1/12/2003	XLVIII - 3				Lodi	
		10/1/2007	Trasferimenti quote	3/5/2006	LI - 2				Cremona	
		11/4/2008	1ª proroga e riduzione	20/7/2007	LII - 5					

518	CODICE E DENOMINAZIONE DEL PERMESSO	TITOLARI DEL PERMESSO e relative quote di partecipazione (%)		PROVVEDIMENTI CONCERNENTI IL PERMESSO			PERIODO DI VIGENZA	SCADENZA	AREA (Kmq)	UBICAZIONE DEL PERMESSO
		Data	Natura del provvedimento	Decorrenza	BUIG					
	FINALE EMILIA Nota: Sospeso.	20/2/2001	Conferimento	20/2/2001	XLV - 3	1° periodo	20/02/2007	744,55	EMILIA ROMAGNA (744,25)	
		18/6/2002	Trasferimento	23/4/2002	XLVI - 7				Modena	
		16/3/2007	Sospensione decorso temporale	11/12/2006	LI - 4				Ferrara	
		28/4/2009	Trasferimento quota e nomina r.u.	6/4/2009	LIII - 5				Bologna	
									VENETO (0,3)	
									Rovigo	

523	CODICE E DENOMINAZIONE DEL PERMESSO	TITOLARI DEL PERMESSO e relative quote di partecipazione (%)		PROVVEDIMENTI CONCERNENTI IL PERMESSO			PERIODO DI VIGENZA	SCADENZA	AREA (Kmq)	UBICAZIONE DEL PERMESSO
		Data	Natura del provvedimento	Decorrenza	BUIG					
	FIUME ARNONE Nota: Presentata istanza di proroga e di riduzione dell'area pubblicata nel B.U.I.G. Anno LII - N. 8.	10/7/2002	Conferimento	10/7/2002	XLVI - 8	1° periodo	10/07/2008	358,22	LAZIO (358,22)	
		28/10/2004	Trasferimento quota e nomina r.u.	21/9/2004	XLVIII - 11				Roma	
		30/3/2007	Trasferimento quota e nomina r.u.	22/2/2007	LI - 4					
		19/6/2008	Trasferimento quota	27/2/2008	LII - 7					

524	CODICE E DENOMINAZIONE DEL PERMESSO	TITOLARI DEL PERMESSO e relative quote di partecipazione (%)		PROVVEDIMENTI CONCERNENTI IL PERMESSO			PERIODO DI VIGENZA	SCADENZA	AREA (Kmq)	UBICAZIONE DEL PERMESSO
		Data	Natura del provvedimento	Decorrenza	BUIG					
	ORTONA Nota: Presentata istanza di proroga pubblicata nel B.U.I.G. Anno LII - N. 6 - Sospeso.	10/7/2002	Conferimento	10/7/2002	XLVI - 8	1° periodo	10/07/2008	140,2	ABRUZZO (140,2)	
		9/7/2008	Sospensione decorso temporale	11/4/2008	LII - 8				Chieti	

ELENCO DEI PERMESSI DI RICERCA ACCORDATI NELLA TERRAFERMA - Aggiornamento 30/aprile/2009

533	CODICE E DENOMINAZIONE DEL PERMESSO FIUME TARO	TITOLARI DEL PERMESSO e relative quote di partecipazione (%) ENI (100) (r.u.)	PROVVEDIMENTI CONCERNENTI IL PERMESSO Data 24/5/2004 24/5/2004 9/5/2005 30/6/2005 11/4/2006 10/1/2007 Natura del provvedimento Conferimento Trasferimento quote e nomina r.u. Cambio intestazione quota Assunzione quota	PERIODO DI VIGENZA 1° periodo 24/05/2010	AREA (Kmq) 443,8	UBICAZIONE DEL PERMESSO EMILIA ROMAGNA (443,8) Piacenza Parma
534	CODICE E DENOMINAZIONE DEL PERMESSO MASSA LOMBARDA	TITOLARI DEL PERMESSO e relative quote di partecipazione (%) FOREST - CMI (80) (r.u.) AVOBONE ITALY (20)	PROVVEDIMENTI CONCERNENTI IL PERMESSO Data 24/5/2004 28/4/2009 Natura del provvedimento Conferimento Trasferimento quota e nomina r.u.	PERIODO DI VIGENZA 1° periodo 24/05/2010	AREA (Kmq) 397,87	UBICAZIONE DEL PERMESSO EMILIA ROMAGNA (397,87) Ravenna Ferrara Bologna
535	CODICE E DENOMINAZIONE DEL PERMESSO AGUGLIANO	TITOLARI DEL PERMESSO e relative quote di partecipazione (%) MEDOILGAS ITALIA (100) (r.u.)	PROVVEDIMENTI CONCERNENTI IL PERMESSO Data 8/10/2004 30/6/2005 16/4/2008 Natura del provvedimento Conferimento Trasferimento Intestazione	PERIODO DI VIGENZA 1° periodo 08/10/2010	AREA (Kmq) 112,28	UBICAZIONE DEL PERMESSO MARCHE (112,28) Ancona
536	CODICE E DENOMINAZIONE DEL PERMESSO CERASA	TITOLARI DEL PERMESSO e relative quote di partecipazione (%) NORTHERN PETROLEUM LIMITED (100) (r.u.)	PROVVEDIMENTI CONCERNENTI IL PERMESSO Data 8/10/2004 7/7/2006 Natura del provvedimento Conferimento Rettifica	PERIODO DI VIGENZA 1° periodo 08/10/2010	AREA (Kmq) 382,3	UBICAZIONE DEL PERMESSO MARCHE (382,3) Pesaro Ancona
537	CODICE E DENOMINAZIONE DEL PERMESSO GUARDIA VOMANO	TITOLARI DEL PERMESSO e relative quote di partecipazione (%) MEDOILGAS ITALIA (100) (r.u.)	PROVVEDIMENTI CONCERNENTI IL PERMESSO Data 12/7/2005 16/4/2008 Natura del provvedimento Conferimento Intestazione	PERIODO DI VIGENZA 1° periodo 12/07/2011	AREA (Kmq) 91,09	UBICAZIONE DEL PERMESSO ABRUZZO (91,09) Teramo
538	CODICE E DENOMINAZIONE DEL PERMESSO NIBBIA	TITOLARI DEL PERMESSO e relative quote di partecipazione (%) NORTHERN PETROLEUM LIMITED (100) (r.u.)	PROVVEDIMENTI CONCERNENTI IL PERMESSO Data 14/4/2005 Natura del provvedimento Conferimento	PERIODO DI VIGENZA 1° periodo 14/04/2011	AREA (Kmq) 253,4	UBICAZIONE DEL PERMESSO PIEMONTE (253,4) Novara

Nota: Presentata istanza di rinuncia pubblicata nel B.U.I.G. Anno LIII - N. 5.

ELENCO DEI PERMESSI DI RICERCA ACCORDATI NELLA TERRAFERMA - Aggiornamento 30/aprile/2009

539	CODICE E DENOMINAZIONE DEL PERMESSO MONTALBANO	TITOLARI DEL PERMESSO e relative quote di partecipazione (%) MEDOILGAS CIVITA (40) (r.u.) VEGA OIL (30) GAS NATURAL EXPLORACION (30)	PROVVEDIMENTI CONCERNENTI IL PERMESSO Data 8/9/1953 11/4/2006 24/1/2007 19/6/2008 12/9/2008 31/10/2008 Natura del provvedimento Conferimento Cambio intestazione Trasferimento quota Trasferimento quota Nomina r.u.	PERMESSO Decorrenza 8/9/2005 30/9/2005 1/7/2006 27/2/2008 4/7/2008 1/10/2008	BUIG XLIX - 10 L - 5 LI - 2 LII - 7 LII - 10 LII - 11	PERIODO DI VIGENZA 1° periodo 08/09/2011	SCADENZA 08/09/2011	AREA (Kmq) 165,04	UBICAZIONE DEL PERMESSO BASILICATA (165,04) Matera
540	CODICE E DENOMINAZIONE DEL PERMESSO LONGASTRINO	TITOLARI DEL PERMESSO e relative quote di partecipazione (%) NORTHERN PETROLEUM LIMITED (100) (r.u.)	PROVVEDIMENTI CONCERNENTI IL PERMESSO Data 24/10/2005 Natura del provvedimento Conferimento	PERMESSO Decorrenza 24/10/2005	BUIG XLIX - 11	PERIODO DI VIGENZA 1° periodo 24/12/2011	SCADENZA 24/12/2011	AREA (Kmq) 139,72	UBICAZIONE DEL PERMESSO EMILIA ROMAGNA (139,72) Ravenna Ferrara
541	CODICE E DENOMINAZIONE DEL PERMESSO MONTEMARCIANO	TITOLARI DEL PERMESSO e relative quote di partecipazione (%) MEDOILGAS ITALIA (50) (r.u.) SARP (50)	PROVVEDIMENTI CONCERNENTI IL PERMESSO Data 24/2/2006 7/6/2007 16/4/2008 Natura del provvedimento Conferimento Trasferimento quota e nomina r.u. Cambio intestazione quota	PERMESSO Decorrenza 24/2/2006 27/3/2007 12/2/2008	BUIG L - 3 LI - 7 LII - 5	PERIODO DI VIGENZA 1° periodo 24/02/2012	SCADENZA 24/02/2012	AREA (Kmq) 49,4	UBICAZIONE DEL PERMESSO MARCHE (49,4) Ancona
542	CODICE E DENOMINAZIONE DEL PERMESSO MASSERIA GAUDELLA	TITOLARI DEL PERMESSO e relative quote di partecipazione (%) MEDOILGAS ITALIA (100) (r.u.)	PROVVEDIMENTI CONCERNENTI IL PERMESSO Data 27/3/2006 16/4/2008 Natura del provvedimento Conferimento Intestazione	PERMESSO Decorrenza 27/3/2006 12/2/2008	BUIG L - 4 LII - 5	PERIODO DI VIGENZA 1° periodo 27/03/2012	SCADENZA 27/03/2012	AREA (Kmq) 154,21	UBICAZIONE DEL PERMESSO BASILICATA (154,21) Matera
543	CODICE E DENOMINAZIONE DEL PERMESSO CARISTO	TITOLARI DEL PERMESSO e relative quote di partecipazione (%) PETROCELTIC ELSA (47,5) (r.u.) ENI (47,5) SOCIETÀ COSTRUZIONE CONDOTTE (5)	PROVVEDIMENTI CONCERNENTI IL PERMESSO Data 18/5/2006 28/2/2008 27/3/2009 Natura del provvedimento Conferimento Trasferimento quota e nomina r.u. Trasferimento quota	PERMESSO Decorrenza 18/5/2006 28/12/2007 24/2/2009	BUIG L - 6 LII - 3 LIII - 4	PERIODO DI VIGENZA 1° periodo 18/05/2012	SCADENZA 18/05/2012	AREA (Kmq) 728	UBICAZIONE DEL PERMESSO PIEMONTE (728) Vercelli Novara Biella
544	CODICE E DENOMINAZIONE DEL PERMESSO TORRENTE LA VELLA	TITOLARI DEL PERMESSO e relative quote di partecipazione (%) EDISON (60) (r.u.) MEDOILGAS ITALIA (40)	PROVVEDIMENTI CONCERNENTI IL PERMESSO Data 31/5/2006 3/8/2006 16/4/2008 Natura del provvedimento Conferimento Rettifica Cambio intestazione quota	PERMESSO Decorrenza 31/5/2006 31/5/2006 12/2/2008	BUIG L - 6 L - 9 LII - 5	PERIODO DI VIGENZA 1° periodo 31/05/2012	SCADENZA 31/05/2012	AREA (Kmq) 9,65	UBICAZIONE DEL PERMESSO BASILICATA (9,65) Matera

ELENCO DEI PERMESSI DI RICERCA ACCORDATI NELLA TERRAFERMA - Aggiornamento 30/aprile/2009

545	CODICE E DENOMINAZIONE DEL PERMESSO POSTA NUOVA	TITOLARI DEL PERMESSO e relative quote di partecipazione (%) VEGA OIL (100) (r.u.)	<table border="1"> <tr> <td colspan="2">PROVVEDIMENTI CONCERNENTI IL PERMESSO</td> </tr> <tr> <td>Data</td> <td>Natura del provvedimento</td> </tr> <tr> <td>3/10/2006</td> <td>Conferimento</td> </tr> <tr> <td colspan="2">Decorrenza</td> </tr> <tr> <td colspan="2">3/10/2006</td> </tr> </table>	PROVVEDIMENTI CONCERNENTI IL PERMESSO		Data	Natura del provvedimento	3/10/2006	Conferimento	Decorrenza		3/10/2006		<table border="1"> <tr> <td>PERIODO DI VIGENZA</td> <td>AREA (Kmq)</td> <td>UBICAZIONE DEL PERMESSO</td> </tr> <tr> <td>1° periodo</td> <td>154,55</td> <td>PUGLIA (154,55)</td> </tr> <tr> <td colspan="3">Foggia</td> </tr> </table>	PERIODO DI VIGENZA	AREA (Kmq)	UBICAZIONE DEL PERMESSO	1° periodo	154,55	PUGLIA (154,55)	Foggia						
PROVVEDIMENTI CONCERNENTI IL PERMESSO																											
Data	Natura del provvedimento																										
3/10/2006	Conferimento																										
Decorrenza																											
3/10/2006																											
PERIODO DI VIGENZA	AREA (Kmq)	UBICAZIONE DEL PERMESSO																									
1° periodo	154,55	PUGLIA (154,55)																									
Foggia																											
546	CODICE E DENOMINAZIONE DEL PERMESSO BARDONE	TITOLARI DEL PERMESSO e relative quote di partecipazione (%) GAS PLUS ITALIANA (60) (r.u.) PETROREP ITALIANA (40)	<table border="1"> <tr> <td colspan="2">PROVVEDIMENTI CONCERNENTI IL PERMESSO</td> </tr> <tr> <td>Data</td> <td>Natura del provvedimento</td> </tr> <tr> <td>21/5/2007</td> <td>Conferimento</td> </tr> <tr> <td colspan="2">Decorrenza</td> </tr> <tr> <td colspan="2">21/5/2007</td> </tr> </table>	PROVVEDIMENTI CONCERNENTI IL PERMESSO		Data	Natura del provvedimento	21/5/2007	Conferimento	Decorrenza		21/5/2007		<table border="1"> <tr> <td>PERIODO DI VIGENZA</td> <td>AREA (Kmq)</td> <td>UBICAZIONE DEL PERMESSO</td> </tr> <tr> <td>1° periodo</td> <td>51,46</td> <td>EMILIA ROMAGNA (51,46)</td> </tr> <tr> <td colspan="3">Parma</td> </tr> </table>	PERIODO DI VIGENZA	AREA (Kmq)	UBICAZIONE DEL PERMESSO	1° periodo	51,46	EMILIA ROMAGNA (51,46)	Parma						
PROVVEDIMENTI CONCERNENTI IL PERMESSO																											
Data	Natura del provvedimento																										
21/5/2007	Conferimento																										
Decorrenza																											
21/5/2007																											
PERIODO DI VIGENZA	AREA (Kmq)	UBICAZIONE DEL PERMESSO																									
1° periodo	51,46	EMILIA ROMAGNA (51,46)																									
Parma																											
547	CODICE E DENOMINAZIONE DEL PERMESSO CIVITAVECCHIA	TITOLARI DEL PERMESSO e relative quote di partecipazione (%) VEGA OIL (65) (r.u.) PETROCELTIC ELSA (35)	<table border="1"> <tr> <td colspan="2">PROVVEDIMENTI CONCERNENTI IL PERMESSO</td> </tr> <tr> <td>Data</td> <td>Natura del provvedimento</td> </tr> <tr> <td>24/7/2007</td> <td>Conferimento</td> </tr> <tr> <td>12/9/2008</td> <td>Trasferimento quota e nomina r.u.</td> </tr> <tr> <td colspan="2">Decorrenza</td> </tr> <tr> <td colspan="2">24/7/2007</td> </tr> <tr> <td colspan="2">24/7/2008</td> </tr> </table>	PROVVEDIMENTI CONCERNENTI IL PERMESSO		Data	Natura del provvedimento	24/7/2007	Conferimento	12/9/2008	Trasferimento quota e nomina r.u.	Decorrenza		24/7/2007		24/7/2008		<table border="1"> <tr> <td>PERIODO DI VIGENZA</td> <td>AREA (Kmq)</td> <td>UBICAZIONE DEL PERMESSO</td> </tr> <tr> <td>1° periodo</td> <td>615,37</td> <td>ABRUZZO (615,37)</td> </tr> <tr> <td colspan="3">Teramo Pescara Chieti</td> </tr> </table>	PERIODO DI VIGENZA	AREA (Kmq)	UBICAZIONE DEL PERMESSO	1° periodo	615,37	ABRUZZO (615,37)	Teramo Pescara Chieti		
PROVVEDIMENTI CONCERNENTI IL PERMESSO																											
Data	Natura del provvedimento																										
24/7/2007	Conferimento																										
12/9/2008	Trasferimento quota e nomina r.u.																										
Decorrenza																											
24/7/2007																											
24/7/2008																											
PERIODO DI VIGENZA	AREA (Kmq)	UBICAZIONE DEL PERMESSO																									
1° periodo	615,37	ABRUZZO (615,37)																									
Teramo Pescara Chieti																											
548	CODICE E DENOMINAZIONE DEL PERMESSO CORANA	TITOLARI DEL PERMESSO e relative quote di partecipazione (%) ITALMIN EXPLORATION (100) (r.u.)	<table border="1"> <tr> <td colspan="2">PROVVEDIMENTI CONCERNENTI IL PERMESSO</td> </tr> <tr> <td>Data</td> <td>Natura del provvedimento</td> </tr> <tr> <td>24/7/2007</td> <td>Conferimento</td> </tr> <tr> <td colspan="2">Decorrenza</td> </tr> <tr> <td colspan="2">24/7/2007</td> </tr> </table>	PROVVEDIMENTI CONCERNENTI IL PERMESSO		Data	Natura del provvedimento	24/7/2007	Conferimento	Decorrenza		24/7/2007		<table border="1"> <tr> <td>PERIODO DI VIGENZA</td> <td>AREA (Kmq)</td> <td>UBICAZIONE DEL PERMESSO</td> </tr> <tr> <td>1° periodo</td> <td>476,23</td> <td>PIEMONTE (63,65)</td> </tr> <tr> <td colspan="3">Alessandria LOMBARDIA (412,58)</td> </tr> <tr> <td colspan="3">Pavia</td> </tr> </table>	PERIODO DI VIGENZA	AREA (Kmq)	UBICAZIONE DEL PERMESSO	1° periodo	476,23	PIEMONTE (63,65)	Alessandria LOMBARDIA (412,58)			Pavia			
PROVVEDIMENTI CONCERNENTI IL PERMESSO																											
Data	Natura del provvedimento																										
24/7/2007	Conferimento																										
Decorrenza																											
24/7/2007																											
PERIODO DI VIGENZA	AREA (Kmq)	UBICAZIONE DEL PERMESSO																									
1° periodo	476,23	PIEMONTE (63,65)																									
Alessandria LOMBARDIA (412,58)																											
Pavia																											
682	CODICE E DENOMINAZIONE DEL PERMESSO SULMONA	TITOLARI DEL PERMESSO e relative quote di partecipazione (%) MEDOILGAS ITALIA (100) (r.u.)	<table border="1"> <tr> <td colspan="2">PROVVEDIMENTI CONCERNENTI IL PERMESSO</td> </tr> <tr> <td>Data</td> <td>Natura del provvedimento</td> </tr> <tr> <td>14/8/2007</td> <td>Conferimento</td> </tr> <tr> <td>16/4/2008</td> <td>Intestazione</td> </tr> <tr> <td colspan="2">Decorrenza</td> </tr> <tr> <td colspan="2">14/8/2013</td> </tr> <tr> <td colspan="2">12/2/2008</td> </tr> </table>	PROVVEDIMENTI CONCERNENTI IL PERMESSO		Data	Natura del provvedimento	14/8/2007	Conferimento	16/4/2008	Intestazione	Decorrenza		14/8/2013		12/2/2008		<table border="1"> <tr> <td>PERIODO DI VIGENZA</td> <td>AREA (Kmq)</td> <td>UBICAZIONE DEL PERMESSO</td> </tr> <tr> <td>1° periodo</td> <td>188,7</td> <td>ABRUZZO (188,7)</td> </tr> <tr> <td colspan="3">L'Aquila</td> </tr> </table>	PERIODO DI VIGENZA	AREA (Kmq)	UBICAZIONE DEL PERMESSO	1° periodo	188,7	ABRUZZO (188,7)	L'Aquila		
PROVVEDIMENTI CONCERNENTI IL PERMESSO																											
Data	Natura del provvedimento																										
14/8/2007	Conferimento																										
16/4/2008	Intestazione																										
Decorrenza																											
14/8/2013																											
12/2/2008																											
PERIODO DI VIGENZA	AREA (Kmq)	UBICAZIONE DEL PERMESSO																									
1° periodo	188,7	ABRUZZO (188,7)																									
L'Aquila																											
683	CODICE E DENOMINAZIONE DEL PERMESSO CORTE DEI SIGNORI	TITOLARI DEL PERMESSO e relative quote di partecipazione (%) ALEANNA RESOURCES (100) (r.u.)	<table border="1"> <tr> <td colspan="2">PROVVEDIMENTI CONCERNENTI IL PERMESSO</td> </tr> <tr> <td>Data</td> <td>Natura del provvedimento</td> </tr> <tr> <td>28/3/2008</td> <td>Conferimento</td> </tr> <tr> <td colspan="2">Decorrenza</td> </tr> <tr> <td colspan="2">28/3/2008</td> </tr> </table>	PROVVEDIMENTI CONCERNENTI IL PERMESSO		Data	Natura del provvedimento	28/3/2008	Conferimento	Decorrenza		28/3/2008		<table border="1"> <tr> <td>PERIODO DI VIGENZA</td> <td>AREA (Kmq)</td> <td>UBICAZIONE DEL PERMESSO</td> </tr> <tr> <td>1° periodo</td> <td>248,7</td> <td>EMILIA ROMAGNA (248,7)</td> </tr> <tr> <td colspan="3">Ferrara</td> </tr> </table>	PERIODO DI VIGENZA	AREA (Kmq)	UBICAZIONE DEL PERMESSO	1° periodo	248,7	EMILIA ROMAGNA (248,7)	Ferrara						
PROVVEDIMENTI CONCERNENTI IL PERMESSO																											
Data	Natura del provvedimento																										
28/3/2008	Conferimento																										
Decorrenza																											
28/3/2008																											
PERIODO DI VIGENZA	AREA (Kmq)	UBICAZIONE DEL PERMESSO																									
1° periodo	248,7	EMILIA ROMAGNA (248,7)																									
Ferrara																											
684	CODICE E DENOMINAZIONE DEL PERMESSO MANDURIA	TITOLARI DEL PERMESSO e relative quote di partecipazione (%) ENI (100) (r.u.)	<table border="1"> <tr> <td colspan="2">PROVVEDIMENTI CONCERNENTI IL PERMESSO</td> </tr> <tr> <td>Data</td> <td>Natura del provvedimento</td> </tr> <tr> <td>16/6/2008</td> <td>Conferimento</td> </tr> <tr> <td colspan="2">Decorrenza</td> </tr> <tr> <td colspan="2">16/6/2008</td> </tr> </table>	PROVVEDIMENTI CONCERNENTI IL PERMESSO		Data	Natura del provvedimento	16/6/2008	Conferimento	Decorrenza		16/6/2008		<table border="1"> <tr> <td>PERIODO DI VIGENZA</td> <td>AREA (Kmq)</td> <td>UBICAZIONE DEL PERMESSO</td> </tr> <tr> <td>1° periodo</td> <td>959,4</td> <td>PUGLIA (959,4)</td> </tr> <tr> <td colspan="3">Taranto Lecce</td> </tr> </table>	PERIODO DI VIGENZA	AREA (Kmq)	UBICAZIONE DEL PERMESSO	1° periodo	959,4	PUGLIA (959,4)	Taranto Lecce						
PROVVEDIMENTI CONCERNENTI IL PERMESSO																											
Data	Natura del provvedimento																										
16/6/2008	Conferimento																										
Decorrenza																											
16/6/2008																											
PERIODO DI VIGENZA	AREA (Kmq)	UBICAZIONE DEL PERMESSO																									
1° periodo	959,4	PUGLIA (959,4)																									
Taranto Lecce																											

ELENCO DEI PERMESSI DI RICERCA ACCORDATI NELLA TERRAFERMA - Aggiornamento 30/aprile/2009

685	CODICE E DENOMINAZIONE DEL PERMESSO MASSAFRA	TITOLARI DEL PERMESSO e relative quote di partecipazione (%) ENI (100) (r.u.)	PROVVEDIMENTI CONCERNENTI IL PERMESSO Natura del provvedimento Data 16/6/2008	Decorrenza 16/6/2008	BUIG LII - 7	PERIODO DI VIGENZA 1° periodo	SCADENZA 16/06/2014	AREA (Kmq) 956,2	UBICAZIONE DEL PERMESSO PUGLIA (956,2) Taranto Bari
686	CODICE E DENOMINAZIONE DEL PERMESSO SAMBUCHETO	TITOLARI DEL PERMESSO e relative quote di partecipazione (%) APENNINE ENERGY (95) (r.u.) PETREN (5)	PROVVEDIMENTI CONCERNENTI IL PERMESSO Natura del provvedimento Data 10/7/2008 30/4/2009	Decorrenza 10/7/2008 Trasferimento quota e nomina r.u.	BUIG LII - 8 LIII - 5	PERIODO DI VIGENZA 1° periodo	SCADENZA 10/07/2014	AREA (Kmq) 147,35	UBICAZIONE DEL PERMESSO MARCHE (147,35) Macerata Ancona
687	CODICE E DENOMINAZIONE DEL PERMESSO FIUME BRUNA	TITOLARI DEL PERMESSO e relative quote di partecipazione (%) INDEPENDENT ENERGY SOLUTIONS (100) (r.u.)	PROVVEDIMENTI CONCERNENTI IL PERMESSO Natura del provvedimento Data 8/8/2008	Decorrenza 8/8/2008	BUIG LII - 9	PERIODO DI VIGENZA 1° periodo	SCADENZA 08/08/2014	AREA (Kmq) 246,87	UBICAZIONE DEL PERMESSO TOSCANA (246,87) Grosseto
688	CODICE E DENOMINAZIONE DEL PERMESSO JOLANDA DI SAVOIA	TITOLARI DEL PERMESSO e relative quote di partecipazione (%) GEOGAS (100) (r.u.)	PROVVEDIMENTI CONCERNENTI IL PERMESSO Natura del provvedimento Data 10/9/2008	Decorrenza 10/9/2008	BUIG LII - 10	PERIODO DI VIGENZA 1° periodo	SCADENZA 10/09/2014	AREA (Kmq) 119,5	UBICAZIONE DEL PERMESSO EMILIA ROMAGNA (119,5) Ferrara
689	CODICE E DENOMINAZIONE DEL PERMESSO ALTEDO	TITOLARI DEL PERMESSO e relative quote di partecipazione (%) COMPAGNIA GENERALE IDROCARBURI (100) (r.u.)	PROVVEDIMENTI CONCERNENTI IL PERMESSO Natura del provvedimento Data 22/9/2008	Decorrenza 22/9/2008	BUIG LII - 10	PERIODO DI VIGENZA 1° periodo	SCADENZA 22/09/2014	AREA (Kmq) 190,87	UBICAZIONE DEL PERMESSO EMILIA ROMAGNA (190,87) Ferrara Bologna
690	CODICE E DENOMINAZIONE DEL PERMESSO CASALE COCCHI	TITOLARI DEL PERMESSO e relative quote di partecipazione (%) GROVE ENERGY (100) (r.u.)	PROVVEDIMENTI CONCERNENTI IL PERMESSO Natura del provvedimento Data 22/9/2008	Decorrenza 22/9/2008	BUIG LII - 10	PERIODO DI VIGENZA 1° periodo	SCADENZA 22/09/2014	AREA (Kmq) 2,45	UBICAZIONE DEL PERMESSO EMILIA ROMAGNA (2,45) Ravenna
691	CODICE E DENOMINAZIONE DEL PERMESSO LA PROSPERA	TITOLARI DEL PERMESSO e relative quote di partecipazione (%) NORTHSUN ITALIA (100) (r.u.)	PROVVEDIMENTI CONCERNENTI IL PERMESSO Natura del provvedimento Data 22/9/2008	Decorrenza 22/9/2008	BUIG LII - 10	PERIODO DI VIGENZA 1° periodo	SCADENZA 22/09/2014	AREA (Kmq) 104,87	UBICAZIONE DEL PERMESSO EMILIA ROMAGNA (104,87) Ferrara

ELENCO DEI PERMESSI DI RICERCA ACCORDATI NELLA TERRAFERMA - Aggiornamento 30/aprile/2009

692	CODICE E DENOMINAZIONE DEL PERMESSO SANTA MARGHERITA	TITOLARI DEL PERMESSO e relative quote di partecipazione (%) SVILUPPO RISORSE NATURALI (100) (r.u.)	PROVVEDIMENTI CONCERNENTI IL PERMESSO Natura del provvedimento Conferimento	PERIODO DI VIGENZA 1° periodo	SCADENZA 22/09/2014	AREA (Kmq) 308,83	UBICAZIONE DEL PERMESSO EMILIA ROMAGNA (308,83) Parma
693	CODICE E DENOMINAZIONE DEL PERMESSO TERRA DEL SOLE	TITOLARI DEL PERMESSO e relative quote di partecipazione (%) NORTHSUN ITALIA (100) (r.u.)	PROVVEDIMENTI CONCERNENTI IL PERMESSO Natura del provvedimento Conferimento	PERIODO DI VIGENZA 1° periodo	SCADENZA 22/09/2014	AREA (Kmq) 214,85	UBICAZIONE DEL PERMESSO EMILIA ROMAGNA (214,85) Ravenna Forlì-Cesena
694	CODICE E DENOMINAZIONE DEL PERMESSO CASE SPARSE	TITOLARI DEL PERMESSO e relative quote di partecipazione (%) PETROCELTIC ELSA (100) (r.u.)	PROVVEDIMENTI CONCERNENTI IL PERMESSO Natura del provvedimento Conferimento	PERIODO DI VIGENZA 1° periodo	SCADENZA 07/10/2014	AREA (Kmq) 24,2	UBICAZIONE DEL PERMESSO PIEMONTE (11,6) Novara LOMBARDIA (12,6) Pavia
695	CODICE E DENOMINAZIONE DEL PERMESSO NIBBIANO	TITOLARI DEL PERMESSO e relative quote di partecipazione (%) EDISON (100) (r.u.)	PROVVEDIMENTI CONCERNENTI IL PERMESSO Natura del provvedimento Conferimento	PERIODO DI VIGENZA 1° periodo	SCADENZA 29/10/2014	AREA (Kmq) 746,49	UBICAZIONE DEL PERMESSO EMILIA ROMAGNA (402,91) Piacenza LOMBARDIA (343,58) Pavia
696	CODICE E DENOMINAZIONE DEL PERMESSO TORRENTE PARMA	TITOLARI DEL PERMESSO e relative quote di partecipazione (%) EDISON (100) (r.u.)	PROVVEDIMENTI CONCERNENTI IL PERMESSO Natura del provvedimento Conferimento	PERIODO DI VIGENZA 1° periodo	SCADENZA 29/10/2014	AREA (Kmq) 666,22	UBICAZIONE DEL PERMESSO EMILIA ROMAGNA (666,2) Reggio Emilia Parma TOSCANA (0,02) Massa Carrara
697	CODICE E DENOMINAZIONE DEL PERMESSO PODERE GALLINA	TITOLARI DEL PERMESSO e relative quote di partecipazione (%) PO VALLEY OPERATIONS PTY (100) (r.u.)	PROVVEDIMENTI CONCERNENTI IL PERMESSO Natura del provvedimento Conferimento	PERIODO DI VIGENZA 1° periodo	SCADENZA 02/12/2014	AREA (Kmq) 506,2	UBICAZIONE DEL PERMESSO EMILIA ROMAGNA (506,2) Ferrara Bologna

ELENCO DEI PERMESSI DI RICERCA ACCORDATI NELLA TERRAFERMA - Aggiornamento 30/aprile/2009

698	CODICE E DENOMINAZIONE DEL PERMESSO PONTE DEL DIAVOLO	TITOLARI DEL PERMESSO e relative quote di partecipazione (%)		PROVVEDIMENTI CONCERNENTI IL PERMESSO		PERIODO DI VIGENZA	SCADENZA	AREA (Kmq)	UBICAZIONE DEL PERMESSO
		ALEANNA RESOURCES (100) (r.u.)		Data	Natura del provvedimento				
699	CODICE E DENOMINAZIONE DEL PERMESSO PONTE DEI GRILLI	TITOLARI DEL PERMESSO e relative quote di partecipazione (%)		PROVVEDIMENTI CONCERNENTI IL PERMESSO		PERIODO DI VIGENZA	SCADENZA	AREA (Kmq)	UBICAZIONE DEL PERMESSO
		ALEANNA RESOURCES (100) (r.u.)		Data	Natura del provvedimento				

ELENCO DEI PERMESSI DI RICERCA ACCORDATI NEL SOTTOFONDO MARINO - Aggiornamento 30/aprile/2009

PERMESSI DI RICERCA ACCORDATI NEL SOTTOFONDO MARINO

Leggi 11 gennaio 1957, n. 6, 21 luglio 1967, n. 613 e successive modificazioni, 9 gennaio 1991, n. 9 e Decreto Legislativo 25 novembre 1996, n. 625

Nel sottofondo marino sono vigenti n. 25 PERMESSI DI RICERCA per complessivi 11730,43 Km²

Zona marina	Numero permessi	Superficie (Km ²)
ZONA A	7	1.257,64
ZONA B	3	827,23
ZONA C	3	1.805,73
ZONA D	0	357,81
ZONA E	1	724,37
ZONA F	2	1.111,33
ZONA G	9	5.646,32

Nota:

Nel caso di titoli afferenti a due o più zone finitime, a ciascuna di tali zone viene attribuita la parte di area del titolo minerario ad essa afferente e l'unità mineraria viene attribuita alla zona cui compete la parte maggiore dell'area del titolo medesimo

ELENCO DEI PERMESSI DI RICERCA ACCORDATI NEL SOTTOFONDO MARINO - Aggiornamento 30/aprile/2009

549 CODICE E DENOMINAZIONE DEL PERMESSO	TITOLARI DEL PERMESSO e relative quote di partecipazione (%)	PROVVEDIMENTI CONCERNENTI IL PERMESSO		PERIODO DI VIGENZA	SCADENZA	AREA (Kmq)	UBICAZIONE DEL PERMESSO
		Data	Natura del provvedimento				
A.R 78.RC Nota: Sospeso	ENI (90) (r.u.) EDISON (10)	16/4/1987	Natura del provvedimento	Decorrenza	16/04/1999	100,02	ZONA A
		16/4/1987	Conferimento	16/4/1987	2ª proroga	100,02	(100,02)
		14/9/1988	Trasferimento quota	14/9/1988	XXXI - 6		
		11/4/1991	Trasferimento quota e nomina r.u.	5/12/1990	XXXII - 10		
		12/3/1992	Trasferimento quota	29/7/1991	XXXV - 6		
		4/8/1993	Cambio intestazione quota	23/4/1992	XXXVI - 4		
		13/12/1993	1ª proroga	16/4/1993	XXXVII - 10		
		6/6/1996	2ª proroga	16/4/1996	XXXVIII - 1		
		13/2/1998	Cambio intestazione quota	1/1/1998	XL - 7		
		23/11/1998	Cambio intestazione quota	29/6/1998	XLII - 3		
		22/1/1999	Cambio intestazione quota	16/4/1996	XLII - 12		
		8/3/1999	Sospensione decorrenza vigenza	16/4/1996	XLIII - 2		
		15/9/1999	Rettifica	16/4/1996	XLIII - 4		
		14/3/2002	Cambio intestazione quota	1/7/1999	XLIII - 10		
		14/3/2002	Sospensione decorso temporale	3/12/1999	XLVI - 4		
14/3/2002	Determinazione data scadenza	14/3/2002	XLVI - 4				
12/2/2004	sospensione vigenza	1/12/2003	XLVIII - 3				
12/2/2004	Intestazione quota						

566 CODICE E DENOMINAZIONE DEL PERMESSO	TITOLARI DEL PERMESSO e relative quote di partecipazione (%)	PROVVEDIMENTI CONCERNENTI IL PERMESSO		PERIODO DI VIGENZA	SCADENZA	AREA (Kmq)	UBICAZIONE DEL PERMESSO
		Data	Natura del provvedimento				
A.R 80.AG Nota: Sospeso	ENI (100) (r.u.)	17/4/1990	Natura del provvedimento	Decorrenza	17/04/1999	268,88	ZONA A
		17/4/1990	Conferimento	17/4/1990	1ª proroga	268,88	(268,88)
		30/5/1996	1ª proroga	17/4/1996	XXXIV - 5		
		13/2/1998	Cambio intestazione	1/1/1998	XL - 6		
		25/2/1999	Sospensione decorrenza vigenza	17/4/1996	XLII - 3		
		14/3/2002	Sospensione decorso temporale	3/12/1999	XLIII - 4		
		14/3/2002	Determinazione data scadenza	14/3/2002	XLVI - 4		
		14/3/2002	sospensione vigenza				

570 CODICE E DENOMINAZIONE DEL PERMESSO	TITOLARI DEL PERMESSO e relative quote di partecipazione (%)	PROVVEDIMENTI CONCERNENTI IL PERMESSO		PERIODO DI VIGENZA	SCADENZA	AREA (Kmq)	UBICAZIONE DEL PERMESSO
		Data	Natura del provvedimento				
A.R 81.FR Nota: Sospeso	ENI (85) (r.u.) MEDOILGAS ITALIA (15)	11/9/1990	Natura del provvedimento	Decorrenza	11/09/1999	101,76	ZONA A
		21/9/1992	Conferimento	11/9/1990	1ª proroga	101,76	(101,76)
		14/6/1996	Trasferimento quota e nomina r.u.	23/6/1992	XXXIV - 10		
		14/6/1996	Trasferimento quota	1/1/1996	XXXV - 10		
		21/10/1996	Cambio intestazione quota	23/1/1996	XL - 7		
		13/9/1998	1ª proroga	11/9/1996	XL - 7		
		25/2/1999	Cambio intestazione quota	1/1/1998	XL - 11		
		5/4/2002	Sospensione decorrenza vigenza	11/9/1996	XLII - 3		
		30/6/2005	Trasferimento quota	29/11/2001	XLIII - 4		
		16/4/2008	Trasferimento quota	26/4/2005	XLVI - 12		
		16/4/2008	Cambio intestazione quota	12/2/2008	XLIX - 7		
					LII - 5		

ELENCO DEI PERMESSI DI RICERCA ACCORDATI NEL SOTTOFONDO MARINO - Aggiornamento 30/aprile/2009

625	CODICE E DENOMINAZIONE DEL PERMESSO	TITOLARI DEL PERMESSO e relative quote di partecipazione (%)	PROVVEDIMENTI CONCERNENTI IL PERMESSO				PERIODO DI VIGENZA	SCADENZA	AREA (Kmq)	UBICAZIONE DEL PERMESSO
			Data	Natura del provvedimento	Decorrenza	BUIG				
	A.R 87.AG	ENI (100) (r.u.)	1/12/1995 13/2/1998 11/2/1999 14/3/2002	Natura del provvedimento Conferimento Cambio intestazione Sospensione decorso temporale Sospensione decorso temporale Determinazione data scadenza	1/12/1995 1/1/1998 1/12/1995 3/12/1999 14/3/2002	1° periodo	01/12/2001	279,45	ZONA A (279,45)	
	Nota: Sospeso									
	638									
	CODICE E DENOMINAZIONE DEL PERMESSO	TITOLARI DEL PERMESSO e relative quote di partecipazione (%)	PROVVEDIMENTI CONCERNENTI IL PERMESSO				PERIODO DI VIGENZA	SCADENZA	AREA (Kmq)	UBICAZIONE DEL PERMESSO
	A.R 91.EA	ENI (100) (r.u.)	1/8/1997 11/2/1999 14/3/2002 14/3/2002	Natura del provvedimento Attribuzione Sospensione decorso temporale Sospensione decorso temporale Determinazione data scadenza	1/1/1997 1/1/1997 3/12/1999 14/3/2002	1° periodo	01/01/2003	136,17	ZONA A (136,17)	
	Nota: Sospeso									
	639									
	CODICE E DENOMINAZIONE DEL PERMESSO	TITOLARI DEL PERMESSO e relative quote di partecipazione (%)	PROVVEDIMENTI CONCERNENTI IL PERMESSO				PERIODO DI VIGENZA	SCADENZA	AREA (Kmq)	UBICAZIONE DEL PERMESSO
	A.R 92.EA	ENI (100) (r.u.)	10/9/1997 12/2/1999 14/3/2002 14/3/2002	Natura del provvedimento Attribuzione Sospensione decorso temporale Sospensione decorso temporale Determinazione data scadenza	1/1/1997 1/1/1997 3/12/1999 14/3/2002	1° periodo	01/01/2003	214,2	ZONA A (214,2)	
	Nota: Sospeso									
	640									
	CODICE E DENOMINAZIONE DEL PERMESSO	TITOLARI DEL PERMESSO e relative quote di partecipazione (%)	PROVVEDIMENTI CONCERNENTI IL PERMESSO				PERIODO DI VIGENZA	SCADENZA	AREA (Kmq)	UBICAZIONE DEL PERMESSO
	A.R 93.EA	ENI (100) (r.u.)	10/9/1997 12/2/1999 14/3/2002 14/3/2002	Natura del provvedimento Attribuzione Sospensione decorso temporale Sospensione decorso temporale Determinazione data scadenza	1/1/1997 1/1/1997 3/12/1999 14/3/2002	1° periodo	01/01/2003	157,16	ZONA A (157,16)	
	Nota: Sospeso									

ELENCO DEI PERMESSI DI RICERCA ACCORDATI NEL SOTTOFONDO MARINO - Aggiornamento 30/aprile/2009

CODICE E DENOMINAZIONE DEL PERMESSO	TITOLARI DEL PERMESSO e relative quote di partecipazione (%)		PROVVEDIMENTI CONCERNENTI IL PERMESSO		PERIODO DI VIGENZA	SCADENZA	AREA (Kmq)	UBICAZIONE DEL PERMESSO					
	Data	Natura del provvedimento	Decorrenza	BUIG									
656 G.R 14.AG	ENI (60) (r.u.) EDISON (40)	8/11/1999	Natura del provvedimento	8/11/1999	XLIII - 12	08/11/2011	408,78	ZONA G (404,26) ZONA C (4,52)					
		23/4/2001	Conferimento	24/1/2001	XLV - 5								
		25/3/2002	Trasferimento quote	27/9/2001	XLVI - 4								
		25/3/2002	Trasferimento quota	2/1/2002	XLVI - 4								
		19/9/2003	Approvazione programma lavoro unitario	19/9/2003	XLVII - 10								
		12/2/2004	Intestazione quota	1/12/2003	XLVIII - 3								
		30/6/2005	Cambio intestazione quota	1/12/2004	XLIX - 7								
		2/11/2005	Approvazione programma lavoro unitario	2/11/2005	XLIX - 12								
		2/11/2005	1ª proroga e riduzione	8/11/2005	XLIX - 12								
		27/1/2006	Trasferimento quota e nomina r.u.	25/10/2005	L - 2								
		12/11/2008	2ª proroga e riduzione	8/11/2008	LII - 12								
		657 G.R 13.AG	ENI (60) (r.u.) EDISON (40)	9/11/1999	Natura del provvedimento				9/11/1999	XLIII - 12	09/11/2011	423,09	ZONA G (393,85) ZONA C (29,24)
				20/4/2001	Conferimento				24/1/2001	XLV - 5			
25/3/2002	Trasferimento quote			27/9/2001	XLVI - 4								
25/3/2002	Trasferimento quota			2/1/2002	XLVI - 4								
19/9/2003	Approvazione programma lavoro unitario			19/9/2003	XLVII - 10								
12/2/2004	Intestazione quota			1/12/2003	XLVIII - 3								
30/6/2005	Cambio intestazione quota			1/12/2004	XLIX - 7								
31/10/2005	Approvazione programma lavoro unitario			31/10/2005	XLIX - 12								
31/10/2005	1ª proroga e riduzione			9/11/2005	XLIX - 12								
30/1/2006	Trasferimento quota e nomina r.u.			25/10/2005	L - 2								
12/11/2008	2ª proroga e riduzione			9/11/2008	LII - 12								
663 B.R266.AG	ENI (100) (r.u.)			4/5/2001	Natura del provvedimento	4/5/2001	XLV - 6	04/05/2007	429,3	ZONA B (429,3)			
				PROVVEDIMENTI CONCERNENTI IL PERMESSO		Decorrenza	BUIG						
		TITOLARI DEL PERMESSO e relative quote di partecipazione (%)											
		ENI (100) (r.u.)											
		CODICE E DENOMINAZIONE DEL PERMESSO											
		B.R266.AG											
		Nota: Presentata istanza di proroga e di riduzione dell'area pubblicata nel B.U.I.G. Anno LI - N. 4.											
		TITOLARI DEL PERMESSO e relative quote di partecipazione (%)											
		ENI (100) (r.u.)											
		CODICE E DENOMINAZIONE DEL PERMESSO											
		B.R266.AG											
		Nota: Sospeso.											
		667 G.R 15.PU	AUDAX ENERGY (100) (r.u.)	12/11/2002	Natura del provvedimento	12/11/2002	XLVI - 12				12/11/2008	657,19	ZONA G (657,19)
22/4/2003	Conferimento			28/3/2003	XLVII - 5								
27/10/2004	Trasferimento			30/3/2004	XLVIII - 11								
6/8/2008	Trasferimento			28/7/2008	LII - 9								
17/11/2008	Sospensione decorso temporale			2/7/2008	LII - 12								

ELENCO DEI PERMESSI DI RICERCA ACCORDATI NEL SOTTOFONDO MARINO - Aggiornamento 30/aprile/2009

668	CODICE E DENOMINAZIONE DEL PERMESSO C.R146.NP	TITOLARI DEL PERMESSO e relative quote di partecipazione (%) NORTHERN PETROLEUM LIMITED (100) (r.u.)	PROVVEDIMENTI CONCERNENTI IL PERMESSO Natura del provvedimento Data 28/9/2004 4/7/2006	Decorrenza 28/9/2004 28/9/2004	BUIG XLVIII - 11 L - 8	PERIODO DI VIGENZA 1° periodo	SCADENZA 28/09/2010	AREA (Kmq) 620,31	UBICAZIONE DEL PERMESSO ZONA C (620,31)
669	CODICE E DENOMINAZIONE DEL PERMESSO C.R147.NP	TITOLARI DEL PERMESSO e relative quote di partecipazione (%) NORTHERN PETROLEUM LIMITED (100) (r.u.)	PROVVEDIMENTI CONCERNENTI IL PERMESSO Natura del provvedimento Data 30/9/2004	Decorrenza 30/9/2004	BUIG XLVIII - 11	PERIODO DI VIGENZA 1° periodo	SCADENZA 30/09/2010	AREA (Kmq) 637,18	UBICAZIONE DEL PERMESSO ZONA C (452,18) ZONA G (185)
670	CODICE E DENOMINAZIONE DEL PERMESSO E.R 51.NP	TITOLARI DEL PERMESSO e relative quote di partecipazione (%) NORTHERN PETROLEUM LIMITED (100) (r.u.)	PROVVEDIMENTI CONCERNENTI IL PERMESSO Natura del provvedimento Data 4/10/2004 4/7/2006	Decorrenza 4/10/2004 4/10/2004	BUIG XLVIII - 11 L - 8	PERIODO DI VIGENZA 1° periodo	SCADENZA 04/10/2010	AREA (Kmq) 724,37	UBICAZIONE DEL PERMESSO ZONA E (724,37)
	Nota: Presentata istanza di rinuncia pubblicata nel B.U.I.G. Anno LIII - N. 5.								
671	CODICE E DENOMINAZIONE DEL PERMESSO B.R268.RG	TITOLARI DEL PERMESSO e relative quote di partecipazione (%) VEGA OIL (60) (r.u.) PETROCELTIC ELSA (40)	PROVVEDIMENTI CONCERNENTI IL PERMESSO Natura del provvedimento Data 24/3/2005 11/4/2006 6/11/2006	Decorrenza 24/3/2005 30/9/2005 5/4/2006	BUIG XLIX - 4 L - 5 L - 12	PERIODO DI VIGENZA 1° periodo	SCADENZA 24/03/2011	AREA (Kmq) 126,68	UBICAZIONE DEL PERMESSO ZONA B (126,68)
672	CODICE E DENOMINAZIONE DEL PERMESSO G.R 17.NP	TITOLARI DEL PERMESSO e relative quote di partecipazione (%) NORTHERN PETROLEUM LIMITED (45) (r.u.) SHELL ITALIA E & P (55)	PROVVEDIMENTI CONCERNENTI IL PERMESSO Natura del provvedimento Data 24/3/2005 4/7/2006 25/3/2009 7/4/2009	Decorrenza 24/3/2005 24/5/2005 20/1/2009 7/4/2009	BUIG XLIX - 4 L - 8 LIII - 4 LIII - 5	PERIODO DI VIGENZA 1° periodo	SCADENZA 24/03/2011	AREA (Kmq) 708,62	UBICAZIONE DEL PERMESSO ZONA G (708,62)
673	CODICE E DENOMINAZIONE DEL PERMESSO B.R269.GC	TITOLARI DEL PERMESSO e relative quote di partecipazione (%) MEDOILGAS ITALIA (100) (r.u.)	PROVVEDIMENTI CONCERNENTI IL PERMESSO Natura del provvedimento Data 5/5/2005 28/7/2005 16/4/2008	Decorrenza 5/5/2005 5/5/2005 12/2/2008	BUIG XLIX - 6 XLIX - 8 LII - 5	PERIODO DI VIGENZA 1° periodo	SCADENZA 05/05/2011	AREA (Kmq) 271,25	UBICAZIONE DEL PERMESSO ZONA B (271,25)

ELENCO DEI PERMESSI DI RICERCA ACCORDATI NEL SOTTOFONDO MARINO - Aggiornamento 30/ aprile/ 2009

674	CODICE E DENOMINAZIONE DEL PERMESSO G.R. 18.NP	TITOLARI DEL PERMESSO e relative quote di partecipazione (%) NORTHERN PETROLEUM LIMITED (45) (r.u.) SHELL ITALIA E & P (55)	PROVVEDIMENTI CONCERNENTI IL PERMESSO Data 10/5/2005 4/7/2006 25/3/2009 7/4/2009 Natura del provvedimento Conferimento Rettifica Trasferimento quota e nomina r.u. Approvazione programma lavoro unitario	PERIODO DI VIGENZA 1° periodo L - 8 LIII - 4 LIII - 5	SCADENZA 10/05/2011	AREA (Kmq) 736,88	UBICAZIONE DEL PERMESSO ZONA G (736,88)
675	CODICE E DENOMINAZIONE DEL PERMESSO G.R. 19.NP	TITOLARI DEL PERMESSO e relative quote di partecipazione (%) NORTHERN PETROLEUM LIMITED (45) (r.u.) SHELL ITALIA E & P (55)	PROVVEDIMENTI CONCERNENTI IL PERMESSO Data 11/5/2005 4/7/2006 25/3/2009 7/4/2009 Natura del provvedimento Conferimento Rettifica Trasferimento quota e nomina r.u. Approvazione programma lavoro unitario	PERIODO DI VIGENZA 1° periodo L - 8 LIII - 4 LIII - 5	SCADENZA 11/05/2011	AREA (Kmq) 709,61	UBICAZIONE DEL PERMESSO ZONA G (709,61)
676	CODICE E DENOMINAZIONE DEL PERMESSO C.R.148.VG	TITOLARI DEL PERMESSO e relative quote di partecipazione (%) VEGA OIL (100) (r.u.)	PROVVEDIMENTI CONCERNENTI IL PERMESSO Data 27/11/2006 Natura del provvedimento Conferimento	PERIODO DI VIGENZA L - 12	SCADENZA 27/11/2012	AREA (Kmq) 336,98	UBICAZIONE DEL PERMESSO ZONA C (336,98)
677	CODICE E DENOMINAZIONE DEL PERMESSO G.R. 20.NP	TITOLARI DEL PERMESSO e relative quote di partecipazione (%) NORTHERN PETROLEUM LIMITED (30) (r.u.) SHELL ITALIA E & P (70)	PROVVEDIMENTI CONCERNENTI IL PERMESSO Data 14/2/2007 25/3/2009 Natura del provvedimento Conferimento Trasferimento quota e nomina r.u.	PERIODO DI VIGENZA L - 3 LIII - 4	SCADENZA 14/02/2013	AREA (Kmq) 743,81	UBICAZIONE DEL PERMESSO ZONA C (230,2) ZONA G (513,61)
678	CODICE E DENOMINAZIONE DEL PERMESSO G.R. 21.NP	TITOLARI DEL PERMESSO e relative quote di partecipazione (%) NORTHERN PETROLEUM LIMITED (30) (r.u.) SHELL ITALIA E & P (70)	PROVVEDIMENTI CONCERNENTI IL PERMESSO Data 14/2/2007 25/3/2009 Natura del provvedimento Conferimento Trasferimento quota e nomina r.u.	PERIODO DI VIGENZA L - 3 LIII - 4	SCADENZA 14/02/2013	AREA (Kmq) 742,7	UBICAZIONE DEL PERMESSO ZONA G (742,7)
679	CODICE E DENOMINAZIONE DEL PERMESSO G.R. 22.NP	TITOLARI DEL PERMESSO e relative quote di partecipazione (%) NORTHERN PETROLEUM LIMITED (30) (r.u.) SHELL ITALIA E & P (70)	PROVVEDIMENTI CONCERNENTI IL PERMESSO Data 14/2/2007 25/3/2009 Natura del provvedimento Conferimento Trasferimento quota e nomina r.u.	PERIODO DI VIGENZA L - 3 LIII - 4	SCADENZA 14/02/2013	AREA (Kmq) 726,9	UBICAZIONE DEL PERMESSO ZONA C (132,3) ZONA G (594,6)

ELENCO DEI PERMESSI DI RICERCA ACCORDATI NEL SOTTOFONDO MARINO - Aggiornamento 30/aprile/2009

680

CODICE E DENOMINAZIONE DEL PERMESSO	TITOLARI DEL PERMESSO e relative quote di partecipazione (%)	PROVVEDIMENTI CONCERNENTI IL PERMESSO		PERIODO DI VIGENZA	SCADENZA	AREA (Kmq)	UBICAZIONE DEL PERMESSO
		Data	Natura del provvedimento				
F. R. 39.NP	NORTHERN PETROLEUM LIMITED (100) (r.u.)	21/6/2007	Conferimento	1° periodo	21/06/2013	734,5	ZONA D (135) ZONA F (599,5)

681

CODICE E DENOMINAZIONE DEL PERMESSO	TITOLARI DEL PERMESSO e relative quote di partecipazione (%)	PROVVEDIMENTI CONCERNENTI IL PERMESSO		PERIODO DI VIGENZA	SCADENZA	AREA (Kmq)	UBICAZIONE DEL PERMESSO
		Data	Natura del provvedimento				
F. R. 40.NP	NORTHERN PETROLEUM LIMITED (100) (r.u.)	22/6/2007	Conferimento	1° periodo	22/06/2013	734,64	ZONA D (222,81) ZONA F (511,83)

ELENCO DELLE CONCESSIONI DI COLTIVAZIONE ACCORDATE NELLA TERRAFERMA - Aggiornamento 30/aprile/2009

CONCESSIONI DI COLTIVAZIONE ACCORDATE NELLA TERRAFERMA

Leggi 21 luglio 1967, n. 613 e successive modificazioni, 9 gennaio 1991, n. 9 e Decreto Legislativo 25 novembre 1996, n. 625

Nella terraferma sono vigenti n. 118 CONCESSIONI DI COLTIVAZIONE per complessivi 8622,14 Km²

Regione	Numero concessioni	Superficie (Km ²)
ABRUZZO	6	491,20
BASILICATA	21	2.120,89
CALABRIA	2	103,43
EMILIA ROMAGNA	35	1.597,15
LAZIO	1	41,14
LOMBARDIA	13	988,15
MARCHE	18	1.134,86
MOLISE	4	336,19
PIEMONTE	1	77,71
PUGLIA	14	1.253,31
TOSCANA	2	307,84
VENETO	1	164,32
ZONA A	0	5,95

Nota:

Nel caso di titoli afferenti a due o più regioni limitime, a ciascuna di tali regioni viene attribuita la parte di area del titolo minerario ad essa afferente e l'unità mineraria viene attribuita alla regione cui compete la parte maggiore dell'area del titolo medesimo

ELENCO DELLE CONCESSIONI DI COLTIVAZIONE ACCORDATE NELLA TERRAFERMA - Aggiornamento 30/aprile/2009

CODICE E DENOMINAZIONE DELLA CONCESSIONE	TITOLARI DELLA CONCESSIONE e relative quote di partecipazione (%)	PROVVEDIMENTI CONCERNENTI LA CONCESSIONE		PERIODO DI VIGENZA	SCADENZA	AREA (Kmq)	UBICAZIONE DELLA CONCESSIONE
		Data	Natura del provvedimento				
703 GRECCHIA	CH4 LIZZANO (100) (r.u.)	12/10/1936	Conferimento	12/10/1936	12/10/2011	0,1627	EMILIA ROMAGNA (0,1627) Bologna
		24/1/1953	Trasferimento	24/1/1953			
		1/8/1959	Assoggettamento L. 6/57	13/2/1957			
		24/5/1963	Riassoggettamento R.D. 1443/27	23/8/1962			
		30/10/1967	Rinnovo	12/10/1966			
		18/3/1976	Trasferimento	18/3/1976			
		21/9/1987	Rinnovo	12/10/1986			
		26/6/1989	Rettifica	12/10/1986			
		20/8/1998	Riassoggettamento L. 6/57	1/1/1997			
		3/12/2008	Proroga	12/10/2006			
704							
BARIGAZZO	IDROELETTRICA ALTMODENESE SIAM (100) (r.u.)	23/11/1936	Conferimento	23/11/1936	22/11/2011	1,4321	EMILIA ROMAGNA (1,4321) Modena
		30/12/1959	Rinnovo	23/11/1956			
		24/5/1963	Assoggettamento L. 6/57	13/2/1957			
		7/1/1977	Riassoggettamento R.D. 1443/27	23/8/1962			
		1/4/1994	Rinnovo	23/11/1976			
		20/8/1998	Riassoggettamento L. 6/57	22/11/1991			
706							
VETTA	IDROELETTRICA ALTMODENESE SIAM (100) (r.u.)	28/4/1937	Conferimento	28/4/1937	28/04/2012	1,6179	EMILIA ROMAGNA (1,6179) Modena
		5/3/1960	Assoggettamento L. 6/57	13/2/1957			
		24/5/1963	Proroga	28/4/1957			
		11/8/1967	Riassoggettamento R.D. 1443/27	20/3/1962			
		3/3/1978	Rinnovo	27/4/1967			
		1/4/1994	Rinnovo	28/4/1978			
		20/8/1998	Riassoggettamento L. 6/57	28/4/1992			

ELENCO DELLE CONCESSIONI DI COLTIVAZIONE ACCORDATE NELLA TERRAFERMA - Aggiornamento 30/aprile/2009

790

CODICE E DENOMINAZIONE DELLA CONCESSIONE	TITOLARI DELLA CONCESSIONE e relative quote di partecipazione (%)	PROVVEDIMENTI CONCERNENTI LA CONCESSIONE		PERIODO DI VIGENZA	SCADENZA	AREA (Kmq)	UBICAZIONE DELLA CONCESSIONE
		Data	Natura del provvedimento				
COLLE DI LAURO Nota: Presentata: - istanza di proroga pubblicata nel B.U.I.G. Anno XLVII - N. 10; - istanza di proroga pubblicata nel B.U.I.G. Anno LII - N. 10.	EDISON (62,42) (r.u.)	9/10/1972	Unificazione	9/10/1972	XVII - 3	33,6248	MOLISE (33,6248) Campobasso
	GAS PLUS ITALIANA (25,08) ENI (12,5)	8/3/1978	Estensione titolarità	8/3/1978	XXII - 4		
		18/5/1979	Cambio intestazione quota	27/11/1978	XXIII - 8		
		25/5/1981	Estensione titolarità	25/5/1981	XXVI - 1		
		8/6/1985	Cambio intestazione quota	1/1/1985	XXIX - 7		
		7/8/1985	Proroga	13/9/1994	XXIX - 9		
		8/7/1987	Cambio intestazione quota	1/12/1986	XXXI - 8		
		8/8/1991	Trasferimento quota e nomina r.u.	1/7/1989	XXXVI - 6		
		12/5/1992	Cambio intestazione quota	19/6/1991	XXXVI - 11		
		4/8/1993	Cambio intestazione quota	23/4/1992	XXXVII - 10		
		2/9/1993	Trasferimento quota e nomina r.u.	1/8/1992	XXXVII - 10		
		2/9/1993	Cambio intestazione quota	4/11/1992	XXXVII - 10		
		9/5/1996	Cambio intestazione quota	1/3/1996	XL - 6		
		13/2/1998	Cambio intestazione quota	1/1/1998	XLII - 3		
		23/11/1998	Cambio intestazione quota	29/6/1998	XLII - 12		
		15/9/1999	Cambio intestazione quota	1/7/1999	XLIII - 10		
		20/3/2000	Cambio intestazione quota	1/1/2000	XLIV - 4		
		20/4/2001	Cambio intestazione quota	1/10/2000	XLV - 5		
		18/9/2001	Trasferimento quota	29/6/2001	XLV - 10		
12/2/2004	Intestazione quota	1/12/2003	XLVIII - 3				
12/2/2004	Cambio intestazione quota	1/1/2004	XLVIII - 3				
20/7/2004	Cambio intestazione quota	18/5/2004	XLVIII - 8				

795

CODICE E DENOMINAZIONE DELLA CONCESSIONE	TITOLARI DELLA CONCESSIONE e relative quote di partecipazione (%)	PROVVEDIMENTI CONCERNENTI LA CONCESSIONE		PERIODO DI VIGENZA	SCADENZA	AREA (Kmq)	UBICAZIONE DELLA CONCESSIONE
		Data	Natura del provvedimento				
MONTE CASTELLANO	ENI (50) (r.u.) EDISON (50)	31/10/1974	Conferimento	30/6/1974	XIX - 2	25	MARCHE (25) Ascoli Piceno
		8/6/1985	Cambio intestazione quota	1/1/1985	XXIX - 10		
		2/7/1986	Modifica quota produzione	2/7/1986	XXX - 11		
		8/8/1991	Trasferimento quota	1/7/1989	XXXVI - 6		
		12/5/1992	Cambio intestazione quota	19/6/1991	XXXVI - 11		
		2/9/1993	Trasferimento quota	1/8/1992	XXXVII - 10		
		2/9/1993	Cambio intestazione quota	4/11/1992	XXXVII - 10		
		13/2/1998	Cambio intestazione quota	1/1/1998	XLII - 3		
		12/2/2004	Intestazione quota	1/12/2003	XLVIII - 3		
		6/6/2006	Proroga	30/6/2004	L - 7		
		13/2/2007	Rettifica	6/6/2006	LI - 3		

ELENCO DELLE CONCESSIONI DI COLTIVAZIONE ACCORDATE NELLA TERRAFERMA - Aggiornamento 30/aprile/2009

796

CODICE E DENOMINAZIONE DELLA CONCESSIONE	TITOLARI DELLA CONCESSIONE e relative quote di partecipazione (%)	PROVVEDIMENTI CONCERNENTI LA CONCESSIONE		PERIODO DI VIGENZA	SCADENZA	AREA (Kmq)	UBICAZIONE DELLA CONCESSIONE
		Data	Natura del provvedimento				
TORRENTE MENCOCCHIA	EDISON (88) (r.u.) PETROREP ITALIANA (1,2)	31/10/1974	Natura del provvedimento Conferimento	Decorrenza 20/1/1974	XIX - 2	23,3	MARCHE (23,3) Ascoli Piceno
		21/4/1979	Cambio intestazione quota	27/11/1978	XXIII - 5		
		13/6/1985	Cambio intestazione quota	1/1/1985	XXIX - 7		
		2/7/1986	Modifica quota produzione	2/7/1986	XXX - 11		
		22/4/1991	Trasferimento quota	1/7/1989	XXXV - 12		
		12/5/1992	Cambio intestazione quota	19/6/1991	XXXVI - 11		
		4/8/1993	Cambio intestazione quota	23/4/1992	XXXVII - 10		
		2/9/1993	Trasferimento quota	1/8/1992	XXXVII - 10		
		2/9/1993	Cambio intestazione quota	4/11/1992	XXXVII - 10		
		23/11/1998	Cambio intestazione quota	29/6/1998	XLII - 12		
		15/9/1999	Cambio intestazione quota	1/7/1999	XLIII - 10		
		12/2/2004	Intestazione quota	1/12/2003	XLVIII - 3		
		6/6/2006	Proroga	20/1/2004	L - 7		

798

CODICE E DENOMINAZIONE DELLA CONCESSIONE	TITOLARI DELLA CONCESSIONE e relative quote di partecipazione (%)	PROVVEDIMENTI CONCERNENTI LA CONCESSIONE		PERIODO DI VIGENZA	SCADENZA	AREA (Kmq)	UBICAZIONE DELLA CONCESSIONE
		Data	Natura del provvedimento				
MASSERIA ACQUASALSA Nota: Presentata istanza di proroga pubblicata nel B.U.I.G. Anno XLVIII - N. 4.	GAS PLUS ITALIANA (46,03) (r.u.) EDISON (45,17) MEDOILGAS ITALIA (8,8)	24/1/1975	Natura del provvedimento Conferimento	Decorrenza 24/1/1975	XIX - 3	41,22	PUGLIA (41,22) Foggia
		12/12/1978	Trasferimento quota	12/12/1978	XXIII - 2		
		26/9/1979	Trasferimento quota	26/9/1979	XXIII - 11		
		24/3/1980	Trasferimento quota	24/3/1980	XXIV - 7		
		15/9/1981	Trasferimento quota	15/9/1981	XXV - 12		
		15/10/1983	Cambio intestazione quota	1/1/1983	XXVIII - 2		
		19/2/1987	Trasferimento quota	19/2/1987	XXXI - 5		
		10/3/1988	Trasferimento quota	1/12/1986	XXXII - 8		
		21/3/1989	Trasferimento quota	21/3/1989	XXXIII - 8		
		20/2/1991	Trasferimento quota	20/2/1991	XXXV - 9		
		17/7/1993	Trasferimento quota	31/12/1992	XXXVII - 9		
		20/7/1993	Trasferimento quota	29/12/1992	XXXVII - 9		
		28/10/1993	Rettifica	28/10/1993	XXXVII - 12		
		29/3/1994	Trasferimento quota	1/10/1993	XXXVIII - 4		
		9/5/1996	Cambio intestazione quota	1/3/1996	XL - 6		
		14/6/1996	Trasferimento quota	1/1/1996	XL - 7		
		14/6/1996	Cambio intestazione quota	23/1/1996	XL - 7		
		23/11/1998	Cambio intestazione quota	29/6/1998	XLII - 12		
		15/9/1999	Cambio intestazione quota	1/7/1999	XLIII - 10		
		5/4/2002	Trasferimento quota	29/11/2001	XLVI - 12		
		12/2/2004	Intestazione quota	1/12/2003	XLVIII - 3		
		12/2/2004	Cambio intestazione quota	1/1/2004	XLVIII - 3		
		20/7/2004	Cambio intestazione quota	18/5/2004	XLVIII - 8		
		30/6/2005	Trasferimento quota	26/4/2005	XLIX - 7		
16/4/2008	Cambio intestazione quota	12/2/2008	LII - 5				

ELENCO DELLE CONCESSIONI DI COLTIVAZIONE ACCORDATE NELLA TERRAFERMA - Aggiornamento 30/aprile/2009

805	CODICE E DENOMINAZIONE DELLA CONCESSIONE	TITOLARI DELLA CONCESSIONE e relative quote di partecipazione (%)	PROVVEDIMENTI CONCERNENTI LA CONCESSIONE		PERIODO DI VIGENZA	SCADENZA	AREA (Kmq)	UBICAZIONE DELLA CONCESSIONE
			Data	Natura del provvedimento				
	TORRENTE VULGANO	ENI (100) (r.u.)	4/3/1977	Natura del provvedimento	-	04/03/2007	41,75	PUGLIA (41,75)
	Nota: Presentata istanza di proroga pubblicata nel B.U.I.G. Anno L - N. 4.							
	MONTE MORRONE	GAS PLUS ITALIANA (100) (r.u.)	1/9/1977	Natura del provvedimento	-	01/09/2007	29,72	BASILICATA (29,72)
	Nota: Presentata istanza di proroga pubblicata nel B.U.I.G. Anno L - N. 10.							
	CAPO COLONNE	ENI (100) (r.u.)	3/9/1977	Natura del provvedimento	-	03/09/2017	64,68	CALABRIA (64,68)
	Nota: Presentata istanza di proroga pubblicata nel B.U.I.G. Anno XLIX - N. 1.							
	FIUME TRESTE	ENI (100) (r.u.)	24/11/1977	Unificazione	-	21/11/2005	115,5977	ABRUZZO (109,5977)
	Nota: Presentata istanza di proroga pubblicata nel B.U.I.G. Anno XLIX - N. 1.							
	CALCIANO	ENI (100) (r.u.)	8/7/1987	Proroga	-	25/01/2012	65,26	Potenza
	Nota: Presentata istanza di proroga pubblicata nel B.U.I.G. Anno XLIX - N. 1.							
	FIUME TRESTE	ENI (100) (r.u.)	13/2/1998	Cambio intestazione	-	25/01/2012	65,26	Potenza
	Nota: Presentata istanza di proroga pubblicata nel B.U.I.G. Anno XLIX - N. 1.							
	CAPO COLONNE	ENI (100) (r.u.)	4/4/2000	Modifica programma lavoro	-	25/01/2012	65,26	Potenza
	Nota: Presentata istanza di proroga pubblicata nel B.U.I.G. Anno XLIX - N. 1.							
	FIUME TRESTE	ENI (100) (r.u.)	11/2/2002	Conferma	-	25/01/2012	65,26	Potenza
	Nota: Presentata istanza di proroga pubblicata nel B.U.I.G. Anno XLIX - N. 1.							
	CAPO COLONNE	ENI (100) (r.u.)	11/2/2002	Proroga	-	25/01/2012	65,26	Potenza
	Nota: Presentata istanza di proroga pubblicata nel B.U.I.G. Anno XLIX - N. 1.							
	FIUME TRESTE	ENI (100) (r.u.)	11/2/2002	Modifica programma lavoro	-	25/01/2012	65,26	Potenza
	Nota: Presentata istanza di proroga pubblicata nel B.U.I.G. Anno XLIX - N. 1.							
	CAPO COLONNE	ENI (100) (r.u.)	29/7/2002	Rettificazione	-	25/01/2012	65,26	Potenza
	Nota: Presentata istanza di proroga pubblicata nel B.U.I.G. Anno XLIX - N. 1.							
	CAPO COLONNE	ENI (100) (r.u.)	13/2/1998	Modifica programma lavoro	-	25/01/2012	65,26	Potenza
	Nota: Presentata istanza di proroga pubblicata nel B.U.I.G. Anno XLIX - N. 1.							
	CAPO COLONNE	ENI (100) (r.u.)	13/2/1998	Approvazione programma lavoro	-	25/01/2012	65,26	Potenza
	Nota: Presentata istanza di proroga pubblicata nel B.U.I.G. Anno XLIX - N. 1.							
	CAPO COLONNE	ENI (100) (r.u.)	13/2/1998	Cambio intestazione	-	25/01/2012	65,26	Potenza
	Nota: Presentata istanza di proroga pubblicata nel B.U.I.G. Anno XLIX - N. 1.							

ELENCO DELLE CONCESSIONI DI COLTIVAZIONE ACCORDATE NELLA TERRAFERMA - Aggiornamento 30/aprile/2009

817	CODICE E DENOMINAZIONE DELLA CONCESSIONE	TITOLARI DELLA CONCESSIONE e relative quote di partecipazione (%)	PROVVEDIMENTI CONCERNENTI LA CONCESSIONE		PERIODO DI VIGENZA	SCADENZA	AREA (Kmq)	UBICAZIONE DELLA CONCESSIONE
			Data	Natura del provvedimento				
	S. MARIA IMBARO	ENI (100) (r.u.)	25/1/1982	Natura del provvedimento Conferimento	XXVI - 5	25/01/2012	99,51	ABRUZZO (99,51) Chieti
			14/1/1994	Sospensione attività di sviluppo	XXVIII - 2			
			27/2/1995	Sospensione attività produzione	XXXIX - 3			
			27/2/1995	Approvazione nuovo programma di ricerca	XXXIX - 3			
			13/6/1997	Modifica programma sviluppo	XLI - 7			
			13/2/1998	Cambio intestazione	XLII - 3			
818	CODICE E DENOMINAZIONE DELLA CONCESSIONE	TITOLARI DELLA CONCESSIONE e relative quote di partecipazione (%)	PROVVEDIMENTI CONCERNENTI LA CONCESSIONE		PERIODO DI VIGENZA	SCADENZA	AREA (Kmq)	UBICAZIONE DELLA CONCESSIONE
			Data	Natura del provvedimento				
	MASSERIA SPAVENTO	EDISON (50) (r.u.) ENI (50)	28/5/1982	Natura del provvedimento Conferimento	XXVI - 8	28/05/2012	94,78	PUGLIA (44,83) Foggia
			4/2/1984	Cambio intestazione quota	XXVIII - 4			
			10/7/1984	Trasferimento quota	XXVIII - 10			
			16/7/1984	Cambio intestazione quota	XXIX - 10			
			8/8/1991	Trasferimento quota e nomina r.u.	XXXVI - 6			
			12/5/1992	Cambio intestazione quota	XXXVI - 11			
			20/5/1992	Modifica programma sviluppo	XXXVI - 6			
			2/9/1993	Trasferimento quota e nomina r.u.	XXXVII - 10			
			2/9/1993	Cambio intestazione quota	XXXVII - 10			
			27/6/1996	Modifica programma lavoro	XL - 8			
			13/2/1998	Cambio intestazione quota	XLII - 3			
			29/9/1999	Sospensione temporanea dei lavori	XLIII - 10			
			12/2/2004	Intestazione quota	XLVIII - 3			
819	CODICE E DENOMINAZIONE DELLA CONCESSIONE	TITOLARI DELLA CONCESSIONE e relative quote di partecipazione (%)	PROVVEDIMENTI CONCERNENTI LA CONCESSIONE		PERIODO DI VIGENZA	SCADENZA	AREA (Kmq)	UBICAZIONE DELLA CONCESSIONE
			Data	Natura del provvedimento				
	MASSERIA VERTICCHIO	ENI (100) (r.u.)	1/7/1982	Natura del provvedimento Unificazione	XXVI - 11	10/02/2014	36,5	MOLISE (36,5) Campobasso
			7/8/1985	Approvazione ampliamento programma di lavoro	XXIX - 9			
			3/6/1994	Proroga	XXXVIII - 7			
			3/6/1994	Approvazione nuovo programma di sviluppo e ricerca	XXXVIII - 7			
			28/11/1996	Modifica programma sviluppo	XL - 12			
			13/2/1998	Cambio intestazione	XLII - 3			
			1/10/2008	Proroga	LII - 11			

ELENCO DELLE CONCESSIONI DI COLTIVAZIONE ACCORDATE NELLA TERRAFERMA - Aggiornamento 30/aprile/2009

820	CODICE E DENOMINAZIONE DELLA CONCESSIONE	TITOLARI DELLA CONCESSIONE e relative quote di partecipazione (%)	PROVVEDIMENTI CONCERNENTI LA CONCESSIONE		PERIODO DI VIGENZA	SCADENZA	AREA (Kmq)	UBICAZIONE DELLA CONCESSIONE				
			Data	Natura del provvedimento								
	CASTEL DI LAMA	MEDOILGAS ITALIA (26) (r.u.) ENI (34) EDISON (30) SVILUPPO RISORSE NATURALI (10)	27/1/1983	Conferimento	21/1/1983	XXVII - 4	184,07	MARCHE (104,17) Ascoli Piceno ABRUZZO (79,9) Teramo				
7/3/1984			Cambio intestazione quota	1/1/1983	XXVIII - 7							
16/7/1985			Cambio intestazione quota	1/1/1985	XXIX - 10							
24/5/1990			Trasferimento quota e nomina r.u.	1/1/1989	XXX - 2							
24/5/1990			Trasferimento quota	1/7/1989	XXXV - 2							
12/5/1992			Cambio intestazione quota	19/6/1991	XXXVI - 11							
2/9/1993			Trasferimento quota	1/8/1992	XXXVII - 10							
2/9/1993			Cambio intestazione quota	4/11/1992	XXXVII - 10							
14/6/1996			Trasferimento quota e nomina r.u.	1/1/1996	XL - 7							
14/6/1996			Cambio intestazione quota	23/1/1996	XL - 7							
13/2/1998			Cambio intestazione quota	1/1/1998	XLII - 3							
5/4/2002			Trasferimento quota	29/11/2001	XLVI - 12							
17/3/2003			Assunzione quota	28/6/2002	XLVII - 4							
10/11/2003	Trasferimento quota	30/9/2003	XLVII - 12									
12/2/2004	Intestazione quota	1/12/2003	XLVIII - 3									
30/6/2005	Trasferimento quota	26/4/2005	XLIX - 7									
16/4/2008	Cambio intestazione quota	12/2/2008	LII - 5									
	MELANICO	GAS PLUS ITALIANA (100) (r.u.)	2/8/1983	Conferimento	17/12/1982	XXVII - 12	59,14	PUGLIA (45,39) Foggia MOLISE (13,75) Campobasso				
25/7/1984			Cambio intestazione quota	1/1/1983	XXVIII - 11							
25/7/1984			Trasferimento quota	25/7/1984	XXVIII - 11							
24/10/1986			Assunzione quota	24/10/1986	XXXI - 3							
20/1/1993			Trasferimento	4/3/1992	XXXVII - 11							
9/5/1996			Cambio intestazione	1/3/1996	XL - 6							
12/2/2004			Cambio intestazione	1/1/2004	XLVIII - 3							
20/7/2004			Cambio intestazione	18/5/2004	XLVIII - 8							
			TEMPA ROSSA	ENI (70) (r.u.) EDISON (30)	22/3/1984	Conferimento			4/4/1983	XXVIII - 9	69,05	BASILICATA (69,05) Matera
8/6/1985					Cambio intestazione quota	1/1/1985			XXIX - 10			
8/8/1991					Trasferimento quota	1/7/1989			XXXI - 6			
12/5/1992					Cambio intestazione quota	19/6/1991			XXXVI - 11			
2/9/1993					Trasferimento quota	1/8/1992			XXXVII - 10			
2/9/1993	Cambio intestazione quota	4/11/1992			XXXVII - 10							
13/2/1998	Cambio intestazione quota	1/1/1998			XLII - 3							
7/12/1999	Modifica programma sviluppo	7/12/1999			XLIV - 1							
12/2/2004	Intestazione quota	1/12/2003			XLVIII - 3							

ELENCO DELLE CONCESSIONI DI COLTIVAZIONE ACCORDATE NELLA TERRAFERMA - Aggiornamento 30/aprile/2009

CODICE E DENOMINAZIONE DELLA CONCESSIONE	TITOLARI DELLA CONCESSIONE e relative quote di partecipazione (%)	PROVVEDIMENTI CONCERNENTI LA CONCESSIONE		PERIODO DI VIGENZA	SCADENZA	AREA (Kmq)	UBICAZIONE DELLA CONCESSIONE
		Data	Natura del provvedimento				
826 S. BENEDETTO DEL TRONTO	ENI (85,5) (r.u.) EDISON (12,5) GAS PLUS ITALIANA (2)	6/11/1984 21/3/1989 10/7/1992 29/3/1994 29/3/1994 16/10/1995 2/4/1996 8/5/1996 9/5/1996 6/3/1997 13/2/1998 23/11/1998 15/9/1999 12/2/2004 12/2/2004 20/7/2004	Natura del provvedimento Conferimento Trasferimento quota Trasferimento quota Trasferimento quota Trasferimento quota Modifica programma lavoro Riesame art. 3 D.M. 16/10/95 Modifica programma lavoro Cambio intestazione quota Trasferimento quota Cambio intestazione quota Cambio intestazione quota Cambio intestazione quota Cambio intestazione quota Cambio intestazione quota	-	10/09/2014	87,22	MARCHE (87,22) Ascoli Piceno
828 MAFALDA	GAS PLUS ITALIANA (60) (r.u.) EDISON (40)	7/3/1985 4/8/1993 17/6/1994 9/5/1996 23/11/1998 15/9/1999 12/2/2004 12/2/2004 20/7/2004	Natura del provvedimento Conferimento Cambio intestazione quota Ampliamento Cambio intestazione quota Cambio intestazione quota Cambio intestazione quota Intestazione quota Cambio intestazione quota Cambio intestazione quota	-	03/12/2014	79,4	MOLISE (79,4) Campobasso
829 MACERATA	GAS PLUS ITALIANA (100) (r.u.)	22/4/1985 29/6/1990 15/6/1995 8/5/1996 9/5/1996 9/5/1996 12/2/2004 20/7/2004	Natura del provvedimento Conferimento Trasferimento Approvazione nuovo programma di esplorazione Modifica programma lavoro Cambio intestazione Cambio intestazione Cambio intestazione quota Cambio intestazione	-	12/08/2014	217,91	MARCHE (217,91) Macerata Ascoli Piceno

ELENCO DELLE CONCESSIONI DI COLTIVAZIONE ACCORDATE NELLA TERRAFERMA - Aggiornamento 30/aprile/2009

838	CODICE E DENOMINAZIONE DELLA CONCESSIONE	TITOLARI DELLA CONCESSIONE e relative quote di partecipazione (%)	PROVVEDIMENTI CONCERNENTI LA CONCESSIONE		PERIODO DI VIGENZA	SCADENZA	AREA (Kmq)	UBICAZIONE DELLA CONCESSIONE
			Data	Natura del provvedimento				
	MONTE VRECCIARO	ENI (100) (r.u.)	14/1/1987	Conferimento	31/8/1984	XXXI - 2	31,84	PUGLIA (31,84)
			13/2/1998	Cambio intestazione	1/1/1998	XLII - 3		Foggia
	Nota: Presentata istanza di rinuncia pubblicata nel B.U.I.G. Anno XLVIII - N. 11.							
839	CODICE E DENOMINAZIONE DELLA CONCESSIONE	TITOLARI DELLA CONCESSIONE e relative quote di partecipazione (%)	PROVVEDIMENTI CONCERNENTI LA CONCESSIONE		PERIODO DI VIGENZA	SCADENZA	AREA (Kmq)	UBICAZIONE DELLA CONCESSIONE
			Data	Natura del provvedimento				
	MONTIGNANO	EDISON (50) (r.u.)	15/4/1987	Conferimento	17/7/1986	XXXI - 11		
			21/3/1989	Sostituzione art. 2 D.M. 15/4/87	17/7/1986	XXXIII - 8		
			21/3/1989	Trasferimento quota e nomina r.u.	21/3/1989	XXXIII - 8		
			10/10/1990	Trasferimento quota e nomina r.u.	10/10/1990	XXXV - 5		
			4/8/1993	Cambio intestazione quota	23/4/1992	XXXVII - 10		
			9/5/1996	Cambio intestazione quota	1/3/1996	XL - 6		
			13/5/1997	Modifica programma lavoro	13/5/1997	XLI - 6		
			23/11/1998	Cambio intestazione quota	29/6/1998	XLII - 12		
			15/9/1999	Cambio intestazione quota	1/7/1999	XLIII - 10		
			12/2/2004	Cambio intestazione quota	1/12/2003	XLVIII - 3		
			12/2/2004	Cambio intestazione quota	1/1/2004	XLVIII - 3		
			20/7/2004	Cambio intestazione quota	18/5/2004	XLVIII - 8		
841	CODICE E DENOMINAZIONE DELLA CONCESSIONE	TITOLARI DELLA CONCESSIONE e relative quote di partecipazione (%)	PROVVEDIMENTI CONCERNENTI LA CONCESSIONE		PERIODO DI VIGENZA	SCADENZA	AREA (Kmq)	UBICAZIONE DELLA CONCESSIONE
			Data	Natura del provvedimento				
	SETTEFINESTRE	GAS PLUS ITALIANA (100) (r.u.)	8/7/1987	Conferimento	8/7/1987	XXXII - 3		
			10/7/1991	Trasferimento quota e nomina r.u.	19/1/1990	XXXVI - 1		
			10/7/1991	Trasferimento quota	28/12/1990	XXXVI - 1		
			9/5/1996	Cambio intestazione quota	1/3/1996	XL - 6		
			13/5/1997	Modifica programma lavoro	13/5/1997	XLI - 6		
			20/3/2000	Cambio intestazione quota	1/1/2000	XLIV - 4		
			20/4/2001	Cambio intestazione quota	1/10/2000	XLV - 5		
			18/9/2001	Trasferimento quota	29/6/2001	XLV - 10		
			12/2/2004	Cambio intestazione	1/1/2004	XLVIII - 3		
			20/7/2004	Cambio intestazione	18/5/2004	XLVIII - 8		
			27/4/2005	Trasferimento quota e nomina r.u.	30/12/2004	LII - 3		
			5/5/2008	Assunzione quota	7/4/2008	LII - 6		
							65	Macerata Ancona

ELENCO DELLE CONCESSIONI DI COLTIVAZIONE ACCORDATE NELLA TERRAFERMA - Aggiornamento 30/aprile/2009

842	CODICE E DENOMINAZIONE DELLA CONCESSIONE	TITOLARI DELLA CONCESSIONE e relative quote di partecipazione (%)	PROVVEDIMENTI CONCERNENTI LA CONCESSIONE		PERIODO DI VIGENZA	SCADENZA	AREA (Kmq)	UBICAZIONE DELLA CONCESSIONE					
			Data	Natura del provvedimento									
	S. MARIA NUOVA	GAS PLUS ITALIANA (100) (r.u.)	8/7/1987	Conferimento	BUIG XXXII - 3	08/07/2017	81,75	MARCHE (81,75) Macerata Ancona					
10/7/1991			Trasferimento quota e nomina r.u.	19/1/1990	XXXVI - 1								
10/7/1991			Trasferimento quota	28/12/1990	XXXVI - 1								
6/8/1993			Nomina r.u.	6/8/1993	XXXVII - 9								
6/8/1993			Modifica programma lavoro	6/8/1993	XXXVII - 9								
2/4/1996			Modifica programma lavoro	2/4/1996	XL - 5								
9/5/1996			Cambio intestazione quota	1/3/1996	XL - 6								
20/3/2000			Cambio intestazione quota	1/1/2000	XLIV - 4								
20/4/2001			Cambio intestazione quota	1/10/2000	XLV - 5								
18/9/2001			Trasferimento quota	29/6/2001	XLV - 10								
12/2/2004			Cambio intestazione	1/1/2004	XLVIII - 3								
20/7/2004			Cambio intestazione	18/5/2004	XLVIII - 8								
			843	ENI (100) (r.u.)	9/2/1988				Conferimento e unificazione	BUIG XXXII - 3	01/08/2005	40,87	PUGLIA (40,87) Foggia
13/2/1998	Cambio intestazione	1/1/1998			XLII - 3								
16/3/1999	Modifica programma sviluppo	16/3/1999			XLIII - 4								
	845	IDROELETTRICA ALTMODENESE SIAM (100) (r.u.)	13/7/1988	Conferimento	BUIG XXXII - 8	13/07/2018	36,36	EMILIA ROMAGNA (36,36) Modena					
9/5/1996			Cambio intestazione quota	1/3/1996	XL - 6								
14/6/1996			Trasferimento quota	1/1/1996	XL - 7								
14/6/1996			Cambio intestazione quota	23/1/1996	XL - 7								
7/12/1999			Assunzione quote	27/9/1999	XLIV - 1								
12/2/2004			Cambio intestazione quota	1/1/2004	XLVIII - 3								
20/7/2004			Cambio intestazione	18/5/2004	XLVIII - 8								
			846	GAS PLUS ITALIANA (100) (r.u.)	28/7/1988				Conferimento	BUIG XXXIII - 1	27/03/2018	47,15	BASILICATA (47,15) Matera
2/7/1990					Trasferimento quota				1/1/1989	XXXV - 2			
12/11/1993					Trasferimento quota				6/4/1993	XXXVII - 12			
11/4/1995					Approvazione nuovo programma di esplorazione				11/4/1995	XXXIX - 5			
9/5/1996					Cambio intestazione quota				1/3/1996	XL - 6			
14/6/1996					Trasferimento quota				1/1/1996	XL - 7			
14/6/1996	Cambio intestazione quota	23/1/1996			XL - 7								
7/12/1999	Assunzione quote	27/9/1999			XLIV - 1								
12/2/2004	Cambio intestazione quota	1/1/2004			XLVIII - 3								
20/7/2004	Cambio intestazione	18/5/2004			XLVIII - 8								

ELENCO DELLE CONCESSIONI DI COLTIVAZIONE ACCORDATE NELLA TERRAFERMA - Aggiornamento 30/aprile/2009

CODICE E DENOMINAZIONE DELLA CONCESSIONE	TITOLARI DELLA CONCESSIONE e relative quote di partecipazione (%)	PROVVEDIMENTI CONCERNENTI LA CONCESSIONE		PERIODO DI VIGENZA	SCADENZA	AREA (Kmq)	UBICAZIONE DELLA CONCESSIONE
		Data	Natura del provvedimento				
856 TORRENTE CIGNO	MEDOILGAS ITALIA (45) (r.u.) GAS PLUS ITALIANA (55)	25/1/1990	Conferimento	7/3/1989	XXXIV - 6	154,44	MOLISE (154,44) Campobasso
		12/5/1992	Cambio intestazione quota	19/6/1991	XXXVI - 11		
		6/8/1993	Trasferimento quota	7/6/1991	XXXVII - 10		
		6/8/1993	Trasferimento quota	4/11/1992	XXXVII - 10		
		6/8/1993	Approvazione nuovo programma lavoro	6/8/1993	XXXVII - 10		
		10/3/1994	Assunzione quota	26/11/1993	XXXVIII - 4		
		9/5/1996	Cambio intestazione quota	1/3/1996	XL - 6		
		14/6/1996	Trasferimento quota e nomina r.u.	1/1/1996	XL - 7		
		14/6/1996	Cambio intestazione quota e nomina r.u.	23/1/1996	XL - 7		
		5/4/2002	Trasferimento quota	29/11/2001	XLVI - 12		
		12/2/2004	Cambio intestazione quota	1/1/2004	XLVIII - 3		
		20/7/2004	Cambio intestazione quota	18/5/2004	XLVIII - 8		
		30/6/2005	Trasferimento quota	26/4/2005	XLIX - 7		
		16/4/2008	Cambio intestazione quota	12/2/2008	LII - 5		
857 S. TEODORO	MEDOILGAS ITALIA (100) (r.u.)	30/9/1990	Conferimento	5/9/1989	XXXIV - 12	59,25	BASILICATA (59,25) Matera
		30/9/1990	Trasferimento quota	30/9/1990	XXXIV - 12		
		12/5/1992	Cambio intestazione quota	19/6/1991	XXXVI - 11		
		2/9/1993	Trasferimento quota	1/8/1992	XXXVII - 10		
		2/9/1993	Cambio intestazione quota	4/11/1992	XXXVII - 10		
		12/11/1993	Trasferimento quota	6/4/1993	XXXVII - 12		
		9/5/1996	Cambio intestazione quota	1/3/1996	XL - 6		
		14/6/1996	Trasferimento quota e nomina r.u.	1/1/1996	XL - 7		
		14/6/1996	Cambio intestazione quota	23/1/1996	XL - 7		
		7/12/1999	Trasferimento quota	28/9/1999	XLIV - 1		
		8/3/2000	Trasferimento quota	4/2/2000	XLIV - 4		
		17/11/2000	Trasferimento quota	10/8/2000	XLIV - 12		
		17/11/2000	Trasferimento quota e nomina r.u.	4/10/2000	XLIV - 12		
		19/10/2001	Trasferimento quota e nomina r.u.	1/8/2001	XLV - 11		
		8/10/2004	Trasferimento quota	31/12/2002	XLVIII - 11		
		3/12/2004	Trasferimento quota	2/3/2004	XLIX - 1		
		30/6/2005	Trasferimento	26/4/2005	XLIX - 7		
		16/4/2008	Intestazione	12/2/2008	LII - 5		

ELENCO DELLE CONCESSIONI DI COLTIVAZIONE ACCORDATE NELLA TERRAFERMA - Aggiornamento 30/aprile/2009

CODICE E DENOMINAZIONE DELLA CONCESSIONE	TITOLARI DELLA CONCESSIONE e relative quote di partecipazione (%)	PROVVEDIMENTI CONCERNENTI LA CONCESSIONE			PERIODO DI VIGENZA	SCADENZA	AREA (Kmq)	UBICAZIONE DELLA CONCESSIONE
		Data	Natura del provvedimento	Decorrenza				
862 SAN MARCO	EDISON (100) (r.u.)	9/7/1991	Conferimento	9/7/1991	-	09/07/2021	91,7	MARCHE (91,7) Ascoli Piceno
		12/5/1992	Cambio intestazione quota	19/6/1991	XXXV - 10			
		4/8/1993	Cambio intestazione quota	23/4/1992	XXXVI - 11			
		2/9/1993	Trasferimento quota e nomina r.u.	1/8/1992	XXXVII - 10			
		23/11/1998	Cambio intestazione quota	4/11/1992	XXXVII - 10			
		15/9/1999	Cambio intestazione quota	29/6/1998	XLI - 12			
		12/2/2004	Cambio intestazione quota	1/7/1999	XLI - 10			
			Cambio intestazione	1/12/2003	XLVIII - 3			
864								
S. MAURO	GAS PLUS ITALIANA (77) (r.u.) MEDOILGAS ITALIA (18) PETROREP ITALIANA (5)	9/8/1991	Conferimento	9/2/1990	XXXVI - 3			UBICAZIONE DELLA CONCESSIONE ABRUZZO (25,32) Teramo
		9/5/1996	Cambio intestazione quota	1/3/1996	XL - 6			
		14/6/1996	Trasferimento quota	1/1/1996	XL - 7			
		14/6/1996	Cambio intestazione quota	23/1/1996	XL - 7			
		11/9/1997	Modifica programma sviluppo	11/9/1997	XLI - 10			
		1/4/1999	Approvazione programma lavoro	1/4/1999	XLIII - 5			
		20/3/2000	Cambio intestazione quota	1/1/2000	XLIV - 4			
		20/4/2001	Cambio intestazione quota	1/10/2000	XLV - 5			
		18/9/2001	Trasferimento quota e nomina r.u.	29/6/2001	XLV - 10			
		5/4/2002	Trasferimento quota	29/11/2001	XLVI - 12			
		12/2/2004	Cambio intestazione quota	1/1/2004	XLVIII - 3			
		20/7/2004	Cambio intestazione quota	18/5/2004	XLVIII - 8			
		30/6/2005	Trasferimento quota	26/4/2005	XLIX - 7			
		16/4/2008	Cambio intestazione quota	12/2/2008	LII - 5			
865								
SCANZANO	MEDOILGAS ITALIA (100) (r.u.)	13/12/1991	Conferimento	13/12/1991	XXXVI - 4			UBICAZIONE DELLA CONCESSIONE BASILICATA (70,79) Matera
		12/11/1993	Trasferimento quota	6/4/1993	XXXVII - 12			
		9/5/1996	Cambio intestazione quota	1/3/1996	XL - 6			
		14/6/1996	Trasferimento quota	1/1/1996	XL - 7			
		14/6/1996	Cambio intestazione quota	23/1/1996	XL - 7			
		19/3/1997	Modifica programma sviluppo	19/3/1997	XLI - 4			
		9/5/2001	Trasferimento quota	14/9/2000	XLV - 6			
		30/10/2001	Trasferimento quota	2/7/2001	XLV - 11			
		5/4/2002	Trasferimento quota	29/11/2001	XLVI - 12			
		12/2/2004	Cambio intestazione quota	1/1/2004	XLVIII - 3			
		20/7/2004	Cambio intestazione quota	18/5/2004	XLVIII - 8			
		8/10/2004	Trasferimento quota	31/12/2002	XLVIII - 11			
		21/3/2005	Trasferimento quota	17/12/2004	XLIX - 4			
		30/6/2005	Trasferimento	26/4/2005	XLIX - 7			
		16/4/2008	Intestazione	12/2/2008	LII - 5			

ELENCO DELLE CONCESSIONI DI COLTIVAZIONE ACCORDATE NELLA TERRAFERMA - Aggiornamento 30/aprile/2009

CODICE E DENOMINAZIONE DELLA CONCESSIONE	TITOLARI DELLA CONCESSIONE e relative quote di partecipazione (%)	PROVVEDIMENTI CONCERNENTI LA CONCESSIONE		PERIODO DI VIGENZA	SCADENZA	AREA (Kmq)	UBICAZIONE DELLA CONCESSIONE
		Data	Natura del provvedimento				
867 MONTE URANO	EDISON (40) (r.u.) ENI (60)	30/3/1992	Natura del provvedimento	Decorrenza	-	37,35	MARCHE (37,35) Ascoli Piceno
		4/8/1993	Conferimento	26/10/1989			
		2/9/1993	Cambio intestazione quota	23/4/1992			
		2/9/1993	Trasferimento quota e nomina r.u.	1/8/1992			
		5/7/1994	Cambio intestazione quota	4/11/1992			
		13/2/1998	Modifica programma lavoro	5/7/1994			
		23/11/1998	Cambio intestazione quota	1/1/1998			
		15/9/1999	Cambio intestazione quota	29/6/1998			
		12/2/2004	Cambio intestazione quota	1/7/1999			
		17/4/2009	Intestazione quota	1/12/2003			
			Riduzione	7/10/2008			
868 MASSERIA PETRILLI	TITOLARI DELLA CONCESSIONE e relative quote di partecipazione (%) MEDOILGAS ITALIA (50) (r.u.) GAS PLUS ITALIANA (50)	21/5/1992	Natura del provvedimento	Decorrenza	-	118,28	PUGLIA (118,28) Foggia
		4/3/1994	Conferimento	19/5/1990			
		4/3/1994	Trasferimento quota	1/9/1993			
		9/5/1996	Ampliamento	4/3/1994			
		14/6/1996	Cambio intestazione quota	1/3/1996			
		9/5/2001	Trasferimento quota e nomina r.u.	1/1/1996			
		30/10/2001	Cambio intestazione quota	23/1/1996			
		5/4/2002	Trasferimento quota	14/9/2000			
		4/4/2003	Trasferimento quota	2/7/2001			
		12/2/2004	Assunzione quota	29/11/2001			
		20/7/2004	Cambio intestazione quota	26/11/2002			
8/10/2004	Cambio intestazione quota	1/1/2004					
30/6/2005	Cambio intestazione quota	18/5/2004					
16/4/2008	Trasferimento quota	31/12/2002					
	Cambio intestazione quota	26/4/2005					
		12/2/2008					
869 S. ANDREA	TITOLARI DELLA CONCESSIONE e relative quote di partecipazione (%) MEDOILGAS ITALIA (40) (r.u.) EDISON (50) PETROREP ITALIANA (10)	8/8/1992	Natura del provvedimento	Decorrenza	-	164,32	VENETO (164,32) Treviso
		2/9/1993	Conferimento	8/8/1992			
		14/6/1996	Trasferimento quota	1/8/1992			
		5/4/2002	Cambio intestazione quota	4/11/1992			
		12/2/2004	Trasferimento quota e nomina r.u.	1/1/1996			
		30/6/2005	Cambio intestazione quota	23/1/1996			
		16/4/2008	Trasferimento quota	29/11/2001			
			Intestazione quota	1/12/2003			
			Trasferimento quota	26/4/2005			
			Cambio intestazione quota	12/2/2008			
				LII - 5			

ELENCO DELLE CONCESSIONI DI COLTIVAZIONE ACCORDATE NELLA TERRAFERMA - Aggiornamento 30/aprile/2009

876	CODICE E DENOMINAZIONE DELLA CONCESSIONE	TITOLARI DELLA CONCESSIONE e relative quote di partecipazione (%)	PROVVEDIMENTI CONCERNENTI LA CONCESSIONE		PERIODO DI VIGENZA	SCADENZA	AREA (Kmq)	UBICAZIONE DELLA CONCESSIONE
			Data	Natura del provvedimento				
	VALLE DEL ROVELLO	METANO PUGLIA (100) (r.u.)	2/8/1993	Conferimento	XXXVII - 9	20/11/2022	37,49	PUGLIA (37,49)
			17/6/1994	Trasferimento quote	XXXVIII - 7			Foggia
877	MASSIGNANO	EDISON (50) (r.u.) GAS PLUS ITALIANA (50)	20/7/1993	Conferimento	XXXVII - 10	06/12/2022	85,96	MARCHE (85,96)
			4/3/1994	Retifica	XXXVIII - 4			Ascoli Piceno
			9/5/1996	Cambio intestazione quota	XL - 6			
			23/11/1998	Cambio intestazione quota	XLII - 12			
			15/9/1999	Cambio intestazione quota	XLIII - 10			
			20/3/2000	Cambio intestazione quota	XLIV - 4			
			20/4/2001	Cambio intestazione quota	XLV - 5			
			18/9/2001	Trasferimento quota	XLV - 10			
			12/2/2004	Intestazione quota	XLVIII - 3			
			12/2/2004	Cambio intestazione quota	XLVIII - 3			
			20/7/2004	Cambio intestazione quota	XLVIII - 8			
878	MONTEARDONE	GAS PLUS ITALIANA (67) (r.u.) SVILUPPO RISORSE NATURALI (15) MEDOILGAS ITALIA (11) PETROREP ITALIANA (7)	6/8/1993	Conferimento	XXXVII - 10	06/08/2023	63,74	EMILIA ROMAGNA (63,74)
			24/1/1994	Modifica programma lavoro	XXXVIII - 2			Parma
			9/5/1996	Cambio intestazione quota	XL - 6			
			9/5/1996	Cambio intestazione quota	XL - 6			
			14/6/1996	Trasferimento quota e nomina r.u.	XL - 7			
			14/6/1996	Cambio intestazione quota	XL - 7			
			5/4/2002	Trasferimento quota	XLVI - 12			
			30/7/2002	Nomina r.u.	XLVI - 10			
			10/11/2003	Trasferimento quota	XLVII - 12			
			12/2/2004	Cambio intestazione quota	XLVIII - 3			
			20/7/2004	Cambio intestazione quota	XLVIII - 8			
			30/6/2005	Trasferimento quota	XLIX - 7			
			16/4/2008	Cambio intestazione quota	LII - 5			

ELENCO DELLE CONCESSIONI DI COLTIVAZIONE ACCORDATE NELLA TERRAFERMA - Aggiornamento 30/aprile/2009

888	CODICE E DENOMINAZIONE DELLA CONCESSIONE POMPOSA	TITOLARI DELLA CONCESSIONE e relative quote di partecipazione (%) ENI (100) (r.u.)	Data 18/9/1997	PROVVEDIMENTI CONCERNENTI LA CONCESSIONE Natura del provvedimento Attribuzione	Decorrenza 1/1/1997	BUIG XLI - 10	PERIODO DI VIGENZA -	SCADENZA 01/01/2017	AREA (Kmq) 55,21	UBICAZIONE DELLA CONCESSIONE EMILIA ROMAGNA (55,21) Ferrara
889	CODICE E DENOMINAZIONE DELLA CONCESSIONE CASTEGGIO	TITOLARI DELLA CONCESSIONE e relative quote di partecipazione (%) GAS PLUS ITALIANA (100) (r.u.)	Data 20/10/1997 26/4/2001 12/2/2004 20/7/2004	PROVVEDIMENTI CONCERNENTI LA CONCESSIONE Natura del provvedimento Attribuzione Trasferimento Cambio intestazione Cambio intestazione	Decorrenza 1/1/1997 26/2/2001 1/1/2004 18/5/2004	BUIG XLI - 10 XLV - 5 XLVIII - 3 XLVIII - 8	PERIODO DI VIGENZA -	SCADENZA 01/01/2017	AREA (Kmq) 65,7	UBICAZIONE DELLA CONCESSIONE LOMBARDIA (65,7) Pavia
890	CODICE E DENOMINAZIONE DELLA CONCESSIONE CAVIAGA	TITOLARI DELLA CONCESSIONE e relative quote di partecipazione (%) ENI (100) (r.u.)	Data 20/10/1997 21/10/2003	PROVVEDIMENTI CONCERNENTI LA CONCESSIONE Natura del provvedimento Attribuzione Proroga	Decorrenza 1/1/1997 1/1/2002	BUIG XLI - 10 XLVII - 11	PERIODO DI VIGENZA -	SCADENZA 01/01/2012	AREA (Kmq) 113,87	UBICAZIONE DELLA CONCESSIONE LOMBARDIA (113,87) Lodi Cremona
891	CODICE E DENOMINAZIONE DELLA CONCESSIONE CIGNONE	TITOLARI DELLA CONCESSIONE e relative quote di partecipazione (%) ENI (100) (r.u.)	Data 20/10/1997 6/11/2001	PROVVEDIMENTI CONCERNENTI LA CONCESSIONE Natura del provvedimento Attribuzione Conferma	Decorrenza 1/1/1997 6/11/2001	BUIG XLI - 10 XLV - 12	PERIODO DI VIGENZA -	SCADENZA 01/01/2017	AREA (Kmq) 135,59	UBICAZIONE DELLA CONCESSIONE LOMBARDIA (135,59) Cremona Brescia
892	CODICE E DENOMINAZIONE DELLA CONCESSIONE CORTEMAGGIORE	TITOLARI DELLA CONCESSIONE e relative quote di partecipazione (%) ENI (100) (r.u.)	Data 20/10/1997 15/10/2001	PROVVEDIMENTI CONCERNENTI LA CONCESSIONE Natura del provvedimento Attribuzione Conferma	Decorrenza 1/1/1997 15/10/2001	BUIG XLI - 10 XLV - 11	PERIODO DI VIGENZA -	SCADENZA 01/01/2017	AREA (Kmq) 146,03	UBICAZIONE DELLA CONCESSIONE EMILIA ROMAGNA (144,83) Piacenza Parma LOMBARDIA (1,2) Cremona
894	CODICE E DENOMINAZIONE DELLA CONCESSIONE PONTETIDONE	TITOLARI DELLA CONCESSIONE e relative quote di partecipazione (%) GAS PLUS ITALIANA (100) (r.u.)	Data 20/10/1997 1/6/1998 12/2/2004 20/7/2004	PROVVEDIMENTI CONCERNENTI LA CONCESSIONE Natura del provvedimento Attribuzione Trasferimento Cambio intestazione Cambio intestazione	Decorrenza 1/1/1997 1/4/1998 1/1/2004 18/5/2004	BUIG XLI - 10 XLII - 7 XLVIII - 3 XLVIII - 8	PERIODO DI VIGENZA -	SCADENZA 01/01/2017	AREA (Kmq) 58,35	UBICAZIONE DELLA CONCESSIONE EMILIA ROMAGNA (56,05) Piacenza LOMBARDIA (2,3) Pavia

Nota: Presentata istanza di rinuncia pubblicata nel B.U.I.G. Anno LIII - N. 2.

ELENCO DELLE CONCESSIONI DI COLTIVAZIONE ACCORDATE NELLA TERRAFERMA - Aggiornamento 30/aprile/2009

897	CODICE E DENOMINAZIONE DELLA CONCESSIONE SORESINA	TITOLARI DELLA CONCESSIONE e relative quote di partecipazione (%) ENI (100) (r.u.)	Data 20/10/1997	PROVVEDIMENTI CONCERNENTI LA CONCESSIONE Natura del provvedimento Attribuzione	Decorrenza 1/1/1997	BUIG XLI - 10	PERIODO DI VIGENZA -	SCADENZA 01/01/2017	AREA (Kmq) 84,82	UBICAZIONE DELLA CONCESSIONE LOMBARDIA (84,82) Lodi Cremona
899	CODICE E DENOMINAZIONE DELLA CONCESSIONE VESCOVATO	TITOLARI DELLA CONCESSIONE e relative quote di partecipazione (%) ENI (100) (r.u.)	Data 20/10/1997 8/5/2002 8/5/2002 21/5/2008	PROVVEDIMENTI CONCERNENTI LA CONCESSIONE Natura del provvedimento Attribuzione Proroga Approvazione programma lavoro Proroga	Decorrenza 1/1/1997 1/1/2002 8/5/2002 1/1/2007	BUIG XLI - 10 XLVI - 6 XLVI - 6 LII - 6	-	01/01/2012	29,13	LOMBARDIA (29,13) Cremona
900	CODICE E DENOMINAZIONE DELLA CONCESSIONE VILLAFORTUNA-TRECATE	TITOLARI DELLA CONCESSIONE e relative quote di partecipazione (%) ENI (100) (r.u.)	Data 17/2/1998	PROVVEDIMENTI CONCERNENTI LA CONCESSIONE Natura del provvedimento Attribuzione	Decorrenza 1/1/1997	BUIG XLII - 3	-	01/01/2017	142,41	PIEMONTE (77,71) Novara LOMBARDIA (64,7) Milano
902	CODICE E DENOMINAZIONE DELLA CONCESSIONE DOSSO DEGLI ANGELI	TITOLARI DELLA CONCESSIONE e relative quote di partecipazione (%) ENI (100) (r.u.)	Data 23/2/1998	PROVVEDIMENTI CONCERNENTI LA CONCESSIONE Natura del provvedimento Attribuzione	Decorrenza 1/1/1997	BUIG XLII - 3	-	01/01/2017	118,46	EMILIA ROMAGNA (118,46) Ravenna Ferrara
904	CODICE E DENOMINAZIONE DELLA CONCESSIONE GAGGIANO	TITOLARI DELLA CONCESSIONE e relative quote di partecipazione (%) ENI (100) (r.u.)	Data 17/3/1998	PROVVEDIMENTI CONCERNENTI LA CONCESSIONE Natura del provvedimento Attribuzione	Decorrenza 1/1/1997	BUIG XLII - 4	-	01/01/2017	101,64	UBICAZIONE DELLA CONCESSIONE LOMBARDIA (101,64) Pavia Milano
										Nota: Presentata istanza di proroga pubblicata nel B.U.I.G. Anno L - N. 1.
905	CODICE E DENOMINAZIONE DELLA CONCESSIONE BAGNOLO MELLA	TITOLARI DELLA CONCESSIONE e relative quote di partecipazione (%) ENI (100) (r.u.)	Data 21/4/1998	PROVVEDIMENTI CONCERNENTI LA CONCESSIONE Natura del provvedimento Attribuzione	Decorrenza 1/1/1997	BUIG XLII - 5	-	01/01/2017	60,43	UBICAZIONE DELLA CONCESSIONE LOMBARDIA (60,43) Brescia
906	CODICE E DENOMINAZIONE DELLA CONCESSIONE SAN GERVASIO	TITOLARI DELLA CONCESSIONE e relative quote di partecipazione (%) ENI (100) (r.u.)	Data 21/4/1998	PROVVEDIMENTI CONCERNENTI LA CONCESSIONE Natura del provvedimento Attribuzione	Decorrenza 1/1/1997	BUIG XLII - 5	-	01/01/2017	77,45	UBICAZIONE DELLA CONCESSIONE LOMBARDIA (77,45) Brescia

ELENCO DELLE CONCESSIONI DI COLTIVAZIONE ACCORDATE NELLA TERRAFERMA - Aggiornamento 30 /aprile/ 2009

908	CODICE E DENOMINAZIONE DELLA CONCESSIONE OVANENGO	TITOLARI DELLA CONCESSIONE e relative quote di partecipazione (%) ENI (100) (r.u.)	PROVVEDIMENTI CONCERNENTI LA CONCESSIONE Data 22/5/1998 Natura del provvedimento Attribuzione	Decorrenza 1/1/1997	BUIG XLII - 6	PERIODO DI VIGENZA -	SCADENZA 01/01/2017	AREA (Kmq) 41,11	UBICAZIONE DELLA CONCESSIONE LOMBARDIA (41,11) Brescia
910	CODICE E DENOMINAZIONE DELLA CONCESSIONE CANONICA	TITOLARI DELLA CONCESSIONE e relative quote di partecipazione (%) ENI (100) (r.u.)	PROVVEDIMENTI CONCERNENTI LA CONCESSIONE Data 18/6/1998 Natura del provvedimento Attribuzione	Decorrenza 1/1/1997	BUIG XLII - 6	PERIODO DI VIGENZA -	SCADENZA 01/01/2002	AREA (Kmq) 53,02	UBICAZIONE DELLA CONCESSIONE LOMBARDIA (53,02) Milano Bergamo
			Nota: Presentata istanza di proroga pubblicata nel B.U.I.G. - Anno XLV - N. 8						
911	CODICE E DENOMINAZIONE DELLA CONCESSIONE PESSANO	TITOLARI DELLA CONCESSIONE e relative quote di partecipazione (%) ENI (100) (r.u.)	PROVVEDIMENTI CONCERNENTI LA CONCESSIONE Data 18/6/1998 Natura del provvedimento Attribuzione	Decorrenza 1/1/1997	BUIG XLII - 6	PERIODO DI VIGENZA -	SCADENZA 01/01/2012	AREA (Kmq) 57,85	UBICAZIONE DELLA CONCESSIONE LOMBARDIA (57,85) Milano
913	CODICE E DENOMINAZIONE DELLA CONCESSIONE SETTALA	TITOLARI DELLA CONCESSIONE e relative quote di partecipazione (%) ENI (100) (r.u.)	PROVVEDIMENTI CONCERNENTI LA CONCESSIONE Data 18/6/1998 15/10/2001 Natura del provvedimento Attribuzione Conferma	Decorrenza 1/1/1997 15/10/2001	BUIG XLII - 6 XLV - 11	PERIODO DI VIGENZA -	SCADENZA 01/01/2017	AREA (Kmq) 84,55	UBICAZIONE DELLA CONCESSIONE LOMBARDIA (84,55) Milano Lodi
914	CODICE E DENOMINAZIONE DELLA CONCESSIONE SPILAMBERTO	TITOLARI DELLA CONCESSIONE e relative quote di partecipazione (%) ENI (100) (r.u.)	PROVVEDIMENTI CONCERNENTI LA CONCESSIONE Data 8/6/1998 Natura del provvedimento Attribuzione	Decorrenza 1/1/1997	BUIG XLII - 6	PERIODO DI VIGENZA -	SCADENZA 01/01/2017	AREA (Kmq) 139,82	UBICAZIONE DELLA CONCESSIONE EMILIA ROMAGNA (139,82) Modena Bologna
915	CODICE E DENOMINAZIONE DELLA CONCESSIONE MIRANDOLA	TITOLARI DELLA CONCESSIONE e relative quote di partecipazione (%) ENI (100) (r.u.)	PROVVEDIMENTI CONCERNENTI LA CONCESSIONE Data 15/6/1998 Natura del provvedimento Attribuzione	Decorrenza 1/1/1997	BUIG XLII - 6	PERIODO DI VIGENZA -	SCADENZA 01/01/2017	AREA (Kmq) 121,96	UBICAZIONE DELLA CONCESSIONE EMILIA ROMAGNA (121,66) Reggio Emilia Modena LOMBARDIA (0,3) Mantova
916	CODICE E DENOMINAZIONE DELLA CONCESSIONE PORTO CORSINI TERRA	TITOLARI DELLA CONCESSIONE e relative quote di partecipazione (%) ENI (100) (r.u.)	PROVVEDIMENTI CONCERNENTI LA CONCESSIONE Data 15/6/1998 Natura del provvedimento Attribuzione	Decorrenza 1/1/1997	BUIG XLII - 6	PERIODO DI VIGENZA -	SCADENZA 01/01/2017	AREA (Kmq) 56,65	UBICAZIONE DELLA CONCESSIONE EMILIA ROMAGNA (56,65) Ravenna

ELENCO DELLE CONCESSIONI DI COLTIVAZIONE ACCORDATE NELLA TERRAFERMA - Aggiornamento 30/aprile/2009

917	CODICE E DENOMINAZIONE DELLA CONCESSIONE RAVENNA TERRA	TITOLARI DELLA CONCESSIONE e relative quote di partecipazione (%) ENI (100) (r.u.)	Data 15/6/1998	PROVVEDIMENTI CONCERNENTI LA CONCESSIONE Natura del provvedimento Attribuzione	PERIODO DI VIGENZA -	SCADENZA 01/01/2012	AREA (Kmq) 98,28	UBICAZIONE DELLA CONCESSIONE EMILIA ROMAGNA (98,28) Ravenna
918	CODICE E DENOMINAZIONE DELLA CONCESSIONE RECOVATO	TITOLARI DELLA CONCESSIONE e relative quote di partecipazione (%) GAS PLUS ITALIANA (100) (r.u.)	Data 15/6/1998 26/4/2001 12/2/2004 20/7/2004	PROVVEDIMENTI CONCERNENTI LA CONCESSIONE Natura del provvedimento Attribuzione Trasferimento Cambio intestazione Cambio intestazione	PERIODO DI VIGENZA -	SCADENZA 01/01/2017	AREA (Kmq) 36,75	UBICAZIONE DELLA CONCESSIONE EMILIA ROMAGNA (36,75) Modena Bologna
919	CODICE E DENOMINAZIONE DELLA CONCESSIONE RIVALTA	TITOLARI DELLA CONCESSIONE e relative quote di partecipazione (%) ENI (100) (r.u.)	Data 15/6/1998	PROVVEDIMENTI CONCERNENTI LA CONCESSIONE Natura del provvedimento Attribuzione	PERIODO DI VIGENZA -	SCADENZA 01/01/2002	AREA (Kmq) 19,59	UBICAZIONE DELLA CONCESSIONE EMILIA ROMAGNA (19,59) Reggio Emilia
		Nota: Presentata istanza di proroga pubblicata nel B.U.I.G. - Anno XLV - N. 1						
920	CODICE E DENOMINAZIONE DELLA CONCESSIONE SAN POTTIO	TITOLARI DELLA CONCESSIONE e relative quote di partecipazione (%) ENI (100) (r.u.)	Data 15/6/1998 10/3/2004	PROVVEDIMENTI CONCERNENTI LA CONCESSIONE Natura del provvedimento Attribuzione Proroga	PERIODO DI VIGENZA -	SCADENZA 01/01/2007	AREA (Kmq) 73,78	UBICAZIONE DELLA CONCESSIONE EMILIA ROMAGNA (73,78) Ravenna
		Nota: Presentata istanza di proroga pubblicata nel B.U.I.G. - Anno L - N. 1.						
921	CODICE E DENOMINAZIONE DELLA CONCESSIONE TRESIGALLO	TITOLARI DELLA CONCESSIONE e relative quote di partecipazione (%) ENI (100) (r.u.)	Data 15/6/1998 15/10/2001	PROVVEDIMENTI CONCERNENTI LA CONCESSIONE Natura del provvedimento Attribuzione Conferma	PERIODO DI VIGENZA -	SCADENZA 01/01/2017	AREA (Kmq) 100,15	UBICAZIONE DELLA CONCESSIONE EMILIA ROMAGNA (100,15) Ferrara
		Nota: Presentata istanza di rinuncia pubblicata nel B.U.I.G. - Anno XLVIII - N. 9.						
922	CODICE E DENOMINAZIONE DELLA CONCESSIONE ALFONSINE	TITOLARI DELLA CONCESSIONE e relative quote di partecipazione (%) ENI (100) (r.u.)	Data 18/6/1998 27/9/2001	PROVVEDIMENTI CONCERNENTI LA CONCESSIONE Natura del provvedimento Attribuzione Conferma	PERIODO DI VIGENZA -	SCADENZA 01/01/2017	AREA (Kmq) 85,88	UBICAZIONE DELLA CONCESSIONE EMILIA ROMAGNA (85,88) Ravenna
924	CODICE E DENOMINAZIONE DELLA CONCESSIONE SANTERNO	TITOLARI DELLA CONCESSIONE e relative quote di partecipazione (%) ENI (100) (r.u.)	Data 18/6/1998	PROVVEDIMENTI CONCERNENTI LA CONCESSIONE Natura del provvedimento Attribuzione	PERIODO DI VIGENZA -	SCADENZA 01/01/2017	AREA (Kmq) 39,39	UBICAZIONE DELLA CONCESSIONE EMILIA ROMAGNA (39,39) Ravenna Bologna

ELENCO DELLE CONCESSIONI DI COLTIVAZIONE ACCORDATE NELLA TERRAFERMA - Aggiornamento 30/aprile/2009

926	CODICE E DENOMINAZIONE DELLA CONCESSIONE PIETRAMALA Nota: Presentata istanza di proroga pubblicata nel B.U.I.G. Anno XLIX - N. 7.	TITOLARI DELLA CONCESSIONE e relative quote di partecipazione (%) SIM (100) (r.u.)	PROVVEDIMENTI CONCERNENTI LA CONCESSIONE Data 4/8/1999 Natura del provvedimento Unificazione	PERIODO DI VIGENZA - -	SCADENZA 15/01/2006	AREA (Kmq) 27,16	UBICAZIONE DELLA CONCESSIONE TOSCANA (21,86) Firenze EMILIA ROMAGNA (5,3) Bologna
927	CODICE E DENOMINAZIONE DELLA CONCESSIONE RECOLETA	TITOLARI DELLA CONCESSIONE e relative quote di partecipazione (%) GAS PLUS ITALIANA (100) (r.u.)	PROVVEDIMENTI CONCERNENTI LA CONCESSIONE Data 8/9/1999 12/2/2004 20/7/2004 Natura del provvedimento Conferimento Cambio intestazione Cambio intestazione	PERIODO DI VIGENZA - -	SCADENZA 08/09/2019	AREA (Kmq) 44,62	UBICAZIONE DELLA CONCESSIONE BASILICATA (44,62) Matera
928	CODICE E DENOMINAZIONE DELLA CONCESSIONE GORGOGNONE	TITOLARI DELLA CONCESSIONE e relative quote di partecipazione (%) TOTAL ITALIA (50) (r.u.) SHELL ITALIA E & P (25) ESSO ITALIANA (25)	PROVVEDIMENTI CONCERNENTI LA CONCESSIONE Data 19/11/1999 16/3/2000 20/3/2000 29/11/2000 20/4/2001 15/11/2002 5/6/2003 16/7/2003 12/2/2004 31/7/2007 Natura del provvedimento Unificazione Approvazione nuovo programma di ricerca Cambio intestazione quota Cambio intestazione quota Cambio intestazione quota Trasferimento quota e nomina r.u. Cambio intestazione quota Cambio intestazione quota Cambio intestazione quota Adeguamento programma lavori	PERIODO DI VIGENZA - -	SCADENZA 14/07/2013	AREA (Kmq) 290,59	UBICAZIONE DELLA CONCESSIONE BASILICATA (290,59) Potenza Matera
930	CODICE E DENOMINAZIONE DELLA CONCESSIONE MIGLIANICO	TITOLARI DELLA CONCESSIONE e relative quote di partecipazione (%) ENI (100) (r.u.)	PROVVEDIMENTI CONCERNENTI LA CONCESSIONE Data 19/4/2002 6/7/2005 Natura del provvedimento Conferimento Modifica programma lavoro	PERIODO DI VIGENZA 1° periodo	SCADENZA 19/04/2022	AREA (Kmq) 29,3	UBICAZIONE DELLA CONCESSIONE ABRUZZO (29,3) Chieti
931	CODICE E DENOMINAZIONE DELLA CONCESSIONE QUARTO	TITOLARI DELLA CONCESSIONE e relative quote di partecipazione (%) ENI (66,6666666666667) (r.u.) EDISON (33,3333333333333)	PROVVEDIMENTI CONCERNENTI LA CONCESSIONE Data 12/1/2004 12/2/2004 Natura del provvedimento Conferimento Intestazione quota	PERIODO DI VIGENZA 1° periodo	SCADENZA 12/01/2024	AREA (Kmq) 58,42	UBICAZIONE DELLA CONCESSIONE EMILIA ROMAGNA (58,42) Piacenza
932	CODICE E DENOMINAZIONE DELLA CONCESSIONE VAL D'AGRI	TITOLARI DELLA CONCESSIONE e relative quote di partecipazione (%) ENI (60,77) (r.u.) SHELL ITALIA E & P (39,23)	PROVVEDIMENTI CONCERNENTI LA CONCESSIONE Data 28/12/2005 18/2/2008 Natura del provvedimento Unificazione Adeguamento ripartizione quote	PERIODO DI VIGENZA -	SCADENZA 26/10/2019	AREA (Kmq) 660,15	UBICAZIONE DELLA CONCESSIONE BASILICATA (660,15) Potenza

ELENCO DELLE CONCESSIONI DI COLTIVAZIONE ACCORDATE NELLA TERRAFERMA - Aggiornamento 30/aprile/2009

933	CODICE E DENOMINAZIONE DELLA CONCESSIONE CAPPARUCCIA	TITOLARI DELLA CONCESSIONE e relative quote di partecipazione (%)	PROVVEDIMENTI CONCERNENTI LA CONCESSIONE		PERIODO DI VIGENZA	SCADENZA	AREA (Kmq)	UBICAZIONE DELLA CONCESSIONE
		ENI (77,8) (r.u.) EDISON (22,2)	Data 7/10/2008	Natura del provvedimento Conferimento				
934	CODICE E DENOMINAZIONE DELLA CONCESSIONE CASCINA CASTELLO	TITOLARI DELLA CONCESSIONE e relative quote di partecipazione (%)	PROVVEDIMENTI CONCERNENTI LA CONCESSIONE		PERIODO DI VIGENZA	SCADENZA	AREA (Kmq)	UBICAZIONE DELLA CONCESSIONE
		NORTHSUN ITALIA (100) (r.u.)	Data 22/10/2008	Natura del provvedimento Conferimento				
935	CODICE E DENOMINAZIONE DELLA CONCESSIONE SILLARO	TITOLARI DELLA CONCESSIONE e relative quote di partecipazione (%)	PROVVEDIMENTI CONCERNENTI LA CONCESSIONE		PERIODO DI VIGENZA	SCADENZA	AREA (Kmq)	UBICAZIONE DELLA CONCESSIONE
		NORTHSUN ITALIA (65) (r.u.) PO VALLEY OPERATIONS PTY (35)	Data 29/10/2008	Natura del provvedimento Conferimento				

ELENCO DELLE CONCESSIONI DI COLTIVAZIONE ACCORDATE NEL SOTTOFONDO MARINO - Aggiornamento 30/aprile/2009

CONCESSIONI DI COLTIVAZIONE ACCORDATE NEL SOTTOFONDO MARINO

Leggi 21 luglio 1967, n. 613 e successive modificazioni, 9 gennaio 1991, n. 9 e Decreto Legislativo 25 novembre 1996, n. 625

Nel sottofondo marino sono vigenti n. 66 CONCESSIONI DI COLTIVAZIONE per complessivi 9387,55 Km²

Zona marina	Numero concessioni	Superficie (Km ²)
EMILIA ROMAGNA	0	15,00
ZONA A	37	4.066,79
ZONA B	19	3.365,13
ZONA C	4	1.168,55
ZONA D	3	153,41
ZONA F	3	618,67

Nota:

Nel caso di titoli afferenti a due o più zone finitime, a ciascuna di tali zone viene attribuita la parte di area del titolo minerario ad essa afferente e l'unità mineraria viene attribuita alla zona cui compete la parte maggiore dell'area del titolo medesimo

ELENCO DELLE CONCESSIONI DI COLTIVAZIONE ACCORDATE NEL SOTTOFONDO MARINO - Aggiornamento 30/ aprile/2009

952

CODICE E DENOMINAZIONE DELLA CONCESSIONE	TITOLARI DELLA CONCESSIONE e relative quote di partecipazione (%)	PROVVEDIMENTI CONCERNENTI LA CONCESSIONE		PERIODO DI VIGENZA	SCADENZA	AREA (Kmq)	UBICAZIONE DELLA CONCESSIONE
		Data	Natura del provvedimento				
CERVIA MARE	ENI (100) (r.u.)	24/2/1967	Natura del provvedimento Conferimento	12/9/1966	12/09/2011	30	ZONA A
		12/3/1968	Conferma	12/9/1966			(30)
		31/7/1986	Approvazione piano sviluppo	31/7/1986			
		24/3/1992	Approvazione nuovo piano sviluppo	24/3/1992			
		26/8/1996	Proroga	12/9/1996			
		13/2/1998	Cambio intestazione	1/1/1998			
		20/2/2001	Modifica programma sviluppo	20/2/2001			
		23/8/2006	Proroga	12/9/2006			

953

CODICE E DENOMINAZIONE DELLA CONCESSIONE	TITOLARI DELLA CONCESSIONE e relative quote di partecipazione (%)	PROVVEDIMENTI CONCERNENTI LA CONCESSIONE		PERIODO DI VIGENZA	SCADENZA	AREA (Kmq)	UBICAZIONE DELLA CONCESSIONE
		Data	Natura del provvedimento				
FASCIA CERVIA MARE	ENI (100) (r.u.)	1/8/1967	Natura del provvedimento Conferimento	1/8/1967	01/08/2012	27,0196	ZONA A
		12/3/1968	Conferma	1/8/1967			(27,0196)
		31/7/1986	Approvazione piano sviluppo	31/7/1986			
		24/3/1992	Approvazione nuovo piano sviluppo	24/3/1992			
		21/11/1997	Proroga	1/8/1997			
		13/2/1998	Cambio intestazione	1/1/1998			
		20/2/2001	Modifica programma sviluppo	20/2/2001			
		10/6/2008	Proroga	1/8/2007			

954

CODICE E DENOMINAZIONE DELLA CONCESSIONE	TITOLARI DELLA CONCESSIONE e relative quote di partecipazione (%)	PROVVEDIMENTI CONCERNENTI LA CONCESSIONE		PERIODO DI VIGENZA	SCADENZA	AREA (Kmq)	UBICAZIONE DELLA CONCESSIONE
		Data	Natura del provvedimento				
B.C 1.LF	EDISON (95) (r.u.)	27/8/1970	Natura del provvedimento Conferimento	27/8/1970	27/08/2010	93,19	ZONA B
	GAS PLUS ITALIANA (5)	2/9/1974	Ampliamento	29/5/1974			(93,19)
		19/4/1979	Cambio intestazione quota	27/11/1978			
		4/8/1993	Cambio intestazione quota	23/4/1992			
		9/5/1996	Cambio intestazione quota	1/1/1996			
		9/5/1996	Cambio intestazione quota	1/3/1996			
		23/11/1998	Cambio intestazione quota	29/6/1998			
		15/9/1999	Cambio intestazione quota	1/7/1999			
		31/5/2001	Proroga	27/8/2000			
		12/2/2004	Cambio intestazione quota	1/12/2003			
		12/2/2004	Cambio intestazione quota	1/1/2004			
		20/7/2004	Cambio intestazione quota	18/5/2004			

Nota: Presentata istanza di riconoscimento della marginalità economica pubblicata nel B.U.I.G. Anno L - N. 1.

ELENCO DELLE CONCESSIONI DI COLTIVAZIONE ACCORDATE NEL SOTTOFONDO MARINO - Aggiornamento 30/ aprile/2009

959	CODICE E DENOMINAZIONE DELLA CONCESSIONE	TITOLARI DELLA CONCESSIONE e relative quote di partecipazione (%)	PROVVEDIMENTI CONCERNENTI LA CONCESSIONE		PERIODO DI VIGENZA	SCADENZA	AREA (Kmq)	UBICAZIONE DELLA CONCESSIONE
			Data	Natura del provvedimento				
	A.C 3.AS	ENI (100) (r.u.)	3/12/1970 10/3/1971 6/8/1993 20/9/1996 13/2/1998 13/6/2001	Decorrenza Conferimento Trasferimento quota Approvazione nuovo piano sviluppo Modifica programma sviluppo Cambio intestazione Proroga	XV - 1 XV - 4 XXXVII - 9 XL - 10 XLII - 3 XLV - 7	03/12/2010	23,476	ZONA A (23,476)
	960							
	A.C 4.AS	ENI (100) (r.u.)	15/3/1973 7/7/1973 31/7/1986 24/3/1992 13/2/1998 20/2/2001 27/11/2003	Decorrenza Conferimento Trasferimento quota Approvazione piano sviluppo Approvazione nuovo piano sviluppo Cambio intestazione Modifica programma sviluppo Proroga	XVII - 6 XVII - 11 XXXI - 3 XXXVI - 5 XLII - 3 XLV - 3 XLVIII - 1	15/03/2013	23,87	ZONA A (23,87)
	961							
	B.C 3.AS	ENI (100) (r.u.)	7/7/1973 30/10/1974 7/2/1976 14/12/1981 31/7/1986 13/2/1998 4/12/1998	Decorrenza Conferimento Trasferimento quota Trasferimento quota Ampliamento Modifica programma lavoro Cambio intestazione Approvazione programma sviluppo ed esplorazione	XVIII - 2 XIX - 3 XX - 5 XXVI - 6 XXXI - 2 XLII - 3 XLIII - 1	07/07/2013	221,69	ZONA B (221,69)
			23/10/2000 12/5/2003	approvazione programma sviluppo e perforazione Proroga	XLIV - 11 XLVII - 6			
	962							
	B.C 4.AS	ENI (100) (r.u.)	7/7/1973 30/10/1974 7/2/1976 13/2/1998 7/4/2003	Decorrenza Conferimento Trasferimento quota Trasferimento quota Cambio intestazione Proroga	XVIII - 2 XIX - 3 XX - 5 XLII - 3 XLVII - 5	07/07/2013	147,17	ZONA B (147,17)

Nota: Presentata istanza di proroga pubblicata nel B.U.I.G. Anno XLVI - N. 8.

ELENCO DELLE CONCESSIONI DI COLTIVAZIONE ACCORDATE NEL SOTTOFONDO MARINO - Aggiornamento 30/ aprile/2009

963	CODICE E DENOMINAZIONE DELLA CONCESSIONE	TITOLARI DELLA CONCESSIONE e relative quote di partecipazione (%)	PROVVEDIMENTI CONCERNENTI LA CONCESSIONE		PERIODO DI VIGENZA	SCADENZA	AREA (Kmq)	UBICAZIONE DELLA CONCESSIONE
			Data	Natura del provvedimento				
	D.C 1.AG	ENI (100) (r.u.)	7/7/1973 5/7/1994 13/2/1998 11/2/2003	Conferimento Aggiornamento programma lavoro Cambio intestazione Proroga	XVIII - 2 XXVIII - 8 XLII - 3 XLVII - 3	07/07/2013	68,42	ZONA D (68,42)
	964							
	A.C 5.AV	ENI (100) (r.u.)	3/3/1974 23/7/1975 9/4/1976 30/6/1980 4/3/1996 13/2/1998 3/12/2004	Conferimento Trasferimento quota Trasferimento quota Trasferimento quota Modifica programma lavoro Cambio intestazione Proroga	XVIII - 6 XX - 1 XX - 6 XXIV - 7 XL - 4 XLII - 3 XLIX - 1	03/03/2014	19,16	ZONA A (19,16)
	965							
	A.C 7.AS	ENI (100) (r.u.)	12/11/1974 7/2/1976 26/6/1981 20/11/1985 13/2/1998 25/1/1999 10/5/2004	Conferimento Trasferimento quota Ampliamento Modifica programma lavoro Cambio intestazione Modifica programma sviluppo Proroga	XIX - 4 XX - 5 XXVI - 4 XXX - 4 XLII - 3 XLIII - 2 XLVIII - 6	12/11/2014	210,16	ZONA A (210,16)
	966							
	B.C 5.AS	ENI (100) (r.u.)	12/11/1974 7/2/1976 5/10/1996 13/2/1998 3/12/2004	Conferimento Trasferimento quota Modifica programma lavoro Cambio intestazione Proroga	XIX - 4 XX - 5 XL - 11 XLII - 3 XLIX - 1	12/11/2014	98,35	ZONA B (98,35)
	967							
	A.C 6.AS	ENI (100) (r.u.)	12/11/1974 7/2/1976 13/2/1998 3/12/2004	Conferimento Trasferimento quota Cambio intestazione Proroga	XIX - 5 XX - 5 XLII - 3 XLIX - 1	12/11/2014	33,37	ZONA A (33,37)

ELENCO DELLE CONCESSIONI DI COLTIVAZIONE ACCORDATE NEL SOTTOFONDO MARINO - Aggiornamento 30/ aprile/2009

968

CODICE E DENOMINAZIONE DELLA CONCESSIONE	TITOLARI DELLA CONCESSIONE e relative quote di partecipazione (%)	PROVVEDIMENTI CONCERNENTI LA CONCESSIONE		PERIODO DI VIGENZA	SCADENZA	AREA (Kmq)	UBICAZIONE DELLA CONCESSIONE	
		Data	Natura del provvedimento					
B.C 7.LF Nota: Presentata istanza di unificazione con la concessione «FIUME TENNA» pubblicata nel B.U.I.G. - Anno XX - N. 6.	EDISON (95) (r.u.) GAS PLUS ITALIANA (5)	20/5/1975	Natura del provvedimento	Decorrenza	-	201	ZONA B (201)	
		19/4/1979	Conferimento	29/5/1974				XIX - 9
		7/4/1989	Cambio intestazione quota	27/11/1978				XXIII - 8
		4/8/1993	Trasferimento quota	7/4/1989				XXXIII - 11
		4/3/1994	Cambio intestazione quota	23/4/1992				XXXVII - 10
		4/3/1994	Trasferimento quota	2/10/1989				XXXVIII - 4
		18/3/1996	Sospensione attività di sviluppo	23/3/1993				XXXVIII - 4
			Proroga sospensione attività di sviluppo	23/3/1995				XL - 4
		9/5/1996	Cambio intestazione quota	1/1/1996				XL - 6
		9/5/1996	Cambio intestazione quota	1/3/1996				XL - 6
		30/4/1997	Modifica programma sviluppo	30/4/1997				XLI - 5
		23/11/1998	Cambio intestazione quota	29/6/1998				XLII - 12
		15/9/1999	Cambio intestazione quota	1/7/1999				XLIII - 10
		12/2/2004	Cambio intestazione quota	1/12/2003				XLVIII - 3
		12/2/2004	Cambio intestazione quota	1/1/2004				XLVIII - 3
27/5/2004	Proroga	29/5/2004	XLVIII - 6					
20/7/2004	Cambio intestazione quota	18/5/2004	XLVIII - 8					

970

CODICE E DENOMINAZIONE DELLA CONCESSIONE	TITOLARI DELLA CONCESSIONE e relative quote di partecipazione (%)	PROVVEDIMENTI CONCERNENTI LA CONCESSIONE		PERIODO DI VIGENZA	SCADENZA	AREA (Kmq)	UBICAZIONE DELLA CONCESSIONE	
		Data	Natura del provvedimento					
A.C 8.ME	ENI (81) (r.u.) EDISON (19)	5/11/1975	Conferimento	Decorrenza	-	51,27	ZONA A (51,27)	
		10/6/1976	Retifica	5/11/1975				XX - 1
		24/11/1978	Trasferimento quota	10/6/1976				XX - 8
		16/12/1980	Estensione titolarità	24/11/1978				XXXIII - 7
		26/4/1983	Cambio intestazione quota	16/12/1980				XXV - 4
		25/10/1985	Cambio intestazione quota	26/4/1983				XXVII - 8
		31/7/1986	Cambio intestazione quota	1/1/1985				XXX - 4
		19/1/1987	Modifica programma lavoro	24/12/1985				XXXI - 2
		20/7/1987	Trasferimento quota	19/1/1987				XXXI - 8
		8/11/1988	Cambio intestazione quota	1/12/1986				XXXII - 4
		8/8/1991	Trasferimento quota	26/11/1987				XXXIII - 7
		12/5/1992	Cambio intestazione quota	1/7/1989				XXXVI - 6
		2/9/1993	Trasferimento quota	19/6/1991				XXXVI - 11
		2/9/1993	Cambio intestazione quota	1/8/1992				XXXVII - 10
		9/5/1996	Cambio intestazione quota	4/11/1992				XXXVII - 10
		6/3/1997	Trasferimento quota	1/3/1996				XL - 6
		6/3/1997	Ridominazione	11/7/1996				XL - 4
		13/2/1998	Cambio intestazione quota	6/3/1997				XL - 4
		25/3/1998	Modifica programma sviluppo	1/1/1998				XLII - 3
		20/3/2000	Cambio intestazione quota	25/3/1998				XLII - 4
		20/4/2001	Cambio intestazione quota	1/1/2000				XLIV - 4
		18/9/2001	Trasferimento quota	1/10/2000				XLV - 5
		12/2/2004	Intestazione quota	29/6/2001				XLV - 10
28/11/2005	Proroga	1/12/2003	XLVIII - 3					
28/11/2005	Approvazione nuovo programma lavoro	5/11/2005	XLIX - 12					
		28/11/2005	XLIX - 12					

ELENCO DELLE CONCESSIONI DI COLTIVAZIONE ACCORDATE NEL SOTTOFONDO MARINO - Aggiornamento 30/ aprile/2009

980	CODICE E DENOMINAZIONE DELLA CONCESSIONE	TITOLARI DELLA CONCESSIONE e relative quote di partecipazione (%)	PROVVEDIMENTI CONCERNENTI LA CONCESSIONE	PERIODO DI VIGENZA	SCADENZA	AREA (Kmq)	UBICAZIONE DELLA CONCESSIONE
	A.C 10.AG	ENI (100) (r.u.)	Natura del provvedimento Conferimento	Decorrenza 23/10/1979	23/10/2009	76,95	ZONA A
		Nota: Presentata istanza di proroga pubblicata nel B.U.I.G. Anno LII - N. 11.	Modifica programma lavoro	25/10/1985			(76,95)
			Cambio intestazione	1/1/1998			
				XLII - 3			
981	CODICE E DENOMINAZIONE DELLA CONCESSIONE	TITOLARI DELLA CONCESSIONE e relative quote di partecipazione (%)	PROVVEDIMENTI CONCERNENTI LA CONCESSIONE	PERIODO DI VIGENZA	SCADENZA	AREA (Kmq)	UBICAZIONE DELLA CONCESSIONE
	A.C 11.AG	ENI (90) (r.u.) LIGESTRA (10)	Natura del provvedimento Conferimento	Decorrenza 23/10/1979	23/10/2009	154,69	ZONA A
		Nota: Presentata istanza di proroga pubblicata nel B.U.I.G. Anno LI - N.3.	Estensione titolarità	27/12/1983			(154,69)
			Modifica programma lavoro	25/10/1985			
			Trasferimento quota	4/7/1989			
			Cambio intestazione quota	1/1/1998			
			Cambio intestazione quota	1/11/1991			
			Cambio intestazione quota	19/7/2007			
				LII - 12			
983	CODICE E DENOMINAZIONE DELLA CONCESSIONE	TITOLARI DELLA CONCESSIONE e relative quote di partecipazione (%)	PROVVEDIMENTI CONCERNENTI LA CONCESSIONE	PERIODO DI VIGENZA	SCADENZA	AREA (Kmq)	UBICAZIONE DELLA CONCESSIONE
	D.C 4.AG	ENI (100) (r.u.)	Natura del provvedimento Conferimento	Decorrenza 31/3/1981	31/03/2011	16,9	ZONA D
			Aggiornamento programma lavoro	5/7/1994			(16,9)
			Cambio intestazione	1/1/1998			
				XLII - 3			
984	CODICE E DENOMINAZIONE DELLA CONCESSIONE	TITOLARI DELLA CONCESSIONE e relative quote di partecipazione (%)	PROVVEDIMENTI CONCERNENTI LA CONCESSIONE	PERIODO DI VIGENZA	SCADENZA	AREA (Kmq)	UBICAZIONE DELLA CONCESSIONE
	A.C 12.AG	ENI (100) (r.u.)	Natura del provvedimento Conferimento	Decorrenza 23/10/1979	23/10/2009	143,75	ZONA A
		Nota: Presentata istanza di proroga pubblicata nel B.U.I.G. Anno LII - N. 11.	Modifica programma lavoro	20/1/1987			(143,75)
			Approvazione nuovo programma di ricerca	17/6/1994			
			Cambio intestazione	1/1/1998			
				XLII - 3			
985	CODICE E DENOMINAZIONE DELLA CONCESSIONE	TITOLARI DELLA CONCESSIONE e relative quote di partecipazione (%)	PROVVEDIMENTI CONCERNENTI LA CONCESSIONE	PERIODO DI VIGENZA	SCADENZA	AREA (Kmq)	UBICAZIONE DELLA CONCESSIONE
	A.C 13.AS	ENI (51) (r.u.) EDISON (49)	Natura del provvedimento Conferimento	Decorrenza 23/10/1979	23/10/2009	135,97	ZONA A
		Nota: Presentata istanza di proroga pubblicata nel B.U.I.G. Anno LII - N. 11.	Trasferimento quota	18/3/1992			(135,97)
			Cambio intestazione quota	4/11/1992			
			Modifica programma lavoro	17/6/1994			
			Cambio intestazione quota	1/1/1998			
			Intestazione quota	1/12/2003			
				XLVIII - 3			

ELENCO DELLE CONCESSIONI DI COLTIVAZIONE ACCORDATE NEL SOTTOFONDO MARINO - Aggiornamento 30/aprile/2009

986	CODICE E DENOMINAZIONE DELLA CONCESSIONE	TITOLARI DELLA CONCESSIONE e relative quote di partecipazione (%)	PROVVEDIMENTI CONCERNENTI LA CONCESSIONE		PERIODO DI VIGENZA	SCADENZA	AREA (Kmq)	UBICAZIONE DELLA CONCESSIONE
			Data	Natura del provvedimento				
	B.C 13.AS	ENI (51.) (r.u.) EDISON (49)	Decorrenza 27/5/1980	BUIG XXVI - 12	-	27/05/2010	395,52	ZONA B (395,52)
			13/9/1982 6/10/1992 2/9/1993 23/7/1996 23/7/1996 13/7/1998 3/3/2000	Natura del provvedimento Conferimento Trasferimento quota Cambio intestazione quota Sospensione lavori di sviluppo Modifica programma lavoro Cambio intestazione quota Approvazione nuovo programma di sviluppo e ricerca	18/3/1992 4/11/1992 23/7/1996 XL - 8 XLII - 3 XLIV - 3			
			12/2/2004	Intestazione quota	XLVIII - 3			
	B.C 14.AS	ENI (51.) (r.u.) EDISON (49)	Decorrenza 27/5/1980	BUIG XXVI - 12	-	27/05/2010	228,24	ZONA B (228,24)
			13/9/1982 6/10/1992 2/9/1993 13/2/1998 14/1/2003 12/2/2004	Natura del provvedimento Conferimento Trasferimento quota Cambio intestazione quota Cambio intestazione quota Modifica programma sviluppo Intestazione quota	18/3/1992 4/11/1992 XLII - 3 XLVII - 2 XLVIII - 3			
	B.C 12.AS	ENI (51.) (r.u.) EDISON (49)	Decorrenza 27/5/1980	BUIG XXVII - 3	-	27/05/2010	223,1	ZONA B (223,1)
			13/9/1982 20/11/1985 10/7/1989 6/10/1992 2/9/1993 13/2/1998 12/2/2004	Natura del provvedimento Conferimento Proroga inizio perforazione Approvazione nuovo programma di ricerca Trasferimento quota Cambio intestazione quota Cambio intestazione quota Intestazione quota	31/3/1985 10/7/1989 XXX - 4 XXXIV - 1 XXXVII - 10 XXXVII - 10 XLII - 3 XLVIII - 3			
	A.C 14.AS	ENI (51.) (r.u.) EDISON (49)	Decorrenza 18/3/1981	BUIG XXVII - 8	-	18/03/2011	152,28	ZONA A (152,28)
			28/4/1983 6/10/1992 2/9/1993 13/2/1998 12/2/2004	Natura del provvedimento Conferimento Trasferimento quota Cambio intestazione quota Cambio intestazione quota Intestazione quota	18/3/1992 4/11/1992 1/1/1998 XLII - 3 XLVIII - 3			

ELENCO DELLE CONCESSIONI DI COLTIVAZIONE ACCORDATE NEL SOTTOFONDO MARINO - Aggiornamento 30/ aprile/2009

995	CODICE E DENOMINAZIONE DELLA CONCESSIONE	TITOLARI DELLA CONCESSIONE e relative quote di partecipazione (%)	PROVVEDIMENTI CONCERNENTI LA CONCESSIONE		PERIODO DI VIGENZA	SCADENZA	AREA (Kmq)	UBICAZIONE DELLA CONCESSIONE
			Data	Natura del provvedimento				
	A.C 16.AG	ENI (70) (r.u.) EDISON (30)	19/5/1985 1/7/1989 19/6/1991 23/4/1992 1/8/1992 4/11/1992 1/1/1998 29/6/1998 1/7/1999 1/12/2003	Conferimento Trasferimento quota Cambio intestazione quota Cambio intestazione quota Trasferimento quota Cambio intestazione quota Cambio intestazione quota Cambio intestazione quota Cambio intestazione quota Intestazione quota	-	19/05/2015	539,84	ZONA A (539,84)
	B.C 17.TO	ENI (100) (r.u.)	18/10/1988 8/4/1991 18/7/1991 8/2/1993 8/2/1993 2/9/1993 2/9/1993 3/9/1993 29/3/1994 1/8/1994 1/8/1994 7/3/1997 22/7/1997 29/10/1997 3/12/1997 13/2/1998 26/11/2002	Conferimento Cambio intestazione quota Approvazione piano sviluppo Trasferimento quota Trasferimento quota e nomina r.u. Trasferimento quota Cambio intestazione quota Modifica programma lavoro Trasferimento quota Cambio intestazione quota Proroga termine di inizio produzione Trasferimento quota Trasferimento quota Modifica programma sviluppo Trasferimento quote Cambio intestazione Ampliamento	-	18/10/2018	206,94	ZONA B (206,94)
	B.C 18.RI	ENI (100) (r.u.)	18/10/1988 9/5/1996 9/5/1996 1/6/1998	Conferimento Cambio intestazione Cambio intestazione Trasferimento titolarità	-	18/10/2018	74,43	ZONA B (74,43)
	F.C 1.AG	ENI (100) (r.u.)	23/1/1989 13/2/1998	Conferimento Cambio intestazione	-	24/05/2017	38,26	ZONA F (38,26)

ELENCO DELLE CONCESSIONI DI COLTIVAZIONE ACCORDATE NEL SOTTOFONDO MARINO - Aggiornamento 30/ aprile/2009

1000	CODICE E DENOMINAZIONE DELLA CONCESSIONE	TITOLARI DELLA CONCESSIONE e relative quote di partecipazione (%)	PROVVEDIMENTI CONCERNENTI LA CONCESSIONE		PERIODO DI VIGENZA	SCADENZA	AREA (Kmq)	UBICAZIONE DELLA CONCESSIONE
			Data	Natura del provvedimento				
A.C 17.AG	ENI (75) (r.u.) EDISON (25)		7/4/1989 8/8/1991 12/5/1992 2/9/1993 8/5/1996 10/4/1997 13/2/1998 12/2/2004	Natura del provvedimento Conferimento Trasferimento quota Cambio intestazione quota Trasferimento quota Cambio intestazione quota Modifica programma sviluppo Modifica programma sviluppo Cambio intestazione quota Intestazione quota	-	26/05/2017	151,37	ZONA A (151,37)
1001								
A.C 18.AG	ENI (100) (r.u.)		18/12/1989 13/2/1998	Natura del provvedimento Conferimento Cambio intestazione	-	04/09/2017	155,18	ZONA A (155,18)
1002								
B.C 20.AS	ENI (51) (r.u.) EDISON (49)		16/1/1992 6/10/1992 2/9/1993 2/4/1996 13/2/1998 12/2/2004	Natura del provvedimento Conferimento Trasferimento quota Cambio intestazione quota Approvazione nuovo programma di esplorazione Cambio intestazione quota Intestazione quota	-	27/05/2010	82,21	ZONA B (82,21)
1003								
F.C 2.AG	ENI (100) (r.u.)		19/3/1992 8/8/1994 13/2/1998	Natura del provvedimento Conferimento Approvazione progr. svil. definit. e ulter. ric. Cambio intestazione	-	25/05/2020	556,31	ZONA F (556,31)
1004								
A.C 19.PI	ENI (85) (r.u.) MEDOILGAS ITALIA (15)		7/3/1994 14/6/1996 14/6/1996 13/2/1998 5/4/2002 30/6/2005 16/4/2008	Natura del provvedimento Conferimento Trasferimento quota Cambio intestazione quota Cambio intestazione quota Trasferimento quota Trasferimento quota Cambio intestazione quota	-	30/11/2023	219,46	ZONA A (219,46)

ELENCO DELLE CONCESSIONI DI COLTIVAZIONE ACCORDATE NEL SOTTOFONDO MARINO - Aggiornamento 30/ aprile/2009

1005	CODICE E DENOMINAZIONE DELLA CONCESSIONE A.C 20.AG	TITOLARI DELLA CONCESSIONE e relative quote di partecipazione (%) ENI (100) (r.u.)	PROVVEDIMENTI CONCERNENTI LA CONCESSIONE Data 7/3/1994 13/2/1998	Natura del provvedimento Conferimento Cambio intestazione	Decorrenza 7/3/1994 1/1/1998	BUIG XXXVIII - 4 XLII - 3	PERIODO DI VIGENZA -	SCADENZA 07/03/2024	AREA (Kmq) 99,42	UBICAZIONE DELLA CONCESSIONE ZONA A (99,42)
1006	CODICE E DENOMINAZIONE DELLA CONCESSIONE A.C 21.AG	TITOLARI DELLA CONCESSIONE e relative quote di partecipazione (%) ENI (51) (r.u.) EDISON (49)	PROVVEDIMENTI CONCERNENTI LA CONCESSIONE Data 9/11/1994 13/2/1998 27/11/2003 12/2/2004	Natura del provvedimento Conferimento Cambio intestazione quota Approvazione nuovo programma lavoro Intestazione quota	Decorrenza 9/11/1994 1/1/1998 27/11/2003 1/12/2003	BUIG XXXVIII - 12 XLII - 3 XLVIII - 1 XLVIII - 3	PERIODO DI VIGENZA -	SCADENZA 09/11/2024	AREA (Kmq) 99,84	UBICAZIONE DELLA CONCESSIONE ZONA A (99,84)
1007	CODICE E DENOMINAZIONE DELLA CONCESSIONE B.C 21.AG	TITOLARI DELLA CONCESSIONE e relative quote di partecipazione (%) ENI (51) (r.u.) EDISON (49)	PROVVEDIMENTI CONCERNENTI LA CONCESSIONE Data 9/11/1994 13/2/1998 7/12/1999 12/2/2004	Natura del provvedimento Conferimento Cambio intestazione quota Modifica programma sviluppo Intestazione quota	Decorrenza 9/11/1994 1/1/1998 7/12/1999 1/12/2003	BUIG XXXVIII - 12 XLII - 3 XLIV - 1 XLVIII - 3	PERIODO DI VIGENZA -	SCADENZA 09/11/2024	AREA (Kmq) 82,88	UBICAZIONE DELLA CONCESSIONE ZONA B (82,88)
1008	CODICE E DENOMINAZIONE DELLA CONCESSIONE PORTO CORSINI MARE	TITOLARI DELLA CONCESSIONE e relative quote di partecipazione (%) ENI (100) (r.u.)	PROVVEDIMENTI CONCERNENTI LA CONCESSIONE Data 5/10/1996 13/2/1998 4/7/2001 7/7/2006	Natura del provvedimento Unificazione Cambio intestazione Approvazione nuovo programma di sviluppo e ricerca Proroga	Decorrenza 1/10/1996 1/1/1998 4/7/2001 26/5/2006	BUIG XL - 11 XLII - 3 XLV - 8 L - 8	PERIODO DI VIGENZA -	SCADENZA 26/05/2011	AREA (Kmq) 56,41	UBICAZIONE DELLA CONCESSIONE ZONA A (56,41)
1009	CODICE E DENOMINAZIONE DELLA CONCESSIONE A.C 22.EA	TITOLARI DELLA CONCESSIONE e relative quote di partecipazione (%) ENI (100) (r.u.)	PROVVEDIMENTI CONCERNENTI LA CONCESSIONE Data 18/9/1997	Natura del provvedimento Attribuzione	Decorrenza 1/1/1997	BUIG XLI - 10	PERIODO DI VIGENZA -	SCADENZA 01/01/2017	AREA (Kmq) 142,75	UBICAZIONE DELLA CONCESSIONE ZONA A (142,75)
1010	CODICE E DENOMINAZIONE DELLA CONCESSIONE A.C 23.EA	TITOLARI DELLA CONCESSIONE e relative quote di partecipazione (%) ENI (100) (r.u.)	PROVVEDIMENTI CONCERNENTI LA CONCESSIONE Data 18/9/1997	Natura del provvedimento Attribuzione	Decorrenza 1/1/1997	BUIG XLI - 10	PERIODO DI VIGENZA -	SCADENZA 01/01/2017	AREA (Kmq) 71,28	UBICAZIONE DELLA CONCESSIONE ZONA A (71,28)
1011	CODICE E DENOMINAZIONE DELLA CONCESSIONE A.C 24.EA	TITOLARI DELLA CONCESSIONE e relative quote di partecipazione (%) ENI (100) (r.u.)	PROVVEDIMENTI CONCERNENTI LA CONCESSIONE Data 15/6/1998	Natura del provvedimento Attribuzione	Decorrenza 1/1/1997	BUIG XLII - 6	PERIODO DI VIGENZA -	SCADENZA 01/01/2017	AREA (Kmq) 4,86	UBICAZIONE DELLA CONCESSIONE ZONA A (4,86)

ELENCO DELLE CONCESSIONI DI COLTIVAZIONE ACCORDATE NEL SOTTOFONDO MARINO - Aggiornamento 30/ aprile/2009

1012	CODICE E DENOMINAZIONE DELLA CONCESSIONE A.C 25.EA	TITOLARI DELLA CONCESSIONE e relative quote di partecipazione (%) ENI (100) (r.u.)	Data 18/6/1998	PROVVEDIMENTI CONCERNENTI LA CONCESSIONE Natura del provvedimento Attribuzione	Decorrenza 1/1/1997	BUIG XLII - 6	PERIODO DI VIGENZA -	SCADENZA 01/01/2017	AREA (Kmq) 25,88	UBICAZIONE DELLA CONCESSIONE ZONA A (25,88)
1013	CODICE E DENOMINAZIONE DELLA CONCESSIONE A.C 26.EA	TITOLARI DELLA CONCESSIONE e relative quote di partecipazione (%) ENI (100) (r.u.)	Data 18/6/1998	PROVVEDIMENTI CONCERNENTI LA CONCESSIONE Natura del provvedimento Attribuzione	Decorrenza 1/1/1997	BUIG XLII - 6	PERIODO DI VIGENZA -	SCADENZA 01/01/2017	AREA (Kmq) 131,25	UBICAZIONE DELLA CONCESSIONE ZONA A (131,25)
1014	CODICE E DENOMINAZIONE DELLA CONCESSIONE A.C 27.EA	TITOLARI DELLA CONCESSIONE e relative quote di partecipazione (%) ENI (100) (r.u.)	Data 18/6/1998	PROVVEDIMENTI CONCERNENTI LA CONCESSIONE Natura del provvedimento Attribuzione	Decorrenza 1/1/1997	BUIG XLII - 6	PERIODO DI VIGENZA -	SCADENZA 01/01/2017	AREA (Kmq) 110	UBICAZIONE DELLA CONCESSIONE ZONA A (95) EMILIA ROMAGNA (15)
1015	CODICE E DENOMINAZIONE DELLA CONCESSIONE A.C 28.EA	TITOLARI DELLA CONCESSIONE e relative quote di partecipazione (%) ENI (100) (r.u.)	Data 18/6/1998	PROVVEDIMENTI CONCERNENTI LA CONCESSIONE Natura del provvedimento Attribuzione	Decorrenza 1/1/1997	BUIG XLII - 6	PERIODO DI VIGENZA -	SCADENZA 01/01/2017	AREA (Kmq) 76,42	UBICAZIONE DELLA CONCESSIONE ZONA A (76,42)
1016	CODICE E DENOMINAZIONE DELLA CONCESSIONE A.C 29.EA	TITOLARI DELLA CONCESSIONE e relative quote di partecipazione (%) ENI (100) (r.u.)	Data 18/6/1998	PROVVEDIMENTI CONCERNENTI LA CONCESSIONE Natura del provvedimento Attribuzione	Decorrenza 1/1/1997	BUIG XLII - 6	PERIODO DI VIGENZA -	SCADENZA 01/01/2017	AREA (Kmq) 81,85	UBICAZIONE DELLA CONCESSIONE ZONA A (81,85)
1017	CODICE E DENOMINAZIONE DELLA CONCESSIONE A.C 30.EA	TITOLARI DELLA CONCESSIONE e relative quote di partecipazione (%) ENI (100) (r.u.)	Data 18/6/1998	PROVVEDIMENTI CONCERNENTI LA CONCESSIONE Natura del provvedimento Attribuzione	Decorrenza 1/1/1997	BUIG XLII - 6	PERIODO DI VIGENZA -	SCADENZA 01/01/2017	AREA (Kmq) 114,37	UBICAZIONE DELLA CONCESSIONE ZONA A (114,37)
1018	CODICE E DENOMINAZIONE DELLA CONCESSIONE A.C 31.EA	TITOLARI DELLA CONCESSIONE e relative quote di partecipazione (%) ENI (100) (r.u.)	Data 18/6/1998	PROVVEDIMENTI CONCERNENTI LA CONCESSIONE Natura del provvedimento Attribuzione	Decorrenza 1/1/1997	BUIG XLII - 6	PERIODO DI VIGENZA -	SCADENZA 01/01/2017	AREA (Kmq) 82,19	UBICAZIONE DELLA CONCESSIONE ZONA A (82,19)

ELENCO DELLE CONCESSIONI DI COLTIVAZIONE ACCORDATE NEL SOTTOFONDO MARINO - Aggiornamento 30/aprile/2009

1019	CODICE E DENOMINAZIONE DELLA CONCESSIONE A.C 32.AG	TITOLARI DELLA CONCESSIONE e relative quote di partecipazione (%) ENI (100) (r.u.)	PROVVEDIMENTI CONCERNENTI LA CONCESSIONE Data 16/2/1999 4/7/2001 Natura del provvedimento Conferimento Approvazione nuovo programma di ricerca	Decorrenza 30/11/1994 4/7/2001	BUIG XLIII - 3 XLV - 8	PERIODO DI VIGENZA -	SCADENZA 30/11/2024	AREA (Kmq) 190,04	UBICAZIONE DELLA CONCESSIONE ZONA A (190,04)
1020	CODICE E DENOMINAZIONE DELLA CONCESSIONE B.C 22.AG	TITOLARI DELLA CONCESSIONE e relative quote di partecipazione (%) ENI (100) (r.u.)	PROVVEDIMENTI CONCERNENTI LA CONCESSIONE Data 2/2/2000 Natura del provvedimento Conferimento	Decorrenza 1/10/1994	BUIG XLIV - 2	PERIODO DI VIGENZA -	SCADENZA 01/10/2014	AREA (Kmq) 76,63	UBICAZIONE DELLA CONCESSIONE ZONA B (76,63)
1021	CODICE E DENOMINAZIONE DELLA CONCESSIONE A.C 33.AG	TITOLARI DELLA CONCESSIONE e relative quote di partecipazione (%) ENI (100) (r.u.)	PROVVEDIMENTI CONCERNENTI LA CONCESSIONE Data 16/11/2000 31/7/2001 12/1/2004 Natura del provvedimento Conferimento Riduzione Riduzione	Decorrenza 26/1/1996 31/7/2001 12/1/2004	BUIG XLIV - 12 XLV - 10 XLVIII - 2	PERIODO DI VIGENZA -	SCADENZA 26/01/2016	AREA (Kmq) 78,4	UBICAZIONE DELLA CONCESSIONE ZONA A (78,4)
1022	CODICE E DENOMINAZIONE DELLA CONCESSIONE A.C 34.AG	TITOLARI DELLA CONCESSIONE e relative quote di partecipazione (%) ENI (100) (r.u.)	PROVVEDIMENTI CONCERNENTI LA CONCESSIONE Data 7/7/2006 Natura del provvedimento Conferimento	Decorrenza 19/6/2004	BUIG L - 8	PERIODO DI VIGENZA -	SCADENZA 19/06/2024	AREA (Kmq) 147,3	UBICAZIONE DELLA CONCESSIONE ZONA A (147,3)

ELENCO DEI PERMESSI DI PROSPEZIONE ACCORDATI NEL SOTTOFONDO MARINO - Aggiornamento 30/aprile/2009

**PERMESSI DI PROSPEZIONE ACCORDATI NEL SOTTOFONDO MARINO
RIPORTARE LE LEGGI RELATIVE ALLA PROSPEZIONE**

Nel sottofondo marino sono vigenti n. 2 PERMESSI DI PROSPEZIONE per complessivi 1114,06 Km²

Zona marina	Numero permessi	Superficie (Km ²)
ZONA E	2	1.114,06

Nota:
Nel caso di titoli afferenti a due o più zone finitime, a ciascuna di tali zone viene attribuita la parte di area del titolo minerario ad essa afferente e l'unità mineraria viene attribuita alla zona cui compete la parte maggiore dell'area del titolo medesimo

101	CODICE E DENOMINAZIONE DEL PERMESSO	TITOLARI DEL PERMESSO e relative quote di partecipazione (%)	PROVVEDIMENTI CONCERNENTI IL PERMESSO			PERIODO DI VIGENZA	SCADENZA	AREA (Km ²)	UBICAZIONE DEL PERMESSO
			Data	Natura del provvedimento	Decorrenza				
	E.P. 1.SA	SARAS (100) (r.u.)	25/2/2009	Conferimento	25/2/2009	LIII - 3	480,62	ZONA E (480,62)	
	102								
	CODICE E DENOMINAZIONE DEL PERMESSO	TITOLARI DEL PERMESSO e relative quote di partecipazione (%)	PROVVEDIMENTI CONCERNENTI IL PERMESSO			PERIODO DI VIGENZA	SCADENZA	AREA (Km ²)	UBICAZIONE DEL PERMESSO
	E.P. 2.SA	SARAS (100) (r.u.)	Data	Natura del provvedimento	Decorrenza				
			25/2/2009	Conferimento	25/2/2009	LIII - 3	633,44	ZONA E (633,44)	

ELENCO DELLE CONCESSIONI DI STOCCAGGIO ACCORDATE NELLA TERRAFERMA - Aggiornamento 30/aprile/2009

CONCESSIONI DI STOCCAGGIO ACCORDATE NELLA TERRAFERMA

Legge 26 aprile 1974, n. 170 e Decreto Legislativo 25 novembre 1996, n. 625

Nella terraferma sono vigenti n. 13 CONCESSIONI DI STOCCAGGIO per complessivi 860,95 Km²

Regione	Numero concessioni	Superficie (Km ²)
ABRUZZO	2	101,17
EMILIA ROMAGNA	5	388,01
LOMBARDIA	5	276,82
MOLISE	0	6,00
VENETO	1	88,95

Nota:
Nel caso di titoli afferenti a due o più regioni limitime, a ciascuna di tali regioni viene attribuita la parte di area del titolo minerario ad essa afferente e l'unità mineraria viene attribuita alla regione cui compete la parte maggiore dell'area del titolo medesimo

ELENCO DELLE CONCESSIONI DI STOCCAGGIO ACCORDATE NELLA TERRAFERMA - Aggiornamento 30/aprile/2009

2794	CODICE E DENOMINAZIONE DELLA CONCESSIONE	TITOLARI DELLA CONCESSIONE e relative quote di partecipazione (%)	PROVVEDIMENTI CONCERNENTI LA CONCESSIONE		PERIODO DI VIGENZA	SCADENZA	AREA (Kmq)	UBICAZIONE DELLA CONCESSIONE
	CELLINO STOCCAGGIO	EDISON STOCCAGGIO (100) (r.u.)	Data	Natura del provvedimento	BUIG	10/12/2014	30,3786	ABRUZZO (30,3786) Teramo
			10/12/1984	Conferimento	XXIX - 2	-		
			16/7/1985	Cambio intestazione	XXIX - 8			
			20/11/1987	Modifica programma lavoro	XXXII - 2			
			22/4/1991	Trasferimento titolarità	XXXV - 12			
			12/5/1992	Cambio intestazione	XXXVI - 11			
			2/9/1993	Trasferimento titolarità	XXXVII - 10			
			2/9/1993	Cambio intestazione	XXXVII - 10			
			27/9/2001	Conferma	XLV - 10			
			23/11/2004	Trasferimento	XLVIII - 12			
2810	CODICE E DENOMINAZIONE DELLA CONCESSIONE	TITOLARI DELLA CONCESSIONE e relative quote di partecipazione (%)	PROVVEDIMENTI CONCERNENTI LA CONCESSIONE		PERIODO DI VIGENZA	SCADENZA	AREA (Kmq)	UBICAZIONE DELLA CONCESSIONE
	FIUME TRESTE STOCCAGGIO	STOGIT (100) (r.u.)	Data	Natura del provvedimento	BUIG	14/06/2012	76,79	ABRUZZO (70,79) Chieti MOLISE (6) Campobasso
			14/6/1982	Conferimento	XXVI - 7	-		
			27/2/1991	Modifica programma lavoro	XXXV - 3			
			13/2/1998	Cambio intestazione	XLII - 3			
			11/2/2002	Delimitazione area	XLVI - 3			
			11/2/2002	Conferma	XLVI - 3			
			22/2/2002	Cambio intestazione	XLVI - 3			
2813	CODICE E DENOMINAZIONE DELLA CONCESSIONE	TITOLARI DELLA CONCESSIONE e relative quote di partecipazione (%)	PROVVEDIMENTI CONCERNENTI LA CONCESSIONE		PERIODO DI VIGENZA	SCADENZA	AREA (Kmq)	UBICAZIONE DELLA CONCESSIONE
	SETTALA STOCCAGGIO	STOGIT (100) (r.u.)	Data	Natura del provvedimento	BUIG	01/01/2017	50,73	LOMBARDIA (50,73) Lodi Milano
			5/5/1999	Attribuzione	XLIII - 6	-		
			15/10/2001	Conferma	XLV - 11			
			22/2/2002	Cambio intestazione	XLVI - 3			
2814	CODICE E DENOMINAZIONE DELLA CONCESSIONE	TITOLARI DELLA CONCESSIONE e relative quote di partecipazione (%)	PROVVEDIMENTI CONCERNENTI LA CONCESSIONE		PERIODO DI VIGENZA	SCADENZA	AREA (Kmq)	UBICAZIONE DELLA CONCESSIONE
	COLLALTO STOCCAGGIO	EDISON STOCCAGGIO (100) (r.u.)	Data	Natura del provvedimento	BUIG	16/06/2024	88,95	VENETO (88,95) Treviso
			16/6/1994	Conferimento	XXXVIII - 7	-		
			27/9/2001	Conferma	XLV - 10			
			23/11/2004	Trasferimento	XLVIII - 12			
2892	CODICE E DENOMINAZIONE DELLA CONCESSIONE	TITOLARI DELLA CONCESSIONE e relative quote di partecipazione (%)	PROVVEDIMENTI CONCERNENTI LA CONCESSIONE		PERIODO DI VIGENZA	SCADENZA	AREA (Kmq)	UBICAZIONE DELLA CONCESSIONE
	CORTEMAGGIORE STOCCAGGIO	STOGIT (100) (r.u.)	Data	Natura del provvedimento	BUIG	01/01/2017	81,61	EMILIA ROMAGNA (81,61) Parma Piacenza
			5/5/1999	Attribuzione	XLIII - 6	-		
			15/10/2001	Conferma	XLV - 11			
			22/2/2002	Cambio intestazione	XLVI - 3			

ELENCO DELLE CONCESSIONI DI STOCCAGGIO ACCORDATE NELLA TERRAFERMA - Aggiornamento 30/aprile/2009

2896	CODICE E DENOMINAZIONE DELLA CONCESSIONE	TITOLARI DELLA CONCESSIONE e relative quote di partecipazione (%)	PROVVEDIMENTI CONCERNENTI LA CONCESSIONE			PERIODO DI VIGENZA	SCADENZA	AREA (Kmq)	UBICAZIONE DELLA CONCESSIONE
	RIPALTA STOCCAGGIO	STOGIT (100) (r.u.)	Data	Natura del provvedimento	Decorrenza	BUIG	01/01/2017	62,96	LOMBARDIA (62,96) Cremona
			5/5/1999	Attribuzione	1/1/1997	XLIII - 6			
			27/9/2001	Conferma	27/9/2001	XLV - 10			
			22/2/2002	Cambio intestazione	31/10/2001	XLVI - 3			
2903	CODICE E DENOMINAZIONE DELLA CONCESSIONE	TITOLARI DELLA CONCESSIONE e relative quote di partecipazione (%)	PROVVEDIMENTI CONCERNENTI LA CONCESSIONE			PERIODO DI VIGENZA	SCADENZA	AREA (Kmq)	UBICAZIONE DELLA CONCESSIONE
	BRUGHERIO STOCCAGGIO	STOGIT (100) (r.u.)	Data	Natura del provvedimento	Decorrenza	BUIG	01/01/2017	57,85	LOMBARDIA (57,85) Milano
			5/5/1999	Attribuzione	1/1/1997	XLIII - 6			
			27/9/2001	Conferma	27/9/2001	XLV - 10			
			22/2/2002	Cambio intestazione	31/10/2001	XLVI - 3			
2907	CODICE E DENOMINAZIONE DELLA CONCESSIONE	TITOLARI DELLA CONCESSIONE e relative quote di partecipazione (%)	PROVVEDIMENTI CONCERNENTI LA CONCESSIONE			PERIODO DI VIGENZA	SCADENZA	AREA (Kmq)	UBICAZIONE DELLA CONCESSIONE
	MINERBIO STOCCAGGIO	STOGIT (100) (r.u.)	Data	Natura del provvedimento	Decorrenza	BUIG	01/01/2017	68,61	EMILIA ROMAGNA (68,61) Bologna
			5/5/1999	Attribuzione	1/1/1997	XLIII - 6			
			27/9/2001	Conferma	27/9/2001	XLV - 10			
			22/2/2002	Cambio intestazione	31/10/2001	XLVI - 3			
2912	CODICE E DENOMINAZIONE DELLA CONCESSIONE	TITOLARI DELLA CONCESSIONE e relative quote di partecipazione (%)	PROVVEDIMENTI CONCERNENTI LA CONCESSIONE			PERIODO DI VIGENZA	SCADENZA	AREA (Kmq)	UBICAZIONE DELLA CONCESSIONE
	SERGNANO STOCCAGGIO	STOGIT (100) (r.u.)	Data	Natura del provvedimento	Decorrenza	BUIG	01/01/2017	42,31	LOMBARDIA (42,31) Bergamo Cremona
			5/5/1999	Attribuzione	1/1/1997	XLIII - 6			
			15/10/2001	Conferma	15/10/2001	XLV - 11			
			22/2/2002	Cambio intestazione	31/10/2001	XLVI - 3			
2921	CODICE E DENOMINAZIONE DELLA CONCESSIONE	TITOLARI DELLA CONCESSIONE e relative quote di partecipazione (%)	PROVVEDIMENTI CONCERNENTI LA CONCESSIONE			PERIODO DI VIGENZA	SCADENZA	AREA (Kmq)	UBICAZIONE DELLA CONCESSIONE
	SABBIONCELLO STOCCAGGIO	STOGIT (100) (r.u.)	Data	Natura del provvedimento	Decorrenza	BUIG	01/01/2017	100,15	EMILIA ROMAGNA (100,15) Ferrara
			5/5/1999	Attribuzione	1/1/1997	XLIII - 6			
			15/10/2001	Ridenominazione e conferma	15/10/2001	XLV - 11			
			22/2/2002	Cambio intestazione	31/10/2001	XLVI - 3			
2922	CODICE E DENOMINAZIONE DELLA CONCESSIONE	TITOLARI DELLA CONCESSIONE e relative quote di partecipazione (%)	PROVVEDIMENTI CONCERNENTI LA CONCESSIONE			PERIODO DI VIGENZA	SCADENZA	AREA (Kmq)	UBICAZIONE DELLA CONCESSIONE
	ALFONSINE STOCCAGGIO	STOGIT (100) (r.u.)	Data	Natura del provvedimento	Decorrenza	BUIG	01/01/2017	85,88	EMILIA ROMAGNA (85,88) Ravenna
			4/8/1999	Attribuzione	1/1/1997	XLIII - 9			
			27/9/2001	Conferma	27/9/2001	XLV - 10			
			22/2/2002	Cambio intestazione	31/10/2001	XLVI - 3			
2923	CODICE E DENOMINAZIONE DELLA CONCESSIONE	TITOLARI DELLA CONCESSIONE e relative quote di partecipazione (%)	PROVVEDIMENTI CONCERNENTI LA CONCESSIONE			PERIODO DI VIGENZA	SCADENZA	AREA (Kmq)	UBICAZIONE DELLA CONCESSIONE
	BORDOLANO STOCCAGGIO	STOGIT (100) (r.u.)	Data	Natura del provvedimento	Decorrenza	BUIG	06/11/2021	62,97	LOMBARDIA (62,97) Cremona Brescia
			6/11/2001	Conferimento	6/11/2001	XLV - 12			
			20/6/2003	Cambio intestazione	7/3/2003	XLIX - 6			

ELENCO DELLE CONCESSIONI DI STOCCAGGIO ACCORDATE NELLA TERRAFERMA - Aggiornamento 30/aprile/2009

2924

CODICE E DENOMINAZIONE DELLA CONCESSIONE	TITOLARI DELLA CONCESSIONE e relative quote di partecipazione (%)	PROVVEDIMENTI CONCERNENTI LA CONCESSIONE		PERIODO DI VIGENZA	SCADENZA	AREA (Kmq)	UBICAZIONE DELLA CONCESSIONE
		Data	Natura del provvedimento				
SAN POTTITO E COTTIGNOLA STOCCAGGIO	EDISON STOCCAGGIO (90) (r.u.) BLUGAS INFRASTRUTTURE (10)	24/4/2009	Conferimento	24/4/2009		51,76	EMILIA ROMAGNA (51,76) Ravenna

ELENCO DEI PERMESSI DI RICERCA DI RISORSE GEOTERMICHE ACCORDATI NELLA TERRAFERMA - Aggiornamento 30/aprile/2009

PERMESSI DI RICERCA DI RISORSE GEOTERMICHE ACCORDATI NELLA TERRAFERMA

Legge 9 dicembre 1986, n. 896

Nella terraferma sono vigenti n. 5 PERMESSI DI RICERCA DI RISORSE GEOTERMICHE per complessivi 69,39 Km²

Regione	Numero permessi	Superficie (Km ²)
TOSCANA	4	66,99
VENETO	1	2,40

Nota:
Nel caso di titoli afferenti a due o più regioni limitime, a ciascuna di tali regioni viene attribuita la parte di area del titolo minerario ad essa afferente e l'unità mineraria viene attribuita alla regione cui compete la parte maggiore dell'area del titolo medesimo

ELENCO DEI PERMESSI DI RICERCA DI RISORSE GEOTERMICHE ACCORDATI NELLA TERRAFERMA - Aggiornamento 30/aprile/2009

30	CODICE E DENOMINAZIONE DEL PERMESSO LA FABBRICA	TITOLARI DEL PERMESSO e relative quote di partecipazione (%) BRIGHENTI GABRIELE AZIENDA AGRICOLA (100) (r.u.)	PROVVEDIMENTI CONCERNENTI IL PERMESSO Data 7/5/1998 Natura del provvedimento Conferimento	PERIODO DI VIGENZA 1° periodo 7/5/1998 XLII - 6	SCADENZA 07/05/2002	AREA (Kmq) 2,4	UBICAZIONE DEL PERMESSO VENETO (2,4) Venezia
31	CODICE E DENOMINAZIONE DEL PERMESSO MACCHIA AL TORO	TITOLARI DEL PERMESSO e relative quote di partecipazione (%) ERGA (100) (r.u.)	PROVVEDIMENTI CONCERNENTI IL PERMESSO Data 27/5/1998 10/3/2000 24/5/2002 Natura del provvedimento Conferimento Trasferimento Proroga	PERIODO DI VIGENZA 1° periodo 27/5/1998 1/10/1999 27/5/2002 XLII - 6 XLIV - 5 XLVI - 8	SCADENZA 27/05/2004	AREA (Kmq) 25,11	UBICAZIONE DEL PERMESSO TOSCANA (25,11) Grosseto
32	CODICE E DENOMINAZIONE DEL PERMESSO MONTECASTELLI	TITOLARI DEL PERMESSO e relative quote di partecipazione (%) ENEL GREEN POWER (100) (r.u.)	PROVVEDIMENTI CONCERNENTI IL PERMESSO Data 22/7/2002 Natura del provvedimento Conferimento	PERIODO DI VIGENZA 1° periodo 22/7/2002 XLVI - 11	SCADENZA 22/07/2006	AREA (Kmq) 27,56	UBICAZIONE DEL PERMESSO TOSCANA (27,56) Siena Pisa
33	CODICE E DENOMINAZIONE DEL PERMESSO CAPALLE	TITOLARI DEL PERMESSO e relative quote di partecipazione (%) COMUNE DI CAMPI BISENZIO (100) (r.u.)	PROVVEDIMENTI CONCERNENTI IL PERMESSO Data 28/9/2004 Natura del provvedimento Conferimento	PERIODO DI VIGENZA 1° periodo 28/9/2004 XLIX - 2	SCADENZA	AREA (Kmq) 4,5	UBICAZIONE DEL PERMESSO TOSCANA (4,5) Firenze
34	CODICE E DENOMINAZIONE DEL PERMESSO MEZZANA	TITOLARI DEL PERMESSO e relative quote di partecipazione (%) COMUNE DI PRATO (100) (r.u.)	PROVVEDIMENTI CONCERNENTI IL PERMESSO Data 28/9/2004 Natura del provvedimento Conferimento	PERIODO DI VIGENZA 1° periodo 28/9/2004 XLIX - 2	SCADENZA	AREA (Kmq) 9,82	UBICAZIONE DEL PERMESSO TOSCANA (9,82) Firenze

ELENCO DELLE CONCESSIONI DI COLTIVAZIONE DI RISORSE GEOTERMICHE ACCORDATE NELLA TERRAFERMA - Aggiornamento 30/aprile/2009

CONCESSIONI DI COLTIVAZIONE DI RISORSE GEOTERMICHE ACCORDATE NELLA TERRAFERMA

Legge 9 dicembre 1986, n. 896

Nella terraferma sono vigenti n. 15 CONCESSIONI DI COLTIVAZIONE DI RISORSE GEOTERMICHE per complessivi 760,76 Km²

Regione	Numero concessioni	Superficie (Km ²)
EMILIA ROMAGNA	1	31,72
LAZIO	4	194,17
TOSCANA	8	492,95
UMBRIA	1	39,40
VENETO	1	2,52

Nota:
Nel caso di titoli afferenti a due o più regioni limitime, a ciascuna di tali regioni viene attribuita la parte di area del titolo minerario ad essa afferente e l'unità mineraria viene attribuita alla regione cui compete la parte maggiore dell'area del titolo medesimo

ELENCO DELLE CONCESSIONI DI COLTIVAZIONE DI RISORSE GEOTERMICHE ACCORDATE NELLA TERRAFERMA - Aggiornamento 30/aprile/2009

5	CODICE E DENOMINAZIONE DELLA CONCESSIONE	TITOLARI DELLA CONCESSIONE e relative quote di partecipazione (%)	PROVVEDIMENTI CONCERNENTI LA CONCESSIONE		PERIODO DI VIGENZA	SCADENZA	AREA (Kmq)	UBICAZIONE DELLA CONCESSIONE
			Data	Natura del provvedimento				
	BAGNORE	ERGA (100) (r.u.)	4/5/1962	Natura del provvedimento Conferimento	-	04/05/2007	45,87	TOSCANA (45,87) Grosseto
			6/8/1993	Proroga e ripermetrazione	XLVII - 9			
			9/4/1998	Proroga e ripermetrazione	XLII - 6			
			10/3/2000	Trasferimento	XLIV - 5			
	Nota: Presentata istanza di proroga pubblicata nel B.U.I.G. Anno XLIX - N. 12.							
11	CODICE E DENOMINAZIONE DELLA CONCESSIONE	TITOLARI DELLA CONCESSIONE e relative quote di partecipazione (%)	PROVVEDIMENTI CONCERNENTI LA CONCESSIONE		PERIODO DI VIGENZA	SCADENZA	AREA (Kmq)	UBICAZIONE DELLA CONCESSIONE
	PIANCASTAGNAIO	ERGA (100) (r.u.)	25/12/1968	Natura del provvedimento Conferimento	-	28/02/2013	47,91	TOSCANA (47,91) Siena
			20/1/1994	Classificazione conferma e ripermetrazione	XLVII - 2			
			10/3/2000	Trasferimento	XXXVIII - 2			
					XLIV - 5			
12	CODICE E DENOMINAZIONE DELLA CONCESSIONE	TITOLARI DELLA CONCESSIONE e relative quote di partecipazione (%)	PROVVEDIMENTI CONCERNENTI LA CONCESSIONE		PERIODO DI VIGENZA	SCADENZA	AREA (Kmq)	UBICAZIONE DELLA CONCESSIONE
	RIO SECCO	ERGA (100) (r.u.)	16/1/1970	Natura del provvedimento Conferimento	-	30/12/2024	55,25	TOSCANA (55,25) Pisa Grosseto
			30/12/1994	Classificazione conferma e ripermetrazione	XLVII - 1			
			30/12/1994	Ampliamento	XXXIX - 1			
			10/3/2000	Trasferimento	XLIV - 5			
15	CODICE E DENOMINAZIONE DELLA CONCESSIONE	TITOLARI DELLA CONCESSIONE e relative quote di partecipazione (%)	PROVVEDIMENTI CONCERNENTI LA CONCESSIONE		PERIODO DI VIGENZA	SCADENZA	AREA (Kmq)	UBICAZIONE DELLA CONCESSIONE
	FERRARA	ENI (50) (r.u.) ERGA (50)	19/7/1984	Natura del provvedimento Conferimento	-	19/07/2014	31,72	EMILIA ROMAGNA (31,72) Ferrara
			4/1/1994	Classificazione conferma e ripermetrazione	XLVII - 3			
			13/2/1998	Cambio intestazione quota	XLII - 3			
			10/3/2000	Trasferimento quota	XLIV - 5			
17	CODICE E DENOMINAZIONE DELLA CONCESSIONE	TITOLARI DELLA CONCESSIONE e relative quote di partecipazione (%)	PROVVEDIMENTI CONCERNENTI LA CONCESSIONE		PERIODO DI VIGENZA	SCADENZA	AREA (Kmq)	UBICAZIONE DELLA CONCESSIONE
	VICENZA	ENI (50) (r.u.) ENEL (50)	22/7/1985	Natura del provvedimento Conferimento	-	22/07/2015	2,52	VENETO (2,52) Vicenza
			13/2/1998	Cambio intestazione quota	XLVII - 3			
			16/3/1999	Classificazione conferma e ripermetrazione	XLIII - 4			

ELENCO DELLE DITTE TITOLARI, RAPPRESENTANTI UNICHE E CONTITOLARI DI TITOLI MINERARI PER LA RICERCA E LA COLTIVAZIONE DI IDROCARBURI E DI RISORSE GEOTERMICHE

Aggiornamento 30/aprile/2009

ALBANI VINCENZO E RUGGERI ITALIANA

S.a.S., (c.f. n. 0078840080) con sede in Civitavecchia (RM) località Borgo Pantano, S. Agostino, Via Fontanetta (C.A.P. 00053).

TITOLI IN CUI LA DITTA E' PRESENTE

CONCESSIONI DI COLTIVAZIONE DI RISORSE GEOTERMICHE IN TERRAFERMA		
	Numero titoli	Superficie pro-quota (Kmq)
Contitolare	1	1,02
	BORG PANTANO	
Total	1	1,02

Compressivamente ALBANI VINCENZO E RUGGERI ITALIANA è presente in 1 titolo per una superficie pro-quota totale di 1,02 Kmq

JOINT-VENTURES

ERSAL	
	BORG PANTANO

ALEANNA RESOURCES

LLC, c.f. n. 01126490778, con sede legale in Delaware (U.S.A.), sede secondaria in Matera, Via XX Settembre, 45 e domicilio eletto in Roma, c/o lo Studio Legale Emanuele Turco, Viale G. Rossini, 9, C.a.p. 00198.

TITOLI IN CUI LA DITTA E' PRESENTE

PERMESSI DI RICERCA IN TERRAFERMA		
	Numero titoli	Superficie pro-quota (Kmq)
Unico titolare	3	706,95
	PONTE DEI GRILLI PONTE DEL DIAVOLO CORTE DEI SIGNORI	
Total	3	706,95

Compressivamente ALEANNA RESOURCES è presente in 3 titoli per una superficie pro-quota totale di 706,95 Kmq

APENNINE ENERGY

S.r.l. (c.f. n. 01348720358), con sede legale ed uffici in Roma, Via Alberico II, 31 (C.a.p. 00193).

TITOLI IN CUI LA DITTA E' PRESENTE

PERMESSI DI RICERCA IN TERRAFERMA		
	Numero titoli	Superficie pro-quota (Kmq)
Rappresentante unico	1	139,98
	SAMBUCHETO	
Total	1	139,98

CONCESSIONI DI COLTIVAZIONE IN TERRAFERMA		
	Numero titoli	Superficie pro-quota (Kmq)
Rappresentante unico	1	23,47
	FONTE S. DAMIANO	
Total	1	23,47

Compressivamente APENNINE ENERGY è presente in 2 titoli per una superficie pro-quota totale di 163,46 Kmq

JOINT-VENTURES

ITALMIN EXPLORATION	
	FONTE S. DAMIANO

PETREN	
	SAMBUCHETO

ASCENT RESOURCES ITALIA

S.r.l. (c.f. n. 13140670152) con sede legale in Roma, Via Cassia 1020 (C.a.p. 00189) e sede amministrativa in San Donato Milanese, Via Emilia, 20 (C.a.p. 20097).

TITOLI IN CUI LA DITTA E' PRESENTE

PERMESSI DI RICERCA IN TERRAFERMA		
	Numero titoli	Superficie pro-quota (Kmq)
Unico titolare	2	827,90
	CENTO BASTIGLIA	
Rappresentante unico	1	143,29
	FIUME ARRONE	
Total	3	971,19

Compressivamente ASCENT RESOURCES ITALIA è presente in 3 titoli per una superficie pro-quota totale di 971,19 Kmq

JOINT-VENTURES

ITALMIN EXPLORATION	
	FIUME ARRONE

MEDOILGAS CIVITA	
	FIUME ARRONE

AUDAX ENERGY

S.r.l. (c.f. n. 09986991009), con sede in Roma, Via Guerrieri, 5.

TITOLI IN CUI LA DITTA E' PRESENTE

PERMESSI DI RICERCA NEL SOTTOFONDO MARINO		
	Numero titoli	Superficie pro-quota (Kmq)
Unico titolare	1	657,19
	G.R 15.PU	
Total	1	657,19

Compressivamente AUDAX ENERGY è presente in 1 titolo per una superficie pro-quota totale di 657,19 Kmq

ELENCO DELLE DITTE - Aggiornamento 30/aprile/2009

AVOBONE ITALY

S.r.l. (c.f. n. 06295250960), con sede legale in Milano, Via Vittor Pisani, 27 (C.a.p. 20124) ed uffici in Milano, c/o Avv. Chiara Peja - Kstudio Associato, Via Vittor Pisani, 27 (C.a.p. 20124).

TITOLI IN CUI LA DITTA E' PRESENTE

PERMESSI DI RICERCA IN TERRAFERMA		
	Numero titoli	Superficie pro-quota (Kmq)
Contitolare	3	320,27
	MASSA LOMBARDA	
	SAVIO	
	FINALE EMILIA	
Total	3	320,27

Complessivamente AVOBONE ITALY è presente in 3 titoli per una superficie pro-quota totale di 320,27 Kmq

JOINT-VENTURES

FOREST - CMI	
	FINALE EMILIA
	MASSA LOMBARDA
NORTHERN PETROLEUM LIMITED	
	SAVIO

AZIENDA DEMANIALE DI SALSOMAGGIORE

(c.f. n. 00153990346) con sede in Salsomaggiore Terme (PR), Via Roma, 9 (C.A.P. 43039)

TITOLI IN CUI LA DITTA E' PRESENTE

CONCESSIONI DI COLTIVAZIONE IN TERRAFERMA		
	Numero titoli	Superficie pro-quota (Kmq)
Unico titolare	2	13,91
	SALSOMAGGIORE I	
	SALSOMAGGIORE II	
Total	2	13,91

Complessivamente AZIENDA DEMANIALE DI SALSOMAGGIORE è presente in 2 titoli per una superficie pro-quota totale di 13,91 Kmq

BG GAS INTERNATIONAL BV FILIALE ITALIANA

(c.f. n. 03362070967) con sede in Milano, Piazza Cavour, 2 (C.A.P. 20121).

TITOLI IN CUI LA DITTA E' PRESENTE

PERMESSI DI RICERCA IN TERRAFERMA		
	Numero titoli	Superficie pro-quota (Kmq)
Contitolare	1	156,98
	VIGEVANO	
Total	1	156,98

Complessivamente BG GAS INTERNATIONAL BV FILIALE ITALIANA è presente in 1 titolo per una superficie pro-quota totale di 156,98 Kmq

JOINT-VENTURES

EDISON	
	VIGEVANO
ENI	
	VIGEVANO

BLUGAS INFRASTRUTTURE

S.r.l.

TITOLI IN CUI LA DITTA E' PRESENTE

CONCESSIONI DI STOCCAGGIO IN TERRAFERMA		
	Numero titoli	Superficie pro-quota (Kmq)
Contitolare	1	5,18
	SAN POTITO E COTIGNOLA STOCCAGGIO	
Total	1	5,18

Complessivamente BLUGAS INFRASTRUTTURE è presente in 1 titolo per una superficie pro-quota totale di 5,18 Kmq

JOINT-VENTURES

EDISON STOCCAGGIO	
	SAN POTITO E COTIGNOLA STOCCAGGIO

BRIGHENTI GABRIELE AZIENDA AGRICOLA

Azienda Agricola, (c.f. BRGGRL58T23D548K) con sede in San Michele al Tagliamento (VE), Via Conciliazione, 162 (C.A.P. 30028)

TITOLI IN CUI LA DITTA E' PRESENTE

PERMESSI DI RICERCA DI RISORSE GEOTERMICHE IN TERRAFERMA		
	Numero titoli	Superficie pro-quota (Kmq)
Unico titolare	1	2,40
	LA FABBRICA	
Total	1	2,40

Complessivamente BRIGHENTI GABRIELE AZIENDA AGRICOLA è presente in 1 titolo per una superficie pro-quota totale di 2,4 Kmq

CH4 LIZZANO

S.a.s. di Paolo Bonucci & C., (c.f. n. 00671920379) con sede in Lizzano in Belvedere (BO), Via III Novembre, 51 (C.A.P. 40042)

TITOLI IN CUI LA DITTA E' PRESENTE

CONCESSIONI DI COLTIVAZIONE IN TERRAFERMA		
	Numero titoli	Superficie pro-quota (Kmq)
Unico titolare	2	3,25
	POZZA	
	GRECCHIA	
Total	2	3,25

Complessivamente CH4 LIZZANO è presente in 2 titoli per una superficie pro-quota totale di 3,25 Kmq

ELENCO DELLE DITTE - Aggiornamento 30/aprile/2009

COMPAGNIA GENERALE IDROCARBURI

S.r.l. (c.f. n. 08098211009) con sede legale in Roma, Via Cavour, 44 (C.a.p. 00184).

TITOLI IN CUI LA DITTA E' PRESENTE

PERMESSI DI RICERCA IN TERRAFERMA		
	Numero titoli	Superficie pro-quota (Kmq)
Unico titolare	1	190,87
	ALTEDO	
Contitolare	1	90,08
	CODOGNO	
Total	2	280,95

Complessivamente COMPAGNIA GENERALE IDROCARBURI è presente in 2 titoli per una superficie pro-quota totale di 280,95 Kmq

JOINT-VENTURES

EDISON	
	CODOGNO
SVILUPPO RISORSE NATURALI	
	CODOGNO

COMUNE DI CAMPI BISENZIO

Comune in provincia di Firenze, con sede in Piazza Dante, 36 (C.A.P. 50013)

TITOLI IN CUI LA DITTA E' PRESENTE

PERMESSI DI RICERCA DI RISORSE GEOTERMICHE IN TERRAFERMA		
	Numero titoli	Superficie pro-quota (Kmq)
Unico titolare	1	4,50
	CAPALLE	
Total	1	4,50

Complessivamente COMUNE DI CAMPI BISENZIO è presente in 1 titolo per una superficie pro-quota totale di 4,5 Kmq

COMUNE DI PRATO

Comune in provincia di Firenze, con sede in Piazza del Comune, 2 (C.A.P. 59100)

TITOLI IN CUI LA DITTA E' PRESENTE

PERMESSI DI RICERCA DI RISORSE GEOTERMICHE IN TERRAFERMA		
	Numero titoli	Superficie pro-quota (Kmq)
Unico titolare	1	9,82
	MEZZANA	
Total	1	9,82

Complessivamente COMUNE DI PRATO è presente in 1 titolo per una superficie pro-quota totale di 9,82 Kmq

ELENCO DELLE DITTE - Aggiornamento 30/aprile/2009

EDISON

S.p.A. (c.f. n. 06722600019) con sede in Milano, Foro Buonaparte, 31 (C.A.P. 20121).

TITOLI IN CUI LA DITTA E' PRESENTE

PERMESSI DI RICERCA IN TERRAFERMA		
	Numero titoli	Superficie pro-quota (Kmq)
Unico titolare	2	1.412,71
	NIBBIANO TORRENTE PARMA	
Rappresentante unico	3	357,99
	TORRENTE LA VELLA CODOGNO MONTE LA ROSSA	
Contitolare	2	138,62
	ZURLENGO VIGEVANO	
Total	7	1.909,33

PERMESSI DI RICERCA NEL SOTTOFONDO MARINO		
	Numero titoli	Superficie pro-quota (Kmq)
Contitolare	3	342,75
	G.R 14.AG A.R 78.RC G.R 13.AG	
Total	3	342,75

CONCESSIONI DI COLTIVAZIONE IN TERRAFERMA		
	Numero titoli	Superficie pro-quota (Kmq)
Unico titolare	3	143,76
	FIUME TENNA MANCHE DI CIMALIA SAN MARCO	
Rappresentante unico	9	273,77
	MONTE URANO MASSERIA SPAVENTO GARAGUSO COLLE DI LAURO TORRENTE MENOCCHIA COLABELLA MONTIGNANO MASSIGNANO MASSERIA MONACO	
Contitolare	15	505,55
	MAFALDA TORRENTE CELONE CANDELA MONTE CASTELLANO MASSERIA ACQUASALSA CASTEL DI LAMA TEMPA ROSSA S. BENEDETTO DEL TRONTO PORTO CIVITANOVA S. ANDREA MONTEGRANARO LUCERA QUARTO CAPPARUCCIA MASSERIA GROTTAVECCHIA	
Total	27	923,09

JOINT-VENTURES

BG GAS INTERNATIONAL BV FILIALE ITALIANA	
	VIGEVANO

COMPAGNIA GENERALE IDROCARBURI	
	CODOGNO

ENI	
	A.C 8.ME A.C 13.AS A.C 14.AS A.C 15.AX A.C 16.AG A.C 17.AG A.C 21.AG A.R 78.RC B.C 8.LF B.C 9.AS B.C 10.AS B.C 11.AS B.C 12.AS B.C 13.AS B.C 14.AS B.C 20.AS B.C 21.AG C.C 6.EO CANDELA CAPPARUCCIA CASTEL DI LAMA COLLE DI LAURO G.R 13.AG G.R 14.AG MASSERIA MONACO MASSERIA SPAVENTO MONTE CASTELLANO MONTE LA ROSSA MONTE URANO MONTEGRANARO QUARTO S. BENEDETTO DEL TRONTO TEMPA ROSSA VIGEVANO ZURLENGO

GAS DELLA CONCORDIA	
	COLABELLA

GAS PLUS ITALIANA	
	B.C 1.LF B.C 2.LF B.C 7.LF COLLE DI LAURO GARAGUSO LUCERA MAFALDA MASSERIA ACQUASALSA MASSERIA GROTTAVECCHIA MASSIGNANO MONTEGRANARO MONTIGNANO PORTO CIVITANOVA S. BENEDETTO DEL TRONTO

MEDOILGAS ITALIA	
	CASTEL DI LAMA LUCERA MASSERIA ACQUASALSA MASSERIA GROTTAVECCHIA S. ANDREA TORRENTE CELONE TORRENTE LA VELLA

PETROREP ITALIANA	
	S. ANDREA TORRENTE MENOCCHIA

SHELL ITALIA E & P	
	MONTE LA ROSSA

SVILUPPO RISORSE NATURALI	
	CASTEL DI LAMA CODOGNO MASSERIA GROTTAVECCHIA

ELENCO DELLE DITTE - Aggiornamento 30/aprile/2009

CONCESSIONI DI COLTIVAZIONE NEL SOTTOFONDO MARINO		
	Numero titoli	Superficie pro-quota (Kmq)
Rappresentante unico	5	654,65
	B.C 8.LF B.C 1.LF B.C 7.LF C.C 6.EO B.C 2.LF	
Contitolare	15	1.184,01
	B.C 14.AS B.C 21.AG B.C 9.AS B.C 10.AS B.C 11.AS A.C 13.AS B.C 13.AS B.C 12.AS A.C 14.AS A.C 15.AX A.C 16.AG A.C 17.AG A.C 21.AG A.C 8.ME B.C 20.AS	
Total	20	1.838,66

Compressivamente EDISON è presente in 57 titoli per una superficie pro-quota totale di 5.013,83 Kmq

EDISON STOCCAGGIO

S.p.A. (c.f. n. 04501620969) con sede in Milano, Foro Buonaparte, 31 (C.A.P. 20121).

TITOLI IN CUI LA DITTA E' PRESENTE

CONCESSIONI DI STOCCAGGIO IN TERRAFERMA		
	Numero titoli	Superficie pro-quota (Kmq)
Unico titolare	2	119,33
	COLLALTO STOCCAGGIO CELLINO STOCCAGGIO	
Rappresentante unico	1	46,58
	SAN POTITO E COTIGNOLA STOCCAGGIO	
Total	3	165,91

Compressivamente EDISON STOCCAGGIO è presente in 3 titoli per una superficie pro-quota totale di 165,91 Kmq

JOINT-VENTURES

BLUGAS INFRASTRUTTURE	SAN POTITO E COTIGNOLA STOCCAGGIO
-----------------------	-----------------------------------

ENEL

S.p.A. (c.f. n. 00811720580), Direzione Produzione Geotermica, Divisione Produzione, con sede legale in Pisa, Via Andrea Pisano, 120 (C.A.P. 56122)

TITOLI IN CUI LA DITTA E' PRESENTE

CONCESSIONI DI COLTIVAZIONE DI RISORSE GEOTERMICHE IN TERRAFERMA		
	Numero titoli	Superficie pro-quota (Kmq)
Contitolare	1	1,26
	VICENZA	
Total	1	1,26

Compressivamente ENEL è presente in 1 titolo per una superficie pro-quota totale di 1,26 Kmq

JOINT-VENTURES

ENI	VICENZA
-----	---------

ENEL GREEN POWER

Nuova denominazione assunta dalla Società ERGA a far data dal 28 dicembre 2001.

TITOLI IN CUI LA DITTA E' PRESENTE

PERMESSI DI RICERCA DI RISORSE GEOTERMICHE IN TERRAFERMA		
	Numero titoli	Superficie pro-quota (Kmq)
Unico titolare	1	27,56
	MONTECASTELLI	
Total	1	27,56

CONCESSIONI DI COLTIVAZIONE DI RISORSE GEOTERMICHE IN TERRAFERMA		
	Numero titoli	Superficie pro-quota (Kmq)
Unico titolare	1	82,74
	LARDERELLO	
Total	1	82,74

Compressivamente ENEL GREEN POWER è presente in 2 titoli per una superficie pro-quota totale di 110,3 Kmq

ELENCO DELLE DITTE - Aggiornamento 30/aprile/2009

ENI

S.p.A. (c.f. n. 00484960588) con sede in Roma, Piazzale Enrico Mattei, 1 (C.A.P. 00144) ed uffici in San Donato Milanese (MI), Via Emilia, 1 (C.A.P. 20097)

TITOLI IN CUI LA DITTA E' PRESENTE

PERMESSI DI RICERCA IN TERRAFERMA		
	Numero titoli	Superficie pro-quota (Kmq)
Unico titolare	7	3.299,05
	MANDURIA FIUME TARO ORTONA MONTE ARAZZECA NOVARA BUCCHIANICO MASSAFRA	
Rappresentante unico	5	1.158,42
	VIGEVANO SETTECERRI ZURLENGO MUTIGNANO TORRENTE NURE	
Contitolare	8	1.073,15
	VERCELLI ALIANO TEANA TEMPA MOLIANO FOSSO VALDIENNA SERRA S. BERNARDO MONTE LA ROSSA CARISIO	
Total	20	5.530,62

PERMESSI DI RICERCA NEL SOTTOFONDO MARINO

	Numero titoli	Superficie pro-quota (Kmq)
Unico titolare	6	1.485,16
	A.R 87.AG A.R 91.EA A.R 80.AG A.R 93.EA B.R266.AG A.R 92.EA	
Rappresentante unico	4	675,64
	G.R 13.AG G.R 14.AG A.R 81.FR A.R 78.RC	
Total	10	2.160,80

JOINT-VENTURES

BG GAS INTERNATIONAL BV FILIALE ITALIANA	
	VIGEVANO
EDISON	
	A.C 8.ME A.C 13.AS A.C 14.AS A.C 15.AX A.C 16.AG A.C 17.AG A.C 21.AG A.R 78.RC B.C 8.LF B.C 9.AS B.C 10.AS B.C 11.AS B.C 12.AS B.C 13.AS B.C 14.AS B.C 20.AS B.C 21.AG C.C 6.EO CANDELA CAPPARUCCIA CASTEL DI LAMA COLLE DI LAURO G.R 13.AG G.R 14.AG MASSERIA MONACO MASSERIA SPAVENTO MONTE CASTELLANO MONTE LA ROSSA MONTE URANO MONTEGRANARO QUARTO S. BENEDETTO DEL TRONTO TEMPA ROSSA VIGEVANO ZURLENGO
ENEL	
	VICENZA
ERGA	
	FERRARA
ESSO ITALIANA	
	FOSSO VALDIENNA TEMPA MOLIANO
GAS PLUS ITALIANA	
	COLLE DI LAURO MONTEGRANARO MUTIGNANO S. BENEDETTO DEL TRONTO TERTIVERI
LIGESTRA	
	A.C 11.AG
MEDOILGAS ITALIA	
	A.C 19.PI A.R 81.FR CASTEL DI LAMA SERRA S. BERNARDO SETTECERRI
PETROCELTIC ELSA	
	CARISIO TORRENTE NURE VERCELLI
PETROREP ITALIANA	
	TORRENTE NURE
SHELL ITALIA E & P	
	FOSSO VALDIENNA MONTE LA ROSSA TEMPA MOLIANO VAL D'AGRI
SOCIETÀ COSTRUZIONE CONDOTTE	
	CARISIO

ELENCO DELLE DITTE - Aggiornamento 30/aprile/2009

CONCESSIONI DI COLTIVAZIONE IN TERRAFERMA		
	Numero titoli	Superficie pro-quota (Kmq)
Unico titolare	39	2.852,08
	CAVIAGA MONTE VRECCIARO PECORARO MACCHIA DI PIERNO MASSERIA VERTICCHIO POMPOSA CIGNONE CORTEMAGGIORE MANARA S. MARIA IMBARO CALCIANO CAPO COLONNE TORRENTE VULGANO SERRA PIZZUTA CUGNO LE MACINE SEDIA D'ORLANDO RAPAGNANO SORESINA RIVALTA FIUME TRESTE SPILAMBERTO MIGLIANICO SANTERNO ALFONSINE TRESIGALLO SAN POTITO PORTO CORSINI TERRA MIRANDOLA VESCOVATO SETTALA PESSANO CANONICA OVANENGO SAN GERVASIO BAGNOLO MELLA GAGGIANO DOSSO DEGLI ANGELI VILLAFORTUNA-TRECATE RAVENNA TERRA	
Rappresentante unico	8	932,97
	S. BENEDETTO DEL TRONTO CANDELA MONTE CASTELLANO TEMPA ROSSA TERTIVERI VAL D'AGRI CAPPARUCCIA QUARTO	
Contitolare	6	169,58
	MASSERIA SPAVENTO COLLE DI LAURO CASTEL DI LAMA MASSERIA MONACO MONTE URANO MONTEGRANARO	
Total	53	3.954,63

SVILUPPO RISORSE NATURALI	
	CASTEL DI LAMA
TOTAL ITALIA	ALIANO FOSSO VALDIENNA SERRA S. BERNARDO TEANA TEMPA MOLIANO

ELENCO DELLE DITTE - Aggiornamento 30/aprile/2009

CONCESSIONI DI COLTIVAZIONE NEL SOTTOFONDO MARINO		
	Numero titoli	Superficie pro-quota (Kmq)
Unico titolare	42	4.776,57
	A.C 4.AS A.C 7.AS A.C 10.AG D.C 3.AG A.C 12.AG D.C 2.AG A.C 6.AS B.C 5.AS D.C 4.AG A.C 5.AV D.C 1.AG B.C 15.AV B.C 3.AS A.C 9.AG A.C 3.AS A.C 2.AS A.C 1.AG FASCIA CERVIA MARE CERVIA MARE B.C 4.AS A.C 29.EA C.C 2.AS B.C 17.TO A.C 33.AG B.C 22.AG A.C 32.AG A.C 30.EA A.C 34.AG A.C 28.EA A.C 27.EA A.C 26.EA A.C 18.AG B.C 18.RI A.C 31.EA F.C 1.AG A.C 25.EA F.C 2.AG A.C 20.AG PORTO CORSINI MARE A.C 22.EA A.C 23.EA A.C 24.EA	
Rappresentante unico	17	2.017,19
	B.C 14.AS B.C 9.AS B.C 10.AS B.C 11.AS A.C 11.AG A.C 13.AS B.C 13.AS A.C 8.ME B.C 12.AS A.C 14.AS A.C 15.AX A.C 16.AG A.C 17.AG B.C 20.AS A.C 19.PI A.C 21.AG B.C 21.AG	
Contitolare	2	215,42
	C.C 6.EO B.C 8.LF	
Total	61	7.009,17
CONCESSIONI DI COLTIVAZIONE DI RISORSE GEOTERMICHE IN TERRAFERMA		
	Numero titoli	Superficie pro-quota (Kmq)
Rappresentante unico	2	17,12
	VICENZA FERRARA	
Total	2	17,12

Complessivamente ENI è presente in 146 titoli per una superficie pro-quota totale di 18.672,34 Kmq

ELENCO DELLE DITTE - Aggiornamento 30/aprile/2009

ENI MEDITERRANEA IDROCARBURI

S.p.A., (c.f. n. 12300000150) con sede legale in Gela (CL), Strada Statale 117 bis - Contrada Ponte Olivo

TITOLI IN CUI LA DITTA E' PRESENTE

CONCESSIONI DI COLTIVAZIONE NEL SOTTOFONDO MARINO		
	Numero titoli	Superficie pro-quota (Kmq)
Unico titolare	2	474,71
	C.C 3.AG C.C 1.AG	
Total	2	474,71

Complessivamente ENI MEDITERRANEA IDROCARBURI è presente in 2 titoli per una superficie pro-quota totale di 474,71 Kmq

ERGA

S.p.A. (c.f. n. 01494190505) con sede legale in Pisa, Via Andrea Pisano, 120 (C.A.P. 56122) e sede amministrativa in Firenze, Via Pier Capponi, 61 (C.A.P. 50132)

TITOLI IN CUI LA DITTA E' PRESENTE

PERMESSI DI RICERCA DI RISORSE GEOTERMICHE IN TERRAFERMA		
	Numero titoli	Superficie pro-quota (Kmq)
Unico titolare	1	25,11
	MACCHIA AL TORO	
Total	1	25,11

CONCESSIONI DI COLTIVAZIONE DI RISORSE GEOTERMICHE IN TERRAFERMA		
	Numero titoli	Superficie pro-quota (Kmq)
Unico titolare	11	641,23
	CHIUSDINO	
	CESANO	
	TRAVALE	
	MARTA	
	LUSTIGNANO	
	CANNETO	
	TORRE ALFINA	
	VALENTANO	
	RIO SECCO	
PIANCASTAGNAIO		
BAGNORE		
Contitolare	1	15,86
	FERRARA	
Total	12	657,09

Complessivamente ERGA è presente in 13 titoli per una superficie pro-quota totale di 682,2 Kmq

ERSAL

Ente di Sviluppo Agricolo del Lazio, (c.f. n. 80199190580) con sede in Roma, Via Rodolfo Lanciani, 38 (C.A.P. 00162)

TITOLI IN CUI LA DITTA E' PRESENTE

CONCESSIONI DI COLTIVAZIONE DI RISORSE GEOTERMICHE IN TERRAFERMA		
	Numero titoli	Superficie pro-quota (Kmq)
Rappresentante unico	1	1,53
	BORGO PANTANO	
Total	1	1,53

Complessivamente ERSAL è presente in 1 titolo per una superficie pro-quota totale di 1,53 Kmq

ESSO ITALIANA

S.r.l. (c.f. n. 00473410587) con sede in Roma, Via Castello della Magliana, 25 (C.A.P. 00148)

TITOLI IN CUI LA DITTA E' PRESENTE

PERMESSI DI RICERCA IN TERRAFERMA		
	Numero titoli	Superficie pro-quota (Kmq)
Rappresentante unico	2	47,30
	TEMPA MOLIANO FOSSO VALDIENNA	
Total	2	47,30

CONCESSIONI DI COLTIVAZIONE IN TERRAFERMA		
	Numero titoli	Superficie pro-quota (Kmq)
Contitolare	1	72,65
	GORGOGNONE	
Total	1	72,65

Complessivamente ESSO ITALIANA è presente in 3 titoli per una superficie pro-quota totale di 119,94 Kmq

JOINT-VENTURES

ENI	
	FERRARA

JOINT-VENTURES

ALBANI VINCENZO E RUGGERI ITALIANA	
	BORGO PANTANO

JOINT-VENTURES

ENI	
	FOSSO VALDIENNA TEMPA MOLIANO

SHELL ITALIA E & P	
	FOSSO VALDIENNA GORGOGNONE TEMPA MOLIANO

TOTAL ITALIA	
	FOSSO VALDIENNA GORGOGNONE TEMPA MOLIANO

ELENCO DELLE DITTE - Aggiornamento 30/aprile/2009

FOREST - CMI

S.p.A. (c.f. n. 05023201006) con sede in Roma, Via Sardegna, 29 (C.A.P. 00187)

TITOLI IN CUI LA DITTA E' PRESENTE

PERMESSI DI RICERCA IN TERRAFERMA		
	Numero titoli	Superficie pro-quota (Kmq)
Rappresentante unico	3	946,08
		MASSA LOMBARDA MONTE PALLANO FINALE EMILIA
Total	3	946,08

Compressivamente FOREST - CMI è presente in 3 titoli per una superficie pro-quota totale di 946,08 Kmq

JOINT-VENTURES

AVOBONE ITALY	
	FINALE EMILIA MASSA LOMBARDA
INTERGIE	
	MONTE PALLANO

GAS DELLA CONCORDIA

S.p.A. (c.f. n. 11650030155) con sede legale in Roma, Via P. Togliatti, 1473 (C.a.p. 00155) e sede amministrativa a Concordia sulla Secchia (MO), Via Grandi, 39 (C.a.p. 41033).

TITOLI IN CUI LA DITTA E' PRESENTE

CONCESSIONI DI COLTIVAZIONE IN TERRAFERMA		
	Numero titoli	Superficie pro-quota (Kmq)
Contitolare	1	27,23
		COLABELLA
Total	1	27,23

Compressivamente GAS DELLA CONCORDIA è presente in 1 titolo per una superficie pro-quota totale di 27,23 Kmq

JOINT-VENTURES

EDISON	
	COLABELLA

GAS NATURAL EXPLORACION

S.L. (c.f. n. B63907893), con sede legale in Barcellona, Plaza del Gas, 1 e domicilio in San Donato Milanese, Via XXV Aprile, 6 (C.a.p. 20097).

TITOLI IN CUI LA DITTA E' PRESENTE

PERMESSI DI RICERCA IN TERRAFERMA		
	Numero titoli	Superficie pro-quota (Kmq)
Contitolare	1	49,51
		MONTALBANO
Total	1	49,51

Compressivamente GAS NATURAL EXPLORACION è presente in 1 titolo per una superficie pro-quota totale di 49,51 Kmq

JOINT-VENTURES

MEDOILGAS CIVITA	
	MONTALBANO
VEGA OIL	
	MONTALBANO

GAS NATURAL VENDITA ITALIA

S.p.A. (c.f. n. 07166601000) con sede in San Donato Milanese (MI), Via XXV Aprile, 6.

TITOLI IN CUI LA DITTA E' PRESENTE

CONCESSIONI DI COLTIVAZIONE IN TERRAFERMA		
	Numero titoli	Superficie pro-quota (Kmq)
Unico titolare	1	41,61
		MASSERIA VIORANO
Total	1	41,61

Compressivamente GAS NATURAL VENDITA ITALIA è presente in 1 titolo per una superficie pro-quota totale di 41,61 Kmq

ELENCO DELLE DITTE - Aggiornamento 30/aprile/2009

GAS PLUS ITALIANA

(c.f. n. 04086420967) con sede in Milano, Via Enrico Forlanini, 17 (C.A.P. 20134) ed uffici in Fornovo di Tarò (PR), Via Nazionale, 2 (C.A.P. 43045)

TITOLI IN CUI LA DITTA E' PRESENTE

PERMESSI DI RICERCA IN TERRAFERMA		
	Numero titoli	Superficie pro-quota (Kmq)
Rappresentante unico	1	30,88
	BARDONE	
Contitolare	2	174,49
	MUTIGNANO CASALNOCETO	
Total	3	205,37

CONCESSIONI DI COLTIVAZIONE IN TERRAFERMA		
	Numero titoli	Superficie pro-quota (Kmq)
Unico titolare	17	1.162,49
	SETTEFINESTRE NOVA SIRI SCALO FILETTO MONTE MORRONE MELANICO MACERATA PIGAZZANO CASA BALLEANI S. MARIA NUOVA IL SALICE POLICORO CASA MAGGI CASTEGGIO PONTETIDONE RECOVATO RECOLETA ORSINO	
Rappresentante unico	8	317,63
	S. MAURO MASSERIA ACQUASALSA MAFALDA PORTO CIVITANOVA MONTEARDONE LUCERA MONTEGRANARO FORNOVO DI TARO	
Contitolare	10	374,86
	TORRENTE CIGNO GARAGUSO COLLE DI LAURO TERTIVERI S. BENEDETTO DEL TRONTO MASSERIA GROTTAVECCHIA MASSERIA PETRILLI MONTE VERDESE MASSIGNANO MONTIGNANO	
Total	35	1.854,99

CONCESSIONI DI COLTIVAZIONE NEL SOTTOFONDO MARINO		
	Numero titoli	Superficie pro-quota (Kmq)
Contitolare	3	16,61
	B.C 1.LF B.C 7.LF B.C 2.LF	
Total	3	16,61

Complessivamente GAS PLUS ITALIANA è presente in 41 titoli per una superficie pro-quota totale di 2.076,97 Kmq

GEOGAS

S.r.l. (c.f. n. 00181440348) con sede in Parma, Via Paganini, 19 (C.A.P. 43100).

TITOLI IN CUI LA DITTA E' PRESENTE

PERMESSI DI RICERCA IN TERRAFERMA		
	Numero titoli	Superficie pro-quota (Kmq)
Unico titolare	1	119,50
	JOLANDA DI SAVOIA	
Total	1	119,50

Complessivamente GEOGAS è presente in 1 titolo per una superficie pro-quota totale di 119,5 Kmq

JOINT-VENTURES

EDISON	
	B.C 1.LF B.C 2.LF B.C 7.LF COLLE DI LAURO GARAGUSO LUCERA MAFALDA MASSERIA ACQUASALSA MASSERIA GROTTAVECCHIA MASSIGNANO MONTEGRANARO MONTIGNANO PORTO CIVITANOVA S. BENEDETTO DEL TRONTO

ENI	
	COLLE DI LAURO MONTEGRANARO MUTIGNANO S. BENEDETTO DEL TRONTO TERTIVERI

MEDOILGAS ITALIA	
	FORNOVO DI TARO LUCERA MASSERIA ACQUASALSA MASSERIA GROTTAVECCHIA MASSERIA PETRILLI MONTE VERDESE MONTEARDONE S. MAURO TORRENTE CIGNO

PETROCELTIC ELSA	
	CASALNOCETO

PETROREP ITALIANA	
	BARDONE FORNOVO DI TARO MONTE VERDESE MONTEARDONE S. MAURO

SVILUPPO RISORSE NATURALI	
	MASSERIA GROTTAVECCHIA MONTEARDONE

ELENCO DELLE DITTE - Aggiornamento 30/aprile/2009

GROVE ENERGY

Ltd. (c.f. n. 06962471006) con sede legale in Roma, Via Nemorense, 18 ed uffici in Via Tagliamento, 76, scala 7, int. 8.

TITOLI IN CUI LA DITTA E' PRESENTE

PERMESSI DI RICERCA IN TERRAFERMA		
	Numero titoli	Superficie pro-quota (Kmq)
Unico titolare	2	294,99
	CASALE COCCHI SAN MARCO	
Total	2	294,99

Compressivamente GROVE ENERGY è presente in 2 titoli per una superficie pro-quota totale di 294,99 Kmq

IDROELETTRICA ALTOMODENESE SIAM

(c.f. n. 00266280361) con sede in Lama Mocogno (MO), località Barigazzo, Via Nazionale, 65 (C.A.P. 41023)

TITOLI IN CUI LA DITTA E' PRESENTE

CONCESSIONI DI COLTIVAZIONE IN TERRAFERMA		
	Numero titoli	Superficie pro-quota (Kmq)
Unico titolare	3	39,41
	MONTE CANTIERE VETTA BARIGAZZO	
Total	3	39,41

Compressivamente IDROELETTRICA ALTOMODENESE SIAM è presente in 3 titoli per una superficie pro-quota totale di 39,41 Kmq

INDIPENDENT ENERGY SOLUTIONS

S.r.l. (c.f. n. 01425410493), con sede legale in Roma, Via della Mercedes, 11 (C.A.P. 00187) ed uffici tecnici in Roma, Viale Liegi, 10 (C.A.P. 00198).

TITOLI IN CUI LA DITTA E' PRESENTE

PERMESSI DI RICERCA IN TERRAFERMA		
	Numero titoli	Superficie pro-quota (Kmq)
Unico titolare	1	246,87
	FIUME BRUNA	
Total	1	246,87

Compressivamente INDIPENDENT ENERGY SOLUTIONS è presente in 1 titolo per una superficie pro-quota totale di 246,87 Kmq

INTERGIE

S.r.l. (c.f. n. 08708351005), con sede in Roma, Viale Trastevere, 249 (C.A.P. 00153)

TITOLI IN CUI LA DITTA E' PRESENTE

PERMESSI DI RICERCA IN TERRAFERMA		
	Numero titoli	Superficie pro-quota (Kmq)
Contitolare	1	3,57
	MONTE PALLANO	
Total	1	3,57

Compressivamente INTERGIE è presente in 1 titolo per una superficie pro-quota totale di 3,57 Kmq

JOINT-VENTURES

FOREST - CMI	MONTE PALLANO
--------------	---------------

ITALMIN EXPLORATION

S.r.l. (c.f. n. 05287541006) con sede in Roma, Viale Trastevere, 249 (C.A.P. 00153)

TITOLI IN CUI LA DITTA E' PRESENTE

PERMESSI DI RICERCA IN TERRAFERMA		
	Numero titoli	Superficie pro-quota (Kmq)
Unico titolare	1	476,23
	CORANA	
Contitolare	1	107,47
	FIUME ARRONE	
Total	2	583,70

CONCESSIONI DI COLTIVAZIONE IN TERRAFERMA		
	Numero titoli	Superficie pro-quota (Kmq)
Contitolare	1	0,24
	FONTE S. DAMIANO	
Total	1	0,24

Compressivamente ITALMIN EXPLORATION è presente in 3 titoli per una superficie pro-quota totale di 583,93 Kmq

JOINT-VENTURES

APENNINE ENERGY	FONTE S. DAMIANO
ASCENT RESOURCES ITALIA	FIUME ARRONE
MEDOILGAS CIVITA	FIUME ARRONE

ELENCO DELLE DITTE - Aggiornamento 30/aprile/2009

LAZZI GAS

S.r.l., c.f. n. 00439240482) con sede in Firenze, Via Mercadante, 2/b (C.A.P. 50144)

TITOLI IN CUI LA DITTA E' PRESENTE

CONCESSIONI DI COLTIVAZIONE IN TERRAFERMA		
	Numero titoli	Superficie pro-quota (Kmq)
Unico titolare	5	40,44
	BOMBIANA MOLINAZZO GAGGIOLA CA' BELLAVISTA SALGASTRI	
Total	5	40,44

Compressivamente LAZZI GAS è presente in 5 titoli per una superficie pro-quota totale di 40,44 Kmq

LIGESTRA

S.r.l., c.f. n. 0888184100, con sede legale in Roma, Via Versilia, 2 (C.a.p. 00187).

TITOLI IN CUI LA DITTA E' PRESENTE

CONCESSIONI DI COLTIVAZIONE NEL SOTTOFONDO MARINO		
	Numero titoli	Superficie pro-quota (Kmq)
Contitolare	1	15,47
	A.C 11.AG	
Total	1	15,47

Compressivamente LIGESTRA è presente in 1 titolo per una superficie pro-quota totale di 15,47 Kmq

JOINT-VENTURES

ENI	
	A.C 11.AG

LUMAX OIL

S.p.A. (c.f. n. 00141800607) con sede in San Giovanni di Ripi (FR), Via Varroccia, 43 (C.A.P. 03027)

TITOLI IN CUI LA DITTA E' PRESENTE

PERMESSI DI RICERCA IN TERRAFERMA		
	Numero titoli	Superficie pro-quota (Kmq)
Unico titolare	3	2.724,58
	SORA LAGO DEL SALTO FIUME ANIENE	
Total	3	2.724,58

Compressivamente LUMAX OIL è presente in 3 titoli per una superficie pro-quota totale di 2.724,58 Kmq

MEDOILGAS CIVITA

Ltd., c.f. n. 08344911006, con sede in Londra, Southampton Buildings WC2A 1AP, e sede secondaria in Roma, Via Orazio, 30 (C.a.p. 00193).

TITOLI IN CUI LA DITTA E' PRESENTE

PERMESSI DI RICERCA IN TERRAFERMA		
	Numero titoli	Superficie pro-quota (Kmq)
Unico titolare	1	276,57
	CIVITA	
Rappresentante unico	1	66,02
Contitolare	MONTALBANO	
	1	107,47
	FIUME ARRONE	
Total	3	450,05

Compressivamente MEDOILGAS CIVITA è presente in 3 titoli per una superficie pro-quota totale di 450,05 Kmq

JOINT-VENTURES

ASCENT RESOURCES ITALIA	
	FIUME ARRONE
GAS NATURAL EXPLORACION	
	MONTALBANO
ITALMIN EXPLORATION	
	FIUME ARRONE
VEGA OIL	
	MONTALBANO

ELENCO DELLE DITTE - Aggiornamento 30/aprile/2009

MEDOILGAS ITALIA

S.p.A., c.f. n. 08344911006, con sede in Roma, Via Orazio, 30 (C.a.p. 00193)

TITOLI IN CUI LA DITTA E' PRESENTE

PERMESSI DI RICERCA IN TERRAFERMA		
	Numero titoli	Superficie pro-quota (Kmq)
Unico titolare	4	546,28
	MASSERIA GAUDELLA GUARDIA VOMANO AGUGLIANO SULMONA	
Rappresentante unico	2	86,17
	MONTEMARCIANO SERRA S. BERNARDO	
Contitolare	2	297,92
	TORRENTE LA VELLA SETTECERRI	
Total	8	930,37

PERMESSI DI RICERCA NEL SOTTOFONDO MARINO		
	Numero titoli	Superficie pro-quota (Kmq)
Unico titolare	1	271,25
Contitolare	B.R269.GC	
	1	15,26
Total	A.R 81.FR	
	2	286,51

CONCESSIONI DI COLTIVAZIONE IN TERRAFERMA		
	Numero titoli	Superficie pro-quota (Kmq)
Unico titolare	4	302,91
	S. TEODORO SAN BASILE MISANO ADRIATICO SCANZANO	
Rappresentante unico	7	328,79
	S. ANDREA MASSERIA PETRILLI TORRENTE CELONE TORRENTE CIGNO MASSERIA GROTTAVECCHIA CASTEL DI LAMA MONTE VERDESE	
Contitolare	5	39,07
	LUCERA FORNOVO DI TARO MONTEARDONE S. MAURO MASSERIA ACQUASALSA	
Total	16	670,77

CONCESSIONI DI COLTIVAZIONE NEL SOTTOFONDO MARINO		
	Numero titoli	Superficie pro-quota (Kmq)
Contitolare	1	32,92
Total	A.C 19.PI	
	1	32,92

Complessivamente MEDOILGAS ITALIA è presente in 27 titoli per una superficie pro-quota totale di 1.920,57 Kmq

METANO PUGLIA

di Mauro Cardinali, (c.f. CRDMRA33S01D542S) con sede in Fermo (AP), Piazza Dante, 11 (C.A.P. 63023)

TITOLI IN CUI LA DITTA E' PRESENTE

CONCESSIONI DI COLTIVAZIONE IN TERRAFERMA		
	Numero titoli	Superficie pro-quota (Kmq)
Unico titolare	1	37,49
Total	VALLE DEL ROVELLO	
	1	37,49

Complessivamente METANO PUGLIA è presente in 1 titolo per una superficie pro-quota totale di 37,49 Kmq

JOINT-VENTURES

EDISON	
	CASTEL DI LAMA LUCERA MASSERIA ACQUASALSA MASSERIA GROTTAVECCHIA S. ANDREA TORRENTE CELONE TORRENTE LA VELLA

ENI	
	A.C 19.PI A.R 81.FR CASTEL DI LAMA SERRA S. BERNARDO SETTECERRI

GAS PLUS ITALIANA	
	FORNOVO DI TARO LUCERA MASSERIA ACQUASALSA MASSERIA GROTTAVECCHIA MASSERIA PETRILLI MONTE VERDESE MONTEARDONE S. MAURO TORRENTE CIGNO

PETROREP ITALIANA	
	FORNOVO DI TARO MONTE VERDESE MONTEARDONE S. ANDREA S. MAURO

SARP	
	MONTEMARCIANO

SVILUPPO RISORSE NATURALI	
	CASTEL DI LAMA MASSERIA GROTTAVECCHIA MONTEARDONE

TOTAL ITALIA	
	SERRA S. BERNARDO

ELENCO DELLE DITTE - Aggiornamento 30/aprile/2009

NORTHERN PETROLEUM LIMITED

Ltd. (c.f. n. 97203520586) con sede secondaria in Roma, Viale Trastevere, 249 (C.a.p. 00153)

TITOLI IN CUI LA DITTA E' PRESENTE

PERMESSI DI RICERCA IN TERRAFERMA		
	Numero titoli	Superficie pro-quota (Kmq)
Unico titolare	3	775,42
	LONGASTRINO NIBBIA CERASA	
Rappresentante unico	1	367,14
	SAVIO	
Total	4	1.142,56

PERMESSI DI RICERCA NEL SOTTOFONDO MARINO

	Numero titoli	Superficie pro-quota (Kmq)
Unico titolare	5	3.451,00
	F.R 40.NP F.R 39.NP E.R 51.NP C.R147.NP C.R146.NP	
Rappresentante unico	6	1.633,82
	G.R 22.NP G.R 21.NP G.R 20.NP G.R 19.NP G.R 18.NP G.R 17.NP	
Total	11	5.084,82

Complessivamente NORTHERN PETROLEUM LIMITED è presente in 15 titoli per una superficie pro-quota totale di 6.227,38 Kmq

JOINT-VENTURES

AVOBONE ITALY	
	SAVIO
SHELL ITALIA E & P	
	G.R 17.NP G.R 18.NP G.R 19.NP G.R 20.NP G.R 21.NP G.R 22.NP

NORTHSUN ITALIA

S.p.A. (c.f. n. 05296511008) con sede legale ed amministrativa in Roma, Via Boncompagni, 47 (C.A.P. 00187).

TITOLI IN CUI LA DITTA E' PRESENTE

PERMESSI DI RICERCA IN TERRAFERMA		
	Numero titoli	Superficie pro-quota (Kmq)
Unico titolare	3	471,94
	TERRA DEL SOLE LA PROSPERA CASCINA S. PIETRO	
Rappresentante unico	1	33,53
	CROCETTA	
Contitolare	1	19,08
	SAN VINCENZO	
Total	5	524,54

CONCESSIONI DI COLTIVAZIONE IN TERRAFERMA

	Numero titoli	Superficie pro-quota (Kmq)
Unico titolare	1	14,49
	CASCINA CASTELLO	
Rappresentante unico	1	4,79
	SILLARO	
Total	2	19,28

Complessivamente NORTHSUN ITALIA è presente in 7 titoli per una superficie pro-quota totale di 543,83 Kmq

JOINT-VENTURES

PO VALLEY OPERATIONS PTY	
	CROCETTA SAN VINCENZO SILLARO

PENTEX ITALIA

Ltd. (c.f. n. 97063580587) con sede in Birkshcads House (Inghilterra), Birkshcads Rods, Reogate, Surrey e sede secondaria in San Giovanni di Ripi (FR), Via Varroccia, 43 (C.A.P. 03027)

TITOLI IN CUI LA DITTA E' PRESENTE

PERMESSI DI RICERCA IN TERRAFERMA		
	Numero titoli	Superficie pro-quota (Kmq)
Unico titolare	1	631,30
	FROSINONE	
Total	1	631,30

CONCESSIONI DI COLTIVAZIONE IN TERRAFERMA

	Numero titoli	Superficie pro-quota (Kmq)
Unico titolare	1	41,14
	STRANGOLAGALLI	
Total	1	41,14

Complessivamente PENTEX ITALIA è presente in 2 titoli per una superficie pro-quota totale di 672,44 Kmq

ELENCO DELLE DITTE - Aggiornamento 30/aprile/2009

PETREN

S.r.l. (c.f. n. 11964380155) con sede in San Donato Milanese (MI), Via Emilia, 20 (C.A.P. 20097)

TITOLI IN CUI LA DITTA E' PRESENTE

PERMESSI DI RICERCA IN TERRAFERMA		
	Numero titoli	Superficie pro-quota (Kmq)
Contitolare	1	7,37
	SAMBUCHETO	
Total	1	7,37

Complessivamente PETREN è presente in 1 titolo per una superficie pro-quota totale di 7,37 Kmq

PETROCELTIC ELSA

S.r.l. (c.f. n.08662141004) con sede in Roma, Via Paola, 24, int. 7 (C.a.p. 00186).

TITOLI IN CUI LA DITTA E' PRESENTE

PERMESSI DI RICERCA IN TERRAFERMA		
	Numero titoli	Superficie pro-quota (Kmq)
Unico titolare	1	24,20
	CASE SPARSE	
Rappresentante unico	3	1.079,75
	CARISIO VERCELLI CASALNOCETO	
Contitolare	2	505,61
	CIVITAQUANA TORRENTE NURE	
Total	6	1.609,56
PERMESSI DI RICERCA NEL SOTTOFONDO MARINO		
	Numero titoli	Superficie pro-quota (Kmq)
Contitolare	1	50,67
	B.R268.RG	
Total	1	50,67

Complessivamente PETROCELTIC ELSA è presente in 7 titoli per una superficie pro-quota totale di 1.660,23 Kmq

PETROREP ITALIANA

S.p.A. (c.f. n. 00430680108) con sede in Genova, Viale Sauli, 4/8b (C.A.P. 16121) ed uffici in Milano, Via Giacomo Leopardi, 26 (C.A.P. 20123)

TITOLI IN CUI LA DITTA E' PRESENTE

PERMESSI DI RICERCA IN TERRAFERMA		
	Numero titoli	Superficie pro-quota (Kmq)
Contitolare	2	73,35
	BARDONE TORRENTE NURE	
Total	2	73,35
CONCESSIONI DI COLTIVAZIONE IN TERRAFERMA		
	Numero titoli	Superficie pro-quota (Kmq)
Contitolare	6	31,85
	FORNOVO DI TARO MONTEARDONE MONTE VERDESE S. ANDREA S. MAURO TORRENTE MENOCCHIA	
Total	6	31,85

Complessivamente PETROREP ITALIANA è presente in 8 titoli per una superficie pro-quota totale di 105,2 Kmq

JOINT-VENTURES

APENNINE ENERGY	
	SAMBUCHETO

JOINT-VENTURES

ENI	
	CARISIO TORRENTE NURE VERCELLI
GAS PLUS ITALIANA	
	CASALNOCETO
PETROREP ITALIANA	
	TORRENTE NURE
SOCIETÀ COSTRUZIONE CONDOTTE	
	CARISIO
VEGA OIL	
	B.R268.RG CIVITAQUANA

JOINT-VENTURES

EDISON	
	S. ANDREA TORRENTE MENOCCHIA
ENI	
	TORRENTE NURE
GAS PLUS ITALIANA	
	BARDONE FORNOVO DI TARO MONTE VERDESE MONTEARDONE S. MAURO
MEDOILGAS ITALIA	
	FORNOVO DI TARO MONTE VERDESE MONTEARDONE S. ANDREA S. MAURO
PETROCELTIC ELSA	
	TORRENTE NURE
SVILUPPO RISORSE NATURALI	
	MONTEARDONE

ELENCO DELLE DITTE - Aggiornamento 30/aprile/2009

PO VALLEY OPERATIONS PTY

Ltd. (c.f. n. 05584311004) con sede legale in Roma, Via della Luce, 58 (C.A.P. 00153) e sede amministrativa in Roma, Via del Gesù, 89 (C.A.P. 00186)

TITOLI IN CUI LA DITTA E' PRESENTE

PERMESSI DI RICERCA IN TERRAFERMA		
	Numero titoli	Superficie pro-quota (Kmq)
Unico titolare	1	506,20
	PODERE GALLINA	
Rappresentante unico	1	39,62
	SAN VINCENZO	
Contitolare	1	18,05
	CROCETTA	
Total	3	563,88

CONCESSIONI DI COLTIVAZIONE IN TERRAFERMA		
	Numero titoli	Superficie pro-quota (Kmq)
Contitolare	1	2,58
	SILLARO	
Total	1	2,58

Compressivamente PO VALLEY OPERATIONS PTY è presente in 4 titoli per una superficie pro-quota totale di 566,46 Kmq

JOINT-VENTURES

NORTHSUN ITALIA	
	CROCETTA SAN VINCENZO SILLARO

PUMA PETROLEUM

S.r.l., con sede legale a Milano, Via Vittor Pisani, 27 (C.a.p. 20124).

TITOLI IN CUI LA DITTA E' PRESENTE

PERMESSI DI RICERCA IN TERRAFERMA		
	Numero titoli	Superficie pro-quota (Kmq)
Unico titolare	1	317,86
	BORSANO	
Total	1	317,86

Compressivamente PUMA PETROLEUM è presente in 1 titolo per una superficie pro-quota totale di 317,86 Kmq

SARAS

S.p.A., (c.f. n. 00136440922) con sede in Sarroch (CA), S.S. Sulcitana, 195 (C.a.p. 09018).

TITOLI IN CUI LA DITTA E' PRESENTE

PERMESSI DI PROSPEZIONE NEL SOTTOFONDO MARINO		
	Numero titoli	Superficie pro-quota (Kmq)
Unico titolare	2	1.114,06
	E.P. 2.SA	
	E.P. 1.SA	
Total	2	1.114,06

Compressivamente SARAS è presente in 2 titoli per una superficie pro-quota totale di 1.114,06 Kmq

SARP

TITOLI IN CUI LA DITTA E' PRESENTE

PERMESSI DI RICERCA IN TERRAFERMA		
	Numero titoli	Superficie pro-quota (Kmq)
Contitolare	1	24,70
	MONTEMARCIANO	
Total	1	24,70

Compressivamente SARP è presente in 1 titolo per una superficie pro-quota totale di 24,7 Kmq

JOINT-VENTURES

MEDOILGAS ITALIA	
	MONTEMARCIANO

ELENCO DELLE DITTE - Aggiornamento 30/aprile/2009

SHELL ITALIA E & P

S.p.A. (c.f. n. 05160421003) con sede in Roma, Via dei Due Macelli, 66 (C.a.p. 00187).

TITOLI IN CUI LA DITTA E' PRESENTE

PERMESSI DI RICERCA IN TERRAFERMA		
	Numero titoli	Superficie pro-quota (Kmq)
Contitolare	3	29,40
	TEMPA MOLIANO FOSSO VALDIENNA MONTE LA ROSSA	
Total	3	29,40

PERMESSI DI RICERCA NEL SOTTOFONDO MARINO		
	Numero titoli	Superficie pro-quota (Kmq)
Contitolare	6	2.734,70
	G.R 22.NP G.R 21.NP G.R 20.NP G.R 19.NP G.R 18.NP G.R 17.NP	
Total	6	2.734,70

CONCESSIONI DI COLTIVAZIONE IN TERRAFERMA		
	Numero titoli	Superficie pro-quota (Kmq)
Contitolare	2	331,62
	VAL D'AGRI GORGOLIONE	
Total	2	331,62

Complessivamente SHELL ITALIA E & P è presente in 11 titoli per una superficie pro-quota totale di 3.095,73 Kmq

JOINT-VENTURES

EDISON	MONTE LA ROSSA
--------	----------------

ENI	FOSSO VALDIENNA MONTE LA ROSSA TEMPA MOLIANO VAL D'AGRI
-----	--

ESSO ITALIANA	FOSSO VALDIENNA GORGOLIONE TEMPA MOLIANO
---------------	--

NORTHERN PETROLEUM LIMITED	G.R 17.NP G.R 18.NP G.R 19.NP G.R 20.NP G.R 21.NP G.R 22.NP
----------------------------	--

TOTAL ITALIA	FOSSO VALDIENNA GORGOLIONE TEMPA MOLIANO
--------------	--

SIM

S.r.l. (c.f. n. 00171870462) con sede in Viareggio (Lucca), località Massarosa (LU), Via Montramito (C.A.P. 55054)

TITOLI IN CUI LA DITTA E' PRESENTE

CONCESSIONI DI COLTIVAZIONE IN TERRAFERMA		
	Numero titoli	Superficie pro-quota (Kmq)
Unico titolare	2	313,14
	PIETRAMALA TOMBOLO	
Total	2	313,14

Complessivamente SIM è presente in 2 titoli per una superficie pro-quota totale di 313,14 Kmq

SOCIETÀ COSTRUZIONE CONDOTTE

TITOLI IN CUI LA DITTA E' PRESENTE

PERMESSI DI RICERCA IN TERRAFERMA		
	Numero titoli	Superficie pro-quota (Kmq)
Contitolare	1	36,40
	CARISIO	
Total	1	36,40

Complessivamente SOCIETÀ COSTRUZIONE CONDOTTE è presente in 1 titolo per una superficie pro-quota totale di 36,4 Kmq

JOINT-VENTURES

ENI	CARISIO
-----	---------

PETROCELTIC ELSA	CARISIO
------------------	---------

SOCOPLUS

S.r.l. (c.f. n. 02242850341) con sede legale ed uffici in Fidenza (PR), Via Emilia, 12 (C.a.p. 43036)

TITOLI IN CUI LA DITTA E' PRESENTE

CONCESSIONI DI COLTIVAZIONE IN TERRAFERMA		
	Numero titoli	Superficie pro-quota (Kmq)
Unico titolare	1	1,15
	POGGIO CASTIONE	
Total	1	1,15

Complessivamente SOCOPLUS è presente in 1 titolo per una superficie pro-quota totale di 1,15 Kmq

SOMIFA-SOCIETÀ MINERARIA FANANESE

S.r.l. (c.f. n. 03220910362), con sede in Fanano, Via Porrettana, 4580 (C.a.p. 41021).

TITOLI IN CUI LA DITTA E' PRESENTE

CONCESSIONI DI COLTIVAZIONE IN TERRAFERMA		
	Numero titoli	Superficie pro-quota (Kmq)
Unico titolare	1	0,67
	TRIGNANO	
Total	1	0,67

Complessivamente SOMIFA-SOCIETÀ MINERARIA FANANESE è presente in 1 titolo per una superficie pro-quota totale di ,67 Kmq

ELENCO DELLE DITTE - Aggiornamento 30/aprile/2009

STOGIT

TITOLI IN CUI LA DITTA E' PRESENTE

CONCESSIONI DI STOCCAGGIO IN TERRAFERMA		
	Numero titoli	Superficie pro-quota (Kmq)
Unico titolare	10	689,86
	BORDOLANO STOCCAGGIO ALFONSINE STOCCAGGIO SABBIONCELLO STOCCAGGIO SERGNANO STOCCAGGIO MINERBIO STOCCAGGIO BRUGHERIO STOCCAGGIO RIPALTA STOCCAGGIO CORTEMAGGIORE STOCCAGGIO SETTALA STOCCAGGIO FIUME TRESTE STOCCAGGIO	
Total	10	689,86

Complessivamente STOGIT è presente in 10 titoli per una superficie pro-quota totale di 689,86 Kmq

SVILUPPO RISORSE NATURALI

S.r.l., (c.f. n. 07589111009) con sede legale in Roma, Via Reno, 5 (C.A.P. 00198).

TITOLI IN CUI LA DITTA E' PRESENTE

PERMESSI DI RICERCA IN TERRAFERMA		
	Numero titoli	Superficie pro-quota (Kmq)
Unico titolare	1	308,83
	SANTA MARGHERITA	
Contitolare	1	112,60
	CODOGNO	
Total	2	421,43

CONCESSIONI DI COLTIVAZIONE IN TERRAFERMA		
	Numero titoli	Superficie pro-quota (Kmq)
Contitolare	3	32,23
	MONTEARDONE MASSERIA GROTTAVECCHIA CASTEL DI LAMA	
Total	3	32,23

Complessivamente SVILUPPO RISORSE NATURALI è presente in 5 titoli per una superficie pro-quota totale di 453,66 Kmq

TOTAL ITALIA

S.p.A., (c.f. n. 00803030154), con sede legale in Milano, Via Arconati, 1 (C.a.p. 20135) e sede amministrativa a Roma, Via Cornelia, 498 (C.a.p. 00166)

TITOLI IN CUI LA DITTA E' PRESENTE

PERMESSI DI RICERCA IN TERRAFERMA		
	Numero titoli	Superficie pro-quota (Kmq)
Rappresentante unico	2	277,57
	ALIANO TEANA	
Contitolare	3	65,98
	TEMPA MOLIANO FOSSO VALDIENNA SERRA S. BERNARDO	
Total	5	343,55

CONCESSIONI DI COLTIVAZIONE IN TERRAFERMA		
	Numero titoli	Superficie pro-quota (Kmq)
Rappresentante unico	1	145,29
	GORGOLIONE	
Total	1	145,29

Complessivamente TOTAL ITALIA è presente in 6 titoli per una superficie pro-quota totale di 488,84 Kmq

JOINT-VENTURES

COMPAGNIA GENERALE IDROCARBURI	
	CODOGNO
EDISON	
	CASTEL DI LAMA CODOGNO MASSERIA GROTTAVECCHIA
ENI	
	CASTEL DI LAMA
GAS PLUS ITALIANA	
	MASSERIA GROTTAVECCHIA MONTEARDONE
MEDOILGAS ITALIA	
	CASTEL DI LAMA MASSERIA GROTTAVECCHIA MONTEARDONE
PETROREP ITALIANA	
	MONTEARDONE

JOINT-VENTURES

ENI	
	ALIANO FOSSO VALDIENNA SERRA S. BERNARDO TEANA TEMPA MOLIANO
ESSO ITALIANA	
	FOSSO VALDIENNA GORGOLIONE TEMPA MOLIANO
MEDOILGAS ITALIA	
	SERRA S. BERNARDO
SHELL ITALIA E & P	
	FOSSO VALDIENNA GORGOLIONE TEMPA MOLIANO

ELENCO DELLE DITTE - Aggiornamento 30/aprile/2009

VEGA OIL

S.p.A. (c.f. n. 07721631005) con sede in Roma, Via Romeo Romei, 27 (C.A.P. 00100).

TITOLI IN CUI LA DITTA E' PRESENTE

PERMESSI DI RICERCA IN TERRAFERMA		
	Numero titoli	Superficie pro-quota (Kmq)
Unico titolare	1	154,55
	POSTA NUOVA	
Rappresentante unico	1	399,99
	CIVITAQUANA	
Contitolare	1	49,51
	MONTALBANO	
Total	3	604,05

PERMESSI DI RICERCA NEL SOTTOFONDO MARINO		
	Numero titoli	Superficie pro-quota (Kmq)
Unico titolare	1	336,98
	C.R148.VG	
Rappresentante unico	1	76,01
	B.R268.RG	
Total	2	412,99

Complessivamente VEGA OIL è presente in 5 titoli per una superficie pro-quota totale di 1.017,04 Kmq

JOINT-VENTURES

GAS NATURAL EXPLORACION	
	MONTALBANO
MEDOILGAS CIVITA	
	MONTALBANO
PETROCELTIC ELSA	
	B.R268.RG
	CIVITAQUANA