



MINISTERO DELLO SVILUPPO ECONOMICO  
DIPARTIMENTO PER L'ENERGIA  
DIREZIONE GENERALE PER LE RISORSE MINERARIE ED ENERGETICHE  
UFFICIO NAZIONALE MINERARIO PER GLI IDROCARBURI E LA GEOTERMIA

---

Anno LIII - N. 3

31 Marzo 2009

# BOLLETTINO UFFICIALE DEGLI IDROCARBURI E DELLA GEOTERMIA



MINISTERO DELLO SVILUPPO ECONOMICO  
DIPARTIMENTO PER L'ENERGIA  
DIREZIONE GENERALE PER LE RISORSE MINERARIE ED ENERGETICHE  
UFFICIO NAZIONALE MINERARIO PER GLI IDROCARBURI E LA GEOTERMIA

---

Anno LIII - N. 3

31 Marzo 2009

# BOLLETTINO UFFICIALE DEGLI IDROCARBURI E DELLA GEOTERMIA

Direttore responsabile: GILBERTO DIALUCE  
Redazione: MARIA BEATRICE DE AMICIS  
Grafica e impaginazione: OMBRETTA COPPI – NICOLA SANTOCCHI

---

## SOMMARIO

AVVERTENZE .....	5
INDIRIZZI .....	6

### ATTIVITÀ DI RICERCA E COLTIVAZIONE DI IDROCARBURI IN TERRA

#### PERMESSI

##### DECRETI DI CONFERIMENTO

Conferimento del permesso di ricerca «PONTE DEL DIAVOLO» alla Società AleAnna Resources.....	7
--	---

#### ISTANZE DI CONCESSIONI

##### NUOVE ISTANZE

Istanza di concessione di coltivazione «BAGNACAVALLO » presentata dalla Società Grove Energy.....	9
Istanza di concessione di coltivazione «COLLE SANTO » presentata dalle Società Forest CMI e Intergie.....	10

##### ISTANZE DI RINUNCIA

Istanza di rinuncia alla domanda di concessione di coltivazione «ABBADESSE» presentata dalla Società Grove Energy .....	10
---	----

#### CONCESSIONI

##### DECRETI RELATIVI ALLA TITOLARITÀ

Trasferimento, dalla Ditta Turchi Maurizio, alla Società Mineraria Fananese-SOMIFA, della concessione di coltivazione «TRIGNANO» .....	10
Cambio di intestazione, dalla Società Consul Service, alla Società Apennine Energy, della concessione di coltivazione «FONTE S. DAMIANO».....	12

### ATTIVITÀ DI PROSPEZIONE IN MARE

#### PERMESSI

##### DECRETI DI CONFERIMENTO

Conferimento del permesso di prospezione «E.P1.SA» alla Società SARAS .....	13
Conferimento del permesso di prospezione «E.P2.SA» alla Società SARAS .....	15

### ATTIVITÀ DI RICERCA E COLTIVAZIONE DI IDROCARBURI IN MARE

#### ISTANZE DI PERMESSO

##### NUOVE ISTANZE

Istanza di permesso di ricerca «d27G.R-.NS» presentata dalla Società Northsun Italia .....	18
--	----

##### ISTANZE DI RINUNCIA

Istanza di rinuncia alla domanda di permesso di ricerca «d349C.R-.MD» presentata dalla Società Capricorn Petroleum .....	18
Istanza di rinuncia alla domanda di permesso di ricerca «d350C.R-.MD» presentata dalla Società Capricorn Petroleum .....	19

### LEGGI, DECRETI, DISPOSIZIONI E COMUNICATI

#### LEGGI E DECRETI

Determinazione delle riduzioni del valore unitario delle aliquote di prodotto della coltivazione di idrocarburi (royalties). .....	20
RIEPILOGO TITOLI CESSATI .....	22

### PIANI TOPOGRAFICI

TAV. 1 – Permesso di ricerca PONTE DEL DIAVOLO.....	24
TAV. 2 – Istanza di concessione di coltivazione BAGNACAVALLO.....	25
TAV. 3 – Istanza di concessione di coltivazione COLLE SANTO.....	26
TAV. 4 – Permesso di prospezione E . P 1 . SA .....	27
TAV. 5 – Permesso di prospezione E . P 2 . SA .....	28
TAV. 6 – Istanza di permesso di ricerca d 27 G.R-.NS.....	29

**ELENCHI**

ELENCO DELLE ISTANZE .....	30
ELENCO DEI TITOLI VIGENTI .....	44

**AVVERTENZE**

Al fine di agevolare la consultazione delle istanze e dei provvedimenti citati con il loro numero di pubblicazione nel *Bollettino Ufficiale degli Idrocarburi e della Geotermia*, si riportano qui di seguito i numeri di pubblicazione che contrassegnano le istanze ed i provvedimenti pubblicati in ciascun numero del *B.U.I.G.*

BOLLETTINO			NUMERI DI PUBBLICAZIONE		BOLLETTINO			NUMERI DI PUBBLICAZIONE	
Anno	Numero	Data di pubblicazione	dal numero	al numero	Anno	Numero	Data di pubblicazione	dal numero	al numero
XLVII	1	31 gennaio 2003	1	8	L	7	31 luglio 2006	82	94
XLVII	2	28 febbraio 2003	9	24	L	8	31 agosto 2006	95	113
XLVII	3	31 marzo 2003	25	40	L	9	30 settembre 2006	114	124
XLVII	4	30 aprile 2003	41	64	L	10	31 ottobre 2006	125	134
XLVII	5	31 maggio 2003	65	81	L	11	30 novembre 2006	135	152
XLVII	6	30 giugno 2003	82	88	L	12	31 dicembre 2006	153	168
XLVII	7	31 luglio 2003	89	100					
XLVII	8	31 agosto 2003	101	118	LI	1	31 gennaio 2007	1	10
XLVII	9	30 settembre 2003	119	124	LI	2	28 febbraio 2007	11	22
XLVII	10	31 ottobre 2003	125	135	LI	3	31 marzo 2007	23	32
XLVII	11	30 novembre 2003	136	144	LI	4	30 aprile 2007	33	51
XLVII	12	31 dicembre 2003	145	167	LI	5	31 maggio 2007	52	62
					LI	6	30 giugno 2007	63	64
XLVIII	1	31 gennaio 2004	1	10	LI	7	31 luglio 2007	65	75
XLVIII	2	29 febbraio 2004	11	24	LI	8	31 agosto 2007	76	88
XLVIII	3	31 marzo 2004	25	47	LI	9	30 settembre 2007	89	98
XLVIII	4	30 aprile 2004	48	60	LI	10	31 ottobre 2007	99	117
XLVIII	5	31 maggio 2004	61	69	LI	11	30 novembre 2007	118	140
XLVIII	6	30 giugno 2004	70	82	LI	12	31 dicembre 2007	141	151
XLVIII	7	31 luglio 2004	83	87					
XLVIII	8	31 agosto 2004	88	104	LII	1	31 gennaio 2008	1	11
XLVIII	9	30 settembre 2004	105	112	LII	2	29 febbraio 2008	12	20
XLVIII	10	31 ottobre 2004	113	119	LII	3	31 marzo 2008	21	38
XLVIII	11	30 novembre 2004	120	147	LII	4	30 aprile 2008	39	53
XLVIII	12	31 dicembre 2004	148	158	LII	5	31 maggio 2008	54	66
					LII	6	30 giugno 2008	67	82
XLIX	1	31 gennaio 2005	1	8	LII	7	31 luglio 2008	83	134
XLIX	2	28 febbraio 2005	9	19	LII	8	31 agosto 2008	135	145
XLIX	3	31 marzo 2005	20	32	LII	9	30 settembre 2008	146	156
XLIX	4	30 aprile 2005	33	43	LII	10	31 ottobre 2008	157	173
XLIX	5	31 maggio 2005	44	49	LII	11	30 novembre 2008	174	191
XLIX	6	30 giugno 2005	50	71	LII	12	31 dicembre 2008	192	204
XLIX	7	31 luglio 2005	72	95					
XLIX	8	31 agosto 2005	96	107	LIII	1	31 gennaio 2009	1	7
XLIX	9	30 settembre 2005	108	113	LIII	2	28 febbraio 2009	8	20
XLIX	10	31 ottobre 2005	114	127	LIII	3	31 marzo 2009	21	33
XLIX	11	30 novembre 2005	128	136					
XLIX	12	31 dicembre 2005	137	155					
L	1	31 gennaio 2006	1	15					
L	2	28 febbraio 2006	16	34					
L	3	31 marzo 2006	35	43					
L	4	30 aprile 2006	44	61					
L	5	31 maggio 2006	62	71					
L	6	30 giugno 2006	72	81					

La delimitazione delle istanze, dei permessi e delle concessioni pubblicate sui BUIG è rappresentata esclusivamente dalle relative coordinate geografiche, pertanto le tavole allegate sono puramente indicative ed eventuali incongruenze con le suddette coordinate geografiche sono da considerarsi semplici imprecisioni grafiche.

Eventuali opposizioni o reclami avverso le istanze ed i provvedimenti pubblicati nel *B.U.I.G.*, redatte in carta legale, vanno indirizzate al Ministero dello sviluppo economico - Direzione generale dell'energia e delle risorse minerarie - Ufficio nazionale minerario per gli idrocarburi e la geotermia - Roma, Via Molise, 2 (C.A.P. 00187).

Si comunica inoltre che, per ovviare ai ritardi tecnici nella distribuzione e messa in vendita del *B.U.I.G.*, gli Operatori interessati alla tempestiva conoscenza dei dati di pubblicazione possono consultare le bozze di stampa o, in assenza, il sommario ed i piani topografici, presso la Redazione del *B.U.I.G.*, all'indirizzo suddetto, a partire dal 1° giorno del mese successivo alla data di pubblicazione del Bollettino stesso.

**INDIRIZZI**

**MINISTERO SVILUPPO ECONOMICO**

Dipartimento per l'Energia

Direzione Generale per le Risorse Minerarie ed Energetiche

**UFFICIO NAZIONALE MINERARIO PER GLI IDROCARBURI E LA GEOTERMIA**

– ex Uffici XVIII, XIX, XX, XXI - Via Molise, 2 - 00187 Roma - tel. 06 47052859 - fax 06 47887802

– ex Ufficio XXII - Via Zamboni, 1 - 40125 Bologna - tel. 051 234326 - fax 051 228927

– ex Ufficio XXIII - Via Benedetto Croce, 40 - 00142 Roma - tel. 06 5411754 - fax 06 5410696

– ex Ufficio XXIV - Piazza Giovanni Bovio, 22 - 80133 Napoli - tel. 081 5510049 - fax 081 5519460

**MERCATO DEL GAS**

ex Ufficio X - Via Molise, 2 - 00187 Roma - tel. 06 47052796 - fax 06 47052036

## ATTIVITÀ DI RICERCA E COLTIVAZIONE DI IDROCARBURI IN TERRA

### PERMESSI

#### DECRETI DI CONFERIMENTO

NUMERO DI PUBBLICAZIONE: 21.

DECRETO MINISTERIALE 2 febbraio 2009.

**Conferimento del permesso di ricerca «PONTE DEL DIAVOLO» alla Società AleAnna Resources**  
(v. Tavola fuori testo n. 1).

IL DIRETTORE GENERALE DELL'ENERGIA E DELLE RISORSE MINERARIE

Vista la legge 11 gennaio 1957, n. 6;

Vista la legge 21 luglio 1967, n. 613;

Vista la legge 9 gennaio 1991, n. 9;

Vista la legge 6 dicembre 1991, n. 394;

Visto il decreto legislativo 25 novembre 1996, n. 625;

Visto il decreto legislativo 5 febbraio 1997, n. 22;

Visto il decreto legislativo 31 marzo 1998, n. 112;

Visto il decreto legislativo 11 maggio 1999, n. 152;

Visto il decreto legislativo 30 marzo 2001, n. 165;

Vista la legge 20 agosto 2004, n. 239 ed, in particolare, l'art. 1, comma 78, il quale prevede che il permesso di ricerca degli idrocarburi in terraferma è rilasciato a seguito di un procedimento unico al quale partecipano le Amministrazioni statali, regionali e locali interessate, svolto nel rispetto dei principi di semplificazione e con le modalità di cui alla legge 1 agosto 1990, n. 241;

Visto il decreto legislativo 3 aprile 2006 n. 152, come modificato dal decreto legislativo 8 novembre 2006, n. 284 e dal decreto legislativo 16 gennaio 2008, n. 4;

Visto il D.P.R. 18 aprile 1994, n. 484;

Visto il D.M. 6 agosto 1991 di approvazione del nuovo disciplinare tipo per i permessi di prospezione e ricerca e per le concessioni di coltivazione di idrocarburi liquidi e gassosi;

Visto l'Accordo procedimentale (rep. N. 1247) sancito dalla Conferenza Stato-Regioni in data 24 aprile 2001 per l'acquisizione dell'intesa prevista dall'art. 29, comma 2, lettera l) del D.Lgs 112/98, come modificato dall'art. 3, comma 1, lettera b) del D.Lgs 443/99;

Vista l'istanza, in data 29 marzo 2006 della Soc. Aleanna Resources LLC, di permesso di ricerca di idrocarburi liquidi e gassosi denominata "PONTE DEL DIAVOLO", ricadente in territorio della provincia di Ferrara;

Visto il parere favorevole al conferimento del permesso espresso dal Comitato tecnico per gli idrocarburi e la geotermia in data 13 dicembre 2006;

Visto il programma dei lavori allegato all'istanza;

Vista la nota in data 31 maggio 2007 con la quale la Soc. Aleanna Resources LLC ha presentato alla Regione Emilia Romagna il rapporto ambientale;

Vista la delibera n. 1338/2007 del 10 settembre 2007 della Regione Emilia Romagna con la quale è stato valutato ambientalmente compatibile il programma lavori del permesso in questione dettando alcune prescrizioni e condizioni per l'esecuzione dei lavori;

Vista la nota n. 89475 del 22 ottobre 2007 della Provincia di Ferrara con la quale è stato espresso il proprio assenso al conferimento del permesso;

Visto il verbale della riunione della conferenza di servizi tenutasi in data 31 ottobre 2007, convocata con la nota ministeriale n. 16443 del 4 ottobre 2007, nel corso della quale è stata acquisita la verifica ambientale della Regione Emilia Romagna e l'assenso della provincia di Ferrara ed è stato determinato di estendere la consultazione alle amministrazioni comunali interessate dall'area del permesso;



Vista la delibera n. 202/2008 del 18 febbraio 2008 della Regione Emilia Romagna con la quale è stata espressa l'intesa al conferimento del permesso in parola;

Visto il verbale della riunione della conferenza di servizi tenutasi in data 26 novembre 2008 presso la sede della Regione Emilia Romagna, convocata con la nota ministeriale n. 45501 del 21 novembre 2008, nella quale è emerso un unanime accordo al conferimento del permesso alle condizioni e prescrizioni di cui alla citata delibera n. 1338/2007 della Regione Emilia Romagna;

Considerato che è stata acquisita l'intesa, previa verifica ambientale, della Regione Emilia Romagna e che nell'assenso delle Amministrazioni provinciale e comunali interessate dall'area del permesso;

Considerato che in tale sede è emersa l'impossibilità, allo stato attuale, da parte della Società istante di presentare un progetto operativo contenente l'esatta localizzazione delle opere e degli impianti di cui ai commi 77 e 82 della legge n. 239/2004, necessario per consentirne l'apposizione del vincolo preordinato all'esproprio, la dichiarazione di pubblica utilità, per determinare l'eventuale effetto di variante urbanistica, per richiedere le autorizzazioni o ulteriori atti di assenso necessari all'attività di ricerca;

Ritenuto che la Società istante potrà attivare le procedure necessarie all'apposizione del vincolo preordinato all'esproprio, la dichiarazione di pubblica utilità e di eventuale variante urbanistica successivamente all'emanazione del presente decreto, quando nel corso delle attività di ricerca, sarà in grado, in relazione agli esiti preliminari dell'attività stessa, di presentare un progetto operativo contenente l'esatta localizzazione delle opere e degli impianti nonché richiedere le autorizzazioni o atti di assenso per l'attività di ricerca;

Ritenuto che il permesso di ricerca possa essere conferito al fine di valorizzare per mezzo della ricerca le risorse nazionali di idrocarburi imponendo alla Società permissionaria il rispetto delle condizioni e prescrizioni espresse nel succitato provvedimento della Regione Emilia Romagna;

**D E C R E T A:**

Art. 1. - Ai sensi del combinato disposto dell'art. 6 della Legge n. 9 del 9 gennaio 1991 e dell'art. 1, comma 7, della Legge 23 agosto 2004, n. 239, alla Società ALEANNA RESOURCES LLC (c.f. n. 01126490778) con sede legale nello Stato del Delaware (U.S.A), sede secondaria in Matera, Via XX settembre, 45 (C.a.p. 75100) e domicilio eletto in Roma, c/o Studio Legale Emanuele Turco, Viale G. Rossini, 9 (C.a.p. 00198), è accordato, per la durata di anni sei a decorrere dalla data del presente decreto, il permesso di ricerca esclusivo per idrocarburi liquidi e gassosi convenzionalmente denominato «PONTE DEL DIAVOLO», ricadente nel territorio della provincia di Ferrara.

Art. 2. - La Società permissionaria è tenuta ad attivare, per le ragioni indicate in premessa, le procedure per il rilascio di ulteriori autorizzazioni e/o atti di assenso per opere o infrastrutture necessarie all'attività di ricerca nonché per la dichiarazione di pubblica utilità e l'eventuale variante urbanistica, quando sarà in grado di presentare un dettagliato progetto operativo contenente l'esatta localizzazione delle opere e degli impianti.

Art. 3. - La zona del terreno entro la quale la Società permissionaria eseguirà la ricerca, secondo il programma dei lavori nelle premesse citato e che con il presente decreto s'intende approvato, è delimitata, sul piano topografico alla scala 1:100.000, allegato al presente decreto, con linea continua di colore nero passante per i dieci vertici, le cui coordinate geografiche, rilevate graficamente sul piano stesso, sono riportate nella tabella allegata al presente decreto.

L'estensione del permesso è di kmq. 199,80 (centonovantanovevirgolaottanta).

Art. 4. - Il permesso è accordato alle condizioni stabilite nel disciplinare tipo approvato con il D.M. 6 agosto 1991.

La Società permissionaria è tenuta ad osservare le eventuali ulteriori prescrizioni che potranno essere impartite dalla Direzione generale per l'energia e le risorse minerarie - Ufficio nazionale minerario per gli idrocarburi e la geotermia - o dal competente Ufficio XXII di Bologna.

Le attività dovranno essere condotte nel rispetto della normativa vigente, in particolare delle norme sulla sicurezza e salute nei luoghi di lavoro.

La Società permissionaria è altresì tenuta, nel corso dello svolgimento della attività di ricerca, ad osservare tutte le prescrizioni, indicazioni e condizioni di cui alla citata delibera n. 1338/2007 della Regione Emilia Romagna, che è parte integrante del presente decreto.

Art. 5. - A decorrere dalla data di pubblicazione del presente decreto il titolare del permesso è tenuto a corrispondere allo Stato il canone annuo anticipato di € 5,16 per kmq di superficie, ai sensi dell'art. 18 del D. Lgs. 25 novembre 1996, n. 625, aggiornato secondo l'indice ISTAT per gli anni seguenti.

Art. 6. - La Società permissionaria è tenuta ad iniziare le indagini geologiche entro dodici mesi dalla prima nel tempo delle date di consegna e di pubblicazione nel Bollettino Ufficiale degli Idrocarburi e della Geotermia del presente decreto ed i lavori di perforazione entro trentasei mesi dalla stessa data, fermo restando quanto previsto all'art. 2 e previa acquisizione del giudizio di compatibilità ambientale, come disposto dalla citata delibera n. 1338/2007 della Regione Emilia-Romagna.

Art. 7. - All'interno dei perimetri delle aree naturali protette di cui all'art. 2 della legge 6 dicembre 1991, n. 394, la Società permissionaria dovrà svolgere le operazioni di ricerca nel rispetto dei limiti e delle modalità previste dal Regolamento, dal Piano o dal provvedimento di salvaguardia che disciplina le attività nell'area interessata.

In tali casi l'inizio delle operazioni di ricerca sarà subordinato al rilascio di preventivo nulla osta da parte dell'organismo preposto alla gestione dell'area naturale interessata o, in sua assenza, da parte delle autorità competenti indicate dal provvedimento di salvaguardia.

Art. 8. - Il permesso è accordato senza pregiudizio degli eventuali diritti dei terzi.

Art. 9. - Contro il presente provvedimento è ammesso ricorso giurisdizionale avanti al Tribunale Amministrativo Regionale Lazio, sede di Roma, secondo le modalità di cui alla legge 6 dicembre 1971, n. 1034, ovvero ricorso Straordinario al Capo dello Stato, ai sensi del Decreto del Presidente della Repubblica 25.11.1971, n. 1199, rispettivamente entro 60 e 120 giorni dalla data della notificazione o della comunicazione dell'atto impugnato o da quando l'interessato ne abbia avuto piena conoscenza.

Il presente Decreto sarà pubblicato nel *Bollettino Ufficiale degli Idrocarburi e della Geotermia* e consegnato alla Società permissionaria tramite l'Agenzia del Demanio Filiale Emilia Romagna.

Roma, 2 febbraio 2009

p. Il Direttore generale: DIALUCE

Allegato al D.M. 2 febbraio 2009 relativo al permesso di ricerca «PONTE DEL DIAVOLO».

- Coordinate geografiche dei vertici:

Vertice	Longitudine W Monte Mario	Latitudine N
a	0° 54'	44° 53'
b	0° 44'	44° 53'
c	0° 44'	44° 51'
d	0° 37'	44° 51'
e	0° 37'	44° 47'
f	0° 42'	44° 47'
g	0° 42'	44° 45'
h	0° 49'	44° 45'
i	0° 49'	44° 51'
l	0° 54'	44° 51'

Superficie: km<sup>2</sup> 199,80.

## ISTANZE DI CONCESSIONI

### NUOVE ISTANZE

NUMERO DI PUBBLICAZIONE: 22.

**Istanza di concessione di coltivazione «BAGNACAVALLO» presentata dalla Società Grove Energy** (estratto).

Richiedente: Società GROVE ENERGY – Roma, Via Tagliamento, 76.

Data di presentazione dell'istanza: 18 febbraio 2009.

Permesso di ricerca nel cui ambito rimane ubicata l'area richiesta in concessione: «SAN MARCO».

Denominazione convenzionale della concessione richiesta: «BAGNACAVALLO».

Ubicazione e delimitazione della concessione richiesta:

- Regione: Emilia Romagna (14,75).

- Province: Ravenna.

- Comuni: Bagnacavallo.

- Foglio della Carta d'Italia alla scala 1 : 100.000 (I.G.M.): 89.

- Coordinate geografiche dei vertici:

Vertice	Longitudine W M. Mario	Latitudine N
a	0° 29'	44° 27'
b	0° 27'	44° 27'
c	0° 27'	44° 24'
d	0° 29'	44° 24'

- Superficie richiesta: km<sup>2</sup> 14,75.

Riproduzione del piano topografico della concessione richiesta: Tav. n. 2 fuori testo.

NUMERO DI PUBBLICAZIONE: 23.

**Istanza di concessione di coltivazione «COLLE SANTO » presentata dalle Società Forest CMI e Intergie (estratto).**

Richiedenti (1): (90%) Società FOREST CMI – Roma, Via Sardegna, 29.  
(10%) Società INTERGIE - Roma, Viale Trastevere, 249.

Rappresentante unica: Società Forest CMI.

Data di presentazione dell'istanza: 20 febbraio 2009.

Permesso di ricerca nel cui ambito rimane ubicata l'area richiesta in concessione: «MONTE PALLANO».

Denominazione convenzionale della concessione richiesta: «COLLE SANTO».

Ubicazione e delimitazione della concessione richiesta:

- Regione: Abruzzo (35,72).
- Province: Chieti.
- Comuni: Archi, Bomba, Roccascalegna, Torricella Peligna, Pennadomo, Villa Santa Maria, Atessa, Colledimezzo.
- Foglio della Carta d'Italia alla scala 1 : 100.000 (I.G.M.): 146.
- Coordinate geografiche dei vertici:

Vertice	Longitudine E M. Mario	Latitudine N
a	1° 54'	42° 04'
b	1° 56'	42° 04'
c	1° 56'	42° 00'
d	1° 52'	42° 00'
e	1° 52'	42° 03'
f	1° 54'	42° 03'

- Superficie richiesta: km<sup>2</sup> 35,72.

Riproduzione del piano topografico della concessione richiesta: Tav. n. 3 fuori testo.

#### ISTANZE DI RINUNCIA

NUMERO DI PUBBLICAZIONE: 24.

**Istanza di rinuncia alla domanda di concessione di coltivazione «ABBADESSE» presentata dalla Società Grove Energy (estratto).**

Con istanza pervenuta al Ministero dello Sviluppo Economico il 12 marzo 2009, la Società GROVE ENERGY, unica titolare della domanda di concessione di coltivazione ubicata in provincia di Ravenna convenzionalmente denominata «ABBADESSE», ha chiesto di rinunciare alla domanda di concessione stessa.

#### CONCESSIONI

##### DECRETI RELATIVI ALLA TITOLARITÀ

NUMERO DI PUBBLICAZIONE: 25.

DECRETO MINISTERIALE 5 febbraio 2009.

**Trasferimento, dalla Ditta Turchi Maurizio, alla Società Mineraria Fananese-SOMIFA, della concessione di coltivazione «TRIGNANO»**

IL DIRETTORE GENERALE DELL'ENERGIA E DELLE RISORSE MINERARIE

Vista la legge 11 gennaio 1957, n. 6;

Vista la legge 21 luglio 1967, n. 613;

Vista la legge 9 gennaio 1991, n. 9;

---

(1) Per ogni soggetto richiedente è indicata, fra parentesi, la quota di partecipazione.

Visto il decreto legislativo 11 maggio 1999, n. 152;

Visto il decreto legislativo 5 febbraio 1997, n. 22;

Vista la legge 8 agosto 1985, n. 431;

Vista la legge 6 dicembre 1991, n. 394;

Visto il D.M. 6 agosto 1991 di approvazione del nuovo Disciplinare tipo per i permessi di prospezione e ricerca e per le concessioni di coltivazione di idrocarburi liquidi e gassosi;

Visto il regolamento di cui al D.P.R. 18 aprile 1994, n. 484;

Visto il decreto legislativo 25 novembre 1996, n. 625;

Visto il decreto legislativo 31 marzo 1998, n. 112 e successive modificazioni;

Visto l'Accordo procedimentale (rep. N. 1247) sancito dalla Conferenza Stato-Regione in data 24 aprile 2001 per l'acquisizione dell'intesa prevista dall'art. 3, comma 1, lettera b) del D.Lgs. n. 443 del 1999;

Vista la legge 20 agosto 2004, n. 239 relativa al riordino del settore energetico, nonché delega al Governo per il riassetto delle disposizioni vigenti in materia energia;

Visto il D.M. 18 marzo 1955 con il quale è stata accordata alla Ditta Averardo Macchia, per la durata di anni quindici, la concessione di coltivazione di idrocarburi liquidi e gassosi denominata «TRIGNANO», dell'estensione di ha 67, ubicata nel territorio della provincia di Modena;

Visto il D.M. 30 dicembre 1959 con il quale la concessione per la coltivazione di idrocarburi liquidi e gassosi denominata «TRIGNANO» è stata confermata, alla Ditta Averardo Macchia fino al 17 marzo 1970;

Visto il D.M. 24 maggio 1963, con il quale la concessione è stata adeguata alle disposizioni della legge 24 luglio 1962, n. 1072;

Visti i DD.MM. 22 aprile 1971, 23 marzo 1981, 1 aprile 1994, 31 gennaio 1996 e 25 giugno 2007 con i quali la concessione è stata prorogata fino al 19 marzo 2010;

Visti il D.M. 20 agosto 1998 con il quale la concessione è stata ricondotta alla disciplina della legge n. 6 del 1957 e del decreto legislativo n. 625 del 1996;

Visto il D.M. 11 novembre 1986 con il quale la concessione di coltivazione «TRIGNANO» è stata trasferita alla Ditta Turchi Maurizio;

Vista l'istanza pervenuta il 1° settembre 2008 con la quale la Ditta Turchi Maurizio ha chiesto di poter trasferire la titolarità della concessione in questione, quale conferimento in conto capitale della costituenda Società Mineraria Fananese-S.r.l.;

Vista la nota ministeriale n. 52616 del 5 dicembre 2008 con la quale è stato preventivamente autorizzato il predetto trasferimento;

Visto l'atto costitutivo in data 13 agosto 2008, a rogito notaio dott.ssa Francesca Marone notaio in Pavullo nel Frignano, rep. n. 13, registrato presso l'Agenzia delle entrate di Modena al n. 16621/1T in data 14 agosto 2008;

#### D E C R E T A:

Art. 1.- Ai sensi dell'art. 13, comma 6, del D.Lgs. n. 625 del 1996, a decorrere dal 13 agosto 2008 la titolarità della concessione di coltivazione denominata «TRIGNANO», in territorio della provincia di Modena è trasferita ed intestata dalla Ditta TURCHI MAURIZIO (c.f. n.: TRCMRZ50L06D486S) residente a Fanano, Via Porrettana, 4580, (C.a.p. 41021) alla SOCIETA' MINERARIA FANANESE-SO.MI.FA.-S.r.l. (c.f.n.: 03220910362) con sede in Fanano, Via Porrettana, 4580 (C.a.p. 41021).

Art. 2.- La Società titolare è tenuta ad osservare tutti gli obblighi stabiliti con i DD.MM. 18 marzo 1955, 22 aprile 1971, 23 marzo 1981, 1 aprile 1994, 31 gennaio 1996 e 25 giugno 2007, nelle premesse citati, i quali si intendono qui integralmente trascritti.

Art. 3.- Il trasferimento di cui al presente decreto non pregiudica gli eventuali diritti dei terzi.

Art. 4.- Contro il presente provvedimento è ammesso ricorso giurisdizionale avanti al Tribunale Amministrativo Regionale Lazio, sede di Roma, secondo le modalità di cui alla legge 6 dicembre 1971, n. 1034, ovvero ricorso Straordinario al Capo dello Stato, ai sensi del Decreto del Presidente della Repubblica 25.11.1971, n. 1199, rispettivamente entro 60 e 120 giorni dalla data della notificazione o della comunicazione dell'atto impugnato o da quando l'interessato ne abbia avuto piena conoscenza.

Il presente decreto sarà pubblicato nel *Bollettino Ufficiale degli Idrocarburi e della Geotermia* e consegnato alla Società Mineraria Fananese tramite l'Agenzia del Demanio Filiale Emilia Romagna.

Roma, 5 febbraio 2009

*Il Direttore generale:* ROMANO

NUMERO DI PUBBLICAZIONE: 26.

DECRETO MINISTERIALE 24 febbraio 2009.

**Cambio di intestazione, dalla Società Consul Service, alla Società Apennine Energy, della concessione di coltivazione «FONTE S. DAMIANO».**

IL DIRETTORE GENERALE PER LE RISORSE MINERARIE ED ENERGETICHE

Vista la legge 11 gennaio 1957, n. 6;

Vista la legge 21 luglio 1967, n. 613;

Vista la legge 9 gennaio 1991, n. 9;

Visto il regolamento di cui al D.P.R. 18 aprile 1994, n. 484, recante la disciplina dei procedimenti di conferimento dei permessi di prospezione o ricerca e di concessione di coltivazione di idrocarburi in terraferma e in mare;

Visto il decreto legislativo 25 novembre 1996, n. 625, relativo alle condizioni di rilascio e di esercizio delle autorizzazioni alla prospezione, ricerca e coltivazione di idrocarburi;

Visto il D.M. 6 agosto 1991, con il quale è stato approvato il nuovo Disciplinare tipo per i permessi di prospezione e di ricerca e per le concessioni di coltivazione di idrocarburi liquidi e gassosi;

Visto il regolamento di cui al D.P.R. 28 novembre 2008, n. 197, recante la riorganizzazione del Ministero dello sviluppo economico;

Visto il D.M. 1° febbraio 1989 con il quale è stata accordata per la durata di anni trenta la concessione di coltivazione di idrocarburi liquidi e gassosi convenzionalmente denominata «FONTE SAN DAMIANO» dell'estensione di kmq. 23,71 nel territorio della provincia di Matera, alle Società Canada Northwest Italiana-S.p.A., Trilogy Resources Corporation, Seaboro Resources Limited, Rio Alto Exploration Limited, Marinex Petroleum Ple, Bula Oil Limited, Renown Petroleum Limited e Italmin Petroli- S.p.A. con quote rispettivamente del 17,50%, 25%, 18,75%, 13,75%, 7,50%, 9%, 7,50% e 1%, rappresentate dalla Canada Northwest Italiana- S.p.A.;

Visti i DD.MM. 14 luglio 1993, 4 luglio 1994, 7 aprile 1994, 23 gennaio 1995, 9 maggio 2001, 30 ottobre 2001 e 12 maggio 2006 con i quali la titolarità della concessione è stata intestata, in ultimo, alle Società Consul Service-S.r.l. e Italmin Exploration-S.r.l., con quote rispettivamente del 99% e 1%, rappresentate dalla prima,;

Visto l'atto pervenuto in data 9 gennaio 2009, con il quale la Società Apennine Energy-S.r.l. ha chiesto che la quota di titolarità della concessione di coltivazione «FONTE SAN DAMIANO» detenuta dalla Società Consul Service-S.r.l. le venga intestata a seguito dell'avvenuta modifica della denominazione sociale, giusta delibera assembleare del 23 dicembre 2008, a rogito notaio Avv. Giorgio Rizzo in Roma repertorio 16843 del 23 dicembre 2008;

D E C R E T A:

Art. 1. - Ai sensi dell'art. 22, comma 7, della legge 30 luglio 1990, n. 221, a decorrere dal 23 dicembre 2008, è intestata dalla Società CONSUL SERVICE-S.r.l. (c.f. n. 01348720358) con sede legale ed uffici in Roma, Via Alberico II, 31 (C.a.p. 00193) alla Società Apennine Energy-S.r.l. (c.f. n. 01348720358) con sede legale ed uffici in Roma, Via Alberico II, 31 (C.a.p. 00193) la quota del 99% della titolarità nella concessione di coltivazione di idrocarburi liquidi e gassosi «FONTE SAN DAMIANO» in territorio della provincia di Matera.

Art. 2. - L'attribuzione di quota di cui al presente decreto non pregiudica gli eventuali diritti dei terzi.

Art. 3.- Contro il presente provvedimento è ammesso ricorso giurisdizionale avanti al Tribunale Amministrativo Regionale Lazio, sede di Roma, secondo le modalità di cui alla legge 6 dicembre 1971, n. 1034, ovvero ricorso Straordinario al Capo dello Stato, ai sensi del Decreto del Presidente della Repubblica 25.11.1971, n. 1199, rispettivamente entro 60 e 120 giorni dalla data della notificazione o della comunicazione dell'atto impugnato o da quando l'interessato ne abbia avuto piena conoscenza.

Il presente decreto sarà pubblicato nel *Bollettino Ufficiale degli Idrocarburi e della Geotermia* e consegnato alla Società Apennine Energy-S.r.l. tramite l'Agenzia del Demanio Filiale Basilicata.

Roma, 24 febbraio 2009

*Il Direttore generale:* TERLIZZESE

## ATTIVITÀ DI PROSPEZIONE IN MARE

### PERMESSI

#### DECRETI DI CONFERIMENTO

NUMERO DI PUBBLICAZIONE: 27.

DECRETO MINISTERIALE 25 febbraio 2009.

**Conferimento del permesso di prospezione «E.P1.SA» alla Società SARAS**  
(v. Tavola fuori testo n. 4).

IL DIRETTORE GENERALE DELLE RISORSE MINERARIE ED ENERGETICHE

Vista la legge 21 luglio 1967, n. 613;

Vista la legge 9 gennaio 1991, n. 9;

Vista la legge 1 giugno 1939, n. 1089;

Vista la legge 14 luglio 1965, n. 963;

Vista la legge 31 dicembre 1982, n. 979;

Vista la legge 6 dicembre 1991, n. 394;

Vista la legge 24 dicembre 1993, n. 537;

Visto il D.P.R. 24 maggio 1979, n. 886;

Visto il D.P.R. 18 aprile 1994, n. 484;

Visto il regolamento di cui al D.P.R. 18 aprile 1994, n. 526 e successive modificazioni;

Visto il decreto legislativo 25 novembre 1996, n. 625;

Visto il decreto legislativo 3 aprile 2006, n. 152 e successive modificazioni;

Visto il D.M. 6 agosto 1991, con il quale è stato approvato il nuovo Disciplinare tipo per i permessi di prospezione e di ricerca e per le concessioni di coltivazione di idrocarburi liquidi e gassosi;

Visto il regolamento di cui al D.P.R. 28 novembre 2008, n. 197, recante la riorganizzazione del Ministero dello sviluppo economico;

Vista l'istanza presentata dalla Società Saras Ricerche e Tecnologie-SARTEC-S.p.A., in data 16 settembre 2005 con il nome di "Nora", e denominata d'ufficio "d4E.P.-SA" con la quale la Società SARTEC-S.p.A. ha chiesto un permesso di prospezione non esclusivo per idrocarburi liquidi e gassosi nel mar Tirreno meridionale – Golfo di Cagliari – Zona E;

Vista la nota pervenuta il 3 aprile 2006 con la quale la Società SARTEC-S.p.A. ha chiesto che il conferendo permesso di prospezione sia intestato alla Società capogruppo SARAS-S.p.A. che ha l'intero controllo della SARTEC-S.p.A.;

Visto che la Società SARAS-S.p.A. ha presentato in data 28 giugno 2006 un aggiornamento della documentazione relativa all'istanza "d4E.P.-SA" comprendente la rettifica delle coordinate geografiche riducendo l'area richiesta da 1.040 kmq. a 470,60 kmq, e che la rettifica dell'area richiesta è a norma di legge;

Visto il parere favorevole espresso dal Comitato tecnico per gli idrocarburi e per la geotermia nella seduta del 14 luglio 2006;

Visto il programma dei lavori allegato all'istanza "d4E.P.-SA";

Vista la nota n. 20208 del 4 dicembre 2006 con la quale la Società SARAS-S.p.A. è stata invitata a presentare al Ministero dell'ambiente e della tutela del territorio e del mare la documentazione necessaria per la pronuncia di valutazione della compatibilità ambientale, ai sensi dell'art. 1 del D.P.R. 18 aprile 1994, n. 526;

Vista la nota n. 07/073 in data 21 dicembre 2007 con la quale la Società SARAS-S.p.A. ha presentato al Ministero dell'ambiente e della tutela del territorio e del mare il rapporto ambientale richiesto;

Vista la nota prot. DSA-2008-0035099 del 1° dicembre 2008 e pervenuta in data 9 dicembre 2008 del Ministero dell'ambiente e della tutela del territorio e del mare – Direzione Generale per la Salvaguardia Ambientale – con la quale a seguito del parere n. 93 espresso dalla Commissione tecnica di Verifica dell'Impatto Ambientale VIA/VAS nella seduta del 24 settembre 2008 il programma di lavoro dell'istanza "d4E.P.-SA" è stato escluso dalla procedura di Valutazione di impatto ambientale, con l'osservanza dei limiti e prescrizioni imposte dal citato parere;

Ritenuto che il permesso di prospezione possa essere conferito, al fine di valorizzare le risorse minerarie di idrocarburi, imponendo alla Società permissionaria il rispetto delle prescrizioni e limitazioni espresse nel parere n. 93 della Commissione tecnica di Verifica dell'Impatto Ambientale VIA/VAS, sopra citato;

**D E C R E T A:**

Art. 1.- Ai sensi dell'art. 3 della legge n. 9 del 9 gennaio 1991 alla Società SARAS-S.p.A. (c.f. n. 00136440922) con sede in Sarroch (CA), S.S. Sulcitana n. 195, km 19 (C.a.p. 09018) è accordato, per la durata di anni uno a decorrere dalla data del presente decreto, il permesso di prospezione non esclusivo di idrocarburi liquidi e gassosi contraddistinto dalla sigla «E.P1.SA» nel mare Tirreno meridionale – Golfo di Cagliari, zona «E».

Art. 2. - L'area entro la quale la Società permissionaria eseguirà la prospezione, secondo il programma dei lavori nelle premesse citato e che con il presente decreto s'intende approvato, è delimitata, sul piano topografico alla scala 1:250.000 allegato al presente decreto, con linea continua di colore nero passante per i quattordici vertici, le cui coordinate geografiche, rilevate graficamente sul piano stesso, sono riportate nella tabella allegata al presente decreto.

L'estensione del permesso è di Km<sup>2</sup> 480,62, come risulta da più esatta misurazione effettuata analiticamente con l'impiego di elaboratore elettronico.

Art. 3.- Il permesso è accordato alle condizioni stabilite nel disciplinare tipo approvato con il D.M. 6 agosto 1991 nelle premesse citato.

Art. 4.- A decorrere dalla data del presente decreto la titolare del permesso è tenuta a corrispondere alla competente Agenzia del Demanio il canone annuo anticipato pari a € 2,58 per km<sup>2</sup> di superficie ai sensi dell'art. 18 del decreto legislativo n. 625 nelle premesse citato, aggiornato con l'indice ISTAT per gli anni seguenti.

Art. 5.- La Società permissionaria è tenuta ad iniziare i lavori di indagine geologica e geofisica nell'area del permesso entro tre mesi dalla prima nel tempo delle date di consegna e di pubblicazione nel Bollettino Ufficiale degli idrocarburi e della geotermia del presente decreto.

Art. 6.- La Società permissionaria è tenuta a:

a) osservare, ai fini della sicurezza delle lavorazioni, le norme emanate con il D.P.R. 24 maggio 1979, n. 886 e con il decreto legislativo 25 novembre 1996, n. 624, nonché tutte le prescrizioni che possono essere impartite dal competente Ufficio territoriale della Direzione Generale per le risorse minerarie ed energetiche, dalle Autorità marittime e dalle altre Amministrazioni statali interessate, in applicazione del terzo comma dell'art. 2 della legge 21 luglio 1967, n. 613;

b) osservare le prescrizioni del Codice della navigazione, del relativo Regolamento di esecuzione e le altre norme in materia di navigazione, di tutela dell'ambiente marino, pesca, polizia marittima ed uso del demanio marittimo e del mare territoriale, nonché le norme internazionali sulla navigazione marittima ed aerea;

c) osservare, nel corso dello svolgimento della attività di prospezione, tutte le prescrizioni e limitazioni espresse nel parere n. 93 della Commissione tecnica di Verifica dell'Impatto Ambientale VIA/VAS, sopra citato che è parte integrante del presente decreto.

Per quanto non espressamente stabilito nel disciplinare tipo di cui all'art. 3, la permissionaria è tenuta ad osservare le eventuali ulteriori prescrizioni che potranno essere impartite dai competenti Uffici della Direzione generale per le risorse minerarie ed energetiche o dal competente Ufficio territoriale di Roma.

Le attività dovranno essere altresì condotte nel rispetto della normativa ambientale vigente, nonché nel rispetto dell'art. 4 della legge 8 luglio 1986, n. 349, e successive modifiche e integrazioni e conformemente alle disposizioni delle rispettive normative di attuazione.

Art. 7.- All'interno dei perimetri delle aree naturali protette di cui all'art. 2 della legge 6 dicembre 1991, n. 394 e delle aree sottoposte a tutela biologica di cui alla legge 14 luglio 1965, n. 963 e a tutela archeologica di cui alla legge 1 giugno 1939, n. 1089, la Società permissionaria dovrà svolgere le operazioni di prospezione nel rispetto dei limiti e delle modalità previste dal Regolamento, dal Piano o dal provvedimento di salvaguardia che disciplina le attività nell'area interessata.

In tali casi l'inizio delle operazioni di prospezione sarà comunque subordinato al rilascio di preventivo nulla osta da parte dell'organismo preposto alla gestione o alla tutela dell'area naturale interessata o, in sua assenza, da parte delle autorità competenti indicate dal provvedimento di salvaguardia.

Art. 8.- Fatte salve le approvazioni, le autorizzazioni ed i nulla osta previsti dalle normative di cui al precedente art. 6 e le prescrizioni in essi eventualmente stabilite, la permissionaria nel corso dello svolgimento della attività di prospezione è comunque tenuta a:

a) trasmettere trimestralmente alla Direzione Generale per le risorse minerarie ed energetiche e al competente Ufficio territoriale di Roma un rapporto sull'andamento delle operazioni. Al termine dei lavori o alla scadenza del permesso di prospezione la permissionaria deve presentare agli Uffici predetti una relazione conclusiva, corredata da sezioni sismiche rappresentative, che indichi le operazioni effettuate, i mezzi e le squadre impiegate e i risultati ottenuti;

b) procedere al ripristino o al recupero delle aree eventualmente danneggiate nel corso delle operazioni di prospezione sulla base di progetti approvati dall'Ufficio territoriale di Roma;

c) inviare all'Ufficio territoriale di Roma, all'atto della richiesta di autorizzazione al rilievo sismico, un rapporto con la indicazione dei rischi di inquinamenti accidentali in mare durante le operazioni di prospezione derivanti dalle navi impiegate, con indicazione delle tecniche di prevenzione e dei mezzi disponibili a seguito di un evento accidentale.

d) sollevare l'Amministrazione da ogni azione che possa esserle intentata da terzi in dipendenza delle operazioni di prospezione.

Art. 9.- Il permesso è accordato senza pregiudizio degli eventuali diritti dei terzi.

Art. 10.- Contro il presente provvedimento è ammesso ricorso giurisdizionale avanti al Tribunale Amministrativo Regionale Lazio, sede di Roma, secondo le modalità di cui alla legge 6 dicembre 1971, n. 1034, ovvero ricorso Straordinario al Capo dello Stato, ai sensi del Decreto del Presidente della Repubblica 25.11.1971, n. 1199, rispettivamente entro 60 e 120 giorni dalla data della notificazione o della comunicazione dell'atto impugnato o da quando l'interessato ne abbia avuto piena conoscenza.

Il presente decreto sarà pubblicato nel *Bollettino Ufficiale degli idrocarburi e della geotermia* e consegnato alla Saras-S.p.A. tramite l'Agenzia del Demanio – Filiale Sardegna.

Roma, 25 febbraio 2009

Il Direttore generale: TERLIZZESE

Allegato al D.M. 25 febbraio 2009 relativo al permesso di ricerca «E.P1.SA».

- Coordinate geografiche dei vertici o intersezioni:

Vertice o intersezione	Longitudine E Greenwich	Latitudine N
a	9° 12'	39° 09'
b	Intersezione tra il parallelo 39° 09' e la linea di delimitazione della Zona E;	
c	Intersezione tra la linea di delimitazione della Zona E ed il parallelo 38° 48';	
d	9° 01'	38° 48'
e	9° 01'	38° 57'
f	9° 03'	38° 57'
g	9° 03'	38° 58'
h	9° 04'	38° 58'
i	9° 04'	39° 00'
l	9° 05'	39° 00'
m	9° 05'	39° 07'
n	9° 10'	39° 07'
o	9° 10'	39° 08'
p	9° 12'	39° 08'

Area sensibile.

Dal vertice *b* al vertice *c* il limite del permesso è rappresentato dalla linea di delimitazione della Zona E.

Superficie: km<sup>2</sup> 480,62.

NUMERO DI PUBBLICAZIONE: 28.

DECRETO MINISTERIALE 25 febbraio 2009.

**Conferimento del permesso di prospezione «E.P2.SA» alla Società SARAS**

(v. Tavola fuori testo n. 5).

IL DIRETTORE GENERALE DELLE RISORSE MINERARIE ED ENERGETICHE

Vista la legge 21 luglio 1967, n. 613;

Vista la legge 9 gennaio 1991, n. 9;

Vista la legge 1 giugno 1939, n. 1089;

Vista la legge 14 luglio 1965, n. 963;

Vista la legge 31 dicembre 1982, n. 979;

Vista la legge 6 dicembre 1991, n. 394;

Vista la legge 24 dicembre 1993, n. 537;

Visto il D.P.R. 24 maggio 1979, n. 886;

Visto il D.P.R. 18 aprile 1994, n. 484;

Visto il regolamento di cui al D.P.R. 18 aprile 1994, n. 526 e successive modificazioni;

Visto il decreto legislativo 25 novembre 1996, n. 625;

Visto il decreto legislativo 3 aprile 2006, n. 152 e successive modificazioni;



Visto il D.M. 6 agosto 1991, con il quale è stato approvato il nuovo Disciplinare tipo per i permessi di prospezione e di ricerca e per le concessioni di coltivazione di idrocarburi liquidi e gassosi;

Visto il regolamento di cui al D.P.R. 28 novembre 2008, n. 197, recante la riorganizzazione del Ministero dello sviluppo economico;

Vista l'istanza presentata dalla Società SARAS-S.p.A., in data 2 maggio 2006 con il nome di "Eleonora Mare", e denominata d'ufficio "d5E.P.-SA" con la quale la Società ha chiesto un permesso di prospezione non esclusivo per idrocarburi liquidi e gassosi nel Mar di Sardegna – Golfo di Oristano – Zona E;

Visto che la Società SARAS-S.p.A. ha presentato in data 27 giugno 2006 un aggiornamento della documentazione relativa all'istanza "d5E.P.-SA" comprendente la rettifica delle coordinate geografiche riducendo l'area richiesta da 855,15 kmq. a 629,95 kmq, e che la rettifica dell'area richiesta è a norma di legge;

Visto il parere favorevole espresso dal Comitato tecnico per gli idrocarburi e per la geotermia nella seduta del 14 luglio 2006;

Visto il programma dei lavori allegato all'istanza "d5E.P.-SA";

Vista la nota n. 20207 del 4 dicembre 2006 con la quale la Società SARAS-S.p.A. è stata invitata a presentare al Ministero dell'ambiente e della tutela del territorio e del mare la documentazione necessaria per la pronuncia di valutazione della compatibilità ambientale, ai sensi dell'art. 1 del D.P.R. 18 aprile 1994, n. 526;

Vista la nota n. 07/074 in data 21 dicembre 2007 con la quale la Società SARAS-S.p.A. ha presentato al Ministero dell'ambiente e della tutela del territorio e del mare il rapporto ambientale richiesto;

Vista la nota prot. DSA-2008-0033803 del 21 novembre 2008, pervenuta in data 27 novembre 2008, del Ministero dell'ambiente e della tutela del territorio e del mare – Direzione Generale per la Salvaguardia Ambientale – con la quale, a seguito del parere n. 94 espresso dalla Commissione tecnica di Verifica dell'Impatto Ambientale VIA/VAS nella seduta del 24 settembre 2008, il programma di lavoro dell'istanza "d5E.P.-SA" è stato escluso dalla procedura di Valutazione di impatto ambientale, con l'osservanza dei limiti e prescrizioni imposte dal citato parere;

Ritenuto che il permesso di prospezione possa essere conferito, al fine di valorizzare le risorse minerarie di idrocarburi, imponendo alla Società permissionaria il rispetto delle prescrizioni e limitazioni espresse nel parere n. 94 della Commissione tecnica di Verifica dell'Impatto Ambientale VIA/VAS, sopra citato;

#### D E C R E T A:

Art. 1.- Ai sensi dell'art. 3 della legge n. 9 del 9 gennaio 1991 alla Società SARAS-S.p.A. (c.f. n. 00136440922) con sede in Sarroch (CA), S.S. Sulcitana n. 195, km 19 (C.a.p. 09018) è accordato, per la durata di anni uno a decorrere dalla data del presente decreto, il permesso di prospezione non esclusivo di idrocarburi liquidi e gassosi contraddistinto dalla sigla «E.P2.SA» nel Mar di Sardegna – Golfo di Oristano, zona «E».

Art. 2. - L'area entro la quale la Società permissionaria eseguirà la prospezione, secondo il programma dei lavori nelle premesse citato e che con il presente decreto s'intende approvato, è delimitata, sul piano topografico alla scala 1:250.000 allegato al presente decreto, con linea continua di colore nero passante per i sei vertici, le cui coordinate geografiche, rilevate graficamente sul piano stesso, sono riportate nella tabella allegata al presente decreto.

L'ordine dei vertici è stato corretto secondo le vigenti norme pur rimanendo inalterato il limite dell'area dell'istanza.

L'estensione del permesso è di Km<sup>2</sup> 633,44, come risulta da più esatta misurazione effettuata analiticamente con l'impiego di elaboratore elettronico.

Art. 3.- Il permesso è accordato alle condizioni stabilite nel disciplinare tipo approvato con il D.M. 6 agosto 1991 nelle premesse citato.

Art. 4.- A decorrere dalla data del presente decreto la titolare del permesso è tenuta a corrispondere alla competente Agenzia del Demanio il canone annuo anticipato pari a € 2,58 per km<sup>2</sup> di superficie ai sensi dell'art. 18 del decreto legislativo n. 625 nelle premesse citato, aggiornato con l'indice ISTAT per gli anni seguenti.

Art. 5.- La Società permissionaria è tenuta ad iniziare i lavori di indagine geologica e geofisica nell'area del permesso entro tre mesi dalla prima nel tempo delle date di consegna e di pubblicazione nel Bollettino Ufficiale degli idrocarburi e della geotermia del presente decreto.

Art. 6.- La Società permissionaria è tenuta a:

a) osservare, ai fini della sicurezza delle lavorazioni, le norme emanate con il D.P.R. 24 maggio 1979, n. 886 e con il decreto legislativo 25 novembre 1996, n. 624, nonché tutte le prescrizioni che possono essere impartite dal competente Ufficio territoriale della Direzione Generale per le risorse minerarie ed energetiche, dalle Autorità marittime e dalle altre Amministrazioni statali interessate, in applicazione del terzo comma dell'art. 2 della legge 21 luglio 1967, n. 613;

b) osservare le prescrizioni del Codice della navigazione, del relativo Regolamento di esecuzione e le altre norme in materia di navigazione, di tutela dell'ambiente marino, pesca, polizia marittima ed uso del demanio marittimo e del mare territoriale, nonché le norme internazionali sulla navigazione marittima ed aerea;

c) osservare, nel corso dello svolgimento della attività di prospezione, tutte le prescrizioni e limitazioni espresse nel parere n. 94 della Commissione tecnica di Verifica dell'Impatto Ambientale VIA/VAS, sopra citato che è parte integrante del presente decreto. In particolare la Società è tenuta:

al rispetto del limite minimo di 40 metri di profondità. Si esclude dalla autorizzazione tutta la parte orientale con batimetriche inferiori a 40 metri, corrispondente a tutta la fascia costiera orientale, ove si trovano aree protette e

praterie di posidonie, e tutto il golfo di Oristano, caratterizzato da morfologia chiusa e acque basse, oltre che da presenze di praterie di posidonie. Le operazioni di ricerca potranno pertanto essere effettuate soltanto fra le batimetriche di 40 e 200 metri e deve essere consequenzialmente ridotta l'area di indagine e modificato l'andamento dei transetti.

al rispetto del limite dalla costa di tre miglia nautiche corrispondenti a circa 5,5 km. Si esclude pertanto dall'area di ricerca la fascia costiera fino a tre miglia dalla costa.

Per quanto non espressamente stabilito nel disciplinare tipo di cui all'art. 3, la permissionaria è tenuta ad osservare le eventuali ulteriori prescrizioni che potranno essere impartite dai competenti Uffici della Direzione generale per le risorse minerarie ed energetiche o dal competente Ufficio territoriale di Roma.

Le attività dovranno essere altresì condotte nel rispetto della normativa ambientale vigente, nonché nel rispetto dell'art. 4 della legge 8 luglio 1986, n. 349, e successive modifiche e integrazioni e conformemente alle disposizioni delle rispettive normative di attuazione.

Art. 7.- All'interno dei perimetri delle aree naturali protette di cui all'art. 2 della legge 6 dicembre 1991, n. 394 e delle aree sottoposte a tutela biologica di cui alla legge 14 luglio 1965, n. 963 e a tutela archeologica di cui alla legge 1 giugno 1939, n. 1089, la Società permissionaria dovrà svolgere le operazioni di prospezione nel rispetto dei limiti e delle modalità previste dal Regolamento, dal Piano o dal provvedimento di salvaguardia che disciplina le attività nell'area interessata.

In tali casi l'inizio delle operazioni di prospezione sarà comunque subordinato al rilascio di preventivo nulla osta da parte dell'organismo preposto alla gestione o alla tutela dell'area naturale interessata o, in sua assenza, da parte delle autorità competenti indicate dal provvedimento di salvaguardia.

Art. 8.- Fatte salve le approvazioni, le autorizzazioni ed i nulla osta previsti dalle normative di cui al precedente art. 6 e le prescrizioni in essi eventualmente stabilite, la permissionaria nel corso dello svolgimento della attività di prospezione è comunque tenuta a:

a) trasmettere trimestralmente alla Direzione Generale per le risorse minerarie ed energetiche e al competente Ufficio territoriale di Roma un rapporto sull'andamento delle operazioni. Al termine dei lavori o alla scadenza del permesso di prospezione la permissionaria deve presentare agli Uffici predetti una relazione conclusiva, corredata da sezioni sismiche rappresentative, che indichi le operazioni effettuate, i mezzi e le squadre impiegate e i risultati ottenuti;

b) procedere al ripristino o al recupero delle aree eventualmente danneggiate nel corso delle operazioni di prospezione sulla base di progetti approvati dall'Ufficio territoriale di Roma;

c) inviare all'Ufficio territoriale di Roma, all'atto della richiesta di autorizzazione al rilievo sismico, un rapporto con la indicazione dei rischi di inquinamenti accidentali in mare durante le operazioni di prospezione derivanti dalle navi impiegate, con indicazione delle tecniche di prevenzione e dei mezzi disponibili a seguito di un evento accidentale.

d) sollevare l'Amministrazione da ogni azione che possa esserle intentata da terzi in dipendenza delle operazioni di prospezione.

Art. 9.- Il permesso è accordato senza pregiudizio degli eventuali diritti dei terzi.

Art. 10.- Contro il presente provvedimento è ammesso ricorso giurisdizionale avanti al Tribunale Amministrativo Regionale Lazio, sede di Roma, secondo le modalità di cui alla legge 6 dicembre 1971, n. 1034, ovvero ricorso Straordinario al Capo dello Stato, ai sensi del Decreto del Presidente della Repubblica 25.11.1971, n. 1199, rispettivamente entro 60 e 120 giorni dalla data della notificazione o della comunicazione dell'atto impugnato o da quando l'interessato ne abbia avuto piena conoscenza.

Il presente decreto sarà pubblicato nel *Bollettino Ufficiale degli idrocarburi e della geotermia* e consegnato alla Saras-S.p.A. tramite l'Agenzia del Demanio – Filiale Sardegna.

Roma, 25 febbraio 2009

Il Direttore generale: TERLIZZESE

Allegato al D.M. 25 febbraio 2009 relativo al permesso di ricerca «E.P2.SA».

- Coordinate geografiche dei vertici o intersezioni:

Vertice o intersezione	Longitudine E Greenwich	Latitudine N
a	Intersezione tra il meridiano 8° 30' e la linea di costa a bassa marea;	
b	Intersezione tra la linea di costa a bassa marea ed il parallelo 39° 38';	
c	Intersezione tra il parallelo 39° 38' e la linea di delimitazione della Zona E;	
d	Intersezione tra la linea di delimitazione della Zona E ed il meridiano 8° 10';	
e	8° 10'	39° 49'
f	8° 30'	39° 49'

Area sensibile.

Dal vertice *a* al vertice *b* il limite del permesso è rappresentato dalla linea di costa a bassa marea.

Dal vertice *c* al vertice *d* il limite del permesso è rappresentato dalla linea di delimitazione della Zona E.

Superficie: km<sup>2</sup> 633,44.

## ATTIVITÀ DI RICERCA E COLTIVAZIONE DI IDROCARBURI IN MARE

### ISTANZE DI PERMESSO

#### NUOVE ISTANZE

NUMERO DI PUBBLICAZIONE: 29.

#### Istanza di permesso di ricerca «d27G.R-.NS» presentata dalla Società Northsun Italia (estratto).

Richiedente: Società NORTHSUN ITALIA – Roma, Via Boncompagni, 47.

Data di presentazione dell'istanza: 18 febbraio 2009.

Denominazione convenzionale del permesso richiesto: «d27G.R-.NS».

Ubicazione e delimitazione del permesso richiesto:

- Sottofondo marino: Canale di Sicilia.

- Zona C: km<sup>2</sup> 129, 37; Zona G: km<sup>2</sup> 327,03.

- Foglio della Carta nautica delle coste d'Italia alla scala 1 : 250.000 (I.I.M.): 917.

- Coordinate geografiche dei vertici:

Vertice	Longitudine E Greenwich	Latitudine N
a	13° 55'	36° 58'
b	14° 01'	36° 58'
c	Intersezione tra il meridiano 14° 01' e la linea di delimitazione della Zona marina G;	
d	Intersezione tra la Zona marina G ed il parallelo 36° 55';	
e	14° 15'	36° 55'
f	14° 15'	36° 56'
g	14° 17'	36° 56'
h	14° 17'	36° 45'
i	14° 13'	36° 45'
l	14° 13'	36° 46'
m	14° 12'	36° 46'
n	14° 12'	36° 47'
o	14° 11'	36° 47'
p	14° 11'	36° 48'
q	13° 58'	36° 48'
r	13° 58'	36° 49'
s	13° 59'	36° 49'
t	13° 59'	36° 54'
u	13° 57'	36° 54'
v	13° 57'	36° 55'
z	13° 55'	36° 55'

Dal vertice c al vertice d il limite del permesso è rappresentato dalla linea di delimitazione della Zona marina G.

- Superficie richiesta: km<sup>2</sup> 456,40.

Riproduzione del piano topografico del permesso richiesto: Tav. n. 6 fuori testo.

#### ISTANZE DI RINUNCIA

NUMERO DI PUBBLICAZIONE: 30.

#### Istanza di rinuncia alla domanda di permesso di ricerca «d349C.R-.MD» presentata dalla Società Capricorn Petroleum (estratto).

Con istanza pervenuta al Ministero dello Sviluppo Economico il 23 febbraio 2009, la Società CAPRICORN PETROLEUM, unica titolare della domanda di permesso di ricerca ubicata nel Canale di Sicilia (Zona C) convenzionalmente denominata «d349C.R-.MD», ha chiesto di rinunciare alla domanda di permesso stessa.

NUMERO DI PUBBLICAZIONE: 31.

**Istanza di rinuncia alla domanda di permesso di ricerca «d350C.R-.MD» presentata dalla Società Capricorn Petroleum**

(estratto).

Con istanza pervenuta al Ministero dello Sviluppo Economico il 23 febbraio 2009, la Società CAPRICORN PETROLEUM, unica titolare della domanda di permesso di ricerca ubicata nel Canale di Sicilia (Zona C) convenzionalmente denominata «d350C.R-.MD», ha chiesto di rinunciare alla domanda di permesso stessa.

## LEGGI, DECRETI, DISPOSIZIONI E COMUNICATI

### LEGGI E DECRETI

NUMERO DI PUBBLICAZIONE: 32.

DECRETO INTERMINISTERIALE 18 marzo 2009.

**Determinazione delle riduzioni del valore unitario delle aliquote di prodotto della coltivazione di idrocarburi (royalties).**

IL DIRETTORE GENERALE PER LE RISORSE MINERARIE ED ENERGETICHE

di concerto con

IL DIRETTORE DELL'AREA CENTRALE VERIFICHE E CONTROLLI TRIBUTI DOGANALI E ACCISE  
AGENZIA DELLE DOGANE

Visto il decreto legislativo 30 luglio 1999, n. 300, di riforma dell'organizzazione del Governo, a norma dell'articolo 11 della legge 15 marzo 1997, n. 59;

Visto il decreto ministeriale 1390 del 28 dicembre 2000, che ha reso esecutive, a decorrere dal 1° gennaio 2001, le Agenzie fiscali previste dagli articoli dal 62 al 65 del citato decreto legislativo 30 luglio 1999, n. 300;

Visto lo Statuto dell'Agenzia delle dogane, deliberato dal Comitato direttivo il 14 dicembre 2000 ed integrato con delibera del 30 gennaio 2001;

Visto il Regolamento di amministrazione deliberato in data 5 dicembre 2000 dal Comitato direttivo dell'Agenzia delle Dogane e le sue successive modifiche ed integrazioni;

Vista la legge 14 luglio 2008, n. 121, di conversione in legge, con modificazioni, del decreto-legge 16 maggio 2008, n. 85, recante Disposizioni urgenti per l'adeguamento delle strutture di Governo in applicazione dell'articolo 1, commi 376 e 377, della legge 24 dicembre 2007, n. 244

Visto il decreto del Presidente della Repubblica 28 novembre 2008 n. 197, recante il Regolamento di riorganizzazione del Ministero dello sviluppo economico;

Visto il decreto legislativo 25 novembre 1996, n. 625 di attuazione della direttiva 94/22/CE relativa alle Condizioni di rilascio e di esercizio delle autorizzazioni alla prospezione, ricerca e coltivazione di idrocarburi, ed in particolare l'articolo 19 recante le norme per l'armonizzazione della disciplina sulle aliquote di prodotto della coltivazione;

Visto il comma 6 del citato articolo 19, che dispone per l'anno 1997 le riduzioni del valore unitario dell'aliquota di prodotto della coltivazione che il titolare di ciascuna concessione di coltivazione è tenuto a corrispondere annualmente allo Stato;

Visto il comma 7 del citato articolo 19, che stabilisce che le riduzioni del valore unitario dell'aliquota, disposte per l'anno 1997, sono per gli anni successivi determinate con decreto del Ministero dell'industria del commercio e dell'artigianato, ora Ministero dello sviluppo economico, di concerto con il Ministero delle finanze, ora Ministero dell'economia e delle finanze, sentita la Commissione prevista nel medesimo comma 7, ora Sezione c) della Commissione per gli idrocarburi e le risorse minerarie;

Viste le modifiche all'articolo 19 del citato decreto legislativo n. 625/1996 apportate dall'articolo 1, commi 93 e seguenti della legge 23 agosto 2004 n. 239;

Considerato che a seguito di dette modifiche le riduzioni del valore unitario dell'aliquota di cui all'articolo 19, comma 6, del citato decreto legislativo n. 625/1996, si applicano alle sole produzioni di idrocarburi liquidi a decorrere dal 1° gennaio 2002;

Considerato ai sensi dell'articolo 19, comma 7, del citato decreto legislativo n. 625/1996, ai fini della determinazione delle riduzioni per gli anni successivi al 1997, l'andamento delle variazioni annuali dei prezzi alla produzione dei prodotti industriali e del costo del lavoro per unità di prodotto nell'industria;

Acquisito il parere della Sezione c) della Commissione per gli idrocarburi e le risorse minerarie, espresso nella seduta del 6 marzo 2009, favorevole a stabilire per l'anno 2008 le riduzioni del valore unitario dell'aliquota nella stessa misura già prevista per l'anno 2007;

DECRETA:

Articolo unico

Le riduzioni del valore unitario dell'aliquota di prodotto della coltivazione degli idrocarburi liquidi disposte dall'articolo 19, comma 6, del decreto legislativo 25 novembre 1996, n. 625, determinate per l'anno 2008 nella stessa misura già stabilita con decreto interministeriale 31 marzo 2008, sono le seguenti:

18,9488 euro per tonnellata di olio prodotto in terraferma;

37,8976 euro per tonnellata di olio prodotto in mare;

0,000631 euro/kg per ogni 5 km di condotta, con esclusione dei primi 30 km, e con un massimo di 0,018949 euro/kg.

Il presente decreto é pubblicato nel *Bollettino Ufficiale degli Idrocarburi e della Geotermia* del Ministero dello sviluppo economico.

Roma, 18 marzo 2009

*Il Direttore generale per le risorse minerarie ed energetiche:* TERLIZZESE

*Il Direttore dell'Area centrale verifiche e controlli tributi doganali e accise - Laboratori chimici :* BRICCA

## RIEPILOGO TITOLI CESSATI

Situazione al 28 febbraio 2009

È in corso di accertamento la disponibilità dell'area dei seguenti titoli minerari:

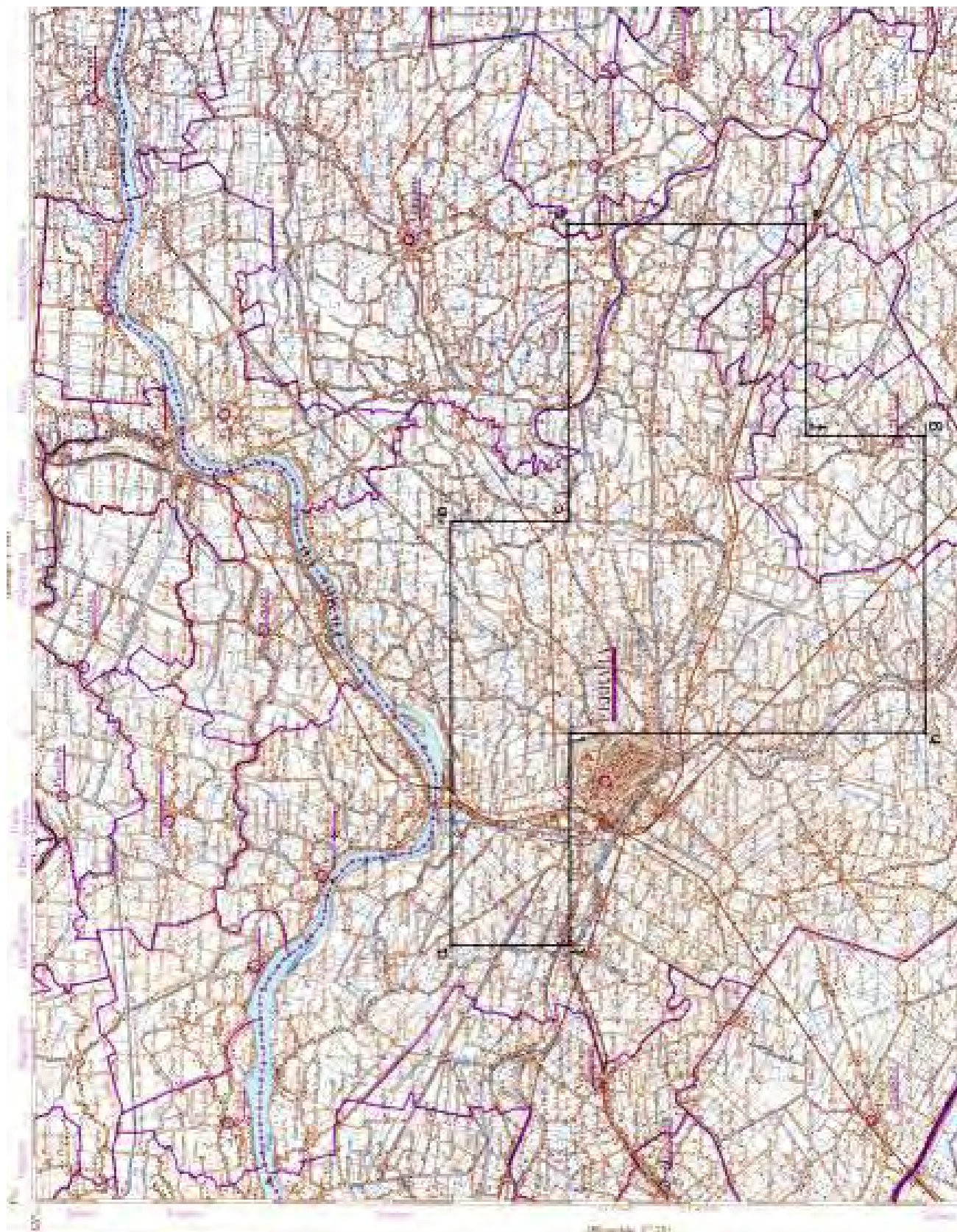
NUMERO DI PUBBLICAZIONE: 33.

<b>Cod. B.U.I.G.</b>	<b>Denominazione</b>	<b>Ubicazione</b>	<b>Superficie (Kmq)</b>	<b>Data scadenza</b>
812	S. MARCO DEI CAVOTI	Benevento	347,30	23/05/2007
895	PORPORANO	Parma	68,50	01/01/2002
925	MAGLIANO	Foggia	24,53	23/09/2004
799	COLLE SANNITA	Benevento	45,21	21/07/2005
909	ROMANENGO	Bergamo, Cremona	41,09	01/01/2005
893	PIADENA	Cremona, Mantova	58,29	01/01/2005
659	B.R263.ET	Zona B	347,30	26/11/2008
665	F.R38.AG	Zona D e Zona F	747,67	30/04/2008

## **PIANI TOPOGRAFICI**

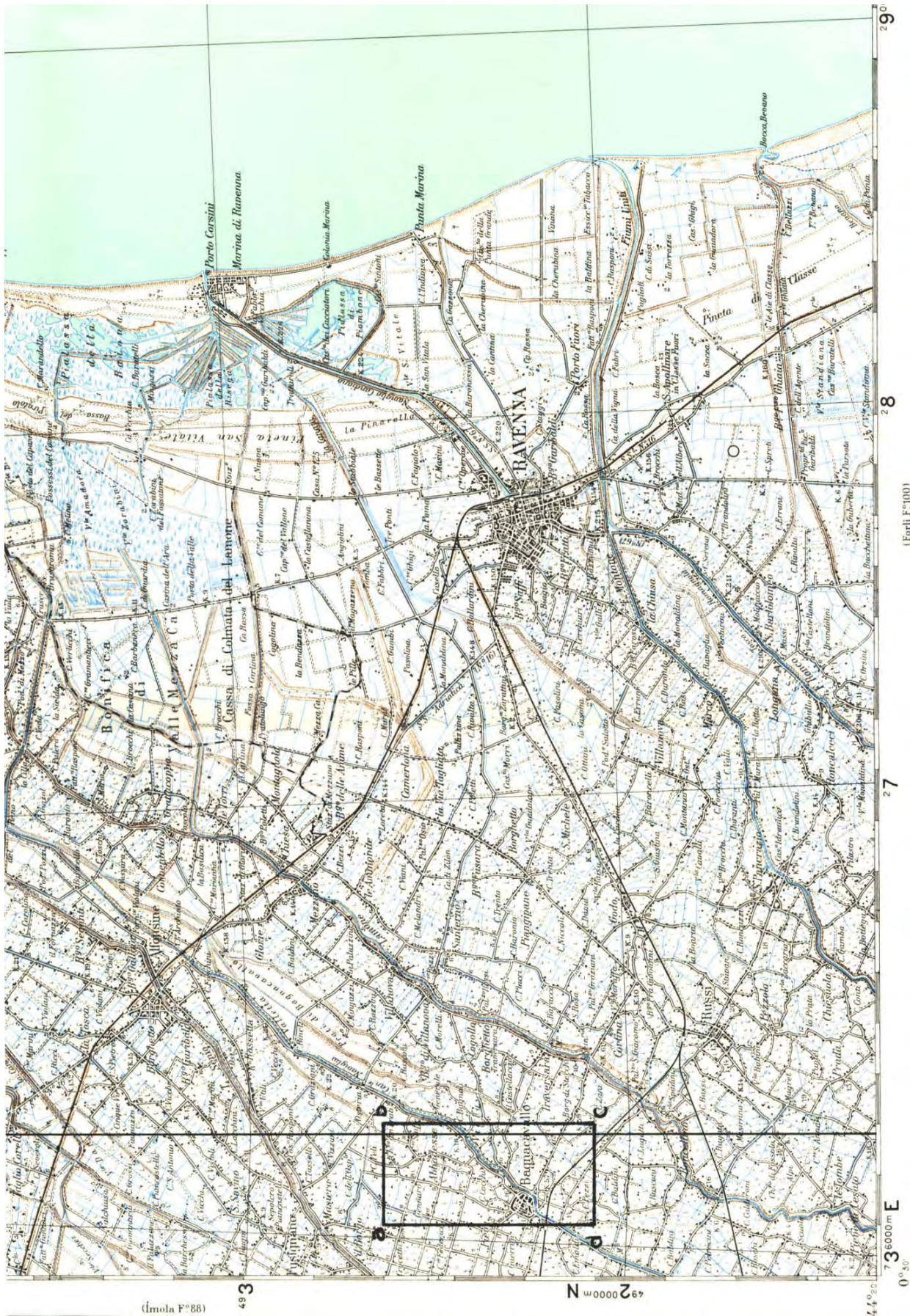
**ALLEGATI ALLE ISTANZE ED AI DECRETI PUBBLICATI  
NEL PRESENTE BOLLETTINO**





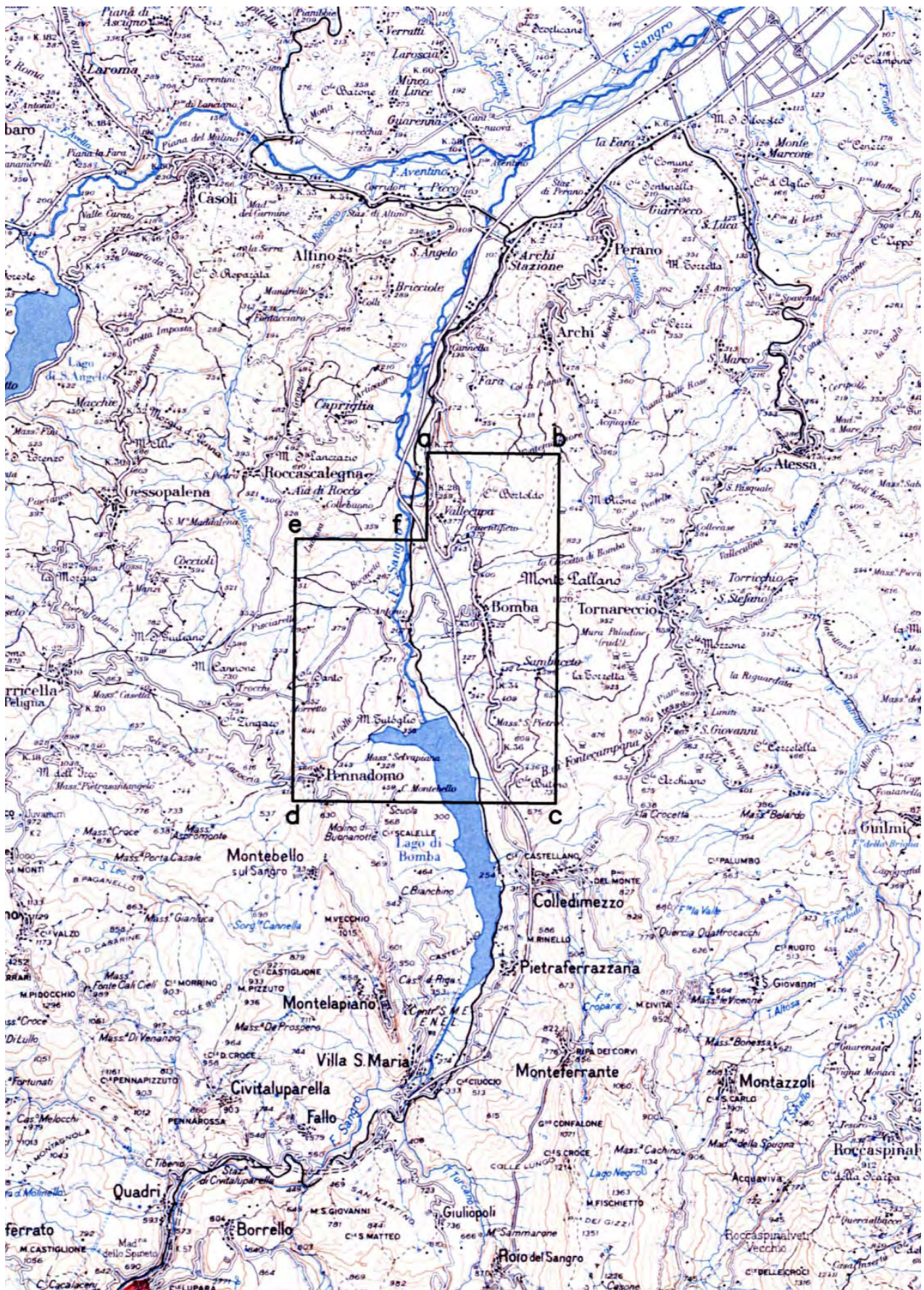
TAV. 1 – Permesso di ricerca PONTE DEL DIAVOLO





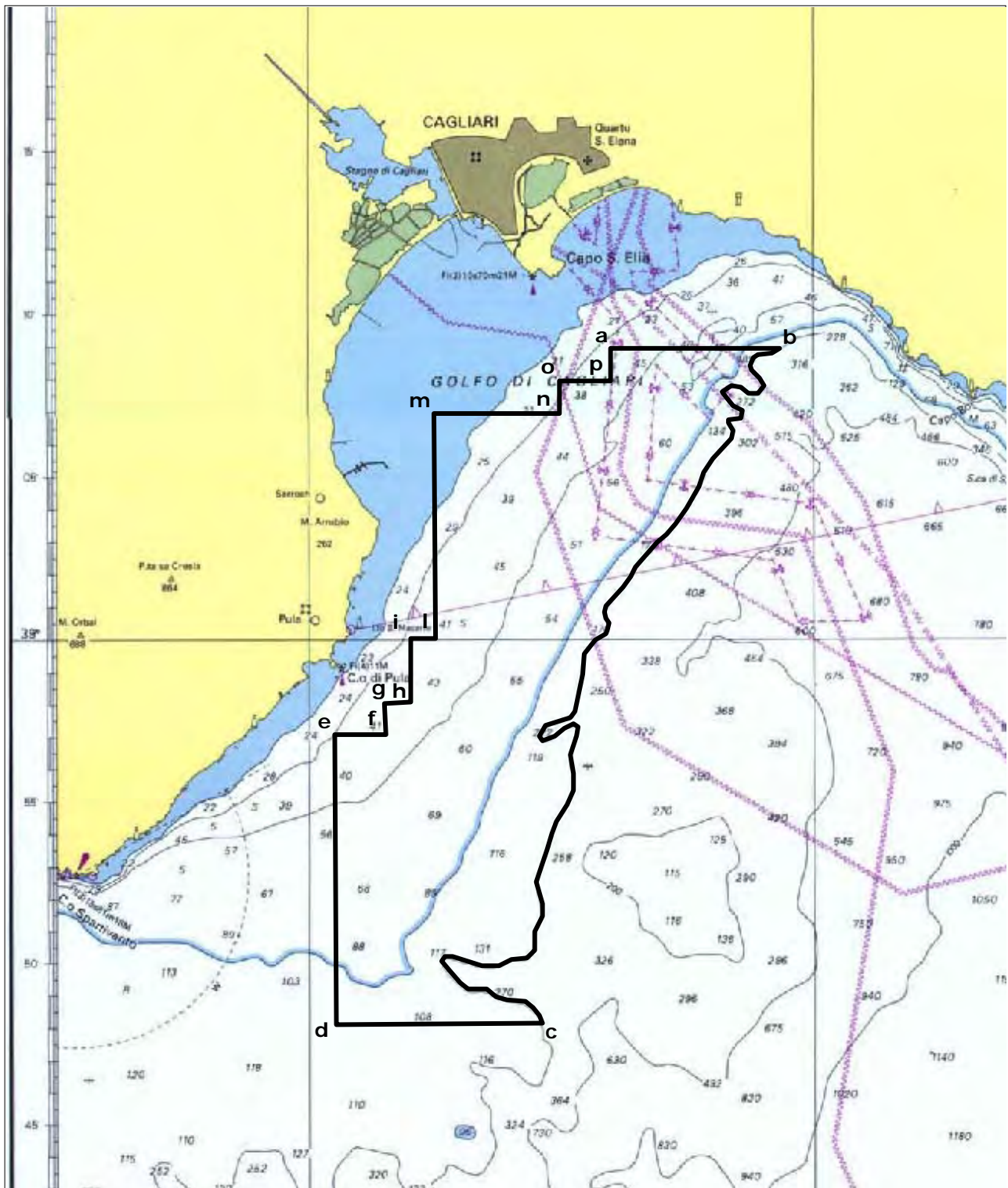
TAV. 2 – Istanza di concessione di coltivazione BAGNACAVALLO



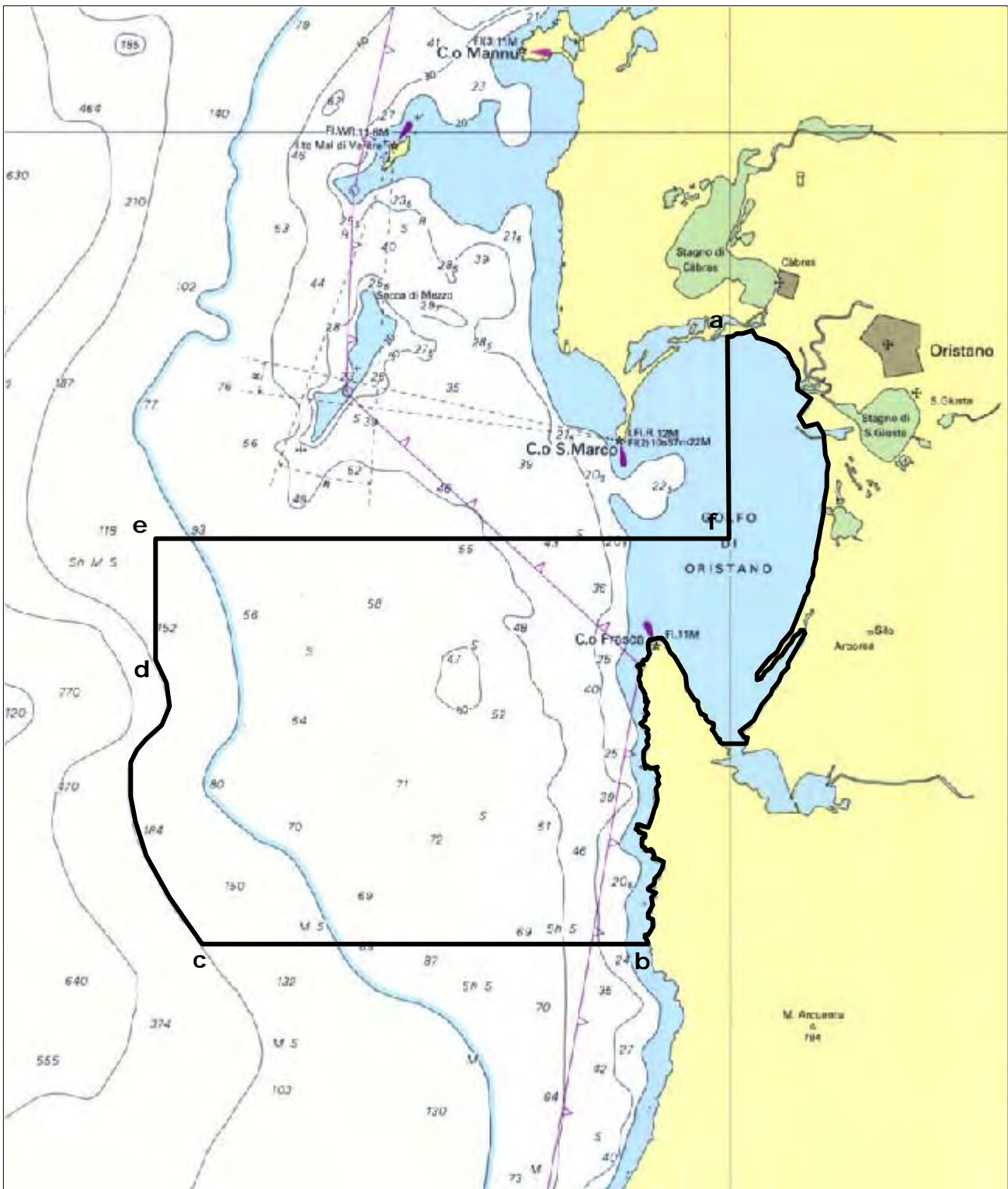


TAV. 3 – Istanza di concessione di coltivazione COLLE SANTO



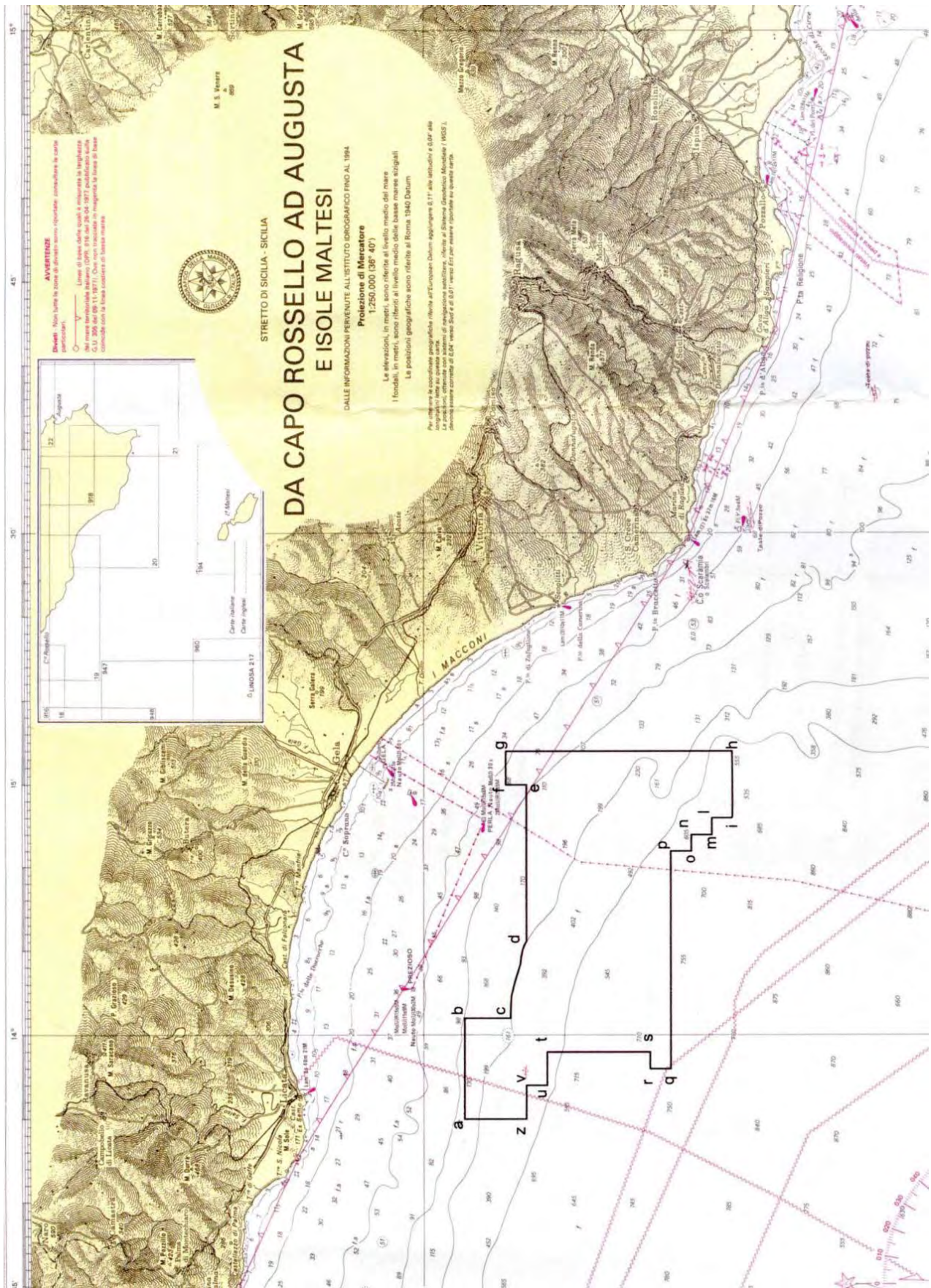


TAV. 4 – Permesso di prospezione E . P 1 . SA



TAV. 5 – Permesso di prospezione E . P 2 . SA





TAV. 6 – Istanza di permesso di ricerca d 27 G.R.-NS

## **ELENCHI**

### **ELENCO DELLE ISTANZE**

L'elenco delle istanze è consultabile anche on-line sul sito web dell'UNMIG all'indirizzo:  
**<http://unmig.sviluppoeconomico.gov.it>**

**ISTANZE PER IL CONFERIMENTO DI TITOLI MINERARI - Aggiornamento 28/febbraio/2009**

**ISTANZE DI PERMESSO DI RICERCA IN TERRAFERMA**

**ABBADIA CERRETO**

RESPONSABILE DEL PRODECIMENTO: rita.mancuso@sviluppoeconomico.gov.it  
 BUIG: L-4 ARRIVO: 31/03/2006 AREA: 91,82 Km<sup>2</sup> FOGLI IGM: 60  
 RICHIEDENTI: Eni UBICAZIONE: Cremona  
 Lodi

**AGNONE**

RESPONSABILE DEL PRODECIMENTO: salvatore.interlandi@sviluppoeconomico.gov.it  
 BUIG: LI-9 ARRIVO: 22/08/2007 AREA: 747,4 Km<sup>2</sup> FOGLI IGM: 153-154  
 RICHIEDENTI: Medoilgas Italia UBICAZIONE: Campobasso  
 Chieti  
 Isernia

**ANZI**

RESPONSABILE DEL PRODECIMENTO: mauro.celani@sviluppoeconomico.gov.it  
 BUIG: XLIX-10 ARRIVO: 01/09/2005 AREA: 117,4 Km<sup>2</sup> FOGLI IGM: 199  
 RICHIEDENTI: Eni UBICAZIONE: Potenza

**BADILE**

RESPONSABILE DEL PRODECIMENTO: rita.mancuso@sviluppoeconomico.gov.it  
 BUIG: L-2 ARRIVO: 31/01/2006 AREA: 154,5 Km<sup>2</sup> FOGLI IGM: 45-59  
 RICHIEDENTI: Energia Della Concordia UBICAZIONE: Milano  
 Pavia

**BARBAIANA**

RESPONSABILE DEL PRODECIMENTO:  
 BUIG: LII-10 ARRIVO: 08/09/2008 AREA: 101,1 Km<sup>2</sup> FOGLI IGM: 45  
 RICHIEDENTI: Mac Oil UBICAZIONE: Milano  
 Varese

**BELFORTE**

RESPONSABILE DEL PRODECIMENTO: fausto.ingravalle@sviluppoeconomico.gov.it  
 BUIG: XLVIII-5 ARRIVO: 01/04/2004 AREA: 510,85 Km<sup>2</sup> FOGLI IGM: 112-113  
 RICHIEDENTI: Heritage Petroleum PLC UBICAZIONE: Pisa  
 Siena

**BELGIOIOSO**

RESPONSABILE DEL PRODECIMENTO: rita.mancuso@sviluppoeconomico.gov.it  
 BUIG: L-4 ARRIVO: 29/03/2006 AREA: 322 Km<sup>2</sup> FOGLI IGM: 59-60  
 RICHIEDENTI: Aleanna Resources LLC UBICAZIONE: Lodi  
 Pavia  
 Piacenza

**BIBBIANO**

RESPONSABILE DEL PRODECIMENTO: luca.giuffrida@sviluppoeconomico.gov.it  
 BUIG: L-5 ARRIVO: 20/04/2006 AREA: 411,1 Km<sup>2</sup> FOGLI IGM: 73-74-85-86  
 RICHIEDENTI: Terracon UBICAZIONE: Modena  
 Parma  
 Reggio Emilia

**BOSCO**

RESPONSABILE DEL PRODECIMENTO: luca.giuffrida@sviluppoeconomico.gov.it  
 BUIG: XLVIII-1 ARRIVO: 13/09/2004 AREA: 9,85 Km<sup>2</sup> FOGLI IGM: 97  
 RICHIEDENTI: Consorzio Intercomunale Metanodott UBICAZIONE: Bologna  
 Modena

**BUGIA**

RESPONSABILE DEL PRODECIMENTO: luca.giuffrida@sviluppoeconomico.gov.it  
 BUIG: L-4 ARRIVO: 29/03/2006 AREA: 197,8 Km<sup>2</sup> FOGLI IGM: 86  
 RICHIEDENTI: Aleanna Resources LLC UBICAZIONE: Modena  
 Reggio Emilia

**CADELBOSCO DI SOPRA**

RESPONSABILE DEL PRODECIMENTO: mirella.pernarella@sviluppoeconomico.gov.it  
 BUIG: LII-1 ARRIVO: 27/12/2007 AREA: 512,8 Km<sup>2</sup> FOGLI IGM: 73-74-85-86  
 RICHIEDENTI: Po Valley Operations PTY UBICAZIONE: Parma  
 Reggio Emilia

**CALCIO**

RESPONSABILE DEL PRODECIMENTO: rita.mancuso@sviluppoeconomico.gov.it  
 BUIG: LI-6 ARRIVO: 25/05/2007 AREA: 539,4 Km<sup>2</sup> FOGLI IGM: 46-47  
 RICHIEDENTI: Pen Gas UBICAZIONE: Bergamo  
 Brescia  
 Cremona



**ISTANZE PER IL CONFERIMENTO DI TITOLI MINERARI - Aggiornamento 28/febbraio/2009**

**CARITA'**

RESPONSABILE DEL PRODECIMENTO: flavia.doro@sviluppoeconomico.gov.it  
 BUIG: LI-2 ARRIVO: 30/01/2007 AREA: 529,75 Km<sup>2</sup> FOGLI IGM: 38-51  
 RICHIEDENTI: Celtique Energie Petr. UBICAZIONE: Treviso

**CAROVILLI**

RESPONSABILE DEL PRODECIMENTO: salvatore.interlandi@sviluppoeconomico.gov.it  
 BUIG: XLVI-4 ARRIVO: 01/03/2002 AREA: 673,2 Km<sup>2</sup> FOGLI IGM: 153-161  
 RICHIEDENTI: WPN Resources UBICAZIONE: Campobasso  
 Isernia  
 LAquila

**CASCINA ALBERTO (ex GATTINARA)**

RESPONSABILE DEL PRODECIMENTO: flavia.doro@sviluppoeconomico.gov.it  
 BUIG: XLVIII-8 ARRIVO: 29/07/2004 AREA: 462,14 Km<sup>2</sup> FOGLI IGM: 31-43-44  
 RICHIEDENTI: Northern Petroleum UBICAZIONE: Biella  
 Novara  
 Vercelli

**CASONI**

RESPONSABILE DEL PRODECIMENTO: fausto.ingravalle@sviluppoeconomico.gov.it  
 BUIG: LI-4 ARRIVO: 30/03/2007 AREA: 187,5 Km<sup>2</sup> FOGLI IGM: 128  
 RICHIEDENTI: Independent Energy Solutions UBICAZIONE: Grosseto

**CASTELVERDE**

RESPONSABILE DEL PRODECIMENTO: rita.mancuso@sviluppoeconomico.gov.it  
 BUIG: LI-5 ARRIVO: 11/04/2007 AREA: 542,3 Km<sup>2</sup> FOGLI IGM: 60-61  
 RICHIEDENTI: Compagnia Generale Idrocarburi UBICAZIONE: Brescia  
 Cremona  
 Lodi  
 Piacenza

**CINIGIANO**

RESPONSABILE DEL PRODECIMENTO: fausto.ingravalle@sviluppoeconomico.gov.it  
 BUIG: XLVIII-5 ARRIVO: 01/04/2004 AREA: 303,3 Km<sup>2</sup> FOGLI IGM: 120-121-128-  
 RICHIEDENTI: Heritage Petroleum PLC UBICAZIONE: Grosseto  
 Siena

**CIPRESSI**

RESPONSABILE DEL PRODECIMENTO: raffaele.pasquali@sviluppoeconomico.gov.it  
 BUIG: XLIX-12 ARRIVO: 29/11/2005 AREA: 144,43 Km<sup>2</sup> FOGLI IGM: 140-141  
 RICHIEDENTI: Eni UBICAZIONE: Pescara  
 Teramo

**COLFELICE**

RESPONSABILE DEL PRODECIMENTO: salvatore.interlandi@sviluppoeconomico.gov.it  
 BUIG: XLVII-1 ARRIVO: 26/11/2003 AREA: 623,33 Km<sup>2</sup> FOGLI IGM: 159-160  
 RICHIEDENTI: Petrex Italia UBICAZIONE: Frosinone  
 Vittorito Petroleum

**COLLE DEI NIDI**

RESPONSABILE DEL PRODECIMENTO: raffaele.pasquali@sviluppoeconomico.gov.it  
 BUIG: L-5 ARRIVO: 28/04/2006 AREA: 83,19 Km<sup>2</sup> FOGLI IGM: 140  
 RICHIEDENTI: Gas Plus Italiana UBICAZIONE: Ascoli Piceno  
 Medoilgas Italia  
 Petrorep Italiana Teramo

**COLLE GINESTRE**

RESPONSABILE DEL PRODECIMENTO: salvatore.interlandi@sviluppoeconomico.gov.it  
 BUIG: L-2 ARRIVO: 31/01/2006 AREA: 77,62 Km<sup>2</sup> FOGLI IGM: 148-154  
 RICHIEDENTI: Compagnia Generale Idrocarburi UBICAZIONE: Campobasso

**CORROPOLI**

RESPONSABILE DEL PRODECIMENTO: fausto.ingravalle@sviluppoeconomico.gov.it  
 BUIG: XLVIII-1 ARRIVO: 01/10/2004 AREA: 172,3 Km<sup>2</sup> FOGLI IGM: 133-134  
 RICHIEDENTI: Jkx Italia UBICAZIONE: Ascoli Piceno  
 Teramo

**DARDAGNOLA**

RESPONSABILE DEL PRODECIMENTO: luca.giuffrida@sviluppoeconomico.gov.it  
 BUIG: XLVIII-1 ARRIVO: 13/09/2004 AREA: 24,65 Km<sup>2</sup> FOGLI IGM: 97  
 RICHIEDENTI: Consorzio Intercomunale Metanodott UBICAZIONE: Bologna  
 Modena

**FAENZA**

RESPONSABILE DEL PRODECIMENTO: mirella.pernarella@sviluppoeconomico.gov.it  
 BUIG: L-12 ARRIVO: 21/11/2006 AREA: 246 Km<sup>2</sup> FOGLI IGM: 99  
 RICHIEDENTI: Gas Plus Italiana UBICAZIONE: Forlì  
 Ravenna

**ISTANZE PER IL CONFERIMENTO DI TITOLI MINERARI - Aggiornamento 28/febbraio/2009**

**FANTOZZA**

RESPONSABILE DEL PRODECIMENTO: luca.giuffrida@sviluppoeconomico.gov.it  
 BUIG: L-8 ARRIVO: 28/07/2006 AREA: 104,7 Km<sup>2</sup> FOGLI IGM: 74  
 RICHIEDENTI: Aleanna Resources LLC UBICAZIONE: Modena  
 Reggio Emilia

**FIORENZUOLA D'ARDA**

RESPONSABILE DEL PRODECIMENTO: luca.giuffrida@sviluppoeconomico.gov.it  
 BUIG: LII-8 ARRIVO: 31/07/2008 AREA: 535,2 Km<sup>2</sup> FOGLI IGM: 60-61-72-73  
 RICHIEDENTI: Mac Oil UBICAZIONE: Parma  
 Piacenza

**FIUME BRADANO**

RESPONSABILE DEL PRODECIMENTO: mauro.celani@sviluppoeconomico.gov.it  
 BUIG: XLIII-10 ARRIVO: 24/09/1999 AREA: 319,8 Km<sup>2</sup> FOGLI IGM: 201  
 RICHIEDENTI: Eni UBICAZIONE: Matera  
 Taranto

**FONTANA AUTUNO**

RESPONSABILE DEL PRODECIMENTO: mirella.pernarella@sviluppoeconomico.gov.it  
 BUIG: L-12 ARRIVO: 29/11/2006 AREA: 80,82 Km<sup>2</sup> FOGLI IGM: 200  
 RICHIEDENTI: Celtique Energie Petr. UBICAZIONE: Matera  
 Potenza

**FONTE DELLA VIGNA**

RESPONSABILE DEL PRODECIMENTO: mirella.pernarella@sviluppoeconomico.gov.it  
 BUIG: LI-4 ARRIVO: 28/03/2007 AREA: 56,1 Km<sup>2</sup> FOGLI IGM: 212-222  
 RICHIEDENTI: Total Italia UBICAZIONE: Cosenza

**FRUSCI**

RESPONSABILE DEL PRODECIMENTO: mauro.celani@sviluppoeconomico.gov.it  
 BUIG: XLI-8 ARRIVO: 15/07/1997 AREA: 237,13 Km<sup>2</sup> FOGLI IGM: 187 199  
 RICHIEDENTI: Eni UBICAZIONE: Potenza

**GRATTASSASSO**

RESPONSABILE DEL PRODECIMENTO: luca.giuffrida@sviluppoeconomico.gov.it  
 BUIG: LII-3 ARRIVO: 20/02/2008 AREA: 34,09 Km<sup>2</sup> FOGLI IGM: 74  
 RICHIEDENTI: Po Valley Operations PTY UBICAZIONE: Modena  
 Reggio Emilia

**GROTTE DEL SALICE**

RESPONSABILE DEL PRODECIMENTO: mauro.celani@sviluppoeconomico.gov.it  
 BUIG: XLIV-3 ARRIVO: 01/02/2000 AREA: 118,14 Km<sup>2</sup> FOGLI IGM: 211  
 RICHIEDENTI: Shell Italia EP UBICAZIONE: Matera  
 Potenza

**IL CONVENTO**

RESPONSABILE DEL PRODECIMENTO: rita.mancuso@sviluppoeconomico.gov.it  
 BUIG: LI-4 ARRIVO: 28/03/2007 AREA: 412,8 Km<sup>2</sup> FOGLI IGM: 155  
 RICHIEDENTI: Apennine Energy UBICAZIONE: Campobasso  
 Foggia

**LA CERASA**

RESPONSABILE DEL PRODECIMENTO: mauro.celani@sviluppoeconomico.gov.it  
 BUIG: XLIX-10 ARRIVO: 01/09/2005 AREA: 75,86 Km<sup>2</sup> FOGLI IGM: 199  
 RICHIEDENTI: Shell Italia EP UBICAZIONE: Potenza

**LA RISORTA**

RESPONSABILE DEL PRODECIMENTO: flavia.doro@sviluppoeconomico.gov.it  
 BUIG: XLIX-7 ARRIVO: 30/06/2005 AREA: 369,5 Km<sup>2</sup> FOGLI IGM: 65-77  
 RICHIEDENTI: Northsun Italia UBICAZIONE: Ferrara  
 Rovigo

**LA SACCA**

RESPONSABILE DEL PRODECIMENTO: luca.giuffrida@sviluppoeconomico.gov.it  
 BUIG: XLVIII-1 ARRIVO: 01/10/2004 AREA: 52,35 Km<sup>2</sup> FOGLI IGM: 89  
 RICHIEDENTI: Northern Petroleum Uk UBICAZIONE: Ravenna

**LE SALINE**

RESPONSABILE DEL PRODECIMENTO: flavia.doro@sviluppoeconomico.gov.it  
 BUIG: L-9 ARRIVO: 31/08/2006 AREA: 616,8 Km<sup>2</sup> FOGLI IGM: 64-76  
 RICHIEDENTI: Aleanna Resources LLC UBICAZIONE: Padova  
 Rovigo

**ISTANZE PER IL CONFERIMENTO DI TITOLI MINERARI - Aggiornamento 28/febbraio/2009**

**MASSERIA LA ROCCA**

RESPONSABILE DEL PRODECIMENTO: luca.giuffrida@sviluppoeconomico.gov.it  
 BUIG: XLII-1 ARRIVO: 22/12/1997 AREA: 13,06 Km<sup>2</sup> FOGLI IGM: 199  
 RICHIEDENTI: Eni UBICAZIONE: Potenza  
 Medoilgas Italia  
 Total Italia

**MASSERIA MONTAROZZO**

RESPONSABILE DEL PRODECIMENTO: rita.mancuso@sviluppoeconomico.gov.it  
 BUIG: LI-5 ARRIVO: 27/04/2007 AREA: 154,6 Km<sup>2</sup> FOGLI IGM: 164-175  
 RICHIEDENTI: Vega Oil UBICAZIONE: Foggia

**1 MELZO a**

RESPONSABILE DEL PRODECIMENTO: rita.mancuso@sviluppoeconomico.gov.it  
 BUIG: LII-2 ARRIVO: 25/01/2008 AREA: 182,8 Km<sup>2</sup> FOGLI IGM: 45-46  
 RICHIEDENTI: Mac Oil UBICAZIONE: Bergamo  
 Cremona  
 Lodi  
 Milano

**1 MELZO b**

RESPONSABILE DEL PRODECIMENTO: rita.mancuso@sviluppoeconomico.gov.it  
 BUIG: LII-2 ARRIVO: 31/01/2008 AREA: 182,8 Km<sup>2</sup> FOGLI IGM: 45-46  
 RICHIEDENTI: Northern Petroleum UBICAZIONE: Bergamo  
 Cremona  
 Lodi  
 Milano

**MOLINO**

RESPONSABILE DEL PRODECIMENTO: mirella.pernarella@sviluppoeconomico.gov.it  
 BUIG: L-9 ARRIVO: 09/08/2006 AREA: 24,35 Km<sup>2</sup> FOGLI IGM: 60-72  
 RICHIEDENTI: Aleanna Resources LLC UBICAZIONE: Piacenza

**MONTE CARBONE**

RESPONSABILE DEL PRODECIMENTO: mauro.celani@sviluppoeconomico.gov.it  
 BUIG: XL-8 ARRIVO: 31/07/1996 AREA: 497,5 Km<sup>2</sup> FOGLI IGM: 189-201  
 RICHIEDENTI: Eni UBICAZIONE: Bari  
 Matera  
 Taranto

**MONTE CAVALLO**

RESPONSABILE DEL PRODECIMENTO: raffaele.pasquali@sviluppoeconomico.gov.it  
 BUIG: XLIX-10 ARRIVO: 01/09/2005 AREA: 211,9 Km<sup>2</sup> FOGLI IGM: 199-210  
 RICHIEDENTI: Shell Italia EP UBICAZIONE: Potenza  
 Salerno

**MONTE GALLO**

RESPONSABILE DEL PRODECIMENTO: raffaele.pasquali@sviluppoeconomico.gov.it  
 BUIG: L-7 ARRIVO: 06/06/2006 AREA: 122,1 Km<sup>2</sup> FOGLI IGM: 118  
 RICHIEDENTI: Gas Plus Italiana UBICAZIONE: Ancona  
 Macerata

**MONTE LI FOI**

RESPONSABILE DEL PRODECIMENTO: luca.giuffrida@sviluppoeconomico.gov.it  
 BUIG: LII-1 ARRIVO: 31/12/2007 AREA: 140,7 Km<sup>2</sup> FOGLI IGM: 187-199  
 RICHIEDENTI: Eni UBICAZIONE: Potenza

**MONTE NEGRO**

RESPONSABILE DEL PRODECIMENTO: mirella.pernarella@sviluppoeconomico.gov.it  
 BUIG: L-12 ARRIVO: 29/11/2006 AREA: 287,7 Km<sup>2</sup> FOGLI IGM: 200-211  
 RICHIEDENTI: Celtique Energie Petr. UBICAZIONE: Matera

**MONTELURO**

RESPONSABILE DEL PRODECIMENTO: fausto.ingravalle@sviluppoeconomico.gov.it  
 BUIG: XLVII-4 ARRIVO: 17/03/2003 AREA: 364,86 Km<sup>2</sup> FOGLI IGM: 109  
 RICHIEDENTI: Petren UBICAZIONE: Pesaro  
 Rimini

**MONTOTTONE**

RESPONSABILE DEL PRODECIMENTO: luca.giuffrida@sviluppoeconomico.gov.it  
 BUIG: LII-3 ARRIVO: 22/02/2008 AREA: 439,6 Km<sup>2</sup> FOGLI IGM: 124-125-132-  
 RICHIEDENTI: Mac Oil UBICAZIONE: Ascoli Piceno  
 Macerata

**MORGETTA**

RESPONSABILE DEL PRODECIMENTO: salvatore.interlandi@sviluppoeconomico.gov.it  
 BUIG: XLVIII-7 ARRIVO: 01/06/2004 AREA: 6,1 Km<sup>2</sup> FOGLI IGM: 148  
 RICHIEDENTI: Costruzione Condotte UBICAZIONE: Campobasso

**ISTANZE PER IL CONFERIMENTO DI TITOLI MINERARI - Aggiornamento 28/febbraio/2009**

---

**MURO LUCANO**

RESPONSABILE DEL PRODECIMENTO: mauro.celani@sviluppoeconomico.gov.it  
BUIG: XL-12 ARRIVO: 27/11/1996 AREA: 117,23 Km<sup>2</sup> FOGLI IGM: 186 187  
RICHIEDENTI: Italmin Petroli UBICAZIONE: Potenza  
Salerno

---

**NUSCO**

RESPONSABILE DEL PRODECIMENTO: raffaele.pasquali@sviluppoeconomico.gov.it  
BUIG: XLVI-8 ARRIVO: 18/07/2002 AREA: 698,5 Km<sup>2</sup> FOGLI IGM: 174 186  
RICHIEDENTI: Italmin Exploration UBICAZIONE: Avellino  
Benevento

---

**OLIVETO LUCANO**

RESPONSABILE DEL PRODECIMENTO: luca.giuffrida@sviluppoeconomico.gov.it  
BUIG: XLII-11 ARRIVO: 08/10/1998 AREA: 188,23 Km<sup>2</sup> FOGLI IGM: 200  
RICHIEDENTI: Esso Italiana UBICAZIONE: Matera  
Total Italia Potenza

---

**OPERA**

RESPONSABILE DEL PRODECIMENTO: rita.mancuso@sviluppoeconomico.gov.it  
BUIG: XLIX-8 ARRIVO: 01/07/2005 AREA: 329,28 Km<sup>2</sup> FOGLI IGM: 45-59  
RICHIEDENTI: Northsun Italia UBICAZIONE: Milano  
Pavia

---

**OSSOLA**

RESPONSABILE DEL PRODECIMENTO: rita.mancuso@sviluppoeconomico.gov.it  
BUIG: L-3 ARRIVO: 01/02/2006 AREA: 297,6 Km<sup>2</sup> FOGLI IGM: 32-33-45-46  
RICHIEDENTI: Po Vallev Operations PTY UBICAZIONE: Bergamo  
Milano

---

**PALAZZO SAN GERVASIO**

RESPONSABILE DEL PRODECIMENTO: mauro.celani@sviluppoeconomico.gov.it  
BUIG: L-4 ARRIVO: 29/03/2006 AREA: 561 Km<sup>2</sup> FOGLI IGM: 187-188  
RICHIEDENTI: Aleanna Resources LLC UBICAZIONE: Bari  
Potenza

---

**PANNOCCHIA**

RESPONSABILE DEL PRODECIMENTO: mirella.pernarella@sviluppoeconomico.gov.it  
BUIG: L-1 ARRIVO: 01/12/2005 AREA: 250,7 Km<sup>2</sup> FOGLI IGM: 73-85  
RICHIEDENTI: Edison UBICAZIONE: Parma

---

**PIGNOLA**

RESPONSABILE DEL PRODECIMENTO: mauro.celani@sviluppoeconomico.gov.it  
BUIG: XLIX-10 ARRIVO: 01/09/2005 AREA: 54,83 Km<sup>2</sup> FOGLI IGM: 199  
RICHIEDENTI: Shell Italia EP UBICAZIONE: Potenza

---

**PIZZO SCIABOLONE**

RESPONSABILE DEL PRODECIMENTO: mauro.celani@sviluppoeconomico.gov.it  
BUIG: XLIX-6 ARRIVO: 30/05/2005 AREA: 96,22 Km<sup>2</sup> FOGLI IGM: 200-201  
RICHIEDENTI: Gas Plus Italiana UBICAZIONE: Matera

---

**PLATACI**

RESPONSABILE DEL PRODECIMENTO: mauro.celani@sviluppoeconomico.gov.it  
BUIG: XL-4 ARRIVO: 26/03/1996 AREA: 181,86 Km<sup>2</sup> FOGLI IGM: 211 212 221 2  
RICHIEDENTI: Eni UBICAZIONE: Catanzaro  
Ital Gas Storage

---

**PONTE DEI GRILLI**

RESPONSABILE DEL PRODECIMENTO: fausto.ingravalle@sviluppoeconomico.gov.it  
BUIG: XLIX-12 ARRIVO: 30/11/2005 AREA: 258,45 Km<sup>2</sup> FOGLI IGM: 88-89-99-100  
RICHIEDENTI: Aleanna Resources LLC UBICAZIONE: Bologna  
Forlì  
Ravenna

---

**PORTOMAGGIORE**

RESPONSABILE DEL PRODECIMENTO: mirella.pernarella@sviluppoeconomico.gov.it  
BUIG: LI-5 ARRIVO: 20/04/2007 AREA: 378,5 Km<sup>2</sup> FOGLI IGM: 76-77-88-89  
RICHIEDENTI: Grove Energy UBICAZIONE: Bologna  
Ferrara  
Ravenna

---

**POSTA DEL GIUDICE**

RESPONSABILE DEL PRODECIMENTO: rita.mancuso@sviluppoeconomico.gov.it  
BUIG: L-2 ARRIVO: 31/01/2006 AREA: 113,6 Km<sup>2</sup> FOGLI IGM: 163  
RICHIEDENTI: Energia Della Concordia UBICAZIONE: Fooggia

**ISTANZE PER IL CONFERIMENTO DI TITOLI MINERARI - Aggiornamento 28/febbraio/2009**

---

**PUNTA MARINA**

RESPONSABILE DEL PRODECIMENTO: luca.giuffrida@sviluppoeconomico.gov.it  
BUIG: XLIX-3 ARRIVO: 01/02/2005 AREA: 29,7 Km<sup>2</sup> FOGLI IGM: 89  
RICHIEDENTI: Northern Petroleum Uk UBICAZIONE: Ravenna

---

**RECANATI**

RESPONSABILE DEL PRODECIMENTO: fausto.ingravalle@sviluppoeconomico.gov.it  
BUIG: XLVII-1 ARRIVO: 26/09/2003 AREA: 72,54 Km<sup>2</sup> FOGLI IGM: 122  
RICHIEDENTI: Costruzione Condotte UBICAZIONE: Ancona  
Macerata

---

**RONSECCO**

RESPONSABILE DEL PRODECIMENTO:  
BUIG: LII-9 ARRIVO: 28/08/2008 AREA: 745,9 Km<sup>2</sup> FOGLI IGM: 43-57-69  
RICHIEDENTI: Petroceltic Elsa UBICAZIONE: Alessandria  
Asti  
Torino  
Vercelli

---

**S. GIOVANNI TEATINO**

RESPONSABILE DEL PRODECIMENTO: mauro.celani@sviluppoeconomico.gov.it  
BUIG: XLIII-10 ARRIVO: 29/09/1999 AREA: 199,1 Km<sup>2</sup> FOGLI IGM: 141 147  
RICHIEDENTI: Eni UBICAZIONE: Chieti  
Pescara

---

**S. GRATO**

RESPONSABILE DEL PRODECIMENTO:  
BUIG: LII-10 ARRIVO: 08/09/2008 AREA: 171,3 Km<sup>2</sup> FOGLI IGM: 46-59-60  
RICHIEDENTI: Mac Oil UBICAZIONE: Cremona  
Lodi  
Milano  
Pavia

---

**S. MARIA GORETTI**

RESPONSABILE DEL PRODECIMENTO:  
BUIG: LII-11 ARRIVO: 31/10/2008 AREA: 101,3 Km<sup>2</sup> FOGLI IGM: 133-134-125  
RICHIEDENTI: Apennine Energy UBICAZIONE: Ascoli Piceno

---

**S. VENERE**

RESPONSABILE DEL PRODECIMENTO: raffaele.pasquali@sviluppoeconomico.gov.it  
BUIG: L-7 ARRIVO: 22/06/2006 AREA: 73,12 Km<sup>2</sup> FOGLI IGM: 141  
RICHIEDENTI: Eni UBICAZIONE: Pescara  
Gas Plus Italiana

---

**SAN BUONO**

RESPONSABILE DEL PRODECIMENTO: salvatore.interlandi@sviluppoeconomico.gov.it  
BUIG: LI-9 ARRIVO: 22/08/2007 AREA: 736,3 Km<sup>2</sup> FOGLI IGM: 147-148-153-  
RICHIEDENTI: Medoilgas Italia UBICAZIONE: Campobasso  
Chieti

---

**SAN FELE**

RESPONSABILE DEL PRODECIMENTO: luca.giuffrida@sviluppoeconomico.gov.it  
BUIG: LII-2 ARRIVO: 02/01/2008 AREA: 142,9 Km<sup>2</sup> FOGLI IGM: 187  
RICHIEDENTI: Eni UBICAZIONE: Potenza

---

**SAN ROCCO**

RESPONSABILE DEL PRODECIMENTO: raffaele.pasquali@sviluppoeconomico.gov.it  
BUIG: L-7 ARRIVO: 15/06/2006 AREA: 67,75 Km<sup>2</sup> FOGLI IGM: 148  
RICHIEDENTI: Compagnia Generale Idrocarburi UBICAZIONE: Chieti

---

**SANTA CROCE**

RESPONSABILE DEL PRODECIMENTO: salvatore.interlandi@sviluppoeconomico.gov.it  
BUIG: XLIX-12 ARRIVO: 01/11/2005 AREA: 745,6 Km<sup>2</sup> FOGLI IGM: 162  
RICHIEDENTI: Sviluppo Risorse Naturali UBICAZIONE: Benevento  
Campobasso

---

**SASSUOLO**

RESPONSABILE DEL PRODECIMENTO: luca.giuffrida@sviluppoeconomico.gov.it  
BUIG: L-2 ARRIVO: 11/01/2006 AREA: 252,26 Km<sup>2</sup> FOGLI IGM: 86-87  
RICHIEDENTI: Terracon UBICAZIONE: Modena  
Reggio Emilia

---

**SATRIANO DI LUCANIA**

RESPONSABILE DEL PRODECIMENTO: mauro.celani@sviluppoeconomico.gov.it  
BUIG: XLIX-10 ARRIVO: 22/09/2005 AREA: 104,3 Km<sup>2</sup> FOGLI IGM: 199  
RICHIEDENTI: Eni UBICAZIONE: Potenza

**ISTANZE PER IL CONFERIMENTO DI TITOLI MINERARI - Aggiornamento 28/febbraio/2009**

**SERRA DEI GATTI**

RESPONSABILE DEL PRODECIMENTO: rita.mancuso@sviluppoeconomico.gov.it  
 BUIG: L-2 ARRIVO: 31/01/2006 AREA: 121,8 Km<sup>2</sup> FOGLI IGM: 163-174  
 RICHIEDENTI: Medoilgas Italia UBICAZIONE: Foggia

**SIENA**

RESPONSABILE DEL PRODECIMENTO: fausto.ingravalle@sviluppoeconomico.gov.it  
 BUIG: XLVIII-5 ARRIVO: 01/04/2004 AREA: 477,96 Km<sup>2</sup> FOGLI IGM: 113-120  
 RICHIEDENTI: Heritage Petroleum PLC UBICAZIONE: Firenze  
 Siena

**SOLFARA MARE**

RESPONSABILE DEL PRODECIMENTO: mauro.celani@sviluppoeconomico.gov.it  
 BUIG: LII-12 ARRIVO: 27/11/2008 AREA: 337 Km<sup>2</sup> FOGLI IGM: 230  
 RICHIEDENTI: Apennine Energy UBICAZIONE:

**SORBOLO**

RESPONSABILE DEL PRODECIMENTO: luca.giuffrida@sviluppoeconomico.gov.it  
 BUIG: LII-3 ARRIVO: 21/02/2008 AREA: 301,9 Km<sup>2</sup> FOGLI IGM: 73-74  
 RICHIEDENTI: San Leon Energy UBICAZIONE: Parma  
 Reggio Emilia

**SOSPIRO**

RESPONSABILE DEL PRODECIMENTO: luca.giuffrida@sviluppoeconomico.gov.it  
 BUIG: LII-3 ARRIVO: 21/02/2008 AREA: 421,2 Km<sup>2</sup> FOGLI IGM: 61  
 RICHIEDENTI: San Leon Energy UBICAZIONE: Brescia  
 Cremona  
 Mantova

**SPEZZANO ALBANESE**

RESPONSABILE DEL PRODECIMENTO: luca.giuffrida@sviluppoeconomico.gov.it  
 BUIG: XLII-3 ARRIVO: 16/02/1998 AREA: 743 Km<sup>2</sup> FOGLI IGM: 221 222 229 2  
 RICHIEDENTI: Eni UBICAZIONE: Cosenza

**TEMPA LA PETROSA**

RESPONSABILE DEL PRODECIMENTO: mirella.pernarella@sviluppoeconomico.gov.it  
 BUIG: LI-4 ARRIVO: 28/03/2007 AREA: 412,1 Km<sup>2</sup> FOGLI IGM: 200-211  
 RICHIEDENTI: Total Italia UBICAZIONE: Cosenza  
 Matera  
 Potenza

**TORRENTE ACQUA FREDDA**

RESPONSABILE DEL PRODECIMENTO: mauro.celani@sviluppoeconomico.gov.it  
 BUIG: L-4 ARRIVO: 01/03/2006 AREA: 66,24 Km<sup>2</sup> FOGLI IGM: 200  
 RICHIEDENTI: Aleanna Resources LLC UBICAZIONE: Matera

**TORRENTE ALVO**

RESPONSABILE DEL PRODECIMENTO: mirella.pernarella@sviluppoeconomico.gov.it  
 BUIG: L-12 ARRIVO: 29/11/2006 AREA: 84,34 Km<sup>2</sup> FOGLI IGM: 188  
 RICHIEDENTI: Celtique Energie Petr. UBICAZIONE: Potenza

**TRE PONTI**

RESPONSABILE DEL PRODECIMENTO: flavia.doro@sviluppoeconomico.gov.it  
 BUIG: L-9 ARRIVO: 31/08/2006 AREA: 742,8 Km<sup>2</sup> FOGLI IGM: 64-65-76-77  
 RICHIEDENTI: Aleanna Resources LLC UBICAZIONE: Ferrara  
 Padova  
 Rovigo  
 Venezia

**TRIGOLO**

RESPONSABILE DEL PRODECIMENTO: rita.mancuso@sviluppoeconomico.gov.it  
 BUIG: XLIX-11 ARRIVO: 01/10/2005 AREA: 161,8 Km<sup>2</sup> FOGLI IGM: 46-60  
 RICHIEDENTI: Eni UBICAZIONE: Brescia  
 Cremona

**1 VIGNATE**

RESPONSABILE DEL PRODECIMENTO: rita.mancuso@sviluppoeconomico.gov.it  
 BUIG: LI-10 ARRIVO: 24/09/2007 AREA: 182,8 Km<sup>2</sup> FOGLI IGM: 45-46  
 RICHIEDENTI: Pen Gas UBICAZIONE: Bergamo  
 Cremona  
 Lodi  
 Milano

**VILLA CARBONE**

RESPONSABILE DEL PRODECIMENTO: raffaele.pasquali@sviluppoeconomico.gov.it  
 BUIG: L-5 ARRIVO: 28/04/2006 AREA: 68,12 Km<sup>2</sup> FOGLI IGM: 140-133  
 RICHIEDENTI: Gas Plus Italiana UBICAZIONE: Teramo  
 Medoilgas Italia

**ISTANZE PER IL CONFERIMENTO DI TITOLI MINERARI - Aggiornamento 28/febbraio/2009**

**VILLA GIGLI**

RESPONSABILE DEL PRODECIMENTO: raffaele.pasquali@sviluppoeconomico.gov.it  
 BUIG: LI-1 ARRIVO: 29/12/2006 AREA: 100,9 Km<sup>2</sup> FOGLI IGM: 118  
 RICHIEDENTI: Apennine Energy UBICAZIONE: Ancona  
 Compagnia Generale Idrocarburi Macerata

**VILLA MAZZAROSA**

RESPONSABILE DEL PRODECIMENTO: raffaele.pasquali@sviluppoeconomico.gov.it  
 BUIG: L-4 ARRIVO: 31/03/2006 AREA: 13,4 Km<sup>2</sup> FOGLI IGM: 134-141  
 RICHIEDENTI: Medoilgas Italia UBICAZIONE: Teramo

**ZAPPOLINO**

RESPONSABILE DEL PRODECIMENTO: luca.giuffrida@sviluppoeconomico.gov.it  
 BUIG: L-5 ARRIVO: 21/04/2006 AREA: 448,8 Km<sup>2</sup> FOGLI IGM: 87-88  
 RICHIEDENTI: Edison UBICAZIONE: Bologna  
 Modena

**ISTANZE DI PERMESSO DI RICERCA IN MARE**

**d 21 G.R.-NP**

RESPONSABILE DEL PRODECIMENTO: luca.giuffrida@sviluppoeconomico.gov.it  
 BUIG: XLVIII-3 ARRIVO: 29/02/2004 AREA: 712,5 Km<sup>2</sup> FOGLI IIM: 948  
 RICHIEDENTI: Northern Petroleum UBICAZIONE: G - Canale di Sicilia

**d 25 G.R.-NP**

RESPONSABILE DEL PRODECIMENTO:  
 BUIG: LII-12 ARRIVO: 28/11/2008 AREA: 746,6 Km<sup>2</sup> FOGLI IIM: 948  
 RICHIEDENTI: Northern Petroleum UBICAZIONE: G - Canale di Sicilia

**d 26 G.R.-NP**

RESPONSABILE DEL PRODECIMENTO: rita.mancuso@sviluppoeconomico.gov.it  
 BUIG: LII-12 ARRIVO: 28/11/2008 AREA: 151,1 Km<sup>2</sup> FOGLI IIM: 948  
 RICHIEDENTI: Northern Petroleum UBICAZIONE: G - Canale di Sicilia

**d 27 G.R.-NS**

RESPONSABILE DEL PRODECIMENTO: luca.giuffrida@sviluppoeconomico.gov.it  
 BUIG: LIII-3 ARRIVO: 24/02/2009 AREA: 456,4 Km<sup>2</sup> FOGLI IIM: 917  
 RICHIEDENTI: Northsun Italia UBICAZIONE:

**d 59 F.R.-NP**

RESPONSABILE DEL PRODECIMENTO: luca.giuffrida@sviluppoeconomico.gov.it  
 BUIG: XLIX-5 ARRIVO: 01/04/2005 AREA: 730,75 Km<sup>2</sup> FOGLI IIM: 919  
 RICHIEDENTI: Northern Petroleum UBICAZIONE: F - Mare Ionio

**d 60 F.R.-NP**

RESPONSABILE DEL PRODECIMENTO: luca.giuffrida@sviluppoeconomico.gov.it  
 BUIG: L-4 ARRIVO: 01/03/2006 AREA: 741,8 Km<sup>2</sup> FOGLI IIM: 921  
 RICHIEDENTI: Northern Petroleum UBICAZIONE: F - Mare Adriatico

**d 61 F.R.-NP**

RESPONSABILE DEL PRODECIMENTO: luca.giuffrida@sviluppoeconomico.gov.it  
 BUIG: L-7 ARRIVO: 01/06/2006 AREA: 733,5 Km<sup>2</sup> FOGLI IIM: 921  
 RICHIEDENTI: Northern Petroleum UBICAZIONE: F - Mare Adriatico

**d 63 F.R.NP**

RESPONSABILE DEL PRODECIMENTO:  
 BUIG: LII-11 ARRIVO: 31/10/2008 AREA: 724,3 Km<sup>2</sup> FOGLI IIM: 917  
 RICHIEDENTI: Northern Petroleum Uk UBICAZIONE: D - Mare Ionio  
 F - Mare Ionio

**d 64 F.R.NP**

RESPONSABILE DEL PRODECIMENTO:  
 BUIG: LII-11 ARRIVO: 31/10/2008 AREA: 741,1 Km<sup>2</sup> FOGLI IIM: 917  
 RICHIEDENTI: Northern Petroleum Uk UBICAZIONE: F - Mare Ionio

**d 90 E.R.-PU**

RESPONSABILE DEL PRODECIMENTO: luca.giuffrida@sviluppoeconomico.gov.it  
 BUIG: XLIII-2 ARRIVO: 01/01/1999 AREA: 683,13 Km<sup>2</sup> FOGLI IIM: 911  
 RICHIEDENTI: Puma Petroleum UBICAZIONE: E - Mare Tirreno

**ISTANZE PER IL CONFERIMENTO DI TITOLI MINERARI - Aggiornamento 28/febbraio/2009**

**d 91 E.R.-PU**

RESPONSABILE DEL PRODECIMENTO: luca.giuffrida@sviluppoeconomico.gov.it  
 BUIG: XLIII-5 ARRIVO: 01/04/1999 AREA: 643,12 Km<sup>2</sup> FOGLI IIM: 913  
 RICHIEDENTI: Puma Petroleum UBICAZIONE: E - Mare Tirreno

**d 94 E.R.-SA**

RESPONSABILE DEL PRODECIMENTO: luca.giuffrida@sviluppoeconomico.gov.it  
 BUIG: LII-2 ARRIVO: 24/01/2008 AREA: 693,44 Km<sup>2</sup> FOGLI IIM: 949  
 RICHIEDENTI: Saras UBICAZIONE: E - Golfo di Cagliari

**d 95 E.R.-SA**

RESPONSABILE DEL PRODECIMENTO: luca.giuffrida@sviluppoeconomico.gov.it  
 BUIG: LII-2 ARRIVO: 24/01/2008 AREA: 633,44 Km<sup>2</sup> FOGLI IIM: 911  
 RICHIEDENTI: Saras UBICAZIONE: E - Golfo di Oristano

**d 147 D.R.-AG**

RESPONSABILE DEL PRODECIMENTO: luca.giuffrida@sviluppoeconomico.gov.it  
 BUIG: XL-8 ARRIVO: 01/07/1996 AREA: 512,3 Km<sup>2</sup> FOGLI IIM: 920  
 RICHIEDENTI: Eni UBICAZIONE: D - Mare Ionio

**d 148 D.R.-CS**

RESPONSABILE DEL PRODECIMENTO: luca.giuffrida@sviluppoeconomico.gov.it  
 BUIG: L-7 ARRIVO: 01/06/2006 AREA: 162,28 Km<sup>2</sup> FOGLI IIM: 919  
 RICHIEDENTI: Apennine Energy UBICAZIONE: D - Mare Ionio

**d 149 D.R.-NP**

RESPONSABILE DEL PRODECIMENTO: luca.giuffrida@sviluppoeconomico.gov.it  
 BUIG: L-10 ARRIVO: 01/09/2006 AREA: 735,7 Km<sup>2</sup> FOGLI IIM: 921  
 RICHIEDENTI: Northern Petroleum UBICAZIONE: D - Mare Ionio  
 F - Mare Adriatico

**d 150 D.R.-CS**

RESPONSABILE DEL PRODECIMENTO: luca.giuffrida@sviluppoeconomico.gov.it  
 BUIG: LI-4 ARRIVO: 01/03/2007 AREA: 63,13 Km<sup>2</sup> FOGLI IIM: 919  
 RICHIEDENTI: UBICAZIONE: D - Mare Adriatico

**2 d 167 A.R.-CS**

RESPONSABILE DEL PRODECIMENTO: luca.giuffrida@sviluppoeconomico.gov.it  
 BUIG: LI-5 ARRIVO: 01/04/2007 AREA: 526 Km<sup>2</sup> FOGLI IIM: 924  
 RICHIEDENTI: Apennine Energy UBICAZIONE: D - Mare Adriatico

**2 d 168 A.R.-PV**

RESPONSABILE DEL PRODECIMENTO: luca.giuffrida@sviluppoeconomico.gov.it  
 BUIG: LI-9 ARRIVO: 06/08/2007 AREA: 526 Km<sup>2</sup> FOGLI IIM: 924  
 RICHIEDENTI: Po Valley Operations PTY UBICAZIONE:

**d 341 C.R.-PU**

RESPONSABILE DEL PRODECIMENTO: luca.giuffrida@sviluppoeconomico.gov.it  
 BUIG: XLII-12 ARRIVO: 01/11/1998 AREA: 658,75 Km<sup>2</sup> FOGLI IIM: 960  
 RICHIEDENTI: Puma Petroleum UBICAZIONE: C - Mare Mediterraneo

**d 342 C.R.-PU**

RESPONSABILE DEL PRODECIMENTO: luca.giuffrida@sviluppoeconomico.gov.it  
 BUIG: XLV-8 ARRIVO: 01/07/2001 AREA: 716,7 Km<sup>2</sup> FOGLI IIM: 960  
 RICHIEDENTI: Puma Petroleum UBICAZIONE: C - Mare Mediterraneo

**1 d 345 C.R.-MF**

RESPONSABILE DEL PRODECIMENTO: luca.giuffrida@sviluppoeconomico.gov.it  
 BUIG: XLVII-5 ARRIVO: 01/04/2003 AREA: 267,81 Km<sup>2</sup> FOGLI IIM:  
 RICHIEDENTI: Mayfair Petroleum UBICAZIONE: C - Canale di Sicilia

**1 d 346 C.R.-EA**

RESPONSABILE DEL PRODECIMENTO: luca.giuffrida@sviluppoeconomico.gov.it  
 BUIG: XLVII-8 ARRIVO: 30/07/2003 AREA: 267,81 Km<sup>2</sup> FOGLI IIM:  
 RICHIEDENTI: British Gas International BV UBICAZIONE: C - Canale di Sicilia  
 Edison  
 Eni

**d 347 C.R.-NP**

RESPONSABILE DEL PRODECIMENTO: luca.giuffrida@sviluppoeconomico.gov.it  
 BUIG: XLVII-1 ARRIVO: 30/11/2003 AREA: 391,49 Km<sup>2</sup> FOGLI IIM:  
 RICHIEDENTI: Northern Petroleum UBICAZIONE: C - Canale di Sicilia



**ISTANZE PER IL CONFERIMENTO DI TITOLI MINERARI - Aggiornamento 28/febbraio/2009**

---

**d 351 C.R.-NP**

RESPONSABILE DEL PRODECIMENTO: luca.giuffrida@sviluppoeconomico.gov.it  
BUIG: LII-2 ARRIVO: 31/01/2008 AREA: 101,87 Km<sup>2</sup> FOGLI IIM: 917  
RICHIEDENTI: Northern Petroleum UBICAZIONE: C - Canale di Sicilia

---

**d 352 C.R.-SL**

RESPONSABILE DEL PRODECIMENTO: antonella.orlandi@sviluppoeconomico.gov.it  
BUIG: LII-3 ARRIVO: 21/02/2008 AREA: 358,5 Km<sup>2</sup> FOGLI IIM: 948  
RICHIEDENTI: San Leon Energy UBICAZIONE: C - Canale di Sicilia

---

**d 353 C.R.-SL**

RESPONSABILE DEL PRODECIMENTO: antonella.orlandi@sviluppoeconomico.gov.it  
BUIG: LII-3 ARRIVO: 21/02/2008 AREA: 226,2 Km<sup>2</sup> FOGLI IIM: 948  
RICHIEDENTI: San Leon Energy UBICAZIONE: C - Canale di Sicilia

---

**d 354 C.R.-SL**

RESPONSABILE DEL PRODECIMENTO: antonella.orlandi@sviluppoeconomico.gov.it  
BUIG: LII-3 ARRIVO: 21/02/2008 AREA: 482,5 Km<sup>2</sup> FOGLI IIM: 18  
RICHIEDENTI: San Leon Energy UBICAZIONE: C - Canale di Sicilia

---

**d 355 C.R.-SR**

RESPONSABILE DEL PRODECIMENTO:  
BUIG: LII-10 ARRIVO: 30/09/2008 AREA: 465 Km<sup>2</sup> FOGLI IIM: 917  
RICHIEDENTI: Sviluppo Risorse Naturali UBICAZIONE: C - Canale di Sicilia

---

**d 492 B.R.-EL**

RESPONSABILE DEL PRODECIMENTO: luca.giuffrida@sviluppoeconomico.gov.it  
BUIG: L-11 ARRIVO: 01/10/2006 AREA: 172,4 Km<sup>2</sup> FOGLI IIM: 922  
RICHIEDENTI: Petroceltic Elsa UBICAZIONE: B - Mare Adriatico

---

**d 493 B.R.-EL**

RESPONSABILE DEL PRODECIMENTO: luca.giuffrida@sviluppoeconomico.gov.it  
BUIG: L-11 ARRIVO: 01/10/2006 AREA: 327,1 Km<sup>2</sup> FOGLI IIM: 922  
RICHIEDENTI: Petroceltic Elsa UBICAZIONE: B - Mare Adriatico

---

**d 494 B.R.-EL**

RESPONSABILE DEL PRODECIMENTO: luca.giuffrida@sviluppoeconomico.gov.it  
BUIG: L-11 ARRIVO: 01/10/2006 AREA: 277,3 Km<sup>2</sup> FOGLI IIM: 922  
RICHIEDENTI: Petroceltic Elsa UBICAZIONE: B - Mare Adriatico

---

**d 495 B.R.-EL**

RESPONSABILE DEL PRODECIMENTO: luca.giuffrida@sviluppoeconomico.gov.it  
BUIG: L-11 ARRIVO: 01/10/2006 AREA: 165 Km<sup>2</sup> FOGLI IIM: 922  
RICHIEDENTI: Petroceltic Elsa UBICAZIONE: B - Mare Adriatico

---

**d 496 B.R.-EL**

RESPONSABILE DEL PRODECIMENTO: luca.giuffrida@sviluppoeconomico.gov.it  
BUIG: L-11 ARRIVO: 01/10/2006 AREA: 263,49 Km<sup>2</sup> FOGLI IIM: 922  
RICHIEDENTI: Petroceltic Elsa UBICAZIONE: B - Mare Adriatico

---

**d 497 B.R.-EL**

RESPONSABILE DEL PRODECIMENTO: luca.giuffrida@sviluppoeconomico.gov.it  
BUIG: L-11 ARRIVO: 01/10/2006 AREA: 407,4 Km<sup>2</sup> FOGLI IIM: 922  
RICHIEDENTI: Petroceltic Elsa UBICAZIONE: B - Mare Adriatico

---

**d 498 B.R.-EL**

RESPONSABILE DEL PRODECIMENTO: luca.giuffrida@sviluppoeconomico.gov.it  
BUIG: L-11 ARRIVO: 01/10/2006 AREA: 526,8 Km<sup>2</sup> FOGLI IIM: 922  
RICHIEDENTI: Petroceltic Elsa UBICAZIONE: B - Mare Adriatico

---

**d 499 B.R.-EL**

RESPONSABILE DEL PRODECIMENTO: luca.giuffrida@sviluppoeconomico.gov.it  
BUIG: L-11 ARRIVO: 01/10/2006 AREA: 269,68 Km<sup>2</sup> FOGLI IIM: 922  
RICHIEDENTI: Petroceltic Elsa UBICAZIONE: B - Mare Adriatico

---

**d 500 B.R.-EL**

RESPONSABILE DEL PRODECIMENTO: luca.giuffrida@sviluppoeconomico.gov.it  
BUIG: L-11 ARRIVO: 01/10/2006 AREA: 121,4 Km<sup>2</sup> FOGLI IIM: 922  
RICHIEDENTI: Petroceltic Elsa UBICAZIONE: B - Mare Adriatico

---

**d 503 B.R.-CS**

RESPONSABILE DEL PRODECIMENTO: antonella.orlandi@sviluppoeconomico.gov.it  
BUIG: LI-5 ARRIVO: 26/04/2007 AREA: 137,7 Km<sup>2</sup> FOGLI IIM: 923  
RICHIEDENTI: Apennine Energy UBICAZIONE: B - Mare Adriatico

**ISTANZE PER IL CONFERIMENTO DI TITOLI MINERARI - Aggiornamento 28/febbraio/2009**

**d 504 B.R.-GE**

RESPONSABILE DEL PRODECIMENTO: luca.giuffrida@sviluppoeconomico.gov.it  
 BUIG: LI-12 ARRIVO: 14/11/2007 AREA: 631 Km<sup>2</sup> FOGLI IIM: 923  
 RICHIEDENTI: Grove Energy UBICAZIONE: B - Mare Adriatico

**d 505 B.R.-EL**

RESPONSABILE DEL PRODECIMENTO:  
 BUIG: LII-3 ARRIVO: 29/02/2008 AREA: 729,7 Km<sup>2</sup> FOGLI IIM: 922  
 RICHIEDENTI: Petroceltic Elsa UBICAZIONE: B - Mare Adriatico

**ISTANZE DI CONCESSIONE DI COLTIVAZIONE IN TERRAFERMA**

**AGLAVIZZA**

RESPONSABILE DEL PRODECIMENTO: salvatore.interlandi@sviluppoeconomico.gov.it  
 BUIG: L-7 ARRIVO: 01/06/2006 AREA: 7,32 Km<sup>2</sup> FOGLI IGM: COMUNI: Cupello,  
 RICHIEDENTI: Medoilgas Civita UBICAZIONE: Chieti

**AGOSTA**

RESPONSABILE DEL PRODECIMENTO: fausto.ingravalle@sviluppoeconomico.gov.it  
 BUIG: XLVII-1 ARRIVO: 01/09/2003 AREA: 26,93 Km<sup>2</sup> FOGLI IGM: 77 89 PERMESSO: VALLI DI COMACCHIO  
 RICHIEDENTI: Eni UBICAZIONE: Ferrara COMUNI: Comacchio,

**BAGNACAVALLO**

RESPONSABILE DEL PRODECIMENTO: fausto.ingravalle@sviluppoeconomico.gov.it  
 BUIG: LIII-3 ARRIVO: 24/02/2009 AREA: 14,75 Km<sup>2</sup> FOGLI IGM: 89 PERMESSO: SAN MARCO - CASALE COCCHI  
 RICHIEDENTI: Grove Energy UBICAZIONE: COMUNI: Bagnacavallo

**COLLE S. GIOVANNI**

RESPONSABILE DEL PRODECIMENTO: mirella.pernarella@sviluppoeconomico.gov.it  
 BUIG: LII-2 ARRIVO: 16/01/2008 AREA: 22,8 Km<sup>2</sup> FOGLI IGM: 141 COMUNI: Atri, Pineto, Sant'Angelo  
 RICHIEDENTI: Eni UBICAZIONE: Pescara  
 Gas Plus Italiana Teramo

**COLLE SANTO**

RESPONSABILE DEL PRODECIMENTO: mirella.pernarella@sviluppoeconomico.gov.it  
 BUIG: LIII-3 ARRIVO: 24/02/2009 AREA: 35,72 Km<sup>2</sup> FOGLI IGM: 146 PERMESSO: MONTE PALLANO  
 RICHIEDENTI: Forest CMI UBICAZIONE: COMUNI: Archi, Bomba, Roccascalegna, Torric

**MEZZOCOLLE**

RESPONSABILE DEL PRODECIMENTO: fausto.ingravalle@sviluppoeconomico.gov.it  
 BUIG: L-8 ARRIVO: 01/07/2006 AREA: 144,9 Km<sup>2</sup> FOGLI IGM: COMUNI: Casalfiumanese,  
 RICHIEDENTI: Eni UBICAZIONE: Bologna  
 Ferrara

**S. ALBERTO**

RESPONSABILE DEL PRODECIMENTO: fausto.ingravalle@sviluppoeconomico.gov.it  
 BUIG: L-8 ARRIVO: 01/07/2006 AREA: 19,51 Km<sup>2</sup> FOGLI IGM: COMUNI: S. Pietro in Casale,  
 RICHIEDENTI: Edison UBICAZIONE: Bologna

**ISTANZE DI CONCESSIONE DI COLTIVAZIONE IN MARE**

**d 1 G.C.-AG**

RESPONSABILE DEL PRODECIMENTO: rita.mancuso@sviluppoeconomico.gov.it  
 BUIG: XLI-1 ARRIVO: 30/12/1996 AREA: 171,7 Km<sup>2</sup> FOGLI IIM: 947 PERMESSO: G.R8.AS  
 RICHIEDENTI: Aqip UBICAZIONE: G - Canale di Sicilia  
 Edison

**d 6 F.C.-AG**

RESPONSABILE DEL PRODECIMENTO: rita.mancuso@sviluppoeconomico.gov.it  
 BUIG: LI-1 ARRIVO: 01/12/2006 AREA: 76,69 Km<sup>2</sup> FOGLI IIM:  
 RICHIEDENTI: Eni UBICAZIONE: F - Mare Ionio

**d 23 A.C.-AG**

RESPONSABILE DEL PRODECIMENTO: rita.mancuso@sviluppoeconomico.gov.it  
 BUIG: XXXIX-3 ARRIVO: 13/02/1995 AREA: 58,32 Km<sup>2</sup> FOGLI IIM: 924 PERMESSO: A.R80.AG  
 RICHIEDENTI: Aqip UBICAZIONE: A - Mare Adriatico

**ISTANZE PER IL CONFERIMENTO DI TITOLI MINERARI - Aggiornamento 28/febbraio/2009**

**d 26 B.C.-AG**

RESPONSABILE DEL PRODECIMENTO: rita.mancuso@sviluppoeconomico.gov.it PERMESSO: B.R137.AG  
 BUIG: XXXII-3 ARRIVO: 15/02/1988 AREA: 58,48 Km<sup>2</sup> FOGLI IIM: 922  
 RICHIEDENTI: Aqip UBICAZIONE: B - Mare Adriatico

**d 29 B.C.-AG**

RESPONSABILE DEL PRODECIMENTO: rita.mancuso@sviluppoeconomico.gov.it  
 BUIG: L-10 ARRIVO: 01/09/2006 AREA: 27,31 Km<sup>2</sup> FOGLI IIM:  
 RICHIEDENTI: Eni UBICAZIONE: B - Mare Adriatico

**d 30 B.C.-MD**

RESPONSABILE DEL PRODECIMENTO: mirella.pernarella@sviluppoeconomico.gov.it  
 BUIG: LIII-1 ARRIVO: 18/12/2008 AREA: 144,7 Km<sup>2</sup> FOGLI IIM: 922  
 RICHIEDENTI: Medoilgas Italia UBICAZIONE: B - Mare Adriatico

**d 35 A.C.-AG**

RESPONSABILE DEL PRODECIMENTO: PERMESSO: A.R73.AX  
 BUIG: XLI-4 ARRIVO: 03/03/1997 AREA: 144,17 Km<sup>2</sup> FOGLI IIM: 924  
 RICHIEDENTI: Aqip UBICAZIONE: A - Mare Adriatico  
 Stargas Italia  
 Total Italia

**d 37 A.C.-AG**

RESPONSABILE DEL PRODECIMENTO: rita.mancuso@sviluppoeconomico.gov.it PERMESSO: A.R88.FR  
 BUIG: XLV-3 ARRIVO: 01/02/2001 AREA: 73,56 Km<sup>2</sup> FOGLI IIM: 924  
 RICHIEDENTI: Eni UBICAZIONE: A - Mare Adriatico

**d 38 A.C.-AG**

RESPONSABILE DEL PRODECIMENTO: rita.mancuso@sviluppoeconomico.gov.it  
 BUIG: L-3 ARRIVO: 01/02/2006 AREA: 54,26 Km<sup>2</sup> FOGLI IIM:  
 RICHIEDENTI: Eni UBICAZIONE: A - Mare Adriatico

**d 39 A.C.-EA**

RESPONSABILE DEL PRODECIMENTO: rita.mancuso@sviluppoeconomico.gov.it  
 BUIG: L-9 ARRIVO: 01/08/2006 AREA: 103,6 Km<sup>2</sup> FOGLI IIM:  
 RICHIEDENTI: Eni UBICAZIONE: A - Mare Adriatico

**ISTANZE DI CONCESSIONE DI STOCCAGGIO IN TERRAFERMA**

**1 BAGNOLO MELLA STOCCAGGIO a**

RESPONSABILE DEL PRODECIMENTO: liliانا.panei@sviluppoeconomico.gov.it  
 BUIG: LI-10 ARRIVO: 17/09/2007 AREA: 19,28 Km<sup>2</sup> FOGLI IGM: 47 COMUNI: Bagnolo Mella, Capriano del Colle, D  
 RICHIEDENTI: Edison Stoccaqgio UBICAZIONE: Brescia

**1 BAGNOLO MELLA STOCCAGGIO b**

RESPONSABILE DEL PRODECIMENTO: liliانا.panei@sviluppoeconomico.gov.it  
 BUIG: LI-10 ARRIVO: 14/09/2007 AREA: 19,28 Km<sup>2</sup> FOGLI IGM: 47 COMUNI: Bagnolo Mella, Capriano del Colle, D  
 RICHIEDENTI: Gaz de France International UBICAZIONE: Brescia

**1 BAGNOLO MELLA STOCCAGGIO c**

RESPONSABILE DEL PRODECIMENTO: liliانا.panei@sviluppoeconomico.gov.it  
 BUIG: LI-10 ARRIVO: 17/09/2007 AREA: 19,28 Km<sup>2</sup> FOGLI IGM: 47 COMUNI: Bagnolo Mella, Capriano del Colle, D  
 RICHIEDENTI: 2B Energia UBICAZIONE: Brescia  
 Enova  
 Geoqastock

**1 BAGNOLO MELLA STOCCAGGIO d**

RESPONSABILE DEL PRODECIMENTO: liliانا.panei@sviluppoeconomico.gov.it  
 BUIG: LI-10 ARRIVO: 17/09/2007 AREA: 19,28 Km<sup>2</sup> FOGLI IGM: 47 COMUNI: Bagnolo Mella, Capriano del Colle, D  
 RICHIEDENTI: Hera UBICAZIONE: Brescia  
 Verbundentz Gaz AG

**1 BAGNOLO MELLA STOCCAGGIO e**

RESPONSABILE DEL PRODECIMENTO: liliانا.panei@sviluppoeconomico.gov.it  
 BUIG: LI-10 ARRIVO: 17/09/2007 AREA: 24,07 Km<sup>2</sup> FOGLI IGM: 47 COMUNI: Bagnolo Mella, Capriano del Colle, D  
 RICHIEDENTI: Northsun Italia UBICAZIONE: Brescia

**1 BAGNOLO MELLA STOCCAGGIO f**

RESPONSABILE DEL PRODECIMENTO: liliانا.panei@sviluppoeconomico.gov.it  
 BUIG: LI-10 ARRIVO: 17/09/2007 AREA: 19,28 Km<sup>2</sup> FOGLI IGM: 47 COMUNI: Bagnolo Mella, Capriano del Colle, D  
 RICHIEDENTI: Sorqenia UBICAZIONE: Brescia

**ISTANZE PER IL CONFERIMENTO DI TITOLI MINERARI - Aggiornamento 28/febbraio/2009**

**CORNEGLIANO STOCCAGGIO**

RESPONSABILE DEL PRODECIMENTO: liliana.panei@sviluppoeconomico.gov.it  
 BUIG: XLVI-9 ARRIVO: 01/08/2002 AREA: 24,23 Km<sup>2</sup> FOGLI IGM:  
 RICHIEDENTI: Italgas Storage UBICAZIONE: Lodi  
 COMUNI: Pieve Fissiraga, Cornegliano Laudens

**CUGNO LE MACINE STOCCAGGIO**

RESPONSABILE DEL PRODECIMENTO: liliana.panei@sviluppoeconomico.gov.it  
 BUIG: XLVI-9 ARRIVO: 01/08/2002 AREA: 48,16 Km<sup>2</sup> FOGLI IGM:  
 RICHIEDENTI: Geogastock UBICAZIONE: Matera  
 COMUNI: Ferrandina, Salandra, Grottole.

**POGGIOFIORITO STOCCAGGIO**

RESPONSABILE DEL PRODECIMENTO: liliana.panei@sviluppoeconomico.gov.it  
 BUIG: LI-11 ARRIVO: 26/10/2007 AREA: 10,18 Km<sup>2</sup> FOGLI IGM: 147  
 RICHIEDENTI: Gas Plus Italiana UBICAZIONE: Chieti  
 COMUNI: Casacanditella, Fara Filiorum Petri, Fi

**RIVARA STOCCAGGIO**

RESPONSABILE DEL PRODECIMENTO: liliana.panei@sviluppoeconomico.gov.it  
 BUIG: XLVI-8 ARRIVO: 01/07/2002 AREA: 117,14 Km<sup>2</sup> FOGLI IGM:  
 RICHIEDENTI: Independent Gas Management UBICAZIONE: Bologna  
 Modena  
 COMUNI: San Felice sul Panaro, Finale Emilia,

**ROMANENGO STOCCAGGIO**

RESPONSABILE DEL PRODECIMENTO: liliana.panei@sviluppoeconomico.gov.it  
 BUIG: LI-10 ARRIVO: 17/09/2007 AREA: 24,09 Km<sup>2</sup> FOGLI IGM: 46  
 RICHIEDENTI: Enel Trade UBICAZIONE: Cremona  
 COMUNI: Offanengo, Romanengo, Casaletto di

**SAN BENEDETTO STOCCAGGIO**

RESPONSABILE DEL PRODECIMENTO: liliana.panei@sviluppoeconomico.gov.it  
 BUIG: LI-10 ARRIVO: 14/09/2007 AREA: 15,07 Km<sup>2</sup> FOGLI IGM: 133  
 RICHIEDENTI: Acea UBICAZIONE: Ascoli Piceno  
 Gas Plus Storage  
 Gaz de France International  
 COMUNI: San Benedetto del Tronto, Montepre

**SAN POTITO E COTIGNOLA STOCCAGGIO**

RESPONSABILE DEL PRODECIMENTO: liliana.panei@sviluppoeconomico.gov.it  
 BUIG: XLVI-9 ARRIVO: 01/08/2002 AREA: 55,27 Km<sup>2</sup> FOGLI IGM: 88-89  
 RICHIEDENTI: Bluogas Infrastrutture UBICAZIONE: Ravenna  
 Edison Stoccaqgio  
 COMUNI: Lugo, Bagnacavallo, Cotignola, Faen

**SERRA PIZZUTA STOCCAGGIO**

RESPONSABILE DEL PRODECIMENTO: liliana.panei@sviluppoeconomico.gov.it  
 BUIG: XLVI-9 ARRIVO: 01/08/2002 AREA: 10,15 Km<sup>2</sup> FOGLI IGM:  
 RICHIEDENTI: Geogastock UBICAZIONE: Matera  
 COMUNI: Pisticci.

**SINARCA STOCCAGGIO**

RESPONSABILE DEL PRODECIMENTO: liliana.panei@sviluppoeconomico.gov.it  
 BUIG: L-7 ARRIVO: 15/06/2006 AREA: 20,43 Km<sup>2</sup> FOGLI IGM: 154  
 RICHIEDENTI: Edison UBICAZIONE: Campobasso  
 Gas Plus Italiana  
 COMUNI: Montenero di Bisaccia, Montecilfone,

**VERDICCHIO STOCCAGGIO**

RESPONSABILE DEL PRODECIMENTO: liliana.panei@sviluppoeconomico.gov.it  
 BUIG: LII-11 ARRIVO: 03/10/2008 AREA: 4,98 Km<sup>2</sup> FOGLI IGM: 125  
 RICHIEDENTI: Edison UBICAZIONE: Ascoli Piceno  
 COMUNI: Sant'Elpidio a Mare

**VOLTIDO STOCCAGGIO**

RESPONSABILE DEL PRODECIMENTO: liliana.panei@sviluppoeconomico.gov.it  
 BUIG: LI-10 ARRIVO: 17/09/2007 AREA: 58,19 Km<sup>2</sup> FOGLI IGM: 61  
 RICHIEDENTI: Bluogas Infrastrutture UBICAZIONE: Cremona  
 COMUNI: Cappella de' Picenardi, Torre dei Pice

**ISTANZE DI PERMESSO DI RICERCA DI RISORSE GEOTERMICHE IN MARE**

**TIRRENO MERIDIONALE 1**

RESPONSABILE DEL PRODECIMENTO: mirella.pernarella@sviluppoeconomico.gov.it  
 BUIG: L-6 ARRIVO: 30/05/2006 AREA: 678,3 Km<sup>2</sup> FOGLI IIM: 915  
 RICHIEDENTI: Eurobuilding UBICAZIONE: Tirreno meridionale

**ELENCO DEI TITOLI MINERARI VIGENTI**

L'elenco dei titoli vigenti è consultabile anche on-line sul sito web dell'UNMIG all'indirizzo:

**<http://unmig.sviluppoeconomico.gov.it>**

responsabile dell'aggiornamento: [beatrice.deamicis@sviluppoeconomico.gov.it](mailto:beatrice.deamicis@sviluppoeconomico.gov.it)

**INDICE DEI TITOLI MINERARI**

Aggiornamento: 28/febbraio/2009

**PERMESSI DI RICERCA DI IDROCARBURI**

DENOMINAZIONE	CODICE
<b>A</b>	
A.R. 92.EA	639
AGULIANO	535
A.R. 78.RC	549
A.R. 80.AG	566
A.R. 81.FR	570
ALIANO	492
A.R. 91.EA	638
A.R. 93.EA	640
ALTEDO	689
A.R. 87.AG	625
<b>B</b>	
B.R266.AG	663
BARDONE	546
BUCCHIANICO	422
BORSANO	530
B.R268.RG	671
B.R269.GC	673
BASTIGLIA	503
<b>C</b>	
CROCETTA	507
CASALE COCCHI	690
CENTO	505
CASE SPARSE	694
CERASA	536
CARISIO	543
CIVITA	496
CASCINA S. PIETRO	514
CIVITAQUANA	547
CASALNOCETO	382
CODOGNO	517
CORTE DEI SIGNORI	683
C.R146.NP	668
C.R147.NP	669
C.R148.VG	676
CORANA	548
<b>E</b>	
E.R. 51.NP	670
<b>F</b>	
F.R. 40.NP	681
FIUME BRUNA	687
FIUME TARO	533
FINALE EMILIA	518
F.R. 39.NP	680
FOSSO VALDIENNA	437
FIUME ARNONE	523
FROSINONE	445
FIUME ANIENE	481
<b>G</b>	
G.R. 22.NP	679
GUARDIA VOMANO	537
G.R. 14.AG	656
G.R. 13.AG	657
G.R. 21.NP	678
G.R. 20.NP	677
G.R. 19.NP	675
G.R. 18.NP	674
G.R. 17.NP	672
G.R. 15.PU	667
<b>J</b>	
JOLANDA DI SAVOIA	688
<b>L</b>	
LAGO DEL SALTO	482
LA PROSPERA	691
LONGASTRINO	540
<b>M</b>	
MONTE PALLANO	531

MONTE ARAZZECA	508
MUTIGNANO	501
MASSA LOMBARDA	534
MANDURIA	684
MONTE LA ROSSA	365
MASSERIA GAUDELLA	542
MONTEMARCIANO	541
MASSAFRA	685
MONTALBANO	539
<b>N</b>	
NIBBIANO	695
NIBBIA	538
NOVARA	459
<b>O</b>	
ORTONA	524
<b>P</b>	
PONTE DEL DIAVOLO	698
POSTA NUOVA	545
PODERE GALLINA	697
<b>S</b>	
SORA	484
SAN VINCENZO	510
SETTECERRI	454
SANTA MARGHERITA	692
SAMBUCHETO	686
SAN MARCO	525
SERRA S. BERNARDO	410
SULMONA	682
SAVIO	532
<b>T</b>	
TORRENTE PARMA	696
TORRENTE LA VELLA	544
TEANA	485
TORRENTE NURE	512
TEMPA MOLIANO	438
TERRA DEL SOLE	693
<b>V</b>	
VIGEVANO	460
VERCELLI	526
<b>Z</b>	
ZURLENGO	473

**CONCESSIONI DI COLTIVAZIONE DI IDROCARBURI**

DENOMINAZIONE	CODICE
<b>A</b>	
A.C. 9.AG	978
A.C. 26.EA	1013
A.C. 25.EA	1012
A.C. 7.AS	965
A.C. 24.EA	1011
A.C. 23.EA	1010
A.C. 6.AS	967
A.C. 22.EA	1009
A.C. 16.AG	995
A.C. 8.ME	970
A.C. 19.PI	1004
A.C. 10.AG	980
A.C. 11.AG	981
A.C. 12.AG	984
A.C. 13.AS	985
A.C. 14.AS	989
A.C. 15.AX	990
A.C. 21.AG	1006
A.C. 1.AG	956
A.C. 33.AG	1021
ALFONSINE	922
A.C. 18.AG	1001
A.C. 32.AG	1019

A.C. 34.AG	1022
A.C. 27.EA	1014
A.C. 20.AG	1005
A.C. 28.EA	1015
A.C. 2.AS	958
A.C. 3.AS	959
A.C. 30.EA	1017
A.C. 29.EA	1016
A.C. 4.AS	960
A.C. 5.AV	964
A.C. 17.AG	1000
A.C. 31.EA	1018
<b>B</b>	
B.C. 22.AG	1020
B.C. 8.LF	971
B.C. 18.RI	997
B.C. 17.TO	996
B.C. 1.LF	954
B.C. 21.AG	1007
B.C. 3.AS	961
B.C. 20.AS	1002
B.C. 7.LF	968
B.C. 2.LF	957
B.C. 9.AS	973
B.C. 10.AS	977
B.C. 11.AS	979
B.C. 13.AS	986
B.C. 14.AS	987
B.C. 12.AS	988
B.C. 5.AS	966
BARIGAZZO	704
B.C. 4.AS	962
BOMBIANA	884
B.C. 15.AV	993
BAGNOLO MELLA	905
<b>C</b>	
C.C. 3.AG	975
CIGNONE	891
CAVIAGA	890
C.C. 2.AS	974
CAPO COLONNE	809
CANDELA	789
CORTEMAGGIORE	892
CASTEGGIO	889
CASA BALLEANI	731
CASA MAGGI	871
C.C. 6.EO	991
CA' BELLAVISTA	712
COLLE DI LAURO	790
CASTEL DI LAMA	820
CANONICA	910
CALCIANO	816
CASCINA CASTELLO	934
CERVIA MARE	952
CAPPARUCCIA	933
COLABELLA	830
C.C. 1.AG	955
CUGNO LE MACINE	801
<b>D</b>	
D.C. 3.AG	976
D.C. 4.AG	983
DOSSO DEGLI ANGELI	902
D.C. 1.AG	963
D.C. 2.AG	972
<b>F</b>	
FONTE S. DAMIANO	848
FORNOVO DI TARO	881
F.C. 1.AG	998
FILETTO	788
FASCIA CERVIA MARE	953
FIUME TENNA	800
F.C. 2.AG	1003
FIUME TRESTE	810
<b>G</b>	
GORGOGNONE	928
GAGGIANO	904
GAGGIOLA	713

GRECCHIA	703
GARAGUSO	783
<b>I</b>	
IL SALICE	846
<b>L</b>	
LUCERA	885
<b>M</b>	
MACERATA	829
MISANO ADRIATICO	858
MASSERIA VERTICCHIO	819
MELANICO	821
MAFALDA	828
MASSERIA MONACO	836
MONTE VRECCIARO	838
MONTIGNANO	839
MONTE CANTIERE	845
MASSERIA SPAVENTO	818
MACCHIA DI PIERNO	852
MASSIGNANO	877
MONTE URANO	867
MASSERIA PETRILLI	868
MONTE VERDESE	870
MASSERIA VIORANO	874
MONTEGRANARO	875
MONTEARDONE	878
MIRANDOLA	915
MIGLIANICO	930
MASSERIA GROTTAVECCHIA	849
MANCHE DI CIMALIA	779
MOLINAZZO	718
MANARA	886
MONTE CASTELLANO	795
MASSERIA ACQUASALSA	798
MONTE MORRONE	808
<b>N</b>	
NOVA SIRI SCALO	751
<b>O</b>	
ORSINO	834
OVANENGO	908
<b>P</b>	
POZZA	711
POGGIO CASTIONE	749
POMPOSA	888
PONTETIDONE	894
POLICORO	859
PORTO CORSINI TERRA	916
PORTO CIVITANOVA	853
PORTO CORSINI MARE	1008
PECORARO	843
PIETRAMALA	926
PESSANO	911
PIGAZZANO	837
<b>Q</b>	
QUARTO	931
<b>R</b>	
RAVENNA TERRA	917
RECOLETA	927
RECOVATO	918
RIVALTA	919
RAPAGNANO	730
<b>S</b>	
SAN POTITO	920
SALGASTRI	707
S. BENEDETTO DEL TRONTO	826
SANTERNO	924
SETTALA	913
SAN GERVASIO	906
SILLARO	935
S. MARIA IMBARO	817
SORESINA	897
STRANGOLAGALLI	785
SPILAMBERTO	914
SERRA PIZZUTA	802
S. MARIA NUOVA	842
SEDIA D'ORLANDO	762
SAN BASILE	854

S. TEODORO	857
SALSOMAGGIORE II	725
SAN MARCO	862
S. MAURO	864
SCANZANO	865
SALSOMAGGIORE I	726
SETTEFINESTRE	841
S. ANDREA	869
<b>T</b>	
TORRENTE MENOCCIA	796
TORRENTE VULGANO	805
TERTIVERI	804
TEMPA ROSSA	823
TRESIGALLO	921
TOMBOLO	850
TRIGNANO	709
TORRENTE CIGNO	856
TORRENTE CELONE	861
<b>V</b>	
VESCOVATO	899
VETTA	706
VAL D'AGRI	932
VALLE DEL ROVELLO	876
VILLAFORTUNA-TRECATI	900

**CONCESSIONI DI STOCCAGGIO DI IDROCARBURI**

DENOMINAZIONE	CODICE
<b>A</b>	
ALFONSINE STOCCAGGIO	2922
<b>B</b>	
BRUGHERIO STOCCAGGIO	2903
BORDOLANO STOCCAGGIO	2923
<b>C</b>	
CORTEMAGGIORE STOCCAGGIO	2892
CELLINO STOCCAGGIO	2794
COLLALTO STOCCAGGIO	2814
<b>F</b>	
FIUME TRESTE STOCCAGGIO	2810
<b>M</b>	
MINERBIO STOCCAGGIO	2907
<b>R</b>	
RIPALTA STOCCAGGIO	2896
<b>S</b>	
SERGNANO STOCCAGGIO	2912
SABBIONCELLO STOCCAGGIO	2921
SETTALA STOCCAGGIO	2813

**PERMESSI DI RICERCA DI RISORSE GEOTERMICHE**

DENOMINAZIONE	CODICE
<b>C</b>	
CAPALLE	33
<b>L</b>	
LA FABBRICA	30
<b>M</b>	
MONTECASTELLI	32
MEZZANA	34
MACCHIA AL TORO	31

**CONCESSIONI DI COLTIVAZIONE DI RISORSE GEOTERMICHE**

DENOMINAZIONE	CODICE
<b>B</b>	
BAGNORE	5
BORGO PANTANO	24
<b>C</b>	
CESANO	27
CANNETO	21
CHIUSDINO	28
<b>F</b>	
FERRARA	15
<b>L</b>	
LUSTIGNANO	23
LARDERELLO	22
<b>M</b>	
MARTA	25
<b>P</b>	
PIANCASTAGNAIO	11
<b>R</b>	
RIO SECCO	12
<b>T</b>	
TORRE ALFINA	20
TRAVALE	26
<b>V</b>	
VALENTANO	19
VICENZA	17

**ELENCO DEI PERMESSI DI RICERCA ACCORDATI NELLA TERRAFERMA - Aggiornamento 28/febbraio/2009**

**PERMESSI DI RICERCA ACCORDATI NELLA TERRAFERMA**

Leggi 11 gennaio 1957, n. 6, 21 luglio 1967, n. 613 e successive modificazioni, 9 gennaio 1991, n. 9 e Decreto Legislativo 25 novembre 1996, n. 625

Nella terraferma sono vigenti n. 67 PERMESSI DI RICERCA per complessivi 22689,66 Km<sup>2</sup>

Regione	Numero permessi	Superficie (Km <sup>2</sup> )
ABRUZZO	10	3.239,02
BASILICATA	9	1.209,54
CAMPANIA	0	73,97
EMILIA ROMAGNA	23	7.059,62
LAZIO	5	2.924,60
LOMBARDIA	8	2.837,95
MARCHE	4	934,18
MOLISE	0	102,34
PIEMONTE	4	1.991,10
PUGLIA	3	2.070,15
TOSCANA	1	246,89
VENETO	0	0,30

Nota:  
Nel caso di titoli afferenti a due o più regioni limitime, a ciascuna di tali regioni viene attribuita la parte di area del titolo minerario ad essa afferente e l'unità mineraria viene attribuita alla regione cui compete la parte maggiore dell'area del titolo medesimo



**ELENCO DEI PERMESSI DI RICERCA ACCORDATI NELLA TERRAFERMA - Aggiornamento 28/febbraio/2009**

CODICE E DENOMINAZIONE DEL PERMESSO	TITOLARI DEL PERMESSO e relative quote di partecipazione (%)		PROVEDIMENTI CONCERNENTI IL PERMESSO		PERIODO DI VIGENZA	SCADENZA	AREA (Kmq)	UBICAZIONE DEL PERMESSO
	Data	Natura del provvedimento	Decorrenza	BUIG				
<b>MONTE LA ROSSA</b> Nota: Sospeso.	28/1/1992	EDISON (50) (r.u.)	Conferimento	28/1/1992	2 <sup>a</sup> proroga	28/01/2003	208,97	BASILICATA (135) Potenza CAMPANIA (73,97) Salerno
	4/8/1993	ENI (40)	Cambio intestazione quota	23/4/1992				
	2/9/1993	SHELL ITALIA E & P (10)	Trasferimento quota e nomina r.u.	1/8/1992				
	2/9/1993		Cambio intestazione quota	4/11/1992				
	27/12/1994		Trasferimento quota	16/11/1994				
	2/4/1996		Trasferimento quota	8/1/1996				
	2/4/1996		1 <sup>a</sup> proroga e riduzione	28/1/1996				
	13/2/1998		Cambio intestazione quota	1/1/1998				
	23/11/1998		Cambio intestazione quota	29/6/1998				
	8/3/1999		2 <sup>a</sup> proroga e riduzione	28/1/1999				
	15/9/1999		Cambio intestazione quota	1/7/1999				
	24/6/2002		Prolungamento vigenza	24/6/2002				
	20/3/2003		Sospensione decorso temporale	18/11/2002				
	5/6/2003		Cambio intestazione quota	1/5/2003				
	12/2/2004		Intestazione quota	1/12/2003				
28/9/2004		Sospensione decorso temporale	18/11/2002					
<b>CASALNOCETO</b> Nota: Presentata: -Istanza di proroga e riduzione pubblicata nel B.U.I.G. Anno XLIV - N. 8; -Istanza di rinuncia pubblicata nel B.U.I.G. Anno LIII - N. 2. Sospeso	11/7/1994	PETROCELTIC ELISA (75) (r.u.)	Conferimento	11/7/1994	1° periodo	11/07/2000	500	LOMBARDIA (261) Pavia PIEMONTE (239) Alessandria
	18/5/1995	GAS PLUS ITALIANA (25)	Trasferimento quota e nomina r.u.	22/2/1995				
	9/5/1996		Cambio intestazione quota	1/1/1996				
	9/5/1996		Cambio intestazione quota	1/3/1996				
	3/10/1996		Trasferimento quota	26/7/1996				
	31/10/1996		Trasferimento quota	3/10/1996				
	22/10/1997		Cambio intestazione quota	17/2/1997				
	15/9/1999		Assunzione quota	30/6/1999				
	20/3/2000		Cambio intestazione quota	1/1/2000				
	30/3/2000		Cambio intestazione quota	6/7/1999				
	24/4/2001		Cambio intestazione quote	1/10/2000				
	18/9/2001		Trasferimento quota	29/6/2001				
	12/10/2001		Trasferimento quota e nomina r.u.	26/6/2000				
	12/10/2001		Trasferimento quota	29/6/2001				
	12/10/2001		Trasferimento quota	3/8/2001				
25/3/2002		Trasferimento quota	27/9/2001					
25/3/2002		Trasferimento quota	2/1/2002					
14/6/2002		Sospensione decorrenza vigenza	11/7/2000					
12/2/2004		Cambio intestazione quota	1/1/2004					
20/7/2004		Cambio intestazione quota	18/5/2004					
30/6/2005		Cambio intestazione quota	1/12/2004					
28/2/2008		Trasferimento quota e nomina r.u.	28/12/2007					

**ELENCO DEI PERMESSI DI RICERCA ACCORDATI NELLA TERRAFERMA - Aggiornamento 28/febbraio/2009**

CODICE E DENOMINAZIONE DEL PERMESSO	TITOLARI DEL PERMESSO e relative quote di partecipazione (%)		PROVEDIMENTI CONCERNENTI IL PERMESSO				PERIODO DI VIGENZA	SCADENZA	AREA (Kmq)	UBICAZIONE DEL PERMESSO
	Data	Natura del provvedimento	Decorrenza	BUIG	BUIG					
<b>SERRA S. BERNARDO</b> (Nota: Sospeso.	11/7/1994	Conferimento	11/7/1994	XXXVIII - 8	XXXVIII - 8	1ª proroga	23/02/2008	268,56	BASILICATA (268,56) Potenza Matera	
	6/3/1995	Trasferimento quota	9/1/1995	XXXIX - 4	XXXIX - 4					
	14/6/1996	Trasferimento quota e nomina r.u.	23/1/1996	XL - 7	XL - 7					
	14/6/1996	Cambio intestazione quota	14/10/1996	XLI - 1	XLI - 1					
	5/12/1996	Trasferimento quote	1/7/1997	XLI - 9	XLI - 9					
	28/8/1997	Trasferimento quota	1/1/1998	XLII - 3	XLII - 3					
	13/2/1998	Cambio intestazione quota	29/1/1998	XLII - 3	XLII - 3					
	20/2/1998	Trasferimento quota	24/7/1998	XLII - 10	XLII - 10					
	21/9/1998	Assunzione quota	30/10/1998	XLIII - 3	XLIII - 3					
	5/2/1999	Trasferimento quote	1/1/2000	XLIV - 4	XLIV - 4					
	20/3/2000	Cambio intestazione quota	3/3/2000	XLIV - 12	XLIV - 12					
	29/11/2000	Cambio intestazione quota	1/10/2000	XLV - 5	XLV - 5					
	20/4/2001	Cambio intestazione quota	7/11/2000	XLVI - 4	XLVI - 4					
	25/3/2002	Assunzione quota	29/11/2001	XLVI - 12	XLVI - 12					
	5/4/2002	Trasferimento quota	11/7/2000	XLVI - 7	XLVI - 7					
	14/6/2002	Sospensione decorrenza vigenza	26/5/2003	XLVII - 8	XLVII - 8					
	16/7/2003	Cambio intestazione quota	30/9/2003	XLVII - 12	XLVII - 12					
	10/11/2003	Trasferimento quota	1/12/2003	XLVIII - 3	XLVIII - 3					
	12/2/2004	Intestazione quota	22/2/2005	XLIX - 7	XLIX - 7					
	30/6/2005	Determinazione scadenza vigenza	26/4/2005	XLIX - 7	XLIX - 7					
	30/8/2005	Trasferimento quota	23/2/2005	XLIX - 9	XLIX - 9					
	30/8/2005	1ª proroga e riduzione	15/1/2007	LI - 4	LI - 4					
	30/3/2007	Assunzione quota	30/4/2007	LII - 1	LII - 1					
	17/12/2007	Sospensione decorso temporale	12/2/2008	LII - 5	LII - 5					
	16/4/2008	Cambio intestazione quota	30/4/2007	LII - 8	LII - 8					
	9/7/2008	Sospensione decorso temporale	4/2/2008	LII - 8	LII - 8					
	9/7/2008	Trasferimento quote								

CODICE E DENOMINAZIONE DEL PERMESSO	TITOLARI DEL PERMESSO e relative quote di partecipazione (%)		PROVEDIMENTI CONCERNENTI IL PERMESSO				PERIODO DI VIGENZA	SCADENZA	AREA (Kmq)	UBICAZIONE DEL PERMESSO
	Data	Natura del provvedimento	Decorrenza	BUIG	BUIG					
<b>BUCCHIANICO</b> (Nota: L'area del permesso di ricerca è così ridotta in seguito al rilascio della concessione di coltivazione Miglianico - Sospeso	25/7/1996	Conferimento	25/7/1996	XL - 8	XL - 8	2ª proroga	25/07/2008	178,96	ABRUZZO (178,96) Pescara Chieti	
	13/2/1998	Cambio intestazione	1/1/1998	XLII - 3	XLII - 3					
	27/2/2003	Riduzione	19/4/2002	XLVII - 3	XLVII - 3					
	27/2/2003	1ª proroga	25/7/2002	XLVII - 3	XLVII - 3					
	20/11/2007	2ª proroga	25/7/2005	LI - 12	LI - 12					
	9/7/2008	Sospensione decorso temporale	27/9/2007	LII - 8	LII - 8					

**ELENCO DEI PERMESSI DI RICERCA ACCORDATI NELLA TERRAFERMA - Aggiornamento 28/febbraio/2009**

CODICE E DENOMINAZIONE DEL PERMESSO	TITOLARI DEL PERMESSO e relative quote di partecipazione (%)	PROVEDIMENTI CONCERNENTI IL PERMESSO			PERIODO DI VIGENZA	SCADENZA	AREA (Kmq)	UBICAZIONE DEL PERMESSO	
		Data	Natura del provvedimento	Decorrenza					BUIG
<b>FOSSO VALDIENNA</b> Nota: Sospeso.	ESSO ITALIANA (51,7) (r.u.) TOTAL ITALIA (31,7) SHELL ITALIA E & P (9,3) ENI (7,3)	5/12/1996	Natura del provvedimento	5/12/1996	1° periodo	05/12/2002	34	BASILICATA (34) Potenza Matera	
		13/2/1998	Conferimento	28/7/1997					XLI - 1
		15/3/2000	Cambio intestazione	29/10/1999					XLII - 3
		20/3/2000	Trasferimento quote e nomina r.u.	1/1/2000					XLIV - 4
		29/11/2000	Cambio intestazione quota	3/3/2000					XLIV - 4
		20/4/2001	Cambio intestazione quota	1/10/2000					XLV - 5
		5/6/2003	Cambio intestazione quote	1/5/2003					XLVII - 7
		30/6/2003	Sospensione decorso temporale	22/4/2002					XLVII - 7
		16/7/2003	Cambio intestazione quota	26/5/2003					XLVII - 8
		12/2/2004	Cambio intestazione quota	31/12/2003					XLVIII - 3

CODICE E DENOMINAZIONE DEL PERMESSO	TITOLARI DEL PERMESSO e relative quote di partecipazione (%)	PROVEDIMENTI CONCERNENTI IL PERMESSO			PERIODO DI VIGENZA	SCADENZA	AREA (Kmq)	UBICAZIONE DEL PERMESSO	
		Data	Natura del provvedimento	Decorrenza					BUIG
<b>TEMPA MOLIANO</b> Nota: Sospeso.	ESSO ITALIANA (51,7) (r.u.) TOTAL ITALIA (31,7) SHELL ITALIA E & P (9,3) ENI (7,3)	5/12/1996	Natura del provvedimento	5/12/1996	1° periodo	05/12/2002	57,48	BASILICATA (57,48) Potenza	
		13/2/1998	Conferimento	28/7/1997					XLI - 1
		15/3/2000	Cambio intestazione	29/10/1999					XLII - 3
		20/3/2000	Trasferimento quote e nomina r.u.	1/1/2000					XLIV - 4
		29/11/2000	Cambio intestazione quota	3/3/2000					XLIV - 4
		20/4/2001	Cambio intestazione quota	1/10/2000					XLV - 5
		5/6/2003	Cambio intestazione quote	1/5/2003					XLVII - 7
		30/6/2003	Sospensione decorso temporale	22/4/2002					XLVII - 7
		16/7/2003	Cambio intestazione quota	26/5/2003					XLVII - 8
		12/2/2004	Cambio intestazione quota	31/12/2003					XLVIII - 3

CODICE E DENOMINAZIONE DEL PERMESSO	TITOLARI DEL PERMESSO e relative quote di partecipazione (%)	PROVEDIMENTI CONCERNENTI IL PERMESSO			PERIODO DI VIGENZA	SCADENZA	AREA (Kmq)	UBICAZIONE DEL PERMESSO	
		Data	Natura del provvedimento	Decorrenza					BUIG
<b>FROSINONE</b>	PENTEX ITALIA (100) (r.u.)	1/8/1997	Natura del provvedimento	1/8/1997	1° proroga	14/09/2009	631,3	LAZIO (631,3) Roma Frosinone	
		14/7/1999	Conferimento	30/10/1998					XLI - 9
		20/3/2000	Trasferimento quota	1/1/2000					XLIII - 8
		29/5/2000	Cambio intestazione quota	29/5/2000					XLIV - 4
			Approvazione programma lavoro unitario						XLV - 6
		20/4/2001	Cambio intestazione quota	1/10/2000					XLV - 5
		27/1/2003	Trasferimenti quote	26/6/2002					XLVII - 2
		8/10/2003	Sospensione decorso temporale	29/5/2003					XLVII - 11
		4/10/2006	Determinazione scadenza vigenza	10/9/2006					L - 11
		29/9/2008	1° proroga e riduzione	14/11/2006					LII - 10

**ELENCO DEI PERMESSI DI RICERCA ACCORDATI NELLA TERRAFERMA - Aggiornamento 28/febbraio/2009**

454 CODICE E DENOMINAZIONE DEL PERMESSO	TITOLARI DEL PERMESSO e relative quote di partecipazione (%)	PROVEDIMENTI CONCERNENTI IL PERMESSO		PERIODO DI VIGENZA	SCADENZA	AREA (Kmq)	UBICAZIONE DEL PERMESSO
		Data	Natura del provvedimento				
<b>SETTECERRI</b> Nota: Sospeso.	ENI (66,6666667) (r.u.) MEDOILGAS ITALIA (33,3333333)	25/9/1997	Conferimento	25/9/1997	25/09/2003	882,17	ABRUZZO (638,72) Teramo MARCHE (242,85) Ascoli Piceno LAZIO (0,6) Rieti
		15/9/1999	Trasferimento quota e nomina r.u.	21/1/1999			
		17/10/2000	Sospensione decorrenza vigenza	15/2/2000			
		5/4/2002	Trasferimento quota	29/11/2001			
		20/5/2003	Assunzione quota e nomina r.u.	29/4/2003			
		30/6/2005	Trasferimento quota	26/4/2005			
		16/4/2008	Cambio intestazione quota	12/2/2008			

459 CODICE E DENOMINAZIONE DEL PERMESSO	TITOLARI DEL PERMESSO e relative quote di partecipazione (%)	PROVEDIMENTI CONCERNENTI IL PERMESSO		PERIODO DI VIGENZA	SCADENZA	AREA (Kmq)	UBICAZIONE DEL PERMESSO
		Data	Natura del provvedimento				
<b>NOVARA</b> Nota: Sospeso.	ENI (100) (r.u.)	30/1/1998	Attribuzione	1/1/1997	07/09/2004	333,55	PIEMONTE (172,01) Novara LOMBARDIA (161,54) Pavia Milano
		2/4/1999	Sospensione decorrenza vigenza	1/12/1998			
		20/9/2000	Determinazione scadenza vigenza	6/8/2000			
		18/10/2001	Riduzione	18/10/2001			
		27/10/2004	Sospensione decorso temporale	14/7/2004			
		21/4/2005	Determinazione scadenza vigenza	31/1/2005			
		21/4/2005	Sospensione decorso temporale	1/2/2005			

460 CODICE E DENOMINAZIONE DEL PERMESSO	TITOLARI DEL PERMESSO e relative quote di partecipazione (%)	PROVEDIMENTI CONCERNENTI IL PERMESSO		PERIODO DI VIGENZA	SCADENZA	AREA (Kmq)	UBICAZIONE DEL PERMESSO
		Data	Natura del provvedimento				
<b>VIGEVANO</b> Nota: Sospeso.	ENI (45) (r.u.) BG GAS INTERNATIONAL BV FILIALE ITALIANA (40) EDISON (15)	30/1/1998	Attribuzione	1/1/1997	01/06/2006	392,45	LOMBARDIA (371,45) Pavia Milano PIEMONTE (21) Novara
		17/3/2000	Riduzione	17/3/2000			
		17/10/2000	Sospensione decorrenza vigenza	17/12/1999			
		29/11/2000	Trasferimento quota	6/9/2000			
		18/5/2001	Trasferimento quota	19/1/2001			
		25/3/2002	Trasferimento quota	27/9/2001			
		25/3/2002	Trasferimento quota	2/1/2002			
		30/7/2002	Determinazione data scadenza sospensione vigenza	30/7/2002			
		30/7/2002	Determinazione scadenza vigenza	30/7/2002			
		20/3/2003	Sospensione decorso temporale	26/9/2003			
		25/6/2003	Determinazione scadenza vigenza	9/4/2003			
		12/2/2004	Intestazione quota	1/12/2003			
		12/10/2004	Sospensione decorso temporale	19/1/2004			
		30/6/2005	Cambio intestazione quota	1/12/2004			

**ELENCO DEI PERMESSI DI RICERCA ACCORDATI NELLA TERRAFERMA - Aggiornamento 28/febbraio/2009**

473 CODICE E DENOMINAZIONE DEL PERMESSO	TITOLARI DEL PERMESSO e relative quote di partecipazione (%)	PROVEDIMENTI CONCERNENTI IL PERMESSO				PERIODO DI VIGENZA	SCADENZA	AREA (Kmq)	UBICAZIONE DEL PERMESSO				
		Data	Natura del provvedimento	Decorrenza	BUIG								
<b>ZURLENGO</b>	ENI (66,66667) (r.u.) EDISON (33,33333)	16/6/1998	Natura del provvedimento	1/1/1997	XLII - 6	1° periodo	22/07/2009	239,27	LOMBARDIA (239,27) Cremona Brescia Bergamo				
		15/9/1999	Atribuzione	17/5/1999	XLIII - 10								
		28/2/2000	Sospensione decorrenza vigenza	8/9/1999	XLIV - 4								
		30/7/2002	Trasferimento quota e nomina r.u.	30/7/2002	XLVI - 8								
		30/7/2002	Determinazione data scadenza sospensione vigenza	30/7/2002	XLVI - 8								
		20/3/2003	Determinazione scadenza vigenza	26/9/2003	XLVII - 4								
		12/2/2004	Sospensione decorso temporale	1/12/2003	XLVIII - 3								
		31/3/2004	Intestazione quota	28/11/2003	XLVIII - 4								
		21/12/2004	Determinazione scadenza vigenza	21/12/2004	XLIX - 1								
		22/5/2008	Riduzione	15/6/2007	LII - 6								
17/9/2008	Sospensione decorso temporale	17/9/2008	LII - 10										
17/9/2008	Prolungamento vigenza												
481 CODICE E DENOMINAZIONE DEL PERMESSO	TITOLARI DEL PERMESSO e relative quote di partecipazione (%)	PROVEDIMENTI CONCERNENTI IL PERMESSO				PERIODO DI VIGENZA	SCADENZA	AREA (Kmq)	UBICAZIONE DEL PERMESSO				
<b>FIUME ANIENE</b>	LUMAX OIL (100) (r.u.)	21/9/1998	Natura del provvedimento	21/9/1998	XLII - 10	1° periodo	05/01/2008	911,02	LAZIO (735,27) Roma Frosinone ABRUZZO (175,75) L'Aquila				
		11/2/1999	Conferimento	21/9/1998	XLIII - 3								
		20/3/2000	Assunzione quote e nomina r.u.	1/1/2000	XLIV - 4								
		29/5/2000	Cambio intestazione quota	29/5/2000	XLV - 6								
		20/4/2001	Approvazione programma lavoro unitario	1/10/2000	XLV - 5								
		27/1/2003	Cambio intestazione quota	26/6/2002	XLVII - 2								
		8/10/2003	Trasferimento quota	29/5/2003	XLVII - 11								
		4/10/2006	Sospensione decorso temporale	10/9/2006	L - 11								
		4/10/2006	Determinazione scadenza vigenza										
		482 CODICE E DENOMINAZIONE DEL PERMESSO	TITOLARI DEL PERMESSO e relative quote di partecipazione (%)	PROVEDIMENTI CONCERNENTI IL PERMESSO						PERIODO DI VIGENZA	SCADENZA	AREA (Kmq)	UBICAZIONE DEL PERMESSO
<b>LAGO DEL SALTO</b>	LUMAX OIL (100) (r.u.)	21/9/1998	Natura del provvedimento	21/9/1998	XLII - 10	1° periodo	05/01/2008	918,06	LAZIO (614,26) Roma Rieti ABRUZZO (303,8) L'Aquila				
		10/2/1999	Conferimento	21/9/1998	XLIII - 3								
		20/3/2000	Assunzione quote e nomina r.u.	1/1/2000	XLIV - 4								
		29/5/2000	Cambio intestazione quota	29/5/2000	XLV - 6								
		20/4/2001	Approvazione programma lavoro unitario	1/10/2000	XLV - 5								
		27/1/2003	Cambio intestazione quota	26/6/2002	XLVII - 2								
		8/10/2003	Trasferimento quota	29/5/2003	XLVII - 11								
		4/10/2006	Sospensione decorso temporale	10/9/2006	L - 11								
		4/10/2006	Determinazione scadenza vigenza										

**ELENCO DEI PERMESSI DI RICERCA ACCORDATI NELLA TERRAFERMA - Aggiornamento 28/febbraio/2009**

484 CODICE E DENOMINAZIONE DEL PERMESSO	TITOLARI DEL PERMESSO e relative quote di partecipazione (%)	PROVEDIMENTI CONCERNENTI IL PERMESSO		PERIODO DI VIGENZA	SCADENZA	AREA (Kmq)	UBICAZIONE DEL PERMESSO
		Data	Natura del provvedimento				
<b>SORA</b> Nota: Presentata istanza di proroga e di riduzione pubblicata nel B.U.I.G. Anno LII - N. 1.	LUMAX OIL (100) (r.u.)	21/9/1998	Conferimento	21/9/1998	05/01/2008	895,5	LAZIO (584,95) Frosinone ABRUZZO (310,55) L'Aquila
		10/2/1999	Assunzione quote e nomina r.u.	21/2/1998			
		20/3/2000	Cambio intestazione quota	1/1/2000			
		29/5/2000	Approvazione programma lavoro unitario	29/5/2000			
		20/4/2001	Cambio intestazione quota	1/10/2000			
		27/1/2003	Trasferimento quota	26/6/2002			
		8/10/2003	Sospensione decorso temporale	29/5/2003			
		4/10/2006	Determinazione scadenza vigenza	10/9/2006			
				L - 11			
				XLV - 5			

485 CODICE E DENOMINAZIONE DEL PERMESSO	TITOLARI DEL PERMESSO e relative quote di partecipazione (%)	PROVEDIMENTI CONCERNENTI IL PERMESSO		PERIODO DI VIGENZA	SCADENZA	AREA (Kmq)	UBICAZIONE DEL PERMESSO
		Data	Natura del provvedimento				
<b>TEANA</b> Nota: Sospeso.	TOTAL ITALIA (80) (r.u.) ENI (20)	23/9/1998	Conferimento	23/9/1998	23/09/2004	231,04	BASILICATA (231,04) Potenza
		4/12/1998	Rettifica	23/9/1998			
		10/3/1999	Cambio intestazione quota	23/9/1998			
		18/11/1999	Trasferimento quota	30/6/1999			
		19/10/2000	Assunzione quota	6/10/2000			
		5/4/2002	Trasferimento quota	29/11/2001			
		16/4/2003	Trasferimento quota e nomina r.u.	3/12/2002			
		16/7/2003	Cambio intestazione quota	26/5/2003			
		8/10/2004	Sospensione decorso temporale	19/7/2004			
				XLVII - 8			
				XLVIII - 11			

492 CODICE E DENOMINAZIONE DEL PERMESSO	TITOLARI DEL PERMESSO e relative quote di partecipazione (%)	PROVEDIMENTI CONCERNENTI IL PERMESSO		PERIODO DI VIGENZA	SCADENZA	AREA (Kmq)	UBICAZIONE DEL PERMESSO
		Data	Natura del provvedimento				
<b>ALIANO</b> Nota: Sospeso.	TOTAL ITALIA (60) (r.u.) ENI (40)	6/11/1998	Conferimento	6/11/1998	06/11/2004	154,56	BASILICATA (154,56) Potenza Matera
		3/8/1999	Trasferimento quota	7/4/1999			
		20/3/2000	Rettifica	6/11/1998			
		20/3/2000	Cambio intestazione quota	1/1/2000			
		11/10/2000	Normina r.u.	15/9/2000			
		29/11/2000	Cambio intestazione quota	3/3/2000			
		20/4/2001	Cambio intestazione quota	1/10/2000			
		20/5/2001	Assunzione quota	6/2/2001			
		26/3/2003	Assunzione quota	27/2/2003			
		16/7/2003	Cambio intestazione quota	26/5/2003			
		8/10/2004	Sospensione decorso temporale	19/7/2004			
				XLVII - 4			

**ELENCO DEI PERMESSI DI RICERCA ACCORDATI NELLA TERRAFERMA - Aggiornamento 28/febbraio/2009**

CODICE E DENOMINAZIONE DEL PERMESSO	TITOLARI DEL PERMESSO e relative quote di partecipazione (%)	PROVEDIMENTI CONCERNENTI IL PERMESSO		PERIODO DI VIGENZA	SCADENZA	AREA (Kmq)	UBICAZIONE DEL PERMESSO
		Data	Natura del provvedimento				
<b>496</b> <b>CIVITA</b> Nota: Presentata istanza di concessione di coltivazione AGLAVIZZA pubblicata nel B.U.I.G. Anno L - N. 7 - Sospeso.	MEDOILGAS CIVITA (100) (r.u.)	22/4/1999	Natura del provvedimento	Decorrenza	22/04/2008	276,57	ABRUZZO (271,73) Chieti MOLISE (4,84) Campobasso
		21/3/2002	Conferimento	9/6/2000	1 <sup>a</sup> proroga		
		20/11/2007	Trasferimento quota e nomina r.u.	1/10/2000			
		20/11/2007	1 <sup>a</sup> proroga	29/6/2001			
		19/6/2008	Assunzione quota	25/6/2003			
		9/7/2008	Trasferimento	1/1/2004			
			Sospensione decorso temporale	18/5/2004			
<b>501</b>	ENI (50) (r.u.) GAS PLUS ITALIANA (50)	9/6/2000	Natura del provvedimento	Decorrenza	09/06/2009	98,99	ABRUZZO (98,99) Teramo Pescara
		20/4/2001	Conferimento	9/6/2000	1 <sup>a</sup> proroga		
		18/9/2001	Cambio intestazione quota	1/10/2000			
		12/1/2004	Trasferimento quota	29/6/2001			
		12/2/2004	Nomina r.u.	25/6/2003			
		20/7/2004	Cambio intestazione quota	1/1/2004			
		20/11/2007	Cambio intestazione quota	18/5/2004			
<b>503</b>	ASCENT RESOURCES ITALIA (100) (r.u.)	19/2/2001	Natura del provvedimento	Decorrenza	19/02/2010	471,3	EMILIA ROMAGNA (471,3) Reggio Emilia Modena Bologna
		10/9/2001	Conferimento	19/2/2001	1 <sup>a</sup> proroga		
		18/6/2002	Trasferimento quota	6/7/2001			
		20/1/2005	Trasferimento quota	23/4/2002			
			Approvazione programma lavoro unitario	20/1/2005			
			Trasferimento quota	22/12/2004			
			Intestazione	2/8/2005			
<b>505</b>	ASCENT RESOURCES ITALIA (100) (r.u.)	19/2/2001	Natura del provvedimento	Decorrenza	19/02/2010	356,6	EMILIA ROMAGNA (356,6) Modena Ferrara Bologna
		10/9/2001	Conferimento	19/2/2001	1 <sup>a</sup> proroga		
		18/6/2002	Trasferimento quota	6/7/2001			
		20/1/2005	Trasferimento quota	23/4/2002			
			Approvazione programma lavoro unitario	20/1/2005			
			Trasferimento quota	22/12/2004			
			Intestazione	2/8/2005			

**ELENCO DEI PERMESSI DI RICERCA ACCORDATI NELLA TERRAFERMA - Aggiornamento 28/febbraio/2009**

507	CODICE E DENOMINAZIONE DEL PERMESSO	TITOLARI DEL PERMESSO e relative quote di partecipazione (%)		PROVEDIMENTI CONCERNENTI IL PERMESSO			PERIODO DI VIGENZA	SCADENZA	AREA (Kmq)	UBICAZIONE DEL PERMESSO
		Data	Natura del provvedimento	Decorrenza	BUIG	1 <sup>a</sup> proroga				
	<b>CROCIETTA</b>	NORTHSUN ITALIA (65) (r.u.) PO VALLEY OPERATIONS PTY (35)		19/2/2001	Natura del provvedimento	19/2/2001	XLV - 3	19/02/2010	51,58	EMILIA ROMAGNA (51,58) Bologna
				9/5/2005	Conferimento	25/8/2004	XLIX - 6			
				31/7/2007	Cambio intestazione quota 1 <sup>a</sup> proroga	19/2/2007	LII - 8			
	Nota: Presentata: Istanza di concessione di coltivazione SILLARO pubblicata nel B.U.I.G. Anno L - N. 6; Istanza di sospensione del decorso temporale pubblicata nel B.U.I.G. Anno LII - N. 5.									
<b>508</b>	<b>MONTE ARAZZECCA</b>	TITOLARI DEL PERMESSO e relative quote di partecipazione (%)		PROVEDIMENTI CONCERNENTI IL PERMESSO			PERIODO DI VIGENZA	SCADENZA	AREA (Kmq)	UBICAZIONE DEL PERMESSO
		ENI (100) (r.u.)		Data	Natura del provvedimento	Decorrenza				
				19/2/2001	Conferimento	19/2/2001	XLV - 3	14/01/2009	286,94	ABRUZZO (189,44) L'Aquila Chieti
				18/7/2001	Assunzione quota	18/6/2001	XLV - 8			
				30/6/2003	Sospensione decorso temporale	22/4/2002	XLVII - 7			
				12/2/2004	Intestazione quota	1/12/2003	XLVIII - 3			
				21/5/2004	Determinazione scadenza vigenza	16/3/2004	XLVIII - 6			MOLISE (97,5) Isernia
				21/5/2004	Approvazione programma lavoro unitario	21/5/2004	XLVIII - 6			
				7/7/2006	Assunzione quota	16/5/2006	L - 8			
				26/11/2008	Sospensione decorso temporale	11/5/2008	LII - 12			
<b>510</b>	<b>SAN VINCENZO</b>	TITOLARI DEL PERMESSO e relative quote di partecipazione (%)		PROVEDIMENTI CONCERNENTI IL PERMESSO			PERIODO DI VIGENZA	SCADENZA	AREA (Kmq)	UBICAZIONE DEL PERMESSO
		PO VALLEY OPERATIONS PTY (67,5) (r.u.)		Data	Natura del provvedimento	Decorrenza				
				19/2/2001	Conferimento	19/2/2001	XLV - 3	19/02/2007	58,7	EMILIA ROMAGNA (58,7) Bologna
				27/5/2003	Trasferimento quote e nomina r.u.	17/2/2003	XLVII - 6			
				12/2/2004	Intestazione quota	1/12/2003	XLVIII - 3			
				9/5/2005	Cambio intestazione quota	25/8/2004	XLIX - 6			
				17/12/2008	Trasferimento quota e nomina r.u.	29/10/2008	LIII - 1			
	Nota: Nota: Istanze presentate: - proroga Anno LI - N. 2; - concessione di coltivazione S. ALBERTO Anno L - N. 8.									
<b>512</b>	<b>TORRENTE NURE</b>	TITOLARI DEL PERMESSO e relative quote di partecipazione (%)		PROVEDIMENTI CONCERNENTI IL PERMESSO			PERIODO DI VIGENZA	SCADENZA	AREA (Kmq)	UBICAZIONE DEL PERMESSO
		ENI (35) (r.u.)		Data	Natura del provvedimento	Decorrenza				
				19/2/2001	Conferimento	19/2/2001	XLV - 3	19/02/2010	527,7	EMILIA ROMAGNA (527,7) Piacenza Parma
				12/10/2001	Trasferimento quota	3/8/2001	XLV - 11			
				25/3/2002	Trasferimento quota	2/1/2002	XLVI - 4			
				28/11/2003	Trasferimento quota e nomina r.u.	17/6/2003	XLVII - 12			
				30/6/2005	Cambio intestazione quota	1/12/2004	XLIX - 7			
				30/11/2007	Nomina r.u.	19/2/2007	LI - 12			
				30/11/2007	1 <sup>a</sup> proroga e riduzione	19/2/2007	LI - 12			
				28/2/2008	Trasferimento quota	28/12/2007	LII - 3			



**ELENCO DEI PERMESSI DI RICERCA ACCORDATI NELLA TERRAFERMA - Aggiornamento 28/febbraio/2009**

<b>514</b>	<b>CODICE E DENOMINAZIONE DEL PERMESSO</b> <b>CASCINA S. PIETRO</b> Nota: Presentata istanza di concessione di coltivazione CASCINA CASTELLO pubblicata nel B.U.I.G. Anno L - N. 10.	TITOLARI DEL PERMESSO e relative quote di partecipazione (%) NORTHSUN ITALIA (100) (r.u.)	PROVEDIMENTI CONCERNENTI IL PERMESSO Data 20/2/2001 31/10/2007 Natura del provvedimento Conferimento 1ª proroga	PERIODO DI VIGENZA 1ª proroga	SCADENZA 20/02/2010	AREA (Kmq) 152,22	UBICAZIONE DEL PERMESSO LOMBARDIA (152,22) Milano Lodi Cremona Bergamo
<b>517</b>	<b>CODICE E DENOMINAZIONE DEL PERMESSO</b> <b>CODOGNO</b>	TITOLARI DEL PERMESSO e relative quote di partecipazione (%) EDISON (55) (r.u.) SVILUPPO RISORSE NATURALI (25) COMPAGNIA GENERALE IDROCARBURI (20)	PROVEDIMENTI CONCERNENTI IL PERMESSO Data 20/2/2001 25/3/2002 25/3/2002 28/11/2003 12/2/2004 10/1/2007 11/4/2008 Natura del provvedimento Conferimento Trasferimento quota Trasferimento quota Assunzione quote Cambio intestazione Trasferimenti quote 1ª proroga e riduzione	PERIODO DI VIGENZA 1ª proroga	SCADENZA 20/02/2010	AREA (Kmq) 450,4	UBICAZIONE DEL PERMESSO EMILIA ROMAGNA (100) Piacenza LOMBARDIA (350,4) Pavia Lodi Cremona
<b>518</b>	<b>CODICE E DENOMINAZIONE DEL PERMESSO</b> <b>FINALE EMILIA</b> Nota: Sospendo.	TITOLARI DEL PERMESSO e relative quote di partecipazione (%) FOREST - CMI (100) (r.u.)	PROVEDIMENTI CONCERNENTI IL PERMESSO Data 20/2/2001 18/6/2002 16/3/2007 Natura del provvedimento Conferimento Trasferimento Sospensione decorso temporale	PERIODO DI VIGENZA 1° periodo	SCADENZA 20/02/2007	AREA (Kmq) 744,55	UBICAZIONE DEL PERMESSO EMILIA ROMAGNA (744,25) Modena Ferrara Bologna VENETO (0,3) Rovigo
<b>523</b>	<b>CODICE E DENOMINAZIONE DEL PERMESSO</b> <b>FIUME ARNONE</b> Nota: Presentata istanza di proroga e di riduzione dell'area pubblicata nel B.U.I.G. Anno LII - N. 8.	TITOLARI DEL PERMESSO e relative quote di partecipazione (%) ASCENT RESOURCES ITALIA (40) (r.u.) MEDOILGAS CIVITA (30) ITALMIN EXPLORATION (30)	PROVEDIMENTI CONCERNENTI IL PERMESSO Data 10/7/2002 28/10/2004 30/3/2007 19/6/2008 Natura del provvedimento Conferimento Trasferimento quota e nomina r.u. Trasferimento quota e nomina r.u. Trasferimento quota	PERIODO DI VIGENZA 1° periodo	SCADENZA 10/07/2008	AREA (Kmq) 358,22	UBICAZIONE DEL PERMESSO LAZIO (358,22) Roma
<b>524</b>	<b>CODICE E DENOMINAZIONE DEL PERMESSO</b> <b>ORTONA</b> Nota: Presentata istanza di proroga pubblicata nel B.U.I.G. Anno LII - N. 6 - Sospendo.	TITOLARI DEL PERMESSO e relative quote di partecipazione (%) ENI (100) (r.u.)	PROVEDIMENTI CONCERNENTI IL PERMESSO Data 10/7/2002 9/7/2008 Natura del provvedimento Conferimento Sospensione decorso temporale	PERIODO DI VIGENZA 1° periodo	SCADENZA 10/07/2008	AREA (Kmq) 140,2	UBICAZIONE DEL PERMESSO ABRUZZO (140,2) Chieti

**ELENCO DEI PERMESSI DI RICERCA ACCORDATI NELLA TERRAFERMA - Aggiornamento 28/febbraio/2009**

525	CODICE E DENOMINAZIONE DEL PERMESSO	TITOLARI DEL PERMESSO e relative quote di partecipazione (%)		PROVEDIMENTI CONCERNENTI IL PERMESSO			PERIODO DI VIGENZA	SCADENZA	AREA (Kmq)	UBICAZIONE DEL PERMESSO
		Data	Natura del provvedimento	Decorrenza	BUIG					
	<b>SAN MARCO</b>	GROVE ENERGY (100) (r.u.)		10/7/2002	Natura del provvedimento	10/7/2002	XLVI - 8	10/07/2008	292,54	EMILIA ROMAGNA (292,54)
				19/2/2003	Conferimento	12/12/2002	XLVII - 3			Ravenna
				27/10/2004	Trasferimento	30/3/2004	XLVIII - 11			Ferrara

Nota: Presentata: Istanza di proroga pubblicata nel B.U.I.G. Anno LII - N. 5; Istanza di concessione di coltivazione BAGNACAVALLO pubblicata nel B.U.I.G. Anno LIII - N. 3.

526	CODICE E DENOMINAZIONE DEL PERMESSO	TITOLARI DEL PERMESSO e relative quote di partecipazione (%)		PROVEDIMENTI CONCERNENTI IL PERMESSO			PERIODO DI VIGENZA	SCADENZA	AREA (Kmq)	UBICAZIONE DEL PERMESSO
		Data	Natura del provvedimento	Decorrenza	BUIG					
	<b>VERCELLI</b>	PETROCELTIC ELSA (50) (r.u.) ENI (50)		10/7/2002	Natura del provvedimento	10/7/2002	XLVI - 8	10/07/2008	717,89	LOMBARDIA (215,45)
				16/4/2003	Conferimento	4/3/2003	XLVII - 5			Pavia
				30/6/2005	Trasferimento quota	1/12/2004	XLIX - 7			PIEMONTE (502,44)
				28/2/2008	Cambio intestazione quota					Vercelli
					Trasferimento quota e nomina r.u.	28/12/2007	LII - 3			Novara
										Alessandria

530	CODICE E DENOMINAZIONE DEL PERMESSO	TITOLARI DEL PERMESSO e relative quote di partecipazione (%)		PROVEDIMENTI CONCERNENTI IL PERMESSO			PERIODO DI VIGENZA	SCADENZA	AREA (Kmq)	UBICAZIONE DEL PERMESSO
		Data	Natura del provvedimento	Decorrenza	BUIG					
	<b>BORSANO</b>	PUMA PETROLEUM (100) (r.u.)		26/11/2003	Natura del provvedimento	26/11/2003	XLVII - 12	26/11/2009	317,86	LOMBARDIA (317,86)
				7/6/2007	Trasferimento	8/1/2007	LI - 7			Varese
										Milano
										Como

531	CODICE E DENOMINAZIONE DEL PERMESSO	TITOLARI DEL PERMESSO e relative quote di partecipazione (%)		PROVEDIMENTI CONCERNENTI IL PERMESSO			PERIODO DI VIGENZA	SCADENZA	AREA (Kmq)	UBICAZIONE DEL PERMESSO
		Data	Natura del provvedimento	Decorrenza	BUIG					
	<b>MONTE PALLANO</b>	FOREST - CMI (90) (r.u.) INTERGIE (10)		13/2/2004	Natura del provvedimento	13/2/2004	XLVIII - 3	02/05/2010	35,72	ABRUZZO (35,72)
				8/6/2006	Conferimento	24/3/2006	L - 7			Chieti
				8/6/2006	Sospensione decorso temporale	13/4/2006	L - 7			
				10/1/2007	Trasferimento quota	9/6/2006	LI - 2			
					Determinazione scadenza vigenza					

532	CODICE E DENOMINAZIONE DEL PERMESSO	TITOLARI DEL PERMESSO e relative quote di partecipazione (%)		PROVEDIMENTI CONCERNENTI IL PERMESSO			PERIODO DI VIGENZA	SCADENZA	AREA (Kmq)	UBICAZIONE DEL PERMESSO
		Data	Natura del provvedimento	Decorrenza	BUIG					
	<b>SAVIO</b>	NORTHERN PETROLEUM LIMITED (100) (r.u.)		13/2/2004	Natura del provvedimento	13/2/2004	XLVIII - 3	13/02/2010	458,92	EMILIA ROMAGNA (458,92)
				7/7/2006	Conferimento	13/2/2004	XLVIII - 3			Rimini
					Rettificazione	13/2/2004	L - 8			Ravenna
										Forlì

**ELENCO DEI PERMESSI DI RICERCA ACCORDATI NELLA TERRAFERMA - Aggiornamento 28/febbraio/2009**

<b>533</b>	<b>CODICE E DENOMINAZIONE DEL PERMESSO</b> <b>FIUME TARO</b>	TITOLARI DEL PERMESSO e relative quote di partecipazione (%) ENI (100) (r.u.)	PROVVEDIMENTI CONCERNENTI IL PERMESSO Data 24/5/2004 24/5/2004 9/5/2005 30/6/2005 11/4/2006 10/1/2007 Natura del provvedimento Conferimento Trasferimento quote e nomina r.u. Cambio intestazione quota Assunzione quota Assunzione quota	PERIODO DI VIGENZA 1° periodo XLVIII - 6 XLIX - 6 XLIX - 7 L - 5 LI - 2	SCADENZA 24/05/2010	AREA (Kmq) 443,8	UBICAZIONE DEL PERMESSO EMILIA ROMAGNA (443,8) Piacenza Parma
<b>534</b>	<b>CODICE E DENOMINAZIONE DEL PERMESSO</b> <b>MASSA LOMBARDA</b>	TITOLARI DEL PERMESSO e relative quote di partecipazione (%) FOREST - CMI (100) (r.u.)	PROVVEDIMENTI CONCERNENTI IL PERMESSO Data 24/5/2004 Natura del provvedimento Conferimento	PERIODO DI VIGENZA 1° periodo XLVIII - 6	SCADENZA 24/05/2010	AREA (Kmq) 397,87	UBICAZIONE DEL PERMESSO EMILIA ROMAGNA (397,87) Ravenna Ferrara Bologna
<b>535</b>	<b>CODICE E DENOMINAZIONE DEL PERMESSO</b> <b>AGUGLIANO</b>	TITOLARI DEL PERMESSO e relative quote di partecipazione (%) MEDOILGAS ITALIA (100) (r.u.)	PROVVEDIMENTI CONCERNENTI IL PERMESSO Data 8/10/2004 30/6/2005 16/4/2008 Natura del provvedimento Conferimento Trasferimento Intestazione	PERIODO DI VIGENZA 1° periodo XLVIII - 11 XLIX - 7 LI - 5	SCADENZA 08/10/2010	AREA (Kmq) 112,28	UBICAZIONE DEL PERMESSO MARCHE (112,28) Ancona
<b>536</b>	<b>CODICE E DENOMINAZIONE DEL PERMESSO</b> <b>CERASA</b>	TITOLARI DEL PERMESSO e relative quote di partecipazione (%) NORTHERN PETROLEUM LIMITED (100) (r.u.)	PROVVEDIMENTI CONCERNENTI IL PERMESSO Data 8/10/2004 7/7/2006 Natura del provvedimento Conferimento Rettificazione	PERIODO DI VIGENZA 1° periodo XLVIII - 11 L - 8	SCADENZA 08/10/2010	AREA (Kmq) 382,3	UBICAZIONE DEL PERMESSO MARCHE (382,3) Pesaro Ancona
<b>537</b>	<b>CODICE E DENOMINAZIONE DEL PERMESSO</b> <b>GUARDIA VOMANO</b>	TITOLARI DEL PERMESSO e relative quote di partecipazione (%) MEDOILGAS ITALIA (100) (r.u.)	PROVVEDIMENTI CONCERNENTI IL PERMESSO Data 12/7/2005 16/4/2008 Natura del provvedimento Conferimento Intestazione	PERIODO DI VIGENZA 1° periodo XLIX - 8 LI - 5	SCADENZA 12/07/2011	AREA (Kmq) 91,09	UBICAZIONE DEL PERMESSO ABRUZZO (91,09) Teramo
<b>538</b>	<b>CODICE E DENOMINAZIONE DEL PERMESSO</b> <b>NIJBIA</b>	TITOLARI DEL PERMESSO e relative quote di partecipazione (%) NORTHERN PETROLEUM LIMITED (100) (r.u.)	PROVVEDIMENTI CONCERNENTI IL PERMESSO Data 14/4/2005 Natura del provvedimento Conferimento	PERIODO DI VIGENZA 1° periodo XLIX - 9	SCADENZA 14/04/2011	AREA (Kmq) 253,4	UBICAZIONE DEL PERMESSO PIEMONTE (253,4) Novara

**ELENCO DEI PERMESSI DI RICERCA ACCORDATI NELLA TERRAFERMA - Aggiornamento 28/febbraio/2009**

<b>539</b>	<b>CODICE E DENOMINAZIONE DEL PERMESSO</b> <b>MONTALBANO</b>	TITOLARI DEL PERMESSO e relative quote di partecipazione (%) MEDOILGAS CIVITA (40) (r.u.) VEGA OIL (30) GAS NATURAL EXPLORACION (30)	PROVVEDIMENTI CONCERNENTI IL PERMESSO Data 8/9/1953 11/4/2006 24/1/2007 19/6/2008 12/9/2008 31/10/2008 Natura del provvedimento Conferimento Cambio intestazione Trasferimento quota Trasferimento quota Nomina r.u.	Decorrenza 8/9/2005 30/9/2005 1/7/2006 27/2/2008 4/7/2008 1/10/2008	BUIG XLIX - 10 L - 5 LI - 2 LI - 7 LII - 10 LII - 11	PERIODO DI VIGENZA 1° periodo 08/09/2011	SCADENZA 08/09/2011	AREA (Kmq) 165,04	UBICAZIONE DEL PERMESSO BASILICATA (165,04) Matera
<b>540</b>	<b>CODICE E DENOMINAZIONE DEL PERMESSO</b> <b>LONGASTRINO</b>	TITOLARI DEL PERMESSO e relative quote di partecipazione (%) NORTHERN PETROLEUM LIMITED (100) (r.u.)	PROVVEDIMENTI CONCERNENTI IL PERMESSO Data 24/10/2005 Natura del provvedimento Conferimento	Decorrenza 24/10/2005	BUIG XLIX - 11	PERIODO DI VIGENZA 1° periodo 24/12/2011	SCADENZA 24/12/2011	AREA (Kmq) 139,72	UBICAZIONE DEL PERMESSO EMILIA ROMAGNA (139,72) Ravenna Ferrara
<b>541</b>	<b>CODICE E DENOMINAZIONE DEL PERMESSO</b> <b>MONTEMARCIANO</b>	TITOLARI DEL PERMESSO e relative quote di partecipazione (%) MEDOILGAS ITALIA (50) (r.u.) SARP (50)	PROVVEDIMENTI CONCERNENTI IL PERMESSO Data 24/2/2006 7/6/2007 16/4/2008 Natura del provvedimento Conferimento Trasferimento quota e nomina r.u. Cambio intestazione quota	Decorrenza 24/2/2006 27/3/2007 12/2/2008	BUIG L - 3 LI - 7 LII - 5	PERIODO DI VIGENZA 1° periodo 24/02/2012	SCADENZA 24/02/2012	AREA (Kmq) 49,4	UBICAZIONE DEL PERMESSO MARCHE (49,4) Ancona
<b>542</b>	<b>CODICE E DENOMINAZIONE DEL PERMESSO</b> <b>MASSERIA GAUDELLA</b>	TITOLARI DEL PERMESSO e relative quote di partecipazione (%) MEDOILGAS ITALIA (100) (r.u.)	PROVVEDIMENTI CONCERNENTI IL PERMESSO Data 27/3/2006 16/4/2008 Natura del provvedimento Conferimento Intestazione	Decorrenza 27/3/2006 12/2/2008	BUIG L - 4 LII - 5	PERIODO DI VIGENZA 1° periodo 27/03/2012	SCADENZA 27/03/2012	AREA (Kmq) 154,21	UBICAZIONE DEL PERMESSO BASILICATA (154,21) Matera
<b>543</b>	<b>CODICE E DENOMINAZIONE DEL PERMESSO</b> <b>CARISIO</b>	TITOLARI DEL PERMESSO e relative quote di partecipazione (%) PETROCELTIC ELSA (95) (r.u.) SOCIETÀ COSTRUZIONE CONDOTTE (5)	PROVVEDIMENTI CONCERNENTI IL PERMESSO Data 18/5/2006 28/2/2008 Natura del provvedimento Conferimento Trasferimento quota e nomina r.u.	Decorrenza 18/5/2006 28/12/2007	BUIG L - 6 LII - 3	PERIODO DI VIGENZA 1° periodo 18/05/2012	SCADENZA 18/05/2012	AREA (Kmq) 728	UBICAZIONE DEL PERMESSO PIEMONTE (728) Vercelli Novara Biella
<b>544</b>	<b>CODICE E DENOMINAZIONE DEL PERMESSO</b> <b>TORRENTE LA VELLA</b>	TITOLARI DEL PERMESSO e relative quote di partecipazione (%) EDISON (60) (r.u.) MEDOILGAS ITALIA (40)	PROVVEDIMENTI CONCERNENTI IL PERMESSO Data 31/5/2006 3/8/2006 16/4/2008 Natura del provvedimento Conferimento Rettifica Cambio intestazione quota	Decorrenza 31/5/2006 31/5/2006 12/2/2008	BUIG L - 6 L - 9 LII - 5	PERIODO DI VIGENZA 1° periodo 31/05/2012	SCADENZA 31/05/2012	AREA (Kmq) 9,65	UBICAZIONE DEL PERMESSO BASILICATA (9,65) Matera

**ELENCO DEI PERMESSI DI RICERCA ACCORDATI NELLA TERRAFERMA - Aggiornamento 28/febbraio/2009**

<b>545</b>	<b>CODICE E DENOMINAZIONE DEL PERMESSO</b> <b>POSTA NUOVA</b>	TITOLARI DEL PERMESSO e relative quote di partecipazione (%) VEGA OIL (100) (r.u.)	PROVVEDIMENTI CONCERNENTI IL PERMESSO Data 3/10/2006 Natura del provvedimento Conferimento	PERIODO DI VIGENZA 1° periodo 03/10/2012	AREA (Kmq) 154,55	UBICAZIONE DEL PERMESSO PUGLIA (154,55) Foggia
<b>546</b>	<b>CODICE E DENOMINAZIONE DEL PERMESSO</b> <b>BARDONE</b>	TITOLARI DEL PERMESSO e relative quote di partecipazione (%) GAS PLUS ITALIANA (60) (r.u.) PETROREP ITALIANA (40)	PROVVEDIMENTI CONCERNENTI IL PERMESSO Data 21/5/2007 Natura del provvedimento Conferimento	PERIODO DI VIGENZA 1° periodo 21/05/2013	AREA (Kmq) 51,46	UBICAZIONE DEL PERMESSO EMILIA ROMAGNA (51,46) Parma
<b>547</b>	<b>CODICE E DENOMINAZIONE DEL PERMESSO</b> <b>CIVITTAQUANA</b>	TITOLARI DEL PERMESSO e relative quote di partecipazione (%) VEGA OIL (65) (r.u.) PETROCELTIC ELSA (35)	PROVVEDIMENTI CONCERNENTI IL PERMESSO Data 24/7/2007 Natura del provvedimento Conferimento 24/7/2007 Trasferimento quota e nomina r.u. 24/7/2008	PERIODO DI VIGENZA 1° periodo 24/07/2013	AREA (Kmq) 615,37	UBICAZIONE DEL PERMESSO ABRUZZO (615,37) Teramo Pescara Chieti
<b>548</b>	<b>CODICE E DENOMINAZIONE DEL PERMESSO</b> <b>CORANA</b>	TITOLARI DEL PERMESSO e relative quote di partecipazione (%) ITALMIN EXPLORATION (100) (r.u.)	PROVVEDIMENTI CONCERNENTI IL PERMESSO Data 24/7/2007 Natura del provvedimento Conferimento	PERIODO DI VIGENZA 1° periodo 24/07/2013	AREA (Kmq) 476,23	UBICAZIONE DEL PERMESSO PIEMONTE (63,65) Alessandria LOMBARDIA (412,58) Pavia
<b>682</b>	<b>CODICE E DENOMINAZIONE DEL PERMESSO</b> <b>SULMONA</b>	TITOLARI DEL PERMESSO e relative quote di partecipazione (%) MEDOILGAS ITALIA (100) (r.u.)	PROVVEDIMENTI CONCERNENTI IL PERMESSO Data 14/8/2007 Natura del provvedimento Conferimento 16/4/2008 Intestazione	PERIODO DI VIGENZA 1° periodo 14/08/2013	AREA (Kmq) 188,7	UBICAZIONE DEL PERMESSO ABRUZZO (188,7) L'Aquila
<b>683</b>	<b>CODICE E DENOMINAZIONE DEL PERMESSO</b> <b>CORTE DEI SIGNORI</b>	TITOLARI DEL PERMESSO e relative quote di partecipazione (%) ALEANNA RESOURCES (100) (r.u.)	PROVVEDIMENTI CONCERNENTI IL PERMESSO Data 28/3/2008 Natura del provvedimento Conferimento	PERIODO DI VIGENZA 1° periodo 28/03/2014	AREA (Kmq) 248,7	UBICAZIONE DEL PERMESSO EMILIA ROMAGNA (248,7) Ferrara
<b>684</b>	<b>CODICE E DENOMINAZIONE DEL PERMESSO</b> <b>MANDURIA</b>	TITOLARI DEL PERMESSO e relative quote di partecipazione (%) ENI (100) (r.u.)	PROVVEDIMENTI CONCERNENTI IL PERMESSO Data 16/6/2008 Natura del provvedimento Conferimento	PERIODO DI VIGENZA 1° periodo 16/06/2014	AREA (Kmq) 959,4	UBICAZIONE DEL PERMESSO PUGLIA (959,4) Taranto Lecce

**ELENCO DEI PERMESSI DI RICERCA ACCORDATI NELLA TERRAFERMA - Aggiornamento 28/febbraio/2009**

<b>685</b>	CODICE E DENOMINAZIONE DEL PERMESSO <b>MASSAFRA</b>	TITOLARI DEL PERMESSO e relative quote di partecipazione (%) ENI (100) (r.u.)	PROVVEDIMENTI CONCERNENTI IL PERMESSO Data 16/6/2008 Natura del provvedimento Conferimento	PERIODO DI VIGENZA 1° periodo	SCADENZA 16/06/2014	AREA (Kmq) 956,2	UBICAZIONE DEL PERMESSO PUGLIA (956,2) Taranto Bari
<b>686</b>	CODICE E DENOMINAZIONE DEL PERMESSO <b>SAMBUCHETO</b>	TITOLARI DEL PERMESSO e relative quote di partecipazione (%) PETREN (100) (r.u.)	PROVVEDIMENTI CONCERNENTI IL PERMESSO Data 10/7/2008 Natura del provvedimento Conferimento	PERIODO DI VIGENZA 1° periodo	SCADENZA 10/07/2014	AREA (Kmq) 147,35	UBICAZIONE DEL PERMESSO MARCHE (147,35) Macerata Ancona
<b>687</b>	CODICE E DENOMINAZIONE DEL PERMESSO <b>FIUME BRUNA</b>	TITOLARI DEL PERMESSO e relative quote di partecipazione (%) INDIPENDENT ENERGY SOLUTIONS (100) (r.u.)	PROVVEDIMENTI CONCERNENTI IL PERMESSO Data 8/8/2008 Natura del provvedimento Conferimento	PERIODO DI VIGENZA 1° periodo	SCADENZA 08/08/2014	AREA (Kmq) 246,87	UBICAZIONE DEL PERMESSO TOSCANA (246,87) Grosseto
<b>688</b>	CODICE E DENOMINAZIONE DEL PERMESSO <b>JOLANDA DI SAVOIA</b>	TITOLARI DEL PERMESSO e relative quote di partecipazione (%) GEOGAS (100) (r.u.)	PROVVEDIMENTI CONCERNENTI IL PERMESSO Data 10/9/2008 Natura del provvedimento Conferimento	PERIODO DI VIGENZA 1° periodo	SCADENZA 10/09/2014	AREA (Kmq) 119,5	UBICAZIONE DEL PERMESSO EMILIA ROMAGNA (119,5) Ferrara
<b>689</b>	CODICE E DENOMINAZIONE DEL PERMESSO <b>ALTEDO</b>	TITOLARI DEL PERMESSO e relative quote di partecipazione (%) COMPAGNIA GENERALE IDROCARBURI (100) (r.u.)	PROVVEDIMENTI CONCERNENTI IL PERMESSO Data 22/9/2008 Natura del provvedimento Conferimento	PERIODO DI VIGENZA 1° periodo	SCADENZA 22/09/2014	AREA (Kmq) 190,87	UBICAZIONE DEL PERMESSO EMILIA ROMAGNA (190,87) Ferrara Bologna
<b>690</b>	CODICE E DENOMINAZIONE DEL PERMESSO <b>CASALE COCCHI</b>	TITOLARI DEL PERMESSO e relative quote di partecipazione (%) GROVE ENERGY (100) (r.u.)	PROVVEDIMENTI CONCERNENTI IL PERMESSO Data 22/9/2008 Natura del provvedimento Conferimento	PERIODO DI VIGENZA 1° periodo	SCADENZA 22/09/2014	AREA (Kmq) 2,45	UBICAZIONE DEL PERMESSO EMILIA ROMAGNA (2,45) Ravenna
<b>691</b>	CODICE E DENOMINAZIONE DEL PERMESSO <b>LA PROSPERA</b>	TITOLARI DEL PERMESSO e relative quote di partecipazione (%) NORTHSUN ITALIA (100) (r.u.)	PROVVEDIMENTI CONCERNENTI IL PERMESSO Data 22/9/2008 Natura del provvedimento Conferimento	PERIODO DI VIGENZA 1° periodo	SCADENZA 22/09/2014	AREA (Kmq) 104,87	UBICAZIONE DEL PERMESSO EMILIA ROMAGNA (104,87) Ferrara

**ELENCO DEI PERMESSI DI RICERCA ACCORDATI NELLA TERRAFERMA - Aggiornamento 28/febbraio/2009**

<b>692</b>	<b>CODICE E DENOMINAZIONE DEL PERMESSO</b> <b>SANTA MARGHERITA</b>	TITOLARI DEL PERMESSO e relative quote di partecipazione (%) SVILUPPO RISORSE NATURALI (100) (r.u.)	PROVVEDIMENTI CONCERNENTI IL PERMESSO Data 22/9/2008 Natura del provvedimento Conferimento	PERIODO DI VIGENZA LII - 10 22/9/2008	SCADENZA 22/09/2014	AREA (Kmq) 308,83	UBICAZIONE DEL PERMESSO EMILIA ROMAGNA (308,83) Parma
<b>693</b>	<b>CODICE E DENOMINAZIONE DEL PERMESSO</b> <b>TERRA DEL SOLE</b>	TITOLARI DEL PERMESSO e relative quote di partecipazione (%) NORTHSUN ITALIA (100) (r.u.)	PROVVEDIMENTI CONCERNENTI IL PERMESSO Data 22/9/2008 Natura del provvedimento Conferimento	PERIODO DI VIGENZA LII - 10 22/9/2008	SCADENZA 22/09/2014	AREA (Kmq) 214,85	UBICAZIONE DEL PERMESSO EMILIA ROMAGNA (214,85) Ravenna Forlì-Cesena
<b>694</b>	<b>CODICE E DENOMINAZIONE DEL PERMESSO</b> <b>CASE SPARSE</b>	TITOLARI DEL PERMESSO e relative quote di partecipazione (%) PETROCELTIC ELSA (100) (r.u.)	PROVVEDIMENTI CONCERNENTI IL PERMESSO Data 7/10/2008 Natura del provvedimento Conferimento	PERIODO DI VIGENZA LII - 11 7/10/2008	SCADENZA 07/10/2014	AREA (Kmq) 24,2	UBICAZIONE DEL PERMESSO PIEMONTE (11,6) Novara LOMBARDIA (12,6) Pavia
<b>695</b>	<b>CODICE E DENOMINAZIONE DEL PERMESSO</b> <b>NIBBIANO</b>	TITOLARI DEL PERMESSO e relative quote di partecipazione (%) EDISON (100) (r.u.)	PROVVEDIMENTI CONCERNENTI IL PERMESSO Data 29/10/2008 Natura del provvedimento Conferimento	PERIODO DI VIGENZA LII - 11 29/10/2008	SCADENZA 29/10/2014	AREA (Kmq) 746,49	UBICAZIONE DEL PERMESSO EMILIA ROMAGNA (402,91) Piacenza LOMBARDIA (343,58) Pavia
<b>696</b>	<b>CODICE E DENOMINAZIONE DEL PERMESSO</b> <b>TORRENTE PARMA</b>	TITOLARI DEL PERMESSO e relative quote di partecipazione (%) EDISON (100) (r.u.)	PROVVEDIMENTI CONCERNENTI IL PERMESSO Data 29/10/2008 Natura del provvedimento Conferimento	PERIODO DI VIGENZA LII - 11 29/10/2008	SCADENZA 29/10/2014	AREA (Kmq) 666,22	UBICAZIONE DEL PERMESSO EMILIA ROMAGNA (666,2) Reggio Emilia Parma TOSCANA (0,02) Massa Carrara
<b>697</b>	<b>CODICE E DENOMINAZIONE DEL PERMESSO</b> <b>PODERE GALLINA</b>	TITOLARI DEL PERMESSO e relative quote di partecipazione (%) PO VALLEY OPERATIONS PTY (100) (r.u.)	PROVVEDIMENTI CONCERNENTI IL PERMESSO Data 2/12/2008 Natura del provvedimento Conferimento	PERIODO DI VIGENZA LIII - 1 2/12/2008	SCADENZA 02/12/2014	AREA (Kmq) 506,2	UBICAZIONE DEL PERMESSO EMILIA ROMAGNA (506,2) Ferrara Bologna

**ELENCO DEI PERMESSI DI RICERCA ACCORDATI NELLA TERRAFERMA - Aggiornamento 28/febbraio/2009**

698

CODICE E DENOMINAZIONE DEL PERMESSO	TITOLARI DEL PERMESSO e relative quote di partecipazione (%)	PROVEDIMENTI CONCERNENTI IL PERMESSO		PERIODO DI VIGENZA	SCADENZA	AREA (Kmq)	UBICAZIONE DEL PERMESSO
		Data	Natura del provvedimento				
<b>PONTE DEL DIAVOLO</b>	ALEANINA RESOURCES (100) (r.u.)	2/2/2009	Conferimento	1° periodo	02/02/2015	199,8	EMILIA ROMAGNA (199,8) Ferrara



**ELENCO DEI PERMESSI DI RICERCA ACCORDATI NEL SOTTOFONDO MARINO - Aggiornamento 28/febbraio/2009**

**PERMESSI DI RICERCA ACCORDATI NEL SOTTOFONDO MARINO**

Leggi 11 gennaio 1957, n. 6, 21 luglio 1967, n. 613 e successive modificazioni, 9 gennaio 1991, n. 9 e Decreto Legislativo 25 novembre 1996, n. 625

Nel sottofondo marino sono vigenti n. 25 PERMESSI DI RICERCA per complessivi 11730,43 Km<sup>2</sup>

Zona marina	Numero permessi	Superficie (Km <sup>2</sup> )
ZONA A	7	1.257,64
ZONA B	3	827,23
ZONA C	3	1.805,73
ZONA D	0	357,81
ZONA E	1	724,37
ZONA F	2	1.111,33
ZONA G	9	5.646,32

Nota:

Nel caso di titoli afferenti a due o più zone finitime, a ciascuna di tali zone viene attribuita la parte di area del titolo minerario ad essa afferente e l'unità mineraria viene attribuita alla zona cui compete la parte maggiore dell'area del titolo medesimo

**ELENCO DEI PERMESSI DI RICERCA ACCORDATI NEL SOTTOFONDO MARINO - Aggiornamento 28/febraio/2009**

549 CODICE E DENOMINAZIONE DEL PERMESSO <b>A.R. 78.RC</b> Nota: Sospeso	TITOLARI DEL PERMESSO e relative quote di partecipazione (%)		PROVEDIMENTI CONCERNENTI IL PERMESSO		PERIODO DI VIGENZA	SCADENZA	AREA (Kmq)	UBICAZIONE DEL PERMESSO
	ENI (90) (r.u.)	EDISON (10)	Data	Natura del provvedimento				
			16/4/1987	Conferimento	16/4/1987			
			14/9/1988	Trasferimento quota	14/9/1988			
			11/4/1991	Trasferimento quota e nomina r.u.	5/12/1990			
			12/3/1992	Trasferimento quota	29/7/1991			
			4/8/1993	Cambio intestazione quota	23/4/1992			
			13/12/1993	1ª proroga	16/4/1993			
			6/6/1996	2ª proroga	16/4/1996			
			13/2/1998	Cambio intestazione quota	1/1/1998			
			23/11/1998	Cambio intestazione quota	29/6/1998			
			22/1/1999	Sospensione decorrenza vigenza	16/4/1996			
			8/3/1999	Rettifica	16/4/1996			
			15/9/1999	Cambio intestazione quota	1/7/1999			
			14/3/2002	Sospensione decorso temporale	3/12/1999			
			14/3/2002	Determinazione data scadenza sospensione vigenza	14/3/2002			
			12/2/2004	Intestazione quota	1/12/2003			

566 CODICE E DENOMINAZIONE DEL PERMESSO <b>A.R. 80.AG</b> Nota: Sospeso	TITOLARI DEL PERMESSO e relative quote di partecipazione (%)		PROVEDIMENTI CONCERNENTI IL PERMESSO		PERIODO DI VIGENZA	SCADENZA	AREA (Kmq)	UBICAZIONE DEL PERMESSO
	ENI (100) (r.u.)		Data	Natura del provvedimento				
			17/4/1990	Conferimento	17/4/1990			
			30/5/1996	1ª proroga	17/4/1996			
			13/2/1998	Cambio intestazione	1/1/1998			
			25/2/1999	Sospensione decorrenza vigenza	17/4/1996			
			14/3/2002	Sospensione decorso temporale	3/12/1999			
			14/3/2002	Determinazione data scadenza sospensione vigenza	14/3/2002			

570 CODICE E DENOMINAZIONE DEL PERMESSO <b>A.R. 81.FR</b> Nota: Sospeso	TITOLARI DEL PERMESSO e relative quote di partecipazione (%)		PROVEDIMENTI CONCERNENTI IL PERMESSO		PERIODO DI VIGENZA	SCADENZA	AREA (Kmq)	UBICAZIONE DEL PERMESSO
	ENI (85) (r.u.)	MEDOILGAS ITALIA (15)	Data	Natura del provvedimento				
			11/9/1990	Conferimento	11/9/1990			
			21/9/1992	Trasferimento quota e nomina r.u.	23/6/1992			
			14/6/1996	Trasferimento quota	1/1/1996			
			14/6/1996	Cambio intestazione quota	23/1/1996			
			21/10/1996	1ª proroga	11/9/1996			
			13/9/1998	Cambio intestazione quota	1/1/1998			
			25/2/1999	Sospensione decorrenza vigenza	11/9/1996			
			5/4/2002	Trasferimento quota	29/11/2001			
			30/6/2005	Trasferimento quota	26/4/2005			
			16/4/2008	Cambio intestazione quota	12/2/2008			

**ELENCO DEI PERMESSI DI RICERCA ACCORDATI NEL SOTTOFONDO MARINO - Aggiornamento 28/febbraio/2009**

625 CODICE E DENOMINAZIONE DEL PERMESSO	TITOLARI DEL PERMESSO e relative quote di partecipazione (%) ENI (100) (r.u.)	PROVEDIMENTI CONCERNENTI IL PERMESSO					PERIODO DI VIGENZA	SCADENZA	AREA (Kmq)	UBICAZIONE DEL PERMESSO
		Data	Natura del provvedimento	Decorrenza	BUIG	1° periodo				
<b>A.R. 87.AG</b> Nota: Sospeso		1/12/1995	Natura del provvedimento	1/12/1995	XL - 1	1° periodo	01/12/2001	279,45	ZONA A (279,45)	
		13/2/1998	Conferimento	1/1/1998	XLII - 3					
		11/2/1999	Cambio intestazione	1/12/1995	XLIII - 3					
		14/3/2002	Sospensione decorso temporale	3/12/1999	XLVI - 4					
		14/3/2002	Sospensione decorso temporale	14/3/2002	XLVI - 4					
			Determinazione data scadenza	sospensione vigenza						
<b>638</b>										
<b>638</b> CODICE E DENOMINAZIONE DEL PERMESSO	TITOLARI DEL PERMESSO e relative quote di partecipazione (%) ENI (100) (r.u.)	PROVEDIMENTI CONCERNENTI IL PERMESSO					1° periodo	01/01/2003	136,17	ZONA A (136,17)
<b>A.R. 91.EA</b> Nota: Sospeso		1/8/1997	Natura del provvedimento	1/1/1997	XLI - 10					
		11/2/1999	Attribuzione	1/1/1997	XLIII - 3					
		14/3/2002	Sospensione decorso temporale	3/12/1999	XLVI - 4					
		14/3/2002	Sospensione decorso temporale	14/3/2002	XLVI - 4					
			Determinazione data scadenza	sospensione vigenza						
<b>639</b>										
<b>639</b> CODICE E DENOMINAZIONE DEL PERMESSO	TITOLARI DEL PERMESSO e relative quote di partecipazione (%) ENI (100) (r.u.)	PROVEDIMENTI CONCERNENTI IL PERMESSO					1° periodo	01/01/2003	214,2	ZONA A (214,2)
<b>A.R. 92.EA</b> Nota: Sospeso		10/9/1997	Natura del provvedimento	1/1/1997	XLI - 10					
		12/2/1999	Attribuzione	1/1/1997	XLIII - 3					
		14/3/2002	Sospensione decorso temporale	3/12/1999	XLVI - 4					
		14/3/2002	Sospensione decorso temporale	14/3/2002	XLVI - 4					
			Determinazione data scadenza	sospensione vigenza						
<b>640</b>										
<b>640</b> CODICE E DENOMINAZIONE DEL PERMESSO	TITOLARI DEL PERMESSO e relative quote di partecipazione (%) ENI (100) (r.u.)	PROVEDIMENTI CONCERNENTI IL PERMESSO					1° periodo	01/01/2003	157,16	ZONA A (157,16)
<b>A.R. 93.EA</b> Nota: Sospeso		10/9/1997	Natura del provvedimento	1/1/1997	XLI - 10					
		12/2/1999	Attribuzione	1/1/1997	XLIII - 3					
		14/3/2002	Sospensione decorso temporale	3/12/1999	XLVI - 4					
		14/3/2002	Sospensione decorso temporale	14/3/2002	XLVI - 4					
			Determinazione data scadenza	sospensione vigenza						

**ELENCO DEI PERMESSI DI RICERCA ACCORDATI NEL SOTTOFONDO MARINO - Aggiornamento 28/febbraio/2009**

CODICE E DENOMINAZIONE DEL PERMESSO	TITOLARI DEL PERMESSO e relative quote di partecipazione (%)	PROVEDIMENTI CONCERNENTI IL PERMESSO		PERIODO DI VIGENZA	SCADENZA	AREA (Kmq)	UBICAZIONE DEL PERMESSO
		Data	Natura del provvedimento				
<b>656</b> <b>G.R. 14.AG</b>	ENI (60) (r.u.) EDISON (40)	8/11/1999	Natura del provvedimento	Decorrenza	08/11/2011	408,78	ZONA G (404,26) ZONA C (4,52)
		8/11/1999	Conferimento	XLIII - 12	2ª proroga		
		23/4/2001	Trasferimento quote	XLV - 5			
		25/3/2002	Trasferimento quota	XLVI - 4			
		25/3/2002	Trasferimento quota	XLVI - 4			
		19/9/2003	Approvazione programma lavoro unitario	XLVII - 10			
		12/2/2004	Intestazione quota	XLVIII - 3			
		30/6/2005	Cambio intestazione quota	XLIX - 7			
		2/11/2005	Approvazione programma lavoro unitario	XLIX - 12			
		2/11/2005	1ª proroga e riduzione	XLIX - 12			
		27/1/2006	Trasferimento quota e nomina r.u.	L - 2			
		12/11/2008	2ª proroga e riduzione	LII - 12			
		<b>657</b> <b>G.R. 13.AG</b>	ENI (60) (r.u.) EDISON (40)	9/11/1999	Natura del provvedimento		
9/11/1999	Conferimento			XLIII - 12	2ª proroga		
20/4/2001	Trasferimento quote			XLV - 5			
25/3/2002	Trasferimento quota			XLVI - 4			
25/3/2002	Trasferimento quota			XLVI - 4			
19/9/2003	Approvazione programma lavoro unitario			XLVII - 10			
12/2/2004	Intestazione quota			XLVIII - 3			
30/6/2005	Cambio intestazione quota			XLIX - 7			
31/10/2005	Approvazione programma lavoro unitario			XLIX - 12			
31/10/2005	1ª proroga e riduzione			XLIX - 12			
30/1/2006	Trasferimento quota e nomina r.u.			L - 2			
12/11/2008	2ª proroga e riduzione			LII - 12			
<b>663</b> <b>B. R266.AG</b>	ENI (100) (r.u.)			4/5/2001	Natura del provvedimento	Decorrenza	04/05/2007
		4/5/2001	Conferimento	XLV - 6	1º periodo		

Nota: Presentata istanza di proroga e di riduzione dell'area pubblicata nel B.U.I.G. Anno LI - N. 4.

**ELENCO DEI PERMESSI DI RICERCA ACCORDATI NEL SOTTOFONDO MARINO - Aggiornamento 28/febbraio/2009**

<b>667</b>	<b>CODICE E DENOMINAZIONE DEL PERMESSO</b> <b>G.R.15.PU</b> Nota: Sospeso.	TITOLARI DEL PERMESSO e relative quote di partecipazione (%) AUDAX ENERGY (100) (r.u.)	PROVVEDIMENTI CONCERNENTI IL PERMESSO Data 12/11/2002 22/4/2003 27/10/2004 6/8/2008 17/11/2008 Natura del provvedimento Conferimento Trasferimento Trasferimento Sospensione decorso temporale	Decorrenza 12/11/2002 28/3/2003 30/3/2004 28/7/2008 2/7/2008	BUIG XLVI - 12 XLVII - 5 XLVIII - 11 LII - 9 LII - 12	PERIODO DI VIGENZA 1° periodo 12/11/2008	SCADENZA 12/11/2008	AREA (Kmq) 657,19	UBICAZIONE DEL PERMESSO ZONA G (657,19)
<b>668</b>	<b>CODICE E DENOMINAZIONE DEL PERMESSO</b> <b>C.R146.NP</b>	TITOLARI DEL PERMESSO e relative quote di partecipazione (%) NORTHERN PETROLEUM LIMITED (100) (r.u.)	PROVVEDIMENTI CONCERNENTI IL PERMESSO Data 28/9/2004 4/7/2006 Natura del provvedimento Conferimento Rettificazione	Decorrenza 28/9/2004 28/9/2004	BUIG XLVIII - 11 L - 8	PERIODO DI VIGENZA 1° periodo 28/09/2010	SCADENZA 28/09/2010	AREA (Kmq) 620,31	UBICAZIONE DEL PERMESSO ZONA C (620,31)
<b>669</b>	<b>CODICE E DENOMINAZIONE DEL PERMESSO</b> <b>C.R147.NP</b>	TITOLARI DEL PERMESSO e relative quote di partecipazione (%) NORTHERN PETROLEUM LIMITED (100) (r.u.)	PROVVEDIMENTI CONCERNENTI IL PERMESSO Data 30/9/2004 Natura del provvedimento Conferimento	Decorrenza 30/9/2004	BUIG XLVIII - 11	PERIODO DI VIGENZA 1° periodo 30/09/2010	SCADENZA 30/09/2010	AREA (Kmq) 637,18	UBICAZIONE DEL PERMESSO ZONA C (452,18) ZONA G (185)
<b>670</b>	<b>CODICE E DENOMINAZIONE DEL PERMESSO</b> <b>E.R.51.NP</b>	TITOLARI DEL PERMESSO e relative quote di partecipazione (%) NORTHERN PETROLEUM LIMITED (100) (r.u.)	PROVVEDIMENTI CONCERNENTI IL PERMESSO Data 4/10/2004 4/7/2006 Natura del provvedimento Conferimento Rettificazione	Decorrenza 4/10/2004 4/10/2004	BUIG XLVIII - 11 L - 8	PERIODO DI VIGENZA 1° periodo 04/10/2010	SCADENZA 04/10/2010	AREA (Kmq) 724,37	UBICAZIONE DEL PERMESSO ZONA E (724,37)
<b>671</b>	<b>CODICE E DENOMINAZIONE DEL PERMESSO</b> <b>B.R268.RG</b>	TITOLARI DEL PERMESSO e relative quote di partecipazione (%) VEGA OIL (60) (r.u.) PETROCELTIC ELSA (40)	PROVVEDIMENTI CONCERNENTI IL PERMESSO Data 24/3/2005 11/4/2006 6/11/2006 Natura del provvedimento Conferimento Cambio intestazione Trasferimento quota e nomina r.u.	Decorrenza 24/3/2005 30/9/2005 5/4/2006	BUIG XLIX - 4 L - 5 L - 12	PERIODO DI VIGENZA 1° periodo 24/03/2011	SCADENZA 24/03/2011	AREA (Kmq) 126,68	UBICAZIONE DEL PERMESSO ZONA B (126,68)
<b>672</b>	<b>CODICE E DENOMINAZIONE DEL PERMESSO</b> <b>G.R.17.NP</b>	TITOLARI DEL PERMESSO e relative quote di partecipazione (%) NORTHERN PETROLEUM LIMITED (100) (r.u.)	PROVVEDIMENTI CONCERNENTI IL PERMESSO Data 24/3/2005 4/7/2006 Natura del provvedimento Conferimento Rettificazione	Decorrenza 24/3/2005 24/3/2005	BUIG XLIX - 4 L - 8	PERIODO DI VIGENZA 1° periodo 24/03/2011	SCADENZA 24/03/2011	AREA (Kmq) 708,62	UBICAZIONE DEL PERMESSO ZONA G (708,62)
<b>673</b>	<b>CODICE E DENOMINAZIONE DEL PERMESSO</b> <b>B.R269.GC</b>	TITOLARI DEL PERMESSO e relative quote di partecipazione (%) MEDOILGAS ITALIA (100) (r.u.)	PROVVEDIMENTI CONCERNENTI IL PERMESSO Data 5/5/2005 28/7/2005 16/4/2008 Natura del provvedimento Conferimento Trasferimento Intestazione	Decorrenza 5/5/2005 5/5/2005 12/2/2008	BUIG XLIX - 6 XLIX - 8 LII - 5	PERIODO DI VIGENZA 1° periodo 05/05/2011	SCADENZA 05/05/2011	AREA (Kmq) 271,25	UBICAZIONE DEL PERMESSO ZONA B (271,25)

**ELENCO DEI PERMESSI DI RICERCA ACCORDATI NEL SOTTOFONDO MARINO - Aggiornamento 28/febbraio/2009**

<b>674</b>	<b>CODICE E DENOMINAZIONE DEL PERMESSO</b> <b>G.R. 18.NP</b>	<b>TITOLARI DEL PERMESSO e relative quote di partecipazione (%)</b> NORTHERN PETROLEUM LIMITED (100) (r.u.)	<b>PROVVEDIMENTI CONCERNENTI IL PERMESSO</b> Data 10/5/2005 4/7/2006 Natura del provvedimento Conferimento Rettifica	<b>PERIODO DI VIGENZA</b> 1° periodo 10/05/2011	<b>AREA (Kmq)</b> 736,88	<b>UBICAZIONE DEL PERMESSO</b> ZONA G (736,88)
<b>675</b>	<b>CODICE E DENOMINAZIONE DEL PERMESSO</b> <b>G.R. 19.NP</b>	<b>TITOLARI DEL PERMESSO e relative quote di partecipazione (%)</b> NORTHERN PETROLEUM LIMITED (100) (r.u.)	<b>PROVVEDIMENTI CONCERNENTI IL PERMESSO</b> Data 11/5/2005 4/7/2006 Natura del provvedimento Conferimento Rettifica	<b>PERIODO DI VIGENZA</b> 1° periodo 11/05/2011	<b>AREA (Kmq)</b> 709,61	<b>UBICAZIONE DEL PERMESSO</b> ZONA G (709,61)
<b>676</b>	<b>CODICE E DENOMINAZIONE DEL PERMESSO</b> <b>C.R148.VG</b>	<b>TITOLARI DEL PERMESSO e relative quote di partecipazione (%)</b> VEGA OIL (100) (r.u.)	<b>PROVVEDIMENTI CONCERNENTI IL PERMESSO</b> Data 27/11/2006 Natura del provvedimento Conferimento	<b>PERIODO DI VIGENZA</b> 1° periodo 27/11/2012	<b>AREA (Kmq)</b> 336,98	<b>UBICAZIONE DEL PERMESSO</b> ZONA C (336,98)
<b>677</b>	<b>CODICE E DENOMINAZIONE DEL PERMESSO</b> <b>G.R. 20.NP</b>	<b>TITOLARI DEL PERMESSO e relative quote di partecipazione (%)</b> NORTHERN PETROLEUM LIMITED (100) (r.u.)	<b>PROVVEDIMENTI CONCERNENTI IL PERMESSO</b> Data 14/2/2007 Natura del provvedimento Conferimento	<b>PERIODO DI VIGENZA</b> 1° periodo 14/02/2013	<b>AREA (Kmq)</b> 743,81	<b>UBICAZIONE DEL PERMESSO</b> ZONA C (230,2) ZONA G (513,61)
<b>678</b>	<b>CODICE E DENOMINAZIONE DEL PERMESSO</b> <b>G.R. 21.NP</b>	<b>TITOLARI DEL PERMESSO e relative quote di partecipazione (%)</b> NORTHERN PETROLEUM LIMITED (100) (r.u.)	<b>PROVVEDIMENTI CONCERNENTI IL PERMESSO</b> Data 14/2/2007 Natura del provvedimento Conferimento	<b>PERIODO DI VIGENZA</b> 1° periodo 14/02/2013	<b>AREA (Kmq)</b> 742,7	<b>UBICAZIONE DEL PERMESSO</b> ZONA G (742,7)
<b>679</b>	<b>CODICE E DENOMINAZIONE DEL PERMESSO</b> <b>G.R. 22.NP</b>	<b>TITOLARI DEL PERMESSO e relative quote di partecipazione (%)</b> NORTHERN PETROLEUM LIMITED (100) (r.u.)	<b>PROVVEDIMENTI CONCERNENTI IL PERMESSO</b> Data 14/2/2007 Natura del provvedimento Conferimento	<b>PERIODO DI VIGENZA</b> 1° periodo 14/02/2013	<b>AREA (Kmq)</b> 726,9	<b>UBICAZIONE DEL PERMESSO</b> ZONA C (132,3) ZONA G (594,6)
<b>680</b>	<b>CODICE E DENOMINAZIONE DEL PERMESSO</b> <b>F.R. 39.NP</b>	<b>TITOLARI DEL PERMESSO e relative quote di partecipazione (%)</b> NORTHERN PETROLEUM LIMITED (100) (r.u.)	<b>PROVVEDIMENTI CONCERNENTI IL PERMESSO</b> Data 21/6/2007 Natura del provvedimento Conferimento	<b>PERIODO DI VIGENZA</b> 1° periodo 21/06/2013	<b>AREA (Kmq)</b> 734,5	<b>UBICAZIONE DEL PERMESSO</b> ZONA D (135) ZONA F (599,5)

**ELENCO DEI PERMESSI DI RICERCA ACCORDATI NEL SOTTOFONDO MARINO - Aggiornamento 28/febbraio/2009**

**681**

CODICE E DENOMINAZIONE DEL PERMESSO	TITOLARI DEL PERMESSO e relative quote di partecipazione (%)	PROVEDIMENTI CONCERNENTI IL PERMESSO		PERIODO DI VIGENZA	SCADENZA	AREA (Kmq)	UBICAZIONE DEL PERMESSO
		Data	Decorrenza				
<b>F.R. 40.NP</b>	NORTHERN PETROLEUM LIMITED (100) (r.u.)	22/6/2007	22/6/2007	1° periodo	22/06/2013	734,64	ZONA D (222,81) ZONA F (511,83)
			Natura del provvedimento Conferimento	LI - 7			

**ELENCO DELLE CONCESSIONI DI COLTIVAZIONE ACCORDATE NELLA TERRAFERMA - Aggiornamento 28/febbraio/2009**

**CONCESSIONI DI COLTIVAZIONE ACCORDATE NELLA TERRAFERMA**

Leggi 21 luglio 1967, n. 613 e successive modificazioni, 9 gennaio 1991, n. 9 e Decreto Legislativo 25 novembre 1996, n. 625

Nella terraferma sono vigenti n. 118 CONCESSIONI DI COLTIVAZIONE per complessivi 8653,89 Km<sup>2</sup>

Regione	Numero concessioni	Superficie (Km <sup>2</sup> )
ABRUZZO	6	491,20
BASILICATA	21	2.120,89
CALABRIA	2	103,43
EMILIA ROMAGNA	35	1.597,15
LAZIO	1	41,14
LOMBARDIA	13	988,15
MARCHE	18	1.166,61
MOLISE	4	336,19
PIEMONTE	1	77,71
PUGLIA	14	1.253,31
TOSCANA	2	307,84
VENETO	1	164,32
ZONA A	0	5,95

Nota:

Nel caso di titoli afferenti a due o più regioni limitime, a ciascuna di tali regioni viene attribuita la parte di area del titolo minerario ad essa afferente e l'unità mineraria viene attribuita alla regione cui compete la parte maggiore dell'area del titolo medesimo



**ELENCO DELLE CONCESSIONI DI COLTIVAZIONE ACCORDATE NELLA TERRAFERMA - Aggiornamento 28/febbraio/2009**

CODICE E DENOMINAZIONE DELLA CONCESSIONE	TITOLARI DELLA CONCESSIONE e relative quote di partecipazione (%)	PROVVEDIMENTI CONCERNENTI LA CONCESSIONE		PERIODO DI VIGENZA	SCADENZA	AREA (Kmq)	UBICAZIONE DELLA CONCESSIONE
		Data	Natura del provvedimento				
<b>703</b> GRECCHIA	CH4 LIZZANO (100) (r.u.)	12/10/1936 24/1/1953 1/8/1959 24/5/1963 30/10/1967 18/3/1976 21/9/1987 26/6/1989 20/8/1998 3/12/2008	Natura del provvedimento Conferimento Trasferimento Assoggettamento L. 6/57 Riassoggettamento R.D. 1443/27 Rinnovo Trasferimento Rinnovo Rettifica Riassoggettamento L. 6/57 Proroga	XLVII - XLVII - 13 III - 11 VII - 9 XI - 4 XX - 6 XXXI - 11 XXXIII - 7 XLII - 9 LIII - 1	12/10/2011	0,1627	EMILIA ROMAGNA (0,1627) Bologna
<b>704</b> BARIGAZZO	IDROELETTRICA ALTOMODENESE SIAM (100) (r.u.)	23/11/1936 30/12/1959 30/12/1959 24/5/1963 7/1/1977 1/4/1994 20/8/1998	Natura del provvedimento Conferimento Rinnovo Assoggettamento L. 6/57 Riassoggettamento R.D. 1443/27 Rinnovo Rinnovo Riassoggettamento L. 6/57	XLVII - IV - 3 IV - 3 VII - 9 XXI - 2 XXXVIII - 5 XLII - 9	22/11/2011	1,4321	EMILIA ROMAGNA (1,4321) Modena
<b>706</b> VETTA	IDROELETTRICA ALTOMODENESE SIAM (100) (r.u.)	28/4/1937 5/3/1960 24/5/1963 24/5/1963 11/8/1967 3/3/1978 1/4/1994 20/8/1998	Natura del provvedimento Conferimento Assoggettamento L. 6/57 Proroga Riassoggettamento R.D. 1443/27 Rinnovo Rinnovo Rinnovo Riassoggettamento L. 6/57	XLVII - IV - 6 VII - 9 VII - 9 XI - 11 XXII - 4 XXXVIII - 5 XLII - 9	28/04/2012	1,6179	EMILIA ROMAGNA (1,6179) Modena

**ELENCO DELLE CONCESSIONI DI COLTIVAZIONE ACCORDATE NELLA TERRAFERMA - Aggiornamento 28/febbraio/2009**

707	CODICE E DENOMINAZIONE DELLA CONCESSIONE	TITOLARI DELLA CONCESSIONE e relative quote di partecipazione (%)	PROVVEDIMENTI CONCERNENTI LA CONCESSIONE		PERIODO DI VIGENZA	SCADENZA	AREA (Kmq)	UBICAZIONE DELLA CONCESSIONE
			Data	Natura del provvedimento				
<b>SALGASTRI</b>								
	LAZZI GAS (100) (r.u.)		24/10/1938	Conferimento	24/10/1938	I - 1		EMILIA ROMAGNA (11,45) Bologna
			8/10/1943	Ampliamento	8/10/1943	I - 1		
			6/6/1960	Assoggettamento L. 6/57	13/2/1957	IV - 8		
			6/6/1960	Trasferimento	6/6/1960	IV - 8		
			23/10/1961	Riduzione	23/10/1961	VI - 5		
			31/7/1962	Riduzione	31/7/1962	VII - 1		
			24/5/1963	Riassoggettamento R.D. 1443/27	23/8/1962	VII - 9		
			5/12/1968	Rinnovo	24/10/1968	XIII - 6		
			1/4/1994	Rinnovo	24/10/1983	XXXVIII - 5		
			1/4/1994	Cambio intestazione	28/11/1990	XXXVIII - 5		
			20/8/1998	Riassoggettamento L. 6/57	1/1/1997	XLII - 9		
			11/9/2006	Proroga	24/10/2003	L - 10		
<b>709</b>								
	TRIGNANO	TITOLARI DELLA CONCESSIONE e relative quote di partecipazione (%)	PROVVEDIMENTI CONCERNENTI LA CONCESSIONE		PERIODO DI VIGENZA	SCADENZA	AREA (Kmq)	UBICAZIONE DELLA CONCESSIONE
		SOMIFA-SOCIETA' MINERARIA FANANESE (100) (r.u.)	Data	Natura del provvedimento	Decorrenza			
			18/3/1955	Conferimento	18/3/1955	L -		
			30/12/1959	Assoggettamento L. 6/57	13/2/1957	IV - 3		
			24/5/1963	Riassoggettamento R.D. 1443/27	23/8/1962	VII - 9		
			22/4/1971	Rinnovo	18/3/1970	XV - 8		
			23/3/1981	Rinnovo	18/3/1980	XXV - 4		
			11/11/1986	Trasferimento titolarità	11/11/1986	XXX - 12		
			1/4/1994	Rinnovo	19/3/1990	XXXVIII - 5		
			31/1/1996	Rinnovo	19/3/1995	XL - 2		
			20/8/1998	Riassoggettamento L. 6/57	1/1/1997	XLII - 9		
			25/6/2007	Proroga	19/3/2005	LI - 7		
			5/2/2009	Trasferimento	13/8/2008	LIII - 3		
<b>711</b>								
	POZZA	TITOLARI DELLA CONCESSIONE e relative quote di partecipazione (%)	PROVVEDIMENTI CONCERNENTI LA CONCESSIONE		PERIODO DI VIGENZA	SCADENZA	AREA (Kmq)	UBICAZIONE DELLA CONCESSIONE
		CH4 LIZZANO (100) (r.u.)	Data	Natura del provvedimento	Decorrenza			
			30/12/1959	Assoggettamento R.D. 1443/27	30/12/1959	VII - 9		
			30/12/1959	Conferimento	30/12/1959	IV - 6		
			18/3/1976	Trasferimento titolarità	18/3/1976	XX - 7		
			1/8/1980	Rinnovo	30/12/1979	XXIV - 9		
			20/8/1998	Riassoggettamento L. 6/57	1/1/1997	XLII - 9		

Nota: Presentata istanza di rinnovo pubblicata nel B.U.I.G. Anno 44 - N. 1.  
Presentata istanza di proroga pubblicata nel B.U.I.G. Anno 49 - N. 2.

**ELENCO DELLE CONCESSIONI DI COLTIVAZIONE ACCORDATE NELLA TERRAFERMA - Aggiornamento 28/febbraio/2009**

CODICE E DENOMINAZIONE DELLA CONCESSIONE	TITOLARI DELLA CONCESSIONE e relative quote di partecipazione (%)	PROVVEDIMENTI CONCERNENTI LA CONCESSIONE		PERIODO DI VIGENZA	SCADENZA	AREA (Kmq)	UBICAZIONE DELLA CONCESSIONE
		Data	Natura del provvedimento				
<b>712</b> CA' BELLAVISTA	LAZZI GAS (100) (r.u.)	26/4/1960	Natura del provvedimento Conferimento	IV - 6	26/01/2010	1,54	EMILIA ROMAGNA (1,54) Bologna
		24/5/1963	Assoggettamento R.D. 1443/27	VII - 9			
		18/3/1980	Rinnovo	XXIV - 4			
		1/4/1994	Rinnovo	XXXVIII - 5			
		1/4/1994	Cambio intestazione	XXXVIII - 5			
		20/8/1998	Riassoggettamento L. 6/57	XLII - 9			
		3/6/2003	Proroga	XLVII - 7			
		24/6/2008	Proroga	LII - 7			
<b>713</b>							
CODICE E DENOMINAZIONE DELLA CONCESSIONE	TITOLARI DELLA CONCESSIONE e relative quote di partecipazione (%)	PROVVEDIMENTI CONCERNENTI LA CONCESSIONE		PERIODO DI VIGENZA	SCADENZA	AREA (Kmq)	UBICAZIONE DELLA CONCESSIONE
<b>GAGGIOLA</b>	LAZZI GAS (100) (r.u.)	30/4/1960	Natura del provvedimento Conferimento	IV - 6	30/04/2010	9,06	EMILIA ROMAGNA (9,06) Bologna
		24/5/1963	Assoggettamento R.D. 1443/27	VII - 9			
		18/3/1980	Rinnovo	XXIV - 4			
		1/4/1994	Rinnovo	XXXVIII - 5			
		1/4/1994	Cambio intestazione	XXXVIII - 5			
		20/8/1998	Riassoggettamento L. 6/57	XLII - 9			
<b>718</b>							
CODICE E DENOMINAZIONE DELLA CONCESSIONE	TITOLARI DELLA CONCESSIONE e relative quote di partecipazione (%)	PROVVEDIMENTI CONCERNENTI LA CONCESSIONE		PERIODO DI VIGENZA	SCADENZA	AREA (Kmq)	UBICAZIONE DELLA CONCESSIONE
<b>MOLINAZZO</b>	LAZZI GAS (100) (r.u.)	5/12/1979	Natura del provvedimento Conferimento	BUIG	05/12/2009	2,2238	EMILIA ROMAGNA (2,2238) Bologna
		1/10/1990	Rinnovo	XXIV - 1			
		1/4/1994	Rinnovo	XXXIV - 11			
		20/8/1998	Cambio intestazione	XXXVIII - 5			
		3/6/2003	Riassoggettamento L. 6/57	XLII - 9			
		24/6/2008	Proroga	XLVII - 7			
			Proroga	LII - 7			
<b>725</b>							
CODICE E DENOMINAZIONE DELLA CONCESSIONE	TITOLARI DELLA CONCESSIONE e relative quote di partecipazione (%)	PROVVEDIMENTI CONCERNENTI LA CONCESSIONE		PERIODO DI VIGENZA	SCADENZA	AREA (Kmq)	UBICAZIONE DELLA CONCESSIONE
<b>SALSOMAGGIORE II</b>	AZIENDA DEMANIALE DI SALSOMAGGIORE (100) (r.u.)	8/6/1893	Natura del provvedimento Conferimento	BUIG	24/09/2038	9,5472	EMILIA ROMAGNA (9,5472) Parma
		4/10/1910	Ampliamento	L -			
		4/3/1917	Passaggio al Demanio	L -			
		25/9/1939	Ampliamento	L -			
		20/8/1998	Assoggettamento L. 6/57	XLII - 9			
<b>726</b>							
CODICE E DENOMINAZIONE DELLA CONCESSIONE	TITOLARI DELLA CONCESSIONE e relative quote di partecipazione (%)	PROVVEDIMENTI CONCERNENTI LA CONCESSIONE		PERIODO DI VIGENZA	SCADENZA	AREA (Kmq)	UBICAZIONE DELLA CONCESSIONE
<b>SALSOMAGGIORE I</b>	AZIENDA DEMANIALE DI SALSOMAGGIORE (100) (r.u.)	11/7/897	Natura del provvedimento Conferimento	BUIG		4,3667	EMILIA ROMAGNA (4,3667) Parma
		20/8/1998	Assoggettamento L. 6/57	XLVII - 13			
				XLII - 9			

Nota: Perpetua.  
E stata conferita l'11 giugno 1897.

**ELENCO DELLE CONCESSIONI DI COLTIVAZIONE ACCORDATE NELLA TERRAFERMA - Aggiornamento 28/febbraio/2009**

CODICE E DENOMINAZIONE DELLA CONCESSIONE	TITOLARI DELLA CONCESSIONE e relative quote di partecipazione (%) ENI (100) (r.u.)	PROVVEDIMENTI CONCERNENTI LA CONCESSIONE		PERIODO DI VIGENZA	SCADENZA	AREA (Kmq)	UBICAZIONE DELLA CONCESSIONE
		Data	Natura del provvedimento				
<b>730</b> <b>RAPAGNANO</b>		17/4/1960	Conferimento	IV - 8	17/04/2010	8,49	MARCHE (8,49) Ascoli Piceno
		24/5/1963	Cambio intestazione	VII - 8			
		6/8/1993	Proroga	XXXVII - 9			
		29/5/1997	Modifica programma sviluppo	XLI - 7			
		29/10/1997	Retifica	XLI - 11			
		13/2/1998	Cambio intestazione	XLII - 3			
		7/5/2001	Proroga	XLV - 6			
		6/6/2006	Proroga	L - 7			
<b>731</b>							
<b>CASA BALLEANI</b>							
		10/5/1960	Conferimento	IV - 8	10/05/2010	3,15	MARCHE (3,15) Ancona
		24/5/1963	Cambio intestazione	VII - 8			
		6/8/1993	Proroga	XXXVII - 9			
		15/9/1995	Trasferimento titolarità	XXXIX - 10			
		2/4/1996	Modifica programma lavoro	XL - 5			
		9/5/1996	Cambio intestazione	XL - 6			
		31/1/1999	Proroga	XLIII - 12			
		12/2/2004	Cambio intestazione	XLVIII - 3			
		20/7/2004	Cambio intestazione	XLVIII - 8			
		23/8/2006	Proroga	L - 9			
<b>749</b>							
<b>POGGIO CASTIONE</b>							
		22/1/1962	Conferimento	VI - 4	22/01/2012	1,1518	EMILIA ROMAGNA (1,1518) Parma
		3/4/1971	Trasferimento quota	XV - 7			
		16/12/1985	Cambio intestazione	XXX - 1			
		9/9/1993	Proroga	XXXVII - 10			
		27/11/2003	Proroga	XLVIII - 1			
		17/4/2007	Trasferimento	LI - 5			
<b>751</b>							
<b>NOVA SIRI SCALO</b>							
		24/5/1963	Conferimento	VII - 7	24/05/2003	7,5	BASILICATA (7,5) Matera
		23/5/1966	Riduzione	XI - 2			
		20/2/1991	Trasferimento titolarità	XXXV - 8			
		30/3/1992	Modifica programma lavoro	XXXVI - 5			
		20/10/1993	Proroga	XXXVII - 12			
		9/5/1996	Cambio intestazione	XL - 6			
		9/5/1996	Cambio intestazione	XL - 6			
		12/2/2004	Cambio intestazione	XLVIII - 3			
		20/7/2004	Cambio intestazione	XLVIII - 8			

Nota: Presentata istanza di proroga pubblicata nel B.U.I.G. Anno XLVI - N. 6.  
Presentata istanza di proroga pubblicata nel B.U.I.G. Anno LI - N. 9.

ELENCO DELLE CONCESSIONI DI COLTIVAZIONE ACCORDATE NELLA TERRAFERMA - Aggiornamento 28/ febbraio/2009

762

CODICE E DENOMINAZIONE DELLA CONCESSIONE	TITOLARI DELLA CONCESSIONE e relative quote di partecipazione (%)	PROVVEDIMENTI CONCERNENTI LA CONCESSIONE		PERIODO DI VIGENZA	SCADENZA	AREA (Kmq)	UBICAZIONE DELLA CONCESSIONE
		Data	Natura del provvedimento				
<b>SEDIA D'ORLANDO</b> Nota: Presentata istanza di proroga pubblicata nel B.U.I.G. - Anno XLVIII - N. 3.	ENI (100) (r.u.)	13/2/1965	Decorrenza	-	13/02/2005	4,22	PUGLIA (4,22) Foggia
		13/2/1998	Conferimento				
		16/3/1999	Cambio intestazione				
		16/3/1999	Proroga				
		16/3/1999	Modifica programma sviluppo				XLIII - 4

779

CODICE E DENOMINAZIONE DELLA CONCESSIONE	TITOLARI DELLA CONCESSIONE e relative quote di partecipazione (%)	PROVVEDIMENTI CONCERNENTI LA CONCESSIONE		PERIODO DI VIGENZA	SCADENZA	AREA (Kmq)	UBICAZIONE DELLA CONCESSIONE
		Data	Natura del provvedimento				
<b>MANCHE DI CIMALIA</b> Nota: Presentata istanza di proroga pubblicata nel B.U.I.G. - Anno XLIX - N. 10.	EDISON (100) (r.u.)	15/4/1967	Decorrenza	-	17/09/2006	30	CALABRIA (30) Cosenza Catanzaro
		2/7/1985	Conferimento				
		11/2/1987	Cambio intestazione				
		11/2/1987	Proroga				
		22/4/1991	Trasferimento titolarità				
		12/5/1992	Cambio intestazione				
		2/9/1993	Trasferimento titolarità				
		2/9/1993	Cambio intestazione				
		2/9/1993	Cambio intestazione				
		12/2/2004	Cambio intestazione				

783

CODICE E DENOMINAZIONE DELLA CONCESSIONE	TITOLARI DELLA CONCESSIONE e relative quote di partecipazione (%)	PROVVEDIMENTI CONCERNENTI LA CONCESSIONE		PERIODO DI VIGENZA	SCADENZA	AREA (Kmq)	UBICAZIONE DELLA CONCESSIONE
		Data	Natura del provvedimento				
<b>GARAGUSO</b> Nota: Presentata istanza di proroga pubblicata nel B.U.I.G. - Anno LII - N. 7.	EDISON (50,33333333) (r.u.) GAS PLUS ITALIANA (49,66666667)	7/6/1969	Decorrenza	-	07/06/2009	69,62	BASILICATA (69,62) Matera
		20/1/1978	Conferimento				
		16/5/1978	Estensione titolarità				
		22/1/1981	Cambio intestazione quota				
		22/1/1981	Estensione titolarità				
		16/7/1985	Cambio intestazione quota				
		15/5/1987	Cambio intestazione quota				
		20/6/1990	Trasferimento quota				
		20/6/1990	Proroga				
		12/5/1992	Cambio intestazione quota				
		4/8/1993	Cambio intestazione quota				
		2/9/1993	Trasferimento quota e nomina r.u.				
		2/9/1993	Cambio intestazione quota				
		9/5/1996	Cambio intestazione quota				
		23/11/1998	Cambio intestazione quota				
		1/5/1999	Cambio intestazione quota				
		20/3/2000	Cambio intestazione quota				
		20/4/2001	Cambio intestazione quota				
		18/9/2001	Trasferimento quota				
		12/2/2004	Intestazione quota				
12/2/2004	Cambio intestazione quota						
20/7/2004	Cambio intestazione quota						

**ELENCO DELLE CONCESSIONI DI COLTIVAZIONE ACCORDATE NELLA TERRAFERMA - Aggiornamento 28/febbraio/2009**

785 CODICE E DENOMINAZIONE DELLA CONCESSIONE	TITOLARI DELLA CONCESSIONE e relative quote di partecipazione (%)	PROVVEDIMENTI CONCERNENTI LA CONCESSIONE		PERIODO DI VIGENZA	SCADENZA	AREA (Kmq)	UBICAZIONE DELLA CONCESSIONE
		Data	Natura del provvedimento				
<b>STRANGOLAGALLI</b> Nota: Presentata istanza di proroga pubblicata nel B.U.I.G. Anno LII - N. 9.	PENTEX ITALIA (100) (r.u.)	4/8/1969	Conferimento	4/8/1969			LAZIO (41,14) Frosinone
		29/12/1979	Estensione titolarità	28/12/1979	XIII - 10		
		20/6/1989	Trasferimento quota e nomina r.u.	26/6/1989	XXXIII - 7		
		12/3/1991	Cambio intestazione quota	12/3/1991	XXXV - 4		
		28/10/1993	Sospensione attività produzione	28/10/1993	XXXVII - 12		
		26/8/1994	Trasferimento quota	14/4/1994	XXXVIII - 11		
		26/8/1994	Trasferimento quota	3/8/1994	XXXVIII - 11		
		23/4/1998	Trasferimento quota	30/12/1997	XLII - 5		
		4/8/1999	Proroga	4/8/1999	XLIII - 9		

788 CODICE E DENOMINAZIONE DELLA CONCESSIONE	TITOLARI DELLA CONCESSIONE e relative quote di partecipazione (%)	PROVVEDIMENTI CONCERNENTI LA CONCESSIONE		PERIODO DI VIGENZA	SCADENZA	AREA (Kmq)	UBICAZIONE DELLA CONCESSIONE
		Data	Natura del provvedimento				
<b>FILETTO</b>	GAS PLUS ITALIANA (100) (r.u.)	30/5/1972	Conferimento	30/5/1972			ABRUZZO (50,01) Chieti
		8/9/1982	Assunzione quota	8/9/1982	XVI - 9		
		23/6/1995	Trasferimento titolarità	1/3/1995	XXXIX - 7		
		9/5/1996	Cambio intestazione	1/3/1996	XL - 6		
		12/2/2004	Cambio intestazione	1/1/2004	XLVIII - 3		
		20/7/2004	Cambio intestazione	18/5/2004	XLVIII - 8		
		10/6/2005	Proroga	30/5/2002	XLIX - 7		

789 CODICE E DENOMINAZIONE DELLA CONCESSIONE	TITOLARI DELLA CONCESSIONE e relative quote di partecipazione (%)	PROVVEDIMENTI CONCERNENTI LA CONCESSIONE		PERIODO DI VIGENZA	SCADENZA	AREA (Kmq)	UBICAZIONE DELLA CONCESSIONE
		Data	Natura del provvedimento				
<b>CANDELA</b> Nota: Presentata istanza di proroga pubblicata nel B.U.I.G. Anno LI - N. 7.	ENI (60,5) (r.u.) EDISON (39,5)	29/9/1972	Unificazione	29/9/1972			PUGLIA (330,1939) Foggia BASILICATA (1,71) Potenza
		16/7/1985	Cambio intestazione quota	1/1/1985	XXIX - 10		
		28/8/1990	Trasferimento quota	1/7/1989	XXXV - 2		
		12/5/1992	Cambio intestazione quota	19/6/1991	XXXVI - 11		
		6/8/1993	Proroga	1/6/1993	XXXVII - 9		
		6/8/1993	Approvazione programma lavoro	6/8/1993	XXXVII - 9		
		2/9/1993	Trasferimento quota	1/8/1992	XXXVII - 10		
		2/9/1993	Cambio intestazione quota	4/11/1992	XXXVII - 10		
		13/2/1998	Cambio intestazione quota	1/1/1998	XLII - 3		
		12/2/2004	Intestazione quota	1/12/2003	XLVIII - 3		
		4/2/2005	Proroga e rimodulazione programma lavori	31/5/2003	XLIX - 3		

**ELENCO DELLE CONCESSIONI DI COLTIVAZIONE ACCORDATE NELLA TERRAFERMA - Aggiornamento 28/febbraio/2009**

CODICE E DENOMINAZIONE DELLA CONCESSIONE	TITOLARI DELLA CONCESSIONE e relative quote di partecipazione (%)	PROVVEDIMENTI CONCERNENTI LA CONCESSIONE		PERIODO DI VIGENZA	SCADENZA	AREA (Kmq)	UBICAZIONE DELLA CONCESSIONE
		Data	Natura del provvedimento				
<b>790</b> <b>COLLE DI LAURO</b> Nota: Presentata: - istanza di proroga pubblicata nel B.U.I.G. Anno XLVII - N. 10; - istanza di proroga pubblicata nel B.U.I.G. Anno LII - N. 10.	EDISON (62,42) (r.u.) GAS PLUS ITALIANA (25,08) ENI (12,5)	9/10/1972	Natura del provvedimento Unificazione	9/10/1972	13/09/2004	33,6248	MOLISE (33,6248) Campobasso
		8/3/1978	Estensione titolarità	8/3/1978			
		18/5/1979	Cambio intestazione quota	27/11/1978			
		25/5/1981	Estensione titolarità	25/5/1981			
		8/6/1985	Cambio intestazione quota	1/1/1985			
		7/8/1985	Proroga	13/9/1994			
		8/7/1987	Cambio intestazione quota	1/12/1986			
		8/8/1991	Trasferimento quota e nomina r.u.	1/7/1989			
		12/5/1992	Cambio intestazione quota	19/6/1991			
		4/8/1993	Cambio intestazione quota	23/4/1992			
		2/9/1993	Trasferimento quota e nomina r.u.	1/8/1992			
		2/9/1993	Cambio intestazione quota	4/11/1992			
		9/5/1996	Cambio intestazione quota	1/3/1996			
		13/2/1998	Cambio intestazione quota	1/1/1998			
		23/11/1998	Cambio intestazione quota	29/6/1998			
		15/9/1999	Cambio intestazione quota	1/7/1999			
		20/3/2000	Cambio intestazione quota	1/1/2000			
		20/4/2001	Cambio intestazione quota	1/10/2000			
		18/9/2001	Trasferimento quota	29/6/2001			
		12/2/2004	Intestazione quota	1/12/2003			
		12/2/2004	Cambio intestazione quota	1/1/2004			
		20/7/2004	Cambio intestazione quota	18/5/2004			

CODICE E DENOMINAZIONE DELLA CONCESSIONE	TITOLARI DELLA CONCESSIONE e relative quote di partecipazione (%)	PROVVEDIMENTI CONCERNENTI LA CONCESSIONE		PERIODO DI VIGENZA	SCADENZA	AREA (Kmq)	UBICAZIONE DELLA CONCESSIONE
		Data	Natura del provvedimento				
<b>795</b> <b>MONTE CASTELLANO</b>	ENI (50) (r.u.) EDISON (50)	31/10/1974	Natura del provvedimento Conferimento	30/6/1974	-	25	MARCHE (25) Ascoli Piceno
		8/6/1985	Cambio intestazione quota	1/1/1985			
		2/7/1986	Modifica quota produzione	2/7/1986			
		8/8/1991	Trasferimento quota	1/7/1989			
		12/5/1992	Cambio intestazione quota	19/6/1991			
		2/9/1993	Trasferimento quota	1/8/1992			
		2/9/1993	Cambio intestazione quota	4/11/1992			
		13/2/1998	Cambio intestazione quota	1/1/1998			
		12/2/2004	Intestazione quota	1/12/2003			
		6/6/2006	Proroga	30/6/2004			
		13/2/2007	Rettifica	6/6/2006			

**ELENCO DELLE CONCESSIONI DI COLTIVAZIONE ACCORDATE NELLA TERRAFERMA - Aggiornamento 28/febbraio/2009**

CODICE E DENOMINAZIONE DELLA CONCESSIONE	TITOLARI DELLA CONCESSIONE e relative quote di partecipazione (%)		PROVVEDIMENTI CONCERNENTI LA CONCESSIONE		PERIODO DI VIGENZA	SCADENZA	AREA (Kmq)	UBICAZIONE DELLA CONCESSIONE
	Data	Natura del provvedimento	Decorrenza	BUIG				
<b>796</b> <b>TORRENTE MENCOCCHIA</b>	EDISON (88) (r.u.)		31/10/1974	Natura del provvedimento	20/1/1974	XIX - 2	23,3	MARCHE (23,3) Ascoli Piceno
	PETROREP ITALIANA (12)		21/4/1979	Conferimento	27/11/1978	XXIII - 5		
			13/6/1985	Cambio intestazione quota	1/1/1985	XXIX - 7		
			2/7/1986	Cambio intestazione quota	2/7/1986	XXX - 11		
			22/4/1991	Modifica quota produzione	1/7/1989	XXXV - 12		
			12/5/1992	Trasferimento quota	19/6/1991	XXXVI - 11		
			4/8/1993	Cambio intestazione quota	23/4/1992	XXXVII - 10		
			2/9/1993	Trasferimento quota	1/8/1992	XXXVII - 10		
			2/9/1993	Cambio intestazione quota	4/11/1992	XXXVII - 10		
			23/11/1998	Cambio intestazione quota	29/6/1998	XLII - 12		
			15/9/1999	Cambio intestazione quota	1/7/1999	XLIII - 10		
			12/2/2004	Cambio intestazione quota	1/12/2003	XLVIII - 3		
			6/6/2006	Intestazione quota	20/1/2004	L - 7		
				Proroga				
	<b>798</b>	TITOLARI DELLA CONCESSIONE e relative quote di partecipazione (%)			PROVVEDIMENTI CONCERNENTI LA CONCESSIONE			
GAS PLUS ITALIANA (46,03) (r.u.)		24/1/1975	Natura del provvedimento	24/1/1975	XIX - 3	41,22	PUGLIA (41,22) Foggia	
EDISON (45,17)		12/12/1978	Conferimento	12/12/1978	XXIII - 2			
MEDOILGAS ITALIA (8,8)		26/9/1979	Trasferimento quota	26/9/1979	XXIII - 11			
		24/3/1980	Trasferimento quota	24/3/1980	XXIV - 7			
		15/9/1981	Trasferimento quota	15/9/1981	XXV - 12			
		15/10/1983	Cambio intestazione quota	1/1/1983	XXVIII - 2			
		19/2/1987	Trasferimento quota	19/2/1987	XXXI - 5			
		10/3/1988	Trasferimento quota	1/12/1986	XXXII - 8			
		21/3/1989	Trasferimento quota	21/3/1989	XXXIII - 8			
		20/2/1991	Trasferimento quota	20/2/1991	XXXV - 9			
		17/7/1993	Trasferimento quota	31/12/1992	XXXVII - 9			
		20/7/1993	Trasferimento quota	29/12/1992	XXXVII - 9			
		28/10/1993	Trasferimento quota	28/10/1993	XXXVII - 12			
		29/3/1994	Rettifica	1/10/1993	XXXVIII - 4			
		9/5/1996	Trasferimento quota	1/3/1996	XL - 6			
		14/6/1996	Cambio intestazione quota	1/1/1996	XL - 7			
		14/6/1996	Trasferimento quota	23/1/1996	XL - 7			
		23/11/1998	Cambio intestazione quota	29/6/1998	XLII - 12			
		15/9/1999	Cambio intestazione quota	1/7/1999	XLIII - 10			
		5/4/2002	Cambio intestazione quota	29/11/2001	XLVI - 12			
		12/2/2004	Trasferimento quota	1/12/2003	XLVIII - 3			
		12/2/2004	Intestazione quota	1/1/2004	XLVIII - 3			
		20/7/2004	Cambio intestazione quota	18/5/2004	XLVIII - 8			
		30/6/2005	Cambio intestazione quota	26/4/2005	XLIX - 7			
		16/4/2008	Trasferimento quota	12/2/2008	LII - 5			
			Cambio intestazione quota					



**ELENCO DELLE CONCESSIONI DI COLTIVAZIONE ACCORDATE NELLA TERRAFERMA - Aggiornamento 28/febbraio/2009**

CODICE E DENOMINAZIONE DELLA CONCESSIONE	TITOLARI DELLA CONCESSIONE e relative quote di partecipazione (%)	PROVVEDIMENTI CONCERNENTI LA CONCESSIONE		PERIODO DI VIGENZA	SCADENZA	AREA (Kmq)	UBICAZIONE DELLA CONCESSIONE
		Data	Natura del provvedimento				
<b>800</b> FUME TENNA Nota: Presentata istanza di unificazione con la concessione «B.C7 LF» pubblicata nel B.U.I.G. - Anno XX - N. 6. Presentata istanza di proroga pubblicata nel B.U.I.G. - Anno XLVIII - N. 8.	EDISON (100) (r.u.)	27/11/1975 27/11/1978 10/10/1988 8/8/1989 4/8/1993 4/3/1994 18/3/1996 18/3/1996 23/11/1998 15/9/1999 5/9/2000 12/2/2004	Natura del provvedimento Conferimento Cambio intestazione quota Trasferimento quota Trasferimento quota Cambio intestazione quota Sospensione attività di coltivazione Sospensione attività di sviluppo Proroga Cambio intestazione quota Cambio intestazione quota Trasferimento quota Intestazione quota	-	17/07/2005	22,06	MARCHE (22,06) Ascoli Piceno
<b>801</b> CUGNO LE MACINE Nota: Presentata istanza di proroga pubblicata nel B.U.I.G. Anno XLVIII - N. 4.	ENI (100) (r.u.)	4/5/1976 6/4/1989 6/7/1995 13/2/1998 17/11/2000	Natura del provvedimento Unificazione Proroga Modifica programma lavoro Cambio intestazione Proroga	-	09/03/2005	77,12	BASILICATA (77,12) Matera
<b>802</b> SERRA PIZZUTA Nota: Presentata istanza di proroga pubblicata nel B.U.I.G. - Anno XLIV - N. 11. Presentata istanza di proroga pubblicata nel B.U.I.G. Anno XLIX - N. 10.	ENI (100) (r.u.)	4/5/1976 28/2/1989 13/2/1998	Natura del provvedimento Unificazione Proroga Cambio intestazione	-	10/09/2001	62,55	BASILICATA (62,55) Matera
<b>804</b> TERTIVERI Nota: Presentata istanza di proroga pubblicata nel B.U.I.G. Anno LII - N. 3.	ENI (70) (r.u.) GAS PLUS ITALIANA (30)	22/10/1976 17/6/1994 17/6/1994 9/5/1996 9/5/1996 13/2/1998 1/6/1998 12/2/2004 20/7/2004 23/8/2006	Natura del provvedimento Unificazione Proroga Approvazione nuovo programma di sviluppo e ricerca Cambio intestazione quota Cambio intestazione quota Cambio intestazione quota Trasferimento quota Cambio intestazione quota Cambio intestazione quota Proroga	-	12/02/2009	157,5915	PUGLIA (157,5915) Foggia

**ELENCO DELLE CONCESSIONI DI COLTIVAZIONE ACCORDATE NELLA TERRAFERMA - Aggiornamento 28/febbraio/2009**

<b>805</b>	<b>CODICE E DENOMINAZIONE DELLA CONCESSIONE</b> <b>TORRENTE VULGANO</b> Nota: Presentata istanza di proroga pubblicata nel B.U.I.G. Anno L - N. 4.	TITOLARI DELLA CONCESSIONE e relative quote di partecipazione (%) ENI (100) (r.u.)	PROVVEDIMENTI CONCERNENTI LA CONCESSIONE Data 4/3/1977 16/6/1981 13/2/1998 Natura del provvedimento Conferimento Trasferimento Cambio intestazione	Decorrenza 4/3/1977 16/6/1981 1/1/1998	BUIG XXI - 6 XXV - 10 XLII - 3	PERIODO DI VIGENZA -	SCADENZA 04/03/2007	AREA (Kmq) 41,75	UBICAZIONE DELLA CONCESSIONE PUGLIA (41,75) Foggia
<b>808</b>	<b>CODICE E DENOMINAZIONE DELLA CONCESSIONE</b> <b>MONTE MORRONE</b> Nota: Presentata istanza di proroga pubblicata nel B.U.I.G. Anno L - N. 10.	TITOLARI DELLA CONCESSIONE e relative quote di partecipazione (%) GAS PLUS ITALIANA (100) (r.u.)	PROVVEDIMENTI CONCERNENTI LA CONCESSIONE Data 1/9/1977 9/5/1996 9/5/1996 12/2/2004 20/7/2004 Natura del provvedimento Conferimento Cambio intestazione Cambio intestazione Cambio intestazione	Decorrenza 1/9/1977 1/1/1996 1/3/1996 1/1/2004 18/5/2004	BUIG XXI - 11 XL - 6 XL - 6 XLVIII - 3 XLVIII - 8	PERIODO DI VIGENZA -	SCADENZA 01/09/2007	AREA (Kmq) 29,72	UBICAZIONE DELLA CONCESSIONE BASILICATA (29,72) Matera
<b>809</b>	<b>CODICE E DENOMINAZIONE DELLA CONCESSIONE</b> <b>CAPO COLONNE</b>	TITOLARI DELLA CONCESSIONE e relative quote di partecipazione (%) ENI (100) (r.u.)	PROVVEDIMENTI CONCERNENTI LA CONCESSIONE Data 3/9/1977 13/2/1998 16/7/2008 Natura del provvedimento Conferimento Cambio intestazione Proroga	Decorrenza 3/9/1977 1/1/1998 3/9/2007	BUIG XXI - 12 XLII - 3 LII - 8	PERIODO DI VIGENZA -	SCADENZA 03/09/2017	AREA (Kmq) 64,68	UBICAZIONE DELLA CONCESSIONE CALABRIA (64,68) Catanzaro
<b>810</b>	<b>CODICE E DENOMINAZIONE DELLA CONCESSIONE</b> <b>FIUME TRESTE</b> Nota: Presentata istanza di proroga pubblicata nel B.U.I.G. Anno XLIX - N. 1.	TITOLARI DELLA CONCESSIONE e relative quote di partecipazione (%) ENI (100) (r.u.)	PROVVEDIMENTI CONCERNENTI LA CONCESSIONE Data 24/11/1977 8/7/1987 13/2/1998 4/4/2000 11/2/2002 11/2/2002 11/2/2002 29/7/2002 Natura del provvedimento Unificazione Proroga Cambio intestazione Modifica programma lavoro Conferma Proroga Modifica programma lavoro Rettifica	Decorrenza 24/11/1977 1/1/1990 1/1/1998 4/4/2000 21/6/2000 21/11/2000 11/2/2002 29/7/2002	BUIG XXII - 1 XXXII - 3 XLII - 3 XLIV - 5 XLVI - 3 XLVI - 3 XLVI - 3 XLVI - 10	PERIODO DI VIGENZA -	SCADENZA 21/11/2005	AREA (Kmq) 115,5977	UBICAZIONE DELLA CONCESSIONE ABRUZZO (109,5977) Chieti MOLISE (6) Campobasso
<b>816</b>	<b>CODICE E DENOMINAZIONE DELLA CONCESSIONE</b> <b>CALCIANO</b>	TITOLARI DELLA CONCESSIONE e relative quote di partecipazione (%) ENI (100) (r.u.)	PROVVEDIMENTI CONCERNENTI LA CONCESSIONE Data 25/1/1982 10/3/1988 18/12/1995 13/2/1998 Natura del provvedimento Conferimento Riduzione Approvazione programma lavoro Cambio intestazione	Decorrenza 25/1/1982 10/3/1988 18/12/1995 1/1/1998	BUIG XXVI - 5 XXXII - 8 XL - 1 XLII - 3	PERIODO DI VIGENZA -	SCADENZA 25/01/2012	AREA (Kmq) 65,26	UBICAZIONE DELLA CONCESSIONE BASILICATA (65,26) Potenza Matera

**ELENCO DELLE CONCESSIONI DI COLTIVAZIONE ACCORDATE NELLA TERRAFERMA - Aggiornamento 28/febbraio/2009**

817	CODICE E DENOMINAZIONE DELLA CONCESSIONE	TITOLARI DELLA CONCESSIONE e relative quote di partecipazione (%)	PROVVEDIMENTI CONCERNENTI LA CONCESSIONE		PERIODO DI VIGENZA	SCADENZA	AREA (Kmq)	UBICAZIONE DELLA CONCESSIONE
			Data	Natura del provvedimento				
	<b>S. MARIA IMBARO</b>	ENI (100) (r.u.)	25/1/1982	Natura del provvedimento Conferimento	-	25/01/2012	99,51	Chieti
			14/1/1994	Sospensione attività di sviluppo	XXVI - 5			
			27/2/1995	Sospensione attività produzione	XXXVIII - 2			
			27/2/1995	Approvazione nuovo programma di ricerca	XXXIX - 3			
			13/6/1997	Modifica programma sviluppo	XLI - 7			
			13/2/1998	Cambio intestazione	XLII - 3			
818	CODICE E DENOMINAZIONE DELLA CONCESSIONE	TITOLARI DELLA CONCESSIONE e relative quote di partecipazione (%)	PROVVEDIMENTI CONCERNENTI LA CONCESSIONE		PERIODO DI VIGENZA	SCADENZA	AREA (Kmq)	UBICAZIONE DELLA CONCESSIONE
	<b>MASSERIA SPAVENTO</b>	EDISON (50) (r.u.) ENI (50)	Data	Natura del provvedimento				
			28/5/1982	Conferimento	-	28/05/2012	94,78	PUGLIA (44,83)
			4/2/1984	Cambio intestazione quota	XXVI - 8			
			10/7/1984	Trasferimento quota	XXVIII - 4			
			16/7/1984	Cambio intestazione quota	XXVIII - 10			
			8/8/1991	Trasferimento quota e nomina r.u.	XXIX - 10			
			12/5/1992	Cambio intestazione quota	XXXVI - 6			
			2/9/1993	Modifica programma sviluppo	XXXVI - 11			
			2/9/1993	Trasferimento quota e nomina r.u.	XXXVII - 10			
			27/6/1996	Cambio intestazione quota	XXXVII - 10			
			13/2/1998	Modifica programma lavoro	XL - 8			
			29/9/1999	Cambio intestazione quota	XLII - 3			
			12/2/2004	Sospensione temporanea dei lavori	XLIII - 10			
				Intestazione quota	XLVIII - 3			
819	CODICE E DENOMINAZIONE DELLA CONCESSIONE	TITOLARI DELLA CONCESSIONE e relative quote di partecipazione (%)	PROVVEDIMENTI CONCERNENTI LA CONCESSIONE		PERIODO DI VIGENZA	SCADENZA	AREA (Kmq)	UBICAZIONE DELLA CONCESSIONE
	<b>MASSERIA VERTICCHIO</b>	ENI (100) (r.u.)	Data	Natura del provvedimento				
			1/7/1982	Unificazione	-	10/02/2014	36,5	MOLISE (36,5)
			7/8/1985	Approvazione ampliamento programma di lavoro	XXVI - 11			
			3/6/1994	Proroga	XXIX - 9			
			3/6/1994	Approvazione nuovo programma di sviluppo e ricerca	XXXVIII - 7			
			28/11/1996	Modifica programma sviluppo	XXXVIII - 7			
			13/2/1998	Cambio intestazione	XL - 12			
			1/10/2008	Proroga	XLII - 3			
					LII - 11			

**ELENCO DELLE CONCESSIONI DI COLTIVAZIONE ACCORDATE NELLA TERRAFERMA - Aggiornamento 28/febbraio/2009**

CODICE E DENOMINAZIONE DELLA CONCESSIONE	TITOLARI DELLA CONCESSIONE e relative quote di partecipazione (%)	PROVVEDIMENTI CONCERNENTI LA CONCESSIONE		PERIODO DI VIGENZA	SCADENZA	AREA (Kmq)	UBICAZIONE DELLA CONCESSIONE
		Data	Natura del provvedimento				
<b>820</b> <b>CASTEL DI LAMA</b>	MEDOILGAS ITALIA (26) (r.u.)	27/1/1983	Conferimento	Decorrenza 21/1/1983	XXVII - 4	184,07	MARCHE (104,17) Ascoli Piceno ABRUZZO (79,9) Teramo
	ENI (34)	7/3/1984	Cambio intestazione quota	1/1/1983	XXVIII - 7		
	EDISON (30)	16/7/1985	Cambio intestazione quota	1/1/1985	XXIX - 10		
	SVILUPPO RISORSE NATURALI (10)	24/5/1990	Trasferimento quota e nomina r.u.	1/1/1989	XXX - 2		
		24/5/1990	Trasferimento quota	1/7/1989	XXXV - 2		
		12/5/1992	Cambio intestazione quota	19/6/1991	XXXVI - 11		
		2/9/1993	Trasferimento quota	1/8/1992	XXXVII - 10		
		2/9/1993	Cambio intestazione quota	4/11/1992	XXXVII - 10		
		14/6/1996	Trasferimento quota e nomina r.u.	1/1/1996	XL - 7		
		14/6/1996	Cambio intestazione quota	23/1/1996	XL - 7		
	13/2/1998	Cambio intestazione quota	1/1/1998	XLII - 3			
	5/4/2002	Trasferimento quota	29/11/2001	XLVI - 12			
	17/3/2003	Assunzione quota	28/6/2002	XLVII - 4			
	10/11/2003	Trasferimento quota	30/9/2003	XLVII - 12			
	12/2/2004	Intestazione quota	1/12/2003	XLVIII - 3			
	30/6/2005	Trasferimento quota	26/4/2005	XLIX - 7			
	16/4/2008	Cambio intestazione quota	12/2/2008	LII - 5			

CODICE E DENOMINAZIONE DELLA CONCESSIONE	TITOLARI DELLA CONCESSIONE e relative quote di partecipazione (%)	PROVVEDIMENTI CONCERNENTI LA CONCESSIONE		PERIODO DI VIGENZA	SCADENZA	AREA (Kmq)	UBICAZIONE DELLA CONCESSIONE
		Data	Natura del provvedimento				
<b>821</b> <b>MELANICO</b>	GAS PLUS ITALIANA (100) (r.u.)	2/8/1983	Conferimento	Decorrenza 17/12/1982	XXVII - 12	59,14	PUGLIA (45,39) Foggia MOLISE (13,75) Campobasso
		25/7/1984	Cambio intestazione quota	1/1/1983	XXVIII - 11		
		25/7/1984	Trasferimento quota	25/7/1984	XXVIII - 11		
		24/10/1986	Assunzione quota	24/10/1986	XXXI - 3		
		20/1/1993	Trasferimento	4/3/1992	XXXVII - 11		
		9/5/1996	Cambio intestazione	1/3/1996	XL - 6		
		12/2/2004	Cambio intestazione	1/1/2004	XLVIII - 3		
		20/7/2004	Cambio intestazione	18/5/2004	XLVIII - 8		

CODICE E DENOMINAZIONE DELLA CONCESSIONE	TITOLARI DELLA CONCESSIONE e relative quote di partecipazione (%)	PROVVEDIMENTI CONCERNENTI LA CONCESSIONE		PERIODO DI VIGENZA	SCADENZA	AREA (Kmq)	UBICAZIONE DELLA CONCESSIONE
		Data	Natura del provvedimento				
<b>823</b> <b>TEMPA ROSSA</b>	ENI (70) (r.u.) EDISON (30)	22/3/1984	Conferimento	Decorrenza 4/4/1983	XXVIII - 9	69,05	BASILICATA (69,05) Matera
		8/6/1985	Cambio intestazione quota	1/1/1985	XXIX - 10		
		8/8/1991	Trasferimento quota	1/7/1989	XXXI - 6		
		12/5/1992	Cambio intestazione quota	19/6/1991	XXXVI - 11		
		2/9/1993	Trasferimento quota	1/8/1992	XXXVII - 10		
		2/9/1993	Cambio intestazione quota	4/11/1992	XXXVII - 10		
		13/2/1998	Cambio intestazione quota	1/1/1998	XLII - 3		
		7/12/1999	Modifica programma sviluppo	7/12/1999	XLIV - 1		
		12/2/2004	Intestazione quota	1/12/2003	XLVIII - 3		

**ELENCO DELLE CONCESSIONI DI COLTIVAZIONE ACCORDATE NELLA TERRAFERMA - Aggiornamento 28/febbraio/2009**

CODICE E DENOMINAZIONE DELLA CONCESSIONE	TITOLARI DELLA CONCESSIONE e relative quote di partecipazione (%)	PROVVEDIMENTI CONCERNENTI LA CONCESSIONE		PERIODO DI VIGENZA	SCADENZA	AREA (Kmq)	UBICAZIONE DELLA CONCESSIONE
		Data	Natura del provvedimento				
<b>826</b> <b>S. BENEDETTO DEL TRONTO</b>	ENI (85,5) (r.u.) EDISON (12,5) GAS PLUS ITALIANA (2)	6/11/1984 21/3/1989 10/7/1992 29/3/1994 29/3/1994 16/10/1995 2/4/1996 8/5/1996 9/5/1996 6/3/1997 13/2/1998 23/11/1998 15/9/1999 12/2/2004 12/2/2004 20/7/2004	Natura del provvedimento Conferimento Trasferimento quota Trasferimento quota Trasferimento quota Trasferimento quota Modifica programma lavoro Riesame art. 3 D.M. 16/10/95 Modifica programma lavoro Cambio intestazione quota Trasferimento quota Cambio intestazione quota Cambio intestazione quota Cambio intestazione quota Cambio intestazione quota Cambio intestazione quota	-	10/09/2014	87,22	MARCHE (87,22) Ascoli Piceno
<b>828</b> <b>MAFALDA</b>	GAS PLUS ITALIANA (60) (r.u.) EDISON (40)	7/3/1985 4/8/1993 17/6/1994 9/5/1996 23/11/1998 15/9/1999 12/2/2004 12/2/2004 20/7/2004	Natura del provvedimento Conferimento Cambio intestazione quota Ampliamento Cambio intestazione quota Cambio intestazione quota Cambio intestazione quota Intestazione quota Cambio intestazione quota Cambio intestazione quota	-	03/12/2014	79,4	MOLISE (79,4) Campobasso
<b>829</b> <b>MACERATA</b>	GAS PLUS ITALIANA (100) (r.u.)	22/4/1985 29/6/1990 15/6/1995 8/5/1996 9/5/1996 9/5/1996 12/2/2004 20/7/2004	Natura del provvedimento Conferimento Trasferimento Approvazione nuovo programma di esplorazione Modifica programma lavoro Cambio intestazione Cambio intestazione Cambio intestazione quota Cambio intestazione	-	12/08/2014	217,91	MARCHE (217,91) Macerata Ascoli Piceno

**ELENCO DELLE CONCESSIONI DI COLTIVAZIONE ACCORDATE NELLA TERRAFERMA - Aggiornamento 28/febbraio/2009**

830	CODICE E DENOMINAZIONE DELLA CONCESSIONE	TITOLARI DELLA CONCESSIONE e relative quote di partecipazione (%)	PROVVEDIMENTI CONCERNENTI LA CONCESSIONE		PERIODO DI VIGENZA	SCADENZA	AREA (Kmq)	UBICAZIONE DELLA CONCESSIONE
			Data	Natura del provvedimento				
	<b>COLABELLA</b>	EDISON (50) (r.u.) GAS DELLA CONCORDIA (50)	Decorrenza 16/5/1985	BUIG XXIX - 12	-	16/05/2015	54,45	BASILICATA (54,45) Potenza
	Nota: Presentata istanza di rinuncia pubblicata nel B.U.I.G. - Anno XLII - N. 1		19/5/1985 Conferimento	XXIX - 12				
			22/1/1990 Trasferimento quota	XXXIV - 11				
			22/1/1990 Trasferimento quota	XXXIV - 11				
			12/5/1992 Cambio intestazione quota	19/6/1991				
			20/5/1992 Modifica programma sviluppo	20/5/1992				
			2/9/1993 Trasferimento quota e nomina r.u.	1/8/1992				
			2/9/1993 Cambio intestazione quota	4/11/1992				
			14/6/1996 Trasferimento quota	1/1/1996				
			14/6/1996 Cambio intestazione quota	23/1/1996				
			5/4/2002 Trasferimento quota	29/11/2001				
			12/2/2004 Intestazione quota	1/12/2003				
834	CODICE E DENOMINAZIONE DELLA CONCESSIONE	TITOLARI DELLA CONCESSIONE e relative quote di partecipazione (%)	PROVVEDIMENTI CONCERNENTI LA CONCESSIONE		PERIODO DI VIGENZA	SCADENZA	AREA (Kmq)	UBICAZIONE DELLA CONCESSIONE
			Data	Natura del provvedimento				
	<b>ORSINO</b>	GAS PLUS ITALIANA (100) (r.u.)	Decorrenza 2/12/1984	BUIG XXX - 2	-	02/12/2014	144,89	BASILICATA (144,89) Potenza Matera
	Nota: Presentata istanza di rinuncia pubblicata nel B.U.I.G. - Anno XLIX - N. 1.		7/8/1985 Conferimento	XXX - 2				
			29/6/1990 Modifica programma lavoro	29/6/1990				
			20/1/1993 Trasferimento	4/3/1992				
			17/6/1994 Modifica programma lavoro	1/7/6/1994				
			9/5/1996 Cambio intestazione	1/3/1996				
			12/2/2004 Cambio intestazione quota	1/1/2004				
			20/7/2004 Cambio intestazione	18/5/2004				
836	CODICE E DENOMINAZIONE DELLA CONCESSIONE	TITOLARI DELLA CONCESSIONE e relative quote di partecipazione (%)	PROVVEDIMENTI CONCERNENTI LA CONCESSIONE		PERIODO DI VIGENZA	SCADENZA	AREA (Kmq)	UBICAZIONE DELLA CONCESSIONE
			Data	Natura del provvedimento				
	<b>MASSERIA MONACO</b>	EDISON (50) (r.u.) ENI (50)	Decorrenza 8/7/1986	BUIG XXX - 8	-	08/07/2016	35,93	BASILICATA (35,93) Matera
			8/8/1991 Conferimento	8/7/1986				
			12/5/1992 Trasferimento quota e nomina r.u.	1/7/1989				
			2/9/1993 Cambio intestazione quota	19/6/1991				
			2/9/1993 Trasferimento quota e nomina r.u.	1/8/1992				
			2/9/1993 Cambio intestazione quota	4/11/1992				
			1/12/1994 Integrazione nuovo programma di esplorazione	1/12/1994				
			13/2/1998 Cambio intestazione quota	1/1/1998				
			12/2/2004 Intestazione quota	1/12/2003				
837	CODICE E DENOMINAZIONE DELLA CONCESSIONE	TITOLARI DELLA CONCESSIONE e relative quote di partecipazione (%)	PROVVEDIMENTI CONCERNENTI LA CONCESSIONE		PERIODO DI VIGENZA	SCADENZA	AREA (Kmq)	UBICAZIONE DELLA CONCESSIONE
			Data	Natura del provvedimento				
	<b>PIGAZZANO</b>	GAS PLUS ITALIANA (100) (r.u.)	Decorrenza 24/5/1984	BUIG XXX - 11	-	24/05/2014	81,87	EMILIA ROMAGNA (81,87) Piacenza
			20/12/1992 Conferimento	31/3/1992				
			9/5/1996 Trasferimento	1/1/1996				
			9/5/1996 Cambio intestazione	1/3/1996				
			12/2/2004 Cambio intestazione	1/1/2004				
			20/7/2004 Cambio intestazione	18/5/2004				

**ELENCO DELLE CONCESSIONI DI COLTIVAZIONE ACCORDATE NELLA TERRAFERMA - Aggiornamento 28/febbraio/2009**

838	CODICE E DENOMINAZIONE DELLA CONCESSIONE	TITOLARI DELLA CONCESSIONE e relative quote di partecipazione (%)	PROVVEDIMENTI CONCERNENTI LA CONCESSIONE		PERIODO DI VIGENZA	SCADENZA	AREA (Kmq)	UBICAZIONE DELLA CONCESSIONE
			Data	Natura del provvedimento				
	<b>MONTE VRECCIARO</b>	ENI (100) (r.u.)	14/1/1987	Conferimento	31/8/1984	XXXI - 2	31,84	PUGLIA (31,84)
			13/2/1998	Cambio intestazione	1/1/1998	XLII - 3		Foggia
	<i>Nota: Presentata istanza di rinuncia pubblicata nel B.U.I.G. Anno XLVIII - N. 11.</i>							
839	CODICE E DENOMINAZIONE DELLA CONCESSIONE	TITOLARI DELLA CONCESSIONE e relative quote di partecipazione (%)	PROVVEDIMENTI CONCERNENTI LA CONCESSIONE		PERIODO DI VIGENZA	SCADENZA	AREA (Kmq)	UBICAZIONE DELLA CONCESSIONE
			Data	Natura del provvedimento				
	<b>MONTIGNANO</b>	EDISON (50) (r.u.) GAS PLUS ITALIANA (50)	15/4/1987	Conferimento	17/7/1986	XXXI - 11		
			21/3/1989	Sostituzione art. 2 D.M. 15/4/87	17/7/1986	XXXIII - 8		
			21/3/1989	Trasferimento quota e nomina r.u.	21/3/1989	XXXIII - 8		
			10/10/1990	Trasferimento quota e nomina r.u.	10/10/1990	XXXV - 5		
			4/8/1993	Cambio intestazione quota	23/4/1992	XXXVII - 10		
			9/5/1996	Cambio intestazione quota	1/3/1996	XL - 6		
			13/5/1997	Modifica programma lavoro	13/5/1997	XLI - 6		
			23/11/1998	Cambio intestazione quota	29/6/1998	XLII - 12		
			15/9/1999	Cambio intestazione quota	1/7/1999	XLIII - 10		
			12/2/2004	Cambio intestazione quota	1/12/2003	XLVIII - 3		
			12/2/2004	Cambio intestazione quota	1/1/2004	XLVIII - 3		
			20/7/2004	Cambio intestazione quota	18/5/2004	XLVIII - 8		
841	CODICE E DENOMINAZIONE DELLA CONCESSIONE	TITOLARI DELLA CONCESSIONE e relative quote di partecipazione (%)	PROVVEDIMENTI CONCERNENTI LA CONCESSIONE		PERIODO DI VIGENZA	SCADENZA	AREA (Kmq)	UBICAZIONE DELLA CONCESSIONE
			Data	Natura del provvedimento				
	<b>SETTEFINESTRE</b>	GAS PLUS ITALIANA (100) (r.u.)	8/7/1987	Conferimento	8/7/1987	XXXII - 3		
			10/7/1991	Trasferimento quota e nomina r.u.	19/1/1990	XXXVI - 1		
			10/7/1991	Trasferimento quota	28/12/1990	XXXVI - 1		
			9/5/1996	Cambio intestazione quota	1/3/1996	XL - 6		
			13/5/1997	Modifica programma lavoro	13/5/1997	XLI - 6		
			20/3/2000	Cambio intestazione quota	1/1/2000	XLIV - 4		
			20/4/2001	Cambio intestazione quota	1/10/2000	XLV - 5		
			18/9/2001	Trasferimento quota	29/6/2001	XLV - 10		
			12/2/2004	Cambio intestazione	1/1/2004	XLVIII - 3		
			20/7/2004	Cambio intestazione	18/5/2004	XLVIII - 8		
			27/4/2005	Trasferimento quota e nomina r.u.	30/12/2004	LII - 3		
			5/5/2008	Assunzione quota	7/4/2008	LII - 6		

**ELENCO DELLE CONCESSIONI DI COLTIVAZIONE ACCORDATE NELLA TERRAFERMA - Aggiornamento 28/febbraio/2009**

CODICE E DENOMINAZIONE DELLA CONCESSIONE	TITOLARI DELLA CONCESSIONE e relative quote di partecipazione (%)	PROVVEDIMENTI CONCERNENTI LA CONCESSIONE		PERIODO DI VIGENZA	SCADENZA	AREA (Kmq)	UBICAZIONE DELLA CONCESSIONE
		Data	Natura del provvedimento				
<b>842</b> S. MARIA NUOVA	GAS PLUS ITALIANA (100) (r.u.)	8/7/1987	Natura del provvedimento	Decorrenza	08/07/2017	81,75	MARCHE (81,75) Macerata Ancona
		10/7/1991	Conferimento	8/7/1987			
		10/7/1991	Trasferimento quota e nomina r.u.	19/1/1990			
		6/8/1993	Trasferimento quota	28/12/1990			
		6/8/1993	Nomina r.u.	6/8/1993			
		6/8/1993	Modifica programma lavoro	6/8/1993			
		2/4/1996	Modifica programma lavoro	2/4/1996			
		9/5/1996	Cambio intestazione quota	1/3/1996			
		20/3/2000	Cambio intestazione quota	1/1/2000			
		20/4/2001	Cambio intestazione quota	1/10/2000			
		18/9/2001	Trasferimento quota	29/6/2001			
		12/2/2004	Cambio intestazione	1/1/2004			
		20/7/2004	Cambio intestazione	18/5/2004			
<b>843</b>							
CODICE E DENOMINAZIONE DELLA CONCESSIONE	TITOLARI DELLA CONCESSIONE e relative quote di partecipazione (%)	PROVVEDIMENTI CONCERNENTI LA CONCESSIONE		PERIODO DI VIGENZA	SCADENZA	AREA (Kmq)	UBICAZIONE DELLA CONCESSIONE
<b>PECORARO</b>	ENI (100) (r.u.)	Data	Natura del provvedimento	Decorrenza	01/08/2005	40,87	PUGLIA (40,87) Foggia
		9/2/1988	Conferimento e unificazione	9/2/1988			
		13/2/1998	Cambio intestazione	1/1/1998			
		16/3/1999	Modifica programma sviluppo	16/3/1999			
<b>845</b>							
CODICE E DENOMINAZIONE DELLA CONCESSIONE	TITOLARI DELLA CONCESSIONE e relative quote di partecipazione (%)	PROVVEDIMENTI CONCERNENTI LA CONCESSIONE		PERIODO DI VIGENZA	SCADENZA	AREA (Kmq)	UBICAZIONE DELLA CONCESSIONE
<b>MONTE CANTIERE</b>	IDROELETTRICA ALTMODENESE SIAM (100) (r.u.)	Data	Natura del provvedimento	Decorrenza	13/07/2018	36,36	EMILIA ROMAGNA (36,36) Modena
		13/7/1988	Conferimento	13/7/1988			
<b>846</b>							
CODICE E DENOMINAZIONE DELLA CONCESSIONE	TITOLARI DELLA CONCESSIONE e relative quote di partecipazione (%)	PROVVEDIMENTI CONCERNENTI LA CONCESSIONE		PERIODO DI VIGENZA	SCADENZA	AREA (Kmq)	UBICAZIONE DELLA CONCESSIONE
<b>IL SALICE</b>	GAS PLUS ITALIANA (100) (r.u.)	Data	Natura del provvedimento	Decorrenza	27/03/2018	47,15	BASILICATA (47,15) Matera
		28/7/1988	Conferimento	27/3/1988			
		2/7/1990	Trasferimento quota	1/1/1989			
		12/11/1993	Trasferimento quota	6/4/1993			
		11/4/1995	Approvazione nuovo programma di esplorazione	11/4/1995			
		9/5/1996	Cambio intestazione quota	1/3/1996			
		14/6/1996	Trasferimento quota	1/1/1996			
		14/6/1996	Cambio intestazione quota	23/1/1996			
		7/12/1999	Assunzione quote	27/9/1999			
		12/2/2004	Cambio intestazione quota	1/1/2004			
		20/7/2004	Cambio intestazione	18/5/2004			



**ELENCO DELLE CONCESSIONI DI COLTIVAZIONE ACCORDATE NELLA TERRAFERMA - Aggiornamento 28/febbraio/2009**

CODICE E DENOMINAZIONE DELLA CONCESSIONE	TITOLARI DELLA CONCESSIONE e relative quote di partecipazione (%)	PROVVEDIMENTI CONCERNENTI LA CONCESSIONE		PERIODO DI VIGENZA	SCADENZA	AREA (Kmq)	UBICAZIONE DELLA CONCESSIONE		
		Data	Natura del provvedimento						
<b>848</b> <b>Fonte S. DAMIANO</b> Nota: Presentata istanza di estensione dell'area pubblicata nel B.U.I.G. Anno LII - N. 10.	APENNINE ENERGY (99) (r.u.) ITALMIN EXPLORATION (1)	1/2/1989	Natura del provvedimento	Decorrenza	18/07/2018	23,71	BASILICATA (23,71)		
		14/7/1993	Conferimento	18/7/1988	-		Matera		
		14/7/1993	Cambio intestazione quota	10/8/1989	XXXIII - 3				
		14/7/1993	Trasferimento quota	18/8/1989	XXXVII - 12				
		14/7/1993	Cambio intestazione quota	15/1/1990	XXXVII - 12				
		14/7/1993	Trasferimento quota	12/2/1992	XXXVII - 12				
		14/7/1993	Trasferimento quota	29/11/1992	XXXVII - 12				
		7/4/1994	Trasferimento quota	2/3/1994	XXXVIII - 5				
		4/7/1994	Trasferimento quota	23/5/1994	XXXVIII - 8				
		23/1/1995	Assunzione quota	12/12/1994	XXXIX - 2				
		9/5/2001	Trasferimento quota	10/10/2000	XLV - 6				
		9/5/2001	Trasferimento quota	31/10/2000	XLV - 6				
		30/10/2001	Trasferimento quota e nomina r.u.	15/10/2001	XLV - 11				
		12/5/2006	Trasferimento quota	28/1/2006	L - 6				
		24/2/2009	Cambio intestazione quota	23/12/2008	LIII - 3				
		<b>849</b> <b>MASSERIA GROTTAVECCHIA</b>	MEDOILGAS ITALIA (20) (r.u.) GAS PLUS ITALIANA (58,25) EDISON (13,75) SVILUPPO RISORSE NATURALI (8)	6/9/1988	Natura del provvedimento	Decorrenza	06/09/2018	53,26	PUGLIA (40,78)
				24/5/1990	Conferimento	6/9/1988	XXXIII - 8		Foggia
24/5/1990	Trasferimento quota			1/1/1989	XXXV - 2		MOLISE (12,48)		
11/4/1991	Trasferimento quota			1/7/1989	XXXV - 2		Campobasso		
12/5/1992	Cambio intestazione quota			19/12/1989	XXXVI - 5				
2/9/1993	Trasferimento quota			19/6/1991	XXXVI - 11				
2/9/1993	Cambio intestazione quota			1/8/1992	XXXVII - 10				
9/5/1996	Cambio intestazione quota			4/11/1992	XXXVII - 10				
14/6/1996	Trasferimento quota e nomina r.u.			1/3/1996	XL - 6				
14/6/1996	Cambio intestazione quota			1/1/1996	XL - 7				
20/3/2000	Cambio intestazione quota			23/1/1996	XL - 7				
20/4/2001	Cambio intestazione quota			1/1/2000	XLIV - 4				
18/9/2001	Trasferimento quota			1/10/2000	XLV - 5				
5/4/2002	Trasferimento quota			29/6/2001	XLV - 10				
12/2/2004	Intestazione quota			29/11/2001	XLVI - 12				
12/2/2004	Cambio intestazione quota			1/12/2003	XLVIII - 3				
20/7/2004	Cambio intestazione quota			1/1/2004	XLVIII - 3				
8/10/2004	Trasferimento quota	18/5/2004	XLVIII - 8						
30/6/2005	Trasferimento quota	17/12/2003	XLVIII - 11						
16/4/2008	Cambio intestazione quota	26/4/2005	XLIX - 7						
		12/2/2008	LII - 5						

**ELENCO DELLE CONCESSIONI DI COLTIVAZIONE ACCORDATE NELLA TERRAFERMA - Aggiornamento 28/febbraio/2009**

850 CODICE E DENOMINAZIONE DELLA CONCESSIONE	TITOLARI DELLA CONCESSIONE e relative quote di partecipazione (%) SIM (100) (r.u.)	PROVVEDIMENTI CONCERNENTI LA CONCESSIONE		PERIODO DI VIGENZA	SCADENZA	AREA (Kmq)	UBICAZIONE DELLA CONCESSIONE
		Data	Natura del provvedimento				
<b>TOMBOLO</b>		6/2/1989	Conferimento	5/4/1988	-	285,98	TOSCANA (285,98) Pisa Livorno
		20/12/1992	Trasferimento	31/3/1992			
		9/5/1996	Cambio intestazione	1/1/1996			
		9/5/1996	Cambio intestazione	1/3/1996			
		9/2/2004	Trasferimento quota	2/10/2003			
		20/10/2008	Riattribuzione	20/10/2008			
		20/10/2008	Accettazione rinuncia	20/10/2008			
852 CODICE E DENOMINAZIONE DELLA CONCESSIONE	TITOLARI DELLA CONCESSIONE e relative quote di partecipazione (%) ENI (100) (r.u.)	PROVVEDIMENTI CONCERNENTI LA CONCESSIONE		PERIODO DI VIGENZA	SCADENZA	AREA (Kmq)	UBICAZIONE DELLA CONCESSIONE
<b>MACCHIA DI PIERNO</b> Nota: Presentata istanza di rinuncia pubblicata nel B.U.I.G. Anno XLVIII - N. 7.		4/7/1989	Conferimento	4/2/1988	-	83,19	PUGLIA (83,19) Foggia
		27/12/1993	Proroga termine perforazione	30/9/1992			
		13/2/1998	Cambio intestazione	1/1/1998			
853 CODICE E DENOMINAZIONE DELLA CONCESSIONE	TITOLARI DELLA CONCESSIONE e relative quote di partecipazione (%) GAS PLUS ITALIANA (60) (r.u.) EDISON (40)	PROVVEDIMENTI CONCERNENTI LA CONCESSIONE		PERIODO DI VIGENZA	SCADENZA	AREA (Kmq)	UBICAZIONE DELLA CONCESSIONE
<b>PORTO CIVITANOVA</b>		9/6/1989	Conferimento	17/5/1989	-	62,8	MARCHE (62,8) Macerata Ascoli Piceno
		4/8/1993	Cambio intestazione quota	23/4/1992			
		9/5/1996	Cambio intestazione quota	1/1/1996			
		9/5/1996	Cambio intestazione quota	1/3/1996			
		23/11/1998	Cambio intestazione quota	29/6/1998			
		15/9/1999	Cambio intestazione quota	1/7/1999			
		12/2/2004	Intestazione quota	1/12/2003			
		12/2/2004	Cambio intestazione quota	1/1/2004			
		20/7/2004	Cambio intestazione quota	18/5/2004			
		854 CODICE E DENOMINAZIONE DELLA CONCESSIONE	TITOLARI DELLA CONCESSIONE e relative quote di partecipazione (%) MEDOILGAS ITALIA (100) (r.u.)	PROVVEDIMENTI CONCERNENTI LA CONCESSIONE			
<b>SAN BASTIE</b> Nota: Presentata istanza di rinuncia pubblicata nel B.U.I.G. Anno L - N. 1. Presentata istanza di riattribuzione pubblicata nel B.U.I.G. Anno L - N. 8 - Società Consul Service.		4/7/1989	Conferimento	6/12/1988	-	97,56	ABRUZZO (97,56) Chieti
		6/10/1993	Trasferimento quote	23/4/1993			
		13/1/1994	Ampliamento	13/1/1994			
		9/5/1996	Cambio intestazione quota	1/3/1996			
		14/6/1996	Trasferimento quota	1/1/1996			
		14/6/1996	Cambio intestazione quota	23/1/1996			
		5/4/2002	Trasferimento quota	29/11/2001			
		9/2/2004	Trasferimento quota	2/10/2003			
		30/6/2005	Trasferimento quota	26/4/2005			
		16/4/2008	Cambio intestazione quota	12/2/2008			
		7/8/2008	Assunzione quota	9/7/2008			

**ELENCO DELLE CONCESSIONI DI COLTIVAZIONE ACCORDATE NELLA TERRAFERMA - Aggiornamento 28/febbraio/2009**

CODICE E DENOMINAZIONE DELLA CONCESSIONE	TITOLARI DELLA CONCESSIONE e relative quote di partecipazione (%)	PROVVEDIMENTI CONCERNENTI LA CONCESSIONE		PERIODO DI VIGENZA	SCADENZA	AREA (Kmq)	UBICAZIONE DELLA CONCESSIONE
		Data	Natura del provvedimento				
<b>856</b> <b>TORRENTE CIGNO</b>	MEDOILGAS ITALIA (45) (r.u.) GAS PLUS ITALIANA (55)	25/1/1990	Conferimento	7/3/1989	XXXIV - 6	154,44	MOLISE (154,44) Campobasso
		12/5/1992	Cambio intestazione quota	19/6/1991	XXXVI - 11		
		6/8/1993	Trasferimento quota	7/6/1991	XXXVII - 10		
		6/8/1993	Trasferimento quota	4/11/1992	XXXVII - 10		
		6/8/1993	Approvazione nuovo programma lavoro	6/8/1993	XXXVII - 10		
		10/3/1994	Assunzione quota	26/11/1993	XXXVIII - 4		
		9/5/1996	Cambio intestazione quota	1/3/1996	XL - 6		
		14/6/1996	Trasferimento quota e nomina r.u.	1/1/1996	XL - 7		
		14/6/1996	Cambio intestazione quota e nomina r.u.	23/1/1996	XL - 7		
		5/4/2002	Trasferimento quota	29/11/2001	XLVI - 12		
		12/2/2004	Cambio intestazione quota	1/1/2004	XLVIII - 3		
		20/7/2004	Cambio intestazione quota	18/5/2004	XLVIII - 8		
		30/6/2005	Trasferimento quota	26/4/2005	XLIX - 7		
		16/4/2008	Cambio intestazione quota	12/2/2008	LII - 5		
<b>857</b> <b>S. TEODORO</b>	MEDOILGAS ITALIA (100) (r.u.)	30/9/1990	Conferimento	5/9/1989	XXXIV - 12	59,25	BASILICATA (59,25) Matera
		30/9/1990	Trasferimento quota	30/9/1990	XXXIV - 12		
		12/5/1992	Cambio intestazione quota	19/6/1991	XXXVI - 11		
		2/9/1993	Trasferimento quota	1/8/1992	XXXVII - 10		
		2/9/1993	Cambio intestazione quota	4/11/1992	XXXVII - 10		
		12/11/1993	Trasferimento quota	6/4/1993	XXXVII - 12		
		9/5/1996	Cambio intestazione quota	1/3/1996	XL - 6		
		14/6/1996	Trasferimento quota e nomina r.u.	1/1/1996	XL - 7		
		14/6/1996	Cambio intestazione quota	23/1/1996	XL - 7		
		7/12/1999	Trasferimento quota	28/9/1999	XLIV - 1		
		8/3/2000	Trasferimento quota	4/2/2000	XLIV - 4		
		17/11/2000	Trasferimento quota	10/8/2000	XLIV - 12		
		17/11/2000	Trasferimento quota e nomina r.u.	4/10/2000	XLIV - 12		
		19/10/2001	Trasferimento quota e nomina r.u.	1/8/2001	XLV - 11		
8/10/2004	Trasferimento quota	31/12/2002	XLVIII - 11				
3/12/2004	Trasferimento quota	2/3/2004	XLIX - 1				
30/6/2005	Trasferimento	26/4/2005	XLIX - 7				
16/4/2008	Intestazione	12/2/2008	LII - 5				

**ELENCO DELLE CONCESSIONI DI COLTIVAZIONE ACCORDATE NELLA TERRAFERMA - Aggiornamento 28/febbraio/2009**

858	CODICE E DENOMINAZIONE DELLA CONCESSIONE <b>MISANO ADRIATICO</b>	TITOLARI DELLA CONCESSIONE e relative quote di partecipazione (%) MEDOILGAS ITALIA (100) (r.u.)	PROVVEDIMENTI CONCERNENTI LA CONCESSIONE		PERIODO DI VIGENZA	SCADENZA	AREA (Kmq)	UBICAZIONE DELLA CONCESSIONE
			Data	Natura del provvedimento				
			20/6/1990	Natura del provvedimento	-	20/06/2020	75,31	EMILIA ROMAGNA (74,43)
			9/5/1996	Conferimento				Forlì
			14/6/1996	Cambio intestazione quota				Marche (0,88)
			14/6/1996	Trasferimento quota e nomina r.u.				Pesaro
			14/6/1996	Cambio intestazione quota				
			7/2/2001	Trasferimento quota				
			7/2/2001	Nomina r.u.				
			7/2/2001	Trasferimento quota				
			5/4/2002	Trasferimento quota				
			10/11/2003	Trasferimento quota				
			26/11/2003	Trasferimento quota				
			2/3/2005	Trasferimento quota				
			30/6/2005	Trasferimento				
			16/4/2008	Intestazione				

859	CODICE E DENOMINAZIONE DELLA CONCESSIONE <b>POLICORO</b>	TITOLARI DELLA CONCESSIONE e relative quote di partecipazione (%) GAS PLUS ITALIANA (100) (r.u.)	PROVVEDIMENTI CONCERNENTI LA CONCESSIONE		PERIODO DI VIGENZA	SCADENZA	AREA (Kmq)	UBICAZIONE DELLA CONCESSIONE
			Data	Natura del provvedimento				
			30/9/1990	Natura del provvedimento	-	30/09/2020	164	BASILICATA (155,25)
			9/5/1996	Conferimento				Matera
			9/5/1996	Cambio intestazione				CALABRIA (8,75)
			12/2/2004	Cambio intestazione				Cosenza
			20/7/2004	Cambio intestazione				

861	CODICE E DENOMINAZIONE DELLA CONCESSIONE <b>TORRENTE CELONE</b>	TITOLARI DELLA CONCESSIONE e relative quote di partecipazione (%) MEDOILGAS ITALIA (50) (r.u.) EDISON (50)	PROVVEDIMENTI CONCERNENTI LA CONCESSIONE		PERIODO DI VIGENZA	SCADENZA	AREA (Kmq)	UBICAZIONE DELLA CONCESSIONE
			Data	Natura del provvedimento				
			5/4/1991	Natura del provvedimento	-	05/04/2021	79,8	PUGLIA (79,8)
			2/9/1993	Conferimento				Foggia
			2/9/1993	Trasferimento quota				
			14/6/1996	Cambio intestazione quota				
			14/6/1996	Trasferimento quota e nomina r.u.				
			14/6/1996	Cambio intestazione quota				
			5/4/2002	Trasferimento quota				
			12/2/2004	Intestazione quota				
			30/6/2005	Trasferimento quota				
			16/4/2008	Cambio intestazione quota				



**ELENCO DELLE CONCESSIONI DI COLTIVAZIONE ACCORDATE NELLA TERRAFERMA - Aggiornamento 28/febbraio/2009**

CODICE E DENOMINAZIONE DELLA CONCESSIONE	TITOLARI DELLA CONCESSIONE e relative quote di partecipazione (%)	PROVVEDIMENTI CONCERNENTI LA CONCESSIONE		PERIODO DI VIGENZA	SCADENZA	AREA (Kmq)	UBICAZIONE DELLA CONCESSIONE
		Data	Natura del provvedimento				
<b>867</b> MONTE URANO Nota: Presentata istanza di riduzione dell'area pubblicata nel B.U.I.G. Anno XLIX - N. 6.	EDISON (40) (r.u.) ENI (60)	30/3/1992	Natura del provvedimento	Decorrenza	-	69,1	MARCHE (69,1) Ascoli Piceno
		4/8/1993	Conferimento	26/10/1989			
		2/9/1993	Cambio intestazione quota	23/4/1992			
		2/9/1993	Trasferimento quota e nomina r.u.	1/8/1992			
		2/9/1993	Cambio intestazione quota	4/11/1992			
		5/7/1994	Modifica programma lavoro	5/7/1994			
		13/2/1998	Cambio intestazione quota	1/1/1998			
		23/11/1998	Cambio intestazione quota	29/6/1998			
		15/9/1999	Cambio intestazione quota	1/7/1999			
		12/2/2004	Intestazione quota	1/12/2003			
<b>868</b>	TITOLARI DELLA CONCESSIONE e relative quote di partecipazione (%) MEDOILGAS ITALIA (50) (r.u.) GAS PLUS ITALIANA (50)	21/5/1992	Natura del provvedimento	Decorrenza	-	118,28	PUGLIA (118,28) Foggia
		4/3/1994	Conferimento	19/5/1990			
		4/3/1994	Trasferimento quota	1/9/1993			
		4/3/1994	Ampliamento	4/3/1994			
		9/5/1996	Cambio intestazione quota	1/3/1996			
		14/6/1996	Trasferimento quota e nomina r.u.	1/1/1996			
		14/6/1996	Cambio intestazione quota	23/1/1996			
		9/5/2001	Trasferimento quota	14/9/2000			
		30/10/2001	Trasferimento quota	2/7/2001			
		5/4/2002	Trasferimento quota	29/11/2001			
4/4/2003	Assunzione quota	26/11/2002					
12/2/2004	Cambio intestazione quota	1/1/2004					
20/7/2004	Cambio intestazione quota	18/5/2004					
8/10/2004	Trasferimento quota	31/12/2002					
30/6/2005	Trasferimento quota	26/4/2005					
16/4/2008	Cambio intestazione quota	12/2/2008					
<b>869</b> S. ANDREA	TITOLARI DELLA CONCESSIONE e relative quote di partecipazione (%) MEDOILGAS ITALIA (40) (r.u.) EDISON (50) PETROREP ITALIANA (10)	8/8/1992	Natura del provvedimento	Decorrenza	-	164,32	VENETO (164,32) Treviso
		2/9/1993	Conferimento	8/8/1992			
		2/9/1993	Trasferimento quota	1/8/1992			
		2/9/1993	Cambio intestazione quota	4/11/1992			
		14/6/1996	Trasferimento quota e nomina r.u.	1/1/1996			
		14/6/1996	Cambio intestazione quota	23/1/1996			
		5/4/2002	Trasferimento quota	29/11/2001			
		12/2/2004	Intestazione quota	1/12/2003			
		30/6/2005	Trasferimento quota	26/4/2005			
		16/4/2008	Cambio intestazione quota	12/2/2008			

**ELENCO DELLE CONCESSIONI DI COLTIVAZIONE ACCORDATE NELLA TERRAFERMA - Aggiornamento 28/febbraio/2009**

870	CODICE E DENOMINAZIONE DELLA CONCESSIONE	TITOLARI DELLA CONCESSIONE e relative quote di partecipazione (%)	PROVVEDIMENTI CONCERNENTI LA CONCESSIONE		PERIODO DI VIGENZA	SCADENZA	AREA (Kmq)	UBICAZIONE DELLA CONCESSIONE
			Data	Natura del provvedimento				
	<b>MONTE VERDESE</b>	MEDOILGAS ITALIA (60) (r.u.) GAS PLUS ITALIANA (30) PETROREP ITALIANA (10)	18/1/1993	Conferimento	28/6/1992	XXXVII - 4		
			9/5/1996	Cambio intestazione quota	1/3/1996	XL - 6		
			14/6/1996	Trasferimento quota e nomina r.u.	1/1/1996	XL - 7		
			14/6/1996	Cambio intestazione quota	23/1/1996	XL - 7		
			5/4/2002	Trasferimento quota	29/11/2001	XLVI - 12		
			12/2/2004	Cambio intestazione quota	1/1/2004	XLVIII - 3		
			20/7/2004	Cambio intestazione quota	18/5/2004	XLVIII - 8		
			30/6/2005	Trasferimento quota	26/4/2005	XLIX - 7		
			16/4/2008	Cambio intestazione quota	12/2/2008	LII - 5		
871	CODICE E DENOMINAZIONE DELLA CONCESSIONE	TITOLARI DELLA CONCESSIONE e relative quote di partecipazione (%)	PROVVEDIMENTI CONCERNENTI LA CONCESSIONE		PERIODO DI VIGENZA	SCADENZA	AREA (Kmq)	UBICAZIONE DELLA CONCESSIONE
			Data	Natura del provvedimento				
	<b>CASA MAGGI</b>	GAS PLUS ITALIANA (100) (r.u.)	15/3/1993	Conferimento	26/10/1992	XXXVII - 4		
			9/5/1996	Cambio intestazione quota	1/3/1996	XL - 6		
			27/9/1999	Assunzione quota	29/4/1999	XLIII - 11		
			12/2/2004	Cambio intestazione	1/1/2004	XLVIII - 3		
			20/7/2004	Cambio intestazione	18/5/2004	XLVIII - 8		
874	CODICE E DENOMINAZIONE DELLA CONCESSIONE	TITOLARI DELLA CONCESSIONE e relative quote di partecipazione (%)	PROVVEDIMENTI CONCERNENTI LA CONCESSIONE		PERIODO DI VIGENZA	SCADENZA	AREA (Kmq)	UBICAZIONE DELLA CONCESSIONE
			Data	Natura del provvedimento				
	<b>MASSERIA VIORANO</b>	GAS NATURAL VENDITA ITALIA (100) (r.u.)	16/7/1993	Conferimento	10/10/1989	XXXVII - 9		
			12/11/1993	Trasferimento	6/4/1993	XXXVII - 12		
			9/5/1996	Cambio intestazione quota	1/3/1996	XL - 6		
			22/1/1997	Cambio intestazione quota	22/12/1995	XLI - 3		
			23/1/1998	Trasferimento quota	18/3/1997	XLII - 2		
			23/1/1998	Assunzione quota	12/12/1997	XLII - 2		
			10/1/2000	Trasferimento quote	20/10/1999	XLIV - 2		
			30/4/2002	Trasferimento	1/3/2002	XLVI - 6		
			20/3/2003	Trasferimento	24/10/2002	XLVII - 4		
			25/10/2006	Intestazione	1/7/2006	L - 11		

**ELENCO DELLE CONCESSIONI DI COLTIVAZIONE ACCORDATE NELLA TERRAFERMA - Aggiornamento 28/febbraio/2009**

875	CODICE E DENOMINAZIONE DELLA CONCESSIONE	TITOLARI DELLA CONCESSIONE e relative quote di partecipazione (%)	PROVVEDIMENTI CONCERNENTI LA CONCESSIONE		PERIODO DI VIGENZA	SCADENZA	AREA (Kmq)	UBICAZIONE DELLA CONCESSIONE
			Data	Natura del provvedimento				
	<b>MONTEGRANARO</b>	GAS PLUS ITALIANA (25) (r.u.) EDISON (50) ENI (25)	20/7/1993 13/2/1998 23/11/1998 15/9/1999 20/3/2000 20/4/2001 18/9/2001 12/2/2004 12/2/2004 20/7/2004	Decorrenza Conferimento Cambio intestazione quota Cambio intestazione quota Cambio intestazione quota Cambio intestazione quota Trasferimento quota Intestazione quota Cambio intestazione quota Cambio intestazione quota	9/11/1992 XXXVII - 9 XLII - 3 XLII - 12 XLIII - 10 XLIV - 4 XLV - 5 XLV - 10 XLVIII - 3 XLVIII - 3 XLVIII - 8	09/11/2022	60,11	MARCHE (60,11) Macerata Ascoli Piceno
	<b>876</b>							
	<b>VALLE DEL ROVELLO</b>	TITOLARI DELLA CONCESSIONE e relative quote di partecipazione (%) METANO PUGLIA (100) (r.u.)	2/8/1993 17/6/1994	Decorrenza Conferimento Trasferimento quote	20/11/1992 XXXVII - 9 XXXVIII - 7	20/11/2022	37,49	PUGLIA (37,49) Foggia
	<b>877</b>							
	<b>MASSIGNANO</b>	TITOLARI DELLA CONCESSIONE e relative quote di partecipazione (%) EDISON (50) (r.u.) GAS PLUS ITALIANA (50)	20/7/1993 4/3/1994 9/5/1996 23/11/1998 15/9/1999 20/3/2000 20/4/2001 18/9/2001 12/2/2004 12/2/2004 20/7/2004	Decorrenza Conferimento Rettifica Cambio intestazione quota Cambio intestazione quota Cambio intestazione quota Cambio intestazione quota Cambio intestazione quota Trasferimento quota Intestazione quota Cambio intestazione quota Cambio intestazione quota	6/12/1992 XXXVII - 10 XXXVIII - 4 XL - 6 XLII - 12 XLIII - 10 XLIV - 4 XLV - 5 XLV - 10 XLVIII - 3 XLVIII - 3 XLVIII - 8	06/12/2022	85,96	MARCHE (85,96) Ascoli Piceno



**ELENCO DELLE CONCESSIONI DI COLTIVAZIONE ACCORDATE NELLA TERRAFERMA - Aggiornamento 28/febbraio/2009**

CODICE E DENOMINAZIONE DELLA CONCESSIONE	TITOLARI DELLA CONCESSIONE e relative quote di partecipazione (%)	PROVVEDIMENTI CONCERNENTI LA CONCESSIONE		PERIODO DI VIGENZA	SCADENZA	AREA (Kmq)	UBICAZIONE DELLA CONCESSIONE
		Data	Natura del provvedimento				
<b>878</b>							
<b>MONTEARDONE</b>	GAS PLUS ITALIANA (67) (r.u.) SVILUPPO RISORSE NATURALI (15) MEDOILGAS ITALIA (11) PETROREP ITALIANA (7)	6/8/1993	Natura del provvedimento Conferimento	6/8/1993	XXXVII - 10	63,74	EMILIA ROMAGNA (63,74) Parma
	Nota: Presentata istanza di ampliamento pubblicata nel B.U.I.G. - Anno XL - N. 9	24/1/1994	Modifica programma lavoro	24/1/1994	XXXVIII - 2		
		9/5/1996	Cambio intestazione quota	1/1/1996	XL - 6		
		9/5/1996	Cambio intestazione quota	1/3/1996	XL - 6		
		14/6/1996	Trasferimento quota e nomina r.u.	1/1/1996	XL - 7		
		14/6/1996	Cambio intestazione quota	23/1/1996	XL - 7		
		5/4/2002	Trasferimento quota	29/11/2001	XLVI - 12		
		30/7/2002	Nomina r.u.	1/7/2002	XLVI - 10		
		10/11/2003	Trasferimento quota	30/9/2003	XLVII - 12		
		12/2/2004	Cambio intestazione quota	1/1/2004	XLVIII - 3		
		20/7/2004	Cambio intestazione quota	18/5/2004	XLVIII - 8		
		30/6/2005	Trasferimento quota	26/4/2005	XLIX - 7		
		16/4/2008	Cambio intestazione quota	1/2/2008	LII - 5		
<b>881</b>							
<b>FORNOVO DI TARO</b>	GAS PLUS ITALIANA (71,43) (r.u.) MEDOILGAS ITALIA (21,43) PETROREP ITALIANA (7,14)	24/1/1994	Natura del provvedimento Conferimento	24/1/1994	XXXVIII - 2	12,5	EMILIA ROMAGNA (12,5) Parma
		9/5/1996	Cambio intestazione quota	1/1/1996	XL - 6		
		9/5/1996	Cambio intestazione quota	1/3/1996	XL - 6		
		14/6/1996	Trasferimento quota	1/1/1996	XL - 7		
		14/6/1996	Cambio intestazione quota	23/1/1996	XL - 7		
		5/4/2002	Trasferimento quota	29/11/2001	XLVI - 12		
		12/2/2004	Cambio intestazione quota	1/1/2004	XLVIII - 3		
		20/7/2004	Cambio intestazione quota	18/5/2004	XLVIII - 8		
		30/6/2005	Trasferimento quota	26/4/2005	XLIX - 7		
		16/4/2008	Cambio intestazione quota	1/2/2008	LII - 5		
<b>884</b>							
<b>BOMBIANA</b>	LAZZI GAS (100) (r.u.)	9/8/1994	Natura del provvedimento Conferimento	9/8/1994	XXXVIII - 9	16,17	EMILIA ROMAGNA (16,17) Bologna

**ELENCO DELLE CONCESSIONI DI COLTIVAZIONE ACCORDATE NELLA TERRAFERMA - Aggiornamento 28/febbraio/2009**

885	CODICE E DENOMINAZIONE DELLA CONCESSIONE	TITOLARI DELLA CONCESSIONE e relative quote di partecipazione (%)	PROVVEDIMENTI CONCERNENTI LA CONCESSIONE		PERIODO DI VIGENZA	SCADENZA	AREA (Kmq)	UBICAZIONE DELLA CONCESSIONE
			Data	Natura del provvedimento				
	<b>LUCERA</b>	GAS PLUS ITALIANA (81,6) (r.u.) MEDOILGAS ITALIA (13,6) EDISON (4,8)	30/12/1994	Natura del provvedimento Unificazione	1/1/1995	31/07/2017	155,86	PUGLIA (155,86) Foggia
			24/1/1996	Modifica programma lavoro	24/1/1996			
			9/5/1996	Cambio intestazione quota	1/3/1996			
			14/6/1996	Trasferimento quota	1/1/1996			
			12/3/1997	Cambio intestazione quota	23/1/1996			
			5/4/2002	Modifica programma sviluppo	12/3/1997			
			12/2/2004	Trasferimento quota	29/11/2001			
			12/2/2004	Intestazione quota	1/12/2003			
			20/7/2004	Cambio intestazione quota	1/1/2004			
			30/6/2005	Cambio intestazione	18/5/2004			
			16/4/2008	Trasferimento quota	26/4/2005			
			15/5/2008	Cambio intestazione quota	12/2/2008			
				Proroga	31/7/2007			
<b>886</b>	<b>MANARA</b>	ENI (100) (r.u.)	18/9/1997	Natura del provvedimento Attribuzione	1/1/1997	01/01/2017	54,13	EMILIA ROMAGNA (48,18) Ferrara ZONA A (5,95)
<b>888</b>	<b>POMPOSA</b>	ENI (100) (r.u.)	18/9/1997	Natura del provvedimento Attribuzione	1/1/1997	01/01/2017	55,21	EMILIA ROMAGNA (55,21) Ferrara
<b>889</b>	<b>CASTEGGIO</b>	GAS PLUS ITALIANA (100) (r.u.)	20/10/1997	Natura del provvedimento Attribuzione	1/1/1997	01/01/2017	65,7	LOMBARDIA (65,7) Pavia
			26/4/2001	Trasferimento	26/2/2001			
			12/2/2004	Cambio intestazione	1/1/2004			
			20/7/2004	Cambio intestazione	18/5/2004			
<b>890</b>	<b>CAVIAGA</b>	ENI (100) (r.u.)	20/10/1997	Natura del provvedimento Attribuzione	1/1/1997	01/01/2012	113,87	LOMBARDIA (113,87) Lodi Cremona
			21/10/2003	Proroga	1/1/2002			

**ELENCO DELLE CONCESSIONI DI COLTIVAZIONE ACCORDATE NELLA TERRAFERMA - Aggiornamento 28/febbraio/2009**

<b>891</b>	<b>CODICE E DENOMINAZIONE DELLA CONCESSIONE</b> <b>CIGNONE</b>	TITOLARI DELLA CONCESSIONE e relative quote di partecipazione (%) ENI (100) (r.u.)	PROVVEDIMENTI CONCERNENTI LA CONCESSIONE Data 20/10/1997 6/11/2001 Natura del provvedimento Attribuzione Conferma	PERIODO DI VIGENZA -	SCADENZA 01/01/2017	AREA (Kmq) 135,59	UBICAZIONE DELLA CONCESSIONE LOMBARDIA (135,59) Cremona Brescia
		Nota: Presentata istanza di rinuncia pubblicata nel B.U.I.G. Anno LIII - N. 2.					
<b>892</b>	<b>CODICE E DENOMINAZIONE DELLA CONCESSIONE</b> <b>CORTEMAGGIORE</b>	TITOLARI DELLA CONCESSIONE e relative quote di partecipazione (%) ENI (100) (r.u.)	PROVVEDIMENTI CONCERNENTI LA CONCESSIONE Data 20/10/1997 15/10/2001 Natura del provvedimento Attribuzione Conferma	PERIODO DI VIGENZA -	SCADENZA 01/01/2017	AREA (Kmq) 146,03	UBICAZIONE DELLA CONCESSIONE EMILIA ROMAGNA (144,83) Piacenza Parma LOMBARDIA (1,2) Cremona
<b>894</b>	<b>CODICE E DENOMINAZIONE DELLA CONCESSIONE</b> <b>PONTETIDONE</b>	TITOLARI DELLA CONCESSIONE e relative quote di partecipazione (%) GAS PLUS ITALIANA (100) (r.u.)	PROVVEDIMENTI CONCERNENTI LA CONCESSIONE Data 20/10/1997 1/6/1998 12/2/2004 20/7/2004 Natura del provvedimento Attribuzione Trasferimento Cambio intestazione Cambio intestazione	PERIODO DI VIGENZA -	SCADENZA 01/01/2017	AREA (Kmq) 58,35	UBICAZIONE DELLA CONCESSIONE EMILIA ROMAGNA (56,05) Piacenza LOMBARDIA (2,3) Pavia
<b>897</b>	<b>CODICE E DENOMINAZIONE DELLA CONCESSIONE</b> <b>SORESINA</b>	TITOLARI DELLA CONCESSIONE e relative quote di partecipazione (%) ENI (100) (r.u.)	PROVVEDIMENTI CONCERNENTI LA CONCESSIONE Data 20/10/1997 Natura del provvedimento Attribuzione	PERIODO DI VIGENZA -	SCADENZA 01/01/2017	AREA (Kmq) 84,82	UBICAZIONE DELLA CONCESSIONE LOMBARDIA (84,82) Lodi Cremona
<b>899</b>	<b>CODICE E DENOMINAZIONE DELLA CONCESSIONE</b> <b>VESCOVATO</b>	TITOLARI DELLA CONCESSIONE e relative quote di partecipazione (%) ENI (100) (r.u.)	PROVVEDIMENTI CONCERNENTI LA CONCESSIONE Data 20/10/1997 8/5/2002 8/5/2002 21/5/2008 Natura del provvedimento Attribuzione Proroga Approvazione programma lavoro Proroga	PERIODO DI VIGENZA -	SCADENZA 01/01/2012	AREA (Kmq) 29,13	UBICAZIONE DELLA CONCESSIONE LOMBARDIA (29,13) Cremona
<b>900</b>	<b>CODICE E DENOMINAZIONE DELLA CONCESSIONE</b> <b>VILLAFORTUNA-TRECATE</b>	TITOLARI DELLA CONCESSIONE e relative quote di partecipazione (%) ENI (100) (r.u.)	PROVVEDIMENTI CONCERNENTI LA CONCESSIONE Data 17/2/1998 Natura del provvedimento Attribuzione	PERIODO DI VIGENZA -	SCADENZA 01/01/2017	AREA (Kmq) 142,41	UBICAZIONE DELLA CONCESSIONE PIEMONTE (77,71) Novara LOMBARDIA (64,7) Milano

**ELENCO DELLE CONCESSIONI DI COLTIVAZIONE ACCORDATE NELLA TERRAFERMA - Aggiornamento 28/febbraio/2009**

<b>902</b>	<b>CODICE E DENOMINAZIONE DELLA CONCESSIONE</b> <b>DOSSO DEGLI ANGELI</b>	<b>TITOLARI DELLA CONCESSIONE e relative quote di partecipazione (%)</b> ENI (100) (r.u.)	<b>PROVVEDIMENTI CONCERNENTI LA CONCESSIONE</b> Data 23/2/1998 Natura del provvedimento Attribuzione	<b>PERIODO DI VIGENZA</b> Decorrenza 1/1/1997 XLI - 3	<b>SCADENZA</b> 01/01/2017	<b>AREA (Kmq)</b> 118,46	<b>UBICAZIONE DELLA CONCESSIONE</b> EMILIA ROMAGNA (1,18,46) Ravenna Ferrara
<b>904</b>	<b>CODICE E DENOMINAZIONE DELLA CONCESSIONE</b> <b>GAGGIANO</b>	<b>TITOLARI DELLA CONCESSIONE e relative quote di partecipazione (%)</b> ENI (100) (r.u.)	<b>PROVVEDIMENTI CONCERNENTI LA CONCESSIONE</b> Data 17/3/1998 Natura del provvedimento Attribuzione	<b>PERIODO DI VIGENZA</b> Decorrenza 1/1/1997 XLII - 4	<b>SCADENZA</b> 01/01/2017	<b>AREA (Kmq)</b> 101,64	<b>UBICAZIONE DELLA CONCESSIONE</b> LOMBARDIA (101,64) Pavia Milano
	Nota: Presentata istanza di proroga pubblicata nel B.U.I.G. - Anno L - N. 1.						
<b>905</b>	<b>CODICE E DENOMINAZIONE DELLA CONCESSIONE</b> <b>BAGNOLO MELLA</b>	<b>TITOLARI DELLA CONCESSIONE e relative quote di partecipazione (%)</b> ENI (100) (r.u.)	<b>PROVVEDIMENTI CONCERNENTI LA CONCESSIONE</b> Data 21/4/1998 Natura del provvedimento Attribuzione	<b>PERIODO DI VIGENZA</b> Decorrenza 1/1/1997 XLII - 5	<b>SCADENZA</b> 01/01/2017	<b>AREA (Kmq)</b> 60,43	<b>UBICAZIONE DELLA CONCESSIONE</b> LOMBARDIA (60,43) Brescia
<b>906</b>	<b>CODICE E DENOMINAZIONE DELLA CONCESSIONE</b> <b>SAN GERVASIO</b>	<b>TITOLARI DELLA CONCESSIONE e relative quote di partecipazione (%)</b> ENI (100) (r.u.)	<b>PROVVEDIMENTI CONCERNENTI LA CONCESSIONE</b> Data 21/4/1998 Natura del provvedimento Attribuzione	<b>PERIODO DI VIGENZA</b> Decorrenza 1/1/1997 XLII - 5	<b>SCADENZA</b> 01/01/2017	<b>AREA (Kmq)</b> 77,45	<b>UBICAZIONE DELLA CONCESSIONE</b> LOMBARDIA (77,45) Brescia
<b>908</b>	<b>CODICE E DENOMINAZIONE DELLA CONCESSIONE</b> <b>OVANENGO</b>	<b>TITOLARI DELLA CONCESSIONE e relative quote di partecipazione (%)</b> ENI (100) (r.u.)	<b>PROVVEDIMENTI CONCERNENTI LA CONCESSIONE</b> Data 22/5/1998 Natura del provvedimento Attribuzione	<b>PERIODO DI VIGENZA</b> Decorrenza 1/1/1997 XLII - 6	<b>SCADENZA</b> 01/01/2017	<b>AREA (Kmq)</b> 41,11	<b>UBICAZIONE DELLA CONCESSIONE</b> LOMBARDIA (41,11) Brescia
<b>910</b>	<b>CODICE E DENOMINAZIONE DELLA CONCESSIONE</b> <b>CANONICA</b>	<b>TITOLARI DELLA CONCESSIONE e relative quote di partecipazione (%)</b> ENI (100) (r.u.)	<b>PROVVEDIMENTI CONCERNENTI LA CONCESSIONE</b> Data 18/6/1998 Natura del provvedimento Attribuzione	<b>PERIODO DI VIGENZA</b> Decorrenza 1/1/1997 XLII - 6	<b>SCADENZA</b> 01/01/2002	<b>AREA (Kmq)</b> 53,02	<b>UBICAZIONE DELLA CONCESSIONE</b> LOMBARDIA (53,02) Milano Bergamo
	Nota: Presentata istanza di proroga pubblicata nel B.U.I.G. - Anno XLV - N. 8						
<b>911</b>	<b>CODICE E DENOMINAZIONE DELLA CONCESSIONE</b> <b>PESSANO</b>	<b>TITOLARI DELLA CONCESSIONE e relative quote di partecipazione (%)</b> ENI (100) (r.u.)	<b>PROVVEDIMENTI CONCERNENTI LA CONCESSIONE</b> Data 18/6/1998 Natura del provvedimento Attribuzione	<b>PERIODO DI VIGENZA</b> Decorrenza 1/1/1997 XLII - 6	<b>SCADENZA</b> 01/01/2012	<b>AREA (Kmq)</b> 57,85	<b>UBICAZIONE DELLA CONCESSIONE</b> LOMBARDIA (57,85) Milano

**ELENCO DELLE CONCESSIONI DI COLTIVAZIONE ACCORDATE NELLA TERRAFERMA - Aggiornamento 28/febbraio/2009**

<b>913</b>	<b>CODICE E DENOMINAZIONE DELLA CONCESSIONE</b>	<b>TITOLARI DELLA CONCESSIONE e relative quote di partecipazione (%)</b>	<b>PROVVEDIMENTI CONCERNENTI LA CONCESSIONE</b>	<b>PERIODO DI VIGENZA</b>	<b>SCADENZA</b>	<b>AREA (Kmq)</b>	<b>UBICAZIONE DELLA CONCESSIONE</b>
	<b>SETTALA</b>	ENI (100) (r.u.)	Data 18/6/1998 15/10/2001 Natura del provvedimento Attribuzione Conferma Decorrenza 1/1/1997 15/10/2001 XLII - 6 XLV - 11	-	01/01/2017	84,55	LOMBARDIA (84,55) Milano Lodi
<b>914</b>	<b>CODICE E DENOMINAZIONE DELLA CONCESSIONE</b>	<b>TITOLARI DELLA CONCESSIONE e relative quote di partecipazione (%)</b>	<b>PROVVEDIMENTI CONCERNENTI LA CONCESSIONE</b>	<b>PERIODO DI VIGENZA</b>	<b>SCADENZA</b>	<b>AREA (Kmq)</b>	<b>UBICAZIONE DELLA CONCESSIONE</b>
	<b>SPILAMBERTO</b>	ENI (100) (r.u.)	Data 8/6/1998 Natura del provvedimento Attribuzione Decorrenza 1/1/1997 XLII - 6	-	01/01/2017	139,82	EMILIA ROMAGNA (139,82) Modena Bologna
<b>915</b>	<b>CODICE E DENOMINAZIONE DELLA CONCESSIONE</b>	<b>TITOLARI DELLA CONCESSIONE e relative quote di partecipazione (%)</b>	<b>PROVVEDIMENTI CONCERNENTI LA CONCESSIONE</b>	<b>PERIODO DI VIGENZA</b>	<b>SCADENZA</b>	<b>AREA (Kmq)</b>	<b>UBICAZIONE DELLA CONCESSIONE</b>
	<b>MIRANDOLA</b>	ENI (100) (r.u.)	Data 15/6/1998 Natura del provvedimento Attribuzione Decorrenza 1/1/1997 XLII - 6	-	01/01/2017	121,96	EMILIA ROMAGNA (121,66) Reggio Emilia Modena LOMBARDIA (0,3) Mantova
<b>916</b>	<b>CODICE E DENOMINAZIONE DELLA CONCESSIONE</b>	<b>TITOLARI DELLA CONCESSIONE e relative quote di partecipazione (%)</b>	<b>PROVVEDIMENTI CONCERNENTI LA CONCESSIONE</b>	<b>PERIODO DI VIGENZA</b>	<b>SCADENZA</b>	<b>AREA (Kmq)</b>	<b>UBICAZIONE DELLA CONCESSIONE</b>
	<b>PORTO CORSINI TERRA</b>	ENI (100) (r.u.)	Data 15/6/1998 Natura del provvedimento Attribuzione Decorrenza 1/1/1997 XLII - 6	-	01/01/2017	56,65	EMILIA ROMAGNA (56,65) Ravenna
<b>917</b>	<b>CODICE E DENOMINAZIONE DELLA CONCESSIONE</b>	<b>TITOLARI DELLA CONCESSIONE e relative quote di partecipazione (%)</b>	<b>PROVVEDIMENTI CONCERNENTI LA CONCESSIONE</b>	<b>PERIODO DI VIGENZA</b>	<b>SCADENZA</b>	<b>AREA (Kmq)</b>	<b>UBICAZIONE DELLA CONCESSIONE</b>
	<b>RAVENNA TERRA</b>	ENI (100) (r.u.)	Data 15/6/1998 Natura del provvedimento Attribuzione Decorrenza 1/1/1997 XLII - 6	-	01/01/2012	98,28	EMILIA ROMAGNA (98,28) Ravenna
<b>918</b>	<b>CODICE E DENOMINAZIONE DELLA CONCESSIONE</b>	<b>TITOLARI DELLA CONCESSIONE e relative quote di partecipazione (%)</b>	<b>PROVVEDIMENTI CONCERNENTI LA CONCESSIONE</b>	<b>PERIODO DI VIGENZA</b>	<b>SCADENZA</b>	<b>AREA (Kmq)</b>	<b>UBICAZIONE DELLA CONCESSIONE</b>
	<b>RECOVATO</b>	GAS PLUS ITALIANA (100) (r.u.)	Data 15/6/1998 26/4/2001 12/2/2004 20/7/2004 Natura del provvedimento Attribuzione Trasferimento Cambio intestazione Cambio intestazione Decorrenza 1/1/1997 26/2/2001 1/1/2004 18/5/2004 XLII - 6 XLV - 5 XLVIII - 3 XLVIII - 8	-	01/01/2017	36,75	EMILIA ROMAGNA (36,75) Modena Bologna

**ELENCO DELLE CONCESSIONI DI COLTIVAZIONE ACCORDATE NELLA TERRAFERMA - Aggiornamento 28/febbraio/2009**

<b>919</b>	<b>CODICE E DENOMINAZIONE DELLA CONCESSIONE</b>	<b>TITOLARI DELLA CONCESSIONE e relative quote di partecipazione (%)</b>	<b>PROVVEDIMENTI CONCERNENTI LA CONCESSIONE</b>	<b>PERIODO DI VIGENZA</b>	<b>SCADENZA</b>	<b>AREA (Kmq)</b>	<b>UBICAZIONE DELLA CONCESSIONE</b>
	<b>RIVALTA</b>	ENI (100) (r.u.)	Data 15/6/1998 Natura del provvedimento Attribuzione	Decorrenza 1/1/1997 XLI - 6	01/01/2002	19,59	EMILIA ROMAGNA (19,59) Reggio Emilia
	Nota: Presentata istanza di proroga pubblicata nel B.U.I.G. - Anno XLV - N. 1						
<b>920</b>	<b>CODICE E DENOMINAZIONE DELLA CONCESSIONE</b>	<b>TITOLARI DELLA CONCESSIONE e relative quote di partecipazione (%)</b>	<b>PROVVEDIMENTI CONCERNENTI LA CONCESSIONE</b>	<b>PERIODO DI VIGENZA</b>	<b>SCADENZA</b>	<b>AREA (Kmq)</b>	<b>UBICAZIONE DELLA CONCESSIONE</b>
	<b>SAN POTTIO</b>	ENI (100) (r.u.)	Data 15/6/1998 10/3/2004 Natura del provvedimento Attribuzione Proroga	Decorrenza 1/1/1997 1/1/2002 XLII - 6 XLVIII - 4	01/01/2007	73,78	EMILIA ROMAGNA (73,78) Ravenna
	Nota: Presentata istanza di proroga pubblicata nel B.U.I.G. - Anno L - N. 1.						
<b>921</b>	<b>CODICE E DENOMINAZIONE DELLA CONCESSIONE</b>	<b>TITOLARI DELLA CONCESSIONE e relative quote di partecipazione (%)</b>	<b>PROVVEDIMENTI CONCERNENTI LA CONCESSIONE</b>	<b>PERIODO DI VIGENZA</b>	<b>SCADENZA</b>	<b>AREA (Kmq)</b>	<b>UBICAZIONE DELLA CONCESSIONE</b>
	<b>TRESIGALLO</b>	ENI (100) (r.u.)	Data 15/6/1998 15/10/2001 Natura del provvedimento Attribuzione Conferma	Decorrenza 1/1/1997 15/10/2001 XLI - 6 XLV - 11	01/01/2017	100,15	EMILIA ROMAGNA (100,15) Ferrara
	Nota: Presentata istanza di rinuncia pubblicata nel B.U.I.G. - Anno XLVIII - N. 9.						
<b>922</b>	<b>CODICE E DENOMINAZIONE DELLA CONCESSIONE</b>	<b>TITOLARI DELLA CONCESSIONE e relative quote di partecipazione (%)</b>	<b>PROVVEDIMENTI CONCERNENTI LA CONCESSIONE</b>	<b>PERIODO DI VIGENZA</b>	<b>SCADENZA</b>	<b>AREA (Kmq)</b>	<b>UBICAZIONE DELLA CONCESSIONE</b>
	<b>ALFONSINE</b>	ENI (100) (r.u.)	Data 18/6/1998 27/9/2001 Natura del provvedimento Attribuzione Conferma	Decorrenza 1/1/1997 27/9/2001 XLI - 6 XLV - 10	01/01/2017	85,88	EMILIA ROMAGNA (85,88) Ravenna
<b>924</b>	<b>CODICE E DENOMINAZIONE DELLA CONCESSIONE</b>	<b>TITOLARI DELLA CONCESSIONE e relative quote di partecipazione (%)</b>	<b>PROVVEDIMENTI CONCERNENTI LA CONCESSIONE</b>	<b>PERIODO DI VIGENZA</b>	<b>SCADENZA</b>	<b>AREA (Kmq)</b>	<b>UBICAZIONE DELLA CONCESSIONE</b>
	<b>SANTERNO</b>	ENI (100) (r.u.)	Data 18/6/1998 Natura del provvedimento Attribuzione	Decorrenza 1/1/1997 XLI - 6	01/01/2017	39,39	EMILIA ROMAGNA (39,39) Ravenna Bologna
<b>926</b>	<b>CODICE E DENOMINAZIONE DELLA CONCESSIONE</b>	<b>TITOLARI DELLA CONCESSIONE e relative quote di partecipazione (%)</b>	<b>PROVVEDIMENTI CONCERNENTI LA CONCESSIONE</b>	<b>PERIODO DI VIGENZA</b>	<b>SCADENZA</b>	<b>AREA (Kmq)</b>	<b>UBICAZIONE DELLA CONCESSIONE</b>
	<b>PIETRAMALA</b>	SIM (100) (r.u.)	Data 4/8/1999 Natura del provvedimento Unificazione	Decorrenza 4/8/1999 XLI - 9	15/01/2006	27,16	TOSCANA (21,86) Firenze EMILIA ROMAGNA (5,3) Bologna
	Nota: Presentata istanza di proroga pubblicata nel B.U.I.G. - Anno XLIX - N. 7.						

**ELENCO DELLE CONCESSIONI DI COLTIVAZIONE ACCORDATE NELLA TERRAFERMA - Aggiornamento 28/febbraio/2009**

<b>927</b>	<b>CODICE E DENOMINAZIONE DELLA CONCESSIONE</b> <b>RECOLETA</b>	TITOLARI DELLA CONCESSIONE e relative quote di partecipazione (%) GAS PLUS ITALIANA (100) (r.u.)	PROVVEDIMENTI CONCERNENTI LA CONCESSIONE Data 8/9/1999 12/2/2004 20/7/2004 Natura del provvedimento Conferimento Cambio intestazione Cambio intestazione	PERIODO DI VIGENZA - - -	SCADENZA 08/09/2019	AREA (Kmq) 44,62	UBICAZIONE DELLA CONCESSIONE BASILICATA (44,62) Matera
<b>928</b>	<b>CODICE E DENOMINAZIONE DELLA CONCESSIONE</b> <b>GORGOGNONE</b>	TITOLARI DELLA CONCESSIONE e relative quote di partecipazione (%) TOTAL ITALIA (50) (r.u.) SHELL ITALIA E P (25) ESSO ITALIANA (25)	PROVVEDIMENTI CONCERNENTI LA CONCESSIONE Data 19/11/1999 16/3/2000 20/3/2000 29/11/2000 20/4/2001 15/11/2002 5/6/2003 16/7/2003 12/2/2004 31/7/2007 Natura del provvedimento Unificazione Approvazione nuovo programma di ricerca Cambio intestazione quota Cambio intestazione quota Cambio intestazione quota Trasferimento quota e nomina r.u. Cambio intestazione quota Cambio intestazione quota Cambio intestazione quota Adeguamento programma lavori	PERIODO DI VIGENZA - - -	SCADENZA 14/07/2013	AREA (Kmq) 290,59	UBICAZIONE DELLA CONCESSIONE BASILICATA (290,59) Potenza Matera
<b>930</b>	<b>CODICE E DENOMINAZIONE DELLA CONCESSIONE</b> <b>MIGLIANICO</b>	TITOLARI DELLA CONCESSIONE e relative quote di partecipazione (%) ENI (100) (r.u.)	PROVVEDIMENTI CONCERNENTI LA CONCESSIONE Data 19/4/2002 6/7/2005 Natura del provvedimento Conferimento Modifica programma lavoro	PERIODO DI VIGENZA 1° periodo -	SCADENZA 19/04/2022	AREA (Kmq) 29,3	UBICAZIONE DELLA CONCESSIONE ABRUZZO (29,3) Chieti
<b>931</b>	<b>CODICE E DENOMINAZIONE DELLA CONCESSIONE</b> <b>QUARTO</b>	TITOLARI DELLA CONCESSIONE e relative quote di partecipazione (%) ENI (66,66666666667) (r.u.) EDISON (33,3333333333333)	PROVVEDIMENTI CONCERNENTI LA CONCESSIONE Data 12/1/2004 12/2/2004 Natura del provvedimento Conferimento Intestazione quota	PERIODO DI VIGENZA 1° periodo -	SCADENZA 12/01/2024	AREA (Kmq) 58,42	UBICAZIONE DELLA CONCESSIONE EMILIA ROMAGNA (58,42) Piacenza
<b>932</b>	<b>CODICE E DENOMINAZIONE DELLA CONCESSIONE</b> <b>VAL D'AGRI</b>	TITOLARI DELLA CONCESSIONE e relative quote di partecipazione (%) ENI (60,77) (r.u.) SHELL ITALIA E P (39,23)	PROVVEDIMENTI CONCERNENTI LA CONCESSIONE Data 28/12/2005 18/2/2008 Natura del provvedimento Unificazione Adeguamento ripartizione quote	PERIODO DI VIGENZA - -	SCADENZA 26/10/2019	AREA (Kmq) 660,15	UBICAZIONE DELLA CONCESSIONE BASILICATA (660,15) Potenza
<b>933</b>	<b>CODICE E DENOMINAZIONE DELLA CONCESSIONE</b> <b>CAPPARUCCIA</b>	TITOLARI DELLA CONCESSIONE e relative quote di partecipazione (%) ENI (77,8) (r.u.) EDISON (22,2)	PROVVEDIMENTI CONCERNENTI LA CONCESSIONE Data 7/10/2008 Natura del provvedimento Conferimento	PERIODO DI VIGENZA - -	SCADENZA 11/07/2026	AREA (Kmq) 59,55	UBICAZIONE DELLA CONCESSIONE MARCHE (59,55) Ascoli Piceno

**ELENCO DELLE CONCESSIONI DI COLTIVAZIONE ACCORDATE NELLA TERRAFERMA - Aggiornamento 28/febbraio/2009**

**934**

CODICE E DENOMINAZIONE DELLA CONCESSIONE	TITOLARI DELLA CONCESSIONE e relative quote di partecipazione (%)	PROVVEDIMENTI CONCERNENTI LA CONCESSIONE		PERIODO DI VIGENZA	SCADENZA	AREA (Kmq)	UBICAZIONE DELLA CONCESSIONE
		Data	Natura del provvedimento				
<b>CASCINA CASTELLO</b>	NORTHSUN ITALIA (100) (r.u.)	22/10/2008	Conferimento	22/10/2008	22/10/2028	14,49	LOMBARDIA (14,49) Milano Lodi Cremona

**935**

CODICE E DENOMINAZIONE DELLA CONCESSIONE	TITOLARI DELLA CONCESSIONE e relative quote di partecipazione (%)	PROVVEDIMENTI CONCERNENTI LA CONCESSIONE		PERIODO DI VIGENZA	SCADENZA	AREA (Kmq)	UBICAZIONE DELLA CONCESSIONE
		Data	Natura del provvedimento				
<b>SILLARO</b>	NORTHSUN ITALIA (65) (r.u.) PO VALLEY OPERATIONS PTY (35)	29/10/2008	Conferimento	29/10/2008	29/10/2028	7,37	EMILIA ROMAGNA (7,37) Ravenna Bologna



**ELENCO DELLE CONCESSIONI DI COLTIVAZIONE ACCORDATE NEL SOTTOFONDO MARINO - Aggiornamento 28/febbraio/2009**

**CONCESSIONI DI COLTIVAZIONE ACCORDATE NEL SOTTOFONDO MARINO**

Leggi 21 luglio 1967, n. 613 e successive modificazioni, 9 gennaio 1991, n. 9 e Decreto Legislativo 25 novembre 1996, n. 625

Nel sottofondo marino sono vigenti n. 66 CONCESSIONI DI COLTIVAZIONE per complessivi 9387,55 Km<sup>q</sup>

Zona marina	Numero concessioni	Superficie (Km <sup>q</sup> )
EMILIA ROMAGNA	0	15,00
ZONA A	37	4.066,79
ZONA B	19	3.365,13
ZONA C	4	1.168,55
ZONA D	3	153,41
ZONA F	3	618,67

Nota:

Nel caso di titoli afferenti a due o più zone finitime, a ciascuna di tali zone viene attribuita la parte di area del titolo minerario ad essa afferente e l'unità mineraria viene attribuita alla zona cui compete la parte maggiore dell'area del titolo medesimo

**ELENCO DELLE CONCESSIONI DI COLTIVAZIONE ACCORDATE NEL SOTTOFONDO MARINO - Aggiornamento 28/febbraio/2009**

**952**

CODICE E DENOMINAZIONE DELLA CONCESSIONE	TITOLARI DELLA CONCESSIONE e relative quote di partecipazione (%) ENI (100) (r.u.)	PROVVEDIMENTI CONCERNENTI LA CONCESSIONE		PERIODO DI VIGENZA	SCADENZA	AREA (Kmq)	UBICAZIONE DELLA CONCESSIONE
		Data	Natura del provvedimento				
<b>CERVIA MARE</b>		24/2/1967	Natura del provvedimento Conferimento	12/9/1966	XI - 5	30	ZONA A (30)
		12/3/1968	Conferma	12/9/1966	XII - 7		
		31/7/1986	Approvazione piano sviluppo	31/7/1986	XXXI - 3		
		24/3/1992	Approvazione nuovo piano sviluppo	24/3/1992	XXXVI - 5		
		26/8/1996	Proroga	12/9/1996	XL - 9		
		13/2/1998	Cambio intestazione	1/1/1998	XLII - 3		
		20/2/2001	Modifica programma sviluppo	20/2/2001	XLV - 3		
		23/8/2006	Proroga	12/9/2006	L - 9		

**953**

CODICE E DENOMINAZIONE DELLA CONCESSIONE	TITOLARI DELLA CONCESSIONE e relative quote di partecipazione (%) ENI (100) (r.u.)	PROVVEDIMENTI CONCERNENTI LA CONCESSIONE		PERIODO DI VIGENZA	SCADENZA	AREA (Kmq)	UBICAZIONE DELLA CONCESSIONE
		Data	Natura del provvedimento				
<b>FASCIA CERVIA MARE</b>		1/8/1967	Natura del provvedimento Conferimento	1/8/1967	XI - 9	27.0196	ZONA A (27.0196)
		12/3/1968	Conferma	1/8/1967	XII - 9		
		31/7/1986	Approvazione piano sviluppo	31/7/1986	XXXI - 3		
		24/3/1992	Approvazione nuovo piano sviluppo	24/3/1992	XXXVI - 5		
		21/11/1997	Proroga	1/8/1997	XLI - 12		
		13/2/1998	Cambio intestazione	1/1/1998	XLII - 3		
		20/2/2001	Modifica programma sviluppo	20/2/2001	XLV - 3		
		10/6/2008	Proroga	1/8/2007	LII - 7		

**954**

CODICE E DENOMINAZIONE DELLA CONCESSIONE	TITOLARI DELLA CONCESSIONE e relative quote di partecipazione (%) EDISON (95) (r.u.) GAS PLUS ITALIANA (5)	PROVVEDIMENTI CONCERNENTI LA CONCESSIONE		PERIODO DI VIGENZA	SCADENZA	AREA (Kmq)	UBICAZIONE DELLA CONCESSIONE
		Data	Natura del provvedimento				
<b>B.C 1.LF</b> Nota: Presentata istanza di riconoscimento della marginalità economica pubblicata nel B.U.I.G. Anno L - N. 1.		27/8/1970	Natura del provvedimento Conferimento	27/8/1970	XV - 2	93,19	ZONA B (93,19)
		2/9/1974	Ampliamento	29/5/1974	XIX - 1		
		19/4/1979	Cambio intestazione quota	27/11/1978	XXIII - 8		
		4/8/1993	Cambio intestazione quota	23/4/1992	XXXVII - 10		
		9/5/1996	Cambio intestazione quota	1/1/1996	XL - 6		
		9/5/1996	Cambio intestazione quota	1/3/1996	XL - 6		
		23/11/1998	Cambio intestazione quota	29/6/1998	XLII - 12		
		15/9/1999	Cambio intestazione quota	1/7/1999	XLIII - 10		
		31/5/2001	Proroga	27/8/2000	XLV - 6		
		12/2/2004	Cambio intestazione quota	1/12/2003	XLVIII - 3		
12/2/2004	Cambio intestazione quota	1/1/2004	XLVIII - 3				
20/7/2004	Cambio intestazione quota	18/5/2004	XLVIII - 8				

**ELENCO DELLE CONCESSIONI DI COLTIVAZIONE ACCORDATE NEL SOTTOFONDO MARINO - Aggiornamento 28/febbraio/2009**

955	CODICE E DENOMINAZIONE DELLA CONCESSIONE	TITOLARI DELLA CONCESSIONE e relative quote di partecipazione (%)	PROVVEDIMENTI CONCERNENTI LA CONCESSIONE			PERIODO DI VIGENZA	SCADENZA	AREA (Kmq)	UBICAZIONE DELLA CONCESSIONE
			Data	Natura del provvedimento	Decorrenza				
	<b>C.C 1.AG</b>	ENI MEDITERRANEA IDROCARBURI (100) (r.u.)	6/10/1970	Rinnovo	18/8/1977	XV - 1	79,91	ZONA C (79,91)	
			2/9/1996	Modifica programma lavoro	2/9/1996	XL - 10			
			28/4/1997	Proroga	18/8/1997	XLI - 5			
			22/7/1997	Approvazione nuovo piano sviluppo	22/7/1997	XLI - 8			
			13/2/1998	Cambio intestazione	1/1/1998	XLII - 3			
			3/10/2005	Trasferimento	13/1/2005	XLIX - 11			
			10/6/2008	Proroga	18/8/2007	LII - 7			
<b>956</b>									
	CODICE E DENOMINAZIONE DELLA CONCESSIONE	TITOLARI DELLA CONCESSIONE e relative quote di partecipazione (%)	PROVVEDIMENTI CONCERNENTI LA CONCESSIONE			PERIODO DI VIGENZA	SCADENZA	AREA (Kmq)	UBICAZIONE DELLA CONCESSIONE
<b>A.C 1.AG</b>		ENI (100) (r.u.)	Data	Natura del provvedimento	Decorrenza	BUIG			
			2/12/1970	Conferimento	13/9/1970	XV - 1		152,94	ZONA A (152,94)
			6/8/1993	Approvazione nuovo piano sviluppo	6/8/1993	XXXVII - 9			
			20/9/1996	Modifica programma sviluppo	20/9/1996	XL - 10			
			13/2/1998	Cambio intestazione	1/1/1998	XLII - 3			
			23/5/2001	Proroga	13/9/2000	XLV - 6			
			7/6/2001	Modifica programma sviluppo	7/6/2001	XLV - 7			
<b>957</b>									
	CODICE E DENOMINAZIONE DELLA CONCESSIONE	TITOLARI DELLA CONCESSIONE e relative quote di partecipazione (%)	PROVVEDIMENTI CONCERNENTI LA CONCESSIONE			PERIODO DI VIGENZA	SCADENZA	AREA (Kmq)	UBICAZIONE DELLA CONCESSIONE
<b>B.C 2.LF</b>		EDISON (95) (r.u.) GAS PLUS ITALIANA (5)	Data	Natura del provvedimento	Decorrenza	BUIG			
			2/12/1970	Conferimento	2/12/1970	XV - 1		38,07	ZONA B (38,07)
			24/4/1979	Cambio intestazione quota	27/11/1978	XXIII - 7			
			4/8/1993	Cambio intestazione quota	23/4/1992	XXXVII - 10			
			9/5/1996	Cambio intestazione quota	1/1/1996	XL - 6			
			9/5/1996	Cambio intestazione quota	1/3/1996	XL - 6			
			23/11/1998	Cambio intestazione quota	29/6/1998	XLII - 12			
			15/9/1999	Cambio intestazione quota	1/7/1999	XLIII - 10			
			31/5/2001	Proroga	2/12/2000	XLV - 6			
			12/2/2004	Cambio intestazione quota	1/12/2003	XLVIII - 3			
			12/2/2004	Cambio intestazione quota	1/1/2004	XLVIII - 3			
			20/7/2004	Cambio intestazione quota	18/5/2004	XLVIII - 8			
<b>958</b>									
	CODICE E DENOMINAZIONE DELLA CONCESSIONE	TITOLARI DELLA CONCESSIONE e relative quote di partecipazione (%)	PROVVEDIMENTI CONCERNENTI LA CONCESSIONE			PERIODO DI VIGENZA	SCADENZA	AREA (Kmq)	UBICAZIONE DELLA CONCESSIONE
<b>A.C 2.AS</b>		ENI (100) (r.u.)	Data	Natura del provvedimento	Decorrenza	BUIG			
			3/12/1970	Conferimento	3/12/1970	XV - 1		54,56	ZONA A (54,56)
			10/3/1971	Trasferimento quota	10/3/1971	XV - 4			
			13/2/1998	Cambio intestazione	1/1/1998	XLII - 3			
			13/6/2001	Proroga	3/12/2000	XLV - 7			

**ELENCO DELLE CONCESSIONI DI COLTIVAZIONE ACCORDATE NEL SOTTOFONDO MARINO - Aggiornamento 28/febbraio/2009**

959	CODICE E DENOMINAZIONE DELLA CONCESSIONE	TITOLARI DELLA CONCESSIONE e relative quote di partecipazione (%)	PROVVEDIMENTI CONCERNENTI LA CONCESSIONE		PERIODO DI VIGENZA	SCADENZA	AREA (Kmq)	UBICAZIONE DELLA CONCESSIONE
			Data	Natura del provvedimento				
	<b>A.C 3.AS</b>	ENI (100) (r.u.)	3/12/1970 10/3/1971 6/8/1993 20/9/1996 13/2/1998 13/6/2001	Decorrenza Conferimento Trasferimento quota Approvazione nuovo piano sviluppo Modifica programma sviluppo Cambio intestazione Proroga	XV - 1 XV - 4 XXXVII - 9 XL - 10 XLII - 3 XLV - 7	03/12/2010	23,476	ZONA A (23,476)
	<b>960</b>							
	<b>A.C 4.AS</b>	ENI (100) (r.u.)	15/3/1973 7/7/1973 31/7/1986 24/3/1992 13/2/1998 20/2/2001 27/11/2003	Decorrenza Conferimento Trasferimento quota Approvazione nuovo piano sviluppo Cambio intestazione Modifica programma sviluppo Proroga	XVII - 6 XVII - 11 XXXI - 3 XXXVI - 5 XLII - 3 XLV - 3 XLVIII - 1	15/03/2013	23,87	ZONA A (23,87)
	<b>961</b>							
	<b>B.C 3.AS</b>	ENI (100) (r.u.)	7/7/1973 30/10/1974 7/2/1976 14/12/1981 31/7/1986 13/2/1998 4/12/1998 23/10/2000 12/5/2003	Decorrenza Conferimento Trasferimento quota Trasferimento quota Ampliamento Modifica programma lavoro Cambio intestazione Approvazione programma sviluppo ed esplorazione approvazione programma sviluppo e perforazione Proroga	XVIII - 2 XIX - 3 XX - 5 XXVI - 6 XXXI - 2 XLII - 3 XLIII - 1 XLIV - 11 XLVII - 6	07/07/2013	221,69	ZONA B (221,69)
	<b>962</b>							
	<b>B.C 4.AS</b>	ENI (100) (r.u.)	7/7/1973 30/10/1974 7/2/1976 13/2/1998 7/4/2003	Decorrenza Conferimento Trasferimento quota Trasferimento quota Cambio intestazione Proroga	XVIII - 2 XIX - 3 XX - 5 XLII - 3 XLVII - 5	07/07/2013	147,17	ZONA B (147,17)

Nota: Presentata istanza di proroga pubblicata nel B.U.I.G. Anno XLVI - N. 8.

**ELENCO DELLE CONCESSIONI DI COLTIVAZIONE ACCORDATE NEL SOTTOFONDO MARINO - Aggiornamento 28/febbraio/2009**

<b>963</b>	<b>CODICE E DENOMINAZIONE DELLA CONCESSIONE</b>	<b>TITOLARI DELLA CONCESSIONE e relative quote di partecipazione (%)</b>	<b>PROVVEDIMENTI CONCERNENTI LA CONCESSIONE</b>		<b>PERIODO DI VIGENZA</b>	<b>SCADENZA</b>	<b>AREA (Kmq)</b>	<b>UBICAZIONE DELLA CONCESSIONE</b>
	<b>D.C 1.AG</b>	ENI (100) (r.u.)	Data	Natura del provvedimento	-	07/07/2013	68,42	ZONA D (68,42)
			7/7/1973	Conferimento				
			5/7/1994	Aggiornamento programma lavoro	XVII - 2			
			13/2/1998	Cambio intestazione	XXXVIII - 8			
			11/2/2003	Proroga	XLII - 3			
					XLVII - 3			
<b>964</b>	<b>CODICE E DENOMINAZIONE DELLA CONCESSIONE</b>	<b>TITOLARI DELLA CONCESSIONE e relative quote di partecipazione (%)</b>	<b>PROVVEDIMENTI CONCERNENTI LA CONCESSIONE</b>		<b>PERIODO DI VIGENZA</b>	<b>SCADENZA</b>	<b>AREA (Kmq)</b>	<b>UBICAZIONE DELLA CONCESSIONE</b>
	<b>A.C 5.AV</b>	ENI (100) (r.u.)	Data	Natura del provvedimento	-	03/03/2014	19,16	ZONA A (19,16)
			3/3/1974	Conferimento				
			23/7/1975	Trasferimento quota	XVIII - 6			
			9/4/1976	Trasferimento quota	XX - 1			
			30/6/1980	Trasferimento quota	XX - 6			
			4/3/1996	Modifica programma lavoro	XXIV - 7			
			13/2/1998	Cambio intestazione	XL - 4			
			3/12/2004	Proroga	XLII - 3			
					XLIX - 1			
<b>965</b>	<b>CODICE E DENOMINAZIONE DELLA CONCESSIONE</b>	<b>TITOLARI DELLA CONCESSIONE e relative quote di partecipazione (%)</b>	<b>PROVVEDIMENTI CONCERNENTI LA CONCESSIONE</b>		<b>PERIODO DI VIGENZA</b>	<b>SCADENZA</b>	<b>AREA (Kmq)</b>	<b>UBICAZIONE DELLA CONCESSIONE</b>
	<b>A.C 7.AS</b>	ENI (100) (r.u.)	Data	Natura del provvedimento	-	12/11/2014	210,16	ZONA A (210,16)
			12/11/1974	Conferimento				
			7/2/1976	Trasferimento quota	XIX - 4			
			26/6/1981	Ampliamento	XX - 5			
			20/11/1985	Modifica programma lavoro	XXVI - 4			
			13/2/1998	Cambio intestazione	XX - 4			
			25/1/1999	Modifica programma sviluppo	XXX - 4			
			10/5/2004	Proroga	XLII - 3			
					XLIII - 2			
					XLVIII - 6			
<b>966</b>	<b>CODICE E DENOMINAZIONE DELLA CONCESSIONE</b>	<b>TITOLARI DELLA CONCESSIONE e relative quote di partecipazione (%)</b>	<b>PROVVEDIMENTI CONCERNENTI LA CONCESSIONE</b>		<b>PERIODO DI VIGENZA</b>	<b>SCADENZA</b>	<b>AREA (Kmq)</b>	<b>UBICAZIONE DELLA CONCESSIONE</b>
	<b>B.C 5.AS</b>	ENI (100) (r.u.)	Data	Natura del provvedimento	-	12/11/2014	98,35	ZONA B (98,35)
			12/11/1974	Conferimento				
			7/2/1976	Trasferimento quota	XIX - 4			
			5/10/1996	Modifica programma lavoro	XX - 5			
			13/2/1998	Cambio intestazione	XL - 11			
			3/12/2004	Proroga	XLII - 3			
					XLIX - 1			
<b>967</b>	<b>CODICE E DENOMINAZIONE DELLA CONCESSIONE</b>	<b>TITOLARI DELLA CONCESSIONE e relative quote di partecipazione (%)</b>	<b>PROVVEDIMENTI CONCERNENTI LA CONCESSIONE</b>		<b>PERIODO DI VIGENZA</b>	<b>SCADENZA</b>	<b>AREA (Kmq)</b>	<b>UBICAZIONE DELLA CONCESSIONE</b>
	<b>A.C 6.AS</b>	ENI (100) (r.u.)	Data	Natura del provvedimento	-	12/11/2014	33,37	ZONA A (33,37)
			12/11/1974	Conferimento				
			7/2/1976	Trasferimento quota	XIX - 5			
			13/2/1998	Cambio intestazione	XX - 5			
			3/12/2004	Proroga	XLII - 3			
					XLIX - 1			

**ELENCO DELLE CONCESSIONI DI COLTIVAZIONE ACCORDATE NEL SOTTOFONDO MARINO - Aggiornamento 28/febbraio/2009**

968

CODICE E DENOMINAZIONE DELLA CONCESSIONE	TITOLARI DELLA CONCESSIONE e relative quote di partecipazione (%)	PROVVEDIMENTI CONCERNENTI LA CONCESSIONE		PERIODO DI VIGENZA	SCADENZA	AREA (Kmq)	UBICAZIONE DELLA CONCESSIONE
		Data	Natura del provvedimento				
<b>B.C 7.LF</b> Nota: Presentata istanza di unificazione con la concessione «FIUME TENNA» pubblicata nel B.U.I.G. - Anno XX - N. 6.	EDISON (95) (r.u.) GAS PLUS ITALIANA (5)	20/5/1975	Conferimento	29/5/1974	XIX - 9	201	ZONA B (201)
		19/4/1979	Cambio intestazione quota	27/11/1978	XXIII - 8		
		7/4/1989	Trasferimento quota	7/4/1989	XXXIII - 11		
		4/8/1993	Cambio intestazione quota	23/4/1992	XXXVII - 10		
		4/3/1994	Trasferimento quota	2/10/1989	XXXVIII - 4		
		4/3/1994	Sospensione attività di sviluppo	23/3/1993	XXXVIII - 4		
		18/3/1996	Proroga sospensione attività di sviluppo	23/3/1995	XL - 4		
		9/5/1996	Cambio intestazione quota	1/1/1996	XL - 6		
		9/5/1996	Cambio intestazione quota	1/3/1996	XL - 6		
		30/4/1997	Modifica programma sviluppo	30/4/1997	XLI - 5		
		23/11/1998	Cambio intestazione quota	29/6/1998	XLII - 12		
		15/9/1999	Cambio intestazione quota	1/7/1999	XLIII - 10		
		12/2/2004	Cambio intestazione quota	1/12/2003	XLVIII - 3		
		12/2/2004	Cambio intestazione quota	1/1/2004	XLVIII - 3		
		27/5/2004	Proroga	29/5/2004	XLVIII - 6		
20/7/2004	Cambio intestazione quota	18/5/2004	XLVIII - 8				

**ELENCO DELLE CONCESSIONI DI COLTIVAZIONE ACCORDATE NEL SOTTOFONDO MARINO - Aggiornamento 28/febbraio/2009**

CODICE E DENOMINAZIONE DELLA CONCESSIONE	TITOLARI DELLA CONCESSIONE e relative quote di partecipazione (%)	PROVVEDIMENTI CONCERNENTI LA CONCESSIONE		PERIODO DI VIGENZA	SCADENZA	AREA (Kmq)	UBICAZIONE DELLA CONCESSIONE
		Data	Natura del provvedimento				
<b>A.C 8.ME</b>	ENI (81) (r.u.) EDISON (19)	5/11/1975	Conferimento	5/11/1975		51,27	ZONA A (51,27)
		10/6/1976	Rettifica	10/6/1976			
		24/11/1978	Trasferimento quota	24/11/1978	XXXIII - 7		
		16/12/1980	Estensione titolarità	16/12/1980	XXV - 4		
		26/4/1983	Cambio intestazione quota	26/4/1983	XXVII - 8		
		25/10/1985	Cambio intestazione quota	1/1/1985	XXX - 4		
		31/7/1986	Cambio intestazione quota	24/12/1985	XXXI - 2		
		19/1/1987	Modifica programma lavoro	19/1/1987	XXXI - 8		
		20/7/1987	Trasferimento quota	1/12/1986	XXXII - 4		
		8/11/1988	Cambio intestazione quota	26/11/1987	XXXIII - 7		
		8/8/1991	Trasferimento quota	1/7/1989	XXXVI - 6		
		12/5/1992	Cambio intestazione quota	19/6/1991	XXXVI - 11		
		2/9/1993	Trasferimento quota	1/8/1992	XXXVII - 10		
		2/9/1993	Cambio intestazione quota	4/11/1992	XXXVII - 10		
		9/5/1996	Cambio intestazione quota	1/3/1996	XL - 6		
		6/3/1997	Trasferimento quota	11/7/1996	XLI - 4		
		6/3/1997	Ridenominazione	6/3/1997	XLI - 4		
		13/2/1998	Cambio intestazione quota	1/1/1998	XLII - 3		
		25/3/1998	Modifica programma sviluppo	25/3/1998	XLII - 4		
		20/3/2000	Cambio intestazione quota	1/1/2000	XLIV - 4		
20/4/2001	Cambio intestazione quota	1/10/2000	XLV - 5				
18/9/2001	Trasferimento quota	29/6/2001	XLV - 10				
12/2/2004	Intestazione quota	1/12/2003	XLVIII - 3				
28/11/2005	Proroga	5/11/2005	XLIX - 12				
28/11/2005	Approvazione nuovo programma lavoro	28/11/2005	XLIX - 12				

**ELENCO DELLE CONCESSIONI DI COLTIVAZIONE ACCORDATE NEL SOTTOFONDO MARINO - Aggiornamento 28/febbraio/2009**

971	CODICE E DENOMINAZIONE DELLA CONCESSIONE	TITOLARI DELLA CONCESSIONE e relative quote di partecipazione (%)	PROVVEDIMENTI CONCERNENTI LA CONCESSIONE		PERIODO DI VIGENZA	SCADENZA	AREA (Kmq)	UBICAZIONE DELLA CONCESSIONE		
			Data	Natura del provvedimento						
<b>B.C 8.LF</b>		EDISON (61,7175) (r.u.) ENI (38,2825)	9/3/1978	Conferimento	9/3/1978	09/03/2018	369,62	ZONA B (369,62)		
			20/11/1978	Trasferimento quota	20/11/1978					
			16/7/1979	Cambio intestazione quota	27/11/1978					
			13/9/1982	Trasferimento quota	3/9/1982					
			4/4/1984	Modifica programma lavoro	4/4/1984					
			8/5/1984	Trasferimento quota	8/5/1984					
			20/11/1985	Approvazione programma definitivo	20/11/1985					
			15/4/1987	Trasferimento quota	15/4/1987					
			3/7/1989	Modifica programma lavoro	3/7/1989					
			29/6/1990	Approvazione nuovo programma lavoro	29/6/1990					
			9/9/1991	Approvazione nuovo programma di sviluppo e ricerca	9/9/1991					
			4/8/1993	Cambio intestazione quota	23/4/1992					
			13/2/1998	Cambio intestazione quota	1/1/1998					
			23/11/1998	Cambio intestazione quota	29/6/1998					
			15/9/1999	Cambio intestazione quota	1/7/1999					
12/2/2004	Intestazione quota	1/12/2003								
29/2/2008	Approvazione programma lavoro	29/2/2008								
29/2/2008	Proroga	9/3/2008								
<b>972</b>	CODICE E DENOMINAZIONE DELLA CONCESSIONE	TITOLARI DELLA CONCESSIONE e relative quote di partecipazione (%)	PROVVEDIMENTI CONCERNENTI LA CONCESSIONE		PERIODO DI VIGENZA	SCADENZA	AREA (Kmq)	UBICAZIONE DELLA CONCESSIONE		
			Data	Natura del provvedimento						
			24/7/1978	Conferimento					24/7/1978	
			15/7/1997	Integrazione programma lavoro					15/7/1997	
			13/2/1998	Cambio intestazione					1/1/1998	
			10/6/2008	Proroga					24/7/2008	
			24/7/1978	Conferimento					24/7/1978	
			15/7/1997	Integrazione programma lavoro					15/7/1997	
			13/2/1998	Cambio intestazione					1/1/1998	
			10/6/2008	Proroga					24/7/2008	
<b>973</b>	CODICE E DENOMINAZIONE DELLA CONCESSIONE	TITOLARI DELLA CONCESSIONE e relative quote di partecipazione (%)	PROVVEDIMENTI CONCERNENTI LA CONCESSIONE		PERIODO DI VIGENZA	SCADENZA	AREA (Kmq)	UBICAZIONE DELLA CONCESSIONE		
			Data	Natura del provvedimento						
			20/11/1978	Conferimento					20/11/1978	
			6/10/1992	Trasferimento quota					18/3/1992	
			2/9/1993	Cambio intestazione quota					4/11/1992	
			13/2/1998	Cambio intestazione quota					1/1/1998	
			12/2/2004	Intestazione quota					1/12/2003	
			10/6/2008	Proroga					20/11/2008	
			20/11/1978	Conferimento					20/11/1978	
			6/10/1992	Trasferimento quota					18/3/1992	
2/9/1993	Cambio intestazione quota	4/11/1992								
13/2/1998	Cambio intestazione quota	1/1/1998								
12/2/2004	Intestazione quota	1/12/2003								
10/6/2008	Proroga	20/11/2008								



**ELENCO DELLE CONCESSIONI DI COLTIVAZIONE ACCORDATE NEL SOTTOFONDO MARINO - Aggiornamento 28/febbraio/2009**

<b>974</b>	<b>CODICE E DENOMINAZIONE DELLA CONCESSIONE</b>		<b>TITOLARI DELLA CONCESSIONE e relative quote di partecipazione (%)</b>	<b>PROVVEDIMENTI CONCERNENTI LA CONCESSIONE</b>	<b>PERIODO DI VIGENZA</b>	<b>SCADENZA</b>	<b>AREA (Kmq)</b>	<b>UBICAZIONE DELLA CONCESSIONE</b>																																
	<b>C.C 2.AS</b>		ENI (100) (r.u.)	<table border="1"> <thead> <tr> <th>Data</th> <th>Natura del provvedimento</th> <th>Decorrenza</th> <th>BUIG</th> </tr> </thead> <tbody> <tr> <td>31/7/1979</td> <td>Conferimento</td> <td>31/7/1979</td> <td>XXIII - 11</td> </tr> <tr> <td>30/3/1992</td> <td>Assunzione quota</td> <td>14/3/1991</td> <td>XXXVI - 12</td> </tr> <tr> <td>30/3/1992</td> <td>Riduzione e modifica programma lavoro</td> <td>30/3/1992</td> <td>XXXVI - 12</td> </tr> <tr> <td>13/2/1998</td> <td>Cambio intestazione</td> <td>1/1/1998</td> <td>XLII - 3</td> </tr> </tbody> </table>	Data	Natura del provvedimento	Decorrenza	BUIG	31/7/1979	Conferimento	31/7/1979	XXIII - 11	30/3/1992	Assunzione quota	14/3/1991	XXXVI - 12	30/3/1992	Riduzione e modifica programma lavoro	30/3/1992	XXXVI - 12	13/2/1998	Cambio intestazione	1/1/1998	XLII - 3	-	31/07/2009	509,04	ZONA C (509,04)												
Data	Natura del provvedimento	Decorrenza	BUIG																																					
31/7/1979	Conferimento	31/7/1979	XXIII - 11																																					
30/3/1992	Assunzione quota	14/3/1991	XXXVI - 12																																					
30/3/1992	Riduzione e modifica programma lavoro	30/3/1992	XXXVI - 12																																					
13/2/1998	Cambio intestazione	1/1/1998	XLII - 3																																					
	Nota: Presentata istanza di rinuncia pubblicata nel B.U.I.G. - Anno XLVIII - N. 3.																																							
<b>975</b>	<b>CODICE E DENOMINAZIONE DELLA CONCESSIONE</b>		<b>TITOLARI DELLA CONCESSIONE e relative quote di partecipazione (%)</b>	<b>PROVVEDIMENTI CONCERNENTI LA CONCESSIONE</b>	<b>PERIODO DI VIGENZA</b>	<b>SCADENZA</b>	<b>AREA (Kmq)</b>	<b>UBICAZIONE DELLA CONCESSIONE</b>																																
	<b>C.C 3.AG</b>		ENI MEDITERRANEA IDROCARBURI (100) (r.u.)	<table border="1"> <thead> <tr> <th>Data</th> <th>Natura del provvedimento</th> <th>Decorrenza</th> <th>BUIG</th> </tr> </thead> <tbody> <tr> <td>13/6/1980</td> <td>Conferimento</td> <td>13/6/1980</td> <td>XXIV - 11</td> </tr> <tr> <td>14/3/1989</td> <td>Modifica programma lavoro</td> <td>14/3/1989</td> <td>XXXIII - 11</td> </tr> <tr> <td>8/5/1996</td> <td>Modifica programma lavoro</td> <td>8/5/1996</td> <td>XL - 6</td> </tr> <tr> <td>22/7/1997</td> <td>Approvazione nuovo programma di esplorazione</td> <td>22/7/1997</td> <td>XLI - 8</td> </tr> <tr> <td>13/2/1998</td> <td>Cambio intestazione</td> <td>1/1/1998</td> <td>XLII - 3</td> </tr> <tr> <td>12/7/2005</td> <td>Trasferimento</td> <td>13/1/2005</td> <td>XLIX - 8</td> </tr> <tr> <td>20/10/2005</td> <td>Modifica programma lavoro</td> <td>20/10/2005</td> <td>XLIX - 10</td> </tr> </tbody> </table>	Data	Natura del provvedimento	Decorrenza	BUIG	13/6/1980	Conferimento	13/6/1980	XXIV - 11	14/3/1989	Modifica programma lavoro	14/3/1989	XXXIII - 11	8/5/1996	Modifica programma lavoro	8/5/1996	XL - 6	22/7/1997	Approvazione nuovo programma di esplorazione	22/7/1997	XLI - 8	13/2/1998	Cambio intestazione	1/1/1998	XLII - 3	12/7/2005	Trasferimento	13/1/2005	XLIX - 8	20/10/2005	Modifica programma lavoro	20/10/2005	XLIX - 10	-	13/06/2010	394,8	ZONA C (394,8)
Data	Natura del provvedimento	Decorrenza	BUIG																																					
13/6/1980	Conferimento	13/6/1980	XXIV - 11																																					
14/3/1989	Modifica programma lavoro	14/3/1989	XXXIII - 11																																					
8/5/1996	Modifica programma lavoro	8/5/1996	XL - 6																																					
22/7/1997	Approvazione nuovo programma di esplorazione	22/7/1997	XLI - 8																																					
13/2/1998	Cambio intestazione	1/1/1998	XLII - 3																																					
12/7/2005	Trasferimento	13/1/2005	XLIX - 8																																					
20/10/2005	Modifica programma lavoro	20/10/2005	XLIX - 10																																					
	Nota: Presentata istanza di rinuncia pubblicata nel B.U.I.G. - Anno XLVIII - N. 11.																																							
<b>976</b>	<b>CODICE E DENOMINAZIONE DELLA CONCESSIONE</b>		<b>TITOLARI DELLA CONCESSIONE e relative quote di partecipazione (%)</b>	<b>PROVVEDIMENTI CONCERNENTI LA CONCESSIONE</b>	<b>PERIODO DI VIGENZA</b>	<b>SCADENZA</b>	<b>AREA (Kmq)</b>	<b>UBICAZIONE DELLA CONCESSIONE</b>																																
	<b>D.C 3.AG</b>		ENI (100) (r.u.)	<table border="1"> <thead> <tr> <th>Data</th> <th>Natura del provvedimento</th> <th>Decorrenza</th> <th>BUIG</th> </tr> </thead> <tbody> <tr> <td>16/12/1980</td> <td>Conferimento</td> <td>16/12/1980</td> <td>XXV - 4</td> </tr> <tr> <td>5/6/1995</td> <td>Sospensione attività di sviluppo e produzione</td> <td>5/6/1995</td> <td>XXXIX - 7</td> </tr> <tr> <td>23/6/1997</td> <td>Proroga sosp. attività di sviluppo e produzione</td> <td>31/12/1996</td> <td>XLI - 7</td> </tr> <tr> <td>13/2/1998</td> <td>Cambio intestazione</td> <td>1/1/1998</td> <td>XLII - 3</td> </tr> </tbody> </table>	Data	Natura del provvedimento	Decorrenza	BUIG	16/12/1980	Conferimento	16/12/1980	XXV - 4	5/6/1995	Sospensione attività di sviluppo e produzione	5/6/1995	XXXIX - 7	23/6/1997	Proroga sosp. attività di sviluppo e produzione	31/12/1996	XLI - 7	13/2/1998	Cambio intestazione	1/1/1998	XLII - 3	-	16/12/2010	47,84	ZONA D (23,74) ZONA F (24,1)												
Data	Natura del provvedimento	Decorrenza	BUIG																																					
16/12/1980	Conferimento	16/12/1980	XXV - 4																																					
5/6/1995	Sospensione attività di sviluppo e produzione	5/6/1995	XXXIX - 7																																					
23/6/1997	Proroga sosp. attività di sviluppo e produzione	31/12/1996	XLI - 7																																					
13/2/1998	Cambio intestazione	1/1/1998	XLII - 3																																					
	Nota: Presentata istanza di rinuncia pubblicata nel B.U.I.G. - Anno XLVIII - N. 11.																																							
<b>977</b>	<b>CODICE E DENOMINAZIONE DELLA CONCESSIONE</b>		<b>TITOLARI DELLA CONCESSIONE e relative quote di partecipazione (%)</b>	<b>PROVVEDIMENTI CONCERNENTI LA CONCESSIONE</b>	<b>PERIODO DI VIGENZA</b>	<b>SCADENZA</b>	<b>AREA (Kmq)</b>	<b>UBICAZIONE DELLA CONCESSIONE</b>																																
	<b>B.C 10.AS</b>		ENI (51) (r.u.) EDISON (49)	<table border="1"> <thead> <tr> <th>Data</th> <th>Natura del provvedimento</th> <th>Decorrenza</th> <th>BUIG</th> </tr> </thead> <tbody> <tr> <td>16/12/1980</td> <td>Conferimento</td> <td>27/5/1980</td> <td>XXV - 5</td> </tr> <tr> <td>7/7/1989</td> <td>Approvazione integrazione programma</td> <td>7/7/1989</td> <td>XXXIV - 2</td> </tr> <tr> <td>6/10/1992</td> <td>Trasferimento quota</td> <td>18/3/1992</td> <td>XXXVII - 10</td> </tr> <tr> <td>2/9/1993</td> <td>Cambio intestazione quota</td> <td>4/11/1992</td> <td>XXXVII - 10</td> </tr> <tr> <td>13/2/1998</td> <td>Cambio intestazione quota</td> <td>1/1/1998</td> <td>XLII - 3</td> </tr> <tr> <td>12/2/2004</td> <td>Intestazione quota</td> <td>1/12/2003</td> <td>XLVIII - 3</td> </tr> </tbody> </table>	Data	Natura del provvedimento	Decorrenza	BUIG	16/12/1980	Conferimento	27/5/1980	XXV - 5	7/7/1989	Approvazione integrazione programma	7/7/1989	XXXIV - 2	6/10/1992	Trasferimento quota	18/3/1992	XXXVII - 10	2/9/1993	Cambio intestazione quota	4/11/1992	XXXVII - 10	13/2/1998	Cambio intestazione quota	1/1/1998	XLII - 3	12/2/2004	Intestazione quota	1/12/2003	XLVIII - 3	-	27/05/2010	216,85	ZONA B (216,85)				
Data	Natura del provvedimento	Decorrenza	BUIG																																					
16/12/1980	Conferimento	27/5/1980	XXV - 5																																					
7/7/1989	Approvazione integrazione programma	7/7/1989	XXXIV - 2																																					
6/10/1992	Trasferimento quota	18/3/1992	XXXVII - 10																																					
2/9/1993	Cambio intestazione quota	4/11/1992	XXXVII - 10																																					
13/2/1998	Cambio intestazione quota	1/1/1998	XLII - 3																																					
12/2/2004	Intestazione quota	1/12/2003	XLVIII - 3																																					
	Nota: Presentata istanza di rinuncia pubblicata nel B.U.I.G. - Anno LIII - N. 11.																																							
<b>978</b>	<b>CODICE E DENOMINAZIONE DELLA CONCESSIONE</b>		<b>TITOLARI DELLA CONCESSIONE e relative quote di partecipazione (%)</b>	<b>PROVVEDIMENTI CONCERNENTI LA CONCESSIONE</b>	<b>PERIODO DI VIGENZA</b>	<b>SCADENZA</b>	<b>AREA (Kmq)</b>	<b>UBICAZIONE DELLA CONCESSIONE</b>																																
	<b>A.C 9.AG</b>		ENI (100) (r.u.)	<table border="1"> <thead> <tr> <th>Data</th> <th>Natura del provvedimento</th> <th>Decorrenza</th> <th>BUIG</th> </tr> </thead> <tbody> <tr> <td>26/6/1981</td> <td>Conferimento</td> <td>23/10/1979</td> <td>XXVI - 1</td> </tr> <tr> <td>13/2/1998</td> <td>Cambio intestazione</td> <td>1/1/1998</td> <td>XLII - 3</td> </tr> </tbody> </table>	Data	Natura del provvedimento	Decorrenza	BUIG	26/6/1981	Conferimento	23/10/1979	XXVI - 1	13/2/1998	Cambio intestazione	1/1/1998	XLII - 3	-	23/10/2009	138,59	ZONA A (138,59)																				
Data	Natura del provvedimento	Decorrenza	BUIG																																					
26/6/1981	Conferimento	23/10/1979	XXVI - 1																																					
13/2/1998	Cambio intestazione	1/1/1998	XLII - 3																																					
	Nota: Presentata istanza di rinuncia pubblicata nel B.U.I.G. - Anno LIII - N. 11.																																							

**ELENCO DELLE CONCESSIONI DI COLTIVAZIONE ACCORDATE NEL SOTTOFONDO MARINO - Aggiornamento 28/febbraio/2009**

979	CODICE E DENOMINAZIONE DELLA CONCESSIONE	TITOLARI DELLA CONCESSIONE e relative quote di partecipazione (%)	PROVVEDIMENTI CONCERNENTI LA CONCESSIONE		PERIODO DI VIGENZA	SCADENZA	AREA (Kmq)	UBICAZIONE DELLA CONCESSIONE	
			Data	Natura del provvedimento					
	<b>B.C 11.AS</b>	ENI (51) (r.u.) EDISON (49)	26/6/1981 6/10/1992 2/9/1993 13/2/1998 12/2/2004	Decorrenza Conferimento Trasferimento quota Cambio intestazione quota Cambio intestazione quota Intestazione quota	-	26/06/2011	177,59	ZONA B (177,59)	
	<b>980</b>								
	<b>980</b>	TITOLARI DELLA CONCESSIONE e relative quote di partecipazione (%)	PROVVEDIMENTI CONCERNENTI LA CONCESSIONE		PERIODO DI VIGENZA	SCADENZA	AREA (Kmq)	UBICAZIONE DELLA CONCESSIONE	
	<b>A.C 10.AG</b>	ENI (100) (r.u.)	26/6/1981 25/10/1985 13/2/1998	Decorrenza Conferimento Modifica programma lavoro Cambio intestazione	-	23/10/2009	76,95	ZONA A (76,95)	
	Nota: Presentata istanza di proroga pubblicata nel B.U.I.G. Anno LI - N. 11.								
	<b>981</b>								
	<b>981</b>	TITOLARI DELLA CONCESSIONE e relative quote di partecipazione (%)	PROVVEDIMENTI CONCERNENTI LA CONCESSIONE		PERIODO DI VIGENZA	SCADENZA	AREA (Kmq)	UBICAZIONE DELLA CONCESSIONE	
	<b>A.C 11.AG</b>	ENI (90) (r.u.) LIGESTRA (10)	26/6/1981 27/12/1983 25/10/1985 4/7/1989 13/2/1998 4/7/2001 7/11/2008	Decorrenza Conferimento Estensione titolarità Modifica programma lavoro Trasferimento quota Cambio intestazione quota Cambio intestazione quota Cambio intestazione quota	-	23/10/2009	154,69	ZONA A (154,69)	
	Nota: Presentata istanza di proroga pubblicata nel B.U.I.G. Anno LI - N.3.								
	<b>983</b>								
	<b>983</b>	TITOLARI DELLA CONCESSIONE e relative quote di partecipazione (%)	PROVVEDIMENTI CONCERNENTI LA CONCESSIONE		PERIODO DI VIGENZA	SCADENZA	AREA (Kmq)	UBICAZIONE DELLA CONCESSIONE	
	<b>D.C 4.AG</b>	ENI (100) (r.u.)	13/9/1982 5/7/1994 13/2/1998	Decorrenza Conferimento Aggiornamento programma lavoro Cambio intestazione	-	31/03/2011	16,9	ZONA D (16,9)	
	<b>984</b>								
	<b>984</b>	TITOLARI DELLA CONCESSIONE e relative quote di partecipazione (%)	PROVVEDIMENTI CONCERNENTI LA CONCESSIONE		PERIODO DI VIGENZA	SCADENZA	AREA (Kmq)	UBICAZIONE DELLA CONCESSIONE	
	<b>A.C 12.AG</b>	ENI (100) (r.u.)	13/9/1982 20/1/1987 17/6/1994 13/2/1998	Decorrenza Conferimento Modifica programma lavoro Approvazione nuovo programma di ricerca Cambio intestazione	-	23/10/2009	143,75	ZONA A (143,75)	
	Nota: Presentata istanza di proroga pubblicata nel B.U.I.G. Anno LI - N. 11.								

**ELENCO DELLE CONCESSIONI DI COLTIVAZIONE ACCORDATE NEL SOTTOFONDO MARINO - Aggiornamento 28/febbraio/2009**

985 CODICE E DENOMINAZIONE DELLA CONCESSIONE	TITOLARI DELLA CONCESSIONE e relative quote di partecipazione (%)	PROVVEDIMENTI CONCERNENTI LA CONCESSIONE		PERIODO DI VIGENZA	SCADENZA	AREA (Kmq)	UBICAZIONE DELLA CONCESSIONE		
		Data	Natura del provvedimento						
<b>A.C 13.AS</b> Nota: Presentata istanza di proroga pubblicata nel B.U.I.G. Anno LII - N. 11.	ENI (51) (r.u.) EDISON (49)	13/9/1982	Conferimento	23/10/1979	-	135,97	ZONA A (135,97)		
		6/12/1992	Trasferimento quota	18/3/1992				XXVI - 12 XXVII - 10	
		2/9/1993	Cambio intestazione quota	4/11/1992				XXXVII - 10	
		17/6/1994	Modifica programma lavoro	17/6/1994				XXXVIII - 7	
		13/2/1998	Cambio intestazione quota	1/1/1998				XLII - 3	
		12/2/2004	Intestazione quota	1/12/2003				XLVIII - 3	
986 CODICE E DENOMINAZIONE DELLA CONCESSIONE	TITOLARI DELLA CONCESSIONE e relative quote di partecipazione (%)	ENI (51) (r.u.) EDISON (49)	PROVVEDIMENTI CONCERNENTI LA CONCESSIONE		-	395,52	UBICAZIONE DELLA CONCESSIONE		
			Data	Natura del provvedimento				PERIODO DI VIGENZA	SCADENZA
			13/9/1982	Conferimento				27/5/1980	XXVI - 12
			6/10/1992	Trasferimento quota				18/3/1992	XXXVII - 10
			2/9/1993	Cambio intestazione quota				4/11/1992	XXXVII - 10
			23/7/1996	Sospensione lavori di sviluppo				23/7/1996	XL - 8
23/7/1996	Modifica programma lavoro	23/7/1996	XL - 8						
13/7/1998	Cambio intestazione quota	1/1/1998	XLII - 3						
3/3/2000	Approvazione nuovo programma di sviluppo e ricerca	3/3/2000	XLIV - 3						
12/2/2004	Intestazione quota	1/12/2003	XLVIII - 3						
987 CODICE E DENOMINAZIONE DELLA CONCESSIONE	TITOLARI DELLA CONCESSIONE e relative quote di partecipazione (%)	ENI (51) (r.u.) EDISON (49)	PROVVEDIMENTI CONCERNENTI LA CONCESSIONE		-	228,24	UBICAZIONE DELLA CONCESSIONE		
			Data	Natura del provvedimento				PERIODO DI VIGENZA	SCADENZA
			13/9/1982	Conferimento				27/5/1980	XXVI - 12
			6/10/1992	Trasferimento quota				18/3/1992	XXXVII - 10
			2/9/1993	Cambio intestazione quota				4/11/1992	XXXVII - 10
			13/2/1998	Cambio intestazione quota				1/1/1998	XLII - 3
14/1/2003	Modifica programma sviluppo	14/1/2003	XLVII - 2						
12/2/2004	Intestazione quota	1/12/2003	XLVIII - 3						
988 CODICE E DENOMINAZIONE DELLA CONCESSIONE	TITOLARI DELLA CONCESSIONE e relative quote di partecipazione (%)	ENI (51) (r.u.) EDISON (49)	PROVVEDIMENTI CONCERNENTI LA CONCESSIONE		-	223,1	UBICAZIONE DELLA CONCESSIONE		
			Data	Natura del provvedimento				PERIODO DI VIGENZA	SCADENZA
			13/9/1982	Conferimento				27/5/1980	XXVII - 3
			20/11/1985	Proroga inizio perforazione				31/3/1985	XXX - 4
			10/7/1989	Approvazione nuovo programma di ricerca				10/7/1989	XXXIV - 1
			6/10/1992	Trasferimento quota				18/3/1992	XXXVII - 10
2/9/1993	Cambio intestazione quota	4/11/1992	XXXVII - 10						
13/2/1998	Cambio intestazione quota	1/1/1998	XLII - 3						
12/2/2004	Intestazione quota	1/12/2003	XLVIII - 3						

**ELENCO DELLE CONCESSIONI DI COLTIVAZIONE ACCORDATE NEL SOTTOFONDO MARINO - Aggiornamento 28/febbraio/2009**

989	CODICE E DENOMINAZIONE DELLA CONCESSIONE	TITOLARI DELLA CONCESSIONE e relative quote di partecipazione (%)	PROVVEDIMENTI CONCERNENTI LA CONCESSIONE					PERIODO DI VIGENZA	SCADENZA	AREA (Kmq)	UBICAZIONE DELLA CONCESSIONE
			Data	Natura del provvedimento	Decorrenza	BUIG					
<b>A.C 14.AS</b>		ENI (51) (r.u.) EDISON (49)	28/4/1983	Natura del provvedimento	18/3/1981	XXVII - 8	-	18/03/2011	152,28	ZONA A (152,28)	
			6/10/1992	Conferimento	18/3/1992	XXXVII - 10					
			2/9/1993	Trasferimento quota	4/11/1992	XXXVII - 10					
			13/2/1998	Cambio intestazione quota	1/1/1998	XLII - 3					
			12/2/2004	Cambio intestazione quota	1/12/2003	XLVIII - 3					
				Intestazione quota							
<b>990</b>											
<b>A.C 15.AX</b>		ENI (90) (r.u.) EDISON (10)	27/4/1983	Natura del provvedimento	18/3/1981	XXVII - 8	-	18/03/2011	75,62	ZONA A (75,62)	
			23/2/1984	Conferimento	27/4/1983	XXXVIII - 6					
			4/8/1993	Rettifica	23/4/1992	XXXVII - 10					
			6/8/1993	Cambio intestazione quota	6/11/1990	XXXVII - 9					
			13/2/1998	Trasferimento quota	1/1/1998	XLII - 3					
			23/11/1998	Cambio intestazione quota	29/6/1998	XLII - 12					
			15/9/1999	Cambio intestazione quota	1/7/1999	XLIII - 10					
			12/2/2004	Cambio intestazione quota	1/12/2003	XLVIII - 3					
				Intestazione quota							
<b>991</b>											
<b>C.C 6.EO</b>		ENI (60) (r.u.) EDISON (40)	17/2/1984	Natura del provvedimento	17/2/1984	XXVIII - 5	-	28/12/2012	184,8	ZONA C (184,8)	
			10/10/1984	Conferimento e unificazione	10/10/1984	XXIX - 2					
			7/8/1985	Trasferimento quota	1/1/1985	XXIX - 12					
			2/7/1990	Cambio intestazione quota	1/7/1989	XXXV - 3					
			12/5/1992	Trasferimento quota	19/6/1991	XXXVI - 11					
			2/1/1993	Cambio intestazione quota	16/1/1992	XXXVII - 9					
			2/1/1993	Trasferimento quota e nomina r.u.	1/8/1992	XXXVII - 9					
			2/9/1993	Cambio intestazione quota	15/10/1992	XXXVII - 10					
			13/2/1998	Cambio intestazione quota	1/1/1998	XLII - 3					
			29/9/1999	Cambio intestazione quota	30/11/1998	XLIII - 10					
			10/12/1999	Assunzione quota	31/12/1999	XLIV - 1					
			12/2/2004	Intestazione quota	1/12/2003	XLVIII - 3					

**ELENCO DELLE CONCESSIONI DI COLTIVAZIONE ACCORDATE NEL SOTTOFONDO MARINO - Aggiornamento 28/febbraio/2009**

**993**

CODICE E DENOMINAZIONE DELLA CONCESSIONE	TITOLARI DELLA CONCESSIONE e relative quote di partecipazione (%)	PROVVEDIMENTI CONCERNENTI LA CONCESSIONE		PERIODO DI VIGENZA	SCADENZA	AREA (Kmq)	UBICAZIONE DELLA CONCESSIONE
		Data	Natura del provvedimento				
<b>B.C 15.AV</b>	ENI (100) (r.u.)	7/9/1984	Natura del provvedimento Conferimento	12/1/1982	XXIX - 2	168,79	ZONA B
		31/7/1986	Approvazione piano sviluppo	31/7/1986	XXXI - 3		(168,79)
		8/8/1991	Trasferimento quota	1/7/1989	XXXVI - 6		
		12/5/1992	Cambio intestazione quota	19/6/1991	XXXVI - 11		
		2/9/1993	Trasferimento quota	1/8/1992	XXXVII - 10		
		2/9/1993	Cambio intestazione quota	4/11/1992	XXXVII - 10		
		15/10/1995	Cambio intestazione quota	1/1/1985	XXX - 5		
		9/5/1996	Cambio intestazione quota	1/1/1996	XL - 6		
		9/5/1996	Cambio intestazione quota	1/3/1996	XL - 6		
		5/2/1998	Assunzione quota	29/12/1997	XLII - 3		
		13/2/1998	Cambio intestazione quota	1/1/1998	XLII - 3		
		10/3/2000	Assunzione quota	5/3/1998	XLIV - 4		

**995**

CODICE E DENOMINAZIONE DELLA CONCESSIONE	TITOLARI DELLA CONCESSIONE e relative quote di partecipazione (%)	PROVVEDIMENTI CONCERNENTI LA CONCESSIONE		PERIODO DI VIGENZA	SCADENZA	AREA (Kmq)	UBICAZIONE DELLA CONCESSIONE
		Data	Natura del provvedimento				
<b>A.C 16.AG</b>	ENI (70) (r.u.) EDISON (30)	31/7/1986	Natura del provvedimento Conferimento	19/5/1985	XXIX - 2	539,84	ZONA A
		8/8/1991	Trasferimento quota	1/7/1989	XXXI - 6		(539,84)
		12/5/1992	Cambio intestazione quota	19/6/1991	XXXVI - 11		
		4/8/1993	Cambio intestazione quota	23/4/1992	XXXVII - 10		
		2/9/1993	Trasferimento quota	1/8/1992	XXXVII - 10		
		2/9/1993	Cambio intestazione quota	4/11/1992	XXXVII - 10		
		13/2/1998	Cambio intestazione quota	1/1/1998	XLII - 3		
		23/11/1998	Cambio intestazione quota	29/6/1998	XLII - 12		
		15/9/1999	Cambio intestazione quota	1/7/1999	XLIII - 10		
		12/2/2004	Intestazione quota	1/12/2003	XLVIII - 3		

**ELENCO DELLE CONCESSIONI DI COLTIVAZIONE ACCORDATE NEL SOTTOFONDO MARINO - Aggiornamento 28/febbraio/2009**

996	CODICE E DENOMINAZIONE DELLA CONCESSIONE	TITOLARI DELLA CONCESSIONE e relative quote di partecipazione (%) ENI (100) (r.u.)	PROVVEDIMENTI CONCERNENTI LA CONCESSIONE		PERIODO DI VIGENZA	SCADENZA	AREA (Kmq)	UBICAZIONE DELLA CONCESSIONE	
			Data	Natura del provvedimento					
<b>B.C 17.TO</b>			18/10/1988	Conferimento	18/10/1988		206,94	ZONA B (206,94)	
			8/4/1991	Cambio intestazione quota	26/11/1987	XXXIII - 2			
			18/7/1991	Approvazione piano sviluppo	18/7/1991	XXXVI - 6			
			8/2/1993	Trasferimento quota	13/9/1991	XXXV - 8			
			8/2/1993	Trasferimento quota e nomina r.u.	17/10/1991	XXXVII - 8			
			2/9/1993	Trasferimento quota	1/8/1992	XXXVII - 10			
			2/9/1993	Cambio intestazione quota	4/11/1992	XXXVII - 10			
			3/9/1993	Modifica programma lavoro	3/9/1993	XXXVII - 10			
			29/3/1994	Trasferimento quota	31/12/1993	XXXVIII - 4			
			1/8/1994	Cambio intestazione quota	5/5/1994	XXXVIII - 9			
			1/8/1994	Proroga termine di inizio produzione	1/8/1994	XXXVIII - 9			
			7/3/1997	Trasferimento quota	20/12/1996	XLI - 4			
			22/7/1997	Trasferimento quota	9/6/1997	XLI - 8			
			29/10/1997	Modifica programma sviluppo	29/10/1997	XLI - 11			
			3/12/1997	Trasferimento quote	17/10/1997	XLII - 1			
13/2/1998	Cambio intestazione	1/1/1998	XLII - 3						
26/11/2002	Ampliamento	26/11/2002	XLVI - 12						
<b>997</b>	CODICE E DENOMINAZIONE DELLA CONCESSIONE	TITOLARI DELLA CONCESSIONE e relative quote di partecipazione (%) ENI (100) (r.u.)	18/10/1988	Conferimento	18/10/1988		74,43	ZONA B (74,43)	
			9/5/1996	Cambio intestazione	1/1/1996	XL - 6			
			9/5/1996	Cambio intestazione	1/3/1996	XL - 6			
			1/6/1998	Trasferimento titolarità	1/4/1998	XLII - 7			
						PERIODO DI VIGENZA			-
						SCADENZA			18/10/2018
<b>998</b>	CODICE E DENOMINAZIONE DELLA CONCESSIONE	TITOLARI DELLA CONCESSIONE e relative quote di partecipazione (%) ENI (100) (r.u.)	23/1/1989	Conferimento	24/5/1987		38,26	ZONA F (38,26)	
			13/2/1998	Cambio intestazione	1/1/1998	XLII - 3			
						PERIODO DI VIGENZA			-
			SCADENZA	24/05/2017					
<b>1000</b>	CODICE E DENOMINAZIONE DELLA CONCESSIONE	TITOLARI DELLA CONCESSIONE e relative quote di partecipazione (%) ENI (75) (r.u.) EDISON (25)	7/4/1989	Conferimento	26/5/1987		151,37	ZONA A (151,37)	
			8/8/1991	Trasferimento quota	1/7/1989	XXXIII - 11			
			12/5/1992	Cambio intestazione quota	19/6/1991	XXXVI - 6			
			2/9/1993	Trasferimento quota	1/8/1992	XXXVII - 10			
			2/9/1993	Cambio intestazione quota	4/11/1992	XXXVII - 10			
			8/5/1996	Modifica programma sviluppo	8/5/1996	XL - 6			
			10/4/1997	Modifica programma sviluppo	10/4/1997	XLI - 5			
			13/2/1998	Cambio intestazione quota	1/1/1998	XLII - 3			
			12/2/2004	Intestazione quota	1/12/2003	XLVIII - 3			
						PERIODO DI VIGENZA			-
			SCADENZA	26/05/2017					

**ELENCO DELLE CONCESSIONI DI COLTIVAZIONE ACCORDATE NEL SOTTOFONDO MARINO - Aggiornamento 28/febbraio/2009**

CODICE E DENOMINAZIONE DELLA CONCESSIONE	TITOLARI DELLA CONCESSIONE e relative quote di partecipazione (%)	PROVVEDIMENTI CONCERNENTI LA CONCESSIONE		PERIODO DI VIGENZA	SCADENZA	AREA (Kmq)	UBICAZIONE DELLA CONCESSIONE
		Data	Natura del provvedimento				
<b>1001</b> <b>A.C 18.AG</b>	ENI (100) (r.u.)	18/12/1989 13/2/1998	Conferimento Cambio intestazione	XXXIV - 10 XLII - 3	04/09/2017	155,18	ZONA A (155,18)
<b>1002</b>							
<b>1002</b> CODICE E DENOMINAZIONE DELLA CONCESSIONE	TITOLARI DELLA CONCESSIONE e relative quote di partecipazione (%)	PROVVEDIMENTI CONCERNENTI LA CONCESSIONE		PERIODO DI VIGENZA	SCADENZA	AREA (Kmq)	UBICAZIONE DELLA CONCESSIONE
<b>B.C 20.AS</b> Nota: Presentata istanza di ampliamento pubblicata nel B.U.I.G. Anno LII - N. 1.	ENI (51) (r.u.) EDISON (49)	16/1/1992 6/10/1992 2/9/1993 2/4/1996	Conferimento Trasferimento quota Cambio intestazione quota Approvazione nuovo programma di esplorazione	XXVI - 5 XXVII - 10 XXVII - 10 XL - 5	27/05/2010	82,21	ZONA B (82,21)
		13/2/1998 12/2/2004	Cambio intestazione quota Intestazione quota	XLII - 3 XLVIII - 3			
<b>1003</b>							
<b>1003</b> CODICE E DENOMINAZIONE DELLA CONCESSIONE	TITOLARI DELLA CONCESSIONE e relative quote di partecipazione (%)	PROVVEDIMENTI CONCERNENTI LA CONCESSIONE		PERIODO DI VIGENZA	SCADENZA	AREA (Kmq)	UBICAZIONE DELLA CONCESSIONE
<b>F.C 2.AG</b>	ENI (100) (r.u.)	19/3/1992 8/8/1994	Conferimento Approvazione progr. svil. definit. e ulter. ric.	XXXVI - 6 XXXVIII - 9	25/05/2020	556,31	ZONA F (556,31)
		13/2/1998	Cambio intestazione	XLII - 3			
<b>1004</b>							
<b>1004</b> CODICE E DENOMINAZIONE DELLA CONCESSIONE	TITOLARI DELLA CONCESSIONE e relative quote di partecipazione (%)	PROVVEDIMENTI CONCERNENTI LA CONCESSIONE		PERIODO DI VIGENZA	SCADENZA	AREA (Kmq)	UBICAZIONE DELLA CONCESSIONE
<b>A.C 19.PI</b>	ENI (85) (r.u.) MEDOILGAS ITALIA (15)	7/3/1994 14/6/1996 14/6/1996 13/2/1998 5/4/2002 30/6/2005 16/4/2008	Conferimento Trasferimento quota Cambio intestazione quota Cambio intestazione quota Trasferimento quota Trasferimento quota Cambio intestazione quota	XXXVIII - 4 XL - 7 XL - 7 XLII - 3 XLVI - 12 XLIX - 7 LII - 5	30/11/2023	219,46	ZONA A (219,46)
<b>1005</b>							
<b>1005</b> CODICE E DENOMINAZIONE DELLA CONCESSIONE	TITOLARI DELLA CONCESSIONE e relative quote di partecipazione (%)	PROVVEDIMENTI CONCERNENTI LA CONCESSIONE		PERIODO DI VIGENZA	SCADENZA	AREA (Kmq)	UBICAZIONE DELLA CONCESSIONE
<b>A.C 20.AG</b>	ENI (100) (r.u.)	7/3/1994 13/2/1998	Conferimento Cambio intestazione	XXXVIII - 4 XLII - 3	07/03/2024	99,42	ZONA A (99,42)

**ELENCO DELLE CONCESSIONI DI COLTIVAZIONE ACCORDATE NEL SOTTOFONDO MARINO - Aggiornamento 28/febbraio/2009**

<b>1006</b>	<b>CODICE E DENOMINAZIONE DELLA CONCESSIONE</b> <b>A.C 21.AG</b>	<b>TITOLARI DELLA CONCESSIONE e relative quote di partecipazione (%)</b> ENI (51) (r.u.) EDISON (49)	<b>PROVVEDIMENTI CONCERNENTI LA CONCESSIONE</b> Data 9/11/1994 13/2/1998 27/11/2003 12/2/2004	<b>Decorrenza</b> 9/11/1994 1/1/1998 27/11/2003 1/12/2003	<b>BUIG</b> XXXVIII - 12 XLII - 3 XLVIII - 1 XLVIII - 3	<b>PERIODO DI VIGENZA</b> -	<b>SCADENZA</b> 09/11/2024	<b>AREA (Kmq)</b> 99,84	<b>UBICAZIONE DELLA CONCESSIONE</b> ZONA A (99,84)
<b>1007</b>	<b>CODICE E DENOMINAZIONE DELLA CONCESSIONE</b> <b>B.C 21.AG</b>	<b>TITOLARI DELLA CONCESSIONE e relative quote di partecipazione (%)</b> ENI (51) (r.u.) EDISON (49)	<b>PROVVEDIMENTI CONCERNENTI LA CONCESSIONE</b> Data 9/11/1994 13/2/1998 7/12/1999 12/2/2004	<b>Decorrenza</b> 9/11/1994 1/1/1998 7/12/1999 1/12/2003	<b>BUIG</b> XXXVIII - 12 XLII - 3 XLIV - 1 XLVIII - 3	<b>PERIODO DI VIGENZA</b> -	<b>SCADENZA</b> 09/11/2024	<b>AREA (Kmq)</b> 82,88	<b>UBICAZIONE DELLA CONCESSIONE</b> ZONA B (82,88)
<b>1008</b>	<b>CODICE E DENOMINAZIONE DELLA CONCESSIONE</b> <b>PORTO CORSINI MARE</b>	<b>TITOLARI DELLA CONCESSIONE e relative quote di partecipazione (%)</b> ENI (100) (r.u.)	<b>PROVVEDIMENTI CONCERNENTI LA CONCESSIONE</b> Data 5/10/1996 13/2/1998 4/7/2001 7/7/2006	<b>Decorrenza</b> 1/10/1996 1/1/1998 4/7/2001 26/5/2006	<b>BUIG</b> XL - 11 XLII - 3 XLV - 8 L - 8	<b>PERIODO DI VIGENZA</b> -	<b>SCADENZA</b> 26/05/2011	<b>AREA (Kmq)</b> 56,41	<b>UBICAZIONE DELLA CONCESSIONE</b> ZONA A (56,41)
<b>1009</b>	<b>CODICE E DENOMINAZIONE DELLA CONCESSIONE</b> <b>A.C 22.EA</b>	<b>TITOLARI DELLA CONCESSIONE e relative quote di partecipazione (%)</b> ENI (100) (r.u.)	<b>PROVVEDIMENTI CONCERNENTI LA CONCESSIONE</b> Data 18/9/1997	<b>Decorrenza</b> 1/1/1997	<b>BUIG</b> XLI - 10	<b>PERIODO DI VIGENZA</b> -	<b>SCADENZA</b> 01/01/2017	<b>AREA (Kmq)</b> 142,75	<b>UBICAZIONE DELLA CONCESSIONE</b> ZONA A (142,75)
<b>1010</b>	<b>CODICE E DENOMINAZIONE DELLA CONCESSIONE</b> <b>A.C 23.EA</b>	<b>TITOLARI DELLA CONCESSIONE e relative quote di partecipazione (%)</b> ENI (100) (r.u.)	<b>PROVVEDIMENTI CONCERNENTI LA CONCESSIONE</b> Data 18/9/1997	<b>Decorrenza</b> 1/1/1997	<b>BUIG</b> XLI - 10	<b>PERIODO DI VIGENZA</b> -	<b>SCADENZA</b> 01/01/2017	<b>AREA (Kmq)</b> 71,28	<b>UBICAZIONE DELLA CONCESSIONE</b> ZONA A (71,28)
<b>1011</b>	<b>CODICE E DENOMINAZIONE DELLA CONCESSIONE</b> <b>A.C 24.EA</b>	<b>TITOLARI DELLA CONCESSIONE e relative quote di partecipazione (%)</b> ENI (100) (r.u.)	<b>PROVVEDIMENTI CONCERNENTI LA CONCESSIONE</b> Data 15/6/1998	<b>Decorrenza</b> 1/1/1997	<b>BUIG</b> XLII - 6	<b>PERIODO DI VIGENZA</b> -	<b>SCADENZA</b> 01/01/2017	<b>AREA (Kmq)</b> 4,86	<b>UBICAZIONE DELLA CONCESSIONE</b> ZONA A (4,86)
<b>1012</b>	<b>CODICE E DENOMINAZIONE DELLA CONCESSIONE</b> <b>A.C 25.EA</b>	<b>TITOLARI DELLA CONCESSIONE e relative quote di partecipazione (%)</b> ENI (100) (r.u.)	<b>PROVVEDIMENTI CONCERNENTI LA CONCESSIONE</b> Data 18/6/1998	<b>Decorrenza</b> 1/1/1997	<b>BUIG</b> XLII - 6	<b>PERIODO DI VIGENZA</b> -	<b>SCADENZA</b> 01/01/2017	<b>AREA (Kmq)</b> 25,88	<b>UBICAZIONE DELLA CONCESSIONE</b> ZONA A (25,88)



**ELENCO DELLE CONCESSIONI DI COLTIVAZIONE ACCORDATE NEL SOTTOFONDO MARINO - Aggiornamento 28/febbraio/2009**

<b>1013</b>	<b>CODICE E DENOMINAZIONE DELLA CONCESSIONE</b>	<b>TITOLARI DELLA CONCESSIONE e relative quote di partecipazione (%)</b>	<b>PROVVEDIMENTI CONCERNENTI LA CONCESSIONE</b>	<b>PERIODO DI VIGENZA</b>	<b>SCADENZA</b>	<b>AREA (Kmq)</b>	<b>UBICAZIONE DELLA CONCESSIONE</b>
	<b>A.C 26.EA</b>	ENI (100) (r.u.)	Data 18/6/1998 Natura del provvedimento Attribuzione Decorrenza 1/1/1997 XLII - 6	-	01/01/2017	131,25	ZONA A (131,25)
<b>1014</b>	<b>CODICE E DENOMINAZIONE DELLA CONCESSIONE</b>	<b>TITOLARI DELLA CONCESSIONE e relative quote di partecipazione (%)</b>	<b>PROVVEDIMENTI CONCERNENTI LA CONCESSIONE</b>	<b>PERIODO DI VIGENZA</b>	<b>SCADENZA</b>	<b>AREA (Kmq)</b>	<b>UBICAZIONE DELLA CONCESSIONE</b>
	<b>A.C 27.EA</b>	ENI (100) (r.u.)	Data 18/6/1998 Natura del provvedimento Attribuzione Decorrenza 1/1/1997 XLII - 6	-	01/01/2017	110	ZONA A (95) EMILIA ROMAGNA (15)
<b>1015</b>	<b>CODICE E DENOMINAZIONE DELLA CONCESSIONE</b>	<b>TITOLARI DELLA CONCESSIONE e relative quote di partecipazione (%)</b>	<b>PROVVEDIMENTI CONCERNENTI LA CONCESSIONE</b>	<b>PERIODO DI VIGENZA</b>	<b>SCADENZA</b>	<b>AREA (Kmq)</b>	<b>UBICAZIONE DELLA CONCESSIONE</b>
	<b>A.C 28.EA</b>	ENI (100) (r.u.)	Data 18/6/1998 Natura del provvedimento Attribuzione Decorrenza 1/1/1997 XLII - 6	-	01/01/2017	76,42	ZONA A (76,42)
<b>1016</b>	<b>CODICE E DENOMINAZIONE DELLA CONCESSIONE</b>	<b>TITOLARI DELLA CONCESSIONE e relative quote di partecipazione (%)</b>	<b>PROVVEDIMENTI CONCERNENTI LA CONCESSIONE</b>	<b>PERIODO DI VIGENZA</b>	<b>SCADENZA</b>	<b>AREA (Kmq)</b>	<b>UBICAZIONE DELLA CONCESSIONE</b>
	<b>A.C 29.EA</b>	ENI (100) (r.u.)	Data 18/6/1998 Natura del provvedimento Attribuzione Decorrenza 1/1/1997 XLII - 6	-	01/01/2017	81,85	ZONA A (81,85)
<b>1017</b>	<b>CODICE E DENOMINAZIONE DELLA CONCESSIONE</b>	<b>TITOLARI DELLA CONCESSIONE e relative quote di partecipazione (%)</b>	<b>PROVVEDIMENTI CONCERNENTI LA CONCESSIONE</b>	<b>PERIODO DI VIGENZA</b>	<b>SCADENZA</b>	<b>AREA (Kmq)</b>	<b>UBICAZIONE DELLA CONCESSIONE</b>
	<b>A.C 30.EA</b>	ENI (100) (r.u.)	Data 18/6/1998 Natura del provvedimento Attribuzione Decorrenza 1/1/1997 XLII - 6	-	01/01/2017	114,37	ZONA A (114,37)
<b>1018</b>	<b>CODICE E DENOMINAZIONE DELLA CONCESSIONE</b>	<b>TITOLARI DELLA CONCESSIONE e relative quote di partecipazione (%)</b>	<b>PROVVEDIMENTI CONCERNENTI LA CONCESSIONE</b>	<b>PERIODO DI VIGENZA</b>	<b>SCADENZA</b>	<b>AREA (Kmq)</b>	<b>UBICAZIONE DELLA CONCESSIONE</b>
	<b>A.C 31.EA</b>	ENI (100) (r.u.)	Data 18/6/1998 Natura del provvedimento Attribuzione Decorrenza 1/1/1997 XLII - 6	-	01/01/2017	82,19	ZONA A (82,19)
<b>1019</b>	<b>CODICE E DENOMINAZIONE DELLA CONCESSIONE</b>	<b>TITOLARI DELLA CONCESSIONE e relative quote di partecipazione (%)</b>	<b>PROVVEDIMENTI CONCERNENTI LA CONCESSIONE</b>	<b>PERIODO DI VIGENZA</b>	<b>SCADENZA</b>	<b>AREA (Kmq)</b>	<b>UBICAZIONE DELLA CONCESSIONE</b>
	<b>A.C 32.AG</b>	ENI (100) (r.u.)	Data 16/2/1999 4/7/2001 Natura del provvedimento Approvazione nuovo programma di ricerca Decorrenza 30/11/1994 4/7/2001 XLIII - 3 XLV - 8	-	30/11/2024	190,04	ZONA A (190,04)

**ELENCO DELLE CONCESSIONI DI COLTIVAZIONE ACCORDATE NEL SOTTOFONDO MARINO - Aggiornamento 28/febbraio/2009**

1020	CODICE E DENOMINAZIONE DELLA CONCESSIONE	TITOLARI DELLA CONCESSIONE e relative quote di partecipazione (%) ENI (100) (r.u.)	PROVVEDIMENTI CONCERNENTI LA CONCESSIONE		PERIODO DI VIGENZA	SCADENZA	AREA (Kmq)	UBICAZIONE DELLA CONCESSIONE
			Data	Natura del provvedimento				
<b>B.C 22.AG</b>			2/2/2000	Conferimento	-	01/10/2014	76,63	ZONA B (76,63)
<b>1021</b>								
<b>1021</b>	CODICE E DENOMINAZIONE DELLA CONCESSIONE	TITOLARI DELLA CONCESSIONE e relative quote di partecipazione (%) ENI (100) (r.u.)	PROVVEDIMENTI CONCERNENTI LA CONCESSIONE		PERIODO DI VIGENZA	SCADENZA	AREA (Kmq)	UBICAZIONE DELLA CONCESSIONE
			Data	Natura del provvedimento				
<b>A.C 33.AG</b>			16/11/2000	Conferimento	-	26/01/2016	78,4	ZONA A (78,4)
			31/7/2001	Riduzione				
			12/1/2004	Riduzione				
<b>1022</b>								
<b>1022</b>	CODICE E DENOMINAZIONE DELLA CONCESSIONE	TITOLARI DELLA CONCESSIONE e relative quote di partecipazione (%) ENI (100) (r.u.)	PROVVEDIMENTI CONCERNENTI LA CONCESSIONE		PERIODO DI VIGENZA	SCADENZA	AREA (Kmq)	UBICAZIONE DELLA CONCESSIONE
			Data	Natura del provvedimento				
<b>A.C 34.AG</b>			7/7/2006	Conferimento	-	19/06/2024	147,3	ZONA A (147,3)

**ELENCO DELLE CONCESSIONI DI STOCCAGGIO ACCORDATE NELLA TERRAFERMA - Aggiornamento 28/febbraio/2009**

**CONCESSIONI DI STOCCAGGIO ACCORDATE NELLA TERRAFERMA**

Legge 26 aprile 1974, n. 170 e Decreto Legislativo 25 novembre 1996, n. 625

Nella terraferma sono vigenti n. 12 CONCESSIONI DI STOCCAGGIO per complessivi 809,19 Km<sup>2</sup>

Regione	Numero concessioni	Superficie (Km <sup>2</sup> )
ABRUZZO	2	101,17
EMILIA ROMAGNA	4	336,25
LOMBARDIA	5	276,82
MOLISE	0	6,00
VENETO	1	88,95

Nota:  
Nel caso di titoli afferenti a due o più regioni limitime, a ciascuna di tali regioni viene attribuita la parte di area del titolo minerario ad essa afferente e l'unità mineraria viene attribuita alla regione cui compete la parte maggiore dell'area del titolo medesimo



**ELENCO DELLE CONCESSIONI DI STOCCAGGIO ACCORDATE NELLA TERRAFERMA - Aggiornamento 28/febbraio/2009**

<b>2896</b>	<b>CODICE E DENOMINAZIONE DELLA CONCESSIONE</b> <b>RIPALTA STOCCAGGIO</b>	TITOLARI DELLA CONCESSIONE e relative quote di partecipazione (%) STOGIT (100) (r.u.)	PROVVEDIMENTI CONCERNENTI LA CONCESSIONE Data 5/5/1999 27/9/2001 22/2/2002 Natura del provvedimento Attribuzione Conferma Cambio intestazione	Decorrenza 1/1/1997 27/9/2001 31/10/2001	BUIG XLIII - 6 XLV - 10 XLVI - 3	PERIODO DI VIGENZA -	SCADENZA 01/01/2017	AREA (Kmq) 62,96	UBICAZIONE DELLA CONCESSIONE LOMBARDIA (62,96) Cremona
<b>2903</b>	<b>CODICE E DENOMINAZIONE DELLA CONCESSIONE</b> <b>BRUGHERIO STOCCAGGIO</b>	TITOLARI DELLA CONCESSIONE e relative quote di partecipazione (%) STOGIT (100) (r.u.)	PROVVEDIMENTI CONCERNENTI LA CONCESSIONE Data 5/5/1999 27/9/2001 22/2/2002 Natura del provvedimento Attribuzione Conferma Cambio intestazione	Decorrenza 1/1/1997 27/9/2001 31/10/2001	BUIG XLIII - 6 XLV - 10 XLVI - 3	PERIODO DI VIGENZA -	SCADENZA 01/01/2017	AREA (Kmq) 57,85	UBICAZIONE DELLA CONCESSIONE LOMBARDIA (57,85) Milano
<b>2907</b>	<b>CODICE E DENOMINAZIONE DELLA CONCESSIONE</b> <b>MINERBIO STOCCAGGIO</b>	TITOLARI DELLA CONCESSIONE e relative quote di partecipazione (%) STOGIT (100) (r.u.)	PROVVEDIMENTI CONCERNENTI LA CONCESSIONE Data 5/5/1999 27/9/2001 22/2/2002 Natura del provvedimento Attribuzione Conferma Cambio intestazione	Decorrenza 1/1/1997 27/9/2001 31/10/2001	BUIG XLIII - 6 XLV - 10 XLVI - 3	PERIODO DI VIGENZA -	SCADENZA 01/01/2017	AREA (Kmq) 68,61	UBICAZIONE DELLA CONCESSIONE EMILIA ROMAGNA (68,61) Bologna
<b>2912</b>	<b>CODICE E DENOMINAZIONE DELLA CONCESSIONE</b> <b>SERGNANO STOCCAGGIO</b>	TITOLARI DELLA CONCESSIONE e relative quote di partecipazione (%) STOGIT (100) (r.u.)	PROVVEDIMENTI CONCERNENTI LA CONCESSIONE Data 5/5/1999 15/10/2001 22/2/2002 Natura del provvedimento Attribuzione Conferma Cambio intestazione	Decorrenza 1/1/1997 15/10/2001 31/10/2001	BUIG XLIII - 6 XLV - 11 XLVI - 3	PERIODO DI VIGENZA -	SCADENZA 01/01/2017	AREA (Kmq) 42,31	UBICAZIONE DELLA CONCESSIONE LOMBARDIA (42,31) Bergamo Cremona
<b>2921</b>	<b>CODICE E DENOMINAZIONE DELLA CONCESSIONE</b> <b>SABBIONCELLO STOCCAGGIO</b>	TITOLARI DELLA CONCESSIONE e relative quote di partecipazione (%) STOGIT (100) (r.u.)	PROVVEDIMENTI CONCERNENTI LA CONCESSIONE Data 5/5/1999 15/10/2001 22/2/2002 Natura del provvedimento Attribuzione Ridenominazione e conferma Cambio intestazione	Decorrenza 1/1/1997 15/10/2001 31/10/2001	BUIG XLIII - 6 XLV - 11 XLVI - 3	PERIODO DI VIGENZA -	SCADENZA 01/01/2017	AREA (Kmq) 100,15	UBICAZIONE DELLA CONCESSIONE EMILIA ROMAGNA (100,15) Ferrara
<b>2922</b>	<b>CODICE E DENOMINAZIONE DELLA CONCESSIONE</b> <b>ALFONSINE STOCCAGGIO</b>	TITOLARI DELLA CONCESSIONE e relative quote di partecipazione (%) STOGIT (100) (r.u.)	PROVVEDIMENTI CONCERNENTI LA CONCESSIONE Data 4/8/1999 27/9/2001 22/2/2002 Natura del provvedimento Attribuzione Conferma Cambio intestazione	Decorrenza 1/1/1997 27/9/2001 31/10/2001	BUIG XLIII - 9 XLV - 10 XLVI - 3	PERIODO DI VIGENZA -	SCADENZA 01/01/2017	AREA (Kmq) 85,88	UBICAZIONE DELLA CONCESSIONE EMILIA ROMAGNA (85,88) Ravenna
<b>2923</b>	<b>CODICE E DENOMINAZIONE DELLA CONCESSIONE</b> <b>BORDOLANO STOCCAGGIO</b>	TITOLARI DELLA CONCESSIONE e relative quote di partecipazione (%) STOGIT (100) (r.u.)	PROVVEDIMENTI CONCERNENTI LA CONCESSIONE Data 6/11/2001 20/6/2003 Natura del provvedimento Conferimento Cambio intestazione	Decorrenza 6/11/2001 7/3/2003	BUIG XLV - 12 XLIX - 6	PERIODO DI VIGENZA -	SCADENZA 06/11/2021	AREA (Kmq) 62,97	UBICAZIONE DELLA CONCESSIONE LOMBARDIA (62,97) Cremona Brescia

**ELENCO DEI PERMESSI DI RICERCA DI RISORSE GEOTERMICHE ACCORDATI NELLA TERRAFERMA - Aggiornamento 28/febbraio/2009**

**PERMESSI DI RICERCA DI RISORSE GEOTERMICHE ACCORDATI NELLA TERRAFERMA**

Legge 9 dicembre 1986, n. 896

Nella terraferma sono vigenti n. 5 PERMESSI DI RICERCA DI RISORSE GEOTERMICHE per complessivi 69,39 Km<sup>2</sup>

Regione	Numero permessi	Superficie (Km <sup>2</sup> )
TOSCANA	4	66,99
VENETO	1	2,40

Nota:  
 Nel caso di titoli afferenti a due o più regioni limitime, a ciascuna di tali regioni viene attribuita la parte di area del titolo minerario ad essa afferente e l'unità mineraria viene attribuita alla regione cui compete la parte maggiore dell'area del titolo medesimo

**ELENCO DEI PERMESSI DI RICERCA DI RISORSE GEOTERMICHE ACCORDATI NELLA TERRAFERMA - Aggiornamento 28/febbraio/2009**

<b>30</b>	<b>CODICE E DENOMINAZIONE DEL PERMESSO</b> <b>LA FABBRICA</b>	<b>TITOLARI DEL PERMESSO e relative quote di partecipazione (%)</b> BRIGHENTI GABRIELE AZIENDA AGRICOLA (100) (r.u.)	<b>PROVEDIMENTI CONCERNENTI IL PERMESSO</b> Data 7/5/1998 Natura del provvedimento Conferimento	<b>PERIODO DI VIGENZA</b> 1° periodo 7/5/1998 XLII - 6	<b>SCADENZA</b> 07/05/2002	<b>AREA (Kmq)</b> 2,4	<b>UBICAZIONE DEL PERMESSO</b> VENETO (2,4) Venezia
<b>31</b>	<b>CODICE E DENOMINAZIONE DEL PERMESSO</b> <b>MACCHIA AL TORO</b>	<b>TITOLARI DEL PERMESSO e relative quote di partecipazione (%)</b> ERGA (100) (r.u.)	<b>PROVEDIMENTI CONCERNENTI IL PERMESSO</b> Data 27/5/1998 10/3/2000 24/5/2002 Natura del provvedimento Conferimento Trasferimento Proroga	<b>PERIODO DI VIGENZA</b> 1° periodo 27/5/1998 1/10/1999 27/5/2002 XLII - 6 XLIV - 5 XLVI - 8	<b>SCADENZA</b> 27/05/2004	<b>AREA (Kmq)</b> 25,11	<b>UBICAZIONE DEL PERMESSO</b> TOSCANA (25,11) Grosseto
<b>32</b>	<b>CODICE E DENOMINAZIONE DEL PERMESSO</b> <b>MONTECASTELLI</b>	<b>TITOLARI DEL PERMESSO e relative quote di partecipazione (%)</b> ENEL GREEN POWER (100) (r.u.)	<b>PROVEDIMENTI CONCERNENTI IL PERMESSO</b> Data 22/7/2002 Natura del provvedimento Conferimento	<b>PERIODO DI VIGENZA</b> 1° periodo 22/7/2002 XLVI - 11	<b>SCADENZA</b> 22/07/2006	<b>AREA (Kmq)</b> 27,56	<b>UBICAZIONE DEL PERMESSO</b> TOSCANA (27,56) Siena Pisa
<b>33</b>	<b>CODICE E DENOMINAZIONE DEL PERMESSO</b> <b>CAPALLE</b>	<b>TITOLARI DEL PERMESSO e relative quote di partecipazione (%)</b> COMUNE DI CAMPI BISENZIO (100) (r.u.)	<b>PROVEDIMENTI CONCERNENTI IL PERMESSO</b> Data 28/9/2004 Natura del provvedimento Conferimento	<b>PERIODO DI VIGENZA</b> 1° periodo 28/9/2004 XLIX - 2	<b>SCADENZA</b>	<b>AREA (Kmq)</b> 4,5	<b>UBICAZIONE DEL PERMESSO</b> TOSCANA (4,5) Firenze
<b>34</b>	<b>CODICE E DENOMINAZIONE DEL PERMESSO</b> <b>MEZZANA</b>	<b>TITOLARI DEL PERMESSO e relative quote di partecipazione (%)</b> COMUNE DI PRATO (100) (r.u.)	<b>PROVEDIMENTI CONCERNENTI IL PERMESSO</b> Data 28/9/2004 Natura del provvedimento Conferimento	<b>PERIODO DI VIGENZA</b> 1° periodo 28/9/2004 XLIX - 2	<b>SCADENZA</b>	<b>AREA (Kmq)</b> 9,82	<b>UBICAZIONE DEL PERMESSO</b> TOSCANA (9,82) Firenze

**ELENCO DELLE CONCESSIONI DI COLTIVAZIONE DI RISORSE GEOTERMICHE ACCORDATE NELLA TERRAFERMA - Aggiornamento 28/febbraio/2009**

**CONCESSIONI DI COLTIVAZIONE DI RISORSE GEOTERMICHE ACCORDATE NELLA TERRAFERMA**

Legge 9 dicembre 1986, n. 896

Nella terraferma sono vigenti n. 15 CONCESSIONI DI COLTIVAZIONE DI RISORSE GEOTERMICHE per complessivi 760,76 Km<sup>2</sup>

Regione	Numero concessioni	Superficie (Km <sup>2</sup> )
EMILIA ROMAGNA	1	31,72
LAZIO	4	194,17
TOSCANA	8	492,95
UMBRIA	1	39,40
VENETO	1	2,52

Nota:

Nel caso di titoli afferenti a due o più regioni limitime, a ciascuna di tali regioni viene attribuita la parte di area del titolo minerario ad essa afferente e l'unità mineraria viene attribuita alla regione cui compete la parte maggiore dell'area del titolo medesimo



**ELENCO DELLE CONCESSIONI DI COLTIVAZIONE DI RISORSE GEOTERMICHE ACCORDATE NELLA TERRAFERMA - Aggiornamento 28/febbraio/2009**

5	CODICE E DENOMINAZIONE DELLA CONCESSIONE	TITOLARI DELLA CONCESSIONE e relative quote di partecipazione (%)	PROVVEDIMENTI CONCERNENTI LA CONCESSIONE		PERIODO DI VIGENZA	SCADENZA	AREA (Kmq)	UBICAZIONE DELLA CONCESSIONE
			Data	Natura del provvedimento				
	<b>BAGNORE</b>	ERGA (100) (r.u.)	4/5/1962	Natura del provvedimento	-	04/05/2007	45,87	TOSCANA (45,87)
			6/8/1993	Conferimento				
			9/4/1998	Proroga e ripermetrizzazione				
			10/3/2000	Proroga e ripermetrizzazione				
				Trasferimento				Grosseto
	Nota: Presentata istanza di proroga pubblica cata nel B.U.I.G. Anno XLIX - N. 12.							
<b>11</b>	CODICE E DENOMINAZIONE DELLA CONCESSIONE	TITOLARI DELLA CONCESSIONE e relative quote di partecipazione (%)	PROVVEDIMENTI CONCERNENTI LA CONCESSIONE		PERIODO DI VIGENZA	SCADENZA	AREA (Kmq)	UBICAZIONE DELLA CONCESSIONE
	<b>PIANCASTAGNAIO</b>	ERGA (100) (r.u.)	25/12/1968	Natura del provvedimento	-	28/02/2013	47,91	TOSCANA (47,91)
			20/1/1994	Conferimento				
			10/3/2000	Classificazione conferma e ripermetrizzazione				
				Trasferimento				Sienna
	Nota: Presentata istanza di proroga pubblica cata nel B.U.I.G. Anno XLIX - N. 12.							
<b>12</b>	CODICE E DENOMINAZIONE DELLA CONCESSIONE	TITOLARI DELLA CONCESSIONE e relative quote di partecipazione (%)	PROVVEDIMENTI CONCERNENTI LA CONCESSIONE		PERIODO DI VIGENZA	SCADENZA	AREA (Kmq)	UBICAZIONE DELLA CONCESSIONE
	<b>RIO SECCO</b>	ERGA (100) (r.u.)	16/1/1970	Natura del provvedimento	-	30/12/2024	55,25	TOSCANA (55,25)
			30/12/1994	Conferimento				
			30/12/1994	Classificazione conferma e ripermetrizzazione				
			10/3/2000	Ampliamento				
				Trasferimento				Pisa
	Nota: Presentata istanza di proroga pubblica cata nel B.U.I.G. Anno XLIX - N. 12.							
<b>15</b>	CODICE E DENOMINAZIONE DELLA CONCESSIONE	TITOLARI DELLA CONCESSIONE e relative quote di partecipazione (%)	PROVVEDIMENTI CONCERNENTI LA CONCESSIONE		PERIODO DI VIGENZA	SCADENZA	AREA (Kmq)	UBICAZIONE DELLA CONCESSIONE
	<b>FERRARA</b>	ENI (50) (r.u.) ERGA (50)	19/7/1984	Natura del provvedimento	-	19/07/2014	31,72	EMILIA ROMAGNA (31,72)
			4/1/1994	Conferimento				
			13/2/1998	Classificazione conferma e ripermetrizzazione				
			10/3/2000	Cambio intestazione quota				
				Trasferimento quota				Ferrara
	Nota: Presentata istanza di proroga pubblica cata nel B.U.I.G. Anno XLIX - N. 12.							
<b>17</b>	CODICE E DENOMINAZIONE DELLA CONCESSIONE	TITOLARI DELLA CONCESSIONE e relative quote di partecipazione (%)	PROVVEDIMENTI CONCERNENTI LA CONCESSIONE		PERIODO DI VIGENZA	SCADENZA	AREA (Kmq)	UBICAZIONE DELLA CONCESSIONE
	<b>VICENZA</b>	ENI (50) (r.u.) ENEL (50)	22/7/1985	Natura del provvedimento	-	22/07/2015	2,52	VENETO (2,52)
			13/2/1998	Conferimento				
			16/3/1999	Cambio intestazione quota				
				Classificazione conferma e ripermetrizzazione				Vicenza

**ELENCO DELLE CONCESSIONI DI COLTIVAZIONE DI RISORSE GEOTERMICHE ACCORDATE NELLA TERRAFERMA - Aggiornamento 28/febbraio/2009**

<b>19</b>	<b>CODICE E DENOMINAZIONE DELLA CONCESSIONE</b> <b>VALENTANO</b>	TITOLARI DELLA CONCESSIONE e relative quote di partecipazione (%) ERGA (100) (r.u.)	PROVVEDIMENTI CONCERNENTI LA CONCESSIONE Data 9/10/1986 26/2/1993 3/4/1994 Natura del provvedimento Conferimento Trasferimento quota Classificazione conferma e ripermetrizzazione 9/10/1995 10/3/2000 Ampliamento Trasferimento	Decorrenza 9/10/1986 7/7/1992 3/4/1994 XXXIX - 11 XLIV - 5	BUIG XLVII - XXXVII - 9 XXXVIII - 4	PERIODO DI VIGENZA -	SCADENZA 09/10/2011	AREA (Kmq) 111,15	UBICAZIONE DELLA CONCESSIONE LAZIO (111,15) Viterbo
<b>20</b>	<b>CODICE E DENOMINAZIONE DELLA CONCESSIONE</b> <b>TORRE ALFINA</b>	TITOLARI DELLA CONCESSIONE e relative quote di partecipazione (%) ERGA (100) (r.u.)	PROVVEDIMENTI CONCERNENTI LA CONCESSIONE Data 7/3/1991 26/8/1996 10/3/2000 Natura del provvedimento Conferimento Modifica programma lavoro Trasferimento	Decorrenza 30/12/1988 26/8/1996 1/10/1999 XLV - 8 XL - 9 XLIV - 5	BUIG XXXV - 8 XL - 9 XLIV - 5	PERIODO DI VIGENZA -	SCADENZA 30/12/2013	AREA (Kmq) 58,63	UBICAZIONE DELLA CONCESSIONE UMBRIA (39,4) Terni LAZIO (19,23) Viterbo
<b>21</b>	<b>CODICE E DENOMINAZIONE DELLA CONCESSIONE</b> <b>CANNETO</b>	TITOLARI DELLA CONCESSIONE e relative quote di partecipazione (%) ERGA (100) (r.u.)	PROVVEDIMENTI CONCERNENTI LA CONCESSIONE Data 1/8/1991 21/10/1994 10/3/2000 Natura del provvedimento Conferimento Ripermetrizzazione Trasferimento	Decorrenza 9/7/1990 7/3/1994 1/10/1999 XLVI - 4 XXXVIII - 11 XLIV - 5	BUIG XXXVI - 4 XXXVIII - 11 XLIV - 5	PERIODO DI VIGENZA -	SCADENZA 09/07/2020	AREA (Kmq) 52,74	UBICAZIONE DELLA CONCESSIONE TOSCANA (52,74) Pisa
<b>22</b>	<b>CODICE E DENOMINAZIONE DELLA CONCESSIONE</b> <b>LARDERELLO</b>	TITOLARI DELLA CONCESSIONE e relative quote di partecipazione (%) ENEL GREEN POWER (100) (r.u.)	PROVVEDIMENTI CONCERNENTI LA CONCESSIONE Data 7/3/1994 10/3/2000 19/10/2004 Natura del provvedimento Classificazione unificazione e ripermetrizzazione Trasferimento Modifica programma lavoro	Decorrenza 7/3/1994 1/10/1999 19/10/2004 XLVII - 4 XLIV - 5 XLIX - 2	BUIG XXXVIII - 4 XLIV - 5 XLIX - 2	PERIODO DI VIGENZA -	SCADENZA 07/03/2024	AREA (Kmq) 82,74	UBICAZIONE DELLA CONCESSIONE TOSCANA (82,74) Siena Pisa
<b>23</b>	<b>CODICE E DENOMINAZIONE DELLA CONCESSIONE</b> <b>LUSTIGNANO</b>	TITOLARI DELLA CONCESSIONE e relative quote di partecipazione (%) ERGA (100) (r.u.)	PROVVEDIMENTI CONCERNENTI LA CONCESSIONE Data 7/3/1994 10/3/2000 Natura del provvedimento Classificazione unificazione e ripermetrizzazione Trasferimento	Decorrenza 7/3/1994 1/10/1999 1/10/1999 XLVIII - 4 XLIV - 5	BUIG XXXVIII - 4 XLIV - 5	PERIODO DI VIGENZA -	SCADENZA 07/03/2024	AREA (Kmq) 77,85	UBICAZIONE DELLA CONCESSIONE TOSCANA (77,85) Siena Grosseto Pisa
<b>24</b>	<b>CODICE E DENOMINAZIONE DELLA CONCESSIONE</b> <b>BORGO PANTANO</b>	TITOLARI DELLA CONCESSIONE e relative quote di partecipazione (%) ERSAL (60) (r.u.) ALBANI VINCENZO E RUGGERI ITALIANA (40)	PROVVEDIMENTI CONCERNENTI LA CONCESSIONE Data 7/3/1994 Natura del provvedimento Classificazione e conferimento	Decorrenza 7/3/1994 7/3/1994 XLIX - 4	BUIG XXXVIII - 4	PERIODO DI VIGENZA -	SCADENZA 07/03/2024	AREA (Kmq) 2,55	UBICAZIONE DELLA CONCESSIONE LAZIO (2,55) Roma

**ELENCO DELLE CONCESSIONI DI COLTIVAZIONE DI RISORSE GEOTERMICHE ACCORDATE NELLA TERRAFERMA - Aggiornamento 28/febbraio/2009**

25	CODICE E DENOMINAZIONE DELLA CONCESSIONE	TITOLARI DELLA CONCESSIONE e relative quote di partecipazione (%)	PROVVEDIMENTI CONCERNENTI LA CONCESSIONE			PERIODO DI VIGENZA	SCADENZA	AREA (Kmq)	UBICAZIONE DELLA CONCESSIONE
			Data	Natura del provvedimento	Decorrenza				
	<b>MARTA</b>	ERGA (100) (r.u.)	30/12/1994 19/2/1998 10/3/2000	Natura del provvedimento Classificazione e conferimento Proroga termine esecuzione programma lavori Trasferimento	30/12/1994 19/2/1998 1/10/1999	- XLII - 3 XLIV - 5	30/12/2014 40,82	LAZIO (40,82) Viterbo	
	<b>26</b>								
	<b>TRAVALE</b>	ERGA (100) (r.u.)	30/12/1994 10/3/2000	Natura del provvedimento Classificazione unificazione e ripermetratura Trasferimento	30/12/1994 1/10/1999	- XLIV - 5	30/12/2024 85,39	TOSCANA (85,39) Pisa Grosseto Siena	
	<b>27</b>								
	<b>CESANO</b>	ERGA (100) (r.u.)	4/12/1995 10/3/2000	Natura del provvedimento Classificazione e conferimento Trasferimento	27/6/1994 1/10/1999	XL - 1 XLIV - 5	27/06/2024 20,42	LAZIO (20,42) Roma	
	<b>28</b>								
	<b>CHTUSDINO</b>	ERGA (100) (r.u.)	29/1/1999 10/3/2000 1/10/2001	Natura del provvedimento Classificazione e conferimento Trasferimento Modifica programma lavoro	3/1/1999 1/10/1999 1/10/2001	XLIII - 3 XLIV - 5 XLV - 11	03/01/2029 45,2	TOSCANA (45,2) Siena Grosseto	

**ELENCO DELLE DITTE TITOLARI, RAPPRESENTANTI UNICHE E CONTITOLARI DI TITOLI MINERARI PER LA RICERCA E LA COLTIVAZIONE DI IDROCARBURI E DI RISORSE GEOTERMICHE**

**Aggiornamento 28/febbraio/2009**

**ALBANI VINCENZO E RUGGERI ITALIANA**

S.a.S., (c.f. n. 0078840080) con sede in Civitavecchia (RM) località Borgo Pantano, S. Agostino, Via Fontanetta (C.A.P. 00053).

**TITOLI IN CUI LA DITTA E' PRESENTE**

CONCESSIONI DI COLTIVAZIONE DI RISORSE GEOTERMICHE IN TERRAFERMA		
	Numero titoli	Superficie pro-quota (Kmq)
Contitolare	1	1,02
	BORG PANTANO	
Total	1	1,02

Compressivamente ALBANI VINCENZO E RUGGERI ITALIANA è presente in 1 titolo per una superficie pro-quota totale di 1,02 Kmq

**JOINT-VENTURES**

ERSAL	
	BORG PANTANO

**ALEANNA RESOURCES**

LLC, c.f. n. 01126490778, con sede legale in Delaware (U.S.A.), sede secondaria in Matera, Via XX Settembre, 45 e domicilio eletto in Roma, c/o lo Studio Legale Emanuele Turco, Viale G. Rossini, 9, C.a.p. 00198.

**TITOLI IN CUI LA DITTA E' PRESENTE**

PERMESSI DI RICERCA IN TERRAFERMA		
	Numero titoli	Superficie pro-quota (Kmq)
Unico titolare	2	448,50
	PONTE DEL DIAVOLO CORTE DEI SIGNORI	
Total	2	448,50

Compressivamente ALEANNA RESOURCES è presente in 2 titoli per una superficie pro-quota totale di 448,5 Kmq

**APENNINE ENERGY**

S.r.l. (c.f. n. 01348720358), con sede legale ed uffici in Roma, Via Alberico II, 31 (C.a.p. 00193).

**TITOLI IN CUI LA DITTA E' PRESENTE**

CONCESSIONI DI COLTIVAZIONE IN TERRAFERMA		
	Numero titoli	Superficie pro-quota (Kmq)
Rappresentante unico	1	23,47
	FONTE S. DAMIANO	
Total	1	23,47

Compressivamente APENNINE ENERGY è presente in 1 titolo per una superficie pro-quota totale di 23,47 Kmq

**JOINT-VENTURES**

ITALMIN EXPLORATION	
	FONTE S. DAMIANO

**ASCENT RESOURCES ITALIA**

S.r.l. (c.f. n. 13140670152) con sede legale in Roma, Via Cassia 1020 (C.a.p. 00189) e sede amministrativa in San Donato Milanese, Via Emilia, 20 (C.a.p. 20097).

**TITOLI IN CUI LA DITTA E' PRESENTE**

PERMESSI DI RICERCA IN TERRAFERMA		
	Numero titoli	Superficie pro-quota (Kmq)
Unico titolare	2	827,90
	CENTO BASTIGLIA	
Rappresentante unico	1	143,29
	FIUME ARRONE	
Total	3	971,19

Compressivamente ASCENT RESOURCES ITALIA è presente in 3 titoli per una superficie pro-quota totale di 971,19 Kmq

**JOINT-VENTURES**

ITALMIN EXPLORATION	
	FIUME ARRONE
MEDOILGAS CIVITA	
	FIUME ARRONE

**AUDAX ENERGY**

S.r.l. (c.f. n. 09986991009), con sede in Roma, Via Guerrieri, 5.

**TITOLI IN CUI LA DITTA E' PRESENTE**

PERMESSI DI RICERCA NEL SOTTOFONDO MARINO		
	Numero titoli	Superficie pro-quota (Kmq)
Unico titolare	1	657,19
	G.R 15.PU	
Total	1	657,19

Compressivamente AUDAX ENERGY è presente in 1 titolo per una superficie pro-quota totale di 657,19 Kmq

**ELENCO DELLE DITTE - Aggiornamento 28/febbraio/2009**

**AZIENDA DEMANIALE DI SALSOMAGGIORE**

(c.f. n. 00153990346) con sede in Salsomaggiore Terme (PR), Via Roma, 9 (C.A.P. 43039)

**TITOLI IN CUI LA DITTA E' PRESENTE**

CONCESSIONI DI COLTIVAZIONE IN TERRAFERMA		
	Numero titoli	Superficie pro-quota (Kmq)
Unico titolare	2	13,91
	SALSOMAGGIORE I SALSOMAGGIORE II	
Total	2	13,91

Complessivamente AZIENDA DEMANIALE DI SALSOMAGGIORE è presente in 2 titoli per una superficie pro-quota totale di 13,91 Kmq

**BG GAS INTERNATIONAL BV FILIALE ITALIANA**

(c.f. n. 03362070967) con sede in Milano, Piazza Cavour, 2 (C.A.P. 20121).

**TITOLI IN CUI LA DITTA E' PRESENTE**

PERMESSI DI RICERCA IN TERRAFERMA		
	Numero titoli	Superficie pro-quota (Kmq)
Contitolare	1	156,98
	VIGEVANO	
Total	1	156,98

Complessivamente BG GAS INTERNATIONAL BV FILIALE ITALIANA è presente in 1 titolo per una superficie pro-quota totale di 156,98 Kmq

**JOINT-VENTURES**

EDISON	VIGEVANO
ENI	VIGEVANO

**BRIGHENTI GABRIELE AZIENDA AGRICOLA**

Azienda Agricola, (c.f. BRGRL58T23D548K) con sede in San Michele al Tagliamento (VE), Via Conciliazione, 162 (C.A.P. 30028)

**TITOLI IN CUI LA DITTA E' PRESENTE**

PERMESSI DI RICERCA DI RISORSE GEOTERMICHE IN TERRAFERMA		
	Numero titoli	Superficie pro-quota (Kmq)
Unico titolare	1	2,40
	LA FABBRICA	
Total	1	2,40

Complessivamente BRIGHENTI GABRIELE AZIENDA AGRICOLA è presente in 1 titolo per una superficie pro-quota totale di 2,4 Kmq

**CH4 LIZZANO**

S.a.s. di Paolo Bonucci & C., (c.f. n. 00671920379) con sede in Lizzano in Belvedere (BO), Via III Novembre, 51 (C.A.P. 40042)

**TITOLI IN CUI LA DITTA E' PRESENTE**

CONCESSIONI DI COLTIVAZIONE IN TERRAFERMA		
	Numero titoli	Superficie pro-quota (Kmq)
Unico titolare	2	3,25
	POZZA GRECCHIA	
Total	2	3,25

Complessivamente CH4 LIZZANO è presente in 2 titoli per una superficie pro-quota totale di 3,25 Kmq

**COMPAGNIA GENERALE IDROCARBURI**

S.r.l. (c.f. n. 08098211009) con sede legale in Roma, Via Cavour, 44 (C.a.p. 00184).

**TITOLI IN CUI LA DITTA E' PRESENTE**

PERMESSI DI RICERCA IN TERRAFERMA		
	Numero titoli	Superficie pro-quota (Kmq)
Unico titolare	1	190,87
	ALTEDO	
Contitolare	1	90,08
	CODOGNO	
Total	2	280,95

Complessivamente COMPAGNIA GENERALE IDROCARBURI è presente in 2 titoli per una superficie pro-quota totale di 280,95 Kmq

**JOINT-VENTURES**

EDISON	CODOGNO
SVILUPPO RISORSE NATURALI	CODOGNO

**COMUNE DI CAMPI BISENZIO**

Comune in provincia di Firenze, con sede in Piazza Dante, 36 (C.A.P. 50013)

**TITOLI IN CUI LA DITTA E' PRESENTE**

PERMESSI DI RICERCA DI RISORSE GEOTERMICHE IN TERRAFERMA		
	Numero titoli	Superficie pro-quota (Kmq)
Unico titolare	1	4,50
	CAPALLE	
Total	1	4,50

Complessivamente COMUNE DI CAMPI BISENZIO è presente in 1 titolo per una superficie pro-quota totale di 4,5 Kmq

**ELENCO DELLE DITTE - Aggiornamento 28/febbraio/2009**

**COMUNE DI PRATO**

Comune in provincia di Firenze, con sede in Piazza del Comune, 2 (C.A.P. 59100)

**TITOLI IN CUI LA DITTA E' PRESENTE**

PERMESSI DI RICERCA DI RISORSE GEOTERMICHE IN TERRAFERMA		
	Numero titoli	Superficie pro-quota (Kmq)
Unico titolare	1	9,82
	MEZZANA	
Total	1	9,82

Complessivamente COMUNE DI PRATO è presente in 1 titolo per una superficie pro-quota totale di 9,82 Kmq

ELENCO DELLE DITTE - Aggiornamento 28/febbraio/2009

**EDISON**

S.p.A. (c.f. n. 06722600019) con sede in Milano, Foro Buonaparte, 31 (C.A.P. 20121).

**TITOLI IN CUI LA DITTA E' PRESENTE**

PERMESSI DI RICERCA IN TERRAFERMA		
	Numero titoli	Superficie pro-quota (Kmq)
Unico titolare	2	1.412,71
	NIBBIANO TORRENTE PARMA	
Rappresentante unico	3	357,99
	TORRENTE LA VELLA CODOGNO MONTE LA ROSSA	
Contitolare	2	138,62
	ZURLENGO VIGEVANO	
Total	7	1.909,33

PERMESSI DI RICERCA NEL SOTTOFONDO MARINO		
	Numero titoli	Superficie pro-quota (Kmq)
Contitolare	3	342,75
	G.R 14.AG A.R 78.RC G.R 13.AG	
Total	3	342,75

CONCESSIONI DI COLTIVAZIONE IN TERRAFERMA		
	Numero titoli	Superficie pro-quota (Kmq)
Unico titolare	3	143,76
	FIUME TENNA MANCHE DI CIMALIA SAN MARCO	
Rappresentante unico	9	286,47
	MONTE URANO MASSERIA SPAVENTO GARAGUSO COLLE DI LAURO TORRENTE MENOCCHIA COLABELLA MONTIGNANO MASSIGNANO MASSERIA MONACO	
Contitolare	15	505,55
	MAFALDA TORRENTE CELONE CANDELA MONTE CASTELLANO MASSERIA ACQUASALSA CASTEL DI LAMA TEMPA ROSSA S. BENEDETTO DEL TRONTO PORTO CIVITANOVA S. ANDREA MONTEGRANARO LUCERA QUARTO CAPPARUCCIA MASSERIA GROTTAVECCHIA	
Total	27	935,79

**JOINT-VENTURES**

BG GAS INTERNATIONAL BV FILIALE ITALIANA	
	VIGEVANO

COMPAGNIA GENERALE IDROCARBURI	
	CODOGNO

ENI	
	A.C 8.ME A.C 13.AS A.C 14.AS A.C 15.AX A.C 16.AG A.C 17.AG A.C 21.AG A.R 78.RC B.C 8.LF B.C 9.AS B.C 10.AS B.C 11.AS B.C 12.AS B.C 13.AS B.C 14.AS B.C 20.AS B.C 21.AG C.C 6.EO CANDELA CAPPARUCCIA CASTEL DI LAMA COLLE DI LAURO G.R 13.AG G.R 14.AG MASSERIA MONACO MASSERIA SPAVENTO MONTE CASTELLANO MONTE LA ROSSA MONTE URANO MONTEGRANARO QUARTO S. BENEDETTO DEL TRONTO TEMPA ROSSA VIGEVANO ZURLENGO

GAS DELLA CONCORDIA	
	COLABELLA

GAS PLUS ITALIANA	
	B.C 1.LF B.C 2.LF B.C 7.LF COLLE DI LAURO GARAGUSO LUCERA MAFALDA MASSERIA ACQUASALSA MASSERIA GROTTAVECCHIA MASSIGNANO MONTEGRANARO MONTIGNANO PORTO CIVITANOVA S. BENEDETTO DEL TRONTO

MEDOILGAS ITALIA	
	CASTEL DI LAMA LUCERA MASSERIA ACQUASALSA MASSERIA GROTTAVECCHIA S. ANDREA TORRENTE CELONE TORRENTE LA VELLA

PETROREP ITALIANA	
	S. ANDREA TORRENTE MENOCCHIA

SHELL ITALIA E & P	
	MONTE LA ROSSA

SVILUPPO RISORSE NATURALI	
	CASTEL DI LAMA CODOGNO MASSERIA GROTTAVECCHIA

**ELENCO DELLE DITTE - Aggiornamento 28/febbraio/2009**

CONCESSIONI DI COLTIVAZIONE NEL SOTTOFONDO MARINO		
	Numero titoli	Superficie pro-quota (Kmq)
Rappresentante unico	5	654,65
	B.C 8.LF B.C 1.LF B.C 7.LF C.C 6.EO B.C 2.LF	
Contitolare	15	1.184,01
	B.C 14.AS B.C 21.AG B.C 9.AS B.C 10.AS B.C 11.AS A.C 13.AS B.C 13.AS B.C 12.AS A.C 14.AS A.C 15.AX A.C 16.AG A.C 17.AG A.C 21.AG A.C 8.ME B.C 20.AS	
Total	20	1.838,66

Compressivamente EDISON è presente in 57 titoli per una superficie pro-quota totale di 5.026,53 Kmq

**EDISON STOCCAGGIO**

S.p.A. (c.f. n. 04501620969) con sede in Milano, Foro Buonaparte, 31 (C.A.P. 20121).

**TITOLI IN CUI LA DITTA E' PRESENTE**

CONCESSIONI DI STOCCAGGIO IN TERRAFERMA		
	Numero titoli	Superficie pro-quota (Kmq)
Unico titolare	2	119,33
	COLLALTO STOCCAGGIO CELLINO STOCCAGGIO	
Total	2	119,33

Compressivamente EDISON STOCCAGGIO è presente in 2 titoli per una superficie pro-quota totale di 119,33 Kmq

**ENEL**

S.p.A. (c.f. n. 00811720580), Direzione Produzione Geotermica, Divisione Produzione, con sede legale in Pisa, Via Andrea Pisano, 120 (C.A.P. 56122)

**TITOLI IN CUI LA DITTA E' PRESENTE**

CONCESSIONI DI COLTIVAZIONE DI RISORSE GEOTERMICHE IN TERRAFERMA		
	Numero titoli	Superficie pro-quota (Kmq)
Contitolare	1	1,26
	VICENZA	
Total	1	1,26

Compressivamente ENEL è presente in 1 titolo per una superficie pro-quota totale di 1,26 Kmq

**ENEL GREEN POWER**

Nuova denominazione assunta dalla Società ERGA a far data dal 28 dicembre 2001.

**TITOLI IN CUI LA DITTA E' PRESENTE**

PERMESSI DI RICERCA DI RISORSE GEOTERMICHE IN TERRAFERMA		
	Numero titoli	Superficie pro-quota (Kmq)
Unico titolare	1	27,56
	MONTECASTELLI	
Total	1	27,56
CONCESSIONI DI COLTIVAZIONE DI RISORSE GEOTERMICHE IN TERRAFERMA		
	Numero titoli	Superficie pro-quota (Kmq)
Unico titolare	1	82,74
	LARDERELLO	
Total	1	82,74

Compressivamente ENEL GREEN POWER è presente in 2 titoli per una superficie pro-quota totale di 110,3 Kmq

**JOINT-VENTURES**

ENI	VICENZA
-----	---------



ELENCO DELLE DITTE - Aggiornamento 28/febbraio/2009

**ENI**

S.p.A. (c.f. n. 00484960588) con sede in Roma, Piazzale Enrico Mattei, 1 (C.A.P. 00144) ed uffici in San Donato Milanese (MI), Via Emilia, 1 (C.A.P. 20097)

**TITOLI IN CUI LA DITTA E' PRESENTE**

PERMESSI DI RICERCA IN TERRAFERMA		
	Numero titoli	Superficie pro-quota (Kmq)
Unico titolare	7	3.299,05
	MANDURIA FIUME TARO ORTONA MONTE ARAZZECCA NOVARA BUCCHIANICO MASSAFRA	
Rappresentante unico	5	1.158,42
	VIGEVANO SETTECERRI ZURLENGO MUTIGNANO TORRENTE NURE	
Contitolare	7	727,35
	ALIANO TEANA TEMPA MOLIANO FOSSO VALDIENNA SERRA S. BERNARDO MONTE LA ROSSA VERCELLI	
Total	19	5.184,82
PERMESSI DI RICERCA NEL SOTTOFONDO MARINO		
	Numero titoli	Superficie pro-quota (Kmq)
Unico titolare	6	1.485,16
	A.R 87.AG A.R 91.EA A.R 80.AG B.R266.AG A.R 93.EA A.R 92.EA	
Rappresentante unico	4	675,64
	G.R 13.AG G.R 14.AG A.R 81.FR A.R 78.RC	
Total	10	2.160,80

**JOINT-VENTURES**

BG GAS INTERNATIONAL BV FILIALE ITALIANA	
	VIGEVANO
EDISON	
	A.C 8.ME A.C 13.AS A.C 14.AS A.C 15.AX A.C 16.AG A.C 17.AG A.C 21.AG A.R 78.RC B.C 8.LF B.C 9.AS B.C 10.AS B.C 11.AS B.C 12.AS B.C 13.AS B.C 14.AS B.C 20.AS B.C 21.AG C.C 6.EO CANDELA CAPPARUCCIA CASTEL DI LAMA COLLE DI LAURO G.R 13.AG G.R 14.AG MASSERIA MONACO MASSERIA SPAVENTO MONTE CASTELLANO MONTE LA ROSSA MONTE URANO MONTEGRANARO QUARTO S. BENEDETTO DEL TRONTO TEMPA ROSSA VIGEVANO ZURLENGO
ENEL	
	VICENZA
ERGA	
	FERRARA
ESSO ITALIANA	
	FOSSO VALDIENNA TEMPA MOLIANO
GAS PLUS ITALIANA	
	COLLE DI LAURO MONTEGRANARO MUTIGNANO S. BENEDETTO DEL TRONTO TERTIVERI
LIGESTRA	
	A.C 11.AG
MEDOILGAS ITALIA	
	A.C 19.PI A.R 81.FR CASTEL DI LAMA SERRA S. BERNARDO SETTECERRI
PETROCELTIC ELSA	
	TORRENTE NURE VERCELLI
PETROREP ITALIANA	
	TORRENTE NURE
SHELL ITALIA E & P	
	FOSSO VALDIENNA MONTE LA ROSSA TEMPA MOLIANO VAL D'AGRI
SVILUPPO RISORSE NATURALI	
	CASTEL DI LAMA

ELENCO DELLE DITTE - Aggiornamento 28/febbraio/2009

CONCESSIONI DI COLTIVAZIONE IN TERRAFERMA		
	Numero titoli	Superficie pro-quota (Kmq)
Unico titolare	39	2.852,08
	CAVIAGA MONTE VRECCIARO PECORARO MACCHIA DI PIERNO MASSERIA VERTICCHIO POMPOSA CAPO COLONNE CIGNONE CORTEMAGGIORE MANARA S. MARIA IMBARO FIUME TRESTE TORRENTE VULGANO SERRA PIZZUTA CUGNO LE MACINE SEDIA D'ORLANDO RAPAGNANO SORESINA RAVENNA TERRA CALCIANO SPILAMBERTO MIGLIANICO SANTERNO ALFONSINE TRESIGALLO SAN POTTITO RIVALTA MIRANDOLA PORTO CORSINI TERRA VESCOVATO SETTALA PESSANO CANONICA OVANENGO SAN GERVASIO BAGNOLO MELLA GAGGIANO DOSSO DEGLI ANGELI VILLAFORTUNA-TRECCATE	
Rappresentante unico	8	932,97
	CANDELA MONTE CASTELLANO TEMPA ROSSA S. BENEDETTO DEL TRONTO TERTIVERI VAL D'AGRI CAPPARUCCIA QUARTO	
Contitolare	6	188,63
	MASSERIA SPAVENTO COLLE DI LAURO CASTEL DI LAMA MASSERIA MONACO MONTE URANO MONTEGRANARO	
Total	53	3.973,68

TOTAL ITALIA	
	ALIANO FOSSO VALDIENNA SERRA S. BERNARDO TEANA TEMPA MOLIANO

**ELENCO DELLE DITTE - Aggiornamento 28/febbraio/2009**

CONCESSIONI DI COLTIVAZIONE NEL SOTTOFONDO MARINO		
	Numero titoli	Superficie pro-quota (Kmq)
Unico titolare	42	4.776,57
	A.C 4.AS A.C 7.AS A.C 10.AG D.C 3.AG A.C 12.AG D.C 2.AG A.C 6.AS B.C 5.AS D.C 4.AG A.C 5.AV D.C 1.AG B.C 15.AV B.C 3.AS A.C 9.AG A.C 3.AS A.C 2.AS A.C 1.AG FASCIA CERVIA MARE CERVIA MARE B.C 4.AS A.C 29.EA C.C 2.AS B.C 17.TO A.C 33.AG B.C 22.AG A.C 32.AG A.C 30.EA A.C 34.AG A.C 28.EA A.C 27.EA A.C 26.EA A.C 18.AG B.C 18.RI A.C 31.EA F.C 1.AG A.C 25.EA F.C 2.AG A.C 20.AG PORTO CORSINI MARE A.C 22.EA A.C 23.EA A.C 24.EA	
Rappresentante unico	17	2.017,19
	B.C 14.AS B.C 9.AS B.C 10.AS B.C 11.AS A.C 11.AG A.C 13.AS B.C 13.AS A.C 8.ME B.C 12.AS A.C 14.AS A.C 15.AX A.C 16.AG A.C 17.AG B.C 20.AS A.C 19.PI A.C 21.AG B.C 21.AG	
Contitolare	2	215,42
	C.C 6.EO B.C 8.LF	
Total	61	7.009,17
CONCESSIONI DI COLTIVAZIONE DI RISORSE GEOTERMICHE IN TERRAFERMA		
	Numero titoli	Superficie pro-quota (Kmq)
Rappresentante unico	2	17,12
	VICENZA FERRARA	
Total	2	17,12

Compressivamente ENI è presente in 145 titoli per una superficie pro-quota totale di 18.345,59 Kmq

**ELENCO DELLE DITTE - Aggiornamento 28/febbraio/2009**

**ENI MEDITERRANEA IDROCARBURI**

S.p.A., (c.f. n. 1230000150) con sede legale in Gela (CL), Strada Statale 117 bis - Contrada Ponte Olivo

**TITOLI IN CUI LA DITTA E' PRESENTE**

CONCESSIONI DI COLTIVAZIONE NEL SOTTOFONDO MARINO		
	Numero titoli	Superficie pro-quota (Kmq)
Unico titolare	2	474,71
	C.C 3.AG C.C 1.AG	
Total	2	474,71

Complessivamente ENI MEDITERRANEA IDROCARBURI è presente in 2 titoli per una superficie pro-quota totale di 474,71 Kmq

**ERGA**

S.p.A. (c.f. n. 01494190505) con sede legale in Pisa, Via Andrea Pisano, 120 (C.A.P. 56122) e sede amministrativa in Firenze, Via Pier Capponi, 61 (C.A.P. 50132)

**TITOLI IN CUI LA DITTA E' PRESENTE**

PERMESSI DI RICERCA DI RISORSE GEOTERMICHE IN TERRAFERMA		
	Numero titoli	Superficie pro-quota (Kmq)
Unico titolare	1	25,11
	MACCHIA AL TORO	
Total	1	25,11

CONCESSIONI DI COLTIVAZIONE DI RISORSE GEOTERMICHE IN TERRAFERMA		
	Numero titoli	Superficie pro-quota (Kmq)
Unico titolare	11	641,23
	CHIUSDINO	
	CESANO	
	TRAVALE	
	MARTA	
	LUSTIGNANO	
	CANNETO	
	TORRE ALFINA	
	VALENTANO	
	RIO SECCO	
	PIANCASTAGNAIO	
BAGNORE		
Contitolare	1	15,86
	FERRARA	
Total	12	657,09

Complessivamente ERGA è presente in 13 titoli per una superficie pro-quota totale di 682,2 Kmq

**ERSAL**

Ente di Sviluppo Agricolo del Lazio, (c.f. n. 80199190580) con sede in Roma, Via Rodolfo Lanciani, 38 (C.A.P. 00162)

**TITOLI IN CUI LA DITTA E' PRESENTE**

CONCESSIONI DI COLTIVAZIONE DI RISORSE GEOTERMICHE IN TERRAFERMA		
	Numero titoli	Superficie pro-quota (Kmq)
Rappresentante unico	1	1,53
	BORGIO PANTANO	
Total	1	1,53

Complessivamente ERSAL è presente in 1 titolo per una superficie pro-quota totale di 1,53 Kmq

**ESSO ITALIANA**

S.r.l. (c.f. n. 00473410587) con sede in Roma, Via Castello della Magliana, 25 (C.A.P. 00148)

**TITOLI IN CUI LA DITTA E' PRESENTE**

PERMESSI DI RICERCA IN TERRAFERMA		
	Numero titoli	Superficie pro-quota (Kmq)
Rappresentante unico	2	47,30
	TEMPA MOLIANO	
	FOSSO VALDIENNA	
Total	2	47,30
CONCESSIONI DI COLTIVAZIONE IN TERRAFERMA		
	Numero titoli	Superficie pro-quota (Kmq)
Contitolare	1	72,65
	GORGOGNONE	
Total	1	72,65

Complessivamente ESSO ITALIANA è presente in 3 titoli per una superficie pro-quota totale di 119,94 Kmq

**JOINT-VENTURES**

ENI	FERRARA
-----	---------

**JOINT-VENTURES**

ALBANI VINCENZO E RUGGERI ITALIANA	BORGIO PANTANO
------------------------------------	----------------

**JOINT-VENTURES**

ENI	FOSSO VALDIENNA TEMPA MOLIANO
SHELL ITALIA E & P	FOSSO VALDIENNA GORGOGNONE TEMPA MOLIANO
TOTAL ITALIA	FOSSO VALDIENNA GORGOGNONE TEMPA MOLIANO

**ELENCO DELLE DITTE - Aggiornamento 28/febbraio/2009**

**FOREST - CMI**

S.p.A. (c.f. n. 05023201006) con sede in Roma, Via Sardegna, 29 (C.A.P. 00187)

**TITOLI IN CUI LA DITTA E' PRESENTE**

PERMESSI DI RICERCA IN TERRAFERMA		
	Numero titoli	Superficie pro-quota (Kmq)
Unico titolare	2	1.142,42
		MASSA LOMBARDA FINALE EMILIA
Rappresentante unico	1	32,15
		MONTE PALLANO
Total	3	1.174,57

Compressivamente FOREST - CMI è presente in 3 titoli per una superficie pro-quota totale di 1.174,57 Kmq

**JOINT-VENTURES**

INTERGIE	
	MONTE PALLANO

**GAS DELLA CONCORDIA**

S.p.A. (c.f. n. 11650030155) con sede legale in Roma, Via P. Togliatti, 1473 (C.a.p. 00155) e sede amministrativa a Concordia sulla Secchia (MO), Via Grandi, 39 (C.a.p. 41033).

**TITOLI IN CUI LA DITTA E' PRESENTE**

CONCESSIONI DI COLTIVAZIONE IN TERRAFERMA		
	Numero titoli	Superficie pro-quota (Kmq)
Contitolare	1	27,23
		COLABELLA
Total	1	27,23

Compressivamente GAS DELLA CONCORDIA è presente in 1 titolo per una superficie pro-quota totale di 27,23 Kmq

**JOINT-VENTURES**

EDISON	
	COLABELLA

**GAS NATURAL EXPLORACION**

S.L. (c.f. n. B63907893), con sede legale in Barcellona, Plaza del Gas, 1 e domicilio in San Donato Milanese, Via XXV Aprile, 6 (C.a.p. 20097).

**TITOLI IN CUI LA DITTA E' PRESENTE**

PERMESSI DI RICERCA IN TERRAFERMA		
	Numero titoli	Superficie pro-quota (Kmq)
Contitolare	1	49,51
		MONTALBANO
Total	1	49,51

Compressivamente GAS NATURAL EXPLORACION è presente in 1 titolo per una superficie pro-quota totale di 49,51 Kmq

**JOINT-VENTURES**

MEDOILGAS CIVITA	
	MONTALBANO
VEGA OIL	
	MONTALBANO

**GAS NATURAL VENDITA ITALIA**

S.p.A. (c.f. n. 07166601000) con sede in San Donato Milanese (MI), Via XXV Aprile, 6.

**TITOLI IN CUI LA DITTA E' PRESENTE**

CONCESSIONI DI COLTIVAZIONE IN TERRAFERMA		
	Numero titoli	Superficie pro-quota (Kmq)
Unico titolare	1	41,61
		MASSERIA VIORANO
Total	1	41,61

Compressivamente GAS NATURAL VENDITA ITALIA è presente in 1 titolo per una superficie pro-quota totale di 41,61 Kmq

**ELENCO DELLE DITTE - Aggiornamento 28/febbraio/2009**

**GAS PLUS ITALIANA**

(c.f. n. 04086420967) con sede in Milano, Via Enrico Forlanini, 17 (C.A.P. 20134) ed uffici in Fornovo di Tarò (PR), Via Nazionale, 2 (C.A.P. 43045)

**TITOLI IN CUI LA DITTA E' PRESENTE**

PERMESSI DI RICERCA IN TERRAFERMA		
	Numero titoli	Superficie pro-quota (Kmq)
Rappresentante unico	1	30,88
	BARDONE	
Contitolare	2	174,49
	MUTIGNANO CASALNOCETO	
Total	3	205,37

CONCESSIONI DI COLTIVAZIONE IN TERRAFERMA		
	Numero titoli	Superficie pro-quota (Kmq)
Unico titolare	17	1.162,49
	SETTEFINESTRE NOVA SIRI SCALO FILETTO MONTE MORRONE MELANICO MACERATA PIGAZZANO CASA BALLEANI S. MARIA NUOVA IL SALICE POLICORO CASA MAGGI CASTEGGIO PONTETIDONE RECOVATO RECOLETA ORSINO	
Rappresentante unico	8	317,63
	S. MAURO MASSERIA ACQUASALSA MAFALDA PORTO CIVITANOVA MONTEARDONE LUCERA MONTEGRANARO FORNOVO DI TARO	
Contitolare	10	374,86
	TORRENTE CIGNO GARAGUSO COLLE DI LAURO TERTIVERI S. BENEDETTO DEL TRONTO MASSERIA GROTTAVECCHIA MASSERIA PETRILLI MONTE VERDESE MASSIGNANO MONTIGNANO	
Total	35	1.854,99

CONCESSIONI DI COLTIVAZIONE NEL SOTTOFONDO MARINO		
	Numero titoli	Superficie pro-quota (Kmq)
Contitolare	3	16,61
	B.C 1.LF B.C 7.LF B.C 2.LF	
Total	3	16,61

Compressivamente GAS PLUS ITALIANA è presente in 41 titoli per una superficie pro-quota totale di 2.076,97 Kmq

**GEOGAS**

S.r.l. (c.f. n. 00181440348) con sede in Parma, Via Paganini, 19 (C.A.P. 43100).

**TITOLI IN CUI LA DITTA E' PRESENTE**

PERMESSI DI RICERCA IN TERRAFERMA		
	Numero titoli	Superficie pro-quota (Kmq)
Unico titolare	1	119,50
	JOLANDA DI SAVOIA	
Total	1	119,50

Compressivamente GEOGAS è presente in 1 titolo per una superficie pro-quota totale di 119,5 Kmq

**JOINT-VENTURES**

EDISON	
	B.C 1.LF B.C 2.LF B.C 7.LF COLLE DI LAURO GARAGUSO LUCERA MAFALDA MASSERIA ACQUASALSA MASSERIA GROTTAVECCHIA MASSIGNANO MONTEGRANARO MONTIGNANO PORTO CIVITANOVA S. BENEDETTO DEL TRONTO

ENI	
	COLLE DI LAURO MONTEGRANARO MUTIGNANO S. BENEDETTO DEL TRONTO TERTIVERI

MEDOILGAS ITALIA	
	FORNOVO DI TARO LUCERA MASSERIA ACQUASALSA MASSERIA GROTTAVECCHIA MASSERIA PETRILLI MONTE VERDESE MONTEARDONE S. MAURO TORRENTE CIGNO

PETROCELTIC ELSA	
	CASALNOCETO

PETROREP ITALIANA	
	BARDONE FORNOVO DI TARO MONTE VERDESE MONTEARDONE S. MAURO

SVILUPPO RISORSE NATURALI	
	MASSERIA GROTTAVECCHIA MONTEARDONE

**ELENCO DELLE DITTE - Aggiornamento 28/febbraio/2009**

**GROVE ENERGY**

Ltd. (c.f. n. 06962471006) con sede legale in Roma, Via Nemorense, 18 ed uffici in Via Tagliamento, 76, scala 7, int. 8.

**TITOLI IN CUI LA DITTA E' PRESENTE**

PERMESSI DI RICERCA IN TERRAFERMA		
	Numero titoli	Superficie pro-quota (Kmq)
Unico titolare	2	294,99
	CASALE COCCHI SAN MARCO	
Total	2	294,99

Compressivamente GROVE ENERGY è presente in 2 titoli per una superficie pro-quota totale di 294,99 Kmq

**IDROELETTRICA ALTOMODENESE SIAM**

(c.f. n. 00266280361) con sede in Lama Mocogno (MO), località Barigazzo, Via Nazionale, 65 (C.A.P. 41023)

**TITOLI IN CUI LA DITTA E' PRESENTE**

CONCESSIONI DI COLTIVAZIONE IN TERRAFERMA		
	Numero titoli	Superficie pro-quota (Kmq)
Unico titolare	3	39,41
	MONTE CANTIERE VETTA BARIGAZZO	
Total	3	39,41

Compressivamente IDROELETTRICA ALTOMODENESE SIAM è presente in 3 titoli per una superficie pro-quota totale di 39,41 Kmq

**INDIPENDENT ENERGY SOLUTIONS**

S.r.l. (c.f. n. 01425410493), con sede legale in Roma, Via della Mercedes, 11 (C.A.P. 00187) ed uffici tecnici in Roma, Viale Liegi, 10 (C.A.P. 00198).

**TITOLI IN CUI LA DITTA E' PRESENTE**

PERMESSI DI RICERCA IN TERRAFERMA		
	Numero titoli	Superficie pro-quota (Kmq)
Unico titolare	1	246,87
	FIUME BRUNA	
Total	1	246,87

Compressivamente INDIPENDENT ENERGY SOLUTIONS è presente in 1 titolo per una superficie pro-quota totale di 246,87 Kmq

**INTERGIE**

S.r.l. (c.f. n. 08708351005), con sede in Roma, Viale Trastevere, 249 (C.A.P. 00153)

**TITOLI IN CUI LA DITTA E' PRESENTE**

PERMESSI DI RICERCA IN TERRAFERMA		
	Numero titoli	Superficie pro-quota (Kmq)
Contitolare	1	3,57
	MONTE PALLANO	
Total	1	3,57

Compressivamente INTERGIE è presente in 1 titolo per una superficie pro-quota totale di 3,57 Kmq

**JOINT-VENTURES**

FOREST - CMI	MONTE PALLANO
--------------	---------------

**ITALMIN EXPLORATION**

S.r.l. (c.f. n. 05287541006) con sede in Roma, Viale Trastevere, 249 (C.A.P. 00153)

**TITOLI IN CUI LA DITTA E' PRESENTE**

PERMESSI DI RICERCA IN TERRAFERMA		
	Numero titoli	Superficie pro-quota (Kmq)
Unico titolare	1	476,23
	CORANA	
Contitolare	1	107,47
	FIUME ARRONE	
Total	2	583,70
CONCESSIONI DI COLTIVAZIONE IN TERRAFERMA		
	Numero titoli	Superficie pro-quota (Kmq)
Contitolare	1	0,24
	FONTE S. DAMIANO	
Total	1	0,24

Compressivamente ITALMIN EXPLORATION è presente in 3 titoli per una superficie pro-quota totale di 583,93 Kmq

**JOINT-VENTURES**

APENNINE ENERGY	
	FONTE S. DAMIANO
ASCENT RESOURCES ITALIA	
	FIUME ARRONE
MEDOILGAS CIVITA	
	FIUME ARRONE

**ELENCO DELLE DITTE - Aggiornamento 28/febbraio/2009**

**LAZZI GAS**

S.r.l. (c.f. n. 00439240482) con sede in Firenze, Via Mercadante, 2/b (C.A.P. 50144)

**TITOLI IN CUI LA DITTA E' PRESENTE**

CONCESSIONI DI COLTIVAZIONE IN TERRAFERMA		
	Numero titoli	Superficie pro-quota (Kmq)
Unico titolare	5	40,44
	BOMBIANA MOLINAZZO GAGGIOLA CA' BELLAVISTA SALGASTRI	
Total	5	40,44

Compressivamente LAZZI GAS è presente in 5 titoli per una superficie pro-quota totale di 40,44 Kmq

**LIGESTRA**

S.r.l., c.f. n. 0888184100, con sede legale in Roma, Via Versilia, 2 (C.a.p. 00187).

**TITOLI IN CUI LA DITTA E' PRESENTE**

CONCESSIONI DI COLTIVAZIONE NEL SOTTOFONDO MARINO		
	Numero titoli	Superficie pro-quota (Kmq)
Contitolare	1	15,47
	A.C 11.AG	
Total	1	15,47

Compressivamente LIGESTRA è presente in 1 titolo per una superficie pro-quota totale di 15,47 Kmq

**JOINT-VENTURES**

ENI	
	A.C 11.AG

**LUMAX OIL**

S.p.A. (c.f. n. 00141800607) con sede in San Giovanni di Ripi (FR), Via Varroccia, 43 (C.A.P. 03027)

**TITOLI IN CUI LA DITTA E' PRESENTE**

PERMESSI DI RICERCA IN TERRAFERMA		
	Numero titoli	Superficie pro-quota (Kmq)
Unico titolare	3	2.724,58
	SORA LAGO DEL SALTO FIUME ANIENE	
Total	3	2.724,58

Compressivamente LUMAX OIL è presente in 3 titoli per una superficie pro-quota totale di 2.724,58 Kmq

**MEDOILGAS CIVITA**

Ltd., c.f. n. 08344911006, con sede in Londra, Southampton Buildings WC2A 1AP, e sede secondaria in Roma, Via Orazio, 30 (C.a.p. 00193).

**TITOLI IN CUI LA DITTA E' PRESENTE**

PERMESSI DI RICERCA IN TERRAFERMA		
	Numero titoli	Superficie pro-quota (Kmq)
Unico titolare	1	276,57
	CIVITA	
Rappresentante unico	1	66,02
	MONTALBANO	
Contitolare	1	107,47
	FIUME ARRONE	
Total	3	450,05

Compressivamente MEDOILGAS CIVITA è presente in 3 titoli per una superficie pro-quota totale di 450,05 Kmq

**JOINT-VENTURES**

ASCENT RESOURCES ITALIA	
	FIUME ARRONE
GAS NATURAL EXPLORACION	
	MONTALBANO
ITALMIN EXPLORATION	
	FIUME ARRONE
VEGA OIL	
	MONTALBANO



**ELENCO DELLE DITTE - Aggiornamento 28/febbraio/2009**

**MEDOILGAS ITALIA**

S.p.A., c.f. n. 08344911006, con sede in Roma, Via Orazio, 30 (C.a.p. 00193)

**TITOLI IN CUI LA DITTA E' PRESENTE**

PERMESSI DI RICERCA IN TERRAFERMA		
	Numero titoli	Superficie pro-quota (Kmq)
Unico titolare	4	546,28
	MASSERIA GAUDELLA GUARDIA VOMANO AGUGLIANO SULMONA	
Rappresentante unico	2	86,17
	MONTEMARCIANO SERRA S. BERNARDO	
Contitolare	2	297,92
	TORRENTE LA VELLA SETTECERRI	
<b>Total</b>	<b>8</b>	<b>930,37</b>

PERMESSI DI RICERCA NEL SOTTOFONDO MARINO		
	Numero titoli	Superficie pro-quota (Kmq)
Unico titolare	1	271,25
	B.R269.GC	
Contitolare	1	15,26
	A.R 81.FR	
<b>Total</b>	<b>2</b>	<b>286,51</b>

CONCESSIONI DI COLTIVAZIONE IN TERRAFERMA		
	Numero titoli	Superficie pro-quota (Kmq)
Unico titolare	4	302,91
	S. TEODORO SAN BASILE MISANO ADRIATICO SCANZANO	
Rappresentante unico	7	328,79
	S. ANDREA MASSERIA PETRILLI TORRENTE CELONE TORRENTE CIGNO MASSERIA GROTTAVECCHIA CASTEL DI LAMA MONTE VERDESE	
Contitolare	5	39,07
	LUCERA FORNOVO DI TARO MONTEARDONE S. MAURO MASSERIA ACQUASALSA	
<b>Total</b>	<b>16</b>	<b>670,77</b>

CONCESSIONI DI COLTIVAZIONE NEL SOTTOFONDO MARINO		
	Numero titoli	Superficie pro-quota (Kmq)
Contitolare	1	32,92
	A.C 19.PI	
<b>Total</b>	<b>1</b>	<b>32,92</b>

Compressivamente MEDOILGAS ITALIA è presente in 27 titoli per una superficie pro-quota totale di 1.920,57 Kmq

**METANO PUGLIA**

di Mauro Cardinali, (c.f. CRDMRA33S01D542S) con sede in Fermo (AP), Piazza Dante, 11 (C.A.P. 63023)

**TITOLI IN CUI LA DITTA E' PRESENTE**

CONCESSIONI DI COLTIVAZIONE IN TERRAFERMA		
	Numero titoli	Superficie pro-quota (Kmq)
Unico titolare	1	37,49
	VALLE DEL ROVELLO	
<b>Total</b>	<b>1</b>	<b>37,49</b>

Compressivamente METANO PUGLIA è presente in 1 titolo per una superficie pro-quota totale di 37,49 Kmq

**JOINT-VENTURES**

EDISON	
	CASTEL DI LAMA LUCERA MASSERIA ACQUASALSA MASSERIA GROTTAVECCHIA S. ANDREA TORRENTE CELONE TORRENTE LA VELLA

ENI	
	A.C 19.PI A.R 81.FR CASTEL DI LAMA SERRA S. BERNARDO SETTECERRI

GAS PLUS ITALIANA	
	FORNOVO DI TARO LUCERA MASSERIA ACQUASALSA MASSERIA GROTTAVECCHIA MASSERIA PETRILLI MONTE VERDESE MONTEARDONE S. MAURO TORRENTE CIGNO

PETROREP ITALIANA	
	FORNOVO DI TARO MONTE VERDESE MONTEARDONE S. ANDREA S. MAURO

SARP	
	MONTEMARCIANO

SVILUPPO RISORSE NATURALI	
	CASTEL DI LAMA MASSERIA GROTTAVECCHIA MONTEARDONE

TOTAL ITALIA	
	SERRA S. BERNARDO

**ELENCO DELLE DITTE - Aggiornamento 28/febbraio/2009**

**NORTHERN PETROLEUM LIMITED**

Ltd. (c.f. n. 97203520586) con sede secondaria in Roma, Viale Trastevere, 249 (C.a.p. 00153)

**TITOLI IN CUI LA DITTA E' PRESENTE**

PERMESSI DI RICERCA IN TERRAFERMA		
	Numero titoli	Superficie pro-quota (Kmq)
Unico titolare	4	1.234,34
	LONGASTRINO NIBBIA CERASA SAVIO	
Total	4	1.234,34

PERMESSI DI RICERCA NEL SOTTOFONDO MARINO		
	Numero titoli	Superficie pro-quota (Kmq)
Unico titolare	11	7.819,52
	F.R 40.NP F.R 39.NP G.R 22.NP G.R 21.NP G.R 20.NP G.R 19.NP G.R 18.NP G.R 17.NP E.R 51.NP C.R147.NP C.R146.NP	
Total	11	7.819,52

Complessivamente NORTHERN PETROLEUM LIMITED è presente in 15 titoli per una superficie pro-quota totale di 9.053,86 Kmq

**NORTHSUN ITALIA**

S.p.A. (c.f. n. 05296511008) con sede legale ed amministrativa in Roma, Via Boncompagni, 47 (C.A.P. 00187).

**TITOLI IN CUI LA DITTA E' PRESENTE**

PERMESSI DI RICERCA IN TERRAFERMA		
	Numero titoli	Superficie pro-quota (Kmq)
Unico titolare	3	471,94
	TERRA DEL SOLE LA PROSPERA CASCINA S. PIETRO	
Rappresentante unico	1	33,53
	CROCETTA	
Contitolare	1	19,08
	SAN VINCENZO	
Total	5	524,54

CONCESSIONI DI COLTIVAZIONE IN TERRAFERMA		
	Numero titoli	Superficie pro-quota (Kmq)
Unico titolare	1	14,49
	CASCINA CASTELLO	
Rappresentante unico	1	4,79
	SILLARO	
Total	2	19,28

Complessivamente NORTHSUN ITALIA è presente in 7 titoli per una superficie pro-quota totale di 543,83 Kmq

**PENTEX ITALIA**

Ltd. (c.f. n. 97063580587) con sede in Birkshcads House (Inghilterra), Birkshcads Rods, Reogate, Surrey e sede secondaria in San Giovanni di Ripi (FR), Via Varroccia, 43 (C.A.P. 03027)

**TITOLI IN CUI LA DITTA E' PRESENTE**

PERMESSI DI RICERCA IN TERRAFERMA		
	Numero titoli	Superficie pro-quota (Kmq)
Unico titolare	1	631,30
	FROSINONE	
Total	1	631,30

CONCESSIONI DI COLTIVAZIONE IN TERRAFERMA		
	Numero titoli	Superficie pro-quota (Kmq)
Unico titolare	1	41,14
	STRANGOLAGALLI	
Total	1	41,14

Complessivamente PENTEX ITALIA è presente in 2 titoli per una superficie pro-quota totale di 672,44 Kmq

**JOINT-VENTURES**

PO VALLEY OPERATIONS PTY	
	CROCETTA SAN VINCENZO SILLARO

**ELENCO DELLE DITTE - Aggiornamento 28/febbraio/2009**

**PETREN**

S.r.l. (c.f. n. 11964380155) con sede in San Donato Milanese (MI), Via Emilia, 20 (C.A.P. 20097)

**TITOLI IN CUI LA DITTA E' PRESENTE**

PERMESSI DI RICERCA IN TERRAFERMA		
	Numero titoli	Superficie pro-quota (Kmq)
Unico titolare	1	147,35
	SAMBUCHETO	
Total	1	147,35

Complessivamente PETREN è presente in 1 titolo per una superficie pro-quota totale di 147,35 Kmq

**PETROCELTIC ELSA**

S.r.l. (c.f. n.08662141004) con sede in Roma, Via Paola, 24, int. 7 (C.a.p. 00186).

**TITOLI IN CUI LA DITTA E' PRESENTE**

PERMESSI DI RICERCA IN TERRAFERMA		
	Numero titoli	Superficie pro-quota (Kmq)
Unico titolare	1	24,20
	CASE SPARSE	
Rappresentante unico	3	1.425,55
	CARISIO VERCELLI CASALNOCETO	
Contitolare	2	505,61
	CIVITAQUANA TORRENTE NURE	
Total	6	1.955,36

PERMESSI DI RICERCA NEL SOTTOFONDO MARINO		
	Numero titoli	Superficie pro-quota (Kmq)
Contitolare	1	50,67
	B.R268.RG	
Total	1	50,67

Complessivamente PETROCELTIC ELSA è presente in 7 titoli per una superficie pro-quota totale di 2.006,03 Kmq

**PETROREP ITALIANA**

S.p.A. (c.f. n. 00430680108) con sede in Genova, Viale Sauli, 4/8b (C.A.P. 16121) ed uffici in Milano, Via Giacomo Leopardi, 26 (C.A.P. 20123)

**TITOLI IN CUI LA DITTA E' PRESENTE**

PERMESSI DI RICERCA IN TERRAFERMA		
	Numero titoli	Superficie pro-quota (Kmq)
Contitolare	2	73,35
	BARDONE TORRENTE NURE	
Total	2	73,35

CONCESSIONI DI COLTIVAZIONE IN TERRAFERMA		
	Numero titoli	Superficie pro-quota (Kmq)
Contitolare	6	31,85
	FORNOVO DI TARO MONTEARDONE MONTE VERDESE S. ANDREA S. MAURO TORRENTE MENOCCHIA	
Total	6	31,85

Complessivamente PETROREP ITALIANA è presente in 8 titoli per una superficie pro-quota totale di 105,2 Kmq

**JOINT-VENTURES**

ENI	TORRENTE NURE VERCELLI
GAS PLUS ITALIANA	CASALNOCETO
PETROREP ITALIANA	TORRENTE NURE
SOCIETÀ COSTRUZIONE CONDOTTE	CARISIO
VEGA OIL	B.R268.RG CIVITAQUANA

**JOINT-VENTURES**

EDISON	S. ANDREA TORRENTE MENOCCHIA
ENI	TORRENTE NURE
GAS PLUS ITALIANA	BARDONE FORNOVO DI TARO MONTE VERDESE MONTEARDONE S. MAURO
MEDOILGAS ITALIA	FORNOVO DI TARO MONTE VERDESE MONTEARDONE S. ANDREA S. MAURO
PETROCELTIC ELSA	TORRENTE NURE
SVILUPPO RISORSE NATURALI	MONTEARDONE

**ELENCO DELLE DITTE - Aggiornamento 28/febbraio/2009**

**PO VALLEY OPERATIONS PTY**

Ltd. (c.f. n. 05584311004) con sede legale in Roma, Via della Luce, 58 (C.A.P. 00153) e sede amministrativa in Roma, Via del Gesù, 89 (C.A.P. 00186)

**TITOLI IN CUI LA DITTA E' PRESENTE**

PERMESSI DI RICERCA IN TERRAFERMA		
	Numero titoli	Superficie pro-quota (Kmq)
Unico titolare	1	506,20
	PODERE GALLINA	
Rappresentante unico	1	39,62
	SAN VINCENZO	
Contitolare	1	18,05
	CROCETTA	
<b>Total</b>	<b>3</b>	<b>563,88</b>
CONCESSIONI DI COLTIVAZIONE IN TERRAFERMA		
	Numero titoli	Superficie pro-quota (Kmq)
Contitolare	1	2,58
	SILLARO	
<b>Total</b>	<b>1</b>	<b>2,58</b>

Complessivamente PO VALLEY OPERATIONS PTY è presente in 4 titoli per una superficie pro-quota totale di 566,46 Kmq

**PUMA PETROLEUM**

S.r.l., con sede legale a Milano, Via Vittor Pisani, 27 (C.a.p. 20124).

**TITOLI IN CUI LA DITTA E' PRESENTE**

PERMESSI DI RICERCA IN TERRAFERMA		
	Numero titoli	Superficie pro-quota (Kmq)
Unico titolare	1	317,86
	BORSANO	
<b>Total</b>	<b>1</b>	<b>317,86</b>

Complessivamente PUMA PETROLEUM è presente in 1 titolo per una superficie pro-quota totale di 317,86 Kmq

**SARP**

**TITOLI IN CUI LA DITTA E' PRESENTE**

PERMESSI DI RICERCA IN TERRAFERMA		
	Numero titoli	Superficie pro-quota (Kmq)
Contitolare	1	24,70
	MONTEMARCIANO	
<b>Total</b>	<b>1</b>	<b>24,70</b>

Complessivamente SARP è presente in 1 titolo per una superficie pro-quota totale di 24,7 Kmq

**SHELL ITALIA E & P**

S.p.A. (c.f. n. 05160421003) con sede in Roma, Via dei Due Macelli, 66 (C.a.p. 00187).

**TITOLI IN CUI LA DITTA E' PRESENTE**

PERMESSI DI RICERCA IN TERRAFERMA		
	Numero titoli	Superficie pro-quota (Kmq)
Contitolare	3	29,40
	TEMPA MOLIANO FOSSO VALDIENNA MONTE LA ROSSA	
<b>Total</b>	<b>3</b>	<b>29,40</b>
CONCESSIONI DI COLTIVAZIONE IN TERRAFERMA		
	Numero titoli	Superficie pro-quota (Kmq)
Contitolare	2	331,62
	VAL D'AGRI GORGOGLIONE	
<b>Total</b>	<b>2</b>	<b>331,62</b>

Complessivamente SHELL ITALIA E & P è presente in 5 titoli per una superficie pro-quota totale di 361,03 Kmq

**SIM**

S.r.l. (c.f. n. 00171870462) con sede in Viareggio (Lucca), località Massarosa (LU), Via Montramito (C.A.P. 55054)

**TITOLI IN CUI LA DITTA E' PRESENTE**

CONCESSIONI DI COLTIVAZIONE IN TERRAFERMA		
	Numero titoli	Superficie pro-quota (Kmq)
Unico titolare	2	313,14
	PIETRAMALA TOMBOLO	
<b>Total</b>	<b>2</b>	<b>313,14</b>

Complessivamente SIM è presente in 2 titoli per una superficie pro-quota totale di 313,14 Kmq

**JOINT-VENTURES**

NORTHSUN ITALIA	
	CROCETTA SAN VINCENZO SILLARO

**JOINT-VENTURES**

MEDOILGAS ITALIA	
	MONTEMARCIANO

**JOINT-VENTURES**

EDISON	
	MONTE LA ROSSA
ENI	
	FOSSO VALDIENNA MONTE LA ROSSA TEMPA MOLIANO VAL D'AGRI
ESSO ITALIANA	
	FOSSO VALDIENNA GORGOGLIONE TEMPA MOLIANO
TOTAL ITALIA	
	FOSSO VALDIENNA GORGOGLIONE TEMPA MOLIANO

ELENCO DELLE DITTE - Aggiornamento 28/febbraio/2009

**SOCIETÀ COSTRUZIONE CONDOTTE**

**TITOLI IN CUI LA DITTA E' PRESENTE**

PERMESSI DI RICERCA IN TERRAFERMA		
	Numero titoli	Superficie pro-quota (Kmq)
Contitolare	1	36,40
	CARISIO	
Total	1	36,40

Complessivamente SOCIETÀ COSTRUZIONE CONDOTTE è presente in 1 titolo per una superficie pro-quota totale di 36,4 Kmq

**JOINT-VENTURES**

PETROCELTIC ELSA	
	CARISIO

**SOCOPLUS**

S.r.l. (c.f. n. 02242850341) con sede legale ed uffici in Fidenza (PR), Via Emilia, 12 (C.a.p. 43036)

**TITOLI IN CUI LA DITTA E' PRESENTE**

CONCESSIONI DI COLTIVAZIONE IN TERRAFERMA		
	Numero titoli	Superficie pro-quota (Kmq)
Unico titolare	1	1,15
	POGGIO CASTIONE	
Total	1	1,15

Complessivamente SOCOPLUS è presente in 1 titolo per una superficie pro-quota totale di 1,15 Kmq

**SOMIFA-SOCIETA' MINERARIA FANANESE**

S.r.l. (c.f. n. 03220910362), con sede in Fanano, Via Porrettana, 4580 (C.a.p. 41021).

**TITOLI IN CUI LA DITTA E' PRESENTE**

CONCESSIONI DI COLTIVAZIONE IN TERRAFERMA		
	Numero titoli	Superficie pro-quota (Kmq)
Unico titolare	1	0,67
	TRIGNANO	
Total	1	0,67

Complessivamente SOMIFA-SOCIETA' MINERARIA FANANESE è presente in 1 titolo per una superficie pro-quota totale di ,67 Kmq

**STOGIT**

**TITOLI IN CUI LA DITTA E' PRESENTE**

CONCESSIONI DI STOCCAGGIO IN TERRAFERMA		
	Numero titoli	Superficie pro-quota (Kmq)
Unico titolare	10	689,86
	BORDOLANO STOCCAGGIO ALFONSINE STOCCAGGIO SABBIONCELLO STOCCAGGIO SERGNANO STOCCAGGIO MINERBIO STOCCAGGIO BRUGHERIO STOCCAGGIO RIPALTA STOCCAGGIO CORTEMAGGIORE STOCCAGGIO SETTALA STOCCAGGIO FIUME TRESTE STOCCAGGIO	
Total	10	689,86

Complessivamente STOGIT è presente in 10 titoli per una superficie pro-quota totale di 689,86 Kmq

**SVILUPPO RISORSE NATURALI**

S.r.l., (c.f. n. 07589111009) con sede legale in Roma, Via Reno, 5 (C.A.P. 00198).

**TITOLI IN CUI LA DITTA E' PRESENTE**

PERMESSI DI RICERCA IN TERRAFERMA		
	Numero titoli	Superficie pro-quota (Kmq)
Unico titolare	1	308,83
	SANTA MARGHERITA	
Contitolare	1	112,60
	CODOGNO	
Total	2	421,43

CONCESSIONI DI COLTIVAZIONE IN TERRAFERMA		
	Numero titoli	Superficie pro-quota (Kmq)
Contitolare	3	32,23
	MONTEARDONE MASSERIA GROTTAVECCHIA CASTEL DI LAMA	
Total	3	32,23

Complessivamente SVILUPPO RISORSE NATURALI è presente in 5 titoli per una superficie pro-quota totale di 453,66 Kmq

**JOINT-VENTURES**

COMPAGNIA GENERALE IDROCARBURI	
	CODOGNO

EDISON	
	CASTEL DI LAMA CODOGNO MASSERIA GROTTAVECCHIA

ENI	
	CASTEL DI LAMA

GAS PLUS ITALIANA	
	MASSERIA GROTTAVECCHIA MONTEARDONE

MEDOILGAS ITALIA	
	CASTEL DI LAMA MASSERIA GROTTAVECCHIA MONTEARDONE

PETROREP ITALIANA	
	MONTEARDONE

**ELENCO DELLE DITTE - Aggiornamento 28/febbraio/2009**

**TOTAL ITALIA**

S.p.A., (c.f. n. 00803030154), con sede legale in Milano, Via Arconati, 1 (C.a.p. 20135) e sede amministrativa a Roma, Via Cornelia, 498 (C.a.p. 00166)

**TITOLI IN CUI LA DITTA E' PRESENTE**

PERMESSI DI RICERCA IN TERRAFERMA		
	Numero titoli	Superficie pro-quota (Kmq)
Rappresentante unico	2	277,57
	ALIANO TEANA	
Contitolare	3	65,98
	TEMPA MOLIANO FOSSO VALDIENNA SERRA S. BERNARDO	
Total	5	343,55

CONCESSIONI DI COLTIVAZIONE IN TERRAFERMA		
	Numero titoli	Superficie pro-quota (Kmq)
Rappresentante unico	1	145,29
	GORGOGNONE	
Total	1	145,29

Compressivamente TOTAL ITALIA è presente in 6 titoli per una superficie pro-quota totale di 488,84 Kmq

**VEGA OIL**

S.p.A. (c.f. n. 07721631005) con sede in Roma, Via Romeo Romei, 27 (C.A.P. 00100).

**TITOLI IN CUI LA DITTA E' PRESENTE**

PERMESSI DI RICERCA IN TERRAFERMA		
	Numero titoli	Superficie pro-quota (Kmq)
Unico titolare	1	154,55
	POSTA NUOVA	
Rappresentante unico	1	399,99
	CIVITAQUANA	
Contitolare	1	49,51
	MONTALBANO	
Total	3	604,05

PERMESSI DI RICERCA NEL SOTTOFONDO MARINO		
	Numero titoli	Superficie pro-quota (Kmq)
Unico titolare	1	336,98
	C.R148.VG	
Rappresentante unico	1	76,01
	B.R268.RG	
Total	2	412,99

Compressivamente VEGA OIL è presente in 5 titoli per una superficie pro-quota totale di 1.017,04 Kmq

**JOINT-VENTURES**

ENI	
	ALIANO FOSSO VALDIENNA SERRA S. BERNARDO TEANA TEMPA MOLIANO

ESSO ITALIANA	
	FOSSO VALDIENNA GORGOGNONE TEMPA MOLIANO

MEDOILGAS ITALIA	
	SERRA S. BERNARDO

SHELL ITALIA E & P	
	FOSSO VALDIENNA GORGOGNONE TEMPA MOLIANO

**JOINT-VENTURES**

GAS NATURAL EXPLORACION	
	MONTALBANO

MEDOILGAS CIVITA	
	MONTALBANO

PETROCELTIC ELSA	
	B.R268.RG CIVITAQUANA