



MINISTERO DELLO SVILUPPO ECONOMICO  
DIPARTIMENTO PER L'ENERGIA  
DIREZIONE GENERALE PER LE RISORSE MINERARIE ED ENERGETICHE  
UFFICIO NAZIONALE MINERARIO PER GLI IDROCARBURI E LA GEOTERMIA

---

Anno LIII - N. 12

31 Dicembre 2009

# BOLLETTINO UFFICIALE DEGLI IDROCARBURI E DELLA GEOTERMIA



MINISTERO DELLO SVILUPPO ECONOMICO  
DIPARTIMENTO PER L'ENERGIA  
DIREZIONE GENERALE PER LE RISORSE MINERARIE ED ENERGETICHE  
UFFICIO NAZIONALE MINERARIO PER GLI IDROCARBURI E LA GEOTERMIA

---

Anno LIII - N. 12

31 Dicembre 2009

# BOLLETTINO UFFICIALE DEGLI IDROCARBURI E DELLA GEOTERMIA

Direttore responsabile: ANTONIO MARTINI  
Redazione: MARIA BEATRICE DE AMICIS  
Grafica e impaginazione: OMBRETTA COPPI – NICOLA SANTOCCHI

---

## SOMMARIO

AVVERTENZE .....	4
INDIRIZZI .....	5

### ATTIVITÀ DI RICERCA E COLTIVAZIONE DI IDROCARBURI IN TERRA

#### PERMESSI

##### ISTANZE RELATIVE ALLA VIGENZA

Istanza di sospensione del decorso temporale del permesso di ricerca «FROSINONE» presentata dalla Società Pentex Italia .....	6
---	---

##### ISTANZE DI PROROGA E DI RIDUZIONE

Istanza di proroga e di riduzione dell'area del permesso di ricerca «TORRENTE NURE» presentata dalla Società ENI (r.u.) .....	6
---	---

##### ISTANZE DI RINUNCIA

Istanza di rinuncia al permesso di ricerca «AGUGLIANO» presentata dalla Società Medoigas Italia .....	7
---	---

#### CONCESSIONI DI COLTIVAZIONE

##### ISTANZE DI PROROGA

Istanza di proroga della concessione di coltivazione «TRIGNANO» presentata dalla Società Mineraria Fananese .....	7
---	---

### ATTIVITÀ DI RICERCA E COLTIVAZIONE DI IDROCARBURI IN MARE

#### ISTANZE DI PERMESSO

##### NUOVE ISTANZE

Istanza di permesso di ricerca «d73F.R-.SH» presentata dalla Società Shell Italia E&P .....	8
Istanza di permesso di ricerca «d74F.R-.SH» presentata dalla Società Shell Italia E&P .....	8
Istanza di permesso di ricerca «d75F.R-.NP» presentata dalla Società Northern Petroleum UK .....	9
Istanza di permesso di ricerca «d76F.R-.NP» presentata dalla Società Northern Petroleum UK .....	10

### MERCATO DEL GAS NATURALE

Rinnovo del Comitato tecnico di emergenza e monitoraggio per il triennio 2009-2012. ....	12
Individuazione dei fornitori di ultima istanza per l'anno termico 2009-2010.....	13

#### COMUNICATI

Normativa gas.....	14
--------------------	----

### REGIONE SICILIA

#### ISTANZE DI PERMESSO

##### NUOVE ISTANZE

Istanza di permesso di ricerca «BIANCAVILLA» presentata dalle Società EniMed ed Edison .....	19
--	----

### RIEPILOGO TITOLI SCADUTI

Situazione al 30 novembre 2009.....	20
-------------------------------------	----

### PIANI TOPOGRAFICI

TAV. 1 – Permesso di ricerca TORRENTE NURE .....	22
TAV. 2 – Istanza di permesso di ricerca d 73 F.R-.SH .....	23
TAV. 3 – Istanza di permesso di ricerca d 74 F.R-.SH .....	24
TAV. 4 – Istanza di permesso di ricerca d 75 F.R-.NP .....	25
TAV. 5 – Istanza di permesso di ricerca d 76 F.R-.NP .....	26
TAV. 6 – Istanza di permesso di ricerca BIANCAVILLA .....	27

### ELENCHI

ELENCO DELLE ISTANZE.....	29
ELENCO DEI TITOLI VIGENTI .....	45

**AVVERTENZE**

Al fine di agevolare la consultazione delle istanze e dei provvedimenti citati con il loro numero di pubblicazione nel *Bollettino Ufficiale degli Idrocarburi e della Geotermia*, si riportano qui di seguito i numeri di pubblicazione che contrassegnano le istanze ed i provvedimenti pubblicati in ciascun numero del *B.U.I.G.*

BOLLETTINO			NUMERI DI PUBBLICAZIONE		BOLLETTINO			NUMERI DI PUBBLICAZIONE	
Anno	Numero	Data di pubblicazione	dal numero	al numero	Anno	Numero	Data di pubblicazione	dal numero	al numero
XLVII	1	31 gennaio 2003	1	8	L	7	31 luglio 2006	82	94
XLVII	2	28 febbraio 2003	9	24	L	8	31 agosto 2006	95	113
XLVII	3	31 marzo 2003	25	40	L	9	30 settembre	114	124
XLVII	4	30 aprile 2003	41	64	L	10	31 ottobre 2006	125	134
XLVII	5	31 maggio 2003	65	81	L	11	30 novembre	135	152
XLVII	6	30 giugno 2003	82	88	L	12	31 dicembre 2006	153	168
XLVII	7	31 luglio 2003	89	100					
XLVII	8	31 agosto 2003	101	118	LI	1	31 gennaio 2007	1	10
XLVII	9	30 settembre	119	124	LI	2	28 febbraio 2007	11	22
XLVII	10	31 ottobre 2003	125	135	LI	3	31 marzo 2007	23	32
XLVII	11	30 novembre	136	144	LI	4	30 aprile 2007	33	51
XLVII	12	31 dicembre 2003	145	167	LI	5	31 maggio 2007	52	62
					LI	6	30 giugno 2007	63	64
XLVIII	1	31 gennaio 2004	1	10	LI	7	31 luglio 2007	65	75
XLVIII	2	29 febbraio 2004	11	24	LI	8	31 agosto 2007	76	88
XLVIII	3	31 marzo 2004	25	47	LI	9	30 settembre	89	98
XLVIII	4	30 aprile 2004	48	60	LI	10	31 ottobre 2007	99	117
XLVIII	5	31 maggio 2004	61	69	LI	11	30 novembre	118	140
XLVIII	6	30 giugno 2004	70	82	LI	12	31 dicembre 2007	141	151
XLVIII	7	31 luglio 2004	83	87					
XLVIII	8	31 agosto 2004	88	104	LII	1	31 gennaio 2008	1	11
XLVIII	9	30 settembre	105	112	LII	2	29 febbraio 2008	12	20
XLVIII	10	31 ottobre 2004	113	119	LII	3	31 marzo 2008	21	38
XLVIII	11	30 novembre	120	147	LII	4	30 aprile 2008	39	53
XLVIII	12	31 dicembre 2004	148	158	LII	5	31 maggio 2008	54	66
					LII	6	30 giugno 2008	67	82
XLIX	1	31 gennaio 2005	1	8	LII	7	31 luglio 2008	83	134
XLIX	2	28 febbraio 2005	9	19	LII	8	31 agosto 2008	135	145
XLIX	3	31 marzo 2005	20	32	LII	9	30 settembre	146	156
XLIX	4	30 aprile 2005	33	43	LII	10	31 ottobre 2008	157	173
XLIX	5	31 maggio 2005	44	49	LII	11	30 novembre	174	191
XLIX	6	30 giugno 2005	50	71	LII	12	31 dicembre 2008	192	204
XLIX	7	31 luglio 2005	72	95					
XLIX	8	31 agosto 2005	96	107	LIII	1	31 gennaio 2009	1	7
XLIX	9	30 settembre	108	113	LIII	2	28 febbraio 2009	8	20
XLIX	10	31 ottobre 2005	114	127	LIII	3	31 marzo 2009	21	33
XLIX	11	30 novembre	128	136	LIII	4	30 aprile 2009	34	50
XLIX	12	31 dicembre 2005	137	155	LIII	5	31 maggio 2009	51	66
					LIII	6	30 giugno 2009	67	72
L	1	31 gennaio 2006	1	15	LIII	7	31 luglio 2009	73	92
L	2	28 febbraio 2006	16	34	LIII	8	31 agosto 2009	93	116
L	3	31 marzo 2006	35	43	LIII	9	30 settembre	117	124
L	4	30 aprile 2006	44	61	LIII	10	31 ottobre 2009	125	139
L	5	31 maggio 2006	62	71	LIII	11	30 novembre	140	154
L	6	30 giugno 2006	72	81	LIII	12	31 dicembre 2009	155	167

La delimitazione delle istanze, dei permessi e delle concessioni pubblicate sui BUIG è rappresentata esclusivamente dalle relative coordinate geografiche, pertanto le tavole allegate sono puramente indicative ed eventuali incongruenze con le suddette coordinate geografiche sono da considerarsi semplici imprecisioni grafiche.

Eventuali opposizioni o reclami avverso le istanze ed i provvedimenti pubblicati nel *B.U.I.G.*, redatte in carta legale, vanno indirizzate al Ministero dello sviluppo economico - Direzione generale dell'energia e delle risorse minerarie - Ufficio nazionale minerario per gli idrocarburi e la geotermia - Roma, Via Molise, 2 (C.A.P. 00187).

Si comunica inoltre che, per ovviare ai ritardi tecnici nella distribuzione e messa in vendita del *B.U.I.G.*, gli Operatori interessati alla tempestiva conoscenza dei dati di pubblicazione possono consultare le bozze di stampa o, in assenza, il sommario ed i piani topografici, presso la Redazione del *B.U.I.G.*, all'indirizzo suddetto, a partire dal 1° giorno del mese successivo alla data di pubblicazione del Bollettino stesso.

**INDIRIZZI**

MINISTERO SVILUPPO ECONOMICO  
Dipartimento per l'Energia

Direzione Generale per le risorse minerarie ed energetiche

UFFICIO NAZIONALE MINERARIO PER GLI IDROCARBURI E LA GEOTERMIA

– Divisioni I – VI – VII e VIII - Via Molise, 2 - 00187 Roma - tel. 06 47052859 - fax 06 47887802

– Divisione II - Via Zamboni, 1 - 40125 Bologna - tel. 051 234326 - fax 051 228927

– Divisione III - Via Benedetto Croce, 40 - 00142 Roma - tel. 06 5411754 - fax 06 5410696

– Divisione IV - Piazza Giovanni Bovio, 22 - 80133 Napoli - tel. 081 5510049 - fax 081 5519460

– Divisione V - Largo Santa Susanna, 13 - 00187 Roma - tel. 06 4885084 - fax 06 4824723

Direzione generale per la sicurezza dell'approvvigionamento e le infrastrutture energetiche

Via Molise, 2 - 00187 Roma - tel. 06 47052796 - fax 06 47052036

## ATTIVITÀ DI RICERCA E COLTIVAZIONE DI IDROCARBURI IN TERRA

### PERMESSI

#### ISTANZE RELATIVE ALLA VIGENZA

NUMERO DI PUBBLICAZIONE: 155.

**Istanza di sospensione del decorso temporale del permesso di ricerca «FROSINONE» presentata dalla Società Pentex Italia**  
(estratto).

Con istanza pervenuta al Ministero dello sviluppo economico l'11 novembre 2009, la Società EDISON, unica titolare del permesso di ricerca ubicato nella provincia di Roma e Frosinone, convenzionalmente denominato «FROSINONE» (v. Elenco dei permessi di ricerca, n. 445 di riferimento), ha chiesto la sospensione del decorso temporale del permesso stesso.

#### ISTANZE DI PROROGA E DI RIDUZIONE

NUMERO DI PUBBLICAZIONE: 156.

**Istanza di proroga e di riduzione dell'area del permesso di ricerca «TORRENTE NURE» presentata dalla Società ENI (r.u.)**  
(estratto).

Richiedente: Rappresentante unica - Società ENI – Roma, Piazzale E. Mattei, 1.

Data di presentazione dell'istanza: 9 luglio 2008.

Denominazione del permesso di ricerca del quale si richiede la prima proroga: «TORRENTE NURE» (v. Elenco dei permessi di ricerca, n. 512 di riferimento).

Ubicazione ed estensione attuale del medesimo:

- Regioni: Emilia Romagna (527,70).

- Province: Parma - Piacenza.

- Superficie: Km<sup>2</sup> 527,70.

Nuova delimitazione del permesso di ricerca per effetto della riduzione stabilita dall'art. 12 della legge 11 gennaio 1957, n.6.

- Coordinate geografiche dei vertici:

Vertice	Longitudine W Monte Mario	Latitudine N
a	2° 50'	44° 54'
b	2° 47'	44° 54'
c	2° 47'	44° 53'
d	2° 45'	44° 53'
e	2° 45'	44° 52'
f	2° 43'	44° 52'
g	2° 43'	44° 51'
h	2° 42'	44° 51'
i	2° 42'	44° 50'
l	2° 40'	44° 50'
m	2° 40'	44° 49'
n	2° 38'	44° 49'
o	2° 38'	44° 48'
p	2° 37'	44° 48'
q	2° 37'	44° 42'

r	2° 48'	44° 42'
s	2° 48'	44° 46'
t	2° 50'	44° 46'

- Estensione dell'area di ricerca ridotta per la quale si chiede la seconda proroga: km<sup>2</sup> 280,20.  
Riproduzione del piano topografico del permesso richiesto: Tav. n. 1 fuori testo.

#### ISTANZE DI RINUNCIA

NUMERO DI PUBBLICAZIONE: 157.

**Istanza di rinuncia al permesso di ricerca «AGUGLIANO» presentata dalla Società Medoilgas Italia**  
(estratto).

Con istanza pervenuta al Ministero dello sviluppo economico il 20 novembre 2009, la Società MEDOILGAS ITALIA, unica titolare del permesso di ricerca ubicato nella provincia di Ancona, convenzionalmente denominato «AGUGLIANO» (v. Elenco dei permessi di ricerca, n. 535 di riferimento), ha chiesto di rinunciare al permesso stesso.

#### CONCESSIONI DI COLTIVAZIONE

##### ISTANZE DI PROROGA

NUMERO DI PUBBLICAZIONE: 158.

**Istanza di proroga della concessione di coltivazione «TRIGNANO» presentata dalla Società Mineraria Fananese**  
(estratto).

Richiedente: SOCIETÀ MINERARIA FANANESE – Fanano (MO), Via Porrettana, 4580.

Data di presentazione dell'istanza: 24 novembre 2009.

Denominazione della concessione di coltivazione della quale si chiede la proroga: «TRIGNANO» (v. Elenco delle concessioni di coltivazione, n. 709 di riferimento).

Ubicazione ed estensione attuale della medesima:

- Province: Modena.

- Superficie: km<sup>2</sup> 0,67.

- Superficie dell'area della concessione per la quale si chiede la proroga: km<sup>2</sup> 0,67.



## ATTIVITÀ DI RICERCA E COLTIVAZIONE DI IDROCARBURI IN MARE

### ISTANZE DI PERMESSO

#### NUOVE ISTANZE

NUMERO DI PUBBLICAZIONE: 159.

#### **Istanza di permesso di ricerca «d73F.R-.SH» presentata dalla Società Shell Italia E&P** (estratto).

Richiedente: Società SHELL ITALIA E&P – Roma, Piazza dell'Indipendenza, 11/B.

Data di presentazione dell'istanza: 19 novembre 2009.

Denominazione convenzionale del permesso richiesto: «d73F.R-.SH».

Ubicazione e delimitazione del permesso richiesto:

- Sottofondo marino: Mare Jonio (Zona F).

- Zona C: km<sup>2</sup> 738,40.

- Foglio della Carta nautica delle coste d'Italia alla scala 1 : 250.000 (I.I.M.): 919.

- Coordinate geografiche dei vertici:

Vertice	Longitudine E Greenwich	Latitudine N
a	17° 06'	39° 59'
b	17° 16'	39° 59'
c	17° 16'	39° 49'
d	17° 20'	39° 49'
e	17° 20'	39° 41'
f	17° 11'	39° 41'
g	17° 11'	39° 46'
h	17° 05'	39° 46'
i	17° 05'	39° 50'
l	17° 02'	39° 50'
m	17° 02'	39° 51'
n	16° 59'	39° 51'
o	16° 59'	39° 52'
p	16° 53'	39° 52'
q	16° 53'	39° 58'
r	17° 06'	39° 58'

L'istanza risulta in concorrenza con l'istanza di permesso di ricerca «d69F.R-.TU» pubblicata nel B.U.I.G. Anno LIII – N.8, al n. 107.

- Superficie richiesta: km<sup>2</sup> 738,340.

Riproduzione del piano topografico del permesso richiesto: Tav. n. 2 fuori testo.

NUMERO DI PUBBLICAZIONE: 160.

#### **Istanza di permesso di ricerca «d74F.R-.SH» presentata dalla Società Shell Italia E&P** (estratto).

Richiedente: Società SHELL ITALIA E&P – Roma, Piazza dell'Indipendenza, 11/B.

Data di presentazione dell'istanza: 19 novembre 2009.

Denominazione convenzionale del permesso richiesto: «d74F.R-.SH».

Ubicazione e delimitazione del permesso richiesto:

- Sottofondo marino: Mare Jonio (Zona D e Zona F).

- Zona D: km<sup>2</sup> 30,17.

- Zona F: km<sup>2</sup> 587,63.

- Foglio della Carta nautica delle coste d'Italia alla scala 1 : 250.000 (I.I.M.): 919.

- Coordinate geografiche dei vertici:

Vertice	Longitudine E Greenwich	Latitudine N
a	16° 53'	39° 52'
b	16° 59'	39° 52'
c	16° 59'	39° 51'
d	17° 02'	39° 51'
e	17° 02'	39° 50'
f	17° 05'	39° 50'
g	17° 05'	39° 46'
h	17° 11'	39° 46'
i	17° 11'	39° 38'
l	17° 02'	39° 38'
m	17° 02'	39° 40'
n	16° 56'	39° 40'
o	16° 56'	39° 42'
p	16° 53'	39° 42'
q	16° 53'	39° 43'
r	16° 49'	39° 43'
s	16° 49'	39° 45'
t	16° 47'	39° 45'
u	16° 47'	39° 47'
v	16° 43'	39° 47'
z	16° 43'	39° 49'
a'	16° 42'	39° 49'
b'	16° 42'	39° 50'
c'	16° 53'	39° 50'

- Superficie richiesta: km<sup>2</sup> 617,80.

L'istanza risulta in concorrenza con l'istanza di permesso di ricerca «d70F.R-.TU» pubblicata nel B.U.I.G. Anno LIII – N. 8, al n. 108 e con l'istanza «d76F.R-.NP» pubblicata in questo B.U.I.G., al n. 162.

Riproduzione del piano topografico del permesso richiesto: Tav. n. 3 fuori testo.

NUMERO DI PUBBLICAZIONE: 161.

**Istanza di permesso di ricerca «d75F.R-.NP» presentata dalla Società Northern Petroleum UK**  
(estratto).

Richiedente: Società NORTHERN PETROLEUM UK – Roma, Viale Trastevere, 249.

Data di presentazione dell'istanza: 30 novembre 2009.

Denominazione convenzionale del permesso richiesto: «d75F.R-.NP».

Ubicazione e delimitazione del permesso richiesto:

- Sottofondo marino: Mare Jonio (Zona D e Zona F).

- Zona D: km<sup>2</sup> 100,10.

- Zona F: km<sup>2</sup> 559,30.

- Foglio della Carta nautica delle coste d'Italia alla scala 1 : 250.000 (I.I.M.): 919.

- Coordinate geografiche dei vertici:

Vertice	Longitudine E Greenwich	Latitudine N
a	16° 50'	40° 12'
b	16° 56'	40° 12'

c	16° 56'	40° 10'
d	17° 00'	40° 10'
e	17° 00'	40° 09'
f	17° 02'	40° 09'
g	17° 02'	40° 08'
h	17° 04'	40° 08'
i	17° 04'	40° 07'
l	17° 05'	40° 07'
m	17° 05'	40° 06'
n	17° 06'	40° 06'
o	17° 06'	39° 58'
p	16° 46'	39° 58'
q	16° 46'	40° 02'
r	16° 41'	40° 02'
s	16° 41'	40° 04'
t	16° 42'	40° 04'
u	16° 42'	40° 05'
v	16° 44'	40° 05'
z	16° 44'	40° 06'
a'	16° 46'	40° 06'
b'	16° 46'	40° 09'
c'	16° 50'	40° 09'

- Superficie richiesta: km<sup>2</sup> 659,40.

L'istanza risulta in concorrenza con l'istanza di permesso di ricerca «d68F.R.-TU» pubblicata nel B.U.I.G. Anno LIII – N. 8, al n. 106.

Riproduzione del piano topografico del permesso richiesto: Tav. n. 4 fuori testo.

NUMERO DI PUBBLICAZIONE: 162.

**Istanza di permesso di ricerca «d76F.R.-NP» presentata dalla Società Northern Petroleum UK**  
(estratto).

Richiedente: Società NORTHERN PETROLEUM UK – Roma, Viale Trastevere, 249.

Data di presentazione dell'istanza: 27 novembre 2009.

Denominazione convenzionale del permesso richiesto: «d76F.R.-NP».

Ubicazione e delimitazione del permesso richiesto:

- Sottofondo marino: Mare Jonio (Zona D e Zona F).

- Zona D: km<sup>2</sup> 30,17.

- Zona F: km<sup>2</sup> 587,63.

- Foglio della Carta nautica delle coste d'Italia alla scala 1 : 250.000 (I.I.M.): 919.

- Coordinate geografiche dei vertici:

Vertice	Longitudine E Greenwich	Latitudine N
a	16° 53'	39° 52'
b	16° 59'	39° 52'
c	16° 59'	39° 51'
d	17° 02'	39° 51'
e	17° 02'	39° 50'
f	17° 05'	39° 50'
g	17° 05'	39° 46'

h	17° 11'	39° 46'
i	17° 11'	39° 38'
l	17° 02'	39° 38'
m	17° 02'	39° 40'
n	16° 56'	39° 40'
o	16° 56'	39° 42'
p	16° 53'	39° 42'
q	16° 53'	39° 43'
r	16° 49'	39° 43'
s	16° 49'	39° 45'
t	16° 47'	39° 45'
u	16° 47'	39° 47'
v	16° 43'	39° 47'
z	16° 43'	39° 49'
a'	16° 42'	39° 49'
b'	16° 42'	39° 50'
c'	16° 53'	39° 50'

- Superficie richiesta: km<sup>2</sup> 617,80.

L'istanza risulta in concorrenza con l'istanza di permesso di ricerca «d70F.R-.TU» pubblicata nel B.U.I.G. Anno LIII – N. 8, al n. 108 e con l'istanza «d74F.R-.SH» pubblicata in questo B.U.I.G., al n. 160.

Riproduzione del piano topografico del permesso richiesto: Tav. n. 5 fuori testo.

## MERCATO DEL GAS NATURALE

NUMERO DI PUBBLICAZIONE: 163.

DECRETO MINISTERIALE 20 novembre 2009.

### **Rinnovo del Comitato tecnico di emergenza e monitoraggio per il triennio 2009-2012.**

IL MINISTRO

Visto il Decreto legislativo 30 luglio 1999, n.300, come modificato dal Decreto legge 12 giugno 2001, n. 217, convertito con legge 3 agosto 2001, n. 317, recante istituzione del Ministero delle attività produttive, al quale sono attribuite le funzioni e i compiti spettanti allo Stato in materia di energia, precedentemente attribuiti al Ministero dell'industria, del commercio e dell'artigianato;

Visto il Decreto legislativo 23 maggio 2000, n.164 che all'articolo 8, comma 7, prevede che il Ministero dell'industria, del commercio e dell'artigianato stabilisce con proprio decreto regole per il dispacciamento in condizioni di emergenza e definisce gli obblighi di sicurezza;

Visto l'articolo 28, commi 2 e 4 e all'articolo 36 del Decreto del Ministro dell'attività produttive del 23 maggio 2000, sopra citato che prevede che ai fini della sicurezza del sistema nazionale e nella fase di transizione del sistema il Ministro dell'industria del commercio e dell'artigianato può emanare apposite direttive per garantire la tempestiva e funzionale attuazione degli adempimenti necessari;

Visto il Decreto del Ministro delle attività produttive in data 26 settembre 2001, pubblicato nella Gazzetta ufficiale della Repubblica italiana n. 235 del 9 ottobre 2001, mediante il quale sono state emanate direttive per assicurare l'avvio del ciclo di erogazione degli stoccaggi nazionali, al fine di salvaguardare il sicuro funzionamento del sistema del gas e le esigenze dei clienti, ed emanate disposizioni in merito alle modalità di utilizzo della riserva strategica, nonché indirizzi per la gestione delle eventuali emergenze che dovessero presentarsi durante il funzionamento del sistema nazionale del gas;

Visto l'articolo 8 del Decreto del Ministro delle attività produttive in data 26 settembre 2001, sopra citato, che ha istituito presso lo stesso Ministero il Comitato tecnico di emergenza e monitoraggio, presieduto dal Direttore generale per l'energia e per le risorse minerarie, e composto da un dirigente della stessa Direzione generale, da un rappresentante dell'Autorità per l'energia elettrica e il gas, da un rappresentante di ogni impresa di trasporto e di stoccaggio operante sul territorio nazionale, ed integrato, ove opportuno con rappresentanti di altre Amministrazioni o esperti del settore designati dal Ministro delle attività produttive;

Visto il decreto del Ministro delle attività produttive 30 giugno 2003 con il quale sono individuati gli organismi collegiali ritenuti indispensabili per la realizzazione dei fini istituzionali del Ministero delle attività produttive – Direzione generale per l'energia e le risorse minerarie – ai sensi dell'articolo 41 della legge 27 dicembre 1997 n. 449 e dell'articolo 18 della legge 28 dicembre 2001 n. 448;

Visto l'articolo 1 comma 7 lettera q) e comma 8 lettera b punto1) della legge 23 agosto 2004, n. 239;

Visto il Decreto del Ministro dello sviluppo economico del 22 gennaio 2008 che ha rinnovato il Comitato tecnico di emergenza e monitoraggio con scadenza 22 gennaio 2011, registrato all'Ufficio centrale del bilancio al n. 186 il 5 febbraio 2008;

Visto il D.P.R. n. 197 del 28 novembre 2008 recante il Regolamento di riorganizzazione del Ministero dello sviluppo economico, pubblicato nella G.U. n. 294 del 17.12.2008, in vigore dal 1° gennaio 2009;

Viste le nuove designazioni effettuate dall'Autorità per l'energia elettrica e il gas, e dalle imprese di trasporto e di stoccaggio operanti sul territorio nazionale;

Considerato che, ai sensi dell'articolo 18 della legge 28 dicembre 2001, n. 448, il mantenimento del Comitato è necessario in quanto organismo collegiale tecnico ad elevata specializzazione indispensabile per la realizzazione degli obiettivi istituzionali non perseguibili attraverso la utilizzazione delle risorse interne;

D E C R E T A:

Art. 1.

1. A decorrere dalla data del presente decreto, il Comitato tecnico di emergenza e monitoraggio di cui all'articolo 8 del Decreto del Ministro dello sviluppo economico in data 22 gennaio 2008 nelle premesse citato, per il triennio 2009-2012 è così ricostituito:

- ing. Guido Bortoni, Capo Dipartimento per l'Energia - Presidente;
- ing. Gilberto Dialuce, Direttore Generale della Direzione Generale per la sicurezza dell'approvvigionamento e per le infrastrutture energetiche;
- ing. Stefano Pelini, Funzionario della Direzione Generale per l'energia nucleare, le energie rinnovabili e l'efficienza energetica;

- ing. Liliana Panai, Funzionario della Direzione Generale per le risorse minerarie ed energetiche ed in caso di assenza o impedimento dott.ssa Flavia D'Oro, Funzionario della stessa direzione;
- ing. Claudio Di Macco, rappresentante dell'Autorità per l'energia elettrica e il gas ed in caso di assenza o impedimento ing. Lorenzo Monterosso;
- ing. Francesco Iovane, rappresentante della soc. SNAM RETE GAS S.p.A. ed in caso di assenza o impedimento ing. Paolo Mosa;
- ing. Giovanni Di Nardo, rappresentante della soc. S.G.I. S.p.A. ed in caso di assenza o impedimento ing. Luca Falcone;
- ing. Enrico Cingolani, rappresentante della soc. STOGIT S.p.A. ed in caso di assenza o impedimento ing. Renato Maroli;
- ing. Infante Valentina, rappresentante della soc. EDISON STOCCAGGIO S.p.A. ed in caso di assenza o impedimento ing. Luca Falcone;
- ing. Ezio Nini, Direttore Generale Trasporto, rappresentante della EDISON STOCCAGGIO S.p.A. ed in caso di assenza o impedimento dott.ssa Alberta Aimola;
- ing. Francesco Del Pizzo rappresentante della TERNA S.p.A. ed in caso di assenza o impedimento dott. Stefano Conti;
- ing. Danilo Ruffinazzi, rappresentante della GNL ITALIA S.p.A. ed in caso di assenza o impedimento ing. Bolzoni Gianluca;
- ing. Carlo Mangia, rappresentante della ADRIATIC LNG ed in caso di assenza o impedimento dott. Stefano Grassi;
- ing. Renato Urban, esperto;
- dr. Paolo Caropreso, esperto.

#### Art. 2

1. In caso di assenza o impedimento del Capo Dipartimento, le funzioni di Presidente sono svolte dall'ing. Gilberto Dialuce, Direttore Generale della Direzione generale per la sicurezza dell'approvvigionamento e le infrastrutture energetiche.
2. Con decreto del Ministro dello sviluppo economico il Comitato può essere integrato, ove opportuno, con rappresentanti di altre Amministrazioni, o esperti nel settore designati dal Ministro dello sviluppo economico.
3. Le funzioni di segreteria sono assicurate dall'ing. Alfonso Lippi Funzionario del GSE - distaccato presso la Direzione generale per la sicurezza dell'approvvigionamento e le infrastrutture energetiche, dal Dott. Roberto Rocchi e dall'assistente amministrativo Ines Monacelli della stessa Direzione.
4. I componenti del Comitato sono tenuti al rispetto delle norme relative alla riservatezza in merito alle informazioni esaminate e alle determinazioni assunte durante il funzionamento, ivi compresi gli elementi commercialmente sensibili. Sono altresì tenuti al rispetto di quanto stabilito dall'articolo 20, commi 3 e 4, del Decreto legislativo 23 maggio 2000, n.164 e dal Decreto del Ministro della funzione pubblica del 28 novembre 2000, pubblicato nella Gazzetta ufficiale della Repubblica italiana n. 84 del 10 aprile 2001.

Il presente decreto sarà inviato all'Ufficio centrale di bilancio per il visto di competenza e pubblicato nel *Bollettino Ufficiale degli Idrocarburi e della Geotermia*.

Roma, 20 novembre 2009

*Il Ministro:* SCAJOLA

NUMERO DI PUBBLICAZIONE: 164.

DECRETO MINISTERIALE 3 settembre 2009.

#### **Individuazione dei fornitori di ultima istanza per l'anno termico 2009-2010.**

##### IL MINISTRO

Vista la legge 23 luglio 2009, n. 99, che all'articolo 30, comma 5, individua l'Acquirente Unico S.p.A. quale fornitore di ultima istanza a garanzia della fornitura di gas ai clienti finali domestici con consumi annui fino a 200.000 metri cubi;

Visto l'articolo 30, comma 8, della legge 23 luglio 2009, n. 99, che prevede l'adozione da parte del Ministro dello sviluppo economico, sentita l'Autorità per l'energia elettrica e il gas, degli indirizzi ai quali si attiene l'Acquirente Unico S.p.A. al fine di salvaguardare la sicurezza e l'economicità degli approvvigionamenti di gas per i clienti finali di cui al comma 5 del medesimo articolo;

Visto che il medesimo comma prevede che la data di assunzione da parte dell'Acquirente unico S.p.A. della funzione di garante della fornitura di gas per i clienti finali domestici con consumi annui fino a 200.000 metri cubi sia stabilita con successivo decreto del Ministro dello sviluppo economico; il decreto legislativo 23 maggio 2000, n.164, recante attuazione della direttiva 98/30/CE in materia di norme comuni per il mercato interno del gas naturale;

Ritenuto opportuno, nelle more dell'adozione di una completa disciplina attuativa delle richiamate disposizioni della legge 23 luglio 2009, n. 99, dare prima attuazione alle medesime disposizioni attribuendo all'Acquirente Unico S.p.A. la responsabilità di effettuare le procedure ad evidenza pubblica per l'individuazione dei soggetti fornitori di ultima istanza previste dalla vigente normativa, al fine di salvaguardare le esigenze di stabilità di assetto e di gradualità nella modifica del medesimo;

Ritenuto opportuno che l'Autorità per l'energia elettrica e il gas individui le regole per l'effettuazione della procedura di selezione dei fornitori di ultima istanza e per l'erogazione del servizio di ultima istanza e che, a tal fine, sia opportuno che l'Autorità si attenga agli indirizzi seguiti per l'espletamento delle procedure concorsuali relative all'anno termico 2008-2009;

Sentita l'Autorità per l'energia elettrica e il gas, che ha espresso parere favorevole allo schema del presente decreto;

D E C R E T A:

Articolo unico

(Individuazione dei fornitori di ultima istanza per l'anno termico 2009-2010)

1. Per l'anno termico 2009-2010, le procedure ad evidenza pubblica per l'individuazione dei soggetti fornitori di ultima istanza nel mercato del gas naturale sono effettuate dall'Acquirente Unico S.p.A. in conformità alle regole di cui al comma 2.

2. L'Autorità per l'energia elettrica e il gas definisce le regole alle quali si attiene l'Acquirente Unico S.p.A. per l'effettuazione delle procedure di cui al comma 1 e per l'erogazione del servizio di ultima istanza, sulla base degli indirizzi seguiti per l'espletamento delle procedure concorsuali relative all'anno termico 2008-2009.

3. Il presente decreto è pubblicato nella Gazzetta Ufficiale della Repubblica italiana e nel sito internet del Ministero dello sviluppo economico ed entra in vigore alla data della sua prima pubblicazione.

Roma, 3 settembre 2009

*Il Ministro:* SCAJOLA

## COMUNICATI

*Si ritiene opportuno, per maggiore informazione, pubblicare l'elenco aggiornato al 15 dicembre 2009 delle disposizioni riguardanti il gas naturale prodotto o importato in Italia (N.d.R.).*

NUMERO DI PUBBLICAZIONE: 165.

### **Normativa gas.**

1) Legge n. 170 del 1974 (modificata da D.L.vo n. 164 del 2000) – Stoccaggio di gas naturale in giacimenti di idrocarburi.

2) Art. 13, commi da 5 a 9, del D.L.vo n. 625 del 1996 (modificati da D.L.vo n. 164 del 2000) – conferimento ed esercizio delle concessioni di coltivazione e di stoccaggio.

3) Direttiva 98/30/CE sul mercato del gas naturale – Norme comuni per il mercato interno del gas naturale (abrogata dalla direttiva 2003/55/CE del 26.6.2003 – vedi n. 17).

4) Decreto Legislativo 23 maggio 2000, n. 164 – Attuazione della direttiva n. 98/30/CE recante norme comuni per il mercato interno del gas naturale, a norma dell'articolo 41 della legge 17 maggio 1999, n. 144 (pubblicato nella G.U. del 20.6.2000 n. 142) - con le istruzioni successive del Ministero dell'economia e delle finanze: Nota 27 giugno 2001, n. 1064; Circ. 26 luglio 2002, n. 48/D; Circ. 17 dicembre 2003, n. 73/D e del Ministero delle attività produttive: Circ. 6 dicembre 2002.

5) Legge 24 novembre 2000, n. 340, recante: "Disposizioni per la delegificazione di norme e per la semplificazione di procedimenti amministrativi – Legge di semplificazione 1999" – art. 8 – Utilizzo di siti industriali per la sicurezza e l'approvvigionamento strategico dell'energia.

6) Decreto 22 dicembre 2000 – Individuazione della Rete nazionale dei gasdotti ai sensi dell'art. 9 del decreto legislativo 23 maggio 2000, n. 164 (pubblicato nella G.U. del 23.1.2001 n. 18).

- 7) Decreto 27 marzo 2001 – Determinazione dei criteri per la conversione in stoccaggio di giacimenti in fase avanzata di coltivazione, ai sensi dell'art. 13 del decreto legislativo 23 maggio 2000, n. 164 (pubblicato nella G.U. del 27.4.2001 n. 97).
- 8) Decreto 27 marzo 2001 – Determinazione dei criteri per il rilascio delle autorizzazioni ad importare gas naturale prodotto in Paesi non appartenenti all'Unione Europea, ai sensi dell'art. 3 del decreto legislativo 23 maggio 2000, n. 164 (pubblicato nella G.U. del 27.4.2001 n. 97).
- 9) Decreti 24 aprile 2001: – Individuazione degli obiettivi quantitativi nazionali di risparmio energetico e sviluppo delle fonti rinnovabili di cui all'art. 16, comma 4, del decreto legislativo 23 maggio 2000, n. 164 (pubblicato nella G.U. del 22.5.2001 n. 125) e - Individuazione degli obiettivi quantitativi per l'incremento dell'efficienza energetica negli usi finali ai sensi dell'art. 9, comma 1, del decreto legislativo 16 marzo 1999, n. 79. "(abrogati da D.M. 20.7.04 – pubblicato nella G.U. 20.7.04 n. 205)"( vedi n. 27).
- 10) Decreto 9 maggio 2001 – Determinazione dei criteri che rendono tecnicamente ed economicamente realizzabili i servizi di stoccaggio minerario, strategico e di modulazione richiesti dall'utente ai titolari di concessioni di stoccaggio, delle modalità per comunicazione da parte dei titolari di concessioni di coltivazione delle relative esigenze di stoccaggio minerario, dei limiti e delle norme tecniche per il riconoscimento delle capacità di stoccaggio strategico e di modulazione, nonché adozione di direttive transitorie per assicurare il ciclo di riempimento degli stoccaggi nazionali (pubblicato nella G.U. del 5.6.2001 n. 128).
- 11) Decreto 26 settembre 2001 – Modalità di determinazione e di erogazione dello stoccaggio strategico, disposizioni per la gestione di eventuali emergenze durante il funzionamento del sistema del gas, e direttive transitorie per assicurare l'avvio della fase di erogazione 2001-2002 degli stoccaggi nazionali di gas (pubblicato nella G.U. del 9.10.2001 n. 235).
- 12) Decreto del 24.6.2002 - Criteri di rilascio dell'autorizzazione alla vendita ai clienti finali di gas naturale (pubblicato nella G.U. del 30.8.2002 n. 203).
- 13) Decreto MAP 29.11.2002 – Incentivi per accertamenti sullo stoccaggio (pubblicato nella G.U. del 23.1.2003 n. 18).
- 14) Legge 12.12.2002 n. 273: art. 27 (Potenziamento delle infrastrutture internazionali di approvvigionamento di gas naturale); Art. 28 (Misure per incrementare l'utilizzo del metano e del GPL in autotrazione); Art. 30 (Gasdotti internazionali di importazione) (pubblicato nella G.U. del 14.12.2002 n. 293).
- 15) Decreto del 27.12.2002 – Autorizzazione vendita gas in via eccezionale e transitoria a norma art. 17 – comma 5 – D.lgs. 164/2000 (1° transitoria).
- 16) L.P. 9.1.2003 n. 1 – art. 33 - Disposizioni per la formazione del bilancio di previsione per l'anno finanziario 2003 e per il triennio 2003-2005 e norme legislative collegate (legge finanziaria 2003). (pubblicato nel B.U. Trentino-Alto Adige 10.1.2003, n. 1/bis).
- 17) Decreto del 30.1.2003 – Autorizzazione vendita gas in via eccezionale e transitoria a norma art. 17 – comma 5 – D.lgs. 164/2000 (2° transitoria).
- 18) Direttiva 2003/55/CE del 26.6.2003 del Parlamento Europeo e del Consiglio relativa a norme comuni per il mercato interno del gas naturale e che abroga la direttiva 98/30/CE (vedi n. 3).
- 19) Decreto del 17.7.2003 - Autorizzazione vendita gas in via eccezionale e transitoria a norma art. 17 – comma 5 – D.lgs. 164/2000 (3° transitoria).
- 20) Decreto del 1.8.2003 - Autorizzazione vendita gas in via eccezionale e transitoria a norma art. 17 – comma 5 – D.lgs. 164/2000 (4° transitoria).
- 21) Decreto del 5.9.2003 - Autorizzazione vendita gas in via eccezionale e transitoria a norma art. 17 – comma 5 – D.lgs. 164/2000 (5° transitoria).
- 22) Decreto del 2.10.2003 - Autorizzazione vendita gas in via eccezionale e transitoria a norma art. 17 – comma 5 – D.lgs. 164/2000 (6° transitoria).
- 23) Decreto del 14.11.2003 – Autorizzazione vendita gas in via eccezionale e transitoria a norma art. 17 – comma 5 – D.lgs. 164/2000 (7° transitoria).
- 24) Decreto del 21.1.2004 – Autorizzazione vendita gas in via eccezionale e transitoria a norma art. 17 – comma 5 – D.lgs. 164/2000 (8° transitoria).
- 25) Decreto del 12.2.2004 – Individuazione del "fornitore di ultima istanza" per l'approvvigionamento di gas naturale a clienti finali, con consumi inferiori a 200.000 metri cubi annui, che risultino privi di un fornitore per motivi indipendenti dalla loro volontà.



- 26) Direttiva 2004/67/CE DEL CONSIGLIO del 26.4.2004 – concernente misure volte a garantire la sicurezza dell’approvvigionamento di gas naturale (testo rilevante ai fini del SEE) (pubblicato nella G.U. n. 48 Serie speciale del 21.6.2004).
- 27) Decreto del 31.05.2004 - Individuazione delle Società “fornitore di ultima istanza”.
- 28) Decreto del 25.6.2004 – Approvazione della procedura di emergenza per fronteggiare la mancanza di copertura del fabbisogno di gas naturale, in caso di eventi climatici sfavorevoli, denominata “Procedura di emergenza climatica” (pubblicato G.U. n. 227 del 27.9.2004) .
- 29) Decreto del 30.6.2004 – Aggiornamento della Rete Nazionale dei Gasdotti (pubblicato nella G.U. n. 202 del 28.8.2004) vedi 36.
- 30) Decreti del 20.7.04: – Individuazione degli obiettivi quantitativi nazionali di risparmio energetico e sviluppo delle fonti rinnovabili di cui all’art. 16, comma 4, del decreto legislativo 23 maggio 2000, n. 164 (pubblicato nella G.U. del 22.5.2001 n. 125) e - Individuazione degli obiettivi quantitativi per l’incremento dell’efficienza energetica negli usi finali ai sensi dell’art. 9, comma 1, del decreto legislativo 16 marzo 1999, n. 79 (pubblicati nella G.U. n. 205 dell’1.9.2004). “(abrogati decreti del 24.4.2001 – pubblicati nella G.U. 22.5.01 n.125)”( vedi n. 9).
- 31) Legge del 23.8.2004, n. 239 – Riordino del settore energetico, nonché delega al Governo per il riassetto delle disposizioni vigenti in materia di energia (pubblicato nella G.U. n. 215 del 13.9.2004).
- 32) Circolare MAP – Chiarimenti in materia di affidamenti e concessioni di distribuzione di gas naturale di cui all’art. 15 del decreto legislativo 23 maggio 2000, n. 164, come modificato dall’articolo 1, comma 69, della legge 23 agosto 2004, n. 239 (prot. 2355 del 10.11.2004).
- 33) Decreto Legislativo 27 dicembre 2004, n. 330 – Integrazioni al decreto del Presidente della Repubblica 8 giugno 2001, n. 327, in materia di espropriazione per la realizzazione di infrastrutture lineari energetiche (pubblicato nella G.U. n. 25 del 1.2.2005).
- 34) Decreto ministeriale 23 marzo 2005 – Semplificazione adempimenti amministrativi nel settore dello stoccaggio della vendita dell’importazione di gas naturale (pubblicato nella G.U. n. 256 del 3.11.2005).
- 35) Legge 18 aprile 2005, n. 62 – Disposizioni per l’adempimento di obblighi derivanti dall’appartenenza dell’Italia alle Comunità europee. Legge comunitaria 2004 – art.: 1, 2, 3, 4, 5, 16 e 17.
- 36) Circolare MAP – Chiarimenti relativi all’applicazione dell’articolo 1, comma 34, della legge 23 agosto 2004, n. 239, in materia di servizi “post contatore”.
- 37) Decreto ministeriale 4 agosto 2005 - Aggiornamento della Rete Nazionale dei Gasdotti, (pubblicato nella G.U. n. 196 del 24.8.2005) (aggiorna il D.M. 30 giugno 2004 pubblicato nella G.U. n. 202 del 28.08.04) vedi 28.
- 38) Decreto ministeriale 26 agosto 2005 – Modalità di conferimento della concessione di stoccaggio di gas naturale in sotterraneo, approvazione del relativo disciplinare tipo nel quale sono previste le modalità di attuazione delle attività di stoccaggio, gli obiettivi qualitativi, i poteri di verifica, le conseguenze di eventuali inadempimenti e sostituisce il disciplinare tipo approvato con decreto del Ministro dell’industria, del commercio e dell’artigianato 28 luglio 1975 (pubblicato nella G.U. n. 222 del 23.9.2005).
- 39) Regolamento (CE) n. 1775/2005 del Parlamento Europeo e del Consiglio del 28 settembre 2005 relativo alle condizioni di accesso alle reti di trasporto del gas naturale (pubblicato nella G.U. -2a serie speciale- n. 97 del 29.12.2005).
- 40) Decreto ministeriale 29 settembre 2005 – ai sensi dell’articolo 28, commi 2 e 4, e dell’articolo 36, del decreto legislativo n. 164/00 e dell’articolo 1, comma 49, della legge n. 239/04 stabilisce in via transitoria, al fine di assicurare l’efficienza e l’economicità nella gestione del sistema del gas, gli indirizzi e i criteri per la classificazione delle reti regionali di trasporto e per l’allacciamento diretto di clienti finali alle stesse reti. (pubblicato nella G.U. 246 del 21.10.2005).
- 41) Decreto ministeriale 3 novembre 2005 – Criteri per la determinazione di un adeguato corrispettivo per la enumerazione dei beni destinati ad un concessionario per lo stoccaggio di gas naturale, ai sensi dell’articolo 13, comma 9, del decreto legislativo 23 maggio 2000, n. 164 (pubblicato nella G.U. n. 272 del 22.11.2005).
- 42) Decreto ministeriale 12 dicembre 2005 - Aggiornamento della procedura di emergenza per far fronte alla mancanza di copertura del fabbisogno di gas naturale in caso di eventi climatici sfavorevoli (pubblicato nella G.U. n. 297 del 22.12.2005).
- 43) Decreto-legge 30 dicembre 2005, n. 273 - Definizione e proroga dei termini, nonché conseguenti disposizioni urgenti. - Art.23. Disposizioni in materia di energia e attività produttive (pubblicato nella G.U. n. 303 del 30.12.2005).
- 44) Decreto ministeriale 20 gennaio 2006 – Misure per l’incentivazione di un’offerta di interrompibilità volontaria della domanda di gas naturale (pubblicato nella G.U. n. 21 del 26.1.2006).

- 45) Decreto-legge 25 gennaio 2006, n. 19 – Misure urgenti per garantire l'approvvigionamento di gas naturale (pubblicato nella G.U. n. 21 del 26.01.2006) – vedi n. 45.
- 46) Decreto Dirett. 3 febbraio 2006 – Approvazione dei risultati della procedura concorsuale per l'assegnazione del servizio di interrompibilità tecnica remunerata ai sensi della Del.Aut.en.el. e gas 21 gennaio 2006, n. 10/06 (pubblicato nella G.U. n. 42 del 20.2.2006).
- 47) Legge 23 febbraio 2006, n. 51 – Conversione in legge, con modificazioni, del decreto-legge 30 dicembre 2005, n. 273, recante definizione e proroga termini, nonché conseguenti disposizioni urgenti. Proroga dei termini relativi all'esercizio di deleghe legislative (pubblicato nella G.U. n. 47/L del 28.02.2006 supplemento ordinario alla G.U. n. 49 del 28.2.2006).
- 48) Ripubblicazione del testo del decreto-legge 25 gennaio 2006, n. 19 (in G.U. n. 21 del 26 gennaio 2006), convertito, con modificazioni dalla legge 8 marzo 2006, n. 108 (in questa stessa G.U. alla pag. 3), recante Misure urgenti per garantire l'approvvigionamento di gas naturale (pubblicato nella G.U. n. 67 del 21.3.2006)- vedi n. 42.
- 49) Decreto ministeriale 13.3.2006 – Aggiornamento dell'elenco dei gasdotti facenti parte della Rete Nazionale dei Gasdotti (pubblicato nella G.U. n.107 del 10.5.2006).
- 50) Decreto ministeriale 11.4.2006 - Procedure per il rilascio dell'esenzione del diritto di accesso dei terzi a nuove interconnessioni con le reti europee di trasporto di gas naturale e a nuovi terminali di rigassificazione, e ai loro potenziamenti e per il riconoscimento dell'allocazione prioritaria della nuova capacità di trasporto realizzata in Italia in relazione a nuove infrastrutture di interconnessione con Stati non appartenenti all'Unione europea (pubblicato nella G.U. n.109 del 12.5.2006).
- 51) Decreto ministeriale 28 aprile 2006 - Modalità di accesso alla rete nazionale dei gasdotti, conseguenti al rilascio dell'esenzione dal diritto di accesso dei terzi a nuove interconnessioni con le reti europee di trasporto di gas naturale, a nuovi terminali di rigassificazione e relativi potenziamenti, e al riconoscimento dell'allocazione prioritaria, nonché criteri in base ai quali l'Autorità per l'energia elettrica e il gas definisce le procedure per l'assegnazione della residua quota delle capacità non oggetto di esenzione o di allocazione prioritaria (pubblicato nella G.U. n.109 del 12.5.2006).
- 52) Decreto ministeriale 4 agosto 2006 - Misure per la ricostituzione degli stoccaggi di modulazione, per far fronte a possibili situazioni di emergenza del sistema nazionale del gas naturale per il prossimo periodo invernale 2006-2007 (pubblicato nella G.U. n. 193 del 21.8.2006).
- 53) Decreto ministeriale 4 agosto 2006 – Disposizioni per la massimizzazione delle importazioni di gas - Interrompibilità delle forniture di gas ai clienti industriali, per far fronte a possibili situazioni di emergenza del sistema nazionale del gas naturale per il prossimo periodo invernale 2006-2007 (pubblicato nella G.U. n.193 del 21.8.2006).
- 54) Decreto ministeriale 18 settembre 2006 – Regolamentazione delle modalità di versamento del contributo di cui all'articolo 1, comma 110, della legge 23 agosto 2004, n. 239 (pubblicato nella G.U. n. 271 del 21.11.2006).
- 55) Decreto ministeriale 29 settembre 2006 – Misure transitorie a tutela della sicurezza dell'approvvigionamento di gas naturale ai clienti finali con consumi inferiori a 200.000 metri cubi all'anno (pubblicato nella G.U. n. 243 del 18.10.2006).
- 56) Decreto ministeriale 18 dicembre 2006 - "Aggiornamento della procedura di emergenza climatica" (pubblicato nella G.U. n. 4 del 5.1.2007) e Comunicato 18.5.2007 relativo al D.M.18.12.2006 (pubblicato nella G.U. n. 114 del 18.5.2007).
- 57) Decreto ministeriale 30 gennaio 2007 - "Situazione delle disponibilità e della domanda di gas nell'inverno 2006/2007. Opportunità di sospensione della massimizzazione delle importazioni di gas naturale di cui al decreto del Ministero dello sviluppo economico del 4 agosto 2006" (pubblicato nella G.U. n. 32 del 8.2.2007).
- 58) Testo del decreto-legge 31 gennaio 2007, n. 7 – Articolo 11 – Misure per il mercato del gas (in Gazzetta Ufficiale – serie generale – n. 26 del 1° febbraio 2007), coordinato con la legge di conversione 2 aprile 2007, n. 40 (in questo stesso S.O. alla pag 5), recante "Misure urgenti per la tutela dei consumatori, la promozione della concorrenza, la valorizzazione dell'istruzione tecnico-professionale e la rottamazione di autoveicoli". (pubblicato nella G.U. n. 77 del 2.4.2007).
- 59) Decreto ministeriale 19 febbraio 2007 – contenente la "Regola Tecnica sulle caratteristiche chimico fisiche e sulla presenza di altri componenti nel gas combustibile". (Ufficio D4 DGERM) (pubblicato nella G.U. n. 65 del 19.3.2007).
- 60) Decreto ministeriale 12 luglio 2007 – Modalità di cessione presso il mercato regolamentato di aliquote del prodotto di giacimenti di gas naturale dovute allo Stato. (pubblicato nella G.U. n. 176 del 31.7.2007).
- 61) Decreto Dirett. 10 agosto 2007 – Criteri di remunerazione per il servizio di interrompibilità commerciale aggiuntiva attivato nel periodo dal 13 al 24 settembre 2006 (pubblicato nella G.U. n. 223 del 25.9.2007) e Comunicato (pubblicato nella G.U. n. 123 del 27.5.08).
- 62) Decreto ministeriale 30 agosto 2007 – Disposizioni per la massimizzazione delle importazioni di gas (pubblicato nella G.U. n. 223 del 25.9.2007).

- 63) Decreto ministeriale 11 settembre 2007 – Obbligo di contribuire al contenimento dei consumi di gas (pubblicato nella G.U. n. 226 del 28.9.2007).
- 64) Decreto ministeriale 23 novembre 2007 – Aggiornamento della procedura di emergenza per far fronte alla mancanza di copertura del fabbisogno di gas naturale in caso di eventi climatici sfavorevoli – novembre 2007 (pubblicato nella G.U. n. 51 del 29.2.2008).
- 65) Legge 29 novembre 2007 n. 222 – Conversione in legge, con modificazioni, del decreto-legge 1° ottobre 2007, n. 159, recante interventi urgenti in materia economico-finanziaria, per lo sviluppo e l'equità sociale – art. 46-bis: "Disposizioni in materia di concorrenza e qualità dei servizi essenziali nel settore della distribuzione del gas" (pubblicato nella G.U. n. 279 del 30 novembre 2007 – Suppl. Ordinario n. 249/L) e comma introdotto dall'art. 2, comma 175, legge n. 244 del 2007 (pubblicato nella G.U. n. 300 del 28.12.2007 – Suppl. Ordinario n. 285/L).
- 66) Decreto ministeriale 14 dicembre 2007 – Adozione di misure per la sicurezza del sistema nazionale del gas recante ulteriori disposizioni per il contenimento dei consumi di gas (pubblicato nella G.U. n. 130 del 5.6.2008).
- 67) Decreto ministeriale 15 febbraio 2008 – Con decorrenza dalle ore 6,00 del giorno 18 febbraio 2008 sono ridotti al 90% gli obblighi di completo utilizzo delle capacità di trasporto conferite ai punti di entrata della rete nazionale dei gasdotti, come previsti dall'art. 1, comma 1, del decreto 30 agosto 2007 (pubblicato nella G.U. n. 94 del 21.4.2008).
- 68) Decreto ministeriale 11 marzo 2008 – Revoca dell'obbligo di massimizzazione delle importazioni di gas naturale di cui al decreto ministeriale del 30 agosto 2007 (pubblicato nella G.U. n. 108 del 9.5.2008).
- 69) Decreto ministeriale 19 marzo 2008 – Modalità di cessione presso il mercato regolamentato di quote del gas naturale importato e semplificazione di adempimenti connessi all'attività di importazione di gas naturale (pubblicato nella G.U. n.114 del 16.5.2008).
- 70) Decreto ministeriale 16 aprile 2008 – Regola tecnica per la progettazione, costruzione, collaudo, esercizio e sorveglianza delle opere e dei sistemi di distribuzione e di linee dirette del gas naturale con densità non superiore a 0,8 (pubblicato nella G.U. n. 115 dell'8 maggio 2008).
- 71) Decreto ministeriale 17 aprile 2008 – Regola tecnica per la progettazione, costruzione, collaudo, esercizio e sorveglianza delle opere e degli impianti di trasporto di gas naturale con densità non superiore a 0,8 (pubblicato nella G.U. n. 115 dell'8 maggio 2008).
- 72) Decreto ministeriale 22 aprile 2008 – Classificazione delle reti di trasporto regionale (pubblicato nella G.U. n. 160 del 10.7.2008 – Suppl. Ordinario n. 164).
- 73) Decreto ministeriale 1 agosto 2008 – Aggiornamento della rete nazionale dei gasdotti (pubblicato nella G.U. n. 200 del 27.8.2008).
- 74) Decreto ministeriale 30 ottobre 2008 - Misure per il contenimento dei consumi di gas per l'anno termico 2008/2009 (pubblicato nella G.U. n. 270 del 18.11.2008).
- 75) Decreto ministeriale 3 dicembre 2008 – Aggiornamento della procedura di emergenza climatica – dicembre 2008 (art.1 modifiche al decreto 23.11.2007 vedi D.M. n. 64) (pubblicato nella G.U. n. 2 del 3.12.2008).
- 76) Decreto ministeriale 7 gennaio 2009 – Disposizioni per la massimizzazione delle importazioni di gas (pubblicato nella G.U. n. 8 del 12.1.09).
- 77) Decreto ministeriale 29 gennaio 2009 – Revoca della massimizzazione delle importazioni di gas (pubblicato nella G.U. n. 78 del 29.1.2009).
- 78) Decreto ministeriale 25 maggio 2009 – Aggiornamento della Rete Regionale di trasporto (pubblicato nella G.U. n. 209 del 9.9.2009) e COMUNICATO del 10.10.2009 relativo al DM 25.5.2009 (pubblicato nella G.U. n. 236 del 10.10.2009).
- 79) Decreto ministeriale 7 agosto 2009 – Disposizioni aventi finalità di promuovere l'efficienza e la concorrenza nel mercato all'ingrosso del gas naturale, favorendo la conseguente riduzione di oneri per imprese e famiglie per l'anno termico 2009-2010 – ai sensi dell'art. 3, commi 1 e 2, del decreto-legge n. 78/09, nella prospettiva della revisione della normativa in materia disposta dall'art. 30 della legge 23 luglio 2009 , n. 99 (pubblicato nella G.U. n. 274 del 24.11.2009).
- 80) Decreto ministeriale 3 settembre 2009 Individuazione dei fornitori di ultima istanza per l'anno termico 2009-2010 .

## REGIONE SICILIA

COMUNICAZIONE DIRIGENZIALE 25 settembre 2009.  
(Ai sensi della L.R.S. 3 luglio 2000, n. 14, art. 18, comma 1)

### ISTANZE DI PERMESSO

#### NUOVE ISTANZE

NUMERO DI PUBBLICAZIONE: 166.

**Istanza di permesso di ricerca «BIANCAVILLA» presentata dalle Società EniMed ed Edison**  
(estratto).

Richiedenti <sup>(1)</sup>: (50%) Società ENIMED – Gela (CL), Strada Statale 117 bis – Contrada Ponte Olivo;  
(50%) Società EDISON - Milano, Foro Buonaparte, 31.

Rappresentante unica: Società EniMed.

Data dell'istanza: 12 giugno 2009.

Denominazione convenzionale del permesso richiesto: «BIANCAVILLA».

Ubicazione e delimitazione del permesso richiesto:

- Province: Catania - Enna

- Comuni: Adrano, Biancavilla, Santa Maria di Licodia, Regalna (CT); Centuripe, Regalbuto (EN).

- Coordinate geografiche dei vertici o intersezioni:

Vertice o intersezione	Longitudine E M. Mario	Latitudine N
a	2° 22' 21",065	37° 41' 37",562
b	2° 23' 19",485	37° 40' 45",437
c	2° 25' 33",957	37° 39' 07",573
d	2° 28' 53",000	37° 37' 51",000
e	2° 11' 20",230	37° 38' 57",367

- Superficie richiesta: km<sup>2</sup> 74,00.

Riproduzione del piano topografico del permesso richiesto: Tav. n. 6 fuori testo.

Gli atti dell'istanza si trovano depositati presso l'Ufficio Regionale per gli Idrocarburi e la Geotermia, Dipartimento Corpo Regionale dell'Industria e delle Miniere, Via Ugo la Malfa, 101, 90146 Palermo, a disposizione degli interessati che ne volessero prendere visione.

L'URIG fa presente:

- che l'avviso sarà pubblicato nella Gazzetta Ufficiale dell'Unione Europea, nella Gazzetta Ufficiale della Regione Siciliana e per venti giorni consecutivi negli Albi Pretori dei Comuni di Adrano, Biancavilla, Santa Maria di Licodia, Regalna, Centuripe, Regalbuto, nonché su due quotidiani, uno a diffusione nazionale ed uno a diffusione locale;
- che eventuali opposizioni potranno essere presentate, in sede di pubblicazione di tale avviso negli Albi Pretori tramite i Sindaci dei suddetti Comuni, ovvero, al predetto Ufficio U.R.I.G. del Dipartimento Regionale dell'Industria e delle Miniere entro il termine perentorio di trenta giorni dalla pubblicazione negli Albi Pretori dei già citati Comuni;
- che gli interessati possono presentare istanza di permesso sulla stessa area entro tre mesi dalla data di pubblicazione del suddetto avviso; le istanze pervenute oltre tale termine saranno dichiarate irricevibili.

<sup>(1)</sup> Per ogni soggetto richiedente è indicata, fra parentesi, la quota di partecipazione.

## RIEPILOGO TITOLI SCADUTI

Situazione al 30 novembre 2009

È in corso di accertamento la disponibilità dell'area dei seguenti titoli minerari:

NUMERO DI PUBBLICAZIONE: 167.

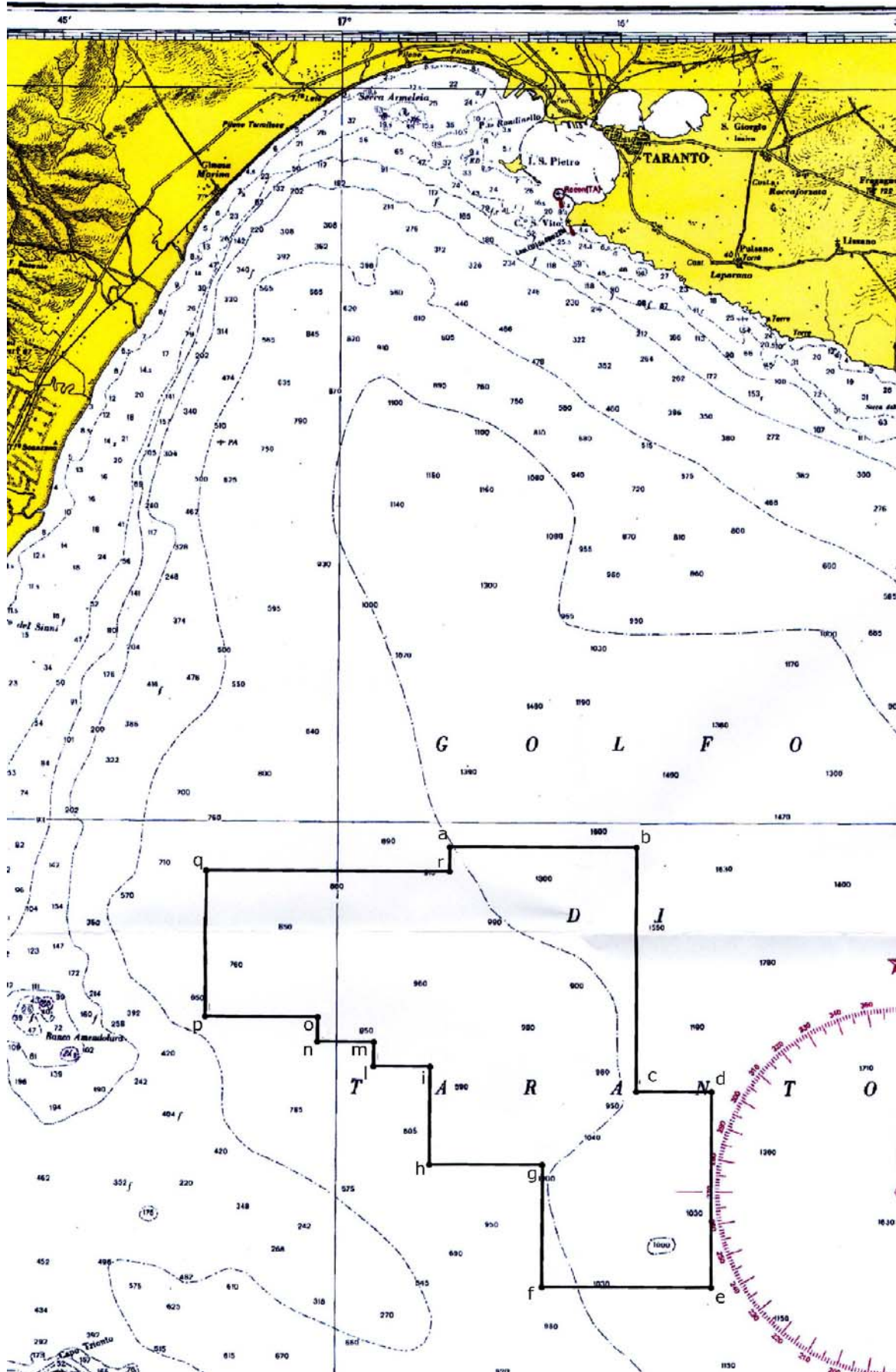
Cod. BUIG	Denominazione	Ubicazione	Superficie (Kmq)	Data scadenza
812	S. MARCO DEI CAVOTI	Benevento	347,30	23/05/2007
895	PORPORANO	Parma	68,50	01/01/2002
925	MAGLIANO	Foggia	24,53	23/09/2004
799	COLLE SANNITA	Benevento	45,21	21/07/2005
909	ROMANENGO	Bergamo, Cremona	41,09	01/01/2005
893	PIADENA	Cremona, Mantova	58,29	01/01/2005
659	B.R263.ET	Zona B	347,30	26/11/2008
665	F.R38.AG	Zona D e Zona F	747,67	30/04/2008

**PIANI TOPOGRAFICI**

**ALLEGATI ALLE ISTANZE ED AI DECRETI PUBBLICATI  
NEL PRESENTE BOLLETTINO**

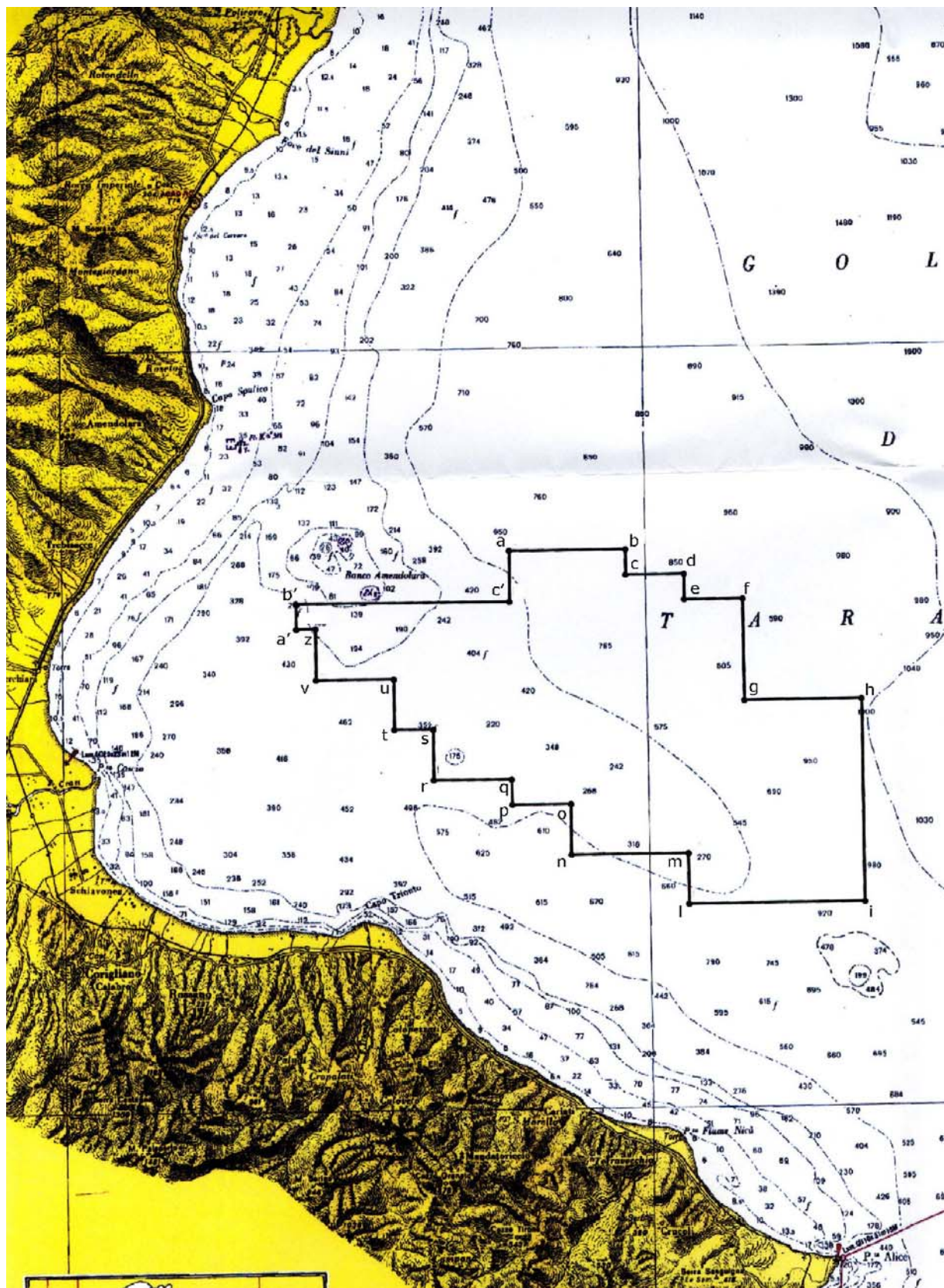


TAV. 1 – Permesso di ricerca TORRENTE NURE

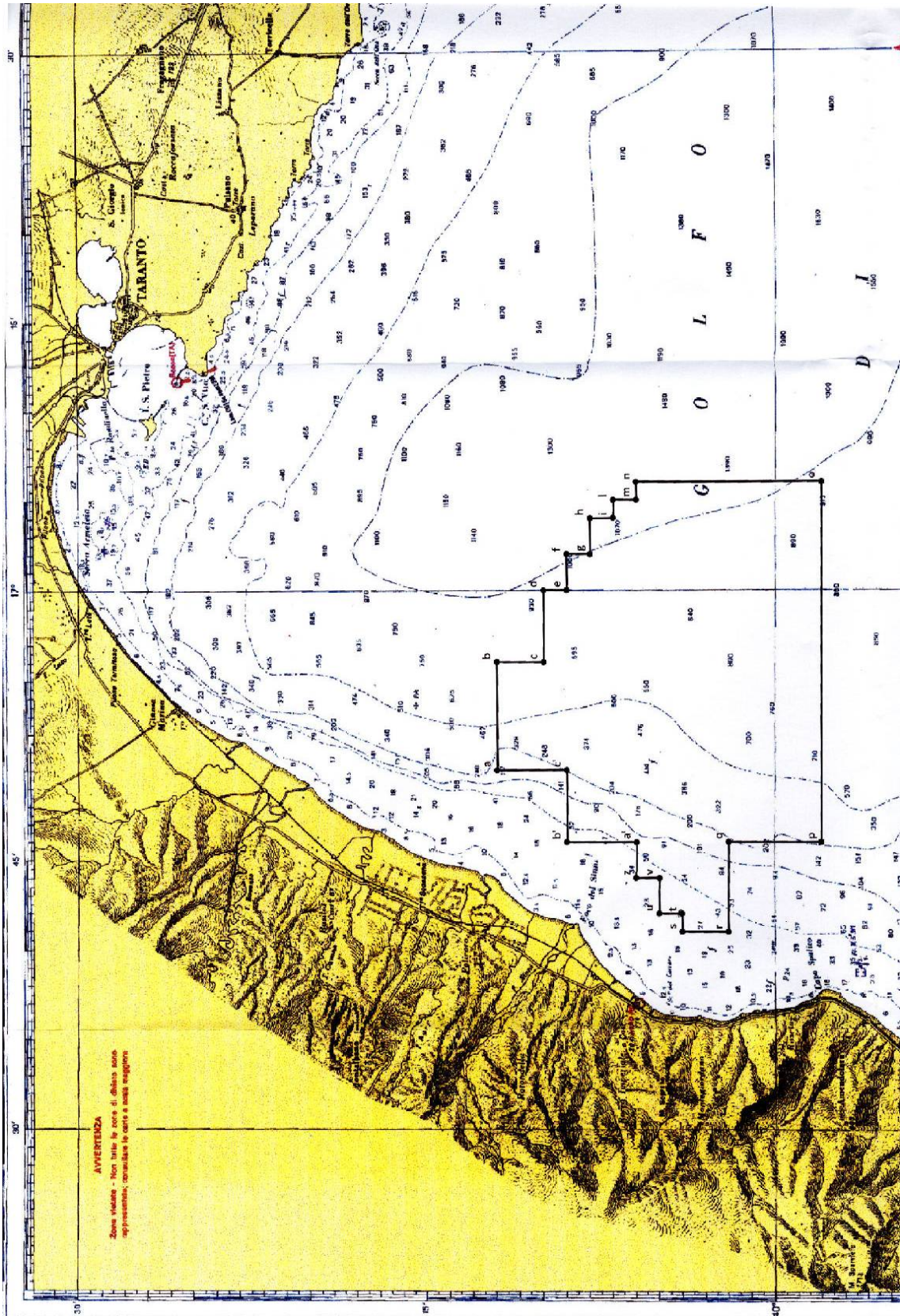


TAV. 2 – Istanza di permesso di ricerca d 73 F.R.-.SH

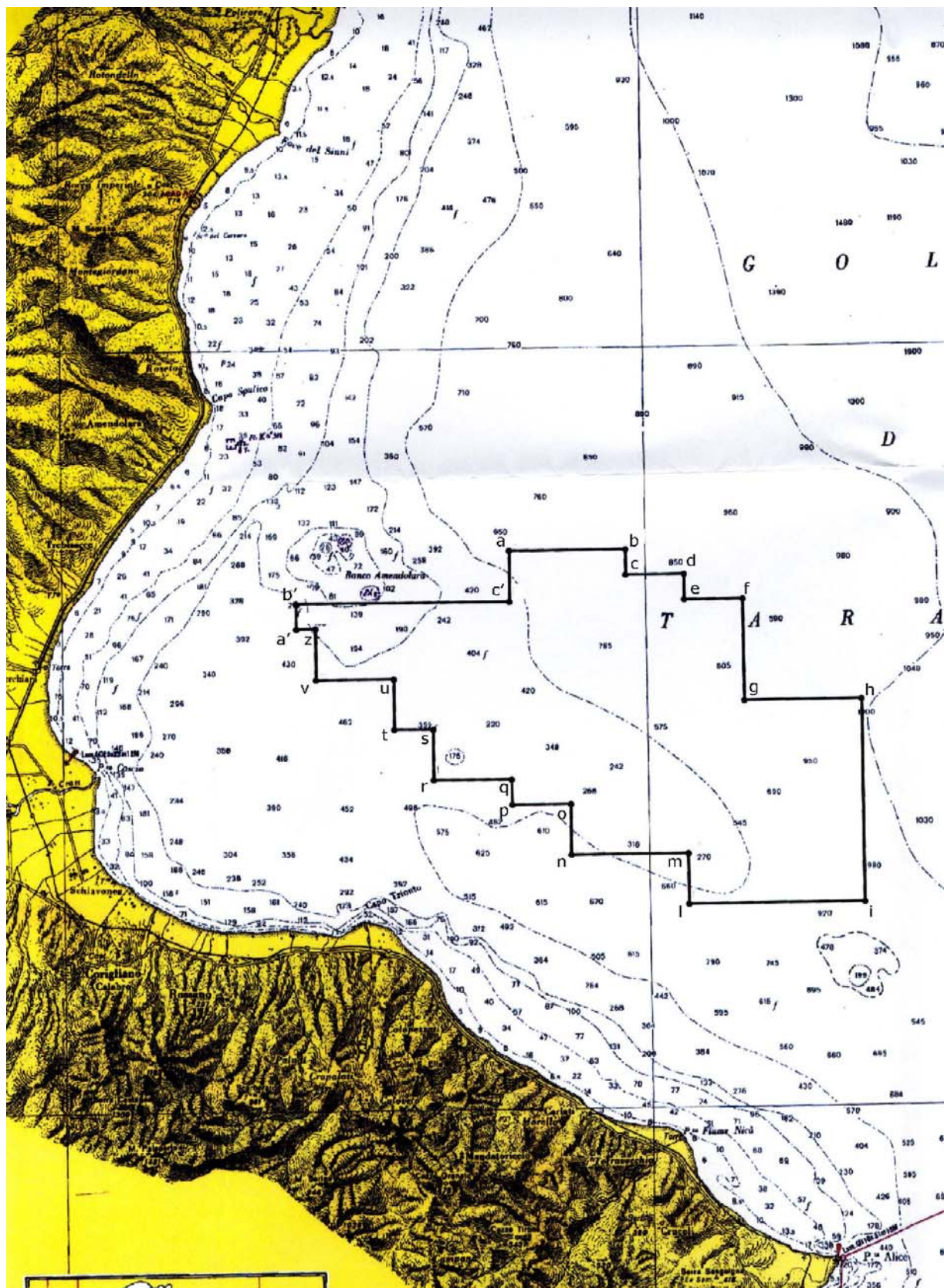




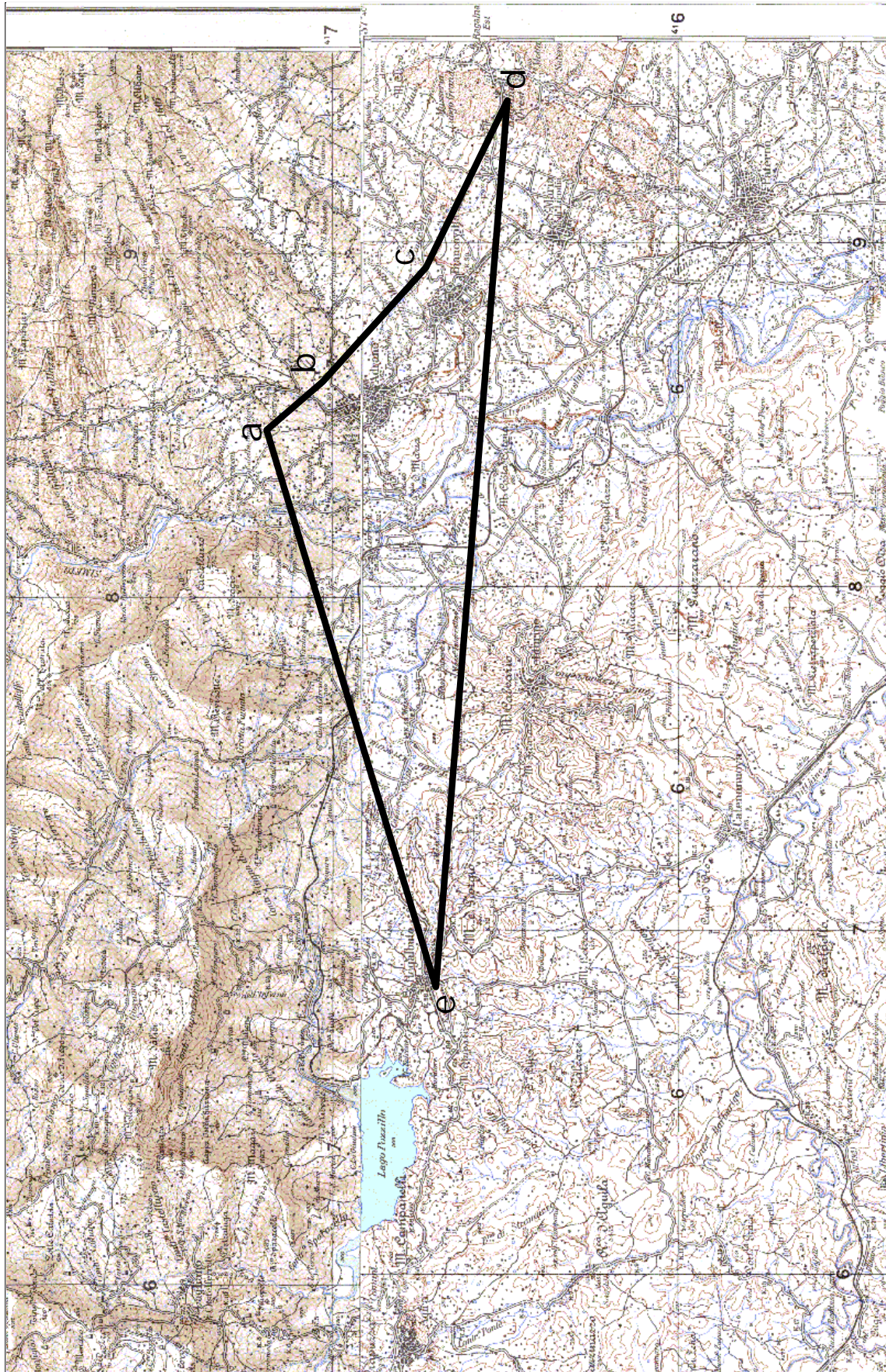
TAV. 3 – Istanza di permesso di ricerca d 74 F.R.-SH



TAV. 4 – Istanza di permesso di ricerca d 75 F.R.-NP



TAV. 5 – Istanza di permesso di ricerca d 76 F.R.-NP



TAV. 6 – Istanza di permesso di ricerca BIANCAVILLA

## **ELENCHI**

**ELENCO DELLE ISTANZE**

L'elenco delle istanze è consultabile anche on-line sul sito web dell'UNMIG all'indirizzo:  
**<http://unmig.sviluppoeconomico.gov.it>**

**ISTANZE PER IL CONFERIMENTO DI TITOLI MINERARI - Aggiornamento 30/novembre/2009**

**ISTANZE DI PERMESSO DI RICERCA IN TERRAFERMA**

---

**ABBADIA CERRETO**

RESPONSABILE DEL PRODECIMENTO: rita.mancuso  
BUIG: L-4 ARRIVO: 31/03/2006 AREA: 91,82 Km<sup>2</sup> FOGLI IGM: 60  
RICHIEDENTI: Eni UBICAZIONE: Cremona  
Lodi

---

**AGNONE**

RESPONSABILE DEL PRODECIMENTO: gianluigi.sanetti  
BUIG: LI-9 ARRIVO: 22/08/2007 AREA: 747,4 Km<sup>2</sup> FOGLI IGM: 153-154  
RICHIEDENTI: Medoilgas Italia UBICAZIONE: Campobasso  
Chieti  
Isernia

---

**ANZI**

RESPONSABILE DEL PRODECIMENTO: mauro.celani  
BUIG: XLIX-10 ARRIVO: 01/09/2005 AREA: 117,4 Km<sup>2</sup> FOGLI IGM: 199  
RICHIEDENTI: Eni UBICAZIONE: Potenza

---

**BADILE**

RESPONSABILE DEL PRODECIMENTO: rita.mancuso  
BUIG: L-2 ARRIVO: 31/01/2006 AREA: 154,5 Km<sup>2</sup> FOGLI IGM: 45-59  
RICHIEDENTI: Apennine Energy UBICAZIONE: Milano  
Pavia

---

**BELFORTE**

RESPONSABILE DEL PRODECIMENTO: fausto.ingravalle  
BUIG: XLVIII-5 ARRIVO: 01/04/2004 AREA: 510,85 Km<sup>2</sup> FOGLI IGM: 112-113  
RICHIEDENTI: Heritage Petroleum PLC UBICAZIONE: Pisa  
Siena

---

**BELGIOIOSO**

RESPONSABILE DEL PRODECIMENTO: rita.mancuso  
BUIG: L-4 ARRIVO: 29/03/2006 AREA: 322 Km<sup>2</sup> FOGLI IGM: 59-60  
RICHIEDENTI: Aleanna Resources LLC UBICAZIONE: Lodi  
Pavia  
Piacenza

---

**BIBBIANO**

RESPONSABILE DEL PRODECIMENTO: luca.giuffrida  
BUIG: L-5 ARRIVO: 20/04/2006 AREA: 411,1 Km<sup>2</sup> FOGLI IGM: 73-74-85-86  
RICHIEDENTI: Terracon UBICAZIONE: Modena  
Parma  
Reggio Emilia

---

**BOSCO**

RESPONSABILE DEL PRODECIMENTO: luca.giuffrida  
BUIG: XLVIII-1 ARRIVO: 13/09/2004 AREA: 9,85 Km<sup>2</sup> FOGLI IGM: 97  
RICHIEDENTI: Consorzio Intercomunale Metanodotto UBICAZIONE: Bologna  
Modena

---

**BUGIA**

RESPONSABILE DEL PRODECIMENTO: luca.giuffrida  
BUIG: L-4 ARRIVO: 29/03/2006 AREA: 197,8 Km<sup>2</sup> FOGLI IGM: 86  
RICHIEDENTI: Aleanna Resources LLC UBICAZIONE: Modena  
Reggio Emilia

---

**CADELBOSCO DI SOPRA**

RESPONSABILE DEL PRODECIMENTO: mirella.pernarella  
BUIG: LII-1 ARRIVO: 27/12/2007 AREA: 512,8 Km<sup>2</sup> FOGLI IGM: 73-74-85-86  
RICHIEDENTI: Po Valley Operations PTY UBICAZIONE: Parma  
Reggio Emilia

---

**CALCIO**

RESPONSABILE DEL PRODECIMENTO: rita.mancuso  
BUIG: LI-6 ARRIVO: 25/05/2007 AREA: 539,4 Km<sup>2</sup> FOGLI IGM: 46-47  
RICHIEDENTI: Columbus Energy UBICAZIONE: Bergamo  
Brescia  
Cremona

---

**CARITA'**

RESPONSABILE DEL PRODECIMENTO: aldo.roncuzzi  
BUIG: LI-2 ARRIVO: 30/01/2007 AREA: 529,75 Km<sup>2</sup> FOGLI IGM: 38-51  
RICHIEDENTI: Celtique Energy Petr. UBICAZIONE: Treviso

**ISTANZE PER IL CONFERIMENTO DI TITOLI MINERARI - Aggiornamento 30/novembre/2009**

---

**CAROVILLI**

RESPONSABILE DEL PRODECIMENTO: gianluigi.sanetti  
BUIG: XLVI-4 ARRIVO: 01/03/2002 AREA: 673,2 Km<sup>2</sup> FOGLI IGM: 153-161  
RICHIEDENTI: WPN Resources UBICAZIONE: Campobasso  
Isernia  
L'Aquila

---

**CARTABBIA**

RESPONSABILE DEL PRODECIMENTO:  
BUIG: LIII-8 ARRIVO: 31/07/2009 AREA: 332,6 Km<sup>2</sup> FOGLI IGM: 31-32  
RICHIEDENTI: Mac Oil UBICAZIONE: Como  
Varese

---

**CASCINA ALBERTO**

RESPONSABILE DEL PRODECIMENTO: massimo.tabbata  
BUIG: XLVIII-8 ARRIVO: 29/07/2004 AREA: 462,14 Km<sup>2</sup> FOGLI IGM: 31-43-44  
RICHIEDENTI: Northern Petroleum UBICAZIONE: Biella  
Novara  
Varese  
Vercelli

---

**CASCINETTA**

RESPONSABILE DEL PRODECIMENTO:  
BUIG: LIII-7 ARRIVO: 30/06/2009 AREA: 135,6 Km<sup>2</sup> FOGLI IGM: 58  
RICHIEDENTI: Italmin Exploration UBICAZIONE: Pavia

---

**CASONI**

RESPONSABILE DEL PRODECIMENTO: fausto.ingravalle  
BUIG: LI-4 ARRIVO: 30/03/2007 AREA: 187,5 Km<sup>2</sup> FOGLI IGM: 128  
RICHIEDENTI: Independent Energy Solutions UBICAZIONE: Grosseto

---

**CASTELVERDE**

RESPONSABILE DEL PRODECIMENTO: rita.mancuso  
BUIG: LI-5 ARRIVO: 11/04/2007 AREA: 542,3 Km<sup>2</sup> FOGLI IGM: 60-61  
RICHIEDENTI: Compagnia Generale Idrocarburi UBICAZIONE: Brescia  
Cremona  
Lodi  
Piacenza

---

**CINIGIANO**

RESPONSABILE DEL PRODECIMENTO: fausto.ingravalle  
BUIG: XLVIII-5 ARRIVO: 01/04/2004 AREA: 303,3 Km<sup>2</sup> FOGLI IGM: 120-121-128-1  
RICHIEDENTI: Heritage Petroleum PLC UBICAZIONE: Grosseto  
Siena

---

**CIPRESSI**

RESPONSABILE DEL PRODECIMENTO: fausto.ingravalle  
BUIG: XLIX-12 ARRIVO: 29/11/2005 AREA: 144,43 Km<sup>2</sup> FOGLI IGM: 140-141  
RICHIEDENTI: Eni UBICAZIONE: Pescara  
Teramo

---

**COLFELICE**

RESPONSABILE DEL PRODECIMENTO: gianluigi.sanetti  
BUIG: XLVII-12 ARRIVO: 26/11/2003 AREA: 623,33 Km<sup>2</sup> FOGLI IGM: 159-160  
RICHIEDENTI: Petrex Italia UBICAZIONE: Frosinone  
Vittorito Petroleum

---

**COLLE DEI NIDI**

RESPONSABILE DEL PRODECIMENTO: fausto.ingravalle  
BUIG: L-5 ARRIVO: 28/04/2006 AREA: 83,19 Km<sup>2</sup> FOGLI IGM: 140  
RICHIEDENTI: Gas Plus Italiana UBICAZIONE: Ascoli Piceno  
Medoilgas Italia  
Petroref Italiana Teramo

---

**COLLE GINESTRE**

RESPONSABILE DEL PRODECIMENTO: gianluigi.sanetti  
BUIG: L-2 ARRIVO: 31/01/2006 AREA: 77,62 Km<sup>2</sup> FOGLI IGM: 148-154  
RICHIEDENTI: Compagnia Generale Idrocarburi UBICAZIONE: Campobasso

---

**CORROPOLI**

RESPONSABILE DEL PRODECIMENTO: fausto.ingravalle  
BUIG: XLVIII-1 ARRIVO: 01/10/2004 AREA: 172,3 Km<sup>2</sup> FOGLI IGM: 133-134  
RICHIEDENTI: Jkx Italia UBICAZIONE: Ascoli Piceno  
Teramo



**ISTANZE PER IL CONFERIMENTO DI TITOLI MINERARI - Aggiornamento 30/novembre/2009**

**DARDAGNOLA**

RESPONSABILE DEL PRODECIMENTO: luca.giuffrida  
 BUIG: XLVIII-1 ARRIVO: 13/09/2004 AREA: 24,65 Km<sup>2</sup> FOGLI IGM: 97  
 RICHIEDENTI: Consorzio Intercomunale Metanodotto UBICAZIONE: Bologna  
 Modena

**FAENZA**

RESPONSABILE DEL PRODECIMENTO: mirella.pernarella  
 BUIG: L-12 ARRIVO: 21/11/2006 AREA: 246 Km<sup>2</sup> FOGLI IGM: 99  
 RICHIEDENTI: Gas Plus Italiana UBICAZIONE: Forlì  
 Ravenna

**FANTOZZA**

RESPONSABILE DEL PRODECIMENTO: luca.giuffrida  
 BUIG: L-8 ARRIVO: 28/07/2006 AREA: 104,7 Km<sup>2</sup> FOGLI IGM: 74  
 RICHIEDENTI: Aleanna Resources LLC UBICAZIONE: Modena  
 Reggio Emilia

**FIORENZUOLA D'ARDA**

RESPONSABILE DEL PRODECIMENTO: luca.giuffrida  
 BUIG: LII-8 ARRIVO: 31/07/2008 AREA: 535,2 Km<sup>2</sup> FOGLI IGM: 60-61-72-73  
 RICHIEDENTI: Mac Oil UBICAZIONE: Parma  
 Piacenza

**FIUME PANARO**

RESPONSABILE DEL PRODECIMENTO:  
 BUIG: LIII-7 ARRIVO: 30/06/2009 AREA: 611,5 Km<sup>2</sup> FOGLI IGM: 86-87-97-98  
 RICHIEDENTI: Hunt Oil Company UBICAZIONE: Bologna  
 Modena

**FIUME RENO**

RESPONSABILE DEL PRODECIMENTO:  
 BUIG: LIII-7 ARRIVO: 30/06/2009 AREA: 553,2 Km<sup>2</sup> FOGLI IGM: 87-88-98-99  
 RICHIEDENTI: Hunt Oil Company UBICAZIONE: Bologna

**1 FIUME SECCHIA**

RESPONSABILE DEL PRODECIMENTO:  
 BUIG: LIII-7 ARRIVO: 30/06/2009 AREA: 651,2 Km<sup>2</sup> FOGLI IGM: 86-97  
 RICHIEDENTI: Hunt Oil Company UBICAZIONE: Bologna  
 Modena  
 Reggio Emilia

**FONTANA AUTUNO**

RESPONSABILE DEL PRODECIMENTO: mirella.pernarella  
 BUIG: L-12 ARRIVO: 29/11/2006 AREA: 80,82 Km<sup>2</sup> FOGLI IGM: 200  
 RICHIEDENTI: Celtique Energie Petr. UBICAZIONE: Matera  
 Potenza

**FONTE DELLA VIGNA**

RESPONSABILE DEL PRODECIMENTO: mirella.pernarella  
 BUIG: LI-4 ARRIVO: 28/03/2007 AREA: 56,1 Km<sup>2</sup> FOGLI IGM: 212-222  
 RICHIEDENTI: Total E&P Italia UBICAZIONE: Cosenza

**FRUSCI**

RESPONSABILE DEL PRODECIMENTO: mauro.celani  
 BUIG: XLI-8 ARRIVO: 15/07/1997 AREA: 237,13 Km<sup>2</sup> FOGLI IGM: 187-199  
 RICHIEDENTI: Eni UBICAZIONE: Potenza

**GRATTASASSO**

RESPONSABILE DEL PRODECIMENTO: luca.giuffrida  
 BUIG: LII-3 ARRIVO: 20/02/2008 AREA: 34,09 Km<sup>2</sup> FOGLI IGM: 74  
 RICHIEDENTI: Po Valley Operations PTY UBICAZIONE: Modena  
 Reggio Emilia

**GROTTE DEL SALICE**

RESPONSABILE DEL PRODECIMENTO: mauro.celani  
 BUIG: XLIV-3 ARRIVO: 01/02/2000 AREA: 118,14 Km<sup>2</sup> FOGLI IGM: 211  
 RICHIEDENTI: Shell Italia EP UBICAZIONE: Matera  
 Potenza

**IL CONVENTO**

RESPONSABILE DEL PRODECIMENTO: rita.mancuso  
 BUIG: LI-4 ARRIVO: 28/03/2007 AREA: 412,8 Km<sup>2</sup> FOGLI IGM: 155  
 RICHIEDENTI: Apennine Energy UBICAZIONE: Campobasso  
 Foggia  
 Compagnia Generale Idrocarburi

**ISTANZE PER IL CONFERIMENTO DI TITOLI MINERARI - Aggiornamento 30/novembre/2009**

**LA CERASA**

RESPONSABILE DEL PRODECIMENTO: mauro.celani  
BUIG: XLIX-10 ARRIVO: 01/09/2005 AREA: 75,86 Km<sup>2</sup> FOGLI IGM: 199  
RICHIEDENTI: Shell Italia EP UBICAZIONE: Potenza

**LA RISORTA**

RESPONSABILE DEL PRODECIMENTO: massimo.tabbita  
BUIG: XLIX-7 ARRIVO: 30/06/2005 AREA: 369,5 Km<sup>2</sup> FOGLI IGM: 65-77  
RICHIEDENTI: Northsun Italia UBICAZIONE: Ferrara  
Rovigo

**LA SACCA**

RESPONSABILE DEL PRODECIMENTO: luca.giuffrida  
BUIG: XLVIII-1 ARRIVO: 01/10/2004 AREA: 52,35 Km<sup>2</sup> FOGLI IGM: 89  
RICHIEDENTI: Northern Petroleum Uk UBICAZIONE: Ravenna

**LE SALINE**

RESPONSABILE DEL PRODECIMENTO: fausto.ingravalle  
BUIG: L-9 ARRIVO: 31/08/2006 AREA: 616,8 Km<sup>2</sup> FOGLI IGM: 64-76  
RICHIEDENTI: Aleanna Resources LLC UBICAZIONE: Ferrara  
Padova  
Rovigo

**MASSERIA LA ROCCA**

RESPONSABILE DEL PRODECIMENTO: mauro.celani  
BUIG: XLII-1 ARRIVO: 22/12/1997 AREA: 13,06 Km<sup>2</sup> FOGLI IGM: 199  
RICHIEDENTI: Eni UBICAZIONE: Potenza  
Medoilgas Italia  
Total E&P Italia

**MASSERIA MONTAROZZO**

RESPONSABILE DEL PRODECIMENTO: rita.mancuso  
BUIG: LI-5 ARRIVO: 27/04/2007 AREA: 154,6 Km<sup>2</sup> FOGLI IGM: 164-175  
RICHIEDENTI: Veqa Oil UBICAZIONE: Foggia

**MELZO**

RESPONSABILE DEL PRODECIMENTO: mauro.celani  
BUIG: LII-2 ARRIVO: 25/01/2008 AREA: 182,8 Km<sup>2</sup> FOGLI IGM: 45-46  
RICHIEDENTI: Mac Oil UBICAZIONE: Bergamo  
Cremona  
Lodi  
Milano

**MOLINO**

RESPONSABILE DEL PRODECIMENTO: mirella.pernarella  
BUIG: L-9 ARRIVO: 09/08/2006 AREA: 24,35 Km<sup>2</sup> FOGLI IGM: 60-72  
RICHIEDENTI: Aleanna Resources LLC UBICAZIONE: Piacenza

**MONTE CAVALLO**

RESPONSABILE DEL PRODECIMENTO: fausto.ingravalle  
BUIG: XLIX-10 ARRIVO: 01/09/2005 AREA: 211,9 Km<sup>2</sup> FOGLI IGM: 199-210  
RICHIEDENTI: Shell Italia EP UBICAZIONE: Potenza  
Salerno

**MONTE GALLO**

RESPONSABILE DEL PRODECIMENTO: fausto.ingravalle  
BUIG: L-7 ARRIVO: 06/06/2006 AREA: 122,1 Km<sup>2</sup> FOGLI IGM: 118  
RICHIEDENTI: Gas Plus Italiana UBICAZIONE: Ancona  
Macerata

**MONTE LI FOI**

RESPONSABILE DEL PRODECIMENTO: luca.giuffrida  
BUIG: LII-1 ARRIVO: 31/12/2007 AREA: 140,7 Km<sup>2</sup> FOGLI IGM: 187-199  
RICHIEDENTI: Eni UBICAZIONE: Potenza

**MONTE NEGRO**

RESPONSABILE DEL PRODECIMENTO: mirella.pernarella  
BUIG: L-12 ARRIVO: 29/11/2006 AREA: 287,7 Km<sup>2</sup> FOGLI IGM: 200-211  
RICHIEDENTI: Celtique Energie Petr. UBICAZIONE: Matera

**MONTOTTONE**

RESPONSABILE DEL PRODECIMENTO: luca.giuffrida  
BUIG: LII-3 ARRIVO: 22/02/2008 AREA: 439,6 Km<sup>2</sup> FOGLI IGM: 124-125-132-1  
RICHIEDENTI: Mac Oil UBICAZIONE: Ascoli Piceno  
Macerata

**ISTANZE PER IL CONFERIMENTO DI TITOLI MINERARI - Aggiornamento 30/novembre/2009**

---

**MURO LUCANO**

RESPONSABILE DEL PRODECIMENTO: mauro.celani  
BUIG: LIII-8 ARRIVO: 13/07/2009 AREA: 111,9 Km<sup>2</sup> FOGLI IGM: 186-187  
RICHIEDENTI: Italmin Petroli UBICAZIONE: Potenza

---

**NUSCO**

RESPONSABILE DEL PRODECIMENTO: fausto.ingravalle  
BUIG: XLVI-8 ARRIVO: 18/07/2002 AREA: 698,5 Km<sup>2</sup> FOGLI IGM: 174 186  
RICHIEDENTI: Italmin Exploration UBICAZIONE: Avellino  
Benevento

---

**OLIVETO LUCANO**

RESPONSABILE DEL PRODECIMENTO: mauro.celani  
BUIG: XLII-11 ARRIVO: 08/10/1998 AREA: 188,23 Km<sup>2</sup> FOGLI IGM: 200  
RICHIEDENTI: Esso Italiana UBICAZIONE: Matera  
Total E&P Italia Potenza

---

**OPERA**

RESPONSABILE DEL PRODECIMENTO: rita.mancuso  
BUIG: XLIX-8 ARRIVO: 01/07/2005 AREA: 329,28 Km<sup>2</sup> FOGLI IGM: 45-59  
RICHIEDENTI: Northsun Italia UBICAZIONE: Milano  
Pavia

---

**PALAZZO SAN GERVASIO**

RESPONSABILE DEL PRODECIMENTO: mauro.celani  
BUIG: L-4 ARRIVO: 29/03/2006 AREA: 561 Km<sup>2</sup> FOGLI IGM: 187-188  
RICHIEDENTI: Aleanna Resources LLC UBICAZIONE: Bari  
Potenza

---

**PANNOCCHIA**

RESPONSABILE DEL PRODECIMENTO: mirella.pernarella  
BUIG: L-1 ARRIVO: 01/12/2005 AREA: 250,7 Km<sup>2</sup> FOGLI IGM: 73-85  
RICHIEDENTI: Edison UBICAZIONE: Parma

---

**PIGNOLA**

RESPONSABILE DEL PRODECIMENTO: mauro.celani  
BUIG: XLIX-10 ARRIVO: 01/09/2005 AREA: 54,83 Km<sup>2</sup> FOGLI IGM: 199  
RICHIEDENTI: Shell Italia EP UBICAZIONE: Potenza

---

**PORTOMAGGIORE**

RESPONSABILE DEL PRODECIMENTO: mirella.pernarella  
BUIG: LI-5 ARRIVO: 20/04/2007 AREA: 378,5 Km<sup>2</sup> FOGLI IGM: 76-77-88-89  
RICHIEDENTI: Grove Energy UBICAZIONE: Bologna  
Ferrara  
Ravenna

---

**POSTA DEL GIUDICE**

RESPONSABILE DEL PRODECIMENTO: rita.mancuso  
BUIG: L-2 ARRIVO: 31/01/2006 AREA: 113,6 Km<sup>2</sup> FOGLI IGM: 163  
RICHIEDENTI: Apennine Energy UBICAZIONE: Foqia  
Compagnia Generale Idrocarburi

---

**PUNTA MARINA**

RESPONSABILE DEL PRODECIMENTO: luca.giuffrida  
BUIG: XLIX-3 ARRIVO: 01/02/2005 AREA: 29,7 Km<sup>2</sup> FOGLI IGM: 89  
RICHIEDENTI: Northern Petroleum Uk UBICAZIONE: Ravenna

---

**RECANATI**

RESPONSABILE DEL PRODECIMENTO: fausto.ingravalle  
BUIG: XLVII-10 ARRIVO: 26/09/2003 AREA: 72,54 Km<sup>2</sup> FOGLI IGM: 122  
RICHIEDENTI: Costruzione Condotte UBICAZIONE: Ancona  
Macerata

---

**RONSECCO**

RESPONSABILE DEL PRODECIMENTO: mauro.celani  
BUIG: LII-9 ARRIVO: 28/08/2008 AREA: 745,9 Km<sup>2</sup> FOGLI IGM: 43-57-69  
RICHIEDENTI: Petroceltic Italia UBICAZIONE: Alessandria  
Asti  
Torino  
Vercelli

---

**ROSANETO**

RESPONSABILE DEL PRODECIMENTO: mauro.celani  
BUIG: LIII-10 ARRIVO: 14/09/2009 AREA: 56,57 Km<sup>2</sup> FOGLI IGM: 221-222  
RICHIEDENTI: Eni UBICAZIONE: Cosenza

**ISTANZE PER IL CONFERIMENTO DI TITOLI MINERARI - Aggiornamento 30/novembre/2009**

---

**S. GIOVANNI TEATINO**

RESPONSABILE DEL PRODECIMENTO: mauro.celani  
BUIG: XLIII-10 ARRIVO: 29/09/1999 AREA: 199,1 Km<sup>2</sup> FOGLI IGM: 141-147  
RICHIEDENTI: Eni UBICAZIONE: Chieti  
Pescara

---

**S. GRATO**

RESPONSABILE DEL PRODECIMENTO:  
BUIG: LII-10 ARRIVO: 08/09/2008 AREA: 171,3 Km<sup>2</sup> FOGLI IGM: 46-59-60  
RICHIEDENTI: Mac Oil UBICAZIONE: Cremona  
Lodi  
Milano  
Pavia

---

**S. MARIA GORETTI**

RESPONSABILE DEL PRODECIMENTO: mauro.celani  
BUIG: LII-11 ARRIVO: 31/10/2008 AREA: 101,3 Km<sup>2</sup> FOGLI IGM: 133-134-125  
RICHIEDENTI: Apennine Energy UBICAZIONE: Ascoli Piceno

---

**S. VENERE**

RESPONSABILE DEL PRODECIMENTO: fausto.ingravalle  
BUIG: L-7 ARRIVO: 22/06/2006 AREA: 73,12 Km<sup>2</sup> FOGLI IGM: 141  
RICHIEDENTI: Eni UBICAZIONE: Pescara  
Gas Plus Italiana

---

**SAN BUONO**

RESPONSABILE DEL PRODECIMENTO: gianluigi.sanetti  
BUIG: LI-9 ARRIVO: 22/08/2007 AREA: 736,3 Km<sup>2</sup> FOGLI IGM: 147-148-153-1  
RICHIEDENTI: Medoilgas Italia UBICAZIONE: Campobasso  
Chieti

---

**SAN FELE**

RESPONSABILE DEL PRODECIMENTO: luca.giuffrida  
BUIG: LII-2 ARRIVO: 02/01/2008 AREA: 142,9 Km<sup>2</sup> FOGLI IGM: 187  
RICHIEDENTI: Eni UBICAZIONE: Potenza

---

**SAN ROCCO**

RESPONSABILE DEL PRODECIMENTO: fausto.ingravalle  
BUIG: L-7 ARRIVO: 15/06/2006 AREA: 67,75 Km<sup>2</sup> FOGLI IGM: 148  
RICHIEDENTI: Compagnia Generale Idrocarburi UBICAZIONE: Chieti

---

**SANTA CROCE**

RESPONSABILE DEL PRODECIMENTO: gianluigi.sanetti  
BUIG: XLIX-12 ARRIVO: 01/11/2005 AREA: 745,6 Km<sup>2</sup> FOGLI IGM: 162  
RICHIEDENTI: Sviluppo Risorse Naturali UBICAZIONE: Benevento  
Campobasso

---

**SASSUOLO**

RESPONSABILE DEL PRODECIMENTO: luca.giuffrida  
BUIG: L-2 ARRIVO: 11/01/2006 AREA: 252,26 Km<sup>2</sup> FOGLI IGM: 86-87  
RICHIEDENTI: Terracon UBICAZIONE: Modena  
Reggio Emilia

---

**SATRIANO DI LUCANIA**

RESPONSABILE DEL PRODECIMENTO: mauro.celani  
BUIG: XLIX-10 ARRIVO: 22/09/2005 AREA: 104,3 Km<sup>2</sup> FOGLI IGM: 199  
RICHIEDENTI: Eni UBICAZIONE: Potenza

---

**SERRA DEI GATTI**

RESPONSABILE DEL PRODECIMENTO: rita.mancuso  
BUIG: L-2 ARRIVO: 31/01/2006 AREA: 121,8 Km<sup>2</sup> FOGLI IGM: 163-174  
RICHIEDENTI: Medoilgas Italia UBICAZIONE: Foggia

---

**SIENA**

RESPONSABILE DEL PRODECIMENTO: fausto.ingravalle  
BUIG: XLVIII-5 ARRIVO: 01/04/2004 AREA: 477,96 Km<sup>2</sup> FOGLI IGM: 113-120  
RICHIEDENTI: Heritage Petroleum PLC UBICAZIONE: Firenze  
Siena

---

**SOLFARA MARE**

RESPONSABILE DEL PRODECIMENTO: aldo.roncuzzi  
BUIG: LII-12 ARRIVO: 27/11/2008 AREA: 337 Km<sup>2</sup> FOGLI IGM: 230  
RICHIEDENTI: Apennine Energy UBICAZIONE: Cosenza

**ISTANZE PER IL CONFERIMENTO DI TITOLI MINERARI - Aggiornamento 30/novembre/2009**

**SORBOLO**

RESPONSABILE DEL PRODECIMENTO: luca.giuffrida  
 BUIG: LII-3 ARRIVO: 21/02/2008 AREA: 301,9 Km<sup>2</sup> FOGLI IGM: 73-74  
 RICHIEDENTI: San Leon Energy UBICAZIONE: Parma  
 Reaqqio Emilia

**SOSPIRO**

RESPONSABILE DEL PRODECIMENTO: luca.giuffrida  
 BUIG: LII-3 ARRIVO: 21/02/2008 AREA: 421,2 Km<sup>2</sup> FOGLI IGM: 61  
 RICHIEDENTI: San Leon Energy UBICAZIONE: Brescia  
 Cremona  
 Mantova

**TEMPA LA PETROSA**

RESPONSABILE DEL PRODECIMENTO: mirella.pernarella  
 BUIG: LI-4 ARRIVO: 28/03/2007 AREA: 412,1 Km<sup>2</sup> FOGLI IGM: 200-211  
 RICHIEDENTI: Total E&P Italia UBICAZIONE: Cosenza  
 Matera  
 Potenza

**TORRENTE ACQUA FREDDA**

RESPONSABILE DEL PRODECIMENTO: mauro.celani  
 BUIG: L-4 ARRIVO: 01/03/2006 AREA: 66,24 Km<sup>2</sup> FOGLI IGM: 200  
 RICHIEDENTI: Aleanna Resources LLC UBICAZIONE: Matera

**TORRENTE ALVO**

RESPONSABILE DEL PRODECIMENTO: mirella.pernarella  
 BUIG: L-12 ARRIVO: 29/11/2006 AREA: 84,34 Km<sup>2</sup> FOGLI IGM: 188  
 RICHIEDENTI: Celtique Energie Petr. UBICAZIONE: Potenza

**1 TORRENTE DRAGONE**

RESPONSABILE DEL PRODECIMENTO:  
 BUIG: LIII-11 ARRIVO: 30/10/2009 AREA: 651,2 Km<sup>2</sup> FOGLI IGM: 86-97  
 RICHIEDENTI: Mac Oil UBICAZIONE: Bologna  
 Modena  
 Reaqqio Emilia

**TRE PONTI**

RESPONSABILE DEL PRODECIMENTO: fausto.ingravalle  
 BUIG: L-9 ARRIVO: 31/08/2006 AREA: 742,8 Km<sup>2</sup> FOGLI IGM: 64-65-76-77  
 RICHIEDENTI: Aleanna Resources LLC UBICAZIONE: Ferrara  
 Padova  
 Rovigo  
 Venezia

**TRIGOLO**

RESPONSABILE DEL PRODECIMENTO: rita.mancuso  
 BUIG: XLIX-11 ARRIVO: 01/10/2005 AREA: 161,8 Km<sup>2</sup> FOGLI IGM: 46-60  
 RICHIEDENTI: Eni UBICAZIONE: Brescia  
 Cremona

**VILLA CARBONE**

RESPONSABILE DEL PRODECIMENTO: fausto.ingravalle  
 BUIG: L-5 ARRIVO: 28/04/2006 AREA: 68,12 Km<sup>2</sup> FOGLI IGM: 140-133  
 RICHIEDENTI: Gas Plus Italiana UBICAZIONE: Teramo  
 Medoilgas Italia

**VILLA GIGLI**

RESPONSABILE DEL PRODECIMENTO: fausto.ingravalle  
 BUIG: LI-1 ARRIVO: 29/12/2006 AREA: 100,9 Km<sup>2</sup> FOGLI IGM: 118  
 RICHIEDENTI: Apennine Energy UBICAZIONE: Ancona  
 Compagnia Generale Idrocarburi Macerata

**VILLA MAZZAROSA**

RESPONSABILE DEL PRODECIMENTO: fausto.ingravalle  
 BUIG: L-4 ARRIVO: 31/03/2006 AREA: 13,4 Km<sup>2</sup> FOGLI IGM: 134-141  
 RICHIEDENTI: Medoilgas Italia UBICAZIONE: Teramo

**ZAPPOLINO**

RESPONSABILE DEL PRODECIMENTO: luca.giuffrida  
 BUIG: L-5 ARRIVO: 21/04/2006 AREA: 448,8 Km<sup>2</sup> FOGLI IGM: 87-88  
 RICHIEDENTI: Edison UBICAZIONE: Bologna  
 Modena

**ISTANZE PER IL CONFERIMENTO DI TITOLI MINERARI - Aggiornamento 30/novembre/2009**

**ISTANZE DI PERMESSO DI RICERCA IN MARE**

**d 21 G.R.-NP**

RESPONSABILE DEL PRODECIMENTO: luca.giuffrida  
 BUIG: XLVIII-3 ARRIVO: 29/02/2004 AREA: 712,5 Km<sup>2</sup> FOGLI IIM: 948  
 RICHIEDENTI: Northern Petroleum UBICAZIONE: G - Canale di Sicilia

**d 25 G.R.-NP**

RESPONSABILE DEL PRODECIMENTO:  
 BUIG: LII-12 ARRIVO: 28/11/2008 AREA: 746,6 Km<sup>2</sup> FOGLI IIM: 948  
 RICHIEDENTI: Northern Petroleum UBICAZIONE: G - Canale di Sicilia

**d 26 G.R.-NP**

RESPONSABILE DEL PRODECIMENTO: rita.mancuso  
 BUIG: LII-12 ARRIVO: 28/11/2008 AREA: 151,1 Km<sup>2</sup> FOGLI IIM: 948  
 RICHIEDENTI: Northern Petroleum UBICAZIONE: G - Canale di Sicilia

**3 d 27 G.R.-NS**

RESPONSABILE DEL PRODECIMENTO:  
 BUIG: LIII-3 ARRIVO: 24/02/2009 AREA: 456,4 Km<sup>2</sup> FOGLI IIM: 917  
 RICHIEDENTI: Northsun Italia UBICAZIONE: C - Canale di Sicilia  
 G - Canale di Sicilia

**d 28 G.R.-AG**

RESPONSABILE DEL PRODECIMENTO: massimo.tabbita  
 BUIG: LIII-4 ARRIVO: 25/03/2009 AREA: 456,5 Km<sup>2</sup> FOGLI IIM: 917  
 RICHIEDENTI: Eni UBICAZIONE: G - Canale di Sicilia

**5 d 29 G.R.-NP**

RESPONSABILE DEL PRODECIMENTO:  
 BUIG: LIII-7 ARRIVO: 30/06/2009 AREA: 601,6 Km<sup>2</sup> FOGLI IIM: 916-917  
 RICHIEDENTI: Northern Petroleum UBICAZIONE: C - Canale di Sicilia  
 G - Canale di Sicilia

**d 30 G.R.-NP**

RESPONSABILE DEL PRODECIMENTO:  
 BUIG: LIII-7 ARRIVO: 30/06/2009 AREA: 334,5 Km<sup>2</sup> FOGLI IIM: 917  
 RICHIEDENTI: Northern Petroleum UBICAZIONE: C - Canale di Sicilia  
 G - Canale di Sicilia

**3 d 31 G.R.-EL**

RESPONSABILE DEL PRODECIMENTO:  
 BUIG: LIII-7 ARRIVO: 30/06/2009 AREA: 456,4 Km<sup>2</sup> FOGLI IIM: 917  
 RICHIEDENTI: Petroceltic Elsa UBICAZIONE: C - Canale di Sicilia  
 G - Canale di Sicilia

**3 d 33 G.R.-AG**

RESPONSABILE DEL PRODECIMENTO:  
 BUIG: LIII-7 ARRIVO: 26/06/2009 AREA: 456,4 Km<sup>2</sup> FOGLI IIM: 917  
 RICHIEDENTI: Edison UBICAZIONE: C - Canale di Sicilia  
 Eni G - Canale di Sicilia

**5 d 34 G.R.-EL**

RESPONSABILE DEL PRODECIMENTO:  
 BUIG: LIII-10 ARRIVO: 08/09/2009 AREA: 601,6 Km<sup>2</sup> FOGLI IIM: 916-917  
 RICHIEDENTI: Petroceltic Elsa UBICAZIONE: C - Canale di Sicilia  
 G - Canale di Sicilia

**d 59 F.R.-NP**

RESPONSABILE DEL PRODECIMENTO: luca.giuffrida  
 BUIG: XLIX-5 ARRIVO: 01/04/2005 AREA: 730,75 Km<sup>2</sup> FOGLI IIM: 919  
 RICHIEDENTI: Northern Petroleum UBICAZIONE: F - Mare Ionio

**d 60 F.R.-NP**

RESPONSABILE DEL PRODECIMENTO: luca.giuffrida  
 BUIG: L-4 ARRIVO: 01/03/2006 AREA: 741,8 Km<sup>2</sup> FOGLI IIM: 921  
 RICHIEDENTI: Northern Petroleum UBICAZIONE: F - Mare Adriatico

**d 61 F.R.-NP**

RESPONSABILE DEL PRODECIMENTO: luca.giuffrida  
 BUIG: L-7 ARRIVO: 01/06/2006 AREA: 733,5 Km<sup>2</sup> FOGLI IIM: 921  
 RICHIEDENTI: Northern Petroleum UBICAZIONE: F - Mare Adriatico

**ISTANZE PER IL CONFERIMENTO DI TITOLI MINERARI - Aggiornamento 30/novembre/2009**

**d 63 F.R.-NP**

RESPONSABILE DEL PRODECIMENTO: rita.mancuso  
 BUIG: LII-11 ARRIVO: 31/10/2008 AREA: 724,3 Km<sup>2</sup> FOGLI IIM: 917  
 RICHIEDENTI: Northern Petroleum Uk UBICAZIONE: D - Mare Ionio  
 F - Mare Ionio

**d 64 F.R.-NP**

RESPONSABILE DEL PRODECIMENTO: rita.mancuso  
 BUIG: LII-11 ARRIVO: 31/10/2008 AREA: 741,1 Km<sup>2</sup> FOGLI IIM: 917  
 RICHIEDENTI: Northern Petroleum Uk UBICAZIONE: F - Mare Ionio

**d 65 F.R.-NP**

RESPONSABILE DEL PRODECIMENTO:  
 BUIG: LIII-5 ARRIVO: 30/04/2009 AREA: 729,3 Km<sup>2</sup> FOGLI IIM: 921  
 RICHIEDENTI: Northern Petroleum UBICAZIONE: F - Mare Adriatico

**d 66 F.R.-NP**

RESPONSABILE DEL PRODECIMENTO:  
 BUIG: LIII-5 ARRIVO: 30/04/2009 AREA: 711,6 Km<sup>2</sup> FOGLI IIM: 921  
 RICHIEDENTI: Northern Petroleum UBICAZIONE: F - Mare Adriatico

**d 67 F.R.-AG**

RESPONSABILE DEL PRODECIMENTO:  
 BUIG: LIII-7 ARRIVO: 30/06/2009 AREA: 748,4 Km<sup>2</sup> FOGLI IIM: 920  
 RICHIEDENTI: Eni UBICAZIONE: F - Mare Ionio

**8 d 68 F.R.-TU**

RESPONSABILE DEL PRODECIMENTO:  
 BUIG: LIII-8 ARRIVO: 31/07/2009 AREA: 659,4 Km<sup>2</sup> FOGLI IIM: 919  
 RICHIEDENTI: Nautical Petroleum UBICAZIONE: D - Mare Ionio  
 Transunion Petroleum Italia F - Mare Ionio

**6 d 69 F.R.-TU**

RESPONSABILE DEL PRODECIMENTO:  
 BUIG: LIII-8 ARRIVO: 31/07/2009 AREA: 738,4 Km<sup>2</sup> FOGLI IIM: 919  
 RICHIEDENTI: Nautical Petroleum UBICAZIONE: F - Mare Ionio  
 Transunion Petroleum Italia

**7 d 70 F.R.-TU**

RESPONSABILE DEL PRODECIMENTO:  
 BUIG: LIII-8 ARRIVO: 31/07/2009 AREA: 617,8 Km<sup>2</sup> FOGLI IIM: 919  
 RICHIEDENTI: Nautical Petroleum UBICAZIONE: D - Mare Ionio  
 Transunion Petroleum Italia F - Mare Ionio

**d 71 F.R.-NP**

RESPONSABILE DEL PRODECIMENTO:  
 BUIG: LIII-11 ARRIVO: 26/10/2009 AREA: 748,3 Km<sup>2</sup> FOGLI IIM: 920  
 RICHIEDENTI: Northern Petroleum UBICAZIONE: F - Mare Adriatico

**d 72 F.R.-NP**

RESPONSABILE DEL PRODECIMENTO:  
 BUIG: LIII-11 ARRIVO: 26/10/2009 AREA: 745,2 Km<sup>2</sup> FOGLI IIM: 920  
 RICHIEDENTI: Northern Petroleum UBICAZIONE: F - Mare Adriatico

**6 d 73 F.R.-SH**

RESPONSABILE DEL PRODECIMENTO:  
 BUIG: LIII-12 ARRIVO: 23/11/2009 AREA: 738,4 Km<sup>2</sup> FOGLI IIM: 919  
 RICHIEDENTI: Shell Italia EP UBICAZIONE: F - Mare Ionio

**7 d 74 F.R.-SH**

RESPONSABILE DEL PRODECIMENTO:  
 BUIG: LIII-12 ARRIVO: 23/11/2009 AREA: 617,8 Km<sup>2</sup> FOGLI IIM: 919  
 RICHIEDENTI: Shell Italia EP UBICAZIONE: D - Mare Ionio  
 F - Mare Ionio

**8 d 75 F.R.-NP**

RESPONSABILE DEL PRODECIMENTO:  
 BUIG: LIII-12 ARRIVO: 30/11/2009 AREA: 659,4 Km<sup>2</sup> FOGLI IIM: 919  
 RICHIEDENTI: Northern Petroleum UBICAZIONE: F - Mare Ionio

**7 d 76 F.R.-NP**

RESPONSABILE DEL PRODECIMENTO:  
 BUIG: LIII-12 ARRIVO: 30/11/2009 AREA: 617,8 Km<sup>2</sup> FOGLI IIM: 919  
 RICHIEDENTI: Northern Petroleum UBICAZIONE: D - Mare Ionio  
 F - Mare Ionio

**ISTANZE PER IL CONFERIMENTO DI TITOLI MINERARI - Aggiornamento 30/novembre/2009**

**d 90 E.R.-PU**

RESPONSABILE DEL PRODECIMENTO: luca.giuffrida  
BUIG: XLIII-2 ARRIVO: 01/01/1999 AREA: 683,13 Km<sup>2</sup> FOGLI IIM: 911  
RICHIEDENTI: Puma Petroleum UBICAZIONE: E - Mare Tirreno

**d 91 E.R.-PU**

RESPONSABILE DEL PRODECIMENTO: luca.giuffrida  
BUIG: XLIII-5 ARRIVO: 01/04/1999 AREA: 643,12 Km<sup>2</sup> FOGLI IIM: 913  
RICHIEDENTI: Puma Petroleum UBICAZIONE: E - Mare Tirreno

**d 94 E.R.-SA**

RESPONSABILE DEL PRODECIMENTO: luca.giuffrida  
BUIG: LII-2 ARRIVO: 24/01/2008 AREA: 693,44 Km<sup>2</sup> FOGLI IIM: 949  
RICHIEDENTI: Saras UBICAZIONE: E - Golfo di Cagliari

**d 95 E.R.-SA**

RESPONSABILE DEL PRODECIMENTO: luca.giuffrida  
BUIG: LII-2 ARRIVO: 24/01/2008 AREA: 633,44 Km<sup>2</sup> FOGLI IIM: 911  
RICHIEDENTI: Saras UBICAZIONE: E - Golfo di Oristano

**d 147 D.R.-AG**

RESPONSABILE DEL PRODECIMENTO: luca.giuffrida  
BUIG: XL-8 ARRIVO: 01/07/1996 AREA: 512,3 Km<sup>2</sup> FOGLI IIM: 920  
RICHIEDENTI: Eni UBICAZIONE: D - Mare Ionio

**d 148 D.R.-CS**

RESPONSABILE DEL PRODECIMENTO: luca.giuffrida  
BUIG: L-7 ARRIVO: 01/06/2006 AREA: 162,28 Km<sup>2</sup> FOGLI IIM: 919  
RICHIEDENTI: Apennine Energy UBICAZIONE: D - Mare Ionio

**d 149 D.R.-NP**

RESPONSABILE DEL PRODECIMENTO: luca.giuffrida  
BUIG: L-10 ARRIVO: 01/09/2006 AREA: 735,7 Km<sup>2</sup> FOGLI IIM: 921  
RICHIEDENTI: Northern Petroleum UBICAZIONE: D - Mare Ionio  
F - Mare Adriatico

**d 150 D.R.-CS**

RESPONSABILE DEL PRODECIMENTO: luca.giuffrida  
BUIG: LI-4 ARRIVO: 01/03/2007 AREA: 63,13 Km<sup>2</sup> FOGLI IIM: 919  
RICHIEDENTI: Apennine Energy UBICAZIONE: D - Mare Ionio

**d 151 D.R.-EL**

RESPONSABILE DEL PRODECIMENTO:  
BUIG: LIII-6 ARRIVO: 13/05/2009 AREA: 253,1 Km<sup>2</sup> FOGLI IIM: 919  
RICHIEDENTI: Petroceltic Elsa UBICAZIONE: D - Mare Ionio  
F - Mare Ionio

**2 d 167 A.R.-CS**

RESPONSABILE DEL PRODECIMENTO: luca.giuffrida  
BUIG: LI-5 ARRIVO: 01/04/2007 AREA: 526 Km<sup>2</sup> FOGLI IIM: 924  
RICHIEDENTI: Apennine Energy UBICAZIONE:

**2 d 168 A.R.-PV**

RESPONSABILE DEL PRODECIMENTO: luca.giuffrida  
BUIG: LI-9 ARRIVO: 06/08/2007 AREA: 526 Km<sup>2</sup> FOGLI IIM: 924  
RICHIEDENTI: Po Vallev Operations PTY UBICAZIONE: A - Mare Adriatico

**d 341 C.R.-PU**

RESPONSABILE DEL PRODECIMENTO: luca.giuffrida  
BUIG: XLII-12 ARRIVO: 01/11/1998 AREA: 658,75 Km<sup>2</sup> FOGLI IIM: 960  
RICHIEDENTI: Puma Petroleum UBICAZIONE: C - Mare Mediterraneo

**d 342 C.R.-PU**

RESPONSABILE DEL PRODECIMENTO: luca.giuffrida  
BUIG: XLV-8 ARRIVO: 01/07/2001 AREA: 716,7 Km<sup>2</sup> FOGLI IIM: 960  
RICHIEDENTI: Puma Petroleum UBICAZIONE: C - Mare Mediterraneo

**1 d 345 C.R.-MF**

RESPONSABILE DEL PRODECIMENTO: luca.giuffrida  
BUIG: XLVII-5 ARRIVO: 01/04/2003 AREA: 267,81 Km<sup>2</sup> FOGLI IIM:  
RICHIEDENTI: Mavfair Petroleum UBICAZIONE: C - Canale di Sicilia



**ISTANZE PER IL CONFERIMENTO DI TITOLI MINERARI - Aggiornamento 30/novembre/2009**

**1 d 346 C.R.-EA**

RESPONSABILE DEL PRODECIMENTO: luca.giuffrida  
 BUIG: XLVII-8 ARRIVO: 30/07/2003 AREA: 267,81 Km<sup>2</sup> FOGLI IIM:  
 RICHIEDENTI: British Gas International BV UBICAZIONE: C - Canale di Sicilia  
 Edison  
 Eni

**d 347 C.R.-NP**

RESPONSABILE DEL PRODECIMENTO: luca.giuffrida  
 BUIG: XLVII-12 ARRIVO: 30/11/2003 AREA: 391,49 Km<sup>2</sup> FOGLI IIM:  
 RICHIEDENTI: Northern Petroleum UBICAZIONE: C - Canale di Sicilia

**d 351 C.R.-NP**

RESPONSABILE DEL PRODECIMENTO: luca.giuffrida  
 BUIG: LII-2 ARRIVO: 31/01/2008 AREA: 101,87 Km<sup>2</sup> FOGLI IIM: 917  
 RICHIEDENTI: Northern Petroleum UBICAZIONE: C - Canale di Sicilia

**d 352 C.R.-SL**

RESPONSABILE DEL PRODECIMENTO: rita.mancuso  
 BUIG: LII-3 ARRIVO: 21/02/2008 AREA: 358,5 Km<sup>2</sup> FOGLI IIM: 948  
 RICHIEDENTI: San Leon Energy UBICAZIONE: C - Canale di Sicilia

**d 353 C.R.-SL**

RESPONSABILE DEL PRODECIMENTO: rita.mancuso  
 BUIG: LII-3 ARRIVO: 21/02/2008 AREA: 226,2 Km<sup>2</sup> FOGLI IIM: 948  
 RICHIEDENTI: San Leon Energy UBICAZIONE: C - Canale di Sicilia

**d 354 C.R.-SL**

RESPONSABILE DEL PRODECIMENTO: rita.mancuso  
 BUIG: LII-3 ARRIVO: 21/02/2008 AREA: 482,5 Km<sup>2</sup> FOGLI IIM: 18  
 RICHIEDENTI: San Leon Energy UBICAZIONE: C - Canale di Sicilia

**d 355 C.R.-SR**

RESPONSABILE DEL PRODECIMENTO: rita.mancuso  
 BUIG: LII-10 ARRIVO: 30/09/2008 AREA: 465 Km<sup>2</sup> FOGLI IIM: 917  
 RICHIEDENTI: Sviluppo Risorse Naturali UBICAZIONE: C - Canale di Sicilia

**4 d 357 C.R.-NP**

RESPONSABILE DEL PRODECIMENTO:  
 BUIG: LIII-7 ARRIVO: 30/06/2009 AREA: 134,4 Km<sup>2</sup> FOGLI IIM: 917  
 RICHIEDENTI: Northern Petroleum UBICAZIONE: C - Canale di Sicilia

**4 d 358 C.R.-EL**

RESPONSABILE DEL PRODECIMENTO:  
 BUIG: LIII-8 ARRIVO: 28/07/2009 AREA: 134,4 Km<sup>2</sup> FOGLI IIM: 917  
 RICHIEDENTI: Petroceltic Elsa UBICAZIONE: C - Canale di Sicilia

**d 359 C.R.-TU**

RESPONSABILE DEL PRODECIMENTO:  
 BUIG: LIII-8 ARRIVO: 31/07/2009 AREA: 697,4 Km<sup>2</sup> FOGLI IIM: 917  
 RICHIEDENTI: Nautical Petroleum UBICAZIONE: C - Canale di Sicilia  
 Transunion Petroleum Italia

**d 360 C.R.-TU**

RESPONSABILE DEL PRODECIMENTO:  
 BUIG: LIII-8 ARRIVO: 31/07/2009 AREA: 464,4 Km<sup>2</sup> FOGLI IIM: 917  
 RICHIEDENTI: Nautical Petroleum UBICAZIONE: C - Canale di Sicilia  
 Transunion Petroleum Italia

**d 361 C.R.-TU**

RESPONSABILE DEL PRODECIMENTO:  
 BUIG: LIII-8 ARRIVO: 31/07/2009 AREA: 639,3 Km<sup>2</sup> FOGLI IIM: 917  
 RICHIEDENTI: Nautical Petroleum UBICAZIONE: C - Canale di Sicilia  
 Transunion Petroleum Italia G - Canale di Sicilia

**d 362 C.R.-NP**

RESPONSABILE DEL PRODECIMENTO:  
 BUIG: LIII-10 ARRIVO: 22/09/2009 AREA: 749,3 Km<sup>2</sup> FOGLI IIM: 948  
 RICHIEDENTI: Northern Petroleum UBICAZIONE: C - Canale di Sicilia

**d 492 B.R.-EL**

RESPONSABILE DEL PRODECIMENTO: luca.giuffrida  
 BUIG: L-11 ARRIVO: 01/10/2006 AREA: 172,4 Km<sup>2</sup> FOGLI IIM: 922  
 RICHIEDENTI: Petroceltic Elsa UBICAZIONE: B - Mare Adriatico

**ISTANZE PER IL CONFERIMENTO DI TITOLI MINERARI - Aggiornamento 30/novembre/2009**

**d 493 B.R.-EL**

RESPONSABILE DEL PRODECIMENTO: luca.giuffrida  
BUIG: L-11 ARRIVO: 01/10/2006 AREA: 327,1 Km<sup>2</sup> FOGLI IIM: 922  
RICHIEDENTI: Petroceltic Elsa UBICAZIONE: B - Mare Adriatico

**d 494 B.R.-EL**

RESPONSABILE DEL PRODECIMENTO: luca.giuffrida  
BUIG: L-11 ARRIVO: 01/10/2006 AREA: 277,3 Km<sup>2</sup> FOGLI IIM: 922  
RICHIEDENTI: Petroceltic Elsa UBICAZIONE: B - Mare Adriatico

**d 495 B.R.-EL**

RESPONSABILE DEL PRODECIMENTO: luca.giuffrida  
BUIG: L-11 ARRIVO: 01/10/2006 AREA: 165 Km<sup>2</sup> FOGLI IIM: 922  
RICHIEDENTI: Petroceltic Elsa UBICAZIONE: B - Mare Adriatico

**d 496 B.R.-EL**

RESPONSABILE DEL PRODECIMENTO: luca.giuffrida  
BUIG: L-11 ARRIVO: 01/10/2006 AREA: 263,49 Km<sup>2</sup> FOGLI IIM: 922  
RICHIEDENTI: Petroceltic Elsa UBICAZIONE: B - Mare Adriatico

**d 497 B.R.-EL**

RESPONSABILE DEL PRODECIMENTO: luca.giuffrida  
BUIG: L-11 ARRIVO: 01/10/2006 AREA: 407,4 Km<sup>2</sup> FOGLI IIM: 922  
RICHIEDENTI: Petroceltic Elsa UBICAZIONE: B - Mare Adriatico

**d 498 B.R.-EL**

RESPONSABILE DEL PRODECIMENTO: luca.giuffrida  
BUIG: L-11 ARRIVO: 01/10/2006 AREA: 526,8 Km<sup>2</sup> FOGLI IIM: 922  
RICHIEDENTI: Petroceltic Elsa UBICAZIONE: B - Mare Adriatico

**d 499 B.R.-EL**

RESPONSABILE DEL PRODECIMENTO: luca.giuffrida  
BUIG: L-11 ARRIVO: 01/10/2006 AREA: 269,68 Km<sup>2</sup> FOGLI IIM: 922  
RICHIEDENTI: Petroceltic Elsa UBICAZIONE: B - Mare Adriatico

**d 500 B.R.-EL**

RESPONSABILE DEL PRODECIMENTO: luca.giuffrida  
BUIG: L-11 ARRIVO: 01/10/2006 AREA: 121,4 Km<sup>2</sup> FOGLI IIM: 922  
RICHIEDENTI: Petroceltic Elsa UBICAZIONE: B - Mare Adriatico

**d 503 B.R.-CS**

RESPONSABILE DEL PRODECIMENTO: luca.giuffrida  
BUIG: LI-5 ARRIVO: 26/04/2007 AREA: 137,7 Km<sup>2</sup> FOGLI IIM: 923  
RICHIEDENTI: Apennine Enerav UBICAZIONE: B - Mare Adriatico

**d 504 B.R.-GE**

RESPONSABILE DEL PRODECIMENTO: luca.giuffrida  
BUIG: LI-12 ARRIVO: 14/11/2007 AREA: 631 Km<sup>2</sup> FOGLI IIM: 923  
RICHIEDENTI: Grove Enerav UBICAZIONE: B - Mare Adriatico

**d 505 B.R.-EL**

RESPONSABILE DEL PRODECIMENTO: rita.mancuso  
BUIG: LII-3 ARRIVO: 29/02/2008 AREA: 729,7 Km<sup>2</sup> FOGLI IIM: 922  
RICHIEDENTI: Petroceltic Elsa UBICAZIONE: B - Mare Adriatico

**ISTANZE DI CONCESSIONE DI COLTIVAZIONE IN TERRAFERMA**

**AGLAVIZZA**

RESPONSABILE DEL PRODECIMENTO: gianluigi.sanetti  
BUIG: L-7 ARRIVO: 01/06/2006 AREA: 7,32 Km<sup>2</sup> FOGLI IGM: COMUNI: Cupello,  
RICHIEDENTI: Medoilqas Civita UBICAZIONE: Chieti Monteodorisio

**AGOSTA**

RESPONSABILE DEL PRODECIMENTO: fausto.ingravalle  
BUIG: XLVII-10 ARRIVO: 01/09/2003 AREA: 26,93 Km<sup>2</sup> FOGLI IGM: 77 89 PERMESSO: VALLI DI COMACCHIO  
RICHIEDENTI: Eni UBICAZIONE: Ferrara COMUNI: Comacchio,  
Ostellato

**ISTANZE PER IL CONFERIMENTO DI TITOLI MINERARI - Aggiornamento 30/novembre/2009**

**BAGNACAVALLO**

RESPONSABILE DEL PRODECIMENTO: fausto.ingravalle  
 BUIG: LIII-3 ARRIVO: 24/02/2009 AREA: 14,75 Km<sup>2</sup> FOGLI IGM: 89  
 RICHIEDENTI: Grove Energy UBICAZIONE: PERMESSO: SAN MARCO - CASALE COCCHI  
 COMUNI: Bagnacavallo

**COLLE S. GIOVANNI**

RESPONSABILE DEL PRODECIMENTO: mirella.pernarella  
 BUIG: LII-2 ARRIVO: 16/01/2008 AREA: 22,8 Km<sup>2</sup> FOGLI IGM: 141  
 RICHIEDENTI: Eni UBICAZIONE: Pescara  
 Gas Plus Italiana Teramo COMUNI: Atri, Pineto, Sant'Angelo

**COLLE SANTO**

RESPONSABILE DEL PRODECIMENTO:  
 BUIG: LIII-3 ARRIVO: 24/02/2009 AREA: 35,72 Km<sup>2</sup> FOGLI IGM: 146  
 RICHIEDENTI: Forest CMI UBICAZIONE: PERMESSO: MONTE PALLANO  
 COMUNI: Archi, Bomba, Roccascalegna,  
 Torricella Peligna, Pennadomo, Villa Santa  
 Maria, Atessa, Colledimezzo.

**MEZZOCOLLE**

RESPONSABILE DEL PRODECIMENTO: fausto.ingravalle  
 BUIG: L-8 ARRIVO: 01/07/2006 AREA: 144,9 Km<sup>2</sup> FOGLI IGM:  
 RICHIEDENTI: Eni UBICAZIONE: Bologna  
 Ravenna COMUNI: Casalfiumanese,  
 Castel San Pietro Terme,  
 Imola,  
 Dozza,  
 Riolo Terme,  
 Borgo Tossignano,  
 Fontanelice

**S. ALBERTO**

RESPONSABILE DEL PRODECIMENTO: fausto.ingravalle  
 BUIG: L-8 ARRIVO: 01/07/2006 AREA: 19,51 Km<sup>2</sup> FOGLI IGM:  
 RICHIEDENTI: Edison UBICAZIONE: Bologna  
 COMUNI: S. Pietro in Casale,  
 Galliera,  
 Malalbergo

**ISTANZE DI CONCESSIONE DI COLTIVAZIONE IN MARE**

**d 1 G.C.-AG**

RESPONSABILE DEL PRODECIMENTO: rita.mancuso  
 BUIG: XLI-1 ARRIVO: 30/12/1996 AREA: 171,7 Km<sup>2</sup> FOGLI IIM: 947  
 RICHIEDENTI: Aqip UBICAZIONE: G - Canale di Sicilia  
 Edison PERMESSO: G.R8.AS

**d 2 G.C.-AG**

RESPONSABILE DEL PRODECIMENTO:  
 BUIG: LIII-9 ARRIVO: 04/08/2009 AREA: 142,6 Km<sup>2</sup> FOGLI IIM: 917  
 RICHIEDENTI: Eni UBICAZIONE: G - Canale di Sicilia  
 PERMESSO: G.R 14.AG

**d 3 G.C.-AG**

RESPONSABILE DEL PRODECIMENTO:  
 BUIG: LIII-9 ARRIVO: 04/08/2009 AREA: 145,6 Km<sup>2</sup> FOGLI IIM: 917  
 RICHIEDENTI: Eni UBICAZIONE: G - Canale di Sicilia  
 PERMESSO: G.R 14.AG e G.R 13.AG

**d 6 F.C.-AG**

RESPONSABILE DEL PRODECIMENTO: rita.mancuso  
 BUIG: LI-1 ARRIVO: 01/12/2006 AREA: 76,69 Km<sup>2</sup> FOGLI IIM:  
 RICHIEDENTI: Eni UBICAZIONE: F - Mare Ionio

**d 23 A.C.-AG**

RESPONSABILE DEL PRODECIMENTO: rita.mancuso  
 BUIG: XXXIX-3 ARRIVO: 13/02/1995 AREA: 58,32 Km<sup>2</sup> FOGLI IIM: 924  
 RICHIEDENTI: Aqip UBICAZIONE: A - Mare Adriatico  
 PERMESSO: A.R80.AG

**d 26 B.C.-AG**

RESPONSABILE DEL PRODECIMENTO: rita.mancuso  
 BUIG: XXXII-3 ARRIVO: 15/02/1988 AREA: 58,48 Km<sup>2</sup> FOGLI IIM: 922  
 RICHIEDENTI: Aqip UBICAZIONE: B - Mare Adriatico  
 PERMESSO: B.R137.AG

**d 29 B.C.-AG**

RESPONSABILE DEL PRODECIMENTO: rita.mancuso  
 BUIG: L-10 ARRIVO: 19/09/2006 AREA: 27,31 Km<sup>2</sup> FOGLI IIM:  
 RICHIEDENTI: Eni UBICAZIONE: B - Mare Adriatico

**ISTANZE PER IL CONFERIMENTO DI TITOLI MINERARI - Aggiornamento 30/novembre/2009**

**d 30 B.C.-MD**

RESPONSABILE DEL PRODECIMENTO: mirella.pernarella  
 BUIG: LIII-1 ARRIVO: 18/12/2008 AREA: 144,7 Km<sup>2</sup> FOGLI IIM: 922  
 RICHIEDENTI: Medoilgas Italia UBICAZIONE: B - Mare Adriatico

**d 35 A.C.-AG**

RESPONSABILE DEL PRODECIMENTO: PERMESSO: A.R73.AX  
 BUIG: XLI-4 ARRIVO: 03/03/1997 AREA: 144,17 Km<sup>2</sup> FOGLI IIM: 924  
 RICHIEDENTI: Aqip UBICAZIONE: A - Mare Adriatico  
 Stargas Italia  
 Total Italia

**d 37 A.C.-AG**

RESPONSABILE DEL PRODECIMENTO: rita.mancuso PERMESSO: A.R88.FR  
 BUIG: XLV-3 ARRIVO: 01/02/2001 AREA: 73,56 Km<sup>2</sup> FOGLI IIM: 924  
 RICHIEDENTI: Eni UBICAZIONE: A - Mare Adriatico

**d 38 A.C.-AG**

RESPONSABILE DEL PRODECIMENTO: rita.mancuso  
 BUIG: L-3 ARRIVO: 01/02/2006 AREA: 54,26 Km<sup>2</sup> FOGLI IIM:  
 RICHIEDENTI: Eni UBICAZIONE: A - Mare Adriatico

**d 39 A.C.-EA**

RESPONSABILE DEL PRODECIMENTO: rita.mancuso  
 BUIG: L-9 ARRIVO: 01/08/2006 AREA: 103,6 Km<sup>2</sup> FOGLI IIM:  
 RICHIEDENTI: Eni UBICAZIONE: A - Mare Adriatico

**ISTANZE DI CONCESSIONE DI STOCCAGGIO IN TERRAFERMA**

**BAGNOLO MELLA STOCCAGGIO a**

RESPONSABILE DEL PRODECIMENTO: liliana.panei  
 BUIG: LI-10 ARRIVO: 17/09/2007 AREA: 24,07 Km<sup>2</sup> FOGLI IGM: 47 COMUNI: Bagnolo Mella, Capriano del Colle,  
 RICHIEDENTI: Edison Stoccaqio UBICAZIONE: Brescia Dello, Offlaga  
 Retraqas

**CORNEGLIANO STOCCAGGIO**

RESPONSABILE DEL PRODECIMENTO: liliana.panei  
 BUIG: XLVI-9 ARRIVO: 01/08/2002 AREA: 24,23 Km<sup>2</sup> FOGLI IGM: 59-60 COMUNI: Pieve Fissiraga, Cornegliano  
 RICHIEDENTI: Ital Gas Storage UBICAZIONE: Lodi Laudense, Lodi Vecchio, Borgo San Giovanni,  
 Massalengo, Lodi

**CUGNO LE MACINE STOCCAGGIO**

RESPONSABILE DEL PRODECIMENTO: liliana.panei  
 BUIG: XLVI-9 ARRIVO: 26/10/2002 AREA: 48,16 Km<sup>2</sup> FOGLI IGM: 200 COMUNI: Ferrandina, Salandra, Grottole.  
 RICHIEDENTI: Geogastock UBICAZIONE: Matera

**POGGIOFIORITO STOCCAGGIO**

RESPONSABILE DEL PRODECIMENTO: liliana.panei  
 BUIG: LI-11 ARRIVO: 26/10/2002 AREA: 10,18 Km<sup>2</sup> FOGLI IGM: 147 COMUNI: Casacanditella, Fara Filiorum Petri,  
 RICHIEDENTI: Gas Plus Italiana UBICAZIONE: Chieti Filetto, San Martino sulla Marrucina, Vacri

**RIVARA STOCCAGGIO**

RESPONSABILE DEL PRODECIMENTO: liliana.panei  
 BUIG: XLVI-8 ARRIVO: 01/07/2002 AREA: 117,14 Km<sup>2</sup> FOGLI IGM: 75 COMUNI: San Felice sul Panaro, Finale Emilia,  
 RICHIEDENTI: Independent Gas Management UBICAZIONE: Bologna Mirandola, Camposanto, Medolla, Crevalcore.  
 Modena

**ROMANENGO STOCCAGGIO**

RESPONSABILE DEL PRODECIMENTO: liliana.panei  
 BUIG: LI-10 ARRIVO: 17/09/2007 AREA: 24,09 Km<sup>2</sup> FOGLI IGM: 46 COMUNI: Offanengo, Romanengo, Casaletto  
 RICHIEDENTI: Enel Trade UBICAZIONE: Cremona di Sopra, Ticengo, Soncino, Salvirola, Izano

**SAN BENEDETTO STOCCAGGIO**

RESPONSABILE DEL PRODECIMENTO: liliana.panei  
 BUIG: LI-10 ARRIVO: 14/09/2007 AREA: 15,07 Km<sup>2</sup> FOGLI IGM: 133 COMUNI: San Benedetto del Tronto,  
 RICHIEDENTI: Acea UBICAZIONE: Ascoli Piceno Monteprandone  
 Gas Plus Storage  
 Gaz de France International

**ISTANZE PER IL CONFERIMENTO DI TITOLI MINERARI - Aggiornamento 30/novembre/2009**

---

**SERRA PIZZUTA STOCCAGGIO**

RESPONSABILE DEL PRODECIMENTO: liliانا.panei  
BUIG: XLVI-9 ARRIVO: 01/08/2002 AREA: 10,15 Km<sup>2</sup> FOGLI IGM: 201 COMUNI: Pisticci.  
RICHIEDENTI: Geogastock UBICAZIONE: Matera

---

**SINARCA STOCCAGGIO**

RESPONSABILE DEL PRODECIMENTO: roberto.rocchi  
BUIG: L-7 ARRIVO: 15/06/2006 AREA: 20,43 Km<sup>2</sup> FOGLI IGM: 154 COMUNI: Montenero di Bisaccia, Montecilfone,  
RICHIEDENTI: Edison UBICAZIONE: Campobasso Palata  
Gas Plus Italiana

---

**VERDICCHIO STOCCAGGIO**

RESPONSABILE DEL PRODECIMENTO: liliانا.panei  
BUIG: LII-11 ARRIVO: 03/10/2008 AREA: 4,98 Km<sup>2</sup> FOGLI IGM: 125 COMUNI: Sant'Elpidio a Mare  
RICHIEDENTI: Edison UBICAZIONE: Ascoli Piceno

---

**VOLTIDO STOCCAGGIO**

RESPONSABILE DEL PRODECIMENTO: liliانا.panei  
BUIG: LI-10 ARRIVO: 17/09/2007 AREA: 58,19 Km<sup>2</sup> FOGLI IGM: 61 COMUNI: Cappella de' Picenardi, Torre dei  
RICHIEDENTI: Bluqas Infrastrutture UBICAZIONE: Cremona Picenardi, Drizzona, Canneto sull'Oglio,  
Piadena, San Giovanni in Croce, Solarolo  
Rainerio, Voltido, Ca' d'Andrea, Derovere,  
Cingia de' Botti

**ELENCO DEI TITOLI VIGENTI**

L'elenco dei titoli vigenti è consultabile anche on-line sul sito web dell'UNMIG all'indirizzo:  
**<http://unmig.sviluppoeconomico.gov.it>**

**INDICE DEI TITOLI MINERARI**

Aggiornamento: 30/novembre/2009

**PERMESSI DI RICERCA DI IDROCARBURI**

DENOMINAZIONE	CODICE
<b>A</b>	
A.R. 78.RC	549
A.R. 80.AG	566
A.R. 81.FR	570
A.R. 87.AG	625
A.R. 91.EA	638
A.R. 92.EA	639
A.R. 93.EA	640
AGUGLIANO	535
ALIANO	492
ALTEDO	689
<b>B</b>	
B.R266.AG	663
B.R268.RG	671
B.R269.GC	673
BARDONE	546
BASTIGLIA	503
BORSANO	530
BUCCHIANICO	422
<b>C</b>	
C.R146.NP	668
C.R147.NP	669
C.R148.VG	676
CARISIO	543
CASALE COCCHI	690
CASCINA S. PIETRO	514
CASE SPARSE	694
CENTO	505
CERASA	536
CIVITA	496
CIVITAQUANA	547
CODOGNO	517
CORANA	548
CORTE DEI SIGNORI	683
CROCETTA	507
<b>F</b>	
F.R. 39.NP	680
F.R. 40.NP	681
FINALE EMILIA	518
FIUME ANIENE	481
FIUME ARNONE	523
FIUME BRUNA	687
FIUME TARO	533
FOSSO VALDIENNA	437
FROSINONE	445
<b>G</b>	
G.R. 13.AG	657
G.R. 14.AG	656
G.R. 15.PU	667
G.R. 17.NP	672
G.R. 18.NP	674
G.R. 19.NP	675
G.R. 20.NP	677
G.R. 21.NP	678
G.R. 22.NP	679
GUARDIA VOMANO	537
<b>J</b>	
JOLANDA DI SAVOIA	688
<b>L</b>	
LA PROSPERA	691
LAGO DEL SALTO	482
LONGASTRINO	540
<b>M</b>	
MANDURIA	684
MASSA LOMBARDA	534
MASSAFRA	685
MASSERIA GAUDELLA	542

MONTALBANO	539
MONTE ARAZZECCA	508
MONTE LA ROSSA	365
MONTE PALLANO	531
MONTELURO	700
MONTEMARCIANO	541
MUTIGNANO	501
<b>N</b>	
NIBBIANO	695
NOVARA	459
<b>O</b>	
ORTONA	524
<b>P</b>	
PIZZO SCIABOLONE	701
PODERE GALLINA	697
PONTE DEI GRILLI	699
PONTE DEL DIAVOLO	698
POSTA NUOVA	545
<b>S</b>	
SAMBUCHETO	686
SAN MARCO	525
SAN VINCENZO	510
SANTA MARGHERITA	692
SAVIO	532
SERRA S. BERNARDO	410
SETTECERRI	454
SORA	484
SULMONA	682
<b>T</b>	
TEANA	485
TEMPA MOLIANO	438
TERRA DEL SOLE	693
TORRENTE LA VELLA	544
TORRENTE NURE	512
TORRENTE PARMA	696
<b>V</b>	
VERCELLI	526
VIGEVANO	460
<b>Z</b>	
ZURLENGO	473

**CONCESSIONI DI COLTIVAZIONE DI IDROCARBURI**

DENOMINAZIONE	CODICE
<b>A</b>	
A.C. 1.AG	956
A.C. 2.AS	958
A.C. 3.AS	959
A.C. 4.AS	960
A.C. 5.AV	964
A.C. 6.AS	967
A.C. 7.AS	965
A.C. 8.ME	970
A.C. 9.AG	978
A.C. 10.AG	980
A.C. 11.AG	981
A.C. 12.AG	984
A.C. 13.AS	985
A.C. 14.AS	989
A.C. 15.AX	990
A.C. 16.AG	995
A.C. 17.AG	1000
A.C. 18.AG	1001
A.C. 19.PI	1004
A.C. 20.AG	1005
A.C. 21.AG	1006
A.C. 22.EA	1009
A.C. 23.EA	1010
A.C. 24.EA	1011
A.C. 25.EA	1012

A.C. 26.EA	1013
A.C. 27.EA	1014
A.C. 28.EA	1015
A.C. 29.EA	1016
A.C. 30.EA	1017
A.C. 31.EA	1018
A.C. 32.AG	1019
A.C. 33.AG	1021
A.C. 34.AG	1022
ALFONSINE	922
<b>B</b>	
B.C. 1.LF	954
B.C. 2.LF	957
B.C. 3.AS	961
B.C. 4.AS	962
B.C. 5.AS	966
B.C. 7.LF	968
B.C. 8.LF	971
B.C. 9.AS	973
B.C. 10.AS	977
B.C. 11.AS	979
B.C. 12.AS	988
B.C. 13.AS	986
B.C. 14.AS	987
B.C. 15.AV	993
B.C. 17.TO	996
B.C. 18.RI	997
B.C. 20.AS	1002
B.C. 21.AG	1007
B.C. 22.AG	1020
BAGNOLO MELLA	905
BARIGAZZO	704
BOMBIANA	884
<b>C</b>	
C.C. 1.AG	955
C.C. 3.AG	975
C.C. 6.EO	991
CA' BELLAVISTA	712
CALCIANO	816
CANDELA	789
CANONICA	910
CAPO COLONNE	809
CAPPARUCCIA	933
CASA BALLEANI	731
CASA MAGGI	871
CASCINA CASTELLO	934
CASTEGGIO	889
CASTEL DI LAMA	820
CAVIAGA	890
CERVIA MARE	952
CIGNONE	891
COLABELLA	830
COLLE DI LAURO	790
CORTEMAGGIORE	892
CUGNO LE MACINE	801
<b>D</b>	
D.C. 1.AG	963
D.C. 2.AG	972
D.C. 3.AG	976
D.C. 4.AG	983
DOSSO DEGLI ANGELI	902
<b>F</b>	
F.C. 1.AG	998
F.C. 2.AG	1003
FASCIA CERVIA MARE	953
FILETTO	788
FIUME TENNA	800
FIUME TRESTE	810
FONTE S. DAMIANO	848
FORNOVO DI TARO	881
<b>G</b>	
GAGGIANO	904
GAGGIOLA	713
GARAGUSO	783
GORGOGNONE	928
GRECCHIA	703

<b>I</b>	
IL SALICE	846
<b>L</b>	
LUCERA	885
<b>M</b>	
MACCHIA DI PIERNO	852
MACERATA	829
MAFALDA	828
MANARA	886
MANCHE DI CIMALIA	779
MASSERIA ACQUASALSA	798
MASSERIA GROTTAVECCHIA	849
MASSERIA MONACO	836
MASSERIA PETRILLI	868
MASSERIA SPAVENTO	818
MASSERIA VERTICCHIO	819
MASSERIA VIORANO	874
MASSIGNANO	877
MELANICO	821
MIGLIANICO	930
MIRANDOLA	915
MISANO ADRIATICO	858
MOLINAZZO	718
MONTE CANTIERE	845
MONTE CASTELLANO	795
MONTE MORRONE	808
MONTE URANO	867
MONTE VERDESE	870
MONTE VRECCIARO	838
MONTEARDONE	878
MONTEGRANARO	875
MONTIGNANO	839
<b>N</b>	
NOVA SIRI SCALO	751
<b>O</b>	
ORSINO	834
OVANENGO	908
<b>P</b>	
PECORARO	843
PESSANO	911
PIETRAMALA	926
PIGAZZANO	837
POGGIO CASTIONE	749
POLICORO	859
POMPOSA	888
PONTETIDONE	894
PORTO CIVITANOVA	853
PORTO CORSINI MARE	1008
PORTO CORSINI TERRA	916
POZZA	711
<b>Q</b>	
QUARTO	931
<b>R</b>	
RAPAGNANO	730
RAVENNA TERRA	917
RECOLETA	927
RECOVATO	918
RIVALTA	919
<b>S</b>	
S. ANDREA	869
S. BENEDETTO DEL TRONTO	826
S. MARIA IMBARO	817
S. MARIA NUOVA	842
S. MAURO	864
S. TEODORO	857
SALGASTRI	707
SALSOMAGGIORE I	726
SALSOMAGGIORE II	725
SAN BASILE	854
SAN GERVASIO	906
SAN MARCO	862
SAN POTITO	920
SANTERNO	924
SCANZANO	865
SEDIA D'ORLANDO	762
SERRA PIZZUTA	802

SETTALA	913
SETTEFINESTRE	841
SILLARO	935
SORESINA	897
SPILAMBERTO	914
STRANGOLAGALLI	785

<b>T</b>	
TEMPA ROSSA	823
TERTIVERI	804
TOMBOLO	850
TORRENTE CELONE	861
TORRENTE CIGNO	856
TORRENTE MENOCCHIA	796
TORRENTE VULGANO	805
TRESIGALLO	921
TRIGNANO	709

<b>V</b>	
VAL D'AGRI	932
VALLE DEL ROVELLO	876
VESCOVATO	899
VETTA	706
VILLAFORTUNA-TRECATI	900

**PERMESSI DI PROSPEZIONE DI IDROCARBURI**

DENOMINAZIONE	CODICE
<b>E</b>	
E.P. 1.SA	101
E.P. 2.SA	102

**CONCESSIONI DI STOCCAGGIO DI IDROCARBURI**

DENOMINAZIONE	CODICE
<b>A</b>	
ALFONSINE STOCCAGGIO	2922
<b>B</b>	
BORDOLANO STOCCAGGIO	2923
BRUGHERIO STOCCAGGIO	2903
<b>C</b>	
CELLINO STOCCAGGIO	2794
COLLALTO STOCCAGGIO	2814
CORTEMAGGIORE STOCCAGGIO	2892
<b>F</b>	
FIUME TRESTE STOCCAGGIO	2810
<b>M</b>	
MINERBIO STOCCAGGIO	2907
<b>R</b>	
RIPALTA STOCCAGGIO	2896
<b>S</b>	
SABBIONCELLO STOCCAGGIO	2921
SAN POTITO E COTIGNOLA STOCCA	2924
SERNANO STOCCAGGIO	2912
SETTALA STOCCAGGIO	2813

**PERMESSI DI RICERCA DI RISORSE GEOTERMICHE**

DENOMINAZIONE	CODICE
<b>C</b>	
CAPALLE	33
<b>L</b>	
LA FABBRICA	30

<b>M</b>	
MACCHIA AL TORO	31
MEZZANA	34
<b>T</b>	
TIRRENO MERIDIONALE 1	1

**CONCESSIONI DI COLTIVAZIONE DI RISORSE GEOTERMICHE**

DENOMINAZIONE	CODICE
<b>B</b>	
BAGNORE	5
BORGO PANTANO	24
<b>C</b>	
CANNETO	21
CESANO	27
CHIUSDINO	28
<b>F</b>	
FERRARA	15
<b>L</b>	
LARDERELLO	22
LUSTIGNANO	23
<b>M</b>	
MARTA	25
<b>P</b>	
PIANCASTAGNAIO	11
<b>R</b>	
RIO SECCO	12
<b>T</b>	
TORRE ALFINA	20
TRAVALE	26
<b>V</b>	
VALENTANO	19
VICENZA	17



**ELENCO DEI PERMESSI DI RICERCA ACCORDATI NELLA TERRAFERMA - Aggiornamento 30/novembre/2009**

**PERMESSI DI RICERCA ACCORDATI NELLA TERRAFERMA**

Leggi 11 gennaio 1957, n. 6, 21 luglio 1967, n. 613 e successive modificazioni, 9 gennaio 1991, n. 9 e Decreto Legislativo 25 novembre 1996, n. 625

Nella terraferma sono vigenti n. 68 PERMESSI DI RICERCA per complessivi 22370,86 Km<sup>2</sup>

Regione	Numero permessi	Superficie (Km <sup>2</sup> )
ABRUZZO	10	3.239,02
BASILICATA	10	1.305,76
CAMPANIA	0	73,97
EMILIA ROMAGNA	24	7.395,92
LAZIO	5	2.835,35
LOMBARDIA	7	2.536,11
MARCHE	5	1.221,19
MOLISE	0	102,34
PIEMONTE	3	1.343,86
PUGLIA	3	2.070,15
TOSCANA	1	246,89
VENETO	0	0,30

Nota:

Nel caso di titoli afferenti a due o più regioni limitime, a ciascuna di tali regioni viene attribuita la parte di area del titolo minerario ad essa afferente e l'unità mineraria viene attribuita alla regione cui compete la parte maggiore dell'area del titolo medesimo

**ELENCO DEI PERMESSI DI RICERCA ACCORDATI NELLA TERRAFERMA - Aggiornamento 30/novembre/2009**

CODICE E DENOMINAZIONE DEL PERMESSO	TITOLARI DEL PERMESSO e relative quote di partecipazione (%)	PROVEDIMENTI CONCERNENTI IL PERMESSO		PERIODO DI VIGENZA	SCADENZA	AREA (Kmq)	UBICAZIONE DEL PERMESSO	
		Data	Natura del provvedimento					
<b>MONTE LA ROSSA</b> Nota: Sospeso.	EDISON (50) (r.u.) ENI (40) SHELL ITALIA E & P (10)	28/1/1992	Natura del provvedimento	Decorrenza	28/01/2003	208,97	BASILICATA (135) Potenza CAMPANIA (73,97) Salerno	
		4/8/1993	Conferimento	11/7/1994	2 <sup>a</sup> proroga			
		2/9/1993	Cambio intestazione quota	9/1/1995	XXXVI - 5			
		2/9/1993	Trasferimento quota e nomina r.u.	1/1/1996	XXXVII - 10			
		2/9/1993	Cambio intestazione quota	23/1/1996	XXXVII - 10			
		27/12/1994	Trasferimento quota	14/10/1996	XXXVII - 10			
		2/4/1996	Trasferimento quota	1/7/1997	XXXIX - 1			
		2/4/1996	1 <sup>a</sup> proroga e riduzione	29/1/1998	XL - 5			
		13/2/1998	Cambio intestazione quota	24/6/2002	XL - 5			
		23/11/1998	Cambio intestazione quota	18/11/2002	XLII - 3			
		8/3/1999	2 <sup>a</sup> proroga e riduzione	1/5/2003	XLII - 12			
		15/9/1999	Cambio intestazione quota	1/12/2003	XLIII - 4			
		24/6/2002	Prolungamento vigenza	18/11/2002	XLIII - 10			
		20/3/2003	Sospensione decorso temporale	1/12/2003	XLVI - 7			
5/6/2003	Cambio intestazione quota	18/11/2002	XLVII - 4					
12/2/2004	Intestazione quota	1/12/2003	XLVII - 7					
28/9/2004	Sospensione decorso temporale	18/11/2002	XLVIII - 3					
			XLVIII - 10					

CODICE E DENOMINAZIONE DEL PERMESSO	TITOLARI DEL PERMESSO e relative quote di partecipazione (%)	PROVEDIMENTI CONCERNENTI IL PERMESSO		PERIODO DI VIGENZA	SCADENZA	AREA (Kmq)	UBICAZIONE DEL PERMESSO	
		Data	Natura del provvedimento					
<b>SERRA S. BERNARDO</b> Nota: Sospeso.	MEDOILGAS ITALIA (22,89) (r.u.) ENI (63,34) TOTAL ITALIA (13,77)	11/7/1994	Natura del provvedimento	Decorrenza	23/02/2008	268,56	BASILICATA (268,56) Potenza Matera	
		6/3/1995	Conferimento	11/7/1994	1 <sup>a</sup> proroga			
		14/6/1996	Trasferimento quota	9/1/1995	XXXVIII - 8			
		14/6/1996	Trasferimento quota e nomina r.u.	1/1/1996	XXXIX - 4			
		14/6/1996	Cambio intestazione quota	23/1/1996	XL - 7			
		5/12/1996	Trasferimento quote	14/10/1996	XL - 7			
		28/8/1997	Trasferimento quota	1/7/1997	XLI - 1			
		13/2/1998	Cambio intestazione quota	1/1/1998	XLI - 9			
		20/2/1998	Trasferimento quota	29/1/1998	XLII - 3			
		21/9/1998	Assunzione quota	24/7/1998	XLII - 3			
		5/2/1999	Trasferimento quote	30/10/1998	XLII - 10			
		20/3/2000	Cambio intestazione quota	1/1/2000	XLIII - 3			
		29/11/2000	Cambio intestazione quota	3/3/2000	XLIV - 4			
		20/4/2001	Cambio intestazione quota	1/10/2000	XLIV - 12			
25/3/2002	Assunzione quota	7/11/2000	XLV - 5					
5/4/2002	Trasferimento quota	29/11/2001	XLVI - 4					
14/6/2002	Sospensione decorrenza vigenza	11/7/2000	XLVI - 12					
16/7/2003	Cambio intestazione quota	26/5/2003	XLVI - 7					
10/11/2003	Trasferimento quota	30/9/2003	XLVII - 8					
12/2/2004	Intestazione quota	1/12/2003	XLVII - 12					
30/6/2005	Determinazione scadenza vigenza	22/2/2005	XLVIII - 3					
30/8/2005	Trasferimento quota	26/4/2005	XLIX - 7					
30/3/2007	1 <sup>a</sup> proroga e riduzione	23/2/2005	XLIX - 9					
17/12/2007	Assunzione quota	15/1/2007	LI - 4					
16/4/2008	Sospensione decorso temporale	30/4/2007	LII - 1					
9/7/2008	Cambio intestazione quota	12/2/2008	LII - 5					
9/7/2008	Sospensione decorso temporale	30/4/2007	LII - 8					
9/7/2008	Trasferimento quote	4/2/2008	LII - 8					

**ELENCO DEI PERMESSI DI RICERCA ACCORDATI NELLA TERRAFERMA - Aggiornamento 30/novembre/2009**

CODICE E DENOMINAZIONE DEL PERMESSO	TITOLARI DEL PERMESSO e relative quote di partecipazione (%)	PROVVEDIMENTI CONCERNENTI IL PERMESSO		PERIODO DI VIGENZA	SCADENZA	AREA (Kmq)	UBICAZIONE DEL PERMESSO
		Data	Natura del provvedimento				
<b>422</b> <b>BUCCHIANICO</b> Nota: L'area del permesso di ricerca è così ridotta in seguito al rilascio della concessione di coltivazione Miglianico - Sospeso	ENI (100) (r.u.)	25/7/1996 13/2/1998 27/2/2003 27/2/2003 20/11/2007 9/7/2008	Natura del provvedimento Conferimento Cambio intestazione Riduzione 1ª proroga 2ª proroga Sospensione decorso temporale	2ª proroga	25/07/2008	178,96	ABRUZZO (178,96) Pescara Chieti
<b>437</b> <b>FOSSO VALDIENNA</b> Nota: Sospeso.	ESSO ITALIANA (51,7) (r.u.) TOTAL ITALIA (31,7) SHELL ITALIA E & P (9,3) ENI (7,3)	5/12/1996 13/2/1998 15/3/2000 20/3/2000 29/11/2000 20/4/2001 5/6/2003 30/6/2003 16/7/2003 12/2/2004	Natura del provvedimento Conferimento Cambio intestazione Trasferimento quote e nomina r.u. Cambio intestazione quota Cambio intestazione quota Cambio intestazione quota Cambio intestazione quota Sospensione decorso temporale Cambio intestazione quota Cambio intestazione quota	1° periodo	05/12/2002	34	BASILICATA (34) Potenza Matera
<b>438</b> <b>TEMPA MOLLANO</b> Nota: Sospeso.	ESSO ITALIANA (51,7) (r.u.) TOTAL ITALIA (31,7) SHELL ITALIA E & P (9,3) ENI (7,3)	5/12/1996 13/2/1998 15/3/2000 20/3/2000 29/11/2000 20/4/2001 5/6/2003 30/6/2003 16/7/2003 12/2/2004	Natura del provvedimento Conferimento Cambio intestazione Trasferimento quote e nomina r.u. Cambio intestazione quota Cambio intestazione quota Cambio intestazione quota Cambio intestazione quota Sospensione decorso temporale Cambio intestazione quota Cambio intestazione quota	1° periodo	05/12/2002	57,48	BASILICATA (57,48) Potenza

**ELENCO DEI PERMESSI DI RICERCA ACCORDATI NELLA TERRAFERMA - Aggiornamento 30/novembre/2009**

CODICE E DENOMINAZIONE DEL PERMESSO	TITOLARI DEL PERMESSO e relative quote di partecipazione (%)	PROVVEDIMENTI CONCERNENTI IL PERMESSO		PERIODO DI VIGENZA	SCADENZA	AREA (Km <sup>q</sup> )	UBICAZIONE DEL PERMESSO
		Data	Natura del provvedimento				
<b>445</b> <b>FROSINONE</b> Nota: Presentata istanza di sospensione del decorso temporale pubblicata nel B.U.I.G. Anno LIII - N. 12.	PENTEX ITALIA (20) (r.u.) ASCENT RESOURCES ITALIA (80)	1/8/1997	Conferimento	1/8/1997	14/09/2009	631,3	LAZIO (631,3) Roma Frosinone
		14/7/1999	Trasferimento quota	30/10/1998			
		20/3/2000	Cambio intestazione quota	1/1/2000			
		29/5/2000	Approvazione programma lavoro unitario	29/5/2000			
		20/4/2001	Cambio intestazione quota	1/10/2000			
		27/1/2003	Trasferimenti quote	26/6/2002			
		8/10/2003	Sospensione decorso temporale	29/5/2003			
		4/10/2006	Determinazione scadenza vigenza	10/9/2006			
		29/9/2008	1 <sup>a</sup> proroga e riduzione	14/11/2006			
		30/7/2009	Trasferimento quota	8/6/2009			
<b>454</b> <b>SETTECERRI</b> Nota: Sospeso	ENI (66,6666667) (r.u.) MEDOILGAS ITALIA (33,3333333)	25/9/1997	Conferimento	25/9/1997	25/09/2003	882,17	ABRUZZO (638,72) Teramo MARCHE (242,85) Ascoli Piceno LAZIO (0,6) Rieti
		15/9/1999	Trasferimento quota e nomina r.u.	21/1/1999			
		17/10/2000	Sospensione decorrenza vigenza	15/2/2000			
		5/4/2002	Trasferimento quota	29/11/2001			
		20/5/2003	Assunzione quota e nomina r.u.	29/4/2003			
		30/6/2005	Trasferimento quota	26/4/2005			
		16/4/2008	Cambio intestazione quota	12/2/2008			
<b>459</b> <b>NOVARA</b> Nota: Sospeso.	ENI (100) (r.u.)	30/1/1998	Attribuzione	1/1/1997	07/09/2004	333,55	PIEMONTE (172,01) Novara LOMBARDIA (161,54) Pavia Milano
		2/4/1999	Sospensione decorrenza vigenza	1/12/1998			
		20/9/2000	Determinazione scadenza vigenza	6/8/2000			
		18/10/2001	Riduzione	18/10/2001			
		27/10/2004	Sospensione decorso temporale	14/7/2004			
		21/4/2005	Determinazione scadenza vigenza	31/1/2005			
		21/4/2005	Sospensione decorso temporale	1/2/2005			

**ELENCO DEI PERMESSI DI RICERCA ACCORDATI NELLA TERRAFERMA - Aggiornamento 30/novembre/2009**

CODICE E DENOMINAZIONE DEL PERMESSO	TITOLARI DEL PERMESSO e relative quote di partecipazione (%)	PROVVEDIMENTI CONCERNENTI IL PERMESSO		PERIODO DI VIGENZA	SCADENZA	AREA (Kmq)	UBICAZIONE DEL PERMESSO
		Data	Natura del provvedimento				
<b>460</b> <b>VIGEVANO</b> Nota: Sospeso.	ENI (45) (r.u.) BG GAS INTERNATIONAL BV FILIALE ITALIANA (40) EDISON (15)	30/1/1998 17/3/2000 17/10/2000 29/11/2000 18/5/2001 25/3/2002 25/3/2002 30/7/2002	Natura del provvedimento Attribuzione Riduzione Sospensione decorrenza vigenza Trasferimento quota Trasferimento quota Trasferimento quota Trasferimento quota Determinazione data scadenza sospensione vigenza	1° periodo 1° periodo	01/06/2006	392,45	LOMBARDIA (371,45) Pavia Milano PIEMONTE (21) Novara
<b>473</b>							
<b>ZURLENGO</b>	ENI (66,66667) (r.u.) EDISON (33,33333)	16/6/1998 15/9/1999 28/2/2000 30/7/2002  30/7/2002 20/3/2003 12/2/2004 31/3/2004 21/12/2004 22/5/2008 17/9/2008	Natura del provvedimento Attribuzione Sospensione decorrenza vigenza Trasferimento quota e nomina r.u. Determinazione data scadenza sospensione vigenza Determinazione scadenza vigenza Sospensione decorso temporale Intestazione quota Determinazione scadenza vigenza Riduzione Sospensione decorso temporale Prolungamento vigenza	1° periodo 1° periodo	22/07/2009	239,27	LOMBARDIA (239,27) Cremona Brescia Bergamo
<b>481</b>							
<b>FIUME ANIENE</b> Nota: Presentata istanza di proroga e di riduzione pubblicata nel B.U.I.G. Anno LII - N. 1.	LUMAX OIL (100) (r.u.)	21/9/1998 11/2/1999 20/3/2000 29/5/2000  20/4/2001 27/1/2003 8/10/2003 4/10/2006	Natura del provvedimento Conferimento Assunzione quote e nomina r.u. Cambio intestazione quota Approvazione programma lavoro unitario Cambio intestazione quota Trasferimento quota Sospensione decorso temporale Determinazione scadenza vigenza	1° periodo 1° periodo	05/01/2008	911,02	LAZIO (735,27) Roma Frosinone ABRUZZO (175,75) L'Aquila

**ELENCO DEI PERMESSI DI RICERCA ACCORDATI NELLA TERRAFERMA - Aggiornamento 30/novembre/2009**

CODICE E DENOMINAZIONE DEL PERMESSO	TITOLARI DEL PERMESSO e relative quote di partecipazione (%)	PROVVEDIMENTI CONCERNENTI IL PERMESSO		PERIODO DI VIGENZA	SCADENZA	AREA (Kmq)	UBICAZIONE DEL PERMESSO
		Data	Natura del provvedimento				
<b>LAGO DEL SALTO</b>	LUMAX OIL (100) (r.u.)	21/9/1998	Natura del provvedimento Conferimento	1° periodo	05/01/2008	918,06	LAZIO (614,26) Roma Rieti
		10/2/1999	Assunzione quote e nomina r.u.				
		20/3/2000	Cambio intestazione quota				
		29/5/2000	Approvazione programma lavoro unitario				ABRUZZO (303,8) L'Aquila
		20/4/2001	Cambio intestazione quota				
		27/1/2003	Trasferimento quota				
		8/10/2003	Sospensione decorso temporale				
		4/10/2006	Determinazione scadenza vigenza				

482

CODICE E DENOMINAZIONE DEL PERMESSO	TITOLARI DEL PERMESSO e relative quote di partecipazione (%)	PROVVEDIMENTI CONCERNENTI IL PERMESSO		PERIODO DI VIGENZA	SCADENZA	AREA (Kmq)	UBICAZIONE DEL PERMESSO
		Data	Natura del provvedimento				
<b>SORA</b>	LUMAX OIL (100) (r.u.)	21/9/1998	Natura del provvedimento Conferimento	1° periodo	05/01/2008	895,5	LAZIO (584,95) Frosinone
		10/2/1999	Assunzione quote e nomina r.u.				
		20/3/2000	Cambio intestazione quota				ABRUZZO (310,55) L'Aquila
		29/5/2000	Approvazione programma lavoro unitario				
		20/4/2001	Cambio intestazione quota				
		27/1/2003	Trasferimento quota				
		8/10/2003	Sospensione decorso temporale				
		4/10/2006	Determinazione scadenza vigenza				

484

CODICE E DENOMINAZIONE DEL PERMESSO	TITOLARI DEL PERMESSO e relative quote di partecipazione (%)	PROVVEDIMENTI CONCERNENTI IL PERMESSO		PERIODO DI VIGENZA	SCADENZA	AREA (Kmq)	UBICAZIONE DEL PERMESSO
		Data	Natura del provvedimento				
<b>TEANA</b>	TOTAL ITALIA (80) (r.u.) ENI (20)	23/9/1998	Natura del provvedimento Conferimento	1° periodo	23/09/2004	231,04	BASILICATA (231,04) Potenza
		4/12/1998	Rettifica				
		10/3/1999	Cambio intestazione quota				
		18/11/1999	Trasferimento quota				
		19/10/2000	Assunzione quota				
		5/4/2002	Trasferimento quota				
		16/4/2003	Trasferimento quota e nomina r.u.				
		16/7/2003	Cambio intestazione quota				
		8/10/2004	Sospensione decorso temporale				

485

Nota: Sospeso.

**ELENCO DEI PERMESSI DI RICERCA ACCORDATI NELLA TERRAFERMA - Aggiornamento 30/novembre/2009**

CODICE E DENOMINAZIONE DEL PERMESSO	TITOLARI DEL PERMESSO e relative quote di partecipazione (%)		PROVVEDIMENTI CONCERNENTI IL PERMESSO		PERIODO DI VIGENZA	SCADENZA	AREA (Kmq)	UBICAZIONE DEL PERMESSO
	Data	Natura del provvedimento	Decorrenza	BUIG				
<b>492</b> <b>ALIANO</b> Nota: Sospeso.	TOTAL ITALIA (60) (r.u.)	6/11/1998	Natura del provvedimento	6/11/1998	1° periodo	06/11/2004	154,56	BASILICATA (154,56) Potenza Matera
	ENI (40)	3/8/1999	Conferimento	7/4/1999				
		20/3/2000	Trasferimento quota	6/11/1998				
		20/3/2000	Rettifica					
		20/3/2000	Cambio intestazione quota	1/1/2000				
		11/10/2000	Nomina r.u.	15/9/2000				
		29/11/2000	Cambio intestazione quota	3/3/2000				
		20/4/2001	Cambio intestazione quota	1/10/2000				
		20/5/2001	Assunzione quota	6/2/2001				
		26/3/2003	Assunzione quota	27/2/2003				
	16/7/2003	Cambio intestazione quota	26/5/2003					
	8/10/2004	Sospensione decorso temporale	19/7/2004					
			XLVIII - 11					
<b>496</b> <b>CIVITA</b> Nota: Presentata istanza di concessione di coltivazione AGLAVIZZA pubblicata nel B.U.I.G. Anno L - N. 7 - Sospeso.	TOTAL ITALIA (60) (r.u.)	22/4/1999	Natura del provvedimento	22/4/1999	1ª proroga	22/04/2008	276,57	ABRUZZO (271,73) Chieti MOLISE (4,84) Campobasso
	MEDOILGAS CIVITA (100) (r.u.)	21/3/2002	Conferimento	11/1/2002				
		20/11/2007	Trasferimento quota e nomina r.u.	22/4/2005				
		20/11/2007	1ª proroga	LI - 12				
		19/6/2008	Assunzione quota	27/7/2007				
		9/7/2008	Trasferimento	27/2/2008				
			Sospensione decorso temporale	12/2/2006				
				LII - 8				
<b>501</b> <b>MUTIGNANO</b> Nota: Presentata istanza di proroga pubblicata nel B.U.I.G. Anno LIII - N. 5. Sospeso.	TOTAL ITALIA (60) (r.u.)	9/6/2000	Natura del provvedimento	9/6/2000	1ª proroga	09/06/2009	98,99	ABRUZZO (98,99) Teramo Pescara
	ENI (50)	20/4/2001	Conferimento	1/10/2000				
	GAS PLUS ITALIANA (50)	18/9/2001	Cambio intestazione quota	29/6/2001				
		12/1/2004	Trasferimento quota	XLV - 10				
		12/2/2004	Nomina r.u.	25/6/2003				
		20/7/2004	Cambio intestazione quota	XLVIII - 2				
		20/11/2007	Cambio intestazione quota	XLVIII - 3				
		4/5/2009	Cambio intestazione quota	18/5/2004				
			1ª proroga	9/6/2006				
			Sospensione decorso temporale	18/12/2008				
			LIII - 6					
<b>503</b> <b>BASTIGLIA</b>	TOTAL ITALIA (60) (r.u.)	19/2/2001	Natura del provvedimento	19/2/2001	1ª proroga	19/02/2010	471,3	EMILIA ROMAGNA (471,3) Reggio Emilia Modena Bologna
	ASCENT RESOURCES ITALIA (100) (r.u.)	10/9/2001	Conferimento	6/7/2001				
		18/6/2002	Trasferimento quota	XLV - 3				
		20/1/2005	Trasferimento quota	XLV - 10				
		30/3/2005	Trasferimento quota	XLVI - 7				
		18/11/2005	Trasferimento quota	23/4/2002				
		5/5/2008	Approvazione programma lavoro unitario	20/1/2005				
			Trasferimento quota	XLIX - 2				
			Intestazione	22/12/2004				
			Proroga e riduzione	2/8/2005				
			19/2/2007					
			XLIX - 4					
			XLIX - 12					
			LII - 6					





**ELENCO DEI PERMESSI DI RICERCA ACCORDATI NELLA TERRAFERMA - Aggiornamento 30/novembre/2009**

<b>512</b> CODICE E DENOMINAZIONE DEL PERMESSO <b>TORRENTE NURE</b> Nota: Presentata istanza di proroga e di riduzione dell'area pubblicata nel B.U.I.G. Anno LIII - N. 12.	TITOLARI DEL PERMESSO e relative quote di partecipazione (%)	PROVVEDIMENTI CONCERNENTI IL PERMESSO	PERIODO DI VIGENZA	SCADENZA	AREA (Km <sup>2</sup> )	UBICAZIONE DEL PERMESSO
	ENI (87,5) (r.u.) PETROREP ITALIANA (12,5)	Data 19/2/2001 12/10/2001 25/3/2002 28/11/2003 30/6/2005 30/11/2007 30/11/2007 28/2/2008 31/8/2009	Natura del provvedimento Decorrenza Conferimento Trasferimento Trasferimento quota Trasferimento quota e nomina r.u. Cambio intestazione quota Nomina r.u. 1 <sup>a</sup> proroga e riduzione Trasferimento quota Assunzione quota	1 <sup>a</sup> proroga	19/02/2010	527,7
<b>514</b> CODICE E DENOMINAZIONE DEL PERMESSO <b>CASCINA S. PIETRO</b>	TITOLARI DEL PERMESSO e relative quote di partecipazione (%)	PROVVEDIMENTI CONCERNENTI IL PERMESSO	PERIODO DI VIGENZA	SCADENZA	AREA (Km <sup>2</sup> )	UBICAZIONE DEL PERMESSO
	NORTHSUN ITALIA (100) (r.u.)	Data 20/2/2001 31/10/2007 13/7/2009	Natura del provvedimento Decorrenza Conferimento 1 <sup>a</sup> proroga Riduzione	1 <sup>a</sup> proroga	20/02/2010	137,73
<b>517</b> CODICE E DENOMINAZIONE DEL PERMESSO <b>CODOGNO</b>	TITOLARI DEL PERMESSO e relative quote di partecipazione (%)	PROVVEDIMENTI CONCERNENTI IL PERMESSO	PERIODO DI VIGENZA	SCADENZA	AREA (Km <sup>2</sup> )	UBICAZIONE DEL PERMESSO
	EDISON (55) (r.u.) SVILUPPO RISORSE NATURALI (25) COMPAGNIA GENERALE IDROCARBURI (20)	Data 20/2/2001 25/3/2002 25/3/2002 28/11/2003 12/2/2004 10/1/2007 11/4/2008	Natura del provvedimento Decorrenza Conferimento Trasferimento quota Trasferimento quota Assunzione quote Cambio intestazione Trasferimenti quote 1 <sup>a</sup> proroga e riduzione	1 <sup>a</sup> proroga	20/02/2010	450,4
<b>518</b> CODICE E DENOMINAZIONE DEL PERMESSO <b>FINALE EMILIA</b> Nota: Sospeso.	TITOLARI DEL PERMESSO e relative quote di partecipazione (%)	PROVVEDIMENTI CONCERNENTI IL PERMESSO	PERIODO DI VIGENZA	SCADENZA	AREA (Km <sup>2</sup> )	UBICAZIONE DEL PERMESSO
	FOREST - CMI (80) (r.u.) AVOBONE ITALY (20)	Data 20/2/2001 18/6/2002 16/3/2007 28/4/2009	Natura del provvedimento Decorrenza Conferimento Trasferimento Sospensione decorso temporale Trasferimento quota e nomina r.u.	1 <sup>o</sup> periodo	20/02/2007	744,55

**ELENCO DEI PERMESSI DI RICERCA ACCORDATI NELLA TERRAFERMA - Aggiornamento 30/novembre/2009**

<b>523</b>	<b>CODICE E DENOMINAZIONE DEL PERMESSO</b> <b>FIUME ARNONE</b>	TITOLARI DEL PERMESSO e relative quote di partecipazione (%) ASCENT RESOURCES ITALIA (40) (r.u.) MEDOILGAS CIVITA (30) ITALMIN EXPLORATION (30)	PROVVEDIMENTI CONCERNENTI IL PERMESSO Data 10/7/2002 28/10/2004 30/3/2007 19/6/2008 13/10/2009 Natura del provvedimento Conferimento Trasferimento quota e nomina r.u. Trasferimento quota e nomina r.u. Trasferimento quota 1ª proroga e riduzione	PERMESSO Decorrenza 10/7/2002 21/9/2004 22/2/2007 27/2/2008 10/7/2008 BUIG XLVI - 8 XLVIII - 11 LI - 4 LII - 7 LIII - 11	PERIODO DI VIGENZA 1ª proroga 10/07/2011	SCADENZA 10/07/2011	AREA (Km <sup>q</sup> ) 268,97	UBICAZIONE DEL PERMESSO LAZIO (268,97) Roma
<b>524</b>	<b>CODICE E DENOMINAZIONE DEL PERMESSO</b> <b>ORTONA</b>	TITOLARI DEL PERMESSO e relative quote di partecipazione (%) ENI (100) (r.u.)	PROVVEDIMENTI CONCERNENTI IL PERMESSO Data 10/7/2002 9/7/2008 Natura del provvedimento Conferimento Sospensione decorso temporale	PERMESSO Decorrenza 10/7/2002 11/4/2008 BUIG XLVI - 8 LII - 8	PERIODO DI VIGENZA 1ª periodo 10/07/2008	SCADENZA 10/07/2008	AREA (Km <sup>q</sup> ) 140,2	UBICAZIONE DEL PERMESSO ABRUZZO (140,2) Chieti
	Nota: Presentata istanza di proroga pubblicata nel B.U.I.G. Anno LII - N. 6 - Sospeso.							
<b>525</b>	<b>CODICE E DENOMINAZIONE DEL PERMESSO</b> <b>SAN MARCO</b>	TITOLARI DEL PERMESSO e relative quote di partecipazione (%) GROVE ENERGY (100) (r.u.)	PROVVEDIMENTI CONCERNENTI IL PERMESSO Data 10/7/2002 19/2/2003 27/10/2004 19/5/2009 Natura del provvedimento Conferimento Trasferimento Trasferimento 1ª proroga	PERMESSO Decorrenza 10/7/2002 12/12/2002 30/3/2004 10/7/2008 BUIG XLVI - 8 XLVII - 3 XLVIII - 11 LIII - 6	PERIODO DI VIGENZA 1ª proroga 10/07/2011	SCADENZA 10/07/2011	AREA (Km <sup>q</sup> ) 292,54	UBICAZIONE DEL PERMESSO EMILIA ROMAGNA (292,54) Ravenna Ferrara
	Nota: Presentata istanza di concessione di coltivazione BAGNACAVALLO pubblicata nel B.U.I.G. Anno LIII - N. 3.							
<b>526</b>	<b>CODICE E DENOMINAZIONE DEL PERMESSO</b> <b>VERCELLI</b>	TITOLARI DEL PERMESSO e relative quote di partecipazione (%) PETROCELTIC ELSA (50) (r.u.) ENI (50)	PROVVEDIMENTI CONCERNENTI IL PERMESSO Data 10/7/2002 16/4/2003 30/6/2005 28/2/2008 1/9/2009 Natura del provvedimento Conferimento Trasferimento quota Cambio intestazione quota Trasferimento quota e nomina r.u. 1ª proroga e riduzione	PERMESSO Decorrenza 10/7/2002 4/3/2003 26/11/2003 28/12/2007 10/7/2008 BUIG XLVI - 8 XLVII - 5 XLIX - 7 LII - 3 LIII - 10	PERIODO DI VIGENZA 1ª proroga 10/07/2011	SCADENZA 10/07/2011	AREA (Km <sup>q</sup> ) 536,7	UBICAZIONE DEL PERMESSO LOMBARDIA (189,1) Pavia PIEMONTE (347,6) Vercelli Novara Alessandria
<b>530</b>	<b>CODICE E DENOMINAZIONE DEL PERMESSO</b> <b>BORSANO</b>	TITOLARI DEL PERMESSO e relative quote di partecipazione (%) PUMA PETROLEUM (100) (r.u.)	PROVVEDIMENTI CONCERNENTI IL PERMESSO Data 26/11/2003 7/6/2007 Natura del provvedimento Conferimento Trasferimento	PERMESSO Decorrenza 26/11/2003 8/1/2007 BUIG XLVII - 12 LI - 7	PERIODO DI VIGENZA 1ª periodo 26/11/2009	SCADENZA 26/11/2009	AREA (Km <sup>q</sup> ) 317,86	UBICAZIONE DEL PERMESSO LOMBARDIA (317,86) Varese Milano Como

**ELENCO DEI PERMESSI DI RICERCA ACCORDATI NELLA TERRAFERMA - Aggiornamento 30/novembre/2009**

<b>531</b>	<b>CODICE E DENOMINAZIONE DEL PERMESSO</b> <b>MONTE PALLANO</b> Nota: Presentata istanza di concessione di coltivazione COLLE SANTO pubblicata nel B.U.I.G. Anno LIII - N. 3.	TITOLARI DEL PERMESSO e relative quote di partecipazione (%) FOREST - CMI (90) (r.u.) INTERGIE (10)	PROVVEDIMENTI CONCERNENTI IL PERMESSO Data 13/2/2004 13/2/2004 8/6/2006 8/6/2006 10/1/2007 Natura del provvedimento Conferimento Sospensione decorso temporale Trasferimento quota Determinazione scadenza vigenza	PERIODO DI VIGENZA 1° periodo	SCADENZA 02/05/2010	AREA (Kmq) 35,72	UBICAZIONE DEL PERMESSO ABRUZZO (35,72) Chieti
<b>532</b>	<b>CODICE E DENOMINAZIONE DEL PERMESSO</b> <b>SAVIO</b>	TITOLARI DEL PERMESSO e relative quote di partecipazione (%) NORTHERN PETROLEUM LIMITED (80) (r.u.) AVOBONE ITALY (20)	PROVVEDIMENTI CONCERNENTI IL PERMESSO Data 13/2/2004 7/7/2006 28/4/2009 Natura del provvedimento Conferimento Rettifica Trasferimento quota e nomina r.u.	PERIODO DI VIGENZA 1° periodo	SCADENZA 13/02/2010	AREA (Kmq) 458,92	UBICAZIONE DEL PERMESSO EMILIA ROMAGNA (458,92) Rimini Ravenna Forlì
<b>533</b>	<b>CODICE E DENOMINAZIONE DEL PERMESSO</b> <b>FIUME TARO</b>	TITOLARI DEL PERMESSO e relative quote di partecipazione (%) ENI (100) (r.u.)	PROVVEDIMENTI CONCERNENTI IL PERMESSO Data 24/5/2004 9/5/2005 30/6/2005 11/4/2006 10/1/2007 Natura del provvedimento Conferimento Trasferimento quote e nomina r.u. Cambio intestazione quota Assunzione quota Assunzione quota	PERIODO DI VIGENZA 1° periodo	SCADENZA 24/05/2010	AREA (Kmq) 443,8	UBICAZIONE DEL PERMESSO EMILIA ROMAGNA (443,8) Piacenza Parma
<b>534</b>	<b>CODICE E DENOMINAZIONE DEL PERMESSO</b> <b>MASSA LOMBARDA</b>	TITOLARI DEL PERMESSO e relative quote di partecipazione (%) FOREST - CMI (80) (r.u.) AVOBONE ITALY (20)	PROVVEDIMENTI CONCERNENTI IL PERMESSO Data 24/5/2004 28/4/2009 Natura del provvedimento Conferimento Trasferimento quota e nomina r.u.	PERIODO DI VIGENZA 1° periodo	SCADENZA 24/05/2010	AREA (Kmq) 397,87	UBICAZIONE DEL PERMESSO EMILIA ROMAGNA (397,87) Ravenna Ferrara Bologna
<b>535</b>	<b>CODICE E DENOMINAZIONE DEL PERMESSO</b> <b>AGUGLIANO</b> Nota: Presentata istanza di rinuncia pubblicata nel B.U.I.G. Anno LIII - N. 12.	TITOLARI DEL PERMESSO e relative quote di partecipazione (%) MEDOILGAS ITALIA (100) (r.u.)	PROVVEDIMENTI CONCERNENTI IL PERMESSO Data 8/10/2004 30/6/2005 16/4/2008 Natura del provvedimento Conferimento Trasferimento Intestazione	PERIODO DI VIGENZA 1° periodo	SCADENZA 08/10/2010	AREA (Kmq) 112,28	UBICAZIONE DEL PERMESSO MARCHE (112,28) Ancona
<b>536</b>	<b>CODICE E DENOMINAZIONE DEL PERMESSO</b> <b>CERASA</b>	TITOLARI DEL PERMESSO e relative quote di partecipazione (%) NORTHERN PETROLEUM LIMITED (100) (r.u.)	PROVVEDIMENTI CONCERNENTI IL PERMESSO Data 8/10/2004 7/7/2006 Natura del provvedimento Conferimento Rettifica	PERIODO DI VIGENZA 1° periodo	SCADENZA 08/10/2010	AREA (Kmq) 382,3	UBICAZIONE DEL PERMESSO MARCHE (382,3) Pesaro Ancona

**ELENCO DEI PERMESSI DI RICERCA ACCORDATI NELLA TERRAFERMA - Aggiornamento 30/novembre/2009**

<b>537</b>	<b>CODICE E DENOMINAZIONE DEL PERMESSO</b> <b>GUARDIA VOMANO</b>	TITOLARI DEL PERMESSO e relative quote di partecipazione (%) MEDOILGAS ITALIA (100) (r.u.)	PROVVEDIMENTI CONCERNENTI IL PERMESSO Data 12/7/2005 16/4/2008 Natura del provvedimento Conferimento Intestazione	PERIODO DI VIGENZA 1° periodo 12/07/2011	AREA (Kmq) 91,09	UBICAZIONE DEL PERMESSO ABRUZZO (91,09) Teramo
<b>539</b>	<b>CODICE E DENOMINAZIONE DEL PERMESSO</b> <b>MONTALBANO</b>	TITOLARI DEL PERMESSO e relative quote di partecipazione (%) MEDOILGAS CIVITA (57,15) (r.u.) VEGA OIL (42,85)	PROVVEDIMENTI CONCERNENTI IL PERMESSO Data 8/9/1953 11/4/2006 24/1/2007 19/6/2008 12/9/2008 31/10/2008 25/9/2009 Natura del provvedimento Conferimento Cambio intestazione Trasferimento quota Trasferimento quota Nomina r.u. Assunzione quota	PERIODO DI VIGENZA 1° periodo 08/09/2011	AREA (Kmq) 165,04	UBICAZIONE DEL PERMESSO BASILICATA (165,04) Matera
<b>540</b>	<b>CODICE E DENOMINAZIONE DEL PERMESSO</b> <b>LONGASTRINO</b>	TITOLARI DEL PERMESSO e relative quote di partecipazione (%) NORTHERN PETROLEUM LIMITED (100) (r.u.)	PROVVEDIMENTI CONCERNENTI IL PERMESSO Data 24/10/2005 Natura del provvedimento Conferimento	PERIODO DI VIGENZA 1° periodo 24/12/2011	AREA (Kmq) 139,72	UBICAZIONE DEL PERMESSO EMILIA ROMAGNA (139,72) Ravenna Ferrara
<b>541</b>	<b>CODICE E DENOMINAZIONE DEL PERMESSO</b> <b>MONTEMARCIANO</b>	TITOLARI DEL PERMESSO e relative quote di partecipazione (%) MEDOILGAS ITALIA (50) (r.u.) SARP (50)	PROVVEDIMENTI CONCERNENTI IL PERMESSO Data 24/2/2006 7/6/2007 16/4/2008 Natura del provvedimento Conferimento Trasferimento quota e nomina r.u. Cambio intestazione quota	PERIODO DI VIGENZA 1° periodo 24/02/2012	AREA (Kmq) 49,4	UBICAZIONE DEL PERMESSO MARCHE (49,4) Ancona
<b>542</b>	<b>CODICE E DENOMINAZIONE DEL PERMESSO</b> <b>MASSERIA GAUDELLA</b>	TITOLARI DEL PERMESSO e relative quote di partecipazione (%) MEDOILGAS ITALIA (100) (r.u.)	PROVVEDIMENTI CONCERNENTI IL PERMESSO Data 27/3/2006 16/4/2008 Natura del provvedimento Conferimento Intestazione	PERIODO DI VIGENZA 1° periodo 27/03/2012	AREA (Kmq) 154,21	UBICAZIONE DEL PERMESSO BASILICATA (154,21) Matera
<b>543</b>	<b>CODICE E DENOMINAZIONE DEL PERMESSO</b> <b>CARISTO</b>	TITOLARI DEL PERMESSO e relative quote di partecipazione (%) PETROCELTIC ELSA (47,5) (r.u.) ENI (47,5) SOCIETÀ COSTRUZIONE CONDOTTE (5)	PROVVEDIMENTI CONCERNENTI IL PERMESSO Data 18/5/2006 28/2/2008 27/3/2009 Natura del provvedimento Conferimento Trasferimento quota e nomina r.u. Trasferimento quota	PERIODO DI VIGENZA 1° periodo 18/05/2012	AREA (Kmq) 728	UBICAZIONE DEL PERMESSO PIEMONTE (728) Vercelli Novara Biella

**ELENCO DEI PERMESSI DI RICERCA ACCORDATI NELLA TERRAFERMA - Aggiornamento 30/novembre/2009**

<b>544</b>	<b>CODICE E DENOMINAZIONE DEL PERMESSO</b> <b>TORRENTE LA VELLA</b> Nota: Sospeso.	<b>TITOLARI DEL PERMESSO e relative quote di partecipazione (%)</b> EDISON (60) (r.u.) MEDOILGAS ITALIA (40)	<b>PROVVEDIMENTI CONCERNENTI IL PERMESSO</b> Data 31/5/2006 3/8/2006 16/4/2008 30/10/2009 Natura del provvedimento Conferimento Rettifica Cambio intestazione quota Sospensione decorso temporale	<b>PERIODO DI VIGENZA</b> 1° periodo L - 6 L - 9 LII - 5 LIII - 11	<b>SCADENZA</b> 31/05/2012	<b>AREA (Kmq)</b> 9,65	<b>UBICAZIONE DEL PERMESSO</b> BASILICATA (9,65) Matera
<b>545</b>	<b>CODICE E DENOMINAZIONE DEL PERMESSO</b> <b>POSTA NUOVA</b>	<b>TITOLARI DEL PERMESSO e relative quote di partecipazione (%)</b> VEGA OIL (100) (r.u.)	<b>PROVVEDIMENTI CONCERNENTI IL PERMESSO</b> Data 3/10/2006 Natura del provvedimento Conferimento	<b>PERIODO DI VIGENZA</b> 1° periodo L - 11	<b>SCADENZA</b> 03/10/2012	<b>AREA (Kmq)</b> 154,55	<b>UBICAZIONE DEL PERMESSO</b> PUGLIA (154,55) Foggia
<b>546</b>	<b>CODICE E DENOMINAZIONE DEL PERMESSO</b> <b>BARDONE</b>	<b>TITOLARI DEL PERMESSO e relative quote di partecipazione (%)</b> GAS PLUS ITALIANA (60) (r.u.) PETROREP ITALIANA (40)	<b>PROVVEDIMENTI CONCERNENTI IL PERMESSO</b> Data 21/5/2007 Natura del provvedimento Conferimento	<b>PERIODO DI VIGENZA</b> 1° periodo LI - 6	<b>SCADENZA</b> 21/05/2013	<b>AREA (Kmq)</b> 51,46	<b>UBICAZIONE DEL PERMESSO</b> EMILIA ROMAGNA (51,46) Parma
<b>547</b>	<b>CODICE E DENOMINAZIONE DEL PERMESSO</b> <b>CIVITAQUANA</b>	<b>TITOLARI DEL PERMESSO e relative quote di partecipazione (%)</b> VEGA OIL (65) (r.u.) PETROCELTIC ELSA (35)	<b>PROVVEDIMENTI CONCERNENTI IL PERMESSO</b> Data 24/7/2007 12/9/2008 Natura del provvedimento Conferimento Trasferimento quota e nomina r.u.	<b>PERIODO DI VIGENZA</b> 1° periodo LI - 8 LII - 10	<b>SCADENZA</b> 24/07/2013	<b>AREA (Kmq)</b> 615,37	<b>UBICAZIONE DEL PERMESSO</b> ABRUZZO (615,37) Teramo Pescara Chieti
<b>548</b>	<b>CODICE E DENOMINAZIONE DEL PERMESSO</b> <b>CORANA</b>	<b>TITOLARI DEL PERMESSO e relative quote di partecipazione (%)</b> ITALMIN EXPLORATION (100) (r.u.)	<b>PROVVEDIMENTI CONCERNENTI IL PERMESSO</b> Data 24/7/2007 Natura del provvedimento Conferimento	<b>PERIODO DI VIGENZA</b> 1° periodo LI - 8	<b>SCADENZA</b> 24/07/2013	<b>AREA (Kmq)</b> 476,23	<b>UBICAZIONE DEL PERMESSO</b> PIEMONTE (63,65) Alessandria LOMBARDIA (412,58) Pavia
<b>682</b>	<b>CODICE E DENOMINAZIONE DEL PERMESSO</b> <b>SULMONA</b>	<b>TITOLARI DEL PERMESSO e relative quote di partecipazione (%)</b> MEDOILGAS ITALIA (100) (r.u.)	<b>PROVVEDIMENTI CONCERNENTI IL PERMESSO</b> Data 14/8/2007 16/4/2008 Natura del provvedimento Conferimento Intestazione	<b>PERIODO DI VIGENZA</b> 1° periodo LI - 9 LII - 5	<b>SCADENZA</b> 14/08/2013	<b>AREA (Kmq)</b> 188,7	<b>UBICAZIONE DEL PERMESSO</b> ABRUZZO (188,7) L'Aquila
<b>683</b>	<b>CODICE E DENOMINAZIONE DEL PERMESSO</b> <b>CORTE DEI SIGNORI</b>	<b>TITOLARI DEL PERMESSO e relative quote di partecipazione (%)</b> ALEANNA RESOURCES (100) (r.u.)	<b>PROVVEDIMENTI CONCERNENTI IL PERMESSO</b> Data 28/3/2008 Natura del provvedimento Conferimento	<b>PERIODO DI VIGENZA</b> 1° periodo LII - 4	<b>SCADENZA</b> 28/03/2014	<b>AREA (Kmq)</b> 248,7	<b>UBICAZIONE DEL PERMESSO</b> EMILIA ROMAGNA (248,7) Ferrara

**ELENCO DEI PERMESSI DI RICERCA ACCORDATI NELLA TERRAFERMA - Aggiornamento 30/novembre/2009**

<b>684</b>	<b>CODICE E DENOMINAZIONE DEL PERMESSO</b> <b>MANDURIA</b>	TITOLARI DEL PERMESSO e relative quote di partecipazione (%) ENI (100) (r.u.)	PROVVEDIMENTI CONCERNENTI IL PERMESSO Data 16/6/2008 Natura del provvedimento Conferimento	PERIODO DI VIGENZA 1° periodo 16/06/2014	AREA (Kmq) 959,4	UBICAZIONE DEL PERMESSO PUGLIA (959,4) Taranto Lecce
<b>685</b>	<b>CODICE E DENOMINAZIONE DEL PERMESSO</b> <b>MASSAFRA</b>	TITOLARI DEL PERMESSO e relative quote di partecipazione (%) ENI (100) (r.u.)	PROVVEDIMENTI CONCERNENTI IL PERMESSO Data 16/6/2008 Natura del provvedimento Conferimento	PERIODO DI VIGENZA 1° periodo 16/06/2014	AREA (Kmq) 956,2	UBICAZIONE DEL PERMESSO PUGLIA (956,2) Taranto Bari
<b>686</b>	<b>CODICE E DENOMINAZIONE DEL PERMESSO</b> <b>SAMBUCHETO</b>	TITOLARI DEL PERMESSO e relative quote di partecipazione (%) APENNINE ENERGY (95) (r.u.) PETREN (5)	PROVVEDIMENTI CONCERNENTI IL PERMESSO Data 10/7/2008 30/4/2009 Natura del provvedimento Conferimento Trasferimento quota e nomina r.u.	PERIODO DI VIGENZA 1° periodo 10/07/2014	AREA (Kmq) 147,35	UBICAZIONE DEL PERMESSO MARCHE (147,35) Macerata Ancona
<b>687</b>	<b>CODICE E DENOMINAZIONE DEL PERMESSO</b> <b>FIUME BRUNA</b>	TITOLARI DEL PERMESSO e relative quote di partecipazione (%) INDIPENDENT ENERGY SOLUTIONS (100) (r.u.)	PROVVEDIMENTI CONCERNENTI IL PERMESSO Data 8/8/2008 Natura del provvedimento Conferimento	PERIODO DI VIGENZA 1° periodo 08/08/2014	AREA (Kmq) 246,87	UBICAZIONE DEL PERMESSO TOSCANA (246,87) Grosseto
<b>688</b>	<b>CODICE E DENOMINAZIONE DEL PERMESSO</b> <b>JOLANDA DI SAVOIA</b>	TITOLARI DEL PERMESSO e relative quote di partecipazione (%) GEOGAS (100) (r.u.)	PROVVEDIMENTI CONCERNENTI IL PERMESSO Data 10/9/2008 Natura del provvedimento Conferimento	PERIODO DI VIGENZA 1° periodo 10/09/2014	AREA (Kmq) 119,5	UBICAZIONE DEL PERMESSO EMILIA ROMAGNA (119,5) Ferrara
<b>689</b>	<b>CODICE E DENOMINAZIONE DEL PERMESSO</b> <b>ALTEDO</b>	TITOLARI DEL PERMESSO e relative quote di partecipazione (%) COMPAGNIA GENERALE IDROCARBURI (100) (r.u.)	PROVVEDIMENTI CONCERNENTI IL PERMESSO Data 22/9/2008 Natura del provvedimento Conferimento	PERIODO DI VIGENZA 1° periodo 22/09/2014	AREA (Kmq) 190,87	UBICAZIONE DEL PERMESSO EMILIA ROMAGNA (190,87) Ferrara Bologna
<b>690</b>	<b>CODICE E DENOMINAZIONE DEL PERMESSO</b> <b>CASALE COCCHI</b>	TITOLARI DEL PERMESSO e relative quote di partecipazione (%) GROVE ENERGY (100) (r.u.)	PROVVEDIMENTI CONCERNENTI IL PERMESSO Data 22/9/2008 Natura del provvedimento Conferimento	PERIODO DI VIGENZA 1° periodo 22/09/2014	AREA (Kmq) 2,45	UBICAZIONE DEL PERMESSO EMILIA ROMAGNA (2,45) Ravenna

**ELENCO DEI PERMESSI DI RICERCA ACCORDATI NELLA TERRAFERMA - Aggiornamento 30/novembre/2009**

<b>691</b>	CODICE E DENOMINAZIONE DEL PERMESSO <b>LA PROSPERA</b>	TITOLARI DEL PERMESSO e relative quote di partecipazione (%) NORTHSUN ITALIA (100) (r.u.)	Data 22/9/2008	PROVVEDIMENTI CONCERNENTI IL PERMESSO Natura del provvedimento Conferimento	Decorrenza 22/9/2008	BUIG LII - 10	PERIODO DI VIGENZA 1° periodo	SCADENZA 22/09/2014	AREA (Kmq) 104,87	UBICAZIONE DEL PERMESSO EMILIA ROMAGNA (104,87) Ferrara
<b>692</b>	CODICE E DENOMINAZIONE DEL PERMESSO <b>SANTA MARGHERITA</b>	TITOLARI DEL PERMESSO e relative quote di partecipazione (%) SVILUPPO RISORSE NATURALI (100) (r.u.)	Data 22/9/2008	PROVVEDIMENTI CONCERNENTI IL PERMESSO Natura del provvedimento Conferimento	Decorrenza 22/9/2008	BUIG LII - 10	PERIODO DI VIGENZA 1° periodo	SCADENZA 22/09/2014	AREA (Kmq) 308,83	UBICAZIONE DEL PERMESSO EMILIA ROMAGNA (308,83) Parma
<b>693</b>	CODICE E DENOMINAZIONE DEL PERMESSO <b>TERRA DEL SOLE</b>	TITOLARI DEL PERMESSO e relative quote di partecipazione (%) NORTHSUN ITALIA (100) (r.u.)	Data 22/9/2008	PROVVEDIMENTI CONCERNENTI IL PERMESSO Natura del provvedimento Conferimento	Decorrenza 22/9/2008	BUIG LII - 10	PERIODO DI VIGENZA 1° periodo	SCADENZA 22/09/2014	AREA (Kmq) 214,85	UBICAZIONE DEL PERMESSO EMILIA ROMAGNA (214,85) Ravenna Forlì-Cesena
<b>694</b>	CODICE E DENOMINAZIONE DEL PERMESSO <b>CASE SPARSE</b>	TITOLARI DEL PERMESSO e relative quote di partecipazione (%) PETROCELTIC ELSA (100) (r.u.)	Data 7/10/2008	PROVVEDIMENTI CONCERNENTI IL PERMESSO Natura del provvedimento Conferimento	Decorrenza 7/10/2008	BUIG LII - 11	PERIODO DI VIGENZA 1° periodo	SCADENZA 07/10/2014	AREA (Kmq) 24,2	UBICAZIONE DEL PERMESSO PIEMONTE (11,6) Novara LOMBARDIA (12,6) Pavia
<b>695</b>	CODICE E DENOMINAZIONE DEL PERMESSO <b>NIBBIANO</b>	TITOLARI DEL PERMESSO e relative quote di partecipazione (%) EDISON (100) (r.u.)	Data 29/10/2008	PROVVEDIMENTI CONCERNENTI IL PERMESSO Natura del provvedimento Conferimento	Decorrenza 29/10/2008	BUIG LII - 11	PERIODO DI VIGENZA 1° periodo	SCADENZA 29/10/2014	AREA (Kmq) 746,49	UBICAZIONE DEL PERMESSO EMILIA ROMAGNA (402,91) Piacenza LOMBARDIA (343,58) Pavia
<b>696</b>	CODICE E DENOMINAZIONE DEL PERMESSO <b>TORRENTE PARMA</b>	TITOLARI DEL PERMESSO e relative quote di partecipazione (%) EDISON (100) (r.u.)	Data 29/10/2008	PROVVEDIMENTI CONCERNENTI IL PERMESSO Natura del provvedimento Conferimento	Decorrenza 29/10/2008	BUIG LII - 11	PERIODO DI VIGENZA 1° periodo	SCADENZA 29/10/2014	AREA (Kmq) 666,22	UBICAZIONE DEL PERMESSO EMILIA ROMAGNA (666,2) Reggio Emilia Parma TOSCANA (0,02) Massa Carrara

**ELENCO DEI PERMESSI DI RICERCA ACCORDATI NELLA TERRAFERMA - Aggiornamento 30/novembre/2009**

<b>697</b>	CODICE E DENOMINAZIONE DEL PERMESSO <b>PODERE GALLINA</b>	TITOLARI DEL PERMESSO e relative quote di partecipazione (%)	PROVVEDIMENTI CONCERNENTI IL PERMESSO Natura del provvedimento Conferimento	PERIODO DI VIGENZA	SCADENZA	AREA (Kmq)	UBICAZIONE DEL PERMESSO
		PO VALLEY OPERATIONS PTY (100) (r.u.)					
<b>698</b>	CODICE E DENOMINAZIONE DEL PERMESSO <b>PONTE DEL DIAVOLO</b>	TITOLARI DEL PERMESSO e relative quote di partecipazione (%)	PROVVEDIMENTI CONCERNENTI IL PERMESSO Natura del provvedimento Conferimento	PERIODO DI VIGENZA	SCADENZA	AREA (Kmq)	UBICAZIONE DEL PERMESSO
		ALEANNA RESOURCES (100) (r.u.)					
<b>699</b>	CODICE E DENOMINAZIONE DEL PERMESSO <b>PONTE DEI GRILLI</b>	TITOLARI DEL PERMESSO e relative quote di partecipazione (%)	PROVVEDIMENTI CONCERNENTI IL PERMESSO Natura del provvedimento Conferimento	PERIODO DI VIGENZA	SCADENZA	AREA (Kmq)	UBICAZIONE DEL PERMESSO
		ALEANNA RESOURCES (100) (r.u.)					
<b>700</b>	CODICE E DENOMINAZIONE DEL PERMESSO <b>MONTELURO</b>	TITOLARI DEL PERMESSO e relative quote di partecipazione (%)	PROVVEDIMENTI CONCERNENTI IL PERMESSO Natura del provvedimento Conferimento	PERIODO DI VIGENZA	SCADENZA	AREA (Kmq)	UBICAZIONE DEL PERMESSO
		PETREN (100) (r.u.)					
<b>701</b>	CODICE E DENOMINAZIONE DEL PERMESSO <b>PIZZO SCIABOLONE</b>	TITOLARI DEL PERMESSO e relative quote di partecipazione (%)	PROVVEDIMENTI CONCERNENTI IL PERMESSO Natura del provvedimento Rettifica	PERIODO DI VIGENZA	SCADENZA	AREA (Kmq)	UBICAZIONE DEL PERMESSO
		GAS PLUS ITALIANA (100) (r.u.)					



**ELENCO DEI PERMESSI DI RICERCA ACCORDATI NEL SOTTOFONDO MARINO - Aggiornamento 30/novembre/2009**

**PERMESSI DI RICERCA ACCORDATI NEL SOTTOFONDO MARINO**

Leggi 11 gennaio 1957, n. 6, 21 luglio 1967, n. 613 e successive modificazioni, 9 gennaio 1991, n. 9 e Decreto Legislativo 25 novembre 1996, n. 625

Nel sottofondo marino sono vigenti n. 24 PERMESSI DI RICERCA per complessivi 11006,06 Km<sup>2</sup>

Zona marina	Numero permessi	Superficie (Km <sup>2</sup> )
ZONA A	7	1.257,64
ZONA B	3	827,23
ZONA C	3	1.805,73
ZONA D	0	357,81
ZONA F	2	1.111,33
ZONA G	9	5.646,32

Nota:

Nel caso di titoli afferenti a due o più zone finitime, a ciascuna di tali zone viene attribuita la parte di area del titolo minerario ad essa afferente e l'unità mineraria viene attribuita alla zona cui compete la parte maggiore dell'area del titolo medesimo

## ELENCO DEI PERMESSI DI RICERCA ACCORDATI NEL SOTTOFONDO MARINO - Aggiornamento 30/ novembre/2009

549	CODICE E DENOMINAZIONE DEL PERMESSO	TITOLARI DEL PERMESSO e relative quote di partecipazione (%)	PROVVEDIMENTI CONCERNENTI IL PERMESSO		PERIODO DI VIGENZA		AREA (Km <sup>q</sup> )	UBICAZIONE DEL PERMESSO
			Data	Natura del provvedimento	Decorrenza	BUIG		
	<b>A.R. 78.RC</b>	ENI (90) (r.u.) EDISON (10)	16/4/1987	Conferimento	16/4/1987	XXXI - 6	100,02	ZONA A (100,02)
			14/9/1988	Trasferimento quota	14/9/1988	XXXII - 10		
			11/4/1991	Trasferimento quota e nomina r.u.	5/12/1990	XXXV - 6		
			12/3/1992	Trasferimento quota	29/7/1991	XXXVI - 4		
			4/8/1993	Cambio intestazione quota	23/4/1992	XXXVII - 10		
			13/12/1993	1 <sup>a</sup> proroga	16/4/1993	XXXVIII - 1		
			6/6/1996	2 <sup>a</sup> proroga	16/4/1996	XL - 7		
			13/2/1998	Cambio intestazione quota	1/1/1998	XLII - 3		
			23/11/1998	Cambio intestazione quota	29/6/1998	XLII - 12		
			22/1/1999	Sospensione decorrenza vigenza	16/4/1996	XLIII - 2		
			8/3/1999	Rettifica	16/4/1996	XLIII - 4		
			15/9/1999	Cambio intestazione quota	1/7/1999	XLIII - 10		
			14/3/2002	Sospensione decorso temporale	3/12/1999	XLVI - 4		
			14/3/2002	Determinazione data scadenza sospensione vigenza	14/3/2002	XLVI - 4		
			12/2/2004	Intestazione quota	1/12/2003	XLVIII - 3		

566	CODICE E DENOMINAZIONE DEL PERMESSO	TITOLARI DEL PERMESSO e relative quote di partecipazione (%)	PROVVEDIMENTI CONCERNENTI IL PERMESSO		PERIODO DI VIGENZA		AREA (Km <sup>q</sup> )	UBICAZIONE DEL PERMESSO
			Data	Natura del provvedimento	Decorrenza	BUIG		
	<b>A.R. 80.AG</b>	ENI (100) (r.u.)	17/4/1990	Conferimento	17/4/1990	XXXIV - 5	268,88	ZONA A (268,88)
			30/5/1996	1 <sup>a</sup> proroga	17/4/1996	XL - 6		
			13/2/1998	Cambio intestazione	1/1/1998	XLII - 3		
			25/2/1999	Sospensione decorrenza vigenza	17/4/1996	XLIII - 4		
			14/3/2002	Sospensione decorso temporale	3/12/1999	XLVI - 4		
			14/3/2002	Determinazione data scadenza sospensione vigenza	14/3/2002	XLVI - 4		

570	CODICE E DENOMINAZIONE DEL PERMESSO	TITOLARI DEL PERMESSO e relative quote di partecipazione (%)	PROVVEDIMENTI CONCERNENTI IL PERMESSO		PERIODO DI VIGENZA		AREA (Km <sup>q</sup> )	UBICAZIONE DEL PERMESSO
			Data	Natura del provvedimento	Decorrenza	BUIG		
	<b>A.R. 81.FR</b>	ENI (85) (r.u.) MEDOILGAS ITALIA (15)	11/9/1990	Conferimento	11/9/1990	XXXIV - 10	101,76	ZONA A (101,76)
			21/9/1992	Trasferimento quota e nomina r.u.	23/6/1992	XXXV - 10		
			14/6/1996	Trasferimento quota	1/1/1996	XL - 7		
			14/6/1996	Cambio intestazione quota	23/1/1996	XL - 7		
			21/10/1996	1 <sup>a</sup> proroga	11/9/1996	XL - 11		
			13/9/1998	Cambio intestazione quota	1/1/1998	XLII - 3		
			25/2/1999	Sospensione decorrenza vigenza	11/9/1996	XLIII - 4		
			5/4/2002	Trasferimento quota	29/11/2001	XLVI - 12		
			30/6/2005	Trasferimento quota	26/4/2005	XLIX - 7		
			16/4/2008	Cambio intestazione quota	12/2/2008	LII - 5		

**ELENCO DEI PERMESSI DI RICERCA ACCORDATI NEL SOTTOFONDO MARINO - Aggiornamento 30/ novembre/2009**

CODICE E DENOMINAZIONE DEL PERMESSO	TITOLARI DEL PERMESSO e relative quote di partecipazione (%) ENI (100) (r.u.)	PROVVEDIMENTI CONCERNENTI IL PERMESSO		PERIODO DI VIGENZA	SCADENZA	AREA (Kmq)	UBICAZIONE DEL PERMESSO
		Data	Natura del provvedimento				
<b>625</b> <b>A.R. 87.AG</b> Nota: Sospeso		1/12/1995	Natura del provvedimento Conferimento	1° periodo	01/12/2001	279,45	ZONA A (279,45)
		13/2/1998	Cambio intestazione	XL - 1			
		11/2/1999	Sospensione decorso temporale	XLII - 3			
		14/3/2002	Sospensione decorso temporale	XLIII - 3			
		14/3/2002	Determinazione data scadenza sospensione vigenza	XLVI - 4			
		14/3/2002	Determinazione data scadenza sospensione vigenza	XLVI - 4			
<b>638</b> <b>A.R. 91.EA</b> Nota: Sospeso		1/8/1997	Natura del provvedimento	1° periodo	01/01/2003	136,17	ZONA A (136,17)
		11/2/1999	Attribuzione	XLII - 10			
		14/3/2002	Sospensione decorso temporale	XLIII - 3			
		14/3/2002	Sospensione decorso temporale	XLVI - 4			
		14/3/2002	Determinazione data scadenza sospensione vigenza	XLVI - 4			
		14/3/2002	Determinazione data scadenza sospensione vigenza	XLVI - 4			
<b>639</b> <b>A.R. 92.EA</b> Nota: Sospeso		10/9/1997	Natura del provvedimento	1° periodo	01/01/2003	214,2	ZONA A (214,2)
		12/2/1999	Attribuzione	XLII - 10			
		14/3/2002	Sospensione decorso temporale	XLIII - 3			
		14/3/2002	Sospensione decorso temporale	XLVI - 4			
		14/3/2002	Determinazione data scadenza sospensione vigenza	XLVI - 4			
		14/3/2002	Determinazione data scadenza sospensione vigenza	XLVI - 4			
<b>640</b> <b>A.R. 93.EA</b> Nota: Sospeso		10/9/1997	Natura del provvedimento	1° periodo	01/01/2003	157,16	ZONA A (157,16)
		12/2/1999	Attribuzione	XLII - 10			
		14/3/2002	Sospensione decorso temporale	XLIII - 3			
		14/3/2002	Sospensione decorso temporale	XLVI - 4			
		14/3/2002	Determinazione data scadenza sospensione vigenza	XLVI - 4			
		14/3/2002	Determinazione data scadenza sospensione vigenza	XLVI - 4			

**ELENCO DEI PERMESSI DI RICERCA ACCORDATI NEL SOTTOFONDO MARINO - Aggiornamento 30/ novembre/2009**

656	CODICE E DENOMINAZIONE DEL PERMESSO	TITOLARI DEL PERMESSO e relative quote di partecipazione (%)	PROVEDIMENTI CONCERNENTI IL PERMESSO		PERIODO DI VIGENZA	SCADENZA	AREA (Kmq)	UBICAZIONE DEL PERMESSO										
			Data	Natura del provvedimento														
<b>G.R. 14.AG</b>		ENI (60) (r.u.) EDISON (40)	8/11/1999	Natura del provvedimento	8/11/1999	08/11/2011	408,78	ZONA G (404,26) ZONA C (4,52)										
				Conferimento	XLIII - 12	2ª proroga												
			23/4/2001	Trasferimento quote	XLV - 5													
			25/3/2002	Trasferimento quota	XLVI - 4													
			25/3/2002	Trasferimento quota	XLVI - 4													
			19/9/2003	Approvazione programma lavoro unitario	XLVII - 10													
			12/2/2004	Intestazione quota	XLVIII - 3													
			30/6/2005	Cambio intestazione quota	XLIX - 7													
			2/11/2005	Approvazione programma lavoro unitario	XLIX - 12													
			2/11/2005	1ª proroga e riduzione	XLIX - 12													
			27/1/2006	Trasferimento quota e nomina r.u.	L - 2													
			12/11/2008	2ª proroga e riduzione	LII - 12													
			<b>657</b>	CODICE E DENOMINAZIONE DEL PERMESSO	ENI (60) (r.u.) EDISON (40)	9/11/1999			Natura del provvedimento	9/11/1999	09/11/2011	423,09	ZONA G (393,85) ZONA C (29,24)					
									Conferimento	XLIII - 12	2ª proroga							
						20/4/2001			Trasferimento quote	XLV - 5								
25/3/2002	Trasferimento quota	XLVI - 4																
25/3/2002	Trasferimento quota	XLVI - 4																
19/9/2003	Approvazione programma lavoro unitario	XLVII - 10																
12/2/2004	Intestazione quota	XLVIII - 3																
30/6/2005	Cambio intestazione quota	XLIX - 7																
31/10/2005	Approvazione programma lavoro unitario	XLIX - 12																
31/10/2005	1ª proroga e riduzione	XLIX - 12																
30/1/2006	Trasferimento quota e nomina r.u.	L - 2																
12/11/2008	2ª proroga e riduzione	LII - 12																
<b>663</b>	CODICE E DENOMINAZIONE DEL PERMESSO	ENI (100) (r.u.)				4/5/2001	Natura del provvedimento	4/5/2001	04/05/2007	429,3	ZONA B (429,3)							
							Conferimento	XLV - 6	1º periodo									
						<b>B.R266.AG</b>		AUDAX ENERGY (100) (r.u.)	12/11/2002					Natura del provvedimento	12/11/2002	12/11/2008	657,19	ZONA G (657,19)
				Conferimento	XLVI - 12				1º periodo									
			22/4/2003	Trasferimento	XLVII - 5													
			27/10/2004	Trasferimento	XLVIII - 11													
			6/8/2008	Trasferimento	LII - 9													
			17/11/2008	Sospensione decorso temporale	LII - 12													
			<b>667</b>	CODICE E DENOMINAZIONE DEL PERMESSO	AUDAX ENERGY (100) (r.u.)				12/11/2002			Natura del provvedimento	12/11/2002	12/11/2008	657,19	ZONA G (657,19)		
												Conferimento	XLVI - 12	1º periodo				
									22/4/2003			Trasferimento	XLVII - 5					
									27/10/2004			Trasferimento	XLVIII - 11					
									6/8/2008			Trasferimento	LII - 9					
									17/11/2008			Sospensione decorso temporale	LII - 12					

Nota: Presentata istanza di proroga e di riduzione dell'area pubblicata nel B.U.I.G. Anno LI - N. 4.

**ELENCO DEI PERMESSI DI RICERCA ACCORDATI NEL SOTTOFONDO MARINO - Aggiornamento 30/ novembre/2009**

<b>668</b>	<b>CODICE E DENOMINAZIONE DEL PERMESSO</b> <b>C.R146.NP</b>	TITOLARI DEL PERMESSO e relative quote di partecipazione (%) NORTHERN PETROLEUM LIMITED (100) (r.u.)	PROVVEDIMENTI CONCERNENTI IL PERMESSO Data 28/9/2004 4/7/2006 Natura del provvedimento Conferimento Rettificazione	PERIODO DI VIGENZA 1° periodo 28/09/2010	AREA (Kmq) 620,31	UBICAZIONE DEL PERMESSO ZONA C (620,31)
<b>669</b>	<b>CODICE E DENOMINAZIONE DEL PERMESSO</b> <b>C.R147.NP</b>	TITOLARI DEL PERMESSO e relative quote di partecipazione (%) NORTHERN PETROLEUM LIMITED (100) (r.u.)	PROVVEDIMENTI CONCERNENTI IL PERMESSO Data 30/9/2004 Natura del provvedimento Conferimento	PERIODO DI VIGENZA 1° periodo 30/09/2010	AREA (Kmq) 637,18	UBICAZIONE DEL PERMESSO ZONA C (452,18) ZONA G (185)
<b>671</b>	<b>CODICE E DENOMINAZIONE DEL PERMESSO</b> <b>B.R268.RG</b>	TITOLARI DEL PERMESSO e relative quote di partecipazione (%) VEGA OIL (60) (r.u.) PETROCELTIC ELSA (40)	PROVVEDIMENTI CONCERNENTI IL PERMESSO Data 24/3/2005 11/4/2006 6/11/2006 Natura del provvedimento Conferimento Cambio intestazione Trasferimento quota e nomina r.u.	PERIODO DI VIGENZA 1° periodo 24/03/2011	AREA (Kmq) 126,68	UBICAZIONE DEL PERMESSO ZONA B (126,68)
<b>672</b>	<b>CODICE E DENOMINAZIONE DEL PERMESSO</b> <b>G.R 17.NP</b>	TITOLARI DEL PERMESSO e relative quote di partecipazione (%) NORTHERN PETROLEUM LIMITED (45) (r.u.) SHELL ITALIA E & P (55)	PROVVEDIMENTI CONCERNENTI IL PERMESSO Data 24/3/2005 4/7/2006 25/3/2009 7/4/2009 Natura del provvedimento Conferimento Rettificazione Trasferimento quota e nomina r.u. Approvazione programma lavoro unitario	PERIODO DI VIGENZA 1° periodo 24/03/2011	AREA (Kmq) 708,62	UBICAZIONE DEL PERMESSO ZONA G (708,62)
<b>673</b>	<b>CODICE E DENOMINAZIONE DEL PERMESSO</b> <b>B.R269.GC</b>	TITOLARI DEL PERMESSO e relative quote di partecipazione (%) MEDOILGAS ITALIA (100) (r.u.)	PROVVEDIMENTI CONCERNENTI IL PERMESSO Data 5/5/2005 28/7/2005 16/4/2008 Natura del provvedimento Conferimento Trasferimento Intestazione	PERIODO DI VIGENZA 1° periodo 05/05/2011	AREA (Kmq) 271,25	UBICAZIONE DEL PERMESSO ZONA B (271,25)
<b>674</b>	<b>CODICE E DENOMINAZIONE DEL PERMESSO</b> <b>G.R 18.NP</b>	TITOLARI DEL PERMESSO e relative quote di partecipazione (%) NORTHERN PETROLEUM LIMITED (45) (r.u.) SHELL ITALIA E & P (55)	PROVVEDIMENTI CONCERNENTI IL PERMESSO Data 10/5/2005 4/7/2006 25/3/2009 7/4/2009 Natura del provvedimento Conferimento Rettificazione Trasferimento quota e nomina r.u. Approvazione programma lavoro unitario	PERIODO DI VIGENZA 1° periodo 10/05/2011	AREA (Kmq) 736,88	UBICAZIONE DEL PERMESSO ZONA G (736,88)

**ELENCO DEI PERMESSI DI RICERCA ACCORDATI NEL SOTTOFONDO MARINO - Aggiornamento 30/ novembre/2009**

<b>675</b>	<b>CODICE E DENOMINAZIONE DEL PERMESSO</b> <b>G.R 19.NP</b>	<b>TITOLARI DEL PERMESSO e relative quote di partecipazione (%)</b> NORTHERN PETROLEUM LIMITED (45) (r.u.) SHELL ITALIA E & P (55)	<b>PROVVEDIMENTI CONCERNENTI IL PERMESSO</b> Data 11/5/2005 4/7/2006 25/3/2009 7/4/2009 Natura del provvedimento Conferimento Rettifica Trasferimento quota e nomina r.u. Approvazione programma lavoro unitario	<b>PERIODO DI VIGENZA</b> 1° periodo	<b>SCADENZA</b> 11/05/2011	<b>AREA (Kmq)</b> 709,61	<b>UBICAZIONE DEL PERMESSO</b> ZONA G (709,61)
<b>676</b>	<b>CODICE E DENOMINAZIONE DEL PERMESSO</b> <b>C.R148.VG</b>	<b>TITOLARI DEL PERMESSO e relative quote di partecipazione (%)</b> VEGA OIL (100) (r.u.)	<b>PROVVEDIMENTI CONCERNENTI IL PERMESSO</b> Data 27/11/2006 Natura del provvedimento Conferimento	<b>PERIODO DI VIGENZA</b> 1° periodo	<b>SCADENZA</b> 27/11/2012	<b>AREA (Kmq)</b> 336,98	<b>UBICAZIONE DEL PERMESSO</b> ZONA C (336,98)
<b>677</b>	<b>CODICE E DENOMINAZIONE DEL PERMESSO</b> <b>G.R 20.NP</b>	<b>TITOLARI DEL PERMESSO e relative quote di partecipazione (%)</b> NORTHERN PETROLEUM LIMITED (30) (r.u.) SHELL ITALIA E & P (70)	<b>PROVVEDIMENTI CONCERNENTI IL PERMESSO</b> Data 14/2/2007 25/3/2009 Natura del provvedimento Conferimento Trasferimento quota e nomina r.u.	<b>PERIODO DI VIGENZA</b> 1° periodo	<b>SCADENZA</b> 14/02/2013	<b>AREA (Kmq)</b> 743,81	<b>UBICAZIONE DEL PERMESSO</b> ZONA C (230,2) ZONA G (513,61)
<b>678</b>	<b>CODICE E DENOMINAZIONE DEL PERMESSO</b> <b>G.R 21.NP</b>	<b>TITOLARI DEL PERMESSO e relative quote di partecipazione (%)</b> NORTHERN PETROLEUM LIMITED (30) (r.u.) SHELL ITALIA E & P (70)	<b>PROVVEDIMENTI CONCERNENTI IL PERMESSO</b> Data 14/2/2007 25/3/2009 Natura del provvedimento Conferimento Trasferimento quota e nomina r.u.	<b>PERIODO DI VIGENZA</b> 1° periodo	<b>SCADENZA</b> 14/02/2013	<b>AREA (Kmq)</b> 742,7	<b>UBICAZIONE DEL PERMESSO</b> ZONA G (742,7)
<b>679</b>	<b>CODICE E DENOMINAZIONE DEL PERMESSO</b> <b>G.R 22.NP</b>	<b>TITOLARI DEL PERMESSO e relative quote di partecipazione (%)</b> NORTHERN PETROLEUM LIMITED (30) (r.u.) SHELL ITALIA E & P (70)	<b>PROVVEDIMENTI CONCERNENTI IL PERMESSO</b> Data 14/2/2007 25/3/2009 Natura del provvedimento Conferimento Trasferimento quota e nomina r.u.	<b>PERIODO DI VIGENZA</b> 1° periodo	<b>SCADENZA</b> 14/02/2013	<b>AREA (Kmq)</b> 726,9	<b>UBICAZIONE DEL PERMESSO</b> ZONA C (132,3) ZONA G (594,6)
<b>680</b>	<b>CODICE E DENOMINAZIONE DEL PERMESSO</b> <b>F.R 39.NP</b>	<b>TITOLARI DEL PERMESSO e relative quote di partecipazione (%)</b> NORTHERN PETROLEUM LIMITED (100) (r.u.)	<b>PROVVEDIMENTI CONCERNENTI IL PERMESSO</b> Data 21/6/2007 Natura del provvedimento Conferimento	<b>PERIODO DI VIGENZA</b> 1° periodo	<b>SCADENZA</b> 21/06/2013	<b>AREA (Kmq)</b> 734,5	<b>UBICAZIONE DEL PERMESSO</b> ZONA D (135) ZONA F (599,5)

**ELENCO DEI PERMESSI DI RICERCA ACCORDATI NEL SOTTOFONDO MARINO - Aggiornamento 30/novembre/2009**

**681**

CODICE E DENOMINAZIONE DEL PERMESSO	TITOLARI DEL PERMESSO e relative quote di partecipazione (%)	PROVVEDIMENTI CONCERNENTI IL PERMESSO		PERIODO DI VIGENZA	SCADENZA	AREA (Km <sup>2</sup> )	UBICAZIONE DEL PERMESSO
		Data	Natura del provvedimento				
<b>F. R. 40.NP</b>	NORTHERN PETROLEUM LIMITED (100) (r.u.)	22/6/2007	Conferimento	1° periodo	22/06/2013	734,64	ZONA D (222,81) ZONA F (511,83)

**ELENCO DELLE CONCESSIONI DI COLTIVAZIONE ACCORDATE NELLA TERRAFERMA - Aggiornamento 30/novembre/2009**

**CONCESSIONI DI COLTIVAZIONE ACCORDATE NELLA TERRAFERMA**

Leggi 21 luglio 1967, n. 613 e successive modificazioni, 9 gennaio 1991, n. 9 e Decreto Legislativo 25 novembre 1996, n. 625

Nella terraferma sono vigenti n. 118 CONCESSIONI DI COLTIVAZIONE per complessivi 8622,14 Km<sup>2</sup>

Regione	Numero concessioni	Superficie (Km <sup>2</sup> )
ABRUZZO	6	491,20
BASILICATA	21	2.120,89
CALABRIA	2	103,43
EMILIA ROMAGNA	35	1.597,15
LAZIO	1	41,14
LOMBARDIA	13	988,15
MARCHE	18	1.134,86
MOLISE	4	336,19
PIEMONTE	1	77,71
PUGLIA	14	1.253,31
TOSCANA	2	307,84
VENETO	1	164,32
ZONA A	0	5,95

Nota:

Nel caso di titoli afferenti a due o più regioni limitime, a ciascuna di tali regioni viene attribuita la parte di area del titolo minerario ad essa afferente e l'unità mineraria viene attribuita alla regione cui compete la parte maggiore dell'area del titolo medesimo



**ELENCO DELLE CONCESSIONI DI COLTIVAZIONE ACCORDATE NELLA TERRAFERMA - Aggiornamento 30/novembre/2009**

CODICE E DENOMINAZIONE DELLA CONCESSIONE	TITOLARI DELLA CONCESSIONE e relative quote di partecipazione (%)	PROVVEDIMENTI CONCERNENTI LA CONCESSIONE		PERIODO DI VIGENZA	SCADENZA	AREA (Kmq)	UBICAZIONE DELLA CONCESSIONE
		Data	Natura del provvedimento				
<b>703</b> <b>GRECCHIA</b>	CH4 LIZZANO (100) (r.u.)	12/10/1936 24/1/1953 1/8/1959 24/5/1963 30/10/1967 18/3/1976 21/9/1987 26/6/1989 20/8/1998 3/12/2008	Natura del provvedimento Conferimento Trasferimento Assoggettamento R.D. 1443/27 Rinnovo Trasferimento Rinnovo Rettifica Riassoggettamento L. 6/57 Proroga	Decorrenza 12/10/1936 24/1/1953 13/2/1957 23/8/1962 12/10/1966 18/3/1976 12/10/1986 12/10/1986 1/1/1997 12/10/2006	-	0,1627	EMILIA ROMAGNA (0,1627) Bologna
<b>704</b>							
<b>704</b> <b>BARIGAZZO</b>	IDROELETTRICA ALTMODENESE SIAM (100) (r.u.)	23/11/1936 30/12/1959 30/12/1959 24/5/1963 7/1/1977 1/4/1994 20/8/1998	Natura del provvedimento Conferimento Rinnovo Assoggettamento L. 6/57 Riassoggettamento R.D. 1443/27 Rinnovo Rinnovo Riassoggettamento L. 6/57	Decorrenza 23/11/1936 23/11/1956 13/2/1957 23/8/1962 23/11/1976 22/11/1991 1/1/1997	-	1,4321	EMILIA ROMAGNA (1,4321) Modena
<b>706</b>							
<b>706</b> <b>VETTA</b>	IDROELETTRICA ALTMODENESE SIAM (100) (r.u.)	28/4/1937 5/3/1960 24/5/1963 24/5/1963 11/8/1967 3/3/1978 1/4/1994 20/8/1998	Natura del provvedimento Conferimento Assoggettamento L. 6/57 Proroga Riassoggettamento R.D. 1443/27 Rinnovo Rinnovo Rinnovo Riassoggettamento L. 6/57	Decorrenza 28/4/1937 13/2/1957 28/4/1957 20/3/1962 27/4/1967 28/4/1978 28/4/1992 1/1/1997	-	1,6179	EMILIA ROMAGNA (1,6179) Modena



**ELENCO DELLE CONCESSIONI DI COLTIVAZIONE ACCORDATE NELLA TERRAFERMA - Aggiornamento 30/novembre/2009**

CODICE E DENOMINAZIONE DELLA CONCESSIONE	TITOLARI DELLA CONCESSIONE e relative quote di partecipazione (%)	PROVVEDIMENTI CONCERNENTI LA CONCESSIONE		PERIODO DI VIGENZA	SCADENZA	AREA (Kmq)	UBICAZIONE DELLA CONCESSIONE
		Data	Natura del provvedimento				
<b>712</b> <b>CA' BELLAVISTA</b>	LAZZI GAS (100) (r.u.)	26/4/1960 24/5/1963 18/3/1980 1/4/1994 1/4/1994 20/8/1998 3/6/2003 24/6/2008	Natura del provvedimento Conferimento Assoggettamento R.D. 1443/27 Rinnovo Rinnovo Cambio intestazione Riassoggettamento L. 6/57 Proroga Proroga	Decorrenza 26/4/1960 23/8/1962 26/4/1980 26/1/1990 28/11/1990 1/1/1997 26/1/2000 25/1/2005	-	1,54	EMILIA ROMAGNA (1,54) Bologna
<b>713</b> <b>GAGGIOLA</b>	LAZZI GAS (100) (r.u.)	30/4/1960 24/5/1963 18/3/1980 1/4/1994 1/4/1994 20/8/1998	Natura del provvedimento Conferimento Assoggettamento R.D. 1443/27 Rinnovo Rinnovo Cambio intestazione Riassoggettamento L. 6/57	Decorrenza 30/4/1960 23/8/1962 30/4/1980 30/4/1990 28/11/1990 1/1/1997	-	9,06	EMILIA ROMAGNA (9,06) Bologna
<b>718</b> <b>MOLINAZZO</b>	LAZZI GAS (100) (r.u.)	5/12/1979 1/10/1990 1/4/1994 20/8/1998 3/6/2003 24/6/2008	Natura del provvedimento Conferimento Rinnovo Cambio intestazione Riassoggettamento L. 6/57 Proroga Proroga	Decorrenza 5/12/1979 5/12/1989 28/11/1990 1/1/1997 5/12/1999 6/12/2004	-	2,2238	EMILIA ROMAGNA (2,2238) Bologna
<b>725</b> <b>SALSOMAGGIORE II</b> Nota: Accordata inizialmente all'Ing. Magnaghi Perpetua; la scadenza del 24/09/2038 è riferita esclusivamente all'area di ampliamento (Kmq 3,3432)	AZIENDA DEMANIALE DI SALSOMAGGIORE (100) (r.u.)	8/6/1893 4/10/1910 4/3/1917 25/9/1939 20/8/1998	Natura del provvedimento Conferimento Ampliamento Passaggio al Demanio Ampliamento Assoggettamento L. 6/57	Decorrenza 8/6/1893 4/10/1910 4/3/1917 25/9/1939 1/1/1997	-	9,5472	EMILIA ROMAGNA (9,5472) Parma
<b>726</b> <b>SALSOMAGGIORE I</b> Nota: Perpetua. E stata conferita il 11 giugno 1897.	AZIENDA DEMANIALE DI SALSOMAGGIORE (100) (r.u.)	11/7/897 20/8/1998	Natura del provvedimento Conferimento Assoggettamento L. 6/57	Decorrenza 11/7/1897 1/1/1997	-	4,3667	EMILIA ROMAGNA (4,3667) Parma

**ELENCO DELLE CONCESSIONI DI COLTIVAZIONE ACCORDATE NELLA TERRAFERMA - Aggiornamento 30/novembre/2009**

CODICE E DENOMINAZIONE DELLA CONCESSIONE	TITOLARI DELLA CONCESSIONE e relative quote di partecipazione (%)	PROVVEDIMENTI CONCERNENTI LA CONCESSIONE		PERIODO DI VIGENZA	SCADENZA	AREA (Kmq)	UBICAZIONE DELLA CONCESSIONE
		Data	Natura del provvedimento				
<b>730</b> <b>RAPAGNANO</b> Nota: Presentata istanza di proroga pubblicata nel B.U.I.G. Anno LIII - N. 5.	ENI (100) (r.u.)	17/4/1960 24/5/1963 6/8/1993 29/5/1997 29/10/1997 13/2/1998 7/5/2001 6/6/2006	Natura del provvedimento Conferimento Cambio intestazione Proroga Modifica programma sviluppo Rettifica Cambio intestazione Proroga Proroga	Decorrenza 17/4/1960 31/12/1962 17/4/1990 29/5/1997 29/5/1997 1/1/1998 17/4/2000 17/4/2005	-	8,49	MARCHE (8,49) Ascoli Piceno
<b>731</b>							
<b>CODICE E DENOMINAZIONE DELLA CONCESSIONE</b>	<b>TITOLARI DELLA CONCESSIONE e relative quote di partecipazione (%)</b>	<b>PROVVEDIMENTI CONCERNENTI LA CONCESSIONE</b>		<b>PERIODO DI VIGENZA</b>	<b>SCADENZA</b>	<b>AREA (Kmq)</b>	<b>UBICAZIONE DELLA CONCESSIONE</b>
<b>CASA BALLEANI</b> Nota: Presentata istanza di proroga pubblicata nel B.U.I.G. Anno LIII - N. 6.	GAS PLUS ITALIANA (100) (r.u.)	10/5/1960 24/5/1963 6/8/1993 15/9/1995 2/4/1996 9/5/1996 3/11/1999 12/2/2004 20/7/2004 23/8/2006	Natura del provvedimento Conferimento Cambio intestazione Proroga Trasferimento titolarità Modifica programma lavoro Cambio intestazione Proroga Cambio intestazione Cambio intestazione Proroga	Decorrenza 10/5/1960 31/12/1962 10/5/1990 3/5/1995 2/4/1996 1/3/1996 10/5/2000 1/1/2004 18/5/2004 10/5/2005	-	3,15	MARCHE (3,15) Ancona
<b>749</b>							
<b>CODICE E DENOMINAZIONE DELLA CONCESSIONE</b>	<b>TITOLARI DELLA CONCESSIONE e relative quote di partecipazione (%)</b>	<b>PROVVEDIMENTI CONCERNENTI LA CONCESSIONE</b>		<b>PERIODO DI VIGENZA</b>	<b>SCADENZA</b>	<b>AREA (Kmq)</b>	<b>UBICAZIONE DELLA CONCESSIONE</b>
<b>POGGIO CASTIONE</b>	SOCOPLUS (100) (r.u.)	22/1/1962 3/4/1971 16/12/1985 9/9/1993 27/11/2003 17/4/2007	Natura del provvedimento Conferimento Trasferimento quota Cambio intestazione Proroga Proroga Trasferimento	Decorrenza 22/1/1962 3/4/1971 16/12/1985 22/1/1992 22/1/2002 23/11/2006	-	1,1518	EMILIA ROMAGNA (1,1518) Parma
<b>751</b>							
<b>CODICE E DENOMINAZIONE DELLA CONCESSIONE</b>	<b>TITOLARI DELLA CONCESSIONE e relative quote di partecipazione (%)</b>	<b>PROVVEDIMENTI CONCERNENTI LA CONCESSIONE</b>		<b>PERIODO DI VIGENZA</b>	<b>SCADENZA</b>	<b>AREA (Kmq)</b>	<b>UBICAZIONE DELLA CONCESSIONE</b>
<b>NOVA SIRI SCALO</b> Nota: Presentata istanza di proroga pubblicata nel B.U.I.G. Anno XLVI - N. 6. Presentata istanza di proroga pubblicata nel B.U.I.G. Anno LI - N. 9.	GAS PLUS ITALIANA (100) (r.u.)	24/5/1963 23/5/1966 20/2/1991 30/3/1992 20/10/1993 9/5/1996 9/5/1996 12/2/2004 20/7/2004	Natura del provvedimento Conferimento Riduzione Trasferimento titolarità Modifica programma lavoro Proroga Cambio intestazione Cambio intestazione Cambio intestazione Cambio intestazione	Decorrenza 24/5/1963 23/5/1966 20/2/1991 30/3/1992 24/5/1993 1/1/1996 1/3/1996 1/1/2004 18/5/2004	-	7,5	BASILICATA (7,5) Matera

**ELENCO DELLE CONCESSIONI DI COLTIVAZIONE ACCORDATE NELLA TERRAFERMA - Aggiornamento 30/novembre/2009**

762	CODICE E DENOMINAZIONE DELLA CONCESSIONE	TITOLARI DELLA CONCESSIONE e relative quote di partecipazione (%)	PROVVEDIMENTI CONCERNENTI LA CONCESSIONE				PERIODO DI VIGENZA	SCADENZA	AREA (Kmq)	UBICAZIONE DELLA CONCESSIONE
			Data	Natura del provvedimento	Decorrenza	BUIG				
	<b>SEDIA D'ORLANDO</b>	ENI (100) (r.u.)	13/2/1965	Natura del provvedimento	13/2/1965	IX - 7	13/02/2005	4,22	PUGLIA (4,22)	
			13/2/1998	Conferimento	1/1/1998	XLII - 3			Foggia	
			16/3/1999	Cambio intestazione	13/2/1995	XLIII - 4				
			16/3/1999	Proroga	16/3/1999	XLIII - 4				
			16/3/1999	Modifica programma sviluppo						
779	CODICE E DENOMINAZIONE DELLA CONCESSIONE	TITOLARI DELLA CONCESSIONE e relative quote di partecipazione (%)	PROVVEDIMENTI CONCERNENTI LA CONCESSIONE				PERIODO DI VIGENZA	SCADENZA	AREA (Kmq)	UBICAZIONE DELLA CONCESSIONE
			Data	Natura del provvedimento	Decorrenza	BUIG				
	<b>MANCHE DI CIMALIA</b>	EDISON (100) (r.u.)	15/4/1967	Natura del provvedimento	17/9/1966	XI - 7	17/09/2006	30	CALABRIA (30)	
			2/7/1985	Conferimento	1/1/1985	XXIX - 8			Cosenza	
			11/2/1987	Cambio intestazione	17/9/1996	XXXI - 3			Catanzaro	
			22/4/1991	Proroga	1/7/1989	XXXV - 12				
			12/5/1992	Trasferimento titolarità	19/6/1991	XXXVI - 11				
			2/9/1993	Cambio intestazione	1/8/1992	XXXVII - 10				
			2/9/1993	Trasferimento titolarità	4/11/1992	XXXVII - 10				
			12/2/2004	Cambio intestazione	1/12/2003	XLVIII - 3				
783	CODICE E DENOMINAZIONE DELLA CONCESSIONE	TITOLARI DELLA CONCESSIONE e relative quote di partecipazione (%)	PROVVEDIMENTI CONCERNENTI LA CONCESSIONE				PERIODO DI VIGENZA	SCADENZA	AREA (Kmq)	UBICAZIONE DELLA CONCESSIONE
			Data	Natura del provvedimento	Decorrenza	BUIG				
	<b>GARAGUSO</b>	EDISON (50,33333333) (r.u.)	7/6/1969	Natura del provvedimento	7/6/1969	XII - 8				
			20/1/1978	Conferimento	20/1/1978	XXII - 8				
			16/5/1978	Estensione titolarità	27/11/1978	XXIII - 8				
			22/1/1981	Cambio intestazione quota	22/1/1981	XXV - 4				
			16/7/1985	Estensione titolarità	1/1/1985	XXIX - 10				
			15/5/1987	Cambio intestazione quota	1/12/1986	XXXI - 9				
			20/6/1990	Trasferimento quota	1/7/1989	XXXV - 5				
			20/6/1990	Proroga	7/6/1999	XXXV - 5				
			12/5/1992	Cambio intestazione quota	19/6/1991	XXXVI - 11				
			4/8/1993	Cambio intestazione quota	23/4/1992	XXXVII - 10				
			2/9/1993	Trasferimento quota e nomina r.u.	1/8/1992	XXXVII - 10				
			2/9/1993	Cambio intestazione quota	4/11/1992	XXXVII - 10				
			9/5/1996	Cambio intestazione quota	1/3/1996	XL - 6				
			23/11/1998	Cambio intestazione quota	29/6/1998	XLII - 12				
			1/5/1999	Cambio intestazione quota	1/7/1999	XLIII - 10				
			20/3/2000	Cambio intestazione quota	1/1/2000	XLIV - 4				
			20/4/2001	Cambio intestazione quota	1/10/2000	XLV - 5				
			18/9/2001	Trasferimento quota	29/6/2001	XLV - 10				
			12/2/2004	Intestazione quota	1/12/2003	XLVIII - 3				
			12/2/2004	Cambio intestazione quota	1/1/2004	XLVIII - 3				
			20/7/2004	Cambio intestazione quota	18/5/2004	XLVIII - 8				

**ELENCO DELLE CONCESSIONI DI COLTIVAZIONE ACCORDATE NELLA TERRAFERMA - Aggiornamento 30/novembre/2009**

CODICE E DENOMINAZIONE DELLA CONCESSIONE	TITOLARI DELLA CONCESSIONE e relative quote di partecipazione (%)	PROVVEDIMENTI CONCERNENTI LA CONCESSIONE		PERIODO DI VIGENZA	SCADENZA	AREA (Km <sup>q</sup> )	UBICAZIONE DELLA CONCESSIONE
		Data	Natura del provvedimento				
<b>785</b> STRANGOLAGALLI Nota: Presentata istanza di proroga pubblicata nel B.U.I.G. Anno LII - N. 9.	PENTEX ITALIA (100) (r.u.)	4/8/1969 29/12/1979 20/6/1989 12/3/1991 28/10/1993 26/8/1994 26/8/1994 23/4/1998 4/8/1999	Decorrenza 4/8/1969 Conferimento 28/12/1979 Estensione titolarità 26/6/1989 Trasferimento quota e nomina r.u. 12/3/1991 Cambio intestazione quota 28/10/1993 Sospensione attività produzione 14/4/1994 Trasferimento quota 3/8/1994 Trasferimento quota 30/12/1997 Proroga 4/8/1999	-	04/08/2009	41,14	LAZIO (41,14) Frosinone
<b>788</b> FILETTO	GAS PLUS ITALIANA (100) (r.u.)	30/5/1972 8/9/1982 23/6/1995 9/5/1996 12/2/2004 20/7/2004 10/6/2005	Decorrenza 30/5/1972 Conferimento 8/9/1982 Assunzione quota 1/3/1995 Trasferimento titolarità 1/3/1996 Cambio intestazione 1/1/2004 Cambio intestazione 18/5/2004 Proroga 30/5/2002	-	30/05/2012	50,01	ABRUZZO (50,01) Chieti
<b>789</b> CANDELA	ENI (60,5) (r.u.) EDISON (39,5)	29/9/1972 16/7/1985 28/8/1990 12/5/1992 6/8/1993 6/8/1993 2/9/1993 2/9/1993 13/2/1998 12/2/2004 4/2/2005 2/7/2009	Decorrenza 29/9/1972 Unificazione 1/1/1985 Cambio intestazione quota 1/7/1989 Trasferimento quota 19/6/1991 Cambio intestazione quota 1/6/1993 Proroga Approvazione programma lavoro 6/8/1993 1/8/1992 Trasferimento quota 4/11/1992 Cambio intestazione quota 1/1/1998 Cambio intestazione quota 1/12/2003 Intestazione quota 31/5/2003 Proroga e rimodulazione programma lavori 31/5/2008 Proroga LIII - 8	-	31/05/2013	331,9039	PUGLIA (330,1939) Foggia BASILICATA (1,71) Potenza

**ELENCO DELLE CONCESSIONI DI COLTIVAZIONE ACCORDATE NELLA TERRAFERMA - Aggiornamento 30/novembre/2009**

CODICE E DENOMINAZIONE DELLA CONCESSIONE	TITOLARI DELLA CONCESSIONE e relative quote di partecipazione (%)	PROVVEDIMENTI CONCERNENTI LA CONCESSIONE		PERIODO DI VIGENZA	SCADENZA	AREA (Kmq)	UBICAZIONE DELLA CONCESSIONE
		Data	Natura del provvedimento				
<b>790</b> <b>COLLE DI LAURO</b> Nota: Presentata: - istanza di proroga pubblicata nel B.U.I.G. Anno XLVII - N. 10; - istanza di proroga pubblicata nel B.U.I.G. Anno LII - N. 10.	EDISON (62,42) (r.u.) GAS PLUS ITALIANA (25,08) ENI (12,5)	9/10/1972 8/3/1978 18/5/1979 25/5/1981 8/6/1985 7/8/1985 8/7/1987 8/8/1991 12/5/1992 4/8/1993 2/9/1993 2/9/1993 9/5/1996 13/2/1998 23/11/1998 15/9/1999 20/3/2000 20/4/2001 18/9/2001 12/2/2004 12/2/2004 20/7/2004	Natura del provvedimento Unificazione Estensione titolarità Cambio intestazione quota Estensione titolarità Cambio intestazione quota Proroga Cambio intestazione quota Trasferimento quota e nomina r.u. Cambio intestazione quota Cambio intestazione quota Trasferimento quota e nomina r.u. Cambio intestazione quota Cambio intestazione quota Cambio intestazione quota Cambio intestazione quota Cambio intestazione quota Trasferimento quota Intestazione quota Cambio intestazione quota Cambio intestazione quota	9/10/1972 8/3/1978 27/11/1978 25/5/1981 1/1/1985 13/9/1994 1/12/1986 1/7/1989 19/6/1991 23/4/1992 1/8/1992 4/11/1992 1/3/1996 1/1/1998 29/6/1998 1/7/1999 1/1/2000 1/10/2000 29/6/2001 1/12/2003 1/1/2004 18/5/2004	-	33,6248	MOLISE (33,6248) Campobasso
<b>795</b> <b>MONTE CASTELLANO</b>	ENI (50) (r.u.) EDISON (50)	31/10/1974 8/6/1985 2/7/1986 8/8/1991 12/5/1992 2/9/1993 13/2/1998 12/2/2004 6/6/2006 13/2/2007	Natura del provvedimento Conferimento Cambio intestazione quota Modifica quota produzione Trasferimento quota Cambio intestazione quota Cambio intestazione quota Cambio intestazione quota Proroga Rettifica	30/6/1974 1/1/1985 2/7/1986 1/7/1989 19/6/1991 1/8/1992 4/11/1992 1/1/1998 1/12/2003 30/6/2004 6/6/2006	-	25	MARCHE (25) Ascoli Piceno







**ELENCO DELLE CONCESSIONI DI COLTIVAZIONE ACCORDATE NELLA TERRAFERMA - Aggiornamento 30/novembre/2009**

<b>805</b>	<b>CODICE E DENOMINAZIONE DELLA CONCESSIONE</b> <b>TORRENTE VULGANO</b> Nota: Presentata istanza di proroga pubblicata nel B.U.I.G. Anno L - N. 4.	TITOLARI DELLA CONCESSIONE e relative quote di partecipazione (%) ENI (100) (r.u.)	PROVVEDIMENTI CONCERNENTI LA CONCESSIONE Data 4/3/1977 16/6/1981 13/2/1998 Natura del provvedimento Conferimento Trasferimento Cambio intestazione	PERIODO DI VIGENZA - 04/03/2007	AREA (Kmq) 41,75	UBICAZIONE DELLA CONCESSIONE PUGLIA (41,75) Foggia
<b>808</b>	<b>CODICE E DENOMINAZIONE DELLA CONCESSIONE</b> <b>MONTE MORRONE</b> Nota: Presentata istanza di proroga pubblicata nel B.U.I.G. Anno L - N. 10.	TITOLARI DELLA CONCESSIONE e relative quote di partecipazione (%) GAS PLUS ITALIANA (100) (r.u.)	PROVVEDIMENTI CONCERNENTI LA CONCESSIONE Data 1/9/1977 9/5/1996 9/5/1996 12/2/2004 20/7/2004 Natura del provvedimento Conferimento Cambio intestazione Cambio intestazione Cambio intestazione	PERIODO DI VIGENZA - 01/09/2007	AREA (Kmq) 29,72	UBICAZIONE DELLA CONCESSIONE BASILICATA (29,72) Matera
<b>809</b>	<b>CODICE E DENOMINAZIONE DELLA CONCESSIONE</b> <b>CAPO COLONNE</b>	TITOLARI DELLA CONCESSIONE e relative quote di partecipazione (%) ENI (100) (r.u.)	PROVVEDIMENTI CONCERNENTI LA CONCESSIONE Data 3/9/1977 13/2/1998 16/7/2008 Natura del provvedimento Conferimento Cambio intestazione Proroga	PERIODO DI VIGENZA - 03/09/2017	AREA (Kmq) 64,68	UBICAZIONE DELLA CONCESSIONE CALABRIA (64,68) Catanzaro
<b>810</b>	<b>CODICE E DENOMINAZIONE DELLA CONCESSIONE</b> <b>FIUME TRESTE</b> Nota: Presentata istanza di proroga pubblicata nel B.U.I.G. Anno XLIX - N. 1.	TITOLARI DELLA CONCESSIONE e relative quote di partecipazione (%) ENI (100) (r.u.)	PROVVEDIMENTI CONCERNENTI LA CONCESSIONE Data 24/11/1977 8/7/1987 13/2/1998 4/4/2000 11/2/2002 11/2/2002 29/7/2002 Natura del provvedimento Unificazione Proroga Cambio intestazione Modifica programma lavoro Conferma Proroga Modifica programma lavoro Rettifica	PERIODO DI VIGENZA - 21/11/2005	AREA (Kmq) 115,5977	UBICAZIONE DELLA CONCESSIONE ABRUZZO (109,5977) Chieti MOLISE (6) Campobasso
<b>816</b>	<b>CODICE E DENOMINAZIONE DELLA CONCESSIONE</b> <b>CALCIANO</b>	TITOLARI DELLA CONCESSIONE e relative quote di partecipazione (%) ENI (100) (r.u.)	PROVVEDIMENTI CONCERNENTI LA CONCESSIONE Data 25/1/1982 10/3/1988 18/12/1995 13/2/1998 Natura del provvedimento Conferimento Riduzione Approvazione programma lavoro Cambio intestazione	PERIODO DI VIGENZA - 25/01/2012	AREA (Kmq) 65,26	UBICAZIONE DELLA CONCESSIONE BASILICATA (65,26) Potenza Matera

**ELENCO DELLE CONCESSIONI DI COLTIVAZIONE ACCORDATE NELLA TERRAFERMA - Aggiornamento 30/novembre/2009**

817	CODICE E DENOMINAZIONE DELLA CONCESSIONE	TITOLARI DELLA CONCESSIONE e relative quote di partecipazione (%)	PROVVEDIMENTI CONCERNENTI LA CONCESSIONE		PERIODO DI VIGENZA	SCADENZA	AREA (Km <sup>q</sup> )	UBICAZIONE DELLA CONCESSIONE
			Data	Natura del provvedimento				
	<b>S. MARIA IMBARO</b>	ENI (100) (r.u.)	25/1/1982	Natura del provvedimento Conferimento	XXVI - 5	25/01/2012	99,51	ABRUZZO (99,51) Chieti
	Nota: Presentata istanza di rinuncia pubblicata nel B.U.I.G. Anno XLVII - N. 2.		14/1/1994	Sospensione attività di sviluppo	XXXVIII - 2			
			27/2/1995	Sospensione attività produzione	XXXIX - 3			
			27/2/1995	Approvazione nuovo programma di ricerca	XXXIX - 3			
			13/6/1997	Modifica programma sviluppo	XLI - 7			
			13/2/1998	Cambio intestazione	XLII - 3			
818	CODICE E DENOMINAZIONE DELLA CONCESSIONE	TITOLARI DELLA CONCESSIONE e relative quote di partecipazione (%)	PROVVEDIMENTI CONCERNENTI LA CONCESSIONE		PERIODO DI VIGENZA	SCADENZA	AREA (Km <sup>q</sup> )	UBICAZIONE DELLA CONCESSIONE
	<b>MASSERIA SPAVENTO</b>	EDISON (50) (r.u.) ENI (50)	Data	Natura del provvedimento				
	Nota: Presentata istanza di rinuncia pubblicata nel B.U.I.G. - Anno XLIII - N. 12		28/5/1982	Conferimento	XXVI - 8	28/05/2012	94,78	PUGLIA (44,83) Foggia
			4/2/1984	Cambio intestazione quota	XXVIII - 4			
			10/7/1984	Trasferimento quota	XXXIII - 10			
			16/7/1984	Cambio intestazione quota	XXIX - 10			
			8/8/1991	Trasferimento quota e nomina r.u.	XXXVI - 6			
			12/5/1992	Cambio intestazione quota	XXXVI - 11			
			20/5/1992	Modifica programma sviluppo	XXXVI - 6			
			2/9/1993	Trasferimento quota e nomina r.u.	XXXVII - 10			
			2/9/1993	Cambio intestazione quota	XXXVII - 10			
			27/6/1996	Modifica programma lavoro	XL - 8			
			13/2/1998	Cambio intestazione quota	XLII - 3			
			29/9/1999	Sospensione temporanea dei lavori	XLIII - 10			
			12/2/2004	Intestazione quota	XLVIII - 3			
819	CODICE E DENOMINAZIONE DELLA CONCESSIONE	TITOLARI DELLA CONCESSIONE e relative quote di partecipazione (%)	PROVVEDIMENTI CONCERNENTI LA CONCESSIONE		PERIODO DI VIGENZA	SCADENZA	AREA (Km <sup>q</sup> )	UBICAZIONE DELLA CONCESSIONE
	<b>MASSERIA VERTICCHIO</b>	ENI (100) (r.u.)	Data	Natura del provvedimento				
			1/7/1982	Unificazione	XXVI - 11	10/02/2014	36,5	MOLISE (36,5) Campobasso
			7/8/1985	Approvazione ampliamento programma di lavoro	XXIX - 9			
			3/6/1994	Proroga	XXXVIII - 7			
			3/6/1994	Approvazione nuovo programma di sviluppo e ricerca	XXXVIII - 7			
			28/11/1996	Modifica programma sviluppo	XL - 12			
			13/2/1998	Cambio intestazione	XLII - 3			
			1/10/2008	Proroga	LII - 11			

**ELENCO DELLE CONCESSIONI DI COLTIVAZIONE ACCORDATE NELLA TERRAFERMA - Aggiornamento 30/novembre/2009**

CODICE E DENOMINAZIONE DELLA CONCESSIONE	TITOLARI DELLA CONCESSIONE e relative quote di partecipazione (%)	PROVVEDIMENTI CONCERNENTI LA CONCESSIONE		PERIODO DI VIGENZA	SCADENZA	AREA (Kmq)	UBICAZIONE DELLA CONCESSIONE				
		Data	Natura del provvedimento								
<b>820</b> <b>CASTEL DI LAMA</b>	MEDIOLGAS ITALIA (26) (r.u.) ENI (34) EDISON (30) SVILUPPO RISORSE NATURALI (10)	27/1/1983	Conferimento	21/1/1983	XXVII - 4	184,07	MARCHE (104,17) Ascoli Piceno ABRUZZO (79,9) Teramo				
		7/3/1984	Cambio intestazione quota	1/1/1983	XXVIII - 7						
		16/7/1985	Cambio intestazione quota	1/1/1985	XXIX - 10						
		24/5/1990	Trasferimento quota e nomina r.u.	1/1/1989	XXX - 2						
		12/5/1992	Trasferimento quota	1/7/1989	XXXV - 2						
		2/9/1993	Cambio intestazione quota	19/6/1991	XXXVI - 11						
		2/9/1993	Trasferimento quota	1/8/1992	XXXVII - 10						
		14/6/1996	Cambio intestazione quota	4/11/1992	XXXVII - 10						
		14/6/1996	Trasferimento quota e nomina r.u.	1/1/1996	XL - 7						
		13/2/1998	Cambio intestazione quota	23/1/1996	XL - 7						
		5/4/2002	Cambio intestazione quota	1/1/1998	XLII - 3						
		17/3/2003	Trasferimento quota	29/11/2001	XLVI - 12						
		10/11/2003	Assunzione quota	28/6/2002	XLVII - 4						
		12/2/2004	Trasferimento quota	30/9/2003	XLVII - 4						
30/6/2005	Intestazione quota	1/12/2003	XLVIII - 3								
16/4/2008	Trasferimento quota	26/4/2005	XLIX - 7								
	Cambio intestazione quota	12/2/2008	LII - 5								
<b>821</b> <b>MELANICO</b>	GAS PLUS ITALIANA (100) (r.u.)	2/8/1983	Conferimento	17/12/1982	XXVII - 12	59,14	PUGLIA (45,39) Foggia MOLISE (13,75) Campobasso				
		25/7/1984	Cambio intestazione quota	1/1/1983	XXVIII - 11						
		25/7/1984	Trasferimento quota	25/7/1984	XXVIII - 11						
		24/10/1986	Assunzione quota	24/10/1986	XXXI - 3						
		20/1/1993	Trasferimento	4/3/1992	XXXVII - 11						
		9/5/1996	Cambio intestazione	1/3/1996	XL - 6						
		12/2/2004	Cambio intestazione	1/1/2004	XLVIII - 3						
		20/7/2004	Cambio intestazione	18/5/2004	XLVIII - 8						
		<b>823</b> <b>TEMPA ROSSA</b>	ENI (70) (r.u.) EDISON (30)	22/3/1984	Conferimento			4/4/1983	XXVIII - 9	69,05	BASILICATA (69,05) Matera
				8/6/1985	Cambio intestazione quota			1/1/1985	XXIX - 10		
				8/8/1991	Trasferimento quota			1/7/1989	XXXVI - 6		
				12/5/1992	Cambio intestazione quota			19/6/1991	XXXVI - 11		
				2/9/1993	Trasferimento quota			1/8/1992	XXXVII - 10		
				2/9/1993	Cambio intestazione quota			4/11/1992	XXXVII - 10		
13/2/1998	Cambio intestazione quota			1/1/1998	XLII - 3						
7/12/1999	Cambio programma sviluppo			7/12/1999	XLIV - 1						
12/2/2004	Intestazione quota			1/12/2003	XLVIII - 3						

**ELENCO DELLE CONCESSIONI DI COLTIVAZIONE ACCORDATE NELLA TERRAFERMA - Aggiornamento 30/novembre/2009**

CODICE E DENOMINAZIONE DELLA CONCESSIONE	TITOLARI DELLA CONCESSIONE e relative quote di partecipazione (%)	PROVVEDIMENTI CONCERNENTI LA CONCESSIONE		PERIODO DI VIGENZA	SCADENZA	AREA (Km <sup>q</sup> )	UBICAZIONE DELLA CONCESSIONE
		Data	Natura del provvedimento				
<b>826</b> <b>S. BENEDETTO DEL TRONTO</b>	ENI (85,5) (r.u.) EDISON (12,5) GAS PLUS ITALIANA (2)	6/11/1984 21/3/1989 10/7/1992 29/3/1994 29/3/1994 16/10/1995 2/4/1996 8/5/1996 9/5/1996 6/3/1997 13/2/1998 23/11/1998 15/9/1999 12/2/2004 12/2/2004 20/7/2004	Natura del provvedimento Conferimento Trasferimento quota Trasferimento quota Trasferimento quota Trasferimento quota Modifica programma lavoro Riesame art. 3 D.M. 16/10/95 Modifica programma lavoro Cambio intestazione quota Trasferimento quota Cambio intestazione quota Cambio intestazione quota Cambio intestazione quota Cambio intestazione quota Cambio intestazione quota	-	10/09/2014	87,22	MARCHE (87,22) Ascoli Piceno
<b>828</b> <b>MAFALDA</b>	GAS PLUS ITALIANA (60) (r.u.) EDISON (40)	7/3/1985 4/8/1993 17/6/1994 9/5/1996 23/11/1998 15/9/1999 12/2/2004 12/2/2004 20/7/2004	Natura del provvedimento Conferimento Cambio intestazione quota Ampliamento Cambio intestazione quota Cambio intestazione quota Cambio intestazione quota Intestazione quota Cambio intestazione quota Cambio intestazione quota	-	03/12/2014	79,4	MOLISE (79,4) Campobasso
<b>829</b> <b>MACERATA</b>	GAS PLUS ITALIANA (100) (r.u.)	22/4/1985 29/6/1990 15/6/1995 8/5/1996 9/5/1996 9/5/1996 12/2/2004 20/7/2004	Natura del provvedimento Conferimento Trasferimento Approvazione nuovo programma di esplorazione Modifica programma lavoro Cambio intestazione Cambio intestazione Cambio intestazione quota Cambio intestazione	-	12/08/2014	217,91	MARCHE (217,91) Macerata Ascoli Piceno

**ELENCO DELLE CONCESSIONI DI COLTIVAZIONE ACCORDATE NELLA TERRAFERMA - Aggiornamento 30/novembre/2009**

830	CODICE E DENOMINAZIONE DELLA CONCESSIONE	TITOLARI DELLA CONCESSIONE e relative quote di partecipazione (%)	PROVVEDIMENTI CONCERNENTI LA CONCESSIONE		PERIODO DI VIGENZA	SCADENZA	AREA (Kmq)	UBICAZIONE DELLA CONCESSIONE
			Data	Natura del provvedimento				
	<b>COLABELLA</b>	EDISON (50) (r.u.) GAS DELLA CONCORDIA (50)	19/5/1985 22/1/1990 22/1/1990 12/5/1992 2/9/1993 2/9/1993 14/6/1996 14/6/1996 5/4/2002 12/2/2004	Natura del provvedimento Conferimento Trasferimento quota Trasferimento quota Cambio intestazione quota Modifica programma sviluppo Trasferimento quota e nomina r.u. Cambio intestazione quota Trasferimento quota Cambio intestazione quota Trasferimento quota Intestazione quota	-	16/05/2015	54,45	Potenza BASILICATA (54,45)
	<b>834</b>							
	<b>ORSINO</b>	TITOLARI DELLA CONCESSIONE e relative quote di partecipazione (%) GAS PLUS ITALIANA (100) (r.u.)	7/8/1985 29/6/1990 20/1/1993 17/6/1994 9/5/1996 12/2/2004 20/7/2004	Natura del provvedimento Conferimento Modifica programma lavoro Trasferimento Modifica programma lavoro Cambio intestazione Cambio intestazione quota Cambio intestazione	-	02/12/2014	144,89	Potenza Matera BASILICATA (144,89)
	<b>836</b>							
	<b>MASSERIA MONACO</b>	TITOLARI DELLA CONCESSIONE e relative quote di partecipazione (%) EDISON (50) (r.u.) ENI (50)	8/7/1986 8/8/1991 12/5/1992 2/9/1993 1/12/1994 13/2/1998 12/2/2004	Natura del provvedimento Conferimento Trasferimento quota e nomina r.u. Cambio intestazione quota Trasferimento quota e nomina r.u. Cambio intestazione quota Integrazione nuovo programma di esplorazione Cambio intestazione quota Intestazione quota	-	08/07/2016	35,93	Potenza Matera BASILICATA (35,93)
	<b>837</b>							
	<b>PIGAZZANO</b>	TITOLARI DELLA CONCESSIONE e relative quote di partecipazione (%) GAS PLUS ITALIANA (100) (r.u.)	2/7/1986 20/12/1992 9/5/1996 9/5/1996 12/2/2004 20/7/2004	Natura del provvedimento Conferimento Trasferimento Cambio intestazione Cambio intestazione Cambio intestazione Cambio intestazione	-	24/05/2014	81,87	Piacenza EMILIA ROMAGNA (81,87)

**ELENCO DELLE CONCESSIONI DI COLTIVAZIONE ACCORDATE NELLA TERRAFERMA - Aggiornamento 30/novembre/2009**

838	CODICE E DENOMINAZIONE DELLA CONCESSIONE	TITOLARI DELLA CONCESSIONE e relative quote di partecipazione (%)	PROVVEDIMENTI CONCERNENTI LA CONCESSIONE		PERIODO DI VIGENZA	SCADENZA	AREA (Kmq)	UBICAZIONE DELLA CONCESSIONE
			Data	Natura del provvedimento				
	<b>MONTE VRECCIARO</b>	ENI (100) (r.u.)	14/1/1987	Conferimento	XXXI - 2	31/08/2014	31,84	PUGLIA (31,84)
			13/2/1998	Cambio intestazione	XLII - 3			Foggia
	Nota: Presentata istanza di rinuncia pubblicata nel B.U.I.G. Anno XLVIII - N. 11.							
	<b>839</b>							
	CODICE E DENOMINAZIONE DELLA CONCESSIONE	TITOLARI DELLA CONCESSIONE e relative quote di partecipazione (%)	PROVVEDIMENTI CONCERNENTI LA CONCESSIONE		PERIODO DI VIGENZA	SCADENZA	AREA (Kmq)	UBICAZIONE DELLA CONCESSIONE
	<b>MONTIGNANO</b>	EDISON (50) (r.u.) GAS PLUS ITALIANA (50)	15/4/1987	Natura del provvedimento	BUIG	17/07/2016	93,48	MARCHE (93,48)
				Conferimento	XXXI - 11			Ancona
			21/3/1989	Sostituzione art. 2 D.M. 15/4/87	XXXIII - 8			
			21/3/1989	Trasferimento quota e nomina r.u.	XXXIII - 8			
			10/10/1990	Trasferimento quota e nomina r.u.	XXXV - 5			
			4/8/1993	Cambio intestazione quota	XXXVII - 10			
			9/5/1996	Cambio intestazione quota	XL - 6			
			13/5/1997	Modifica programma lavoro	XLI - 6			
			23/11/1998	Cambio intestazione quota	XLII - 12			
			15/9/1999	Cambio intestazione quota	XLIII - 10			
			12/2/2004	Cambio intestazione quota	XLVIII - 3			
			12/2/2004	Cambio intestazione quota	XLVIII - 3			
			20/7/2004	Cambio intestazione quota	XLVIII - 8			
	<b>841</b>							
	CODICE E DENOMINAZIONE DELLA CONCESSIONE	TITOLARI DELLA CONCESSIONE e relative quote di partecipazione (%)	PROVVEDIMENTI CONCERNENTI LA CONCESSIONE		PERIODO DI VIGENZA	SCADENZA	AREA (Kmq)	UBICAZIONE DELLA CONCESSIONE
	<b>SETTEFINESTRE</b>	GAS PLUS ITALIANA (100) (r.u.)	8/7/1987	Natura del provvedimento	BUIG	08/07/2017	65	MARCHE (65)
			10/7/1991	Conferimento	XXXII - 3			Macerata
			10/7/1991	Trasferimento quota e nomina r.u.	XXXVI - 1			Ancona
			10/7/1991	Trasferimento quota	XXXVI - 1			
			9/5/1996	Cambio intestazione quota	XL - 6			
			13/5/1997	Modifica programma lavoro	XLI - 6			
			20/3/2000	Cambio intestazione quota	XLIV - 4			
			20/4/2001	Cambio intestazione quota	XLV - 5			
			18/9/2001	Trasferimento quota	XLV - 10			
			12/2/2004	Cambio intestazione	XLVIII - 3			
			20/7/2004	Cambio intestazione	XLVIII - 8			
			27/4/2005	Trasferimento quota e nomina r.u.	LII - 3			
			5/5/2008	Assunzione quota	LII - 6			







**ELENCO DELLE CONCESSIONI DI COLTIVAZIONE ACCORDATE NELLA TERRAFERMA - Aggiornamento 30/novembre/2009**

850	CODICE E DENOMINAZIONE DELLA CONCESSIONE	TITOLARI DELLA CONCESSIONE e relative quote di partecipazione (%)		PROVVEDIMENTI CONCERNENTI LA CONCESSIONE		PERIODO DI VIGENZA	SCADENZA	AREA (Kmq)	UBICAZIONE DELLA CONCESSIONE
		Data	Natura del provvedimento	Decorrenza	BUIG				
	<b>TOMBOLO</b>	SIM (100) (r.u.)		6/2/1989	Conferimento	5/4/1988	05/04/2018	285,98	TOSCANA (285,98)
				20/12/1992	Trasferimento	31/3/1992			Pisa
				9/5/1996	Cambio intestazione	1/1/1996			Livorno
				9/5/1996	Cambio intestazione	1/3/1996			
				9/2/2004	Trasferimento quota	2/10/2003			
				20/10/2008	Riattribuzione	20/10/2008			
				20/10/2008	Accettazione rinuncia	20/10/2008			
<b>852</b>	<b>MACCHIA DI PIERNO</b>	ENI (100) (r.u.)		4/7/1989	Conferimento	4/2/1988	04/02/2018	83,19	PUGLIA (83,19)
	Nota: Presentata istanza di rinuncia pubblicata nel B.U.I.G. Anno XLVIII - N. 7.			27/12/1993	Proroga termine perforazione	30/9/1992			Foggia
				13/2/1998	Cambio intestazione	1/1/1998			
<b>853</b>	<b>PORTO CIVITANOVA</b>	GAS PLUS ITALIANA (60) (r.u.) EDISON (40)		9/6/1989	Conferimento	17/5/1989	27/05/2019	62,8	MARCHE (62,8)
				4/8/1993	Cambio intestazione quota	23/4/1992			Macerata
				9/5/1996	Cambio intestazione quota	1/1/1996			Ascoli Piceno
				9/5/1996	Cambio intestazione quota	1/3/1996			
				23/11/1998	Cambio intestazione quota	29/6/1998			
				15/9/1999	Cambio intestazione quota	1/7/1999			
				12/2/2004	Intestazione quota	1/12/2003			
				12/2/2004	Cambio intestazione quota	1/1/2004			
				20/7/2004	Cambio intestazione quota	18/5/2004			
<b>854</b>	<b>SAN BASILE</b>	MEDOILGAS ITALIA (100) (r.u.)		4/7/1989	Conferimento	6/12/1988	06/12/2018	97,56	ABRUZZO (97,56)
	Nota: Presentata istanza di rinuncia pubblicata nel B.U.I.G. Anno L - N. 1.			6/10/1993	Trasferimento quote	23/4/1993			Chieti
	Presentata istanza di riattribuzione pubblicata nel B.U.I.G. Anno L - N. 8 - Società Consul Service.			13/1/1994	Ampliamento	13/1/1994			
				9/5/1996	Cambio intestazione quota	1/3/1996			
				14/6/1996	Trasferimento quota	1/1/1996			
				14/6/1996	Cambio intestazione quota	23/1/1996			
				5/4/2002	Trasferimento quota	29/11/2001			
				9/2/2004	Trasferimento quota	2/10/2003			
				30/6/2005	Trasferimento quota	26/4/2005			
				16/4/2008	Cambio intestazione quota	12/2/2008			
				7/8/2008	Assunzione quota	9/7/2008			

**ELENCO DELLE CONCESSIONI DI COLTIVAZIONE ACCORDATE NELLA TERRAFERMA - Aggiornamento 30/novembre/2009**

CODICE E DENOMINAZIONE DELLA CONCESSIONE	TITOLARI DELLA CONCESSIONE e relative quote di partecipazione (%)	PROVVEDIMENTI CONCERNENTI LA CONCESSIONE		PERIODO DI VIGENZA	SCADENZA	AREA (Kmq)	UBICAZIONE DELLA CONCESSIONE
		Data	Natura del provvedimento				
<b>856</b> <b>TORRENTE CIGNO</b>	MEDOILGAS ITALIA (45) (r.u.) GAS PLUS ITALIANA (55)	25/1/1990	Conferimento	7/3/1989	-	154,44	MOLISE (154,44) Campobasso
		12/5/1992	Cambio intestazione quota	19/6/1991			
		6/8/1993	Trasferimento quota	7/6/1991			
		6/8/1993	Trasferimento quota	4/11/1992			
		6/8/1993	Approvazione nuovo programma lavoro	6/8/1993			
		10/3/1994	Assunzione quota	26/11/1993			
		9/5/1996	Cambio intestazione quota	1/3/1996			
		14/6/1996	Trasferimento quota e nomina r.u.	1/1/1996			
		14/6/1996	Cambio intestazione quota e nomina r.u.	23/1/1996			
		5/4/2002	Trasferimento quota	29/11/2001			
		12/2/2004	Cambio intestazione quota	1/1/2004			
		20/7/2004	Cambio intestazione quota	18/5/2004			
		30/6/2005	Trasferimento quota	26/4/2005			
		16/4/2008	Cambio intestazione quota	12/2/2008			
<b>857</b> <b>S. TEODORO</b>	MEDOILGAS ITALIA (100) (r.u.)	30/9/1990	Conferimento	5/9/1989	-	59,25	BASILICATA (59,25) Matera
		30/9/1990	Trasferimento quota	30/9/1990			
		12/5/1992	Cambio intestazione quota	19/6/1991			
		2/9/1993	Trasferimento quota	1/8/1992			
		2/9/1993	Cambio intestazione quota	4/11/1992			
		12/11/1993	Trasferimento quota	6/4/1993			
		9/5/1996	Cambio intestazione quota	1/3/1996			
		14/6/1996	Trasferimento quota e nomina r.u.	1/1/1996			
		14/6/1996	Cambio intestazione quota	23/1/1996			
		7/12/1999	Trasferimento quota	28/9/1999			
		8/3/2000	Trasferimento quote	4/2/2000			
		17/11/2000	Trasferimento quota	10/8/2000			
		17/11/2000	Trasferimento quota e nomina r.u.	4/10/2000			
		19/10/2001	Trasferimento quota e nomina r.u.	1/8/2001			
8/10/2004	Trasferimento quota	31/12/2002					
3/12/2004	Trasferimento quota	2/3/2004					
30/6/2005	Trasferimento	26/4/2005					
16/4/2008	Intestazione	12/2/2008					





**ELENCO DELLE CONCESSIONI DI COLTIVAZIONE ACCORDATE NELLA TERRAFERMA - Aggiornamento 30/novembre/2009**

CODICE E DENOMINAZIONE DELLA CONCESSIONE	TITOLARI DELLA CONCESSIONE e relative quote di partecipazione (%)	PROVVEDIMENTI CONCERNENTI LA CONCESSIONE		PERIODO DI VIGENZA	SCADENZA	AREA (Kmq)	UBICAZIONE DELLA CONCESSIONE
		Data	Natura del provvedimento				
<b>867</b> <b>MONTE URANO</b>	EDISON (40) (r.u.) ENI (60)	30/3/1992	Natura del provvedimento Conferimento	Decorrenza XXXVI - 10	-	37,35	MARCHE (37,35) Ascoli Piceno
		4/8/1993	Cambio intestazione quota	23/4/1992			
		2/9/1993	Trasferimento quota e nomina r.u.	1/8/1992			
		2/9/1993	Cambio intestazione quota	4/11/1992			
		5/7/1994	Modifica programma lavoro	5/7/1994			
		13/2/1998	Cambio intestazione quota	1/1/1998			
		23/11/1998	Cambio intestazione quota	29/6/1998			
		15/9/1999	Cambio intestazione quota	1/7/1999			
		12/2/2004	Intestazione quota	1/12/2003			
		17/4/2009	Riduzione	7/10/2008			
<b>868</b>							
<b>MASSERIA PETRILLI</b>	MEDOILGAS ITALIA (50) (r.u.) GAS PLUS ITALIANA (50)	21/5/1992	Natura del provvedimento Conferimento	Decorrenza XXXVI - 11	-	118,28	PUGLIA (118,28) Foggia
		4/3/1994	Trasferimento quota	1/9/1993			
		4/3/1994	Ampliamento	4/3/1994			
		9/5/1996	Cambio intestazione quota	1/3/1996			
		14/6/1996	Trasferimento quota e nomina r.u.	1/1/1996			
		14/6/1996	Cambio intestazione quota	23/1/1996			
		9/5/2001	Trasferimento quota	14/9/2000			
		30/10/2001	Trasferimento quota	2/7/2001			
		5/4/2002	Trasferimento quota	29/11/2001			
		4/4/2003	Assunzione quota	26/11/2002			
		12/2/2004	Cambio intestazione quota	1/1/2004			
		20/7/2004	Cambio intestazione quota	18/5/2004			
		8/10/2004	Trasferimento quota	31/12/2002			
		30/6/2005	Trasferimento quota	26/4/2005			
		16/4/2008	Cambio intestazione quota	12/2/2008			
<b>869</b>							
<b>S. ANDREA</b>	MEDOILGAS ITALIA (40) (r.u.) EDISON (50) PETROREP ITALIANA (10)	8/8/1992	Natura del provvedimento Conferimento	Decorrenza XXXVI - 12	-	164,32	VENETO (164,32) Treviso
		2/9/1993	Trasferimento quota	1/8/1992			
		2/9/1993	Cambio intestazione quota	4/11/1992			
		14/6/1996	Trasferimento quota e nomina r.u.	1/1/1996			
		14/6/1996	Cambio intestazione quota	23/1/1996			
		5/4/2002	Trasferimento quota	29/11/2001			
		12/2/2004	Intestazione quota	1/12/2003			
		30/6/2005	Trasferimento quota	26/4/2005			
		16/4/2008	Cambio intestazione quota	12/2/2008			

**ELENCO DELLE CONCESSIONI DI COLTIVAZIONE ACCORDATE NELLA TERRAFERMA - Aggiornamento 30/novembre/2009**

<b>870</b>	<b>CODICE E DENOMINAZIONE DELLA CONCESSIONE</b> <b>MONTE VERDESE</b>	<b>TITOLARI DELLA CONCESSIONE</b> e relative quote di partecipazione (%) MEDOILGAS ITALIA (60) (r.u.) GAS PLUS ITALIANA (30) PETROREP ITALIANA (10)	<b>PROVVEDIMENTI CONCERNENTI LA CONCESSIONE</b>	<b>PERIODO DI VIGENZA</b>	<b>SCADENZA</b>	<b>AREA (Kmq)</b>	<b>UBICAZIONE DELLA CONCESSIONE</b>
			Data 18/1/1993 9/5/1996 14/6/1996 14/6/1996 5/4/2002 12/2/2004 20/7/2004 30/6/2005 16/4/2008	Decorrenza 28/6/1992 1/3/1996 1/1/1996 23/1/1996 29/11/2001 1/1/2004 18/5/2004 26/4/2005 12/2/2008	BUIG XXXVII - 4 XL - 6 XL - 7 XL - 7 XLVI - 12 XLVIII - 3 XLVIII - 8 XLIX - 7 LII - 5	28/06/2022	60,02 BASILICATA (60,02) Matera
<b>871</b>	<b>CODICE E DENOMINAZIONE DELLA CONCESSIONE</b> <b>CASA MAGGI</b>	<b>TITOLARI DELLA CONCESSIONE</b> e relative quote di partecipazione (%) GAS PLUS ITALIANA (100) (r.u.)	<b>PROVVEDIMENTI CONCERNENTI LA CONCESSIONE</b>	<b>PERIODO DI VIGENZA</b>	<b>SCADENZA</b>	<b>AREA (Kmq)</b>	<b>UBICAZIONE DELLA CONCESSIONE</b>
			Data 15/3/1993 9/5/1996 27/9/1999 12/2/2004 20/7/2004	Decorrenza 26/10/1992 1/3/1996 29/4/1999 1/1/2004 18/5/2004	BUIG XXXVII - 4 XL - 6 XLIII - 11 XLVIII - 3 XLVIII - 8	26/10/2022	4,98 MARCHE (4,98) Ancona
<b>874</b>	<b>CODICE E DENOMINAZIONE DELLA CONCESSIONE</b> <b>MASSERIA VIORANO</b>	<b>TITOLARI DELLA CONCESSIONE</b> e relative quote di partecipazione (%) GAS NATURAL VENDITA ITALIA (100) (r.u.)	<b>PROVVEDIMENTI CONCERNENTI LA CONCESSIONE</b>	<b>PERIODO DI VIGENZA</b>	<b>SCADENZA</b>	<b>AREA (Kmq)</b>	<b>UBICAZIONE DELLA CONCESSIONE</b>
			Data 16/7/1993 12/11/1993 9/5/1996 22/1/1997 23/1/1998 23/1/1998 10/1/2000 30/4/2002 20/3/2003 25/10/2006	Decorrenza 10/10/1989 6/4/1993 1/3/1996 22/12/1995 18/3/1997 12/12/1997 20/10/1999 1/3/2002 24/10/2002 1/7/2006	BUIG XXXVII - 9 XXXVII - 12 XL - 6 XLI - 3 XLII - 2 XLII - 2 XLIV - 2 XLVI - 6 XLVII - 4 L - 11	10/10/2019	41,61 BASILICATA (41,61) Potenza Matera
<b>875</b>	<b>CODICE E DENOMINAZIONE DELLA CONCESSIONE</b> <b>MONTEGRANARO</b>	<b>TITOLARI DELLA CONCESSIONE</b> e relative quote di partecipazione (%) GAS PLUS ITALIANA (25) (r.u.) EDISON (50) ENI (25)	<b>PROVVEDIMENTI CONCERNENTI LA CONCESSIONE</b>	<b>PERIODO DI VIGENZA</b>	<b>SCADENZA</b>	<b>AREA (Kmq)</b>	<b>UBICAZIONE DELLA CONCESSIONE</b>
			Data 20/7/1993 13/2/1998 23/11/1998 15/9/1999 20/3/2000 20/4/2001 18/9/2001 12/2/2004 12/2/2004 20/7/2004	Decorrenza 9/11/1992 1/1/1998 29/6/1998 1/7/1999 1/1/2000 1/10/2000 29/6/2001 1/12/2003 1/1/2004 18/5/2004	BUIG XXXVII - 9 XLII - 3 XLII - 12 XLIII - 10 XLIV - 4 XLV - 5 XLV - 10 XLVIII - 3 XLVIII - 3 XLVIII - 8	09/11/2022	60,11 MARCHE (60,11) Macerata Ascoli Piceno

**ELENCO DELLE CONCESSIONI DI COLTIVAZIONE ACCORDATE NELLA TERRAFERMA - Aggiornamento 30/novembre/2009**

876	CODICE E DENOMINAZIONE DELLA CONCESSIONE	TITOLARI DELLA CONCESSIONE e relative quote di partecipazione (%)	PROVVEDIMENTI CONCERNENTI LA CONCESSIONE		PERIODO DI VIGENZA	SCADENZA	AREA (Kmq)	UBICAZIONE DELLA CONCESSIONE
			Data	Natura del provvedimento				
	<b>VALLE DEL ROVELLO</b>	METANO PUGLIA (100) (r.u.)	2/8/1993 17/6/1994	Conferimento Trasferimento quote	XXXVII - 9 XXXVIII - 7	20/11/2022	37,49	PUGLIA (37,49) Foggia
	<b>877</b>							
	<b>MASSIGNANO</b>	EDISON (50) (r.u.) GAS PLUS ITALIANA (50)	20/7/1993 4/3/1994 9/5/1996 23/11/1998 15/9/1999 20/3/2000 20/4/2001 18/9/2001 12/2/2004 12/2/2004 20/7/2004	Conferimento Rettifica Cambio intestazione quota Cambio intestazione quota Cambio intestazione quota Cambio intestazione quota Cambio intestazione quota Trasferimento quota Intestazione quota Cambio intestazione quota Cambio intestazione quota	XXXVII - 10 XXXVIII - 4 XL - 6 XLII - 12 XLIII - 10 XLIV - 4 XLV - 5 XLV - 10 XLVIII - 3 XLVIII - 3 XLVIII - 8	6/12/1992 4/3/1994 1/3/1996 29/6/1998 1/7/1999 1/1/2000 1/10/2000 29/6/2001 1/12/2003 1/1/2004 18/5/2004	85,96	MARCHE (85,96) Ascoli Piceno
	<b>878</b>							
	<b>MONTEARDONE</b>	GAS PLUS ITALIANA (67) (r.u.) SVILUPPO RISORSE NATURALI (15) MEDOILGAS ITALIA (11) PETROREP ITALIANA (7)	6/8/1993 24/1/1994 9/5/1996 9/5/1996 14/6/1996 5/4/2002 30/7/2002 10/11/2003 12/2/2004 20/7/2004 30/6/2005 16/4/2008	Conferimento Modifica programma lavoro Cambio intestazione quota Cambio intestazione quota Trasferimento quota e nomina r.u. Cambio intestazione quota Trasferimento quota Nomina r.u. Trasferimento quota Cambio intestazione quota Cambio intestazione quota Trasferimento quota Cambio intestazione quota	XXXVII - 10 XXXVIII - 2 XL - 6 XL - 6 XL - 7 XL - 7 XLVI - 12 XLVI - 10 XLVII - 12 XLVIII - 3 XLVIII - 8 XLIX - 7 LII - 5	6/8/1993 24/1/1994 1/1/1996 1/3/1996 1/1/1996 23/1/1996 29/11/2001 1/7/2002 30/9/2003 1/1/2004 18/5/2004 26/4/2005 12/2/2008	63,74	EMILIA ROMAGNA (63,74) Parma



**ELENCO DELLE CONCESSIONI DI COLTIVAZIONE ACCORDATE NELLA TERRAFERMA - Aggiornamento 30/novembre/2009**

881	CODICE E DENOMINAZIONE DELLA CONCESSIONE	TITOLARI DELLA CONCESSIONE e relative quote di partecipazione (%)	PROVVEDIMENTI CONCERNENTI LA CONCESSIONE		PERIODO DI VIGENZA	SCADENZA	AREA (Kmq)	UBICAZIONE DELLA CONCESSIONE
			Data	Natura del provvedimento				
	<b>FORNOVO DI TARO</b>							
		GAS PLUS ITALIANA (71,43) (r.u.)	24/1/1994	Natura del provvedimento Conferimento	XXXVIII - 2	24/01/2024	12,5	EMILIA ROMAGNA (12,5) Parma
		MEDOILGAS ITALIA (21,43)	9/5/1996	Cambio intestazione quota	XL - 6			
		PETROREP ITALIANA (7,14)	9/5/1996	Cambio intestazione quota	XL - 6			
			14/6/1996	Trasferimento quota	XL - 7			
			14/6/1996	Cambio intestazione quota	XL - 7			
			5/4/2002	Trasferimento quota	XLVI - 12			
			12/2/2004	Cambio intestazione quota	XLVIII - 3			
			20/7/2004	Cambio intestazione quota	XLVIII - 8			
			30/6/2005	Trasferimento quota	XLIX - 7			
			16/4/2008	Cambio intestazione quota	LII - 5			
<b>884</b>	<b>BOMBIANA</b>							
	CODICE E DENOMINAZIONE DELLA CONCESSIONE	TITOLARI DELLA CONCESSIONE e relative quote di partecipazione (%)	Data	Natura del provvedimento	PERIODO DI VIGENZA	SCADENZA	AREA (Kmq)	UBICAZIONE DELLA CONCESSIONE
		LAZZI GAS (100) (r.u.)	9/8/1994	Conferimento	XXXVIII - 9	09/08/2024	16,17	EMILIA ROMAGNA (16,17) Bologna
<b>885</b>	<b>LUCERA</b>							
	CODICE E DENOMINAZIONE DELLA CONCESSIONE	TITOLARI DELLA CONCESSIONE e relative quote di partecipazione (%)	Data	Natura del provvedimento	PERIODO DI VIGENZA	SCADENZA	AREA (Kmq)	UBICAZIONE DELLA CONCESSIONE
		GAS PLUS ITALIANA (81,6) (r.u.)	30/12/1994	Natura del provvedimento Unificazione	BUIG XXXIX - 1	31/07/2017	155,86	PUGLIA (155,86) Foggia
		MEDOILGAS ITALIA (13,6)	24/1/1996	Modifica programma lavoro	XL - 2			
		EDISON (4,8)	9/5/1996	Cambio intestazione quota	XL - 6			
			14/6/1996	Trasferimento quota	XL - 7			
			14/6/1996	Cambio intestazione quota	XL - 7			
			12/3/1997	Modifica programma sviluppo	XL - 4			
			5/4/2002	Trasferimento quota	XLVI - 12			
			12/2/2004	Intestazione quota	XLVIII - 3			
			12/2/2004	Cambio intestazione quota	XLVIII - 3			
			20/7/2004	Cambio intestazione quota	XLVIII - 8			
			30/6/2005	Trasferimento quota	XLIX - 7			
			16/4/2008	Cambio intestazione quota	LII - 5			
			15/5/2008	Proroga	LII - 6			
<b>886</b>	<b>MANARA</b>							
	CODICE E DENOMINAZIONE DELLA CONCESSIONE	TITOLARI DELLA CONCESSIONE e relative quote di partecipazione (%)	Data	Natura del provvedimento	PERIODO DI VIGENZA	SCADENZA	AREA (Kmq)	UBICAZIONE DELLA CONCESSIONE
		ENI (100) (r.u.)	18/9/1997	Attribuzione	BUIG XLI - 10	01/01/2017	54,13	EMILIA ROMAGNA (48,18) Ferrara ZONA A (5,95)

**ELENCO DELLE CONCESSIONI DI COLTIVAZIONE ACCORDATE NELLA TERRAFERMA - Aggiornamento 30/novembre/2009**

<b>888</b>	<b>CODICE E DENOMINAZIONE DELLA CONCESSIONE</b>	<b>TITOLARI DELLA CONCESSIONE e relative quote di partecipazione (%)</b>	<b>PROVVEDIMENTI CONCERNENTI LA CONCESSIONE</b>	<b>PERIODO DI VIGENZA</b>	<b>SCADENZA</b>	<b>AREA (Kmq)</b>	<b>UBICAZIONE DELLA CONCESSIONE</b>
	<b>POMPOSA</b>	ENI (100) (r.u.)	Data 18/9/1997 Natura del provvedimento Attribuzione	Decorrenza 1/1/1997 XLI - 10	-	55,21	EMILIA ROMAGNA (55,21) Ferrara
<b>889</b>	<b>CODICE E DENOMINAZIONE DELLA CONCESSIONE</b>	<b>TITOLARI DELLA CONCESSIONE e relative quote di partecipazione (%)</b>	<b>PROVVEDIMENTI CONCERNENTI LA CONCESSIONE</b>	<b>PERIODO DI VIGENZA</b>	<b>SCADENZA</b>	<b>AREA (Kmq)</b>	<b>UBICAZIONE DELLA CONCESSIONE</b>
	<b>CASTEGGIO</b>	GAS PLUS ITALIANA (100) (r.u.)	Data 20/10/1997 Natura del provvedimento Attribuzione 26/4/2001 Trasferimento 12/2/2004 Cambio intestazione 20/7/2004 18/5/2004 XLVIII - 3 XLVIII - 8	Decorrenza 1/1/1997 XLI - 10 26/2/2001 XLV - 5 1/1/2004 XLVIII - 3 18/5/2004 XLVIII - 8	-	65,7	LOMBARDIA (65,7) Pavia
<b>890</b>	<b>CODICE E DENOMINAZIONE DELLA CONCESSIONE</b>	<b>TITOLARI DELLA CONCESSIONE e relative quote di partecipazione (%)</b>	<b>PROVVEDIMENTI CONCERNENTI LA CONCESSIONE</b>	<b>PERIODO DI VIGENZA</b>	<b>SCADENZA</b>	<b>AREA (Kmq)</b>	<b>UBICAZIONE DELLA CONCESSIONE</b>
	<b>CAVIAGA</b>	ENI (100) (r.u.)	Data 20/10/1997 Natura del provvedimento Attribuzione 21/10/2003 Proroga	Decorrenza 1/1/1997 XLI - 10 1/1/2002 XLVII - 11	-	113,87	LOMBARDIA (113,87) Lodi Cremona
<b>891</b>	<b>CODICE E DENOMINAZIONE DELLA CONCESSIONE</b>	<b>TITOLARI DELLA CONCESSIONE e relative quote di partecipazione (%)</b>	<b>PROVVEDIMENTI CONCERNENTI LA CONCESSIONE</b>	<b>PERIODO DI VIGENZA</b>	<b>SCADENZA</b>	<b>AREA (Kmq)</b>	<b>UBICAZIONE DELLA CONCESSIONE</b>
	<b>CIGNONE</b>	ENI (100) (r.u.)	Data 20/10/1997 Natura del provvedimento Attribuzione 6/11/2001 Conferma	Decorrenza 1/1/1997 XLI - 10 6/11/2001 XLV - 12	-	135,59	LOMBARDIA (135,59) Cremona Brescia
<b>892</b>	<b>CODICE E DENOMINAZIONE DELLA CONCESSIONE</b>	<b>TITOLARI DELLA CONCESSIONE e relative quote di partecipazione (%)</b>	<b>PROVVEDIMENTI CONCERNENTI LA CONCESSIONE</b>	<b>PERIODO DI VIGENZA</b>	<b>SCADENZA</b>	<b>AREA (Kmq)</b>	<b>UBICAZIONE DELLA CONCESSIONE</b>
	<b>CORTEMAGGIORE</b>	ENI (100) (r.u.)	Data 20/10/1997 Natura del provvedimento Attribuzione 15/10/2001 Conferma	Decorrenza 1/1/1997 XLI - 10 15/10/2001 XLV - 11	-	146,03	EMILIA ROMAGNA (144,83) Piacenza Parma LOMBARDIA (1,2) Cremona
<b>894</b>	<b>CODICE E DENOMINAZIONE DELLA CONCESSIONE</b>	<b>TITOLARI DELLA CONCESSIONE e relative quote di partecipazione (%)</b>	<b>PROVVEDIMENTI CONCERNENTI LA CONCESSIONE</b>	<b>PERIODO DI VIGENZA</b>	<b>SCADENZA</b>	<b>AREA (Kmq)</b>	<b>UBICAZIONE DELLA CONCESSIONE</b>
	<b>PONTETIDONE</b>	GAS PLUS ITALIANA (100) (r.u.)	Data 20/10/1997 Natura del provvedimento Attribuzione 1/6/1998 Trasferimento 12/2/2004 Cambio intestazione 20/7/2004 18/5/2004 XLVIII - 3 XLVIII - 8	Decorrenza 1/1/1997 XLI - 10 1/4/1998 XLII - 7 1/1/2004 XLVIII - 3 18/5/2004 XLVIII - 8	-	58,35	EMILIA ROMAGNA (56,05) Piacenza LOMBARDIA (2,3) Pavia

Nota: Presentata istanza di rinuncia pubblicata nel B.U.I.G. Anno LIII - N. 2.

**ELENCO DELLE CONCESSIONI DI COLTIVAZIONE ACCORDATE NELLA TERRAFERMA - Aggiornamento 30/novembre/2009**

<b>897</b>	CODICE E DENOMINAZIONE DELLA CONCESSIONE <b>SORESINA</b>	TITOLARI DELLA CONCESSIONE e relative quote di partecipazione (%)	PROVVEDIMENTI CONCERNENTI LA CONCESSIONE	PERIODO DI VIGENZA	SCADENZA	AREA (Km <sup>q</sup> )	UBICAZIONE DELLA CONCESSIONE
		ENI (100) (r.u.)	Data 20/10/1997 Natura del provvedimento Attribuzione Decorrenza 1/1/1997 XLI - 10	-	01/01/2017	84,82	LOMBARDIA (84,82) Lodi Cremona
<b>899</b>	CODICE E DENOMINAZIONE DELLA CONCESSIONE <b>VESCOVATO</b>	TITOLARI DELLA CONCESSIONE e relative quote di partecipazione (%)	PROVVEDIMENTI CONCERNENTI LA CONCESSIONE	PERIODO DI VIGENZA	SCADENZA	AREA (Km <sup>q</sup> )	UBICAZIONE DELLA CONCESSIONE
		ENI (100) (r.u.)	Data 20/10/1997 Natura del provvedimento Attribuzione Decorrenza 1/1/1997 XLI - 10	-	01/01/2012	29,13	LOMBARDIA (29,13) Cremona
			8/5/2002 Proroga Decorrenza 1/1/2002 XLVI - 6				
			8/5/2002 Approvazione programma lavoro Decorrenza 8/5/2002 XLVI - 6				
		21/5/2008 Proroga Decorrenza 1/1/2007 LII - 6					
<b>900</b>	CODICE E DENOMINAZIONE DELLA CONCESSIONE <b>VILLAFORTUNA-TRECATE</b>	TITOLARI DELLA CONCESSIONE e relative quote di partecipazione (%)	PROVVEDIMENTI CONCERNENTI LA CONCESSIONE	PERIODO DI VIGENZA	SCADENZA	AREA (Km <sup>q</sup> )	UBICAZIONE DELLA CONCESSIONE
		ENI (100) (r.u.)	Data 17/2/1998 Natura del provvedimento Attribuzione Decorrenza 1/1/1997 XLII - 3	-	01/01/2017	142,41	PIEMONTE (77,71) Novara LOMBARDIA (64,7) Milano
<b>902</b>	CODICE E DENOMINAZIONE DELLA CONCESSIONE <b>DOSSO DEGLI ANGELI</b>	TITOLARI DELLA CONCESSIONE e relative quote di partecipazione (%)	PROVVEDIMENTI CONCERNENTI LA CONCESSIONE	PERIODO DI VIGENZA	SCADENZA	AREA (Km <sup>q</sup> )	UBICAZIONE DELLA CONCESSIONE
		ENI (100) (r.u.)	Data 23/2/1998 Natura del provvedimento Attribuzione Decorrenza 1/1/1997 XLII - 3	-	01/01/2017	118,46	EMILIA ROMAGNA (118,46) Ravenna Ferrara
<b>904</b>	CODICE E DENOMINAZIONE DELLA CONCESSIONE <b>GAGGIANO</b>	TITOLARI DELLA CONCESSIONE e relative quote di partecipazione (%)	PROVVEDIMENTI CONCERNENTI LA CONCESSIONE	PERIODO DI VIGENZA	SCADENZA	AREA (Km <sup>q</sup> )	UBICAZIONE DELLA CONCESSIONE
		ENI (100) (r.u.)	Data 17/3/1998 Natura del provvedimento Attribuzione Decorrenza 1/1/1997 XLII - 4	-	01/01/2017	101,64	LOMBARDIA (101,64) Pavia Milano
Nota: Presentata istanza di proroga pubblicata nel B.U.I.G. Anno L - N. 1.							
<b>905</b>	CODICE E DENOMINAZIONE DELLA CONCESSIONE <b>BAGNOLO MELLA</b>	TITOLARI DELLA CONCESSIONE e relative quote di partecipazione (%)	PROVVEDIMENTI CONCERNENTI LA CONCESSIONE	PERIODO DI VIGENZA	SCADENZA	AREA (Km <sup>q</sup> )	UBICAZIONE DELLA CONCESSIONE
		ENI (100) (r.u.)	Data 21/4/1998 Natura del provvedimento Attribuzione Decorrenza 1/1/1997 XLII - 5	-	01/01/2017	60,43	LOMBARDIA (60,43) Brescia
<b>906</b>	CODICE E DENOMINAZIONE DELLA CONCESSIONE <b>SAN GERVASIO</b>	TITOLARI DELLA CONCESSIONE e relative quote di partecipazione (%)	PROVVEDIMENTI CONCERNENTI LA CONCESSIONE	PERIODO DI VIGENZA	SCADENZA	AREA (Km <sup>q</sup> )	UBICAZIONE DELLA CONCESSIONE
		ENI (100) (r.u.)	Data 21/4/1998 Natura del provvedimento Attribuzione Decorrenza 1/1/1997 XLII - 5	-	01/01/2017	77,45	LOMBARDIA (77,45) Brescia

**ELENCO DELLE CONCESSIONI DI COLTIVAZIONE ACCORDATE NELLA TERRAFERMA - Aggiornamento 30/novembre/2009**

<b>908</b>	<b>CODICE E DENOMINAZIONE DELLA CONCESSIONE</b>	TITOLARI DELLA CONCESSIONE e relative quote di partecipazione (%) ENI (100) (r.u.)	PROVVEDIMENTI CONCERNENTI LA CONCESSIONE Data 22/5/1998 Natura del provvedimento Attribuzione	Decorrenza 1/1/1997	BUIG XLII - 6	PERIODO DI VIGENZA -	SCADENZA 01/01/2017	AREA (Kmq) 41,11	UBICAZIONE DELLA CONCESSIONE LOMBARDIA (41,11) Brescia
<b>910</b>	<b>CODICE E DENOMINAZIONE DELLA CONCESSIONE</b>	TITOLARI DELLA CONCESSIONE e relative quote di partecipazione (%) ENI (100) (r.u.)	PROVVEDIMENTI CONCERNENTI LA CONCESSIONE Data 18/6/1998 Natura del provvedimento Attribuzione	Decorrenza 1/1/1997	BUIG XLII - 6	PERIODO DI VIGENZA -	SCADENZA 01/01/2002	AREA (Kmq) 53,02	UBICAZIONE DELLA CONCESSIONE LOMBARDIA (53,02) Milano Bergamo
	<b>CANONICA</b>	Nota: Presentata istanza di proroga pubblicata nel B.U.I.G. - Anno XLV - N. 8							
<b>911</b>	<b>CODICE E DENOMINAZIONE DELLA CONCESSIONE</b>	TITOLARI DELLA CONCESSIONE e relative quote di partecipazione (%) ENI (100) (r.u.)	PROVVEDIMENTI CONCERNENTI LA CONCESSIONE Data 18/6/1998 Natura del provvedimento Attribuzione	Decorrenza 1/1/1997	BUIG XLII - 6	PERIODO DI VIGENZA -	SCADENZA 01/01/2012	AREA (Kmq) 57,85	UBICAZIONE DELLA CONCESSIONE LOMBARDIA (57,85) Milano
<b>913</b>	<b>CODICE E DENOMINAZIONE DELLA CONCESSIONE</b>	TITOLARI DELLA CONCESSIONE e relative quote di partecipazione (%) ENI (100) (r.u.)	PROVVEDIMENTI CONCERNENTI LA CONCESSIONE Data 18/6/1998 Natura del provvedimento Attribuzione	Decorrenza 1/1/1997	BUIG XLII - 6	PERIODO DI VIGENZA -	SCADENZA 01/01/2017	AREA (Kmq) 84,55	UBICAZIONE DELLA CONCESSIONE LOMBARDIA (84,55) Milano Lodi
<b>914</b>	<b>CODICE E DENOMINAZIONE DELLA CONCESSIONE</b>	TITOLARI DELLA CONCESSIONE e relative quote di partecipazione (%) ENI (100) (r.u.)	PROVVEDIMENTI CONCERNENTI LA CONCESSIONE Data 18/6/1998 15/10/2001 Natura del provvedimento Attribuzione Conferma	Decorrenza 1/1/1997 15/10/2001	BUIG XLII - 6 XLV - 11	PERIODO DI VIGENZA -	SCADENZA 01/01/2017	AREA (Kmq) 139,82	UBICAZIONE DELLA CONCESSIONE EMILIA ROMAGNA (139,82) Modena Bologna
<b>915</b>	<b>CODICE E DENOMINAZIONE DELLA CONCESSIONE</b>	TITOLARI DELLA CONCESSIONE e relative quote di partecipazione (%) ENI (100) (r.u.)	PROVVEDIMENTI CONCERNENTI LA CONCESSIONE Data 15/6/1998 Natura del provvedimento Attribuzione	Decorrenza 1/1/1997	BUIG XLII - 6	PERIODO DI VIGENZA -	SCADENZA 01/01/2017	AREA (Kmq) 121,96	UBICAZIONE DELLA CONCESSIONE EMILIA ROMAGNA (121,96) Reggio Emilia Modena Lombardia (0,3) Mantova
<b>916</b>	<b>CODICE E DENOMINAZIONE DELLA CONCESSIONE</b>	TITOLARI DELLA CONCESSIONE e relative quote di partecipazione (%) ENI (100) (r.u.)	PROVVEDIMENTI CONCERNENTI LA CONCESSIONE Data 15/6/1998 Natura del provvedimento Attribuzione	Decorrenza 1/1/1997	BUIG XLII - 6	PERIODO DI VIGENZA -	SCADENZA 01/01/2017	AREA (Kmq) 56,65	UBICAZIONE DELLA CONCESSIONE EMILIA ROMAGNA (56,65) Ravenna
	<b>PORTO CORSINI TERRA</b>								

**ELENCO DELLE CONCESSIONI DI COLTIVAZIONE ACCORDATE NELLA TERRAFERMA - Aggiornamento 30/novembre/2009**

<b>917</b>	<b>CODICE E DENOMINAZIONE DELLA CONCESSIONE</b> <b>RAVENNA TERRA</b>	TITOLARI DELLA CONCESSIONE e relative quote di partecipazione (%) ENI (100) (r.u.)	Data 15/6/1998	PROVVEDIMENTI CONCERNENTI LA CONCESSIONE Natura del provvedimento Attribuzione	Decorrenza 1/1/1997	BUIG XLII - 6	PERIODO DI VIGENZA -	SCADENZA 01/01/2012	AREA (Kmq) 98,28	UBICAZIONE DELLA CONCESSIONE EMILIA ROMAGNA (98,28) Ravenna
<b>918</b>	<b>CODICE E DENOMINAZIONE DELLA CONCESSIONE</b> <b>RECOVATO</b>	TITOLARI DELLA CONCESSIONE e relative quote di partecipazione (%) GAS PLUS ITALIANA (100) (r.u.)	Data 15/6/1998 26/4/2001 12/2/2004 20/7/2004	PROVVEDIMENTI CONCERNENTI LA CONCESSIONE Natura del provvedimento Attribuzione Trasferimento Cambio intestazione Cambio intestazione	Decorrenza 1/1/1997 26/2/2001 1/1/2004 18/5/2004	BUIG XLII - 6 XLV - 5 XLVIII - 3 XLVIII - 8	PERIODO DI VIGENZA -	SCADENZA 01/01/2017	AREA (Kmq) 36,75	UBICAZIONE DELLA CONCESSIONE EMILIA ROMAGNA (36,75) Modena Bologna
<b>919</b>	<b>CODICE E DENOMINAZIONE DELLA CONCESSIONE</b> <b>RIVALTA</b>	TITOLARI DELLA CONCESSIONE e relative quote di partecipazione (%) ENI (100) (r.u.)	Data 15/6/1998	PROVVEDIMENTI CONCERNENTI LA CONCESSIONE Natura del provvedimento Attribuzione	Decorrenza 1/1/1997	BUIG XLII - 6	PERIODO DI VIGENZA -	SCADENZA 01/01/2002	AREA (Kmq) 19,59	UBICAZIONE DELLA CONCESSIONE EMILIA ROMAGNA (19,59) Reggio Emilia
				Nota: Presentata istanza di proroga pubblicata nel B.U.I.G. - Anno XLV - N. 1						
<b>920</b>	<b>CODICE E DENOMINAZIONE DELLA CONCESSIONE</b> <b>SAN POTTIO</b>	TITOLARI DELLA CONCESSIONE e relative quote di partecipazione (%) ENI (100) (r.u.)	Data 15/6/1998 10/3/2004	PROVVEDIMENTI CONCERNENTI LA CONCESSIONE Natura del provvedimento Attribuzione Proroga	Decorrenza 1/1/1997 1/1/2002	BUIG XLII - 6 XLVIII - 4	PERIODO DI VIGENZA -	SCADENZA 01/01/2007	AREA (Kmq) 73,78	UBICAZIONE DELLA CONCESSIONE EMILIA ROMAGNA (73,78) Ravenna
				Nota: Presentata istanza di proroga pubblicata nel B.U.I.G. - Anno L - N. 1.						
<b>921</b>	<b>CODICE E DENOMINAZIONE DELLA CONCESSIONE</b> <b>TRESIGALLO</b>	TITOLARI DELLA CONCESSIONE e relative quote di partecipazione (%) ENI (100) (r.u.)	Data 15/6/1998 15/10/2001	PROVVEDIMENTI CONCERNENTI LA CONCESSIONE Natura del provvedimento Attribuzione Conferma	Decorrenza 1/1/1997 15/10/2001	BUIG XLII - 6 XLV - 11	PERIODO DI VIGENZA -	SCADENZA 01/01/2017	AREA (Kmq) 100,15	UBICAZIONE DELLA CONCESSIONE EMILIA ROMAGNA (100,15) Ferrara
				Nota: Presentata istanza di rinuncia pubblicata nel B.U.I.G. - Anno XLVIII - N. 9.						
<b>922</b>	<b>CODICE E DENOMINAZIONE DELLA CONCESSIONE</b> <b>ALFONSINE</b>	TITOLARI DELLA CONCESSIONE e relative quote di partecipazione (%) ENI (100) (r.u.)	Data 18/6/1998 27/9/2001	PROVVEDIMENTI CONCERNENTI LA CONCESSIONE Natura del provvedimento Attribuzione Conferma	Decorrenza 1/1/1997 27/9/2001	BUIG XLII - 6 XLV - 10	PERIODO DI VIGENZA -	SCADENZA 01/01/2017	AREA (Kmq) 85,88	UBICAZIONE DELLA CONCESSIONE EMILIA ROMAGNA (85,88) Ravenna
<b>924</b>	<b>CODICE E DENOMINAZIONE DELLA CONCESSIONE</b> <b>SANTERNO</b>	TITOLARI DELLA CONCESSIONE e relative quote di partecipazione (%) ENI (100) (r.u.)	Data 18/6/1998	PROVVEDIMENTI CONCERNENTI LA CONCESSIONE Natura del provvedimento Attribuzione	Decorrenza 1/1/1997	BUIG XLII - 6	PERIODO DI VIGENZA -	SCADENZA 01/01/2017	AREA (Kmq) 39,39	UBICAZIONE DELLA CONCESSIONE EMILIA ROMAGNA (39,39) Ravenna Bologna

**ELENCO DELLE CONCESSIONI DI COLTIVAZIONE ACCORDATE NELLA TERRAFERMA - Aggiornamento 30/novembre/2009**

<b>926</b>	<b>CODICE E DENOMINAZIONE DELLA CONCESSIONE</b> <b>PIETRAMALA</b>	TITOLARI DELLA CONCESSIONE e relative quote di partecipazione (%) SIM (100) (r.u.)	PROVVEDIMENTI CONCERNENTI LA CONCESSIONE Data 4/8/1999 Natura del provvedimento Unificazione	PERIODO DI VIGENZA - BUIG XLIII - 9 XLIII - 9	SCADENZA 15/01/2006	AREA (Kmq) 27,16	UBICAZIONE DELLA CONCESSIONE TOSCANA (21,86) Firenze EMILIA ROMAGNA (5,3) Bologna
	Nota: Presentata istanza di proroga pubblicata nel B.U.I.G. Anno XLIX - N. 7.						
<b>927</b>	<b>CODICE E DENOMINAZIONE DELLA CONCESSIONE</b> <b>RECOLETA</b>	TITOLARI DELLA CONCESSIONE e relative quote di partecipazione (%) GAS PLUS ITALIANA (100) (r.u.)	PROVVEDIMENTI CONCERNENTI LA CONCESSIONE Data 8/9/1999 12/2/2004 20/7/2004 Natura del provvedimento Conferimento Cambio intestazione Cambio intestazione	PERIODO DI VIGENZA - BUIG XLIII - 10 XLVIII - 3 XLVIII - 8	SCADENZA 08/09/2019	AREA (Kmq) 44,62	UBICAZIONE DELLA CONCESSIONE BASILICATA (44,62) Matera
<b>928</b>	<b>CODICE E DENOMINAZIONE DELLA CONCESSIONE</b> <b>GORGOGNONE</b>	TITOLARI DELLA CONCESSIONE e relative quote di partecipazione (%) TOTAL ITALIA (50) (r.u.) SHELL ITALIA E P (25) ESSO ITALIANA (25)	PROVVEDIMENTI CONCERNENTI LA CONCESSIONE Data 19/11/1999 16/3/2000 20/3/2000 29/11/2000 20/4/2001 15/11/2002 5/6/2003 16/7/2003 12/2/2004 31/7/2007 Natura del provvedimento Unificazione Approvazione nuovo programma di ricerca Cambio intestazione quota Cambio intestazione quota Cambio intestazione quota Trasferimento quota e nomina r.u. Cambio intestazione quota Cambio intestazione quota Cambio intestazione quota Adeguamento programma lavori	PERIODO DI VIGENZA - BUIG XLIII - 12 XLIV - 5 XLIV - 4 XLIV - 12 XLV - 5 XLVI - 12 XLVII - 7 XLVII - 8 XLVIII - 3 LI - 8	SCADENZA 14/07/2013	AREA (Kmq) 290,59	UBICAZIONE DELLA CONCESSIONE BASILICATA (290,59) Potenza Matera
<b>930</b>	<b>CODICE E DENOMINAZIONE DELLA CONCESSIONE</b> <b>MIGLIANICO</b>	TITOLARI DELLA CONCESSIONE e relative quote di partecipazione (%) ENI (100) (r.u.)	PROVVEDIMENTI CONCERNENTI LA CONCESSIONE Data 19/4/2002 6/7/2005 Natura del provvedimento Conferimento Modifica programma lavoro	PERIODO DI VIGENZA 1° periodo BUIG XLVI - 5 XLIX - 8	SCADENZA 19/04/2022	AREA (Kmq) 29,3	UBICAZIONE DELLA CONCESSIONE ABRUZZO (29,3) Chieti
<b>931</b>	<b>CODICE E DENOMINAZIONE DELLA CONCESSIONE</b> <b>QUARTO</b>	TITOLARI DELLA CONCESSIONE e relative quote di partecipazione (%) ENI (66,6666666666667) (r.u.) EDISON (33,3333333333333)	PROVVEDIMENTI CONCERNENTI LA CONCESSIONE Data 12/1/2004 12/2/2004 Natura del provvedimento Conferimento Intestazione quota	PERIODO DI VIGENZA 1° periodo BUIG XLVIII - 2 XLVIII - 3	SCADENZA 12/01/2024	AREA (Kmq) 58,42	UBICAZIONE DELLA CONCESSIONE EMILIA ROMAGNA (58,42) Piacenza
<b>932</b>	<b>CODICE E DENOMINAZIONE DELLA CONCESSIONE</b> <b>VAL D'AGRI</b>	TITOLARI DELLA CONCESSIONE e relative quote di partecipazione (%) ENI (60,77) (r.u.) SHELL ITALIA E P (39,23)	PROVVEDIMENTI CONCERNENTI LA CONCESSIONE Data 28/12/2005 18/2/2008 Natura del provvedimento Unificazione Adeguamento ripartizione quote	PERIODO DI VIGENZA - BUIG L - 1 LII - 3	SCADENZA 26/10/2019	AREA (Kmq) 660,15	UBICAZIONE DELLA CONCESSIONE BASILICATA (660,15) Potenza

**ELENCO DELLE CONCESSIONI DI COLTIVAZIONE ACCORDATE NELLA TERRAFERMA - Aggiornamento 30/novembre/2009**

<b>933</b>	CODICE E DENOMINAZIONE DELLA CONCESSIONE <b>CAPPARUCCIA</b>	TITOLARI DELLA CONCESSIONE e relative quote di partecipazione (%)	PROVVEDIMENTI CONCERNENTI LA CONCESSIONE	PERIODO DI VIGENZA	SCADENZA	AREA (Kmq)	UBICAZIONE DELLA CONCESSIONE
		ENI (77,8) (r.u.) EDISON (22,2)					
<b>934</b>	CODICE E DENOMINAZIONE DELLA CONCESSIONE <b>CASCINA CASTELLO</b>	TITOLARI DELLA CONCESSIONE e relative quote di partecipazione (%)	PROVVEDIMENTI CONCERNENTI LA CONCESSIONE	PERIODO DI VIGENZA	SCADENZA	AREA (Kmq)	UBICAZIONE DELLA CONCESSIONE
		NORTHSUN ITALIA (100) (r.u.)					
<b>935</b>	CODICE E DENOMINAZIONE DELLA CONCESSIONE <b>SILLARO</b>	TITOLARI DELLA CONCESSIONE e relative quote di partecipazione (%)	PROVVEDIMENTI CONCERNENTI LA CONCESSIONE	PERIODO DI VIGENZA	SCADENZA	AREA (Kmq)	UBICAZIONE DELLA CONCESSIONE
		NORTHSUN ITALIA (65) (r.u.) PO VALLEY OPERATIONS PTY (35)					

**ELENCO DELLE CONCESSIONI DI COLTIVAZIONE ACCORDATE NEL SOTTOFONDO MARINO - Aggiornamento 30/novembre/2009**

**CONCESSIONI DI COLTIVAZIONE ACCORDATE NEL SOTTOFONDO MARINO**

Leggi 21 luglio 1967, n. 613 e successive modificazioni, 9 gennaio 1991, n. 9 e Decreto Legislativo 25 novembre 1996, n. 625

Nel sottofondo marino sono vigenti n. 65 CONCESSIONI DI COLTIVAZIONE per complessivi 8878,51 Km<sup>q</sup>

Zona marina	Numero concessioni	Superficie (Km <sup>q</sup> )
EMILIA ROMAGNA	0	15,00
ZONA A	37	4.066,79
ZONA B	19	3.365,13
ZONA C	3	659,51
ZONA D	3	153,41
ZONA F	3	618,67

Nota:

Nel caso di titoli afferenti a due o più zone finitime, a ciascuna di tali zone viene attribuita la parte di area del titolo minerario ad essa afferente e l'unità mineraria viene attribuita alla zona cui compete la parte maggiore dell'area del titolo medesimo



**ELENCO DELLE CONCESSIONI DI COLTIVAZIONE ACCORDATE NEL SOTTOFONDO MARINO - Aggiornamento 30/ novembre/2009**

**952**

CODICE E DENOMINAZIONE DELLA CONCESSIONE	TITOLARI DELLA CONCESSIONE e relative quote di partecipazione (%)	PROVVEDIMENTI CONCERNENTI LA CONCESSIONE		PERIODO DI VIGENZA	SCADENZA	AREA (Kmq)	UBICAZIONE DELLA CONCESSIONE
		Data	Natura del provvedimento				
<b>CERVIA MARE</b>	ENI (100) (r.u.)	24/2/1967	Natura del provvedimento Conferimento	12/9/1966	12/09/2011	30	ZONA A
		12/3/1968	Conferma	12/9/1966			(30)
		31/7/1986	Approvazione piano sviluppo	31/7/1986			
		24/3/1992	Approvazione nuovo piano sviluppo	24/3/1992			
		26/8/1996	Proroga	12/9/1996			
		13/2/1998	Cambio intestazione	1/1/1998			
		20/2/2001	Modifica programma sviluppo	20/2/2001			
		23/8/2006	Proroga	12/9/2006			

**953**

CODICE E DENOMINAZIONE DELLA CONCESSIONE	TITOLARI DELLA CONCESSIONE e relative quote di partecipazione (%)	PROVVEDIMENTI CONCERNENTI LA CONCESSIONE		PERIODO DI VIGENZA	SCADENZA	AREA (Kmq)	UBICAZIONE DELLA CONCESSIONE
		Data	Natura del provvedimento				
<b>FASCIA CERVIA MARE</b>	ENI (100) (r.u.)	1/8/1967	Natura del provvedimento Conferimento	1/8/1967	01/08/2012	27,0196	ZONA A
		12/3/1968	Conferma	1/8/1967			(27,0196)
		31/7/1986	Approvazione piano sviluppo	31/7/1986			
		24/3/1992	Approvazione nuovo piano sviluppo	24/3/1992			
		21/11/1997	Proroga	1/8/1997			
		13/2/1998	Cambio intestazione	1/1/1998			
		20/2/2001	Modifica programma sviluppo	20/2/2001			
		10/6/2008	Proroga	1/8/2007			

**954**

CODICE E DENOMINAZIONE DELLA CONCESSIONE	TITOLARI DELLA CONCESSIONE e relative quote di partecipazione (%)	PROVVEDIMENTI CONCERNENTI LA CONCESSIONE		PERIODO DI VIGENZA	SCADENZA	AREA (Kmq)	UBICAZIONE DELLA CONCESSIONE
		Data	Natura del provvedimento				
<b>B.C 1.LF</b>	EDISON (95) (r.u.)	27/8/1970	Natura del provvedimento Conferimento	27/8/1970	27/08/2010	93,19	ZONA B
		2/9/1974	Ampliamento	29/5/1974			(93,19)
		19/4/1979	Cambio intestazione quota	27/11/1978			
		4/8/1993	Cambio intestazione quota	23/4/1992			
		9/5/1996	Cambio intestazione quota	1/1/1996			
		9/5/1996	Cambio intestazione quota	1/3/1996			
		23/11/1998	Cambio intestazione quota	29/6/1998			
		15/9/1999	Cambio intestazione quota	1/7/1999			
		31/5/2001	Proroga	27/8/2000			
		12/2/2004	Cambio intestazione quota	1/12/2003			
		12/2/2004	Cambio intestazione quota	1/1/2004			
		20/7/2004	Cambio intestazione quota	18/5/2004			

Nota: Presentata istanza di proroga pubblicata nel B.U.I.G. Anno LIII - N. 9.



**ELENCO DELLE CONCESSIONI DI COLTIVAZIONE ACCORDATE NEL SOTTOFONDO MARINO - Aggiornamento 30/novembre/2009**

959	CODICE E DENOMINAZIONE DELLA CONCESSIONE	TITOLARI DELLA CONCESSIONE e relative quote di partecipazione (%)	PROVVEDIMENTI CONCERNENTI LA CONCESSIONE		PERIODO DI VIGENZA	SCADENZA	AREA (Kmq)	UBICAZIONE DELLA CONCESSIONE
			Data	Natura del provvedimento				
	<b>A.C 3.AS</b>	ENI (100) (r.u.)	3/12/1970 10/3/1971 6/8/1993 20/9/1996 13/2/1998 13/6/2001	Decorrenza Conferimento Trasferimento quota Approvazione nuovo piano sviluppo Modifica programma sviluppo Cambio intestazione Proroga	XV - 1 XV - 4 XXXVII - 9 XL - 10 XLII - 3 XLV - 7	03/12/2010	23,476	ZONA A (23,476)
	<b>960</b>							
	<b>A.C 4.AS</b>	ENI (100) (r.u.)	15/3/1973 7/7/1973 31/7/1986 24/3/1992 13/2/1998 20/2/2001 27/11/2003	Decorrenza Conferimento Trasferimento quota Approvazione piano sviluppo Approvazione nuovo piano sviluppo Cambio intestazione Modifica programma sviluppo Proroga	XVII - 6 XVII - 11 XXXI - 3 XXXVI - 5 XLII - 3 XLV - 3 XLVIII - 1	15/03/2013	23,87	ZONA A (23,87)
	<b>961</b>							
	<b>B.C 3.AS</b>	ENI (100) (r.u.)	7/7/1973 30/10/1974 7/2/1976 14/12/1981 31/7/1986 13/2/1998 4/12/1998	Decorrenza Conferimento Trasferimento quota Trasferimento quota Ampliamento Modifica programma lavoro Cambio intestazione Approvazione programma sviluppo ed esplorazione	XVIII - 2 XIX - 3 XX - 5 XXVI - 6 XXXI - 2 XLII - 3 XLIII - 1	07/07/2013	221,69	ZONA B (221,69)
	<b>962</b>							
	<b>B.C 4.AS</b>	ENI (100) (r.u.)	23/10/2000 12/5/2003	approvazione programma sviluppo e perforazione Proroga	XLIV - 11 XLVII - 6			
	<b>B.C 4.AS</b>	ENI (100) (r.u.)	7/7/1973 30/10/1974 7/2/1976 13/2/1998 7/4/2003	Decorrenza Conferimento Trasferimento quota Trasferimento quota Cambio intestazione Proroga	XVIII - 2 XIX - 3 XX - 5 XLII - 3 XLVII - 5	07/07/2013	147,17	ZONA B (147,17)

Nota: Presentata istanza di proroga pubblicata nel B.U.I.G. Anno XLVI - N. 8.

**ELENCO DELLE CONCESSIONI DI COLTIVAZIONE ACCORDATE NEL SOTTOFONDO MARINO - Aggiornamento 30/ novembre/2009**

CODICE E DENOMINAZIONE DELLA CONCESSIONE	TITOLARI DELLA CONCESSIONE e relative quote di partecipazione (%)	PROVVEDIMENTI CONCERNENTI LA CONCESSIONE		PERIODO DI VIGENZA	SCADENZA	AREA (Kmq)	UBICAZIONE DELLA CONCESSIONE	
		Data	Natura del provvedimento					
<b>963</b> <b>D.C 1.AG</b>	ENI (100) (r.u.)	7/7/1973	Natura del provvedimento	Decorrenza	-	68,42	ZONA D (68,42)	
		5/7/1994	Conferimento	7/7/1973				BUIG XVIII - 2
		13/2/1998	Aggiornamento programma lavoro	5/7/1994				XXXVIII - 8
		11/2/2003	Cambio intestazione	1/1/1998				XLII - 3
			Proroga	7/7/2003				XLVII - 3
<b>964</b> <b>A.C 5.AV</b>	ENI (100) (r.u.)	3/3/1974	Natura del provvedimento	Decorrenza	-	19,16	UBICAZIONE DELLA CONCESSIONE ZONA A (19,16)	
		23/7/1975	Conferimento	3/3/1974				BUIG XVIII - 6
		9/4/1976	Trasferimento quota	23/7/1975				XX - 1
		30/6/1980	Trasferimento quota	9/4/1976				XX - 6
		4/3/1996	Trasferimento quota	30/6/1980				XXIV - 7
13/2/1998	Modifica programma lavoro	4/3/1996	XL - 4					
3/12/2004	Cambio intestazione	1/1/1998	XLII - 3					
	Proroga	3/3/2004	XLIX - 1					
<b>965</b> <b>A.C 7.AS</b>	ENI (100) (r.u.)	12/11/1974	Natura del provvedimento	Decorrenza	-	210,16	UBICAZIONE DELLA CONCESSIONE ZONA A (210,16)	
		7/2/1976	Conferimento	12/11/1974				BUIG XIX - 4
		26/6/1981	Trasferimento quota	7/2/1976				XX - 5
		20/11/1985	Ampliamento	23/10/1979				XXVI - 4
		13/2/1998	Modifica programma lavoro	20/11/1985				XXX - 4
25/1/1999	Cambio intestazione	1/1/1998	XLII - 3					
10/5/2004	Modifica programma sviluppo	25/1/1999	XLIII - 2					
	Proroga	12/11/2004	XLVIII - 6					
<b>966</b> <b>B.C 5.AS</b>	ENI (100) (r.u.)	12/11/1974	Natura del provvedimento	Decorrenza	-	98,35	UBICAZIONE DELLA CONCESSIONE ZONA B (98,35)	
		7/2/1976	Conferimento	12/11/1974				BUIG XIX - 4
		5/10/1996	Trasferimento quota	7/2/1976				XX - 5
		13/2/1998	Modifica programma lavoro	5/10/1996				XL - 11
		3/12/2004	Cambio intestazione	1/1/1998				XLII - 3
	Proroga	12/11/2004	XLIX - 1					
<b>967</b> <b>A.C 6.AS</b>	ENI (100) (r.u.)	12/11/1974	Natura del provvedimento	Decorrenza	-	33,37	UBICAZIONE DELLA CONCESSIONE ZONA A (33,37)	
		7/2/1976	Conferimento	12/11/1974				BUIG XIX - 5
		13/2/1998	Trasferimento quota	7/2/1976				XX - 5
		3/12/2004	Cambio intestazione	1/1/1998				XLII - 3
			Proroga	12/11/2004				XLIX - 1

**ELENCO DELLE CONCESSIONI DI COLTIVAZIONE ACCORDATE NEL SOTTOFONDO MARINO - Aggiornamento 30/novembre/2009**

CODICE E DENOMINAZIONE DELLA CONCESSIONE	TITOLARI DELLA CONCESSIONE e relative quote di partecipazione (%)	PROVVEDIMENTI CONCERNENTI LA CONCESSIONE		PERIODO DI VIGENZA	SCADENZA	AREA (Km <sup>q</sup> )	UBICAZIONE DELLA CONCESSIONE
		Data	Natura del provvedimento				
<b>968</b>							
<b>B.C 7.LF</b>	EDISON (95) (r.u.) GAS PLUS ITALIANA (5)	20/5/1975	Natura del provvedimento	Decorrenza			
		19/4/1979	Conferimento	29/5/1974		201	ZONA B
		7/4/1989	Cambio intestazione quota	27/11/1978			(201)
		4/8/1993	Trasferimento quota	7/4/1989			
		4/3/1994	Cambio intestazione quota	23/4/1992			
		4/3/1994	Trasferimento quota	2/10/1989			
		18/3/1996	Sospensione attività di sviluppo	23/3/1993			
			Proroga sospensione attività di sviluppo	23/3/1995			
		9/5/1996	Cambio intestazione quota	1/1/1996			
		9/5/1996	Cambio intestazione quota	1/3/1996			
		30/4/1997	Modifica programma sviluppo	30/4/1997			
		23/11/1998	Cambio intestazione quota	29/6/1998			
		15/9/1999	Cambio intestazione quota	1/7/1999			
		12/2/2004	Cambio intestazione quota	1/12/2003			
		12/2/2004	Cambio intestazione quota	1/1/2004			
		27/5/2004	Proroga	29/5/2004			
		20/7/2004	Cambio intestazione quota	18/5/2004			
<b>970</b>							
<b>A.C 8.ME</b>	ENI (81) (r.u.) EDISON (19)	5/11/1975	Natura del provvedimento	Decorrenza			
		10/6/1976	Conferimento	5/11/1975		51,27	ZONA A
		24/11/1978	Rettifica	10/6/1976			(51,27)
		16/12/1980	Trasferimento quota	24/11/1978			
		26/4/1983	Estensione titolarità	16/12/1980			
		25/10/1985	Cambio intestazione quota	26/4/1983			
		31/7/1986	Cambio intestazione quota	1/1/1985			
		19/1/1987	Modifica programma lavoro	24/12/1985			
		20/7/1987	Trasferimento quota	19/1/1987			
		8/11/1988	Cambio intestazione quota	1/12/1986			
		8/8/1991	Trasferimento quota	26/11/1987			
		12/5/1992	Cambio intestazione quota	1/7/1989			
		2/9/1993	Trasferimento quota	19/6/1991			
		9/5/1996	Cambio intestazione quota	1/8/1992			
		6/3/1997	Cambio intestazione quota	4/11/1992			
		13/2/1998	Trasferimento quota	1/3/1996			
		25/3/1998	Ridenominazione	11/7/1996			
		20/3/2000	Cambio programma sviluppo	6/3/1997			
		20/4/2001	Cambio intestazione quota	1/1/1998			
		18/9/2001	Cambio intestazione quota	25/3/1998			
		12/2/2004	Trasferimento quota	1/1/2000			
		28/11/2005	Intestazione quota	1/10/2000			
			Proroga	29/6/2001			
			Approvazione nuovo programma lavoro	1/12/2003			
				5/11/2005			
				28/11/2005			

**ELENCO DELLE CONCESSIONI DI COLTIVAZIONE ACCORDATE NEL SOTTOFONDO MARINO - Aggiornamento 30/ novembre/2009**

CODICE E DENOMINAZIONE DELLA CONCESSIONE	TITOLARI DELLA CONCESSIONE e relative quote di partecipazione (%)	PROVVEDIMENTI CONCERNENTI LA CONCESSIONE		PERIODO DI VIGENZA	SCADENZA	AREA (Kmq)	UBICAZIONE DELLA CONCESSIONE
		Data	Natura del provvedimento				
<b>971</b> <b>B.C 8.LF</b>	EDISON (61,7175) (r.u.) ENI (38,2825)	9/3/1978 20/11/1978 16/7/1979 13/9/1982 4/4/1984 8/5/1984 20/11/1985 15/4/1987 3/7/1989 29/6/1990	Natura del provvedimento Conferimento Trasferimento quota Cambio intestazione quota Trasferimento quota Modifica programma lavoro Trasferimento quota Approvazione programma definitivo Trasferimento quota Modifica programma lavoro Approvazione nuovo programma lavoro	9/3/1978 20/11/1978 27/11/1978 3/9/1982 4/4/1984 8/5/1984 20/11/1985 15/4/1987 3/7/1989 29/6/1990	-	369,62	ZONA B (369,62)
<b>972</b> <b>D.C 2.AG</b>	ENI (100) (r.u.)	4/8/1993 13/2/1998 23/11/1998 15/9/1999 12/2/2004 29/2/2008 29/2/2008	Approvazione nuovo programma di sviluppo e ricerca Cambio intestazione quota Cambio intestazione quota Cambio intestazione quota Cambio intestazione quota Intestazione quota Approvazione programma lavoro Proroga	9/9/1991 23/4/1992 1/1/1998 29/6/1998 1/7/1999 1/12/2003 29/2/2008 9/3/2008	-	44,35	ZONA D (44,35)
<b>973</b> <b>B.C 9.AS</b>	ENI (66,666667) (r.u.) EDISON (33,333333)	20/11/1978 6/10/1992 2/9/1993 13/2/1998 12/2/2004 10/6/2008	Natura del provvedimento Conferimento Trasferimento quota Cambio intestazione quota Cambio intestazione quota Intestazione quota Proroga	20/11/1978 18/3/1992 4/11/1992 1/1/1998 1/12/2003 20/11/2008	-	262,86	ZONA B (262,86)

**ELENCO DELLE CONCESSIONI DI COLTIVAZIONE ACCORDATE NEL SOTTOFONDO MARINO - Aggiornamento 30/ novembre/2009**

975	CODICE E DENOMINAZIONE DELLA CONCESSIONE	TITOLARI DELLA CONCESSIONE e relative quote di partecipazione (%)	PROVVEDIMENTI CONCERNENTI LA CONCESSIONE		PERIODO DI VIGENZA	SCADENZA	AREA (Kmq)	UBICAZIONE DELLA CONCESSIONE
			Data	Natura del provvedimento				
<b>C.C 3.AG</b>		ENI MEDITERRANEA IDROCARBURI (100) (r.u.)	13/6/1980	Natura del provvedimento Conferimento	-	13/06/2010	394,8	ZONA C (394,8)
			14/3/1989	Modifica programma lavoro	XXIV - 11			
			8/5/1996	Modifica programma lavoro	XXXIII - 11			
			22/7/1997	Approvazione nuovo programma di esplorazione	XL - 6			
			13/2/1998	Cambio intestazione	XLI - 8			
			12/7/2005	Trasferimento	XLII - 3			
			20/10/2005	Modifica programma lavoro	XLIX - 8			
					XLIX - 10			
<b>976</b>								
	CODICE E DENOMINAZIONE DELLA CONCESSIONE	TITOLARI DELLA CONCESSIONE e relative quote di partecipazione (%)	PROVVEDIMENTI CONCERNENTI LA CONCESSIONE		PERIODO DI VIGENZA	SCADENZA	AREA (Kmq)	UBICAZIONE DELLA CONCESSIONE
<b>D.C 3.AG</b>		ENI (100) (r.u.)	16/12/1980	Natura del provvedimento Conferimento	-	16/12/2010	47,84	ZONA D (23,74)
			5/6/1995	Sospensione attività di sviluppo e produzione	XXV - 4			ZONA F (24,1)
			23/6/1997	Proroga sosp. attività di sviluppo e produzione	XXXIX - 7			
			13/2/1998	Cambio intestazione	XLI - 7			
					XLII - 3			
<b>977</b>								
	CODICE E DENOMINAZIONE DELLA CONCESSIONE	TITOLARI DELLA CONCESSIONE e relative quote di partecipazione (%)	PROVVEDIMENTI CONCERNENTI LA CONCESSIONE		PERIODO DI VIGENZA	SCADENZA	AREA (Kmq)	UBICAZIONE DELLA CONCESSIONE
<b>B.C 10.AS</b>		ENI (51) (r.u.) EDISON (49)	16/12/1980	Natura del provvedimento Conferimento	-	27/05/2010	216,85	ZONA B (216,85)
			7/7/1989	Approvazione integrazione programma	XXV - 5			
			6/10/1992	Trasferimento quota	XXXV - 2			
			2/9/1993	Cambio intestazione quota	XXXVII - 10			
			13/2/1998	Cambio intestazione quota	XXXVII - 10			
			12/2/2004	Intestazione quota	XLII - 3			
					XLVIII - 3			
<b>978</b>								
	CODICE E DENOMINAZIONE DELLA CONCESSIONE	TITOLARI DELLA CONCESSIONE e relative quote di partecipazione (%)	PROVVEDIMENTI CONCERNENTI LA CONCESSIONE		PERIODO DI VIGENZA	SCADENZA	AREA (Kmq)	UBICAZIONE DELLA CONCESSIONE
<b>A.C 9.AG</b>		ENI (100) (r.u.)	26/6/1981	Natura del provvedimento Conferimento	-	23/10/2009	138,59	ZONA A (138,59)
			13/2/1998	Cambio intestazione	XXVI - 1			
					XLII - 3			
<b>979</b>								
	CODICE E DENOMINAZIONE DELLA CONCESSIONE	TITOLARI DELLA CONCESSIONE e relative quote di partecipazione (%)	PROVVEDIMENTI CONCERNENTI LA CONCESSIONE		PERIODO DI VIGENZA	SCADENZA	AREA (Kmq)	UBICAZIONE DELLA CONCESSIONE
<b>B.C 11.AS</b>		ENI (51) (r.u.) EDISON (49)	26/6/1981	Natura del provvedimento Conferimento	-	26/06/2011	177,59	ZONA B (177,59)
			6/10/1992	Trasferimento quota	XXVI - 1			
			2/9/1993	Cambio intestazione quota	XXXVII - 10			
			13/2/1998	Cambio intestazione quota	XXXVII - 10			
			12/2/2004	Intestazione quota	XLII - 3			
					XLVIII - 3			

**ELENCO DELLE CONCESSIONI DI COLTIVAZIONE ACCORDATE NEL SOTTOFONDO MARINO - Aggiornamento 30/novembre/2009**

CODICE E DENOMINAZIONE DELLA CONCESSIONE	TITOLARI DELLA CONCESSIONE e relative quote di partecipazione (%)	PROVVEDIMENTI CONCERNENTI LA CONCESSIONE		PERIODO DI VIGENZA	SCADENZA	AREA (Kmq)	UBICAZIONE DELLA CONCESSIONE
		Data	Natura del provvedimento				
<b>980</b>							
<b>A.C 10.AG</b>	ENI (100) (r.u.)	26/6/1981 25/10/1985 13/2/1998 29/7/2009	Natura del provvedimento Conferimento Modifica programma lavoro Cambio intestazione Proroga	Decorrenza 23/10/1979 25/10/1985 1/1/1998 23/10/2009	-	76,95	ZONA A (76,95)
<b>981</b>							
<b>A.C 11.AG</b>	ENI (90) (r.u.) LIGESTRA (10)	26/6/1981 27/12/1983 25/10/1985 4/7/1989 13/2/1998 4/7/2001 7/11/2008 6/7/2009	Natura del provvedimento Conferimento Estensione titolarità Modifica programma lavoro Trasferimento quota Cambio intestazione quota Cambio intestazione quota Proroga	Decorrenza 23/10/1979 27/12/1983 25/10/1985 4/7/1989 1/1/1998 1/11/1991 19/7/2007 23/10/2009	-	154,69	ZONA A (154,69)
<b>983</b>							
<b>D.C 4.AG</b>	ENI (100) (r.u.)	13/9/1982 5/7/1994 13/2/1998	Natura del provvedimento Conferimento Aggiornamento programma lavoro Cambio intestazione	Decorrenza 31/3/1981 5/7/1994 1/1/1998	-	16,9	ZONA D (16,9)
<b>984</b>							
<b>A.C 12.AG</b>	ENI (100) (r.u.)	13/9/1982 20/1/1987 17/6/1994 13/2/1998 29/7/2009	Natura del provvedimento Conferimento Modifica programma lavoro Approvazione nuovo programma di ricerca Cambio intestazione Proroga	Decorrenza 23/10/1979 20/1/1987 17/6/1994 1/1/1998 23/10/2009	-	143,75	ZONA A (143,75)
<b>985</b>							
<b>A.C 13.AS</b>	ENI (51) (r.u.) EDISON (49)	13/9/1982 6/12/1992 2/9/1993 17/6/1994 13/2/1998 12/2/2004 29/7/2009	Natura del provvedimento Conferimento Trasferimento quota Cambio intestazione lavoro Modifica programma lavoro Cambio intestazione quota Intestazione quota Proroga	Decorrenza 23/10/1979 18/3/1992 4/11/1992 17/6/1994 1/1/1998 1/12/2003 23/10/2009	-	135,97	ZONA A (135,97)





**ELENCO DELLE CONCESSIONI DI COLTIVAZIONE ACCORDATE NEL SOTTOFONDO MARINO - Aggiornamento 30/novembre/2009**

CODICE E DENOMINAZIONE DELLA CONCESSIONE	TITOLARI DELLA CONCESSIONE e relative quote di partecipazione (%)	PROVVEDIMENTI CONCERNENTI LA CONCESSIONE		PERIODO DI VIGENZA	SCADENZA	AREA (Kmq)	UBICAZIONE DELLA CONCESSIONE
		Data	Natura del provvedimento				
<b>990</b> <b>A.C 15.AX</b>	ENI (90) (r.u.) EDISON (10)	27/4/1983 23/2/1984 4/8/1993 6/8/1993 13/2/1998 23/11/1998 15/9/1999 12/2/2004	Natura del provvedimento Conferimento Rettifica Cambio intestazione quota Trasferimento quota Cambio intestazione quota Cambio intestazione quota Cambio intestazione quota Intestazione quota	-	18/03/2011	75,62	ZONA A (75,62)
<b>991</b> <b>C.C 6.EO</b>	ENI (60) (r.u.) EDISON (40)	17/2/1984 10/10/1984 7/8/1985 2/7/1990 12/5/1992 2/1/1993 2/1/1993 2/9/1993 13/2/1998 29/9/1999 10/12/1999 12/2/2004	Natura del provvedimento Conferimento e unificazione Trasferimento quota Cambio intestazione quota Trasferimento quota Cambio intestazione quota Trasferimento quota Trasferimento quota e nomina r.u. Cambio intestazione quota Cambio intestazione quota Cambio intestazione quota Assunzione quota Intestazione quota	-	28/12/2012	184,8	ZONA C (184,8)
<b>993</b> <b>B.C 15.AV</b>	ENI (100) (r.u.)	7/9/1984 31/7/1986 8/8/1991 12/5/1992 2/9/1993 2/9/1993 15/10/1995 9/5/1996 9/5/1996 5/2/1998 13/2/1998 10/3/2000	Natura del provvedimento Conferimento Approvazione piano sviluppo Trasferimento quota Cambio intestazione quota Trasferimento quota Cambio intestazione quota Cambio intestazione quota Cambio intestazione quota Cambio intestazione quota Assunzione quota Cambio intestazione quota Assunzione quota	-	12/01/2012	168,79	ZONA B (168,79)



**ELENCO DELLE CONCESSIONI DI COLTIVAZIONE ACCORDATE NEL SOTTOFONDO MARINO - Aggiornamento 30/ novembre/2009**

CODICE E DENOMINAZIONE DELLA CONCESSIONE	TITOLARI DELLA CONCESSIONE e relative quote di partecipazione (%)	PROVVEDIMENTI CONCERNENTI LA CONCESSIONE		PERIODO DI VIGENZA	SCADENZA	AREA (Km <sup>q</sup> )	UBICAZIONE DELLA CONCESSIONE	
		Data	Natura del provvedimento					
<b>1000</b> <b>A.C 17.AG</b>	ENI (75) (r.u.) EDISON (25)	7/4/1989 8/8/1991 12/5/1992 2/9/1993 8/5/1996 10/4/1997 13/2/1998 12/2/2004	Natura del provvedimento Conferimento Trasferimento quota Cambio intestazione quota Trasferimento quota Cambio intestazione quota Modifica programma sviluppo Modifica programma sviluppo Cambio intestazione quota Intestazione quota	Decorrenza XXXIII - 11 XXXVI - 6 XXXVI - 11 XXXVII - 10 XXXVII - 10 XL - 6 XLI - 5 XLII - 3 XLVIII - 3	-	26/05/2017	151,37	ZONA A (151,37)
<b>1001</b>								
<b>1001</b> CODICE E DENOMINAZIONE DELLA CONCESSIONE	TITOLARI DELLA CONCESSIONE e relative quote di partecipazione (%)		PROVVEDIMENTI CONCERNENTI LA CONCESSIONE		PERIODO DI VIGENZA	AREA (Km <sup>q</sup> )	UBICAZIONE DELLA CONCESSIONE	
<b>A.C 18.AG</b>	ENI (100) (r.u.)	18/12/1989 13/2/1998	Natura del provvedimento Conferimento Cambio intestazione	Decorrenza XXXIV - 10 XLII - 3	-	155,18	ZONA A (155,18)	
<b>1002</b>								
<b>1002</b> CODICE E DENOMINAZIONE DELLA CONCESSIONE	TITOLARI DELLA CONCESSIONE e relative quote di partecipazione (%)		PROVVEDIMENTI CONCERNENTI LA CONCESSIONE		PERIODO DI VIGENZA	AREA (Km <sup>q</sup> )	UBICAZIONE DELLA CONCESSIONE	
<b>B.C 20.AS</b> Nota: Presentata: - Istanza di ampliamento pubblicata nel B.U.I.G. Anno LII - N. 1; - Istanza di proroga pubblicata nel B.U.I.G. Anno LIII - N. 7.	ENI (51) (r.u.) EDISON (49)	16/1/1992 6/10/1992 2/9/1993 2/4/1996 13/2/1998 12/2/2004	Natura del provvedimento Conferimento Trasferimento quota Cambio intestazione quota Approvazione nuovo programma di esplorazione Cambio intestazione quota Intestazione quota	Decorrenza XXXVI - 5 XXXVII - 10 XXXVII - 10 XL - 5 XLII - 3 XLVIII - 3	-	82,21	ZONA B (82,21)	
<b>1003</b>								
<b>1003</b> CODICE E DENOMINAZIONE DELLA CONCESSIONE	TITOLARI DELLA CONCESSIONE e relative quote di partecipazione (%)		PROVVEDIMENTI CONCERNENTI LA CONCESSIONE		PERIODO DI VIGENZA	AREA (Km <sup>q</sup> )	UBICAZIONE DELLA CONCESSIONE	
<b>F.C 2.AG</b>	ENI (100) (r.u.)	19/3/1992 8/8/1994 13/2/1998	Natura del provvedimento Conferimento Approvazione progr. svil. definit. e ulter. ric. Cambio intestazione	Decorrenza XXXVI - 6 XXXVIII - 9 XLII - 3	-	556,31	ZONA F (556,31)	
<b>1004</b>								
<b>1004</b> CODICE E DENOMINAZIONE DELLA CONCESSIONE	TITOLARI DELLA CONCESSIONE e relative quote di partecipazione (%)		PROVVEDIMENTI CONCERNENTI LA CONCESSIONE		PERIODO DI VIGENZA	AREA (Km <sup>q</sup> )	UBICAZIONE DELLA CONCESSIONE	
<b>A.C 19.PI</b>	ENI (85) (r.u.) MEDOILGAS ITALIA (15)	7/3/1994 14/6/1996 14/6/1996 13/2/1998 5/4/2002 30/6/2005 16/4/2008	Natura del provvedimento Conferimento Trasferimento quota Cambio intestazione quota Cambio intestazione quota Trasferimento quota Trasferimento quota Cambio intestazione quota	Decorrenza XXXVIII - 4 XL - 7 XL - 7 XLII - 3 XLVI - 12 XLIX - 7 LII - 5	-	219,46	ZONA A (219,46)	

**ELENCO DELLE CONCESSIONI DI COLTIVAZIONE ACCORDATE NEL SOTTOFONDO MARINO - Aggiornamento 30/ novembre/2009**

<b>1005</b>	<b>CODICE E DENOMINAZIONE DELLA CONCESSIONE</b> <b>A.C 20.AG</b>	TITOLARI DELLA CONCESSIONE e relative quote di partecipazione (%) ENI (100) (r.u.)	PROVVEDIMENTI CONCERNENTI LA CONCESSIONE Data 7/3/1994 13/2/1998	Natura del provvedimento Conferimento Cambio intestazione	Decorrenza 7/3/1994 1/1/1998	BUIG XXXVIII - 4 XLII - 3	PERIODO DI VIGENZA -	SCADENZA 07/03/2024	AREA (Kmq) 99,42	UBICAZIONE DELLA CONCESSIONE ZONA A (99,42)
<b>1006</b>	<b>CODICE E DENOMINAZIONE DELLA CONCESSIONE</b> <b>A.C 21.AG</b>	TITOLARI DELLA CONCESSIONE e relative quote di partecipazione (%) ENI (51) (r.u.) EDISON (49)	PROVVEDIMENTI CONCERNENTI LA CONCESSIONE Data 9/11/1994 13/2/1998 27/11/2003 12/2/2004	Natura del provvedimento Conferimento Cambio intestazione quota Approvazione nuovo programma lavoro Intestazione quota	Decorrenza 9/11/1994 1/1/1998 27/11/2003 1/12/2003	BUIG XXXVIII - 12 XLII - 3 XLVIII - 1 XLVIII - 3	PERIODO DI VIGENZA -	SCADENZA 09/11/2024	AREA (Kmq) 99,84	UBICAZIONE DELLA CONCESSIONE ZONA A (99,84)
<b>1007</b>	<b>CODICE E DENOMINAZIONE DELLA CONCESSIONE</b> <b>B.C 21.AG</b>	TITOLARI DELLA CONCESSIONE e relative quote di partecipazione (%) ENI (51) (r.u.) EDISON (49)	PROVVEDIMENTI CONCERNENTI LA CONCESSIONE Data 9/11/1994 13/2/1998 7/12/1999 12/2/2004	Natura del provvedimento Conferimento Cambio intestazione quota Modifica programma sviluppo Intestazione quota	Decorrenza 9/11/1994 1/1/1998 7/12/1999 1/12/2003	BUIG XXXVIII - 12 XLII - 3 XLIV - 1 XLVIII - 3	PERIODO DI VIGENZA -	SCADENZA 09/11/2024	AREA (Kmq) 82,88	UBICAZIONE DELLA CONCESSIONE ZONA B (82,88)
<b>1008</b>	<b>CODICE E DENOMINAZIONE DELLA CONCESSIONE</b> <b>PORTO CORSINI MARE</b>	TITOLARI DELLA CONCESSIONE e relative quote di partecipazione (%) ENI (100) (r.u.)	PROVVEDIMENTI CONCERNENTI LA CONCESSIONE Data 5/10/1996 13/2/1998 4/7/2001 7/7/2006	Natura del provvedimento Unificazione Cambio intestazione Approvazione nuovo programma di sviluppo e ricerca Proroga	Decorrenza 1/10/1996 1/1/1998 4/7/2001 26/5/2006	BUIG XL - 11 XLII - 3 XLV - 8 L - 8	PERIODO DI VIGENZA -	SCADENZA 26/05/2011	AREA (Kmq) 56,41	UBICAZIONE DELLA CONCESSIONE ZONA A (56,41)
<b>1009</b>	<b>CODICE E DENOMINAZIONE DELLA CONCESSIONE</b> <b>A.C 22.EA</b>	TITOLARI DELLA CONCESSIONE e relative quote di partecipazione (%) ENI (100) (r.u.)	PROVVEDIMENTI CONCERNENTI LA CONCESSIONE Data 18/9/1997	Natura del provvedimento Attribuzione	Decorrenza 1/1/1997	BUIG XLI - 10	PERIODO DI VIGENZA -	SCADENZA 01/01/2017	AREA (Kmq) 142,75	UBICAZIONE DELLA CONCESSIONE ZONA A (142,75)
<b>1010</b>	<b>CODICE E DENOMINAZIONE DELLA CONCESSIONE</b> <b>A.C 23.EA</b>	TITOLARI DELLA CONCESSIONE e relative quote di partecipazione (%) ENI (100) (r.u.)	PROVVEDIMENTI CONCERNENTI LA CONCESSIONE Data 18/9/1997	Natura del provvedimento Attribuzione	Decorrenza 1/1/1997	BUIG XLI - 10	PERIODO DI VIGENZA -	SCADENZA 01/01/2017	AREA (Kmq) 71,28	UBICAZIONE DELLA CONCESSIONE ZONA A (71,28)
<b>1011</b>	<b>CODICE E DENOMINAZIONE DELLA CONCESSIONE</b> <b>A.C 24.EA</b>	TITOLARI DELLA CONCESSIONE e relative quote di partecipazione (%) ENI (100) (r.u.)	PROVVEDIMENTI CONCERNENTI LA CONCESSIONE Data 15/6/1998	Natura del provvedimento Attribuzione	Decorrenza 1/1/1997	BUIG XLII - 6	PERIODO DI VIGENZA -	SCADENZA 01/01/2017	AREA (Kmq) 4,86	UBICAZIONE DELLA CONCESSIONE ZONA A (4,86)

**ELENCO DELLE CONCESSIONI DI COLTIVAZIONE ACCORDATE NEL SOTTOFONDO MARINO - Aggiornamento 30 / novembre / 2009**

<b>1012</b>	<b>CODICE E DENOMINAZIONE DELLA CONCESSIONE</b>	<b>TITOLARI DELLA CONCESSIONE e relative quote di partecipazione (%)</b>	<b>PROVVEDIMENTI CONCERNENTI LA CONCESSIONE</b>	<b>PERIODO DI VIGENZA</b>	<b>SCADENZA</b>	<b>AREA (kmq)</b>	<b>UBICAZIONE DELLA CONCESSIONE</b>
	<b>A.C 25.EA</b>	ENI (100) (r.u.)	Data 18/6/1998 Natura del provvedimento Attribuzione Decorrenza 1/1/1997 XLII - 6	-	01/01/2017	25,88	ZONA A (25,88)
<b>1013</b>	<b>CODICE E DENOMINAZIONE DELLA CONCESSIONE</b>	<b>TITOLARI DELLA CONCESSIONE e relative quote di partecipazione (%)</b>	<b>PROVVEDIMENTI CONCERNENTI LA CONCESSIONE</b>	<b>PERIODO DI VIGENZA</b>	<b>SCADENZA</b>	<b>AREA (kmq)</b>	<b>UBICAZIONE DELLA CONCESSIONE</b>
	<b>A.C 26.EA</b>	ENI (100) (r.u.)	Data 18/6/1998 Natura del provvedimento Attribuzione Decorrenza 1/1/1997 XLII - 6	-	01/01/2017	131,25	ZONA A (131,25)
<b>1014</b>	<b>CODICE E DENOMINAZIONE DELLA CONCESSIONE</b>	<b>TITOLARI DELLA CONCESSIONE e relative quote di partecipazione (%)</b>	<b>PROVVEDIMENTI CONCERNENTI LA CONCESSIONE</b>	<b>PERIODO DI VIGENZA</b>	<b>SCADENZA</b>	<b>AREA (kmq)</b>	<b>UBICAZIONE DELLA CONCESSIONE</b>
	<b>A.C 27.EA</b>	ENI (100) (r.u.)	Data 18/6/1998 Natura del provvedimento Attribuzione Decorrenza 1/1/1997 XLII - 6	-	01/01/2017	110	ZONA A (95) EMILIA ROMAGNA (15)
<b>1015</b>	<b>CODICE E DENOMINAZIONE DELLA CONCESSIONE</b>	<b>TITOLARI DELLA CONCESSIONE e relative quote di partecipazione (%)</b>	<b>PROVVEDIMENTI CONCERNENTI LA CONCESSIONE</b>	<b>PERIODO DI VIGENZA</b>	<b>SCADENZA</b>	<b>AREA (kmq)</b>	<b>UBICAZIONE DELLA CONCESSIONE</b>
	<b>A.C 28.EA</b>	ENI (100) (r.u.)	Data 18/6/1998 Natura del provvedimento Attribuzione Decorrenza 1/1/1997 XLII - 6	-	01/01/2017	76,42	ZONA A (76,42)
<b>1016</b>	<b>CODICE E DENOMINAZIONE DELLA CONCESSIONE</b>	<b>TITOLARI DELLA CONCESSIONE e relative quote di partecipazione (%)</b>	<b>PROVVEDIMENTI CONCERNENTI LA CONCESSIONE</b>	<b>PERIODO DI VIGENZA</b>	<b>SCADENZA</b>	<b>AREA (kmq)</b>	<b>UBICAZIONE DELLA CONCESSIONE</b>
	<b>A.C 29.EA</b>	ENI (100) (r.u.)	Data 18/6/1998 Natura del provvedimento Attribuzione Decorrenza 1/1/1997 XLII - 6	-	01/01/2017	81,85	ZONA A (81,85)
<b>1017</b>	<b>CODICE E DENOMINAZIONE DELLA CONCESSIONE</b>	<b>TITOLARI DELLA CONCESSIONE e relative quote di partecipazione (%)</b>	<b>PROVVEDIMENTI CONCERNENTI LA CONCESSIONE</b>	<b>PERIODO DI VIGENZA</b>	<b>SCADENZA</b>	<b>AREA (kmq)</b>	<b>UBICAZIONE DELLA CONCESSIONE</b>
	<b>A.C 30.EA</b>	ENI (100) (r.u.)	Data 18/6/1998 Natura del provvedimento Attribuzione Decorrenza 1/1/1997 XLII - 6	-	01/01/2017	114,37	ZONA A (114,37)
<b>1018</b>	<b>CODICE E DENOMINAZIONE DELLA CONCESSIONE</b>	<b>TITOLARI DELLA CONCESSIONE e relative quote di partecipazione (%)</b>	<b>PROVVEDIMENTI CONCERNENTI LA CONCESSIONE</b>	<b>PERIODO DI VIGENZA</b>	<b>SCADENZA</b>	<b>AREA (kmq)</b>	<b>UBICAZIONE DELLA CONCESSIONE</b>
	<b>A.C 31.EA</b>	ENI (100) (r.u.)	Data 18/6/1998 Natura del provvedimento Attribuzione Decorrenza 1/1/1997 XLII - 6	-	01/01/2017	82,19	ZONA A (82,19)

**ELENCO DELLE CONCESSIONI DI COLTIVAZIONE ACCORDATE NEL SOTTOFONDO MARINO - Aggiornamento 30 / novembre / 2009**

1019	CODICE E DENOMINAZIONE DELLA CONCESSIONE	TITOLARI DELLA CONCESSIONE e relative quote di partecipazione (%)	PROVVEDIMENTI CONCERNENTI LA CONCESSIONE		PERIODO DI VIGENZA	SCADENZA	AREA (Kmq)	UBICAZIONE DELLA CONCESSIONE
			Data	Natura del provvedimento				
	<b>A.C 32.AG</b>	ENI (100) (r.u.)	16/2/1999 4/7/2001	Decorrenza Conferimento Approvazione nuovo programma di ricerca	30/11/1994 XLIII - 3 XLV - 8	30/11/2024	190,04	ZONA A (190,04)
	<b>1020</b>							
	<b>B.C 22.AG</b>	ENI (100) (r.u.)	2/2/2000	Conferimento	1/10/1994 XLIV - 2	01/10/2014	76,63	ZONA B (76,63)
	<b>1021</b>							
	<b>A.C 33.AG</b>	ENI (100) (r.u.)	16/11/2000 31/7/2001 12/1/2004	Conferimento Riduzione Riduzione	26/1/1996 XLIV - 12 31/7/2001 XLV - 10 12/1/2004 XLVIII - 2	26/01/2016	78,4	ZONA A (78,4)
	<b>1022</b>							
	<b>A.C 34.AG</b>	ENI (100) (r.u.)	7/7/2006	Conferimento	19/6/2004 L - 8	19/06/2024	147,3	ZONA A (147,3)

**ELENCO DEI PERMESSI DI PROSPEZIONE ACCORDATI NEL SOTTOFONDO MARINO - Aggiornamento 30/novembre/2009**

**PERMESSI DI PROSPEZIONE ACCORDATI NEL SOTTOFONDO MARINO**  
**RIPORTARE LE LEGGI RELATIVE ALLA PROSPEZIONE**

Nel sottofondo marino sono vigenti n. 2 PERMESSI DI PROSPEZIONE per complessivi 1.114,06 Km<sup>2</sup>

Zona marina	Numero permessi	Superficie (Km <sup>2</sup> )
ZONA E	2	1.114,06

Nota:  
 Nel caso di titoli afferenti a due o più zone finitime, a ciascuna di tali zone viene attribuita la parte di area del titolo minerario ad essa afferente e l'unità mineraria viene attribuita alla zona cui compete la parte maggiore dell'area del titolo medesimo



**ELENCO DEI PERMESSI DI PROSPEZIONE ACCORDATI NEL SOTTOFONDO MARINO - Aggiornamento 30/novembre/2009**

101	CODICE E DENOMINAZIONE DEL PERMESSO	TITOLARI DEL PERMESSO e relative quote di partecipazione (%)	PROVVEDIMENTI CONCERNENTI IL PERMESSO		PERIODO DI VIGENZA	SCADENZA	AREA (Kmq)	UBICAZIONE DEL PERMESSO
			Data	Natura del provvedimento				
	<b>E.P. 1.SA</b>	SARAS (100) (r.u.)	25/2/2009	Conferimento	-	25/02/2010	480,62	ZONA E (480,62)
	<b>102</b>							
	<b>E.P. 2.SA</b>	SARAS (100) (r.u.)	25/2/2009	Conferimento	-	25/02/2010	633,44	ZONA E (633,44)

**ELENCO DELLE CONCESSIONI DI STOCCAGGIO ACCORDATE NELLA TERRAFERMA - Aggiornamento 30/novembre/2009**

**CONCESSIONI DI STOCCAGGIO ACCORDATE NELLA TERRAFERMA**

Legge 26 aprile 1974, n. 170 e Decreto Legislativo 25 novembre 1996, n. 625

Nella terraferma sono vigenti n. 13 CONCESSIONI DI STOCCAGGIO per complessivi 860,95 Km<sup>2</sup>

Regione	Numero concessioni	Superficie (Km <sup>2</sup> )
ABRUZZO	2	101,17
EMILIA ROMAGNA	5	388,01
LOMBARDIA	5	276,82
MOLISE	0	6,00
VENETO	1	88,95

Nota:

Nel caso di titoli afferenti a due o più regioni limitime, a ciascuna di tali regioni viene attribuita la parte di area del titolo minerario ad essa afferente e l'unità mineraria viene attribuita alla regione cui compete la parte maggiore dell'area del titolo medesimo



**ELENCO DELLE CONCESSIONI DI STOCCAGGIO ACCORDATE NELLA TERRAFERMA - Aggiornamento 30/novembre/2009**

<b>2896</b>	<b>CODICE E DENOMINAZIONE DELLA CONCESSIONE</b> <b>RIPALTA STOCCAGGIO</b>	TITOLARI DELLA CONCESSIONE e relative quote di partecipazione (%) STOGIT (100) (r.u.)	PROVVEDIMENTI CONCERNENTI LA CONCESSIONE Data 5/5/1999 27/9/2001 22/2/2002 Natura del provvedimento Attribuzione Conferma Cambio intestazione	Decorrenza 1/1/1997 27/9/2001 31/10/2001	BUIG XLIII - 6 XLV - 10 XLVI - 3	PERIODO DI VIGENZA -	SCADENZA 01/01/2017	AREA (Kmq) 62,96	UBICAZIONE DELLA CONCESSIONE LOMBARDIA (62,96) Cremona
<b>2903</b>	<b>CODICE E DENOMINAZIONE DELLA CONCESSIONE</b> <b>BRUGHERIO STOCCAGGIO</b>	TITOLARI DELLA CONCESSIONE e relative quote di partecipazione (%) STOGIT (100) (r.u.)	PROVVEDIMENTI CONCERNENTI LA CONCESSIONE Data 5/5/1999 27/9/2001 22/2/2002 Natura del provvedimento Attribuzione Conferma Cambio intestazione	Decorrenza 1/1/1997 27/9/2001 31/10/2001	BUIG XLIII - 6 XLV - 10 XLVI - 3	PERIODO DI VIGENZA -	SCADENZA 01/01/2017	AREA (Kmq) 57,85	UBICAZIONE DELLA CONCESSIONE LOMBARDIA (57,85) Milano
<b>2907</b>	<b>CODICE E DENOMINAZIONE DELLA CONCESSIONE</b> <b>MINERBIO STOCCAGGIO</b>	TITOLARI DELLA CONCESSIONE e relative quote di partecipazione (%) STOGIT (100) (r.u.)	PROVVEDIMENTI CONCERNENTI LA CONCESSIONE Data 5/5/1999 27/9/2001 22/2/2002 Natura del provvedimento Attribuzione Conferma Cambio intestazione	Decorrenza 1/1/1997 27/9/2001 31/10/2001	BUIG XLIII - 6 XLV - 10 XLVI - 3	PERIODO DI VIGENZA -	SCADENZA 01/01/2017	AREA (Kmq) 68,61	UBICAZIONE DELLA CONCESSIONE EMILIA ROMAGNA (68,61) Bologna
<b>2912</b>	<b>CODICE E DENOMINAZIONE DELLA CONCESSIONE</b> <b>SERGNANO STOCCAGGIO</b>	TITOLARI DELLA CONCESSIONE e relative quote di partecipazione (%) STOGIT (100) (r.u.)	PROVVEDIMENTI CONCERNENTI LA CONCESSIONE Data 5/5/1999 15/10/2001 22/2/2002 Natura del provvedimento Attribuzione Conferma Cambio intestazione	Decorrenza 1/1/1997 15/10/2001 31/10/2001	BUIG XLIII - 6 XLV - 11 XLVI - 3	PERIODO DI VIGENZA -	SCADENZA 01/01/2017	AREA (Kmq) 42,31	UBICAZIONE DELLA CONCESSIONE LOMBARDIA (42,31) Bergamo Cremona
<b>2921</b>	<b>CODICE E DENOMINAZIONE DELLA CONCESSIONE</b> <b>SABBIONCELLO STOCCAGGIO</b>	TITOLARI DELLA CONCESSIONE e relative quote di partecipazione (%) STOGIT (100) (r.u.)	PROVVEDIMENTI CONCERNENTI LA CONCESSIONE Data 5/5/1999 15/10/2001 22/2/2002 Natura del provvedimento Attribuzione Ridenominazione e conferma Cambio intestazione	Decorrenza 1/1/1997 15/10/2001 31/10/2001	BUIG XLIII - 6 XLV - 11 XLVI - 3	PERIODO DI VIGENZA -	SCADENZA 01/01/2017	AREA (Kmq) 100,15	UBICAZIONE DELLA CONCESSIONE EMILIA ROMAGNA (100,15) Ferrara
<b>2922</b>	<b>CODICE E DENOMINAZIONE DELLA CONCESSIONE</b> <b>ALFONSINE STOCCAGGIO</b>	TITOLARI DELLA CONCESSIONE e relative quote di partecipazione (%) STOGIT (100) (r.u.)	PROVVEDIMENTI CONCERNENTI LA CONCESSIONE Data 4/8/1999 27/9/2001 22/2/2002 Natura del provvedimento Attribuzione Conferma Cambio intestazione	Decorrenza 1/1/1997 27/9/2001 31/10/2001	BUIG XLIII - 9 XLV - 10 XLVI - 3	PERIODO DI VIGENZA -	SCADENZA 01/01/2017	AREA (Kmq) 85,88	UBICAZIONE DELLA CONCESSIONE EMILIA ROMAGNA (85,88) Ravenna
<b>2923</b>	<b>CODICE E DENOMINAZIONE DELLA CONCESSIONE</b> <b>BORDOLANO STOCCAGGIO</b>	TITOLARI DELLA CONCESSIONE e relative quote di partecipazione (%) STOGIT (100) (r.u.)	PROVVEDIMENTI CONCERNENTI LA CONCESSIONE Data 6/11/2001 20/6/2003 Natura del provvedimento Conferimento Cambio intestazione	Decorrenza 6/11/2001 7/3/2003	BUIG XLV - 12 XLIX - 6	PERIODO DI VIGENZA -	SCADENZA 06/11/2021	AREA (Kmq) 62,97	UBICAZIONE DELLA CONCESSIONE LOMBARDIA (62,97) Cremona Brescia

**ELENCO DELLE CONCESSIONI DI STOCCAGGIO ACCORDATE NELLA TERRAFERMA - Aggiornamento 30/novembre/2009**

**2924**

CODICE E DENOMINAZIONE DELLA CONCESSIONE	TITOLARI DELLA CONCESSIONE e relative quote di partecipazione (%)	PROVVEDIMENTI CONCERNENTI LA CONCESSIONE		PERIODO DI VIGENZA	SCADENZA	AREA (Km <sup>q</sup> )	UBICAZIONE DELLA CONCESSIONE
		Data	Natura del provvedimento				
<b>SAN POTTITO E COTTIGNOLA STOCCAGGIO</b>	EDISON STOCCAGGIO (90) (r.u.) BLUGAS INFRASTRUTTURE (10)	24/4/2009	Conferimento	24/4/2009		51,76	EMILIA ROMAGNA (51,76) Ravenna

**ELENCO DEI PERMESSI DI RICERCA DI RISORSE GEOTERMICHE ACCORDATI NELLA TERRAFERMA - Aggiornamento 30/novembre/2009**

**PERMESSI DI RICERCA DI RISORSE GEOTERMICHE ACCORDATI NELLA TERRAFERMA**

Legge 9 dicembre 1986, n. 896

Nella terraferma sono vigenti n. 4 PERMESSI DI RICERCA DI RISORSE GEOTERMICHE per complessivi 41,83 Km<sup>2</sup>

Regione	Numero permessi	Superficie (Km <sup>2</sup> )
TOSCANA	3	39,43
VENETO	1	2,40

Nota:  
Nel caso di titoli afferenti a due o più regioni limitime, a ciascuna di tali regioni viene attribuita la parte di area del titolo minerario ad essa afferente e l'unità mineraria viene attribuita alla regione cui compete la parte maggiore dell'area del titolo medesimo

**ELENCO DEI PERMESSI DI RICERCA DI RISORSE GEOTERMICHE ACCORDATI NELLA TERRAFERMA - Aggiornamento 30/ novembre/2009**

<b>30</b>	<b>CODICE E DENOMINAZIONE DEL PERMESSO</b> <b>LA FABBRICA</b>	<b>TITOLARI DEL PERMESSO e relative quote di partecipazione (%)</b> BRIGHENTI GABRIELE AZIENDA AGRICOLA (100) (r.u.)	<b>PROVVEDIMENTI CONCERNENTI IL PERMESSO</b> Data 7/5/1998 Natura del provvedimento Conferimento	<b>PERIODO DI VIGENZA</b> 1° periodo 07/05/2002	<b>AREA (Kmq)</b> 2,4	<b>UBICAZIONE DEL PERMESSO</b> VENETO (2,4) Venezia
<b>31</b>	<b>CODICE E DENOMINAZIONE DEL PERMESSO</b> <b>MACCHIA AL TORO</b> Nota: Presentata istanza di concessione di coltivazione «MILIA».	<b>TITOLARI DEL PERMESSO e relative quote di partecipazione (%)</b> ENEL GREEN POWER (100) (r.u.)	<b>PROVVEDIMENTI CONCERNENTI IL PERMESSO</b> Data 27/5/1998 10/3/2000 28/12/2001 24/5/2002 21/4/2004 Natura del provvedimento Conferimento Trasferimento Modifica denominazione sociale Proroga Classificazione	<b>PERIODO DI VIGENZA</b> 1° periodo 27/5/1998 1/10/1999 28/12/2001 27/5/2002 21/4/2004	<b>AREA (Kmq)</b> 25,11	<b>UBICAZIONE DEL PERMESSO</b> TOSCANA (25,11) Grosseto
<b>33</b>	<b>CODICE E DENOMINAZIONE DEL PERMESSO</b> <b>CAPALLE</b>	<b>TITOLARI DEL PERMESSO e relative quote di partecipazione (%)</b> COMUNE DI CAMPI BISENZIO (100) (r.u.)	<b>PROVVEDIMENTI CONCERNENTI IL PERMESSO</b> Data 28/9/2004 Natura del provvedimento Conferimento	<b>PERIODO DI VIGENZA</b> 1° periodo 28/9/2004	<b>AREA (Kmq)</b> 4,5	<b>UBICAZIONE DEL PERMESSO</b> TOSCANA (4,5) Firenze
<b>34</b>	<b>CODICE E DENOMINAZIONE DEL PERMESSO</b> <b>MEZZANA</b>	<b>TITOLARI DEL PERMESSO e relative quote di partecipazione (%)</b> COMUNE DI PRATO (100) (r.u.)	<b>PROVVEDIMENTI CONCERNENTI IL PERMESSO</b> Data 28/9/2004 Natura del provvedimento Conferimento	<b>PERIODO DI VIGENZA</b> 1° periodo 28/9/2004	<b>AREA (Kmq)</b> 9,82	<b>UBICAZIONE DEL PERMESSO</b> TOSCANA (9,82) Firenze

**ELENCO DEI PERMESSI DI RICERCA DI RISORSE GEOTERMICHE ACCORDATI NEL SOTTOFONDO MARINO - Aggiornamento 30/novembre/2009**

**PERMESSI DI RICERCA DI RISORSE GEOTERMICHE ACCORDATI NEL SOTTOFONDO MARINO**

Legge 9 dicembre 1986, n. 896

Nel sottofondo marino sono vigenti n. 1 PERMESSI DI RICERCA DI RISORSE GEOTERMICHE per complessivi 678,3 Km<sup>q</sup>

Zona marina	Numero permessi	Superficie (Km <sup>q</sup> )
ZONA E	1	678,30

Nota:  
Nel caso di titoli afferenti a due o più zone finitime, a ciascuna di tali zone viene attribuita la parte di area del titolo minerario ad essa afferente e l'unità mineraria viene attribuita alla zona cui compete la parte maggiore dell'area del titolo medesimo

1 CODICE E DENOMINAZIONE DEL PERMESSO	TITOLARI DEL PERMESSO e relative quote di partecipazione (%)	Data	PROVVEDIMENTI CONCERNENTI IL PERMESSO		PERIODO DI VIGENZA	SCADENZA	AREA (Km <sup>q</sup> )	UBICAZIONE DEL PERMESSO
			Natura del provvedimento	Decorrenza				
<b>TIRRENO MERIDIONALE 1</b>	EUROBUILDING (100) (r.u.)	29/9/2009	Conferimento	29/9/2009	LIII - 10	29/09/2013	678,3	ZONA E (678,3)



**ELENCO DELLE CONCESSIONI DI COLTIVAZIONE DI RISORSE GEOTERMICHE ACCORDATE NELLA TERRAFERMA - Aggiornamento 30/ novembre/2009**

**CONCESSIONI DI COLTIVAZIONE DI RISORSE GEOTERMICHE ACCORDATE NELLA TERRAFERMA**

Legge 9 dicembre 1986, n. 896

Nella terraferma sono vigenti n. 15 CONCESSIONI DI COLTIVAZIONE DI RISORSE GEOTERMICHE per complessivi 760,76 Km<sup>2</sup>

Regione	Numero concessioni	Superficie (Km <sup>2</sup> )
EMILIA ROMAGNA	1	31,72
LAZIO	4	194,17
TOSCANA	8	492,95
UMBRIA	1	39,40
VENETO	1	2,52

Nota:  
Nel caso di titoli afferenti a due o più regioni limitime, a ciascuna di tali regioni viene attribuita la parte di area del titolo minerario ad essa afferente e l'unità mineraria viene attribuita alla regione cui compete la parte maggiore dell'area del titolo medesimo





**ELENCO DELLE CONCESSIONI DI COLTIVAZIONE DI RISORSE GEOTERMICHE ACCORDATE NELLA TERRAFERMA - Aggiornamento 30/ novembre/2009**

<b>23</b>	<b>CODICE E DENOMINAZIONE DELLA CONCESSIONE</b> <b>LUSTIGNANO</b>	<b>TITOLARI DELLA CONCESSIONE</b> e relative quote di partecipazione (%) ENEL GREEN POWER (100) (r.u.)	<b>PROVVEDIMENTI CONCERNENTI LA CONCESSIONE</b> Data 7/3/1994 Natura del provvedimento Classificazione unificazione e ripermimetrazione 10/3/2000 Trasferimento 28/12/2001 Modifica denominazione sociale 16/8/2005 Trasferimento 5/2/2009 Trasferimento	<b>PERIODO DI VIGENZA</b> - XXXVIII - 4 XLIV - 5 0 - 1 0 - 1 0 - 1	<b>SCADENZA</b> 07/03/2024	<b>AREA (Kmq)</b> 77,85	<b>UBICAZIONE DELLA CONCESSIONE</b> TOSCANA (77,85) Siena Grosseto Pisa
<b>24</b>	<b>CODICE E DENOMINAZIONE DELLA CONCESSIONE</b> <b>BORGOPANTANO</b>	<b>TITOLARI DELLA CONCESSIONE</b> e relative quote di partecipazione (%) ERSAL (60) (r.u.) ALBANI VINCENZO E RUGGERI ITALIANA (40)	<b>PROVVEDIMENTI CONCERNENTI LA CONCESSIONE</b> Data 7/3/1994 Natura del provvedimento Classificazione e conferimento	<b>PERIODO DI VIGENZA</b> - XXXVIII - 4	<b>SCADENZA</b> 07/03/2024	<b>AREA (Kmq)</b> 2,55	<b>UBICAZIONE DELLA CONCESSIONE</b> LAZIO (2,55) Roma
<b>25</b>	<b>CODICE E DENOMINAZIONE DELLA CONCESSIONE</b> <b>MARTA</b>	<b>TITOLARI DELLA CONCESSIONE</b> e relative quote di partecipazione (%) ERGA (100) (r.u.)	<b>PROVVEDIMENTI CONCERNENTI LA CONCESSIONE</b> Data 30/12/1994 Natura del provvedimento Classificazione e conferimento 19/2/1998 Proroga termine esecuzione programma lavori 10/3/2000 Trasferimento	<b>PERIODO DI VIGENZA</b> - XXXIX - 1 XLII - 3 XLIV - 5	<b>SCADENZA</b> 30/12/2014	<b>AREA (Kmq)</b> 40,82	<b>UBICAZIONE DELLA CONCESSIONE</b> LAZIO (40,82) Viterbo
<b>26</b>	<b>CODICE E DENOMINAZIONE DELLA CONCESSIONE</b> <b>TRAVALE</b>	<b>TITOLARI DELLA CONCESSIONE</b> e relative quote di partecipazione (%) ENEL GREEN POWER (100) (r.u.)	<b>PROVVEDIMENTI CONCERNENTI LA CONCESSIONE</b> Data 30/12/1994 Natura del provvedimento Classificazione unificazione e ripermimetrazione 10/3/2000 Trasferimento 28/12/2001 Modifica denominazione sociale 16/8/2005 Trasferimento 5/2/2009 Trasferimento	<b>PERIODO DI VIGENZA</b> - XXXIX - 1 XLIV - 5 0 - 1 0 - 1 0 - 1	<b>SCADENZA</b> 30/12/2024	<b>AREA (Kmq)</b> 85,39	<b>UBICAZIONE DELLA CONCESSIONE</b> TOSCANA (85,39) Pisa Grosseto Siena
<b>27</b>	<b>CODICE E DENOMINAZIONE DELLA CONCESSIONE</b> <b>CESANO</b>	<b>TITOLARI DELLA CONCESSIONE</b> e relative quote di partecipazione (%) ERGA (100) (r.u.)	<b>PROVVEDIMENTI CONCERNENTI LA CONCESSIONE</b> Data 4/12/1995 Natura del provvedimento Classificazione e conferimento 10/3/2000 Trasferimento	<b>PERIODO DI VIGENZA</b> - XL - 1 XLIV - 5	<b>SCADENZA</b> 27/06/2024	<b>AREA (Kmq)</b> 20,42	<b>UBICAZIONE DELLA CONCESSIONE</b> LAZIO (20,42) Roma
<b>28</b>	<b>CODICE E DENOMINAZIONE DELLA CONCESSIONE</b> <b>CHIUSDINO</b>	<b>TITOLARI DELLA CONCESSIONE</b> e relative quote di partecipazione (%) ENEL GREEN POWER (100) (r.u.)	<b>PROVVEDIMENTI CONCERNENTI LA CONCESSIONE</b> Data 29/1/1999 Natura del provvedimento Classificazione e conferimento 10/3/2000 Trasferimento 1/10/2001 Modifica programma lavoro 28/12/2001 Modifica denominazione sociale 16/8/2005 Trasferimento 5/2/2009 Trasferimento	<b>PERIODO DI VIGENZA</b> - BUIG XLI - 3 XLIV - 5 XLV - 11 0 - 1 0 - 1 0 - 1	<b>SCADENZA</b> 03/01/2029	<b>AREA (Kmq)</b> 45,2	<b>UBICAZIONE DELLA CONCESSIONE</b> TOSCANA (45,2) Siena Grosseto

**ELENCO DELLE DITTE TITOLARI, RAPPRESENTANTI UNICHE E CONTITOLARI DI TITOLI MINERARI PER LA RICERCA E LA COLTIVAZIONE DI IDROCARBURI E DI RISORSE GEOTERMICHE**

**Aggiornamento 30/novembre/2009**

**ALBANI VINCENZO E RUGGERI ITALIANA**

S.a.S., (c.f. n. 0078840080) con sede in Civitavecchia (RM) località Borgo Pantano, S. Agostino, Via Fontanetta (C.A.P. 00053).

**TITOLI IN CUI LA DITTA E' PRESENTE**

CONCESSIONI DI COLTIVAZIONE DI RISORSE GEOTERMICHE IN TERRAFERMA		
	Numero titoli	Superficie pro-quota (Kmq)
Contitolare	1	1,02
	BORGIO PANTANO	
Total	1	1,02

Complessivamente ALBANI VINCENZO E RUGGERI ITALIANA è presente in 1 titolo per una superficie pro-quota totale di 1,02 Kmq

**JOINT-VENTURES**

ERSAL	
	BORGIO PANTANO

**ALEANNA RESOURCES**

LLC, c.f. n. 01126490778, con sede legale in Delaware (U.S.A.), sede secondaria in Matera, Via XX Settembre, 45 e domicilio eletto in Roma, c/o lo Studio Legale Emanuele Turco, Viale G. Rossini, 9, C.a.p. 00198.

**TITOLI IN CUI LA DITTA E' PRESENTE**

PERMESSI DI RICERCA IN TERRAFERMA		
	Numero titoli	Superficie pro-quota (Kmq)
Unico titolare	3	706,95
	PONTE DEI GRILLI PONTE DEL DIAVOLO CORTE DEI SIGNORI	
Total	3	706,95

Complessivamente ALEANNA RESOURCES è presente in 3 titoli per una superficie pro-quota totale di 706,95 Kmq

**APENNINE ENERGY**

S.r.l. (c.f. n. 01348720358), con sede legale ed uffici in Roma, Via Alberico II, 31 (C.a.p. 00193).

**TITOLI IN CUI LA DITTA E' PRESENTE**

PERMESSI DI RICERCA IN TERRAFERMA		
	Numero titoli	Superficie pro-quota (Kmq)
Rappresentante unico	1	139,98
	SAMBUCHETO	
Total	1	139,98

CONCESSIONI DI COLTIVAZIONE IN TERRAFERMA		
	Numero titoli	Superficie pro-quota (Kmq)
Rappresentante unico	1	23,47
	FONTE S. DAMIANO	
Total	1	23,47

Complessivamente APENNINE ENERGY è presente in 2 titoli per una superficie pro-quota totale di 163,46 Kmq

**JOINT-VENTURES**

ITALMIN EXPLORATION	
	FONTE S. DAMIANO

PETREN	
	SAMBUCHETO

**ASCENT RESOURCES ITALIA**

S.r.l. (c.f. n. 13140670152) con sede legale in Roma, Via Cassia 1020 (C.a.p. 00189) e sede amministrativa in San Donato Milanese, Via Emilia, 20 (C.a.p. 20097).

**TITOLI IN CUI LA DITTA E' PRESENTE**

PERMESSI DI RICERCA IN TERRAFERMA		
	Numero titoli	Superficie pro-quota (Kmq)
Unico titolare	2	827,90
	CENTO BASTIGLIA	
Rappresentante unico	1	107,59
	FIUME ARRONE	
Contitolare	1	505,04
	FROSINONE	
Total	4	1.440,53

Complessivamente ASCENT RESOURCES ITALIA è presente in 4 titoli per una superficie pro-quota totale di 1.440,53 Kmq

**JOINT-VENTURES**

ITALMIN EXPLORATION	
	FIUME ARRONE

MEDOILGAS CIVITA	
	FIUME ARRONE

PENTEX ITALIA	
	FROSINONE

**AUDAX ENERGY**

S.r.l. (c.f. n. 09986991009), con sede in Roma, Via Guerrieri, 5.

**TITOLI IN CUI LA DITTA E' PRESENTE**

PERMESSI DI RICERCA NEL SOTTOFONDO MARINO		
	Numero titoli	Superficie pro-quota (Kmq)
Unico titolare	1	657,19
	G.R 15.PU	
Total	1	657,19

Complessivamente AUDAX ENERGY è presente in 1 titolo per una superficie pro-quota totale di 657,19 Kmq

**ELENCO DELLE DITTE - Aggiornamento 30/novembre/2009**

**AVOBONE ITALY**

S.r.l. (c.f. n. 06295250960), con sede legale in Milano, Via Vittor Pisani, 27 (C.a.p. 20124) ed uffici in Milano, c/o Avv. Chiara Peja - Kstudio Associato, Via Vittor Pisani, 27 (C.a.p. 20124).

**TITOLI IN CUI LA DITTA E' PRESENTE**

PERMESSI DI RICERCA IN TERRAFERMA		
	Numero titoli	Superficie pro-quota (Kmq)
Contitolare	3	320,27
	MASSA LOMBARDA SAVIO FINALE EMILIA	
Total	3	320,27

Complessivamente AVOBONE ITALY è presente in 3 titoli per una superficie pro-quota totale di 320,27 Kmq

**JOINT-VENTURES**

FOREST - CMI	
	FINALE EMILIA MASSA LOMBARDA
NORTHERN PETROLEUM LIMITED	
	SAVIO

**AZIENDA DEMANIALE DI SALSOMAGGIORE**

(c.f. n. 00153990346) con sede in Salsomaggiore Terme (PR), Via Roma, 9 (C.A.P. 43039)

**TITOLI IN CUI LA DITTA E' PRESENTE**

CONCESSIONI DI COLTIVAZIONE IN TERRAFERMA		
	Numero titoli	Superficie pro-quota (Kmq)
Unico titolare	2	13,91
	SALSOMAGGIORE I SALSOMAGGIORE II	
Total	2	13,91

Complessivamente AZIENDA DEMANIALE DI SALSOMAGGIORE è presente in 2 titoli per una superficie pro-quota totale di 13,91 Kmq

**BG GAS INTERNATIONAL BV FILIALE ITALIANA**

(c.f. n. 03362070967) con sede in Milano, Piazza Cavour, 2 (C.A.P. 20121).

**TITOLI IN CUI LA DITTA E' PRESENTE**

PERMESSI DI RICERCA IN TERRAFERMA		
	Numero titoli	Superficie pro-quota (Kmq)
Contitolare	1	156,98
	VIGEVANO	
Total	1	156,98

Complessivamente BG GAS INTERNATIONAL BV FILIALE ITALIANA è presente in 1 titolo per una superficie pro-quota totale di 156,98 Kmq

**JOINT-VENTURES**

EDISON	
	VIGEVANO
ENI	
	VIGEVANO

**BLUGAS INFRASTRUTTURE**

S.r.l.

**TITOLI IN CUI LA DITTA E' PRESENTE**

CONCESSIONI DI STOCCAGGIO IN TERRAFERMA		
	Numero titoli	Superficie pro-quota (Kmq)
Contitolare	1	5,18
	SAN POTITO E COTIGNOLA STOCCAGGIO	
Total	1	5,18

Complessivamente BLUGAS INFRASTRUTTURE è presente in 1 titolo per una superficie pro-quota totale di 5,18 Kmq

**JOINT-VENTURES**

EDISON STOCCAGGIO	
	SAN POTITO E COTIGNOLA STOCCAGGIO

**BRIGHENTI GABRIELE AZIENDA AGRICOLA**

Azienda Agricola, (c.f. BRGGRL58T23D548K) con sede in San Michele al Tagliamento (VE), Via Conciliazione, 162 (C.A.P. 30028)

**TITOLI IN CUI LA DITTA E' PRESENTE**

PERMESSI DI RICERCA DI RISORSE GEOTERMICHE IN TERRAFERMA		
	Numero titoli	Superficie pro-quota (Kmq)
Unico titolare	1	2,40
	LA FABBRICA	
Total	1	2,40

Complessivamente BRIGHENTI GABRIELE AZIENDA AGRICOLA è presente in 1 titolo per una superficie pro-quota totale di 2,4 Kmq

**CH4 LIZZANO**

S.a.s. di Paolo Bonucci & C., (c.f. n. 00671920379) con sede in Lizzano in Belvedere (BO), Via III Novembre, 51 (C.A.P. 40042)

**TITOLI IN CUI LA DITTA E' PRESENTE**

CONCESSIONI DI COLTIVAZIONE IN TERRAFERMA		
	Numero titoli	Superficie pro-quota (Kmq)
Unico titolare	2	3,25
	POZZA GRECCHIA	
Total	2	3,25

Complessivamente CH4 LIZZANO è presente in 2 titoli per una superficie pro-quota totale di 3,25 Kmq

**ELENCO DELLE DITTE - Aggiornamento 30/novembre/2009**

**COMPAGNIA GENERALE IDROCARBURI**

S.r.l. (c.f. n. 08098211009) con sede legale in Roma, Via Cavour, 44 (C.a.p. 00184).

**TITOLI IN CUI LA DITTA E' PRESENTE**

PERMESSI DI RICERCA IN TERRAFERMA		
	Numero titoli	Superficie pro-quota (Kmq)
Unico titolare	1	190,87
	ALTEDO	
Contitolare	1	90,08
	CODOGNO	
Total	2	280,95

Complessivamente COMPAGNIA GENERALE IDROCARBURI è presente in 2 titoli per una superficie pro-quota totale di 280,95 Kmq

**JOINT-VENTURES**

EDISON	
	CODOGNO
SVILUPPO RISORSE NATURALI	
	CODOGNO

**COMUNE DI CAMPI BISENZIO**

Comune in provincia di Firenze, con sede in Piazza Dante, 36 (C.A.P. 50013)

**TITOLI IN CUI LA DITTA E' PRESENTE**

PERMESSI DI RICERCA DI RISORSE GEOTERMICHE IN TERRAFERMA		
	Numero titoli	Superficie pro-quota (Kmq)
Unico titolare	1	4,50
	CAPALLE	
Total	1	4,50

Complessivamente COMUNE DI CAMPI BISENZIO è presente in 1 titolo per una superficie pro-quota totale di 4,5 Kmq

**COMUNE DI PRATO**

Comune in provincia di Firenze, con sede in Piazza del Comune, 2 (C.A.P. 59100)

**TITOLI IN CUI LA DITTA E' PRESENTE**

PERMESSI DI RICERCA DI RISORSE GEOTERMICHE IN TERRAFERMA		
	Numero titoli	Superficie pro-quota (Kmq)
Unico titolare	1	9,82
	MEZZANA	
Total	1	9,82

Complessivamente COMUNE DI PRATO è presente in 1 titolo per una superficie pro-quota totale di 9,82 Kmq

ELENCO DELLE DITTE - Aggiornamento 30/novembre/2009

**EDISON**

S.p.A. (c.f. n. 06722600019) con sede in Milano, Foro Buonaparte, 31 (C.A.P. 20121).

**TITOLI IN CUI LA DITTA E' PRESENTE**

PERMESSI DI RICERCA IN TERRAFERMA		
	Numero titoli	Superficie pro-quota (Kmq)
Unico titolare	2	1.412,71
	NIBBIANO TORRENTE PARMA	
Rappresentante unico	3	357,99
	TORRENTE LA VELLA CODOGNO MONTE LA ROSSA	
Contitolare	2	138,62
	ZURLENGO VIGEVANO	
Total	7	1.909,33

PERMESSI DI RICERCA NEL SOTTOFONDO MARINO		
	Numero titoli	Superficie pro-quota (Kmq)
Contitolare	3	342,75
	G.R 14.AG A.R 78.RC G.R 13.AG	
Total	3	342,75

CONCESSIONI DI COLTIVAZIONE IN TERRAFERMA		
	Numero titoli	Superficie pro-quota (Kmq)
Unico titolare	3	143,76
	FIUME TENNA MANCHE DI CIMALIA SAN MARCO	
Rappresentante unico	9	273,77
	MONTE URANO MASSERIA SPAVENTO GARAGUSO COLLE DI LAURO TORRENTE MENOCCHIA COLABELLA MONTIGNANO MASSIGNANO MASSERIA MONACO	
Contitolare	15	505,55
	MAFALDA TORRENTE CELONE CANDELA MONTE CASTELLANO MASSERIA ACQUASALSA CASTEL DI LAMA TEMPA ROSSA S. BENEDETTO DEL TRONTO PORTO CIVITANOVA S. ANDREA MONTEGRANARO LUCERA QUARTO CAPPARUCCIA MASSERIA GROTTAVECCHIA	
Total	27	923,09

**JOINT-VENTURES**

BG GAS INTERNATIONAL BV FILIALE ITALIANA	
	VIGEVANO

COMPAGNIA GENERALE IDROCARBURI	
	CODOGNO

ENI	
	A.C 8.ME A.C 13.AS A.C 14.AS A.C 15.AX A.C 16.AG A.C 17.AG A.C 21.AG A.R 78.RC B.C 8.LF B.C 9.AS B.C 10.AS B.C 11.AS B.C 12.AS B.C 13.AS B.C 14.AS B.C 20.AS B.C 21.AG C.C 6.EO CANDELA CAPPARUCCIA CASTEL DI LAMA COLLE DI LAURO G.R 13.AG G.R 14.AG MASSERIA MONACO MASSERIA SPAVENTO MONTE CASTELLANO MONTE LA ROSSA MONTE URANO MONTEGRANARO QUARTO S. BENEDETTO DEL TRONTO TEMPA ROSSA VIGEVANO ZURLENGO

GAS DELLA CONCORDIA	
	COLABELLA

GAS PLUS ITALIANA	
	B.C 1.LF B.C 2.LF B.C 7.LF COLLE DI LAURO GARAGUSO LUCERA MAFALDA MASSERIA ACQUASALSA MASSERIA GROTTAVECCHIA MASSIGNANO MONTEGRANARO MONTIGNANO PORTO CIVITANOVA S. BENEDETTO DEL TRONTO

MEDOILGAS ITALIA	
	CASTEL DI LAMA LUCERA MASSERIA ACQUASALSA MASSERIA GROTTAVECCHIA S. ANDREA TORRENTE CELONE TORRENTE LA VELLA

PETROREP ITALIANA	
	S. ANDREA TORRENTE MENOCCHIA

SHELL ITALIA E & P	
	MONTE LA ROSSA

SVILUPPO RISORSE NATURALI	
	CASTEL DI LAMA CODOGNO MASSERIA GROTTAVECCHIA



**ELENCO DELLE DITTE - Aggiornamento 30/novembre/2009**

CONCESSIONI DI COLTIVAZIONE NEL SOTTOFONDO MARINO		
	Numero titoli	Superficie pro-quota (Kmq)
Rappresentante unico	5	654,65
	B.C 8.LF B.C 1.LF B.C 7.LF C.C 6.EO B.C 2.LF	
Contitolare	15	1.184,01
	B.C 14.AS B.C 21.AG B.C 9.AS B.C 10.AS B.C 11.AS A.C 13.AS B.C 13.AS B.C 12.AS A.C 14.AS A.C 15.AX A.C 16.AG A.C 17.AG A.C 21.AG A.C 8.ME B.C 20.AS	
Total	20	1.838,66

Compressivamente EDISON è presente in 57 titoli per una superficie pro-quota totale di 5.013,83 Kmq

**EDISON STOCCAGGIO**

S.p.A. (c.f. n. 04501620969) con sede in Milano, Foro Buonaparte, 31 (C.A.P. 20121).

**TITOLI IN CUI LA DITTA E' PRESENTE**

CONCESSIONI DI STOCCAGGIO IN TERRAFERMA		
	Numero titoli	Superficie pro-quota (Kmq)
Unico titolare	2	119,33
	COLLALTO STOCCAGGIO CELLINO STOCCAGGIO	
Rappresentante unico	1	46,58
	SAN POTITO E COTIGNOLA STOCCAGGIO	
Total	3	165,91

Compressivamente EDISON STOCCAGGIO è presente in 3 titoli per una superficie pro-quota totale di 165,91 Kmq

**JOINT-VENTURES**

BLUGAS INFRASTRUTTURE	
	SAN POTITO E COTIGNOLA STOCCAGGIO

**ENEL**

S.p.A. (c.f. n. 00811720580), Direzione Produzione Geotermica, Divisione Produzione, con sede legale in Pisa, Via Andrea Pisano, 120 (C.A.P. 56122)

**TITOLI IN CUI LA DITTA E' PRESENTE**

CONCESSIONI DI COLTIVAZIONE DI RISORSE GEOTERMICHE IN TERRAFERMA		
	Numero titoli	Superficie pro-quota (Kmq)
Contitolare	1	1,26
	VICENZA	
Total	1	1,26

Compressivamente ENEL è presente in 1 titolo per una superficie pro-quota totale di 1,26 Kmq

**JOINT-VENTURES**

ENI	
	VICENZA

**ENEL GREEN POWER**

Nuova denominazione assunta dalla Società ERGA a far data dal 28 dicembre 2001.

**TITOLI IN CUI LA DITTA E' PRESENTE**

PERMESSI DI RICERCA DI RISORSE GEOTERMICHE IN TERRAFERMA		
	Numero titoli	Superficie pro-quota (Kmq)
Unico titolare	1	25,11
	MACCHIA AL TORO	
Total	1	25,11

CONCESSIONI DI COLTIVAZIONE DI RISORSE GEOTERMICHE IN TERRAFERMA		
	Numero titoli	Superficie pro-quota (Kmq)
Unico titolare	8	492,95
	CHIUSDINO TRAVALE LUSTIGNANO LARDERELLO CANNETO RIO SECCO PIANCASTAGNAIO BAGNORE	
Total	8	492,95

Compressivamente ENEL GREEN POWER è presente in 9 titoli per una superficie pro-quota totale di 518,06 Kmq

ELENCO DELLE DITTE - Aggiornamento 30/novembre/2009

**ENI**

S.p.A. (c.f. n. 00484960588) con sede in Roma, Piazzale Enrico Mattei, 1 (C.A.P. 00144) ed uffici in San Donato Milanese (MI), Via Emilia, 1 (C.A.P. 20097)

**TITOLI IN CUI LA DITTA E' PRESENTE**

PERMESSI DI RICERCA IN TERRAFERMA		
	Numero titoli	Superficie pro-quota (Kmq)
Unico titolare	7	3.299,05
	MANDURIA FIUME TARO ORTONA MONTE ARAZZECCA NOVARA BUCCHIANICO MASSAFRA	
Rappresentante unico	5	1.435,46
	VIGEVANO SETTECERRI ZURLENGO MUTIGNANO TORRENTE NURE	
Contitolare	8	982,55
	VERCELLI ALIANO TEANA TEMPA MOLIANO FOSSO VALDIENNA SERRA S. BERNARDO MONTE LA ROSSA CARISIO	
Total	20	5.717,07

**PERMESSI DI RICERCA NEL SOTTOFONDO MARINO**

	Numero titoli	Superficie pro-quota (Kmq)
Unico titolare	6	1.485,16
	A.R 87.AG A.R 91.EA A.R 80.AG B.R266.AG A.R 93.EA A.R 92.EA	
Rappresentante unico	4	675,64
	G.R 13.AG G.R 14.AG A.R 81.FR A.R 78.RC	
Total	10	2.160,80

**JOINT-VENTURES**

BG GAS INTERNATIONAL BV FILIALE ITALIANA	
	VIGEVANO
EDISON	
	A.C 8.ME A.C 13.AS A.C 14.AS A.C 15.AX A.C 16.AG A.C 17.AG A.C 21.AG A.R 78.RC B.C 8.LF B.C 9.AS B.C 10.AS B.C 11.AS B.C 12.AS B.C 13.AS B.C 14.AS B.C 20.AS B.C 21.AG C.C 6.EO CANDELA CAPPARUCCIA CASTEL DI LAMA COLLE DI LAURO G.R 13.AG G.R 14.AG MASSERIA MONACO MASSERIA SPAVENTO MONTE CASTELLANO MONTE LA ROSSA MONTE URANO MONTEGRANARO QUARTO S. BENEDETTO DEL TRONTO TEMPA ROSSA VIGEVANO ZURLENGO
ENEL	
	VICENZA
ERGA	
	FERRARA
ESSO ITALIANA	
	FOSSO VALDIENNA TEMPA MOLIANO
GAS PLUS ITALIANA	
	COLLE DI LAURO MONTEGRANARO MUTIGNANO S. BENEDETTO DEL TRONTO TERTIVERI
LIGESTRA	
	A.C 11.AG
MEDOILGAS ITALIA	
	A.C 19.PI A.R 81.FR CASTEL DI LAMA SERRA S. BERNARDO SETTECERRI
PETROCELTIC ELSA	
	CARISIO VERCELLI
PETROREP ITALIANA	
	TORRENTE NURE
SHELL ITALIA E & P	
	FOSSO VALDIENNA MONTE LA ROSSA TEMPA MOLIANO VAL D'AGRI
SOCIETÀ COSTRUZIONE CONDOTTE	
	CARISIO
SVILUPPO RISORSE NATURALI	
	CASTEL DI LAMA

**ELENCO DELLE DITTE - Aggiornamento 30/novembre/2009**

CONCESSIONI DI COLTIVAZIONE IN TERRAFERMA		
	Numero titoli	Superficie pro-quota (Kmq)
Unico titolare	39	2.852,08
	MONTE VRECCIARO PECORARO MACCHIA DI PIERNO MANARA MASSERIA VERTICCHIO CAVIAGA TORRENTE VULGANO CIGNONE CORTEMAGGIORE POMPOSA S. MARIA IMBARO CALCIANO CAPO COLONNE SERRA PIZZUTA CUGNO LE MACINE SEDIA D'ORLANDO RAPAGNANO SORESINA RIVALTA FIUME TRESTE SPILAMBERTO MIGLIANICO SANTERNO ALFONSINE TRESIGALLO SAN POTITO RAVENNA TERRA PORTO CORSINI TERRA MIRANDOLA VESCOVATO SETTALA PESSANO CANONICA OVANENGO SAN GERVASIO BAGNOLO MELLA GAGGIANO DOSSO DEGLI ANGELI VILLAFORTUNA-TRECATE	
Rappresentante unico	8	932,97
	QUARTO CANDELA MONTE CASTELLANO TERTIVERI S. BENEDETTO DEL TRONTO VAL D'AGRI CAPPARUCCIA TEMPA ROSSA	
Contitolare	6	169,58
	MASSERIA SPAVENTO COLLE DI LAURO CASTEL DI LAMA MASSERIA MONACO MONTE URANO MONTEGRANARO	
Total	53	3.954,63

TOTAL ITALIA	
	ALIANO FOSSO VALDIENNA SERRA S. BERNARDO TEANA TEMPA MOLIANO

**ELENCO DELLE DITTE - Aggiornamento 30/novembre/2009**

CONCESSIONI DI COLTIVAZIONE NEL SOTTOFONDO MARINO		
	Numero titoli	Superficie pro-quota (Kmq)
Unico titolare	41	4.267,53
	A.C 3.AS A.C 7.AS A.C 12.AG D.C 4.AG A.C 10.AG D.C 3.AG A.C 6.AS B.C 5.AS B.C 15.AV A.C 5.AV D.C 1.AG B.C 4.AS B.C 17.TO A.C 4.AS A.C 9.AG A.C 2.AS A.C 1.AG FASCIA CERVIA MARE CERVIA MARE B.C 3.AS A.C 28.EA D.C 2.AG B.C 18.RI A.C 33.AG B.C 22.AG A.C 32.AG A.C 31.EA A.C 29.EA A.C 34.AG A.C 27.EA A.C 26.EA F.C 2.AG F.C 1.AG A.C 30.EA A.C 18.AG A.C 25.EA A.C 20.AG PORTO CORSINI MARE A.C 22.EA A.C 23.EA A.C 24.EA	
Rappresentante unico	17	2.017,19
	A.C 8.ME B.C 14.AS B.C 10.AS B.C 11.AS A.C 11.AG A.C 13.AS B.C 13.AS B.C 9.AS B.C 12.AS A.C 14.AS A.C 15.AX A.C 16.AG A.C 17.AG B.C 20.AS A.C 19.PI B.C 21.AG A.C 21.AG	
Contitolare	2	215,42
	C.C 6.EO B.C 8.LF	
<b>Total</b>	<b>60</b>	<b>6.500,13</b>
CONCESSIONI DI COLTIVAZIONE DI RISORSE GEOTERMICHE IN TERRAFERMA		
	Numero titoli	Superficie pro-quota (Kmq)
Rappresentante unico	2	17,12
	FERRARA VICENZA	
<b>Total</b>	<b>2</b>	<b>17,12</b>

Complessivamente ENI è presente in 145 titoli per una superficie pro-quota totale di 18.349,75 Kmq

**ELENCO DELLE DITTE - Aggiornamento 30/novembre/2009**

**ENI MEDITERRANEA IDROCARBURI**

S.p.A., (c.f. n. 12300000150) con sede legale in Gela (CL), Strada Statale 117 bis - Contrada Ponte Olivo

**TITOLI IN CUI LA DITTA E' PRESENTE**

CONCESSIONI DI COLTIVAZIONE NEL SOTTOFONDO MARINO		
	Numero titoli	Superficie pro-quota (Kmq)
Unico titolare	2	474,71
	C.C 3.AG C.C 1.AG	
Total	2	474,71

Compressivamente ENI MEDITERRANEA IDROCARBURI è presente in 2 titoli per una superficie pro-quota totale di 474,71 Km<sup>2</sup>

**ERGA**

S.p.A., (c.f. n. 01494190505) con sede legale in Pisa, Via Andrea Pisano, 120 (C.A.P. 56122) e sede amministrativa in Firenze, Via Pier Capponi, 61 (C.A.P. 50132)

**TITOLI IN CUI LA DITTA E' PRESENTE**

CONCESSIONI DI COLTIVAZIONE DI RISORSE GEOTERMICHE IN TERRAFERMA		
	Numero titoli	Superficie pro-quota (Kmq)
Unico titolare	4	231,02
	CESANO MARTA TORRE ALFINA VALENTANO	
Contitolare	1	15,86
	FERRARA	
Total	5	246,88

Compressivamente ERGA è presente in 5 titoli per una superficie pro-quota totale di 246,88 Km<sup>2</sup>

**ERSAL**

Ente di Sviluppo Agricolo del Lazio, (c.f. n. 80199190580) con sede in Roma, Via Rodolfo Lanciani, 38 (C.A.P. 00162)

**TITOLI IN CUI LA DITTA E' PRESENTE**

CONCESSIONI DI COLTIVAZIONE DI RISORSE GEOTERMICHE IN TERRAFERMA		
	Numero titoli	Superficie pro-quota (Kmq)
Rappresentante unico	1	1,53
	BORGO PANTANO	
Total	1	1,53

Compressivamente ERSAL è presente in 1 titolo per una superficie pro-quota totale di 1,53 Km<sup>2</sup>

**ESSO ITALIANA**

S.r.l. (c.f. n. 00473410587) con sede in Roma, Via Castello della Magliana, 25 (C.A.P. 00148)

**TITOLI IN CUI LA DITTA E' PRESENTE**

PERMESSI DI RICERCA IN TERRAFERMA		
	Numero titoli	Superficie pro-quota (Kmq)
Rappresentante unico	2	47,30
	TEMPA MOLIANO FOSSO VALDIENNA	
Total	2	47,30
CONCESSIONI DI COLTIVAZIONE IN TERRAFERMA		
	Numero titoli	Superficie pro-quota (Kmq)
Contitolare	1	72,65
	GORGOGNONE	
Total	1	72,65

Compressivamente ESSO ITALIANA è presente in 3 titoli per una superficie pro-quota totale di 119,94 Km<sup>2</sup>

**EUROBUILDING**

S.p.A., (c.f. n. 0151770442), con sede in Servigliano (AP), Via dell'Artigianato, 6 (C.a.p. 63029).

**TITOLI IN CUI LA DITTA E' PRESENTE**

PERMESSI DI RICERCA DI RISORSE GEOTERMICHE NEL SOTTOFONDO MARINO		
	Numero titoli	Superficie pro-quota (Kmq)
Unico titolare	1	678,30
	TIRRENO MERIDIONALE 1	
Total	1	678,30

Compressivamente EUROBUILDING è presente in 1 titolo per una superficie pro-quota totale di 678,3 Km<sup>2</sup>

**JOINT-VENTURES**

ENI	FERRARA
-----	---------

**JOINT-VENTURES**

ALBANI VINCENZO E RUGGERI ITALIANA	BORGO PANTANO
------------------------------------	---------------

**JOINT-VENTURES**

ENI	FOSSO VALDIENNA TEMPA MOLIANO
SHELL ITALIA E & P	FOSSO VALDIENNA GORGOGNONE TEMPA MOLIANO
TOTAL ITALIA	FOSSO VALDIENNA GORGOGNONE TEMPA MOLIANO

**ELENCO DELLE DITTE - Aggiornamento 30/novembre/2009**

**FOREST - CMI**

S.p.A. (c.f. n. 05023201006) con sede in Roma, Via Sardegna, 29 (C.A.P. 00187)

**TITOLI IN CUI LA DITTA E' PRESENTE**

PERMESSI DI RICERCA IN TERRAFERMA		
	Numero titoli	Superficie pro-quota (Kmq)
Rappresentante unico	3	946,08
		MASSA LOMBARDA MONTE PALLANO FINALE EMILIA
Total	3	946,08

Complessivamente FOREST - CMI è presente in 3 titoli per una superficie pro-quota totale di 946,08 Kmq

**JOINT-VENTURES**

AVOBONE ITALY	
	FINALE EMILIA MASSA LOMBARDA
INTERGIE	
	MONTE PALLANO

**GAS DELLA CONCORDIA**

S.p.A. (c.f. n. 11650030155) con sede legale in Roma, Via P. Togliatti, 1473 (C.a.p. 00155) e sede amministrativa a Concordia sulla Secchia (MO), Via Grandi, 39 (C.a.p. 41033).

**TITOLI IN CUI LA DITTA E' PRESENTE**

CONCESSIONI DI COLTIVAZIONE IN TERRAFERMA		
	Numero titoli	Superficie pro-quota (Kmq)
Contitolare	1	27,23
		COLABELLA
Total	1	27,23

Complessivamente GAS DELLA CONCORDIA è presente in 1 titolo per una superficie pro-quota totale di 27,23 Kmq

**JOINT-VENTURES**

EDISON	
	COLABELLA

**GAS NATURAL VENDITA ITALIA**

S.p.A. (c.f. n. 07166601000) con sede in San Donato Milanese (MI), Via XXV Aprile, 6.

**TITOLI IN CUI LA DITTA E' PRESENTE**

CONCESSIONI DI COLTIVAZIONE IN TERRAFERMA		
	Numero titoli	Superficie pro-quota (Kmq)
Unico titolare	1	41,61
		MASSERIA VIORANO
Total	1	41,61

Complessivamente GAS NATURAL VENDITA ITALIA è presente in 1 titolo per una superficie pro-quota totale di 41,61 Kmq

**ELENCO DELLE DITTE - Aggiornamento 30/novembre/2009**

**GAS PLUS ITALIANA**

(c.f. n. 04086420967) con sede in Milano, Via Enrico Forlanini, 17 (C.A.P. 20134) ed uffici in Fornovo di Taro (PR), Via Nazionale, 2 (C.A.P. 43045)

**TITOLI IN CUI LA DITTA E' PRESENTE**

PERMESSI DI RICERCA IN TERRAFERMA		
	Numero titoli	Superficie pro-quota (Kmq)
Unico titolare	1	96,22
	PIZZO SCIABOLONE	
Rappresentante unico	1	30,88
	BARDONE	
Contitolare	1	49,49
	MUTIGNANO	
Total	3	176,59

CONCESSIONI DI COLTIVAZIONE IN TERRAFERMA		
	Numero titoli	Superficie pro-quota (Kmq)
Unico titolare	17	1.162,49
	SETTEFINESTRE NOVA SIRI SCALO FILETTO MONTE MORRONE MELANICO MACERATA PIGAZZANO CASA BALLEANI S. MARIA NUOVA IL SALICE POLICORO CASA MAGGI CASTEGGIO PONTETIDONE RECOVATO RECOLETA ORSINO	
Rappresentante unico	8	317,63
	S. MAURO MASSERIA ACQUASALSA MAFALDA PORTO CIVITANOVA MONTEARDONE LUCERA MONTEGRANARO FORNOVO DI TARO	
Contitolare	10	374,86
	TORRENTE CIGNO GARAGUSO COLLE DI LAURO TERTIVERI S. BENEDETTO DEL TRONTO MASSERIA GROTTAVECCHIA MASSERIA PETRILLI MONTE VERDESE MASSIGNANO MONTIGNANO	
Total	35	1.854,99

CONCESSIONI DI COLTIVAZIONE NEL SOTTOFONDO MARINO		
	Numero titoli	Superficie pro-quota (Kmq)
Contitolare	3	16,61
	B.C 1.LF	
	B.C 7.LF	
	B.C 2.LF	
Total	3	16,61

Complessivamente GAS PLUS ITALIANA è presente in 41 titoli per una superficie pro-quota totale di 2.048,19 Kmq

**GEOGAS**

S.r.l. (c.f. n. 00181440348) con sede in Parma, Via Paganini, 19 (C.A.P. 43100).

**TITOLI IN CUI LA DITTA E' PRESENTE**

PERMESSI DI RICERCA IN TERRAFERMA		
	Numero titoli	Superficie pro-quota (Kmq)
Unico titolare	1	119,50
	JOLANDA DI SAVOIA	
Total	1	119,50

Complessivamente GEOGAS è presente in 1 titolo per una superficie pro-quota totale di 119,5 Kmq

**JOINT-VENTURES**

EDISON	
	B.C 1.LF B.C 2.LF B.C 7.LF COLLE DI LAURO GARAGUSO LUCERA MAFALDA MASSERIA ACQUASALSA MASSERIA GROTTAVECCHIA MASSIGNANO MONTEGRANARO MONTIGNANO PORTO CIVITANOVA S. BENEDETTO DEL TRONTO

ENI	
	COLLE DI LAURO MONTEGRANARO MUTIGNANO S. BENEDETTO DEL TRONTO TERTIVERI

MEDOILGAS ITALIA	
	FORNOVO DI TARO LUCERA MASSERIA ACQUASALSA MASSERIA GROTTAVECCHIA MASSERIA PETRILLI MONTE VERDESE MONTEARDONE S. MAURO TORRENTE CIGNO

PETROREP ITALIANA	
	BARDONE FORNOVO DI TARO MONTE VERDESE MONTEARDONE S. MAURO

SVILUPPO RISORSE NATURALI	
	MASSERIA GROTTAVECCHIA MONTEARDONE

**ELENCO DELLE DITTE - Aggiornamento 30/novembre/2009**

**GROVE ENERGY**

Ltd. (c.f. n. 06962471006) con sede legale in Roma, Via Nemorense, 18 ed uffici in Via Tagliamento, 76, scala 7, int. 8.

**TITOLI IN CUI LA DITTA E' PRESENTE**

PERMESSI DI RICERCA IN TERRAFERMA		
	Numero titoli	Superficie pro-quota (Kmq)
Unico titolare	2	294,99
	CASALE COCCHI SAN MARCO	
Total	2	294,99

Compressivamente GROVE ENERGY è presente in 2 titoli per una superficie pro-quota totale di 294,99 Kmq

**IDROELETTRICA ALTOMODENESE SIAM**

(c.f. n. 00266280361) con sede in Lama Mocogno (MO), località Barigazzo, Via Nazionale, 65 (C.A.P. 41023)

**TITOLI IN CUI LA DITTA E' PRESENTE**

CONCESSIONI DI COLTIVAZIONE IN TERRAFERMA		
	Numero titoli	Superficie pro-quota (Kmq)
Unico titolare	3	39,41
	MONTE CANTIERE VETTA BARIGAZZO	
Total	3	39,41

Compressivamente IDROELETTRICA ALTOMODENESE SIAM è presente in 3 titoli per una superficie pro-quota totale di 39,41 Kmq

**INDIPENDENT ENERGY SOLUTIONS**

S.r.l. (c.f. n. 01425410493), con sede legale in Roma, Via della Mercedes, 11 (C.A.P. 00187) ed uffici tecnici in Roma, Viale Liegi, 10 (C.A.P. 00198).

**TITOLI IN CUI LA DITTA E' PRESENTE**

PERMESSI DI RICERCA IN TERRAFERMA		
	Numero titoli	Superficie pro-quota (Kmq)
Unico titolare	1	246,87
	FIUME BRUNA	
Total	1	246,87

Compressivamente INDIPENDENT ENERGY SOLUTIONS è presente in 1 titolo per una superficie pro-quota totale di 246,87 Kmq

**INTERGIE**

S.r.l. (c.f. n. 08708351005), con sede in Roma, Viale Trastevere, 249 (C.A.P. 00153)

**TITOLI IN CUI LA DITTA E' PRESENTE**

PERMESSI DI RICERCA IN TERRAFERMA		
	Numero titoli	Superficie pro-quota (Kmq)
Contitolare	1	3,57
	MONTE PALLANO	
Total	1	3,57

Compressivamente INTERGIE è presente in 1 titolo per una superficie pro-quota totale di 3,57 Kmq

**JOINT-VENTURES**

FOREST - CMI	MONTE PALLANO
--------------	---------------

**ITALMIN EXPLORATION**

S.r.l. (c.f. n. 05287541006) con sede in Roma, Viale Trastevere, 249 (C.A.P. 00153)

**TITOLI IN CUI LA DITTA E' PRESENTE**

PERMESSI DI RICERCA IN TERRAFERMA		
	Numero titoli	Superficie pro-quota (Kmq)
Unico titolare	1	476,23
	CORANA	
Contitolare	1	80,69
	FIUME ARNONE	
Total	2	556,92

CONCESSIONI DI COLTIVAZIONE IN TERRAFERMA		
	Numero titoli	Superficie pro-quota (Kmq)
Contitolare	1	0,24
	FONTE S. DAMIANO	
Total	1	0,24

Compressivamente ITALMIN EXPLORATION è presente in 3 titoli per una superficie pro-quota totale di 557,16 Kmq

**JOINT-VENTURES**

APENNINE ENERGY	FONTE S. DAMIANO
ASCENT RESOURCES ITALIA	FIUME ARNONE
MEDOILGAS CIVITA	FIUME ARNONE



**ELENCO DELLE DITTE - Aggiornamento 30/novembre/2009**

**LAZZI GAS**

S.r.l. (c.f. n. 00439240482) con sede in Firenze, Via Mercadante, 2/b (C.A.P. 50144)

**TITOLI IN CUI LA DITTA E' PRESENTE**

CONCESSIONI DI COLTIVAZIONE IN TERRAFERMA		
	Numero titoli	Superficie pro-quota (Kmq)
Unico titolare	5	40,44
	BOMBIANA MOLINAZZO GAGGIOLA CA' BELLAVISTA SALGASTRI	
Total	5	40,44

Compressivamente LAZZI GAS è presente in 5 titoli per una superficie pro-quota totale di 40,44 Kmq

**LIGESTRA**

S.r.l., c.f. n. 0888184100, con sede legale in Roma, Via Versilia, 2 (C.a.p. 00187).

**TITOLI IN CUI LA DITTA E' PRESENTE**

CONCESSIONI DI COLTIVAZIONE NEL SOTTOFONDO MARINO		
	Numero titoli	Superficie pro-quota (Kmq)
Contitolare	1	15,47
	A.C 11.AG	
Total	1	15,47

Compressivamente LIGESTRA è presente in 1 titolo per una superficie pro-quota totale di 15,47 Kmq

**JOINT-VENTURES**

ENI	
	A.C 11.AG

**LUMAX OIL**

S.p.A. (c.f. n. 00141800607) con sede in San Giovanni di Ripi (FR), Via Varroccia, 43 (C.A.P. 03027)

**TITOLI IN CUI LA DITTA E' PRESENTE**

PERMESSI DI RICERCA IN TERRAFERMA		
	Numero titoli	Superficie pro-quota (Kmq)
Unico titolare	3	2.724,58
	SORA LAGO DEL SALTO FIUME ANIENE	
Total	3	2.724,58

Compressivamente LUMAX OIL è presente in 3 titoli per una superficie pro-quota totale di 2.724,58 Kmq

**MEDOILGAS CIVITA**

Ltd., c.f. n. 08344911006, con sede in Londra, Southampton Buildings WC2A 1AP, e sede secondaria in Roma, Via Orazio, 30 (C.a.p. 00193).

**TITOLI IN CUI LA DITTA E' PRESENTE**

PERMESSI DI RICERCA IN TERRAFERMA		
	Numero titoli	Superficie pro-quota (Kmq)
Unico titolare	1	276,57
	CIVITA	
Rappresentante unico	1	94,32
	MONTALBANO	
Contitolare	1	80,69
	FIUME ARRONE	
Total	3	451,58

Compressivamente MEDOILGAS CIVITA è presente in 3 titoli per una superficie pro-quota totale di 451,58 Kmq

**JOINT-VENTURES**

ASCENT RESOURCES ITALIA	
	FIUME ARRONE
ITALMIN EXPLORATION	
	FIUME ARRONE
VEGA OIL	
	MONTALBANO

**ELENCO DELLE DITTE - Aggiornamento 30/novembre/2009**

**MEDOILGAS ITALIA**

S.p.A., c.f. n. 08344911006, con sede in Roma, Via Orazio, 30 (C.a.p. 00193)

**TITOLI IN CUI LA DITTA E' PRESENTE**

PERMESSI DI RICERCA IN TERRAFERMA		
	Numero titoli	Superficie pro-quota (Kmq)
Unico titolare	4	546,28
	MASSERIA GAUDELLA GUARDIA VOMANO AGUGLIANO SULMONA	
Rappresentante unico	2	86,17
	MONTEMARCIANO SERRA S. BERNARDO	
Contitolare	2	297,92
	TORRENTE LA VELLA SETTECERRI	
Total	8	930,37

PERMESSI DI RICERCA NEL SOTTOFONDO MARINO		
	Numero titoli	Superficie pro-quota (Kmq)
Unico titolare	1	271,25
Contitolare	B.R269.GC	
	1	15,26
Total	A.R 81.FR	
	2	286,51

CONCESSIONI DI COLTIVAZIONE IN TERRAFERMA		
	Numero titoli	Superficie pro-quota (Kmq)
Unico titolare	4	302,91
	S. TEODORO SAN BASILE MISANO ADRIATICO SCANZANO	
Rappresentante unico	7	328,79
	S. ANDREA MASSERIA PETRILLI TORRENTE CELONE TORRENTE CIGNO MASSERIA GROTTAVECCHIA CASTEL DI LAMA MONTE VERDESE	
Contitolare	5	39,07
	LUCERA FORNOVO DI TARO MONTEARDONE S. MAURO MASSERIA ACQUASALSA	
Total	16	670,77

CONCESSIONI DI COLTIVAZIONE NEL SOTTOFONDO MARINO		
	Numero titoli	Superficie pro-quota (Kmq)
Contitolare	1	32,92
Total	A.C 19.PI	
	1	32,92

Complessivamente MEDOILGAS ITALIA è presente in 27 titoli per una superficie pro-quota totale di 1.920,57 Kmq

**METANO PUGLIA**

di Mauro Cardinali, (c.f. CRDMRA33S01D542S) con sede in Fermo (AP), Piazza Dante, 11 (C.A.P. 63023)

**TITOLI IN CUI LA DITTA E' PRESENTE**

CONCESSIONI DI COLTIVAZIONE IN TERRAFERMA		
	Numero titoli	Superficie pro-quota (Kmq)
Unico titolare	1	37,49
Total	VALLE DEL ROVELLO	
	1	37,49

Complessivamente METANO PUGLIA è presente in 1 titolo per una superficie pro-quota totale di 37,49 Kmq

**JOINT-VENTURES**

EDISON	
	CASTEL DI LAMA LUCERA MASSERIA ACQUASALSA MASSERIA GROTTAVECCHIA S. ANDREA TORRENTE CELONE TORRENTE LA VELLA

ENI	
	A.C 19.PI A.R 81.FR CASTEL DI LAMA SERRA S. BERNARDO SETTECERRI

GAS PLUS ITALIANA	
	FORNOVO DI TARO LUCERA MASSERIA ACQUASALSA MASSERIA GROTTAVECCHIA MASSERIA PETRILLI MONTE VERDESE MONTEARDONE S. MAURO TORRENTE CIGNO

PETROREP ITALIANA	
	FORNOVO DI TARO MONTE VERDESE MONTEARDONE S. ANDREA S. MAURO

SARP	
	MONTEMARCIANO

SVILUPPO RISORSE NATURALI	
	CASTEL DI LAMA MASSERIA GROTTAVECCHIA MONTEARDONE

TOTAL ITALIA	
	SERRA S. BERNARDO

**ELENCO DELLE DITTE - Aggiornamento 30/novembre/2009**

**NORTHERN PETROLEUM LIMITED**

Ltd. (c.f. n. 97203520586) con sede secondaria in Roma, Viale Trastevere, 249 (C.a.p. 00153)

**TITOLI IN CUI LA DITTA E' PRESENTE**

PERMESSI DI RICERCA IN TERRAFERMA		
	Numero titoli	Superficie pro-quota (Kmq)
Unico titolare	2	522,02
		LONGASTRINO CERASA
Rappresentante unico	1	367,14
		SAVIO
<b>Total</b>	<b>3</b>	<b>889,16</b>

PERMESSI DI RICERCA NEL SOTTOFONDO MARINO		
	Numero titoli	Superficie pro-quota (Kmq)
Unico titolare	4	2.726,63
		F.R 40.NP F.R 39.NP C.R147.NP C.R146.NP
Rappresentante unico	6	1.633,82
		G.R 22.NP G.R 21.NP G.R 20.NP G.R 19.NP G.R 18.NP G.R 17.NP
<b>Total</b>	<b>10</b>	<b>4.360,45</b>

Complessivamente NORTHERN PETROLEUM LIMITED è presente in 13 titoli per una superficie pro-quota totale di 5.249,61 Kmq

**NORTHSUN ITALIA**

S.p.A. (c.f. n. 05296511008) con sede legale ed amministrativa in Roma, Via Boncompagni, 47 (C.A.P. 00187).

**TITOLI IN CUI LA DITTA E' PRESENTE**

PERMESSI DI RICERCA IN TERRAFERMA		
	Numero titoli	Superficie pro-quota (Kmq)
Unico titolare	3	457,45
		TERRA DEL SOLE LA PROSPERA CASCINA S. PIETRO
Rappresentante unico	1	33,53
		CROCETTA
Contitolare	1	19,08
		SAN VINCENZO
<b>Total</b>	<b>5</b>	<b>510,05</b>

CONCESSIONI DI COLTIVAZIONE IN TERRAFERMA		
	Numero titoli	Superficie pro-quota (Kmq)
Unico titolare	1	14,49
		CASCINA CASTELLO
Rappresentante unico	1	4,79
		SILLARO
<b>Total</b>	<b>2</b>	<b>19,28</b>

Complessivamente NORTHSUN ITALIA è presente in 7 titoli per una superficie pro-quota totale di 529,34 Kmq

**PENTEX ITALIA**

Ltd. (c.f. n. 97063580587) con sede in Birkshcads House (Inghilterra), Birkshcads Rods, Reogate, Surrey e sede secondaria in San Giovanni di Ripi (FR), Via Varroccia, 43 (C.A.P. 03027)

**TITOLI IN CUI LA DITTA E' PRESENTE**

PERMESSI DI RICERCA IN TERRAFERMA		
	Numero titoli	Superficie pro-quota (Kmq)
Rappresentante unico	1	126,26
		FROSINONE
<b>Total</b>	<b>1</b>	<b>126,26</b>

CONCESSIONI DI COLTIVAZIONE IN TERRAFERMA		
	Numero titoli	Superficie pro-quota (Kmq)
Unico titolare	1	41,14
		STRANGOLAGALLI
<b>Total</b>	<b>1</b>	<b>41,14</b>

Complessivamente PENTEX ITALIA è presente in 2 titoli per una superficie pro-quota totale di 167,4 Kmq

**JOINT-VENTURES**

AVOBONE ITALY	
	SAVIO
SHELL ITALIA E & P	
	G.R 17.NP G.R 18.NP G.R 19.NP G.R 20.NP G.R 21.NP G.R 22.NP

**JOINT-VENTURES**

PO VALLEY OPERATIONS PTY	
	CROCETTA SAN VINCENZO SILLARO

**JOINT-VENTURES**

ASCENT RESOURCES ITALIA	
	FROSINONE

**ELENCO DELLE DITTE - Aggiornamento 30/novembre/2009**

**PETREN**

S.r.l. (c.f. n. 11964380155) con sede in Milano, Via Monte Rosa, 60 (C.A.P. 20100)

**TITOLI IN CUI LA DITTA E' PRESENTE**

PERMESSI DI RICERCA IN TERRAFERMA		
	Numero titoli	Superficie pro-quota (Kmq)
Unico titolare	1	364,86
	MONTELURO	
Contitolare	1	7,37
	SAMBUCHETO	
Total	2	372,23

Complessivamente PETREN è presente in 2 titoli per una superficie pro-quota totale di 372,23 Kmq

**PETROCELTIC ELSA**

S.r.l. (c.f. n.08662141004) con sede in Roma, Via Paola, 24, int. 7 (C.a.p. 00186).

**TITOLI IN CUI LA DITTA E' PRESENTE**

PERMESSI DI RICERCA IN TERRAFERMA		
	Numero titoli	Superficie pro-quota (Kmq)
Unico titolare	1	24,20
	CASE SPARSE	
Rappresentante unico	2	614,15
	CARISIO VERCELLI	
Contitolare	1	215,38
	CIVITAQUANA	
Total	4	853,73

PERMESSI DI RICERCA NEL SOTTOFONDO MARINO		
	Numero titoli	Superficie pro-quota (Kmq)
Contitolare	1	50,67
	B.R268.RG	
Total	1	50,67

Complessivamente PETROCELTIC ELSA è presente in 5 titoli per una superficie pro-quota totale di 904,4 Kmq

**PETROREP ITALIANA**

S.p.A. (c.f. n. 00430680108) con sede in Genova, Viale Sauli, 4/8b (C.A.P. 16121) ed uffici in Milano, Via Giacomo Leopardi, 26 (C.A.P. 20123)

**TITOLI IN CUI LA DITTA E' PRESENTE**

PERMESSI DI RICERCA IN TERRAFERMA		
	Numero titoli	Superficie pro-quota (Kmq)
Contitolare	2	86,55
	BARDONE TORRENTE NURE	
Total	2	86,55

CONCESSIONI DI COLTIVAZIONE IN TERRAFERMA		
	Numero titoli	Superficie pro-quota (Kmq)
Contitolare	6	31,85
	FORNOVO DI TARO MONTEARDONE MONTE VERDESE S. ANDREA S. MAURO TORRENTE MENOCCHIA	
Total	6	31,85

Complessivamente PETROREP ITALIANA è presente in 8 titoli per una superficie pro-quota totale di 118,4 Kmq

**JOINT-VENTURES**

APEENNINE ENERGY	
	SAMBUCHETO

**JOINT-VENTURES**

ENI	
	CARISIO VERCELLI

SOCIETÀ COSTRUZIONE CONDOTTE	
	CARISIO

VEGA OIL	
	B.R268.RG CIVITAQUANA

**JOINT-VENTURES**

EDISON	
	S. ANDREA TORRENTE MENOCCHIA

ENI	
	TORRENTE NURE

GAS PLUS ITALIANA	
	BARDONE FORNOVO DI TARO MONTE VERDESE MONTEARDONE S. MAURO

MEDOILGAS ITALIA	
	FORNOVO DI TARO MONTE VERDESE MONTEARDONE S. ANDREA S. MAURO

SVILUPPO RISORSE NATURALI	
	MONTEARDONE

**ELENCO DELLE DITTE - Aggiornamento 30/novembre/2009**

**PO VALLEY OPERATIONS PTY**

Ltd. (c.f. n. 05584311004) con sede legale in Roma, Via della Luce, 58 (C.A.P. 00153) e sede amministrativa in Roma, Via del Gesù, 89 (C.A.P. 00186)

**TITOLI IN CUI LA DITTA E' PRESENTE**

PERMESSI DI RICERCA IN TERRAFERMA		
	Numero titoli	Superficie pro-quota (Kmq)
Unico titolare	1	506,20
	PODERE GALLINA	
Rappresentante unico	1	39,62
	SAN VINCENZO	
Contitolare	1	18,05
	CROCETTA	
Total	3	563,88

CONCESSIONI DI COLTIVAZIONE IN TERRAFERMA		
	Numero titoli	Superficie pro-quota (Kmq)
Contitolare	1	2,58
	SILLARO	
Total	1	2,58

Compressivamente PO VALLEY OPERATIONS PTY è presente in 4 titoli per una superficie pro-quota totale di 566,46 Kmq

**JOINT-VENTURES**

NORTHSUN ITALIA	
	CROCETTA SAN VINCENZO SILLARO

**PUMA PETROLEUM**

S.r.l., con sede legale a Milano, Via Vittor Pisani, 27 (C.a.p. 20124).

**TITOLI IN CUI LA DITTA E' PRESENTE**

PERMESSI DI RICERCA IN TERRAFERMA		
	Numero titoli	Superficie pro-quota (Kmq)
Unico titolare	1	317,86
	BORSANO	
Total	1	317,86

Compressivamente PUMA PETROLEUM è presente in 1 titolo per una superficie pro-quota totale di 317,86 Kmq

**SARAS**

S.p.A., (c.f. n. 00136440922) con sede in Sarroch (CA), S.S. Sulcitana, 195 (C.a.p. 09018).

**TITOLI IN CUI LA DITTA E' PRESENTE**

PERMESSI DI PROSPEZIONE NEL SOTTOFONDO MARINO		
	Numero titoli	Superficie pro-quota (Kmq)
Unico titolare	2	1.114,06
	E.P. 2.SA	
	E.P. 1.SA	
Total	2	1.114,06

Compressivamente SARAS è presente in 2 titoli per una superficie pro-quota totale di 1.114,06 Kmq

**SARP**

**TITOLI IN CUI LA DITTA E' PRESENTE**

PERMESSI DI RICERCA IN TERRAFERMA		
	Numero titoli	Superficie pro-quota (Kmq)
Contitolare	1	24,70
	MONTEMARCIANO	
Total	1	24,70

Compressivamente SARP è presente in 1 titolo per una superficie pro-quota totale di 24,7 Kmq

**JOINT-VENTURES**

MEDOILGAS ITALIA	
	MONTEMARCIANO

**ELENCO DELLE DITTE - Aggiornamento 30/novembre/2009**

**SHELL ITALIA E & P**

S.p.A. (c.f. n. 05160421003) con sede in Roma, Via dei Due Macelli, 66 (C.a.p. 00187).

**TITOLI IN CUI LA DITTA E' PRESENTE**

PERMESSI DI RICERCA IN TERRAFERMA		
	Numero titoli	Superficie pro-quota (Kmq)
Contitolare	3	29,40
	TEMPA MOLIANO FOSSO VALDIENNA MONTE LA ROSSA	
Total	3	29,40

PERMESSI DI RICERCA NEL SOTTOFONDO MARINO		
	Numero titoli	Superficie pro-quota (Kmq)
Contitolare	6	2.734,70
	G.R 22.NP G.R 21.NP G.R 20.NP G.R 19.NP G.R 18.NP G.R 17.NP	
Total	6	2.734,70

CONCESSIONI DI COLTIVAZIONE IN TERRAFERMA		
	Numero titoli	Superficie pro-quota (Kmq)
Contitolare	2	331,62
	VAL D'AGRI GORGOLIONE	
Total	2	331,62

Complessivamente SHELL ITALIA E & P è presente in 11 titoli per una superficie pro-quota totale di 3.095,73 Kmq

**JOINT-VENTURES**

EDISON	MONTE LA ROSSA
--------	----------------

ENI	FOSSO VALDIENNA MONTE LA ROSSA TEMPA MOLIANO VAL D'AGRI
-----	--

ESSO ITALIANA	FOSSO VALDIENNA GORGOLIONE TEMPA MOLIANO
---------------	--

NORTHERN PETROLEUM LIMITED	G.R 17.NP G.R 18.NP G.R 19.NP G.R 20.NP G.R 21.NP G.R 22.NP
----------------------------	--

TOTAL ITALIA	FOSSO VALDIENNA GORGOLIONE TEMPA MOLIANO
--------------	--

**SIM**

S.r.l. (c.f. n. 00171870462) con sede in Viareggio (Lucca), località Massarosa (LU), Via Montramito (C.A.P. 55054)

**TITOLI IN CUI LA DITTA E' PRESENTE**

CONCESSIONI DI COLTIVAZIONE IN TERRAFERMA		
	Numero titoli	Superficie pro-quota (Kmq)
Unico titolare	2	313,14
	PIETRAMALA TOMBOLO	
Total	2	313,14

Complessivamente SIM è presente in 2 titoli per una superficie pro-quota totale di 313,14 Kmq

**SOCIETÀ COSTRUZIONE CONDOTTE**

**TITOLI IN CUI LA DITTA E' PRESENTE**

PERMESSI DI RICERCA IN TERRAFERMA		
	Numero titoli	Superficie pro-quota (Kmq)
Contitolare	1	36,40
	CARISIO	
Total	1	36,40

Complessivamente SOCIETÀ COSTRUZIONE CONDOTTE è presente in 1 titolo per una superficie pro-quota totale di 36,4 Kmq

**JOINT-VENTURES**

ENI	CARISIO
-----	---------

PETROCELTIC ELSA	CARISIO
------------------	---------

**SOCOPLUS**

S.r.l. (c.f. n. 02242850341) con sede legale ed uffici in Fidenza (PR), Via Emilia, 12 (C.a.p. 43036)

**TITOLI IN CUI LA DITTA E' PRESENTE**

CONCESSIONI DI COLTIVAZIONE IN TERRAFERMA		
	Numero titoli	Superficie pro-quota (Kmq)
Unico titolare	1	1,15
	POGGIO CASTIONE	
Total	1	1,15

Complessivamente SOCOPLUS è presente in 1 titolo per una superficie pro-quota totale di 1,15 Kmq

**SOMIFA-SOCIETÀ MINERARIA FANANESE**

S.r.l. (c.f. n. 03220910362), con sede in Fanano, Via Porrettana, 4580 (C.a.p. 41021).

**TITOLI IN CUI LA DITTA E' PRESENTE**

CONCESSIONI DI COLTIVAZIONE IN TERRAFERMA		
	Numero titoli	Superficie pro-quota (Kmq)
Unico titolare	1	0,67
	TRIGNANO	
Total	1	0,67

Complessivamente SOMIFA-SOCIETÀ MINERARIA FANANESE è presente in 1 titolo per una superficie pro-quota totale di ,67 Kmq

**ELENCO DELLE DITTE - Aggiornamento 30/novembre/2009**

**STOGIT**

**TITOLI IN CUI LA DITTA E' PRESENTE**

CONCESSIONI DI STOCCAGGIO IN TERRAFERMA		
	Numero titoli	Superficie pro-quota (Kmq)
Unico titolare	10	689,86
	BORDOLANO STOCCAGGIO ALFONSINE STOCCAGGIO SABBIONCELLO STOCCAGGIO SERGNANO STOCCAGGIO MINERBIO STOCCAGGIO BRUGHERIO STOCCAGGIO RIPALTA STOCCAGGIO CORTEMAGGIORE STOCCAGGIO SETTALA STOCCAGGIO FIUME TRESTE STOCCAGGIO	
Total	10	689,86

Compressivamente STOGIT è presente in 10 titoli per una superficie pro-quota totale di 689,86 Kmq

**SVILUPPO RISORSE NATURALI**

S.r.l., (c.f. n. 07589111009) con sede legale in Roma, Via Reno, 5 (C.A.P. 00198).

**TITOLI IN CUI LA DITTA E' PRESENTE**

PERMESSI DI RICERCA IN TERRAFERMA		
	Numero titoli	Superficie pro-quota (Kmq)
Unico titolare	1	308,83
	SANTA MARGHERITA	
Contitolare	1	112,60
	CODOGNO	
Total	2	421,43

CONCESSIONI DI COLTIVAZIONE IN TERRAFERMA		
	Numero titoli	Superficie pro-quota (Kmq)
Contitolare	3	32,23
	MONTEARDONE MASSERIA GROTTAVECCHIA CASTEL DI LAMA	
Total	3	32,23

Compressivamente SVILUPPO RISORSE NATURALI è presente in 5 titoli per una superficie pro-quota totale di 453,66 Kmq

**TOTAL ITALIA**

S.p.A., (c.f. n. 00803030154), con sede legale in Milano, Via Arconati, 1 (C.a.p. 20135) e sede amministrativa a Roma, Via Cornelia, 498 (C.a.p. 00166)

**TITOLI IN CUI LA DITTA E' PRESENTE**

PERMESSI DI RICERCA IN TERRAFERMA		
	Numero titoli	Superficie pro-quota (Kmq)
Rappresentante unico	2	277,57
	ALIANO TEANA	
Contitolare	3	65,98
	TEMPA MOLIANO FOSSO VALDIENNA SERRA S. BERNARDO	
Total	5	343,55

CONCESSIONI DI COLTIVAZIONE IN TERRAFERMA		
	Numero titoli	Superficie pro-quota (Kmq)
Rappresentante unico	1	145,29
	GORGOLIONE	
Total	1	145,29

Compressivamente TOTAL ITALIA è presente in 6 titoli per una superficie pro-quota totale di 488,84 Kmq

**JOINT-VENTURES**

COMPAGNIA GENERALE IDROCARBURI	
	CODOGNO
EDISON	
	CASTEL DI LAMA CODOGNO MASSERIA GROTTAVECCHIA
ENI	
	CASTEL DI LAMA
GAS PLUS ITALIANA	
	MASSERIA GROTTAVECCHIA MONTEARDONE
MEDOILGAS ITALIA	
	CASTEL DI LAMA MASSERIA GROTTAVECCHIA MONTEARDONE
PETROREP ITALIANA	
	MONTEARDONE

**JOINT-VENTURES**

ENI	
	ALIANO FOSSO VALDIENNA SERRA S. BERNARDO TEANA TEMPA MOLIANO
ESSO ITALIANA	
	FOSSO VALDIENNA GORGOLIONE TEMPA MOLIANO
MEDOILGAS ITALIA	
	SERRA S. BERNARDO
SHELL ITALIA E & P	
	FOSSO VALDIENNA GORGOLIONE TEMPA MOLIANO

**ELENCO DELLE DITTE - Aggiornamento 30/novembre/2009**

**VEGA OIL**

S.p.A. (c.f. n. 07721631005) con sede in Roma, Via Romeo Romei, 27 (C.A.P. 00100).

**TITOLI IN CUI LA DITTA E' PRESENTE**

PERMESSI DI RICERCA IN TERRAFERMA		
	Numero titoli	Superficie pro-quota (Kmq)
Unico titolare	1	154,55
	POSTA NUOVA	
Rappresentante unico	1	399,99
	CIVITAQUANA	
Contitolare	1	70,72
	MONTALBANO	
Total	3	625,26

PERMESSI DI RICERCA NEL SOTTOFONDO MARINO		
	Numero titoli	Superficie pro-quota (Kmq)
Unico titolare	1	336,98
	C.R148.VG	
Rappresentante unico	1	76,01
	B.R268.RG	
Total	2	412,99

Complessivamente VEGA OIL è presente in 5 titoli per una superficie pro-quota totale di 1.038,25 Kmq

**JOINT-VENTURES**

MEDOILGAS CIVITA	
	MONTALBANO
PETROCELTIC ELSA	
	B.R268.RG CIVITAQUANA