



MINISTERO DELLO SVILUPPO ECONOMICO
DIPARTIMENTO PER L'ENERGIA
DIREZIONE GENERALE PER LE RISORSE MINERARIE ED ENERGETICHE
UFFICIO NAZIONALE MINERARIO PER GLI IDROCARBURI E LA GEOTERMIA

Anno LIII - N. 11

30 Novembre 2009

BOLLETTINO UFFICIALE DEGLI IDROCARBURI E DELLA GEOTERMIA



MINISTERO DELLO SVILUPPO ECONOMICO
DIPARTIMENTO PER L'ENERGIA
DIREZIONE GENERALE PER LE RISORSE MINERARIE ED ENERGETICHE
UFFICIO NAZIONALE MINERARIO PER GLI IDROCARBURI E LA GEOTERMIA

Anno LIII - N. 11

30 Novembre 2009

BOLLETTINO UFFICIALE DEGLI IDROCARBURI E DELLA GEOTERMIA

Direttore responsabile: ANTONIO MARTINI
Redazione: MARIA BEATRICE DE AMICIS
Grafica e impaginazione: OMBRETTA COPPI – NICOLA SANTOCCHI

SOMMARIO

AVVERTENZE	5
AVVISO DI RETTIFICA	6
AVVISO DI RETTIFICA	6
AVVISO DI RETTIFICA	6
INDIRIZZI	8

ATTIVITÀ DI RICERCA E COLTIVAZIONE DI IDROCARBURI IN TERRA

ISTANZE DI PERMESSI

NUOVE ISTANZE

Istanza di permesso di ricerca «TORRENTE DRAGONE» presentata dalla Società MAC Oil.....	9
---	---

ISTANZE RELATIVE ALLA TITOLARITÀ

Istanza di trasferimento, alla Società Total E&P Italia, delle quote di titolarità delle domande di permesso di ricerca ora risultanti in titolo alla Società Total Italia	9
--	---

PERMESSI

ISTANZE RELATIVE ALLA VIGENZA

Istanza di sospensione del decorso temporale del permesso di ricerca «TORRENTE LA VELLA» presentata dalla Società Edison (r.u.)	10
---	----

DECRETI DI CONFERIMENTO

Conferimento del permesso di ricerca «PIZZO SCIABOLONE» alla Società Gas Plus Italiana	10
--	----

DECRETI DI RETTIFICA

Rettifica del decreto ministeriale 5 ottobre 2009 di conferimento del permesso di ricerca «PIZZO SCIABOLONE» alla Società Gas Plus Italiana	13
---	----

DECRETI RELATIVI ALLA VIGENZA

Sospensione del decorso temporale del permesso di ricerca «TORRENTE LA VELLA » della Società Edison (r.u.)	14
--	----

DECRETI DI PROROGA E RIDUZIONE DELL'AREA

Proroga e riduzione dell'area del permesso di ricerca «FIUME ARNONE» della Società Ascent Resources Italia (r.u.)	16
---	----

CONCESSIONI DI STOCCAGGIO

DECRETI RELATIVI AI PROGRAMMI DI LAVORO

Autorizzazione all'ampliamento della centrale operante nella concessione «COLLALTO STOCCAGGIO » della Società Edison Stoccaggio	18
---	----

ATTIVITÀ DI RICERCA E COLTIVAZIONE DI IDROCARBURI IN MARE

ISTANZE DI PERMESSO

NUOVE ISTANZE

Istanza di permesso di ricerca «d71F.R-.NP» presentata dalla Società Northern Petroleum UK	24
Istanza di permesso di ricerca «d72F.R-.NP» presentata dalla Società Northern Petroleum UK	24

CONCESSIONI DI COLTIVAZIONE

RIGETTO DI ISTANZE DI RICONOSCIMENTO DELLA MARGINALITÀ ECONOMICA

Rigetto dell'istanza di riconoscimento della marginalità economica alla coltivazione presentata dalla Società Edison (r.u.) relativamente alla concessione «B.C1.LF»	25
--	----

GEOTERMIA

Regione Toscana

ISTANZE DI PERMESSI

NUOVE ISTANZE

Istanza di permesso di ricerca per risorse geotermiche «BACCINELLO» presentata dalla Società GeSto Italia.....	26
--	----

LEGGI , DECRETI , DISPOSIZIONI E COMUNICATI

LEGGI E DECRETI

Integrazioni e modifiche al decreto direttoriale 20 marzo 2009 recante approvazione dell'elenco degli esplosivi, degli accessori detonanti e dei mezzi di accensione riconosciuti idonei all'impiego nelle attività estrattive, per l'anno 2009.....	27
--	----

DISPOSIZIONI E COMUNICATI

Indirizzi per l'applicazione del D. Lg.vo 17 agosto 1999, n. 334, in materia di controllo dei pericoli di incidenti rilevanti, agli stoccaggi sotterranei di gas naturale in giacimenti o unità geologiche profonde.....	28
--	----

RIEPILOGO TITOLI SCADUTI

Situazione al 31 ottobre 2009	32
-------------------------------------	----

PIANI TOPOGRAFICI

TAV. 1 – Istanza di permesso di ricerca TORRENTE DRAGONE	34
TAV. 2 – Permesso di ricerca PIZZO SCIABOLONE	35
TAV. 3 – Permesso di ricerca FIUME ARNONE	36
TAV. 4 – Istanza di permesso di ricerca d 71 F.R.-NP	37
TAV. 5 – Istanza di permesso di ricerca d 72 F.R.-NP	38
TAV. 6 – Istanza di permesso di ricerca di risorse geotermiche BACCINELLO	39

ELENCHI

ELENCO DELLE ISTANZE.....	41
ELENCO DEI TITOLI VIGENTI	57

AVVERTENZE

Al fine di agevolare la consultazione delle istanze e dei provvedimenti citati con il loro numero di pubblicazione nel *Bollettino Ufficiale degli Idrocarburi e della Geotermia*, si riportano qui di seguito i numeri di pubblicazione che contrassegnano le istanze ed i provvedimenti pubblicati in ciascun numero del *B.U.I.G.*

BOLLETTINO			NUMERI DI PUBBLICAZIONI		BOLLETTINO			NUMERI DI PUBBLICAZIONE	
Anno	Numero	Data di pubblicazione	dal numero	al numero	Anno	Numero	Data di pubblicazione	dal numero	al numero
XLVII	1	31 gennaio 2003	1	8	L	7	31 luglio 2006	82	94
XLVII	2	28 febbraio 2003	9	24	L	8	31 agosto 2006	95	113
XLVII	3	31 marzo 2003	25	40	L	9	30 settembre 2006	114	124
XLVII	4	30 aprile 2003	41	64	L	10	31 ottobre 2006	125	134
XLVII	5	31 maggio 2003	65	81	L	11	30 novembre 2006	135	152
XLVII	6	30 giugno 2003	82	88	L	12	31 dicembre 2006	153	168
XLVII	7	31 luglio 2003	89	100					
XLVII	8	31 agosto 2003	101	118	LI	1	31 gennaio 2007	1	10
XLVII	9	30 settembre 2003	119	124	LI	2	28 febbraio 2007	11	22
XLVII	10	31 ottobre 2003	125	135	LI	3	31 marzo 2007	23	32
XLVII	11	30 novembre 2003	136	144	LI	4	30 aprile 2007	33	51
XLVII	12	31 dicembre 2003	145	167	LI	5	31 maggio 2007	52	62
					LI	6	30 giugno 2007	63	64
XLVIII	1	31 gennaio 2004	1	10	LI	7	31 luglio 2007	65	75
XLVIII	2	29 febbraio 2004	11	24	LI	8	31 agosto 2007	76	88
XLVIII	3	31 marzo 2004	25	47	LI	9	30 settembre 2007	89	98
XLVIII	4	30 aprile 2004	48	60	LI	10	31 ottobre 2007	99	117
XLVIII	5	31 maggio 2004	61	69	LI	11	30 novembre 2007	118	140
XLVIII	6	30 giugno 2004	70	82	LI	12	31 dicembre 2007	141	151
XLVIII	7	31 luglio 2004	83	87					
XLVIII	8	31 agosto 2004	88	104	LII	1	31 gennaio 2008	1	11
XLVIII	9	30 settembre 2004	105	112	LII	2	29 febbraio 2008	12	20
XLVIII	10	31 ottobre 2004	113	119	LII	3	31 marzo 2008	21	38
XLVIII	11	30 novembre 2004	120	147	LII	4	30 aprile 2008	39	53
XLVIII	12	31 dicembre 2004	148	158	LII	5	31 maggio 2008	54	66
					LII	6	30 giugno 2008	67	82
XLIX	1	31 gennaio 2005	1	8	LII	7	31 luglio 2008	83	134
XLIX	2	28 febbraio 2005	9	19	LII	8	31 agosto 2008	135	145
XLIX	3	31 marzo 2005	20	32	LII	9	30 settembre 2008	146	156
XLIX	4	30 aprile 2005	33	43	LII	10	31 ottobre 2008	157	173
XLIX	5	31 maggio 2005	44	49	LII	11	30 novembre 2008	174	191
XLIX	6	30 giugno 2005	50	71	LII	12	31 dicembre 2008	192	204
XLIX	7	31 luglio 2005	72	95					
XLIX	8	31 agosto 2005	96	107	LIII	1	31 gennaio 2009	1	7
XLIX	9	30 settembre 2005	108	113	LIII	2	28 febbraio 2009	8	20
XLIX	10	31 ottobre 2005	114	127	LIII	3	31 marzo 2009	21	33
XLIX	11	30 novembre 2005	128	136	LIII	4	30 aprile 2009	34	50
XLIX	12	31 dicembre 2005	137	155	LIII	5	31 maggio 2009	51	66
					LIII	6	30 giugno 2009	67	72
L	1	31 gennaio 2006	1	15	LIII	7	31 luglio 2009	73	92
L	2	28 febbraio 2006	16	34	LIII	8	31 agosto 2009	93	116
L	3	31 marzo 2006	35	43	LIII	9	30 settembre 2009	117	124
L	4	30 aprile 2006	44	61	LIII	10	31 ottobre 2009	125	139
L	5	31 maggio 2006	62	71	LIII	11	30 novembre 2009	140	154
L	6	30 giugno 2006	72	81					

La delimitazione delle istanze, dei permessi e delle concessioni pubblicate sui BUIG è rappresentata esclusivamente dalle relative coordinate geografiche, pertanto le tavole allegate sono puramente indicative ed eventuali incongruenze con le suddette coordinate geografiche sono da considerarsi semplici imprecisioni grafiche.

Eventuali opposizioni o reclami avverso le istanze ed i provvedimenti pubblicati nel *B.U.I.G.*, redatte in carta legale, vanno indirizzate al Ministero dello sviluppo economico - Direzione generale dell'energia e delle risorse minerarie - Ufficio nazionale minerario per gli idrocarburi e la geotermia - Roma, Via Molise, 2 (C.A.P. 00187).

Si comunica inoltre che, per ovviare ai ritardi tecnici nella distribuzione e messa in vendita del *B.U.I.G.*, gli Operatori interessati alla tempestiva conoscenza dei dati di pubblicazione possono consultare le bozze di stampa o, in assenza, il sommario ed i piani topografici, presso la Redazione del *B.U.I.G.*, all'indirizzo suddetto, a partire dal 1° giorno del mese successivo alla data di pubblicazione del Bollettino stesso.

AVVISO DI RETTIFICA

Con riguardo all'istanza di permesso di ricerca «SCICLI», pubblicata nel B.U.I.G. Anno LIII – N. 10, si rettifica il numero dei vertici elencati.

Si riporta di seguito la successione esatta dei vertici e delle relative coordinate dell'istanza:

- Coordinate geografiche dei vertici o intersezioni:

Vertice	Longitudine E M. Mario	Latitudine N
a	2° 15' 14",23	36° 49' 44",59
b	2° 15' 51",35	36° 49' 00",00
c	2° 18' 46",77	36° 47' 12",97
d	2° 18' 20",84	36° 42' 42",56
e	2° 10' 18",81	36° 45' 55",13
f	2° 10' 35",59	36° 46' 32",83

AVVISO DI RETTIFICA

Con il presente avviso si rettifica l'istanza di proroga della concessione di coltivazione «B.C1.LF» pubblicata nel B.U.I.G. Anno LIII – N. 9, al n. 121, contenente l'errata indicazione della Società ENI quale Società richiedente.

Istanza di proroga della concessione di coltivazione «B.C1.LF» presentata dalla Società Edison (r.u.)
(estratto).

Richiedente: Società EDISON – Milano, Foro Buonaparte, 31.

Data di presentazione dell'istanza: 25 agosto 2009.

Denominazione della concessione di coltivazione della quale si chiede la proroga: «B.C1.LF» (v. Elenco delle concessioni di coltivazione, n. 954 di riferimento).

Ubicazione ed estensione attuale della medesima:

- Sottofondo marino: Mare Adriatico (Zona B).

- Superficie: km² 93,19.

- Superficie dell'area della concessione per la quale si chiede la proroga: km² 93,19.

AVVISO DI RETTIFICA

A seguito di un errore di trascrizione, risultano indicate in modo errato alcune coordinate di Longitudine E dell'istanza di permesso di ricerca «d361C.R.-TU», pubblicata nel B.U.I.G. Anno LIII – N. 8, al n. 105. Si ripubblica pertanto l'elenco esatto dei vertici e delle coordinate relativi all'istanza sopra detta.

- Coordinate geografiche dei vertici:

Vertice	Longitudine E Greenwich	Latitudine N
a	14° 17'	36° 56'
b	14° 22'	36° 56'
c	14° 22'	36° 55'
d	14° 23'	36° 55'
e	14° 23'	36° 54'
f	14° 24'	36° 54'
g	14° 24'	36° 52'
h	14° 25'	36° 52'
i	14° 25'	36° 50'
l	14° 26'	36° 50'
m	14° 26'	36° 40'
n	14° 32'	36° 40'
o	14° 32'	36° 35'

p	14° 31'	36° 35'
q	14° 31'	36° 32'
r	Intersezione tra il parallelo 36° 32' e la linea di delimitazione della Zona C;	
s	Intersezione tra la linea di delimitazione della Zona C ed il parallelo 36° 40';	
t	14° 13'	36° 40'
u	14° 13'	36° 45'
v	14° 17'	36° 45'

Dal vertice *r* al vertice *s* il limite del permesso è rappresentato dalla linea di delimitazione della Zona C.

INDIRIZZI

MINISTERO SVILUPPO ECONOMICO
Dipartimento per l'Energia

Direzione Generale per le risorse minerarie ed energetiche
UFFICIO NAZIONALE MINERARIO PER GLI IDROCARBURI E LA GEOTERMIA
– Divisioni I – VI – VII e VIII - Via Molise, 2 - 00187 Roma - tel. 06 47052859 - fax 06 47887802
– Divisione II - Via Zamboni, 1 - 40125 Bologna - tel. 051 234326 - fax 051 228927
– Divisione III - Via Benedetto Croce, 40 - 00142 Roma - tel. 06 5411754 - fax 06 5410696
– Divisione IV - Piazza Giovanni Bovio, 22 - 80133 Napoli - tel. 081 5510049 - fax 081 5519460
– Divisione V - Largo Santa Susanna, 13 - 00187 Roma - tel. 06 4885084 - fax 06 4824723

Direzione generale per la sicurezza dell'approvvigionamento e le infrastrutture energetiche
Via Molise, 2 - 00187 Roma - tel. 06 47052796 - fax 06 47052036

ATTIVITÀ DI RICERCA E COLTIVAZIONE DI IDROCARBURI IN TERRA

ISTANZE DI PERMESSI

NUOVE ISTANZE

NUMERO DI PUBBLICAZIONE: 140.

Istanza di permesso di ricerca «TORRENTE DRAGONE» presentata dalla Società MAC Oil
(estratto).

Richiedente: Società MAC OIL– Roma, Piazza Barberini, 52.

Data di presentazione dell'istanza: 29 ottobre 2009.

Denominazione convenzionale del permesso richiesto: «TORRENTE DRAGONE».

Ubicazione e delimitazione del permesso richiesto:

- Regioni: Emilia Romagna (651,20).

- Province: Bologna – Modena – Reggio Emilia.

- Comuni: Castelnovo ne' Monti, Carpineti, Baiso, Villa Minozzo, Frassinoro, Toano, Montefiorino, Palagano, Prignano sulla Secchia, Polinago, Lama Mocogno, Serramazzone, Pavullo nel Frignano, Montecreto, Sestola, Fanano, Montese, Lizzano in Belvedere. ???

- Fogli della Carta d'Italia alla scala 1:100.000 (I.G.M.): 86-97.

Coordinate geografiche dei vertici:

Vertice	Longitudine W Monte Mario	Latitudine N
a	-2° 00'	44° 27'
b	-1° 35'	44° 27'
c	-1° 35'	44° 14'
d	-1° 34'	44° 14'
e	-1° 34'	44° 13'
f	-1° 43'	44° 13'
g	-1° 43'	44° 15'
h	-1° 45'	44° 15'
i	-1° 45'	44° 17'
l	-1° 49'	44° 17'
m	-1° 49'	44° 19'
n	-2° 00'	44° 19'

- Superficie richiesta: km² 651,20.

L'istanza è in concorrenza con l'istanza di permesso di ricerca «FIUME SECCHIA» pubblicata nel B.U.I.G. Anno LIII – N. 7.

Riproduzione del piano topografico del permesso richiesto: Tav. n. 1 fuori testo.

ISTANZE RELATIVE ALLA TITOLARITÀ

NUMERO DI PUBBLICAZIONE: 141.

Istanza di trasferimento, alla Società Total E&P Italia, delle quote di titolarità delle domande di permesso di ricerca ora risultanti in titolo alla Società Total Italia
(estratto).

Con istanza pervenuta al Ministero dello Sviluppo economico il 30 ottobre 2009, la Società TOTAL ITALIA ha chiesto di trasferire alla Società TOTAL E&P ITALIA le quote di titolarità delle domande di permesso di ricerca di seguito elencate.

Denominazione dell'istanza	Province	Estremi di pubblicazione nel B.U.I.G (Anno e Numero)
OLIVETO LUCANO	Matera - Potenza	XLII - 11
TEMPA LA PETROSA	Cosenza - Matera - Potenza	LI - 4
FONTE DELLA VIGNA	Cosenza	LI - 4
MASSERIA LA ROCCA	Potenza	XLII - 1

PERMESSI

ISTANZE RELATIVE ALLA VIGENZA

NUMERO DI PUBBLICAZIONE: 142.

Istanza di sospensione del decorso temporale del permesso di ricerca «TORRENTE LA VELLA» presentata dalla Società Edison (r.u.)
(estratto).

Con istanza pervenuta al Ministero dello sviluppo economico il 24 luglio 2009, la Società EDISON, rappresentante unica delle contitolari del permesso di ricerca ubicato nella provincia di Matera, convenzionalmente denominato «TORRENTE LA VELLA» (v. Elenco dei permessi di ricerca, n. 544 di riferimento), ha chiesto la sospensione del decorso temporale del permesso stesso.

DECRETI DI CONFERIMENTO

NUMERO DI PUBBLICAZIONE: 143.

DECRETO MINISTERIALE 5 ottobre 2009.

Conferimento del permesso di ricerca «PIZZO SCIABOLONE» alla Società Gas Plus Italiana
(Tavola fuori testo n. 2).

IL DIRETTORE GENERALE PER LE RISORSE MINERARIE ED ENERGETICHE

VISTA la legge 11 gennaio 1957, n. 6 e successive modifiche ed integrazioni, recante "Ricerca e coltivazione degli idrocarburi liquidi e gassosi";

Vista la legge 21 luglio 1967, n. 613 e successive modifiche ed integrazioni, recante "Ricerca e coltivazione degli idrocarburi liquidi e gassosi nel mare territoriale e nella piattaforma continentale e modificazioni alla legge 11 gennaio 1957, n. 6 sulla Ricerca e coltivazione degli idrocarburi liquidi e gassosi";

Vista la legge 8 luglio 1986, n. 349, recante "Istituzione del Ministero dell'ambiente e norme in materia di danno ambientale";

Vista la legge 9 gennaio 1991, n. 9 e successive modifiche ed integrazioni, recante "Norme per l'attuazione del nuovo Piano energetico nazionale: aspetti istituzionali, centrali idroelettriche ed elettrodotti, idrocarburi e geotermia, autoproduzione e disposizioni fiscali";

Visto il decreto legislativo 25 novembre 1996, n. 625 recante "Attuazione della direttiva 94/22/CEE, relativa alle condizioni di rilascio e di esercizio delle autorizzazioni alla prospezione, ricerca e coltivazione di idrocarburi";

Vista la legge 20 agosto 2004, n. 239 recante "Riordino del settore energetico, nonché delega al governo per il riassetto delle disposizioni vigenti in materia di energia" come modificata dalla legge 23 luglio 2009, n. 99 recante "Disposizioni per lo sviluppo e l'internazionalizzazione delle imprese, nonché in materia di energia";

Vista la legge 8 agosto 1985, n. 431 e successive modifiche ed integrazioni, recante "Disposizioni urgenti per la tutela delle zone di particolare interesse ambientale";

Vista la legge 6 dicembre 1991, n. 349 riguardante "Legge quadro sulle aree protette";

Visto il decreto legislativo 25 novembre 1996, n. 624 recante "Attuazione della direttiva 92/91/CEE relativa alla sicurezza e salute dei lavoratori nelle industrie estrattive per trivellazione e della direttiva 92/104/CEE relativa alla sicurezza e salute dei lavoratori nelle industrie estrattive a cielo aperto e sotterranee";

Visto il decreto legislativo 3 aprile 2006 n. 152, come modificato dal decreto legislativo 8 novembre 2006, n. 284 e dal decreto legislativo 16 gennaio 2008, n. 4 recante "Ulteriori disposizioni correttive ed integrative del decreto legislativo 3 aprile 2006, n. 152, recante norme in materia ambientale";

Visto il decreto del Presidente della Repubblica 18 aprile 1994, n. 484, recante la "Disciplina dei procedimenti di conferimento dei permessi di prospezione o ricerca e di concessione di coltivazione di idrocarburi in terraferma e in mare";

Visto il D.M. 6 agosto 1991, di "Approvazione del nuovo disciplinare tipo per i permessi di prospezione e ricerca e per le concessioni di coltivazione di idrocarburi liquidi e gassosi";

Visto l'Accordo procedimentale (rep. n. 1247) sancito dalla Conferenza Stato-Regioni in data 24 aprile 2001 per l'acquisizione dell'intesa prevista dall'art. 3, comma 1, lettera b) del D. Lgs. n. 443 del 1999;

Visto il decreto del Presidente della Repubblica 28 novembre 2008, n. 197, recante il "Regolamento di organizzazione del Ministero dello sviluppo economico";

Vista l'istanza presentata in data 30 maggio 2005 con la quale la Società Gas Plus Italiana-S.p.A. ha chiesto il rilascio del permesso di ricerca per idrocarburi liquidi e gassosi da denominarsi convenzionalmente «PIZZO SCIABOLONE», ricadente nel territorio della provincia di Matera;

Visto il parere favorevole espresso del Comitato tecnico per gli idrocarburi e la geotermia nella seduta del 15 dicembre 2005;

Visto il programma dei lavori allegato all'istanza;

Vista la nota ministeriale n. 5020 del 16 marzo 2006, con la quale la Società Gas Plus Italiana-S.p.A. è stata invitata a presentare alla Regione Basilicata il rapporto ambientale di cui al disposto dell'art. 35 del D.Lgs. n. 112 del 1998 e del D.P.C.M. 3 settembre 1999 e contestualmente è stata chiesta l'intesa alla Regione stessa ai sensi dell'art. 3, comma 1, lettera b) Accordo Stato-Regioni del 23 aprile 2001;

Considerato che la Società Gas Plus Italiana-S.p.A. ha presentato alla Regione Basilicata in data 13 aprile 2007 il rapporto ambientale richiesto;

Vista la nota n. 215846/75/AB del 5 novembre 2008, trasmessa via fax, della Regione Basilicata – Dipartimento ambiente, territorio e politiche della sostenibilità -con la quale è stato espresso il parere favorevole di valutazione di incidenza con l'osservanza di alcune prescrizioni;

Visto il verbale della Conferenza di servizi, tenutasi a Roma presso questo Ministero - ex Direzione generale dell'energia e delle risorse minerarie - in data 5 novembre 2008, convocata con nota prot. n. 11437 dell'11 agosto 2008, nel corso della quale sono stati acquisiti i pareri favorevoli, nel rispetto delle prescrizioni ambientali indicate nella suindicata nota della Regione Basilicata e del rappresentante del Comune di Ferrandina con l'astensione dei rappresentanti dei Comuni di Pomarico e Miglionico che hanno rinviato l'espressione del proprio parere alla successiva conferenza;

Visto il verbale della Conferenza di servizi, tenutasi a Roma presso questo Ministero - Direzione generale per le risorse minerarie ed energetiche - in data 16 giugno 2009, convocata con nota prot. n. 63863 del 27 maggio 2009, nel corso della quale è stato acquisito il parere favorevole del Comune di Pomarico e è stata acquisita la nota n. 17337 pervenuta il 19 novembre 2008 della Soprintendenza per i beni archeologici della Regione Basilicata con la quale è stato rinviato il proprio parere alla presentazione del dettaglio dei lavori da effettuarsi sul territorio;

Vista la Determinazione Dirigenziale della Regione Basilicata – Ufficio compatibilità ambientale – n. 75AB/2008/D/1825 del 21 novembre 2008 con la quale è stata espressa l'esclusione dalla V.I.A. e parere favorevole sulla valutazione di incidenza relativa all'istanza "PIZZO SCIABOLONE";

Vista la nota ministeriale n. 75419 del 26 giugno 2009, con la quale è stato inviato a tutte le Amministrazioni precedentemente convocate il verbale della Conferenza dei servizi del 16 giugno 2009;

Considerato che le Amministrazioni in indirizzo di cui alla nota sopra citata non hanno espresso diniego formale al conferimento del permesso in parola;

Vista la Deliberazione di Giunta della Regione Basilicata n. 1449 del 5 agosto 2009 con la quale è stata espressa l'intesa al conferimento del permesso di ricerca "PIZZO SCIABOLONE", ai sensi dell'art. 3, comma 1, lettera a) dell'Accordo Stato-Regioni del 24 aprile 2001;

Considerato che nella riunione della Conferenza dei servizi del 16 giugno 2009 è emersa l'impossibilità, allo stato attuale, da parte della Società istante di presentare un progetto operativo contenente l'esatta localizzazione delle opere e degli impianti per richiedere autorizzazioni o ulteriori atti di assenso necessari all'attività di ricerca e consentirne l'apposizione del vincolo preordinato all'esproprio e la dichiarazione di pubblica utilità per determinare l'eventuale effetto di variante urbanistica di cui ai commi 77 e 82 della legge n. 239/2004;

Ritenuto che la Società istante potrà attivare le procedure necessarie alla dichiarazione di pubblica utilità e di eventuale variante urbanistica, successivamente all'emanazione del presente decreto, quando nel corso delle attività di ricerca, sarà in grado di presentare un dettagliato progetto operativo contenente l'esatta localizzazione delle opere e degli impianti;

Ritenuto che il permesso di ricerca possa essere conferito al fine di valorizzare per mezzo della ricerca le risorse nazionali di idrocarburi imponendo alla Società permissionaria il rispetto delle condizioni e prescrizioni espresse nella Determinazione Dirigenziale n. 75AB/2008/D/1825 del 21 novembre 2008, della Regione Basilicata;

D E C R E T A:

Art. 1.

(Conferimento del permesso)

1. Ai sensi del combinato disposto dell'art. 6 della legge n. 9 del 9 gennaio 1991 e dell'art. 1, comma 7, della legge n. 239 del 23 agosto 2004, alla Società GAS PLUS ITALIANA-S.p.A. (c.f. n. 04086420967) con sede in Milano, Via Enrico Forlanini, n. 17 (C.a.p. 20134) ed uffici in Fornovo di Taro (Parma), Via Nazionale, 2 (C.a.p. 43045) è accordato per la durata di anni sei, a decorrere dalla data del presente decreto, il permesso di ricerca di idrocarburi liquidi e gassosi convenzionalmente denominato "PIZZO SCIABOLONE" in territorio della provincia di Matera.

2. Il permesso è accordato senza pregiudizio degli eventuali diritti dei terzi.

Art. 2

(Area di ricerca)

1. La zona del terreno entro la quale la Società permissionaria eseguirà la ricerca, secondo il programma dei lavori nelle premesse citato e che con il presente decreto s'intende approvato, è delimitata, sul piano topografico alla scala 1: 100.000 allegato al presente decreto, con linea continua di colore nero passante per gli undici vertici, le cui coordinate geografiche, rilevate graficamente sul piano stesso, sono riportate nella tabella allegata al presente decreto.

2. L'estensione del permesso è di kmq 96,22 (novantaseivirgolaventidue).

Art. 3

(Prescrizioni dei lavori)

1. Il permesso è accordato alle condizioni stabilite nel disciplinare tipo approvato con il D.M. 6 agosto 1991.

2. La Società permissionaria dovrà attivare, per le ragioni indicate in premessa, le procedure necessarie alla dichiarazione di pubblica utilità e di eventuale variante urbanistica, quando sarà in grado di presentare un dettagliato progetto operativo contenente l'esatta localizzazione delle opere e degli impianti.

3. La Società permissionaria è tenuta ad osservare le eventuali ulteriori prescrizioni che potranno essere impartite dalla Direzione generale per le risorse minerarie ed energetiche - Ufficio nazionale minerario per gli idrocarburi e georisorse (U.N.M.I.G.) Div. I - o dalla competente Sezione U.N.M.I.G. di Napoli.

4. Le attività dovranno essere condotte nel rispetto della normativa vigente, in particolare delle norme sulla sicurezza e salute nei luoghi di lavoro.

5. La Società permissionaria è altresì tenuta, nel corso dello svolgimento della attività di ricerca, ad osservare tutte le prescrizioni, indicazioni e condizioni di cui alla citata delibera n. 75AB/2008/D/1825 del 21 novembre 2008 della Regione Basilicata, che è parte integrante del presente decreto.

Art. 4

(Canoni)

A decorrere dalla data di pubblicazione del presente decreto il titolare del permesso è tenuto a corrispondere allo Stato il canone annuo anticipato di € 5,16 per kmq di superficie, ai sensi dell'art. 18 del D. Lgs. 25 novembre 1996, n. 625, aggiornato secondo l'indice ISTAT per gli anni seguenti.

Art. 5

(Obblighi)

1. La Società permissionaria è tenuta ad iniziare i lavori di indagine geofisica nell'area del permesso entro dodici mesi dalla prima nel tempo delle date di consegna e di pubblicazione nel *Bollettino Ufficiale degli Idrocarburi e della Geotermia* del presente decreto ed i lavori di perforazione entro ventiquattro mesi dalla stessa data, fermo restando quanto previsto all'art. 2 e previa acquisizione del giudizio di compatibilità ambientale, come disposto dalla delibera n. 75AB/2008/D/1825 del 21 novembre 2008 della Regione Basilicata.

2. All'interno dei perimetri delle aree naturali protette di cui all'art. 2 della legge 6 dicembre 1991, n. 394, la Società permissionaria dovrà svolgere le operazioni di ricerca nel rispetto dei limiti e delle modalità previste dal Regolamento, dal Piano o dal provvedimento di salvaguardia che disciplina le attività nell'area interessata.

In tali casi l'inizio delle operazioni di ricerca sarà subordinato al rilascio di preventivo nulla osta da parte dell'organismo preposto alla gestione dell'area naturale interessata o, in sua assenza, da parte delle autorità competenti indicate dal provvedimento di salvaguardia.

Art. 6

(Pubblicazione e consegna)

1. Il presente decreto sarà pubblicato nel *Bollettino Ufficiale degli Idrocarburi e della Geotermia* e consegnato alla Società Gas Plus Italiana-S.p.A. tramite l'Agenzia del Demanio Filiale Basilicata.

2. Contro il presente provvedimento è ammesso ricorso giurisdizionale avanti al Tribunale Amministrativo Regionale Lazio, sede di Roma, secondo le modalità di cui alla legge 6 dicembre 1971, n. 1034, ovvero ricorso Straordinario al Capo dello Stato, ai sensi del Decreto del Presidente della Repubblica 25.11.1971, n. 1199,

rispettivamente entro 60 e 120 giorni dalla data della notificazione o della comunicazione dell'atto impugnato o da quando l'interessato ne abbia avuto piena conoscenza.

Roma, 5 ottobre 2009

Il Direttore generale: TERLIZZESE

Allegato al D.M. 5 ottobre 2009 relativo al permesso di ricerca «PIZZO SCIABOLONE».

- Coordinate geografiche dei vertici o intersezioni:

Vertice	Longitudine E Monte Mario	Latitudine N
a	3° 52'	40° 38'
b	4° 00'	40° 38'
c	4° 00'	40° 36'
d	4° 02'	40° 36'
e	4° 02'	40° 31'
f	4° 00',5485	40° 31'
g	4° 00',692	40° 31',108
h	3° 53',567	40° 36',592
i	3° 53',244	40° 36',346
l	3° 52',445	40° 36',954
m	3° 52'	40° 36',615

Superficie: km² 96,22.

DECRETI DI RETTIFICA

NUMERO DI PUBBLICAZIONE: 144.

DECRETO MINISTERIALE 26 ottobre 2009.

Rettifica del decreto ministeriale 5 ottobre 2009 di conferimento del permesso di ricerca «PIZZO SCIABOLONE» alla Società Gas Plus Italiana

IL DIRETTORE GENERALE PER LE RISORSE MINERARIE ED ENERGETICHE

Vista la legge 11 gennaio 1957, n. 6 e successive modifiche ed integrazioni, recante "Ricerca e coltivazione degli idrocarburi liquidi e gassosi";

Vista la legge 21 luglio 1967, n. 613 e successive modifiche ed integrazioni, recante "Ricerca e coltivazione degli idrocarburi liquidi e gassosi nel mare territoriale e nella piattaforma continentale e modificazioni alla legge 11 gennaio 1957, n. 6 sulla Ricerca e coltivazione degli idrocarburi liquidi e gassosi";

Vista la legge 8 luglio 1986, n. 349, recante "Istituzione del Ministero dell'ambiente e norme in materia di danno ambientale";

Vista la legge 9 gennaio 1991, n. 9 e successive modifiche ed integrazioni, recante "Norme per l'attuazione del nuovo Piano energetico nazionale: aspetti istituzionali, centrali idroelettriche ed elettrodotti, idrocarburi e geotermia, autoproduzione e disposizioni fiscali";

Visto il decreto legislativo 25 novembre 1996, n. 625 recante "Attuazione della direttiva 94/22/CEE, relativa alle condizioni di rilascio e di esercizio delle autorizzazioni alla prospezione, ricerca e coltivazione di idrocarburi";

Vista la legge 20 agosto 2004, n. 239 recante "Riordino del settore energetico, nonché delega al governo per il riassetto delle disposizioni vigenti in materia di energia" come modificata dalla legge 23 luglio 2009, n. 99 recante "Disposizioni per lo sviluppo e l'internazionalizzazione delle imprese, nonché in materia di energia";

Vista la legge 8 agosto 1985, n. 431 e successive modifiche ed integrazioni, recante "Disposizioni urgenti per la tutela delle zone di particolare interesse ambientale";

Vista la legge 6 dicembre 1991, n. 349 riguardante "Legge quadro sulle aree protette";

Visto il decreto legislativo 25 novembre 1996, n. 624 recante "Attuazione della direttiva 92/91/CEE relativa alla sicurezza e salute dei lavoratori nelle industrie estrattive per trivellazione e della direttiva 92/104/CEE relativa alla sicurezza e salute dei lavoratori nelle industrie estrattive a cielo aperto e sotterranee";

Visto il decreto legislativo 3 aprile 2006 n. 152, come modificato dal decreto legislativo 8 novembre 2006, n. 284 e dal decreto legislativo 16 gennaio 2008, n. 4 recante "Ulteriori disposizioni correttive ed integrative del decreto legislativo 3 aprile 2006, n. 152, recante norme in materia ambientale";

Visto il decreto del Presidente della Repubblica 18 aprile 1994, n. 484, recante la "Disciplina dei procedimenti di conferimento dei permessi di prospezione o ricerca e di concessione di coltivazione di idrocarburi in terraferma e in mare";

Visto il D.M. 6 agosto 1991, di "Approvazione del nuovo disciplinare tipo per i permessi di prospezione e ricerca e per le concessioni di coltivazione di idrocarburi liquidi e gassosi";

Visto l'Accordo procedimentale (rep. n. 1247) sancito dalla Conferenza Stato-Regioni in data 24 aprile 2001 per l'acquisizione dell'intesa prevista dall'art. 3, comma 1, lettera b) del D. Lgs. n. 443 del 1999;

Visto il decreto del Presidente della Repubblica 28 novembre 2008, n. 197, recante il "Regolamento di organizzazione del Ministero dello sviluppo economico";

Visto il D.M. 5 ottobre 2009, con il quale è stato accordato alla Società Gas Plus Italiana-S.p.A., per la durata di anni sei, il permesso di ricerca di idrocarburi liquidi e gassosi convenzionalmente denominato «PIZZO SCIABOLONE» in territorio della provincia Matera;

Considerato che nella stesura del sopra citato decreto si incorsi in un errore materiale non inserendo nell'art. 3, comma 5, la delibera di Giunta della Regione Basilicata n. 1449 del 5 agosto 2009;

Ritenuto di dover provvedere alla rettifica del provvedimento in parola;

D E C R E T A:

Art. 1.

(Rettifica)

1. L'art. 3, comma 5 (Prescrizioni dei lavori) del D.M. 5 ottobre 2009 è così modificato: "La Società permissionaria è altresì tenuta, nel corso dello svolgimento della attività di ricerca, ad osservare tutte le prescrizioni, indicazioni e condizioni di cui alla citata delibera dirigenziale n. 75AB/2008/D/1825 del 21 novembre 2008 e alla deliberazione di giunta n. 1449 del 5 agosto 2009 della Regione Basilicata, che sono parte integrante del presente decreto".

Art. 2

(Pubblicazione e consegna)

1. Il presente decreto sarà pubblicato nel *Bollettino Ufficiale degli Idrocarburi e della Geotermia* e consegnato alla Società Gas Plus Italiana-S.p.A. tramite l'Agenzia del Demanio Filiale Basilicata.

2. Contro il presente provvedimento è ammesso ricorso giurisdizionale avanti al Tribunale Amministrativo Regionale Lazio, sede di Roma, secondo le modalità di cui alla legge 6 dicembre 1971, n. 1034, ovvero ricorso Straordinario al Capo dello Stato, ai sensi del Decreto del Presidente della Repubblica 25.11.1971, n. 1199, rispettivamente entro 60 e 120 giorni dalla data della notificazione o della comunicazione dell'atto impugnato o da quando l'interessato ne abbia avuto piena conoscenza.

Roma, 26 ottobre 2009

Il Direttore generale: TERLIZZESE

DECRETI RELATIVI ALLA VIGENZA

NUMERO DI PUBBLICAZIONE: 145.

DECRETO MINISTERIALE 30 ottobre 2009.

Sospensione del decorso temporale del permesso di ricerca «TORRENTE LA VELLA » della Società Edison (r.u.)

IL DIRETTORE GENERALE PER LE RISORSE MINERARIE ED ENERGETICHE

Vista la legge 11 gennaio 1957, n. 6 e successive modifiche ed integrazioni, recante "Ricerca e coltivazione degli idrocarburi liquidi e gassosi";

Vista la legge 21 luglio 1967, n. 613 e successive modifiche ed integrazioni, recante "Ricerca e coltivazione degli idrocarburi liquidi e gassosi nel mare territoriale e nella piattaforma continentale e modificazioni alla legge 11 gennaio 1957, n. 6 sulla Ricerca e coltivazione degli idrocarburi liquidi e gassosi";

Vista la legge 9 gennaio 1991, n. 9 e successive modifiche ed integrazioni, recante "Norme per l'attuazione del nuovo Piano energetico nazionale: aspetti istituzionali, centrali idroelettriche ed elettrodotti, idrocarburi e geotermia, autoproduzione e disposizioni fiscali";

Visto il decreto legislativo 25 novembre 1996, n. 625 recante "Attuazione della direttiva 94/22/CEE, relativa alle condizioni di rilascio e di esercizio delle autorizzazioni alla prospezione, ricerca e coltivazione di idrocarburi";

Visto il decreto del Presidente della Repubblica 18 aprile 1994, n. 484, recante la "Disciplina dei procedimenti di conferimento dei permessi di prospezione o ricerca e di concessione di coltivazione di idrocarburi in terraferma e in mare";

Visto il D.M. 6 agosto 1991, di "Approvazione del nuovo disciplinare tipo per i permessi di prospezione e ricerca e per le concessioni di coltivazione di idrocarburi liquidi e gassosi";

Visto il decreto del Presidente della Repubblica 28 novembre 2008, n. 197, recante il "Regolamento di organizzazione del Ministero dello sviluppo economico";

Visto il D.M. 31 maggio 2006, come successivamente rettificato dal D.M. 3 agosto 2006, con il quale alle Società EDISON-S.p.A. (c.f. n. 06722600019) con sede in Milano, Foro Buonaparte, 31 (C.a.p. 20121) e INTERGAS PIU' S.r.l. (c.f. n. 08344911006), con sede in Roma, Via Cesare Balbo, 35 (C.a.p. 00184), con quote rispettivamente del 60% e 40%, rappresentate dalla prima, è stato accordato, per la durata di anni sei, il permesso di ricerca di idrocarburi liquidi e gassosi convenzionalmente denominato «TORRENTE LA VELLA», in territorio della provincia di Matera;

Visto il D.M. 16 aprile 2008, con il quale, a decorrere dal 12 febbraio 2008, la quota di titolarità del permesso del 40% è stata intestata dalla Società INTERGAS PIU'-S.r.l. alla Società MEDOILGAS ITALIA-S.p.A., a seguito del cambio di denominazione;

Vista l'istanza del 21 luglio 2009, acquisita al protocollo del 24.07.2009 n. 0086794, con la quale la Società Società EDISON-S.p.A. chiede, ai sensi dell'art. 6, comma 10, della legge 9/1991, che il decorso temporale del permesso «TORRENTE LA VELLA» resti sospeso ai soli fini del computo della durata dal 04 aprile 2009, data di scadenza del termine di 150 giorni dall'avvio del procedimento di V.I.A. fino alla conclusione dell'istruttoria relativa alla pronuncia di V.I.A.;

Visto il parere favorevole della Divisione IV, Sezione U.N.M.I.G. di Napoli, acquisito al protocollo n. 0117927 del 22.10.2009;

Considerato che le motivazioni addotte dalla Società EDISON-S.p.A. sono valide e che per l'effettuazione del sondaggio esplorativo è necessario attendere la valutazione di impatto ambientale da parte della Regione Basilicata;

D E C R E T A:

Art. 1.

(Sospensione del decorso temporale)

1. Ai sensi dell'art. 6, comma 10, della legge 9 gennaio 1991, n. 9 e s.m.i., il decorso temporale del permesso di ricerca di idrocarburi liquidi e gassosi denominato «TORRENTE LA VELLA», in territorio della provincia di Matera, di cui sono titolari le Società EDISON-S.p.A. (c.f. n. 06722600019) con sede in Milano, Foro Buonaparte, 31 (C.a.p. 20121) e alla Società MEDOILGAS ITALIA-S.p.A. (c.f. n. 08344911006), con sede in Roma, Via Orazio, 30 (C.a.p. 00193), con quote rispettivamente del 60% e 40%, rappresentate dalla prima, è sospeso, ai soli fini del computo della durata, a decorrere dal 04 aprile 2009 fino alla pronuncia della determina di valutazione d'impatto ambientale da parte della Regione Basilicata.

2. Con successivo decreto sarà determinato il termine finale della sospensione, in coincidenza della data di pronunciamento della predetta valutazione d'impatto ambientale.

3. Ai sensi dell'art. 6, comma 10, della legge 9 gennaio 1991, n. 9 e s.m.i., per lo stesso periodo è sospeso il pagamento del canone.

4. La sospensione del decorso temporale è accordata senza pregiudizio degli eventuali diritti dei terzi.

Art. 2

(Pubblicazione e consegna)

1. Il presente decreto è pubblicato nel *Bollettino Ufficiale degli Idrocarburi e della Geotermia* e consegnato alla Società EDISON-S.p.A. tramite la competente Agenzia del Demanio Filiale Basilicata.

2. Contro il presente provvedimento è ammesso ricorso giurisdizionale avanti al Tribunale Amministrativo Regionale Lazio, sede di Roma, secondo le modalità di cui alla legge 6 dicembre 1971, n. 1034, ovvero ricorso Straordinario al Capo dello Stato, ai sensi del Decreto del Presidente della Repubblica 25.11.1971, n. 1199, rispettivamente entro 60 e 120 giorni dalla data della notificazione o della comunicazione dell'atto impugnato o da quando l'interessato ne abbia avuto piena conoscenza.

Roma, 30 ottobre 2009

Il Direttore generale: TERLIZZESE

DECRETI DI PROROGA E RIDUZIONE DELL'AREA

NUMERO DI PUBBLICAZIONE: 146.

DECRETO MINISTERIALE 13 ottobre 2009.

Proroga e riduzione dell'area del permesso di ricerca «FIUME ARRONE» della Società Ascent Resources Italia (r.u.)

(Tavola fuori testo n. 3).

IL DIRETTORE GENERALE PER LE RISORSE MINERARIE ED ENERGETICHE

Vista la legge 11 gennaio 1957, n. 6 e successive modifiche ed integrazioni, recante "Ricerca e coltivazione degli idrocarburi liquidi e gassosi";

Vista la legge 21 luglio 1967, n. 613 e successive modifiche ed integrazioni, recante "Ricerca e coltivazione degli idrocarburi liquidi e gassosi nel mare territoriale e nella piattaforma continentale e modificazioni alla legge 11 gennaio 1957, n. 6 sulla Ricerca e coltivazione degli idrocarburi liquidi e gassosi";

Vista la legge 8 luglio 1986, n. 349, recante "Istituzione del Ministero dell'ambiente e norme in materia di danno ambientale";

Vista la legge 9 gennaio 1991, n. 9 e successive modifiche ed integrazioni, recante "Norme per l'attuazione del nuovo Piano energetico nazionale: aspetti istituzionali, centrali idroelettriche ed elettrodotti, idrocarburi e geotermia, autoproduzione e disposizioni fiscali";

Visto il decreto legislativo 25 novembre 1996, n. 625 recante "Attuazione della direttiva 94/22/CEE, relativa alle condizioni di rilascio e di esercizio delle autorizzazioni alla prospezione, ricerca e coltivazione di idrocarburi";

Vista la legge 20 agosto 2004, n. 239 recante "Riordino del settore energetico, nonché delega al governo per il riassetto delle disposizioni vigenti in materia di energia";

Vista la legge 8 agosto 1985, n. 431 e successive modifiche ed integrazioni, recante "Disposizioni urgenti per la tutela delle zone di particolare interesse ambientale";

Vista la legge 6 dicembre 1991, n. 349 riguardante "Legge quadro sulle aree protette";

Visto il decreto legislativo 25 novembre 1996, n. 624 recante "Attuazione della direttiva 92/91/CEE relativa alla sicurezza e salute dei lavoratori nelle industrie estrattive per trivellazione e della direttiva 92/104/CEE relativa alla sicurezza e salute dei lavoratori nelle industrie estrattive a cielo aperto e sotterranee";

Visto il decreto legislativo 3 aprile 2006 n. 152, come modificato dal decreto legislativo 8 novembre 2006, n. 284 e dal decreto legislativo 16 gennaio 2008, n. 4 recante "Ulteriori disposizioni correttive ed integrative del decreto legislativo 3 aprile 2006, n. 152, recante norme in materia ambientale";

Visto il decreto del Presidente della Repubblica 18 aprile 1994, n. 484, recante la "Disciplina dei procedimenti di conferimento dei permessi di prospezione o ricerca e di concessione di coltivazione di idrocarburi in terraferma e in mare";

Visto il D.M. 6 agosto 1991, di "Approvazione del nuovo disciplinare tipo per i permessi di prospezione e ricerca e per le concessioni di coltivazione di idrocarburi liquidi e gassosi";

Visto l'Accordo procedimentale (rep. n. 1247) sancito dalla Conferenza Stato-Regioni in data 24 aprile 2001 per l'acquisizione dell'intesa prevista dall'art. 3, comma 1, lettera b) del d. lgs. n. 443 del 1999;

Visto il decreto del Presidente della Repubblica 28 novembre 2008, n. 197, recante il "Regolamento di organizzazione del Ministero dello sviluppo economico";

Visto il D.M. 10 luglio 2002, con il quale alla Società Italmin Exploration-S.r.l. è stato accordato, per la durata di anni sei il permesso di ricerca di idrocarburi liquidi e gassosi denominato convenzionalmente «FIUME ARRONE» in territorio della provincia di Roma;

Visti i DD.MM. 28 ottobre 2004, 30 marzo 2007 e 19 giugno 2008 con i quali la titolarità del permesso in parola è stata intestata, in ultimo, alle Società Ascent Resources Italia-S.r.l., Medoilgas Civita-Ltd. e Italmin Exploration-S.r.l. con quote rispettivamente del 40%, 30% e 30%, rappresentate dalla prima;

Vista l'istanza pervenuta in data 9 luglio 2008 con la quale è stata chiesta la proroga triennale del permesso stesso, previa riduzione dell'area di ricerca;

Visto il programma dei lavori relativo al nuovo periodo di vigenza;

Visto il rapporto prot. n. 0023815 del 2 ottobre 2008 con il quale l'Ingegnere Capo dell'Ufficio territoriale di Roma ha espresso parere favorevole all'accoglimento dell'istanza di proroga;

Considerato che non ricorrono gli estremi di cui all'art. 18, comma 1, del citato D.P.R. 484 del 1994 per l'acquisizione del parere del Comitato tecnico per gli idrocarburi e la geotermia, ora Commissione per gli idrocarburi e le risorse minerarie, in quanto la proroga di vigenza richiesta non presenta problemi di particolare rilevanza;

Preso atto che le Società hanno adempiuto agli obblighi derivanti dal permesso medesimo;

Vista la nota ministeriale prot. n. 44705 del 20 novembre 2008, con la quale è stata chiesta alla Regione Lazio, ai sensi dell'art. 1, comma 7 della legge n. 239 del 2004, la prescritta intesa in conformità all'Accordo procedimentale (rep. n. 1247) sancito dalla Conferenza Stato-Regioni in data 24 aprile 2001 e contestualmente la Società Ascent Resources Italia-S.r.l. è stata invitata a presentare, se richiesto, alla su indicata Regione il rapporto ambientale di cui al disposto dell'art. 35 del d. lgs. n. 112 del 1998;

Vista la nota prot. n. 93038 dell'8 giugno 2009, con la quale la Regione Lazio ha espresso parere favorevole alla proroga del permesso di ricerca «FIUME ARRONE», con la prescrizione di sottoporre a procedura di VIA la perforazione del pozzo programmato;

D E C R E T A:

Art. 1.

(Proroga della permesso)

Ai sensi del combinato disposto dell'art. 7, comma 1 della legge 11 gennaio 1957, n. 6, art. 6. comma 5, della legge 9 gennaio 1991, n. 9 e art. 7, comma 1 del decreto legislativo 25 novembre 1996 n. 625, il permesso di ricerca di idrocarburi liquidi e gassosi denominato convenzionalmente "FIUME ARRONE", in territorio della provincia di Roma di cui sono titolari, con il D.M. 19 giugno 2008, le Società ASCENT RESOURCES ITALIA S.r.l. (c.f. n. 13140670152) con sede legale e uffici in Roma, Via Cassia, 1020 (C.a.p. 00189), MEDOILGAS CIVITA- LTD (c.f. n. 08344911006), con sede in Londra Southampton Buildings WC2A 1AP e Sede secondaria in Roma, Via Orazio, 30 (C.a.p. 00193) e ITALMIN EXPLORATION-S.r.l. (c.f. n. 05287541006) con sede in Roma, Viale Trastevere, 249 (C.a.p. 00153), rappresentate dalla prima, è prorogato per la durata di tre anni a decorrere dal 10 luglio 2008 previa riduzione dell'area da kmq da 358,22 a kmq 268,97.

Art. 2

(Area di ricerca)

La zona del terreno entro la quale le Società permissionarie eseguiranno la ricerca, secondo il programma dei lavori nelle premesse citate e che con il presente decreto s'intende approvato, è delimitata, sul piano topografico alla scala 1: 100.000 allegato al presente decreto, con linea continua di colore nero passante per i ventitre vertici, le cui coordinate geografiche, rilevate graficamente sul piano stesso, sono riportate nella tabella allegata al presente decreto.

Art. 3

(Programma dei lavori)

1. E'approvato il programma dei lavori che prevede:

- registrazione di nuove linee sismiche di circa 30 km attraverso il sistema Hydrapulse;
- perforazione di un pozzo esplorativo, nel caso in cui l'interpretazione dei dati del nuovo rilievo sismico confermi l'esistenza di una o più situazioni meritevoli di accertamento; con una profondità di circa 1.000-2.000.

2. Nessuna variazione può essere apportata al programma dei lavori approvato con il presente decreto senza la preventiva autorizzazione di questa Amministrazione previa eventuale valutazione di compatibilità ambientale.

Art. 4

(Obblighi e prescrizioni)

Le permissionarie sono tenute a:

a) ad osservare, oltre agli obblighi stabiliti con il D.M. 10 luglio 2002 tutte le condizioni e prescrizioni contenute nel disciplinare tipo approvato con il D.M. 6 agosto 1991, nonché tutte le prescrizioni e limitazioni che altre Amministrazioni dello Stato potranno imporre a tutela di pubblici interessi, nonché al rispetto delle norme sulla sicurezza e salute dei luoghi di lavoro, in particolare da quanto stabilito dal D.P.R. 9 aprile 1958, n. 128 e dal Decreto legislativo 25 novembre 1996, n. 624. Le Società permissionarie nel corso dello svolgimento della attività di ricerca sono comunque tenute a osservare tutte le prescrizioni, indicazioni e condizioni di cui alla nota prot. 98038 dell'8 giugno 2009 della Regione Lazio – Dipartimento economico e occupazionale – Direzione regionale – Attività produttive - che fa parte integrante del presente decreto.

b) ad accertarsi presso le Autorità competenti che i lavori di ricerca programmati non ricadano nelle aree precluse ai sensi della legge 8 agosto 1985, n. 431, nonché a munirsi, ove occorra, delle autorizzazioni prescritte a tutela dell'ambiente. E' comunque vietata la ricerca nelle aree destinate a parco naturale statale o regionale, salvo espressa autorizzazione da parte delle Autorità competenti;

c) a corrispondere allo Stato il canone annuo anticipato ai sensi dell'art. 18 del D. Lgs n. 625 del 1996 nelle premesse citate, aggiornato con l'indice ISTAT per gli anni seguenti.

Art. 5

(Pubblicazione e consegna)

Il presente decreto sarà pubblicato nel *Bollettino Ufficiale degli Idrocarburi e della Geotermia* e consegnato alla Società Ascent Resources Italia S.r.l. tramite l'Agenzia del Demanio Filiale Lazio.

Contro il presente provvedimento è ammesso ricorso giurisdizionale avanti al Tribunale Amministrativo Regionale Lazio, sede di Roma, secondo le modalità di cui alla legge 6 dicembre 1971, n. 1034, ovvero ricorso

Straordinario al Capo dello Stato, ai sensi del Decreto del Presidente della Repubblica 25.11.1971, n. 1199, rispettivamente entro 60 e 120 giorni dalla data della notificazione o della comunicazione dell'atto impugnato o da quando l'interessato ne abbia avuto piena conoscenza.

Roma, 13 ottobre 2009

Il Direttore generale: TERLIZZESE

Allegato al D.M. 13 ottobre 2009 relativo al permesso di ricerca «FIUME ARRONE».

- Coordinate geografiche dei vertici:

Vertice	Longitudine W Monte Mario	Latitudine N
a	-0° 19'	42° 00'
b	-0° 15'	42° 00'
c	-0° 15'	41° 59'
d	-0° 13'	41° 59'
e	-0° 13'	41° 58'
f	-0° 10'	41° 58'
g	-0° 10'	41° 57'
h	-0° 09'	41° 57'
i	-0° 09'	41° 56'
l	-0° 08'	41° 56'
m	-0° 08'	41° 54'
n	-0° 07'	41° 54'
o	-0° 07'	41° 53'
p	-0° 06'	41° 53'
q	-0° 06'	41° 52'
r	-0° 05'	41° 52'
s	-0° 05'	41° 51'
t	-0° 04'	41° 51'
u	-0° 04'	41° 50'
v	Intersezione tra il parallelo 41° 50' e la linea di costa a bassa marea;	
z	Intersezione tra la linea di costa a bassa marea ed il meridiano 00° 23';	
a'	-0° 23'	41° 59'
b'	-0° 19'	41° 59'

Dal vertice v al vertice z il limite del permesso è rappresentato dalla linea di costa a bassa marea.

Superficie: km² 268,97.

CONCESSIONI DI STOCCAGGIO

DECRETI RELATIVI AI PROGRAMMI DI LAVORO

NUMERO DI PUBBLICAZIONE: 147.

DECRETO INTERMINISTERIALE 16 ottobre 2009.

Autorizzazione all'ampliamento della centrale operante nella concessione «COLLALTO STOCCAGGIO » della Società Edison Stoccaggio

IL MINISTRO DELLO SVILUPPO ECONOMICO
di concerto con

IL MINISTRO DELL'AMBIENTE E DELLA TUTELA DEL TERRITORIO E DEL MARE

Vista la legge 26 aprile 1974, n. 170, recante disciplina dello stoccaggio di gas naturale in giacimenti di idrocarburi (di seguito: la legge n. 170/74), nonché le successive modifiche e integrazioni con particolare riferimento a quelle introdotte dal decreto legislativo 23 maggio 2000, n. 164;

Visto il decreto legislativo 25 novembre 1996, n. 624, di attuazione della direttiva 92/91/CEE relativa alla sicurezza e salute dei lavoratori nelle industrie estrattive per trivellazione e della direttiva 92/104/CEE relativa alla sicurezza e salute dei lavoratori nelle industrie estrattive a cielo aperto o sotterranee (di seguito: decreto legislativo n. 624/96);

Visto il decreto legislativo 25 novembre 1996, n. 625, di attuazione della direttiva 94/22/CEE relativa alle condizioni di rilascio e di esercizio delle autorizzazioni alla prospezione, ricerca e coltivazione di idrocarburi, che all'articolo 13 definisce norme sul conferimento ed esercizio delle concessioni di coltivazione e di stoccaggio (di seguito: decreto legislativo n. 625/96);

Visto il decreto legislativo 23 maggio n. 164, di attuazione della direttiva n. 98/30/CE recante norme comuni per il mercato interno del gas naturale (di seguito: decreto legislativo n. 164/00), con particolare riferimento alle disposizioni del Titolo IV che integrano e modificano le norme dell'ordinamento interno per lo stoccaggio di gas naturale;

Visto il decreto del Presidente della Repubblica 8 giugno 2001, n. 327 (di seguito: decreto del Presidente della Repubblica n. 327/01), recante il testo unico delle disposizioni legislative e regolamentari in materia di espropriazione per pubblica utilità;

Vista la legge 23 agosto 2004, n. 239, recante norme per il riordino del settore energetico (di seguito: legge n. 239/04), ed in particolare:

l'articolo 1, comma 8, lettera b), numero 3), che attribuisce allo Stato le determinazioni inerenti lo stoccaggio di gas naturale in giacimento,

l'articolo 1, comma 60, che stabilisce che le disposizioni di cui all'articolo 8 della legge 24 novembre 2000, n. 340, (di seguito: legge 340/2000) si applicano alla realizzazione di stoccaggi di gas naturale in sotterraneo, ferma restando l'applicazione della procedura di valutazione di impatto ambientale, ove stabilita dalla legge, e che la norma a cui si rinvia dispone che la concessione di stoccaggio di gas naturale é conferita con decreto del Ministro dello sviluppo economico, di concerto con il Ministro dell'ambiente e della tutela del territorio e del mare e d'intesa con la Regione interessata;

Vista la legge 23 luglio 2009, n. 99, (di seguito: legge 99/2009) recante disposizioni per lo sviluppo e l'internazionalizzazione delle imprese, nonché in materia di energia, con particolare riferimento all'articolo 27, comma 33, che nell'abrogare l'articolo 8 della legge 340/2000, consente di avvalersi delle disposizioni ivi contenute per i procedimenti già in corso alla data del 15 agosto 2009, data di entrata in vigore della medesima legge 99/2009;

Visto il decreto ministeriale 26 agosto 2005 del Ministero delle attività produttive, ora Ministero dello sviluppo economico, recante le norme sulla modalità di conferimento della concessione di stoccaggio di gas naturale in sotterraneo e l'approvazione del relativo disciplinare tipo nel quale sono previste le modalità di attuazione delle attività di stoccaggio, gli obiettivi qualitativi, i poteri di verifica, le conseguenze di eventuali inadempimenti, emanato ai sensi dell'articolo 11, comma 1, del decreto legislativo n. 164/00;

Visto il decreto legislativo 3 aprile 2006, n. 152, (di seguito: decreto legislativo 152/2006) recante norme in materia ambientale, così come vigente fino alla data di entrata in vigore del decreto legislativo 16 gennaio 2008, n. 4 (di seguito: decreto legislativo 4/2008), ed in particolare l'articolo 5, lett. g), l'articolo 23, comma 3 e l'articolo 32, in relazione alla verifica di assoggettabilità a procedura di valutazione di impatto ambientale dei progetti di modifica di impianti esistenti;

Visto l'articolo 35, comma 2-ter, del decreto legislativo 152/2006, così come modificato dal decreto legislativo 4/2008, recante la disposizione transitoria che stabilisce che le procedure di valutazione di impatto ambientale avviate precedentemente all'entrata in vigore del medesimo decreto legislativo sono concluse ai sensi delle norme vigenti al momento dell'avvio del procedimento;

Vista la legge 7 agosto 1990, n. 241, recante norme in materia di procedimento amministrativo e di diritto di accesso ai documenti amministrativi (di seguito: legge n. 241/1990) nonché le successive modifiche e integrazioni con particolare riferimento a quelle introdotte dalla legge 8 febbraio 2005, n. 15;

Visto il decreto ministeriale 16 giugno 1994, con il quale é conferita alla Società Edison Gas, ora Edison Stoccaggio Spa, la concessione di stoccaggio di gas naturale in giacimenti di idrocarburi denominata "COLLALTO STOCCAGGIO", nonché l'approvazione 2 settembre 1998, n. 447911, del programma per lo stoccaggio nel livello stratigrafico "A";

Vista l'istanza in data 3 gennaio 2007, della società Edison Stoccaggio Spa, di seguito: Società proponente, con la quale ha chiesto l'approvazione del progetto di ampliamento della centrale di trattamento e compressione del gas naturale di Susegana (TV), operante nella concessione "COLLALTO STOCCAGGIO", nonché la dichiarazione di pubblica utilità dell'opera, ai sensi dell'art. 30 del decreto legislativo 23 maggio 2000, n. 164;

Vista l'istruttoria avviata per l'approvazione del progetto di ampliamento con avviso pubblicato in data 9 marzo 2007 sui quotidiani "*Il Gazzettino*", "*La Tribuna di Treviso*" ed il "*Corriere della Sera*", che ha comportato un esame contestuale di vari interessi pubblici coinvolti nel procedimento amministrativo, eseguito tramite la conferenza di servizi riunitasi nelle date 10 maggio 2007, 20 settembre 2007 e 7 maggio 2009, effettuata dal competente Ufficio della ex Direzione generale per l'energia e le risorse minerarie, le cui funzioni in materia di stoccaggio di gas naturale sono alla data odierna attribuite alla Direzione generale per le risorse minerarie ed energetiche del Ministero dello sviluppo economico;

Preso atto che nel corso della conferenza di servizi le Amministrazioni partecipanti hanno espresso parere non ostativo alla realizzazione del progetto presentato dalla Società proponente e, in particolare:

la Regione Veneto – Direzione regionale per le foreste e l'economia montana – Unità periferica servizio forestale regionale di Treviso e Venezia, ha impartito alcune prescrizioni a salvaguardia delle aree boscate, limitrofe all'area interessata dai lavori, con nota 26 gennaio 2007, n. 49679, agli atti del fascicolo della conferenza di servizi;

la Regione Veneto – Direzione pianificazione territoriale e parchi, in esito all'esame della Valutazione di incidenza ha espresso parere favorevole a condizione che siano rispettate le prescrizioni indicate nel verbale di istruttoria tecnica del 27 marzo 2007, agli atti del fascicolo della conferenza di servizi;

la Regione Veneto – Segreteria regionale dell'ambiente e territorio, Unità periferica Genio Civile di Treviso, ha prescritto che il progetto esecutivo delle strutture dovrà comunque essere sottoposto alla normale autorizzazione sismica rilasciata da quell'Ufficio come comunicato con nota 26 aprile 2007, n. 234627; agli atti del fascicolo della conferenza di servizi;

il Ministero per i beni e le attività culturali, Direzione generale per i beni culturali e paesaggistici del Veneto, con riferimento all'esistenza di un presunto tracciato della *via Claudia Augusta*, in prossimità dell'area interessata dai lavori, ha stabilito che le operazioni di scasso del terreno e la realizzazione delle opere siano effettuate con assistenza archeologica continuativa, con previsione di indagine di scavo delle strutture antiche eventualmente individuate, sotto la direzione scientifica della Soprintendenza per i beni archeologici del Veneto, esprimendo parere favorevole alla realizzazione del progetto a condizione che siano rispettate le ulteriori prescrizioni indicate con nota 9 maggio 2007, n. 3124, agli atti del fascicolo della conferenza di servizi;

la Regione Veneto – Direzione urbanistica, in esito alla Valutazione tecnica regionale del Comitato ex legge regionale 23 aprile 2004, n. 11, art. 27, ha espresso parere favorevole a condizione che siano rispettate le prescrizioni indicate nella valutazione n. 369 del 21 giugno 2007, agli atti del fascicolo della conferenza di servizi;

Preso atto che nel corso della seduta della conferenza di servizi del 20 settembre 2007, il Ministero dell'ambiente, convocato su richiesta dal Presidente della Regione Veneto con nota 27 giugno 2007, n. 365045, ha configurato la necessità che la Società proponente svolgesse la verifica di assoggettabilità alla procedura di valutazione di impatto ambientale del progetto in esame (di seguito: verifica di esenzione dalla VIA) ai sensi dell'art. 4 della Direttiva 85/337/CEE e s.m.i. e del decreto legislativo 152/2006;

Vista l'istanza 28 novembre 2007 con la quale la Società proponente ha chiesto al competente Ministero dell'ambiente – Direzione per la salvaguardia ambientale la verifica di esenzione dalla VIA;

Vista la disposizione 19 marzo 2009 del Ministero dell'ambiente (di seguito: provvedimento di esenzione dalla VIA), con la quale si esclude il progetto presentato dalla Società proponente dall'applicazione della procedura di valutazione dell'impatto ambientale a condizione del rispetto delle prescrizioni di cui al parere della Commissione tecnica di verifica dell'impatto ambientale VIA-VAS del 15 dicembre 2008, n. 190;

Vista la nota 6 maggio 2009, n. 7874, del Comune di Susegana (TV) con la quale il Sindaco comunica che non si ravvisano incompatibilità alla variazione urbanistica dell'area interessata dal progetto in esame, in ordine alla previsione di destinare a Zona Territoriale Omogenea di tipo F, sottozona b: *aree per attrezzature di interesse comune*, l'area interessata all'ampliamento della centrale di stoccaggio del gas naturale;

Preso atto inoltre che:

- la Società proponente, con atto registrato il 10 luglio 2007 a Conegliano (TV), col n. 2932, repertorio 40371/20005, ha provveduto ad acquistare i terreni interessati dal progetto di ampliamento della centrale di trattamento e compressione del gas naturale di Susegana (TV) e che pertanto non sussiste la necessità di apporre vincoli preordinati ad esproprio di immobili per la realizzazione del progetto;

- in data 7 maggio 2009 si è conclusa la conferenza di servizi il cui esito dei lavori, valutate le specifiche risultanze della conferenza e tenendo conto delle posizioni espresse in quella sede, è favorevole al rilascio dell'autorizzazione richiesta, fatto salvo il recepimento delle prescrizioni espresse con il provvedimento di esenzione dalla VIA sopra richiamato, delle ulteriori prescrizioni formulate da tutte le Amministrazioni partecipanti alla conferenza di servizi;

- nella seduta conclusiva della conferenza di servizi la Regione Veneto, in esito alle istruttorie compiute dalle competenti strutture regionali, ha espresso nulla osta alla realizzazione del progetto, fermo restando che la realizzazione dell'ampliamento dovrà procedere solo dopo la concreta conformità alla strumentazione e regolamentazione urbanistica locale;

Considerato il carattere strategico del potenziamento degli stoccaggi di gas naturale esistenti, che garantiscono l'approvvigionamento del gas naturale nel caso di condizioni di scarsa fornitura dall'estero, nonché il funzionamento del sistema nazionale del gas durante il periodo invernale in relazione alla punta stagionale della domanda;

D E C R E T A :

Art. 1

(Approvazione del progetto di ampliamento della Centrale di trattamento e compressione del gas)

Ai fini del potenziamento dell'esercizio di stoccaggio di gas naturale in giacimento, secondo il programma approvato con i provvedimenti riportati nelle premesse al presente decreto, é approvato il progetto di ampliamento della Centrale di trattamento e compressione del gas naturale (di seguito: Centrale), situata nel territorio comunale di Susegana (TV), presentato dalla società Edison Stoccaggio S.p.A., rappresentante unico della concessione «COLLALTO STOCCAGGIO», come modificato nel rispetto delle prescrizioni impartite nel corso del procedimento autorizzativo.

L'autorizzazione é rilasciata nel rispetto delle condizioni indicate nel decreto di esclusione della procedura di VIA, emesso dal Ministero dell'ambiente e della tutela del territorio e del mare in data 19/03/09.

L'area inerente l'ampliamento della Centrale é identificata nella scheda tecnica allegata al presente provvedimento.

E' fatto salvo il pagamento di ogni tributo o diritto dovuto ai sensi delle leggi vigenti, inclusi gli oneri di urbanizzazione e i contributi sul costo di costruzione dovuti per interventi edilizi al Comune di Susegana.

L'inizio dei lavori é condizionato alla concreta conformità della destinazione d'uso dell'area interessata all'ampliamento della Centrale alla strumentazione e regolamentazione urbanistica locale a Zona Territoriale Omogenea di tipo F, sottozona b: aree per attrezzature di interesse comune.

Il presente decreto sostituisce, ai fini urbanistici ed edilizi, ogni altra autorizzazione, concessione, approvazione, parere e nulla osta comunque denominati necessari alla realizzazione delle opere e all'esercizio degli impianti previsti nel progetto approvato, fatte salve le disposizioni e le autorizzazioni in materia di sicurezza e salute previste dalle norme vigenti, delle quali il concessionario dovrà munirsi prima della costruzione ed esercizio degli impianti.

Art. 2

(Dichiarazione di pubblica utilità)

Le opere e gli impianti inerenti l'esercizio della concessione di stoccaggio di gas naturale «COLLALTO STOCCAGGIO», per quanto riportato nella considerazione in premessa al presente decreto, sono dichiarati di pubblica utilità.

Il presente decreto, ai sensi degli articoli 10 e 12 del decreto del Presidente della Repubblica 327/01, ha efficacia equivalente allo strumento urbanistico generale del Comune di Susegana, sul cui territorio si realizza l'ampliamento della Centrale per l'esercizio dello stoccaggio di gas naturale, e integra, limitatamente alla realizzazione di tali opere e impianti, il piano regolatore generale adottato dal Comune stesso, costituendone variante.

La variante si concretizza con il recepimento nel piano regolatore generale del Comune di Susegana delle disposizioni del comma 2.

Art. 3

(Opere del progetto di ampliamento della Centrale)

Con riferimento alla documentazione del Progetto di ampliamento della Centrale, trasmessa al Ministero dello sviluppo economico, in data 23 aprile 2007, nonché alle documentazioni inerenti le successive modifiche e integrazioni in esito alle richieste delle Amministrazioni interessate, depositate presso l'Ufficio nazionale minerario per gli idrocarburi e la geotermia del Ministero dello sviluppo economico e presso l'Ufficio competente del Comune di Susegana (TV), sono approvate le opere indicate nell'allegato elenco Opere civili.

Art. 4

(Esecuzione dei lavori)

Il concessionario é tenuto ad iniziare i lavori per la realizzazione delle opere dell'elenco di cui all'articolo 3, entro sei mesi dalla data di adeguamento del piano regolatore generale del Comune di Susegana e a concluderli nel più breve tempo possibile e comunque non oltre trentasei mesi dalla stessa data. Con provvedimento del Ministero dello sviluppo economico possono essere concesse proroghe di tali termini, a seguito di motivata istanza.

Il concessionario trasmette ogni tre mesi al Ministero dello sviluppo economico – Ufficio nazionale minerario per gli idrocarburi e la geotermia – UNMIG -, nonché al competente Ufficio UNMIG di Bologna, un rapporto concernente lo stato di realizzazione complessivo dell'iniziativa.

L'autorizzazione alla costruzione e all'esercizio degli impianti e delle opere previste nel progetto di ampliamento é concessa dall'UNMIG di Bologna nel rispetto delle disposizioni degli articoli 84 e 85 del decreto legislativo 624/96, nonché con riferimento all'articolo 17 del decreto ministeriale 26 agosto 2005. E' fatto salvo ogni ulteriore adempimento in ottemperanza alle disposizioni di cui all'articolo 1, comma 5, del presente decreto.

Art. 5

(Verifiche di ottemperanza)

L'ottemperanza delle disposizioni di cui all'articolo 1, comma 4, é verificata dagli organi di vigilanza delle competenti Amministrazioni. Il programma di verifiche, concordato con il competente Ufficio dell'Agenzia regionale per

l'ambiente, é trasmesso all'Ufficio UNMIG di Bologna ai fini del suo coordinamento con le misure di sicurezza disposte ex articolo 85 del decreto legislativo 624/96.

Il Ministero dello sviluppo economico, Ufficio UNMIG di Bologna, effettua l'esame della documentazione e gli accertamenti tecnici necessari alla realizzazione degli impianti e all'esercizio della concessione «COLLALTO STOCAGGIO» nel rispetto delle norme di cui al decreto ministeriale 26 agosto 2005.

Art. 6

(Pubblicazione ed entrata in vigore)

Il presente decreto é pubblicato nel sito internet del Ministero dello sviluppo economico e nel *Bollettino Ufficiale degli idrocarburi e della Geotermia*. Produce effetti dalla data della pubblicazione del dispositivo nella Gazzetta Ufficiale della Repubblica italiana.

La data in cui diviene efficace il presente decreto ministeriale é comunicata con apposito avviso affisso per venti giorni consecutivi all'albo pretorio del Comune di Susegana (TV).

Avverso il presente decreto é ammesso ricorso giurisdizionale al TAR competente o, in alternativa, ricorso straordinario al Capo dello Stato nel termine rispettivamente di sessanta e centoventi giorni dalla data di entrata in vigore.

Roma, 16 ottobre 2009

Il Ministro dello Sviluppo Economico: SCAJOLA *Il Ministro dell'Ambiente e della Tutela del Territorio e del Mare: PRESTIGIACOMO*

Allegato al D.M. 16 ottobre 2009

Elenco delle Opere civili

Fondazioni per edifici, cabinati e apparecchiature

Sono poggiati su fondazioni superficiali in calcestruzzo armato i seguenti edifici, cabinati e apparecchiature:

n.1 edificio elettrico, controllo e uffici in cemento armato prefabbricato

n.2 cabinati metallici per alloggiamento compressori gas

n.1 cabinato metallico per alloggiamento serbatoi diesel

n.1 cabinato metallico per alloggiamento compressori aria

n.2 compressori gas

n.4 strutture metalliche per supporto aerotermi

n.1 struttura metallica per candela fredda

n.1 struttura metallica per torcia calda

n.1 struttura metallica per termodistruttore

n.2 strutture metalliche per colonne di rigenerazione

varie apparecchiature minori

- separatori, filtri e skid disidratazione e rigenerazione

- skid misura fiscale e altri minori

- riscaldatori gas

- k.o. drum, guardia idraulica, ecc.

- cabinato metallico per alloggiamento skid recupero gas

- n.2 cabinati antincendio per compressori gas

- n.1 cabinato per strumenti misura

Vasche e strutture in calcestruzzo armato

Sono realizzate in calcestruzzo armato le seguenti vasche e strutture:

n.1 vasca acque meteoriche e strutture annesse (pozzetti, ecc.)

n.1 vasca alloggiamento serbatoio acque di processo

n.1 vasca alloggiamento serbatoio acque oleose

n.1 vasca raccolta drenaggi di centrale

n.1 vasca raccolta olio trasformatori

n.1 vasca per polmone drenaggi rigenerazione

n.6 vani per trasformatori con muri tagliafiamma

Strutture varie di servizio

Per la centrale sono presenti le seguenti strutture di servizio:

rilevato in terra di mascheramento

recinzione esterna e cancelli di ingresso in grigliato metallico

strade e piazzali con pavimentazione in conglomerato bituminoso e cordoli in calcestruzzo

rete di drenaggio acque meteoriche e relativi pozzetti

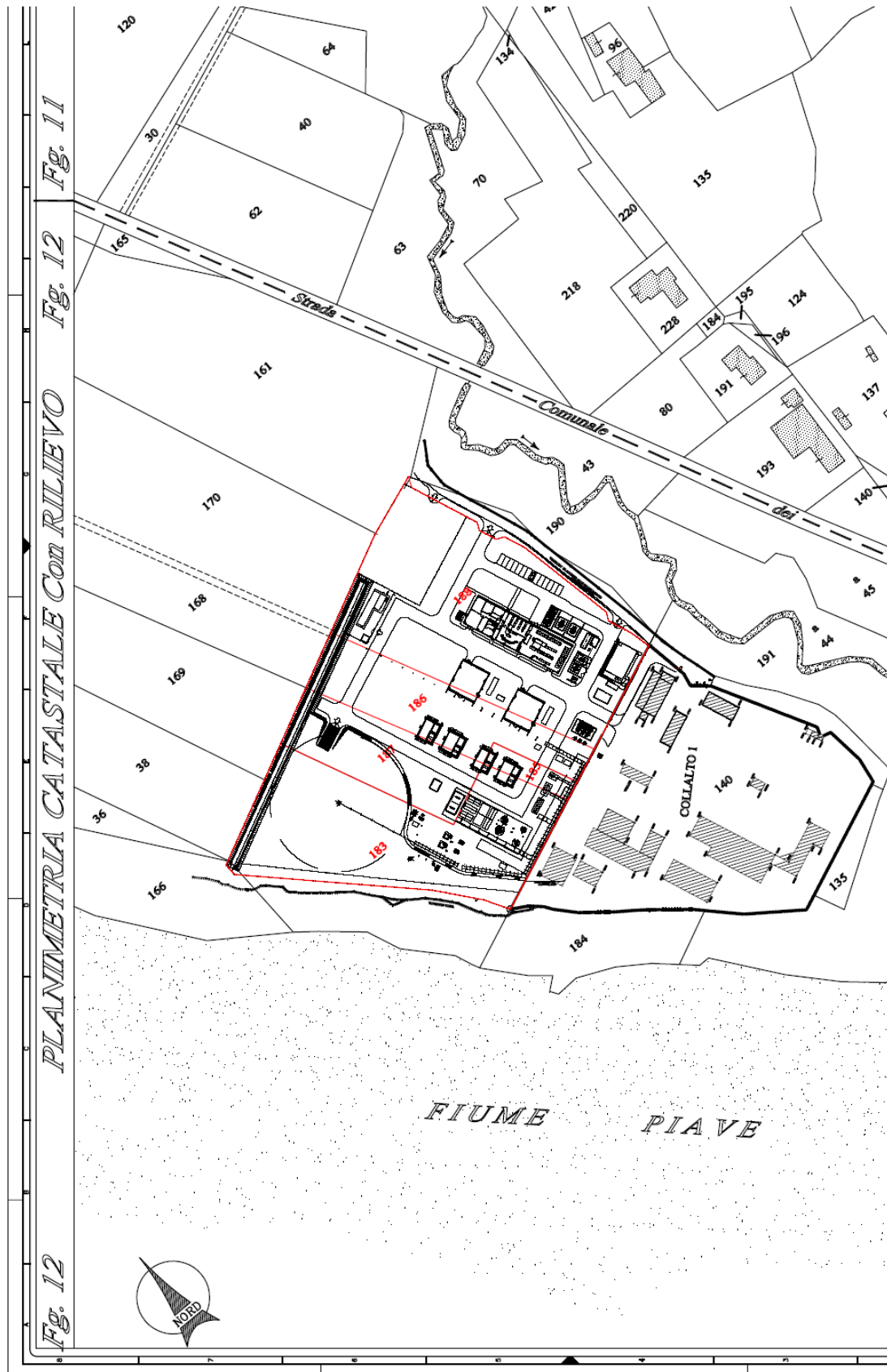
rete di scarico acque sanitarie e relativa vasca Imhoff

cunicoli in calcestruzzo per cavi elettrici e strumentali e relativi pozzetti

tettoie metalliche di copertura per vasche e apparecchiature all'aperto

struttura metallica di supporto tubazioni (pipe rack)

Stralcio planimetrico dell'area interessata dall'ampliamento della Centrale di trattamento e compressione della concessione "COLLALTO STOCCAGGIO"



Roma, 30 ottobre 2009

Il Direttore generale: TERLIZZESE

ATTIVITÀ DI RICERCA E COLTIVAZIONE DI IDROCARBURI IN MARE

ISTANZE DI PERMESSO

NUOVE ISTANZE

NUMERO DI PUBBLICAZIONE: 148.

Istanza di permesso di ricerca «d71F.R-.NP» presentata dalla Società Northern Petroleum UK
(estratto).

Richiedente: Società NORTHERN PETROLEUM UK – Roma, Viale Trastevere, 249.

Data di presentazione dell'istanza: 26 ottobre 2009.

Denominazione convenzionale del permesso richiesto: «d71F.R-.NP».

Ubicazione e delimitazione del permesso richiesto:

- Sottofondo marino: Mare Adriatico (Zona F).
- Zona C: km² 748,30.
- Foglio della Carta nautica delle coste d'Italia alla scala 1 : 250.000 (I.I.M.): 920.
- Coordinate geografiche dei vertici o intersezioni:

Vertice o intersezione	Longitudine E Greenwich	Latitudine N
a	18° 36'	40° 39'
b	Intersezione tra il parallelo 40° 39' e la linea di delimitazione della Zona F;	
c	Intersezione tra la linea di delimitazione della Zona F ed il parallelo 40° 14';	
d	18° 41'	40° 14'
e	18° 41'	40° 16'
f	18° 39'	40° 16'
g	18° 39'	40° 26'
h	18° 38'	40° 26'
i	18° 38'	40° 34'
l	18° 36'	40° 34'

Dal vertice *b* al vertice *c* il limite del permesso è rappresentato dalla linea di delimitazione della Zona F.

- Superficie richiesta: km² 748,30.

Riproduzione del piano topografico del permesso richiesto: Tav. n. 4 fuori testo.

NUMERO DI PUBBLICAZIONE: 149.

Istanza di permesso di ricerca «d72F.R-.NP» presentata dalla Società Northern Petroleum UK
(estratto).

Richiedente: Società NORTHERN PETROLEUM UK – Roma, Viale Trastevere, 249.

Data di presentazione dell'istanza: 26 ottobre 2009.

Denominazione convenzionale del permesso richiesto: «d72F.R-.NP».

Ubicazione e delimitazione del permesso richiesto:

- Sottofondo marino: Mare Adriatico (Zona D e Zona F).
- Zona C: km² 745,20.
- Foglio della Carta nautica delle coste d'Italia alla scala 1 : 250.000 (I.I.M.): 920.

- Coordinate geografiche dei vertici o intersezioni:

Vertice o intersezione	Longitudine E Greenwich	Latitudine N
a	18° 50'	40° 14'
b	Intersezione tra il parallelo 40° 14' e la linea di delimitazione della Zona F;	
c	Intersezione tra la linea di delimitazione della Zona F ed il parallelo 39° 49';	
d	18° 46'	39° 49'
e	18° 46'	39° 50'
f	18° 44'	39° 50'
g	18° 44'	39° 51'
h	18° 43'	39° 51'
i	18° 43'	39° 57'
l	18° 44'	39° 57'
m	18° 44'	40° 00'
n	18° 45'	40° 00'
o	18° 45'	40° 01'
p	18° 46'	40° 01'
q	18° 46'	40° 02'
r	18° 47'	40° 02'
s	18° 47'	40° 12'
t	18° 49'	40° 12'
u	18° 49'	40° 13'
v	18° 50'	40° 13'

Dal vertice *b* al vertice *c* il limite del permesso è rappresentato dalla linea di delimitazione della Zona F.

- Superficie richiesta: km² 745,20.

Riproduzione del piano topografico del permesso richiesto: Tav. n. 5 fuori testo.

CONCESSIONI DI COLTIVAZIONE

RIGETTO DI ISTANZE DI RICONOSCIMENTO DELLA MARGINALITÀ ECONOMICA

DETERMINAZIONE MINISTERIALE N. 10753 del 18 giugno 2008.

NUMERO DI PUBBLICAZIONE: 150.

Rigetto dell'istanza di riconoscimento della marginalità economica alla coltivazione presentata dalla Società Edison (r.u.) relativamente alla concessione «B.C1.LF»
(estratto).

Con determinazione n. 10753 del 18 giugno 2008, il Ministero dello Sviluppo economico, sentito il parere della Commissione per gli idrocarburi e le risorse minerarie – Sezione c), ha rigettato la richiesta presentata in data 6 dicembre 2005 dalla Società EDISON, quale rappresentante unica delle contitolari, per il riconoscimento della marginalità economica alla coltivazione della concessione convenzionalmente denominata «B.C1.LF» (v. Elenco delle concessioni di coltivazione, n. 954 di riferimento).

GEOTERMIA

Regione Toscana

**REGIONE TOSCANA-GIUNTA REGIONALE
DIREZIONE GENERALE POLITICHE TERRITORIALI E AMBIENTALI**

ISTANZE DI PERMESSI

NUOVE ISTANZE

NUMERO DI PUBBLICAZIONE: 151.

Istanza di permesso di ricerca per risorse geotermiche «BACCINELLO» presentata dalla Società GeSto Italia
(estratto).

Richiedente: Società GESTO ITALIA – Roma, Viale delle Milizie, 12.

Data di presentazione dell'istanza: 7 ottobre 2009.

Denominazione convenzionale del permesso richiesto: «BACCINELLO».

Ubicazione e delimitazione del permesso richiesto:

- Regioni: Toscana (108,40).

- Province: Grosseto.

- Comuni: Arcidosso, Campagnatico, Cinigiano, Roccalbegna, Scansano.

- Fogli della Carta d'Italia alla scala 1:100.000 (I.G.M.): 128.

Coordinate geografiche dei vertici:

Vertice	Longitudine W Monte Mario	Latitudine N
a	1° 06'	42° 52'
b	1° 03'	42° 52'
c	1° 03'	42° 51'
d	1° 01'	42° 51'
e	1° 01'	42° 47'
f	1° 05'	42° 47'
g	1° 05'	42° 45'
h	1° 07'	42° 45'
i	1° 07'	42° 47'
l	1° 11'	42° 47'
m	1° 11'	42° 50'
n	1° 07'	42° 50'
o	1° 07'	42° 51'
p	1° 06'	42° 51'

- Superficie richiesta: km² 108,40.

Riproduzione del piano topografico del permesso richiesto: Tav. n. 6 fuori testo.

LEGGI, DECRETI, DISPOSIZIONI E COMUNICATI

LEGGI E DECRETI

NUMERO DI PUBBLICAZIONE: 152.

DECRETO MINISTERIALE 18 novembre 2009.

Integrazioni e modifiche al decreto direttoriale 20 marzo 2009 recante approvazione dell'elenco degli esplosivi, degli accessori detonanti e dei mezzi di accensione riconosciuti idonei all'impiego nelle attività estrattive, per l'anno 2009.

IL DIRETTORE GENERALE PER LE RISORSE MINERARIE ED ENERGETICHE

Visto il decreto del Presidente della Repubblica 9 aprile 1959, n. 128, recante norme di polizia delle miniere e delle cave, in particolare il titolo VIII – Esplosivi, articoli da 297 a 303;

Visto il decreto del Ministro dell'industria, del commercio e dell'artigianato 21 aprile 1979, recante norme per il rilascio dell'idoneità di prodotti esplodenti ed accessori di tiro all'impiego estrattivo, ai sensi dell'articolo 687 del decreto del Presidente della Repubblica 9 aprile 1959, n. 128, modificato con decreti ministeriali 21 febbraio 1996 e 23 giugno 1997;

Visto l'articolo 32, comma 1, della legge 12 dicembre 2002, n. 273, recante misure per favorire l'iniziativa privata e lo sviluppo della concorrenza, ai sensi del quale l'iscrizione all'elenco dei prodotti esplodenti riconosciuti idonei all'impiego nelle attività estrattive avviene a seguito del versamento di un canone annuo;

Visto il decreto direttoriale 20 marzo 2009, pubblicato nel Supplemento ordinario n. 52 della Gazzetta Ufficiale della Repubblica italiana n. 88 del 16 aprile 2009, recante approvazione dell'elenco degli esplosivi, degli accessori detonanti e dei mezzi di accensione riconosciuti idonei all'impiego nelle attività estrattive, per l'anno 2009 (di seguito: decreto direttoriale 20 marzo 2009);

Vista l'istanza della società Esplosivi Sabino S.r.l. intesa ad ottenere il riconoscimento di idoneità all'impiego nelle attività estrattive dell'esplosivo da mina denominato "Composizione A5" (che dispone del marchio CE), prodotto nei propri stabilimenti di Casalbordino (CH);

Visto che la società Esplosivi Sabino ha trasmesso, per detto prodotto, la documentazione attestante l'avvenuta esecuzione delle prove da parte dell'organismo notificato francese INERIS all'atto dell'esame CE del tipo previsto dalla direttiva comunitaria 93/15/CEE;

Visto il versamento di 50,00 euro effettuato dalla società Esplosivi Sabino alla Tesoreria provinciale dello Stato di Chieti in data 18 giugno 2009 per l'iscrizione nell'elenco degli esplosivi, degli accessori detonanti e dei mezzi di accensione riconosciuti idonei all'impiego nelle attività estrattive, per l'anno 2009, del prodotto esplodente di cui alla seguente tabella 1;

Vista l'istanza della società SEI S.p.A. con la quale chiede di modificare la denominazione dell'esplosivo da mina "SEIBOOST A", prodotto dalla medesima società e già riconosciuto idoneo ed iscritto in elenco con codice MAP 1Aa 2213, in "Booster SEIBOOST A" per far sì che la denominazione dello stesso sia coincidente con quella riportata nella relativa certificazione di conformità CE;

Ritenuta opportuna l'emanazione di un provvedimento che integri e modifichi il decreto direttoriale 20 marzo 2009 e successive modifiche ed integrazioni;

D E C R E T A :

Art. 1

(Prodotto intestato alla Esplosivi Sabino S.r.l.)

1. L'esplosivo denominato "Composizione A5", fabbricato dalla società Esplosivi Sabino S.r.l. (codice società: SAB), è riconosciuto idoneo all'impiego nelle attività estrattive.

2. Il prodotto di cui al comma 1 è iscritto nell'elenco degli esplosivi, degli accessori detonanti e dei mezzi di accensione riconosciuti idonei all'impiego nelle attività estrattive, nella sezione e con il codice del Ministero dello sviluppo economico (MAP) indicato nella seguente tabella:

tabella 1

Denominazione	Codice MAP	Produttore/Importatore/ Rappresentante autorizzato
Composizione A5	1Aa 2214	SAB

Art. 2

(Prodotto intestato alla S.E.I. Società Esplosivi Industriali S.p.A.)

1. La denominazione dell'esplosivo "SEIBOOST A" fabbricato dalla S.E.I. Società Esplosivi Industriali S.p.A. (codice società: SEI), è modificata come segue:

tabella 2

Denominazione	Codice MAP	Produttore/Importatore/ Rappresentante autorizzato
Booster SEIBOOST A	1Aa 2213	SEI

Art. 3

(Disposizioni finali)

1. Il presente decreto verrà pubblicato nella *Gazzetta Ufficiale* della Repubblica italiana ed entrerà in vigore il giorno successivo alla data di pubblicazione.

Roma, 18 novembre 2009

Il Direttore generale: TERLIZZESE

DISPOSIZIONI E COMUNICATI

NUMERO DI PUBBLICAZIONE: 153.

CIRCOLARE INTERMINISTERIALE 21 ottobre 2009.

Indirizzi per l'applicazione del D. Lg.vo 17 agosto 1999, n. 334, in materia di controllo dei pericoli di incidenti rilevanti, agli stoccaggi sotterranei di gas naturale in giacimenti o unità geologiche profonde.

IL DIRETTORE GENERALE PER LE RISORSE MINERARIE ED ENERGETICHE
DEL MINISTERO DELLO SVILUPPO ECONOMICO

di concerto con

IL DIRETTORE GENERALE PER LA SALVAGUARDIA AMBIENTALE DEL
MINISTERO DELL'AMBIENTE E DELLA TUTELA DEL TERRITORIO E DEL MARE

e di concerto con

IL CAPO DEL CORPO NAZIONALE DEI VIGILI DEL FUOCO DEL MINISTERO DELL'INTERNO

Ai Presidenti dei Comitati Tecnici Regionali presso le
Direzioni Regionali e Interregionali dei Vigili del Fuoco,
del Soccorso Pubblico e della Difesa Civile
LORO SEDI

Ai Comandi Provinciali dei Vigili del Fuoco
LORO SEDI

Alle Sezioni UNMIG di Bologna, Roma e Napoli
Direzione Generale Risorse Minerarie ed Energetiche
Dipartimento per l'energia
Ministero dello Sviluppo Economico
LORO SEDI

e, per conoscenza:
Alla Presidenza del Consiglio dei Ministri
Dipartimento della Protezione Civile
Via Ulpiano, 13
00193 ROMA

Alle Prefetture – Uffici Territoriali del Governo
LORO SEDI

Alle Regioni
LORO SEDI

OGGETTO: Indirizzi per l'applicazione del decreto legislativo 17 agosto 1999, n.334, in materia di controllo dei pericoli di incidenti rilevanti, agli stoccaggi sotterranei di gas naturale in giacimenti o unità geologiche profonde.

Com'è noto, il decreto legislativo 17 agosto 1999, n.334, modificato e integrato dal decreto legislativo 21 settembre 2005, n.238, che recepisce la direttiva 96/82/CE (c.d. direttiva Seveso II), detta disposizioni finalizzate a prevenire gli incidenti rilevanti connessi a determinate sostanze pericolose e a limitarne le conseguenze per l'uomo e per l'ambiente.

Con riferimento al campo di applicazione della disciplina comunitaria, nell'ambito dei lavori del "Committee of Competent Authorities – CCA", istituito ai sensi dell'art. 22 della direttiva, è stata discussa l'assoggettabilità alla direttiva degli stoccaggi sotterranei di gas naturale in pozzi o miniere esaurite.

In esito agli approfondimenti svolti, la Commissione europea, nel corso della XX riunione del CCA, svoltasi a Bordeaux (Francia) il 9 ottobre 2008, ha chiarito che, in via generale, tutti gli stoccaggi di sostanze pericolose, ivi compresi quelli in miniere e pozzi esauriti, sono soggetti agli obblighi derivanti dalla direttiva. Nel corso della medesima riunione la Commissione ha invitato gli Stati Membri ad adeguare tutti i siti di stoccaggio agli obblighi comunitari, al fine di garantire omogenei livelli di sicurezza.

Alla luce dei chiarimenti forniti dalla Commissione, si pone dunque l'esigenza di assicurare la conformità alla direttiva di tutti gli stoccaggi attualmente in esercizio sul territorio nazionale, ivi compresi quelli in giacimenti esauriti di gas naturale o unità geologiche profonde, in cui siano presenti sostanze pericolose in quantità uguali o superiori a quelle indicate nell'allegato I al D.Lgs. n.334/1999, tenendo conto altresì della peculiarità delle industrie di stoccaggio di gas naturale in giacimenti o unità geologiche profonde, a cui si applica la specifica normativa di cui al decreto legislativo 25 novembre 1996, n.624, anch'essa di derivazione comunitaria, diretta a tutelare la sicurezza e la salute dei lavoratori.

Si precisa che, ai fini dell'applicazione del D.Lgs. n.334/1999 allo stoccaggio di gas naturale in giacimenti esauriti, il volume complessivo di sostanza pericolosa si intende costituito dal volume di gas presente nelle linee di superficie, negli impianti e nel giacimento considerato nelle condizioni più gravose di esercizio.

Tutto ciò premesso, si forniscono di seguito gli indirizzi da seguire, nelle more dell'attuazione dell'art. 72 del decreto legislativo 31 marzo 1998 n. 112, al fine di garantire la certezza del diritto e la necessaria tutela a tutti gli operatori. Tali indicazioni, infatti, fermo restando l'obbligo di adempiere, da parte del gestore, anche alle disposizioni non espressamente citate nella presente lettera circolare, sono dirette a chiarire le modalità applicative della norma in maniera da rendere effettivo il livello di tutela garantito dalla normativa in tema di rischi rilevanti e applicare agli stoccaggi di gas naturale in giacimenti o unità geologiche profonde, in modo organico e uniforme, le procedure previste dal D.Lgs n.334/1999, mediante indicazioni utili a facilitarne l'adempimento.

1) per le concessioni di stoccaggio già in esercizio, comprese quelle per cui alla data della presente circolare siano in corso modifiche per le quali sia già stato avviato il procedimento autorizzativo, si ritiene applicabile la disposizione di cui all'art. 6 comma 3 del D.Lgs. n.334/1999. Il gestore, ovvero la persona fisica o giuridica che gestisce o detiene lo stabilimento o l'impianto, qualora negli stabilimenti sia presente gas naturale in quantità uguali o superiori a quelle indicate nell'allegato I del D.Lgs. n. 334/1999 come modificato dal D.Lgs. n. 238/2005, dovrà entro e non oltre un anno dalla comunicazione del Ministero dell'Ambiente ai gestori del 28 gennaio 2009:

trasmettere tempestivamente al Ministero dell'Ambiente, alla Regione, alla Provincia, al Comune, al Prefetto, al Comando Provinciale dei Vigili del Fuoco competente per territorio, al Comitato Tecnico regionale o interregionale del Corpo Nazionale dei Vigili del Fuoco di cui all'art. 19 del D.Lgs. n. 334/1999 (nel seguito CTR), una notifica contenente le informazioni previste dall'art. 6 del D.Lgs. n. 334/1999 e successive modifiche nonché le informazioni di cui all'allegato V dello stesso decreto. Tale documentazione sarà trasmessa contestualmente anche al Ministero dello Sviluppo Economico – Direzione Generale delle Risorse Minerarie ed Energetiche - Sezione competente per territorio dell' Ufficio Nazionale Minerario per gli idrocarburi e le Georisorse (nel seguito Sezione UNMIG);

trasmettere al CTR il rapporto di sicurezza previsto dall'art.8 del D.Lgs. n. 334/1999 e successive modifiche nonché relativi documenti accompagnatori (solo qualora i quantitativi di sostanze pericolose superino i limiti di soglia di cui alla colonna 3 dell'allegato I al D.Lgs. n. 334/1999 e s.m.i.). Tale documento sarà trasmesso contestualmente anche alla Sezione UNMIG;

trasmettere al Prefetto ed alla Provincia tutte le informazioni utili per la predisposizione del Piano di emergenza esterno previsto dall'art.20 del D.Lgs. n. 334/1999 e successive modifiche. Tali informazioni saranno trasmesse contestualmente anche alla Sezione UNMIG;

adeguare il Piano di Emergenza Interno secondo le modalità previste dall'art. 11 del D.Lgs. n. 334/1999 e successive modifiche (solo qualora i quantitativi di sostanze pericolose superino i limiti di soglia di cui alla colonna 3 dell'allegato I al D.Lgs. n. 334/1999 e s.m.i.);

predisporre un documento che definisca la politica di prevenzione degli incidenti rilevanti allegando il programma adottato per l'attuazione del sistema di gestione della sicurezza (art.7 del D.Lgs. n. 334/1999 e DM Ambiente 9.8.2000 "Linee guida per l'attuazione del sistema di gestione della sicurezza - G.U. n.195 del 22.08.2000);

attuare il sistema di gestione della sicurezza di cui all'art. 7 comma 2 del D.Lgs. n. 334/1999 e al suddetto DM 9.8.2000;

2) in tutti gli altri casi, qualora nello stabilimento sia prevista la presenza di gas naturale in quantità uguali o superiori a quelle indicate nell'allegato I del D.Lgs. n. 334/1999 come modificato dal D.Lgs. n. 238/2005, il gestore dovrà attuare quanto disposto dal D.Lgs. n. 334/1999 e in particolare:

prima dell'inizio dei lavori di costruzione:

trasmettere al Ministero dell'Ambiente, alla Regione, alla Provincia, al Comune, al Prefetto, al Comando Provinciale dei Vigili del Fuoco competente per territorio, al CTR, almeno 180 giorni prima dell'inizio dei lavori di costruzione, ovvero tempestivamente per i procedimenti in corso, una notifica contenente le informazioni previste dall'art. 6 del D.Lgs. n.334/1999 e successive modifiche nonché le informazioni di cui all'allegato V al D.Lgs. n.334/1999. Tale documentazione sarà trasmessa contestualmente anche alla Sezione UNMIG;

trasmettere al CTR il rapporto preliminare di sicurezza previsto dall'art.9 del D.Lgs. n. 334/1999 e successive modifiche e i relativi documenti accompagnatori, nonché ottenere il relativo nulla-osta di fattibilità di cui all'art. 21 del predetto decreto (solo qualora i quantitativi di sostanze pericolose superino i limiti di soglia di cui alla colonna 3 dell'allegato I al D.Lgs. n.334/99 e s.m.i.). Il rapporto preliminare di sicurezza sarà trasmessa contestualmente anche alla Sezione UNMIG;

prima dell'inizio dell'esercizio degli impianti:

trasmettere al CTR il rapporto definitivo di sicurezza previsto dall'art.9 del D.Lgs. n. 334/1999 e successive modifiche e i relativi documenti accompagnatori, nonché ottenere il relativo parere tecnico conclusivo di cui all'art. 21 del predetto decreto (solo qualora i quantitativi di sostanze pericolose superino i limiti di soglia di cui alla colonna 3 dell'allegato I al D.Lgs. n.334/1999 e s.m.i.). Il rapporto definitivo di sicurezza sarà trasmesso contestualmente anche alla Sezione UNMIG;

predisporre un documento che definisca la politica di prevenzione degli incidenti rilevanti allegando il programma adottato per l'attuazione del sistema di gestione della sicurezza (art.7 D.Lgs. n. 334/1999 e DM 9.08.2000);

predisporre il Piano di Emergenza Interno secondo le modalità previste dall'art. 11 del D.Lgs. n.334/1999 e successive modifiche (solo qualora i quantitativi di sostanze pericolose superino i limiti di soglia di cui alla colonna 3 dell'allegato I al D.Lgs. n.334/1999 e s.m.i.);

trasmettere al Prefetto e alla Provincia tutte le informazioni utili per la predisposizione del Piano di emergenza esterno previsto dall'art.20 del D.Lgs. n. 334/1999 e successive modifiche. Tali informazioni saranno trasmesse contestualmente anche alla Sezione UNMIG;

attuare il sistema di gestione della sicurezza di cui all'art. 7 comma 2 del D.Lgs. n. 334/1999 e al suddetto DM 9.8.2000;

Per tutte le modifiche degli stabilimenti, come ad esempio gli interventi a impianti e pozzi esistenti e la perforazione di nuovi pozzi, si farà riferimento alle procedure di cui al Decreto del Ministero dell'Ambiente del 9.8.2000 relativo a "Individuazione delle modificazioni di impianti e di depositi, di processi industriali, della natura o dei quantitativi di sostanze pericolose che potrebbero costituire aggravio del preesistente livello di rischio".

Per quanto riguarda il raccordo tra gli adempimenti tecnici previsti dalle due normative, D.Lgs. n.334/1999 e D.Lgs. n.624/1996, si precisa che le informazioni che dovranno essere contenute nel documento che definisce la politica di prevenzione degli incidenti rilevanti, nella documentazione che illustra il sistema di gestione della sicurezza, nel rapporto di sicurezza e nel piano di emergenza interno, potranno essere desunte, salvo le eventuali integrazioni necessarie, dall'analisi di rischio, dal Documento di Sicurezza e Salute (DSS) e dalla documentazione progettuale presentata ai sensi del D.Lgs. n.624/1996 e dovranno essere coerenti con gli stessi.

A tale scopo, si richiama innanzitutto l'art.8, comma 5, del D.Lgs. n.334/1999 che prevede che *"al fine di semplificare le procedure e purché ricorrano tutti i requisiti prescritti dal presente articolo, rapporti di sicurezza analoghi o parti di essi, predisposti in attuazione di altre norme di legge o di regolamenti comunitari, possono essere utilizzati per costituire il rapporto di sicurezza"*.

Si precisa inoltre che, ai fini della redazione dei Piani di emergenza interna in materia di rischi di incidenti rilevanti, i gestori degli stoccaggi possono avvalersi in tutto o in parte dei dati e delle informazioni utilizzati per la predisposizione dei piani di emergenza di cui all'art.18, comma 3, del D.Lgs. n.624/1996, ove rispondenti ai contenuti di cui all'allegato IV, punto 1 al D.Lgs. n.334/1999.

Per quanto riguarda infine lo svolgimento delle istruttorie sui Rapporti di Sicurezza, ai sensi dell'art.19, comma 5, del D.Lgs n.334/99, il Comitato Tecnico Regionale si avvale del supporto tecnico dell'Ufficio Nazionale Minerario per gli Idrocarburi e le Georisorse (UNMIG), anche al fine di raccordare le procedure minerarie con quelle del CTR.

Al fine di non duplicare per l'attività in esame le stesse verifiche e gli stessi controlli richiesti da norme diverse (D.Lgs. n. 624/1996 e D.Lgs. n. 334/1999), si invitano i Comitati Tecnici Regionali e gli UNMIG competenti per territorio a coordinarsi in modo che i pareri e le verifiche previste dalle norme sopraindicate possano essere eseguiti congiuntamente.

In particolare per i nuovi impianti, il parere di conformità alle vigenti norme in materia di prevenzione incendi sarà formulato dal competente Comando Provinciale dei Vigili del Fuoco dopo il rilascio del Nulla Osta di Fattibilità e dovrà essere in linea con le conclusioni istruttorie del CTR. Inoltre, i procedimenti previsti dal D.Lgs. n. 334/1999 ai fini del rilascio del parere tecnico conclusivo, e quelli finalizzati alla verifica e collaudo di cui all'art.85 del D.Lgs. n. 624/1996 saranno svolti in maniera contestuale.

Al termine del primo anno di applicazione, la presente circolare potrà essere integrata in base alle indicazioni e agli elementi forniti dai CTR.

La presente circolare sarà pubblicata sul *Bollettino Ufficiale degli Idrocarburi e della Geotermia* e sui siti web dei ministeri firmatari.

*Il Direttore della Direzione Generale
per la Salvaguardia Ambientale del
Ministero dell'Ambiente e della Tutela
del Territorio e del Mare: AGRICOLA*

*Il Capo del Corpo Nazionale dei Vigili
del Fuoco Vice-capo Dipartimento
vicario del Ministero dell'Interno:
GAMBARDILLA*

*Il Direttore della Direzione Generale
Risorse Minerarie ed Energetiche del
Ministero dello Sviluppo Economico:
TERLIZZESE*

RIEPILOGO TITOLI SCADUTI

Situazione al 31 ottobre 2009

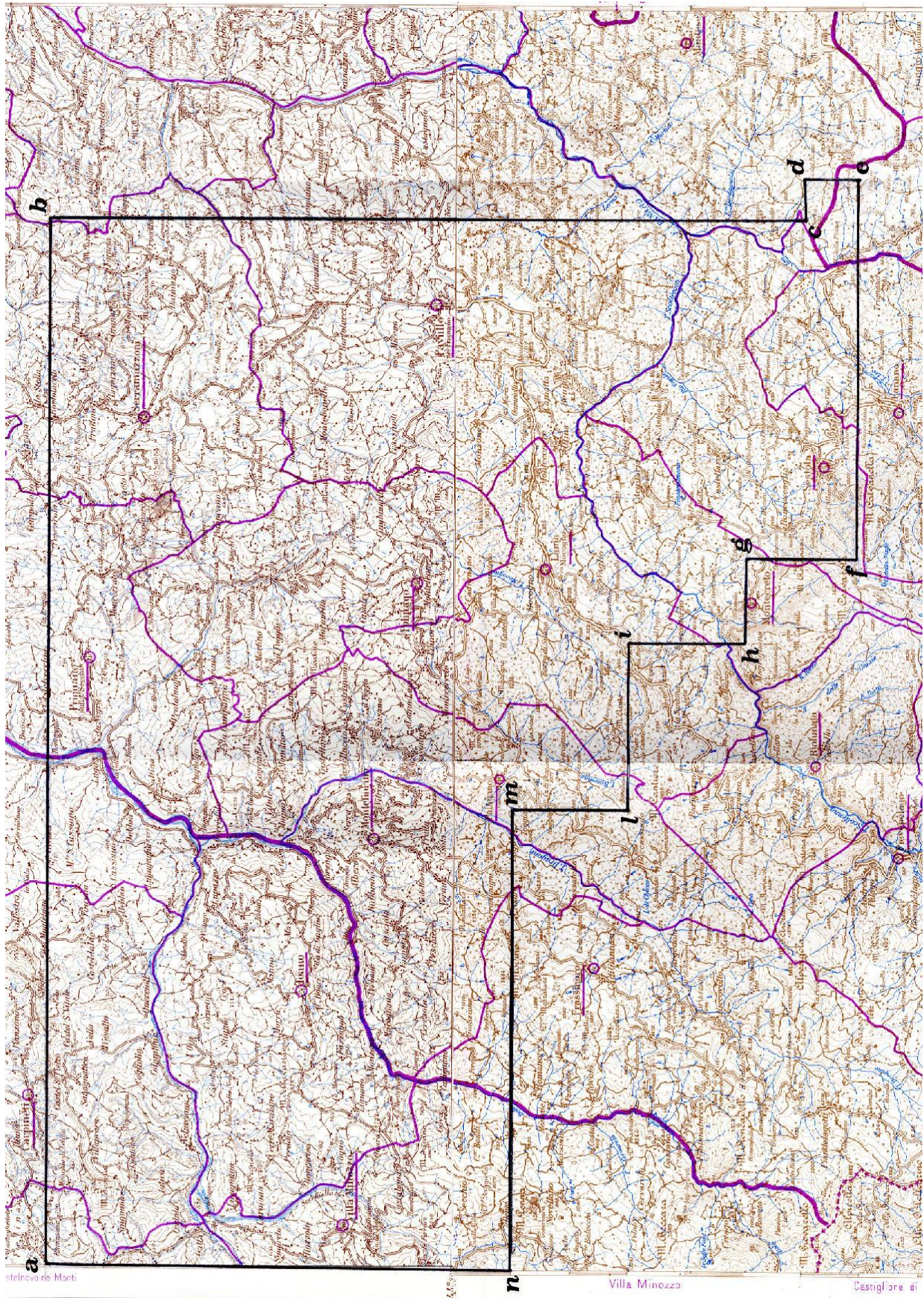
È in corso di accertamento la disponibilità dell'area dei seguenti titoli minerari:

NUMERO DI PUBBLICAZIONE: 154.

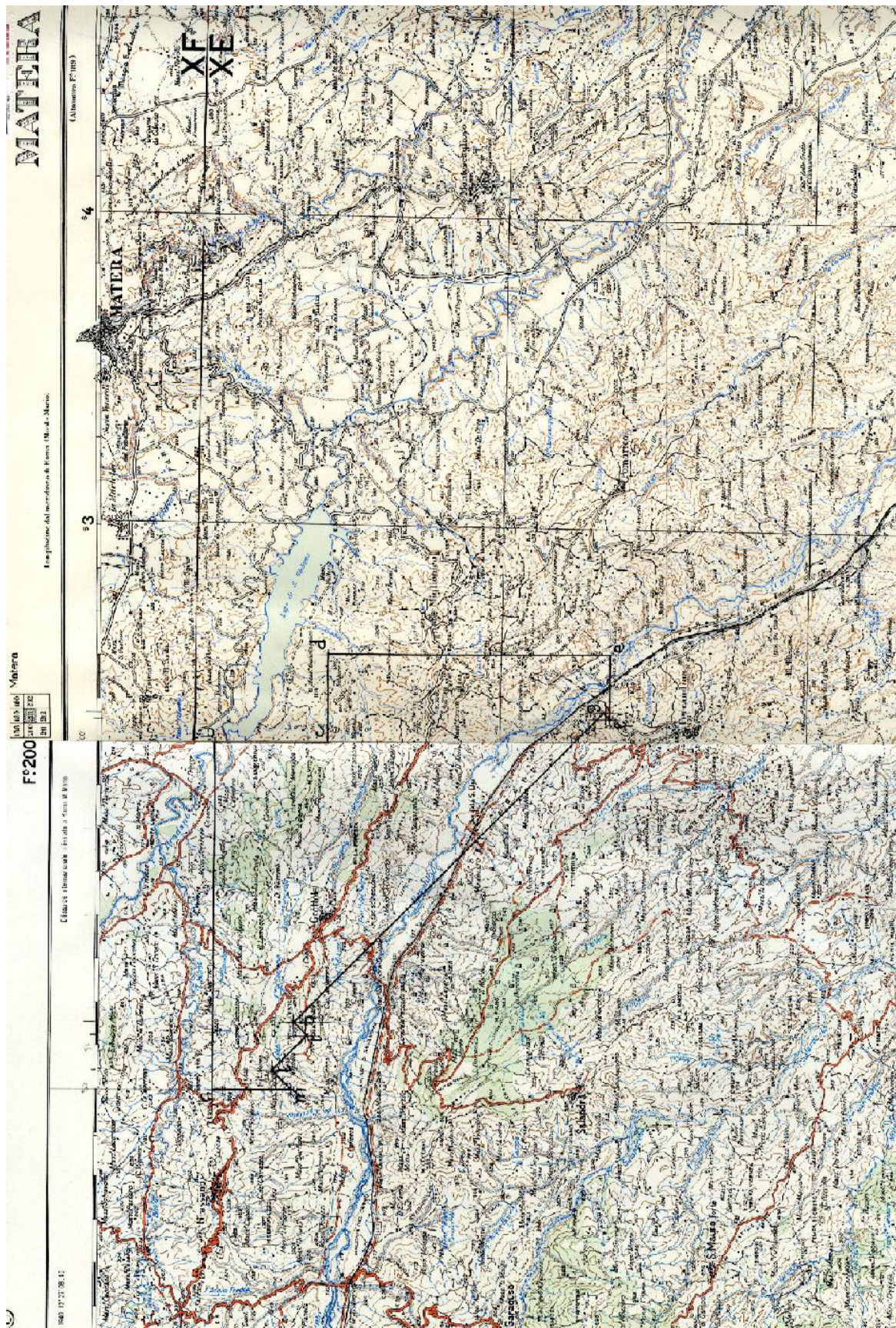
Cod. BUIG	Denominazione	Ubicazione	Superficie (Kmq)	Data scadenza
812	S. MARCO DEI CAVOTI	Benevento	347,30	23/05/2007
895	PORPORANO	Parma	68,50	01/01/2002
925	MAGLIANO	Foggia	24,53	23/09/2004
799	COLLE SANNITA	Benevento	45,21	21/07/2005
909	ROMANENGO	Bergamo, Cremona	41,09	01/01/2005
893	PIADENA	Cremona, Mantova	58,29	01/01/2005
659	B.R263.ET	Zona B	347,30	26/11/2008
665	F.R38.AG	Zona D e Zona F	747,67	30/04/2008

PIANI TOPOGRAFICI

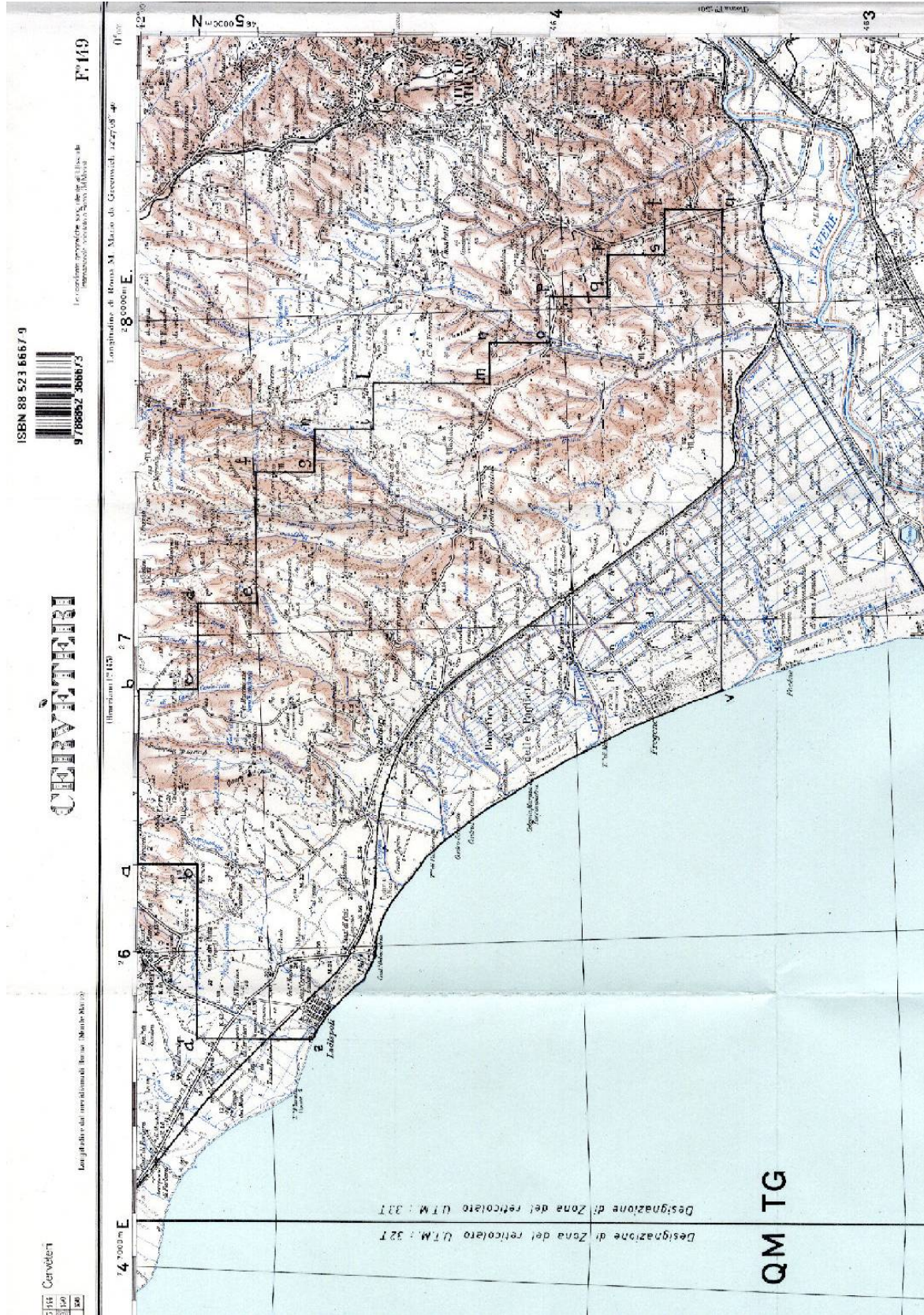
**ALLEGATI ALLE ISTANZE ED AI DECRETI PUBBLICATI
NEL PRESENTE BOLLETTINO**



TAV. 1 – Istanza di permesso di ricerca TORRENTE DRAGONE



TAV. 2 – Permesso di ricerca PIZZO SCIABOLONE



5118 Carvoteti
1:50,000
1:50,000

Los jf d d r e d o m e d i o m a k i B e n e (S t a t o I t a l i a n o)

CERVI

ISBN 88 523 6667 9



Le coordinate geodetiche sono riferite al datum internazionale WGS 84

F 149

Longitudine di Roma M. Mario da Greenwich: 12°27'08" E
8°00'00" E

Altitudine (P.M.)

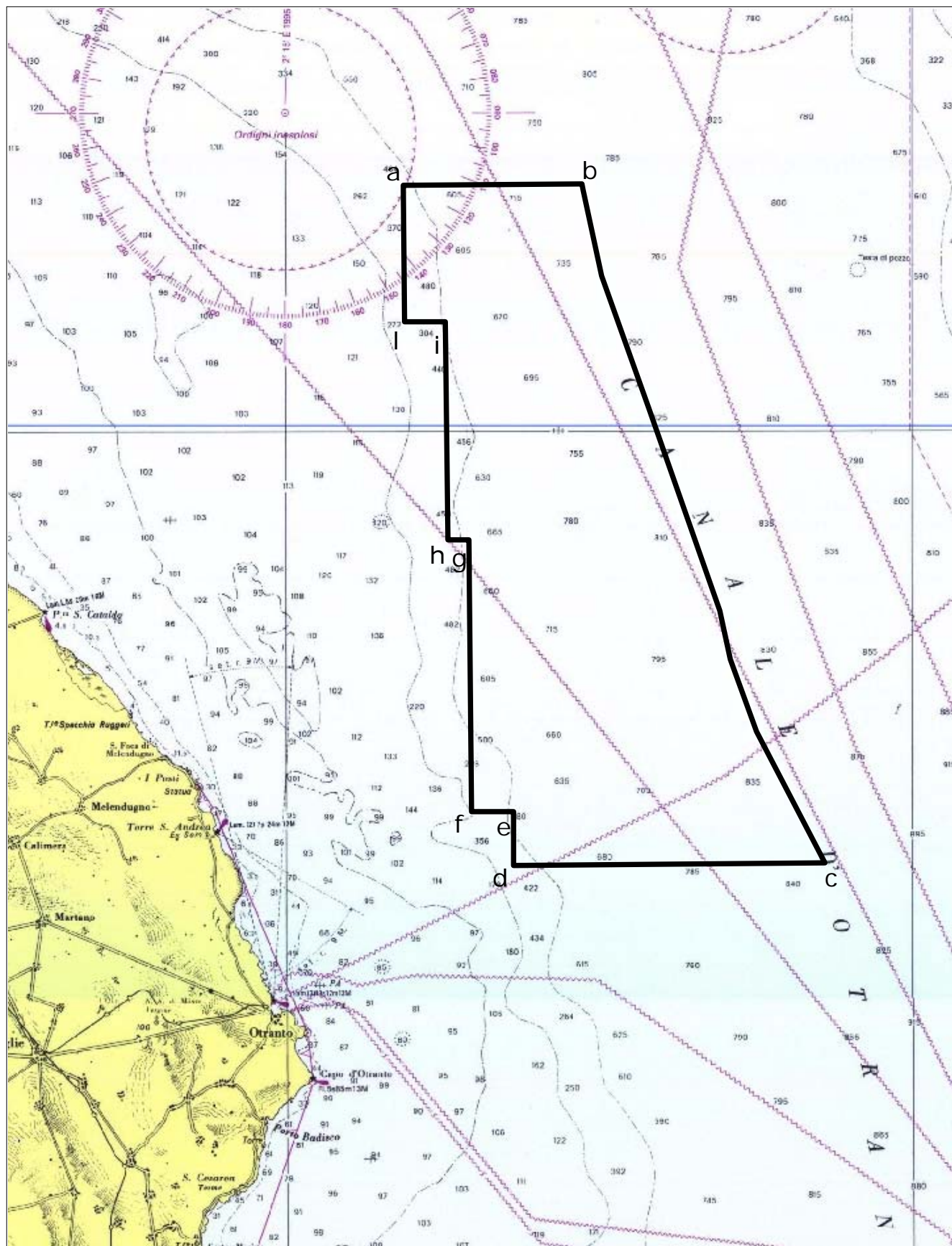
74 000 m E
76 000 m E
78 000 m E
80 000 m E

43 00' N
44 00' N
45 00' N

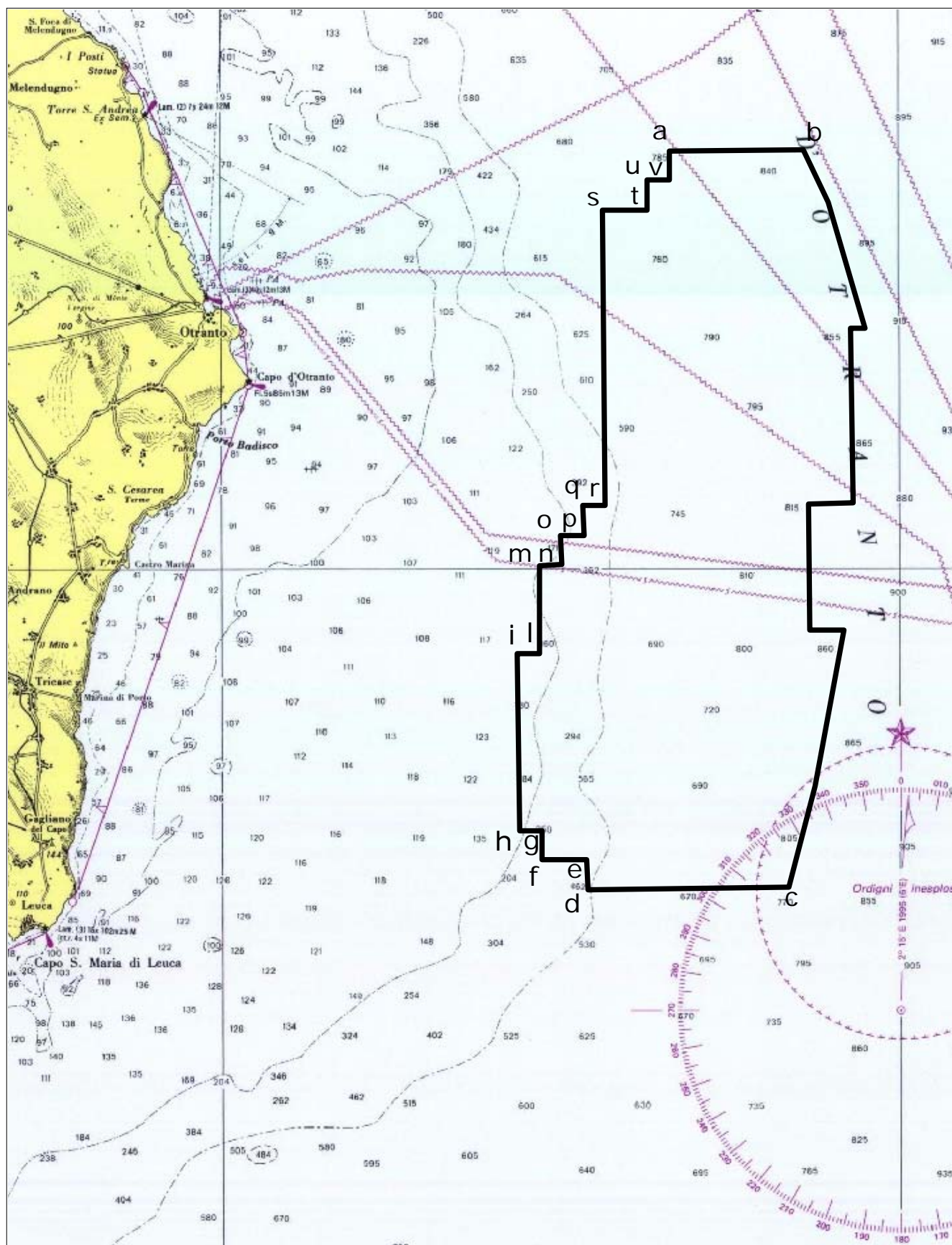
Designazione di Zona del reticolato U.T.M.: 32T
Designazione di Zona del reticolato U.T.M.: 33T

QM TG

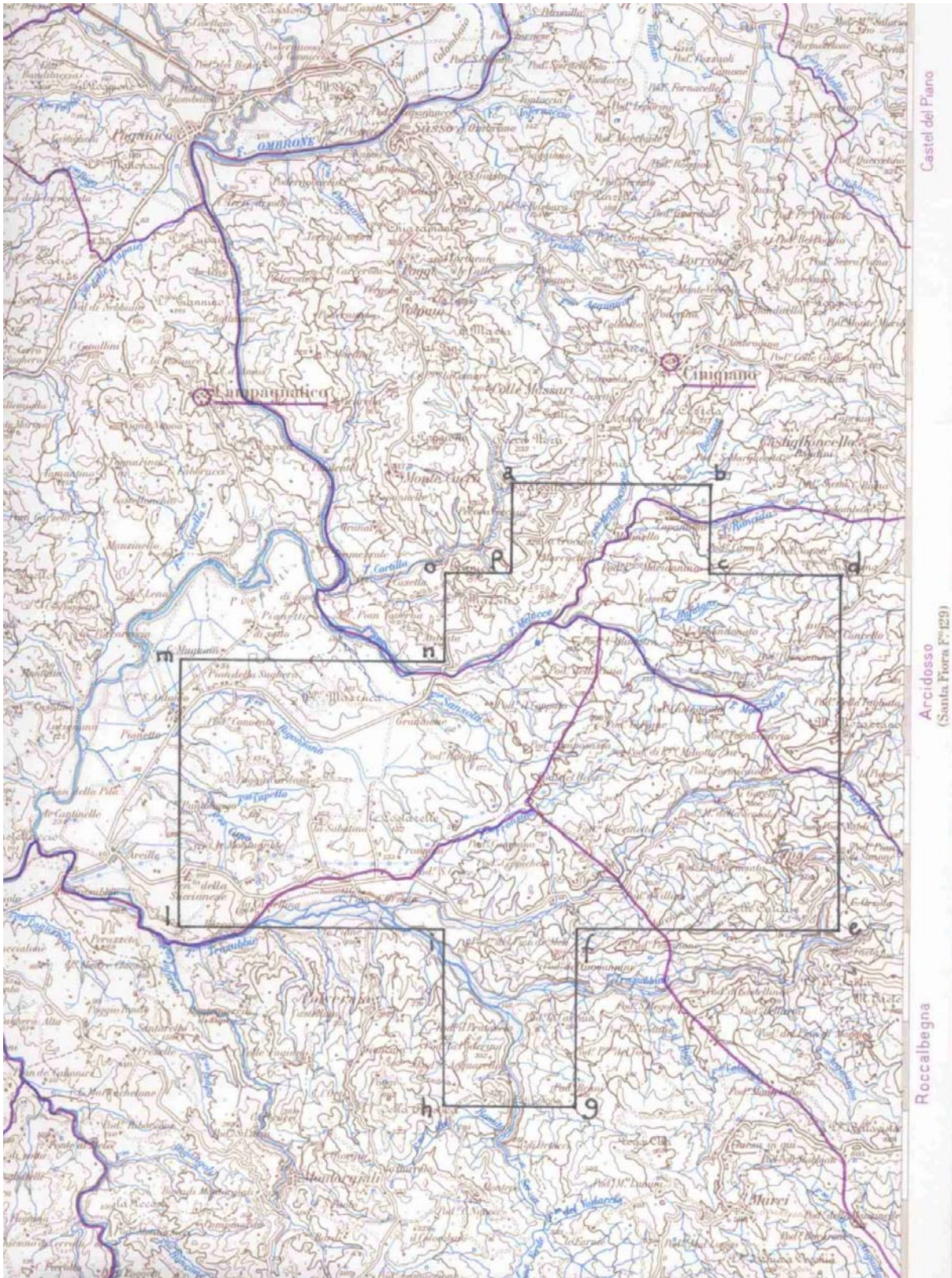
TAV. 3 – Permesso di ricerca FIUME ARNONE



TAV. 4 – Istanza di permesso di ricerca d 71 F.R.-NP



TAV. 5 – Istanza di permesso di ricerca d 72 F.R.-NP



TAV. 6 – Istanza di permesso di ricerca di risorse geotermiche BACCINELLO

ELENCHI

ELENCO DELLE ISTANZE

L'elenco delle istanze è consultabile anche on-line sul sito web dell'UNMIG all'indirizzo:
<http://unmig.sviluppoeconomico.gov.it>

ISTANZE PER IL CONFERIMENTO DI TITOLI MINERARI - Aggiornamento 31/ottobre/2009

ISTANZE DI PERMESSO DI RICERCA IN TERRAFERMA

ABBADIA CERRETO

RESPONSABILE DEL PRODECIMENTO: rita.mancuso
BUIG: L-4 ARRIVO: 31/03/2006 AREA: 91,82 Km² FOGLI IGM: 60
RICHIEDENTI: Eni UBICAZIONE: Cremona
Lodi

AGNONE

RESPONSABILE DEL PRODECIMENTO: gianluigi.sanetti
BUIG: LI-9 ARRIVO: 22/08/2007 AREA: 747,4 Km² FOGLI IGM: 153-154
RICHIEDENTI: Medoilgas Italia UBICAZIONE: Campobasso
Chieti
Isernia

ANZI

RESPONSABILE DEL PRODECIMENTO: mauro.celani
BUIG: XLIX-10 ARRIVO: 01/09/2005 AREA: 117,4 Km² FOGLI IGM: 199
RICHIEDENTI: Eni UBICAZIONE: Potenza

BADILE

RESPONSABILE DEL PRODECIMENTO: rita.mancuso
BUIG: L-2 ARRIVO: 31/01/2006 AREA: 154,5 Km² FOGLI IGM: 45-59
RICHIEDENTI: Apennine Energy UBICAZIONE: Milano
Pavia

BELFORTE

RESPONSABILE DEL PRODECIMENTO: fausto.ingravalle
BUIG: XLVIII-5 ARRIVO: 01/04/2004 AREA: 510,85 Km² FOGLI IGM: 112-113
RICHIEDENTI: Heritage Petroleum PLC UBICAZIONE: Pisa
Siena

BELGIOIOSO

RESPONSABILE DEL PRODECIMENTO: rita.mancuso
BUIG: L-4 ARRIVO: 29/03/2006 AREA: 322 Km² FOGLI IGM: 59-60
RICHIEDENTI: Aleanna Resources LLC UBICAZIONE: Lodi
Pavia
Piacenza

BIBBIANO

RESPONSABILE DEL PRODECIMENTO: luca.giuffrida
BUIG: L-5 ARRIVO: 20/04/2006 AREA: 411,1 Km² FOGLI IGM: 73-74-85-86
RICHIEDENTI: Terracon UBICAZIONE: Modena
Parma
Reggio Emilia

BOSCO

RESPONSABILE DEL PRODECIMENTO: luca.giuffrida
BUIG: XLVIII-1 ARRIVO: 13/09/2004 AREA: 9,85 Km² FOGLI IGM: 97
RICHIEDENTI: Consorzio Intercomunale Metanodotto UBICAZIONE: Bologna
Modena

BUGIA

RESPONSABILE DEL PRODECIMENTO: luca.giuffrida
BUIG: L-4 ARRIVO: 29/03/2006 AREA: 197,8 Km² FOGLI IGM: 86
RICHIEDENTI: Aleanna Resources LLC UBICAZIONE: Modena
Reggio Emilia

CADELBOSCO DI SOPRA

RESPONSABILE DEL PRODECIMENTO: mirella.pernarella
BUIG: LII-1 ARRIVO: 27/12/2007 AREA: 512,8 Km² FOGLI IGM: 73-74-85-86
RICHIEDENTI: Po Valley Operations PTY UBICAZIONE: Parma
Reggio Emilia

CALCIO

RESPONSABILE DEL PRODECIMENTO: rita.mancuso
BUIG: LI-6 ARRIVO: 25/05/2007 AREA: 539,4 Km² FOGLI IGM: 46-47
RICHIEDENTI: Columbus Energy UBICAZIONE: Bergamo
Brescia
Cremona
Pen Gas

CARITA'

RESPONSABILE DEL PRODECIMENTO: flavia.doro
BUIG: LI-2 ARRIVO: 30/01/2007 AREA: 529,75 Km² FOGLI IGM: 38-51
RICHIEDENTI: Celtique Energy Petr. UBICAZIONE: Treviso

ISTANZE PER IL CONFERIMENTO DI TITOLI MINERARI - Aggiornamento 31/ottobre/2009

CAROVILLI

RESPONSABILE DEL PRODECIMENTO: gianluigi.sanetti
 BUIG: XLVI-4 ARRIVO: 01/03/2002 AREA: 673,2 Km² FOGLI IGM: 153-161
 RICHIEDENTI: WPN Resources UBICAZIONE: Campobasso
 Isernia
 LAquila

CARTABBIA

RESPONSABILE DEL PRODECIMENTO:
 BUIG: LIII-8 ARRIVO: 31/07/2009 AREA: 332,6 Km² FOGLI IGM: 31-32
 RICHIEDENTI: Mac Oil UBICAZIONE: Como
 Varese

CASCINA ALBERTO

RESPONSABILE DEL PRODECIMENTO: flavia.doro
 BUIG: XLVIII-8 ARRIVO: 29/07/2004 AREA: 462,14 Km² FOGLI IGM: 31-43-44
 RICHIEDENTI: Northern Petroleum UBICAZIONE: Biella
 Novara
 Varese
 Vercelli

CASCINETTA

RESPONSABILE DEL PRODECIMENTO:
 BUIG: LIII-7 ARRIVO: 30/06/2009 AREA: 135,6 Km² FOGLI IGM: 58
 RICHIEDENTI: Italmex Exploration UBICAZIONE: Pavia

CASONI

RESPONSABILE DEL PRODECIMENTO: fausto.ingravalle
 BUIG: LI-4 ARRIVO: 30/03/2007 AREA: 187,5 Km² FOGLI IGM: 128
 RICHIEDENTI: Independent Energy Solutions UBICAZIONE: Grosseto

CASTELVERDE

RESPONSABILE DEL PRODECIMENTO: rita.mancuso
 BUIG: LI-5 ARRIVO: 11/04/2007 AREA: 542,3 Km² FOGLI IGM: 60-61
 RICHIEDENTI: Compagnia Generale Idrocarburi UBICAZIONE: Brescia
 Cremona
 Lodi
 Piacenza

CINIGIANO

RESPONSABILE DEL PRODECIMENTO: fausto.ingravalle
 BUIG: XLVIII-5 ARRIVO: 01/04/2004 AREA: 303,3 Km² FOGLI IGM: 120-121-128-1
 RICHIEDENTI: Heritage Petroleum PLC UBICAZIONE: Grosseto
 Siena

CIPRESSI

RESPONSABILE DEL PRODECIMENTO: fausto.ingravalle
 BUIG: XLIX-12 ARRIVO: 29/11/2005 AREA: 144,43 Km² FOGLI IGM: 140-141
 RICHIEDENTI: Eni UBICAZIONE: Pescara
 Teramo

COLFELICE

RESPONSABILE DEL PRODECIMENTO: gianluigi.sanetti
 BUIG: XLVII-12 ARRIVO: 26/11/2003 AREA: 623,33 Km² FOGLI IGM: 159-160
 RICHIEDENTI: Petrex Italia UBICAZIONE: Frosinone
 Vittorito Petroleum

COLLE DEI NIDI

RESPONSABILE DEL PRODECIMENTO: fausto.ingravalle
 BUIG: L-5 ARRIVO: 28/04/2006 AREA: 83,19 Km² FOGLI IGM: 140
 RICHIEDENTI: Gas Plus Italiana UBICAZIONE: Ascoli Piceno
 Medoilgas Italia Teramo
 Petrorep Italiana

COLLE GINESTRE

RESPONSABILE DEL PRODECIMENTO: gianluigi.sanetti
 BUIG: L-2 ARRIVO: 31/01/2006 AREA: 77,62 Km² FOGLI IGM: 148-154
 RICHIEDENTI: Compagnia Generale Idrocarburi UBICAZIONE: Campobasso

CORROPOLI

RESPONSABILE DEL PRODECIMENTO: fausto.ingravalle
 BUIG: XLVIII-1 ARRIVO: 01/10/2004 AREA: 172,3 Km² FOGLI IGM: 133-134
 RICHIEDENTI: Jkx Italia UBICAZIONE: Ascoli Piceno
 Teramo

ISTANZE PER IL CONFERIMENTO DI TITOLI MINERARI - Aggiornamento 31/ottobre/2009

DARDAGNOLA

RESPONSABILE DEL PRODECIMENTO: luca.giuffrida
 BUIG: XLVIII-1 ARRIVO: 13/09/2004 AREA: 24,65 Km² FOGLI IGM: 97
 RICHIEDENTI: Consorzio Intercomunale Metanodotto UBICAZIONE: Bologna
 Modena

FAENZA

RESPONSABILE DEL PRODECIMENTO: mirella.pernarella
 BUIG: L-12 ARRIVO: 21/11/2006 AREA: 246 Km² FOGLI IGM: 99
 RICHIEDENTI: Gas Plus Italiana UBICAZIONE: Forlì
 Ravenna

FANTOZZA

RESPONSABILE DEL PRODECIMENTO: luca.giuffrida
 BUIG: L-8 ARRIVO: 28/07/2006 AREA: 104,7 Km² FOGLI IGM: 74
 RICHIEDENTI: Aleanna Resources LLC UBICAZIONE: Modena
 Reggio Emilia

FIORENZUOLA D'ARDA

RESPONSABILE DEL PRODECIMENTO: luca.giuffrida
 BUIG: LII-8 ARRIVO: 31/07/2008 AREA: 535,2 Km² FOGLI IGM: 60-61-72-73
 RICHIEDENTI: Mac Oil UBICAZIONE: Parma
 Piacenza

FIUME PANARO

RESPONSABILE DEL PRODECIMENTO:
 BUIG: LIII-7 ARRIVO: 30/06/2009 AREA: 611,5 Km² FOGLI IGM: 86-87-97-98
 RICHIEDENTI: Hunt Oil Company UBICAZIONE: Bologna
 Modena

FIUME RENO

RESPONSABILE DEL PRODECIMENTO:
 BUIG: LIII-7 ARRIVO: 30/06/2009 AREA: 553,2 Km² FOGLI IGM: 87-88-98-99
 RICHIEDENTI: Hunt Oil Company UBICAZIONE: Bologna

1 FIUME SECCHIA

RESPONSABILE DEL PRODECIMENTO:
 BUIG: LIII-7 ARRIVO: 30/06/2009 AREA: 651,2 Km² FOGLI IGM: 86-97
 RICHIEDENTI: Hunt Oil Company UBICAZIONE: Bologna
 Modena
 Reggio Emilia

FONTANA AUTUNO

RESPONSABILE DEL PRODECIMENTO: mirella.pernarella
 BUIG: L-12 ARRIVO: 29/11/2006 AREA: 80,82 Km² FOGLI IGM: 200
 RICHIEDENTI: Celtique Energie Petr. UBICAZIONE: Matera
 Potenza

FONTE DELLA VIGNA

RESPONSABILE DEL PRODECIMENTO: mirella.pernarella
 BUIG: LI-4 ARRIVO: 28/03/2007 AREA: 56,1 Km² FOGLI IGM: 212-222
 RICHIEDENTI: Total E&P Italia UBICAZIONE: Cosenza

FRUSCI

RESPONSABILE DEL PRODECIMENTO: mauro.celani
 BUIG: XLI-8 ARRIVO: 15/07/1997 AREA: 237,13 Km² FOGLI IGM: 187-199
 RICHIEDENTI: Eni UBICAZIONE: Potenza

GRATTASSASSO

RESPONSABILE DEL PRODECIMENTO: luca.giuffrida
 BUIG: LII-3 ARRIVO: 20/02/2008 AREA: 34,09 Km² FOGLI IGM: 74
 RICHIEDENTI: Po Valley Operations PTY UBICAZIONE: Modena
 Reggio Emilia

GROTTE DEL SALICE

RESPONSABILE DEL PRODECIMENTO: mauro.celani
 BUIG: XLIV-3 ARRIVO: 01/02/2000 AREA: 118,14 Km² FOGLI IGM: 211
 RICHIEDENTI: Shell Italia EP UBICAZIONE: Matera
 Potenza

IL CONVENTO

RESPONSABILE DEL PRODECIMENTO: rita.mancuso
 BUIG: LI-4 ARRIVO: 28/03/2007 AREA: 412,8 Km² FOGLI IGM: 155
 RICHIEDENTI: Apennine Energy UBICAZIONE: Campobasso
 Foggia
 Compagnia Generale Idrocarburi

ISTANZE PER IL CONFERIMENTO DI TITOLI MINERARI - Aggiornamento 31/ottobre/2009

LA CERASA

RESPONSABILE DEL PRODECIMENTO: mauro.celani
 BUIG: XLIX-10 ARRIVO: 01/09/2005 AREA: 75,86 Km² FOGLI IGM: 199
 RICHIEDENTI: Shell Italia EP UBICAZIONE: Potenza

LA RISORTA

RESPONSABILE DEL PRODECIMENTO: flavia.doro
 BUIG: XLIX-7 ARRIVO: 30/06/2005 AREA: 369,5 Km² FOGLI IGM: 65-77
 RICHIEDENTI: Northsun Italia UBICAZIONE: Ferrara
 Rovigo

LA SACCA

RESPONSABILE DEL PRODECIMENTO: luca.giuffrida
 BUIG: XLVIII-1 ARRIVO: 01/10/2004 AREA: 52,35 Km² FOGLI IGM: 89
 RICHIEDENTI: Northern Petroleum Uk UBICAZIONE: Ravenna

LE SALINE

RESPONSABILE DEL PRODECIMENTO: fausto.ingravalle
 BUIG: L-9 ARRIVO: 31/08/2006 AREA: 616,8 Km² FOGLI IGM: 64-76
 RICHIEDENTI: Aleanna Resources LLC UBICAZIONE: Ferrara
 Padova
 Rovigo

MASSERIA LA ROCCA

RESPONSABILE DEL PRODECIMENTO: mauro.celani
 BUIG: XLII-1 ARRIVO: 22/12/1997 AREA: 13,06 Km² FOGLI IGM: 199
 RICHIEDENTI: Eni UBICAZIONE: Potenza
 Medoilgas Italia
 Total E&P Italia

MASSERIA MONTAROZZO

RESPONSABILE DEL PRODECIMENTO: rita.mancuso
 BUIG: LI-5 ARRIVO: 27/04/2007 AREA: 154,6 Km² FOGLI IGM: 164-175
 RICHIEDENTI: Vega Oil UBICAZIONE: Foggia

MELZO

RESPONSABILE DEL PRODECIMENTO: mauro.celani
 BUIG: LII-2 ARRIVO: 25/01/2008 AREA: 182,8 Km² FOGLI IGM: 45-46
 RICHIEDENTI: Mac Oil UBICAZIONE: Bergamo
 Cremona
 Lodi
 Milano

MOLINO

RESPONSABILE DEL PRODECIMENTO: mirella.pernarella
 BUIG: L-9 ARRIVO: 09/08/2006 AREA: 24,35 Km² FOGLI IGM: 60-72
 RICHIEDENTI: Aleanna Resources LLC UBICAZIONE: Piacenza

MONTE CAVALLO

RESPONSABILE DEL PRODECIMENTO: fausto.ingravalle
 BUIG: XLIX-10 ARRIVO: 01/09/2005 AREA: 211,9 Km² FOGLI IGM: 199-210
 RICHIEDENTI: Shell Italia EP UBICAZIONE: Potenza
 Salerno

MONTE GALLO

RESPONSABILE DEL PRODECIMENTO: fausto.ingravalle
 BUIG: L-7 ARRIVO: 06/06/2006 AREA: 122,1 Km² FOGLI IGM: 118
 RICHIEDENTI: Gas Plus Italiana UBICAZIONE: Ancona
 Macerata

MONTE LI FOI

RESPONSABILE DEL PRODECIMENTO: luca.giuffrida
 BUIG: LII-1 ARRIVO: 31/12/2007 AREA: 140,7 Km² FOGLI IGM: 187-199
 RICHIEDENTI: Eni UBICAZIONE: Potenza

MONTE NEGRO

RESPONSABILE DEL PRODECIMENTO: mirella.pernarella
 BUIG: L-12 ARRIVO: 29/11/2006 AREA: 287,7 Km² FOGLI IGM: 200-211
 RICHIEDENTI: Celtique Energie Petr. UBICAZIONE: Matera

MONTOTTONE

RESPONSABILE DEL PRODECIMENTO: luca.giuffrida
 BUIG: LII-3 ARRIVO: 22/02/2008 AREA: 439,6 Km² FOGLI IGM: 124-125-132-1
 RICHIEDENTI: Mac Oil UBICAZIONE: Ascoli Piceno
 Macerata

ISTANZE PER IL CONFERIMENTO DI TITOLI MINERARI - Aggiornamento 31/ottobre/2009

MURO LUCANO

RESPONSABILE DEL PRODECIMENTO: mauro.celani
BUIG: LIII-8 ARRIVO: 13/07/2009 AREA: 111,9 Km² FOGLI IGM: 186-187
RICHIEDENTI: Italmid Petroli UBICAZIONE: Potenza

NUSCO

RESPONSABILE DEL PRODECIMENTO: fausto.ingravalle
BUIG: XLVI-8 ARRIVO: 18/07/2002 AREA: 698,5 Km² FOGLI IGM: 174 186
RICHIEDENTI: Italmid Exploration UBICAZIONE: Avellino
Benevento

OLIVETO LUCANO

RESPONSABILE DEL PRODECIMENTO: mauro.celani
BUIG: XLII-11 ARRIVO: 08/10/1998 AREA: 188,23 Km² FOGLI IGM: 200
RICHIEDENTI: Esso Italiana UBICAZIONE: Matera
Total E&P Italia Potenza

OPERA

RESPONSABILE DEL PRODECIMENTO: rita.mancuso
BUIG: XLIX-8 ARRIVO: 01/07/2005 AREA: 329,28 Km² FOGLI IGM: 45-59
RICHIEDENTI: Northsun Italia UBICAZIONE: Milano
Pavia

PALAZZO SAN GERVASIO

RESPONSABILE DEL PRODECIMENTO: mauro.celani
BUIG: L-4 ARRIVO: 29/03/2006 AREA: 561 Km² FOGLI IGM: 187-188
RICHIEDENTI: Aleanna Resources LLC UBICAZIONE: Bari
Potenza

PANNOCCHIA

RESPONSABILE DEL PRODECIMENTO: mirella.pernarella
BUIG: L-1 ARRIVO: 01/12/2005 AREA: 250,7 Km² FOGLI IGM: 73-85
RICHIEDENTI: Edison UBICAZIONE: Parma

PIGNOLA

RESPONSABILE DEL PRODECIMENTO: mauro.celani
BUIG: XLIX-10 ARRIVO: 01/09/2005 AREA: 54,83 Km² FOGLI IGM: 199
RICHIEDENTI: Shell Italia EP UBICAZIONE: Potenza

PORTOMAGGIORE

RESPONSABILE DEL PRODECIMENTO: mirella.pernarella
BUIG: LI-5 ARRIVO: 20/04/2007 AREA: 378,5 Km² FOGLI IGM: 76-77-88-89
RICHIEDENTI: Grove Energy UBICAZIONE: Bologna
Ferrara
Ravenna

POSTA DEL GIUDICE

RESPONSABILE DEL PRODECIMENTO: rita.mancuso
BUIG: L-2 ARRIVO: 31/01/2006 AREA: 113,6 Km² FOGLI IGM: 163
RICHIEDENTI: Apennine Energy UBICAZIONE: Foqia
Compagnia Generale Idrocarburi

PUNTA MARINA

RESPONSABILE DEL PRODECIMENTO: luca.giuffrida
BUIG: XLIX-3 ARRIVO: 01/02/2005 AREA: 29,7 Km² FOGLI IGM: 89
RICHIEDENTI: Northern Petroleum Uk UBICAZIONE: Ravenna

RECANATI

RESPONSABILE DEL PRODECIMENTO: fausto.ingravalle
BUIG: XLVII-10 ARRIVO: 26/09/2003 AREA: 72,54 Km² FOGLI IGM: 122
RICHIEDENTI: Costruzione Condotte UBICAZIONE: Ancona
Macerata

RONSECCO

RESPONSABILE DEL PRODECIMENTO: mauro.celani
BUIG: LII-9 ARRIVO: 28/08/2008 AREA: 745,9 Km² FOGLI IGM: 43-57-69
RICHIEDENTI: Petroceltic Italia UBICAZIONE: Alessandria
Asti
Torino
Vercelli

ROSANETO

RESPONSABILE DEL PRODECIMENTO: mauro.celani
BUIG: LIII-10 ARRIVO: 14/09/2009 AREA: 56,57 Km² FOGLI IGM: 221-222
RICHIEDENTI: Eni UBICAZIONE: Cosenza

ISTANZE PER IL CONFERIMENTO DI TITOLI MINERARI - Aggiornamento 31/ottobre/2009

S. GIOVANNI TEATINO

RESPONSABILE DEL PRODECIMENTO: mauro.celani
BUIG: XLIII-10 ARRIVO: 29/09/1999 AREA: 199,1 Km² FOGLI IGM: 141 147
RICHIEDENTI: Eni UBICAZIONE: Chieti
Pescara

S. GRATO

RESPONSABILE DEL PRODECIMENTO:
BUIG: LII-10 ARRIVO: 08/09/2008 AREA: 171,3 Km² FOGLI IGM: 46-59-60
RICHIEDENTI: Mac Oil UBICAZIONE: Cremona
Lodi
Milano
Pavia

S. MARIA GORETTI

RESPONSABILE DEL PRODECIMENTO: mauro.celani
BUIG: LII-11 ARRIVO: 31/10/2008 AREA: 101,3 Km² FOGLI IGM: 133-134-125
RICHIEDENTI: Apennine Energy UBICAZIONE: Ascoli Piceno

S. VENERE

RESPONSABILE DEL PRODECIMENTO: fausto.ingravalle
BUIG: L-7 ARRIVO: 22/06/2006 AREA: 73,12 Km² FOGLI IGM: 141
RICHIEDENTI: Eni UBICAZIONE: Pescara
Gas Plus Italiana

SAN BUONO

RESPONSABILE DEL PRODECIMENTO: gianluigi.sanetti
BUIG: LI-9 ARRIVO: 22/08/2007 AREA: 736,3 Km² FOGLI IGM: 147-148-153-1
RICHIEDENTI: Medoilgas Italia UBICAZIONE: Campobasso
Chieti

SAN FELE

RESPONSABILE DEL PRODECIMENTO: luca.giuffrida
BUIG: LII-2 ARRIVO: 02/01/2008 AREA: 142,9 Km² FOGLI IGM: 187
RICHIEDENTI: Eni UBICAZIONE: Potenza

SAN ROCCO

RESPONSABILE DEL PRODECIMENTO: fausto.ingravalle
BUIG: L-7 ARRIVO: 15/06/2006 AREA: 67,75 Km² FOGLI IGM: 148
RICHIEDENTI: Compagnia Generale Idrocarburi UBICAZIONE: Chieti

SANTA CROCE

RESPONSABILE DEL PRODECIMENTO: gianluigi.sanetti
BUIG: XLIX-12 ARRIVO: 01/11/2005 AREA: 745,6 Km² FOGLI IGM: 162
RICHIEDENTI: Sviluppo Risorse Naturali UBICAZIONE: Benevento
Campobasso

SASSUOLO

RESPONSABILE DEL PRODECIMENTO: luca.giuffrida
BUIG: L-2 ARRIVO: 11/01/2006 AREA: 252,26 Km² FOGLI IGM: 86-87
RICHIEDENTI: Terracon UBICAZIONE: Modena
Reggio Emilia

SATRIANO DI LUCANIA

RESPONSABILE DEL PRODECIMENTO: mauro.celani
BUIG: XLIX-10 ARRIVO: 22/09/2005 AREA: 104,3 Km² FOGLI IGM: 199
RICHIEDENTI: Eni UBICAZIONE: Potenza

SERRA DEI GATTI

RESPONSABILE DEL PRODECIMENTO: rita.mancuso
BUIG: L-2 ARRIVO: 31/01/2006 AREA: 121,8 Km² FOGLI IGM: 163-174
RICHIEDENTI: Medoilgas Italia UBICAZIONE: Foqgia

SIENA

RESPONSABILE DEL PRODECIMENTO: fausto.ingravalle
BUIG: XLVIII-5 ARRIVO: 01/04/2004 AREA: 477,96 Km² FOGLI IGM: 113-120
RICHIEDENTI: Heritage Petroleum PLC UBICAZIONE: Firenze
Siena

SOLFARA MARE

RESPONSABILE DEL PRODECIMENTO:
BUIG: LII-12 ARRIVO: 27/11/2008 AREA: 337 Km² FOGLI IGM: 230
RICHIEDENTI: Apennine Energy UBICAZIONE: Cosenza

ISTANZE PER IL CONFERIMENTO DI TITOLI MINERARI - Aggiornamento 31/ottobre/2009

SORBOLO

RESPONSABILE DEL PRODECIMENTO: luca.giuffrida
 BUIG: LII-3 ARRIVO: 21/02/2008 AREA: 301,9 Km² FOGLI IGM: 73-74
 RICHIEDENTI: San Leon Energy UBICAZIONE: Parma
 Reggio Emilia

SOSPIRO

RESPONSABILE DEL PRODECIMENTO: luca.giuffrida
 BUIG: LII-3 ARRIVO: 21/02/2008 AREA: 421,2 Km² FOGLI IGM: 61
 RICHIEDENTI: San Leon Energy UBICAZIONE: Brescia
 Cremona
 Mantova

TEMPA LA PETROSA

RESPONSABILE DEL PRODECIMENTO: mirella.pernarella
 BUIG: LI-4 ARRIVO: 28/03/2007 AREA: 412,1 Km² FOGLI IGM: 200-211
 RICHIEDENTI: Total E&P Italia UBICAZIONE: Cosenza
 Matera
 Potenza

TORRENTE ACQUA FREDDA

RESPONSABILE DEL PRODECIMENTO: mauro.celani
 BUIG: L-4 ARRIVO: 01/03/2006 AREA: 66,24 Km² FOGLI IGM: 200
 RICHIEDENTI: Aleanna Resources LLC UBICAZIONE: Matera

TORRENTE ALVO

RESPONSABILE DEL PRODECIMENTO: mirella.pernarella
 BUIG: L-12 ARRIVO: 29/11/2006 AREA: 84,34 Km² FOGLI IGM: 188
 RICHIEDENTI: Celtique Energie Petr. UBICAZIONE: Potenza

1 TORRENTE DRAGONE

RESPONSABILE DEL PRODECIMENTO:
 BUIG: LIII-11 ARRIVO: 30/10/2009 AREA: 651,2 Km² FOGLI IGM: 86-97
 RICHIEDENTI: Mac Oil UBICAZIONE: Bologna
 Modena
 Reggio Emilia

TRE PONTI

RESPONSABILE DEL PRODECIMENTO: fausto.ingravalle
 BUIG: L-9 ARRIVO: 31/08/2006 AREA: 742,8 Km² FOGLI IGM: 64-65-76-77
 RICHIEDENTI: Aleanna Resources LLC UBICAZIONE: Ferrara
 Padova
 Rovigo
 Venezia

TRIGOLO

RESPONSABILE DEL PRODECIMENTO: rita.mancuso
 BUIG: XLIX-11 ARRIVO: 01/10/2005 AREA: 161,8 Km² FOGLI IGM: 46-60
 RICHIEDENTI: Eni UBICAZIONE: Brescia
 Cremona

VILLA CARBONE

RESPONSABILE DEL PRODECIMENTO: fausto.ingravalle
 BUIG: L-5 ARRIVO: 28/04/2006 AREA: 68,12 Km² FOGLI IGM: 140-133
 RICHIEDENTI: Gas Plus Italiana UBICAZIONE: Teramo
 Medoilgas Italia

VILLA GIGLI

RESPONSABILE DEL PRODECIMENTO: fausto.ingravalle
 BUIG: LI-1 ARRIVO: 29/12/2006 AREA: 100,9 Km² FOGLI IGM: 118
 RICHIEDENTI: Apennine Energy UBICAZIONE: Ancona
 Compagnia Generale Idrocarburi Macerata

VILLA MAZZAROSA

RESPONSABILE DEL PRODECIMENTO: fausto.ingravalle
 BUIG: L-4 ARRIVO: 31/03/2006 AREA: 13,4 Km² FOGLI IGM: 134-141
 RICHIEDENTI: Medoilgas Italia UBICAZIONE: Teramo

ZAPPOLINO

RESPONSABILE DEL PRODECIMENTO: luca.giuffrida
 BUIG: L-5 ARRIVO: 21/04/2006 AREA: 448,8 Km² FOGLI IGM: 87-88
 RICHIEDENTI: Edison UBICAZIONE: Bologna
 Modena

ISTANZE PER IL CONFERIMENTO DI TITOLI MINERARI - Aggiornamento 31/ottobre/2009

ISTANZE DI PERMESSO DI RICERCA IN MARE

d 21 G.R.-NP

RESPONSABILE DEL PRODECIMENTO: luca.giuffrida
 BUIG: XLVIII-3 ARRIVO: 29/02/2004 AREA: 712,5 Km² FOGLI IIM: 948
 RICHIEDENTI: Northern Petroleum UBICAZIONE: G - Canale di Sicilia

d 25 G.R.-NP

RESPONSABILE DEL PRODECIMENTO:
 BUIG: LII-12 ARRIVO: 28/11/2008 AREA: 746,6 Km² FOGLI IIM: 948
 RICHIEDENTI: Northern Petroleum UBICAZIONE: G - Canale di Sicilia

d 26 G.R.-NP

RESPONSABILE DEL PRODECIMENTO: rita.mancuso
 BUIG: LII-12 ARRIVO: 28/11/2008 AREA: 151,1 Km² FOGLI IIM: 948
 RICHIEDENTI: Northern Petroleum UBICAZIONE: G - Canale di Sicilia

3 d 27 G.R.-NS

RESPONSABILE DEL PRODECIMENTO:
 BUIG: LIII-3 ARRIVO: 24/02/2009 AREA: 456,4 Km² FOGLI IIM: 917
 RICHIEDENTI: Northsun Italia UBICAZIONE: C - Canale di Sicilia
 G - Canale di Sicilia

d 28 G.R.-AG

RESPONSABILE DEL PRODECIMENTO:
 BUIG: LIII-4 ARRIVO: 25/03/2009 AREA: 456,5 Km² FOGLI IIM: 917
 RICHIEDENTI: Eni UBICAZIONE: G - Canale di Sicilia

5 d 29 G.R.-NP

RESPONSABILE DEL PRODECIMENTO:
 BUIG: LIII-7 ARRIVO: 30/06/2009 AREA: 601,6 Km² FOGLI IIM: 916-917
 RICHIEDENTI: Northern Petroleum UBICAZIONE: C - Canale di Sicilia
 G - Canale di Sicilia

d 30 G.R.-NP

RESPONSABILE DEL PRODECIMENTO:
 BUIG: LIII-7 ARRIVO: 30/06/2009 AREA: 334,5 Km² FOGLI IIM: 917
 RICHIEDENTI: Northern Petroleum UBICAZIONE: C - Canale di Sicilia
 G - Canale di Sicilia

3 d 31 G.R.-EL

RESPONSABILE DEL PRODECIMENTO:
 BUIG: LIII-7 ARRIVO: 30/06/2009 AREA: 456,4 Km² FOGLI IIM: 917
 RICHIEDENTI: Petroceltic Elsa UBICAZIONE: C - Canale di Sicilia
 G - Canale di Sicilia

3 d 33 G.R.-AG

RESPONSABILE DEL PRODECIMENTO:
 BUIG: LIII-7 ARRIVO: 26/06/2009 AREA: 456,4 Km² FOGLI IIM: 917
 RICHIEDENTI: Eni UBICAZIONE: C - Canale di Sicilia
 G - Canale di Sicilia

5 d 34 G.R.-EL

RESPONSABILE DEL PRODECIMENTO:
 BUIG: LIII-10 ARRIVO: 08/09/2009 AREA: 601,6 Km² FOGLI IIM: 916-917
 RICHIEDENTI: Petroceltic Elsa UBICAZIONE: C - Canale di Sicilia
 G - Canale di Sicilia

d 59 F.R.-NP

RESPONSABILE DEL PRODECIMENTO: luca.giuffrida
 BUIG: XLIX-5 ARRIVO: 01/04/2005 AREA: 730,75 Km² FOGLI IIM: 919
 RICHIEDENTI: Northern Petroleum UBICAZIONE: F - Mare Ionio

d 60 F.R.-NP

RESPONSABILE DEL PRODECIMENTO: luca.giuffrida
 BUIG: L-4 ARRIVO: 01/03/2006 AREA: 741,8 Km² FOGLI IIM: 921
 RICHIEDENTI: Northern Petroleum UBICAZIONE: F - Mare Adriatico

d 61 F.R.-NP

RESPONSABILE DEL PRODECIMENTO: luca.giuffrida
 BUIG: L-7 ARRIVO: 01/06/2006 AREA: 733,5 Km² FOGLI IIM: 921
 RICHIEDENTI: Northern Petroleum UBICAZIONE: F - Mare Adriatico

ISTANZE PER IL CONFERIMENTO DI TITOLI MINERARI - Aggiornamento 31/ottobre/2009

d 63 F.R.-NP

RESPONSABILE DEL PRODECIMENTO: rita.mancuso
 BUIG: LII-11 ARRIVO: 31/10/2008 AREA: 724,3 Km² FOGLI IIM: 917
 RICHIEDENTI: Northern Petroleum Uk UBICAZIONE: D - Mare Ionio
 F - Mare Ionio

d 64 F.R.-NP

RESPONSABILE DEL PRODECIMENTO: rita.mancuso
 BUIG: LII-11 ARRIVO: 31/10/2008 AREA: 741,1 Km² FOGLI IIM: 917
 RICHIEDENTI: Northern Petroleum Uk UBICAZIONE: F - Mare Ionio

d 65 F.R.-NP

RESPONSABILE DEL PRODECIMENTO:
 BUIG: LIII-6 ARRIVO: 04/05/2009 AREA: 729,3 Km² FOGLI IIM: 921
 RICHIEDENTI: Northern Petroleum UBICAZIONE: F - Mare Adriatico

d 66 F.R.-NP

RESPONSABILE DEL PRODECIMENTO:
 BUIG: LIII-6 ARRIVO: 04/05/2009 AREA: 711,6 Km² FOGLI IIM: 921
 RICHIEDENTI: Northern Petroleum UBICAZIONE: F - Mare Adriatico

d 67 F.R.-AG

RESPONSABILE DEL PRODECIMENTO:
 BUIG: LIII-7 ARRIVO: 30/06/2009 AREA: 748,4 Km² FOGLI IIM: 920
 RICHIEDENTI: Eni UBICAZIONE: F - Mare Ionio

d 68 F.R.-TU

RESPONSABILE DEL PRODECIMENTO:
 BUIG: LIII-8 ARRIVO: 31/07/2009 AREA: 659,4 Km² FOGLI IIM: 919
 RICHIEDENTI: Nautical Petroleum UBICAZIONE: D - Mare Ionio
 Transunion Petroleum Italia F - Mare Ionio

d 69 F.R.-TU

RESPONSABILE DEL PRODECIMENTO:
 BUIG: LIII-8 ARRIVO: 31/07/2009 AREA: 738,4 Km² FOGLI IIM: 919
 RICHIEDENTI: Nautical Petroleum UBICAZIONE: F - Mare Ionio
 Transunion Petroleum Italia

d 70 F.R.-TU

RESPONSABILE DEL PRODECIMENTO:
 BUIG: LIII-8 ARRIVO: 31/07/2009 AREA: 617,8 Km² FOGLI IIM: 919
 RICHIEDENTI: Nautical Petroleum UBICAZIONE: D - Mare Ionio
 Transunion Petroleum Italia F - Mare Ionio

d 71 F.R.-NP

RESPONSABILE DEL PRODECIMENTO:
 BUIG: LIII-11 ARRIVO: 26/10/2009 AREA: 748,3 Km² FOGLI IIM: 920
 RICHIEDENTI: Northern Petroleum UBICAZIONE: F - Mare Adriatico

d 72 F.R.-NP

RESPONSABILE DEL PRODECIMENTO:
 BUIG: LIII-11 ARRIVO: 26/10/2009 AREA: 745,2 Km² FOGLI IIM: 920
 RICHIEDENTI: Northern Petroleum UBICAZIONE: F - Mare Adriatico

d 90 E.R.-PU

RESPONSABILE DEL PRODECIMENTO: luca.giuffrida
 BUIG: XLIII-2 ARRIVO: 01/01/1999 AREA: 683,13 Km² FOGLI IIM: 911
 RICHIEDENTI: Puma Petroleum UBICAZIONE: E - Mare Tirreno

d 91 E.R.-PU

RESPONSABILE DEL PRODECIMENTO: luca.giuffrida
 BUIG: XLIII-5 ARRIVO: 01/04/1999 AREA: 643,12 Km² FOGLI IIM: 913
 RICHIEDENTI: Puma Petroleum UBICAZIONE: E - Mare Tirreno

d 94 E.R.-SA

RESPONSABILE DEL PRODECIMENTO: luca.giuffrida
 BUIG: LII-2 ARRIVO: 24/01/2008 AREA: 693,44 Km² FOGLI IIM: 949
 RICHIEDENTI: Saras UBICAZIONE: E - Golfo di Cagliari

d 95 E.R.-SA

RESPONSABILE DEL PRODECIMENTO: luca.giuffrida
 BUIG: LII-2 ARRIVO: 24/01/2008 AREA: 633,44 Km² FOGLI IIM: 911
 RICHIEDENTI: Saras UBICAZIONE: E - Golfo di Oristano

ISTANZE PER IL CONFERIMENTO DI TITOLI MINERARI - Aggiornamento 31/ottobre/2009

d 147 D.R.-AG

RESPONSABILE DEL PRODECIMENTO: luca.giuffrida
 BUIG: XL-8 ARRIVO: 01/07/1996 AREA: 512,3 Km² FOGLI IIM: 920
 RICHIEDENTI: Eni UBICAZIONE: D - Mare Ionio

d 148 D.R.-CS

RESPONSABILE DEL PRODECIMENTO: luca.giuffrida
 BUIG: L-7 ARRIVO: 01/06/2006 AREA: 162,28 Km² FOGLI IIM: 919
 RICHIEDENTI: Apennine Energy UBICAZIONE: D - Mare Ionio

d 149 D.R.-NP

RESPONSABILE DEL PRODECIMENTO: luca.giuffrida
 BUIG: L-10 ARRIVO: 01/09/2006 AREA: 735,7 Km² FOGLI IIM: 921
 RICHIEDENTI: Northern Petroleum UBICAZIONE: D - Mare Ionio
 F - Mare Adriatico

d 150 D.R.-CS

RESPONSABILE DEL PRODECIMENTO: luca.giuffrida
 BUIG: LI-4 ARRIVO: 01/03/2007 AREA: 63,13 Km² FOGLI IIM: 919
 RICHIEDENTI: Apennine Energy UBICAZIONE: D - Mare Ionio

d 151 D.R.-EL

RESPONSABILE DEL PRODECIMENTO:
 BUIG: LIII-6 ARRIVO: 13/05/2009 AREA: 253,1 Km² FOGLI IIM: 919
 RICHIEDENTI: Petroceltic Elsa UBICAZIONE: D - Mare Ionio
 F - Mare Ionio

2 d 167 A.R.-CS

RESPONSABILE DEL PRODECIMENTO: luca.giuffrida
 BUIG: LI-5 ARRIVO: 01/04/2007 AREA: 526 Km² FOGLI IIM: 924
 RICHIEDENTI: Apennine Energy UBICAZIONE:

2 d 168 A.R.-PV

RESPONSABILE DEL PRODECIMENTO: luca.giuffrida
 BUIG: LI-9 ARRIVO: 06/08/2007 AREA: 526 Km² FOGLI IIM: 924
 RICHIEDENTI: Po Valley Operations PTY UBICAZIONE: A - Mare Adriatico

d 341 C.R.-PU

RESPONSABILE DEL PRODECIMENTO: luca.giuffrida
 BUIG: XLII-12 ARRIVO: 01/11/1998 AREA: 658,75 Km² FOGLI IIM: 960
 RICHIEDENTI: Puma Petroleum UBICAZIONE: C - Mare Mediterraneo

d 342 C.R.-PU

RESPONSABILE DEL PRODECIMENTO: luca.giuffrida
 BUIG: XLV-8 ARRIVO: 01/07/2001 AREA: 716,7 Km² FOGLI IIM: 960
 RICHIEDENTI: Puma Petroleum UBICAZIONE: C - Mare Mediterraneo

1 d 345 C.R.-MF

RESPONSABILE DEL PRODECIMENTO: luca.giuffrida
 BUIG: XLVII-5 ARRIVO: 01/04/2003 AREA: 267,81 Km² FOGLI IIM:
 RICHIEDENTI: Mayfair Petroleum UBICAZIONE: C - Canale di Sicilia

1 d 346 C.R.-EA

RESPONSABILE DEL PRODECIMENTO: luca.giuffrida
 BUIG: XLVII-8 ARRIVO: 30/07/2003 AREA: 267,81 Km² FOGLI IIM:
 RICHIEDENTI: British Gas International BV UBICAZIONE: C - Canale di Sicilia
 Edison
 Eni

d 347 C.R.-NP

RESPONSABILE DEL PRODECIMENTO: luca.giuffrida
 BUIG: XLVII-12 ARRIVO: 30/11/2003 AREA: 391,49 Km² FOGLI IIM:
 RICHIEDENTI: Northern Petroleum UBICAZIONE: C - Canale di Sicilia

d 351 C.R.-NP

RESPONSABILE DEL PRODECIMENTO: luca.giuffrida
 BUIG: LII-2 ARRIVO: 31/01/2008 AREA: 101,87 Km² FOGLI IIM: 917
 RICHIEDENTI: Northern Petroleum UBICAZIONE: C - Canale di Sicilia

d 352 C.R.-SL

RESPONSABILE DEL PRODECIMENTO: rita.mancuso
 BUIG: LII-3 ARRIVO: 21/02/2008 AREA: 358,5 Km² FOGLI IIM: 948
 RICHIEDENTI: San Leon Energy UBICAZIONE: C - Canale di Sicilia

ISTANZE PER IL CONFERIMENTO DI TITOLI MINERARI - Aggiornamento 31/ottobre/2009

d 353 C.R.-SL

RESPONSABILE DEL PRODECIMENTO: rita.mancuso
 BUIG: LII-3 ARRIVO: 21/02/2008 AREA: 226,2 Km² FOGLI IIM: 948
 RICHIEDENTI: San Leon Energy UBICAZIONE: C - Canale di Sicilia

d 354 C.R.-SL

RESPONSABILE DEL PRODECIMENTO: rita.mancuso
 BUIG: LII-3 ARRIVO: 21/02/2008 AREA: 482,5 Km² FOGLI IIM: 18
 RICHIEDENTI: San Leon Energy UBICAZIONE: C - Canale di Sicilia

d 355 C.R.-SR

RESPONSABILE DEL PRODECIMENTO: rita.mancuso
 BUIG: LII-10 ARRIVO: 30/09/2008 AREA: 465 Km² FOGLI IIM: 917
 RICHIEDENTI: Sviluppo Risorse Naturali UBICAZIONE: C - Canale di Sicilia

4 d 357 C.R.-NP

RESPONSABILE DEL PRODECIMENTO:
 BUIG: LIII-7 ARRIVO: 30/06/2009 AREA: 134,4 Km² FOGLI IIM: 917
 RICHIEDENTI: Northern Petroleum UBICAZIONE: C - Canale di Sicilia

4 d 358 C.R.-EL

RESPONSABILE DEL PRODECIMENTO:
 BUIG: LIII-8 ARRIVO: 28/07/2009 AREA: 134,4 Km² FOGLI IIM: 917
 RICHIEDENTI: Petroceltic Elsa UBICAZIONE: C - Canale di Sicilia

d 359 C.R.-TU

RESPONSABILE DEL PRODECIMENTO:
 BUIG: LIII-8 ARRIVO: 31/07/2009 AREA: 697,4 Km² FOGLI IIM: 917
 RICHIEDENTI: Nautical Petroleum UBICAZIONE: C - Canale di Sicilia
 Transunion Petroleum Italia

d 360 C.R.-TU

RESPONSABILE DEL PRODECIMENTO:
 BUIG: LIII-8 ARRIVO: 31/07/2009 AREA: 464,4 Km² FOGLI IIM: 917
 RICHIEDENTI: Nautical Petroleum UBICAZIONE: C - Canale di Sicilia
 Transunion Petroleum Italia

d 361 C.R.-TU

RESPONSABILE DEL PRODECIMENTO:
 BUIG: LIII-8 ARRIVO: 31/07/2009 AREA: 639,3 Km² FOGLI IIM: 917
 RICHIEDENTI: Nautical Petroleum UBICAZIONE: C - Canale di Sicilia
 Transunion Petroleum Italia G - Canale di Sicilia

d 362 C.R.-NP

RESPONSABILE DEL PRODECIMENTO:
 BUIG: LIII-10 ARRIVO: 22/09/2009 AREA: 749,3 Km² FOGLI IIM: 948
 RICHIEDENTI: Northern Petroleum UBICAZIONE: C - Canale di Sicilia

d 492 B.R.-EL

RESPONSABILE DEL PRODECIMENTO: luca.giuffrida
 BUIG: L-11 ARRIVO: 01/10/2006 AREA: 172,4 Km² FOGLI IIM: 922
 RICHIEDENTI: Petroceltic Elsa UBICAZIONE: B - Mare Adriatico

d 493 B.R.-EL

RESPONSABILE DEL PRODECIMENTO: luca.giuffrida
 BUIG: L-11 ARRIVO: 01/10/2006 AREA: 327,1 Km² FOGLI IIM: 922
 RICHIEDENTI: Petroceltic Elsa UBICAZIONE: B - Mare Adriatico

d 494 B.R.-EL

RESPONSABILE DEL PRODECIMENTO: luca.giuffrida
 BUIG: L-11 ARRIVO: 01/10/2006 AREA: 277,3 Km² FOGLI IIM: 922
 RICHIEDENTI: Petroceltic Elsa UBICAZIONE: B - Mare Adriatico

d 495 B.R.-EL

RESPONSABILE DEL PRODECIMENTO: luca.giuffrida
 BUIG: L-11 ARRIVO: 01/10/2006 AREA: 165 Km² FOGLI IIM: 922
 RICHIEDENTI: Petroceltic Elsa UBICAZIONE: B - Mare Adriatico

d 496 B.R.-EL

RESPONSABILE DEL PRODECIMENTO: luca.giuffrida
 BUIG: L-11 ARRIVO: 01/10/2006 AREA: 263,49 Km² FOGLI IIM: 922
 RICHIEDENTI: Petroceltic Elsa UBICAZIONE: B - Mare Adriatico

ISTANZE PER IL CONFERIMENTO DI TITOLI MINERARI - Aggiornamento 31/ottobre/2009

d 497 B.R.-EL

RESPONSABILE DEL PRODECIMENTO: luca.giuffrida
 BUIG: L-11 ARRIVO: 01/10/2006 AREA: 407,4 Km² FOGLI IIM: 922
 RICHIEDENTI: Petroceltic Elsa UBICAZIONE: B - Mare Adriatico

d 498 B.R.-EL

RESPONSABILE DEL PRODECIMENTO: luca.giuffrida
 BUIG: L-11 ARRIVO: 01/10/2006 AREA: 526,8 Km² FOGLI IIM: 922
 RICHIEDENTI: Petroceltic Elsa UBICAZIONE: B - Mare Adriatico

d 499 B.R.-EL

RESPONSABILE DEL PRODECIMENTO: luca.giuffrida
 BUIG: L-11 ARRIVO: 01/10/2006 AREA: 269,68 Km² FOGLI IIM: 922
 RICHIEDENTI: Petroceltic Elsa UBICAZIONE: B - Mare Adriatico

d 500 B.R.-EL

RESPONSABILE DEL PRODECIMENTO: luca.giuffrida
 BUIG: L-11 ARRIVO: 01/10/2006 AREA: 121,4 Km² FOGLI IIM: 922
 RICHIEDENTI: Petroceltic Elsa UBICAZIONE: B - Mare Adriatico

d 503 B.R.-CS

RESPONSABILE DEL PRODECIMENTO: luca.giuffrida
 BUIG: LI-5 ARRIVO: 26/04/2007 AREA: 137,7 Km² FOGLI IIM: 923
 RICHIEDENTI: Apennine Energy UBICAZIONE: B - Mare Adriatico

d 504 B.R.-GE

RESPONSABILE DEL PRODECIMENTO: luca.giuffrida
 BUIG: LI-12 ARRIVO: 14/11/2007 AREA: 631 Km² FOGLI IIM: 923
 RICHIEDENTI: Grove Energy UBICAZIONE: B - Mare Adriatico

d 505 B.R.-EL

RESPONSABILE DEL PRODECIMENTO: rita.mancuso
 BUIG: LII-3 ARRIVO: 29/02/2008 AREA: 729,7 Km² FOGLI IIM: 922
 RICHIEDENTI: Petroceltic Elsa UBICAZIONE: B - Mare Adriatico

ISTANZE DI CONCESSIONE DI COLTIVAZIONE IN TERRAFERMA

AGLAVIZZA

RESPONSABILE DEL PRODECIMENTO: gianluigi.sanetti
 BUIG: L-7 ARRIVO: 01/06/2006 AREA: 7,32 Km² FOGLI IGM:
 RICHIEDENTI: Medoilgas Civita UBICAZIONE: Chieti COMUNI: Cupello,
 Monteodorisio

AGOSTA

RESPONSABILE DEL PRODECIMENTO: fausto.ingravalle
 BUIG: XLVII-10 ARRIVO: 01/09/2003 AREA: 26,93 Km² FOGLI IGM: 77 89
 RICHIEDENTI: Eni UBICAZIONE: Ferrara PERMESSO: VALLI DI COMACCHIO
 COMUNI: Comacchio,
 Ostellato

BAGNACAVALLO

RESPONSABILE DEL PRODECIMENTO: fausto.ingravalle
 BUIG: LIII-3 ARRIVO: 24/02/2009 AREA: 14,75 Km² FOGLI IGM: 89
 RICHIEDENTI: Grove Energy UBICAZIONE: PERMESSO: SAN MARCO - CASALE COCCHI
 COMUNI: Bagnacavallo

COLLE S. GIOVANNI

RESPONSABILE DEL PRODECIMENTO: mirella.pernarella
 BUIG: LII-2 ARRIVO: 16/01/2008 AREA: 22,8 Km² FOGLI IGM: 141
 RICHIEDENTI: Eni UBICAZIONE: Pescara COMUNI: Atri, Pineto, Sant'Angelo
 Gas Plus Italiana Teramo

COLLE SANTO

RESPONSABILE DEL PRODECIMENTO:
 BUIG: LIII-3 ARRIVO: 24/02/2009 AREA: 35,72 Km² FOGLI IGM: 146
 RICHIEDENTI: Forest CMI UBICAZIONE: PERMESSO: MONTE PALLANO
 COMUNI: Archi, Bomba, Roccascalegna,
 Torricella Peligna, Pennadomo, Villa Santa
 Maria, Atessa, Colledimezzo.

ISTANZE PER IL CONFERIMENTO DI TITOLI MINERARI - Aggiornamento 31/ottobre/2009

MEZZOCOLLE

RESPONSABILE DEL PRODECIMENTO: fausto.ingravalle
 BUIG: L-8 ARRIVO: 01/07/2006 AREA: 144,9 Km² FOGLI IGM:
 RICHIEDENTI: Eni UBICAZIONE: Bologna
 Ravenna
 COMUNI: Casalfiumanese,
 Castel San Pietro Terme,
 Imola,
 Dozza,
 Riolo Terme,
 Borgo Tossignano,
 Fontanelice

S. ALBERTO

RESPONSABILE DEL PRODECIMENTO: fausto.ingravalle
 BUIG: L-8 ARRIVO: 01/07/2006 AREA: 19,51 Km² FOGLI IGM:
 RICHIEDENTI: Edison UBICAZIONE: Bologna
 COMUNI: S. Pietro in Casale,
 Galliera,
 Malalbergo

ISTANZE DI CONCESSIONE DI COLTIVAZIONE IN MARE

d 1 G.C.-AG

RESPONSABILE DEL PRODECIMENTO: rita.mancuso PERMESSO: G.R8.AS
 BUIG: XLI-1 ARRIVO: 30/12/1996 AREA: 171,7 Km² FOGLI IIM: 947
 RICHIEDENTI: Agip UBICAZIONE: G - Canale di Sicilia
 Edison

d 2 G.C.-AG

RESPONSABILE DEL PRODECIMENTO: PERMESSO: G.R 14.AG
 BUIG: LIII-9 ARRIVO: 04/08/2009 AREA: 142,6 Km² FOGLI IIM: 917
 RICHIEDENTI: Eni UBICAZIONE: G - Canale di Sicilia

d 3 G.C.-AG

RESPONSABILE DEL PRODECIMENTO: PERMESSO: G.R 14.AG e G.R 13.AG
 BUIG: LIII-9 ARRIVO: 04/08/2009 AREA: 145,6 Km² FOGLI IIM: 917
 RICHIEDENTI: Eni UBICAZIONE: G - Canale di Sicilia

d 6 F.C.-AG

RESPONSABILE DEL PRODECIMENTO: rita.mancuso
 BUIG: LI-1 ARRIVO: 01/12/2006 AREA: 76,69 Km² FOGLI IIM:
 RICHIEDENTI: Eni UBICAZIONE: F - Mare Ionio

d 23 A.C.-AG

RESPONSABILE DEL PRODECIMENTO: rita.mancuso PERMESSO: A.R80.AG
 BUIG: XXXIX-3 ARRIVO: 13/02/1995 AREA: 58,32 Km² FOGLI IIM: 924
 RICHIEDENTI: Agip UBICAZIONE: A - Mare Adriatico

d 26 B.C.-AG

RESPONSABILE DEL PRODECIMENTO: rita.mancuso PERMESSO: B.R137.AG
 BUIG: XXXII-3 ARRIVO: 15/02/1988 AREA: 58,48 Km² FOGLI IIM: 922
 RICHIEDENTI: Agip UBICAZIONE: B - Mare Adriatico

d 29 B.C.-AG

RESPONSABILE DEL PRODECIMENTO: rita.mancuso
 BUIG: L-10 ARRIVO: 19/09/2006 AREA: 27,31 Km² FOGLI IIM:
 RICHIEDENTI: Eni UBICAZIONE: B - Mare Adriatico

d 30 B.C.-MD

RESPONSABILE DEL PRODECIMENTO: mirella.pernarella
 BUIG: LIII-1 ARRIVO: 18/12/2008 AREA: 144,7 Km² FOGLI IIM: 922
 RICHIEDENTI: Medoilgas Italia UBICAZIONE: B - Mare Adriatico

d 35 A.C.-AG

RESPONSABILE DEL PRODECIMENTO: PERMESSO: A.R73.AX
 BUIG: XLI-4 ARRIVO: 03/03/1997 AREA: 144,17 Km² FOGLI IIM: 924
 RICHIEDENTI: Agip UBICAZIONE: A - Mare Adriatico
 Stargas Italia
 Total Italia

ISTANZE PER IL CONFERIMENTO DI TITOLI MINERARI - Aggiornamento 31/ottobre/2009

d 37 A.C.-AG

RESPONSABILE DEL PRODECIMENTO: rita.mancuso PERMESSO: A.R88.FR
 BUIG: XLV-3 ARRIVO: 01/02/2001 AREA: 73,56 Km² FOGLI IIM: 924
 RICHIEDENTI: Eni UBICAZIONE: A - Mare Adriatico

d 38 A.C.-AG

RESPONSABILE DEL PRODECIMENTO: rita.mancuso
 BUIG: L-3 ARRIVO: 01/02/2006 AREA: 54,26 Km² FOGLI IIM:
 RICHIEDENTI: Eni UBICAZIONE: A - Mare Adriatico

d 39 A.C.-EA

RESPONSABILE DEL PRODECIMENTO: rita.mancuso
 BUIG: L-9 ARRIVO: 01/08/2006 AREA: 103,6 Km² FOGLI IIM:
 RICHIEDENTI: Eni UBICAZIONE: A - Mare Adriatico

ISTANZE DI CONCESSIONE DI STOCCAGGIO IN TERRAFERMA

BAGNOLO MELLA STOCCAGGIO a

RESPONSABILE DEL PRODECIMENTO: liliana.panei
 BUIG: LI-10 ARRIVO: 17/09/2007 AREA: 24,07 Km² FOGLI IGM: 47 COMUNI: Bagnolo Mella, Capriano del Colle,
 RICHIEDENTI: Edison Stoccaggio UBICAZIONE: Brescia Dello, Offlaga
 Retraqs

CORNEGLIANO STOCCAGGIO

RESPONSABILE DEL PRODECIMENTO: liliana.panei
 BUIG: XLVI-9 ARRIVO: 01/08/2002 AREA: 24,23 Km² FOGLI IGM: 59-60 COMUNI: Pieve Fissiraga, Cornegliano
 RICHIEDENTI: Ital Gas Storage UBICAZIONE: Lodi Laudense, Lodi Vecchio, Borgo San Giovanni,
 Massalengo, Lodi

CUGNO LE MACINE STOCCAGGIO

RESPONSABILE DEL PRODECIMENTO: liliana.panei
 BUIG: XLVI-9 ARRIVO: 01/08/2002 AREA: 48,16 Km² FOGLI IGM: 200 COMUNI: Ferrandina, Salandra, Grottole.
 RICHIEDENTI: Geoqastock UBICAZIONE: Matera

POGGIOFIORITO STOCCAGGIO

RESPONSABILE DEL PRODECIMENTO: liliana.panei
 BUIG: LI-11 ARRIVO: 26/10/2007 AREA: 10,18 Km² FOGLI IGM: 147 COMUNI: Casacanditella, Fara Filiorum Petri,
 RICHIEDENTI: Gas Plus Italiana UBICAZIONE: Chieti Filetto, San Martino sulla Marrucina, Vacri

RIVARA STOCCAGGIO

RESPONSABILE DEL PRODECIMENTO: liliana.panei
 BUIG: XLVI-8 ARRIVO: 01/07/2002 AREA: 117,14 Km² FOGLI IGM: 75 COMUNI: San Felice sul Panaro, Finale Emilia,
 RICHIEDENTI: Independent Gas Management UBICAZIONE: Bologna Mirandola, Camposanto, Medolla, Crevalcore.
 Modena

ROMANENGO STOCCAGGIO

RESPONSABILE DEL PRODECIMENTO: liliana.panei
 BUIG: LI-10 ARRIVO: 17/09/2007 AREA: 24,09 Km² FOGLI IGM: 46 COMUNI: Offanengo, Romanengo, Casaletto
 RICHIEDENTI: Enel Trade UBICAZIONE: Cremona di Sopra, Ticengo, Soncino, Salvirola, Izano

SAN BENEDETTO STOCCAGGIO

RESPONSABILE DEL PRODECIMENTO: liliana.panei
 BUIG: LI-10 ARRIVO: 14/09/2007 AREA: 15,07 Km² FOGLI IGM: 133 COMUNI: San Benedetto del Tronto,
 RICHIEDENTI: Acea UBICAZIONE: Ascoli Piceno Monteprandone
 Gas Plus Storage
 Gaz de France International

SERRA PIZZUTA STOCCAGGIO

RESPONSABILE DEL PRODECIMENTO: liliana.panei
 BUIG: XLVI-9 ARRIVO: 01/08/2002 AREA: 10,15 Km² FOGLI IGM: 201 COMUNI: Pisticci.
 RICHIEDENTI: Geoqastock UBICAZIONE: Matera

ISTANZE PER IL CONFERIMENTO DI TITOLI MINERARI - Aggiornamento 31/ottobre/2009

SINARCA STOCCAGGIO

RESPONSABILE DEL PRODECIMENTO: roberto.rocchi

BUIG: L-7 ARRIVO: 15/06/2006 AREA: 20,43 Km^q FOGLI IGM: 154

RICHIEDENTI: Edison UBICAZIONE: Campobasso

Gas Plus Italiana

COMUNI: Montenero di Bisaccia, Montecilfone,
Palata

VERDICCHIO STOCCAGGIO

RESPONSABILE DEL PRODECIMENTO: liliana.panei

BUIG: LII-11 ARRIVO: 03/10/2008 AREA: 4,98 Km^q FOGLI IGM: 125

RICHIEDENTI: Edison UBICAZIONE: Ascoli Piceno

COMUNI: Sant'Elpidio a Mare

VOLTIDO STOCCAGGIO

RESPONSABILE DEL PRODECIMENTO: liliana.panei

BUIG: LI-10 ARRIVO: 17/09/2007 AREA: 58,19 Km^q FOGLI IGM: 61

RICHIEDENTI: Bluqas Infrastrutture UBICAZIONE: Cremona

COMUNI: Cappella de' Picenardi, Torre dei
Picenardi, Drizzona, Canneto sull'Oglio,
Piadena, San Giovanni in Croce, Solarolo
Rainerio, Voltido, Ca' d'Andrea, Derovere,
Cingia de' Botti

ELENCO DEI TITOLI VIGENTI

L'elenco dei titoli vigenti è consultabile anche on-line sul sito web dell'UNMIG all'indirizzo:
<http://unmig.sviluppoeconomico.gov.it>

INDICE DEI TITOLI MINERARI

Aggiornamento: 31/ottobre/2009

PERMESSI DI RICERCA DI IDROCARBURI

DENOMINAZIONE	CODICE
A	
A.R. 78.RC	549
A.R. 80.AG	566
A.R. 81.FR	570
A.R. 87.AG	625
A.R. 91.EA	638
A.R. 92.EA	639
A.R. 93.EA	640
AGUGLIANO	535
ALIANO	492
ALTEDO	689
B	
B.R266.AG	663
B.R268.RG	671
B.R269.GC	673
BARDONE	546
BASTIGLIA	503
BORSANO	530
BUCCHIANICO	422
C	
C.R146.NP	668
C.R147.NP	669
C.R148.VG	676
CARISIO	543
CASALE COCCHI	690
CASCINA S. PIETRO	514
CASE SPARSE	694
CENTO	505
CERASA	536
CIVITA	496
CIVITAQUANA	547
CODOGNO	517
CORANA	548
CORTE DEI SIGNORI	683
CROCETTA	507
F	
F.R. 39.NP	680
F.R. 40.NP	681
FINALE EMILIA	518
FIUME ANIENE	481
FIUME ARNONE	523
FIUME BRUNA	687
FIUME TARO	533
FOSSO VALDIENNA	437
FROSINONE	445
G	
G.R. 13.AG	657
G.R. 14.AG	656
G.R. 15.PU	667
G.R. 17.NP	672
G.R. 18.NP	674
G.R. 19.NP	675
G.R. 20.NP	677
G.R. 21.NP	678
G.R. 22.NP	679
GUARDIA VOMANO	537
J	
JOLANDA DI SAVOIA	688
L	
LA PROSPERA	691
LAGO DEL SALTO	482
LONGASTRINO	540
M	
MANDURIA	684
MASSA LOMBARDA	534
MASSAFRA	685
MASSERIA GAUDELLA	542

MONTALBANO	539
MONTE ARAZZECCA	508
MONTE LA ROSSA	365
MONTE PALLANO	531
MONTELURO	700
MONTEMARCIANO	541
MUTIGNANO	501
N	
NIBBIANO	695
NOVARA	459
O	
ORTONA	524
P	
PIZZO SCIABOLONE	701
PODERE GALLINA	697
PONTE DEI GRILLI	699
PONTE DEL DIAVOLO	698
POSTA NUOVA	545
S	
SAMBUCHETO	686
SAN MARCO	525
SAN VINCENZO	510
SANTA MARGHERITA	692
SAVIO	532
SERRA S. BERNARDO	410
SETTECERRI	454
SORA	484
SULMONA	682
T	
TEANA	485
TEMPA MOLIANO	438
TERRA DEL SOLE	693
TORRENTE LA VELLA	544
TORRENTE NURE	512
TORRENTE PARMA	696
V	
VERCELLI	526
VIGEVANO	460
Z	
ZURLENGO	473

CONCESSIONI DI COLTIVAZIONE DI IDROCARBURI

DENOMINAZIONE	CODICE
A	
A.C. 1.AG	956
A.C. 2.AS	958
A.C. 3.AS	959
A.C. 4.AS	960
A.C. 5.AV	964
A.C. 6.AS	967
A.C. 7.AS	965
A.C. 8.ME	970
A.C. 9.AG	978
A.C. 10.AG	980
A.C. 11.AG	981
A.C. 12.AG	984
A.C. 13.AS	985
A.C. 14.AS	989
A.C. 15.AX	990
A.C. 16.AG	995
A.C. 17.AG	1000
A.C. 18.AG	1001
A.C. 19.PI	1004
A.C. 20.AG	1005
A.C. 21.AG	1006
A.C. 22.EA	1009
A.C. 23.EA	1010
A.C. 24.EA	1011
A.C. 25.EA	1012

A.C. 26.EA	1013
A.C. 27.EA	1014
A.C. 28.EA	1015
A.C. 29.EA	1016
A.C. 30.EA	1017
A.C. 31.EA	1018
A.C. 32.AG	1019
A.C. 33.AG	1021
A.C. 34.AG	1022
ALFONSINE	922
B	
B.C. 1.LF	954
B.C. 2.LF	957
B.C. 3.AS	961
B.C. 4.AS	962
B.C. 5.AS	966
B.C. 7.LF	968
B.C. 8.LF	971
B.C. 9.AS	973
B.C. 10.AS	977
B.C. 11.AS	979
B.C. 12.AS	988
B.C. 13.AS	986
B.C. 14.AS	987
B.C. 15.AV	993
B.C. 17.TO	996
B.C. 18.RI	997
B.C. 20.AS	1002
B.C. 21.AG	1007
B.C. 22.AG	1020
BAGNOLO MELLA	905
BARIGAZZO	704
BOMBIANA	884
C	
C.C. 1.AG	955
C.C. 3.AG	975
C.C. 6.EO	991
CA' BELLAVISTA	712
CALCIANO	816
CANDELA	789
CANONICA	910
CAPO COLONNE	809
CAPPARUCCIA	933
CASA BALLEANI	731
CASA MAGGI	871
CASCINA CASTELLO	934
CASTEGGIO	889
CASTEL DI LAMA	820
CAVIAGA	890
CERVIA MARE	952
CIGNONE	891
COLABELLA	830
COLLE DI LAURO	790
CORTEMAGGIORE	892
CUGNO LE MACINE	801
D	
D.C. 1.AG	963
D.C. 2.AG	972
D.C. 3.AG	976
D.C. 4.AG	983
DOSSO DEGLI ANGELI	902
F	
F.C. 1.AG	998
F.C. 2.AG	1003
FASCIA CERVIA MARE	953
FILETTO	788
FIUME TENNA	800
FIUME TRESTE	810
FONTE S. DAMIANO	848
FORNOVO DI TARO	881
G	
GAGGIANO	904
GAGGIOLA	713
GARAGUSO	783
GORGOGNONE	928
GRECCHIA	703

I		
IL SALICE	846	
L		
LUCERA	885	
M		
MACCHIA DI PIERNO	852	
MACERATA	829	
MAFALDA	828	
MANARA	886	
MANCHE DI CIMALIA	779	
MASSERIA ACQUASALSA	798	
MASSERIA GROTTAVECCHIA	849	
MASSERIA MONACO	836	
MASSERIA PETRILLI	868	
MASSERIA SPAVENTO	818	
MASSERIA VERTICCHIO	819	
MASSERIA VIORANO	874	
MASSIGNANO	877	
MELANICO	821	
MIGLIANICO	930	
MIRANDOLA	915	
MISANO ADRIATICO	858	
MOLINAZZO	718	
MONTE CANTIERE	845	
MONTE CASTELLANO	795	
MONTE MORRONE	808	
MONTE URANO	867	
MONTE VERDESE	870	
MONTE VRECCIARO	838	
MONTEARDONE	878	
MONTEGRANARO	875	
MONTIGNANO	839	
N		
NOVA SIRI SCALO	751	
O		
ORSINO	834	
OVANENGO	908	
P		
PECORARO	843	
PESSANO	911	
PIETRAMALA	926	
PIGAZZANO	837	
POGGIO CASTIONE	749	
POLICORO	859	
POMPOSA	888	
PONTETIDONE	894	
PORTO CIVITANOVA	853	
PORTO CORSINI MARE	1008	
PORTO CORSINI TERRA	916	
POZZA	711	
Q		
QUARTO	931	
R		
RAPAGNANO	730	
RAVENNA TERRA	917	
RECOLETA	927	
RECOVATO	918	
RIVALTA	919	
S		
S. ANDREA	869	
S. BENEDETTO DEL TRONTO	826	
S. MARIA IMBARO	817	
S. MARIA NUOVA	842	
S. MAURO	864	
S. TEODORO	857	
SALGASTRI	707	
SALSOMAGGIORE I	726	
SALSOMAGGIORE II	725	
SAN BASILE	854	
SAN GERVASIO	906	
SAN MARCO	862	
SAN POTITO	920	
SANTERNO	924	
SCANZANO	865	
SEDIA D'ORLANDO	762	
SERRA PIZZUTA	802	

SETTALA	913
SETTEFINESTRE	841
SILLARO	935
SORESINA	897
SPILAMBERTO	914
STRANGOLAGALLI	785

T	
TEMPA ROSSA	823
TERTIVERI	804
TOMBOLO	850
TORRENTE CELONE	861
TORRENTE CIGNO	856
TORRENTE MENOCCHIA	796
TORRENTE VULGANO	805
TRESIGALLO	921
TRIGNANO	709

V	
VAL D'AGRI	932
VALLE DEL ROVELLO	876
VESCOVATO	899
VETTA	706
VILLAFORTUNA-TRECATI	900

PERMESSI DI PROSPEZIONE DI IDROCARBURI

DENOMINAZIONE	CODICE
E	
E.P. 1.SA	101
E.P. 2.SA	102

CONCESSIONI DI STOCCAGGIO DI IDROCARBURI

DENOMINAZIONE	CODICE
A	
ALFONSINE STOCCAGGIO	2922
B	
BORDOLANO STOCCAGGIO	2923
BRUGHERIO STOCCAGGIO	2903
C	
CELLINO STOCCAGGIO	2794
COLLALTO STOCCAGGIO	2814
CORTEMAGGIORE STOCCAGGIO	2892
F	
FIUME TRESTE STOCCAGGIO	2810
M	
MINERBIO STOCCAGGIO	2907
R	
RIPALTA STOCCAGGIO	2896
S	
SABBIONCELLO STOCCAGGIO	2921
SAN POTITO E COTIGNOLA STOCCA	2924
SERNANO STOCCAGGIO	2912
SETTALA STOCCAGGIO	2813

PERMESSI DI RICERCA DI RISORSE GEOTERMICHE

DENOMINAZIONE	CODICE
C	
CAPALLE	33
L	
LA FABBRICA	30

M	
MACCHIA AL TORO	31
MEZZANA	34
MONTECASTELLI	32
T	
TIRRENO MERIDIONALE 1	1

CONCESSIONI DI COLTIVAZIONE DI RISORSE GEOTERMICHE

DENOMINAZIONE	CODICE
B	
BAGNORE	5
BORGO PANTANO	24
C	
CANNETO	21
CESANO	27
CHIUSDINO	28
F	
FERRARA	15
L	
LARDERELLO	22
LUSTIGNANO	23
M	
MARTA	25
P	
PIANCASTAGNAIO	11
R	
RIO SECCO	12
T	
TORRE ALFINA	20
TRAVALE	26
V	
VALENTANO	19
VICENZA	17

ELENCO DEI PERMESSI DI RICERCA ACCORDATI NELLA TERRAFERMA - Aggiornamento 31/ottobre/2009

PERMESSI DI RICERCA ACCORDATI NELLA TERRAFERMA

Leggi 11 gennaio 1957, n. 6, 21 luglio 1967, n. 613 e successive modificazioni, 9 gennaio 1991, n. 9 e Decreto Legislativo 25 novembre 1996, n. 625

Nella terraferma sono vigenti n. 68 PERMESSI DI RICERCA per complessivi 22370,86 Km²

Regione	Numero permessi	Superficie (Km ²)
ABRUZZO	10	3.239,02
BASILICATA	10	1.305,76
CAMPANIA	0	73,97
EMILIA ROMAGNA	24	7.395,92
LAZIO	5	2.835,35
LOMBARDIA	7	2.536,11
MARCHE	5	1.221,19
MOLISE	0	102,34
PIEMONTE	3	1.343,86
PUGLIA	3	2.070,15
TOSCANA	1	246,89
VENETO	0	0,30

Nota:

Nel caso di titoli afferenti a due o più regioni limitime, a ciascuna di tali regioni viene attribuita la parte di area del titolo minerario ad essa afferente e l'unità mineraria viene attribuita alla regione cui compete la parte maggiore dell'area del titolo medesimo

ELENCO DEI PERMESSI DI RICERCA ACCORDATI NELLA TERRAFERMA - Aggiornamento 31/ottobre/2009

CODICE E DENOMINAZIONE DEL PERMESSO	TITOLARI DEL PERMESSO e relative quote di partecipazione (%)	PROVEDIMENTI CONCERNENTI IL PERMESSO		PERIODO DI VIGENZA	SCADENZA	AREA (Km ^q)	UBICAZIONE DEL PERMESSO
		Data	Natura del provvedimento				
MONTE LA ROSSA Nota: Sospeso.	EDISON (50) (r.u.) ENI (40) SHELL ITALIA E & P (10)	28/1/1992	Natura del provvedimento	Decorrenza	2 ^a proroga	208,97	BASILICATA (135) Potenza CAMPANIA (73,97) Salerno
		4/8/1993	Conferimento	28/1/1992	XXXVI - 5		
		2/9/1993	Cambio intestazione quota	23/4/1992	XXXVII - 10		
		2/9/1993	Trasferimento quota e nomina r.u.	1/8/1992	XXXVII - 10		
		2/9/1993	Cambio intestazione quota	4/11/1992	XXXVII - 10		
		27/12/1994	Trasferimento quota	16/11/1994	XXXIX - 1		
		2/4/1996	Trasferimento quota	8/1/1996	XL - 5		
		2/4/1996	1 ^a proroga e riduzione	28/1/1996	XL - 5		
		13/2/1998	Cambio intestazione quota	1/1/1998	XLII - 3		
		23/11/1998	Cambio intestazione quota	29/6/1998	XLII - 12		
		8/3/1999	2 ^a proroga e riduzione	28/1/1999	XLIII - 4		
		15/9/1999	Cambio intestazione quota	1/7/1999	XLIII - 10		
		24/6/2002	Prolungamento vigenza	24/6/2002	XLVI - 7		
		20/3/2003	Sospensione decorso temporale	18/11/2002	XLVII - 4		
5/6/2003	Cambio intestazione quota	1/5/2003	XLVII - 7				
12/2/2004	Intestazione quota	1/12/2003	XLVIII - 3				
28/9/2004	Sospensione decorso temporale	18/11/2002	XLVIII - 10				

CODICE E DENOMINAZIONE DEL PERMESSO	TITOLARI DEL PERMESSO e relative quote di partecipazione (%)	PROVEDIMENTI CONCERNENTI IL PERMESSO		PERIODO DI VIGENZA	SCADENZA	AREA (Km ^q)	UBICAZIONE DEL PERMESSO
		Data	Natura del provvedimento				
SERRA S. BERNARDO Nota: Sospeso.	MEDOILGAS ITALIA (22,89) (r.u.) ENI (63,34) TOTAL ITALIA (13,77)	11/7/1994	Natura del provvedimento	Decorrenza	1 ^a proroga	268,56	BASILICATA (268,56) Potenza Matera
		6/3/1995	Conferimento	11/7/1994	XXXVIII - 8		
		14/6/1996	Trasferimento quota	9/1/1995	XXXIX - 4		
		14/6/1996	Trasferimento quota e nomina r.u.	1/1/1996	XL - 7		
		5/12/1996	Cambio intestazione quota	23/1/1996	XL - 7		
		28/8/1997	Trasferimento quote	14/10/1996	XLI - 1		
		13/2/1998	Trasferimento quota	1/7/1997	XLI - 9		
		20/2/1998	Cambio intestazione quota	1/1/1998	XLII - 3		
		21/9/1998	Trasferimento quota	29/1/1998	XLII - 3		
		5/2/1999	Assunzione quota	24/7/1998	XLII - 10		
		20/3/2000	Trasferimento quote	30/10/1998	XLIII - 3		
		29/11/2000	Cambio intestazione quota	1/1/2000	XLIV - 4		
		20/4/2001	Cambio intestazione quota	3/3/2000	XLIV - 12		
		25/3/2002	Cambio intestazione quota	1/10/2000	XLV - 5		
5/4/2002	Assunzione quota	7/11/2000	XLVI - 4				
14/6/2002	Trasferimento quota	29/11/2001	XLVI - 12				
16/7/2003	Sospensione decorrenza vigenza	11/7/2000	XLVI - 7				
10/11/2003	Cambio intestazione quota	26/5/2003	XLVII - 8				
12/2/2004	Trasferimento quota	30/9/2003	XLVII - 12				
30/6/2005	Intestazione quota	1/12/2003	XLVIII - 3				
30/6/2005	Determinazione scadenza vigenza	22/2/2005	XLIX - 7				
30/8/2005	Trasferimento quota	26/4/2005	XLIX - 7				
30/3/2007	1 ^a proroga e riduzione	23/2/2005	XLIX - 9				
17/12/2007	Assunzione quota	15/1/2007	LI - 4				
16/4/2008	Sospensione decorso temporale	30/4/2007	LII - 1				
9/7/2008	Cambio intestazione quota	12/2/2008	LII - 5				
9/7/2008	Sospensione decorso temporale	30/4/2007	LII - 8				
9/7/2008	Trasferimento quote	4/2/2008	LII - 8				

ELENCO DEI PERMESSI DI RICERCA ACCORDATI NELLA TERRAFERMA - Aggiornamento 31/ottobre/2009

422	CODICE E DENOMINAZIONE DEL PERMESSO	TITOLARI DEL PERMESSO e relative quote di partecipazione (%)	PROVVEDIMENTI CONCERNENTI IL PERMESSO		PERIODO DI VIGENZA	SCADENZA	AREA (Kmq)	UBICAZIONE DEL PERMESSO
			Data	Natura del provvedimento				
	BUCCHIANICO	ENI (100) (r.u.)	25/7/1996	Natura del provvedimento	2 ^a proroga	25/07/2008	178,96	ABRUZZO (178,96) Pescara Chieti
			25/7/1996	Conferimento	XL - 8			
			13/2/1998	Cambio intestazione	XLII - 3			
			27/2/2003	Riduzione	XLVII - 3			
			27/2/2003	1 ^a proroga	XLVII - 3			
			20/11/2007	2 ^a proroga	LI - 12			
			9/7/2008	Sospensione decorso temporale	LII - 8			
437	CODICE E DENOMINAZIONE DEL PERMESSO	TITOLARI DEL PERMESSO e relative quote di partecipazione (%)	PROVVEDIMENTI CONCERNENTI IL PERMESSO		PERIODO DI VIGENZA	SCADENZA	AREA (Kmq)	UBICAZIONE DEL PERMESSO
			Data	Natura del provvedimento				
	FOSSO VALDIENNA	ESSO ITALIANA (51,7) (r.u.) TOTAL ITALIA (31,7) SHELL ITALIA E & P (9,3) ENI (7,3)	5/12/1996	Conferimento	XLI - 1			
			13/2/1998	Cambio intestazione	XLII - 3			
			15/3/2000	Trasferimento quote e nomina r.u.	XLIV - 4			
			20/3/2000	Cambio intestazione quota	XLIV - 4			
			29/11/2000	Cambio intestazione quota	XLIV - 12			
			20/4/2001	Cambio intestazione quota	XLV - 5			
			5/6/2003	Cambio intestazione quota	XLVII - 7			
			30/6/2003	Sospensione decorso temporale	XLVII - 7			
			16/7/2003	Cambio intestazione quota	XLVII - 8			
			12/2/2004	Cambio intestazione quota	XLVIII - 3			
438	CODICE E DENOMINAZIONE DEL PERMESSO	TITOLARI DEL PERMESSO e relative quote di partecipazione (%)	PROVVEDIMENTI CONCERNENTI IL PERMESSO		PERIODO DI VIGENZA	SCADENZA	AREA (Kmq)	UBICAZIONE DEL PERMESSO
			Data	Natura del provvedimento				
	TEMPA MOLLANO	ESSO ITALIANA (51,7) (r.u.) TOTAL ITALIA (31,7) SHELL ITALIA E & P (9,3) ENI (7,3)	5/12/1996	Conferimento	XLI - 1			
			13/2/1998	Cambio intestazione	XLII - 3			
			15/3/2000	Trasferimento quote e nomina r.u.	XLIV - 4			
			20/3/2000	Cambio intestazione quota	XLIV - 4			
			29/11/2000	Cambio intestazione quota	XLIV - 12			
			20/4/2001	Cambio intestazione quota	XLV - 5			
			5/6/2003	Cambio intestazione quota	XLVII - 7			
			30/6/2003	Sospensione decorso temporale	XLVII - 7			
			16/7/2003	Cambio intestazione quota	XLVII - 8			
			12/2/2004	Cambio intestazione quota	XLVIII - 3			

ELENCO DEI PERMESSI DI RICERCA ACCORDATI NELLA TERRAFERMA - Aggiornamento 31/ottobre/2009

CODICE E DENOMINAZIONE DEL PERMESSO	TITOLARI DEL PERMESSO e relative quote di partecipazione (%)		PROVVEDIMENTI CONCERNENTI IL PERMESSO		PERIODO DI VIGENZA	SCADENZA	AREA (Km ^q)	UBICAZIONE DEL PERMESSO
	Data	Natura del provvedimento	Decorrenza	BUIG				
445 FROSINONE	PENTEX ITALIA (20) (r.u.)		1/8/1997	Natura del provvedimento Conferimento	1/8/1997	14/09/2009	631,3	LAZIO (631,3) Roma Frosinone
	ASCENT RESOURCES ITALIA (80)		14/7/1999	Trasferimento quota	30/10/1998			
			20/3/2000	Cambio intestazione quota	1/1/2000			
			29/5/2000	Approvazione programma lavoro unitario	29/5/2000			
			20/4/2001	Cambio intestazione quota	1/10/2000			
			27/1/2003	Trasferimenti quote	26/6/2002			
			8/10/2003	Sospensione decorso temporale	29/5/2003			
			4/10/2006	Determinazione scadenza vigenza	10/9/2006			
			29/9/2008	1 ^a proroga e riduzione	14/11/2006			
			30/7/2009	Trasferimento quota	8/6/2009			
454 SETTECERRI Nota: Sospeso	ENI (66,6666667) (r.u.)		25/9/1997	Natura del provvedimento Conferimento	25/9/1997	25/09/2003	882,17	ABRUZZO (638,72) Teramo MARCHE (242,85) Ascoli Piceno LAZIO (0,6) Rieti
	MEDOILGAS ITALIA (33,3333333)		15/9/1999	Trasferimento quota e nomina r.u.	21/1/1999			
			17/10/2000	Sospensione decorrenza vigenza	15/2/2000			
			5/4/2002	Trasferimento quota	29/11/2001			
			20/5/2003	Assunzione quota e nomina r.u.	29/4/2003			
			30/6/2005	Trasferimento quota	26/4/2005			
			16/4/2008	Cambio intestazione quota	12/2/2008			
459 NOVARA Nota: Sospeso.	ENI (100) (r.u.)		30/1/1998	Natura del provvedimento Attribuzione	1/1/1997	07/09/2004	333,55	PIEMONTE (172,01) Novara LOMBARDIA (161,54) Pavia Milano
			2/4/1999	Sospensione decorrenza vigenza	1/12/1998			
			20/9/2000	Determinazione scadenza vigenza	6/8/2000			
			18/10/2001	Riduzione	18/10/2001			
			27/10/2004	Sospensione decorso temporale	14/7/2004			
			21/4/2005	Determinazione scadenza vigenza	31/1/2005			
			21/4/2005	Sospensione decorso temporale	1/2/2005			

ELENCO DEI PERMESSI DI RICERCA ACCORDATI NELLA TERRAFERMA - Aggiornamento 31/ottobre/2009

CODICE E DENOMINAZIONE DEL PERMESSO	TITOLARI DEL PERMESSO e relative quote di partecipazione (%)	PROVVEDIMENTI CONCERNENTI IL PERMESSO		PERIODO DI VIGENZA	SCADENZA	AREA (Kmq)	UBICAZIONE DEL PERMESSO
		Data	Natura del provvedimento				
460 VIGEVANO Nota: Sospeso.	ENI (45) (r.u.) BG GAS INTERNATIONAL BV FILIALE ITALIANA (40) EDISON (15)	30/1/1998 17/3/2000 17/10/2000 29/11/2000 18/5/2001 25/3/2002 25/3/2002 30/7/2002	Natura del provvedimento Attribuzione Riduzione Sospensione decorrenza vigenza Trasferimento quota Trasferimento quota Trasferimento quota Trasferimento quota Determinazione data scadenza sospensione vigenza	1° periodo 1° periodo	01/06/2006	392,45	LOMBARDIA (371,45) Pavia Milano PIEMONTE (21) Novara
473							
ZURLENGO	ENI (66,66667) (r.u.) EDISON (33,33333)	16/6/1998 15/9/1999 28/2/2000 30/7/2002 30/7/2002 20/3/2003 12/2/2004 31/3/2004 21/12/2004 22/5/2008 17/9/2008	Natura del provvedimento Attribuzione Sospensione decorrenza vigenza Trasferimento quota e nomina r.u. Determinazione data scadenza sospensione vigenza Determinazione scadenza vigenza Sospensione decorso temporale Intestazione quota Determinazione scadenza vigenza Riduzione Sospensione decorso temporale Prolungamento vigenza	1° periodo 1° periodo	22/07/2009	239,27	LOMBARDIA (239,27) Cremona Brescia Bergamo
481							
FIUME ANIENE Nota: Presentata istanza di proroga e di riduzione pubblicata nel B.U.I.G. Anno LII - N. 1.	LUMAX OIL (100) (r.u.)	21/9/1998 11/2/1999 20/3/2000 29/5/2000 20/4/2001 27/1/2003 8/10/2003 4/10/2006	Natura del provvedimento Conferimento Assunzione quote e nomina r.u. Cambio intestazione quota Approvazione programma lavoro unitario Cambio intestazione quota Trasferimento quota Sospensione decorso temporale Determinazione scadenza vigenza	1° periodo 1° periodo	05/01/2008	911,02	LAZIO (735,27) Roma Frosinone ABRUZZO (175,75) L'Aquila

ELENCO DEI PERMESSI DI RICERCA ACCORDATI NELLA TERRAFERMA - Aggiornamento 31/ottobre/2009

482	CODICE E DENOMINAZIONE DEL PERMESSO	TITOLARI DEL PERMESSO e relative quote di partecipazione (%)	PROVVEDIMENTI CONCERNENTI IL PERMESSO				PERIODO DI VIGENZA	SCADENZA	AREA (Kmq)	UBICAZIONE DEL PERMESSO
			Data	Natura del provvedimento	Decorrenza	BUIG				
	LAGO DEL SALTO	LUMAX OIL (100) (r.u.)	21/9/1998	Natura del provvedimento Conferimento	21/9/1998	XLII - 10	05/01/2008	918,06	LAZIO (614,26)	
			10/2/1999	Assunzione quote e nomina r.u.	21/9/1998	XLIII - 3			Roma	
			20/3/2000	Cambio intestazione quota	1/1/2000	XLIV - 4			Rieti	
			29/5/2000	Approvazione programma lavoro unitario	29/5/2000	XLV - 6			ABRUZZO (303,8)	
			20/4/2001	Cambio intestazione quota	1/10/2000	XLV - 5			L'Aquila	
			27/1/2003	Trasferimento quota	26/6/2002	XLVII - 2				
			8/10/2003	Sospensione decorso temporale	29/5/2003	XLVII - 11				
			4/10/2006	Determinazione scadenza vigenza	10/9/2006	L - 11				
484	CODICE E DENOMINAZIONE DEL PERMESSO	TITOLARI DEL PERMESSO e relative quote di partecipazione (%)	PROVVEDIMENTI CONCERNENTI IL PERMESSO				PERIODO DI VIGENZA	SCADENZA	AREA (Kmq)	UBICAZIONE DEL PERMESSO
			Data	Natura del provvedimento	Decorrenza	BUIG				
	SORA	LUMAX OIL (100) (r.u.)	21/9/1998	Natura del provvedimento Conferimento	21/9/1998	XLII - 10	05/01/2008	895,5	LAZIO (584,95)	
			10/2/1999	Assunzione quote e nomina r.u.	21/2/1998	XLIII - 3			Frosinone	
			20/3/2000	Cambio intestazione quota	1/1/2000	XLIV - 4			ABRUZZO (310,55)	
			29/5/2000	Approvazione programma lavoro unitario	29/5/2000	XLV - 6			L'Aquila	
			20/4/2001	Cambio intestazione quota	1/10/2000	XLV - 5				
			27/1/2003	Trasferimento quota	26/6/2002	XLVII - 2				
			8/10/2003	Sospensione decorso temporale	29/5/2003	XLVII - 11				
			4/10/2006	Determinazione scadenza vigenza	10/9/2006	L - 11				
485	CODICE E DENOMINAZIONE DEL PERMESSO	TITOLARI DEL PERMESSO e relative quote di partecipazione (%)	PROVVEDIMENTI CONCERNENTI IL PERMESSO				PERIODO DI VIGENZA	SCADENZA	AREA (Kmq)	UBICAZIONE DEL PERMESSO
			Data	Natura del provvedimento	Decorrenza	BUIG				
	TEANA	TOTAL ITALIA (80) (r.u.) ENI (20)	23/9/1998	Natura del provvedimento Conferimento	23/9/1998	XLII - 10	1° periodo	231,04	BASILICATA (231,04)	
			4/12/1998	Rettifica	23/9/1998	XLIII - 1			Potenza	
			10/3/1999	Cambio intestazione quota	23/9/1998	XLIII - 4				
			18/11/1999	Trasferimento quota	30/6/1999	XLIII - 12				
			19/10/2000	Assunzione quota	6/10/2000	XLIV - 11				
			5/4/2002	Trasferimento quota	29/11/2001	XLV - 12				
			16/4/2003	Trasferimento quota e nomina r.u.	3/12/2002	XLVI - 5				
			16/7/2003	Cambio intestazione quota	26/5/2003	XLVII - 8				
			8/10/2004	Sospensione decorso temporale	19/7/2004	XLVIII - 11				

ELENCO DEI PERMESSI DI RICERCA ACCORDATI NELLA TERRAFERMA - Aggiornamento 31/ottobre/2009

CODICE E DENOMINAZIONE DEL PERMESSO	TITOLARI DEL PERMESSO e relative quote di partecipazione (%)		PROVVEDIMENTI CONCERNENTI IL PERMESSO				PERIODO DI VIGENZA	SCADENZA	AREA (Kmq)	UBICAZIONE DEL PERMESSO			
	Data	Natura del provvedimento	Decorrenza	BUIG	1° periodo								
492 ALIANO Nota: Sospeso.	TOTAL ITALIA (60) (r.u.)		6/11/1998	Natura del provvedimento Conferimento	6/11/1998	XLII - 12			154,56	BASILICATA (154,56) Potenza Matera			
	ENI (40)		3/8/1999	Trasferimento quota Rettifica	7/4/1999	XLIII - 9							
			20/3/2000		6/11/1998	XLIV - 4							
			20/3/2000	Cambio intestazione quota	1/1/2000	XLV - 4							
			11/10/2000	Nomina r.u.	15/9/2000	XLIV - 10							
			29/11/2000	Cambio intestazione quota	3/3/2000	XLIV - 12							
			20/4/2001	Cambio intestazione quota	1/10/2000	XLV - 5							
			20/5/2001	Assunzione quota	6/2/2001	XLV - 6							
			26/3/2003	Assunzione quota	27/2/2003	XLVII - 4							
			16/7/2003	Cambio intestazione quota	26/5/2003	XLVII - 8							
			8/10/2004	Sospensione decorso temporale	19/7/2004	XLVIII - 11							
496 CIVITA Nota: Presentata istanza di concessione di coltivazione AGLAVIZZA pubblicata nel B.U.I.G. Anno L - N. 7 - Sospeso.	TOTAL ITALIA (100) (r.u.)		22/4/1999	Natura del provvedimento Conferimento	22/4/1999	XLIII - 5			276,57	ABRUZZO (271,73) Chieti MOLISE (4,84) Campobasso			
			21/3/2002	Trasferimento quota e nomina r.u.	11/1/2002	XLVI - 4							
			20/11/2007	1° proroga	22/4/2005	LI - 12							
			20/11/2007	Assunzione quota	27/7/2007	LI - 12							
			19/6/2008	Trasferimento	27/2/2008	LII - 7							
			9/7/2008	Sospensione decorso temporale	12/2/2006	LII - 8							
	501 MUTIGNANO Nota: Presentata istanza di proroga pubblicata nel B.U.I.G. Anno LIII - N. 5. Sospeso.	TOTAL ITALIA (100) (r.u.)		9/6/2000	Natura del provvedimento Conferimento	9/6/2000	XLIV - 7					98,99	ABRUZZO (98,99) Teramo Pescara
				20/4/2001	Cambio intestazione quota	1/10/2000	XLV - 5						
			18/9/2001	Trasferimento quota	29/6/2001	XLV - 10							
			12/1/2004	Nomina r.u.	25/6/2003	XLVIII - 2							
			12/2/2004	Cambio intestazione quota	1/1/2004	XLVIII - 3							
			20/7/2004	Cambio intestazione quota	18/5/2004	XLVIII - 8							
			20/11/2007	1° proroga	9/6/2006	LI - 12							
			4/5/2009	Sospensione decorso temporale	18/12/2008	LII - 6							
503 BASTIGLIA		TOTAL ITALIA (100) (r.u.)		19/2/2001	Natura del provvedimento Conferimento	19/2/2001	XLV - 3			471,3	EMILIA ROMAGNA (471,3) Reggio Emilia Modena Bologna		
				10/9/2001	Trasferimento quota	6/7/2001	XLV - 10						
				18/6/2002	Trasferimento quota	23/4/2002	XLVI - 7						
			20/1/2005	Approvazione programma lavoro unitario	20/1/2005	XLIX - 2							
			30/3/2005	Trasferimento quota	22/12/2004	XLIX - 4							
			18/11/2005	Intestazione	2/8/2005	XLIX - 12							
			5/5/2008	Proroga e riduzione	19/2/2007	LII - 6							

ELENCO DEI PERMESSI DI RICERCA ACCORDATI NELLA TERRAFERMA - Aggiornamento 31/ottobre/2009

505 CODICE E DENOMINAZIONE DEL PERMESSO	TITOLARI DEL PERMESSO e relative quote di partecipazione (%)	PROVEDIMENTI CONCERNENTI IL PERMESSO				PERIODO DI VIGENZA	SCADENZA	AREA (Km ²)	UBICAZIONE DEL PERMESSO				
		Data	Natura del provvedimento	Decorrenza	BUIG								
CENTO	ASCENT RESOURCES ITALIA (100) (r.u.)	19/2/2001	Conferimento	19/2/2001	XLV - 3	1 ^a proroga	19/02/2010	356,6	EMILIA ROMAGNA (356,6)				
		10/9/2001	Trasferimento quota	6/7/2001	XLV - 10								
		18/6/2002	Trasferimento quota	23/4/2002	XLVI - 7								
		20/1/2005	Approvazione programma lavoro unitario	20/1/2005	XLIX - 2								
		30/3/2005	Trasferimento quota	22/12/2004	XLIX - 4								
		18/11/2005	Intestazione	2/8/2005	XLIX - 12								
5/5/2008	Proroga e riduzione	19/2/2007	LII - 6										
507 CODICE E DENOMINAZIONE DEL PERMESSO	TITOLARI DEL PERMESSO e relative quote di partecipazione (%)	PROVEDIMENTI CONCERNENTI IL PERMESSO				PERIODO DI VIGENZA	SCADENZA	AREA (Km ²)	UBICAZIONE DEL PERMESSO				
		Data	Natura del provvedimento	Decorrenza	BUIG								
		19/2/2001	Conferimento	19/2/2001	XLV - 3					1 ^a proroga	19/02/2010	51,58	EMILIA ROMAGNA (51,58)
		9/5/2005	Cambio intestazione quota	25/8/2004	XLIX - 6								
		31/7/2007	1 ^a proroga	19/2/2007	LI - 8								
508 CODICE E DENOMINAZIONE DEL PERMESSO	TITOLARI DEL PERMESSO e relative quote di partecipazione (%)	PROVEDIMENTI CONCERNENTI IL PERMESSO				PERIODO DI VIGENZA	SCADENZA	AREA (Km ²)	UBICAZIONE DEL PERMESSO				
		Data	Natura del provvedimento	Decorrenza	BUIG								
		19/2/2001	Conferimento	19/2/2001	XLV - 3					1 ^o periodo	14/01/2009	286,94	L'Aquila Chieti MOLISE (97,5) Isernia
		18/7/2001	Assunzione quota	18/6/2001	XLV - 8								
		30/6/2003	Sospensione decorso temporale	22/4/2002	XLVII - 7								
		12/2/2004	Intestazione quota	1/12/2003	XLVIII - 3								
		21/5/2004	Determinazione scadenza vigenza	16/3/2004	XLVIII - 6								
		21/5/2004	Approvazione programma lavoro unitario	21/5/2004	XLVIII - 6								
		7/7/2006	Assunzione quota	16/5/2006	L - 8								
		26/11/2008	Sospensione decorso temporale	11/5/2008	LII - 12								
510 CODICE E DENOMINAZIONE DEL PERMESSO	TITOLARI DEL PERMESSO e relative quote di partecipazione (%)	PROVEDIMENTI CONCERNENTI IL PERMESSO				PERIODO DI VIGENZA	SCADENZA	AREA (Km ²)	UBICAZIONE DEL PERMESSO				
		Data	Natura del provvedimento	Decorrenza	BUIG								
		19/2/2001	Conferimento	19/2/2001	XLV - 3					1 ^o periodo	19/02/2007	58,7	EMILIA ROMAGNA (58,7)
		27/5/2003	Trasferimento quote e nomina r.u.	17/2/2003	XLVII - 6								
		12/2/2004	Intestazione quota	1/12/2003	XLVIII - 3								
		9/5/2005	Cambio intestazione quota	25/8/2004	XLIX - 6								
		17/12/2008	Trasferimento quota e nomina r.u.	29/10/2008	LIII - 1								

CROCETTA
Nota: Presentata istanza di sospensione del decorso temporale pubblicata nel B.U.I.G. Anno LII - N. 5.

MONTE ARAZZECCA
Nota: Sospeso.

SAN VINCENZO
Nota: Istanze presentate:
- proroga Anno LI - N. 2;
- concessione di coltivazione S. ALBERTO Anno L - N. 8.

ELENCO DEI PERMESSI DI RICERCA ACCORDATI NELLA TERRAFERMA - Aggiornamento 31/ottobre/2009

512	CODICE E DENOMINAZIONE DEL PERMESSO	TITOLARI DEL PERMESSO e relative quote di partecipazione (%)	PROVVEDIMENTI CONCERNENTI IL PERMESSO		PERIODO DI VIGENZA	SCADENZA	AREA (Km ^q)	UBICAZIONE DEL PERMESSO
			Data	Natura del provvedimento				
	TORRENTE NURE	ENI (87,5) (r.u.) PETROREP ITALIANA (12,5)	19/2/2001 12/10/2001 25/3/2002 28/11/2003 30/6/2005 30/11/2007 30/11/2007 28/2/2008 31/8/2009	Natura del provvedimento Conferimento Trasferimento Trasferimento quota Trasferimento quota e nomina r.u. Cambio intestazione quota Nomina r.u. 1 ^a proroga e riduzione Trasferimento quota Assunzione quota	1 ^a proroga	19/02/2010	527,7	EMILIA ROMAGNA (527,7) Piacenza Parma
	CASCINA S. PIETRO	NORTHSUN ITALIA (100) (r.u.)	20/2/2001 31/10/2007 13/7/2009	Natura del provvedimento Conferimento 1 ^a proroga Riduzione	1 ^a proroga	20/02/2010	137,73	LOMBARDIA (137,73) Milano Lodi Cremona Bergamo
	CODOGNO	EDISON (55) (r.u.) SVILUPPO RISORSE NATURALI (25) COMPAGNIA GENERALE IDROCARBURI (20)	20/2/2001 25/3/2002 25/3/2002 28/11/2003 12/2/2004 10/1/2007 11/4/2008	Natura del provvedimento Conferimento Trasferimento quota Trasferimento quota Assunzione quote Cambio intestazione Trasferimenti quote 1 ^a proroga e riduzione	1 ^a proroga	20/02/2010	450,4	EMILIA ROMAGNA (100) Piacenza LOMBARDIA (350,4) Pavia Lodi Cremona
	FINALE EMILIA	FOREST - CMI (80) (r.u.) AVOBONE ITALY (20)	20/2/2001 18/6/2002 16/3/2007 28/4/2009	Natura del provvedimento Conferimento Trasferimento Sospensione decorso temporale Trasferimento quota e nomina r.u.	1 ^o periodo	20/02/2007	744,55	EMILIA ROMAGNA (744,25) Modena Ferrara Bologna VENETO (0,3) Rovigo

Nota: Sospeso.

ELENCO DEI PERMESSI DI RICERCA ACCORDATI NELLA TERRAFERMA - Aggiornamento 31/ottobre/2009

523	CODICE E DENOMINAZIONE DEL PERMESSO FIUME ARNONE	TITOLARI DEL PERMESSO e relative quote di partecipazione (%) ASCENT RESOURCES ITALIA (40) (r.u.) MEDOILGAS CIVITA (30) ITALMIN EXPLORATION (30)	PROVVEDIMENTI CONCERNENTI IL PERMESSO Data 10/7/2002 28/10/2004 30/3/2007 19/6/2008 13/10/2009 Natura del provvedimento Conferimento Trasferimento quota e nomina r.u. Trasferimento quota e nomina r.u. Trasferimento quota 1ª proroga e riduzione	PERMESSO Decorrenza 10/7/2002 21/9/2004 22/2/2007 27/2/2008 10/7/2008	BUIG XLVI - 8 XLVIII - 11 LI - 4 LII - 7 LIII - 11	PERIODO DI VIGENZA 1ª proroga 10/07/2011	SCADENZA 10/07/2011	AREA (Km ²) 268,97	UBICAZIONE DEL PERMESSO LAZIO (268,97) Roma
524	CODICE E DENOMINAZIONE DEL PERMESSO ORTONA	TITOLARI DEL PERMESSO e relative quote di partecipazione (%) ENI (100) (r.u.)	PROVVEDIMENTI CONCERNENTI IL PERMESSO Data 10/7/2002 9/7/2008 Natura del provvedimento Conferimento Sospensione decorso temporale	PERMESSO Decorrenza 10/7/2002 11/4/2008	BUIG XLVI - 8 LII - 8	PERIODO DI VIGENZA 1ª periodo 10/07/2008	SCADENZA 10/07/2008	AREA (Km ²) 140,2	UBICAZIONE DEL PERMESSO ABRUZZO (140,2) Chieti
		Nota: Presentata istanza di proroga pubblicata nel B.U.I.G. Anno LII - N. 6 - Sospeso.							
525	CODICE E DENOMINAZIONE DEL PERMESSO SAN MARCO	TITOLARI DEL PERMESSO e relative quote di partecipazione (%) GROVE ENERGY (100) (r.u.)	PROVVEDIMENTI CONCERNENTI IL PERMESSO Data 10/7/2002 19/2/2003 27/10/2004 19/5/2009 Natura del provvedimento Conferimento Trasferimento Trasferimento 1ª proroga	PERMESSO Decorrenza 10/7/2002 12/12/2002 30/3/2004 10/7/2008	BUIG XLVI - 8 XLVII - 3 XLVIII - 11 LIII - 6	PERIODO DI VIGENZA 1ª proroga 10/07/2011	SCADENZA 10/07/2011	AREA (Km ²) 292,54	UBICAZIONE DEL PERMESSO EMILIA ROMAGNA (292,54) Ravenna Ferrara
		Nota: Presentata istanza di concessione di coltivazione BAGNACAVALLO pubblicata nel B.U.I.G. Anno LIII - N. 3.							
526	CODICE E DENOMINAZIONE DEL PERMESSO VERCELLI	TITOLARI DEL PERMESSO e relative quote di partecipazione (%) PETROCELTIC ELSA (50) (r.u.) ENI (50)	PROVVEDIMENTI CONCERNENTI IL PERMESSO Data 10/7/2002 16/4/2003 30/6/2005 28/2/2008 1/9/2009 Natura del provvedimento Conferimento Trasferimento quota Cambio intestazione quota Trasferimento quota e nomina r.u. 1ª proroga e riduzione	PERMESSO Decorrenza 10/7/2002 4/3/2003 26/11/2003 28/12/2007 10/7/2008	BUIG XLVI - 8 XLVII - 5 XLIX - 7 LII - 3 LIII - 10	PERIODO DI VIGENZA 1ª proroga 10/07/2011	SCADENZA 10/07/2011	AREA (Km ²) 536,7	UBICAZIONE DEL PERMESSO LOMBARDIA (189,1) Pavia PIEMONTE (347,6) Vercelli Novara Alessandria
530	CODICE E DENOMINAZIONE DEL PERMESSO BORSANO	TITOLARI DEL PERMESSO e relative quote di partecipazione (%) PUMA PETROLEUM (100) (r.u.)	PROVVEDIMENTI CONCERNENTI IL PERMESSO Data 26/11/2003 7/6/2007 Natura del provvedimento Conferimento Trasferimento	PERMESSO Decorrenza 26/11/2003 8/1/2007	BUIG XLVII - 12 LI - 7	PERIODO DI VIGENZA 1ª periodo 26/11/2009	SCADENZA 26/11/2009	AREA (Km ²) 317,86	UBICAZIONE DEL PERMESSO LOMBARDIA (317,86) Varese Milano Como

ELENCO DEI PERMESSI DI RICERCA ACCORDATI NELLA TERRAFERMA - Aggiornamento 31/ottobre/2009

531	CODICE E DENOMINAZIONE DEL PERMESSO MONTE PALLANO Nota: Presentata istanza di concessione di coltivazione COLLE SANTO pubblicata nel B.U.I.G. Anno LIII - N. 3.	TITOLARI DEL PERMESSO e relative quote di partecipazione (%) FOREST - CMI (90) (r.u.) INTERGIE (10)	PROVVEDIMENTI CONCERNENTI IL PERMESSO Data 13/2/2004 8/6/2006 8/6/2006 10/1/2007 Natura del provvedimento Conferimento Sospensione decorso temporale Trasferimento quota Determinazione scadenza vigenza	PERIODO DI VIGENZA 1° periodo L - 7 L - 7 LI - 2	SCADENZA 02/05/2010	AREA (Kmq) 35,72	UBICAZIONE DEL PERMESSO ABRUZZO (35,72) Chieti
532	CODICE E DENOMINAZIONE DEL PERMESSO SAVIO	TITOLARI DEL PERMESSO e relative quote di partecipazione (%) NORTHERN PETROLEUM LIMITED (80) (r.u.) AVOBONE ITALY (20)	PROVVEDIMENTI CONCERNENTI IL PERMESSO Data 13/2/2004 7/7/2006 28/4/2009 Natura del provvedimento Conferimento Rettificazione Trasferimento quota e nomina r.u.	PERIODO DI VIGENZA 1° periodo L - 8 LIII - 5	SCADENZA 13/02/2010	AREA (Kmq) 458,92	UBICAZIONE DEL PERMESSO EMILIA ROMAGNA (458,92) Rimini Ravenna Forlì
533	CODICE E DENOMINAZIONE DEL PERMESSO FIUME TARO	TITOLARI DEL PERMESSO e relative quote di partecipazione (%) ENI (100) (r.u.)	PROVVEDIMENTI CONCERNENTI IL PERMESSO Data 24/5/2004 9/5/2005 30/6/2005 11/4/2006 10/1/2007 Natura del provvedimento Conferimento Trasferimento quote e nomina r.u. Cambio intestazione quota Assunzione quota Assunzione quota	PERIODO DI VIGENZA 1° periodo XLVIII - 6 XLIX - 6 XLIX - 7 L - 5 LI - 2	SCADENZA 24/05/2010	AREA (Kmq) 443,8	UBICAZIONE DEL PERMESSO EMILIA ROMAGNA (443,8) Piacenza Parma
534	CODICE E DENOMINAZIONE DEL PERMESSO MASSA LOMBARDA	TITOLARI DEL PERMESSO e relative quote di partecipazione (%) FOREST - CMI (80) (r.u.) AVOBONE ITALY (20)	PROVVEDIMENTI CONCERNENTI IL PERMESSO Data 24/5/2004 28/4/2009 Natura del provvedimento Conferimento Trasferimento quota e nomina r.u.	PERIODO DI VIGENZA 1° periodo XLVIII - 6 LIII - 5	SCADENZA 24/05/2010	AREA (Kmq) 397,87	UBICAZIONE DEL PERMESSO EMILIA ROMAGNA (397,87) Ravenna Ferrara Bologna
535	CODICE E DENOMINAZIONE DEL PERMESSO AGUGLIANO	TITOLARI DEL PERMESSO e relative quote di partecipazione (%) MEDOILGAS ITALIA (100) (r.u.)	PROVVEDIMENTI CONCERNENTI IL PERMESSO Data 8/10/2004 30/6/2005 16/4/2008 Natura del provvedimento Conferimento Trasferimento Intestazione	PERIODO DI VIGENZA 1° periodo XLVIII - 11 XLIX - 7 LII - 5	SCADENZA 08/10/2010	AREA (Kmq) 112,28	UBICAZIONE DEL PERMESSO MARCHE (112,28) Ancona
536	CODICE E DENOMINAZIONE DEL PERMESSO CERASA	TITOLARI DEL PERMESSO e relative quote di partecipazione (%) NORTHERN PETROLEUM LIMITED (100) (r.u.)	PROVVEDIMENTI CONCERNENTI IL PERMESSO Data 8/10/2004 7/7/2006 Natura del provvedimento Conferimento Rettificazione	PERIODO DI VIGENZA 1° periodo XLVIII - 11 L - 8	SCADENZA 08/10/2010	AREA (Kmq) 382,3	UBICAZIONE DEL PERMESSO MARCHE (382,3) Pesaro Ancona

ELENCO DEI PERMESSI DI RICERCA ACCORDATI NELLA TERRAFERMA - Aggiornamento 31/ottobre/2009

537	CODICE E DENOMINAZIONE DEL PERMESSO GUARDIA VOMANO	TITOLARI DEL PERMESSO e relative quote di partecipazione (%) MEDOILGAS ITALIA (100) (r.u.)	PROVVEDIMENTI CONCERNENTI IL PERMESSO Data 12/7/2005 16/4/2008 Natura del provvedimento Conferimento Intestazione	PERIODO DI VIGENZA 1° periodo 12/07/2011	AREA (Kmq) 91,09	UBICAZIONE DEL PERMESSO ABRUZZO (91,09) Teramo
539	CODICE E DENOMINAZIONE DEL PERMESSO MONTALBANO	TITOLARI DEL PERMESSO e relative quote di partecipazione (%) MEDOILGAS CIVITA (57,15) (r.u.) VEGA OIL (42,85)	PROVVEDIMENTI CONCERNENTI IL PERMESSO Data 8/9/1953 11/4/2006 24/1/2007 19/6/2008 12/9/2008 31/10/2008 25/9/2009 Natura del provvedimento Conferimento Cambio intestazione Trasferimento quota Trasferimento quota Nomina r.u. Assunzione quota	PERIODO DI VIGENZA 1° periodo 08/09/2011	AREA (Kmq) 165,04	UBICAZIONE DEL PERMESSO BASILICATA (165,04) Matera
540	CODICE E DENOMINAZIONE DEL PERMESSO LONGASTRINO	TITOLARI DEL PERMESSO e relative quote di partecipazione (%) NORTHERN PETROLEUM LIMITED (100) (r.u.)	PROVVEDIMENTI CONCERNENTI IL PERMESSO Data 24/10/2005 Natura del provvedimento Conferimento	PERIODO DI VIGENZA 1° periodo 24/12/2011	AREA (Kmq) 139,72	UBICAZIONE DEL PERMESSO EMILIA ROMAGNA (139,72) Ravenna Ferrara
541	CODICE E DENOMINAZIONE DEL PERMESSO MONTEMARCIANO	TITOLARI DEL PERMESSO e relative quote di partecipazione (%) MEDOILGAS ITALIA (50) (r.u.) SARP (50)	PROVVEDIMENTI CONCERNENTI IL PERMESSO Data 24/2/2006 7/6/2007 16/4/2008 Natura del provvedimento Conferimento Trasferimento quota e nomina r.u. Cambio intestazione quota	PERIODO DI VIGENZA 1° periodo 24/02/2012	AREA (Kmq) 49,4	UBICAZIONE DEL PERMESSO MARCHE (49,4) Ancona
542	CODICE E DENOMINAZIONE DEL PERMESSO MASSERIA GAUDELLA	TITOLARI DEL PERMESSO e relative quote di partecipazione (%) MEDOILGAS ITALIA (100) (r.u.)	PROVVEDIMENTI CONCERNENTI IL PERMESSO Data 27/3/2006 16/4/2008 Natura del provvedimento Conferimento Intestazione	PERIODO DI VIGENZA 1° periodo 27/03/2012	AREA (Kmq) 154,21	UBICAZIONE DEL PERMESSO BASILICATA (154,21) Matera
543	CODICE E DENOMINAZIONE DEL PERMESSO CARISTO	TITOLARI DEL PERMESSO e relative quote di partecipazione (%) PETROCELTIC ELSA (47,5) (r.u.) ENI (47,5) SOCIETÀ COSTRUZIONE CONDOTTE (5)	PROVVEDIMENTI CONCERNENTI IL PERMESSO Data 18/5/2006 28/2/2008 27/3/2009 Natura del provvedimento Conferimento Trasferimento quota e nomina r.u. Trasferimento quota	PERIODO DI VIGENZA 1° periodo 18/05/2012	AREA (Kmq) 728	UBICAZIONE DEL PERMESSO PIEMONTE (728) Vercelli Novara Biella

ELENCO DEI PERMESSI DI RICERCA ACCORDATI NELLA TERRAFERMA - Aggiornamento 31/ottobre/2009

544	CODICE E DENOMINAZIONE DEL PERMESSO TORRENTE LA VELLA Nota: Sospeso.	TITOLARI DEL PERMESSO e relative quote di partecipazione (%) EDISON (60) (r.u.) MEDOILGAS ITALIA (40)	PROVVEDIMENTI CONCERNENTI IL PERMESSO Data 31/5/2006 3/8/2006 16/4/2008 30/10/2009 Natura del provvedimento Conferimento Rettifica Cambio intestazione quota Sospensione decorso temporale	PERIODO DI VIGENZA 1° periodo L - 6 L - 9 LII - 5 LIII - 11	SCADENZA 31/05/2012	AREA (Kmq) 9,65	UBICAZIONE DEL PERMESSO BASILICATA (9,65) Matera
545	CODICE E DENOMINAZIONE DEL PERMESSO POSTA NUOVA	TITOLARI DEL PERMESSO e relative quote di partecipazione (%) VEGA OIL (100) (r.u.)	PROVVEDIMENTI CONCERNENTI IL PERMESSO Data 3/10/2006 Natura del provvedimento Conferimento	PERIODO DI VIGENZA 1° periodo L - 11	SCADENZA 03/10/2012	AREA (Kmq) 154,55	UBICAZIONE DEL PERMESSO PUGLIA (154,55) Foggia
546	CODICE E DENOMINAZIONE DEL PERMESSO BARDONE	TITOLARI DEL PERMESSO e relative quote di partecipazione (%) GAS PLUS ITALIANA (60) (r.u.) PETROREP ITALIANA (40)	PROVVEDIMENTI CONCERNENTI IL PERMESSO Data 21/5/2007 Natura del provvedimento Conferimento	PERIODO DI VIGENZA 1° periodo LI - 6	SCADENZA 21/05/2013	AREA (Kmq) 51,46	UBICAZIONE DEL PERMESSO EMILIA ROMAGNA (51,46) Parma
547	CODICE E DENOMINAZIONE DEL PERMESSO CIVITAVECCHIA	TITOLARI DEL PERMESSO e relative quote di partecipazione (%) VEGA OIL (65) (r.u.) PETROCELTIC ELSA (35)	PROVVEDIMENTI CONCERNENTI IL PERMESSO Data 24/7/2007 12/9/2008 Natura del provvedimento Conferimento Trasferimento quota e nomina r.u.	PERIODO DI VIGENZA 1° periodo LI - 8 LII - 10	SCADENZA 24/07/2013	AREA (Kmq) 615,37	UBICAZIONE DEL PERMESSO ABRUZZO (615,37) Teramo Pescara Chieti
548	CODICE E DENOMINAZIONE DEL PERMESSO CORANA	TITOLARI DEL PERMESSO e relative quote di partecipazione (%) ITALMIN EXPLORATION (100) (r.u.)	PROVVEDIMENTI CONCERNENTI IL PERMESSO Data 24/7/2007 Natura del provvedimento Conferimento	PERIODO DI VIGENZA 1° periodo LI - 8	SCADENZA 24/07/2013	AREA (Kmq) 476,23	UBICAZIONE DEL PERMESSO PIEMONTE (63,65) Alessandria LOMBARDIA (412,58) Pavia
682	CODICE E DENOMINAZIONE DEL PERMESSO SULMONA	TITOLARI DEL PERMESSO e relative quote di partecipazione (%) MEDOILGAS ITALIA (100) (r.u.)	PROVVEDIMENTI CONCERNENTI IL PERMESSO Data 14/8/2007 16/4/2008 Natura del provvedimento Conferimento Intestazione	PERIODO DI VIGENZA 1° periodo LI - 9 LII - 5	SCADENZA 14/08/2013	AREA (Kmq) 188,7	UBICAZIONE DEL PERMESSO ABRUZZO (188,7) L'Aquila
683	CODICE E DENOMINAZIONE DEL PERMESSO CORTE DEI SIGNORI	TITOLARI DEL PERMESSO e relative quote di partecipazione (%) ALEANNA RESOURCES (100) (r.u.)	PROVVEDIMENTI CONCERNENTI IL PERMESSO Data 28/3/2008 Natura del provvedimento Conferimento	PERIODO DI VIGENZA 1° periodo LII - 4	SCADENZA 28/03/2014	AREA (Kmq) 248,7	UBICAZIONE DEL PERMESSO EMILIA ROMAGNA (248,7) Ferrara

ELENCO DEI PERMESSI DI RICERCA ACCORDATI NELLA TERRAFERMA - Aggiornamento 31/ottobre/2009

684	CODICE E DENOMINAZIONE DEL PERMESSO MANDURIA	TITOLARI DEL PERMESSO e relative quote di partecipazione (%) ENI (100) (r.u.)	Data 16/6/2008	PROVVEDIMENTI CONCERNENTI IL PERMESSO Natura del provvedimento Conferimento	Decorrenza 16/6/2008	BUG LII - 7	PERIODO DI VIGENZA 1° periodo	SCADENZA 16/06/2014	AREA (Kmq) 959,4	UBICAZIONE DEL PERMESSO PUGLIA (959,4) Taranto Lecce
685	CODICE E DENOMINAZIONE DEL PERMESSO MASSAFRA	TITOLARI DEL PERMESSO e relative quote di partecipazione (%) ENI (100) (r.u.)	Data 16/6/2008	PROVVEDIMENTI CONCERNENTI IL PERMESSO Natura del provvedimento Conferimento	Decorrenza 16/6/2008	BUG LII - 7	PERIODO DI VIGENZA 1° periodo	SCADENZA 16/06/2014	AREA (Kmq) 956,2	UBICAZIONE DEL PERMESSO PUGLIA (956,2) Taranto Bari
686	CODICE E DENOMINAZIONE DEL PERMESSO SAMBUCHETO	TITOLARI DEL PERMESSO e relative quote di partecipazione (%) APENNINE ENERGY (95) (r.u.) PETREN (5)	Data 10/7/2008 30/4/2009	PROVVEDIMENTI CONCERNENTI IL PERMESSO Natura del provvedimento Conferimento Trasferimento quota e nomina r.u.	Decorrenza 10/7/2008 13/3/2009	BUG LII - 8 LIII - 5	PERIODO DI VIGENZA 1° periodo	SCADENZA 10/07/2014	AREA (Kmq) 147,35	UBICAZIONE DEL PERMESSO MARCHE (147,35) Macerata Ancona
687	CODICE E DENOMINAZIONE DEL PERMESSO FIUME BRUNA	TITOLARI DEL PERMESSO e relative quote di partecipazione (%) INDIPENDENT ENERGY SOLUTIONS (100) (r.u.)	Data 8/8/2008	PROVVEDIMENTI CONCERNENTI IL PERMESSO Natura del provvedimento Conferimento	Decorrenza 8/8/2008	BUG LII - 9	PERIODO DI VIGENZA 1° periodo	SCADENZA 08/08/2014	AREA (Kmq) 246,87	UBICAZIONE DEL PERMESSO TOSCANA (246,87) Grosseto
688	CODICE E DENOMINAZIONE DEL PERMESSO JOLANDA DI SAVOIA	TITOLARI DEL PERMESSO e relative quote di partecipazione (%) GEOGAS (100) (r.u.)	Data 10/9/2008	PROVVEDIMENTI CONCERNENTI IL PERMESSO Natura del provvedimento Conferimento	Decorrenza 10/9/2008	BUG LII - 10	PERIODO DI VIGENZA 1° periodo	SCADENZA 10/09/2014	AREA (Kmq) 119,5	UBICAZIONE DEL PERMESSO EMILIA ROMAGNA (119,5) Ferrara
689	CODICE E DENOMINAZIONE DEL PERMESSO ALTEDO	TITOLARI DEL PERMESSO e relative quote di partecipazione (%) COMPAGNIA GENERALE IDROCARBURI (100) (r.u.)	Data 22/9/2008	PROVVEDIMENTI CONCERNENTI IL PERMESSO Natura del provvedimento Conferimento	Decorrenza 22/9/2008	BUG LII - 10	PERIODO DI VIGENZA 1° periodo	SCADENZA 22/09/2014	AREA (Kmq) 190,87	UBICAZIONE DEL PERMESSO EMILIA ROMAGNA (190,87) Ferrara Bologna
690	CODICE E DENOMINAZIONE DEL PERMESSO CASALE COCCHI	TITOLARI DEL PERMESSO e relative quote di partecipazione (%) GROVE ENERGY (100) (r.u.)	Data 22/9/2008	PROVVEDIMENTI CONCERNENTI IL PERMESSO Natura del provvedimento Conferimento	Decorrenza 22/9/2008	BUG LII - 10	PERIODO DI VIGENZA 1° periodo	SCADENZA 22/09/2014	AREA (Kmq) 2,45	UBICAZIONE DEL PERMESSO EMILIA ROMAGNA (2,45) Ravenna

ELENCO DEI PERMESSI DI RICERCA ACCORDATI NELLA TERRAFERMA - Aggiornamento 31/ottobre/2009

691	CODICE E DENOMINAZIONE DEL PERMESSO LA PROSPERA	TITOLARI DEL PERMESSO e relative quote di partecipazione (%) NORTHSUN ITALIA (100) (r.u.)	Data 22/9/2008	PROVVEDIMENTI CONCERNENTI IL PERMESSO Natura del provvedimento Conferimento	Decorrenza 22/9/2008	BUIG LII - 10	PERIODO DI VIGENZA 1° periodo	SCADENZA 22/09/2014	AREA (Kmq) 104,87	UBICAZIONE DEL PERMESSO EMILIA ROMAGNA (104,87) Ferrara
692	CODICE E DENOMINAZIONE DEL PERMESSO SANTA MARGHERITA	TITOLARI DEL PERMESSO e relative quote di partecipazione (%) SVILUPPO RISORSE NATURALI (100) (r.u.)	Data 22/9/2008	PROVVEDIMENTI CONCERNENTI IL PERMESSO Natura del provvedimento Conferimento	Decorrenza 22/9/2008	BUIG LII - 10	PERIODO DI VIGENZA 1° periodo	SCADENZA 22/09/2014	AREA (Kmq) 308,83	UBICAZIONE DEL PERMESSO EMILIA ROMAGNA (308,83) Parma
693	CODICE E DENOMINAZIONE DEL PERMESSO TERRA DEL SOLE	TITOLARI DEL PERMESSO e relative quote di partecipazione (%) NORTHSUN ITALIA (100) (r.u.)	Data 22/9/2008	PROVVEDIMENTI CONCERNENTI IL PERMESSO Natura del provvedimento Conferimento	Decorrenza 22/9/2008	BUIG LII - 10	PERIODO DI VIGENZA 1° periodo	SCADENZA 22/09/2014	AREA (Kmq) 214,85	UBICAZIONE DEL PERMESSO EMILIA ROMAGNA (214,85) Ravenna Forlì-Cesena
694	CODICE E DENOMINAZIONE DEL PERMESSO CASE SPARSE	TITOLARI DEL PERMESSO e relative quote di partecipazione (%) PETROCELTIC ELSA (100) (r.u.)	Data 7/10/2008	PROVVEDIMENTI CONCERNENTI IL PERMESSO Natura del provvedimento Conferimento	Decorrenza 7/10/2008	BUIG LII - 11	PERIODO DI VIGENZA 1° periodo	SCADENZA 07/10/2014	AREA (Kmq) 24,2	UBICAZIONE DEL PERMESSO PIEMONTE (11,6) Novara LOMBARDIA (12,6) Pavia
695	CODICE E DENOMINAZIONE DEL PERMESSO NIBBIANO	TITOLARI DEL PERMESSO e relative quote di partecipazione (%) EDISON (100) (r.u.)	Data 29/10/2008	PROVVEDIMENTI CONCERNENTI IL PERMESSO Natura del provvedimento Conferimento	Decorrenza 29/10/2008	BUIG LII - 11	PERIODO DI VIGENZA 1° periodo	SCADENZA 29/10/2014	AREA (Kmq) 746,49	UBICAZIONE DEL PERMESSO EMILIA ROMAGNA (402,91) Piacenza LOMBARDIA (343,58) Pavia
696	CODICE E DENOMINAZIONE DEL PERMESSO TORRENTE PARMA	TITOLARI DEL PERMESSO e relative quote di partecipazione (%) EDISON (100) (r.u.)	Data 29/10/2008	PROVVEDIMENTI CONCERNENTI IL PERMESSO Natura del provvedimento Conferimento	Decorrenza 29/10/2008	BUIG LII - 11	PERIODO DI VIGENZA 1° periodo	SCADENZA 29/10/2014	AREA (Kmq) 666,22	UBICAZIONE DEL PERMESSO EMILIA ROMAGNA (666,2) Reggio Emilia Parma TOSCANA (0,02) Massa Carrara

ELENCO DEI PERMESSI DI RICERCA ACCORDATI NELLA TERRAFERMA - Aggiornamento 31/ottobre/2009

697	CODICE E DENOMINAZIONE DEL PERMESSO PODERE GALLINA	TITOLARI DEL PERMESSO e relative quote di partecipazione (%) PO VALLEY OPERATIONS PTY (100) (r.u.)	Data 2/12/2008	PROVVEDIMENTI CONCERNENTI IL PERMESSO Natura del provvedimento Conferimento	Decorrenza 2/12/2008	BUIG LIII - 1	PERIODO DI VIGENZA 1° periodo	SCADENZA 02/12/2014	AREA (Kmq) 506,2	UBICAZIONE DEL PERMESSO EMILIA ROMAGNA (506,2) Ferrara Bologna
698	CODICE E DENOMINAZIONE DEL PERMESSO PONTE DEL DIAVOLO	TITOLARI DEL PERMESSO e relative quote di partecipazione (%) ALEANNA RESOURCES (100) (r.u.)	Data 2/2/2009	PROVVEDIMENTI CONCERNENTI IL PERMESSO Natura del provvedimento Conferimento	Decorrenza 2/2/2009	BUIG LIII - 3	PERIODO DI VIGENZA 1° periodo	SCADENZA 02/02/2015	AREA (Kmq) 199,8	UBICAZIONE DEL PERMESSO EMILIA ROMAGNA (199,8) Ferrara
699	CODICE E DENOMINAZIONE DEL PERMESSO PONTE DEI GRILLI	TITOLARI DEL PERMESSO e relative quote di partecipazione (%) ALEANNA RESOURCES (100) (r.u.)	Data 2/2/2009	PROVVEDIMENTI CONCERNENTI IL PERMESSO Natura del provvedimento Conferimento	Decorrenza 2/2/2009	BUIG LIII - 4	PERIODO DI VIGENZA 1° periodo	SCADENZA 02/02/2015	AREA (Kmq) 258,45	UBICAZIONE DEL PERMESSO EMILIA ROMAGNA (258,45) Ravenna Forlì-Cesena Bologna
700	CODICE E DENOMINAZIONE DEL PERMESSO MONTELURO	TITOLARI DEL PERMESSO e relative quote di partecipazione (%) PETREN (100) (r.u.)	Data 15/7/2009	PROVVEDIMENTI CONCERNENTI IL PERMESSO Natura del provvedimento Conferimento	Decorrenza 15/7/2009	BUIG LIII - 8	PERIODO DI VIGENZA 1° periodo	SCADENZA 15/07/2015	AREA (Kmq) 364,86	UBICAZIONE DEL PERMESSO MARCHE (287,01) Pesaro EMILIA ROMAGNA (77,85) Rimini
701	CODICE E DENOMINAZIONE DEL PERMESSO PIZZO SCIABOLONE	TITOLARI DEL PERMESSO e relative quote di partecipazione (%) GAS PLUS ITALIANA (100) (r.u.)	Data 5/10/2009 26/10/2009	PROVVEDIMENTI CONCERNENTI IL PERMESSO Natura del provvedimento Conferimento Rettifica	Decorrenza 5/10/2009 5/10/2009	BUIG LIII - 11 LIII - 11	PERIODO DI VIGENZA 1° periodo	SCADENZA 26/10/2015	AREA (Kmq) 96,22	UBICAZIONE DEL PERMESSO BASILICATA (96,22) Matera

ELENCO DEI PERMESSI DI RICERCA ACCORDATI NEL SOTTOFONDO MARINO - Aggiornamento 31/ottobre/2009

PERMESSI DI RICERCA ACCORDATI NEL SOTTOFONDO MARINO

Leggi 11 gennaio 1957, n. 6, 21 luglio 1967, n. 613 e successive modificazioni, 9 gennaio 1991, n. 9 e Decreto Legislativo 25 novembre 1996, n. 625

Nel sottofondo marino sono vigenti n. 24 PERMESSI DI RICERCA per complessivi 11006,06 Km²

Zona marina	Numero permessi	Superficie (Km ²)
ZONA A	7	1.257,64
ZONA B	3	827,23
ZONA C	3	1.805,73
ZONA D	0	357,81
ZONA F	2	1.111,33
ZONA G	9	5.646,32

Nota:

Nel caso di titoli afferenti a due o più zone finitime, a ciascuna di tali zone viene attribuita la parte di area del titolo minerario ad essa afferente e l'unità mineraria viene attribuita alla zona cui compete la parte maggiore dell'area del titolo medesimo

ELENCO DEI PERMESSI DI RICERCA ACCORDATI NEL SOTTOFONDO MARINO - Aggiornamento 31/ottobre/2009

549 CODICE E DENOMINAZIONE DEL PERMESSO	TITOLARI DEL PERMESSO e relative quote di partecipazione (%)	PROVVEDIMENTI CONCERNENTI IL PERMESSO		PERIODO DI VIGENZA	SCADENZA	AREA (Kmq)	UBICAZIONE DEL PERMESSO
		Data	Natura del provvedimento				
A.R 78.RC Nota: Sospeso	ENI (90) (r.u.) EDISON (10)	16/4/1987	Conferimento	16/4/1987	2ª proroga	100,02	ZONA A (100,02)
		14/9/1988	Trasferimento quota	14/9/1988	XXXI - 6		
		11/4/1991	Trasferimento quota e nomina r.u.	5/12/1990	XXXII - 10		
		12/3/1992	Trasferimento quota	29/7/1991	XXXV - 6		
		4/8/1993	Cambio intestazione quota	23/4/1992	XXXVI - 4		
		13/12/1993	1ª proroga	16/4/1993	XXXVII - 10		
		6/6/1996	2ª proroga	16/4/1996	XXXVIII - 1		
		13/2/1998	Cambio intestazione quota	1/1/1998	XL - 7		
		23/11/1998	Cambio intestazione quota	29/6/1998	XLII - 3		
		22/1/1999	Sospensione decorrenza vigenza	16/4/1996	XLII - 12		
		8/3/1999	Rettifica	16/4/1996	XLIII - 2		
		15/9/1999	Cambio intestazione quota	1/7/1999	XLIII - 4		
		14/3/2002	Sospensione decorso temporale	3/12/1999	XLIII - 10		
		14/3/2002	Determinazione data scadenza sospensione vigenza	14/3/2002	XLVI - 4		
		12/2/2004	Intestazione quota	1/12/2003	XLVI - 4		
12/2/2004	Intestazione quota	1/12/2003	XLVIII - 3				
566 CODICE E DENOMINAZIONE DEL PERMESSO	TITOLARI DEL PERMESSO e relative quote di partecipazione (%)	PROVVEDIMENTI CONCERNENTI IL PERMESSO		PERIODO DI VIGENZA	SCADENZA	AREA (Kmq)	UBICAZIONE DEL PERMESSO
A.R 80.AG Nota: Sospeso	ENI (100) (r.u.)	17/4/1990	Conferimento	17/4/1990	1ª proroga	268,88	ZONA A (268,88)
		30/5/1996	1ª proroga	17/4/1996	XXXIV - 5		
		13/2/1998	Cambio intestazione	1/1/1998	XL - 6		
		25/2/1999	Sospensione decorrenza vigenza	17/4/1996	XLII - 3		
		14/3/2002	Sospensione decorso temporale	3/12/1999	XLIII - 4		
		14/3/2002	Determinazione data scadenza sospensione vigenza	14/3/2002	XLVI - 4		
		17/4/1990	Conferimento	11/9/1990	XLVI - 4		
		30/5/1996	1ª proroga	23/6/1992	XLVI - 4		
		13/2/1998	Cambio intestazione	1/1/1996	XLVI - 4		
		25/2/1999	Sospensione decorrenza vigenza	23/1/1996	XLVI - 4		
570 CODICE E DENOMINAZIONE DEL PERMESSO	TITOLARI DEL PERMESSO e relative quote di partecipazione (%)	PROVVEDIMENTI CONCERNENTI IL PERMESSO		PERIODO DI VIGENZA	SCADENZA	AREA (Kmq)	UBICAZIONE DEL PERMESSO
A.R 81.FR Nota: Sospeso	ENI (85) (r.u.) MEDOILGAS ITALIA (15)	11/9/1990	Conferimento	11/9/1990	1ª proroga	101,76	ZONA A (101,76)
		21/9/1992	Trasferimento quota e nomina r.u.	23/6/1992	XXXIV - 10		
		14/6/1996	Trasferimento quota	1/1/1996	XXXV - 10		
		14/6/1996	Cambio intestazione quota	23/1/1996	XL - 7		
		21/10/1996	1ª proroga	11/9/1996	XL - 7		
		13/9/1998	Cambio intestazione quota	1/1/1998	XL - 11		
		25/2/1999	Sospensione decorrenza vigenza	11/9/1996	XLII - 3		
		5/4/2002	Trasferimento quota	29/11/2001	XLIII - 4		
		30/6/2005	Trasferimento quota	26/4/2005	XLVI - 12		
		16/4/2008	Cambio intestazione quota	12/2/2008	XLIX - 7		

ELENCO DEI PERMESSI DI RICERCA ACCORDATI NEL SOTTOFONDO MARINO - Aggiornamento 31/ottobre/2009

CODICE E DENOMINAZIONE DEL PERMESSO	TITOLARI DEL PERMESSO e relative quote di partecipazione (%)	PROVVEDIMENTI CONCERNENTI IL PERMESSO				PERIODO DI VIGENZA	AREA (Km ²)	UBICAZIONE DEL PERMESSO
		Data	Natura del provvedimento	Decorrenza	BUIG			
625 A.R 87.AG Nota: Sospeso	ENI (100) (r.u.)	1/12/1995 13/2/1998 11/2/1999 14/3/2002	Natura del provvedimento Conferimento Cambio intestazione Sospensione decorso temporale Sospensione decorso temporale Determinazione data scadenza sospensione vigenza	1/12/1995 1/1/1998 1/12/1995 3/12/1999 14/3/2002	XL - 1 XLII - 3 XLIII - 3 XLVI - 4 XLVI - 4	1° periodo 01/12/2001	279,45	ZONA A (279,45)
638 A.R 91.EA Nota: Sospeso	ENI (100) (r.u.)	1/8/1997 11/2/1999 14/3/2002 14/3/2002	Natura del provvedimento Attribuzione Sospensione decorso temporale Sospensione decorso temporale Determinazione data scadenza sospensione vigenza	1/1/1997 1/1/1997 3/12/1999 14/3/2002	XLII - 10 XLIII - 3 XLVI - 4 XLVI - 4	1° periodo 01/01/2003	136,17	ZONA A (136,17)
639 A.R 92.EA Nota: Sospeso	ENI (100) (r.u.)	10/9/1997 12/2/1999 14/3/2002 14/3/2002	Natura del provvedimento Attribuzione Sospensione decorso temporale Sospensione decorso temporale Determinazione data scadenza sospensione vigenza	1/1/1997 1/1/1997 3/12/1999 14/3/2002	XLII - 10 XLIII - 3 XLVI - 4 XLVI - 4	1° periodo 01/01/2003	214,2	ZONA A (214,2)
640 A.R 93.EA Nota: Sospeso	ENI (100) (r.u.)	10/9/1997 12/2/1999 14/3/2002 14/3/2002	Natura del provvedimento Attribuzione Sospensione decorso temporale Sospensione decorso temporale Determinazione data scadenza sospensione vigenza	1/1/1997 1/1/1997 3/12/1999 14/3/2002	XLII - 10 XLIII - 3 XLVI - 4 XLVI - 4	1° periodo 01/01/2003	157,16	ZONA A (157,16)

ELENCO DEI PERMESSI DI RICERCA ACCORDATI NEL SOTTOFONDO MARINO - Aggiornamento 31/ottobre/2009

656	CODICE E DENOMINAZIONE DEL PERMESSO	TITOLARI DEL PERMESSO e relative quote di partecipazione (%)	PROVEDIMENTI CONCERNENTI IL PERMESSO			PERIODO DI VIGENZA	SCADENZA	AREA (Kmq)	UBICAZIONE DEL PERMESSO	
			Data	Natura del provvedimento	Decorrenza					
G.R 14.AG		ENI (60) (r.u.) EDISON (40)	8/11/1999	Natura del provvedimento	8/11/1999	2ª proroga	08/11/2011	408,78	ZONA G (404,26) ZONA C (4,52)	
			23/4/2001	Conferimento	24/1/2001	XLIII - 12				
			25/3/2002	Trasferimento quote	27/9/2001	XLV - 5				
			25/3/2002	Trasferimento quota	2/1/2002	XLVI - 4				
			19/9/2003	Trasferimento quota	19/9/2003	XLVI - 4				
				Approvazione programma lavoro unitario		XLVII - 10				
			12/2/2004	Intestazione quota	1/12/2003	XLVIII - 3				
			30/6/2005	Cambio intestazione quota	1/12/2004	XLIX - 7				
			2/11/2005	Approvazione programma lavoro unitario	2/11/2005	XLIX - 12				
			2/11/2005	1ª proroga e riduzione	8/11/2005	XLIX - 12				
			27/1/2006	Trasferimento quota e nomina r.u.	25/10/2005	L - 2				
			12/11/2008	2ª proroga e riduzione	8/11/2008	LII - 12				
			657	CODICE E DENOMINAZIONE DEL PERMESSO	ENI (60) (r.u.) EDISON (40)	9/11/1999		Natura del provvedimento		9/11/1999
20/4/2001	Conferimento	24/1/2001				XLIII - 12				
25/3/2002	Trasferimento quote	27/9/2001				XLV - 5				
25/3/2002	Trasferimento quota	2/1/2002				XLVI - 4				
19/9/2003	Trasferimento quota	19/9/2003				XLVI - 4				
	Approvazione programma lavoro unitario					XLVII - 10				
12/2/2004	Intestazione quota	1/12/2003				XLVIII - 3				
30/6/2005	Cambio intestazione quota	1/12/2004				XLIX - 7				
31/10/2005	Approvazione programma lavoro unitario	31/10/2005				XLIX - 12				
31/10/2005	1ª proroga e riduzione	9/11/2005				XLIX - 12				
30/1/2006	Trasferimento quota e nomina r.u.	25/10/2005				L - 2				
12/11/2008	2ª proroga e riduzione	9/11/2008				LII - 12				
663	CODICE E DENOMINAZIONE DEL PERMESSO	ENI (100) (r.u.)				4/5/2001	Natura del provvedimento		4/5/2001	1º periodo
				Conferimento		XLV - 6				
667	CODICE E DENOMINAZIONE DEL PERMESSO	AUDAX ENERGY (100) (r.u.)	12/11/2002	Natura del provvedimento	12/11/2002	1º periodo		12/11/2008	657,19	ZONA G (657,19)
			22/4/2003	Conferimento	28/3/2003	XLVI - 12				
			27/10/2004	Trasferimento	30/3/2004	XLVII - 5				
			6/8/2008	Trasferimento	28/7/2008	XLVIII - 11				
			17/11/2008	Trasferimento	2/7/2008	LII - 9				
				Sospensione decorso temporale		LII - 12				

Nota: Presentata istanza di proroga e di riduzione dell'area pubblicata nel B.U.I.G. Anno LI - N. 4.

ELENCO DEI PERMESSI DI RICERCA ACCORDATI NEL SOTTOFONDO MARINO - Aggiornamento 31/ottobre/2009

668	CODICE E DENOMINAZIONE DEL PERMESSO C.R146.NP	TITOLARI DEL PERMESSO e relative quote di partecipazione (%) NORTHERN PETROLEUM LIMITED (100) (r.u.)	PROVVEDIMENTI CONCERNENTI IL PERMESSO Data 28/9/2004 4/7/2006 Natura del provvedimento Conferimento Rettificazione	PERIODO DI VIGENZA 1° periodo 28/09/2010	AREA (Kmq) 620,31	UBICAZIONE DEL PERMESSO ZONA C (620,31)
669	CODICE E DENOMINAZIONE DEL PERMESSO C.R147.NP	TITOLARI DEL PERMESSO e relative quote di partecipazione (%) NORTHERN PETROLEUM LIMITED (100) (r.u.)	PROVVEDIMENTI CONCERNENTI IL PERMESSO Data 30/9/2004 Natura del provvedimento Conferimento	PERIODO DI VIGENZA 1° periodo 30/09/2010	AREA (Kmq) 637,18	UBICAZIONE DEL PERMESSO ZONA C (452,18) ZONA G (185)
671	CODICE E DENOMINAZIONE DEL PERMESSO B.R268.RG	TITOLARI DEL PERMESSO e relative quote di partecipazione (%) VEGA OIL (60) (r.u.) PETROCELTIC ELSA (40)	PROVVEDIMENTI CONCERNENTI IL PERMESSO Data 24/3/2005 11/4/2006 6/11/2006 Natura del provvedimento Conferimento Cambio intestazione Trasferimento quota e nomina r.u.	PERIODO DI VIGENZA 1° periodo 24/03/2011	AREA (Kmq) 126,68	UBICAZIONE DEL PERMESSO ZONA B (126,68)
672	CODICE E DENOMINAZIONE DEL PERMESSO G.R 17.NP	TITOLARI DEL PERMESSO e relative quote di partecipazione (%) NORTHERN PETROLEUM LIMITED (45) (r.u.) SHELL ITALIA E & P (55)	PROVVEDIMENTI CONCERNENTI IL PERMESSO Data 24/3/2005 4/7/2006 25/3/2009 7/4/2009 Natura del provvedimento Conferimento Rettificazione Trasferimento quota e nomina r.u. Approvazione programma lavoro unitario	PERIODO DI VIGENZA 1° periodo 24/03/2011	AREA (Kmq) 708,62	UBICAZIONE DEL PERMESSO ZONA G (708,62)
673	CODICE E DENOMINAZIONE DEL PERMESSO B.R269.GC	TITOLARI DEL PERMESSO e relative quote di partecipazione (%) MEDOILGAS ITALIA (100) (r.u.)	PROVVEDIMENTI CONCERNENTI IL PERMESSO Data 5/5/2005 28/7/2005 16/4/2008 Natura del provvedimento Conferimento Trasferimento Intestazione	PERIODO DI VIGENZA 1° periodo 05/05/2011	AREA (Kmq) 271,25	UBICAZIONE DEL PERMESSO ZONA B (271,25)
674	CODICE E DENOMINAZIONE DEL PERMESSO G.R 18.NP	TITOLARI DEL PERMESSO e relative quote di partecipazione (%) NORTHERN PETROLEUM LIMITED (45) (r.u.) SHELL ITALIA E & P (55)	PROVVEDIMENTI CONCERNENTI IL PERMESSO Data 10/5/2005 4/7/2006 25/3/2009 7/4/2009 Natura del provvedimento Conferimento Rettificazione Trasferimento quota e nomina r.u. Approvazione programma lavoro unitario	PERIODO DI VIGENZA 1° periodo 10/05/2011	AREA (Kmq) 736,88	UBICAZIONE DEL PERMESSO ZONA G (736,88)

ELENCO DEI PERMESSI DI RICERCA ACCORDATI NEL SOTTOFONDO MARINO - Aggiornamento 31/ottobre/2009

675	CODICE E DENOMINAZIONE DEL PERMESSO G.R 19.NP	TITOLARI DEL PERMESSO e relative quote di partecipazione (%) NORTHERN PETROLEUM LIMITED (45) (r.u.) SHELL ITALIA E & P (55)	PROVVEDIMENTI CONCERNENTI IL PERMESSO Data 11/5/2005 4/7/2006 25/3/2009 7/4/2009 Natura del provvedimento Conferimento Rettifica Trasferimento quota e nomina r.u. Approvazione programma lavoro unitario	PERIODO DI VIGENZA 1° periodo 11/05/2011	AREA (Kmq) 709,61	UBICAZIONE DEL PERMESSO ZONA G (709,61)
676	CODICE E DENOMINAZIONE DEL PERMESSO C.R148.VG	TITOLARI DEL PERMESSO e relative quote di partecipazione (%) VEGA OIL (100) (r.u.)	PROVVEDIMENTI CONCERNENTI IL PERMESSO Data 27/11/2006 Natura del provvedimento Conferimento	PERIODO DI VIGENZA 1° periodo 27/11/2012	AREA (Kmq) 336,98	UBICAZIONE DEL PERMESSO ZONA C (336,98)
677	CODICE E DENOMINAZIONE DEL PERMESSO G.R 20.NP	TITOLARI DEL PERMESSO e relative quote di partecipazione (%) NORTHERN PETROLEUM LIMITED (30) (r.u.) SHELL ITALIA E & P (70)	PROVVEDIMENTI CONCERNENTI IL PERMESSO Data 14/2/2007 25/3/2009 Natura del provvedimento Conferimento Trasferimento quota e nomina r.u.	PERIODO DI VIGENZA 1° periodo 14/02/2013	AREA (Kmq) 743,81	UBICAZIONE DEL PERMESSO ZONA C (230,2) ZONA G (513,61)
678	CODICE E DENOMINAZIONE DEL PERMESSO G.R 21.NP	TITOLARI DEL PERMESSO e relative quote di partecipazione (%) NORTHERN PETROLEUM LIMITED (30) (r.u.) SHELL ITALIA E & P (70)	PROVVEDIMENTI CONCERNENTI IL PERMESSO Data 14/2/2007 25/3/2009 Natura del provvedimento Conferimento Trasferimento quota e nomina r.u.	PERIODO DI VIGENZA 1° periodo 14/02/2013	AREA (Kmq) 742,7	UBICAZIONE DEL PERMESSO ZONA G (742,7)
679	CODICE E DENOMINAZIONE DEL PERMESSO G.R 22.NP	TITOLARI DEL PERMESSO e relative quote di partecipazione (%) NORTHERN PETROLEUM LIMITED (30) (r.u.) SHELL ITALIA E & P (70)	PROVVEDIMENTI CONCERNENTI IL PERMESSO Data 14/2/2007 25/3/2009 Natura del provvedimento Conferimento Trasferimento quota e nomina r.u.	PERIODO DI VIGENZA 1° periodo 14/02/2013	AREA (Kmq) 726,9	UBICAZIONE DEL PERMESSO ZONA C (132,3) ZONA G (594,6)
680	CODICE E DENOMINAZIONE DEL PERMESSO F.R 39.NP	TITOLARI DEL PERMESSO e relative quote di partecipazione (%) NORTHERN PETROLEUM LIMITED (100) (r.u.)	PROVVEDIMENTI CONCERNENTI IL PERMESSO Data 21/6/2007 Natura del provvedimento Conferimento	PERIODO DI VIGENZA 1° periodo 21/06/2013	AREA (Kmq) 734,5	UBICAZIONE DEL PERMESSO ZONA D (135) ZONA F (599,5)

ELENCO DEI PERMESSI DI RICERCA ACCORDATI NEL SOTTOFONDO MARINO - Aggiornamento 31/ottobre/2009

681

CODICE E DENOMINAZIONE DEL PERMESSO	TITOLARI DEL PERMESSO e relative quote di partecipazione (%)	PROVVEDIMENTI CONCERNENTI IL PERMESSO		PERIODO DI VIGENZA	SCADENZA	AREA (Km ^q)	UBICAZIONE DEL PERMESSO
		Data	Natura del provvedimento				
F. R. 40.NP	NORTHERN PETROLEUM LIMITED (100) (r.u.)	22/6/2007	Conferimento	1° periodo	22/06/2013	734,64	ZONA D (222,81) ZONA F (511,83)

ELENCO DELLE CONCESSIONI DI COLTIVAZIONE ACCORDATE NELLA TERRAFERMA - Aggiornamento 31/ottobre/2009

CONCESSIONI DI COLTIVAZIONE ACCORDATE NELLA TERRAFERMA

Leggi 21 luglio 1967, n. 613 e successive modificazioni, 9 gennaio 1991, n. 9 e Decreto Legislativo 25 novembre 1996, n. 625

Nella terraferma sono vigenti n. 118 CONCESSIONI DI COLTIVAZIONE per complessivi 8622,14 Km²

Regione	Numero concessioni	Superficie (Km ²)
ABRUZZO	6	491,20
BASILICATA	21	2.120,89
CALABRIA	2	103,43
EMILIA ROMAGNA	35	1.597,15
LAZIO	1	41,14
LOMBARDIA	13	988,15
MARCHE	18	1.134,86
MOLISE	4	336,19
PIEMONTE	1	77,71
PUGLIA	14	1.253,31
TOSCANA	2	307,84
VENETO	1	164,32
ZONA A	0	5,95

Nota:

Nel caso di titoli afferenti a due o più regioni limitime, a ciascuna di tali regioni viene attribuita la parte di area del titolo minerario ad essa afferente e l'unità mineraria viene attribuita alla regione cui compete la parte maggiore dell'area del titolo medesimo

ELENCO DELLE CONCESSIONI DI COLTIVAZIONE ACCORDATE NELLA TERRAFERMA - Aggiornamento 31/ottobre/2009

CODICE E DENOMINAZIONE DELLA CONCESSIONE	TITOLARI DELLA CONCESSIONE e relative quote di partecipazione (%)	PROVVEDIMENTI CONCERNENTI LA CONCESSIONE		PERIODO DI VIGENZA	SCADENZA	AREA (Kmq)	UBICAZIONE DELLA CONCESSIONE
		Data	Natura del provvedimento				
703 GRECCHIA	CH4 LIZZANO (100) (r.u.)	12/10/1936 24/1/1953 1/8/1959 24/5/1963 30/10/1967 18/3/1976 21/9/1987 26/6/1989 20/8/1998 3/12/2008	Natura del provvedimento Conferimento Trasferimento Assoggettamento L. 6/57 Riassoggettamento R.D. 1443/27 Rinnovo Trasferimento Rinnovo Rettifica Riassoggettamento L. 6/57 Proroga	Decorrenza 12/10/1936 24/1/1953 13/2/1957 23/8/1962 12/10/1966 18/3/1976 12/10/1986 12/10/1986 1/1/1997 12/10/2006	-	0,1627	EMILIA ROMAGNA (0,1627) Bologna
704							
BARIGAZZO	IDROELETTRICA ALTMODENESE SIAM (100) (r.u.)	23/11/1936 30/12/1959 30/12/1959 24/5/1963 7/1/1977 1/4/1994 20/8/1998	Natura del provvedimento Conferimento Rinnovo Assoggettamento L. 6/57 Riassoggettamento R.D. 1443/27 Rinnovo Rinnovo Riassoggettamento L. 6/57	Decorrenza 23/11/1936 23/11/1956 13/2/1957 23/8/1962 23/11/1976 22/11/1991 1/1/1997	-	1,4321	EMILIA ROMAGNA (1,4321) Modena
706							
VETTA	IDROELETTRICA ALTMODENESE SIAM (100) (r.u.)	28/4/1937 5/3/1960 24/5/1963 24/5/1963 11/8/1967 3/3/1978 1/4/1994 20/8/1998	Natura del provvedimento Conferimento Assoggettamento L. 6/57 Proroga Riassoggettamento R.D. 1443/27 Rinnovo Rinnovo Rinnovo Riassoggettamento L. 6/57	Decorrenza 28/4/1937 13/2/1957 28/4/1957 20/3/1962 27/4/1967 28/4/1978 28/4/1992 1/1/1997	-	1,6179	EMILIA ROMAGNA (1,6179) Modena

ELENCO DELLE CONCESSIONI DI COLTIVAZIONE ACCORDATE NELLA TERRAFERMA - Aggiornamento 31/ottobre/2009

CODICE E DENOMINAZIONE DELLA CONCESSIONE	TITOLARI DELLA CONCESSIONE e relative quote di partecipazione (%)	PROVVEDIMENTI CONCERNENTI LA CONCESSIONE		PERIODO DI VIGENZA	SCADENZA	AREA (Kmq)	UBICAZIONE DELLA CONCESSIONE
		Data	Natura del provvedimento				
707 SALGASTRI Nota: Presentata istanza di proroga pubblicata nel B.U.I.G. Anno LIII - N. 4.	LAZZI GAS (100) (r.u.)	24/10/1938	Natura del provvedimento Conferimento	24/10/1938	24/10/2008	11,45	EMILIA ROMAGNA (11,45) Bologna
		8/10/1943	Ampliamento	8/10/1943			
		6/6/1960	Assoggettamento L. 6/57	13/2/1957			
		6/6/1960	Trasferimento	6/6/1960			
		23/10/1961	Riduzione	23/10/1961			
		31/7/1962	Riduzione	31/7/1962			
		24/5/1963	Riassoggettamento R.D. 1443/27	23/8/1962			
		5/12/1968	Rinnovo	24/10/1968			
		1/4/1994	Rinnovo	24/10/1983			
		1/4/1994	Cambio intestazione	28/11/1990			
		20/8/1998	Riassoggettamento L. 6/57	1/1/1997			
		11/9/2006	Proroga	24/10/2003			

CODICE E DENOMINAZIONE DELLA CONCESSIONE	TITOLARI DELLA CONCESSIONE e relative quote di partecipazione (%)	PROVVEDIMENTI CONCERNENTI LA CONCESSIONE		PERIODO DI VIGENZA	SCADENZA	AREA (Kmq)	UBICAZIONE DELLA CONCESSIONE
		Data	Natura del provvedimento				
709 TRIGNANO	SOMIFA-SOCIETÀ MINERARIA FANANESE (100) (r.u.)	18/3/1955	Natura del provvedimento Conferimento	18/3/1955	19/03/2010	0,67	EMILIA ROMAGNA (0,67) Modena
		30/12/1959	Assoggettamento L. 6/57	13/2/1957			
		24/5/1963	Riassoggettamento R.D. 1443/27	23/8/1962			
		22/4/1971	Rinnovo	18/3/1970			
		23/3/1981	Rinnovo	18/3/1980			
		11/11/1986	Trasferimento titolarità	11/11/1986			
		1/4/1994	Rinnovo	19/3/1990			
		31/1/1996	Rinnovo	19/3/1995			
		20/8/1998	Riassoggettamento L. 6/57	1/1/1997			
		25/6/2007	Proroga	19/3/2005			
		5/2/2009	Trasferimento	13/8/2008			

CODICE E DENOMINAZIONE DELLA CONCESSIONE	TITOLARI DELLA CONCESSIONE e relative quote di partecipazione (%)	PROVVEDIMENTI CONCERNENTI LA CONCESSIONE		PERIODO DI VIGENZA	SCADENZA	AREA (Kmq)	UBICAZIONE DELLA CONCESSIONE
		Data	Natura del provvedimento				
711 POZZA Nota: Presentata istanza di rinnovo pubblicata nel B.U.I.G. Anno 44 - N. 1. Presentata istanza di proroga pubblicata nel B.U.I.G. Anno 49 - N. 2.	CH4 LIZZANO (100) (r.u.)	30/12/1959	Natura del provvedimento Assoggettamento R.D. 1443/27	30/12/1959	30/12/1999	3,09	EMILIA ROMAGNA (3,09) Bologna
		30/12/1959	Conferimento	30/12/1959			
		18/3/1976	Trasferimento titolarità	18/3/1976			
		1/8/1980	Rinnovo	30/12/1979			
		20/8/1998	Riassoggettamento L. 6/57	1/1/1997			

ELENCO DELLE CONCESSIONI DI COLTIVAZIONE ACCORDATE NELLA TERRAFERMA - Aggiornamento 31/ottobre/2009

712	CODICE E DENOMINAZIONE DELLA CONCESSIONE CA' BELLAVISTA	TITOLARI DELLA CONCESSIONE e relative quote di partecipazione (%) LAZZI GAS (100) (r.u.)	PROVVEDIMENTI CONCERNENTI LA CONCESSIONE Data 26/4/1960 24/5/1963 18/3/1980 1/4/1994 1/4/1994 20/8/1998 3/6/2003 24/6/2008 Natura del provvedimento Conferimento Assoggettamento R.D. 1443/27 Rinnovo Rinnovo Cambio intestazione Riassoggettamento L. 6/57 Proroga Proroga	PERIODO DI VIGENZA - - - - - - - - - - - - -	SCADENZA 26/01/2010	AREA (Kmq) 1,54	UBICAZIONE DELLA CONCESSIONE EMILIA ROMAGNA (1,54) Bologna
713	CODICE E DENOMINAZIONE DELLA CONCESSIONE GAGGIOLA	TITOLARI DELLA CONCESSIONE e relative quote di partecipazione (%) LAZZI GAS (100) (r.u.)	PROVVEDIMENTI CONCERNENTI LA CONCESSIONE Data 30/4/1960 24/5/1963 18/3/1980 1/4/1994 1/4/1994 20/8/1998 Natura del provvedimento Conferimento Assoggettamento R.D. 1443/27 Rinnovo Rinnovo Cambio intestazione Riassoggettamento L. 6/57	PERIODO DI VIGENZA - - - - - - -	SCADENZA 30/04/2010	AREA (Kmq) 9,06	UBICAZIONE DELLA CONCESSIONE EMILIA ROMAGNA (9,06) Bologna
718	CODICE E DENOMINAZIONE DELLA CONCESSIONE MOLINAZZO	TITOLARI DELLA CONCESSIONE e relative quote di partecipazione (%) LAZZI GAS (100) (r.u.)	PROVVEDIMENTI CONCERNENTI LA CONCESSIONE Data 5/12/1979 1/10/1990 1/4/1994 20/8/1998 3/6/2003 24/6/2008 Natura del provvedimento Conferimento Rinnovo Cambio intestazione Riassoggettamento L. 6/57 Proroga Proroga	PERIODO DI VIGENZA - - - - - -	SCADENZA 05/12/2009	AREA (Kmq) 2,2238	UBICAZIONE DELLA CONCESSIONE EMILIA ROMAGNA (2,2238) Bologna
725	CODICE E DENOMINAZIONE DELLA CONCESSIONE SALSOMAGGIORE II Nota: Accordata inizialmente all'Ing. Magnaghi Perpetua; la scadenza del 24/09/2038 è riferita esclusivamente all'area di ampliamento (Kmq 3,3432)	TITOLARI DELLA CONCESSIONE e relative quote di partecipazione (%) AZIENDA DEMANIALE DI SALSOMAGGIORE (100) (r.u.)	PROVVEDIMENTI CONCERNENTI LA CONCESSIONE Data 8/6/1893 4/10/1910 4/3/1917 25/9/1939 20/8/1998 Natura del provvedimento Conferimento Ampliamento Passaggio al Demanio Ampliamento Assoggettamento L. 6/57	PERIODO DI VIGENZA - - - - -	SCADENZA 24/09/2038	AREA (Kmq) 9,5472	UBICAZIONE DELLA CONCESSIONE EMILIA ROMAGNA (9,5472) Parma
726	CODICE E DENOMINAZIONE DELLA CONCESSIONE SALSOMAGGIORE I Nota: Perpetua. E stata conferita il 11 giugno 1897.	TITOLARI DELLA CONCESSIONE e relative quote di partecipazione (%) AZIENDA DEMANIALE DI SALSOMAGGIORE (100) (r.u.)	PROVVEDIMENTI CONCERNENTI LA CONCESSIONE Data 11/7/1897 20/8/1998 Natura del provvedimento Conferimento Assoggettamento L. 6/57	PERIODO DI VIGENZA - -	SCADENZA -	AREA (Kmq) 4,3667	UBICAZIONE DELLA CONCESSIONE EMILIA ROMAGNA (4,3667) Parma

ELENCO DELLE CONCESSIONI DI COLTIVAZIONE ACCORDATE NELLA TERRAFERMA - Aggiornamento 31/ottobre/2009

CODICE E DENOMINAZIONE DELLA CONCESSIONE	TITOLARI DELLA CONCESSIONE e relative quote di partecipazione (%)	PROVVEDIMENTI CONCERNENTI LA CONCESSIONE		PERIODO DI VIGENZA	SCADENZA	AREA (Kmq)	UBICAZIONE DELLA CONCESSIONE
		Data	Natura del provvedimento				
730 RAPAGNANO Nota: Presentata istanza di proroga pubblicata nel B.U.I.G. Anno LIII - N. 5.	ENI (100) (r.u.)	17/4/1960 24/5/1963 6/8/1993 29/5/1997 29/10/1997 13/2/1998 7/5/2001 6/6/2006	Natura del provvedimento Conferimento Cambio intestazione Proroga Modifica programma sviluppo Rettifica Cambio intestazione Proroga Proroga	-	17/04/2010	8,49	MARCHE (8,49) Ascoli Piceno
731 CASA BALLEANI Nota: Presentata istanza di proroga pubblicata nel B.U.I.G. Anno LIII - N. 6.	GAS PLUS ITALIANA (100) (r.u.)	10/5/1960 24/5/1963 6/8/1993 15/9/1995 2/4/1996 9/5/1996 3/11/1999 12/2/2004 20/7/2004 23/8/2006	Natura del provvedimento Conferimento Cambio intestazione Proroga Trasferimento titolarità Modifica programma lavoro Cambio intestazione Proroga Cambio intestazione Cambio intestazione Proroga	-	10/05/2010	3,15	MARCHE (3,15) Ancona
749 POGGIO CASTIONE	SOCOPLUS (100) (r.u.)	22/1/1962 3/4/1971 16/12/1985 9/9/1993 27/11/2003 17/4/2007	Natura del provvedimento Conferimento Trasferimento quota Cambio intestazione Proroga Proroga Trasferimento	-	22/01/2012	1,1518	EMILIA ROMAGNA (1,1518) Parma
751 NOVA SIRI SCALO Nota: Presentata istanza di proroga pubblicata nel B.U.I.G. Anno XLVI - N. 6. Presentata istanza di proroga pubblicata nel B.U.I.G. Anno LI - N. 9.	GAS PLUS ITALIANA (100) (r.u.)	24/5/1963 23/5/1966 20/2/1991 30/3/1992 20/10/1993 9/5/1996 9/5/1996 12/2/2004 20/7/2004	Natura del provvedimento Conferimento Riduzione Trasferimento titolarità Modifica programma lavoro Proroga Cambio intestazione Cambio intestazione Cambio intestazione Cambio intestazione	-	24/05/2003	7,5	BASILICATA (7,5) Matera

ELENCO DELLE CONCESSIONI DI COLTIVAZIONE ACCORDATE NELLA TERRAFERMA - Aggiornamento 31/ottobre/2009

762	CODICE E DENOMINAZIONE DELLA CONCESSIONE	TITOLARI DELLA CONCESSIONE e relative quote di partecipazione (%)	PROVVEDIMENTI CONCERNENTI LA CONCESSIONE		PERIODO DI VIGENZA	SCADENZA	AREA (Km ^q)	UBICAZIONE DELLA CONCESSIONE
			Data	Natura del provvedimento				
	SEDIA D'ORLANDO	ENI (100) (r.u.)	13/2/1965	Natura del provvedimento	IX - 7	13/02/2005	4,22	PUGLIA (4,22)
			13/2/1998	Conferimento	XLII - 3	-		Foggia
			16/3/1999	Cambio intestazione	XLIII - 4			
			16/3/1999	Proroga	XLIII - 4			
			16/3/1999	Modifica programma sviluppo	XLIII - 4			
779	CODICE E DENOMINAZIONE DELLA CONCESSIONE	TITOLARI DELLA CONCESSIONE e relative quote di partecipazione (%)	PROVVEDIMENTI CONCERNENTI LA CONCESSIONE		PERIODO DI VIGENZA	SCADENZA	AREA (Km ^q)	UBICAZIONE DELLA CONCESSIONE
	MANCHE DI CIMALIA	EDISON (100) (r.u.)	Data	Natura del provvedimento				
			15/4/1967	Conferimento	XI - 7	17/09/2006	30	CALABRIA (30)
			2/7/1985	Cambio intestazione	XXIX - 8			Cosenza
			11/2/1987	Proroga	XXXI - 3			Catanzaro
			22/4/1991	Trasferimento titolarità	XXXV - 12			
			12/5/1992	Cambio intestazione	XXXVI - 11			
			2/9/1993	Trasferimento titolarità	XXXVII - 10			
			2/9/1993	Cambio intestazione	XXXVII - 10			
			12/2/2004	Cambio intestazione	XLVIII - 3			
783	CODICE E DENOMINAZIONE DELLA CONCESSIONE	TITOLARI DELLA CONCESSIONE e relative quote di partecipazione (%)	PROVVEDIMENTI CONCERNENTI LA CONCESSIONE		PERIODO DI VIGENZA	SCADENZA	AREA (Km ^q)	UBICAZIONE DELLA CONCESSIONE
	GARAGUSO	EDISON (50,33333333) (r.u.) GAS PLUS ITALIANA (49,66666667)	Data	Natura del provvedimento				
			7/6/1969	Conferimento	XII - 8	07/06/2009	69,62	BASILICATA (69,62)
			20/1/1978	Estensione titolarità	XXII - 8			Matera
			16/5/1978	Cambio intestazione quota	XXIII - 8			
			22/1/1981	Estensione titolarità	XXV - 4			
			16/7/1985	Cambio intestazione quota	XXIX - 10			
			15/5/1987	Cambio intestazione quota	XXXI - 9			
			20/6/1990	Trasferimento quota	XXXV - 5			
			20/6/1990	Proroga	XXXV - 5			
			12/5/1992	Cambio intestazione quota	XXXVI - 11			
			4/8/1993	Cambio intestazione quota	XXXVII - 10			
			2/9/1993	Trasferimento quota e nomina r.u.	XXXVII - 10			
			2/9/1993	Cambio intestazione quota	XXXVII - 10			
			9/5/1996	Cambio intestazione quota	XL - 6			
			23/11/1998	Cambio intestazione quota	XLII - 12			
			1/5/1999	Cambio intestazione quota	XLIII - 10			
			20/3/2000	Cambio intestazione quota	XLIV - 4			
			20/4/2001	Cambio intestazione quota	XLV - 5			
			18/9/2001	Trasferimento quota	XLV - 10			
			12/2/2004	Intestazione quota	XLVIII - 3			
			12/2/2004	Cambio intestazione quota	XLVIII - 3			
			20/7/2004	Cambio intestazione quota	XLVIII - 8			

ELENCO DELLE CONCESSIONI DI COLTIVAZIONE ACCORDATE NELLA TERRAFERMA - Aggiornamento 31/ottobre/2009

CODICE E DENOMINAZIONE DELLA CONCESSIONE	TITOLARI DELLA CONCESSIONE e relative quote di partecipazione (%)	PROVVEDIMENTI CONCERNENTI LA CONCESSIONE		PERIODO DI VIGENZA	SCADENZA	AREA (Km ^q)	UBICAZIONE DELLA CONCESSIONE
		Data	Natura del provvedimento				
785 STRANGOLAGALLI Nota: Presentata istanza di proroga pubblicata nel B.U.I.G. Anno LII - N. 9.	PENTEX ITALIA (100) (r.u.)	4/8/1969 29/12/1979 20/6/1989 12/3/1991 28/10/1993 26/8/1994 26/8/1994 23/4/1998 4/8/1999	Natura del provvedimento Conferimento Estensione titolarità Trasferimento quota e nomina r.u. Cambio intestazione quota Sospensione attività produzione Trasferimento quota Trasferimento quota Trasferimento quota Proroga	Decorrenza XIII - 10 XXIV - 1 XXXIII - 7 XXXV - 4 XXXVII - 12 XXXVIII - 11 XXXVIII - 11 XLII - 5 XLIII - 9	04/08/2009	41,14	LAZIO (41,14) Frosinone
788 FILETTO	GAS PLUS ITALIANA (100) (r.u.)	30/5/1972 8/9/1982 23/6/1995 9/5/1996 12/2/2004 20/7/2004 10/6/2005	Natura del provvedimento Conferimento Assunzione quota Trasferimento titolarità Cambio intestazione Cambio intestazione Proroga	Decorrenza XVI - 9 XXVI - 12 XXXIX - 7 XL - 6 XLVIII - 3 XLVIII - 8 XLIX - 7	30/05/2012	50,01	ABRUZZO (50,01) Chieti
789 CANDELA	ENI (60,5) (r.u.) EDISON (39,5)	29/9/1972 16/7/1985 28/8/1990 12/5/1992 6/8/1993 6/8/1993 2/9/1993 2/9/1993 13/2/1998 12/2/2004 4/2/2005 2/7/2009	Natura del provvedimento Unificazione Cambio intestazione quota Trasferimento quota Cambio intestazione quota Proroga Approvazione programma lavoro Trasferimento quota Cambio intestazione quota Cambio intestazione quota Intestazione quota Proroga e rimodulazione programma lavori Proroga	Decorrenza XVII - 3 XXIX - 10 XXXV - 2 XXXVI - 11 XXXVII - 9 XXXVII - 9 XXXVII - 10 XXXVII - 10 XLII - 3 XLVIII - 3 XLIX - 3 LIII - 8	31/05/2013	331,9039	PUGLIA (330,1939) Foggia BASILICATA (1,71) Potenza

ELENCO DELLE CONCESSIONI DI COLTIVAZIONE ACCORDATE NELLA TERRAFERMA - Aggiornamento 31/ottobre/2009

CODICE E DENOMINAZIONE DELLA CONCESSIONE	TITOLARI DELLA CONCESSIONE e relative quote di partecipazione (%)	PROVVEDIMENTI CONCERNENTI LA CONCESSIONE		PERIODO DI VIGENZA	SCADENZA	AREA (Kmq)	UBICAZIONE DELLA CONCESSIONE
		Data	Natura del provvedimento				
790 COLLE DI LAURO Nota: Presentata: - istanza di proroga pubblicata nel B.U.I.G. Anno XLVII - N. 10; - istanza di proroga pubblicata nel B.U.I.G. Anno LII - N. 10.	EDISON (62,42) (r.u.) GAS PLUS ITALIANA (25,08) ENI (12,5)	9/10/1972 8/3/1978 18/5/1979 25/5/1981 8/6/1985 7/8/1985 8/7/1987 8/8/1991 12/5/1992 4/8/1993 2/9/1993 2/9/1993 9/5/1996 13/2/1998 23/11/1998 15/9/1999 20/3/2000 20/4/2001 18/9/2001 12/2/2004 12/2/2004 20/7/2004	Natura del provvedimento Unificazione Estensione titolarità Cambio intestazione quota Estensione titolarità Cambio intestazione quota Proroga Cambio intestazione quota Trasferimento quota e nomina r.u. Cambio intestazione quota Cambio intestazione quota Trasferimento quota e nomina r.u. Cambio intestazione quota Cambio intestazione quota Cambio intestazione quota Cambio intestazione quota Cambio intestazione quota Trasferimento quota Intestazione quota Cambio intestazione quota Cambio intestazione quota	9/10/1972 8/3/1978 27/11/1978 25/5/1981 1/1/1985 13/9/1994 1/12/1986 1/7/1989 19/6/1991 23/4/1992 1/8/1992 4/11/1992 1/3/1996 1/1/1998 29/6/1998 1/7/1999 1/1/2000 1/10/2000 29/6/2001 1/12/2003 1/1/2004 18/5/2004	-	33,6248	MOLISE (33,6248) Campobasso

CODICE E DENOMINAZIONE DELLA CONCESSIONE	TITOLARI DELLA CONCESSIONE e relative quote di partecipazione (%)	PROVVEDIMENTI CONCERNENTI LA CONCESSIONE		PERIODO DI VIGENZA	SCADENZA	AREA (Kmq)	UBICAZIONE DELLA CONCESSIONE
		Data	Natura del provvedimento				
795 MONTE CASTELLANO	ENI (50) (r.u.) EDISON (50)	31/10/1974 8/6/1985 2/7/1986 8/8/1991 12/5/1992 2/9/1993 13/2/1998 12/2/2004 6/6/2006 13/2/2007	Natura del provvedimento Conferimento Cambio intestazione quota Modifica quota produzione Trasferimento quota Cambio intestazione quota Trasferimento quota Cambio intestazione quota Intestazione quota Proroga Rettifica	30/6/1974 1/1/1985 2/7/1986 1/7/1989 19/6/1991 1/8/1992 4/11/1992 1/1/1998 1/12/2003 30/6/2004 6/6/2006	-	25	MARCHE (25) Ascoli Piceno

ELENCO DELLE CONCESSIONI DI COLTIVAZIONE ACCORDATE NELLA TERRAFERMA - Aggiornamento 31/ottobre/2009

CODICE E DENOMINAZIONE DELLA CONCESSIONE	TITOLARI DELLA CONCESSIONE e relative quote di partecipazione (%)	PROVVEDIMENTI CONCERNENTI LA CONCESSIONE		PERIODO DI VIGENZA	SCADENZA	AREA (Kmq)	UBICAZIONE DELLA CONCESSIONE
		Data	Natura del provvedimento				
800 FIUME TENNA Nota: Presentata istanza di unificazione con la concessione «B.C7.LF» pubblicata nel B.U.I.G. - Anno XX - N. 6.	EDISON (100) (r.u.)	27/11/1975 27/11/1978 10/10/1988 8/8/1989 4/8/1993 4/3/1994 18/3/1996 18/3/1996 23/11/1998 15/9/1999 5/9/2000 12/2/2004 2/7/2009	Natura del provvedimento Conferimento Cambio intestazione quota Trasferimento quota Trasferimento quota Cambio intestazione quota Sospensione attività di coltivazione Sospensione attività di sviluppo Proroga Cambio intestazione quota Cambio intestazione quota Trasferimento quota Intestazione quota Proroga	XX - 3 XXIII - 5 XXXII - 11 XXXIII - 9 XXXVII - 10 XXXVIII - 4 XL - 4 XL - 4 XLII - 12 XLIII - 10 XLIV - 10 XLVIII - 3 LIII - 8	-	22,06	MARCHE (22,06) Ascoli Piceno
801 CUGNO LE MACINE Nota: Presentata: - Istanza di proroga pubblicata nel B.U.I.G. Anno XLVIII - N. 4; - Istanza di proroga pubblicata nel B.U.I.G. Anno LIII - N. 4.	ENI (100) (r.u.)	4/5/1976 6/4/1989 6/7/1995 13/2/1998 17/11/2000	Natura del provvedimento Unificazione Proroga Modifica programma lavoro Cambio intestazione Proroga	XX - 6 XXXIII - 8 XXXIX - 8 XLII - 3 XLIV - 12	-	77,12	BASILICATA (77,12) Matera
802 SERRA PIZZUTA Nota: Presentata istanza di proroga pubblicata nel B.U.I.G. - Anno XLIV - N. 11. Presentata istanza di proroga pubblicata nel B.U.I.G. Anno XLIX - N. 10.	ENI (100) (r.u.)	4/5/1976 28/2/1989 13/2/1998	Natura del provvedimento Unificazione Proroga Cambio intestazione	XX - 6 XXXIII - 7 XLII - 3	-	62,55	BASILICATA (62,55) Matera
804 TERTIVERI Nota: Presentata istanza di proroga pubblicata nel B.U.I.G. Anno LIII - N. 3.	ENI (70) (r.u.) GAS PLUS ITALIANA (30)	22/10/1976 17/6/1994 17/6/1994 9/5/1996 9/5/1996 13/2/1998 1/6/1998 12/2/2004 20/7/2004 23/8/2006	Natura del provvedimento Unificazione Proroga Approvazione nuovo programma di sviluppo e ricerca Cambio intestazione quota Cambio intestazione quota Cambio intestazione quota Trasferimento quota Cambio intestazione quota Cambio intestazione quota Proroga	XXI - 5 XXXVIII - 7 XXXVIII - 7 XL - 6 XL - 6 XLII - 3 XLII - 7 XLVIII - 3 XLVIII - 8 L - 9	-	157,5915	PUGLIA (157,5915) Foggia

ELENCO DELLE CONCESSIONI DI COLTIVAZIONE ACCORDATE NELLA TERRAFERMA - Aggiornamento 31/ottobre/2009

805	CODICE E DENOMINAZIONE DELLA CONCESSIONE TORRENTE VULGANO Nota: Presentata istanza di proroga pubblicata nel B.U.I.G. Anno L - N. 4.	TITOLARI DELLA CONCESSIONE e relative quote di partecipazione (%) ENI (100) (r.u.)	PROVVEDIMENTI CONCERNENTI LA CONCESSIONE Data 4/3/1977 16/6/1981 13/2/1998 Natura del provvedimento Conferimento Trasferimento Cambio intestazione	PERIODO DI VIGENZA -	SCADENZA 04/03/2007	AREA (Kmq) 41,75	UBICAZIONE DELLA CONCESSIONE PUGLIA (41,75) Foggia
808	CODICE E DENOMINAZIONE DELLA CONCESSIONE MONTE MORRONE Nota: Presentata istanza di proroga pubblicata nel B.U.I.G. Anno L - N. 10.	TITOLARI DELLA CONCESSIONE e relative quote di partecipazione (%) GAS PLUS ITALIANA (100) (r.u.)	PROVVEDIMENTI CONCERNENTI LA CONCESSIONE Data 1/9/1977 9/5/1996 9/5/1996 12/2/2004 20/7/2004 Natura del provvedimento Conferimento Cambio intestazione Cambio intestazione Cambio intestazione	PERIODO DI VIGENZA -	SCADENZA 01/09/2007	AREA (Kmq) 29,72	UBICAZIONE DELLA CONCESSIONE BASILICATA (29,72) Matera
809	CODICE E DENOMINAZIONE DELLA CONCESSIONE CAPO COLONNE	TITOLARI DELLA CONCESSIONE e relative quote di partecipazione (%) ENI (100) (r.u.)	PROVVEDIMENTI CONCERNENTI LA CONCESSIONE Data 3/9/1977 13/2/1998 16/7/2008 Natura del provvedimento Conferimento Cambio intestazione Proroga	PERIODO DI VIGENZA -	SCADENZA 03/09/2017	AREA (Kmq) 64,68	UBICAZIONE DELLA CONCESSIONE CALABRIA (64,68) Catanzaro
810	CODICE E DENOMINAZIONE DELLA CONCESSIONE FIUME TRESTE Nota: Presentata istanza di proroga pubblicata nel B.U.I.G. Anno XLIX - N. 1.	TITOLARI DELLA CONCESSIONE e relative quote di partecipazione (%) ENI (100) (r.u.)	PROVVEDIMENTI CONCERNENTI LA CONCESSIONE Data 24/11/1977 8/7/1987 13/2/1998 4/4/2000 11/2/2002 11/2/2002 29/7/2002 Natura del provvedimento Unificazione Proroga Cambio intestazione Modifica programma lavoro Conferma Proroga Modifica programma lavoro Rettifica	PERIODO DI VIGENZA -	SCADENZA 21/11/2005	AREA (Kmq) 115,5977	UBICAZIONE DELLA CONCESSIONE ABRUZZO (109,5977) Chieti MOLISE (6) Campobasso
816	CODICE E DENOMINAZIONE DELLA CONCESSIONE CALCIANO	TITOLARI DELLA CONCESSIONE e relative quote di partecipazione (%) ENI (100) (r.u.)	PROVVEDIMENTI CONCERNENTI LA CONCESSIONE Data 25/1/1982 10/3/1988 18/12/1995 13/2/1998 Natura del provvedimento Conferimento Riduzione Approvazione programma lavoro Cambio intestazione	PERIODO DI VIGENZA -	SCADENZA 25/01/2012	AREA (Kmq) 65,26	UBICAZIONE DELLA CONCESSIONE BASILICATA (65,26) Potenza Matera

ELENCO DELLE CONCESSIONI DI COLTIVAZIONE ACCORDATE NELLA TERRAFERMA - Aggiornamento 31/ottobre/2009

817	CODICE E DENOMINAZIONE DELLA CONCESSIONE	TITOLARI DELLA CONCESSIONE e relative quote di partecipazione (%)	PROVVEDIMENTI CONCERNENTI LA CONCESSIONE		PERIODO DI VIGENZA	SCADENZA	AREA (Km ^q)	UBICAZIONE DELLA CONCESSIONE
			Data	Natura del provvedimento				
	S. MARIA IMBARO	ENI (100) (r.u.)	25/1/1982	Natura del provvedimento Conferimento	XXVI - 5	25/01/2012	99,51	ABRUZZO (99,51) Chieti
			14/1/1994	Sospensione attività di sviluppo	XXVIII - 2			
			27/2/1995	Sospensione attività produzione	XXXIX - 3			
			27/2/1995	Approvazione nuovo programma di ricerca	XXXIX - 3			
			13/6/1997	Modifica programma sviluppo	XLI - 7			
			13/2/1998	Cambio intestazione	XLII - 3			
818	CODICE E DENOMINAZIONE DELLA CONCESSIONE	TITOLARI DELLA CONCESSIONE e relative quote di partecipazione (%)	PROVVEDIMENTI CONCERNENTI LA CONCESSIONE		PERIODO DI VIGENZA	SCADENZA	AREA (Km ^q)	UBICAZIONE DELLA CONCESSIONE
			Data	Natura del provvedimento				
	MASSERIA SPAVENTO	EDISON (50) (r.u.) ENI (50)	28/5/1982	Natura del provvedimento Conferimento	XXVI - 8	28/05/2012	94,78	PUGLIA (44,83) Foggia BASILICATA (49,95) Potenza
			4/2/1984	Cambio intestazione quota	XXVIII - 4			
			10/7/1984	Trasferimento quota	XXVIII - 10			
			16/7/1984	Cambio intestazione quota	XXIX - 10			
			8/8/1991	Trasferimento quota e nomina r.u.	XXXVI - 6			
			12/5/1992	Cambio intestazione quota	XXXVI - 11			
			20/5/1992	Modifica programma sviluppo	XXXVI - 6			
			2/9/1993	Trasferimento quota e nomina r.u.	XXXVII - 10			
			2/9/1993	Cambio intestazione quota	XXXVII - 10			
			27/6/1996	Modifica programma lavoro	XL - 8			
			13/2/1998	Cambio intestazione quota	XLII - 3			
			29/9/1999	Sospensione temporanea dei lavori	XLIII - 10			
			12/2/2004	Intestazione quota	XLVIII - 3			
819	CODICE E DENOMINAZIONE DELLA CONCESSIONE	TITOLARI DELLA CONCESSIONE e relative quote di partecipazione (%)	PROVVEDIMENTI CONCERNENTI LA CONCESSIONE		PERIODO DI VIGENZA	SCADENZA	AREA (Km ^q)	UBICAZIONE DELLA CONCESSIONE
			Data	Natura del provvedimento				
	MASSERIA VERTICCHIO	ENI (100) (r.u.)	1/7/1982	Natura del provvedimento Unificazione	XXVI - 11	10/02/2014	36,5	MOLISE (36,5) Campobasso
			7/8/1985	Approvazione ampliamento programma di lavoro	XXIX - 9			
			3/6/1994	Proroga	XXXVIII - 7			
			3/6/1994	Approvazione nuovo programma di sviluppo e ricerca	XXXVIII - 7			
			28/11/1996	Modifica programma sviluppo	XL - 12			
			13/2/1998	Cambio intestazione	XLII - 3			
			1/10/2008	Proroga	LII - 11			

ELENCO DELLE CONCESSIONI DI COLTIVAZIONE ACCORDATE NELLA TERRAFERMA - Aggiornamento 31/ottobre/2009

CODICE E DENOMINAZIONE DELLA CONCESSIONE	TITOLARI DELLA CONCESSIONE e relative quote di partecipazione (%)	PROVVEDIMENTI CONCERNENTI LA CONCESSIONE		PERIODO DI VIGENZA	SCADENZA	AREA (Km ^q)	UBICAZIONE DELLA CONCESSIONE				
		Data	Natura del provvedimento								
820 CASTEL DI LAMA	MEDIOLGAS ITALIA (26) (r.u.) ENI (34) EDISON (30) SVILUPPO RISORSE NATURALI (10)	27/1/1983	Conferimento	21/1/1983	XXVII - 4	184,07	MARCHE (104,17) Ascoli Piceno ABRUZZO (79,9) Teramo				
		7/3/1984	Cambio intestazione quota	1/1/1983	XXVIII - 7						
		16/7/1985	Cambio intestazione quota	1/1/1985	XXIX - 10						
		24/5/1990	Trasferimento quota e nomina r.u.	1/1/1989	XXX - 2						
		24/5/1990	Trasferimento quota	1/7/1989	XXXV - 2						
		12/5/1992	Cambio intestazione quota	19/6/1991	XXXVI - 11						
		2/9/1993	Trasferimento quota	1/8/1992	XXXVII - 10						
		2/9/1993	Cambio intestazione quota	4/11/1992	XXXVII - 10						
		14/6/1996	Trasferimento quota e nomina r.u.	1/1/1996	XL - 7						
		14/6/1996	Cambio intestazione quota	23/1/1996	XL - 7						
		13/2/1998	Cambio intestazione quota	1/1/1998	XLII - 3						
		5/4/2002	Trasferimento quota	29/11/2001	XLVI - 12						
		17/3/2003	Assunzione quota	28/6/2002	XLVII - 4						
		10/11/2003	Trasferimento quota	30/9/2003	XLVII - 12						
12/2/2004	Intestazione quota	1/12/2003	XLVIII - 3								
30/6/2005	Trasferimento quota	26/4/2005	XLIX - 7								
16/4/2008	Cambio intestazione quota	12/2/2008	LII - 5								
821 MELANICO	GAS PLUS ITALIANA (100) (r.u.)	2/8/1983	Conferimento	17/12/1982	XXVII - 12	59,14	PUGLIA (45,39) Foggia MOLISE (13,75) Campobasso				
		25/7/1984	Cambio intestazione quota	1/1/1983	XXVIII - 11						
		25/7/1984	Trasferimento quota	25/7/1984	XXVIII - 11						
		24/10/1986	Assunzione quota	24/10/1986	XXXI - 3						
		20/1/1993	Trasferimento	4/3/1992	XXXVII - 11						
		9/5/1996	Cambio intestazione	1/3/1996	XL - 6						
		12/2/2004	Cambio intestazione	1/1/2004	XLVIII - 3						
		20/7/2004	Cambio intestazione	18/5/2004	XLVIII - 8						
		823 TEMPA ROSSA	ENI (70) (r.u.) EDISON (30)	22/3/1984	Conferimento			4/4/1983	XXVIII - 9	69,05	BASILICATA (69,05) Matera
				8/6/1985	Cambio intestazione quota			1/1/1985	XXIX - 10		
				8/8/1991	Trasferimento quota			1/7/1989	XXXVI - 6		
				12/5/1992	Cambio intestazione quota			19/6/1991	XXXVI - 11		
				2/9/1993	Trasferimento quota			1/8/1992	XXXVII - 10		
				2/9/1993	Cambio intestazione quota			4/11/1992	XXXVII - 10		
13/2/1998	Cambio intestazione quota			1/1/1998	XLII - 3						
7/12/1999	Modifica programma sviluppo			7/12/1999	XLIV - 1						
12/2/2004	Intestazione quota			1/12/2003	XLVIII - 3						

ELENCO DELLE CONCESSIONI DI COLTIVAZIONE ACCORDATE NELLA TERRAFERMA - Aggiornamento 31/ottobre/2009

CODICE E DENOMINAZIONE DELLA CONCESSIONE	TITOLARI DELLA CONCESSIONE e relative quote di partecipazione (%)	PROVVEDIMENTI CONCERNENTI LA CONCESSIONE		PERIODO DI VIGENZA	SCADENZA	AREA (Km ^q)	UBICAZIONE DELLA CONCESSIONE
		Data	Natura del provvedimento				
826 S. BENEDETTO DEL TRONTO	ENI (85,5) (r.u.) EDISON (12,5) GAS PLUS ITALIANA (2)	6/11/1984 21/3/1989 10/7/1992 29/3/1994 29/3/1994 16/10/1995 2/4/1996 8/5/1996 9/5/1996 6/3/1997 13/2/1998 23/11/1998 15/9/1999 12/2/2004 12/2/2004 20/7/2004	Natura del provvedimento Conferimento Trasferimento quota Trasferimento quota Trasferimento quota Modifica programma lavoro Riesame art. 3 D.M. 16/10/95 Modifica programma lavoro Cambio intestazione quota Trasferimento quota Cambio intestazione quota Cambio intestazione quota Cambio intestazione quota Cambio intestazione quota Cambio intestazione quota	-	10/09/2014	87,22	MARCHE (87,22) Ascoli Piceno
828 MAFALDA	GAS PLUS ITALIANA (60) (r.u.) EDISON (40)	7/3/1985 4/8/1993 17/6/1994 9/5/1996 23/11/1998 15/9/1999 12/2/2004 12/2/2004 20/7/2004	Natura del provvedimento Conferimento Cambio intestazione quota Ampliamento Cambio intestazione quota Cambio intestazione quota Cambio intestazione quota Intestazione quota Cambio intestazione quota Cambio intestazione quota	-	03/12/2014	79,4	MOLISE (79,4) Campobasso
829 MACERATA	GAS PLUS ITALIANA (100) (r.u.)	22/4/1985 29/6/1990 15/6/1995 8/5/1996 9/5/1996 9/5/1996 12/2/2004 20/7/2004	Natura del provvedimento Conferimento Trasferimento Approvazione nuovo programma di esplorazione Modifica programma lavoro Cambio intestazione Cambio intestazione Cambio intestazione quota Cambio intestazione	-	12/08/2014	217,91	MARCHE (217,91) Macerata Ascoli Piceno

ELENCO DELLE CONCESSIONI DI COLTIVAZIONE ACCORDATE NELLA TERRAFERMA - Aggiornamento 31/ottobre/2009

830	CODICE E DENOMINAZIONE DELLA CONCESSIONE	TITOLARI DELLA CONCESSIONE e relative quote di partecipazione (%)		PROVVEDIMENTI CONCERNENTI LA CONCESSIONE			PERIODO DI VIGENZA	SCADENZA	AREA (Km ^q)	UBICAZIONE DELLA CONCESSIONE
		Data	Natura del provvedimento	Decorrenza	BUIG					
	COLABELLA	EDISON (50) (r.u.)	GAS DELLA CONCORDIA (50)	19/5/1985	Natura del provvedimento Conferimento	16/5/1985	XXIX - 12	16/05/2015	54,45	BASILICATA (54,45) Potenza
				22/1/1990	Trasferimento quota	1/1/1989	XXXIV - 11			
				22/1/1990	Trasferimento quota	1/7/1989	XXXIV - 11			
				12/5/1992	Cambio intestazione quota	19/6/1991	XXXVI - 11			
				20/5/1992	Modifica programma sviluppo	20/5/1992	XXXVI - 6			
				2/9/1993	Trasferimento quota e nomina r.u.	1/8/1992	XXXVII - 10			
				2/9/1993	Cambio intestazione quota	4/11/1992	XXXVII - 10			
				14/6/1996	Trasferimento quota	1/1/1996	XL - 7			
				14/6/1996	Cambio intestazione quota	23/1/1996	XL - 7			
				5/4/2002	Trasferimento quota	29/11/2001	XLVI - 12			
				12/2/2004	Intestazione quota	1/12/2003	XLVIII - 3			
834	ORSINO	TITOLARI DELLA CONCESSIONE e relative quote di partecipazione (%)		PROVVEDIMENTI CONCERNENTI LA CONCESSIONE			PERIODO DI VIGENZA	SCADENZA	AREA (Km ^q)	UBICAZIONE DELLA CONCESSIONE
		Data	Natura del provvedimento	Decorrenza	BUIG					
		7/8/1985	GAS PLUS ITALIANA (100) (r.u.)	2/12/1984	Natura del provvedimento Conferimento	2/12/1984	XXX - 2	02/12/2014	144,89	BASILICATA (144,89) Potenza Matera
		29/6/1990		29/6/1990	Modifica programma lavoro	29/6/1990	XXXV - 2			
		20/1/1993		4/3/1992	Trasferimento	4/3/1992	XXXVII - 11			
		17/6/1994		17/6/1994	Modifica programma lavoro	17/6/1994	XXXVIII - 8			
		9/5/1996		1/3/1996	Cambio intestazione	1/3/1996	XL - 6			
		12/2/2004		1/1/2004	Cambio intestazione quota	1/1/2004	XLVIII - 3			
		20/7/2004		18/5/2004	Cambio intestazione	18/5/2004	XLVIII - 8			
836	MASSERIA MONACO	TITOLARI DELLA CONCESSIONE e relative quote di partecipazione (%)		PROVVEDIMENTI CONCERNENTI LA CONCESSIONE			PERIODO DI VIGENZA	SCADENZA	AREA (Km ^q)	UBICAZIONE DELLA CONCESSIONE
		Data	Natura del provvedimento	Decorrenza	BUIG					
		8/7/1986	EDISON (50) (r.u.)	8/7/1986	Natura del provvedimento Conferimento	8/7/1986	XXX - 8	08/07/2016	35,93	BASILICATA (35,93) Matera
		8/8/1991		1/7/1989	Trasferimento quota e nomina r.u.	1/7/1989	XXXVI - 6			
		12/5/1992		19/6/1991	Cambio intestazione quota	19/6/1991	XXXVI - 11			
		2/9/1993		1/8/1992	Trasferimento quota e nomina r.u.	1/8/1992	XXXVII - 10			
		2/9/1993		4/11/1992	Cambio intestazione quota	4/11/1992	XXXVII - 10			
		1/12/1994		1/12/1994	Integrazione nuovo programma di esplorazione	1/12/1994	XXXIX - 1			
		13/2/1998		1/1/1998	Cambio intestazione quota	1/1/1998	XLII - 3			
		12/2/2004		1/12/2003	Intestazione quota	1/12/2003	XLVIII - 3			
837	PIGAZZANO	TITOLARI DELLA CONCESSIONE e relative quote di partecipazione (%)		PROVVEDIMENTI CONCERNENTI LA CONCESSIONE			PERIODO DI VIGENZA	SCADENZA	AREA (Km ^q)	UBICAZIONE DELLA CONCESSIONE
		Data	Natura del provvedimento	Decorrenza	BUIG					
		2/7/1986	GAS PLUS ITALIANA (100) (r.u.)	24/5/1984	Natura del provvedimento Conferimento	24/5/1984	XXX - 11	24/05/2014	81,87	EMILIA ROMAGNA (81,87) Piacenza
		20/12/1992		31/3/1992	Trasferimento	31/3/1992	XXXVII - 12			
		9/5/1996		1/1/1996	Cambio intestazione	1/1/1996	XL - 6			
		9/5/1996		1/3/1996	Cambio intestazione	1/3/1996	XL - 6			
		12/2/2004		1/1/2004	Cambio intestazione	1/1/2004	XLVIII - 3			
		20/7/2004		18/5/2004	Cambio intestazione	18/5/2004	XLVIII - 8			

ELENCO DELLE CONCESSIONI DI COLTIVAZIONE ACCORDATE NELLA TERRAFERMA - Aggiornamento 31/ottobre/2009

838	CODICE E DENOMINAZIONE DELLA CONCESSIONE	TITOLARI DELLA CONCESSIONE e relative quote di partecipazione (%)	PROVVEDIMENTI CONCERNENTI LA CONCESSIONE		PERIODO DI VIGENZA	SCADENZA	AREA (Kmq)	UBICAZIONE DELLA CONCESSIONE
			Data	Natura del provvedimento				
	MONTE VRECCIARO	ENI (100) (r.u.)	14/1/1987 13/2/1998	Conferimento Cambio intestazione	XXXI - 2 XLII - 3	31/08/2014	31,84	PUGLIA (31,84) Foggia
Nota: Presentata istanza di rinuncia pubblicata nel B.U.I.G. Anno XLVIII - N. 11.								
839	CODICE E DENOMINAZIONE DELLA CONCESSIONE	TITOLARI DELLA CONCESSIONE e relative quote di partecipazione (%)	PROVVEDIMENTI CONCERNENTI LA CONCESSIONE		PERIODO DI VIGENZA	SCADENZA	AREA (Kmq)	UBICAZIONE DELLA CONCESSIONE
	MONTIGNANO	EDISON (50) (r.u.) GAS PLUS ITALIANA (50)	Data	Natura del provvedimento				
			15/4/1987	Conferimento	XXXI - 11	17/7/1986		
			21/3/1989	Sostituzione art. 2 D.M. 15/4/87	XXXIII - 8	17/7/1986		
			21/3/1989	Trasferimento quota e nomina r.u.	XXXIII - 8	21/3/1989		
			10/10/1990	Trasferimento quota e nomina r.u.	XXXV - 5	10/10/1990		
			4/8/1993	Cambio intestazione quota	XXXVII - 10	23/4/1992		
			9/5/1996	Cambio intestazione quota	XL - 6	1/3/1996		
			13/5/1997	Modifica programma lavoro	XLI - 6	13/5/1997		
			23/11/1998	Cambio intestazione quota	XLII - 12	29/6/1998		
			15/9/1999	Cambio intestazione quota	XLIII - 10	1/7/1999		
			12/2/2004	Cambio intestazione quota	XLVIII - 3	1/12/2003		
			12/2/2004	Cambio intestazione quota	XLVIII - 3	1/1/2004		
			20/7/2004	Cambio intestazione quota	XLVIII - 8	18/5/2004		
841	CODICE E DENOMINAZIONE DELLA CONCESSIONE	TITOLARI DELLA CONCESSIONE e relative quote di partecipazione (%)	PROVVEDIMENTI CONCERNENTI LA CONCESSIONE		PERIODO DI VIGENZA	SCADENZA	AREA (Kmq)	UBICAZIONE DELLA CONCESSIONE
	SETTEFINESTRE	GAS PLUS ITALIANA (100) (r.u.)	Data	Natura del provvedimento				
			8/7/1987	Conferimento	XXXII - 3	8/7/1987		
			10/7/1991	Trasferimento quota e nomina r.u.	XXXVI - 1	19/1/1990		
			10/7/1991	Trasferimento quota	XXXVI - 1	28/12/1990		
			9/5/1996	Cambio intestazione quota	XL - 6	1/3/1996		
			13/5/1997	Modifica programma lavoro	XLI - 6	13/5/1997		
			20/3/2000	Cambio intestazione quota	XLV - 4	1/1/2000		
			20/4/2001	Cambio intestazione quota	XLV - 5	1/10/2000		
			18/9/2001	Trasferimento quota	XLV - 10	29/6/2001		
			12/2/2004	Cambio intestazione	XLVIII - 3	1/1/2004		
			20/7/2004	Cambio intestazione	XLVIII - 8	18/5/2004		
			27/4/2005	Trasferimento quota e nomina r.u.	LII - 3	30/12/2004		
			5/5/2008	Assunzione quota	LII - 6	7/4/2008		

ELENCO DELLE CONCESSIONI DI COLTIVAZIONE ACCORDATE NELLA TERRAFERMA - Aggiornamento 31/ottobre/2009

842	CODICE E DENOMINAZIONE DELLA CONCESSIONE S. MARIA NUOVA	TITOLARI DELLA CONCESSIONE e relative quote di partecipazione (%) GAS PLUS ITALIANA (100) (r.u.)	PROVVEDIMENTI CONCERNENTI LA CONCESSIONE				PERIODO DI VIGENZA	SCADENZA	AREA (Kmq)	UBICAZIONE DELLA CONCESSIONE
			Data	Natura del provvedimento	Decorrenza	BUIG				
			8/7/1987	Natura del provvedimento Conferimento	8/7/1987	XXXII - 3	08/07/2017	81,75	MARCHE (81,75)	
			10/7/1991	Trasferimento quota e nomina r.u.	19/1/1990	XXXVI - 1			Macerata	
			10/7/1991	Trasferimento quota	28/12/1990	XXXVI - 1			Ancona	
			6/8/1993	Nomina r.u.	6/8/1993	XXXVII - 9				
			6/8/1993	Modifica programma lavoro	6/8/1993	XXXVII - 9				
			2/4/1996	Modifica programma lavoro	2/4/1996	XL - 5				
			9/5/1996	Cambio intestazione quota	1/3/1996	XL - 6				
			20/3/2000	Cambio intestazione quota	1/1/2000	XLIV - 4				
			20/4/2001	Cambio intestazione quota	1/10/2000	XLV - 5				
			18/9/2001	Trasferimento quota	29/6/2001	XLV - 10				
			12/2/2004	Cambio intestazione	1/1/2004	XLVIII - 3				
			20/7/2004	Cambio intestazione	18/5/2004	XLVIII - 8				
843	CODICE E DENOMINAZIONE DELLA CONCESSIONE PECORARO	TITOLARI DELLA CONCESSIONE e relative quote di partecipazione (%) ENI (100) (r.u.)	PROVVEDIMENTI CONCERNENTI LA CONCESSIONE				PERIODO DI VIGENZA	SCADENZA	AREA (Kmq)	UBICAZIONE DELLA CONCESSIONE
			Data	Natura del provvedimento	Decorrenza	BUIG				
			9/2/1988	Natura del provvedimento Conferimento e unificazione	9/2/1988	XXXII - 3	01/08/2005	40,87	PUGLIA (40,87)	
			13/2/1998	Cambio intestazione	1/1/1998	XLII - 3			Foggia	
			16/3/1999	Modifica programma sviluppo	16/3/1999	XLIII - 4				
845	CODICE E DENOMINAZIONE DELLA CONCESSIONE MONTE CANTIERE	TITOLARI DELLA CONCESSIONE e relative quote di partecipazione (%) IDROELETTRICA ALTomODENESE SIAM (100) (r.u.)	PROVVEDIMENTI CONCERNENTI LA CONCESSIONE				PERIODO DI VIGENZA	SCADENZA	AREA (Kmq)	UBICAZIONE DELLA CONCESSIONE
			Data	Natura del provvedimento	Decorrenza	BUIG				
			13/7/1988	Natura del provvedimento Conferimento	13/7/1988	XXXII - 8	13/07/2018	36,36	EMILIA ROMAGNA (36,36)	
									Modena	
846	CODICE E DENOMINAZIONE DELLA CONCESSIONE IL SALICE	TITOLARI DELLA CONCESSIONE e relative quote di partecipazione (%) GAS PLUS ITALIANA (100) (r.u.)	PROVVEDIMENTI CONCERNENTI LA CONCESSIONE				PERIODO DI VIGENZA	SCADENZA	AREA (Kmq)	UBICAZIONE DELLA CONCESSIONE
			Data	Natura del provvedimento	Decorrenza	BUIG				
			28/7/1988	Natura del provvedimento Conferimento	27/3/1988	XXXIII - 1	27/03/2018	47,15	BASILICATA (47,15)	
			2/7/1990	Trasferimento quota	1/1/1989	XXXV - 2			Matera	
			12/11/1993	Trasferimento quota	6/4/1993	XXXVII - 12				
			11/4/1995	Approvazione nuovo programma di esplorazione	11/4/1995	XXXIX - 5				
			9/5/1996	Cambio intestazione quota	1/3/1996	XL - 6				
			14/6/1996	Trasferimento quota	1/1/1996	XL - 7				
			14/6/1996	Cambio intestazione quota	23/1/1996	XL - 7				
			7/12/1999	Assunzione quote	27/9/1999	XLIV - 1				
			12/2/2004	Cambio intestazione quota	1/1/2004	XLVIII - 3				
			20/7/2004	Cambio intestazione	18/5/2004	XLVIII - 8				

ELENCO DELLE CONCESSIONI DI COLTIVAZIONE ACCORDATE NELLA TERRAFERMA - Aggiornamento 31/ottobre/2009

848	CODICE E DENOMINAZIONE DELLA CONCESSIONE	TITOLARI DELLA CONCESSIONE e relative quote di partecipazione (%)	PROVVEDIMENTI CONCERNENTI LA CONCESSIONE		PERIODO DI VIGENZA	SCADENZA	AREA (Kmq)	UBICAZIONE DELLA CONCESSIONE
			Data	Natura del provvedimento				
	FORTE S. DAMIANO Nota: Presentata istanza di estensione dell'area pubblicata nel B.U.I.G. Anno LII - N. 10.	APENNINE ENERGY (99) (r.u.) ITALMIN EXPLORATION (1)	1/2/1989	Conferimento	18/7/1988	XXXIII - 3	23,71	BASILICATA (23,71) Matera
14/7/1993			Cambio intestazione quota	10/8/1989	XXXVII - 12			
14/7/1993			Trasferimento quota	18/8/1989	XXXVII - 12			
14/7/1993			Cambio intestazione quota	15/1/1990	XXXVII - 12			
14/7/1993			Trasferimento quota	12/2/1992	XXXVII - 12			
14/7/1993			Trasferimento quota	29/11/1992	XXXVII - 12			
7/4/1994			Trasferimento quota	2/3/1994	XXXVIII - 5			
4/7/1994			Trasferimento quota	23/5/1994	XXXVIII - 8			
23/1/1995			Assunzione quota	12/12/1994	XXXIX - 2			
9/5/2001			Trasferimento quota	10/10/2000	XLV - 6			
9/5/2001			Trasferimento quota	31/10/2000	XLV - 6			
30/10/2001			Trasferimento quota e nomina r.u.	15/10/2001	XLV - 11			
12/5/2006			Trasferimento quota	28/1/2006	L - 6			
24/2/2009			Cambio intestazione quota	23/12/2008	LIII - 3			
	MASSERIA GROTTOVECCHIA	MEDOILGAS ITALIA (20) (r.u.) GAS PLUS ITALIANA (58,25) EDISON (13,75) SVILUPPO RISORSE NATURALI (8)	6/9/1988	Conferimento	6/9/1988	XXXIII - 8	53,26	PUGLIA (40,78) Foggia MOLISE (12,48) Campobasso
24/5/1990			Trasferimento quota	1/1/1989	XXXV - 2			
24/5/1990			Trasferimento quota	1/7/1989	XXXV - 2			
11/4/1991			Trasferimento quota	19/12/1989	XXXVI - 5			
12/5/1992			Cambio intestazione quota	19/6/1991	XXXVI - 11			
2/9/1993			Trasferimento quota	1/8/1992	XXXVII - 10			
2/9/1993			Cambio intestazione quota	4/11/1992	XXXVII - 10			
9/5/1996			Cambio intestazione quota	1/3/1996	XL - 6			
14/6/1996			Trasferimento quota e nomina r.u.	1/1/1996	XL - 7			
14/6/1996			Cambio intestazione quota	23/1/1996	XL - 7			
20/3/2000			Cambio intestazione quota	1/1/2000	XLIV - 4			
20/4/2001			Cambio intestazione quota	1/10/2000	XLV - 5			
18/9/2001			Trasferimento quota	29/6/2001	XLV - 10			
5/4/2002			Trasferimento quota	29/11/2001	XLVI - 12			
12/2/2004	Intestazione quota	1/12/2003	XLVIII - 3					
12/2/2004	Cambio intestazione quota	1/1/2004	XLVIII - 3					
20/7/2004	Cambio intestazione quota	18/5/2004	XLVIII - 8					
8/10/2004	Trasferimento quota	17/12/2003	XLVIII - 11					
30/6/2005	Trasferimento quota	26/4/2005	XLIX - 7					
16/4/2008	Cambio intestazione quota	12/2/2008	LII - 5					

ELENCO DELLE CONCESSIONI DI COLTIVAZIONE ACCORDATE NELLA TERRAFERMA - Aggiornamento 31/ottobre/2009

850	CODICE E DENOMINAZIONE DELLA CONCESSIONE TOMBOLO	TITOLARI DELLA CONCESSIONE e relative quote di partecipazione (%) SIM (100) (r.u.)	PROVVEDIMENTI CONCERNENTI LA CONCESSIONE		PERIODO DI VIGENZA	SCADENZA	AREA (Kmq)	UBICAZIONE DELLA CONCESSIONE	
			Data	Natura del provvedimento					Decorrenza
			6/2/1989	Conferimento	5/4/1988	XXXIII - 8		TOSCANA (285,98) Pisa Livorno	
			20/12/1992	Trasferimento	31/3/1992	XXXVII - 12			
			9/5/1996	Cambio intestazione	1/1/1996	XL - 6			
			9/5/1996	Cambio intestazione	1/3/1996	XL - 6			
			9/2/2004	Trasferimento quota	2/10/2003	XLVIII - 3			
			20/10/2008	Riattribuzione	20/10/2008	LII - 11			
			20/10/2008	Accettazione rinuncia	20/10/2008	LII - 11			
852	CODICE E DENOMINAZIONE DELLA CONCESSIONE MACCHIA DI PIERNO	TITOLARI DELLA CONCESSIONE e relative quote di partecipazione (%) ENI (100) (r.u.)	PROVVEDIMENTI CONCERNENTI LA CONCESSIONE		PERIODO DI VIGENZA	SCADENZA	AREA (Kmq)		UBICAZIONE DELLA CONCESSIONE
			Data	Natura del provvedimento					
			4/7/1989	Conferimento	4/2/1988	XXXIII - 9		PUGLIA (83,19) Foggia	
			27/12/1993	Proroga termine perforazione	30/9/1992	XXXVIII - 2			
			13/2/1998	Cambio intestazione	1/1/1998	XLII - 3			
853	CODICE E DENOMINAZIONE DELLA CONCESSIONE PORTO CIVITANOVA	TITOLARI DELLA CONCESSIONE e relative quote di partecipazione (%) GAS PLUS ITALIANA (60) (r.u.) EDISON (40)	PROVVEDIMENTI CONCERNENTI LA CONCESSIONE		PERIODO DI VIGENZA	SCADENZA	AREA (Kmq)	UBICAZIONE DELLA CONCESSIONE	
			Data	Natura del provvedimento					Decorrenza
			9/6/1989	Conferimento	17/5/1989	XXXIII - 11		MARCHE (62,8) Macerata Ascoli Piceno	
			4/8/1993	Cambio intestazione quota	23/4/1992	XXXVII - 10			
			9/5/1996	Cambio intestazione quota	1/1/1996	XL - 6			
			9/5/1996	Cambio intestazione quota	1/3/1996	XL - 6			
			23/11/1998	Cambio intestazione quota	29/6/1998	XLII - 12			
			15/9/1999	Cambio intestazione quota	1/7/1999	XLIII - 10			
			12/2/2004	Intestazione quota	1/12/2003	XLVIII - 3			
			12/2/2004	Cambio intestazione quota	1/1/2004	XLVIII - 3			
			20/7/2004	Cambio intestazione quota	18/5/2004	XLVIII - 8			
854	CODICE E DENOMINAZIONE DELLA CONCESSIONE SAN BASILE	TITOLARI DELLA CONCESSIONE e relative quote di partecipazione (%) MEDOILGAS ITALIA (100) (r.u.)	PROVVEDIMENTI CONCERNENTI LA CONCESSIONE		PERIODO DI VIGENZA	SCADENZA	AREA (Kmq)		UBICAZIONE DELLA CONCESSIONE
			Data	Natura del provvedimento				Decorrenza	
			4/7/1989	Conferimento	6/12/1988	XXXIII - 12		ABRUZZO (97,56) Chieti	
			6/10/1993	Trasferimento quote	23/4/1993	XXXVII - 11			
			13/1/1994	Ampliamento	13/1/1994	XXXVIII - 2			
			9/5/1996	Cambio intestazione quota	1/3/1996	XL - 6			
			14/6/1996	Trasferimento quota	1/1/1996	XL - 7			
			14/6/1996	Cambio intestazione quota	23/1/1996	XL - 7			
			5/4/2002	Trasferimento quota	29/11/2001	XLVI - 12			
			9/2/2004	Trasferimento quota	2/10/2003	XLVIII - 3			
			30/6/2005	Trasferimento quota	26/4/2005	XLIX - 7			
			16/4/2008	Cambio intestazione quota	12/2/2008	LII - 5			
			7/8/2008	Assunzione quota	9/7/2008	LII - 9			

Nota: Presentata istanza di rinuncia pubblicata nel B.U.I.G. Anno XLVIII - N. 7.

Nota: Presentata istanza di rinuncia pubblicata nel B.U.I.G. Anno L - N. 1.

Presentata istanza di riattribuzione pubblicata nel B.U.I.G. Anno L - N. 8 - Società Consul Service.

ELENCO DELLE CONCESSIONI DI COLTIVAZIONE ACCORDATE NELLA TERRAFERMA - Aggiornamento 31/ottobre/2009

CODICE E DENOMINAZIONE DELLA CONCESSIONE	TITOLARI DELLA CONCESSIONE e relative quote di partecipazione (%)	PROVVEDIMENTI CONCERNENTI LA CONCESSIONE		PERIODO DI VIGENZA	SCADENZA	AREA (Kmq)	UBICAZIONE DELLA CONCESSIONE
		Data	Natura del provvedimento				
856 TORRENTE CIGNO	MEDOILGAS ITALIA (45) (r.u.) GAS PLUS ITALIANA (55)	25/1/1990	Conferimento	7/3/1989	XXXIV - 6	154,44	MOLISE (154,44) Campobasso
		12/5/1992	Cambio intestazione quota	19/6/1991	XXXVI - 11		
		6/8/1993	Trasferimento quota	7/6/1991	XXXVII - 10		
		6/8/1993	Trasferimento quota	4/11/1992	XXXVII - 10		
		6/8/1993	Approvazione nuovo programma lavoro	6/8/1993	XXXVII - 10		
		10/3/1994	Assunzione quota	26/11/1993	XXXVIII - 4		
		9/5/1996	Cambio intestazione quota	1/3/1996	XL - 6		
		14/6/1996	Trasferimento quota e nomina r.u.	1/1/1996	XL - 7		
		14/6/1996	Cambio intestazione quota e nomina r.u.	23/1/1996	XL - 7		
		5/4/2002	Trasferimento quota	29/11/2001	XLVI - 12		
		12/2/2004	Cambio intestazione quota	1/1/2004	XLVIII - 3		
		20/7/2004	Cambio intestazione quota	18/5/2004	XLVIII - 8		
		30/6/2005	Trasferimento quota	26/4/2005	XLIX - 7		
		16/4/2008	Cambio intestazione quota	12/2/2008	LII - 5		
857 S. TEODORO	MEDOILGAS ITALIA (100) (r.u.)	30/9/1990	Conferimento	5/9/1989	XXXIV - 12	59,25	BASILICATA (59,25) Matera
		30/9/1990	Trasferimento quota	30/9/1990	XXXIV - 12		
		12/5/1992	Cambio intestazione quota	19/6/1991	XXXVI - 11		
		2/9/1993	Trasferimento quota	1/8/1992	XXXVII - 10		
		2/9/1993	Cambio intestazione quota	4/11/1992	XXXVII - 10		
		12/11/1993	Trasferimento quota	6/4/1993	XXXVII - 12		
		9/5/1996	Cambio intestazione quota	1/3/1996	XL - 6		
		14/6/1996	Trasferimento quota e nomina r.u.	1/1/1996	XL - 7		
		14/6/1996	Cambio intestazione quota	23/1/1996	XL - 7		
		7/12/1999	Trasferimento quota	28/9/1999	XLIV - 1		
		8/3/2000	Trasferimento quote	4/2/2000	XLIV - 4		
		17/11/2000	Trasferimento quota	10/8/2000	XLIV - 12		
		17/11/2000	Trasferimento quota e nomina r.u.	4/10/2000	XLIV - 12		
		19/10/2001	Trasferimento quota e nomina r.u.	1/8/2001	XLV - 11		
8/10/2004	Trasferimento quota	31/12/2002	XLVIII - 11				
3/12/2004	Trasferimento quota	2/3/2004	XLIX - 1				
30/6/2005	Trasferimento quota	26/4/2005	XLIX - 7				
16/4/2008	Intestazione	12/2/2008	LII - 5				

ELENCO DELLE CONCESSIONI DI COLTIVAZIONE ACCORDATE NELLA TERRAFERMA - Aggiornamento 31/ottobre/2009

CODICE E DENOMINAZIONE DELLA CONCESSIONE	TITOLARI DELLA CONCESSIONE e relative quote di partecipazione (%)	PROVVEDIMENTI CONCERNENTI LA CONCESSIONE		PERIODO DI VIGENZA	SCADENZA	AREA (Kmq)	UBICAZIONE DELLA CONCESSIONE					
		Data	Natura del provvedimento									
858 MISANO ADRIATICO	MEDOILGAS ITALIA (100) (r.u.)	20/6/1990	Natura del provvedimento	Decorrenza	-	75,31	EMILIA ROMAGNA (74,43) Forlì MARCHE (0,88) Pesaro					
		9/5/1996	Conferimento	20/6/1990								
		14/6/1996	Cambio intestazione quota	1/3/1996								
		14/6/1996	Trasferimento quota e nomina r.u.	1/1/1996								
		14/6/1996	Cambio intestazione quota	23/1/1996								
		7/2/2001	Trasferimento quota	11/2/2000								
		7/2/2001	Nomina r.u.	18/10/2000								
		7/2/2001	Trasferimento quota	18/10/2000								
		5/4/2002	Trasferimento quota	29/11/2001								
		10/11/2003	Trasferimento quota	30/9/2003								
		26/11/2003	Trasferimento quota	27/3/2003								
		2/3/2005	Trasferimento quota	28/12/2004								
		30/6/2005	Trasferimento	26/4/2005								
16/4/2008	Intestazione	12/2/2008										
859 POLICORO	GAS PLUS ITALIANA (100) (r.u.)	30/9/1990	Natura del provvedimento	Decorrenza	-	164	BASILICATA (155,25) Matera CALABRIA (8,75) Cosenza					
		9/5/1996	Conferimento	30/9/1990								
		9/5/1996	Cambio intestazione	1/1/1996								
		12/2/2004	Cambio intestazione	1/3/1996								
		20/7/2004	Cambio intestazione	1/1/2004								
			Cambio intestazione	18/5/2004								
				XXXV - 2								
				XL - 6								
				XL - 6								
				XLVIII - 3								
				XLVIII - 8								
		861 TORRENTE CELEONE	MEDOILGAS ITALIA (50) (r.u.) EDISON (50)	5/4/1991				Natura del provvedimento	Decorrenza	-	79,8	PUGLIA (79,8) Foggia
				2/9/1993				Conferimento	5/4/1991			
2/9/1993	Trasferimento quota			1/8/1992								
14/6/1996	Cambio intestazione quota			4/11/1992								
14/6/1996	Trasferimento quota e nomina r.u.			1/1/1996								
5/4/2002	Cambio intestazione quota			23/1/1996								
12/2/2004	Trasferimento quota			29/11/2001								
30/6/2005	Intestazione quota			1/12/2003								
16/4/2008	Trasferimento quota			26/4/2005								
	Cambio intestazione quota			12/2/2008								
				XXXV - 8								
				XXXVII - 10								
				XXXVII - 10								
		XL - 7										
		XLVI - 12										
		XLVIII - 3										
		XLIX - 7										
		LII - 5										

ELENCO DELLE CONCESSIONI DI COLTIVAZIONE ACCORDATE NELLA TERRAFERMA - Aggiornamento 31/ottobre/2009

CODICE E DENOMINAZIONE DELLA CONCESSIONE	TITOLARI DELLA CONCESSIONE e relative quote di partecipazione (%)	PROVVEDIMENTI CONCERNENTI LA CONCESSIONE		PERIODO DI VIGENZA	SCADENZA	AREA (Kmq)	UBICAZIONE DELLA CONCESSIONE
		Data	Natura del provvedimento				
862 SAN MARCO	EDISON (100) (r.u.)	9/7/1991	Conferimento	XXXV - 10	09/07/2021	91,7	Ascoli Piceno
		12/5/1992	Cambio intestazione quota	XXXVI - 11			
		4/8/1993	Cambio intestazione quota	XXXVII - 10			
		2/9/1993	Trasferimento quota e nomina r.u.	XXXVII - 10			
		2/9/1993	Cambio intestazione quota	XXXVII - 10			
		23/11/1998	Cambio intestazione quota	XLII - 12			
		15/9/1999	Cambio intestazione quota	XLIII - 10			
		12/2/2004	Cambio intestazione	XLVIII - 3			
864							
S. MAURO	GAS PLUS ITALIANA (77) (r.u.) MEDOILGAS ITALIA (18) PETROREP ITALIANA (5)	9/8/1991	Conferimento	XXXVI - 3			
		9/5/1996	Cambio intestazione quota	XL - 6			
		14/6/1996	Trasferimento quota	XL - 7			
		14/6/1996	Cambio intestazione quota	XL - 7			
		11/9/1997	Modifica programma sviluppo	XLI - 10			
		1/4/1999	Approvazione programma lavoro	XLIII - 5			
		20/3/2000	Cambio intestazione quota	XLIV - 4			
		20/4/2001	Cambio intestazione quota	XLV - 5			
		18/9/2001	Trasferimento quota e nomina r.u.	XLV - 10			
		5/4/2002	Trasferimento quota	XLVI - 12			
		12/2/2004	Cambio intestazione quota	XLVIII - 3			
		20/7/2004	Cambio intestazione quota	XLVIII - 8			
		30/6/2005	Trasferimento quota	XLIX - 7			
		16/4/2008	Cambio intestazione quota	LII - 5			
865							
SCANZANO	MEDOILGAS ITALIA (100) (r.u.)	13/12/1991	Conferimento	XXXVI - 4			
		12/11/1993	Trasferimento quota	XXXVII - 12			
		9/5/1996	Cambio intestazione quota	XL - 6			
		14/6/1996	Trasferimento quota	XL - 7			
		14/6/1996	Cambio intestazione quota	XL - 7			
		19/3/1997	Modifica programma sviluppo	XLI - 4			
		9/5/2001	Trasferimento quota	XLV - 6			
		30/10/2001	Trasferimento quota	XLV - 11			
		5/4/2002	Trasferimento quota	XLVI - 12			
		12/2/2004	Cambio intestazione quota	XLVIII - 3			
		20/7/2004	Cambio intestazione quota	XLVIII - 8			
		8/10/2004	Trasferimento quota	XLVIII - 11			
		21/3/2005	Trasferimento quota	XLIX - 4			
		30/6/2005	Trasferimento	XLIX - 7			
		16/4/2008	Intestazione	LII - 5			

ELENCO DELLE CONCESSIONI DI COLTIVAZIONE ACCORDATE NELLA TERRAFERMA - Aggiornamento 31/ottobre/2009

CODICE E DENOMINAZIONE DELLA CONCESSIONE	TITOLARI DELLA CONCESSIONE e relative quote di partecipazione (%)	PROVVEDIMENTI CONCERNENTI LA CONCESSIONE		PERIODO DI VIGENZA	SCADENZA	AREA (Kmq)	UBICAZIONE DELLA CONCESSIONE
		Data	Natura del provvedimento				
867 MONTE URANO	EDISON (40) (r.u.) ENI (60)	30/3/1992	Natura del provvedimento Conferimento	Decorrenza 26/10/1989	XXXVI - 10	37,35	MARCHE (37,35) Ascoli Piceno
		4/8/1993	Cambio intestazione quota	23/4/1992	XXXVII - 10		
		2/9/1993	Trasferimento quota e nomina r.u.	1/8/1992	XXXVII - 10		
		2/9/1993	Cambio intestazione quota	4/11/1992	XXXVII - 10		
		5/7/1994	Modifica programma lavoro	5/7/1994	XXXVIII - 8		
		13/2/1998	Cambio intestazione quota	1/1/1998	XLII - 3		
		23/11/1998	Cambio intestazione quota	29/6/1998	XLII - 12		
		15/9/1999	Cambio intestazione quota	1/7/1999	XLIII - 10		
		12/2/2004	Intestazione quota	1/12/2003	XLVIII - 3		
		17/4/2009	Riduzione	7/10/2008	LIII - 5		
868							
MASSERIA PETRILLI	MEDOILGAS ITALIA (50) (r.u.) GAS PLUS ITALIANA (50)	21/5/1992	Natura del provvedimento Conferimento	Decorrenza 19/5/1990	XXXVI - 11	118,28	PUGLIA (118,28) Foggia
		4/3/1994	Trasferimento quota	1/9/1993	XXXVIII - 4		
		4/3/1994	Ampliamento	4/3/1994	XXXVIII - 4		
		9/5/1996	Cambio intestazione quota	1/3/1996	XL - 6		
		14/6/1996	Trasferimento quota e nomina r.u.	1/1/1996	XL - 7		
		14/6/1996	Cambio intestazione quota	23/1/1996	XL - 7		
		9/5/2001	Trasferimento quota	14/9/2000	XLV - 6		
		30/10/2001	Trasferimento quota	2/7/2001	XLV - 11		
		5/4/2002	Trasferimento quota	29/11/2001	XLVI - 12		
		4/4/2003	Assunzione quota	26/11/2002	XLVII - 5		
		12/2/2004	Cambio intestazione quota	1/1/2004	XLVIII - 3		
		20/7/2004	Cambio intestazione quota	18/5/2004	XLVIII - 8		
		8/10/2004	Trasferimento quota	31/12/2002	XLVIII - 11		
		30/6/2005	Trasferimento quota	26/4/2005	XLIX - 7		
		16/4/2008	Cambio intestazione quota	12/2/2008	LII - 5		
869							
S. ANDREA	MEDOILGAS ITALIA (40) (r.u.) EDISON (50) PETROREP ITALIANA (10)	8/8/1992	Natura del provvedimento Conferimento	Decorrenza 8/8/1992	XXXVI - 12	164,32	VENETO (164,32) Treviso
		2/9/1993	Trasferimento quota	1/8/1992	XXXVII - 10		
		2/9/1993	Cambio intestazione quota	4/11/1992	XXXVII - 10		
		14/6/1996	Trasferimento quota e nomina r.u.	1/1/1996	XL - 7		
		14/6/1996	Cambio intestazione quota	23/1/1996	XL - 7		
		5/4/2002	Trasferimento quota	29/11/2001	XLVI - 12		
		12/2/2004	Intestazione quota	1/12/2003	XLVIII - 3		
		30/6/2005	Trasferimento quota	26/4/2005	XLIX - 7		
		16/4/2008	Cambio intestazione quota	12/2/2008	LII - 5		

ELENCO DELLE CONCESSIONI DI COLTIVAZIONE ACCORDATE NELLA TERRAFERMA - Aggiornamento 31/ottobre/2009

CODICE E DENOMINAZIONE DELLA CONCESSIONE	TITOLARI DELLA CONCESSIONE e relative quote di partecipazione (%)	PROVVEDIMENTI CONCERNENTI LA CONCESSIONE		PERIODO DI VIGENZA	SCADENZA	AREA (Kmq)	UBICAZIONE DELLA CONCESSIONE
		Data	Natura del provvedimento				
870 MONTE VERDESE	MEDOILGAS ITALIA (60) (r.u.) GAS PLUS ITALIANA (30) PETROREP ITALIANA (10)	18/1/1993 9/5/1996 14/6/1996 14/6/1996 5/4/2002 12/2/2004 20/7/2004 30/6/2005 16/4/2008	Natura del provvedimento Conferimento Cambio intestazione quota Trasferimento quota e nomina r.u. Cambio intestazione quota Trasferimento quota Cambio intestazione quota Cambio intestazione quota Trasferimento quota Cambio intestazione quota	28/6/1992 XXXVII - 4 XL - 6 XL - 7 XL - 7 XLVI - 12 XLVIII - 3 XLVIII - 8 XLIX - 7 LII - 5	28/06/2022	60,02	BASILICATA (60,02) Matera
871 CASA MAGGI	GAS PLUS ITALIANA (100) (r.u.)	15/3/1993 9/5/1996 27/9/1999 12/2/2004 20/7/2004	Natura del provvedimento Conferimento Cambio intestazione quota Assunzione quota Cambio intestazione Cambio intestazione	26/10/1992 XXXVII - 4 XL - 6 XLIII - 11 XLVIII - 3 XLVIII - 8	26/10/2022	4,98	MARCHE (4,98) Ancona
874 MASSERIA VIORANO	GAS NATURAL VENDITA ITALIA (100) (r.u.)	16/7/1993 12/11/1993 9/5/1996 22/1/1997 23/1/1998 23/1/1998 10/1/2000 30/4/2002 20/3/2003 25/10/2006	Natura del provvedimento Conferimento Trasferimento Cambio intestazione quota Cambio intestazione quota Trasferimento quota Assunzione quota Trasferimento quota Trasferimento Trasferimento Intestazione	10/10/1989 XXXVII - 9 XXXVII - 12 XL - 6 XLI - 3 XLII - 2 XLII - 2 XLIV - 2 XLVI - 6 XLVII - 4 L - 11	10/10/2019	41,61	BASILICATA (41,61) Potenza Matera
875 MONTEGRANARO	GAS PLUS ITALIANA (25) (r.u.) EDISON (50) ENI (25)	20/7/1993 13/2/1998 23/11/1998 15/9/1999 20/3/2000 20/4/2001 18/9/2001 12/2/2004 12/2/2004 20/7/2004	Natura del provvedimento Conferimento Cambio intestazione quota Cambio intestazione quota Cambio intestazione quota Cambio intestazione quota Trasferimento quota Intestazione quota Cambio intestazione quota Cambio intestazione	9/11/1992 XXXVII - 9 XLII - 3 XLI - 12 XLIII - 10 XLIV - 4 XLV - 5 XLV - 10 XLVIII - 3 XLVIII - 3 XLVIII - 3 XLVIII - 8	09/11/2022	60,11	MARCHE (60,11) Macerata Ascoli Piceno

ELENCO DELLE CONCESSIONI DI COLTIVAZIONE ACCORDATE NELLA TERRAFERMA - Aggiornamento 31/ottobre/2009

876	CODICE E DENOMINAZIONE DELLA CONCESSIONE	TITOLARI DELLA CONCESSIONE e relative quote di partecipazione (%)		PROVVEDIMENTI CONCERNENTI LA CONCESSIONE		PERIODO DI VIGENZA	SCADENZA	AREA (Kmq)	UBICAZIONE DELLA CONCESSIONE
		DATA	QUOTA (%)	DATA	NATURA				
	VALLE DEL ROVELLO	2/8/1993	METANO PUGLIA (100) (r.u.)	20/11/1992	Conferimento	XXXVII - 9	20/11/2022	37,49	PUGLIA (37,49)
		17/6/1994		9/3/1994	Trasferimento quote	XXXVIII - 7			Foggia
877	MASSIGNANO								
	CODICE E DENOMINAZIONE DELLA CONCESSIONE		TITOLARI DELLA CONCESSIONE e relative quote di partecipazione (%)		PROVVEDIMENTI CONCERNENTI LA CONCESSIONE		PERIODO DI VIGENZA		UBICAZIONE DELLA CONCESSIONE
		20/7/1993	EDISON (50) (r.u.)	6/12/1992	Conferimento	XXXVII - 10		AREA (Kmq)	MARCHE (85,96)
		4/3/1994	GAS PLUS ITALIANA (50)	4/3/1994	Retifica	XXXVIII - 4	06/12/2022	85,96	Ascoli Piceno
		9/5/1996		1/3/1996	Cambio intestazione quota	XL - 6			
		23/11/1998		29/6/1998	Cambio intestazione quota	XLII - 12			
		15/9/1999		1/7/1999	Cambio intestazione quota	XLIII - 10			
		20/3/2000		1/1/2000	Cambio intestazione quota	XLIV - 4			
		20/4/2001		1/10/2000	Cambio intestazione quota	XLV - 5			
		18/9/2001		29/6/2001	Trasferimento quota	XLV - 10			
		12/2/2004		1/12/2003	Intestazione quota	XLVIII - 3			
		12/2/2004		1/1/2004	Cambio intestazione quota	XLVIII - 3			
		20/7/2004		18/5/2004	Cambio intestazione quota	XLVIII - 8			
878	MONTEDARDONE								
	CODICE E DENOMINAZIONE DELLA CONCESSIONE		TITOLARI DELLA CONCESSIONE e relative quote di partecipazione (%)		PROVVEDIMENTI CONCERNENTI LA CONCESSIONE		PERIODO DI VIGENZA		UBICAZIONE DELLA CONCESSIONE
		6/8/1993	GAS PLUS ITALIANA (67) (r.u.)	6/8/1993	Conferimento	XXXVII - 10		AREA (Kmq)	EMILIA ROMAGNA (63,74)
		24/1/1994	SVILUPPO RISORSE NATURALI (15)	24/1/1994	Modifica programma lavoro	XXXVIII - 2	06/08/2023	63,74	Parma
		9/5/1996	MEDOILGAS ITALIA (11)	1/1/1996	Cambio intestazione quota	XL - 6			
		9/5/1996	PETROREP ITALIANA (7)	1/3/1996	Cambio intestazione quota	XL - 6			
		14/6/1996		1/1/1996	Trasferimento quota e nomina r.u.	XL - 7			
		14/6/1996		23/1/1996	Cambio intestazione quota	XL - 7			
		5/4/2002		29/11/2001	Trasferimento quota	XLVI - 12			
		30/7/2002		1/7/2002	Nomina r.u.	XLVI - 10			
		10/11/2003		30/9/2003	Trasferimento quota	XLVII - 12			
		12/2/2004		1/1/2004	Cambio intestazione quota	XLVIII - 3			
		20/7/2004		18/5/2004	Cambio intestazione quota	XLVIII - 8			
		30/6/2005		26/4/2005	Trasferimento quota	XLIX - 7			
		16/4/2008		12/2/2008	Cambio intestazione quota	LII - 5			

ELENCO DELLE CONCESSIONI DI COLTIVAZIONE ACCORDATE NELLA TERRAFERMA - Aggiornamento 31/ottobre/2009

881 CODICE E DENOMINAZIONE DELLA CONCESSIONE FORNOVO DI TARO	TITOLARI DELLA CONCESSIONE e relative quote di partecipazione (%)		PROVVEDIMENTI CONCERNENTI LA CONCESSIONE	PERIODO DI VIGENZA	SCADENZA	AREA (Kmq)	UBICAZIONE DELLA CONCESSIONE
	GAS PLUS ITALIANA (71,43) (r.u.) MEDOILGAS ITALIA (21,43) PETROREP ITALIANA (7,14)						
	Data	Natura del provvedimento	Decorrenza	BUIG			
	24/1/1994	Conferimento	24/1/1994	XXXVIII - 2			
	9/5/1996	Cambio intestazione quota	1/1/1996	XL - 6			
	9/5/1996	Cambio intestazione quota	1/3/1996	XL - 6			
	14/6/1996	Trasferimento quota	1/1/1996	XL - 7			
	14/6/1996	Cambio intestazione quota	23/1/1996	XL - 7			
	5/4/2002	Trasferimento quota	29/11/2001	XLVI - 12			
	12/2/2004	Cambio intestazione quota	1/1/2004	XLVIII - 3			
	20/7/2004	Cambio intestazione quota	18/5/2004	XLVIII - 8			
	30/6/2005	Trasferimento quota	26/4/2005	XLIX - 7			
16/4/2008	Cambio intestazione quota	12/2/2008	LII - 5				
884 CODICE E DENOMINAZIONE DELLA CONCESSIONE BOMBIANA	TITOLARI DELLA CONCESSIONE e relative quote di partecipazione (%)		PROVVEDIMENTI CONCERNENTI LA CONCESSIONE	PERIODO DI VIGENZA	SCADENZA	AREA (Kmq)	UBICAZIONE DELLA CONCESSIONE
	LAZZI GAS (100) (r.u.)						
	Data	Natura del provvedimento	Decorrenza	BUIG			
	9/8/1994	Conferimento	9/8/1994	XXXVIII - 9			
885 CODICE E DENOMINAZIONE DELLA CONCESSIONE LUCERA	TITOLARI DELLA CONCESSIONE e relative quote di partecipazione (%)		PROVVEDIMENTI CONCERNENTI LA CONCESSIONE	PERIODO DI VIGENZA	SCADENZA	AREA (Kmq)	UBICAZIONE DELLA CONCESSIONE
	GAS PLUS ITALIANA (81,6) (r.u.) MEDOILGAS ITALIA (13,6) EDISON (4,8)						
	Data	Natura del provvedimento	Decorrenza	BUIG			
	30/12/1994	Unificazione	1/1/1995	XXXIX - 1			
	24/1/1996	Modifica programma lavoro	24/1/1996	XL - 2			
	9/5/1996	Cambio intestazione quota	1/3/1996	XL - 6			
	14/6/1996	Trasferimento quota	1/1/1996	XL - 7			
	14/6/1996	Cambio intestazione quota	23/1/1996	XL - 7			
	12/3/1997	Modifica programma sviluppo	12/3/1997	XLI - 4			
	5/4/2002	Trasferimento quota	29/11/2001	XLVI - 12			
	12/2/2004	Intestazione quota	1/12/2003	XLVIII - 3			
	12/2/2004	Cambio intestazione quota	1/1/2004	XLVIII - 3			
	20/7/2004	Cambio intestazione quota	18/5/2004	XLVIII - 8			
	30/6/2005	Trasferimento quota	26/4/2005	XLIX - 7			
16/4/2008	Cambio intestazione quota	12/2/2008	LII - 5				
15/5/2008	Proroga	31/7/2007	LII - 6				
886 CODICE E DENOMINAZIONE DELLA CONCESSIONE MANARA	TITOLARI DELLA CONCESSIONE e relative quote di partecipazione (%)		PROVVEDIMENTI CONCERNENTI LA CONCESSIONE	PERIODO DI VIGENZA	SCADENZA	AREA (Kmq)	UBICAZIONE DELLA CONCESSIONE
	ENI (100) (r.u.)						
Data	Natura del provvedimento	Decorrenza	BUIG				
18/9/1997	Attribuzione	1/1/1997	XLI - 10				

ELENCO DELLE CONCESSIONI DI COLTIVAZIONE ACCORDATE NELLA TERRAFERMA - Aggiornamento 31/ottobre/2009

888	CODICE E DENOMINAZIONE DELLA CONCESSIONE	TITOLARI DELLA CONCESSIONE e relative quote di partecipazione (%)	PROVVEDIMENTI CONCERNENTI LA CONCESSIONE	PERIODO DI VIGENZA	SCADENZA	AREA (Kmq)	UBICAZIONE DELLA CONCESSIONE
	POMPOSA	ENI (100) (r.u.)	Data 18/9/1997 Natura del provvedimento Attribuzione	Decorrenza 1/1/1997 XLI - 10	-	55,21	EMILIA ROMAGNA (55,21) Ferrara
889	CODICE E DENOMINAZIONE DELLA CONCESSIONE	TITOLARI DELLA CONCESSIONE e relative quote di partecipazione (%)	PROVVEDIMENTI CONCERNENTI LA CONCESSIONE	PERIODO DI VIGENZA	SCADENZA	AREA (Kmq)	UBICAZIONE DELLA CONCESSIONE
	CASTEGGIO	GAS PLUS ITALIANA (100) (r.u.)	Data 20/10/1997 Natura del provvedimento Attribuzione 26/4/2001 Trasferimento 12/2/2004 Cambio intestazione 20/7/2004 Cambio intestazione	Decorrenza 1/1/1997 XLI - 10 26/2/2001 XLV - 5 1/1/2004 XLVIII - 3 18/5/2004 XLVIII - 8	-	65,7	LOMBARDIA (65,7) Pavia
890	CODICE E DENOMINAZIONE DELLA CONCESSIONE	TITOLARI DELLA CONCESSIONE e relative quote di partecipazione (%)	PROVVEDIMENTI CONCERNENTI LA CONCESSIONE	PERIODO DI VIGENZA	SCADENZA	AREA (Kmq)	UBICAZIONE DELLA CONCESSIONE
	CAVIAGA	ENI (100) (r.u.)	Data 20/10/1997 Natura del provvedimento Attribuzione 21/10/2003 Proroga	Decorrenza 1/1/1997 XLI - 10 1/1/2002 XLVII - 11	-	113,87	LOMBARDIA (113,87) Lodi Cremona
891	CODICE E DENOMINAZIONE DELLA CONCESSIONE	TITOLARI DELLA CONCESSIONE e relative quote di partecipazione (%)	PROVVEDIMENTI CONCERNENTI LA CONCESSIONE	PERIODO DI VIGENZA	SCADENZA	AREA (Kmq)	UBICAZIONE DELLA CONCESSIONE
	CIGNONE	ENI (100) (r.u.)	Data 20/10/1997 Natura del provvedimento Attribuzione 6/11/2001 Conferma	Decorrenza 1/1/1997 XLI - 10 6/11/2001 XLV - 12	-	135,59	LOMBARDIA (135,59) Cremona Brescia
	Nota: Presentata istanza di rinuncia pubblicata nel B.U.I.G. Anno LIII - N. 2.						
892	CODICE E DENOMINAZIONE DELLA CONCESSIONE	TITOLARI DELLA CONCESSIONE e relative quote di partecipazione (%)	PROVVEDIMENTI CONCERNENTI LA CONCESSIONE	PERIODO DI VIGENZA	SCADENZA	AREA (Kmq)	UBICAZIONE DELLA CONCESSIONE
	CORTEMAGGIORE	ENI (100) (r.u.)	Data 20/10/1997 Natura del provvedimento Attribuzione 15/10/2001 Conferma	Decorrenza 1/1/1997 XLI - 10 15/10/2001 XLV - 11	-	146,03	EMILIA ROMAGNA (144,83) Piacenza Parma LOMBARDIA (1,2) Cremona
894	CODICE E DENOMINAZIONE DELLA CONCESSIONE	TITOLARI DELLA CONCESSIONE e relative quote di partecipazione (%)	PROVVEDIMENTI CONCERNENTI LA CONCESSIONE	PERIODO DI VIGENZA	SCADENZA	AREA (Kmq)	UBICAZIONE DELLA CONCESSIONE
	PONTETIDONE	GAS PLUS ITALIANA (100) (r.u.)	Data 20/10/1997 Natura del provvedimento Attribuzione 1/6/1998 Trasferimento 12/2/2004 Cambio intestazione 20/7/2004 Cambio intestazione	Decorrenza 1/1/1997 XLI - 10 1/4/1998 XLII - 7 1/1/2004 XLVIII - 3 18/5/2004 XLVIII - 8	-	58,35	EMILIA ROMAGNA (56,05) Piacenza LOMBARDIA (2,3) Pavia

ELENCO DELLE CONCESSIONI DI COLTIVAZIONE ACCORDATE NELLA TERRAFERMA - Aggiornamento 31/ottobre/2009

897	CODICE E DENOMINAZIONE DELLA CONCESSIONE SORESINA	TITOLARI DELLA CONCESSIONE e relative quote di partecipazione (%) ENI (100) (r.u.)	PROVVEDIMENTI CONCERNENTI LA CONCESSIONE Data 20/10/1997 Natura del provvedimento Attribuzione	PERIODO DI VIGENZA -	SCADENZA 01/01/2017	AREA (Km ^q) 84,82	UBICAZIONE DELLA CONCESSIONE LOMBARDIA (84,82) Lodi Cremona
899	CODICE E DENOMINAZIONE DELLA CONCESSIONE VESCOVATO	TITOLARI DELLA CONCESSIONE e relative quote di partecipazione (%) ENI (100) (r.u.)	PROVVEDIMENTI CONCERNENTI LA CONCESSIONE Data 20/10/1997 Natura del provvedimento Attribuzione 8/5/2002 Proroga 8/5/2002 Approvazione programma lavoro 21/5/2008 Proroga	PERIODO DI VIGENZA -	SCADENZA 01/01/2012	AREA (Km ^q) 29,13	UBICAZIONE DELLA CONCESSIONE LOMBARDIA (29,13) Cremona
900	CODICE E DENOMINAZIONE DELLA CONCESSIONE VILLAFORTUNA-TRECATE	TITOLARI DELLA CONCESSIONE e relative quote di partecipazione (%) ENI (100) (r.u.)	PROVVEDIMENTI CONCERNENTI LA CONCESSIONE Data 17/2/1998 Natura del provvedimento Attribuzione	PERIODO DI VIGENZA -	SCADENZA 01/01/2017	AREA (Km ^q) 142,41	UBICAZIONE DELLA CONCESSIONE PIEMONTE (77,71) Novara LOMBARDIA (64,7) Milano
902	CODICE E DENOMINAZIONE DELLA CONCESSIONE DOSSO DEGLI ANGELI	TITOLARI DELLA CONCESSIONE e relative quote di partecipazione (%) ENI (100) (r.u.)	PROVVEDIMENTI CONCERNENTI LA CONCESSIONE Data 23/2/1998 Natura del provvedimento Attribuzione	PERIODO DI VIGENZA -	SCADENZA 01/01/2017	AREA (Km ^q) 118,46	UBICAZIONE DELLA CONCESSIONE EMILIA ROMAGNA (118,46) Ravenna Ferrara
904	CODICE E DENOMINAZIONE DELLA CONCESSIONE GAGGIANO	TITOLARI DELLA CONCESSIONE e relative quote di partecipazione (%) ENI (100) (r.u.)	PROVVEDIMENTI CONCERNENTI LA CONCESSIONE Data 17/3/1998 Natura del provvedimento Attribuzione	PERIODO DI VIGENZA -	SCADENZA 01/01/2017	AREA (Km ^q) 101,64	UBICAZIONE DELLA CONCESSIONE LOMBARDIA (101,64) Pavia Milano
	Nota: Presentata istanza di proroga pubblicata nel B.U.I.G. Anno L - N. 1.						
905	CODICE E DENOMINAZIONE DELLA CONCESSIONE BAGNOLO MELLA	TITOLARI DELLA CONCESSIONE e relative quote di partecipazione (%) ENI (100) (r.u.)	PROVVEDIMENTI CONCERNENTI LA CONCESSIONE Data 21/4/1998 Natura del provvedimento Attribuzione	PERIODO DI VIGENZA -	SCADENZA 01/01/2017	AREA (Km ^q) 60,43	UBICAZIONE DELLA CONCESSIONE LOMBARDIA (60,43) Brescia
906	CODICE E DENOMINAZIONE DELLA CONCESSIONE SAN GERVASIO	TITOLARI DELLA CONCESSIONE e relative quote di partecipazione (%) ENI (100) (r.u.)	PROVVEDIMENTI CONCERNENTI LA CONCESSIONE Data 21/4/1998 Natura del provvedimento Attribuzione	PERIODO DI VIGENZA -	SCADENZA 01/01/2017	AREA (Km ^q) 77,45	UBICAZIONE DELLA CONCESSIONE LOMBARDIA (77,45) Brescia

ELENCO DELLE CONCESSIONI DI COLTIVAZIONE ACCORDATE NELLA TERRAFERMA - Aggiornamento 31/ottobre/2009

908	CODICE E DENOMINAZIONE DELLA CONCESSIONE	TITOLARI DELLA CONCESSIONE e relative quote di partecipazione (%) ENI (100) (r.u.)	PROVVEDIMENTI CONCERNENTI LA CONCESSIONE Data 22/5/1998 Natura del provvedimento Attribuzione	Decorrenza 1/1/1997	BUIG XLII - 6	PERIODO DI VIGENZA -	SCADENZA 01/01/2017	AREA (Kmq) 41,11	UBICAZIONE DELLA CONCESSIONE LOMBARDIA (41,11) Brescia
910	CODICE E DENOMINAZIONE DELLA CONCESSIONE	TITOLARI DELLA CONCESSIONE e relative quote di partecipazione (%) ENI (100) (r.u.)	PROVVEDIMENTI CONCERNENTI LA CONCESSIONE Data 18/6/1998 Natura del provvedimento Attribuzione	Decorrenza 1/1/1997	BUIG XLII - 6	PERIODO DI VIGENZA -	SCADENZA 01/01/2002	AREA (Kmq) 53,02	UBICAZIONE DELLA CONCESSIONE LOMBARDIA (53,02) Milano Bergamo
	CANONICA	Nota: Presentata istanza di proroga pubblicata nel B.U.I.G. - Anno XLV - N. 8							
911	CODICE E DENOMINAZIONE DELLA CONCESSIONE	TITOLARI DELLA CONCESSIONE e relative quote di partecipazione (%) ENI (100) (r.u.)	PROVVEDIMENTI CONCERNENTI LA CONCESSIONE Data 18/6/1998 Natura del provvedimento Attribuzione	Decorrenza 1/1/1997	BUIG XLII - 6	PERIODO DI VIGENZA -	SCADENZA 01/01/2012	AREA (Kmq) 57,85	UBICAZIONE DELLA CONCESSIONE LOMBARDIA (57,85) Milano
913	CODICE E DENOMINAZIONE DELLA CONCESSIONE	TITOLARI DELLA CONCESSIONE e relative quote di partecipazione (%) ENI (100) (r.u.)	PROVVEDIMENTI CONCERNENTI LA CONCESSIONE Data 18/6/1998 Natura del provvedimento Attribuzione	Decorrenza 1/1/1997	BUIG XLII - 6	PERIODO DI VIGENZA -	SCADENZA 01/01/2017	AREA (Kmq) 84,55	UBICAZIONE DELLA CONCESSIONE LOMBARDIA (84,55) Milano Lodi
914	CODICE E DENOMINAZIONE DELLA CONCESSIONE	TITOLARI DELLA CONCESSIONE e relative quote di partecipazione (%) ENI (100) (r.u.)	PROVVEDIMENTI CONCERNENTI LA CONCESSIONE Data 18/6/1998 15/10/2001 Natura del provvedimento Attribuzione Conferma	Decorrenza 1/1/1997 15/10/2001	BUIG XLII - 6 XLV - 11	PERIODO DI VIGENZA -	SCADENZA 01/01/2017	AREA (Kmq) 139,82	UBICAZIONE DELLA CONCESSIONE EMILIA ROMAGNA (139,82) Modena Bologna
915	CODICE E DENOMINAZIONE DELLA CONCESSIONE	TITOLARI DELLA CONCESSIONE e relative quote di partecipazione (%) ENI (100) (r.u.)	PROVVEDIMENTI CONCERNENTI LA CONCESSIONE Data 15/6/1998 Natura del provvedimento Attribuzione	Decorrenza 1/1/1997	BUIG XLII - 6	PERIODO DI VIGENZA -	SCADENZA 01/01/2017	AREA (Kmq) 121,96	UBICAZIONE DELLA CONCESSIONE EMILIA ROMAGNA (121,96) Reggio Emilia Modena Lombardia (0,3) Mantova
916	CODICE E DENOMINAZIONE DELLA CONCESSIONE	TITOLARI DELLA CONCESSIONE e relative quote di partecipazione (%) ENI (100) (r.u.)	PROVVEDIMENTI CONCERNENTI LA CONCESSIONE Data 15/6/1998 Natura del provvedimento Attribuzione	Decorrenza 1/1/1997	BUIG XLII - 6	PERIODO DI VIGENZA -	SCADENZA 01/01/2017	AREA (Kmq) 56,65	UBICAZIONE DELLA CONCESSIONE EMILIA ROMAGNA (56,65) Ravenna
	PORTO CORSINI TERRA								

ELENCO DELLE CONCESSIONI DI COLTIVAZIONE ACCORDATE NELLA TERRAFERMA - Aggiornamento 31/ottobre/2009

917	CODICE E DENOMINAZIONE DELLA CONCESSIONE RAVENNA TERRA	TITOLARI DELLA CONCESSIONE e relative quote di partecipazione (%) ENI (100) (r.u.)	Data 15/6/1998	PROVVEDIMENTI CONCERNENTI LA CONCESSIONE Natura del provvedimento Attribuzione	Decorrenza 1/1/1997	BUIG XLII - 6	PERIODO DI VIGENZA -	SCADENZA 01/01/2012	AREA (Kmq) 98,28	UBICAZIONE DELLA CONCESSIONE EMILIA ROMAGNA (98,28) Ravenna
918	CODICE E DENOMINAZIONE DELLA CONCESSIONE RECOVATO	TITOLARI DELLA CONCESSIONE e relative quote di partecipazione (%) GAS PLUS ITALIANA (100) (r.u.)	Data 15/6/1998 26/4/2001 12/2/2004 20/7/2004	PROVVEDIMENTI CONCERNENTI LA CONCESSIONE Natura del provvedimento Attribuzione Trasferimento Cambio intestazione Cambio intestazione	Decorrenza 1/1/1997 26/2/2001 1/1/2004 18/5/2004	BUIG XLII - 6 XLV - 5 XLVIII - 3 XLVIII - 8	PERIODO DI VIGENZA -	SCADENZA 01/01/2017	AREA (Kmq) 36,75	UBICAZIONE DELLA CONCESSIONE EMILIA ROMAGNA (36,75) Modena Bologna
919	CODICE E DENOMINAZIONE DELLA CONCESSIONE RIVALTA	TITOLARI DELLA CONCESSIONE e relative quote di partecipazione (%) ENI (100) (r.u.)	Data 15/6/1998	PROVVEDIMENTI CONCERNENTI LA CONCESSIONE Natura del provvedimento Attribuzione	Decorrenza 1/1/1997	BUIG XLII - 6	PERIODO DI VIGENZA -	SCADENZA 01/01/2002	AREA (Kmq) 19,59	UBICAZIONE DELLA CONCESSIONE EMILIA ROMAGNA (19,59) Reggio Emilia
Nota: Presentata istanza di proroga pubblicata nel B.U.I.G. - Anno XLV - N. 1.										
920	CODICE E DENOMINAZIONE DELLA CONCESSIONE SAN POTTIO	TITOLARI DELLA CONCESSIONE e relative quote di partecipazione (%) ENI (100) (r.u.)	Data 15/6/1998 10/3/2004	PROVVEDIMENTI CONCERNENTI LA CONCESSIONE Natura del provvedimento Attribuzione Proroga	Decorrenza 1/1/1997 1/1/2002	BUIG XLII - 6 XLVIII - 4	PERIODO DI VIGENZA -	SCADENZA 01/01/2007	AREA (Kmq) 73,78	UBICAZIONE DELLA CONCESSIONE EMILIA ROMAGNA (73,78) Ravenna
Nota: Presentata istanza di proroga pubblicata nel B.U.I.G. - Anno L - N. 1.										
921	CODICE E DENOMINAZIONE DELLA CONCESSIONE TRESIGALLO	TITOLARI DELLA CONCESSIONE e relative quote di partecipazione (%) ENI (100) (r.u.)	Data 15/6/1998 15/10/2001	PROVVEDIMENTI CONCERNENTI LA CONCESSIONE Natura del provvedimento Attribuzione Conferma	Decorrenza 1/1/1997 15/10/2001	BUIG XLII - 6 XLV - 11	PERIODO DI VIGENZA -	SCADENZA 01/01/2017	AREA (Kmq) 100,15	UBICAZIONE DELLA CONCESSIONE EMILIA ROMAGNA (100,15) Ferrara
Nota: Presentata istanza di rinuncia pubblicata nel B.U.I.G. - Anno XLVIII - N. 9.										
922	CODICE E DENOMINAZIONE DELLA CONCESSIONE ALFONSINE	TITOLARI DELLA CONCESSIONE e relative quote di partecipazione (%) ENI (100) (r.u.)	Data 18/6/1998 27/9/2001	PROVVEDIMENTI CONCERNENTI LA CONCESSIONE Natura del provvedimento Attribuzione Conferma	Decorrenza 1/1/1997 27/9/2001	BUIG XLII - 6 XLV - 10	PERIODO DI VIGENZA -	SCADENZA 01/01/2017	AREA (Kmq) 85,88	UBICAZIONE DELLA CONCESSIONE EMILIA ROMAGNA (85,88) Ravenna
924	CODICE E DENOMINAZIONE DELLA CONCESSIONE SANTERNO	TITOLARI DELLA CONCESSIONE e relative quote di partecipazione (%) ENI (100) (r.u.)	Data 18/6/1998	PROVVEDIMENTI CONCERNENTI LA CONCESSIONE Natura del provvedimento Attribuzione	Decorrenza 1/1/1997	BUIG XLII - 6	PERIODO DI VIGENZA -	SCADENZA 01/01/2017	AREA (Kmq) 39,39	UBICAZIONE DELLA CONCESSIONE EMILIA ROMAGNA (39,39) Ravenna Bologna

ELENCO DELLE CONCESSIONI DI COLTIVAZIONE ACCORDATE NELLA TERRAFERMA - Aggiornamento 31/ottobre/2009

926	CODICE E DENOMINAZIONE DELLA CONCESSIONE PIETRAMALA	TITOLARI DELLA CONCESSIONE e relative quote di partecipazione (%) SIM (100) (r.u.)	PROVVEDIMENTI CONCERNENTI LA CONCESSIONE Data 4/8/1999 Natura del provvedimento Unificazione	PERIODO DI VIGENZA - BUIG XLIII - 9 XLIII - 9	SCADENZA 15/01/2006	AREA (Kmq) 27,16	UBICAZIONE DELLA CONCESSIONE TOSCANA (21,86) Firenze EMILIA ROMAGNA (5,3) Bologna
	Nota: Presentata istanza di proroga pubblicata nel B.U.I.G. Anno XLIX - N. 7.						
927	CODICE E DENOMINAZIONE DELLA CONCESSIONE RECOLETA	TITOLARI DELLA CONCESSIONE e relative quote di partecipazione (%) GAS PLUS ITALIANA (100) (r.u.)	PROVVEDIMENTI CONCERNENTI LA CONCESSIONE Data 8/9/1999 12/2/2004 20/7/2004 Natura del provvedimento Conferimento Cambio intestazione Cambio intestazione	PERIODO DI VIGENZA - BUIG XLIII - 10 XLVIII - 3 XLVIII - 8	SCADENZA 08/09/2019	AREA (Kmq) 44,62	UBICAZIONE DELLA CONCESSIONE BASILICATA (44,62) Matera
928	CODICE E DENOMINAZIONE DELLA CONCESSIONE GORGOGNONE	TITOLARI DELLA CONCESSIONE e relative quote di partecipazione (%) TOTAL ITALIA (50) (r.u.) SHELL ITALIA E P (25) ESSO ITALIANA (25)	PROVVEDIMENTI CONCERNENTI LA CONCESSIONE Data 19/11/1999 16/3/2000 20/3/2000 29/11/2000 20/4/2001 15/11/2002 5/6/2003 16/7/2003 12/2/2004 31/7/2007 Natura del provvedimento Unificazione Approvazione nuovo programma di ricerca Cambio intestazione quota Cambio intestazione quota Cambio intestazione quota Trasferimento quota e nomina r.u. Cambio intestazione quota Cambio intestazione quota Cambio intestazione quota Adeguamento programma lavori	PERIODO DI VIGENZA - BUIG XLIII - 12 XLIV - 5 XLIV - 4 XLIV - 12 XLV - 5 XLVI - 12 XLVII - 7 XLVII - 8 XLVIII - 3 LI - 8	SCADENZA 14/07/2013	AREA (Kmq) 290,59	UBICAZIONE DELLA CONCESSIONE BASILICATA (290,59) Potenza Matera
930	CODICE E DENOMINAZIONE DELLA CONCESSIONE MIGLIANICO	TITOLARI DELLA CONCESSIONE e relative quote di partecipazione (%) ENI (100) (r.u.)	PROVVEDIMENTI CONCERNENTI LA CONCESSIONE Data 19/4/2002 6/7/2005 Natura del provvedimento Conferimento Modifica programma lavoro	PERIODO DI VIGENZA 1° periodo BUIG XLVI - 5 XLIX - 8	SCADENZA 19/04/2022	AREA (Kmq) 29,3	UBICAZIONE DELLA CONCESSIONE ABRUZZO (29,3) Chieti
931	CODICE E DENOMINAZIONE DELLA CONCESSIONE QUARTO	TITOLARI DELLA CONCESSIONE e relative quote di partecipazione (%) ENI (66,6666666666667) (r.u.) EDISON (33,3333333333333)	PROVVEDIMENTI CONCERNENTI LA CONCESSIONE Data 12/1/2004 12/2/2004 Natura del provvedimento Conferimento Intestazione quota	PERIODO DI VIGENZA 1° periodo BUIG XLVIII - 2 XLVIII - 3	SCADENZA 12/01/2024	AREA (Kmq) 58,42	UBICAZIONE DELLA CONCESSIONE EMILIA ROMAGNA (58,42) Piacenza
932	CODICE E DENOMINAZIONE DELLA CONCESSIONE VAL D'AGRI	TITOLARI DELLA CONCESSIONE e relative quote di partecipazione (%) ENI (60,77) (r.u.) SHELL ITALIA E P (39,23)	PROVVEDIMENTI CONCERNENTI LA CONCESSIONE Data 28/12/2005 18/2/2008 Natura del provvedimento Unificazione Adeguamento ripartizione quote	PERIODO DI VIGENZA - BUIG L - 1 LII - 3	SCADENZA 26/10/2019	AREA (Kmq) 660,15	UBICAZIONE DELLA CONCESSIONE BASILICATA (660,15) Potenza

ELENCO DELLE CONCESSIONI DI COLTIVAZIONE ACCORDATE NELLA TERRAFERMA - Aggiornamento 31/ottobre/2009

933	CODICE E DENOMINAZIONE DELLA CONCESSIONE CAPPARUCCIA	TITOLARI DELLA CONCESSIONE e relative quote di partecipazione (%)	PROVVEDIMENTI CONCERNENTI LA CONCESSIONE	PERIODO DI VIGENZA	SCADENZA	AREA (Kmq)	UBICAZIONE DELLA CONCESSIONE
		ENI (77,8) (r.u.) EDISON (22,2)					
934	CODICE E DENOMINAZIONE DELLA CONCESSIONE CASCINA CASTELLO	TITOLARI DELLA CONCESSIONE e relative quote di partecipazione (%)	PROVVEDIMENTI CONCERNENTI LA CONCESSIONE	PERIODO DI VIGENZA	SCADENZA	AREA (Kmq)	UBICAZIONE DELLA CONCESSIONE
		NORTHSUN ITALIA (100) (r.u.)					
935	CODICE E DENOMINAZIONE DELLA CONCESSIONE SILLARO	TITOLARI DELLA CONCESSIONE e relative quote di partecipazione (%)	PROVVEDIMENTI CONCERNENTI LA CONCESSIONE	PERIODO DI VIGENZA	SCADENZA	AREA (Kmq)	UBICAZIONE DELLA CONCESSIONE
		NORTHSUN ITALIA (65) (r.u.) PO VALLEY OPERATIONS PTY (35)					

ELENCO DELLE CONCESSIONI DI COLTIVAZIONE ACCORDATE NEL SOTTOFONDO MARINO - Aggiornamento 31/ottobre/2009

CONCESSIONI DI COLTIVAZIONE ACCORDATE NEL SOTTOFONDO MARINO

Leggi 21 luglio 1967, n. 613 e successive modificazioni, 9 gennaio 1991, n. 9 e Decreto Legislativo 25 novembre 1996, n. 625

Nel sottofondo marino sono vigenti n. 65 CONCESSIONI DI COLTIVAZIONE per complessivi 8878,51 Km²

Zona marina	Numero concessioni	Superficie (Km ²)
EMILIA ROMAGNA	0	15,00
ZONA A	37	4.066,79
ZONA B	19	3.365,13
ZONA C	3	659,51
ZONA D	3	153,41
ZONA F	3	618,67

Nota:

Nel caso di titoli afferenti a due o più zone finitime, a ciascuna di tali zone viene attribuita la parte di area del titolo minerario ad essa afferente e l'unità mineraria viene attribuita alla zona cui compete la parte maggiore dell'area del titolo medesimo

ELENCO DELLE CONCESSIONI DI COLTIVAZIONE ACCORDATE NEL SOTTOFONDO MARINO - Aggiornamento 31/ottobre/2009

952	CODICE E DENOMINAZIONE DELLA CONCESSIONE	TITOLARI DELLA CONCESSIONE e relative quote di partecipazione (%)	PROVVEDIMENTI CONCERNENTI LA CONCESSIONE		PERIODO DI VIGENZA	SCADENZA	AREA (Kmq)	UBICAZIONE DELLA CONCESSIONE
			Data	Natura del provvedimento				
	CERVIA MARE	ENI (100) (r.u.)	24/2/1967	Natura del provvedimento	-	12/09/2011	30	ZONA A (30)
			12/3/1968	Conferimento	XI - 5			
			31/7/1986	Conferma	XII - 7			
			24/3/1992	Approvazione piano sviluppo	XXXI - 3			
			26/8/1996	Approvazione nuovo piano sviluppo	XXXVI - 5			
			13/2/1998	Proroga	XL - 9			
			20/2/2001	Cambio intestazione	XLII - 3			
			23/8/2006	Modifica programma sviluppo	XLV - 3			
				Proroga	L - 9			
953	CODICE E DENOMINAZIONE DELLA CONCESSIONE	TITOLARI DELLA CONCESSIONE e relative quote di partecipazione (%)	PROVVEDIMENTI CONCERNENTI LA CONCESSIONE		PERIODO DI VIGENZA	SCADENZA	AREA (Kmq)	UBICAZIONE DELLA CONCESSIONE
FASCIA CERVIA MARE			Data	Natura del provvedimento				
		ENI (100) (r.u.)	1/8/1967	Natura del provvedimento	-	01/08/2012	27,0196	ZONA A (27,0196)
			12/3/1968	Conferimento	XI - 9			
			31/7/1986	Conferma	XII - 9			
			24/3/1992	Approvazione piano sviluppo	XXXI - 3			
			21/11/1997	Approvazione nuovo piano sviluppo	XXXVI - 5			
			13/2/1998	Proroga	XLI - 12			
			20/2/2001	Cambio intestazione	XLII - 3			
			10/6/2008	Modifica programma sviluppo	XLV - 3			
				Proroga	LII - 7			
954	CODICE E DENOMINAZIONE DELLA CONCESSIONE	TITOLARI DELLA CONCESSIONE e relative quote di partecipazione (%)	PROVVEDIMENTI CONCERNENTI LA CONCESSIONE		PERIODO DI VIGENZA	SCADENZA	AREA (Kmq)	UBICAZIONE DELLA CONCESSIONE
B.C 1.LF			Data	Natura del provvedimento				
		EDISON (95) (r.u.)	27/8/1970	Natura del provvedimento	-	27/08/2010	93,19	ZONA B (93,19)
			2/9/1974	Conferimento	XV - 2			
			19/4/1979	Ampliamento	XIX - 1			
			4/8/1993	Cambio intestazione quota	XXIII - 8			
			9/5/1996	Cambio intestazione quota	XXXVII - 10			
			23/11/1998	Cambio intestazione quota	XL - 6			
			15/9/1999	Cambio intestazione quota	XL - 6			
			31/5/2001	Cambio intestazione quota	XLII - 12			
			12/2/2004	Cambio intestazione quota	XLIII - 10			
			20/7/2004	Cambio intestazione quota	XLV - 6			
				Proroga	XLVIII - 3			
					XLVIII - 3			
					XLVIII - 8			

Nota: Presentata istanza di proroga pubblicata nel B.U.I.G. Anno LIII - N. 9.

ELENCO DELLE CONCESSIONI DI COLTIVAZIONE ACCORDATE NEL SOTTOFONDO MARINO - Aggiornamento 31/ottobre/2009

955 CODICE E DENOMINAZIONE DELLA CONCESSIONE	TITOLARI DELLA CONCESSIONE e relative quote di partecipazione (%)	PROVVEDIMENTI CONCERNENTI LA CONCESSIONE		PERIODO DI VIGENZA	SCADENZA	AREA (Kmq)	UBICAZIONE DELLA CONCESSIONE
		Data	Natura del provvedimento				
C.C 1.AG	ENI MEDITERRANEA IDROCARBURI (100) (r.u.)	6/10/1970 2/9/1996 28/4/1997 22/7/1997 13/2/1998 3/10/2005 10/6/2008	Rinnovo Modifica programma lavoro Proroga Approvazione nuovo piano sviluppo Cambio intestazione Trasferimento Proroga	18/8/1977 2/9/1996 18/8/1997 22/7/1997 1/1/1998 13/1/2005 18/8/2007	-	79,91	ZONA C (79,91)
956							
CODICE E DENOMINAZIONE DELLA CONCESSIONE	TITOLARI DELLA CONCESSIONE e relative quote di partecipazione (%)	PROVVEDIMENTI CONCERNENTI LA CONCESSIONE		PERIODO DI VIGENZA	SCADENZA	AREA (Kmq)	UBICAZIONE DELLA CONCESSIONE
A.C 1.AG	ENI (100) (r.u.)	2/12/1970 6/8/1993 20/9/1996 13/2/1998 23/5/2001 7/6/2001	Conferimento Approvazione nuovo piano sviluppo Modifica programma sviluppo Cambio intestazione Proroga Modifica programma sviluppo	13/9/1970 6/8/1993 20/9/1996 1/1/1998 13/9/2000 7/6/2001	-	152,94	ZONA A (152,94)
Nota: Presentata istanza di proroga pubblicata nel B.U.I.G. Anno LIII - N. 10.							
957							
CODICE E DENOMINAZIONE DELLA CONCESSIONE	TITOLARI DELLA CONCESSIONE e relative quote di partecipazione (%)	PROVVEDIMENTI CONCERNENTI LA CONCESSIONE		PERIODO DI VIGENZA	SCADENZA	AREA (Kmq)	UBICAZIONE DELLA CONCESSIONE
B.C 2.LF	EDISON (95) (r.u.) GAS PLUS ITALIANA (5)	2/12/1970 24/4/1979 4/8/1993 9/5/1996 9/5/1996 23/11/1998 15/9/1999 31/5/2001 12/2/2004 20/7/2004	Conferimento Cambio intestazione quota Cambio intestazione quota Cambio intestazione quota Cambio intestazione quota Cambio intestazione quota Proroga Cambio intestazione quota Cambio intestazione quota Cambio intestazione quota	2/12/1970 27/11/1978 23/4/1992 1/1/1996 1/3/1996 29/6/1998 1/7/1999 2/12/2000 1/12/2003 1/1/2004 18/5/2004	-	38,07	ZONA B (38,07)
958							
CODICE E DENOMINAZIONE DELLA CONCESSIONE	TITOLARI DELLA CONCESSIONE e relative quote di partecipazione (%)	PROVVEDIMENTI CONCERNENTI LA CONCESSIONE		PERIODO DI VIGENZA	SCADENZA	AREA (Kmq)	UBICAZIONE DELLA CONCESSIONE
A.C 2.AS	ENI (100) (r.u.)	3/12/1970 10/3/1971 13/2/1998 13/6/2001	Conferimento Trasferimento quota Cambio intestazione Proroga	3/12/1970 10/3/1971 1/1/1998 3/12/2000	-	54,56	ZONA A (54,56)

ELENCO DELLE CONCESSIONI DI COLTIVAZIONE ACCORDATE NEL SOTTOFONDO MARINO - Aggiornamento 31/ottobre/2009

959	CODICE E DENOMINAZIONE DELLA CONCESSIONE	TITOLARI DELLA CONCESSIONE e relative quote di partecipazione (%)	PROVVEDIMENTI CONCERNENTI LA CONCESSIONE		PERIODO DI VIGENZA	SCADENZA	AREA (Kmq)	UBICAZIONE DELLA CONCESSIONE
			Data	Natura del provvedimento				
	A.C 3.AS	ENI (100) (r.u.)	3/12/1970 10/3/1971 6/8/1993 20/9/1996 13/2/1998 13/6/2001	Decorrenza Conferimento Trasferimento quota Approvazione nuovo piano sviluppo Modifica programma sviluppo Cambio intestazione Proroga	XV - 1 XV - 4 XXXVII - 9 XL - 10 XLII - 3 XLV - 7	03/12/2010	23,476	ZONA A (23,476)
	960							
	A.C 4.AS	ENI (100) (r.u.)	15/3/1973 7/7/1973 31/7/1986 24/3/1992 13/2/1998 20/2/2001 27/11/2003	Decorrenza Conferimento Trasferimento quota Approvazione nuovo piano sviluppo Approvazione nuovo piano sviluppo Cambio intestazione Modifica programma sviluppo Proroga	XVII - 6 XVII - 11 XXXI - 3 XXXVI - 5 XLII - 3 XLV - 3 XLVIII - 1	15/03/2013	23,87	ZONA A (23,87)
	961							
	B.C 3.AS	ENI (100) (r.u.)	7/7/1973 30/10/1974 7/2/1976 14/12/1981 31/7/1986 13/2/1998 4/12/1998	Decorrenza Conferimento Trasferimento quota Trasferimento quota Ampliamento Modifica programma lavoro Cambio intestazione Approvazione programma sviluppo ed esplorazione	XVIII - 2 XIX - 3 XX - 5 XXVI - 6 XXXI - 2 XLII - 3 XLIII - 1	07/07/2013	221,69	ZONA B (221,69)
	962							
	B.C 4.AS	ENI (100) (r.u.)	23/10/2000 12/5/2003	approvazione programma sviluppo e perforazione Proroga	XLIV - 11 XLVII - 6			
	B.C 4.AS	ENI (100) (r.u.)	7/7/1973 30/10/1974 7/2/1976 13/2/1998 7/4/2003	Decorrenza Conferimento Trasferimento quota Trasferimento quota Cambio intestazione Proroga	XVIII - 2 XIX - 3 XX - 5 XLII - 3 XLVII - 5	07/07/2013	147,17	ZONA B (147,17)

Nota: Presentata istanza di proroga pubblicata nel B.U.I.G. Anno XLVI - N. 8.

ELENCO DELLE CONCESSIONI DI COLTIVAZIONE ACCORDATE NEL SOTTOFONDO MARINO - Aggiornamento 31/ottobre/2009

963	CODICE E DENOMINAZIONE DELLA CONCESSIONE	TITOLARI DELLA CONCESSIONE e relative quote di partecipazione (%)	PROVVEDIMENTI CONCERNENTI LA CONCESSIONE	PERIODO DI VIGENZA	SCADENZA	AREA (Kmq)	UBICAZIONE DELLA CONCESSIONE																																
	D.C 1.AG	ENI (100) (r.u.)	<table border="1"> <thead> <tr> <th>Data</th> <th>Natura del provvedimento</th> <th>Decorrenza</th> <th>BUIG</th> </tr> </thead> <tbody> <tr> <td>7/7/1973</td> <td>Conferimento</td> <td>7/7/1973</td> <td>XVIII - 2</td> </tr> <tr> <td>5/7/1994</td> <td>Aggiornamento programma lavoro</td> <td>5/7/1994</td> <td>XXXVIII - 8</td> </tr> <tr> <td>13/2/1998</td> <td>Cambio intestazione</td> <td>1/1/1998</td> <td>XLII - 3</td> </tr> <tr> <td>11/2/2003</td> <td>Proroga</td> <td>7/7/2003</td> <td>XLVII - 3</td> </tr> </tbody> </table>	Data	Natura del provvedimento	Decorrenza	BUIG	7/7/1973	Conferimento	7/7/1973	XVIII - 2	5/7/1994	Aggiornamento programma lavoro	5/7/1994	XXXVIII - 8	13/2/1998	Cambio intestazione	1/1/1998	XLII - 3	11/2/2003	Proroga	7/7/2003	XLVII - 3	-	07/07/2013	68,42	ZONA D (68,42)												
Data	Natura del provvedimento	Decorrenza	BUIG																																				
7/7/1973	Conferimento	7/7/1973	XVIII - 2																																				
5/7/1994	Aggiornamento programma lavoro	5/7/1994	XXXVIII - 8																																				
13/2/1998	Cambio intestazione	1/1/1998	XLII - 3																																				
11/2/2003	Proroga	7/7/2003	XLVII - 3																																				
964	CODICE E DENOMINAZIONE DELLA CONCESSIONE	TITOLARI DELLA CONCESSIONE e relative quote di partecipazione (%)	PROVVEDIMENTI CONCERNENTI LA CONCESSIONE	PERIODO DI VIGENZA	SCADENZA	AREA (Kmq)	UBICAZIONE DELLA CONCESSIONE																																
	A.C 5.AV	ENI (100) (r.u.)	<table border="1"> <thead> <tr> <th>Data</th> <th>Natura del provvedimento</th> <th>Decorrenza</th> <th>BUIG</th> </tr> </thead> <tbody> <tr> <td>3/3/1974</td> <td>Conferimento</td> <td>3/3/1974</td> <td>XVIII - 6</td> </tr> <tr> <td>23/7/1975</td> <td>Trasferimento quota</td> <td>23/7/1975</td> <td>XX - 1</td> </tr> <tr> <td>9/4/1976</td> <td>Trasferimento quota</td> <td>9/4/1976</td> <td>XX - 6</td> </tr> <tr> <td>30/6/1980</td> <td>Trasferimento quota</td> <td>30/6/1980</td> <td>XXIV - 7</td> </tr> <tr> <td>4/3/1996</td> <td>Modifica programma lavoro</td> <td>4/3/1996</td> <td>XL - 4</td> </tr> <tr> <td>13/2/1998</td> <td>Cambio intestazione</td> <td>1/1/1998</td> <td>XLII - 3</td> </tr> <tr> <td>3/12/2004</td> <td>Proroga</td> <td>3/3/2004</td> <td>XLIX - 1</td> </tr> </tbody> </table>	Data	Natura del provvedimento	Decorrenza	BUIG	3/3/1974	Conferimento	3/3/1974	XVIII - 6	23/7/1975	Trasferimento quota	23/7/1975	XX - 1	9/4/1976	Trasferimento quota	9/4/1976	XX - 6	30/6/1980	Trasferimento quota	30/6/1980	XXIV - 7	4/3/1996	Modifica programma lavoro	4/3/1996	XL - 4	13/2/1998	Cambio intestazione	1/1/1998	XLII - 3	3/12/2004	Proroga	3/3/2004	XLIX - 1	-	03/03/2014	19,16	ZONA A (19,16)
Data	Natura del provvedimento	Decorrenza	BUIG																																				
3/3/1974	Conferimento	3/3/1974	XVIII - 6																																				
23/7/1975	Trasferimento quota	23/7/1975	XX - 1																																				
9/4/1976	Trasferimento quota	9/4/1976	XX - 6																																				
30/6/1980	Trasferimento quota	30/6/1980	XXIV - 7																																				
4/3/1996	Modifica programma lavoro	4/3/1996	XL - 4																																				
13/2/1998	Cambio intestazione	1/1/1998	XLII - 3																																				
3/12/2004	Proroga	3/3/2004	XLIX - 1																																				
965	CODICE E DENOMINAZIONE DELLA CONCESSIONE	TITOLARI DELLA CONCESSIONE e relative quote di partecipazione (%)	PROVVEDIMENTI CONCERNENTI LA CONCESSIONE	PERIODO DI VIGENZA	SCADENZA	AREA (Kmq)	UBICAZIONE DELLA CONCESSIONE																																
	A.C 7.AS	ENI (100) (r.u.)	<table border="1"> <thead> <tr> <th>Data</th> <th>Natura del provvedimento</th> <th>Decorrenza</th> <th>BUIG</th> </tr> </thead> <tbody> <tr> <td>12/11/1974</td> <td>Conferimento</td> <td>12/11/1974</td> <td>XIX - 4</td> </tr> <tr> <td>7/2/1976</td> <td>Trasferimento quota</td> <td>7/2/1976</td> <td>XX - 5</td> </tr> <tr> <td>26/6/1981</td> <td>Ampliamento</td> <td>23/10/1979</td> <td>XXVI - 4</td> </tr> <tr> <td>20/11/1985</td> <td>Modifica programma lavoro</td> <td>20/11/1985</td> <td>XXX - 4</td> </tr> <tr> <td>13/2/1998</td> <td>Cambio intestazione</td> <td>1/1/1998</td> <td>XLII - 3</td> </tr> <tr> <td>25/1/1999</td> <td>Modifica programma sviluppo</td> <td>25/1/1999</td> <td>XLIII - 2</td> </tr> <tr> <td>10/5/2004</td> <td>Proroga</td> <td>12/11/2004</td> <td>XLVIII - 6</td> </tr> </tbody> </table>	Data	Natura del provvedimento	Decorrenza	BUIG	12/11/1974	Conferimento	12/11/1974	XIX - 4	7/2/1976	Trasferimento quota	7/2/1976	XX - 5	26/6/1981	Ampliamento	23/10/1979	XXVI - 4	20/11/1985	Modifica programma lavoro	20/11/1985	XXX - 4	13/2/1998	Cambio intestazione	1/1/1998	XLII - 3	25/1/1999	Modifica programma sviluppo	25/1/1999	XLIII - 2	10/5/2004	Proroga	12/11/2004	XLVIII - 6	-	12/11/2014	210,16	ZONA A (210,16)
Data	Natura del provvedimento	Decorrenza	BUIG																																				
12/11/1974	Conferimento	12/11/1974	XIX - 4																																				
7/2/1976	Trasferimento quota	7/2/1976	XX - 5																																				
26/6/1981	Ampliamento	23/10/1979	XXVI - 4																																				
20/11/1985	Modifica programma lavoro	20/11/1985	XXX - 4																																				
13/2/1998	Cambio intestazione	1/1/1998	XLII - 3																																				
25/1/1999	Modifica programma sviluppo	25/1/1999	XLIII - 2																																				
10/5/2004	Proroga	12/11/2004	XLVIII - 6																																				
966	CODICE E DENOMINAZIONE DELLA CONCESSIONE	TITOLARI DELLA CONCESSIONE e relative quote di partecipazione (%)	PROVVEDIMENTI CONCERNENTI LA CONCESSIONE	PERIODO DI VIGENZA	SCADENZA	AREA (Kmq)	UBICAZIONE DELLA CONCESSIONE																																
	B.C 5.AS	ENI (100) (r.u.)	<table border="1"> <thead> <tr> <th>Data</th> <th>Natura del provvedimento</th> <th>Decorrenza</th> <th>BUIG</th> </tr> </thead> <tbody> <tr> <td>12/11/1974</td> <td>Conferimento</td> <td>12/11/1974</td> <td>XIX - 4</td> </tr> <tr> <td>7/2/1976</td> <td>Trasferimento quota</td> <td>7/2/1976</td> <td>XX - 5</td> </tr> <tr> <td>5/10/1996</td> <td>Modifica programma lavoro</td> <td>5/10/1996</td> <td>XL - 11</td> </tr> <tr> <td>13/2/1998</td> <td>Cambio intestazione</td> <td>1/1/1998</td> <td>XLII - 3</td> </tr> <tr> <td>3/12/2004</td> <td>Proroga</td> <td>12/11/2004</td> <td>XLIX - 1</td> </tr> </tbody> </table>	Data	Natura del provvedimento	Decorrenza	BUIG	12/11/1974	Conferimento	12/11/1974	XIX - 4	7/2/1976	Trasferimento quota	7/2/1976	XX - 5	5/10/1996	Modifica programma lavoro	5/10/1996	XL - 11	13/2/1998	Cambio intestazione	1/1/1998	XLII - 3	3/12/2004	Proroga	12/11/2004	XLIX - 1	-	12/11/2014	98,35	ZONA B (98,35)								
Data	Natura del provvedimento	Decorrenza	BUIG																																				
12/11/1974	Conferimento	12/11/1974	XIX - 4																																				
7/2/1976	Trasferimento quota	7/2/1976	XX - 5																																				
5/10/1996	Modifica programma lavoro	5/10/1996	XL - 11																																				
13/2/1998	Cambio intestazione	1/1/1998	XLII - 3																																				
3/12/2004	Proroga	12/11/2004	XLIX - 1																																				
967	CODICE E DENOMINAZIONE DELLA CONCESSIONE	TITOLARI DELLA CONCESSIONE e relative quote di partecipazione (%)	PROVVEDIMENTI CONCERNENTI LA CONCESSIONE	PERIODO DI VIGENZA	SCADENZA	AREA (Kmq)	UBICAZIONE DELLA CONCESSIONE																																
	A.C 6.AS	ENI (100) (r.u.)	<table border="1"> <thead> <tr> <th>Data</th> <th>Natura del provvedimento</th> <th>Decorrenza</th> <th>BUIG</th> </tr> </thead> <tbody> <tr> <td>12/11/1974</td> <td>Conferimento</td> <td>12/11/1974</td> <td>XIX - 5</td> </tr> <tr> <td>7/2/1976</td> <td>Trasferimento quota</td> <td>7/2/1976</td> <td>XX - 5</td> </tr> <tr> <td>13/2/1998</td> <td>Cambio intestazione</td> <td>1/1/1998</td> <td>XLII - 3</td> </tr> <tr> <td>3/12/2004</td> <td>Proroga</td> <td>12/11/2004</td> <td>XLIX - 1</td> </tr> </tbody> </table>	Data	Natura del provvedimento	Decorrenza	BUIG	12/11/1974	Conferimento	12/11/1974	XIX - 5	7/2/1976	Trasferimento quota	7/2/1976	XX - 5	13/2/1998	Cambio intestazione	1/1/1998	XLII - 3	3/12/2004	Proroga	12/11/2004	XLIX - 1	-	12/11/2014	33,37	ZONA A (33,37)												
Data	Natura del provvedimento	Decorrenza	BUIG																																				
12/11/1974	Conferimento	12/11/1974	XIX - 5																																				
7/2/1976	Trasferimento quota	7/2/1976	XX - 5																																				
13/2/1998	Cambio intestazione	1/1/1998	XLII - 3																																				
3/12/2004	Proroga	12/11/2004	XLIX - 1																																				

ELENCO DELLE CONCESSIONI DI COLTIVAZIONE ACCORDATE NEL SOTTOFONDO MARINO - Aggiornamento 31/ottobre/2009

CODICE E DENOMINAZIONE DELLA CONCESSIONE	TITOLARI DELLA CONCESSIONE e relative quote di partecipazione (%)	PROVVEDIMENTI CONCERNENTI LA CONCESSIONE		PERIODO DI VIGENZA	SCADENZA	AREA (Km ^q)	UBICAZIONE DELLA CONCESSIONE	
		Data	Natura del provvedimento					
968 B.C 7.LF Nota: Presentata istanza di unificazione con la concessione «FIUME TENNA» pubblicata nel B.U.I.G. - Anno XX - N. 6.	EDISON (95) (r.u.) GAS PLUS ITALIANA (5)	20/5/1975	Natura del provvedimento	Decorrenza	-	201	ZONA B (201)	
		19/4/1979	Conferimento	29/5/1974				BUIG
		7/4/1989	Cambio intestazione quota	27/11/1978				XIX - 9
		4/8/1993	Trasferimento quota	7/4/1989				XXIII - 8
		4/3/1994	Cambio intestazione quota	23/4/1992				XXXIII - 11
		4/3/1994	Trasferimento quota	2/10/1989				XXXVII - 10
		18/3/1996	Sospensione attività di sviluppo	23/3/1993				XXXVIII - 4
			Proroga sospensione attività di sviluppo	23/3/1995				XL - 4
		9/5/1996	Cambio intestazione quota	1/1/1996				XL - 6
		9/5/1996	Cambio intestazione quota	1/3/1996				XL - 6
		30/4/1997	Modifica programma sviluppo	30/4/1997				XLI - 5
		23/11/1998	Cambio intestazione quota	29/6/1998				XLII - 12
		15/9/1999	Cambio intestazione quota	1/7/1999				XLIII - 10
12/2/2004	Cambio intestazione quota	1/12/2003	XLVIII - 3					
12/2/2004	Cambio intestazione quota	1/1/2004	XLVIII - 3					
27/5/2004	Proroga	29/5/2004	XLVIII - 6					
20/7/2004	Cambio intestazione quota	18/5/2004	XLVIII - 8					
970 A.C 8.ME	ENI (81) (r.u.) EDISON (19)	5/11/1975	Natura del provvedimento	Decorrenza	-	51,27	ZONA A (51,27)	
		10/6/1976	Conferimento	5/11/1975				BUIG
		24/11/1978	Rettifica	10/6/1976				XX - 1
		16/12/1980	Trasferimento quota	24/11/1978				XX - 8
		26/4/1983	Estensione titolarità	16/12/1980				XXXIII - 7
		25/10/1985	Cambio intestazione quota	26/4/1983				XXV - 4
		31/7/1986	Cambio intestazione quota	1/1/1985				XXVII - 8
		19/1/1987	Modifica programma lavoro	24/12/1985				XXX - 4
		20/7/1987	Trasferimento quota	19/1/1987				XXXI - 2
		8/11/1988	Cambio intestazione quota	1/12/1986				XXXI - 8
		8/8/1991	Trasferimento quota	26/11/1987				XXXII - 4
		12/5/1992	Cambio intestazione quota	1/7/1989				XXXIII - 7
		2/9/1993	Trasferimento quota	1/7/1989				XXXVI - 6
		2/9/1993	Cambio intestazione quota	19/6/1991				XXXVI - 11
		9/5/1996	Cambio intestazione quota	1/8/1992				XXXVII - 10
		6/3/1997	Trasferimento quota	4/11/1992				XXXVII - 10
		6/3/1997	Ridominazione	1/3/1996				XL - 6
		13/2/1998	Cambio intestazione quota	11/7/1996				XLI - 4
		25/3/1998	Modifica programma sviluppo	6/3/1997				XLI - 4
		20/3/2000	Cambio intestazione quota	1/1/1998				XLII - 3
		20/4/2001	Cambio intestazione quota	25/3/1998				XLII - 4
		18/9/2001	Trasferimento quota	1/1/2000				XLIV - 4
		12/2/2004	Intestazione quota	1/10/2000				XLV - 5
		28/11/2005	Proroga	29/6/2001				XLV - 10
		28/11/2005	Approvazione nuovo programma lavoro	1/12/2003				XLVIII - 3
				5/11/2005				XLIX - 12
				28/11/2005				XLIX - 12

ELENCO DELLE CONCESSIONI DI COLTIVAZIONE ACCORDATE NEL SOTTOFONDO MARINO - Aggiornamento 31/ottobre/2009

CODICE E DENOMINAZIONE DELLA CONCESSIONE	TITOLARI DELLA CONCESSIONE e relative quote di partecipazione (%)	PROVVEDIMENTI CONCERNENTI LA CONCESSIONE		PERIODO DI VIGENZA	SCADENZA	AREA (Kmq)	UBICAZIONE DELLA CONCESSIONE
		Data	Natura del provvedimento				
971 B.C 8.LF	EDISON (61,7175) (r.u.) ENI (38,2825)	9/3/1978 20/11/1978 16/7/1979 13/9/1982 4/4/1984 8/5/1984 20/11/1985 15/4/1987 3/7/1989 29/6/1990	Natura del provvedimento Conferimento Trasferimento quota Cambio intestazione quota Trasferimento quota Modifica programma lavoro Trasferimento quota Approvazione programma definitivo Trasferimento quota Modifica programma lavoro Approvazione nuovo programma lavoro	9/3/1978 20/11/1978 27/11/1978 3/9/1982 4/4/1984 8/5/1984 20/11/1985 15/4/1987 3/7/1989 29/6/1990	-	369,62	ZONA B (369,62)
		9/9/1991	Approvazione nuovo programma di sviluppo e ricerca	9/9/1991			
		4/8/1993	Cambio intestazione quota	23/4/1992			
		13/2/1998	Cambio intestazione quota	1/1/1998			
		23/11/1998	Cambio intestazione quota	29/6/1998			
		15/9/1999	Cambio intestazione quota	1/7/1999			
		12/2/2004	Intestazione quota	1/12/2003			
		29/2/2008	Approvazione programma lavoro	29/2/2008			
		29/2/2008	Proroga	9/3/2008			
		9/9/1991	Approvazione nuovo programma di sviluppo e ricerca	9/9/1991			
		4/8/1993	Cambio intestazione quota	23/4/1992			
		13/2/1998	Cambio intestazione quota	1/1/1998			
		23/11/1998	Cambio intestazione quota	29/6/1998			
		15/9/1999	Cambio intestazione quota	1/7/1999			
		12/2/2004	Intestazione quota	1/12/2003			
		29/2/2008	Approvazione programma lavoro	29/2/2008			
		29/2/2008	Proroga	9/3/2008			
972 D.C 2.AG	ENI (100) (r.u.)	24/7/1978 15/7/1997 13/2/1998 10/6/2008	Natura del provvedimento Conferimento Integrazione programma lavoro Cambio intestazione Proroga	24/7/1978 15/7/1997 1/1/1998 24/7/2008	-	44,35	ZONA D (44,35)
		24/7/1978	Conferimento	24/7/1978			
		15/7/1997	Integrazione programma lavoro	15/7/1997			
		13/2/1998	Cambio intestazione	1/1/1998			
		10/6/2008	Proroga	24/7/2008			
973 B.C 9.AS	ENI (66,666667) (r.u.) EDISON (33,333333)	20/11/1978 6/10/1992 2/9/1993 13/2/1998 12/2/2004 10/6/2008	Natura del provvedimento Conferimento Trasferimento quota Cambio intestazione quota Cambio intestazione quota Intestazione quota Proroga	20/11/1978 18/3/1992 4/11/1992 1/1/1998 1/12/2003 20/11/2008	-	262,86	ZONA B (262,86)
		20/11/1978	Conferimento	20/11/1978			
		6/10/1992	Trasferimento quota	18/3/1992			
		2/9/1993	Cambio intestazione quota	4/11/1992			
		13/2/1998	Cambio intestazione quota	1/1/1998			
		12/2/2004	Intestazione quota	1/12/2003			
		10/6/2008	Proroga	20/11/2008			

ELENCO DELLE CONCESSIONI DI COLTIVAZIONE ACCORDATE NEL SOTTOFONDO MARINO - Aggiornamento 31/ottobre/2009

975	CODICE E DENOMINAZIONE DELLA CONCESSIONE	TITOLARI DELLA CONCESSIONE e relative quote di partecipazione (%)	PROVVEDIMENTI CONCERNENTI LA CONCESSIONE		PERIODO DI VIGENZA	SCADENZA	AREA (Kmq)	UBICAZIONE DELLA CONCESSIONE
			Data	Natura del provvedimento				
C.C 3.AG		ENI MEDITERRANEA IDROCARBURI (100) (r.u.)	13/6/1980	Natura del provvedimento Conferimento	-	13/06/2010	394,8	ZONA C (394,8)
			14/3/1989	Modifica programma lavoro	XXIV - 11			
			8/5/1996	Modifica programma lavoro	XXXIII - 11			
			22/7/1997	Approvazione nuovo programma di esplorazione	XL - 6			
			13/2/1998	Cambio intestazione	XLI - 8			
			12/7/2005	Trasferimento	XLII - 3			
			20/10/2005	Modifica programma lavoro	XLIX - 8			
					XLIX - 10			
976								
	CODICE E DENOMINAZIONE DELLA CONCESSIONE	TITOLARI DELLA CONCESSIONE e relative quote di partecipazione (%)	PROVVEDIMENTI CONCERNENTI LA CONCESSIONE		PERIODO DI VIGENZA	SCADENZA	AREA (Kmq)	UBICAZIONE DELLA CONCESSIONE
D.C 3.AG		ENI (100) (r.u.)	16/12/1980	Natura del provvedimento Conferimento	-	16/12/2010	47,84	ZONA D (23,74)
			5/6/1995	Sospensione attività di sviluppo e produzione	XXV - 4			ZONA F (24,1)
			23/6/1997	Proroga sosp. attività di sviluppo e produzione	XXXIX - 7			
			13/2/1998	Cambio intestazione	XLI - 7			
					XLII - 3			
977								
	CODICE E DENOMINAZIONE DELLA CONCESSIONE	TITOLARI DELLA CONCESSIONE e relative quote di partecipazione (%)	PROVVEDIMENTI CONCERNENTI LA CONCESSIONE		PERIODO DI VIGENZA	SCADENZA	AREA (Kmq)	UBICAZIONE DELLA CONCESSIONE
B.C 10.AS		ENI (51) (r.u.) EDISON (49)	16/12/1980	Natura del provvedimento Conferimento	-	27/05/2010	216,85	ZONA B (216,85)
			7/7/1989	Approvazione integrazione programma	XXV - 5			
			6/10/1992	Trasferimento quota	XXXV - 2			
			2/9/1993	Cambio intestazione quota	XXXVII - 10			
			13/2/1998	Cambio intestazione quota	XXXVII - 10			
			12/2/2004	Intestazione quota	XLII - 3			
					XLVIII - 3			
978								
	CODICE E DENOMINAZIONE DELLA CONCESSIONE	TITOLARI DELLA CONCESSIONE e relative quote di partecipazione (%)	PROVVEDIMENTI CONCERNENTI LA CONCESSIONE		PERIODO DI VIGENZA	SCADENZA	AREA (Kmq)	UBICAZIONE DELLA CONCESSIONE
A.C 9.AG		ENI (100) (r.u.)	26/6/1981	Natura del provvedimento Conferimento	-	23/10/2009	138,59	ZONA A (138,59)
			13/2/1998	Cambio intestazione	XXVI - 1			
					XLII - 3			
979								
	CODICE E DENOMINAZIONE DELLA CONCESSIONE	TITOLARI DELLA CONCESSIONE e relative quote di partecipazione (%)	PROVVEDIMENTI CONCERNENTI LA CONCESSIONE		PERIODO DI VIGENZA	SCADENZA	AREA (Kmq)	UBICAZIONE DELLA CONCESSIONE
B.C 11.AS		ENI (51) (r.u.) EDISON (49)	26/6/1981	Natura del provvedimento Conferimento	-	26/06/2011	177,59	ZONA B (177,59)
			6/10/1992	Trasferimento quota	XXVI - 1			
			2/9/1993	Cambio intestazione quota	XXXVI - 10			
			13/2/1998	Cambio intestazione quota	XXXVII - 10			
			12/2/2004	Intestazione quota	XLII - 3			
					XLVIII - 3			

ELENCO DELLE CONCESSIONI DI COLTIVAZIONE ACCORDATE NEL SOTTOFONDO MARINO - Aggiornamento 31/ottobre/2009

CODICE E DENOMINAZIONE DELLA CONCESSIONE	TITOLARI DELLA CONCESSIONE e relative quote di partecipazione (%)	PROVVEDIMENTI CONCERNENTI LA CONCESSIONE		PERIODO DI VIGENZA	SCADENZA	AREA (Kmq)	UBICAZIONE DELLA CONCESSIONE
		Data	Natura del provvedimento				
980 A.C 10.AG	ENI (100) (r.u.)	26/6/1981 25/10/1985 13/2/1998 29/7/2009	Natura del provvedimento Conferimento Modifica programma lavoro Cambio intestazione Proroga	XXVI - 6 XXX - 4 XLII - 3 LIII - 8	23/10/2019	76,95	ZONA A (76,95)
981 A.C 11.AG	ENI (90) (r.u.) LIGESTRA (10)	26/6/1981 27/12/1983 25/10/1985 4/7/1989 13/2/1998 4/7/2001 7/11/2008 6/7/2009	Natura del provvedimento Conferimento Estensione titolarità Modifica programma lavoro Trasferimento quota Cambio intestazione quota Cambio intestazione quota Proroga	XXVI - 6 XXVIII - 3 XXX - 4 XXXIII - 11 XLII - 3 XLV - 8 LII - 12 LIII - 8	23/10/2019	154,69	ZONA A (154,69)
983 D.C 4.AG	ENI (100) (r.u.)	13/9/1982 5/7/1994 13/2/1998	Natura del provvedimento Conferimento Aggiornamento programma lavoro Cambio intestazione	XXVI - 10 XXXVIII - 8 XLII - 3	31/03/2011	16,9	ZONA D (16,9)
984 A.C 12.AG	ENI (100) (r.u.)	13/9/1982 20/1/1987 17/6/1994 13/2/1998 29/7/2009	Natura del provvedimento Conferimento Modifica programma lavoro Approvazione nuovo programma di ricerca Cambio intestazione Proroga	XXVI - 12 XXXI - 5 XXXVIII - 8 XLII - 3 LIII - 8	23/10/2019	143,75	ZONA A (143,75)
985 A.C 13.AS	ENI (51) (r.u.) EDISON (49)	13/9/1982 6/12/1992 2/9/1993 17/6/1994 13/2/1998 12/2/2004 29/7/2009	Natura del provvedimento Conferimento Trasferimento quota Cambio intestazione lavoro Modifica programma lavoro Cambio intestazione quota Intestazione quota Proroga	XXVI - 12 XXVII - 10 XXXVII - 10 XXXVIII - 7 XLII - 3 XLVIII - 3 LIII - 8	23/10/2019	135,97	ZONA A (135,97)

ELENCO DELLE CONCESSIONI DI COLTIVAZIONE ACCORDATE NEL SOTTOFONDO MARINO - Aggiornamento 31/ottobre/2009

CODICE E DENOMINAZIONE DELLA CONCESSIONE	TITOLARI DELLA CONCESSIONE e relative quote di partecipazione (%)	PROVVEDIMENTI CONCERNENTI LA CONCESSIONE		PERIODO DI VIGENZA	SCADENZA	AREA (Kmq)	UBICAZIONE DELLA CONCESSIONE
		Data	Natura del provvedimento				
990 A.C 15.AX	ENI (90) (r.u.) EDISON (10)	27/4/1983 23/2/1984 4/8/1993 6/8/1993 13/2/1998 23/11/1998 15/9/1999 12/2/2004	Natura del provvedimento Conferimento Rettifica Cambio intestazione quota Trasferimento quota Cambio intestazione quota Cambio intestazione quota Cambio intestazione quota Intestazione quota	18/3/1981 27/4/1983 23/4/1992 6/11/1990 1/1/1998 29/6/1998 1/7/1999 1/12/2003	-	75,62	ZONA A (75,62)
991 C.C 6.EO	ENI (60) (r.u.) EDISON (40)	17/2/1984 10/10/1984 7/8/1985 2/7/1990 12/5/1992 2/1/1993 2/1/1993 2/9/1993 13/2/1998 29/9/1999 10/12/1999 12/2/2004	Natura del provvedimento Conferimento e unificazione Trasferimento quota Cambio intestazione quota Trasferimento quota Cambio intestazione quota Trasferimento quota Trasferimento quota e nomina r.u. Cambio intestazione quota Cambio intestazione quota Cambio intestazione quota Assunzione quota Intestazione quota	17/2/1984 10/10/1984 1/1/1985 1/7/1989 19/6/1991 16/1/1992 1/8/1992 15/10/1992 1/1/1998 30/11/1998 31/12/1999 1/12/2003	-	184,8	ZONA C (184,8)
993 B.C 15.AV	ENI (100) (r.u.)	7/9/1984 31/7/1986 8/8/1991 12/5/1992 2/9/1993 2/9/1993 15/10/1995 9/5/1996 9/5/1996 5/2/1998 13/2/1998 10/3/2000	Natura del provvedimento Conferimento Approvazione piano sviluppo Trasferimento quota Cambio intestazione quota Trasferimento quota Cambio intestazione quota Cambio intestazione quota Cambio intestazione quota Assunzione quota Cambio intestazione quota Assunzione quota	12/1/1982 31/7/1986 1/7/1989 19/6/1991 1/8/1992 4/11/1992 1/1/1985 1/1/1996 1/3/1996 29/12/1997 1/1/1998 5/3/1998	-	168,79	ZONA B (168,79)

ELENCO DELLE CONCESSIONI DI COLTIVAZIONE ACCORDATE NEL SOTTOFONDO MARINO - Aggiornamento 31/ottobre/2009

CODICE E DENOMINAZIONE DELLA CONCESSIONE	TITOLARI DELLA CONCESSIONE e relative quote di partecipazione (%)	PROVVEDIMENTI CONCERNENTI LA CONCESSIONE		PERIODO DI VIGENZA	SCADENZA	AREA (Kmq)	UBICAZIONE DELLA CONCESSIONE
		Data	Natura del provvedimento				
995 A.C 16.AG	ENI (70) (r.u.) EDISON (30)	31/7/1986	Natura del provvedimento	Decorrenza	19/05/2015	539,84	ZONA A (539,84)
		8/8/1991	Conferimento	19/5/1985	-		
		12/5/1992	Trasferimento quota	1/7/1989			
		4/8/1993	Cambio intestazione quota	19/6/1991			
		2/9/1993	Cambio intestazione quota	23/4/1992			
		2/9/1993	Trasferimento quota	1/8/1992			
		13/2/1998	Cambio intestazione quota	4/11/1992			
		23/11/1998	Cambio intestazione quota	1/1/1998			
		15/9/1999	Cambio intestazione quota	29/6/1998			
		12/2/2004	Intestazione quota	1/7/1999			
				1/12/2003			
996 B.C 17.TO	ENI (100) (r.u.)	18/10/1988	Natura del provvedimento	Decorrenza	18/10/2018	206,94	ZONA B (206,94)
		8/4/1991	Conferimento	18/10/1988	-		
		18/7/1991	Cambio intestazione quota	26/11/1987			
		8/2/1993	Approvazione piano sviluppo	18/7/1991			
		8/2/1993	Trasferimento quota	13/9/1991			
		8/2/1993	Trasferimento quota e nomina r.u.	17/10/1991			
		2/9/1993	Trasferimento quota	1/8/1992			
		2/9/1993	Cambio intestazione quota	4/11/1992			
		3/9/1993	Modifica programma lavoro	3/9/1993			
		29/3/1994	Trasferimento quota	31/12/1993			
		1/8/1994	Cambio intestazione quota	5/5/1994			
		1/8/1994	Proroga termine di inizio produzione	1/8/1994			
		7/3/1997	Trasferimento quota	20/12/1996			
		22/7/1997	Trasferimento quota	9/6/1997			
		29/10/1997	Modifica programma sviluppo	29/10/1997			
		3/12/1997	Trasferimento quote	17/10/1997			
		13/2/1998	Cambio intestazione	1/1/1998			
		26/11/2002	Ampliamento	26/11/2002			
997 B.C 18.RI	ENI (100) (r.u.)	18/10/1988	Natura del provvedimento	Decorrenza	18/10/2018	74,43	ZONA B (74,43)
		9/5/1996	Conferimento	18/10/1988	-		
		9/5/1996	Cambio intestazione	1/1/1996			
		1/6/1998	Cambio intestazione	1/3/1996			
			Trasferimento titolarità	1/4/1998			
998 F.C 1.AG	ENI (100) (r.u.)	23/1/1989	Natura del provvedimento	Decorrenza	24/05/2017	38,26	ZONA F (38,26)
		13/2/1998	Conferimento	24/5/1987	-		
			Cambio intestazione	1/1/1998			

ELENCO DELLE CONCESSIONI DI COLTIVAZIONE ACCORDATE NEL SOTTOFONDO MARINO - Aggiornamento 31/ottobre/2009

1000	CODICE E DENOMINAZIONE DELLA CONCESSIONE	TITOLARI DELLA CONCESSIONE e relative quote di partecipazione (%)	PROVVEDIMENTI CONCERNENTI LA CONCESSIONE		PERIODO DI VIGENZA	SCADENZA	AREA (Kmq)	UBICAZIONE DELLA CONCESSIONE
			Data	Natura del provvedimento				
A.C 17.AG		ENI (75) (r.u.) EDISON (25)	7/4/1989 8/8/1991 12/5/1992 2/9/1993 8/5/1996 10/4/1997 13/2/1998 12/2/2004	Natura del provvedimento Conferimento Trasferimento quota Cambio intestazione quota Trasferimento quota Cambio intestazione quota Modifica programma sviluppo Modifica programma sviluppo Cambio intestazione quota Intestazione quota	-	26/05/2017	151,37	ZONA A (151,37)
1001				Decorrenza				
				26/5/1987				
				1/7/1989				
				19/6/1991				
				1/8/1992				
				4/11/1992				
				8/5/1996				
				10/4/1997				
				1/1/1998				
				1/12/2003				
1001								
				Decorrenza				
				4/9/1987				
				1/1/1998				
A.C 18.AG								
				18/12/1989				
				13/2/1998				
1002								
				Decorrenza				
				27/5/1980				
				18/3/1992				
				4/11/1992				
				2/4/1996				
				1/1/1998				
				1/12/2003				
B.C 20.AS								
				16/1/1992				
				6/10/1992				
				2/9/1993				
				2/4/1996				
				13/2/1998				
				12/2/2004				
1003								
				Decorrenza				
				25/5/1990				
				8/8/1994				
				1/1/1998				
				1/12/2003				
1003								
				Decorrenza				
				30/11/1993				
				1/1/1996				
				23/1/1996				
				1/1/1998				
				29/11/2001				
				26/4/2005				
				12/2/2008				
1004								
				30/11/1993				
				1/1/1996				
				23/1/1996				
				1/1/1998				
				29/11/2001				
				26/4/2005				
				12/2/2008				

ELENCO DELLE CONCESSIONI DI COLTIVAZIONE ACCORDATE NEL SOTTOFONDO MARINO - Aggiornamento 31/ottobre/2009

1005	CODICE E DENOMINAZIONE DELLA CONCESSIONE A.C 20.AG	TITOLARI DELLA CONCESSIONE e relative quote di partecipazione (%) ENI (100) (r.u.)	PROVVEDIMENTI CONCERNENTI LA CONCESSIONE Data 7/3/1994 13/2/1998 Natura del provvedimento Conferimento Cambio intestazione	PERIODO DI VIGENZA - -	SCADENZA 07/03/2024	AREA (Km^q) 99,42	UBICAZIONE DELLA CONCESSIONE ZONA A (99,42)
1006	CODICE E DENOMINAZIONE DELLA CONCESSIONE A.C 21.AG	TITOLARI DELLA CONCESSIONE e relative quote di partecipazione (%) ENI (51) (r.u.) EDISON (49)	PROVVEDIMENTI CONCERNENTI LA CONCESSIONE Data 9/11/1994 13/2/1998 27/11/2003 12/2/2004 Natura del provvedimento Conferimento Cambio intestazione quota Approvazione nuovo programma lavoro Intestazione quota	PERIODO DI VIGENZA - -	SCADENZA 09/11/2024	AREA (Km^q) 99,84	UBICAZIONE DELLA CONCESSIONE ZONA A (99,84)
1007	CODICE E DENOMINAZIONE DELLA CONCESSIONE B.C 21.AG	TITOLARI DELLA CONCESSIONE e relative quote di partecipazione (%) ENI (51) (r.u.) EDISON (49)	PROVVEDIMENTI CONCERNENTI LA CONCESSIONE Data 9/11/1994 13/2/1998 7/12/1999 12/2/2004 Natura del provvedimento Conferimento Cambio intestazione quota Modifica programma sviluppo Intestazione quota	PERIODO DI VIGENZA - -	SCADENZA 09/11/2024	AREA (Km^q) 82,88	UBICAZIONE DELLA CONCESSIONE ZONA B (82,88)
1008	CODICE E DENOMINAZIONE DELLA CONCESSIONE PORTO CORSINI MARE	TITOLARI DELLA CONCESSIONE e relative quote di partecipazione (%) ENI (100) (r.u.)	PROVVEDIMENTI CONCERNENTI LA CONCESSIONE Data 5/10/1996 13/2/1998 4/7/2001 7/7/2006 Natura del provvedimento Unificazione Cambio intestazione Approvazione nuovo programma di sviluppo e ricerca Proroga	PERIODO DI VIGENZA - -	SCADENZA 26/05/2011	AREA (Km^q) 56,41	UBICAZIONE DELLA CONCESSIONE ZONA A (56,41)
1009	CODICE E DENOMINAZIONE DELLA CONCESSIONE A.C 22.EA	TITOLARI DELLA CONCESSIONE e relative quote di partecipazione (%) ENI (100) (r.u.)	PROVVEDIMENTI CONCERNENTI LA CONCESSIONE Data 18/9/1997 Natura del provvedimento Attribuzione	PERIODO DI VIGENZA -	SCADENZA 01/01/2017	AREA (Km^q) 142,75	UBICAZIONE DELLA CONCESSIONE ZONA A (142,75)
1010	CODICE E DENOMINAZIONE DELLA CONCESSIONE A.C 23.EA	TITOLARI DELLA CONCESSIONE e relative quote di partecipazione (%) ENI (100) (r.u.)	PROVVEDIMENTI CONCERNENTI LA CONCESSIONE Data 18/9/1997 Natura del provvedimento Attribuzione	PERIODO DI VIGENZA -	SCADENZA 01/01/2017	AREA (Km^q) 71,28	UBICAZIONE DELLA CONCESSIONE ZONA A (71,28)
1011	CODICE E DENOMINAZIONE DELLA CONCESSIONE A.C 24.EA	TITOLARI DELLA CONCESSIONE e relative quote di partecipazione (%) ENI (100) (r.u.)	PROVVEDIMENTI CONCERNENTI LA CONCESSIONE Data 15/6/1998 Natura del provvedimento Attribuzione	PERIODO DI VIGENZA -	SCADENZA 01/01/2017	AREA (Km^q) 4,86	UBICAZIONE DELLA CONCESSIONE ZONA A (4,86)

ELENCO DELLE CONCESSIONI DI COLTIVAZIONE ACCORDATE NEL SOTTOFONDO MARINO - Aggiornamento 31/ottobre/2009

1012	CODICE E DENOMINAZIONE DELLA CONCESSIONE	TITOLARI DELLA CONCESSIONE e relative quote di partecipazione (%)	PROVVEDIMENTI CONCERNENTI LA CONCESSIONE	PERIODO DI VIGENZA	SCADENZA	AREA (kmq)	UBICAZIONE DELLA CONCESSIONE
	A.C 25.EA	ENI (100) (r.u.)	Data 18/6/1998 Natura del provvedimento Attribuzione Decorrenza 1/1/1997	-	01/01/2017	25,88	ZONA A (25,88)
1013	CODICE E DENOMINAZIONE DELLA CONCESSIONE	TITOLARI DELLA CONCESSIONE e relative quote di partecipazione (%)	PROVVEDIMENTI CONCERNENTI LA CONCESSIONE	PERIODO DI VIGENZA	SCADENZA	AREA (kmq)	UBICAZIONE DELLA CONCESSIONE
	A.C 26.EA	ENI (100) (r.u.)	Data 18/6/1998 Natura del provvedimento Attribuzione Decorrenza 1/1/1997	-	01/01/2017	131,25	ZONA A (131,25)
1014	CODICE E DENOMINAZIONE DELLA CONCESSIONE	TITOLARI DELLA CONCESSIONE e relative quote di partecipazione (%)	PROVVEDIMENTI CONCERNENTI LA CONCESSIONE	PERIODO DI VIGENZA	SCADENZA	AREA (kmq)	UBICAZIONE DELLA CONCESSIONE
	A.C 27.EA	ENI (100) (r.u.)	Data 18/6/1998 Natura del provvedimento Attribuzione Decorrenza 1/1/1997	-	01/01/2017	110	ZONA A (95) EMILIA ROMAGNA (15)
1015	CODICE E DENOMINAZIONE DELLA CONCESSIONE	TITOLARI DELLA CONCESSIONE e relative quote di partecipazione (%)	PROVVEDIMENTI CONCERNENTI LA CONCESSIONE	PERIODO DI VIGENZA	SCADENZA	AREA (kmq)	UBICAZIONE DELLA CONCESSIONE
	A.C 28.EA	ENI (100) (r.u.)	Data 18/6/1998 Natura del provvedimento Attribuzione Decorrenza 1/1/1997	-	01/01/2017	76,42	ZONA A (76,42)
1016	CODICE E DENOMINAZIONE DELLA CONCESSIONE	TITOLARI DELLA CONCESSIONE e relative quote di partecipazione (%)	PROVVEDIMENTI CONCERNENTI LA CONCESSIONE	PERIODO DI VIGENZA	SCADENZA	AREA (kmq)	UBICAZIONE DELLA CONCESSIONE
	A.C 29.EA	ENI (100) (r.u.)	Data 18/6/1998 Natura del provvedimento Attribuzione Decorrenza 1/1/1997	-	01/01/2017	81,85	ZONA A (81,85)
1017	CODICE E DENOMINAZIONE DELLA CONCESSIONE	TITOLARI DELLA CONCESSIONE e relative quote di partecipazione (%)	PROVVEDIMENTI CONCERNENTI LA CONCESSIONE	PERIODO DI VIGENZA	SCADENZA	AREA (kmq)	UBICAZIONE DELLA CONCESSIONE
	A.C 30.EA	ENI (100) (r.u.)	Data 18/6/1998 Natura del provvedimento Attribuzione Decorrenza 1/1/1997	-	01/01/2017	114,37	ZONA A (114,37)
1018	CODICE E DENOMINAZIONE DELLA CONCESSIONE	TITOLARI DELLA CONCESSIONE e relative quote di partecipazione (%)	PROVVEDIMENTI CONCERNENTI LA CONCESSIONE	PERIODO DI VIGENZA	SCADENZA	AREA (kmq)	UBICAZIONE DELLA CONCESSIONE
	A.C 31.EA	ENI (100) (r.u.)	Data 18/6/1998 Natura del provvedimento Attribuzione Decorrenza 1/1/1997	-	01/01/2017	82,19	ZONA A (82,19)

ELENCO DELLE CONCESSIONI DI COLTIVAZIONE ACCORDATE NEL SOTTOFONDO MARINO - Aggiornamento 31/ottobre/2009

1019	CODICE E DENOMINAZIONE DELLA CONCESSIONE	TITOLARI DELLA CONCESSIONE e relative quote di partecipazione (%)	PROVVEDIMENTI CONCERNENTI LA CONCESSIONE		PERIODO DI VIGENZA	SCADENZA	AREA (Kmq)	UBICAZIONE DELLA CONCESSIONE
			Data	Natura del provvedimento				
A.C 32.AG		ENI (100) (r.u.)	16/2/1999 4/7/2001	Conferimento Approvazione nuovo programma di ricerca	-	30/11/2024	190,04	ZONA A (190,04)
1020	CODICE E DENOMINAZIONE DELLA CONCESSIONE	TITOLARI DELLA CONCESSIONE e relative quote di partecipazione (%)	PROVVEDIMENTI CONCERNENTI LA CONCESSIONE		PERIODO DI VIGENZA	SCADENZA	AREA (Kmq)	UBICAZIONE DELLA CONCESSIONE
			Data	Natura del provvedimento				
B.C 22.AG		ENI (100) (r.u.)	2/2/2000	Conferimento	-	01/10/2014	76,63	ZONA B (76,63)
1021	CODICE E DENOMINAZIONE DELLA CONCESSIONE	TITOLARI DELLA CONCESSIONE e relative quote di partecipazione (%)	PROVVEDIMENTI CONCERNENTI LA CONCESSIONE		PERIODO DI VIGENZA	SCADENZA	AREA (Kmq)	UBICAZIONE DELLA CONCESSIONE
			Data	Natura del provvedimento				
A.C 33.AG		ENI (100) (r.u.)	16/11/2000 31/7/2001 12/1/2004	Conferimento Riduzione Riduzione	-	26/01/2016	78,4	ZONA A (78,4)
1022	CODICE E DENOMINAZIONE DELLA CONCESSIONE	TITOLARI DELLA CONCESSIONE e relative quote di partecipazione (%)	PROVVEDIMENTI CONCERNENTI LA CONCESSIONE		PERIODO DI VIGENZA	SCADENZA	AREA (Kmq)	UBICAZIONE DELLA CONCESSIONE
			Data	Natura del provvedimento				
A.C 34.AG		ENI (100) (r.u.)	7/7/2006	Conferimento	-	19/06/2024	147,3	ZONA A (147,3)

ELENCO DEI PERMESSI DI PROSPEZIONE ACCORDATI NEL SOTTOFONDO MARINO - Aggiornamento 31/ottobre/2009

PERMESSI DI PROSPEZIONE ACCORDATI NEL SOTTOFONDO MARINO
RIPORTARE LE LEGGI RELATIVE ALLA PROSPEZIONE

Nel sottofondo marino sono vigenti n. 2 PERMESSI DI PROSPEZIONE per complessivi 1.114,06 Km²

Zona marina	Numero permessi	Superficie (Km ²)
ZONA E	2	1.114,06

Nota:
 Nel caso di titoli afferenti a due o più zone finitime, a ciascuna di tali zone viene attribuita la parte di area del titolo minerario ad essa afferente e l'unità mineraria viene attribuita alla zona cui compete la parte maggiore dell'area del titolo medesimo

ELENCO DEI PERMESSI DI PROSPEZIONE ACCORDATI NEL SOTTOFONDO MARINO - Aggiornamento 31/ottobre/2009

101	CODICE E DENOMINAZIONE DEL PERMESSO	TITOLARI DEL PERMESSO e relative quote di partecipazione (%)	PROVVEDIMENTI CONCERNENTI IL PERMESSO		PERIODO DI VIGENZA	SCADENZA	AREA (Kmq)	UBICAZIONE DEL PERMESSO
			Data	Natura del provvedimento				
	E.P. 1.SA	SARAS (100) (r.u.)	25/2/2009	Conferimento	-	25/02/2010	480,62	ZONA E (480,62)
	102							
	E.P. 2.SA	SARAS (100) (r.u.)	25/2/2009	Conferimento	-	25/02/2010	633,44	ZONA E (633,44)

ELENCO DELLE CONCESSIONI DI STOCCAGGIO ACCORDATE NELLA TERRAFERMA - Aggiornamento 31/ottobre/2009

CONCESSIONI DI STOCCAGGIO ACCORDATE NELLA TERRAFERMA

Legge 26 aprile 1974, n. 170 e Decreto Legislativo 25 novembre 1996, n. 625

Nella terraferma sono vigenti n. 13 CONCESSIONI DI STOCCAGGIO per complessivi 860,95 Km²

Regione	Numero concessioni	Superficie (Km ²)
ABRUZZO	2	101,17
EMILIA ROMAGNA	5	388,01
LOMBARDIA	5	276,82
MOLISE	0	6,00
VENETO	1	88,95

Nota:
 Nel caso di titoli afferenti a due o più regioni limitime, a ciascuna di tali regioni viene attribuita la parte di area del titolo minerario ad essa afferente e l'unità mineraria viene attribuita alla regione cui compete la parte maggiore dell'area del titolo medesimo

ELENCO DELLE CONCESSIONI DI STOCCAGGIO ACCORDATE NELLA TERRAFERMA - Aggiornamento 31/ottobre/2009

2794	CODICE E DENOMINAZIONE DELLA CONCESSIONE	TITOLARI DELLA CONCESSIONE e relative quote di partecipazione (%)	PROVVEDIMENTI CONCERNENTI LA CONCESSIONE	PERIODO DI VIGENZA	SCADENZA	AREA (Kmq)	UBICAZIONE DELLA CONCESSIONE																																								
	CELLINO STOCCAGGIO	EDISON STOCCAGGIO (100) (r.u.)	<table border="1"> <thead> <tr> <th>Data</th> <th>Natura del provvedimento</th> <th>Decorrenza</th> <th>BUIG</th> </tr> </thead> <tbody> <tr> <td>10/12/1984</td> <td>Conferimento</td> <td>10/12/1984</td> <td>XXIX - 2</td> </tr> <tr> <td>16/7/1985</td> <td>Cambio intestazione</td> <td>1/1/1985</td> <td>XXIX - 8</td> </tr> <tr> <td>20/11/1987</td> <td>Modifica programma lavoro</td> <td>20/11/1987</td> <td>XXXII - 2</td> </tr> <tr> <td>22/4/1991</td> <td>Trasferimento titolarità</td> <td>1/7/1989</td> <td>XXXV - 12</td> </tr> <tr> <td>12/5/1992</td> <td>Cambio intestazione</td> <td>19/6/1991</td> <td>XXXVI - 11</td> </tr> <tr> <td>2/9/1993</td> <td>Trasferimento titolarità</td> <td>1/8/1992</td> <td>XXXVII - 10</td> </tr> <tr> <td>2/9/1993</td> <td>Cambio intestazione</td> <td>4/11/1992</td> <td>XXXVII - 10</td> </tr> <tr> <td>27/9/2001</td> <td>Conferma</td> <td>27/9/2001</td> <td>XLV - 10</td> </tr> <tr> <td>23/11/2004</td> <td>Trasferimento</td> <td>2/8/2004</td> <td>XLVIII - 12</td> </tr> </tbody> </table>	Data	Natura del provvedimento	Decorrenza	BUIG	10/12/1984	Conferimento	10/12/1984	XXIX - 2	16/7/1985	Cambio intestazione	1/1/1985	XXIX - 8	20/11/1987	Modifica programma lavoro	20/11/1987	XXXII - 2	22/4/1991	Trasferimento titolarità	1/7/1989	XXXV - 12	12/5/1992	Cambio intestazione	19/6/1991	XXXVI - 11	2/9/1993	Trasferimento titolarità	1/8/1992	XXXVII - 10	2/9/1993	Cambio intestazione	4/11/1992	XXXVII - 10	27/9/2001	Conferma	27/9/2001	XLV - 10	23/11/2004	Trasferimento	2/8/2004	XLVIII - 12	-	10/12/2014	30,3786	ABRUZZO (30,3786) Teramo
Data	Natura del provvedimento	Decorrenza	BUIG																																												
10/12/1984	Conferimento	10/12/1984	XXIX - 2																																												
16/7/1985	Cambio intestazione	1/1/1985	XXIX - 8																																												
20/11/1987	Modifica programma lavoro	20/11/1987	XXXII - 2																																												
22/4/1991	Trasferimento titolarità	1/7/1989	XXXV - 12																																												
12/5/1992	Cambio intestazione	19/6/1991	XXXVI - 11																																												
2/9/1993	Trasferimento titolarità	1/8/1992	XXXVII - 10																																												
2/9/1993	Cambio intestazione	4/11/1992	XXXVII - 10																																												
27/9/2001	Conferma	27/9/2001	XLV - 10																																												
23/11/2004	Trasferimento	2/8/2004	XLVIII - 12																																												
2810	CODICE E DENOMINAZIONE DELLA CONCESSIONE	TITOLARI DELLA CONCESSIONE e relative quote di partecipazione (%)	PROVVEDIMENTI CONCERNENTI LA CONCESSIONE	PERIODO DI VIGENZA	SCADENZA	AREA (Kmq)	UBICAZIONE DELLA CONCESSIONE																																								
	FIUME TRESTE STOCCAGGIO	STOGIT (100) (r.u.)	<table border="1"> <thead> <tr> <th>Data</th> <th>Natura del provvedimento</th> <th>Decorrenza</th> <th>BUIG</th> </tr> </thead> <tbody> <tr> <td>14/6/1982</td> <td>Conferimento</td> <td>14/6/1982</td> <td>XXVI - 7</td> </tr> <tr> <td>27/2/1991</td> <td>Modifica programma lavoro</td> <td>27/2/1991</td> <td>XXXV - 3</td> </tr> <tr> <td>13/2/1998</td> <td>Cambio intestazione</td> <td>1/1/1998</td> <td>XLII - 3</td> </tr> <tr> <td>11/2/2002</td> <td>Delimitazione area</td> <td>21/6/2000</td> <td>XLVI - 3</td> </tr> <tr> <td>11/2/2002</td> <td>Conferma</td> <td>21/6/2000</td> <td>XLVI - 3</td> </tr> <tr> <td>22/2/2002</td> <td>Cambio intestazione</td> <td>31/10/2001</td> <td>XLVI - 3</td> </tr> </tbody> </table>	Data	Natura del provvedimento	Decorrenza	BUIG	14/6/1982	Conferimento	14/6/1982	XXVI - 7	27/2/1991	Modifica programma lavoro	27/2/1991	XXXV - 3	13/2/1998	Cambio intestazione	1/1/1998	XLII - 3	11/2/2002	Delimitazione area	21/6/2000	XLVI - 3	11/2/2002	Conferma	21/6/2000	XLVI - 3	22/2/2002	Cambio intestazione	31/10/2001	XLVI - 3	-	14/06/2012	76,79	ABRUZZO (70,79) Chieti MOLISE (6) Campobasso												
Data	Natura del provvedimento	Decorrenza	BUIG																																												
14/6/1982	Conferimento	14/6/1982	XXVI - 7																																												
27/2/1991	Modifica programma lavoro	27/2/1991	XXXV - 3																																												
13/2/1998	Cambio intestazione	1/1/1998	XLII - 3																																												
11/2/2002	Delimitazione area	21/6/2000	XLVI - 3																																												
11/2/2002	Conferma	21/6/2000	XLVI - 3																																												
22/2/2002	Cambio intestazione	31/10/2001	XLVI - 3																																												
		Nota: Presentata istanza di proroga pubblicata nel B.U.I.G. Anno LIII - N. 10.																																													
2813	CODICE E DENOMINAZIONE DELLA CONCESSIONE	TITOLARI DELLA CONCESSIONE e relative quote di partecipazione (%)	PROVVEDIMENTI CONCERNENTI LA CONCESSIONE	PERIODO DI VIGENZA	SCADENZA	AREA (Kmq)	UBICAZIONE DELLA CONCESSIONE																																								
	SETTALA STOCCAGGIO	STOGIT (100) (r.u.)	<table border="1"> <thead> <tr> <th>Data</th> <th>Natura del provvedimento</th> <th>Decorrenza</th> <th>BUIG</th> </tr> </thead> <tbody> <tr> <td>5/5/1999</td> <td>Attribuzione</td> <td>1/1/1997</td> <td>XLIII - 6</td> </tr> <tr> <td>15/10/2001</td> <td>Conferma</td> <td>15/10/2001</td> <td>XLV - 11</td> </tr> <tr> <td>22/2/2002</td> <td>Cambio intestazione</td> <td>31/10/2001</td> <td>XLVI - 3</td> </tr> </tbody> </table>	Data	Natura del provvedimento	Decorrenza	BUIG	5/5/1999	Attribuzione	1/1/1997	XLIII - 6	15/10/2001	Conferma	15/10/2001	XLV - 11	22/2/2002	Cambio intestazione	31/10/2001	XLVI - 3	-	01/01/2017	50,73	LOMBARDIA (50,73) Lodi Milano																								
Data	Natura del provvedimento	Decorrenza	BUIG																																												
5/5/1999	Attribuzione	1/1/1997	XLIII - 6																																												
15/10/2001	Conferma	15/10/2001	XLV - 11																																												
22/2/2002	Cambio intestazione	31/10/2001	XLVI - 3																																												
2814	CODICE E DENOMINAZIONE DELLA CONCESSIONE	TITOLARI DELLA CONCESSIONE e relative quote di partecipazione (%)	PROVVEDIMENTI CONCERNENTI LA CONCESSIONE	PERIODO DI VIGENZA	SCADENZA	AREA (Kmq)	UBICAZIONE DELLA CONCESSIONE																																								
	COLLALTO STOCCAGGIO	EDISON STOCCAGGIO (100) (r.u.)	<table border="1"> <thead> <tr> <th>Data</th> <th>Natura del provvedimento</th> <th>Decorrenza</th> <th>BUIG</th> </tr> </thead> <tbody> <tr> <td>16/6/1994</td> <td>Conferimento</td> <td>16/6/1994</td> <td>XXXVIII - 7</td> </tr> <tr> <td>27/9/2001</td> <td>Conferma</td> <td>27/9/2001</td> <td>XLV - 10</td> </tr> <tr> <td>23/11/2004</td> <td>Trasferimento</td> <td>2/8/2004</td> <td>XLVIII - 12</td> </tr> <tr> <td>16/10/2009</td> <td>Autorizzazione ampliamento centrale</td> <td>16/10/2009</td> <td>LIII - 11</td> </tr> </tbody> </table>	Data	Natura del provvedimento	Decorrenza	BUIG	16/6/1994	Conferimento	16/6/1994	XXXVIII - 7	27/9/2001	Conferma	27/9/2001	XLV - 10	23/11/2004	Trasferimento	2/8/2004	XLVIII - 12	16/10/2009	Autorizzazione ampliamento centrale	16/10/2009	LIII - 11	-	16/06/2024	88,95	VENETO (88,95) Treviso																				
Data	Natura del provvedimento	Decorrenza	BUIG																																												
16/6/1994	Conferimento	16/6/1994	XXXVIII - 7																																												
27/9/2001	Conferma	27/9/2001	XLV - 10																																												
23/11/2004	Trasferimento	2/8/2004	XLVIII - 12																																												
16/10/2009	Autorizzazione ampliamento centrale	16/10/2009	LIII - 11																																												
2892	CODICE E DENOMINAZIONE DELLA CONCESSIONE	TITOLARI DELLA CONCESSIONE e relative quote di partecipazione (%)	PROVVEDIMENTI CONCERNENTI LA CONCESSIONE	PERIODO DI VIGENZA	SCADENZA	AREA (Kmq)	UBICAZIONE DELLA CONCESSIONE																																								
	CORTEMAGGIORE STOCCAGGIO	STOGIT (100) (r.u.)	<table border="1"> <thead> <tr> <th>Data</th> <th>Natura del provvedimento</th> <th>Decorrenza</th> <th>BUIG</th> </tr> </thead> <tbody> <tr> <td>5/5/1999</td> <td>Attribuzione</td> <td>1/1/1997</td> <td>XLIII - 6</td> </tr> <tr> <td>15/10/2001</td> <td>Conferma</td> <td>15/10/2001</td> <td>XLV - 11</td> </tr> <tr> <td>22/2/2002</td> <td>Cambio intestazione</td> <td>31/10/2001</td> <td>XLVI - 3</td> </tr> </tbody> </table>	Data	Natura del provvedimento	Decorrenza	BUIG	5/5/1999	Attribuzione	1/1/1997	XLIII - 6	15/10/2001	Conferma	15/10/2001	XLV - 11	22/2/2002	Cambio intestazione	31/10/2001	XLVI - 3	-	01/01/2017	81,61	EMILIA ROMAGNA (81,61) Parma Piacenza																								
Data	Natura del provvedimento	Decorrenza	BUIG																																												
5/5/1999	Attribuzione	1/1/1997	XLIII - 6																																												
15/10/2001	Conferma	15/10/2001	XLV - 11																																												
22/2/2002	Cambio intestazione	31/10/2001	XLVI - 3																																												

ELENCO DELLE CONCESSIONI DI STOCCAGGIO ACCORDATE NELLA TERRAFERMA - Aggiornamento 31/ottobre/2009

2896	CODICE E DENOMINAZIONE DELLA CONCESSIONE RIPALTA STOCCAGGIO	TITOLARI DELLA CONCESSIONE e relative quote di partecipazione (%) STOGIT (100) (r.u.)	PROVVEDIMENTI CONCERNENTI LA CONCESSIONE Data 5/5/1999 27/9/2001 22/2/2002 Natura del provvedimento Attribuzione Conferma Cambio intestazione	Decorrenza 1/1/1997 27/9/2001 31/10/2001	BUIG XLIII - 6 XLV - 10 XLVI - 3	PERIODO DI VIGENZA -	SCADENZA 01/01/2017	AREA (Kmq) 62,96	UBICAZIONE DELLA CONCESSIONE LOMBARDIA (62,96) Cremona
2903	CODICE E DENOMINAZIONE DELLA CONCESSIONE BRUGHERIO STOCCAGGIO	TITOLARI DELLA CONCESSIONE e relative quote di partecipazione (%) STOGIT (100) (r.u.)	PROVVEDIMENTI CONCERNENTI LA CONCESSIONE Data 5/5/1999 27/9/2001 22/2/2002 Natura del provvedimento Attribuzione Conferma Cambio intestazione	Decorrenza 1/1/1997 27/9/2001 31/10/2001	BUIG XLIII - 6 XLV - 10 XLVI - 3	PERIODO DI VIGENZA -	SCADENZA 01/01/2017	AREA (Kmq) 57,85	UBICAZIONE DELLA CONCESSIONE LOMBARDIA (57,85) Milano
2907	CODICE E DENOMINAZIONE DELLA CONCESSIONE MINERBIO STOCCAGGIO	TITOLARI DELLA CONCESSIONE e relative quote di partecipazione (%) STOGIT (100) (r.u.)	PROVVEDIMENTI CONCERNENTI LA CONCESSIONE Data 5/5/1999 27/9/2001 22/2/2002 Natura del provvedimento Attribuzione Conferma Cambio intestazione	Decorrenza 1/1/1997 27/9/2001 31/10/2001	BUIG XLIII - 6 XLV - 10 XLVI - 3	PERIODO DI VIGENZA -	SCADENZA 01/01/2017	AREA (Kmq) 68,61	UBICAZIONE DELLA CONCESSIONE EMILIA ROMAGNA (68,61) Bologna
2912	CODICE E DENOMINAZIONE DELLA CONCESSIONE SERGNANO STOCCAGGIO	TITOLARI DELLA CONCESSIONE e relative quote di partecipazione (%) STOGIT (100) (r.u.)	PROVVEDIMENTI CONCERNENTI LA CONCESSIONE Data 5/5/1999 15/10/2001 22/2/2002 Natura del provvedimento Attribuzione Conferma Cambio intestazione	Decorrenza 1/1/1997 15/10/2001 31/10/2001	BUIG XLIII - 6 XLV - 11 XLVI - 3	PERIODO DI VIGENZA -	SCADENZA 01/01/2017	AREA (Kmq) 42,31	UBICAZIONE DELLA CONCESSIONE LOMBARDIA (42,31) Bergamo Cremona
2921	CODICE E DENOMINAZIONE DELLA CONCESSIONE SABBIONCELLO STOCCAGGIO	TITOLARI DELLA CONCESSIONE e relative quote di partecipazione (%) STOGIT (100) (r.u.)	PROVVEDIMENTI CONCERNENTI LA CONCESSIONE Data 5/5/1999 15/10/2001 22/2/2002 Natura del provvedimento Attribuzione Ridenominazione e conferma Cambio intestazione	Decorrenza 1/1/1997 15/10/2001 31/10/2001	BUIG XLIII - 6 XLV - 11 XLVI - 3	PERIODO DI VIGENZA -	SCADENZA 01/01/2017	AREA (Kmq) 100,15	UBICAZIONE DELLA CONCESSIONE EMILIA ROMAGNA (100,15) Ferrara
2922	CODICE E DENOMINAZIONE DELLA CONCESSIONE ALFONSINE STOCCAGGIO	TITOLARI DELLA CONCESSIONE e relative quote di partecipazione (%) STOGIT (100) (r.u.)	PROVVEDIMENTI CONCERNENTI LA CONCESSIONE Data 4/8/1999 27/9/2001 22/2/2002 Natura del provvedimento Attribuzione Conferma Cambio intestazione	Decorrenza 1/1/1997 27/9/2001 31/10/2001	BUIG XLIII - 9 XLV - 10 XLVI - 3	PERIODO DI VIGENZA -	SCADENZA 01/01/2017	AREA (Kmq) 85,88	UBICAZIONE DELLA CONCESSIONE EMILIA ROMAGNA (85,88) Ravenna
2923	CODICE E DENOMINAZIONE DELLA CONCESSIONE BORDOLANO STOCCAGGIO	TITOLARI DELLA CONCESSIONE e relative quote di partecipazione (%) STOGIT (100) (r.u.)	PROVVEDIMENTI CONCERNENTI LA CONCESSIONE Data 6/11/2001 20/6/2003 Natura del provvedimento Conferimento Cambio intestazione	Decorrenza 6/11/2001 7/3/2003	BUIG XLV - 12 XLIX - 6	PERIODO DI VIGENZA -	SCADENZA 06/11/2021	AREA (Kmq) 62,97	UBICAZIONE DELLA CONCESSIONE LOMBARDIA (62,97) Cremona Brescia

ELENCO DELLE CONCESSIONI DI STOCCAGGIO ACCORDATE NELLA TERRAFERMA - Aggiornamento 31/ottobre/2009

CODICE E DENOMINAZIONE DELLA CONCESSIONE	TITOLARI DELLA CONCESSIONE e relative quote di partecipazione (%)	PROVVEDIMENTI CONCERNENTI LA CONCESSIONE		PERIODO DI VIGENZA	SCADENZA	AREA (Km ^q)	UBICAZIONE DELLA CONCESSIONE
		Data	Natura del provvedimento				
2924 SAN POTTITO E COTTIGNOLA STOCCAGGIO	EDISON STOCCAGGIO (90) (r.u.) BLUGAS INFRASTRUTTURE (10)	24/4/2009	Conferimento	24/4/2009		51,76	EMILIA ROMAGNA (51,76) Ravenna

ELENCO DEI PERMESSI DI RICERCA DI RISORSE GEOTERMICHE ACCORDATI NELLA TERRAFERMA - Aggiornamento 31/ottobre/2009

PERMESSI DI RICERCA DI RISORSE GEOTERMICHE ACCORDATI NELLA TERRAFERMA

Legge 9 dicembre 1986, n. 896

Nella terraferma sono vigenti n. 5 PERMESSI DI RICERCA DI RISORSE GEOTERMICHE per complessivi 69,39 Km²

Regione	Numero permessi	Superficie (Km ²)
TOSCANA	4	66,99
VENETO	1	2,40

Nota:
Nel caso di titoli afferenti a due o più regioni limitime, a ciascuna di tali regioni viene attribuita la parte di area del titolo minerario ad essa afferente e l'unità mineraria viene attribuita alla regione cui compete la parte maggiore dell'area del titolo medesimo

ELENCO DEI PERMESSI DI RICERCA DI RISORSE GEOTERMICHE ACCORDATI NELLA TERRAFERMA - Aggiornamento 31/ottobre/2009

30	CODICE E DENOMINAZIONE DEL PERMESSO LA FABBRICA	TITOLARI DEL PERMESSO e relative quote di partecipazione (%) BRIGHENTI GABRIELE AZIENDA AGRICOLA (100) (r.u.)	Data 7/5/1998	PROVVEDIMENTI CONCERNENTI IL PERMESSO Natura del provvedimento Conferimento	PERIODO DI VIGENZA 1° periodo	SCADENZA 07/05/2002	AREA (Kmq) 2,4	UBICAZIONE DEL PERMESSO VENETO (2,4) Venezia
31	CODICE E DENOMINAZIONE DEL PERMESSO MACCHIA AL TORO	TITOLARI DEL PERMESSO e relative quote di partecipazione (%) ERGA (100) (r.u.)	Data 27/5/1998 10/3/2000 24/5/2002	PROVVEDIMENTI CONCERNENTI IL PERMESSO Natura del provvedimento Conferimento Trasferimento Proroga	PERIODO DI VIGENZA 1° periodo	SCADENZA 27/05/2004	AREA (Kmq) 25,11	UBICAZIONE DEL PERMESSO TOSCANA (25,11) Grosseto
32	CODICE E DENOMINAZIONE DEL PERMESSO MONTECASTELLI	TITOLARI DEL PERMESSO e relative quote di partecipazione (%) ENEL GREEN POWER (100) (r.u.)	Data 22/7/2002	PROVVEDIMENTI CONCERNENTI IL PERMESSO Natura del provvedimento Conferimento	PERIODO DI VIGENZA 1° periodo	SCADENZA 22/07/2006	AREA (Kmq) 27,56	UBICAZIONE DEL PERMESSO TOSCANA (27,56) Siena Pisa
33	CODICE E DENOMINAZIONE DEL PERMESSO CAPALLE	TITOLARI DEL PERMESSO e relative quote di partecipazione (%) COMUNE DI CAMPI BISENZIO (100) (r.u.)	Data 28/9/2004	PROVVEDIMENTI CONCERNENTI IL PERMESSO Natura del provvedimento Conferimento	PERIODO DI VIGENZA 1° periodo	SCADENZA 28/9/2004	AREA (Kmq) 4,5	UBICAZIONE DEL PERMESSO TOSCANA (4,5) Firenze
34	CODICE E DENOMINAZIONE DEL PERMESSO MEZZANA	TITOLARI DEL PERMESSO e relative quote di partecipazione (%) COMUNE DI PRATO (100) (r.u.)	Data 28/9/2004	PROVVEDIMENTI CONCERNENTI IL PERMESSO Natura del provvedimento Conferimento	PERIODO DI VIGENZA 1° periodo	SCADENZA 28/9/2004	AREA (Kmq) 9,82	UBICAZIONE DEL PERMESSO TOSCANA (9,82) Firenze

ELENCO DEI PERMESSI DI RICERCA DI RISORSE GEOTERMICHE ACCORDATI NEL SOTTOFONDO MARINO - Aggiornamento 31/ottobre/2009

PERMESSI DI RICERCA DI RISORSE GEOTERMICHE ACCORDATI NEL SOTTOFONDO MARINO

Legge 9 dicembre 1986, n. 896

Nel sottofondo marino sono vigenti n. 1 PERMESSI DI RICERCA DI RISORSE GEOTERMICHE per complessivi 678,3 Km^q

Zona marina	Numero permessi	Superficie (Km ^q)
ZONA E	1	678,30

Nota:
Nel caso di titoli afferenti a due o più zone finitime, a ciascuna di tali zone viene attribuita la parte di area del titolo minerario ad essa afferente e l'unità mineraria viene attribuita alla zona cui compete la parte maggiore dell'area del titolo medesimo

1 CODICE E DENOMINAZIONE DEL PERMESSO	TITOLARI DEL PERMESSO e relative quote di partecipazione (%)	Data	PROVVEDIMENTI CONCERNENTI IL PERMESSO		PERIODO DI VIGENZA	SCADENZA	AREA (Km ^q)	UBICAZIONE DEL PERMESSO
			Natura del provvedimento	Decorrenza				
TIRRENO MERIDIONALE 1	EUROBUILDING (100) (r.u.)	29/9/2009	Conferimento	29/9/2009	LIII - 10	29/09/2013	678,3	ZONA E (678,3)

ELENCO DELLE CONCESSIONI DI COLTIVAZIONE DI RISORSE GEOTERMICHE ACCORDATE NELLA TERRAFERMA - Aggiornamento 31/ottobre/2009

CONCESSIONI DI COLTIVAZIONE DI RISORSE GEOTERMICHE ACCORDATE NELLA TERRAFERMA

Legge 9 dicembre 1986, n. 896

Nella terraferma sono vigenti n. 15 CONCESSIONI DI COLTIVAZIONE DI RISORSE GEOTERMICHE per complessivi 760,76 Km²

Regione	Numero concessioni	Superficie (Km ²)
EMILIA ROMAGNA	1	31,72
LAZIO	4	194,17
TOSCANA	8	492,95
UMBRIA	1	39,40
VENETO	1	2,52

Nota:
Nel caso di titoli afferenti a due o più regioni limitime, a ciascuna di tali regioni viene attribuita la parte di area del titolo minerario ad essa afferente e l'unità mineraria viene attribuita alla regione cui compete la parte maggiore dell'area del titolo medesimo

ELENCO DELLE CONCESSIONI DI COLTIVAZIONE DI RISORSE GEOTERMICHE ACCORDATE NELLA TERRAFERMA - Aggiornamento 31/ottobre/2009

5	CODICE E DENOMINAZIONE DELLA CONCESSIONE	TITOLARI DELLA CONCESSIONE e relative quote di partecipazione (%)	PROVVEDIMENTI CONCERNENTI LA CONCESSIONE		PERIODO DI VIGENZA	SCADENZA	AREA (Kmq)	UBICAZIONE DELLA CONCESSIONE
			Data	Natura del provvedimento				
	BAGNORE	ERGA (100) (r.u.)	Decorrenza	BUIG	-	04/05/2007	45,87	TOSCANA (45,87) Grosseto
	Nota: Presentata istanza di proroga pubblicata nel B.U.I.G. Anno XLIX - N. 12.		4/5/1962	XLVII -				
			6/8/1993	XXXVII - 9				
			9/4/1998	Proroga e ripermetroazione				
			10/3/2000	Proroga e ripermetroazione				
				Trasferimento				
				XLIV - 5				
11	CODICE E DENOMINAZIONE DELLA CONCESSIONE	TITOLARI DELLA CONCESSIONE e relative quote di partecipazione (%)	PROVVEDIMENTI CONCERNENTI LA CONCESSIONE		PERIODO DI VIGENZA	SCADENZA	AREA (Kmq)	UBICAZIONE DELLA CONCESSIONE
	PIANCASTAGNAIO	ERGA (100) (r.u.)	Decorrenza	BUIG	-	28/02/2013	47,91	TOSCANA (47,91) Siena
			25/12/1968	XLVII -				
			20/1/1994	Conferimento				
			10/3/2000	Classificazione conferma e ripermetroazione				
				Trasferimento				
				XLIV - 5				
12	CODICE E DENOMINAZIONE DELLA CONCESSIONE	TITOLARI DELLA CONCESSIONE e relative quote di partecipazione (%)	PROVVEDIMENTI CONCERNENTI LA CONCESSIONE		PERIODO DI VIGENZA	SCADENZA	AREA (Kmq)	UBICAZIONE DELLA CONCESSIONE
	RIO SECCO	ERGA (100) (r.u.)	Decorrenza	BUIG	-	30/12/2024	55,25	TOSCANA (55,25) Pisa Grosseto
			16/1/1970	XLVII -				
			30/12/1994	Conferimento				
			30/12/1994	Classificazione conferma e ripermetroazione				
			10/3/2000	Ampliamento				
				Trasferimento				
				XXXIX - 1				
				XLIV - 5				
15	CODICE E DENOMINAZIONE DELLA CONCESSIONE	TITOLARI DELLA CONCESSIONE e relative quote di partecipazione (%)	PROVVEDIMENTI CONCERNENTI LA CONCESSIONE		PERIODO DI VIGENZA	SCADENZA	AREA (Kmq)	UBICAZIONE DELLA CONCESSIONE
	FERRARA	ENI (50) (r.u.) ERGA (50)	Decorrenza	BUIG	-	19/07/2014	31,72	EMILIA ROMAGNA (31,72) Ferrara
			19/7/1984	XLVII -				
			4/1/1994	Conferimento				
			13/2/1998	Classificazione conferma e ripermetroazione				
			10/3/2000	Cambio intestazione quota				
				Trasferimento quota				
				XLII - 3				
				XLIV - 5				
17	CODICE E DENOMINAZIONE DELLA CONCESSIONE	TITOLARI DELLA CONCESSIONE e relative quote di partecipazione (%)	PROVVEDIMENTI CONCERNENTI LA CONCESSIONE		PERIODO DI VIGENZA	SCADENZA	AREA (Kmq)	UBICAZIONE DELLA CONCESSIONE
	VICENZA	ENI (50) (r.u.) ENEL (50)	Decorrenza	BUIG	-	22/07/2015	2,52	VENETO (2,52) Vicenza
			22/7/1985	XLVII -				
			13/2/1998	Conferimento				
			16/3/1999	Cambio intestazione quota				
				Classificazione conferma e ripermetroazione				
				XLIII - 4				

ELENCO DELLE CONCESSIONI DI COLTIVAZIONE DI RISORSE GEOTERMICHE ACCORDATE NELLA TERRAFERMA - Aggiornamento 31/ottobre/2009

19	CODICE E DENOMINAZIONE DELLA CONCESSIONE		TITOLARI DELLA CONCESSIONE e relative quote di partecipazione (%)	PROVVEDIMENTI CONCERNENTI LA CONCESSIONE			PERIODO DI VIGENZA	SCADENZA	AREA (Km^q)	UBICAZIONE DELLA CONCESSIONE
	ERGA (100) (r.u.)			Data	Natura del provvedimento	Decorrenza	-	09/10/2011	111,15	LAZIO (111,15) Viterbo
				9/10/1986	Conferimento	9/10/1986				
				26/2/1993	Trasferimento quota	7/7/1992	XXXVII - 9			
				3/4/1994	Classificazione conferma e ripermetrazione	3/4/1994	XXXVIII - 4			
				9/10/1995	Ampliamento	9/10/1995	XXXIX - 11			
				10/3/2000	Trasferimento	1/10/1999	XLIV - 5			
20	CODICE E DENOMINAZIONE DELLA CONCESSIONE		TITOLARI DELLA CONCESSIONE e relative quote di partecipazione (%)	PROVVEDIMENTI CONCERNENTI LA CONCESSIONE			PERIODO DI VIGENZA	SCADENZA	AREA (Km^q)	UBICAZIONE DELLA CONCESSIONE
	ERGA (100) (r.u.)			Data	Natura del provvedimento	Decorrenza	BUIG	30/12/2013	58,63	UMBRIA (39,4) Terni LAZIO (19,23) Viterbo
				7/3/1991	Conferimento	30/12/1988	XXXV - 8			
				26/8/1996	Modifica programma lavoro	26/8/1996	XL - 9			
				10/3/2000	Trasferimento	1/10/1999	XLIV - 5			
21	CODICE E DENOMINAZIONE DELLA CONCESSIONE		TITOLARI DELLA CONCESSIONE e relative quote di partecipazione (%)	PROVVEDIMENTI CONCERNENTI LA CONCESSIONE			PERIODO DI VIGENZA	SCADENZA	AREA (Km^q)	UBICAZIONE DELLA CONCESSIONE
	ERGA (100) (r.u.)			Data	Natura del provvedimento	Decorrenza	BUIG	09/07/2020	52,74	TOSCANA (52,74) Pisa
				1/8/1991	Conferimento	9/7/1990	XXXVI - 4			
				21/10/1994	Ripermetrazione	7/3/1994	XXXVIII - 11			
				10/3/2000	Trasferimento	1/10/1999	XLIV - 5			
22	CODICE E DENOMINAZIONE DELLA CONCESSIONE		TITOLARI DELLA CONCESSIONE e relative quote di partecipazione (%)	PROVVEDIMENTI CONCERNENTI LA CONCESSIONE			PERIODO DI VIGENZA	SCADENZA	AREA (Km^q)	UBICAZIONE DELLA CONCESSIONE
	ENEL GREEN POWER (100) (r.u.)			Data	Natura del provvedimento	Decorrenza	BUIG	07/03/2024	82,74	TOSCANA (82,74) Siena Pisa
				7/3/1994	Classificazione unificazione e ripermetrazione	7/3/1994	XXXVIII - 4			
				10/3/2000	Trasferimento	1/10/1999	XLIV - 5			
				19/10/2004	Modifica programma lavoro	19/10/2004	XLIX - 2			
23	CODICE E DENOMINAZIONE DELLA CONCESSIONE		TITOLARI DELLA CONCESSIONE e relative quote di partecipazione (%)	PROVVEDIMENTI CONCERNENTI LA CONCESSIONE			PERIODO DI VIGENZA	SCADENZA	AREA (Km^q)	UBICAZIONE DELLA CONCESSIONE
	ERGA (100) (r.u.)			Data	Natura del provvedimento	Decorrenza	BUIG	07/03/2024	77,85	TOSCANA (77,85) Siena Grosseto Pisa
				7/3/1994	Classificazione unificazione e ripermetrazione	7/3/1994	XXXVIII - 4			
				10/3/2000	Trasferimento	1/10/1999	XLIV - 5			
24	CODICE E DENOMINAZIONE DELLA CONCESSIONE		TITOLARI DELLA CONCESSIONE e relative quote di partecipazione (%)	PROVVEDIMENTI CONCERNENTI LA CONCESSIONE			PERIODO DI VIGENZA	SCADENZA	AREA (Km^q)	UBICAZIONE DELLA CONCESSIONE
	ERSAL (60) (r.u.) ALBANI VINCENZO E RUGGERI ITALIANA (40)			Data	Natura del provvedimento	Decorrenza	BUIG	07/03/2024	2,55	LAZIO (2,55) Roma
				7/3/1994	Classificazione e conferimento	7/3/1994	XXXVIII - 4			

ELENCO DELLE CONCESSIONI DI COLTIVAZIONE DI RISORSE GEOTERMICHE ACCORDATE NELLA TERRAFERMA - Aggiornamento 31/ottobre/2009

25	CODICE E DENOMINAZIONE DELLA CONCESSIONE	TITOLARI DELLA CONCESSIONE e relative quote di partecipazione (%) ERGA (100) (r.u.)	PROVVEDIMENTI CONCERNENTI LA CONCESSIONE			PERIODO DI VIGENZA	SCADENZA	AREA (Kmq)	UBICAZIONE DELLA CONCESSIONE	
			Data	Natura del provvedimento	Decorrenza					BUIG
MARTA			30/12/1994	Classificazione e conferimento	30/12/1994	-	30/12/2014	40,82	LAZIO (40,82) Viterbo	
			19/2/1998	Proroga termine esecuzione programma lavori	19/2/1998					XLII - 3
			10/3/2000	Trasferimento	1/10/1999					XLIV - 5
26	CODICE E DENOMINAZIONE DELLA CONCESSIONE	TITOLARI DELLA CONCESSIONE e relative quote di partecipazione (%) ERGA (100) (r.u.)	PROVVEDIMENTI CONCERNENTI LA CONCESSIONE			PERIODO DI VIGENZA	SCADENZA	AREA (Kmq)	UBICAZIONE DELLA CONCESSIONE	
			Data	Natura del provvedimento	Decorrenza					BUIG
			30/12/1994	Classificazione unificazione e ripermetroazione	30/12/1994	XXXIX - 1	30/12/2024	85,39	TOSCANA (85,39) Pisa Grosseto Siena	
10/3/2000	Trasferimento	1/10/1999	XLIV - 5							
27	CODICE E DENOMINAZIONE DELLA CONCESSIONE	TITOLARI DELLA CONCESSIONE e relative quote di partecipazione (%) ERGA (100) (r.u.)	PROVVEDIMENTI CONCERNENTI LA CONCESSIONE			PERIODO DI VIGENZA	SCADENZA	AREA (Kmq)	UBICAZIONE DELLA CONCESSIONE	
			Data	Natura del provvedimento	Decorrenza					BUIG
			4/12/1995	Classificazione e conferimento	27/6/1994	XL - 1	27/06/2024	20,42	LAZIO (20,42) Roma	
10/3/2000	Trasferimento	1/10/1999	XLIV - 5							
28	CODICE E DENOMINAZIONE DELLA CONCESSIONE	TITOLARI DELLA CONCESSIONE e relative quote di partecipazione (%) ERGA (100) (r.u.)	PROVVEDIMENTI CONCERNENTI LA CONCESSIONE			PERIODO DI VIGENZA	SCADENZA	AREA (Kmq)	UBICAZIONE DELLA CONCESSIONE	
			Data	Natura del provvedimento	Decorrenza					BUIG
			29/1/1999	Classificazione e conferimento	3/1/1999	XLIII - 3	03/01/2029	45,2	TOSCANA (45,2) Siena Grosseto	
10/3/2000	Trasferimento	1/10/1999	XLIV - 5							
1/10/2001	Modifica programma lavoro	1/10/2001	XLV - 11							

ELENCO DELLE DITTE TITOLARI, RAPPRESENTANTI UNICHE E CONTITOLARI DI TITOLI MINERARI PER LA RICERCA E LA COLTIVAZIONE DI IDROCARBURI E DI RISORSE GEOTERMICHE

Aggiornamento 31/ottobre/2009

ALBANI VINCENZO E RUGGERI ITALIANA

S.a.S., (c.f. n. 0078840080) con sede in Civitavecchia (RM) località Borgo Pantano, S. Agostino, Via Fontanetta (C.A.P. 00053).

TITOLI IN CUI LA DITTA E' PRESENTE

CONCESSIONI DI COLTIVAZIONE DI RISORSE GEOTERMICHE IN TERRAFERMA		
	Numero titoli	Superficie pro-quota (Kmq)
Contitolare	1	1,02
	BORGIO PANTANO	
Total	1	1,02

Complessivamente ALBANI VINCENZO E RUGGERI ITALIANA è presente in 1 titolo per una superficie pro-quota totale di 1,02 Kmq

JOINT-VENTURES

ERSAL	
	BORGIO PANTANO

ALEANNA RESOURCES

LLC, c.f. n. 01126490778, con sede legale in Delaware (U.S.A.), sede secondaria in Matera, Via XX Settembre, 45 e domicilio eletto in Roma, c/o lo Studio Legale Emanuele Turco, Viale G. Rossini, 9, C.a.p. 00198.

TITOLI IN CUI LA DITTA E' PRESENTE

PERMESSI DI RICERCA IN TERRAFERMA		
	Numero titoli	Superficie pro-quota (Kmq)
Unico titolare	3	706,95
	PONTE DEI GRILLI PONTE DEL DIAVOLO CORTE DEI SIGNORI	
Total	3	706,95

Complessivamente ALEANNA RESOURCES è presente in 3 titoli per una superficie pro-quota totale di 706,95 Kmq

APENNINE ENERGY

S.r.l. (c.f. n. 01348720358), con sede legale ed uffici in Roma, Via Alberico II, 31 (C.a.p. 00193).

TITOLI IN CUI LA DITTA E' PRESENTE

PERMESSI DI RICERCA IN TERRAFERMA		
	Numero titoli	Superficie pro-quota (Kmq)
Rappresentante unico	1	139,98
	SAMBUCHETO	
Total	1	139,98

CONCESSIONI DI COLTIVAZIONE IN TERRAFERMA		
	Numero titoli	Superficie pro-quota (Kmq)
Rappresentante unico	1	23,47
	FONTE S. DAMIANO	
Total	1	23,47

Complessivamente APENNINE ENERGY è presente in 2 titoli per una superficie pro-quota totale di 163,46 Kmq

JOINT-VENTURES

ITALMIN EXPLORATION	
	FONTE S. DAMIANO

PETREN	
	SAMBUCHETO

ASCENT RESOURCES ITALIA

S.r.l. (c.f. n. 13140670152) con sede legale in Roma, Via Cassia 1020 (C.a.p. 00189) e sede amministrativa in San Donato Milanese, Via Emilia, 20 (C.a.p. 20097).

TITOLI IN CUI LA DITTA E' PRESENTE

PERMESSI DI RICERCA IN TERRAFERMA		
	Numero titoli	Superficie pro-quota (Kmq)
Unico titolare	2	827,90
	CENTO BASTIGLIA	
Rappresentante unico	1	107,59
	FIUME ARNONE	
Contitolare	1	505,04
	FROSINONE	
Total	4	1.440,53

Complessivamente ASCENT RESOURCES ITALIA è presente in 4 titoli per una superficie pro-quota totale di 1.440,53 Kmq

JOINT-VENTURES

ITALMIN EXPLORATION	
	FIUME ARNONE

MEDOILGAS CIVITA	
	FIUME ARNONE

PENTEX ITALIA	
	FROSINONE

AUDAX ENERGY

S.r.l. (c.f. n. 09986991009), con sede in Roma, Via Guerrieri, 5.

TITOLI IN CUI LA DITTA E' PRESENTE

PERMESSI DI RICERCA NEL SOTTOFONDO MARINO		
	Numero titoli	Superficie pro-quota (Kmq)
Unico titolare	1	657,19
	G.R 15.PU	
Total	1	657,19

Complessivamente AUDAX ENERGY è presente in 1 titolo per una superficie pro-quota totale di 657,19 Kmq

ELENCO DELLE DITTE - Aggiornamento 31/ottobre/2009

AVOBONE ITALY

S.r.l. (c.f. n. 06295250960), con sede legale in Milano, Via Vittor Pisani, 27 (C.a.p. 20124) ed uffici in Milano, c/o Avv. Chiara Peja - Kstudio Associato, Via Vittor Pisani, 27 (C.a.p. 20124).

TITOLI IN CUI LA DITTA E' PRESENTE

PERMESSI DI RICERCA IN TERRAFERMA		
	Numero titoli	Superficie pro-quota (Kmq)
Contitolare	3	320,27
	MASSA LOMBARDA SAVIO FINALE EMILIA	
Total	3	320,27

Complessivamente AVOBONE ITALY è presente in 3 titoli per una superficie pro-quota totale di 320,27 Kmq

JOINT-VENTURES

FOREST - CMI	
	FINALE EMILIA MASSA LOMBARDA
NORTHERN PETROLEUM LIMITED	
	SAVIO

AZIENDA DEMANIALE DI SALSOMAGGIORE

(c.f. n. 00153990346) con sede in Salsomaggiore Terme (PR), Via Roma, 9 (C.A.P. 43039)

TITOLI IN CUI LA DITTA E' PRESENTE

CONCESSIONI DI COLTIVAZIONE IN TERRAFERMA		
	Numero titoli	Superficie pro-quota (Kmq)
Unico titolare	2	13,91
	SALSOMAGGIORE I SALSOMAGGIORE II	
Total	2	13,91

Complessivamente AZIENDA DEMANIALE DI SALSOMAGGIORE è presente in 2 titoli per una superficie pro-quota totale di 13,91 Kmq

BG GAS INTERNATIONAL BV FILIALE ITALIANA

(c.f. n. 03362070967) con sede in Milano, Piazza Cavour, 2 (C.A.P. 20121).

TITOLI IN CUI LA DITTA E' PRESENTE

PERMESSI DI RICERCA IN TERRAFERMA		
	Numero titoli	Superficie pro-quota (Kmq)
Contitolare	1	156,98
	VIGEVANO	
Total	1	156,98

Complessivamente BG GAS INTERNATIONAL BV FILIALE ITALIANA è presente in 1 titolo per una superficie pro-quota totale di 156,98 Kmq

JOINT-VENTURES

EDISON	
	VIGEVANO
ENI	
	VIGEVANO

BLUGAS INFRASTRUTTURE

S.r.l.

TITOLI IN CUI LA DITTA E' PRESENTE

CONCESSIONI DI STOCCAGGIO IN TERRAFERMA		
	Numero titoli	Superficie pro-quota (Kmq)
Contitolare	1	5,18
	SAN POTITO E COTIGNOLA STOCCAGGIO	
Total	1	5,18

Complessivamente BLUGAS INFRASTRUTTURE è presente in 1 titolo per una superficie pro-quota totale di 5,18 Kmq

JOINT-VENTURES

EDISON STOCCAGGIO	
	SAN POTITO E COTIGNOLA STOCCAGGIO

BRIGHENTI GABRIELE AZIENDA AGRICOLA

Azienda Agricola, (c.f. BRGGRL58T23D548K) con sede in San Michele al Tagliamento (VE), Via Conciliazione, 162 (C.A.P. 30028)

TITOLI IN CUI LA DITTA E' PRESENTE

PERMESSI DI RICERCA DI RISORSE GEOTERMICHE IN TERRAFERMA		
	Numero titoli	Superficie pro-quota (Kmq)
Unico titolare	1	2,40
	LA FABBRICA	
Total	1	2,40

Complessivamente BRIGHENTI GABRIELE AZIENDA AGRICOLA è presente in 1 titolo per una superficie pro-quota totale di 2,4 Kmq

CH4 LIZZANO

S.a.s. di Paolo Bonucci & C., (c.f. n. 00671920379) con sede in Lizzano in Belvedere (BO), Via III Novembre, 51 (C.A.P. 40042)

TITOLI IN CUI LA DITTA E' PRESENTE

CONCESSIONI DI COLTIVAZIONE IN TERRAFERMA		
	Numero titoli	Superficie pro-quota (Kmq)
Unico titolare	2	3,25
	POZZA GRECCHIA	
Total	2	3,25

Complessivamente CH4 LIZZANO è presente in 2 titoli per una superficie pro-quota totale di 3,25 Kmq

ELENCO DELLE DITTE - Aggiornamento 31/ottobre/2009

COMPAGNIA GENERALE IDROCARBURI

S.r.l. (c.f. n. 08098211009) con sede legale in Roma, Via Cavour, 44 (C.a.p. 00184).

TITOLI IN CUI LA DITTA E' PRESENTE

PERMESSI DI RICERCA IN TERRAFERMA		
	Numero titoli	Superficie pro-quota (Kmq)
Unico titolare	1	190,87
	ALTEDO	
Contitolare	1	90,08
	CODOGNO	
Total	2	280,95

Complessivamente COMPAGNIA GENERALE IDROCARBURI è presente in 2 titoli per una superficie pro-quota totale di 280,95 Kmq

JOINT-VENTURES

EDISON	
	CODOGNO
SVILUPPO RISORSE NATURALI	
	CODOGNO

COMUNE DI CAMPI BISENZIO

Comune in provincia di Firenze, con sede in Piazza Dante, 36 (C.A.P. 50013)

TITOLI IN CUI LA DITTA E' PRESENTE

PERMESSI DI RICERCA DI RISORSE GEOTERMICHE IN TERRAFERMA		
	Numero titoli	Superficie pro-quota (Kmq)
Unico titolare	1	4,50
	CAPALLE	
Total	1	4,50

Complessivamente COMUNE DI CAMPI BISENZIO è presente in 1 titolo per una superficie pro-quota totale di 4,5 Kmq

COMUNE DI PRATO

Comune in provincia di Firenze, con sede in Piazza del Comune, 2 (C.A.P. 59100)

TITOLI IN CUI LA DITTA E' PRESENTE

PERMESSI DI RICERCA DI RISORSE GEOTERMICHE IN TERRAFERMA		
	Numero titoli	Superficie pro-quota (Kmq)
Unico titolare	1	9,82
	MEZZANA	
Total	1	9,82

Complessivamente COMUNE DI PRATO è presente in 1 titolo per una superficie pro-quota totale di 9,82 Kmq

ELENCO DELLE DITTE - Aggiornamento 31/ottobre/2009

EDISON

S.p.A. (c.f. n. 06722600019) con sede in Milano, Foro Buonaparte, 31 (C.A.P. 20121).

TITOLI IN CUI LA DITTA E' PRESENTE

PERMESSI DI RICERCA IN TERRAFERMA		
	Numero titoli	Superficie pro-quota (Kmq)
Unico titolare	2	1.412,71
	NIBBIANO TORRENTE PARMA	
Rappresentante unico	3	357,99
	TORRENTE LA VELLA CODOGNO MONTE LA ROSSA	
Contitolare	2	138,62
	ZURLENGO VIGEVANO	
Total	7	1.909,33

PERMESSI DI RICERCA NEL SOTTOFONDO MARINO		
	Numero titoli	Superficie pro-quota (Kmq)
Contitolare	3	342,75
	G.R 14.AG A.R 78.RC G.R 13.AG	
Total	3	342,75

CONCESSIONI DI COLTIVAZIONE IN TERRAFERMA		
	Numero titoli	Superficie pro-quota (Kmq)
Unico titolare	3	143,76
	FIUME TENNA MANCHE DI CIMALIA SAN MARCO	
Rappresentante unico	9	273,77
	MONTE URANO MASSERIA SPAVENTO GARAGUSO COLLE DI LAURO TORRENTE MENOCCHIA COLABELLA MONTIGNANO MASSIGNANO MASSERIA MONACO	
Contitolare	15	505,55
	MAFALDA TORRENTE CELONE CANDELA MONTE CASTELLANO MASSERIA ACQUASALSA CASTEL DI LAMA TEMPA ROSSA S. BENEDETTO DEL TRONTO PORTO CIVITANOVA S. ANDREA MONTEGRANARO LUCERA QUARTO CAPPARUCCIA MASSERIA GROTTAVECCHIA	
Total	27	923,09

JOINT-VENTURES

BG GAS INTERNATIONAL BV FILIALE ITALIANA	
	VIGEVANO

COMPAGNIA GENERALE IDROCARBURI	
	CODOGNO

ENI	
	A.C 8.ME A.C 13.AS A.C 14.AS A.C 15.AX A.C 16.AG A.C 17.AG A.C 21.AG A.R 78.RC B.C 8.LF B.C 9.AS B.C 10.AS B.C 11.AS B.C 12.AS B.C 13.AS B.C 14.AS B.C 20.AS B.C 21.AG C.C 6.EO CANDELA CAPPARUCCIA CASTEL DI LAMA COLLE DI LAURO G.R 13.AG G.R 14.AG MASSERIA MONACO MASSERIA SPAVENTO MONTE CASTELLANO MONTE LA ROSSA MONTE URANO MONTEGRANARO QUARTO S. BENEDETTO DEL TRONTO TEMPA ROSSA VIGEVANO ZURLENGO

GAS DELLA CONCORDIA	
	COLABELLA

GAS PLUS ITALIANA	
	B.C 1.LF B.C 2.LF B.C 7.LF COLLE DI LAURO GARAGUSO LUCERA MAFALDA MASSERIA ACQUASALSA MASSERIA GROTTAVECCHIA MASSIGNANO MONTEGRANARO MONTIGNANO PORTO CIVITANOVA S. BENEDETTO DEL TRONTO

MEDOILGAS ITALIA	
	CASTEL DI LAMA LUCERA MASSERIA ACQUASALSA MASSERIA GROTTAVECCHIA S. ANDREA TORRENTE CELONE TORRENTE LA VELLA

PETROREP ITALIANA	
	S. ANDREA TORRENTE MENOCCHIA

SHELL ITALIA E & P	
	MONTE LA ROSSA

SVILUPPO RISORSE NATURALI	
	CASTEL DI LAMA CODOGNO MASSERIA GROTTAVECCHIA

ELENCO DELLE DITTE - Aggiornamento 31/ottobre/2009

CONCESSIONI DI COLTIVAZIONE NEL SOTTOFONDO MARINO		
	Numero titoli	Superficie pro-quota (Kmq)
Rappresentante unico	5	654,65
	B.C 8.LF B.C 1.LF B.C 7.LF C.C 6.EO B.C 2.LF	
Contitolare	15	1.184,01
	B.C 14.AS B.C 21.AG B.C 9.AS B.C 10.AS B.C 11.AS A.C 13.AS B.C 13.AS B.C 12.AS A.C 14.AS A.C 15.AX A.C 16.AG A.C 17.AG A.C 21.AG A.C 8.ME B.C 20.AS	
Total	20	1.838,66

Compressivamente EDISON è presente in 57 titoli per una superficie pro-quota totale di 5.013,83 Kmq

EDISON STOCCAGGIO

S.p.A. (c.f. n. 04501620969) con sede in Milano, Foro Buonaparte, 31 (C.A.P. 20121).

TITOLI IN CUI LA DITTA E' PRESENTE

CONCESSIONI DI STOCCAGGIO IN TERRAFERMA		
	Numero titoli	Superficie pro-quota (Kmq)
Unico titolare	2	119,33
	COLLALTO STOCCAGGIO CELLINO STOCCAGGIO	
Rappresentante unico	1	46,58
	SAN POTITO E COTIGNOLA STOCCAGGIO	
Total	3	165,91

Compressivamente EDISON STOCCAGGIO è presente in 3 titoli per una superficie pro-quota totale di 165,91 Kmq

JOINT-VENTURES

BLUGAS INFRASTRUTTURE	SAN POTITO E COTIGNOLA STOCCAGGIO
-----------------------	-----------------------------------

ENEL

S.p.A. (c.f. n. 00811720580), Direzione Produzione Geotermica, Divisione Produzione, con sede legale in Pisa, Via Andrea Pisano, 120 (C.A.P. 56122)

TITOLI IN CUI LA DITTA E' PRESENTE

CONCESSIONI DI COLTIVAZIONE DI RISORSE GEOTERMICHE IN TERRAFERMA		
	Numero titoli	Superficie pro-quota (Kmq)
Contitolare	1	1,26
	VICENZA	
Total	1	1,26

Compressivamente ENEL è presente in 1 titolo per una superficie pro-quota totale di 1,26 Kmq

JOINT-VENTURES

ENI	VICENZA
-----	---------

ENEL GREEN POWER

Nuova denominazione assunta dalla Società ERGA a far data dal 28 dicembre 2001.

TITOLI IN CUI LA DITTA E' PRESENTE

PERMESSI DI RICERCA DI RISORSE GEOTERMICHE IN TERRAFERMA		
	Numero titoli	Superficie pro-quota (Kmq)
Unico titolare	1	27,56
	MONTECASTELLI	
Total	1	27,56

CONCESSIONI DI COLTIVAZIONE DI RISORSE GEOTERMICHE IN TERRAFERMA		
	Numero titoli	Superficie pro-quota (Kmq)
Unico titolare	1	82,74
	LARDERELLO	
Total	1	82,74

Compressivamente ENEL GREEN POWER è presente in 2 titoli per una superficie pro-quota totale di 110,3 Kmq

ELENCO DELLE DITTE - Aggiornamento 31/ottobre/2009

ENI

S.p.A. (c.f. n. 00484960588) con sede in Roma, Piazzale Enrico Mattei, 1 (C.A.P. 00144) ed uffici in San Donato Milanese (MI), Via Emilia, 1 (C.A.P. 20097)

TITOLI IN CUI LA DITTA E' PRESENTE

PERMESSI DI RICERCA IN TERRAFERMA		
	Numero titoli	Superficie pro-quota (Kmq)
Unico titolare	7	3.299,05
	MANDURIA FIUME TARO ORTONA MONTE ARAZZECA NOVARA BUCCHIANICO MASSAFRA	
Rappresentante unico	5	1.435,46
	VIGEVANO SETTECERRI ZURLENGO MUTIGNANO TORRENTE NURE	
Contitolare	8	982,55
	VERCELLI ALIANO TEANA TEMPA MOLIANO FOSSO VALDIENNA SERRA S. BERNARDO MONTE LA ROSSA CARISIO	
Total	20	5.717,07

PERMESSI DI RICERCA NEL SOTTOFONDO MARINO

	Numero titoli	Superficie pro-quota (Kmq)
Unico titolare	6	1.485,16
	A.R 87.AG A.R 91.EA A.R 80.AG B.R266.AG A.R 93.EA A.R 92.EA	
Rappresentante unico	4	675,64
	G.R 13.AG G.R 14.AG A.R 81.FR A.R 78.RC	
Total	10	2.160,80

JOINT-VENTURES

BG GAS INTERNATIONAL BV FILIALE ITALIANA	
	VIGEVANO
EDISON	
	A.C 8.ME A.C 13.AS A.C 14.AS A.C 15.AX A.C 16.AG A.C 17.AG A.C 21.AG A.R 78.RC B.C 8.LF B.C 9.AS B.C 10.AS B.C 11.AS B.C 12.AS B.C 13.AS B.C 14.AS B.C 20.AS B.C 21.AG C.C 6.EO CANDELA CAPPARUCCIA CASTEL DI LAMA COLLE DI LAURO G.R 13.AG G.R 14.AG MASSERIA MONACO MASSERIA SPAVENTO MONTE CASTELLANO MONTE LA ROSSA MONTE URANO MONTEGRANARO QUARTO S. BENEDETTO DEL TRONTO TEMPA ROSSA VIGEVANO ZURLENGO
ENEL	
	VICENZA
ERGA	
	FERRARA
ESSO ITALIANA	
	FOSSO VALDIENNA TEMPA MOLIANO
GAS PLUS ITALIANA	
	COLLE DI LAURO MONTEGRANARO MUTIGNANO S. BENEDETTO DEL TRONTO TERTIVERI
LIGESTRA	
	A.C 11.AG
MEDOILGAS ITALIA	
	A.C 19.PI A.R 81.FR CASTEL DI LAMA SERRA S. BERNARDO SETTECERRI
PETROCELTIC ELSA	
	CARISIO VERCELLI
PETROREP ITALIANA	
	TORRENTE NURE
SHELL ITALIA E & P	
	FOSSO VALDIENNA MONTE LA ROSSA TEMPA MOLIANO VAL D'AGRI
SOCIETÀ COSTRUZIONE CONDOTTE	
	CARISIO
SVILUPPO RISORSE NATURALI	
	CASTEL DI LAMA

ELENCO DELLE DITTE - Aggiornamento 31/ottobre/2009

CONCESSIONI DI COLTIVAZIONE IN TERRAFERMA		
	Numero titoli	Superficie pro-quota (Kmq)
Unico titolare	39	2.852,08
	MONTE VRECCIARO PECORARO MACCHIA DI PIERNO MANARA MASSERIA VERTICCHIO CAVIAGA TORRENTE VULGANO CIGNONE CORTEMAGGIORE POMPOSA S. MARIA IMBARO CALCIANO CAPO COLONNE SERRA PIZZUTA CUGNO LE MACINE SEDIA D'ORLANDO RAPAGNANO SORESINA RIVALTA FIUME TRESTE SPILAMBERTO MIGLIANICO SANTERNO ALFONSINE TRESIGALLO SAN POTITO RAVENNA TERRA PORTO CORSINI TERRA MIRANDOLA VESCOVATO SETTALA PESSANO CANONICA OVANENGO SAN GERVASIO BAGNOLO MELLA GAGGIANO DOSSO DEGLI ANGELI VILLAFORTUNA-TRECATE	
Rappresentante unico	8	932,97
	QUARTO CANDELA MONTE CASTELLANO TERTIVERI S. BENEDETTO DEL TRONTO VAL D'AGRI CAPPARUCCIA TEMPA ROSSA	
Contitolare	6	169,58
	MASSERIA SPAVENTO COLLE DI LAURO CASTEL DI LAMA MASSERIA MONACO MONTE URANO MONTEGRANARO	
Total	53	3.954,63

TOTAL ITALIA	
	ALIANO FOSSO VALDIENNA SERRA S. BERNARDO TEANA TEMPA MOLIANO

ELENCO DELLE DITTE - Aggiornamento 31/ottobre/2009

CONCESSIONI DI COLTIVAZIONE NEL SOTTOFONDO MARINO		
	Numero titoli	Superficie pro-quota (Kmq)
Unico titolare	41	4.267,53
	A.C 3.AS A.C 7.AS A.C 12.AG D.C 4.AG A.C 10.AG D.C 3.AG A.C 6.AS B.C 5.AS B.C 15.AV A.C 5.AV D.C 1.AG B.C 4.AS B.C 17.TO A.C 4.AS A.C 9.AG A.C 2.AS A.C 1.AG FASCIA CERVIA MARE CERVIA MARE B.C 3.AS A.C 28.EA D.C 2.AG B.C 18.RI A.C 33.AG B.C 22.AG A.C 32.AG A.C 31.EA A.C 29.EA A.C 34.AG A.C 27.EA A.C 26.EA F.C 2.AG F.C 1.AG A.C 30.EA A.C 18.AG A.C 25.EA A.C 20.AG PORTO CORSINI MARE A.C 22.EA A.C 23.EA A.C 24.EA	
Rappresentante unico	17	2.017,19
	A.C 8.ME B.C 14.AS B.C 10.AS B.C 11.AS A.C 11.AG A.C 13.AS B.C 13.AS B.C 9.AS B.C 12.AS A.C 14.AS A.C 15.AX A.C 16.AG A.C 17.AG B.C 20.AS A.C 19.PI B.C 21.AG A.C 21.AG	
Contitolare	2	215,42
	C.C 6.EO B.C 8.LF	
Total	60	6.500,13
CONCESSIONI DI COLTIVAZIONE DI RISORSE GEOTERMICHE IN TERRAFERMA		
	Numero titoli	Superficie pro-quota (Kmq)
Rappresentante unico	2	17,12
	FERRARA VICENZA	
Total	2	17,12

Complessivamente ENI è presente in 145 titoli per una superficie pro-quota totale di 18.349,75 Kmq

ELENCO DELLE DITTE - Aggiornamento 31/ottobre/2009

ENI MEDITERRANEA IDROCARBURI

S.p.A., (c.f. n. 12300000150) con sede legale in Gela (CL), Strada Statale 117 bis - Contrada Ponte Olivo

TITOLI IN CUI LA DITTA E' PRESENTE

CONCESSIONI DI COLTIVAZIONE NEL SOTTOFONDO MARINO		
	Numero titoli	Superficie pro-quota (Kmq)
Unico titolare	2	474,71
	C.C 3.AG C.C 1.AG	
Total	2	474,71

Complessivamente ENI MEDITERRANEA IDROCARBURI è presente in 2 titoli per una superficie pro-quota totale di 474,71 Kmq

ERGA

S.p.A. (c.f. n. 01494190505) con sede legale in Pisa, Via Andrea Pisano, 120 (C.A.P. 56122) e sede amministrativa in Firenze, Via Pier Capponi, 61 (C.A.P. 50132)

TITOLI IN CUI LA DITTA E' PRESENTE

PERMESSI DI RICERCA DI RISORSE GEOTERMICHE IN TERRAFERMA		
	Numero titoli	Superficie pro-quota (Kmq)
Unico titolare	1	25,11
	MACCHIA AL TORO	
Total	1	25,11

CONCESSIONI DI COLTIVAZIONE DI RISORSE GEOTERMICHE IN TERRAFERMA		
	Numero titoli	Superficie pro-quota (Kmq)
Unico titolare	11	641,23
	CHIUSDINO	
	CESANO	
	TRAVALE	
	MARTA	
	LUSTIGNANO	
	CANNETO	
	TORRE ALFINA	
	VALENTANO	
	RIO SECCO	
PIANCASTAGNAIO		
BAGNORE		
Contitolare	1	15,86
	FERRARA	
Total	12	657,09

Complessivamente ERGA è presente in 13 titoli per una superficie pro-quota totale di 682,2 Kmq

ERSAL

Ente di Sviluppo Agricolo del Lazio, (c.f. n. 80199190580) con sede in Roma, Via Rodolfo Lanciani, 38 (C.A.P. 00162)

TITOLI IN CUI LA DITTA E' PRESENTE

CONCESSIONI DI COLTIVAZIONE DI RISORSE GEOTERMICHE IN TERRAFERMA		
	Numero titoli	Superficie pro-quota (Kmq)
Rappresentante unico	1	1,53
	BORGO PANTANO	
Total	1	1,53

Complessivamente ERSAL è presente in 1 titolo per una superficie pro-quota totale di 1,53 Kmq

ESSO ITALIANA

S.r.l. (c.f. n. 00473410587) con sede in Roma, Via Castello della Magliana, 25 (C.A.P. 00148)

TITOLI IN CUI LA DITTA E' PRESENTE

PERMESSI DI RICERCA IN TERRAFERMA		
	Numero titoli	Superficie pro-quota (Kmq)
Rappresentante unico	2	47,30
	TEMPA MOLIANO	
	FOSSO VALDIENNA	
Total	2	47,30
CONCESSIONI DI COLTIVAZIONE IN TERRAFERMA		
	Numero titoli	Superficie pro-quota (Kmq)
Contitolare	1	72,65
	GORGOGNONE	
Total	1	72,65

Complessivamente ESSO ITALIANA è presente in 3 titoli per una superficie pro-quota totale di 119,94 Kmq

JOINT-VENTURES

ENI	
	FERRARA

JOINT-VENTURES

ALBANI VINCENZO E RUGGERI ITALIANA	
	BORGO PANTANO

JOINT-VENTURES

ENI	
	FOSSO VALDIENNA TEMPA MOLIANO
SHELL ITALIA E & P	
	FOSSO VALDIENNA GORGOGNONE TEMPA MOLIANO
TOTAL ITALIA	
	FOSSO VALDIENNA GORGOGNONE TEMPA MOLIANO

ELENCO DELLE DITTE - Aggiornamento 31/ottobre/2009

EUROBUILDING

S.p.A., (c.f. n. 0151770442), con sede in Servigliano (AP), Via dell'Artigianato, 6 (C.a.p. 63029).

TITOLI IN CUI LA DITTA E' PRESENTE

PERMESSI DI RICERCA DI RISORSE GEOTERMICHE NEL SOTTOFONDO MARINO		
	Numero titoli	Superficie pro-quota (Kmq)
Unico titolare	1	678,30
	TIRRENO MERIDIONALE 1	
Total	1	678,30

Complessivamente EUROBUILDING è presente in 1 titolo per una superficie pro-quota totale di 678,3 Kmq

FOREST - CMI

S.p.A. (c.f. n. 05023201006) con sede in Roma, Via Sardegna, 29 (C.A.P. 00187)

TITOLI IN CUI LA DITTA E' PRESENTE

PERMESSI DI RICERCA IN TERRAFERMA		
	Numero titoli	Superficie pro-quota (Kmq)
Rappresentante unico	3	946,08
	MASSA LOMBARDA	
	MONTE PALLANO	
	FINALE EMILIA	
Total	3	946,08

Complessivamente FOREST - CMI è presente in 3 titoli per una superficie pro-quota totale di 946,08 Kmq

JOINT-VENTURES

AVOBONE ITALY	
	FINALE EMILIA
	MASSA LOMBARDA
INTERGIE	
	MONTE PALLANO

GAS DELLA CONCORDIA

S.p.A. (c.f. n. 11650030155) con sede legale in Roma, Via P. Togliatti, 1473 (C.a.p. 00155) e sede amministrativa a Concordia sulla Secchia (MO), Via Grandi, 39 (C.a.p. 41033).

TITOLI IN CUI LA DITTA E' PRESENTE

CONCESSIONI DI COLTIVAZIONE IN TERRAFERMA		
	Numero titoli	Superficie pro-quota (Kmq)
Contitolare	1	27,23
	COLABELLA	
Total	1	27,23

Complessivamente GAS DELLA CONCORDIA è presente in 1 titolo per una superficie pro-quota totale di 27,23 Kmq

JOINT-VENTURES

EDISON	
	COLABELLA

GAS NATURAL VENDITA ITALIA

S.p.A. (c.f. n. 07166601000) con sede in San Donato Milanese (MI), Via XXV Aprile, 6.

TITOLI IN CUI LA DITTA E' PRESENTE

CONCESSIONI DI COLTIVAZIONE IN TERRAFERMA		
	Numero titoli	Superficie pro-quota (Kmq)
Unico titolare	1	41,61
	MASSERIA VIORANO	
Total	1	41,61

Complessivamente GAS NATURAL VENDITA ITALIA è presente in 1 titolo per una superficie pro-quota totale di 41,61 Kmq

ELENCO DELLE DITTE - Aggiornamento 31/ottobre/2009

GAS PLUS ITALIANA

(c.f. n. 04086420967) con sede in Milano, Via Enrico Forlanini, 17 (C.A.P. 20134) ed uffici in Fornovo di Taro (PR), Via Nazionale, 2 (C.A.P. 43045)

TITOLI IN CUI LA DITTA E' PRESENTE

PERMESSI DI RICERCA IN TERRAFERMA		
	Numero titoli	Superficie pro-quota (Kmq)
Unico titolare	1	96,22
	PIZZO SCIABOLONE	
Rappresentante unico	1	30,88
	BARDONE	
Contitolare	1	49,49
	MUTIGNANO	
Total	3	176,59

CONCESSIONI DI COLTIVAZIONE IN TERRAFERMA		
	Numero titoli	Superficie pro-quota (Kmq)
Unico titolare	17	1.162,49
	SETTEFINESTRE NOVA SIRI SCALO FILETTO MONTE MORRONE MELANICO MACERATA PIGAZZANO CASA BALLEANI S. MARIA NUOVA IL SALICE POLICORO CASA MAGGI CASTEGGIO PONTETIDONE RECOVATO RECOLETA ORSINO	
Rappresentante unico	8	317,63
	S. MAURO MASSERIA ACQUASALSA MAFALDA PORTO CIVITANOVA MONTEARDONE LUCERA MONTEGRANARO FORNOVO DI TARO	
Contitolare	10	374,86
	TORRENTE CIGNO GARAGUSO COLLE DI LAURO TERTIVERI S. BENEDETTO DEL TRONTO MASSERIA GROTTAVECCHIA MASSERIA PETRILLI MONTE VERDESE MASSIGNANO MONTIGNANO	
Total	35	1.854,99

CONCESSIONI DI COLTIVAZIONE NEL SOTTOFONDO MARINO		
	Numero titoli	Superficie pro-quota (Kmq)
Contitolare	3	16,61
	B.C 1.LF B.C 7.LF B.C 2.LF	
Total	3	16,61

Complessivamente GAS PLUS ITALIANA è presente in 41 titoli per una superficie pro-quota totale di 2.048,19 Kmq

GEOGAS

S.r.l. (c.f. n. 00181440348) con sede in Parma, Via Paganini, 19 (C.A.P. 43100).

TITOLI IN CUI LA DITTA E' PRESENTE

PERMESSI DI RICERCA IN TERRAFERMA		
	Numero titoli	Superficie pro-quota (Kmq)
Unico titolare	1	119,50
	JOLANDA DI SAVOIA	
Total	1	119,50

Complessivamente GEOGAS è presente in 1 titolo per una superficie pro-quota totale di 119,5 Kmq

JOINT-VENTURES

EDISON	
	B.C 1.LF B.C 2.LF B.C 7.LF COLLE DI LAURO GARAGUSO LUCERA MAFALDA MASSERIA ACQUASALSA MASSERIA GROTTAVECCHIA MASSIGNANO MONTEGRANARO MONTIGNANO PORTO CIVITANOVA S. BENEDETTO DEL TRONTO

ENI	
	COLLE DI LAURO MONTEGRANARO MUTIGNANO S. BENEDETTO DEL TRONTO TERTIVERI

MEDOILGAS ITALIA	
	FORNOVO DI TARO LUCERA MASSERIA ACQUASALSA MASSERIA GROTTAVECCHIA MASSERIA PETRILLI MONTE VERDESE MONTEARDONE S. MAURO TORRENTE CIGNO

PETROREP ITALIANA	
	BARDONE FORNOVO DI TARO MONTE VERDESE MONTEARDONE S. MAURO

SVILUPPO RISORSE NATURALI	
	MASSERIA GROTTAVECCHIA MONTEARDONE

ELENCO DELLE DITTE - Aggiornamento 31/ottobre/2009

GROVE ENERGY

Ltd. (c.f. n. 06962471006) con sede legale in Roma, Via Nemorense, 18 ed uffici in Via Tagliamento, 76, scala 7, int. 8.

TITOLI IN CUI LA DITTA E' PRESENTE

PERMESSI DI RICERCA IN TERRAFERMA		
	Numero titoli	Superficie pro-quota (Kmq)
Unico titolare	2	294,99
	CASALE COCCHI SAN MARCO	
Total	2	294,99

Compressivamente GROVE ENERGY è presente in 2 titoli per una superficie pro-quota totale di 294,99 Kmq

IDROELETTRICA ALTOMODENESE SIAM

(c.f. n. 00266280361) con sede in Lama Mocogno (MO), località Barigazzo, Via Nazionale, 65 (C.A.P. 41023)

TITOLI IN CUI LA DITTA E' PRESENTE

CONCESSIONI DI COLTIVAZIONE IN TERRAFERMA		
	Numero titoli	Superficie pro-quota (Kmq)
Unico titolare	3	39,41
	MONTE CANTIERE VETTA BARIGAZZO	
Total	3	39,41

Compressivamente IDROELETTRICA ALTOMODENESE SIAM è presente in 3 titoli per una superficie pro-quota totale di 39,41 Kmq

INDIPENDENT ENERGY SOLUTIONS

S.r.l. (c.f. n. 01425410493), con sede legale in Roma, Via della Mercedes, 11 (C.A.P. 00187) ed uffici tecnici in Roma, Viale Liegi, 10 (C.A.P. 00198).

TITOLI IN CUI LA DITTA E' PRESENTE

PERMESSI DI RICERCA IN TERRAFERMA		
	Numero titoli	Superficie pro-quota (Kmq)
Unico titolare	1	246,87
	FIUME BRUNA	
Total	1	246,87

Compressivamente INDIPENDENT ENERGY SOLUTIONS è presente in 1 titolo per una superficie pro-quota totale di 246,87 Kmq

INTERGIE

S.r.l. (c.f. n. 08708351005), con sede in Roma, Viale Trastevere, 249 (C.A.P. 00153)

TITOLI IN CUI LA DITTA E' PRESENTE

PERMESSI DI RICERCA IN TERRAFERMA		
	Numero titoli	Superficie pro-quota (Kmq)
Contitolare	1	3,57
	MONTE PALLANO	
Total	1	3,57

Compressivamente INTERGIE è presente in 1 titolo per una superficie pro-quota totale di 3,57 Kmq

ITALMIN EXPLORATION

S.r.l. (c.f. n. 05287541006) con sede in Roma, Viale Trastevere, 249 (C.A.P. 00153)

TITOLI IN CUI LA DITTA E' PRESENTE

PERMESSI DI RICERCA IN TERRAFERMA		
	Numero titoli	Superficie pro-quota (Kmq)
Unico titolare	1	476,23
	CORANA	
Contitolare	1	80,69
	FIUME ARRONE	
Total	2	556,92

CONCESSIONI DI COLTIVAZIONE IN TERRAFERMA		
	Numero titoli	Superficie pro-quota (Kmq)
Contitolare	1	0,24
	FONTE S. DAMIANO	
Total	1	0,24

Compressivamente ITALMIN EXPLORATION è presente in 3 titoli per una superficie pro-quota totale di 557,16 Kmq

JOINT-VENTURES

FOREST - CMI	MONTE PALLANO
--------------	---------------

JOINT-VENTURES

APENNINE ENERGY	FONTE S. DAMIANO
ASCENT RESOURCES ITALIA	FIUME ARRONE
MEDOILGAS CIVITA	FIUME ARRONE

ELENCO DELLE DITTE - Aggiornamento 31/ottobre/2009

LAZZI GAS

S.r.l. (c.f. n. 00439240482) con sede in Firenze, Via Mercadante, 2/b (C.A.P. 50144)

TITOLI IN CUI LA DITTA E' PRESENTE

CONCESSIONI DI COLTIVAZIONE IN TERRAFERMA		
	Numero titoli	Superficie pro-quota (Kmq)
Unico titolare	5	40,44
	BOMBIANA MOLINAZZO GAGGIOLA CA' BELLAVISTA SALGASTRI	
Total	5	40,44

Compressivamente LAZZI GAS è presente in 5 titoli per una superficie pro-quota totale di 40,44 Kmq

LIGESTRA

S.r.l., c.f. n. 0888184100, con sede legale in Roma, Via Versilia, 2 (C.a.p. 00187).

TITOLI IN CUI LA DITTA E' PRESENTE

CONCESSIONI DI COLTIVAZIONE NEL SOTTOFONDO MARINO		
	Numero titoli	Superficie pro-quota (Kmq)
Contitolare	1	15,47
	A.C 11.AG	
Total	1	15,47

Compressivamente LIGESTRA è presente in 1 titolo per una superficie pro-quota totale di 15,47 Kmq

JOINT-VENTURES

ENI	
	A.C 11.AG

LUMAX OIL

S.p.A. (c.f. n. 00141800607) con sede in San Giovanni di Ripi (FR), Via Varroccia, 43 (C.A.P. 03027)

TITOLI IN CUI LA DITTA E' PRESENTE

PERMESSI DI RICERCA IN TERRAFERMA		
	Numero titoli	Superficie pro-quota (Kmq)
Unico titolare	3	2.724,58
	SORA LAGO DEL SALTO FIUME ANIENE	
Total	3	2.724,58

Compressivamente LUMAX OIL è presente in 3 titoli per una superficie pro-quota totale di 2.724,58 Kmq

MEDOILGAS CIVITA

Ltd., c.f. n. 08344911006, con sede in Londra, Southampton Buildings WC2A 1AP, e sede secondaria in Roma, Via Orazio, 30 (C.a.p. 00193).

TITOLI IN CUI LA DITTA E' PRESENTE

PERMESSI DI RICERCA IN TERRAFERMA		
	Numero titoli	Superficie pro-quota (Kmq)
Unico titolare	1	276,57
	CIVITA	
Rappresentante unico	1	94,32
	MONTALBANO	
Contitolare	1	80,69
	FIUME ARRONE	
Total	3	451,58

Compressivamente MEDOILGAS CIVITA è presente in 3 titoli per una superficie pro-quota totale di 451,58 Kmq

JOINT-VENTURES

ASCENT RESOURCES ITALIA	
	FIUME ARRONE
ITALMIN EXPLORATION	
	FIUME ARRONE
VEGA OIL	
	MONTALBANO

ELENCO DELLE DITTE - Aggiornamento 31/ottobre/2009

MEDOILGAS ITALIA

S.p.A., c.f. n. 08344911006, con sede in Roma, Via Orazio, 30 (C.a.p. 00193)

TITOLI IN CUI LA DITTA E' PRESENTE

PERMESSI DI RICERCA IN TERRAFERMA		
	Numero titoli	Superficie pro-quota (Kmq)
Unico titolare	4	546,28
	MASSERIA GAUDELLA GUARDIA VOMANO AGUGLIANO SULMONA	
Rappresentante unico	2	86,17
	MONTEMARCIANO SERRA S. BERNARDO	
Contitolare	2	297,92
	TORRENTE LA VELLA SETTECERRI	
Total	8	930,37

PERMESSI DI RICERCA NEL SOTTOFONDO MARINO		
	Numero titoli	Superficie pro-quota (Kmq)
Unico titolare	1	271,25
Contitolare	B.R269.GC	
	1	15,26
Total	A.R 81.FR	
	2	286,51

CONCESSIONI DI COLTIVAZIONE IN TERRAFERMA		
	Numero titoli	Superficie pro-quota (Kmq)
Unico titolare	4	302,91
	S. TEODORO SAN BASILE MISANO ADRIATICO SCANZANO	
Rappresentante unico	7	328,79
	S. ANDREA MASSERIA PETRILLI TORRENTE CELONE TORRENTE CIGNO MASSERIA GROTTAVECCHIA CASTEL DI LAMA MONTE VERDESE	
Contitolare	5	39,07
	LUCERA FORNOVO DI TARO MONTEARDONE S. MAURO MASSERIA ACQUASALSA	
Total	16	670,77

CONCESSIONI DI COLTIVAZIONE NEL SOTTOFONDO MARINO		
	Numero titoli	Superficie pro-quota (Kmq)
Contitolare	1	32,92
Total	A.C 19.PI	
	1	32,92

Complessivamente MEDOILGAS ITALIA è presente in 27 titoli per una superficie pro-quota totale di 1.920,57 Kmq

METANO PUGLIA

di Mauro Cardinali, (c.f. CRDMRA33S01D542S) con sede in Fermo (AP), Piazza Dante, 11 (C.A.P. 63023)

TITOLI IN CUI LA DITTA E' PRESENTE

CONCESSIONI DI COLTIVAZIONE IN TERRAFERMA		
	Numero titoli	Superficie pro-quota (Kmq)
Unico titolare	1	37,49
Total	VALLE DEL ROVELLO	
	1	37,49

Complessivamente METANO PUGLIA è presente in 1 titolo per una superficie pro-quota totale di 37,49 Kmq

JOINT-VENTURES

EDISON	
	CASTEL DI LAMA LUCERA MASSERIA ACQUASALSA MASSERIA GROTTAVECCHIA S. ANDREA TORRENTE CELONE TORRENTE LA VELLA

ENI	
	A.C 19.PI A.R 81.FR CASTEL DI LAMA SERRA S. BERNARDO SETTECERRI

GAS PLUS ITALIANA	
	FORNOVO DI TARO LUCERA MASSERIA ACQUASALSA MASSERIA GROTTAVECCHIA MASSERIA PETRILLI MONTE VERDESE MONTEARDONE S. MAURO TORRENTE CIGNO

PETROREP ITALIANA	
	FORNOVO DI TARO MONTE VERDESE MONTEARDONE S. ANDREA S. MAURO

SARP	
	MONTEMARCIANO

SVILUPPO RISORSE NATURALI	
	CASTEL DI LAMA MASSERIA GROTTAVECCHIA MONTEARDONE

TOTAL ITALIA	
	SERRA S. BERNARDO

ELENCO DELLE DITTE - Aggiornamento 31/ottobre/2009

NORTHERN PETROLEUM LIMITED

Ltd. (c.f. n. 97203520586) con sede secondaria in Roma, Viale Trastevere, 249 (C.a.p. 00153)

TITOLI IN CUI LA DITTA E' PRESENTE

PERMESSI DI RICERCA IN TERRAFERMA		
	Numero titoli	Superficie pro-quota (Kmq)
Unico titolare	2	522,02
		LONGASTRINO CERASA
Rappresentante unico	1	367,14
		SAVIO
Total	3	889,16

PERMESSI DI RICERCA NEL SOTTOFONDO MARINO		
	Numero titoli	Superficie pro-quota (Kmq)
Unico titolare	4	2.726,63
		F.R 40.NP F.R 39.NP C.R147.NP C.R146.NP
Rappresentante unico	6	1.633,82
		G.R 22.NP G.R 21.NP G.R 20.NP G.R 19.NP G.R 18.NP G.R 17.NP
Total	10	4.360,45

Complessivamente NORTHERN PETROLEUM LIMITED è presente in 13 titoli per una superficie pro-quota totale di 5.249,61 Kmq

JOINT-VENTURES

AVOBONE ITALY	
	SAVIO
SHELL ITALIA E & P	
	G.R 17.NP G.R 18.NP G.R 19.NP G.R 20.NP G.R 21.NP G.R 22.NP

NORTHSUN ITALIA

S.p.A. (c.f. n. 05296511008) con sede legale ed amministrativa in Roma, Via Boncompagni, 47 (C.A.P. 00187).

TITOLI IN CUI LA DITTA E' PRESENTE

PERMESSI DI RICERCA IN TERRAFERMA		
	Numero titoli	Superficie pro-quota (Kmq)
Unico titolare	3	457,45
		TERRA DEL SOLE LA PROSPERA CASCINA S. PIETRO
Rappresentante unico	1	33,53
		CROCETTA
Contitolare	1	19,08
		SAN VINCENZO
Total	5	510,05

CONCESSIONI DI COLTIVAZIONE IN TERRAFERMA		
	Numero titoli	Superficie pro-quota (Kmq)
Unico titolare	1	14,49
		CASCINA CASTELLO
Rappresentante unico	1	4,79
		SILLARO
Total	2	19,28

Complessivamente NORTHSUN ITALIA è presente in 7 titoli per una superficie pro-quota totale di 529,34 Kmq

JOINT-VENTURES

PO VALLEY OPERATIONS PTY	
	CROCETTA SAN VINCENZO SILLARO

PENTEX ITALIA

Ltd. (c.f. n. 97063580587) con sede in Birkshcads House (Inghilterra), Birkshcads Rods, Reogate, Surrey e sede secondaria in San Giovanni di Ripi (FR), Via Varroccia, 43 (C.A.P. 03027)

TITOLI IN CUI LA DITTA E' PRESENTE

PERMESSI DI RICERCA IN TERRAFERMA		
	Numero titoli	Superficie pro-quota (Kmq)
Rappresentante unico	1	126,26
		FROSINONE
Total	1	126,26

CONCESSIONI DI COLTIVAZIONE IN TERRAFERMA		
	Numero titoli	Superficie pro-quota (Kmq)
Unico titolare	1	41,14
		STRANGOLAGALLI
Total	1	41,14

Complessivamente PENTEX ITALIA è presente in 2 titoli per una superficie pro-quota totale di 167,4 Kmq

JOINT-VENTURES

ASCENT RESOURCES ITALIA	
	FROSINONE

ELENCO DELLE DITTE - Aggiornamento 31/ottobre/2009

PETREN

S.r.l. (c.f. n. 11964380155) con sede in Milano, Via Monte Rosa, 60 (C.A.P. 20100)

TITOLI IN CUI LA DITTA E' PRESENTE

PERMESSI DI RICERCA IN TERRAFERMA		
	Numero titoli	Superficie pro-quota (Kmq)
Unico titolare	1	364,86
	MONTELURO	
Contitolare	1	7,37
	SAMBUCHETO	
Total	2	372,23

Complessivamente PETREN è presente in 2 titoli per una superficie pro-quota totale di 372,23 Kmq

PETROCELTIC ELSA

S.r.l. (c.f. n.08662141004) con sede in Roma, Via Paola, 24, int. 7 (C.a.p. 00186).

TITOLI IN CUI LA DITTA E' PRESENTE

PERMESSI DI RICERCA IN TERRAFERMA		
	Numero titoli	Superficie pro-quota (Kmq)
Unico titolare	1	24,20
	CASE SPARSE	
Rappresentante unico	2	614,15
	CARISIO VERCELLI	
Contitolare	1	215,38
	CIVITAQUANA	
Total	4	853,73

PERMESSI DI RICERCA NEL SOTTOFONDO MARINO		
	Numero titoli	Superficie pro-quota (Kmq)
Contitolare	1	50,67
	B.R268.RG	
Total	1	50,67

Complessivamente PETROCELTIC ELSA è presente in 5 titoli per una superficie pro-quota totale di 904,4 Kmq

PETROREP ITALIANA

S.p.A. (c.f. n. 00430680108) con sede in Genova, Viale Sauli, 4/8b (C.A.P. 16121) ed uffici in Milano, Via Giacomo Leopardi, 26 (C.A.P. 20123)

TITOLI IN CUI LA DITTA E' PRESENTE

PERMESSI DI RICERCA IN TERRAFERMA		
	Numero titoli	Superficie pro-quota (Kmq)
Contitolare	2	86,55
	BARDONE TORRENTE NURE	
Total	2	86,55

CONCESSIONI DI COLTIVAZIONE IN TERRAFERMA		
	Numero titoli	Superficie pro-quota (Kmq)
Contitolare	6	31,85
	FORNOVO DI TARO MONTEARDONE MONTE VERDESE S. ANDREA S. MAURO TORRENTE MENOCCHIA	
Total	6	31,85

Complessivamente PETROREP ITALIANA è presente in 8 titoli per una superficie pro-quota totale di 118,4 Kmq

JOINT-VENTURES

APEENNINE ENERGY	
	SAMBUCHETO

JOINT-VENTURES

ENI	
	CARISIO VERCELLI

SOCIETÀ COSTRUZIONE CONDOTTE	
	CARISIO

VEGA OIL	
	B.R268.RG CIVITAQUANA

JOINT-VENTURES

EDISON	
	S. ANDREA TORRENTE MENOCCHIA

ENI	
	TORRENTE NURE

GAS PLUS ITALIANA	
	BARDONE FORNOVO DI TARO MONTE VERDESE MONTEARDONE S. MAURO

MEDOILGAS ITALIA	
	FORNOVO DI TARO MONTE VERDESE MONTEARDONE S. ANDREA S. MAURO

SVILUPPO RISORSE NATURALI	
	MONTEARDONE

ELENCO DELLE DITTE - Aggiornamento 31/ottobre/2009

PO VALLEY OPERATIONS PTY

Ltd. (c.f. n. 05584311004) con sede legale in Roma, Via della Luce, 58 (C.A.P. 00153) e sede amministrativa in Roma, Via del Gesù, 89 (C.A.P. 00186)

TITOLI IN CUI LA DITTA E' PRESENTE

PERMESSI DI RICERCA IN TERRAFERMA		
	Numero titoli	Superficie pro-quota (Kmq)
Unico titolare	1	506,20
	PODERE GALLINA	
Rappresentante unico	1	39,62
	SAN VINCENZO	
Contitolare	1	18,05
	CROCETTA	
Total	3	563,88

CONCESSIONI DI COLTIVAZIONE IN TERRAFERMA		
	Numero titoli	Superficie pro-quota (Kmq)
Contitolare	1	2,58
	SILLARO	
Total	1	2,58

Complessivamente PO VALLEY OPERATIONS PTY è presente in 4 titoli per una superficie pro-quota totale di 566,46 Kmq

JOINT-VENTURES

NORTHSUN ITALIA	
	CROCETTA SAN VINCENZO SILLARO

PUMA PETROLEUM

S.r.l., con sede legale a Milano, Via Vittor Pisani, 27 (C.a.p. 20124).

TITOLI IN CUI LA DITTA E' PRESENTE

PERMESSI DI RICERCA IN TERRAFERMA		
	Numero titoli	Superficie pro-quota (Kmq)
Unico titolare	1	317,86
	BORSANO	
Total	1	317,86

Complessivamente PUMA PETROLEUM è presente in 1 titolo per una superficie pro-quota totale di 317,86 Kmq

SARAS

S.p.A., (c.f. n. 00136440922) con sede in Sarroch (CA), S.S. Sulcitana, 195 (C.a.p. 09018).

TITOLI IN CUI LA DITTA E' PRESENTE

PERMESSI DI PROSPEZIONE NEL SOTTOFONDO MARINO		
	Numero titoli	Superficie pro-quota (Kmq)
Unico titolare	2	1.114,06
	E.P. 2.SA	
	E.P. 1.SA	
Total	2	1.114,06

Complessivamente SARAS è presente in 2 titoli per una superficie pro-quota totale di 1.114,06 Kmq

SARP

TITOLI IN CUI LA DITTA E' PRESENTE

PERMESSI DI RICERCA IN TERRAFERMA		
	Numero titoli	Superficie pro-quota (Kmq)
Contitolare	1	24,70
	MONTEMARCIANO	
Total	1	24,70

Complessivamente SARP è presente in 1 titolo per una superficie pro-quota totale di 24,7 Kmq

JOINT-VENTURES

MEDOILGAS ITALIA	
	MONTEMARCIANO

ELENCO DELLE DITTE - Aggiornamento 31/ottobre/2009

SHELL ITALIA E & P

S.p.A. (c.f. n. 05160421003) con sede in Roma, Via dei Due Macelli, 66 (C.a.p. 00187).

TITOLI IN CUI LA DITTA E' PRESENTE

PERMESSI DI RICERCA IN TERRAFERMA		
	Numero titoli	Superficie pro-quota (Kmq)
Contitolare	3	29,40
	TEMPA MOLIANO FOSSO VALDIENNA MONTE LA ROSSA	
Total	3	29,40

PERMESSI DI RICERCA NEL SOTTOFONDO MARINO		
	Numero titoli	Superficie pro-quota (Kmq)
Contitolare	6	2.734,70
	G.R 22.NP G.R 21.NP G.R 20.NP G.R 19.NP G.R 18.NP G.R 17.NP	
Total	6	2.734,70

CONCESSIONI DI COLTIVAZIONE IN TERRAFERMA		
	Numero titoli	Superficie pro-quota (Kmq)
Contitolare	2	331,62
	VAL D'AGRI GORGOLIONE	
Total	2	331,62

Completivamente SHELL ITALIA E & P è presente in 11 titoli per una superficie pro-quota totale di 3.095,73 Kmq

JOINT-VENTURES

EDISON	MONTE LA ROSSA
--------	----------------

ENI	FOSSO VALDIENNA MONTE LA ROSSA TEMPA MOLIANO VAL D'AGRI
-----	--

ESSO ITALIANA	FOSSO VALDIENNA GORGOLIONE TEMPA MOLIANO
---------------	--

NORTHERN PETROLEUM LIMITED	G.R 17.NP G.R 18.NP G.R 19.NP G.R 20.NP G.R 21.NP G.R 22.NP
----------------------------	--

TOTAL ITALIA	FOSSO VALDIENNA GORGOLIONE TEMPA MOLIANO
--------------	--

SIM

S.r.l. (c.f. n. 00171870462) con sede in Viareggio (Lucca), località Massarosa (LU), Via Montramito (C.A.P. 55054)

TITOLI IN CUI LA DITTA E' PRESENTE

CONCESSIONI DI COLTIVAZIONE IN TERRAFERMA		
	Numero titoli	Superficie pro-quota (Kmq)
Unico titolare	2	313,14
	PIETRAMALA TOMBOLO	
Total	2	313,14

Completivamente SIM è presente in 2 titoli per una superficie pro-quota totale di 313,14 Kmq

SOCIETÀ COSTRUZIONE CONDOTTE

TITOLI IN CUI LA DITTA E' PRESENTE

PERMESSI DI RICERCA IN TERRAFERMA		
	Numero titoli	Superficie pro-quota (Kmq)
Contitolare	1	36,40
	CARISIO	
Total	1	36,40

Completivamente SOCIETÀ COSTRUZIONE CONDOTTE è presente in 1 titolo per una superficie pro-quota totale di 36,4 Kmq

JOINT-VENTURES

ENI	CARISIO
-----	---------

PETROCELTIC ELSA	CARISIO
------------------	---------

SOCOPLUS

S.r.l. (c.f. n. 02242850341) con sede legale ed uffici in Fidenza (PR), Via Emilia, 12 (C.a.p. 43036)

TITOLI IN CUI LA DITTA E' PRESENTE

CONCESSIONI DI COLTIVAZIONE IN TERRAFERMA		
	Numero titoli	Superficie pro-quota (Kmq)
Unico titolare	1	1,15
	POGGIO CASTIONE	
Total	1	1,15

Completivamente SOCOPLUS è presente in 1 titolo per una superficie pro-quota totale di 1,15 Kmq

SOMIFA-SOCIETÀ MINERARIA FANANESE

S.r.l. (c.f. n. 03220910362), con sede in Fanano, Via Porrettana, 4580 (C.a.p. 41021).

TITOLI IN CUI LA DITTA E' PRESENTE

CONCESSIONI DI COLTIVAZIONE IN TERRAFERMA		
	Numero titoli	Superficie pro-quota (Kmq)
Unico titolare	1	0,67
	TRIGNANO	
Total	1	0,67

Completivamente SOMIFA-SOCIETÀ MINERARIA FANANESE è presente in 1 titolo per una superficie pro-quota totale di ,67 Kmq

ELENCO DELLE DITTE - Aggiornamento 31/ottobre/2009

STOGIT

TITOLI IN CUI LA DITTA E' PRESENTE

CONCESSIONI DI STOCCAGGIO IN TERRAFERMA		
	Numero titoli	Superficie pro-quota (Kmq)
Unico titolare	10	689,86
	BORDOLANO STOCCAGGIO ALFONSINE STOCCAGGIO SABBIONCELLO STOCCAGGIO SERGNANO STOCCAGGIO MINERBIO STOCCAGGIO BRUGHERIO STOCCAGGIO RIPALTA STOCCAGGIO CORTEMAGGIORE STOCCAGGIO SETTALA STOCCAGGIO FIUME TRESTE STOCCAGGIO	
Total	10	689,86

Compressivamente STOGIT è presente in 10 titoli per una superficie pro-quota totale di 689,86 Kmq

SVILUPPO RISORSE NATURALI

S.r.l., (c.f. n. 07589111009) con sede legale in Roma, Via Reno, 5 (C.A.P. 00198).

TITOLI IN CUI LA DITTA E' PRESENTE

PERMESSI DI RICERCA IN TERRAFERMA		
	Numero titoli	Superficie pro-quota (Kmq)
Unico titolare	1	308,83
	SANTA MARGHERITA	
Contitolare	1	112,60
	CODOGNO	
Total	2	421,43

CONCESSIONI DI COLTIVAZIONE IN TERRAFERMA		
	Numero titoli	Superficie pro-quota (Kmq)
Contitolare	3	32,23
	MONTEARDONE MASSERIA GROTTAVECCHIA CASTEL DI LAMA	
Total	3	32,23

Compressivamente SVILUPPO RISORSE NATURALI è presente in 5 titoli per una superficie pro-quota totale di 453,66 Kmq

TOTAL ITALIA

S.p.A., (c.f. n. 00803030154), con sede legale in Milano, Via Arconati, 1 (C.a.p. 20135) e sede amministrativa a Roma, Via Cornelia, 498 (C.a.p. 00166)

TITOLI IN CUI LA DITTA E' PRESENTE

PERMESSI DI RICERCA IN TERRAFERMA		
	Numero titoli	Superficie pro-quota (Kmq)
Rappresentante unico	2	277,57
	ALIANO TEANA	
Contitolare	3	65,98
	TEMPA MOLIANO FOSSO VALDIENNA SERRA S. BERNARDO	
Total	5	343,55

CONCESSIONI DI COLTIVAZIONE IN TERRAFERMA		
	Numero titoli	Superficie pro-quota (Kmq)
Rappresentante unico	1	145,29
	GORGOGNONE	
Total	1	145,29

Compressivamente TOTAL ITALIA è presente in 6 titoli per una superficie pro-quota totale di 488,84 Kmq

JOINT-VENTURES

COMPAGNIA GENERALE IDROCARBURI	
	CODOGNO
EDISON	
	CASTEL DI LAMA CODOGNO MASSERIA GROTTAVECCHIA
ENI	
	CASTEL DI LAMA
GAS PLUS ITALIANA	
	MASSERIA GROTTAVECCHIA MONTEARDONE
MEDOILGAS ITALIA	
	CASTEL DI LAMA MASSERIA GROTTAVECCHIA MONTEARDONE
PETROREP ITALIANA	
	MONTEARDONE

JOINT-VENTURES

ENI	
	ALIANO FOSSO VALDIENNA SERRA S. BERNARDO TEANA TEMPA MOLIANO
ESSO ITALIANA	
	FOSSO VALDIENNA GORGOGNONE TEMPA MOLIANO
MEDOILGAS ITALIA	
	SERRA S. BERNARDO
SHELL ITALIA E & P	
	FOSSO VALDIENNA GORGOGNONE TEMPA MOLIANO

ELENCO DELLE DITTE - Aggiornamento 31/ottobre/2009

VEGA OIL

S.p.A. (c.f. n. 07721631005) con sede in Roma, Via Romeo Romei, 27 (C.A.P. 00100).

TITOLI IN CUI LA DITTA E' PRESENTE

PERMESSI DI RICERCA IN TERRAFERMA		
	Numero titoli	Superficie pro-quota (Kmq)
Unico titolare	1	154,55
	POSTA NUOVA	
Rappresentante unico	1	399,99
	CIVITAQUANA	
Contitolare	1	70,72
	MONTALBANO	
Total	3	625,26

PERMESSI DI RICERCA NEL SOTTOFONDO MARINO		
	Numero titoli	Superficie pro-quota (Kmq)
Unico titolare	1	336,98
	C.R148.VG	
Rappresentante unico	1	76,01
	B.R268.RG	
Total	2	412,99

Complessivamente VEGA OIL è presente in 5 titoli per una superficie pro-quota totale di 1.038,25 Kmq

JOINT-VENTURES

MEDOILGAS CIVITA	
	MONTALBANO
PETROCELTIC ELSA	
	B.R268.RG
	CIVITAQUANA