



MINISTERO DELLO SVILUPPO ECONOMICO
DIPARTIMENTO PER L'ENERGIA
DIREZIONE GENERALE PER LE RISORSE MINERARIE ED ENERGETICHE
UFFICIO NAZIONALE MINERARIO PER GLI IDROCARBURI E LA GEOTERMIA

Anno LIII - N. 10

31 Ottobre 2009

BOLLETTINO UFFICIALE DEGLI IDROCARBURI E DELLA GEOTERMIA



MINISTERO DELLO SVILUPPO ECONOMICO
DIPARTIMENTO PER L'ENERGIA
DIREZIONE GENERALE PER LE RISORSE MINERARIE ED ENERGETICHE
UFFICIO NAZIONALE MINERARIO PER GLI IDROCARBURI E LA GEOTERMIA

Anno LIII - N. 10

31 Ottobre 2009

BOLLETTINO UFFICIALE DEGLI IDROCARBURI E DELLA GEOTERMIA

Direttore responsabile: ANTONIO MARTINI
Redazione: MARIA BEATRICE DE AMICIS
Grafica e impaginazione: OMBRETTA COPPI – NICOLA SANTOCCHI

SOMMARIO

AVVERTENZE	5
INDIRIZZI	6

ATTIVITÀ DI RICERCA E COLTIVAZIONE DI IDROCARBURI IN TERRA

ISTANZE DI PERMESSI

ISTANZE RELATIVE ALLA TITOLARITÀ

Istanza di cambio dell'intestazione della domanda di permesso di ricerca «RONSECCO» da parte della Società Petroceltic Italia, già Petroceltic Elsa.....	7
--	---

ISTANZE DI RIPERIMETRAZIONE E DI VARIAZIONE DELLA DENOMINAZIONE

Istanza di ripermetrazione della domanda di permesso di ricerca «SPEZZANO ALBANESE» da parte della Società ENI, nonché di ridenominazione della domanda medesima in «ROSANETO»	7
--	---

DICHIARAZIONI DI RINUNCIA

Dichiarazione di rinuncia all'istanza di permesso di ricerca «FIUME BRADANO» presentata dalla Società ENI	8
Dichiarazione di rinuncia all'istanza di permesso di ricerca «MONTE CARBONE» presentata dalla Società ENI	8
Dichiarazione di rinuncia all'istanza di permesso di ricerca «PLATACI» presentata dalla Società ENI	8

PERMESSI

DECRETI RELATIVI ALLA TITOLARITÀ

Assunzione, da parte delle Società Medoil Gas Civita e Vega Oil, della quota di titolarità rinunciata dalla Società Gas Natural Exploracion, relativamente al permesso di ricerca «MONTALBANO»	8
--	---

DECRETI DI PROROGA E RIDUZIONE DELL'AREA

Proroga e riduzione dell'area del permesso di ricerca «VERCELLI» della Società Petroceltic Elsa (r.u.).....	9
---	---

CONCESSIONI DI STOCCAGGIO

ISTANZE DI PROROGA

Istanza di proroga della concessione di stoccaggio «FIUME TRESTE STOCCAGGIO» presentata dalla Società STOGIT.....	12
---	----

ATTIVITÀ DI RICERCA E COLTIVAZIONE DI IDROCARBURI IN MARE

ISTANZE DI PERMESSO

NUOVE ISTANZE

Istanza di permesso di ricerca «d362C.R-.NP» presentata dalla Società Northern Petroleum UK	13
Istanza di permesso di ricerca «d34G.R-.EL» presentata dalla Società Petroceltic Elsa.....	14

ISTANZE RELATIVE ALLA TITOLARITÀ

Istanza di cambio dell'intestazione delle quote di titolarità delle domande di permesso di ricerca in titolo alla Società Petroceltic Elsa, ora Petroceltic Italia.....	15
---	----

CONCESSIONI DI COLTIVAZIONE

ISTANZE DI PROROGA

Istanza di proroga della concessione di coltivazione «A.C1.AG» presentata dalla Società ENI	15
---	----

GEOTERMIA

PERMESSI

Conferimento del permesso di ricerca «TIRRENO MERIDIONALE 1» alla Società Eurobuilding	16
--	----

REGIONE SICILIA

ISTANZE DI PERMESSO

ISTANZE

Istanza di permesso di ricerca «SCICLI» presentata dalla Società IRMINIO	20
--	----

RIEPILOGO TITOLI SCADUTI

Situazione al 31 ottobre 2009	21
-------------------------------------	----

PIANI TOPOGRAFICI

TAV. 1 – Istanza di permesso di ricerca ROSANETO	23
TAV. 2 – Permesso di ricerca VERCELLI	24
TAV. 3 – Istanza di permesso di ricerca d 362 C.R-.NP	25
TAV. 4 – Istanza di permesso di ricerca d 34 G.R-.EL	26
TAV. 5 – Permesso di ricerca di risorse geotermiche TIRRENO MERIDIONALE 1	27
TAV. 6 – Istanza di permesso di ricerca SCICLI	28

ELENCHI

ELENCO DELLE ISTANZE	30
ELENCO DEI TITOLI VIGENTI	46

AVVERTENZE

Al fine di agevolare la consultazione delle istanze e dei provvedimenti citati con il loro numero di pubblicazione nel *Bollettino Ufficiale degli Idrocarburi e della Geotermia*, si riportano qui di seguito i numeri di pubblicazione che contrassegnano le istanze ed i provvedimenti pubblicati in ciascun numero del *B.U.I.G.*

BOLLETTINO			NUMERI DI PUBBLICAZIONI		BOLLETTINO			NUMERI DI PUBBLICAZIONE	
Anno	Numero	Data di pubblicazione	dal numero	al numero	Anno	Numero	Data di pubblicazione	dal numero	al numero
XLVII	1	31 gennaio 2003	1	8	L	7	31 luglio 2006	82	94
XLVII	2	28 febbraio 2003	9	24	L	8	31 agosto 2006	95	113
XLVII	3	31 marzo 2003	25	40	L	9	30 settembre 2006	114	124
XLVII	4	30 aprile 2003	41	64	L	10	31 ottobre 2006	125	134
XLVII	5	31 maggio 2003	65	81	L	11	30 novembre 2006	135	152
XLVII	6	30 giugno 2003	82	88	L	12	31 dicembre 2006	153	168
XLVII	7	31 luglio 2003	89	100					
XLVII	8	31 agosto 2003	101	118	LI	1	31 gennaio 2007	1	10
XLVII	9	30 settembre 2003	119	124	LI	2	28 febbraio 2007	11	22
XLVII	10	31 ottobre 2003	125	135	LI	3	31 marzo 2007	23	32
XLVII	11	30 novembre 2003	136	144	LI	4	30 aprile 2007	33	51
XLVII	12	31 dicembre 2003	145	167	LI	5	31 maggio 2007	52	62
					LI	6	30 giugno 2007	63	64
XLVIII	1	31 gennaio 2004	1	10	LI	7	31 luglio 2007	65	75
XLVIII	2	29 febbraio 2004	11	24	LI	8	31 agosto 2007	76	88
XLVIII	3	31 marzo 2004	25	47	LI	9	30 settembre 2007	89	98
XLVIII	4	30 aprile 2004	48	60	LI	10	31 ottobre 2007	99	117
XLVIII	5	31 maggio 2004	61	69	LI	11	30 novembre 2007	118	140
XLVIII	6	30 giugno 2004	70	82	LI	12	31 dicembre 2007	141	151
XLVIII	7	31 luglio 2004	83	87					
XLVIII	8	31 agosto 2004	88	104	LII	1	31 gennaio 2008	1	11
XLVIII	9	30 settembre 2004	105	112	LII	2	29 febbraio 2008	12	20
XLVIII	10	31 ottobre 2004	113	119	LII	3	31 marzo 2008	21	38
XLVIII	11	30 novembre 2004	120	147	LII	4	30 aprile 2008	39	53
XLVIII	12	31 dicembre 2004	148	158	LII	5	31 maggio 2008	54	66
					LII	6	30 giugno 2008	67	82
XLIX	1	31 gennaio 2005	1	8	LII	7	31 luglio 2008	83	134
XLIX	2	28 febbraio 2005	9	19	LII	8	31 agosto 2008	135	145
XLIX	3	31 marzo 2005	20	32	LII	9	30 settembre 2008	146	156
XLIX	4	30 aprile 2005	33	43	LII	10	31 ottobre 2008	157	173
XLIX	5	31 maggio 2005	44	49	LII	11	30 novembre 2008	174	191
XLIX	6	30 giugno 2005	50	71	LII	12	31 dicembre 2008	192	204
XLIX	7	31 luglio 2005	72	95					
XLIX	8	31 agosto 2005	96	107	LIII	1	31 gennaio 2009	1	7
XLIX	9	30 settembre 2005	108	113	LIII	2	28 febbraio 2009	8	20
XLIX	10	31 ottobre 2005	114	127	LIII	3	31 marzo 2009	21	33
XLIX	11	30 novembre 2005	128	136	LIII	4	30 aprile 2009	34	50
XLIX	12	31 dicembre 2005	137	155	LIII	5	31 maggio 2009	51	66
					LIII	6	30 giugno 2009	67	72
L	1	31 gennaio 2006	1	15	LIII	7	31 luglio 2009	73	92
L	2	28 febbraio 2006	16	34	LIII	8	31 agosto 2009	93	116
L	3	31 marzo 2006	35	43	LIII	9	30 settembre 2009	117	124
L	4	30 aprile 2006	44	61	LIII	10	31 ottobre 2009	125	139
L	5	31 maggio 2006	62	71					
L	6	30 giugno 2006	72	81					

La delimitazione delle istanze, dei permessi e delle concessioni pubblicate sui BUIG è rappresentata esclusivamente dalle relative coordinate geografiche, pertanto le tavole allegate sono puramente indicative ed eventuali incongruenze con le suddette coordinate geografiche sono da considerarsi semplici imprecisioni grafiche.

Eventuali opposizioni o reclami avverso le istanze ed i provvedimenti pubblicati nel *B.U.I.G.*, redatte in carta legale, vanno indirizzate al Ministero dello sviluppo economico - Direzione generale dell'energia e delle risorse minerarie - Ufficio nazionale minerario per gli idrocarburi e la geotermia - Roma, Via Molise, 2 (C.A.P. 00187).

Si comunica inoltre che, per ovviare ai ritardi tecnici nella distribuzione e messa in vendita del *B.U.I.G.*, gli Operatori interessati alla tempestiva conoscenza dei dati di pubblicazione possono consultare le bozze di stampa o, in assenza, il sommario ed i piani topografici, presso la Redazione del *B.U.I.G.*, all'indirizzo suddetto, a partire dal 1° giorno del mese successivo alla data di pubblicazione del Bollettino stesso.

INDIRIZZI

MINISTERO SVILUPPO ECONOMICO
Dipartimento per l'Energia

Direzione Generale per le risorse minerarie ed energetiche

UFFICIO NAZIONALE MINERARIO PER GLI IDROCARBURI E LA GEOTERMIA

– Divisioni I – VI – VII e VIII - Via Molise, 2 - 00187 Roma - tel. 06 47052859 - fax 06 47887802

– Divisione II - Via Zamboni, 1 - 40125 Bologna - tel. 051 234326 - fax 051 228927

– Divisione III - Via Benedetto Croce, 40 - 00142 Roma - tel. 06 5411754 - fax 06 5410696

– Divisione IV - Piazza Giovanni Bovio, 22 - 80133 Napoli - tel. 081 5510049 - fax 081 5519460

– Divisione V - Largo Santa Susanna, 13 - 00187 Roma - tel. 06 4885084 - fax 06 4824723

Direzione generale per la sicurezza dell'approvvigionamento e le infrastrutture energetiche

Via Molise, 2 - 00187 Roma - tel. 06 47052796 - fax 06 47052036

ATTIVITÀ DI RICERCA E COLTIVAZIONE DI IDROCARBURI IN TERRA

ISTANZE DI PERMESSI

ISTANZE RELATIVE ALLA TITOLARITÀ

NUMERO DI PUBBLICAZIONE: 125.

Istanza di cambio dell'intestazione della domanda di permesso di ricerca «RONSECCO» da parte della Società Petroceltic Italia, già Petroceltic Elsa
(estratto).

Con istanza pervenuta al Ministero dello Sviluppo economico il 18 settembre 2009, la Società PETROCELTIC ITALIA ha chiesto l'intestazione a sé medesima della titolarità della domanda di permesso di ricerca «RONSECCO», ora intestata alla Società PETROCELTIC ELSA.

ISTANZE DI RIPERIMETRAZIONE E DI VARIAZIONE DELLA DENOMINAZIONE

NUMERO DI PUBBLICAZIONE: 126.

Istanza di ripermetrazione della domanda di permesso di ricerca «SPEZZANO ALBANESE» da parte della Società ENI, nonché di ridenominazione della domanda medesima in «ROSANETO»
(estratto).

Richiedente: Società ENI – Roma, Piazzale E. Mattei, 1.

Data di presentazione dell'istanza: 9 settembre 2009.

Ubicazione ed estensione attuale del medesimo:

- Provincia: Cosenza.

- Comuni: Cerchiara di Calabria – Cassano allo Jonio – Francavilla Marittima – Villapiana.

- Superficie: Km² 743.

Nuova delimitazione dell'istanza di permesso di ricerca per effetto della ripermetrazione:

- Coordinate geografiche dei vertici:

Vertice	Longitudine E Monte Mario	Latitudine N
a	3° 57'	39° 48'
b	Intersezione tra il parallelo 39° 48' e la linea di costa a bassa marea;	
c	Intersezione tra la linea di costa a bassa marea ed il parallelo 39° 45';	
d	4° 00'	39° 45'
e	4° 00'	39° 43'
f	3° 57'	39° 43'

Dal vertice *b'* al vertice *c* il limite del permesso è rappresentato dalla linea di costa a bassa marea.

- Estensione dell'area di ricerca ripermetrata: km² 56,57.

L'area di ricerca così ripermetrata viene ridenominata, su istanza della Società ENI, «ROSANETO».

Riproduzione del piano topografico dell'istanza ripermetrata: Tav. n. 1 fuori testo.

DICHIARAZIONI DI RINUNCIA

NUMERO DI PUBBLICAZIONE: 127.

Dichiarazione di rinuncia all'istanza di permesso di ricerca «FIUME BRADANO» presentata dalla Società ENI
(estratto).

Con dichiarazione pervenuta al Ministero dello Sviluppo Economico il 9 settembre 2009, la Società ENI, unica titolare dell'istanza di permesso di ricerca ubicata nelle province di Matera e Taranto, convenzionalmente denominata «FIUME BRADANO», pubblicata nel B.U.I.G. Anno XLIII – N. 10, ha dichiarato di rinunciare all'istanza stessa.

NUMERO DI PUBBLICAZIONE: 128.

Dichiarazione di rinuncia all'istanza di permesso di ricerca «MONTE CARBONE» presentata dalla Società ENI
(estratto).

Con dichiarazione pervenuta al Ministero dello Sviluppo Economico il 10 settembre 2009, la Società ENI, unica titolare dell'istanza di permesso di ricerca ubicata nelle province di Bari, Matera e Taranto, convenzionalmente denominata «MONTE CARBONE», pubblicata al n. 122 del B.U.I.G. Anno XL – N. 8, ha dichiarato di rinunciare all'istanza stessa.

NUMERO DI PUBBLICAZIONE: 129.

Dichiarazione di rinuncia all'istanza di permesso di ricerca «PLATACI» presentata dalla Società ENI
(estratto).

Con dichiarazione pervenuta al Ministero dello Sviluppo Economico il 10 settembre 2009, la Società ENI, unica titolare dell'istanza di permesso di ricerca ubicata nella provincia di Catanzaro, convenzionalmente denominata «PLATACI», pubblicata al n. 58 del B.U.I.G. Anno XL – N. 4, ha dichiarato di rinunciare all'istanza stessa.

PERMESSI

DECRETI RELATIVI ALLA TITOLARITÀ

NUMERO DI PUBBLICAZIONE: 130.

DECRETO MINISTERIALE 25 settembre 2009.

Assunzione, da parte delle Società Medoil Gas Civita e Vega Oil, della quota di titolarità rinunciata dalla Società Gas Natural Exploracion, relativamente al permesso di ricerca «MONTALBANO».

IL DIRETTORE GENERALE PER LE RISORSE MINERARIE ED ENERGETICHE

Vista la legge 11 gennaio 1957, n. 6 e successive modifiche ed integrazioni, recante *"Ricerca e coltivazione degli idrocarburi liquidi e gassosi"*;

Vista la legge 21 luglio 1967, n. 613 e successive modifiche ed integrazioni, recante *"Ricerca e coltivazione degli idrocarburi liquidi e gassosi nel mare territoriale e nella piattaforma continentale e modificazioni alla legge 11 gennaio 1957, n. 6 sulla Ricerca e coltivazione degli idrocarburi liquidi e gassosi"*;

Vista la legge 9 gennaio 1991, n. 9 e successive modifiche ed integrazioni, recante *"Norme per l'attuazione del nuovo Piano energetico nazionale: aspetti istituzionali, centrali idroelettriche ed elettrodotti, idrocarburi e geotermia, autoproduzione e disposizioni fiscali"*;

Visto il decreto legislativo 25 novembre 1996, n. 625 recante *"Attuazione della direttiva 94/22/CEE, relativa alle condizioni di rilascio e di esercizio delle autorizzazioni alla prospezione, ricerca e coltivazione di idrocarburi"*;

Visto il decreto del Presidente della Repubblica 18 aprile 1994, n. 484, recante la *"Disciplina dei procedimenti di conferimento dei permessi di prospezione o ricerca e di concessione di coltivazione di idrocarburi in terraferma e in mare"*;

Visto il D.M. 6 agosto 1991, di *"Approvazione del nuovo disciplinare tipo per i permessi di prospezione e ricerca e per le concessioni di coltivazione di idrocarburi liquidi e gassosi"*;

Visto il decreto del Presidente della Repubblica 28 novembre 2008, n. 197, recante il *"Regolamento di organizzazione del Ministero dello sviluppo economico"*;

Visto il D.M. 08 settembre 2005, con il quale alle Società Vega Oil S.r.l., Nettis Gas Plus – S.p.A. e JKX Italia-Ltd è stato accordato, per la durata di anni sei, il permesso di ricerca di idrocarburi liquidi e gassosi denominato «MONTALBANO», in territorio della provincia di Matera;

Visti i DD.MM. 11 aprile 2006, 24 gennaio 2007, 19 giugno 2008, 12 settembre 2008, con i quali la titolarità del permesso in oggetto è stata intestata in ultimo alle Società Vega Oil S.p.A., Gas Natural Exploracion-S.L. e Medoilgas Civita-Ltd, con quote rispettivamente del 30%, 30% e 40%, rappresentate dalla prima;

Visto il D.M. 31 ottobre 2008 con il quale, a decorrere dal 1° ottobre 2008, le funzioni di Rappresentante Unico delle contitolari del permesso di ricerca *de quo* vengono trasferite dalla Società Vega Oil S.p.A. alla Società Medoilgas Civita-Ltd.;

Vista la missiva del 10 settembre 2009, acquisita al prot. n. 0104106 del 17.09.2009, con la quale la Società Gas Natural Exploracion-S.L. rinuncia alla propria quota di partecipazione nel permesso «MONTALBANO» e contestualmente le Società Vega Oil S.p.A. e Medoilgas Civita-Ltd, dichiarano di rilevare la quota rimasta libera, secondo le percentuali rispettivamente del 12,85% e del 17,15%.

D E C R E T A:

Art. 1.

(Trasferimento quote)

1. Ai sensi dell'art. 18, comma 3, della legge 613 del 1967 e s.m.i. a decorrere dal 16 settembre 2009 la quota di partecipazione del 30% nel permesso di ricerca di idrocarburi liquidi e gassosi denominato «MONTALBANO», ubicato in territorio della provincia di Matera, già attribuita alla Società GAS NATURAL EXPLORACION S.L. (c.f. n. B63907893), con sede legale in Barcellona (Spagna), Plaza del Gas, n. 1, e domicilio in San Donato Milanese Via XXV Aprile, n. 6, (C.a.p. 20097) è assunta dalle Società MEDOILGAS CIVITA-LTD (c.f. n. 93040860434), con sede in Londra, Southampton Buildings WC2A 1AP e sede secondaria in Roma, via Orazio, n. 30, (C.a.p. 00193) e VEGA OIL S.p.A. (c.f. n. 07721631005), con sede legale in Roma, via Romeo Romei, n. 27, (C.a.p. 00136), secondo le percentuali rispettivamente del 12,85% e del 17,15%.

2. Le quote di partecipazione al citato permesso risultano pertanto così stabilite:

Medoilgas Civita-Ltd.: 57,15 %;

Vega Oil S.p.A.: 42,85%.

3. Rappresentante unica è confermata la Società Medoilgas Civita-Ltd;

4. L'assunzione di quota di cui al presente decreto non pregiudica gli eventuali diritti dei terzi.

Art. 2

(Pubblicazione e consegna)

1. Il presente decreto è pubblicato nel *Bollettino Ufficiale degli Idrocarburi e della Geotermia* e consegnato alla Società Medoilgas Civita-Ltd. tramite l'Agenzia del Demanio Filiale Basilicata.

2. Contro il presente provvedimento è ammesso ricorso giurisdizionale avanti al Tribunale Amministrativo Regionale Lazio, sede di Roma, secondo le modalità di cui alla legge 6 dicembre 1971, n. 1034, ovvero ricorso Straordinario al Capo dello Stato, ai sensi del Decreto del Presidente della Repubblica 25.11.1971, n. 1199, rispettivamente entro 60 e 120 giorni dalla data della notificazione o della comunicazione dell'atto impugnato o da quando l'interessato ne abbia avuto piena conoscenza.

Roma, 25 settembre 2009

Il Direttore generale: TERLIZZESE

DECRETI DI PROROGA E RIDUZIONE DELL'AREA

NUMERO DI PUBBLICAZIONE: 131.

DECRETO MINISTERIALE 1° settembre 2009.

Proroga e riduzione dell'area del permesso di ricerca «VERCELLI» della Società Petroceltic Elsa (r.u.)
(Tavola fuori testo n. 2).

IL DIRETTORE GENERALE PER LE RISORSE MINERARIE ED ENERGETICHE

Vista la legge 11 gennaio 1957, n 6 e successive modifiche ed integrazioni, recante "Ricerca e coltivazione degli idrocarburi liquidi e gassosi";

Vista la legge 21 luglio 1967, n. 613 e successive modifiche ed integrazioni, recante "Ricerca e coltivazione degli idrocarburi liquidi e gassosi nel mare territoriale e nella piattaforma continentale e modificazioni alla legge 11 gennaio 1957, n. 6 sulla Ricerca e coltivazione degli idrocarburi liquidi e gassosi";

Vista la legge 8 luglio 1986, n. 349, recante "Istituzione del Ministero dell'ambiente e norme in materia di danno ambientale";

Vista la legge 9 gennaio 1991, n. 9 e successive modifiche ed integrazioni, recante "Norme per l'attuazione del nuovo Piano energetico nazionale: aspetti istituzionali, centrali idroelettriche ed elettrodotti, idrocarburi e geotermia, autoproduzione e disposizioni fiscali";

Visto il decreto legislativo 25 novembre 1996, n. 625 recante "Attuazione della direttiva 94/22/CEE, relativa alle condizioni di rilascio e di esercizio delle autorizzazioni alla prospezione, ricerca e coltivazione di idrocarburi";

Vista la legge 20 agosto 2004, n. 239 recante "Riordino del settore energetico, nonché delega al governo per il riassetto delle disposizioni vigenti in materia di energia";

Vista la legge 8 agosto 1985, n. 431 e successive modifiche ed integrazioni, recante "Disposizioni urgenti per la tutela delle zone di particolare interesse ambientale";

Vista la legge 6 dicembre 1991, n. 349 riguardante "Legge quadro sulle aree protette";

Visto il decreto legislativo 25 novembre 1996, n. 624 recante "Attuazione della direttiva 92/91/CEE relativa alla sicurezza e salute dei lavoratori nelle industrie estrattive per trivellazione e della direttiva 92/104/CEE relativa alla sicurezza e salute dei lavoratori nelle industrie estrattive a cielo aperto e sotterranee";

Visto il decreto legislativo 3 aprile 2006 n. 152, come modificato dal decreto legislativo 8 novembre 2006, n. 284 e dal decreto legislativo 16 gennaio 2008, n. 4 recante "Ulteriori disposizioni correttive ed integrative del decreto legislativo 3 aprile 2006, n. 152, recante norme in materia ambientale";

Visto il decreto del Presidente della Repubblica 18 aprile 1994, n. 484, recante la "Disciplina dei procedimenti di conferimento dei permessi di prospezione o ricerca e di concessione di coltivazione di idrocarburi in terraferma e in mare";

Visto il D.M. 6 agosto 1991, di "Approvazione del nuovo disciplinare tipo per i permessi di prospezione e ricerca e per le concessioni di coltivazione di idrocarburi liquidi e gassosi";

Visto il decreto del Presidente della Repubblica 28 novembre 2008, n. 197, recante il "Regolamento di organizzazione del Ministero dello sviluppo economico";

Visto il D.M. 10 luglio 2002 con il quale alle Società British Gas International B.V. Filiale Italiana e Total Fina Elf Italia - S.p.A. è stato accordato, per la durata di anni sei, il permesso di ricerca di idrocarburi liquidi e gassosi denominato convenzionalmente «VERCELLI» di 717,89 Km², in territorio delle province di Alessandria, Novara, Vercelli e Pavia;

Visti i DD.MM. 16 aprile 2003, 30 giugno 2005, 28 febbraio 2008, con i quali la titolarità del permesso di ricerca di idrocarburi liquidi e gassosi *de quo* è stata intestata, in ultimo, alle Società PETROCELTIC ELSA S.r.l. ed ENI S.p.A.;

Vista l'istanza pervenuta in data 9 maggio 2008, con la quale le Società Petroceltic Elsa S.r.l. ed Eni S.p.A. hanno chiesto la prima proroga triennale del permesso stesso, previa riduzione dell'area di ricerca, ai sensi dell' art. 7, commi 1 e 2, del decreto legislativo 25 novembre 1996, n. 625 e dell'art. 6 della legge n. 9 del 1991;

Visto il programma dei lavori relativo al nuovo periodo di vigenza;

Visto il rapporto prot. n. 10933 del 16 dicembre 2008, con il quale l'Ingegnere Capo dell'Ufficio territoriale di Bologna ha espresso parere favorevole all'accoglimento dell'istanza di proroga;

Considerato che non ricorrono gli estremi di cui all'art. 18, comma 1, del citato D.P.R. 484 del 1994 per l'acquisizione del parere del Comitato tecnico per gli idrocarburi e la geotermia, ora Commissione per gli idrocarburi e le risorse minerarie, in quanto la proroga di vigenza richiesta non presenta problemi di particolare rilevanza;

Preso atto che le Società hanno adempiuto agli obblighi derivanti dal permesso medesimo;

Vista la nota ministeriale prot. n. 16735 del 11.02.2009, con la quale è stata chiesta alle Regioni Piemonte e Lombardia l'intesa, ai sensi dell'art. 1, comma 7, della legge n. 239 del 2004 e dell'art. 3, comma 1, lettera b) dell'Accordo Stato/Regioni del 24 aprile 2001, e contestualmente la Petroceltic Elsa S.r.l. è stata invitata a presentare, se richiesto, alla stesse Regioni il rapporto ambientale, di cui al disposto dell'art. 35 del D. Lgs. n. 112 del 1998 e del D.P.C.M. 3 settembre 1999;

Vista la nota prot. n. 3700/DB1605 del 24.03.2009, con la quale la Regione Piemonte ha espresso l'intesa alla prima proroga del permesso di ricerca «VERCELLI», con la prescrizione di sottoporre a procedura di VIA la perforazione del pozzo programmato e nel rispetto di altre prescrizioni e condizioni;

Vista la nota prot. n. 0013066 del 03.07.2009 della Regione Lombardia con cui è stata trasmessa copia della delibera della Giunta regionale n. VIII/9662 del 19 Giugno 2009, relativa alla dichiarazione dell'intesa Stato-Regione, per l'area di competenza, concessa nel rispetto del decreto della D.G. Territorio e Urbanistica n. 6783 del 23 marzo 2001 e di altre condizioni e prescrizioni;

D E C R E T A:

Art. 1.

(Proroga del permesso)

1. Ai sensi dell'art. 7, commi 1 e 2, del D. Lgs. n. 625 del 1996 e dell'art. 6 della legge n. 9 del 1991, il permesso di ricerca di idrocarburi liquidi e gassosi denominato convenzionalmente «VERCELLI» in territorio delle province Alessandria, Novara, Vercelli e Pavia, di cui sono titolari le Società PETROCELTIC ELSA S.r.l. (c.f. 08662141004) con sede legale in Via Paola n. 24 int. 7, 00186 Roma (RM), ed ENI S.p.A., (c.f. 00484960588) con sede legale in Piazzale E. Mattei n. 1, 00144 Roma (RM), e sede secondaria della Divisione Exploration & Production in San Donato Milanese (MI), Via Emilia, 1 (C.a.p. 20097), con quote paritetiche del 50%, rappresentate dalla prima, è prorogato per la durata di anni tre, a decorrere dal 10 luglio 2008, previa riduzione dell'area da kmq 717,89 a kmq 536,70.

2. La proroga del permesso di ricerca di idrocarburi liquidi e gassosi denominato convenzionalmente «VERCELLI» è accordata senza pregiudizio degli eventuali diritti dei terzi.

Art. 2

(Area di ricerca)

1. La zona del terreno entro la quale le Società permissionarie eseguiranno la ricerca, secondo il programma dei lavori nelle premesse citate e che con il presente decreto s'intende approvato, è delimitata, sul piano topografico alla scala 1: 100.000 allegato al presente decreto, con linea continua di colore nero passante per i dieci vertici, le cui coordinate geografiche, rilevate graficamente sul piano stesso, sono riportate nella tabella allegata al presente decreto.

Art. 3

(Programma dei lavori)

1. E'approvato il programma dei lavori che prevede:

a) ri-calibrazione e rielaborazione di tutti i rilevanti dati geologici e geofisici, in particolare il rilievo sismico 3D del permesso;

b) perforazione di un pozzo esplorativo, subordinata ad una rivalutazione dei risultati del pozzo "Robbio 1" e la loro integrazione con le linee sismiche 2D già esistenti nel permesso;

2. Nessuna variazione può essere apportata al programma dei lavori approvato con il presente decreto senza la preventiva autorizzazione di questa Amministrazione, previa eventuale valutazione di compatibilità ambientale.

Art. 4

(Obblighi e prescrizioni)

1. Le permissionarie sono tenute:

a) ad osservare gli obblighi stabiliti con il D.M. 10 luglio 2002, le condizioni e prescrizioni contenute nel disciplinare tipo approvato con il D.M. 6 agosto 1991, nonché le prescrizioni e limitazioni che altre Amministrazioni dello Stato potranno imporre a tutela di pubblici interessi, nonché al rispetto delle norme sulla sicurezza e salute dei luoghi di lavoro, in particolare da quanto stabilito dal D.P.R. 9 aprile 1958, n. 128 e dal Decreto legislativo 25 novembre 1996, n. 624. Le Società permissionarie nel corso dello svolgimento della attività di ricerca sono comunque tenute a osservare le prescrizioni, indicazioni e condizioni di cui alla citata delibera n. 3700/DB1605 del 24.03.2009 della Regione Piemonte, nonché alla delibera della Giunta della Regione Lombardia n. VIII/9662 del 19 Giugno 2009, che fanno parte integrante del presente decreto;

b) ad accertarsi presso le Autorità competenti che i lavori di ricerca programmati non ricadano nelle aree precluse ai sensi della legge 8 agosto 1985, n. 431, nonché a munirsi, ove occorra, delle autorizzazioni prescritte a tutela dell'ambiente. E' comunque vietata la ricerca nelle aree destinate a parco naturale statale o regionale, salvo espressa autorizzazione da parte delle Autorità competenti;

c) a corrispondere allo Stato il canone annuo anticipato, di cui all'art. 18 del D. Lgs. n. 625 del 1996, aggiornato secondo l'indice ISTAT per gli anni seguenti.

Art. 4

(Pubblicazione e consegna)

1. Il presente decreto è pubblicato nel *Bollettino Ufficiale degli Idrocarburi e della Geotermia* e consegnato alla Società Petroceltic Elsa S.r.l. tramite l'Agenzia del Demanio Filiale Piemonte.

2. Contro il presente provvedimento è ammesso ricorso giurisdizionale avanti al Tribunale Amministrativo Regionale Lazio, sede di Roma, secondo le modalità di cui alla legge 6 dicembre 1971, n. 1034, ovvero ricorso Straordinario al Capo dello Stato, ai sensi del Decreto del Presidente della Repubblica 25.11.1971, n. 1199, rispettivamente entro 60 e 120 giorni dalla data della notificazione o della comunicazione dell'atto impugnato o da quando l'interessato ne abbia avuto piena conoscenza.

Roma, 1 settembre 2009

Il Direttore generale: TERLIZZESE

Allegato al D.M. 1 settembre 2009 relativo al permesso di ricerca «VERCELLI».

- Coordinate geografiche dei vertici:

Vertice	Longitudine W Monte Mario	Latitudine N
a	-4° 00'	45° 24'
b	-3° 54'	45° 24'
c	-3° 54'	45° 20'
d	-3° 48'	45° 20'
e	-3° 48'	45° 09'
f	-3° 54'	45° 09'
g	-3° 54'	45° 08'
h	-4° 05'	45° 08'
i	-4° 05'	45° 20'
l	-4° 00'	45° 20'

Superficie: km² 536,70.

CONCESSIONI DI STOCCAGGIO

ISTANZE DI PROROGA

NUMERO DI PUBBLICAZIONE: 132.

Istanza di proroga della concessione di stoccaggio «FIUME TRESTE STOCCAGGIO» presentata dalla Società STOGIT
(estratto).

Richiedente: Società STOGIT – San Donato Milanese (MI), Via dell'Unione Europea, 4.

Data di presentazione dell'istanza: 25 settembre 2009.

Denominazione della concessione di stoccaggio della quale si chiede la proroga: «FIUME TRESTE STOCCAGGIO» (v. Elenco delle concessioni di stoccaggio, n. 2810 di riferimento).

Ubicazione ed estensione attuale della medesima:

- Regioni: Abruzzo (km² 70,79) – Molise (km² 6).

- Province: Chieti - Campobasso.

- Superficie: km² 76,79.

- Superficie dell'area della concessione per la quale si chiede la proroga: km² 76,79.

ATTIVITÀ DI RICERCA E COLTIVAZIONE DI IDROCARBURI IN MARE

ISTANZE DI PERMESSO

NUOVE ISTANZE

NUMERO DI PUBBLICAZIONE: 133.

Istanza di permesso di ricerca «d362C.R-.NP» presentata dalla Società Northern Petroleum UK
(estratto).

Richiedente: Società NORTHERN PETROLEUM UK – Roma, Viale Trastevere, 249.

Data di presentazione dell'istanza: 21 settembre 2009.

Denominazione convenzionale del permesso richiesto: «d362C.R-.NP».

Ubicazione e delimitazione del permesso richiesto:

- Sottofondo marino: Canale di Sicilia (Zona C).

- Zona C: km² 749,30.

- Foglio della Carta nautica delle coste d'Italia alla scala 1 : 250.000 (I.I.M.): 948.

- Coordinate geografiche dei vertici o intersezioni:

Vertice o intersezione	Longitudine E Greenwich	Latitudine N
a	Intersezione tra la linea di delimitazione della Zona C ed il meridiano 12° 13';	
b	12° 13'	37° 39'
c	12° 11'	37° 39'
d	12° 11'	37° 37'
e	12° 09'	37° 37'
f	12° 09'	37° 36'
g	12° 08'	37° 36'
h	12° 08'	37° 27'
i	12° 07'	37° 27'
l	12° 07'	37° 26'
m	12° 05'	37° 26'
n	12° 05'	37° 25'
o	12° 03'	37° 25'
p	12° 03'	37° 24'
q	12° 01'	37° 24'
r	12° 01'	37° 23'
s	11° 56'	37° 23'
t	11° 56'	37° 25'
u	11° 49'	37° 25'
v	11° 49'	37° 27'
z	11° 47'	37° 27'
a'	11° 47'	37° 32'
b'	11° 48'	37° 32'
c'	11° 48'	37° 39'
d'	11° 52'	37° 39'
e'	11° 52'	37° 35'
f'	11° 54'	37° 35'
g'	11° 54'	37° 36'

h'	11° 57'	37° 36'
i'	11° 57'	37° 35'
l'	12° 01'	37° 35'
m'	Intersezione tra il meridiano 12° 01' e la linea di delimitazione della Zona C.	

Dal vertice *m'* al vertice *a* il limite del permesso è rappresentato dalla linea di delimitazione della Zona C.

- Superficie richiesta: km² 749,30.

Riproduzione del piano topografico del permesso richiesto: Tav. n. 3 fuori testo.

NUMERO DI PUBBLICAZIONE: 134.

Istanza di permesso di ricerca «d34G.R-.EL» presentata dalla Società Petroceltic Elsa
(estratto).

Richiedente: Società PETROCELTIC ELSA – Roma, Via Paola, 24.

Data di presentazione dell'istanza: 8 settembre 2009.

Denominazione convenzionale del permesso richiesto: «d34G.R-.EL».

Ubicazione e delimitazione del permesso richiesto:

- Sottofondo marino: Canale di Sicilia.

- Zona C: km² 169,30.

- Zona G: km² 432,30.

- Foglio della Carta nautica delle coste d'Italia alla scala 1 : 250.000 (I.I.M.): 916 - 917.

- Coordinate geografiche dei vertici:

Vertice	Longitudine E Greenwich	Latitudine N
a	13° 10'	37° 23'
b	13° 12'	37° 23'
c	13° 12'	37° 22'
d	13° 13'	37° 22'
e	13° 13'	37° 21'
f	13° 14'	37° 21'
g	13° 14'	37° 20'
h	13° 15'	37° 20'
i	13° 15'	37° 19'
l	13° 16'	37° 19'
m	13° 16'	37° 18'
n	13° 19'	37° 18'
o	13° 19'	37° 15'
p	13° 20'	37° 15'
q	13° 20'	37° 10'
r	13° 22'	37° 10'
s	13° 22'	37° 08'
t	13° 23'	37° 08'
u	13° 23'	37° 06'
v	13° 11'	37° 06'
z	13° 11'	37° 08'
a'	13° 09'	37° 08'
b'	13° 09'	37° 10'
c'	13° 07'	37° 10'
d'	13° 07'	37° 12'
e'	13° 05'	37° 12'

f'	13° 05'	37° 15'
g'	13° 02'	37° 15'
h'	13° 02'	37° 19'
i'	13° 00'	37° 19'
l'	13° 00'	37° 21'
m'	13° 10'	37° 21'

- Superficie richiesta: km² 601,60.

L'istanza è in concorrenza con l'istanza di permesso di ricerca «d29G.R.-NP» pubblicata nel B.U.I.G. Anno LIII – N. 7.
Riproduzione del piano topografico del permesso richiesto: Tav. n. 4 fuori testo.

ISTANZE RELATIVE ALLA TITOLARITÀ

NUMERO DI PUBBLICAZIONE: 135.

Istanza di cambio dell'intestazione delle quote di titolarità delle domande di permesso di ricerca in titolo alla Società Petroceltic Elsa, ora Petroceltic Italia (estratto).

Con istanza pervenuta al Ministero dello Sviluppo economico il 18 settembre 2009, la Società PETROCELTIC ITALIA ha chiesto l'intestazione a sé medesima delle quote di titolarità delle domande di permesso di ricerca, di seguito elencate, già in titolo alla Società PETROCELTIC ELSA:

«d31G.R-.EL»;
«d34G.R-.EL»;
«d151D.R-.EL»;
«d346C.R-.EA»;
«d358C.R-.EL»;
«d492B.R-.EL»;
«d493B.R-.EL»;
«d494B.R-.EL»;
«d495B.R-.EL»;
«d496B.R-.EL»;
«d497B.R-.EL»;
«d498B.R-.EL»;
«d499B.R-.EL»;
«d500B.R-.EL»;
«d505B.R-.EL».

CONCESSIONI DI COLTIVAZIONE

ISTANZE DI PROROGA

NUMERO DI PUBBLICAZIONE: 136.

Istanza di proroga della concessione di coltivazione «A.C1.AG» presentata dalla Società ENI (estratto).

Richiedente: Società ENI – Roma, Piazzale E. Mattei, 1.

Data di presentazione dell'istanza: 15 settembre 2009.

Denominazione della concessione di coltivazione della quale si chiede la proroga: «A.C1.AG» (v. Elenco delle concessioni di coltivazione, n. 956 di riferimento).

Ubicazione ed estensione attuale della medesima:

- Sottofondo marino: Mare Adriatico (Zona A).

- Superficie: km² 152,94.

- Superficie dell'area della concessione per la quale si chiede la proroga: km² 152,94.

GEOTERMIA

PERMESSI

NUMERO DI PUBBLICAZIONE: 137.

DECRETO MINISTERIALE 29 settembre 2009.

Conferimento del permesso di ricerca «TIRRENO MERIDIONALE 1» alla Società Eurobuilding
(Tavola fuori testo n. 5).

IL DIRETTORE GENERALE PER LE RISORSE MINERARIE ED ENERGETICHE

Vista la legge 9 dicembre 1986, n. 896, recante la disciplina della ricerca e della coltivazione delle risorse geotermiche;

Vista la legge 31 dicembre 1982, n. 979, recante "Disposizioni per la difesa del mare";

Vista la legge 8 luglio 1986, n. 349, recante "Istituzione del Ministero dell'ambiente e norme in materia di danno ambientale

Vista la legge 9 gennaio 1991, n. 9 e successive modifiche ed integrazioni, recante "Norme per l'attuazione del nuovo Piano energetico nazionale: aspetti istituzionali, centrali idroelettriche ed elettrodotti, idrocarburi e geotermia, autoproduzione e disposizioni fiscali";

Vista la legge 6 dicembre 1991, n. 349 riguardante "Legge quadro sulle aree protette";

Visto il D.P.R. 27 maggio 1991, n. 395 con il quale è stato approvato il regolamento di attuazione della legge 9 dicembre 1986, n. 896;

Visto il D.P.R. 18 aprile 1994, n. 485, recante la disciplina di rilascio di permessi di ricerca e concessioni di coltivazione delle risorse geotermiche di interesse nazionale;

Visto il decreto legislativo 31 marzo 1998, n. 112 e successive modificazioni, recante norme sul conferimento di funzioni e compiti amministrativi dello Stato alle regioni ed agli enti locali, in attuazione del capo I della legge 15 marzo 1997, n. 59;

Visto il decreto legislativo 30 marzo 2001, n. 165, e successive modifiche ed integrazioni, recante "Norme generali sull'ordinamento del lavoro alle dipendenze delle amministrazioni pubbliche";

Vista la legge 20 agosto 2004, n. 239 relativa al riordino del settore energetico, nonché delega al governo per il riassetto delle disposizioni vigenti in materia di energia;

Visto il decreto legislativo 3 aprile 2006, n. 152, come modificato dal decreto legislativo 8 novembre 2006, n. 284 e dal decreto legislativo 16 gennaio 2008, n. 4, recante norme in materia ambientale;

Visto il regolamento di cui al D.P.R. 28 novembre 2008, n. 197, recante la riorganizzazione del Ministero dello sviluppo economico;

Vista l'istanza presentata dalla Società EUROBUILDING S.p.A. , in data 31 maggio 2006, successivamente integrata in data 24 settembre 2008, con il nome di "TIRRENO MERIDIONALE 1", e denominata d'ufficio "d93E.R-EBG" con la quale la Società EUROBUILDING S.p.A. ha chiesto un permesso di ricerca per fluidi geotermici nel mar Tirreno – Zona E;

Visto il parere favorevole espresso dalla Commissione Idrocarburi e Risorse Minerarie nella seduta del 23 ottobre 2008;

Visto il programma dei lavori allegato all'istanza "d93E.R-.EBG" (TIRRENO MERIDIONALE 1);

Vista la nota n. 0049421 del 28 novembre 2008 con la quale la Società EUROBUILDING-S.p.A. è stata invitata a presentare al Ministero dell'ambiente e della tutela del territorio e del mare la documentazione necessaria per la pronuncia di valutazione della compatibilità ambientale, ai sensi dell'art. 4 del Decreto Legislativo 16 gennaio 2008, n. 4;

Vista la nota in data 11 febbraio 2009 con la quale la Società EUROBUILDING-S.p.A. ha comunicato di avere provveduto a chiedere al Ministero dell'ambiente e della tutela del territorio e del mare la verifica di esclusione dalla Valutazione di impatto ambientale delle attività di prospezioni propedeutiche alle successive attività di perforazione del pozzo esplorativo;

Vista la nota prot. DSA-2009-0007569 del 26 marzo 2009 e pervenuta in data 1 aprile 2009 del Ministero dell'ambiente e della tutela del territorio e del mare – Direzione Generale per la Salvaguardia Ambientale – con la quale è stato precisato che, a sensi del Decreto Legislativo 16 gennaio 2008, n. 4, per il settore geotermico in mare le attività relative alla *prospezione propedeutica* alla perforazione di un pozzo geotermico non sono suscettibili di

procedura di verifica di compatibilità ambientale. Dovranno invece essere assoggettate a procedura di verifica di compatibilità ambientale le attività di perforazione del pozzo geotermico esplorativo;

Visto il parere favorevole rilasciato dal Ministero delle Infrastrutture e dei Trasporti –Comando Generale delle Capitanerie di Porto espresso con nota n. 37003 del 24 aprile 2009;

Visto il parere favorevole rilasciato dal Ministero delle Politiche Agricole Alimentari e Forestali–Direzione Generale della Pesca Marittima e dell'Acquacoltura espresso con nota n. 16148 del 21 maggio 2009;

Visto il parere favorevole rilasciato dal Comando Militare Marittimo autonomo in Sicilia espresso con nota n. 55140 del 14 luglio 2009;

Visto il parere favorevole rilasciato dal Ministero delle Infrastrutture e dei Trasporti –Direzione Generale per i Porti espresso con nota n. 9865 del 22 luglio 2009;

Ritenuto che il permesso di ricerca per fluidi geotermici possa essere conferito al fine di valorizzare le risorse energetiche nazionali;

D E C R E T A :

Art. 1

(Conferimento permesso)

1. Ai sensi dell'art. 3 della legge n. 896 del 9 dicembre 1986 alla Società EUROBUILDING -S.p.A. (c.f. n. 0151770442) con sede in Servigliano (AP), via dell'Artigianato,6 (C.a.p. 63029) è accordato, per la durata di anni quattro a decorrere dalla data del presente decreto, il permesso di ricerca per fluidi geotermici denominato «TIRRENO MERIDIONALE 1» nel mare Tirreno meridionale – Golfo di S. Eufemia e Golfo di Policastro-, Zona «E».

2. L'area entro la quale la Società permissionaria eseguirà la prospezione, secondo il programma dei lavori nelle premesse citato e che con il presente decreto s'intende approvato, è delimitata, sul piano topografico alla scala 1:250.000 allegato al presente decreto, con linea continua di colore nero passante per i quattordici vertici, le cui coordinate geografiche, rilevate graficamente sul piano stesso, sono riportate nella tabella allegata al presente decreto.

3. L'estensione del permesso è di 678,30 Km² (seicentotrentatottovirgolatrenta).

4. Il permesso è accordato alle condizioni stabilite nel D.P.R. 27 maggio 1991, n. 395 nelle premesse citato.

Articolo 2

(Programma dei lavori)

1. E' approvato il programma dei lavori che prevede:

Attività di esplorazione geotermica:

a) Misure dei principali parametri chimico-fisici e nefelometria della colonna d'acqua tramite sonde multiparametriche (sensori ottici + CTD);

b) Monitoraggio multidisciplinare di lungo termine con osservatorio da fondo mare;

c) Monitoraggio geofisico (sensori sismici ed elettromagnetici) di lungo termine;

d) Prospezioni geofisiche con tecniche tomografiche;

e) Campionamenti di sedimenti e acqua tramite ROV teleguidato e altri campionatori;

f) Indagini ambientali;

d) Monitoraggio di dettaglio del sito scelto per la perforazione;

g) Monitoraggio anemometrico e del moto ondoso;

Attività di perforazione geotermica:

a) Perforazione di un sondaggio;

b) Test di produzione.

2. Nessuna variazione può essere apportata al programma di lavoro approvato con il presente decreto senza la preventiva autorizzazione di questa Amministrazione, previa eventuale valutazione di compatibilità ambientale;

3. Il programma dei lavori dovrà essere eseguito nel rispetto di tutte le prescrizioni espresse nella nota DSA-2009-0007569 del 26 marzo 2009 del Ministero dell'ambiente e tutela del territorio, sopra citata che è parte integrante del presente decreto;

Articolo 3

(Esercizio del permesso e conduzione dei lavori)

La Società è tenuta:

- 1) a corrispondere, a decorrere dalla data del presente decreto il titolare del permesso, alla competente Agenzia del Demanio il canone annuo anticipato pari a € 20,65 per kmq di superficie ai sensi dell'art. 17 della legge n. 896 citata, aggiornato con l'indice ISTAT per gli anni seguenti.
- 2) ad eseguire il programma dei lavori indicato nelle premesse;
- 3) ad eseguire i lavori di indagine geofisica e di perforazione nel rispetto e nelle modalità previste dal D.P.R. 27 maggio 1991 n. 395;
- 4) ad eseguire le operazioni con la più rigorosa osservanza delle norme emanate sulla sicurezza delle lavorazioni e prevenzione infortuni, nonché tutte le prescrizioni che possono essere impartite dal competente Ufficio territoriale della Direzione Generale per le risorse minerarie ed energetiche, dalle Autorità marittime e dalle altre Amministrazioni statali interessate;
- 5) ad osservare le prescrizioni del Codice della navigazione, del relativo Regolamento di esecuzione e le altre norme in materia di navigazione, di tutela dell'ambiente marino, pesca, polizia marittima ed uso del demanio marittimo, del mare territoriale e della piattaforma continentale, nonché le norme internazionali sulla navigazione marittima ed aerea;
- 6) a osservare, nel corso dello svolgimento della attività di ricerca, tutte le prescrizioni espresse nella nota DSA-2009-0007569 del 26 marzo 2009 del Ministero dell'ambiente e tutela del territorio, sopra citata che è parte integrante del presente decreto;
- 7) a condurre tutte le attività nel rispetto della vigente normativa ambientale, nonché nel rispetto dell'art. 4 della legge 8 luglio 1986, n. 349, e successive modifiche e integrazioni e conformemente alle disposizioni delle rispettive normative di attuazione;
- 8) adottare ogni misura possibile per la protezione dell'ambiente marino da ogni effetto nocivo eventualmente risultante dalle attività di ricerca e coltivazione, le quali sono comunque vietate nelle aree destinate a riserva ai sensi della legge n. 979/1982 nelle premesse citata, salvo espressa autorizzazione da parte delle autorità competenti;
- 9) osservare le prescrizioni e le istruzioni che le competenti autorità dello Stato ritengano di impartire, nel corso dell'esercizio di volta in volta, a tutela dell'ambiente;
- 10) a procedere, fatte salve le approvazioni, le autorizzazioni ed i nulla osta previsti dalle normative vigenti, al ripristino o al recupero delle aree eventualmente danneggiate nel corso delle operazioni di prospezione sulla base di progetti approvati dall'Ufficio territoriale di Napoli della Direzione Generale per le risorse minerarie ed energetiche;
- 11) inviare all'Ufficio territoriale di Napoli della Direzione Generale per le risorse minerarie ed energetiche in caso di richiesta di autorizzazione a rilievi sismici, un rapporto con la indicazione dei rischi di inquinamenti accidentali in mare durante le operazioni di prospezione derivanti dalle navi impiegate, con indicazione delle tecniche di prevenzione e dei mezzi disponibili a seguito di un evento accidentale;
- 12) a comunicare ogni notizia di carattere tecnico ed economico e gli altri dati all' Ufficio territoriale di Napoli;
- 13) a sollevare l'Amministrazione da ogni azione che possa esserle intentata da terzi in dipendenza delle operazioni di prospezione.

Articolo 4

(Decadenza dal permesso)

A prescindere da quanto disposto dall'art. 15 della legge 9 dicembre 1986, n. 896 e dall'art. 65 del D.P.R. 27 maggio 1991, n. 395, la mancata osservanza ai disposti del presente decreto costituisce motivo di decadenza dal permesso di ricerca.

Articolo 5

(Pubblicazione e consegna)

1. Il permesso è accordato senza pregiudizio degli eventuali diritti dei terzi.
2. Il presente decreto sarà pubblicato nel *Bollettino Ufficiale degli Idrocarburi e della Geotermia* e consegnato alla Società EUROBUILDING S.p.A. tramite l'Agenzia del Demanio – Filiale Calabria, previo pagamento del canone di cui all'art.3.
3. Contro il presente provvedimento è ammesso ricorso giurisdizionale avanti al Tribunale Amministrativo Regionale Lazio, sede di Roma, secondo le modalità di cui alla legge 6 dicembre 1971, n. 1034, ovvero ricorso Straordinario al Capo dello Stato, ai sensi del Decreto del Presidente della Repubblica 25.11.1971, n. 1199, rispettivamente entro 60 e 120 giorni dalla data della notificazione o della comunicazione dell'atto impugnato o da quando l'interessato ne abbia avuto piena conoscenza.

Roma, 29 settembre 2009

Il Direttore generale: TERLIZZESE

Allegato al D.M. 29 settembre 2009 relativo al permesso di ricerca «TIRRENO MERIDIONALE 1».

- Coordinate geografiche dei vertici:

Vertice	Longitudine E Greenwich	Latitudine N
a	14° 15'	39° 23'
b	14° 30'	39° 23'
c	14° 30'	39° 06'
d	14° 15'	39° 06'

Superficie: km² 678,30.

REGIONE SICILIA

COMUNICAZIONE DIRIGENZIALE 25 settembre 2009.
(Ai sensi della L.R.S. 3 Luglio 2000, n. 14, art. 18, comma 1)

ISTANZE DI PERMESSO

ISTANZE

NUMERO DI PUBBLICAZIONE: 138.

Istanza di permesso di ricerca «SCICLI» presentata dalla Società IRMINIO
(estratto).

Richiedente: Società IRMINIO – Palermo, Via Principe di Villafranca, 50.

Data dell'istanza: 28 maggio 2009.

Denominazione convenzionale del permesso richiesto: «SCICLI».

Ubicazione e delimitazione del permesso richiesto:

- Provincia: Ragusa.

- Comuni: Scicli.

- Coordinate geografiche dei vertici o intersezioni:

Vertice o intersezione	Longitudine E M. Mario	Latitudine N
a	2° 15' 14",23	36° 49' 44",59
b	2° 15' 51",35	36° 49' 00",00
c	2° 18' 46",77	36° 47' 12",97
d	2° 18' 20",84	36° 42' 42",56
e	2° 10' 18",81	36° 45' 55",13

- Superficie richiesta: km² 96,00.

Riproduzione del piano topografico del permesso richiesto: Tav. n. 6 fuori testo.

Gli atti dell'istanza si trovano depositati presso l'Ufficio Regionale per gli Idrocarburi e la Geotermia, Dipartimento Corpo Regionale dell'Industria e delle Miniere, Via Ugo la Malfa, 101, 90146 Palermo, a disposizione degli interessati che ne volessero prendere visione.

L'URIG fa presente:

- che l'avviso sarà pubblicato nella Gazzetta Ufficiale dell'Unione Europea, nella Gazzetta Ufficiale della Regione Siciliana e per quindici giorni consecutivi nell'Albo Pretorio del Comune di Scicli, nonché su due quotidiani, uno a diffusione nazionale ed uno a diffusione locale;

- che eventuali opposizioni potranno essere presentate, in sede di pubblicazione di tale avviso nell' Albo Pretorio tramite il Sindaco del suddetto Comune, ovvero, al predetto Ufficio U.R.I.G. del Dipartimento Regionale dell'Industria e delle Miniere entro il termine perentorio di trenta giorni dalla pubblicazione nell' Albo Pretorio del già citato Comune;

- che gli interessati possono presentare istanza di permesso sulla stessa area entro tre mesi dalla data di pubblicazione del suddetto avviso; le istanze pervenute oltre tale termine saranno dichiarate irricevibili.

RIEPILOGO TITOLI SCADUTI

Situazione al 31 ottobre 2009

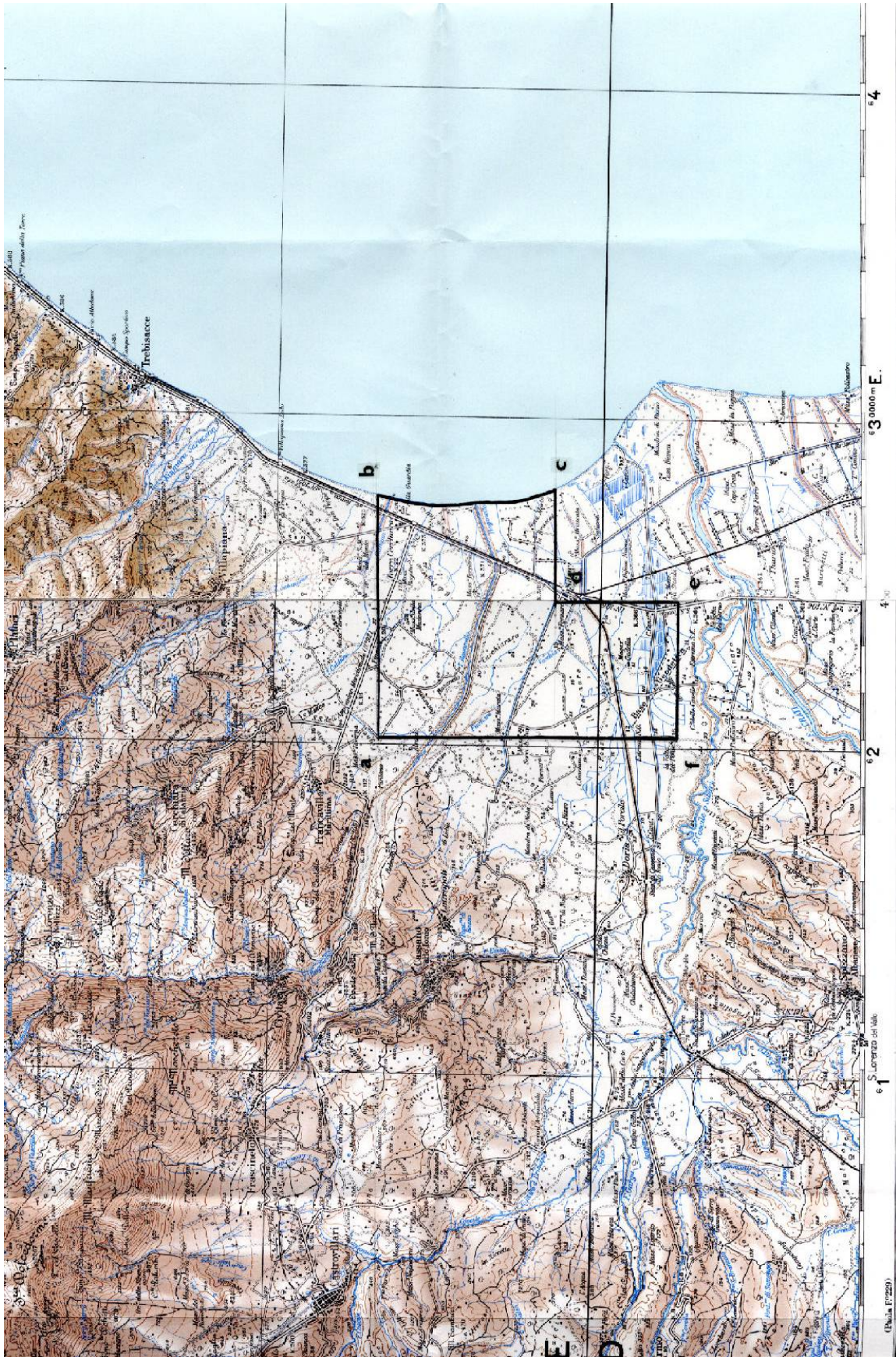
È in corso di accertamento la disponibilità dell'area dei seguenti titoli minerari:

NUMERO DI PUBBLICAZIONE: 139.

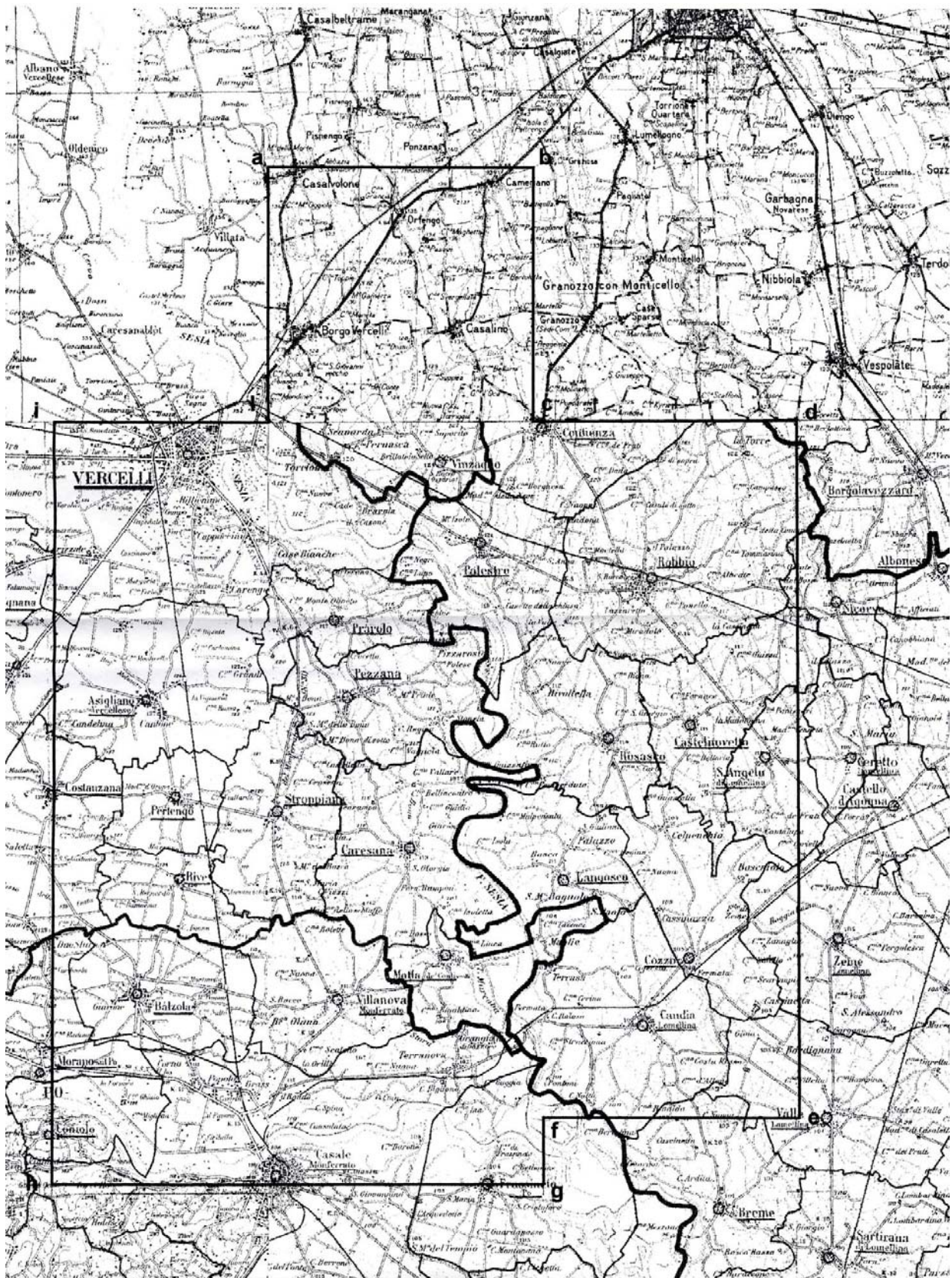
Cod. B.U.I.G.	Denominazione	Ubicazione	Superficie (Kmq)	Data scadenza
812	S. MARCO DEI CAVOTI	Benevento	347,30	23/05/2007
895	PORPORANO	Parma	68,50	01/01/2002
925	MAGLIANO	Foggia	24,53	23/09/2004
799	COLLE SANNITA	Benevento	45,21	21/07/2005
909	ROMANENGO	Bergamo, Cremona	41,09	01/01/2005
893	PIADENA	Cremona, Mantova	58,29	01/01/2005
659	B.R263.ET	Zona B	347,30	26/11/2008
665	F.R38.AG	Zona D e Zona F	747,67	30/04/2008

PIANI TOPOGRAFICI

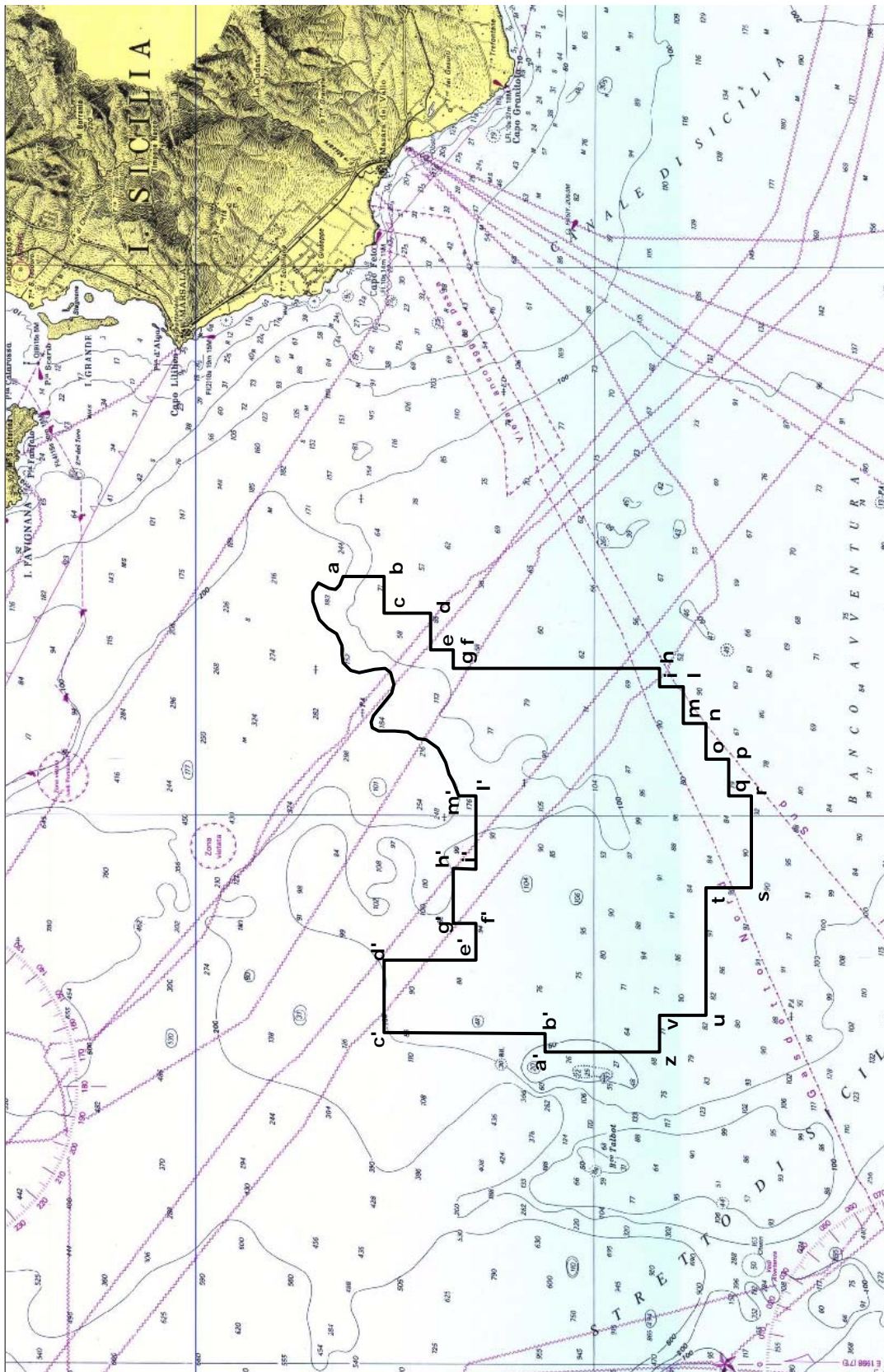
**ALLEGATI ALLE ISTANZE ED AI DECRETI PUBBLICATI
NEL PRESENTE BOLLETTINO**



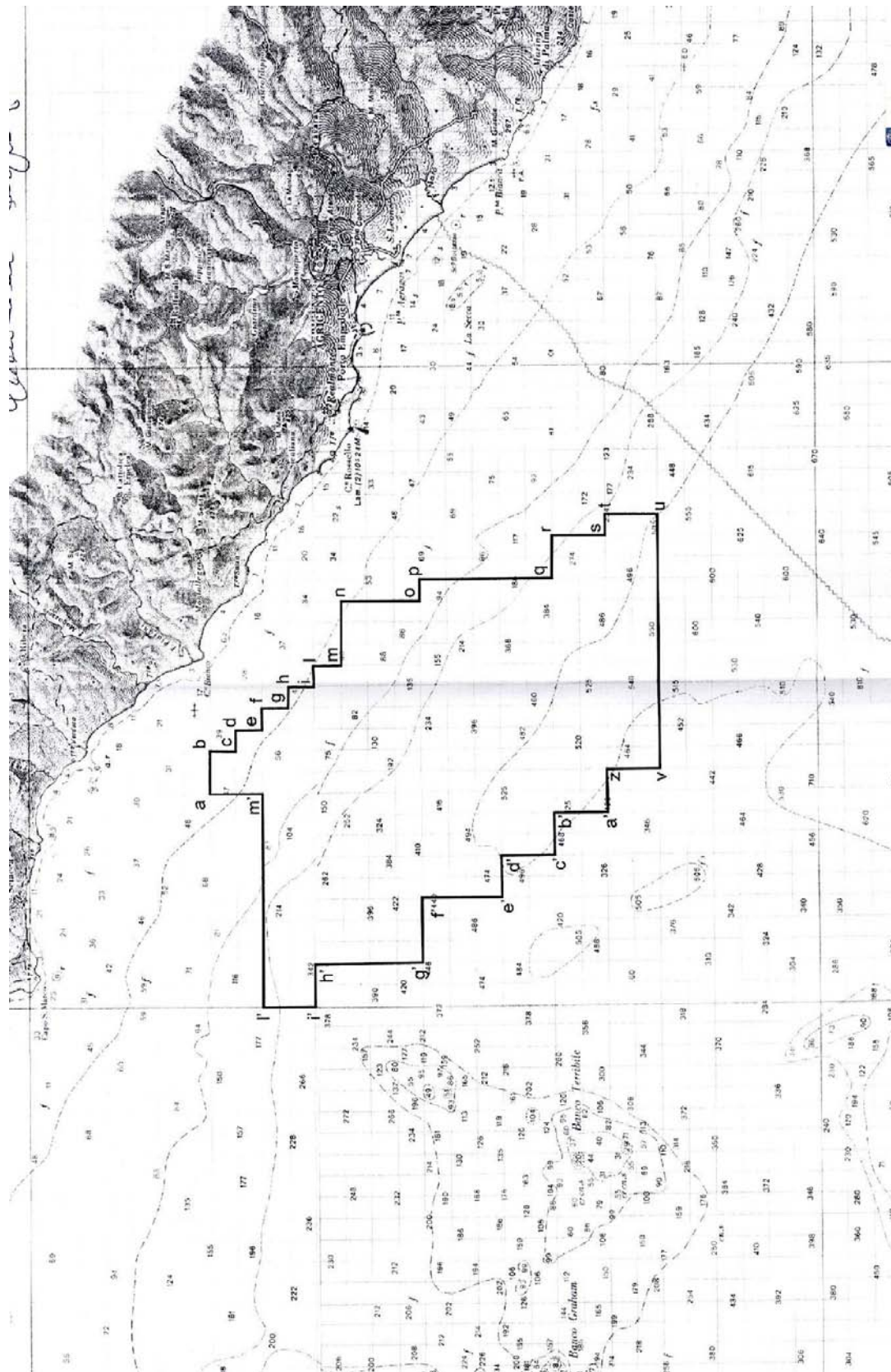
TAV. 1 – Istanza di permesso di ricerca ROSANETO



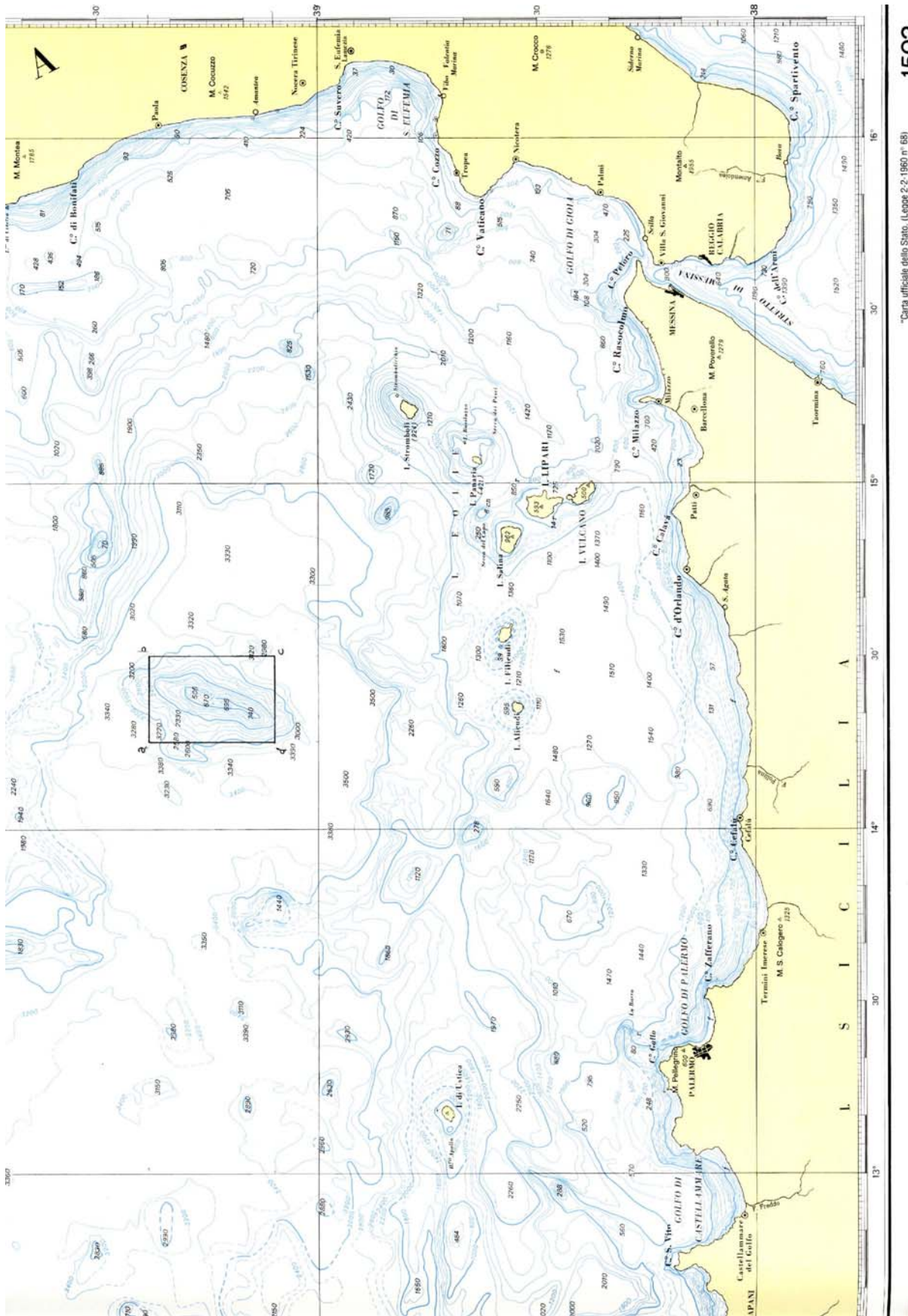
TAV. 2 – Permisso di ricerca VERCELLI



TAV. 3 – Istanza di permesso di ricerca d 362 C.R.-NP



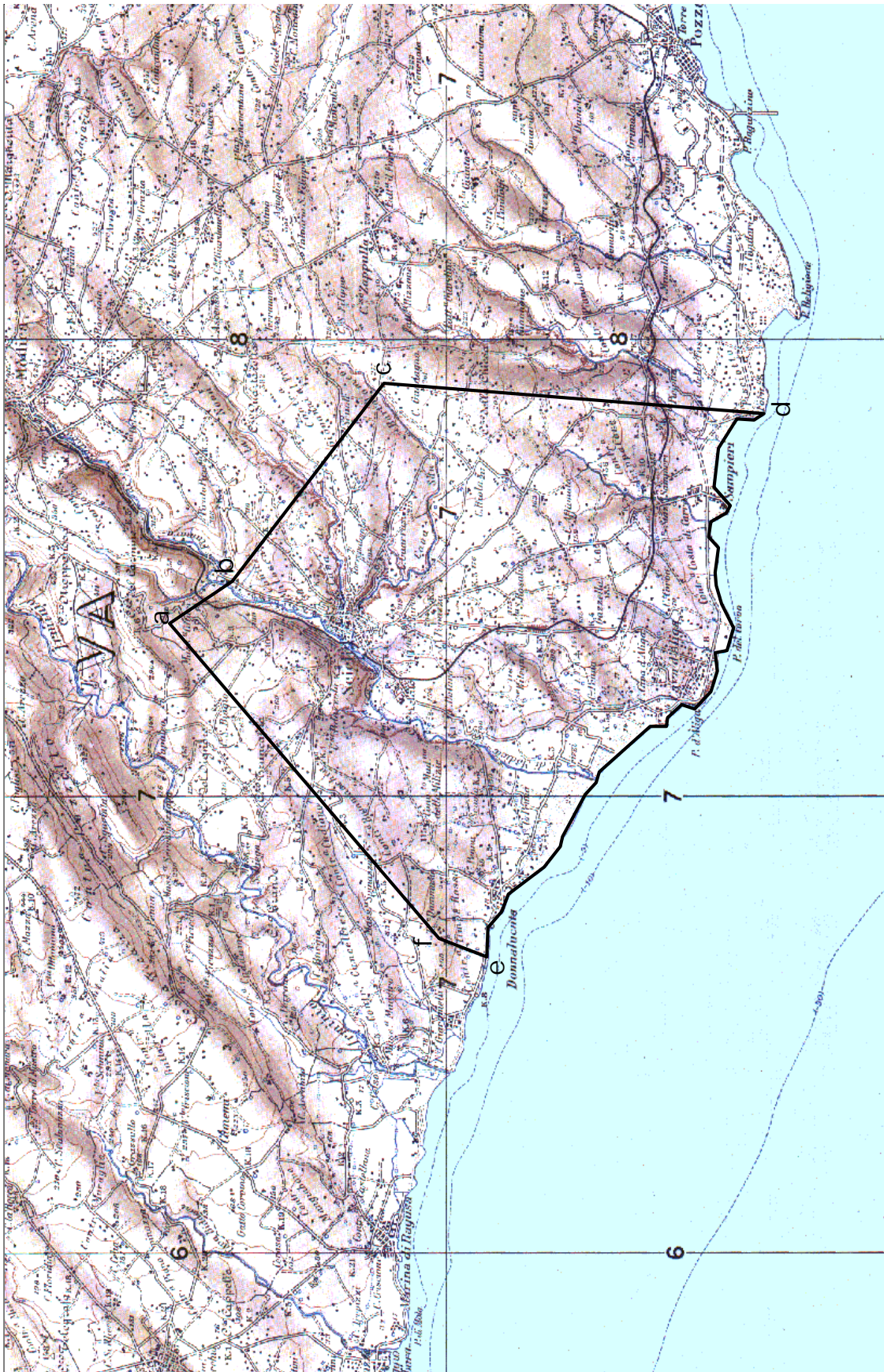
TAV. 4 – Istanza di permesso di ricerca d 34 G.R.-EL



TAV. 5 – Permesso di ricerca di risorse geotermiche TIRRENO MERIDIONALE 1

1500

"Carta ufficiale dello Stato. (Legge 2-2-1960 n° 68)



TAV. 6 – Istanza di permesso di ricerca SCICLI

ELENCHI

ELENCO DELLE ISTANZE

L'elenco delle istanze è consultabile anche on-line sul sito web dell'UNMIG all'indirizzo:
<http://unmig.sviluppoeconomico.gov.it>

ISTANZE PER IL CONFERIMENTO DI TITOLI MINERARI - Aggiornamento 30/settembre/2009

ISTANZE DI PERMESSO DI RICERCA IN TERRAFERMA

ABBADIA CERRETO

RESPONSABILE DEL PRODECIMENTO: rita.mancuso
 BUIG: L-4 ARRIVO: 31/03/2006 AREA: 91,82 Km² FOGLI IGM: 60
 RICHIEDENTI: Eni UBICAZIONE: Cremona
 Lodi

AGNONE

RESPONSABILE DEL PRODECIMENTO: gianluigi.sanetti
 BUIG: LI-9 ARRIVO: 22/08/2007 AREA: 747,4 Km² FOGLI IGM: 153-154
 RICHIEDENTI: Medoilgas Italia UBICAZIONE: Campobasso
 Chieti
 Isernia

ANZI

RESPONSABILE DEL PRODECIMENTO: mauro.celani
 BUIG: XLIX-10 ARRIVO: 01/09/2005 AREA: 117,4 Km² FOGLI IGM: 199
 RICHIEDENTI: Eni UBICAZIONE: Potenza

BADILE

RESPONSABILE DEL PRODECIMENTO: rita.mancuso
 BUIG: L-2 ARRIVO: 31/01/2006 AREA: 154,5 Km² FOGLI IGM: 45-59
 RICHIEDENTI: Apennine Energv UBICAZIONE: Milano
 Pavia

BELFORTE

RESPONSABILE DEL PRODECIMENTO: fausto.ingravallo
 BUIG: XLVIII-5 ARRIVO: 01/04/2004 AREA: 510,85 Km² FOGLI IGM: 112-113
 RICHIEDENTI: Heritage Petroleum PLC UBICAZIONE: Pisa
 Siena

BELGIOIOSO

RESPONSABILE DEL PRODECIMENTO: rita.mancuso
 BUIG: L-4 ARRIVO: 29/03/2006 AREA: 322 Km² FOGLI IGM: 59-60
 RICHIEDENTI: Aleanna Resources LLC UBICAZIONE: Lodi
 Pavia
 Piacenza

BIBBIANO

RESPONSABILE DEL PRODECIMENTO: luca.giuffrida
 BUIG: L-5 ARRIVO: 20/04/2006 AREA: 411,1 Km² FOGLI IGM: 73-74-85-86
 RICHIEDENTI: Terracon UBICAZIONE: Modena
 Parma
 Reggio Emilia

BOSCO

RESPONSABILE DEL PRODECIMENTO: luca.giuffrida
 BUIG: XLVIII-1 ARRIVO: 13/09/2004 AREA: 9,85 Km² FOGLI IGM: 97
 RICHIEDENTI: Consorzio Intercomunale Metanodotto UBICAZIONE: Bologna
 Modena

BUGIA

RESPONSABILE DEL PRODECIMENTO: luca.giuffrida
 BUIG: L-4 ARRIVO: 29/03/2006 AREA: 197,8 Km² FOGLI IGM: 86
 RICHIEDENTI: Aleanna Resources LLC UBICAZIONE: Modena
 Reggio Emilia

CADELBOSCO DI SOPRA

RESPONSABILE DEL PRODECIMENTO: mirella.pernarella
 BUIG: LII-1 ARRIVO: 27/12/2007 AREA: 512,8 Km² FOGLI IGM: 73-74-85-86
 RICHIEDENTI: Po Valley Operations PTY UBICAZIONE: Parma
 Reggio Emilia

CALCIO

RESPONSABILE DEL PRODECIMENTO: rita.mancuso
 BUIG: LI-6 ARRIVO: 25/05/2007 AREA: 539,4 Km² FOGLI IGM: 46-47
 RICHIEDENTI: Columbus Energv UBICAZIONE: Bergamo
 Pen Gas Brescia
 Cremona

CARITA'

RESPONSABILE DEL PRODECIMENTO: flavia.doro
 BUIG: LI-2 ARRIVO: 30/01/2007 AREA: 529,75 Km² FOGLI IGM: 38-51
 RICHIEDENTI: Celtique Energie Petr. UBICAZIONE: Treviso

ISTANZE PER IL CONFERIMENTO DI TITOLI MINERARI - Aggiornamento 30/settembre/2009

CAROVILLI

RESPONSABILE DEL PRODECIMENTO: gianluigi.sanetti
BUIG: XLVI-4 ARRIVO: 01/03/2002 AREA: 673,2 Km² FOGLI IGM: 153-161
RICHIEDENTI: WPN Resources UBICAZIONE: Campobasso
Isernia
L'Aquila

CARTABBIA

RESPONSABILE DEL PRODECIMENTO:
BUIG: LIII-8 ARRIVO: 31/07/2009 AREA: 332,6 Km² FOGLI IGM: 31-32
RICHIEDENTI: Mac Oil UBICAZIONE: Como
Varese

CASCINA ALBERTO

RESPONSABILE DEL PRODECIMENTO: flavia.doro
BUIG: XLVIII-8 ARRIVO: 29/07/2004 AREA: 462,14 Km² FOGLI IGM: 31-43-44
RICHIEDENTI: Northern Petroleum UBICAZIONE: Biella
Novara
Varese
Vercelli

CASCINETTA

RESPONSABILE DEL PRODECIMENTO:
BUIG: LIII-7 ARRIVO: 30/06/2009 AREA: 135,6 Km² FOGLI IGM: 58
RICHIEDENTI: Italmin Exploration UBICAZIONE: Pavia

CASONI

RESPONSABILE DEL PRODECIMENTO: fausto.ingravallo
BUIG: LI-4 ARRIVO: 30/03/2007 AREA: 187,5 Km² FOGLI IGM: 128
RICHIEDENTI: Independent Energy Solutions UBICAZIONE: Grosseto

CASTELVERDE

RESPONSABILE DEL PRODECIMENTO: rita.mancuso
BUIG: LI-5 ARRIVO: 11/04/2007 AREA: 542,3 Km² FOGLI IGM: 60-61
RICHIEDENTI: Compagnia Generale Idrocarburi UBICAZIONE: Brescia
Cremona
Lodi
Piacenza

CINIGIANO

RESPONSABILE DEL PRODECIMENTO: fausto.ingravallo
BUIG: XLVIII-5 ARRIVO: 01/04/2004 AREA: 303,3 Km² FOGLI IGM: 120-121-128-1
RICHIEDENTI: Heritage Petroleum PLC UBICAZIONE: Grosseto
Siena

CIPRESSI

RESPONSABILE DEL PRODECIMENTO: fausto.ingravallo
BUIG: XLIX-12 ARRIVO: 29/11/2005 AREA: 144,43 Km² FOGLI IGM: 140-141
RICHIEDENTI: Eni UBICAZIONE: Pescara
Teramo

COLFELICE

RESPONSABILE DEL PRODECIMENTO: gianluigi.sanetti
BUIG: XLVII-12 ARRIVO: 26/11/2003 AREA: 623,33 Km² FOGLI IGM: 159-160
RICHIEDENTI: Petrex Italia UBICAZIONE: Frosinone
Vittorito Petroleum

COLLE DEI NIDI

RESPONSABILE DEL PRODECIMENTO: fausto.ingravallo
BUIG: L-5 ARRIVO: 28/04/2006 AREA: 83,19 Km² FOGLI IGM: 140
RICHIEDENTI: Gas Plus Italiana UBICAZIONE: Ascoli Piceno
Medoilgas Italia
Petrorep Italiana Teramo

COLLE GINESTRE

RESPONSABILE DEL PRODECIMENTO: gianluigi.sanetti
BUIG: L-2 ARRIVO: 31/01/2006 AREA: 77,62 Km² FOGLI IGM: 148-154
RICHIEDENTI: Compagnia Generale Idrocarburi UBICAZIONE: Campobasso

CORROPOLI

RESPONSABILE DEL PRODECIMENTO: fausto.ingravallo
BUIG: XLVIII-1 ARRIVO: 01/10/2004 AREA: 172,3 Km² FOGLI IGM: 133-134
RICHIEDENTI: Jkx Italia UBICAZIONE: Ascoli Piceno
Teramo

ISTANZE PER IL CONFERIMENTO DI TITOLI MINERARI - Aggiornamento 30/settembre/2009

DARDAGNOLA

RESPONSABILE DEL PRODECIMENTO: luca.giuffrida
 BUIG: XLVIII-1 ARRIVO: 13/09/2004 AREA: 24,65 Km² FOGLI IGM: 97
 RICHIEDENTI: Consorzio Intercomunale Metanodotto UBICAZIONE: Bologna
 Modena

FAENZA

RESPONSABILE DEL PRODECIMENTO: mirella.pernarella
 BUIG: L-12 ARRIVO: 21/11/2006 AREA: 246 Km² FOGLI IGM: 99
 RICHIEDENTI: Gas Plus Italiana UBICAZIONE: Forlì
 Ravenna

FANTOZZA

RESPONSABILE DEL PRODECIMENTO: luca.giuffrida
 BUIG: L-8 ARRIVO: 28/07/2006 AREA: 104,7 Km² FOGLI IGM: 74
 RICHIEDENTI: Aleanna Resources LLC UBICAZIONE: Modena
 Reggio Emilia

FIORENZUOLA D'ARDA

RESPONSABILE DEL PRODECIMENTO: luca.giuffrida
 BUIG: LII-8 ARRIVO: 31/07/2008 AREA: 535,2 Km² FOGLI IGM: 60-61-72-73
 RICHIEDENTI: Mac Oil UBICAZIONE: Parma
 Piacenza

FIUME PANARO

RESPONSABILE DEL PRODECIMENTO:
 BUIG: LIII-7 ARRIVO: 30/06/2009 AREA: 611,5 Km² FOGLI IGM: 86-87-97-98
 RICHIEDENTI: Hunt Oil Company UBICAZIONE: Bologna
 Modena

FIUME RENO

RESPONSABILE DEL PRODECIMENTO:
 BUIG: LIII-7 ARRIVO: 30/06/2009 AREA: 553,2 Km² FOGLI IGM: 87-88-98-99
 RICHIEDENTI: Hunt Oil Company UBICAZIONE: Bologna

FIUME SECCHIA

RESPONSABILE DEL PRODECIMENTO:
 BUIG: LIII-7 ARRIVO: 30/06/2009 AREA: 651,2 Km² FOGLI IGM: 86-97
 RICHIEDENTI: Hunt Oil Company UBICAZIONE: Bologna
 Modena
 Reggio Emilia

FONTANA AUTUNO

RESPONSABILE DEL PRODECIMENTO: mirella.pernarella
 BUIG: L-12 ARRIVO: 29/11/2006 AREA: 80,82 Km² FOGLI IGM: 200
 RICHIEDENTI: Celtique Energie Petr. UBICAZIONE: Matera
 Potenza

FONTE DELLA VIGNA

RESPONSABILE DEL PRODECIMENTO: mirella.pernarella
 BUIG: LI-4 ARRIVO: 28/03/2007 AREA: 56,1 Km² FOGLI IGM: 212-222
 RICHIEDENTI: Total Italia UBICAZIONE: Cosenza

FRUSCI

RESPONSABILE DEL PRODECIMENTO: mauro.celani
 BUIG: XLI-8 ARRIVO: 15/07/1997 AREA: 237,13 Km² FOGLI IGM: 187 199
 RICHIEDENTI: Eni UBICAZIONE: Potenza

GRATTASASSO

RESPONSABILE DEL PRODECIMENTO: luca.giuffrida
 BUIG: LII-3 ARRIVO: 20/02/2008 AREA: 34,09 Km² FOGLI IGM: 74
 RICHIEDENTI: Po Valley Operations PTY UBICAZIONE: Modena
 Reggio Emilia

GROTTE DEL SALICE

RESPONSABILE DEL PRODECIMENTO: mauro.celani
 BUIG: XLIV-3 ARRIVO: 01/02/2000 AREA: 118,14 Km² FOGLI IGM: 211
 RICHIEDENTI: Shell Italia EP UBICAZIONE: Matera
 Potenza

IL CONVENTO

RESPONSABILE DEL PRODECIMENTO: rita.mancuso
 BUIG: LI-4 ARRIVO: 28/03/2007 AREA: 412,8 Km² FOGLI IGM: 155
 RICHIEDENTI: Apennine Energy UBICAZIONE: Campobasso
 Foggia
 Compagnia Generale Idrocarburi

ISTANZE PER IL CONFERIMENTO DI TITOLI MINERARI - Aggiornamento 30/settembre/2009

LA CERASA

RESPONSABILE DEL PRODECIMENTO: mauro.celani
 BUIG: XLIX-10 ARRIVO: 01/09/2005 AREA: 75,86 Km² FOGLI IGM: 199
 RICHIEDENTI: Shell Italia EP UBICAZIONE: Potenza

LA RISORTA

RESPONSABILE DEL PRODECIMENTO: flavia.doro
 BUIG: XLIX-7 ARRIVO: 30/06/2005 AREA: 369,5 Km² FOGLI IGM: 65-77
 RICHIEDENTI: Northsun Italia UBICAZIONE: Ferrara
 Rovigo

LA SACCA

RESPONSABILE DEL PRODECIMENTO: luca.giuffrida
 BUIG: XLVIII-1 ARRIVO: 01/10/2004 AREA: 52,35 Km² FOGLI IGM: 89
 RICHIEDENTI: Northern Petroleum Uk UBICAZIONE: Ravenna

LE SALINE

RESPONSABILE DEL PRODECIMENTO: fausto.ingravallo
 BUIG: L-9 ARRIVO: 31/08/2006 AREA: 616,8 Km² FOGLI IGM: 64-76
 RICHIEDENTI: Aleanna Resources LLC UBICAZIONE: Ferrara
 Padova
 Rovigo

MASSERIA LA ROCCA

RESPONSABILE DEL PRODECIMENTO: mauro.celani
 BUIG: XLII-1 ARRIVO: 22/12/1997 AREA: 13,06 Km² FOGLI IGM: 199
 RICHIEDENTI: Eni UBICAZIONE: Potenza
 Medoilgas Italia
 Total Italia

MASSERIA MONTAROZZO

RESPONSABILE DEL PRODECIMENTO: rita.mancuso
 BUIG: LI-5 ARRIVO: 27/04/2007 AREA: 154,6 Km² FOGLI IGM: 164-175
 RICHIEDENTI: Veqa Oil UBICAZIONE: Foqgia

MELZO

RESPONSABILE DEL PRODECIMENTO: mauro.celani
 BUIG: LII-2 ARRIVO: 25/01/2008 AREA: 182,8 Km² FOGLI IGM: 45-46
 RICHIEDENTI: Mac Oil UBICAZIONE: Bergamo
 Cremona
 Lodi
 Milano

MOLINO

RESPONSABILE DEL PRODECIMENTO: mirella.pernarella
 BUIG: L-9 ARRIVO: 09/08/2006 AREA: 24,35 Km² FOGLI IGM: 60-72
 RICHIEDENTI: Aleanna Resources LLC UBICAZIONE: Piacenza

MONTE CAVALLO

RESPONSABILE DEL PRODECIMENTO: fausto.ingravallo
 BUIG: XLIX-10 ARRIVO: 01/09/2005 AREA: 211,9 Km² FOGLI IGM: 199-210
 RICHIEDENTI: Shell Italia EP UBICAZIONE: Potenza
 Salerno

MONTE GALLO

RESPONSABILE DEL PRODECIMENTO: fausto.ingravallo
 BUIG: L-7 ARRIVO: 06/06/2006 AREA: 122,1 Km² FOGLI IGM: 118
 RICHIEDENTI: Gas Plus Italiana UBICAZIONE: Ancona
 Macerata

MONTE LI FOI

RESPONSABILE DEL PRODECIMENTO: luca.giuffrida
 BUIG: LII-1 ARRIVO: 31/12/2007 AREA: 140,7 Km² FOGLI IGM: 187-199
 RICHIEDENTI: Eni UBICAZIONE: Potenza

MONTE NEGRO

RESPONSABILE DEL PRODECIMENTO: mirella.pernarella
 BUIG: L-12 ARRIVO: 29/11/2006 AREA: 287,7 Km² FOGLI IGM: 200-211
 RICHIEDENTI: Celtique Energie Petr. UBICAZIONE: Matera

MONTOTTONE

RESPONSABILE DEL PRODECIMENTO: luca.giuffrida
 BUIG: LII-3 ARRIVO: 22/02/2008 AREA: 439,6 Km² FOGLI IGM: 124-125-132-1
 RICHIEDENTI: Mac Oil UBICAZIONE: Ascoli Piceno
 Macerata

ISTANZE PER IL CONFERIMENTO DI TITOLI MINERARI - Aggiornamento 30/settembre/2009

MURO LUCANO

RESPONSABILE DEL PRODECIMENTO: mauro.celani
BUIG: LIII-8 ARRIVO: 13/07/2009 AREA: 111,9 Km² FOGLI IGM: 186-187
RICHIEDENTI: Italmin Petroli UBICAZIONE: Potenza

NUSCO

RESPONSABILE DEL PRODECIMENTO: fausto.ingravallo
BUIG: XLVI-8 ARRIVO: 18/07/2002 AREA: 698,5 Km² FOGLI IGM: 174 186
RICHIEDENTI: Italmin Exploration UBICAZIONE: Avellino
Benevento

OLIVETO LUCANO

RESPONSABILE DEL PRODECIMENTO: mauro.celani
BUIG: XLII-11 ARRIVO: 08/10/1998 AREA: 188,23 Km² FOGLI IGM: 200
RICHIEDENTI: Esso Italiana UBICAZIONE: Matera
Total Italia Potenza

OPERA

RESPONSABILE DEL PRODECIMENTO: rita.mancuso
BUIG: XLIX-8 ARRIVO: 01/07/2005 AREA: 329,28 Km² FOGLI IGM: 45-59
RICHIEDENTI: Northsun Italia UBICAZIONE: Milano
Pavia

PALAZZO SAN GERVASIO

RESPONSABILE DEL PRODECIMENTO: mauro.celani
BUIG: L-4 ARRIVO: 29/03/2006 AREA: 561 Km² FOGLI IGM: 187-188
RICHIEDENTI: Aleanna Resources LLC UBICAZIONE: Bari
Potenza

PANNOCCHIA

RESPONSABILE DEL PRODECIMENTO: mirella.pernarella
BUIG: L-1 ARRIVO: 01/12/2005 AREA: 250,7 Km² FOGLI IGM: 73-85
RICHIEDENTI: Edison UBICAZIONE: Parma

PIGNOLA

RESPONSABILE DEL PRODECIMENTO: mauro.celani
BUIG: XLIX-10 ARRIVO: 01/09/2005 AREA: 54,83 Km² FOGLI IGM: 199
RICHIEDENTI: Shell Italia EP UBICAZIONE: Potenza

PIZZO SCIABOLONE

RESPONSABILE DEL PRODECIMENTO: mauro.celani
BUIG: XLIX-6 ARRIVO: 30/05/2005 AREA: 96,22 Km² FOGLI IGM: 200-201
RICHIEDENTI: Gas Plus Italiana UBICAZIONE: Matera

PORTOMAGGIORE

RESPONSABILE DEL PRODECIMENTO: mirella.pernarella
BUIG: LI-5 ARRIVO: 20/04/2007 AREA: 378,5 Km² FOGLI IGM: 76-77-88-89
RICHIEDENTI: Grove Energy UBICAZIONE: Bologna
Ferrara
Ravenna

POSTA DEL GIUDICE

RESPONSABILE DEL PRODECIMENTO: rita.mancuso
BUIG: L-2 ARRIVO: 31/01/2006 AREA: 113,6 Km² FOGLI IGM: 163
RICHIEDENTI: Energia Della Concordia UBICAZIONE: Foggia

PUNTA MARINA

RESPONSABILE DEL PRODECIMENTO: luca.giuffrida
BUIG: XLIX-3 ARRIVO: 01/02/2005 AREA: 29,7 Km² FOGLI IGM: 89
RICHIEDENTI: Northern Petroleum Uk UBICAZIONE: Ravenna

RECANATI

RESPONSABILE DEL PRODECIMENTO: fausto.ingravallo
BUIG: XLVII-10 ARRIVO: 26/09/2003 AREA: 72,54 Km² FOGLI IGM: 122
RICHIEDENTI: Costruzione Condotte UBICAZIONE: Ancona
Macerata

RONSECCO

RESPONSABILE DEL PRODECIMENTO: mauro.celani
BUIG: LII-9 ARRIVO: 28/08/2008 AREA: 745,9 Km² FOGLI IGM: 43-57-69
RICHIEDENTI: Petroceltic Italia UBICAZIONE: Alessandria
Asti
Torino
Vercelli

ISTANZE PER IL CONFERIMENTO DI TITOLI MINERARI - Aggiornamento 30/settembre/2009

ROSANETO

RESPONSABILE DEL PRODECIMENTO: mauro.celani
BUIG: LIII-10 ARRIVO: 14/09/2009 AREA: 56,57 Km² FOGLI IGM: 221-222
RICHIEDENTI: Eni UBICAZIONE: Cosenza

S. GIOVANNI TEATINO

RESPONSABILE DEL PRODECIMENTO: mauro.celani
BUIG: XLIII-10 ARRIVO: 29/09/1999 AREA: 199,1 Km² FOGLI IGM: 141 147
RICHIEDENTI: Eni UBICAZIONE: Chieti
Pescara

S. GRATO

RESPONSABILE DEL PRODECIMENTO:
BUIG: LII-10 ARRIVO: 08/09/2008 AREA: 171,3 Km² FOGLI IGM: 46-59-60
RICHIEDENTI: Mac Oil UBICAZIONE: Cremona
Lodi
Milano
Pavia

S. MARIA GORETTI

RESPONSABILE DEL PRODECIMENTO: mauro.celani
BUIG: LII-11 ARRIVO: 31/10/2008 AREA: 101,3 Km² FOGLI IGM: 133-134-125
RICHIEDENTI: Apennine Energy UBICAZIONE: Ascoli Piceno

S. VENERE

RESPONSABILE DEL PRODECIMENTO: fausto.ingravallo
BUIG: L-7 ARRIVO: 22/06/2006 AREA: 73,12 Km² FOGLI IGM: 141
RICHIEDENTI: Eni UBICAZIONE: Pescara
Gas Plus Italiana

SAN BUONO

RESPONSABILE DEL PRODECIMENTO: gianluigi.sanetti
BUIG: LI-9 ARRIVO: 22/08/2007 AREA: 736,3 Km² FOGLI IGM: 147-148-153-1
RICHIEDENTI: Medoilgas Italia UBICAZIONE: Campobasso
Chieti

SAN FELE

RESPONSABILE DEL PRODECIMENTO: luca.giuffrida
BUIG: LII-2 ARRIVO: 02/01/2008 AREA: 142,9 Km² FOGLI IGM: 187
RICHIEDENTI: Eni UBICAZIONE: Potenza

SAN ROCCO

RESPONSABILE DEL PRODECIMENTO: fausto.ingravallo
BUIG: L-7 ARRIVO: 15/06/2006 AREA: 67,75 Km² FOGLI IGM: 148
RICHIEDENTI: Compagnia Generale Idrocarburi UBICAZIONE: Chieti

SANTA CROCE

RESPONSABILE DEL PRODECIMENTO: gianluigi.sanetti
BUIG: XLIX-12 ARRIVO: 01/11/2005 AREA: 745,6 Km² FOGLI IGM: 162
RICHIEDENTI: Sviluppo Risorse Naturali UBICAZIONE: Benevento
Campobasso

SASSUOLO

RESPONSABILE DEL PRODECIMENTO: luca.giuffrida
BUIG: L-2 ARRIVO: 11/01/2006 AREA: 252,26 Km² FOGLI IGM: 86-87
RICHIEDENTI: Terracon UBICAZIONE: Modena
Reggio Emilia

SATRIANO DI LUCANIA

RESPONSABILE DEL PRODECIMENTO: mauro.celani
BUIG: XLIX-10 ARRIVO: 22/09/2005 AREA: 104,3 Km² FOGLI IGM: 199
RICHIEDENTI: Eni UBICAZIONE: Potenza

SERRA DEI GATTI

RESPONSABILE DEL PRODECIMENTO: rita.mancuso
BUIG: L-2 ARRIVO: 31/01/2006 AREA: 121,8 Km² FOGLI IGM: 163-174
RICHIEDENTI: Medoilgas Italia UBICAZIONE: Foggia

SIENA

RESPONSABILE DEL PRODECIMENTO: fausto.ingravallo
BUIG: XLVIII-5 ARRIVO: 01/04/2004 AREA: 477,96 Km² FOGLI IGM: 113-120
RICHIEDENTI: Heritage Petroleum PLC UBICAZIONE: Firenze
Siena

ISTANZE PER IL CONFERIMENTO DI TITOLI MINERARI - Aggiornamento 30/settembre/2009

SOLFARA MARE

RESPONSABILE DEL PRODECIMENTO:
 BUIG: LII-12 ARRIVO: 27/11/2008 AREA: 337 Km² FOGLI IGM: 230
 RICHIEDENTI: Apennine Energy UBICAZIONE: Cosenza

SORBOLO

RESPONSABILE DEL PRODECIMENTO: luca.giuffrida
 BUIG: LII-3 ARRIVO: 21/02/2008 AREA: 301,9 Km² FOGLI IGM: 73-74
 RICHIEDENTI: San Leon Energy UBICAZIONE: Parma
 Reggio Emilia

SOSPIRO

RESPONSABILE DEL PRODECIMENTO: luca.giuffrida
 BUIG: LII-3 ARRIVO: 21/02/2008 AREA: 421,2 Km² FOGLI IGM: 61
 RICHIEDENTI: San Leon Energy UBICAZIONE: Brescia
 Cremona
 Mantova

TEMPA LA PETROSA

RESPONSABILE DEL PRODECIMENTO: mirella.pernarella
 BUIG: LI-4 ARRIVO: 28/03/2007 AREA: 412,1 Km² FOGLI IGM: 200-211
 RICHIEDENTI: Total Italia UBICAZIONE: Cosenza
 Matera
 Potenza

TORRENTE ACQUA FREDDA

RESPONSABILE DEL PRODECIMENTO: mauro.celani
 BUIG: L-4 ARRIVO: 01/03/2006 AREA: 66,24 Km² FOGLI IGM: 200
 RICHIEDENTI: Aleanna Resources LLC UBICAZIONE: Matera

TORRENTE ALVO

RESPONSABILE DEL PRODECIMENTO: mirella.pernarella
 BUIG: L-12 ARRIVO: 29/11/2006 AREA: 84,34 Km² FOGLI IGM: 188
 RICHIEDENTI: Celtique Energie Petr. UBICAZIONE: Potenza

TRE PONTI

RESPONSABILE DEL PRODECIMENTO: fausto.ingravallo
 BUIG: L-9 ARRIVO: 31/08/2006 AREA: 742,8 Km² FOGLI IGM: 64-65-76-77
 RICHIEDENTI: Aleanna Resources LLC UBICAZIONE: Ferrara
 Padova
 Rovigo
 Venezia

TRIGOLO

RESPONSABILE DEL PRODECIMENTO: rita.mancuso
 BUIG: XLIX-11 ARRIVO: 01/10/2005 AREA: 161,8 Km² FOGLI IGM: 46-60
 RICHIEDENTI: Eni UBICAZIONE: Brescia
 Cremona

VILLA CARBONE

RESPONSABILE DEL PRODECIMENTO: fausto.ingravallo
 BUIG: L-5 ARRIVO: 28/04/2006 AREA: 68,12 Km² FOGLI IGM: 140-133
 RICHIEDENTI: Gas Plus Italiana UBICAZIONE: Teramo
 Medoilgas Italia

VILLA GIGLI

RESPONSABILE DEL PRODECIMENTO: fausto.ingravallo
 BUIG: LI-1 ARRIVO: 29/12/2006 AREA: 100,9 Km² FOGLI IGM: 118
 RICHIEDENTI: Apennine Energy UBICAZIONE: Ancona
 Compagnia Generale Idrocarburi Macerata

VILLA MAZZAROSA

RESPONSABILE DEL PRODECIMENTO: fausto.ingravallo
 BUIG: L-4 ARRIVO: 31/03/2006 AREA: 13,4 Km² FOGLI IGM: 134-141
 RICHIEDENTI: Medoilgas Italia UBICAZIONE: Teramo

ZAPPOLINO

RESPONSABILE DEL PRODECIMENTO: luca.giuffrida
 BUIG: L-5 ARRIVO: 21/04/2006 AREA: 448,8 Km² FOGLI IGM: 87-88
 RICHIEDENTI: Edison UBICAZIONE: Bologna
 Modena

ISTANZE PER IL CONFERIMENTO DI TITOLI MINERARI - Aggiornamento 30/settembre/2009

ISTANZE DI PERMESSO DI RICERCA IN MARE

d 21 G.R.-NP

RESPONSABILE DEL PRODECIMENTO: luca.giuffrida
 BUIG: XLVIII-3 ARRIVO: 29/02/2004 AREA: 712,5 Km² FOGLI IIM: 948
 RICHIEDENTI: Northern Petroleum UBICAZIONE: G - Canale di Sicilia

d 25 G.R.-NP

RESPONSABILE DEL PRODECIMENTO:
 BUIG: LII-12 ARRIVO: 28/11/2008 AREA: 746,6 Km² FOGLI IIM: 948
 RICHIEDENTI: Northern Petroleum UBICAZIONE: G - Canale di Sicilia

d 26 G.R.-NP

RESPONSABILE DEL PRODECIMENTO: rita.mancuso
 BUIG: LII-12 ARRIVO: 28/11/2008 AREA: 151,1 Km² FOGLI IIM: 948
 RICHIEDENTI: Northern Petroleum UBICAZIONE: G - Canale di Sicilia

3 d 27 G.R.-NS

RESPONSABILE DEL PRODECIMENTO:
 BUIG: LIII-3 ARRIVO: 24/02/2009 AREA: 456,4 Km² FOGLI IIM: 917
 RICHIEDENTI: Northsun Italia UBICAZIONE: C - Canale di Sicilia
 G - Canale di Sicilia

d 28 G.R.-AG

RESPONSABILE DEL PRODECIMENTO:
 BUIG: LIII-4 ARRIVO: 25/03/2009 AREA: 456,5 Km² FOGLI IIM: 917
 RICHIEDENTI: Eni UBICAZIONE: G - Canale di Sicilia

5 d 29 G.R.-NP

RESPONSABILE DEL PRODECIMENTO:
 BUIG: LIII-7 ARRIVO: 30/06/2009 AREA: 601,6 Km² FOGLI IIM: 916-917
 RICHIEDENTI: Northern Petroleum UBICAZIONE: C - Canale di Sicilia
 G - Canale di Sicilia

d 30 G.R.-NP

RESPONSABILE DEL PRODECIMENTO:
 BUIG: LIII-7 ARRIVO: 30/06/2009 AREA: 334,5 Km² FOGLI IIM: 917
 RICHIEDENTI: Northern Petroleum UBICAZIONE: C - Canale di Sicilia
 G - Canale di Sicilia

3 d 31 G.R.-EL

RESPONSABILE DEL PRODECIMENTO:
 BUIG: LIII-7 ARRIVO: 30/06/2009 AREA: 456,4 Km² FOGLI IIM: 917
 RICHIEDENTI: Petroceltic Elsa UBICAZIONE: C - Canale di Sicilia
 G - Canale di Sicilia

3 d 33 G.R.-AG

RESPONSABILE DEL PRODECIMENTO:
 BUIG: LIII-7 ARRIVO: 26/06/2009 AREA: 456,4 Km² FOGLI IIM: 917
 RICHIEDENTI: Eni UBICAZIONE: C - Canale di Sicilia
 G - Canale di Sicilia

5 d 34 G.R.-EL

RESPONSABILE DEL PRODECIMENTO:
 BUIG: LIII-10 ARRIVO: 08/09/2009 AREA: 601,6 Km² FOGLI IIM: 916-917
 RICHIEDENTI: Petroceltic Elsa UBICAZIONE: C - Canale di Sicilia
 G - Canale di Sicilia

d 59 F.R.-NP

RESPONSABILE DEL PRODECIMENTO: luca.giuffrida
 BUIG: XLIX-5 ARRIVO: 01/04/2005 AREA: 730,75 Km² FOGLI IIM: 919
 RICHIEDENTI: Northern Petroleum UBICAZIONE: F - Mare Ionio

d 60 F.R.-NP

RESPONSABILE DEL PRODECIMENTO: luca.giuffrida
 BUIG: L-4 ARRIVO: 01/03/2006 AREA: 741,8 Km² FOGLI IIM: 921
 RICHIEDENTI: Northern Petroleum UBICAZIONE: F - Mare Adriatico

d 61 F.R.-NP

RESPONSABILE DEL PRODECIMENTO: luca.giuffrida
 BUIG: L-7 ARRIVO: 01/06/2006 AREA: 733,5 Km² FOGLI IIM: 921
 RICHIEDENTI: Northern Petroleum UBICAZIONE: F - Mare Adriatico

ISTANZE PER IL CONFERIMENTO DI TITOLI MINERARI - Aggiornamento 30/settembre/2009

d 63 F.R.-NP

RESPONSABILE DEL PRODECIMENTO: rita.mancuso
 BUIG: LII-11 ARRIVO: 31/10/2008 AREA: 724,3 Km² FOGLI IIM: 917
 RICHIEDENTI: Northern Petroleum Uk UBICAZIONE: D - Mare Ionio
 F - Mare Ionio

d 64 F.R.-NP

RESPONSABILE DEL PRODECIMENTO: rita.mancuso
 BUIG: LII-11 ARRIVO: 31/10/2008 AREA: 741,1 Km² FOGLI IIM: 917
 RICHIEDENTI: Northern Petroleum Uk UBICAZIONE: F - Mare Ionio

d 65 F.R.-NP

RESPONSABILE DEL PRODECIMENTO:
 BUIG: LIII-6 ARRIVO: 04/05/2009 AREA: 729,3 Km² FOGLI IIM: 921
 RICHIEDENTI: Northern Petroleum UBICAZIONE: F - Mare Adriatico

d 66 F.R.-NP

RESPONSABILE DEL PRODECIMENTO:
 BUIG: LIII-6 ARRIVO: 04/05/2009 AREA: 711,6 Km² FOGLI IIM: 921
 RICHIEDENTI: Northern Petroleum UBICAZIONE: F - Mare Adriatico

d 67 F.R.-AG

RESPONSABILE DEL PRODECIMENTO:
 BUIG: LIII-7 ARRIVO: 30/06/2009 AREA: 748,4 Km² FOGLI IIM: 920
 RICHIEDENTI: Eni UBICAZIONE: F - Mare Ionio

d 68 F.R.-TU

RESPONSABILE DEL PRODECIMENTO:
 BUIG: LIII-8 ARRIVO: 31/07/2009 AREA: 659,4 Km² FOGLI IIM: 919
 RICHIEDENTI: Nautical Petroleum UBICAZIONE: D - Mare Ionio
 Transunion Petroleum Italia F - Mare Ionio

d 69 F.R.-TU

RESPONSABILE DEL PRODECIMENTO:
 BUIG: LIII-8 ARRIVO: 31/07/2009 AREA: 738,4 Km² FOGLI IIM: 919
 RICHIEDENTI: Nautical Petroleum UBICAZIONE: F - Mare Ionio
 Transunion Petroleum Italia

d 70 F.R.-TU

RESPONSABILE DEL PRODECIMENTO:
 BUIG: LIII-8 ARRIVO: 31/07/2009 AREA: 617,8 Km² FOGLI IIM: 919
 RICHIEDENTI: Nautical Petroleum UBICAZIONE: D - Mare Ionio
 Transunion Petroleum Italia F - Mare Ionio

d 90 E.R.-PU

RESPONSABILE DEL PRODECIMENTO: luca.giuffrida
 BUIG: XLIII-2 ARRIVO: 01/01/1999 AREA: 683,13 Km² FOGLI IIM: 911
 RICHIEDENTI: Puma Petroleum UBICAZIONE: E - Mare Tirreno

d 91 E.R.-PU

RESPONSABILE DEL PRODECIMENTO: luca.giuffrida
 BUIG: XLIII-5 ARRIVO: 01/04/1999 AREA: 643,12 Km² FOGLI IIM: 913
 RICHIEDENTI: Puma Petroleum UBICAZIONE: E - Mare Tirreno

d 94 E.R.-SA

RESPONSABILE DEL PRODECIMENTO: luca.giuffrida
 BUIG: LII-2 ARRIVO: 24/01/2008 AREA: 693,44 Km² FOGLI IIM: 949
 RICHIEDENTI: Saras UBICAZIONE: E - Golfo di Caaliari

d 95 E.R.-SA

RESPONSABILE DEL PRODECIMENTO: luca.giuffrida
 BUIG: LII-2 ARRIVO: 24/01/2008 AREA: 633,44 Km² FOGLI IIM: 911
 RICHIEDENTI: Saras UBICAZIONE: E - Golfo di Oristano

d 147 D.R.-AG

RESPONSABILE DEL PRODECIMENTO: luca.giuffrida
 BUIG: XL-8 ARRIVO: 01/07/1996 AREA: 512,3 Km² FOGLI IIM: 920
 RICHIEDENTI: Eni UBICAZIONE: D - Mare Ionio

d 148 D.R.-CS

RESPONSABILE DEL PRODECIMENTO: luca.giuffrida
 BUIG: L-7 ARRIVO: 01/06/2006 AREA: 162,28 Km² FOGLI IIM: 919
 RICHIEDENTI: Apennine Energy UBICAZIONE: D - Mare Ionio

ISTANZE PER IL CONFERIMENTO DI TITOLI MINERARI - Aggiornamento 30/settembre/2009

d 149 D.R.-NP

RESPONSABILE DEL PRODECIMENTO: luca.giuffrida
 BUIG: L-10 ARRIVO: 01/09/2006 AREA: 735,7 Km² FOGLI IIM: 921
 RICHIEDENTI: Northern Petroleum UBICAZIONE: D - Mare Ionio
 F - Mare Adriatico

d 150 D.R.-CS

RESPONSABILE DEL PRODECIMENTO: luca.giuffrida
 BUIG: LI-4 ARRIVO: 01/03/2007 AREA: 63,13 Km² FOGLI IIM: 919
 RICHIEDENTI: Apennine Energy UBICAZIONE: D - Mare Ionio

d 151 D.R.-EL

RESPONSABILE DEL PRODECIMENTO:
 BUIG: LIII-6 ARRIVO: 13/05/2009 AREA: 253,1 Km² FOGLI IIM: 919
 RICHIEDENTI: Petroceltic Elsa UBICAZIONE: D - Mare Ionio
 F - Mare Ionio

2 d 167 A.R.-CS

RESPONSABILE DEL PRODECIMENTO: luca.giuffrida
 BUIG: LI-5 ARRIVO: 01/04/2007 AREA: 526 Km² FOGLI IIM: 924
 RICHIEDENTI: Apennine Energy UBICAZIONE:

2 d 168 A.R.-PV

RESPONSABILE DEL PRODECIMENTO: luca.giuffrida
 BUIG: LI-9 ARRIVO: 06/08/2007 AREA: 526 Km² FOGLI IIM: 924
 RICHIEDENTI: Po Valley Operations PTY UBICAZIONE: A - Mare Adriatico

d 341 C.R.-PU

RESPONSABILE DEL PRODECIMENTO: luca.giuffrida
 BUIG: XLII-12 ARRIVO: 01/11/1998 AREA: 658,75 Km² FOGLI IIM: 960
 RICHIEDENTI: Puma Petroleum UBICAZIONE: C - Mare Mediterraneo

d 342 C.R.-PU

RESPONSABILE DEL PRODECIMENTO: luca.giuffrida
 BUIG: XLV-8 ARRIVO: 01/07/2001 AREA: 716,7 Km² FOGLI IIM: 960
 RICHIEDENTI: Puma Petroleum UBICAZIONE: C - Mare Mediterraneo

1 d 345 C.R.-MF

RESPONSABILE DEL PRODECIMENTO: luca.giuffrida
 BUIG: XLVII-5 ARRIVO: 01/04/2003 AREA: 267,81 Km² FOGLI IIM:
 RICHIEDENTI: Mavfair Petroleum UBICAZIONE: C - Canale di Sicilia

1 d 346 C.R.-EA

RESPONSABILE DEL PRODECIMENTO: luca.giuffrida
 BUIG: XLVII-8 ARRIVO: 30/07/2003 AREA: 267,81 Km² FOGLI IIM:
 RICHIEDENTI: British Gas International BV UBICAZIONE: C - Canale di Sicilia
 Edison
 Eni

d 347 C.R.-NP

RESPONSABILE DEL PRODECIMENTO: luca.giuffrida
 BUIG: XLVII-12 ARRIVO: 30/11/2003 AREA: 391,49 Km² FOGLI IIM:
 RICHIEDENTI: Northern Petroleum UBICAZIONE: C - Canale di Sicilia

d 351 C.R.-NP

RESPONSABILE DEL PRODECIMENTO: luca.giuffrida
 BUIG: LII-2 ARRIVO: 31/01/2008 AREA: 101,87 Km² FOGLI IIM: 917
 RICHIEDENTI: Northern Petroleum UBICAZIONE: C - Canale di Sicilia

d 352 C.R.-SL

RESPONSABILE DEL PRODECIMENTO: rita.mancuso
 BUIG: LII-3 ARRIVO: 21/02/2008 AREA: 358,5 Km² FOGLI IIM: 948
 RICHIEDENTI: San Leon Energy UBICAZIONE: C - Canale di Sicilia

d 353 C.R.-SL

RESPONSABILE DEL PRODECIMENTO: rita.mancuso
 BUIG: LII-3 ARRIVO: 21/02/2008 AREA: 226,2 Km² FOGLI IIM: 948
 RICHIEDENTI: San Leon Energy UBICAZIONE: C - Canale di Sicilia

d 354 C.R.-SL

RESPONSABILE DEL PRODECIMENTO: rita.mancuso
 BUIG: LII-3 ARRIVO: 21/02/2008 AREA: 482,5 Km² FOGLI IIM: 18
 RICHIEDENTI: San Leon Energy UBICAZIONE: C - Canale di Sicilia

ISTANZE PER IL CONFERIMENTO DI TITOLI MINERARI - Aggiornamento 30/settembre/2009

d 355 C.R.-SR

RESPONSABILE DEL PRODECIMENTO: rita.mancuso
 BUIG: LII-10 ARRIVO: 30/09/2008 AREA: 465 Km² FOGLI IIM: 917
 RICHIEDENTI: Sviluppo Risorse Naturali UBICAZIONE: C - Canale di Sicilia

4 d 357 C.R.-NP

RESPONSABILE DEL PRODECIMENTO:
 BUIG: LIII-7 ARRIVO: 30/06/2009 AREA: 134,4 Km² FOGLI IIM: 917
 RICHIEDENTI: Northern Petroleum UBICAZIONE: C - Canale di Sicilia

4 d 358 C.R.-EL

RESPONSABILE DEL PRODECIMENTO:
 BUIG: LIII-8 ARRIVO: 28/07/2009 AREA: 134,4 Km² FOGLI IIM: 917
 RICHIEDENTI: Petroceltic Elsa UBICAZIONE: C - Canale di Sicilia

d 359 C.R.-TU

RESPONSABILE DEL PRODECIMENTO:
 BUIG: LIII-8 ARRIVO: 31/07/2009 AREA: 697,4 Km² FOGLI IIM: 917
 RICHIEDENTI: Nautical Petroleum UBICAZIONE: C - Canale di Sicilia
 Transunion Petroleum Italia

d 360 C.R.-TU

RESPONSABILE DEL PRODECIMENTO:
 BUIG: LIII-8 ARRIVO: 31/07/2009 AREA: 464,4 Km² FOGLI IIM: 917
 RICHIEDENTI: Nautical Petroleum UBICAZIONE: C - Canale di Sicilia
 Transunion Petroleum Italia

d 361 C.R.-TU

RESPONSABILE DEL PRODECIMENTO:
 BUIG: LIII-8 ARRIVO: 31/07/2009 AREA: 639,3 Km² FOGLI IIM: 917
 RICHIEDENTI: Nautical Petroleum UBICAZIONE: C - Canale di Sicilia
 Transunion Petroleum Italia G - Canale di Sicilia

d 362 C.R.-NP

RESPONSABILE DEL PRODECIMENTO:
 BUIG: LIII-10 ARRIVO: 22/09/2009 AREA: 749,3 Km² FOGLI IIM: 948
 RICHIEDENTI: Northern Petroleum UBICAZIONE: C - Canale di Sicilia

d 492 B.R.-EL

RESPONSABILE DEL PRODECIMENTO: luca.giuffrida
 BUIG: L-11 ARRIVO: 01/10/2006 AREA: 172,4 Km² FOGLI IIM: 922
 RICHIEDENTI: Petroceltic Elsa UBICAZIONE: B - Mare Adriatico

d 493 B.R.-EL

RESPONSABILE DEL PRODECIMENTO: luca.giuffrida
 BUIG: L-11 ARRIVO: 01/10/2006 AREA: 327,1 Km² FOGLI IIM: 922
 RICHIEDENTI: Petroceltic Elsa UBICAZIONE: B - Mare Adriatico

d 494 B.R.-EL

RESPONSABILE DEL PRODECIMENTO: luca.giuffrida
 BUIG: L-11 ARRIVO: 01/10/2006 AREA: 277,3 Km² FOGLI IIM: 922
 RICHIEDENTI: Petroceltic Elsa UBICAZIONE: B - Mare Adriatico

d 495 B.R.-EL

RESPONSABILE DEL PRODECIMENTO: luca.giuffrida
 BUIG: L-11 ARRIVO: 01/10/2006 AREA: 165 Km² FOGLI IIM: 922
 RICHIEDENTI: Petroceltic Elsa UBICAZIONE: B - Mare Adriatico

d 496 B.R.-EL

RESPONSABILE DEL PRODECIMENTO: luca.giuffrida
 BUIG: L-11 ARRIVO: 01/10/2006 AREA: 263,49 Km² FOGLI IIM: 922
 RICHIEDENTI: Petroceltic Elsa UBICAZIONE: B - Mare Adriatico

d 497 B.R.-EL

RESPONSABILE DEL PRODECIMENTO: luca.giuffrida
 BUIG: L-11 ARRIVO: 01/10/2006 AREA: 407,4 Km² FOGLI IIM: 922
 RICHIEDENTI: Petroceltic Elsa UBICAZIONE: B - Mare Adriatico

d 498 B.R.-EL

RESPONSABILE DEL PRODECIMENTO: luca.giuffrida
 BUIG: L-11 ARRIVO: 01/10/2006 AREA: 526,8 Km² FOGLI IIM: 922
 RICHIEDENTI: Petroceltic Elsa UBICAZIONE: B - Mare Adriatico

ISTANZE PER IL CONFERIMENTO DI TITOLI MINERARI - Aggiornamento 30/settembre/2009

d 499 B.R.-EL

RESPONSABILE DEL PRODECIMENTO: luca.giuffrida
 BUIG: L-11 ARRIVO: 01/10/2006 AREA: 269,68 Km² FOGLI IIM: 922
 RICHIEDENTI: Petroceltic Elsa UBICAZIONE: B - Mare Adriatico

d 500 B.R.-EL

RESPONSABILE DEL PRODECIMENTO: luca.giuffrida
 BUIG: L-11 ARRIVO: 01/10/2006 AREA: 121,4 Km² FOGLI IIM: 922
 RICHIEDENTI: Petroceltic Elsa UBICAZIONE: B - Mare Adriatico

d 503 B.R.-CS

RESPONSABILE DEL PRODECIMENTO: luca.giuffrida
 BUIG: LI-5 ARRIVO: 26/04/2007 AREA: 137,7 Km² FOGLI IIM: 923
 RICHIEDENTI: Apennine Energy UBICAZIONE: B - Mare Adriatico

d 504 B.R.-GE

RESPONSABILE DEL PRODECIMENTO: luca.giuffrida
 BUIG: LI-12 ARRIVO: 14/11/2007 AREA: 631 Km² FOGLI IIM: 923
 RICHIEDENTI: Grove Energy UBICAZIONE: B - Mare Adriatico

d 505 B.R.-EL

RESPONSABILE DEL PRODECIMENTO: rita.mancuso
 BUIG: LII-3 ARRIVO: 29/02/2008 AREA: 729,7 Km² FOGLI IIM: 922
 RICHIEDENTI: Petroceltic Elsa UBICAZIONE: B - Mare Adriatico

ISTANZE DI CONCESSIONE DI COLTIVAZIONE IN TERRAFERMA

AGLAVIZZA

RESPONSABILE DEL PRODECIMENTO: gianluigi.sanetti
 BUIG: L-7 ARRIVO: 01/06/2006 AREA: 7,32 Km² FOGLI IGM:
 RICHIEDENTI: Medoilgas Civita UBICAZIONE: Chieti COMUNI: Cupello,
 Montedodorio

AGOSTA

RESPONSABILE DEL PRODECIMENTO: fausto.ingravalle
 BUIG: XLVII-10 ARRIVO: 01/09/2003 AREA: 26,93 Km² FOGLI IGM: 77 89
 RICHIEDENTI: Eni UBICAZIONE: Ferrara PERMESSO: VALLI DI COMACCHIO
 COMUNI: Comacchio,
 Ostellato

BAGNACAVALLO

RESPONSABILE DEL PRODECIMENTO: fausto.ingravalle
 BUIG: LIII-3 ARRIVO: 24/02/2009 AREA: 14,75 Km² FOGLI IGM: 89
 RICHIEDENTI: Grove Energy UBICAZIONE: PERMESSO: SAN MARCO - CASALE COCCHI
 COMUNI: Bagnacavallo

COLLE S. GIOVANNI

RESPONSABILE DEL PRODECIMENTO: mirella.pernarella
 BUIG: LII-2 ARRIVO: 16/01/2008 AREA: 22,8 Km² FOGLI IGM: 141
 RICHIEDENTI: Eni UBICAZIONE: Pescara COMUNI: Atri, Pineto, Sant'Angelo
 Gas Plus Italiana Teramo

COLLE SANTO

RESPONSABILE DEL PRODECIMENTO:
 BUIG: LIII-3 ARRIVO: 24/02/2009 AREA: 35,72 Km² FOGLI IGM: 146
 RICHIEDENTI: Forest CMI UBICAZIONE: PERMESSO: MONTE PALLANO
 COMUNI: Archi, Bomba, Roccascalegna,
 Torricella Peligna, Pennadomo, Villa Santa
 Maria, Atessa, Colledimezzo.

MEZZOCOLLE

RESPONSABILE DEL PRODECIMENTO: fausto.ingravalle
 BUIG: L-8 ARRIVO: 01/07/2006 AREA: 144,9 Km² FOGLI IGM:
 RICHIEDENTI: Eni UBICAZIONE: Bologna COMUNI: Casalfiumanese,
 Castel San Pietro Terme,
 Imola,
 Dozza,
 Riolo Terme,
 Borgo Tossignano,
 Fontanelice

S. ALBERTO

RESPONSABILE DEL PRODECIMENTO: fausto.ingravalle
 BUIG: L-8 ARRIVO: 01/07/2006 AREA: 19,51 Km² FOGLI IGM:
 RICHIEDENTI: Edison UBICAZIONE: Bologna COMUNI: S.Pietro in Casale,
 Galliera,
 Malalbergo

ISTANZE PER IL CONFERIMENTO DI TITOLI MINERARI - Aggiornamento 30/settembre/2009

ISTANZE DI CONCESSIONE DI COLTIVAZIONE IN MARE

d 1 G.C.-AG

RESPONSABILE DEL PRODECIMENTO: rita.mancuso PERMESSO: G.R8.AS
 BUIG: XLI-1 ARRIVO: 30/12/1996 AREA: 171,7 Km² FOGLI IIM: 947
 RICHIEDENTI: Agip UBICAZIONE: G - Canale di Sicilia
 Edison

d 2 G.C.-AG

RESPONSABILE DEL PRODECIMENTO: PERMESSO: G.R 14.AG
 BUIG: LIII-9 ARRIVO: 04/08/2009 AREA: 142,6 Km² FOGLI IIM: 917
 RICHIEDENTI: Eni UBICAZIONE: G - Canale di Sicilia

d 3 G.C.-AG

RESPONSABILE DEL PRODECIMENTO: PERMESSO: G.R 14.AG e G.R 13.AG
 BUIG: LIII-9 ARRIVO: 04/08/2009 AREA: 145,6 Km² FOGLI IIM: 917
 RICHIEDENTI: Eni UBICAZIONE: G - Canale di Sicilia

d 6 F.C.-AG

RESPONSABILE DEL PRODECIMENTO: rita.mancuso
 BUIG: LI-1 ARRIVO: 01/12/2006 AREA: 76,69 Km² FOGLI IIM:
 RICHIEDENTI: Eni UBICAZIONE: F - Mare Ionio

d 23 A.C.-AG

RESPONSABILE DEL PRODECIMENTO: rita.mancuso PERMESSO: A.R80.AG
 BUIG: XXXIX-3 ARRIVO: 13/02/1995 AREA: 58,32 Km² FOGLI IIM: 924
 RICHIEDENTI: Agip UBICAZIONE: A - Mare Adriatico

d 26 B.C.-AG

RESPONSABILE DEL PRODECIMENTO: rita.mancuso PERMESSO: B.R137.AG
 BUIG: XXXII-3 ARRIVO: 15/02/1988 AREA: 58,48 Km² FOGLI IIM: 922
 RICHIEDENTI: Agip UBICAZIONE: B - Mare Adriatico

d 29 B.C.-AG

RESPONSABILE DEL PRODECIMENTO: rita.mancuso
 BUIG: L-10 ARRIVO: 19/09/2006 AREA: 27,31 Km² FOGLI IIM:
 RICHIEDENTI: Eni UBICAZIONE: B - Mare Adriatico

d 30 B.C.-MD

RESPONSABILE DEL PRODECIMENTO: mirella.pernarella
 BUIG: LIII-1 ARRIVO: 18/12/2008 AREA: 144,7 Km² FOGLI IIM: 922
 RICHIEDENTI: Medoilgas Italia UBICAZIONE: B - Mare Adriatico

d 35 A.C.-AG

RESPONSABILE DEL PRODECIMENTO: PERMESSO: A.R73.AX
 BUIG: XLI-4 ARRIVO: 03/03/1997 AREA: 144,17 Km² FOGLI IIM: 924
 RICHIEDENTI: Agip UBICAZIONE: A - Mare Adriatico
 Stargas Italia
 Total Italia

d 37 A.C.-AG

RESPONSABILE DEL PRODECIMENTO: rita.mancuso PERMESSO: A.R88.FR
 BUIG: XLV-3 ARRIVO: 01/02/2001 AREA: 73,56 Km² FOGLI IIM: 924
 RICHIEDENTI: Eni UBICAZIONE: A - Mare Adriatico

d 38 A.C.-AG

RESPONSABILE DEL PRODECIMENTO: rita.mancuso
 BUIG: L-3 ARRIVO: 01/02/2006 AREA: 54,26 Km² FOGLI IIM:
 RICHIEDENTI: Eni UBICAZIONE: A - Mare Adriatico

d 39 A.C.-EA

RESPONSABILE DEL PRODECIMENTO: rita.mancuso
 BUIG: L-9 ARRIVO: 01/08/2006 AREA: 103,6 Km² FOGLI IIM:
 RICHIEDENTI: Eni UBICAZIONE: A - Mare Adriatico

ISTANZE PER IL CONFERIMENTO DI TITOLI MINERARI - Aggiornamento 30/settembre/2009

ISTANZE DI CONCESSIONE DI STOCCAGGIO IN TERRAFERMA

BAGNOLO MELLA STOCCAGGIO

RESPONSABILE DEL PRODECIMENTO: lilliana.panei
 BUIG: LI-10 ARRIVO: 17/09/2007 AREA: 24,07 Km² FOGLI IGM: 47 COMUNI: Bagnolo Mella, Capriano del Colle,
 RICHIEDENTI: Edison Stocaggio UBICAZIONE: Brescia Dello, Offlaga
 Retraas

CORNEGLIANO STOCCAGGIO

RESPONSABILE DEL PRODECIMENTO: lilliana.panei
 BUIG: XLVI-9 ARRIVO: 01/08/2002 AREA: 24,23 Km² FOGLI IGM: 59-60 COMUNI: Pieve Fissiraga, Cornegliano
 RICHIEDENTI: Ital Gas Storage UBICAZIONE: Lodi Laudense, Lodi Vecchio, Borgo San Giovanni,
 Massalengo, Lodi

CUGNO LE MACINE STOCCAGGIO

RESPONSABILE DEL PRODECIMENTO: lilliana.panei
 BUIG: XLVI-9 ARRIVO: 01/08/2002 AREA: 48,16 Km² FOGLI IGM: 200 COMUNI: Ferrandina, Salandra, Grottole.
 RICHIEDENTI: Geostock UBICAZIONE: Matera

POGGIOFIORITO STOCCAGGIO

RESPONSABILE DEL PRODECIMENTO: lilliana.panei
 BUIG: LI-11 ARRIVO: 26/10/2007 AREA: 10,18 Km² FOGLI IGM: 147 COMUNI: Casacanditella, Fara Filiorum Petri,
 RICHIEDENTI: Gas Plus Italiana UBICAZIONE: Chieti Filetto, San Martino sulla Marrucina, Vacri

RIVARA STOCCAGGIO

RESPONSABILE DEL PRODECIMENTO: lilliana.panei
 BUIG: XLVI-8 ARRIVO: 01/07/2002 AREA: 117,14 Km² FOGLI IGM: 75 COMUNI: San Felice sul Panaro, Finale Emilia,
 RICHIEDENTI: Independent Gas Management UBICAZIONE: Bologna Mirandola, Camposanto, Medolla, Crevalcore.
 Modena

ROMANENGO STOCCAGGIO

RESPONSABILE DEL PRODECIMENTO: lilliana.panei
 BUIG: LI-10 ARRIVO: 17/09/2007 AREA: 24,09 Km² FOGLI IGM: 46 COMUNI: Offanengo, Romanengo, Casaleto
 RICHIEDENTI: Enel Trade UBICAZIONE: Cremona di Sopra, Ticengo, Soncino, Salvirolo, Izano

SAN BENEDETTO STOCCAGGIO

RESPONSABILE DEL PRODECIMENTO: lilliana.panei
 BUIG: LI-10 ARRIVO: 14/09/2007 AREA: 15,07 Km² FOGLI IGM: 133 COMUNI: San Benedetto del Tronto,
 RICHIEDENTI: Acea UBICAZIONE: Ascoli Piceno Monteprandone
 Gas Plus Storage
 Gaz de France International

SERRA PIZZUTA STOCCAGGIO

RESPONSABILE DEL PRODECIMENTO: lilliana.panei
 BUIG: XLVI-9 ARRIVO: 01/08/2002 AREA: 10,15 Km² FOGLI IGM: 201 COMUNI: Pisticci.
 RICHIEDENTI: Geostock UBICAZIONE: Matera

SINARCA STOCCAGGIO

RESPONSABILE DEL PRODECIMENTO: roberto.rocchi
 BUIG: L-7 ARRIVO: 15/06/2006 AREA: 20,43 Km² FOGLI IGM: 154 COMUNI: Montenero di Bisaccia, Montecilfone,
 RICHIEDENTI: Edison UBICAZIONE: Campobasso Palata
 Gas Plus Italiana

VERDICCHIO STOCCAGGIO

RESPONSABILE DEL PRODECIMENTO: lilliana.panei
 BUIG: LII-11 ARRIVO: 03/10/2008 AREA: 4,98 Km² FOGLI IGM: 125 COMUNI: Sant'Elpidio a Mare
 RICHIEDENTI: Edison UBICAZIONE: Ascoli Piceno

VOLTIDO STOCCAGGIO

RESPONSABILE DEL PRODECIMENTO: lilliana.panei
 BUIG: LI-10 ARRIVO: 17/09/2007 AREA: 58,19 Km² FOGLI IGM: 61 COMUNI: Cappella de' Picenardi, Torre dei
 RICHIEDENTI: Bluas Infrastrutture UBICAZIONE: Cremona Picenardi, Drizzona, Canneto sull'Oglio,
 Piadena, San Giovanni in Croce, Solarolo
 Rainerio, Voltido, Ca' d'Andrea, Derovere,
 Cingia de' Botti

ELENCO DEI TITOLI VIGENTI

L'elenco dei titoli vigenti è consultabile anche on-line sul sito web dell'UNMIG all'indirizzo:
<http://unmig.sviluppoeconomico.gov.it>

INDICE DEI TITOLI MINERARI

Aggiornamento: 30/settembre/2009

PERMESSI DI RICERCA DI IDROCARBURI

DENOMINAZIONE	CODICE
A	
A.R 78.RC	549
A.R 80.AG	566
A.R 81.FR	570
A.R 87.AG	625
A.R 91.EA	638
A.R 92.EA	639
A.R 93.EA	640
AGUGLIANO	535
ALIANO	492
ALTEDO	689
B	
B.R266.AG	663
B.R268.RG	671
B.R269.GC	673
BARDONE	546
BASTIGLIA	503
BORSANO	530
BUCCHIANICO	422
C	
C.R146.NP	668
C.R147.NP	669
C.R148.VG	676
CARISIO	543
CASALE COCCHI	690
CASCINA S. PIETRO	514
CASE SPARSE	694
CENTO	505
CERASA	536
CIVITA	496
CIVITAQUANA	547
COLOGNO	517
CORANA	548
CORTE DEI SIGNORI	683
CROCCETTA	507
F	
F.R 39.NP	680
F.R 40.NP	681
FINALE EMILIA	518
FIUME ANIENE	481
FIUME ARNONE	523
FIUME BRUNA	687
FIUME TARO	533
FOSSO VALDIENNA	437
FROSINONE	445
G	
G.R 13.AG	657
G.R 14.AG	656
G.R 15.PU	667
G.R 17.NP	672
G.R 18.NP	674
G.R 19.NP	675
G.R 20.NP	677
G.R 21.NP	678
G.R 22.NP	679
GUARDIA VOMANO	537
J	
JOLANDA DI SAVOIA	688
L	
LA PROSPERA	691
LAGO DEL SALTO	482
LONGASTRINO	540
M	
MANDURIA	684
MASSA LOMBARDA	534
MASSAFRA	685
MASSERIA GAUDELLA	542
MONTALBANO	539

MONTE ARAZZECCA	508
MONTE LA ROSSA	365
MONTE PALLANO	531
MONTELURO	700
MONTEMARCIANO	541
MUTIGNANO	501
N	
NIBBIANO	695
NOVARA	459
O	
ORTONA	524
P	
PODERE GALLINA	697
PONTE DEI GRILLI	699
PONTE DEL DIAVOLO	698
POSTA NUOVA	545
S	
SAMBUCHETO	686
SAN MARCO	525
SAN VINCENZO	510
SANTA MARGHERITA	692
SAVIO	532
SERRA S. BERNARDO	410
SETTECERRI	454
SORA	484
SULMONA	682
T	
TEANA	485
TEMPA MOLIANO	438
TERRA DEL SOLE	693
TORRENTE LA VELLA	544
TORRENTE NURE	512
TORRENTE PARMA	696
V	
VERCELLI	526
VIGEVANO	460
Z	
ZURLENGO	473

CONCESSIONI DI COLTIVAZIONE DI IDROCARBURI

DENOMINAZIONE	CODICE
A	
A.C 1.AG	956
A.C 2.AS	958
A.C 3.AS	959
A.C 4.AS	960
A.C 5.AV	964
A.C 6.AS	967
A.C 7.AS	965
A.C 8.ME	970
A.C 9.AG	978
A.C 10.AG	980
A.C 11.AG	981
A.C 12.AG	984
A.C 13.AS	985
A.C 14.AS	989
A.C 15.AX	990
A.C 16.AG	995
A.C 17.AG	1000
A.C 18.AG	1001
A.C 19.PI	1004
A.C 20.AG	1005
A.C 21.AG	1006
A.C 22.EA	1009
A.C 23.EA	1010
A.C 24.EA	1011
A.C 25.EA	1012
A.C 26.EA	1013
A.C 27.EA	1014

A.C 28.EA	1015
A.C 29.EA	1016
A.C 30.EA	1017
A.C 31.EA	1018
A.C 32.AG	1019
A.C 33.AG	1021
A.C 34.AG	1022
ALFONSINE	922
B	
B.C 1.LF	954
B.C 2.LF	957
B.C 3.AS	961
B.C 4.AS	962
B.C 5.AS	966
B.C 7.LF	968
B.C 8.LF	971
B.C 9.AS	973
B.C 10.AS	977
B.C 11.AS	979
B.C 12.AS	988
B.C 13.AS	986
B.C 14.AS	987
B.C 15.AV	993
B.C 17.TO	996
B.C 18.RI	997
B.C 20.AS	1002
B.C 21.AG	1007
B.C 22.AG	1020
BAGNOLO MELLA	905
BARIGAZZO	704
BOMBIANA	884
C	
C.C 1.AG	955
C.C 3.AG	975
C.C 6.EO	991
CA' BELLAVISTA	712
CALCIANO	816
CANDELA	789
CANONICA	910
CAPO COLONNE	809
CAPPARUCCIA	933
CASA BALLEANI	731
CASA MAGGI	871
CASCINA CASTELLO	934
CASTEGGIO	889
CASTEL DI LAMA	820
CAVIAGA	890
CERVIA MARE	952
CIGNONE	891
COLABELLA	830
COLLE DI LAURO	790
CORTEMAGGIORE	892
CUGNO LE MACINE	801
D	
D.C 1.AG	963
D.C 2.AG	972
D.C 3.AG	976
D.C 4.AG	983
DOSSO DEGLI ANGELI	902
F	
F.C 1.AG	998
F.C 2.AG	1003
FASCIA CERVIA MARE	953
FILETTO	788
FIUME TENNA	800
FIUME TRESTE	810
FONTE S. DAMIANO	848
FORNOVO DI TARO	881
G	
GAGGIANO	904
GAGGIOLA	713
GARAGUSO	783
GORGOGNONE	928
GRECCHIA	703
I	
IL SALICE	846

L	
LUCERA	885
M	
MACCHIA DI PIERNO	852
MACERATA	829
MAFALDA	828
MANARA	886
MANCHE DI CIMALIA	779
MASSERIA ACQUASALSA	798
MASSERIA GROTTAVECCHIA	849
MASSERIA MONACO	836
MASSERIA PETRILLI	868
MASSERIA SPAVENTO	818
MASSERIA VERTICCHIO	819
MASSERIA VIORANO	874
MASSIGNANO	877
MELANICO	821
MIGLIANICO	930
MIRANDOLA	915
MISANO ADRIATICO	858
MOLINAZZO	718
MONTE CANTIERE	845
MONTE CASTELLANO	795
MONTE MORRONE	808
MONTE URANO	867
MONTE VERDESE	870
MONTE VRECCIARO	838
MONTEARDONE	878
MONTEGRANARO	875
MONTIGNANO	839
N	
NOVA SIRI SCALO	751
O	
ORSINO	834
OVANENGO	908
P	
PECORARO	843
PESSANO	911
PIETRAMALA	926
PIGAZZANO	837
POGGIO CASTIONE	749
POLICORO	859
POMPOSA	888
PONTETIDONE	894
PORTO CIVITANOVA	853
PORTO CORSINI MARE	1008
PORTO CORSINI TERRA	916
POZZA	711
Q	
QUARTO	931
R	
RAPAGNANO	730
RAVENNA TERRA	917
RECOLETA	927
RECOVATO	918
RIVALTA	919
S	
S. ANDREA	869
S. BENEDETTO DEL TRONTO	826
S. MARIA IMBARO	817
S. MARIA NUOVA	842
S. MAURO	864
S. TEODORO	857
SALGASTRI	707
SALSOMAGGIORE I	726
SALSOMAGGIORE II	725
SAN BASILE	854
SAN GERVASIO	906
SAN MARCO	862
SAN POTITO	920
SANTERNO	924
SCANZANO	865
SEDIA D'ORLANDO	762
SERRA PIZZUTA	802
SETTALA	913
SETTEFINESTRE	841
SILLARO	935

SORESINA	897
SPILAMBERTO	914
STRANGOLAGALLI	785
T	
TEMPA ROSSA	823
TERTIVERI	804
TOMBOLO	850
TORRENTE CELONE	861
TORRENTE CIGNO	856
TORRENTE MENOCCHIA	796
TORRENTE VULGANO	805
TRESIGALLO	921
TRIGNANO	709
V	
VAL D'AGRI	932
VALLE DEL ROVELLO	876
VESCOVATO	899
VETTA	706
VILLAFORTUNA-TRECCATE	900

PERMESSI DI PROSPEZIONE DI IDROCARBURI

DENOMINAZIONE	CODICE
E	
E.P. 1.SA	101
E.P. 2.SA	102

CONCESSIONI DI STOCCAGGIO DI IDROCARBURI

DENOMINAZIONE	CODICE
A	
ALFONSINE STOCCAGGIO	2922
B	
BORDOLANO STOCCAGGIO	2923
BRUGHERIO STOCCAGGIO	2903
C	
CELLINO STOCCAGGIO	2794
COLLALTO STOCCAGGIO	2814
CORTEMAGGIORE STOCCAGGIO	2892
F	
FIUME TRESTE STOCCAGGIO	2810
M	
MINERBIO STOCCAGGIO	2907
R	
RIPALTA STOCCAGGIO	2896
S	
SABBIONCELLO STOCCAGGIO	2921
SAN POTITO E COTIGNOLA STOCCA	2924
SERGNANO STOCCAGGIO	2912
SETTALA STOCCAGGIO	2813

PERMESSI DI RICERCA DI RISORSE GEOTERMICHE

DENOMINAZIONE	CODICE
C	
CAPALLE	33
L	
LA FABBRICA	30
M	
MACCHIA AL TORO	31

MEZZANA	34
MONTECASTELLI	32
T	
TIRRENO MERIDIONALE 1	35

CONCESSIONI DI COLTIVAZIONE DI RISORSE GEOTERMICHE

DENOMINAZIONE	CODICE
B	
BAGNORE	5
BORGO PANTANO	24
C	
CANNETO	21
CESANO	27
CHIUSDINO	28
F	
FERRARA	15
L	
LARDERELLO	22
LUSTIGNANO	23
M	
MARTA	25
P	
PIANCASTAGNAIO	11
R	
RIO SECCO	12
T	
TORRE ALFINA	20
TRAVALE	26
V	
VALENTANO	19
VICENZA	17

ELENCO DEI PERMESSI DI RICERCA ACCORDATI NELLA TERRAFERMA - Aggiornamento 30/settembre/2009

PERMESSI DI RICERCA ACCORDATI NELLA TERRAFERMA

Leggi 11 gennaio 1957, n. 6, 21 luglio 1967, n. 613 e successive modificazioni, 9 gennaio 1991, n. 9 e Decreto Legislativo 25 novembre 1996, n. 625

Nella terraferma sono vigenti n. 67 PERMESSI DI RICERCA per complessivi 22363,89 Km²

Regione	Numero permessi	Superficie (Km ²)
ABRUZZO	10	3.239,02
BASILICATA	9	1.209,54
CAMPANIA	0	73,97
EMILIA ROMAGNA	24	7.395,92
LAZIO	5	2.924,60
LOMBARDIA	7	2.536,11
MARCHE	5	1.221,19
MOLISE	0	102,34
PIEMONTE	3	1.343,86
PUGLIA	3	2.070,15
TOSCANA	1	246,89
VENETO	0	0,30

Nota:

Nel caso di titoli afferenti a due o più regioni limitime, a ciascuna di tali regioni viene attribuita la parte di area del titolo minerario ad essa afferente e l'unità mineraria viene attribuita alla regione cui compete la parte maggiore dell'area del titolo medesimo

ELENCO DEI PERMESSI DI RICERCA ACCORDATI NELLA TERRAFERMA - Aggiornamento 30/settembre/2009

365

CODICE E DENOMINAZIONE DEL PERMESSO	TITOLARI DEL PERMESSO e relative quote di partecipazione (%)	PROVEDIMENTI CONCERNENTI IL PERMESSO		PERIODO DI VIGENZA	SCADENZA	AREA (Km ^q)	UBICAZIONE DEL PERMESSO	
		Data	Natura del provvedimento					
MONTE LA ROSSA Nota: Sospeso.	EDISON (50) (r.u.) ENI (40) SHELL ITALIA E & P (10)	28/1/1992	Conferimento	28/1/1992	28/01/2003	208,97	BASILICATA (135) Potenza CAMPANIA (73,97) Salerno	
		4/8/1993	Cambio intestazione quota	23/4/1992	2 ^a proroga			
		2/9/1993	Trasferimento quota e nomina r.u.	1/8/1992	XXXVI - 5			
		2/9/1993	Cambio intestazione quota	4/11/1992	XXXVII - 10			
		27/12/1994	Trasferimento quota	16/11/1994	XXXVII - 10			
		2/4/1996	Trasferimento quota	8/1/1996	XL - 5			
		2/4/1996	1 ^a proroga e riduzione	28/1/1996	XL - 5			
		13/2/1998	Cambio intestazione quota	1/1/1998	XLII - 3			
		23/11/1998	Cambio intestazione quota	29/6/1998	XLII - 12			
		8/3/1999	2 ^a proroga e riduzione	28/1/1999	XLIII - 4			
		15/9/1999	Cambio intestazione quota	1/7/1999	XLIII - 10			
		24/6/2002	Prolungamento vigenza	24/6/2002	XLVI - 7			
		20/3/2003	Sospensione decorso temporale	18/11/2002	XLVII - 4			
		5/6/2003	Cambio intestazione quota	1/5/2003	XLVII - 7			
12/2/2004	Intestazione quota	1/12/2003	XLVIII - 3					
28/9/2004	Sospensione decorso temporale	18/11/2002	XLVIII - 10					

410

CODICE E DENOMINAZIONE DEL PERMESSO	TITOLARI DEL PERMESSO e relative quote di partecipazione (%)	PROVEDIMENTI CONCERNENTI IL PERMESSO		PERIODO DI VIGENZA	SCADENZA	AREA (Km ^q)	UBICAZIONE DEL PERMESSO	
		Data	Natura del provvedimento					
SERRA S. BERNARDO Nota: Sospeso.	MEDOILGAS ITALIA (22,89) (r.u.) ENI (63,34) TOTAL ITALIA (13,77)	11/7/1994	Conferimento	11/7/1994	23/02/2008	268,56	BASILICATA (268,56) Potenza Matera	
		6/3/1995	Trasferimento quota	9/1/1995	1 ^a proroga			
		14/6/1996	Trasferimento quota e nomina r.u.	1/1/1996	XXXVIII - 8			
		14/6/1996	Cambio intestazione quota	23/1/1996	XXXIX - 4			
		5/12/1996	Trasferimento quote	14/10/1996	XL - 7			
		28/8/1997	Trasferimento quota	1/7/1997	XL - 1			
		13/2/1998	Cambio intestazione quota	1/1/1997	XLI - 9			
		20/2/1998	Trasferimento quota	29/1/1998	XLII - 3			
		21/9/1998	Assunzione quota	24/7/1998	XLII - 10			
		5/2/1999	Trasferimento quote	30/10/1998	XLIII - 3			
		20/3/2000	Cambio intestazione quota	1/1/2000	XLIV - 4			
		29/11/2000	Cambio intestazione quota	3/3/2000	XLIV - 12			
		20/4/2001	Cambio intestazione quota	1/10/2000	XLV - 5			
		25/3/2002	Assunzione quota	7/11/2000	XLVI - 4			
		5/4/2002	Trasferimento quota	29/11/2001	XLVI - 12			
		14/6/2002	Sospensione decorrenza vigenza	11/7/2000	XLVI - 7			
		16/7/2003	Cambio intestazione quota	26/5/2003	XLVII - 8			
		10/11/2003	Trasferimento quota	30/9/2003	XLVII - 12			
12/2/2004	Intestazione quota	1/12/2003	XLVIII - 3					
30/6/2005	Determinazione scadenza vigenza	22/2/2005	XLIX - 7					
30/6/2005	Trasferimento quota	26/4/2005	XLIX - 7					
30/8/2005	1 ^a proroga e riduzione	23/2/2005	XLIX - 9					
30/3/2007	Assunzione quota	15/1/2007	LI - 4					
17/12/2007	Sospensione decorso temporale	30/4/2007	LII - 1					
16/4/2008	Cambio intestazione quota	12/2/2008	LII - 5					
9/7/2008	Sospensione decorso temporale	30/4/2007	LII - 8					
9/7/2008	Trasferimento quote	4/2/2008	LII - 8					

ELENCO DEI PERMESSI DI RICERCA ACCORDATI NELLA TERRAFERMA - Aggiornamento 30/settembre/2009

CODICE E DENOMINAZIONE DEL PERMESSO	TITOLARI DEL PERMESSO e relative quote di partecipazione (%)		PROVVEDIMENTI CONCERNENTI IL PERMESSO		PERIODO DI VIGENZA	SCADENZA	AREA (Km ^q)	UBICAZIONE DEL PERMESSO
	Data	Natura del provvedimento	Decorrenza	BUIG				
445 FROSINONE	PENTEX ITALIA (20) (r.u.)		1/8/1997	Natura del provvedimento Conferimento	1/8/1997	14/09/2009	631,3	LAZIO (631,3) Roma Frosinone
	ASCENT RESOURCES ITALIA (80)		14/7/1999	Trasferimento quota	30/10/1998			
			20/3/2000	Cambio intestazione quota	1/1/2000			
			29/5/2000	Approvazione programma lavoro unitario	29/5/2000			
			20/4/2001	Cambio intestazione quota	1/10/2000			
			27/1/2003	Trasferimenti quote	26/6/2002			
			8/10/2003	Sospensione decorso temporale	29/5/2003			
			4/10/2006	Determinazione scadenza vigenza	10/9/2006			
			29/9/2008	1 ^a proroga e riduzione	14/11/2006			
			30/7/2009	Trasferimento quota	8/6/2009			
454 SETTECERRI Nota: Sospeso	TITOLARI DEL PERMESSO e relative quote di partecipazione (%)			PROVVEDIMENTI CONCERNENTI IL PERMESSO				ABRUZZO (638,72) Teramo MARCHE (242,85) Ascoli Piceno LAZIO (0,6) Rieti
	ENI (66,6666667) (r.u.)		25/9/1997	Natura del provvedimento Conferimento	25/9/1997	25/09/2003	882,17	
	MEDOILGAS ITALIA (33,3333333)		15/9/1999	Trasferimento quota e nomina r.u.	21/1/1999			
			17/10/2000	Sospensione decorrenza vigenza	15/2/2000			
			5/4/2002	Trasferimento quota	29/11/2001			
			20/5/2003	Assunzione quota e nomina r.u.	29/4/2003			
			30/6/2005	Trasferimento quota	26/4/2005			
			16/4/2008	Cambio intestazione quota	12/2/2008			
459 NOVARA Nota: Sospeso.	TITOLARI DEL PERMESSO e relative quote di partecipazione (%)			PROVVEDIMENTI CONCERNENTI IL PERMESSO				PIEMONTE (172,01) Novara LOMBARDIA (161,54) Pavia Milano
	ENI (100) (r.u.)		30/1/1998	Natura del provvedimento Attribuzione	1/1/1997	07/09/2004	333,55	
			2/4/1999	Sospensione decorrenza vigenza	1/12/1998			
			20/9/2000	Determinazione scadenza vigenza	6/8/2000			
			18/10/2001	Riduzione	18/10/2001			
			27/10/2004	Sospensione decorso temporale	14/7/2004			
			21/4/2005	Determinazione scadenza vigenza	31/1/2005			
			21/4/2005	Sospensione decorso temporale	1/2/2005			

ELENCO DEI PERMESSI DI RICERCA ACCORDATI NELLA TERRAFERMA - Aggiornamento 30/settembre/2009

CODICE E DENOMINAZIONE DEL PERMESSO	TITOLARI DEL PERMESSO e relative quote di partecipazione (%)	PROVVEDIMENTI CONCERNENTI IL PERMESSO		PERIODO DI VIGENZA	SCADENZA	AREA (Kmq)	UBICAZIONE DEL PERMESSO
		Data	Natura del provvedimento				
460 VIGEVANO Nota: Sospeso.	ENI (45) (r.u.) BG GAS INTERNATIONAL BV FILIALE ITALIANA (40) EDISON (15)	30/1/1998 17/3/2000 17/10/2000 29/11/2000 18/5/2001 25/3/2002 25/3/2002 30/7/2002	Natura del provvedimento Attribuzione Riduzione Sospensione decorrenza vigenza Trasferimento quota Trasferimento quota Trasferimento quota Trasferimento quota Determinazione data scadenza sospensione vigenza	1° periodo 1° periodo	01/06/2006	392,45	LOMBARDIA (371,45) Pavia Milano PIEMONTE (21) Novara
473		30/7/2002 20/3/2003 25/6/2003 12/2/2004 12/10/2004 30/6/2005	Determinazione scadenza vigenza Sospensione decorso temporale Determinazione scadenza vigenza Intestazione quota Sospensione decorso temporale Cambio intestazione quota	30/7/2002 26/9/2003 9/4/2003 1/12/2003 19/1/2004 1/12/2004			
473 ZURLENGO	ENI (66,66667) (r.u.) EDISON (33,33333)	16/6/1998 15/9/1999 28/2/2000 30/7/2002 30/7/2002 20/3/2003 12/2/2004 31/3/2004 21/12/2004 22/5/2008 17/9/2008	Natura del provvedimento Attribuzione Sospensione decorrenza vigenza Trasferimento quota e nomina r.u. Determinazione data scadenza sospensione vigenza Determinazione scadenza vigenza Sospensione decorso temporale Intestazione quota Determinazione scadenza vigenza Riduzione Sospensione decorso temporale Prolungamento vigenza	1° periodo 1° periodo	22/07/2009	239,27	LOMBARDIA (239,27) Cremona Brescia Bergamo
481 FIUME ANIENE Nota: Presentata istanza di proroga e di riduzione pubblicata nel B.U.I.G. Anno LII - N. 1.	LUMAX OIL (100) (r.u.)	21/9/1998 11/2/1999 20/3/2000 29/5/2000 20/4/2001 27/1/2003 8/10/2003 4/10/2006	Natura del provvedimento Conferimento Assunzione quote e nomina r.u. Cambio intestazione quota Approvazione programma lavoro unitario Cambio intestazione quota Trasferimento quota Sospensione decorso temporale Determinazione scadenza vigenza	1° periodo 1° periodo	05/01/2008	911,02	LAZIO (735,27) Roma Frosinone ABRUZZO (175,75) L'Aquila

ELENCO DEI PERMESSI DI RICERCA ACCORDATI NELLA TERRAFERMA - Aggiornamento 30/settembre/2009

CODICE E DENOMINAZIONE DEL PERMESSO	TITOLARI DEL PERMESSO e relative quote di partecipazione (%)	PROVVEDIMENTI CONCERNENTI IL PERMESSO		PERIODO DI VIGENZA	SCADENZA	AREA (Kmq)	UBICAZIONE DEL PERMESSO
		Data	Natura del provvedimento				
482 LAGO DEL SALTO Nota: Presentata istanza di proroga e di riduzione pubblicata nel B.U.I.G. Anno LII - N. 1.	LUMAX OIL (100) (r.u.)	21/9/1998 10/2/1999 20/3/2000 29/5/2000	Natura del provvedimento Conferimento Assunzione quote e nomina r.u. Cambio intestazione quota Approvazione programma lavoro unitario	1° periodo 1° periodo 1° periodo 1° periodo	05/01/2008	918,06	LAZIO (614,26) Roma Rieti ABRUZZO (303,8) L'Aquila
		20/4/2001 27/1/2003 8/10/2003 4/10/2006	Cambio intestazione quota Trasferimento quota Sospensione decorso temporale Determinazione scadenza vigenza	XLV - 5 XLVII - 2 XLVII - 11 L - 11			

CODICE E DENOMINAZIONE DEL PERMESSO	TITOLARI DEL PERMESSO e relative quote di partecipazione (%)	PROVVEDIMENTI CONCERNENTI IL PERMESSO		PERIODO DI VIGENZA	SCADENZA	AREA (Kmq)	UBICAZIONE DEL PERMESSO
		Data	Natura del provvedimento				
484 SORA Nota: Presentata istanza di proroga e di riduzione pubblicata nel B.U.I.G. Anno LII - N. 1.	LUMAX OIL (100) (r.u.)	21/9/1998 10/2/1999 20/3/2000 29/5/2000	Natura del provvedimento Conferimento Assunzione quote e nomina r.u. Cambio intestazione quota Approvazione programma lavoro unitario	1° periodo 1° periodo 1° periodo 1° periodo	05/01/2008	895,5	LAZIO (584,95) Frosinone ABRUZZO (310,55) L'Aquila
		20/4/2001 27/1/2003 8/10/2003 4/10/2006	Cambio intestazione quota Trasferimento quota Sospensione decorso temporale Determinazione scadenza vigenza	XLV - 5 XLVII - 2 XLVII - 11 L - 11			

CODICE E DENOMINAZIONE DEL PERMESSO	TITOLARI DEL PERMESSO e relative quote di partecipazione (%)	PROVVEDIMENTI CONCERNENTI IL PERMESSO		PERIODO DI VIGENZA	SCADENZA	AREA (Kmq)	UBICAZIONE DEL PERMESSO
		Data	Natura del provvedimento				
485 TEANA Nota: Sospeso.	TOTAL ITALIA (80) (r.u.) ENI (20)	23/9/1998 4/12/1998 10/3/1999 18/11/1999 19/10/2000 5/4/2002 16/4/2003 16/7/2003 8/10/2004	Conferimento Rettifica Cambio intestazione quota Trasferimento quota Assunzione quota Trasferimento quota Trasferimento quota e nomina r.u. Cambio intestazione quota Sospensione decorso temporale	1° periodo 1° periodo 1° periodo 1° periodo 1° periodo 1° periodo 1° periodo 1° periodo 1° periodo	23/09/2004	231,04	BASILICATA (231,04) Potenza
		23/9/1998 23/9/1998 23/9/1998 30/6/1999 6/10/2000 29/11/2001 3/12/2002 26/5/2003 19/7/2004	Conferimento Rettifica Cambio intestazione quota Trasferimento quota Assunzione quota Trasferimento quota Trasferimento quota e nomina r.u. Cambio intestazione quota Sospensione decorso temporale	XLII - 10 XLIII - 1 XLIII - 4 XLIII - 12 XLIV - 11 XLVI - 12 XLVII - 5 XLVII - 8 XLVIII - 11			

ELENCO DEI PERMESSI DI RICERCA ACCORDATI NELLA TERRAFERMA - Aggiornamento 30/settembre/2009

512	CODICE E DENOMINAZIONE DEL PERMESSO	TITOLARI DEL PERMESSO e relative quote di partecipazione (%)	PROVVEDIMENTI CONCERNENTI IL PERMESSO		PERIODO DI VIGENZA	SCADENZA	AREA (Km ²)	UBICAZIONE DEL PERMESSO
			Data	Natura del provvedimento				
	TORRENTE NURE	ENI (87,5) (r.u.) PETROREP ITALIANA (12,5)	19/2/2001 12/10/2001 25/3/2002 28/11/2003 30/6/2005 30/11/2007 30/11/2007 28/2/2008 31/8/2009	Natura del provvedimento Conferimento Trasferimento Trasferimento quota Trasferimento quota e nomina r.u. Cambio intestazione quota Nomina r.u. 1 ^a proroga e riduzione Trasferimento quota Assunzione quota	1 ^a proroga	19/02/2010	527,7	EMILIA ROMAGNA (527,7) Piacenza Parma
	CASCINA S. PIETRO	NORTHSUN ITALIA (100) (r.u.)	20/2/2001 31/10/2007 13/7/2009	Natura del provvedimento Conferimento 1 ^a proroga Riduzione	1 ^a proroga	20/02/2010	137,73	LOMBARDIA (137,73) Milano Lodi Cremona Bergamo
	CODOGNO	EDISON (55) (r.u.) SVILUPPO RISORSE NATURALI (25) COMPAGNIA GENERALE IDROCARBURI (20)	20/2/2001 25/3/2002 25/3/2002 28/11/2003 12/2/2004 10/1/2007 11/4/2008	Natura del provvedimento Conferimento Trasferimento quota Trasferimento quota Assunzione quote Cambio intestazione Trasferimenti quote 1 ^a proroga e riduzione	1 ^a proroga	20/02/2010	450,4	EMILIA ROMAGNA (100) Piacenza LOMBARDIA (350,4) Pavia Lodi Cremona
	FINALE EMILIA	FOREST - CMI (80) (r.u.) AVOBONE ITALY (20)	20/2/2001 18/6/2002 16/3/2007 28/4/2009	Natura del provvedimento Conferimento Trasferimento Sospensione decorso temporale Trasferimento quota e nomina r.u.	1 ^o periodo	20/02/2007	744,55	EMILIA ROMAGNA (744,25) Modena Ferrara Bologna VENETO (0,3) Rovigo

Nota: Sospeso.

ELENCO DEI PERMESSI DI RICERCA ACCORDATI NELLA TERRAFERMA - Aggiornamento 30/settembre/2009

523	CODICE E DENOMINAZIONE DEL PERMESSO	TITOLARI DEL PERMESSO e relative quote di partecipazione (%)	PROVVEDIMENTI CONCERNENTI IL PERMESSO		PERIODO DI VIGENZA	SCADENZA	AREA (Kmq)	UBICAZIONE DEL PERMESSO
			Data	Natura del provvedimento				
	FIUME ARNONE	ASCENT RESOURCES ITALIA (40) (r.u.) MEDOILGAS CIVITA (30) ITALMIN EXPLORATION (30)	10/7/2002 28/10/2004 30/3/2007 19/6/2008	Natura del provvedimento Conferimento Trasferimento quota e nomina r.u. Trasferimento quota e nomina r.u. Trasferimento quota	1° periodo 1° periodo LI - 4 LII - 7	10/07/2008	358,22	LAZIO (358,22) Roma
	524							
	ORTONA	ENI (100) (r.u.)	10/7/2002 9/7/2008	Natura del provvedimento Conferimento Sospensione decorso temporale	1° periodo 1° periodo LII - 8	10/07/2008	140,2	ABRUZZO (140,2) Chieti
	525							
	SAN MARCO	GROVE ENERGY (100) (r.u.)	10/7/2002 19/2/2003 27/10/2004 19/5/2009	Natura del provvedimento Conferimento Trasferimento Trasferimento 1° proroga	1° periodo XLVI - 8 XLVII - 3 XLVIII - 11 LIII - 6	10/07/2011	292,54	EMILIA ROMAGNA (292,54) Ravenna Ferrara
	526							
	VERCELLI	PETROCELTIC ELSA (50) (r.u.) ENI (50)	10/7/2002 16/4/2003 30/6/2005 28/2/2008 1/9/2009	Natura del provvedimento Conferimento Trasferimento quota Cambio intestazione quota Trasferimento quota e nomina r.u. 1° proroga e riduzione	1° periodo XLVI - 8 XLVII - 5 XLIX - 7 LII - 3 LIII - 10	10/07/2011	536,7	LOMBARDIA (189,1) Pavia PIEMONTE (347,6) Vercelli Novara Alessandria
	530							
	BORSANO	PUMA PETROLEUM (100) (r.u.)	26/11/2003 7/6/2007	Natura del provvedimento Conferimento Trasferimento	1° periodo XLVII - 12 LI - 7	26/11/2009	317,86	LOMBARDIA (317,86) Varese Milano Como
	531							
	MONTE PALLANO	FOREST - CMI (90) (r.u.) INTERGIE (10)	13/2/2004 8/6/2006 8/6/2006 10/1/2007	Natura del provvedimento Conferimento Sospensione decorso temporale Trasferimento quota Determinazione scadenza vigenza	1° periodo XLVIII - 3 L - 7 L - 7 LI - 2	02/05/2010	35,72	ABRUZZO (35,72) Chieti

ELENCO DEI PERMESSI DI RICERCA ACCORDATI NELLA TERRAFERMA - Aggiornamento 30/settembre/2009

532	CODICE E DENOMINAZIONE DEL PERMESSO SAVIO	TITOLARI DEL PERMESSO e relative quote di partecipazione (%) NORTHERN PETROLEUM LIMITED (80) (r.u.) AVOBONE ITALY (20)	PROVVEDIMENTI CONCERNENTI IL PERMESSO Data 13/2/2004 7/7/2006 28/4/2009 Natura del provvedimento Conferimento Rettificazione Trasferimento quota e nomina r.u.	Decorrenza 13/2/2004 13/2/2004 6/4/2009	BUIG XLVIII - 3 L - 8 LIII - 5	PERIODO DI VIGENZA 1° periodo	SCADENZA 13/02/2010	AREA (Kmq) 458,92	UBICAZIONE DEL PERMESSO EMILIA ROMAGNA (458,92) Rimini Ravenna Forlì
533	CODICE E DENOMINAZIONE DEL PERMESSO FIUME TARO	TITOLARI DEL PERMESSO e relative quote di partecipazione (%) ENI (100) (r.u.)	PROVVEDIMENTI CONCERNENTI IL PERMESSO Data 24/5/2004 9/5/2005 30/6/2005 11/4/2006 10/1/2007 Natura del provvedimento Conferimento Trasferimento quote e nomina r.u. Cambio intestazione quota Assunzione quota Assunzione quota	Decorrenza 24/5/2004 25/1/2005 1/12/2004 17/2/2006 25/7/2006	BUIG XLVIII - 6 XLIX - 6 XLIX - 7 L - 5 LI - 2	PERIODO DI VIGENZA 1° periodo	SCADENZA 24/05/2010	AREA (Kmq) 443,8	UBICAZIONE DEL PERMESSO EMILIA ROMAGNA (443,8) Piacenza Parma
534	CODICE E DENOMINAZIONE DEL PERMESSO MASSA LOMBARDA	TITOLARI DEL PERMESSO e relative quote di partecipazione (%) FOREST - CMI (80) (r.u.) AVOBONE ITALY (20)	PROVVEDIMENTI CONCERNENTI IL PERMESSO Data 24/5/2004 28/4/2009 Natura del provvedimento Conferimento Trasferimento quota e nomina r.u.	Decorrenza 24/5/2004 6/4/2009	BUIG XLVIII - 6 LIII - 5	PERIODO DI VIGENZA 1° periodo	SCADENZA 24/05/2010	AREA (Kmq) 397,87	UBICAZIONE DEL PERMESSO EMILIA ROMAGNA (397,87) Ravenna Ferrara Bologna
535	CODICE E DENOMINAZIONE DEL PERMESSO AGUGLIANO	TITOLARI DEL PERMESSO e relative quote di partecipazione (%) MEDOILGAS ITALIA (100) (r.u.)	PROVVEDIMENTI CONCERNENTI IL PERMESSO Data 8/10/2004 30/6/2005 16/4/2008 Natura del provvedimento Conferimento Trasferimento Intestazione	Decorrenza 8/10/2004 26/4/2005 12/2/2008	BUIG XLVIII - 11 XLIX - 7 LII - 5	PERIODO DI VIGENZA 1° periodo	SCADENZA 08/10/2010	AREA (Kmq) 112,28	UBICAZIONE DEL PERMESSO MARCHE (112,28) Ancona
536	CODICE E DENOMINAZIONE DEL PERMESSO CERASA	TITOLARI DEL PERMESSO e relative quote di partecipazione (%) NORTHERN PETROLEUM LIMITED (100) (r.u.)	PROVVEDIMENTI CONCERNENTI IL PERMESSO Data 8/10/2004 7/7/2006 Natura del provvedimento Conferimento Rettificazione	Decorrenza 8/10/2004 8/10/2004	BUIG XLVIII - 11 L - 8	PERIODO DI VIGENZA 1° periodo	SCADENZA 08/10/2010	AREA (Kmq) 382,3	UBICAZIONE DEL PERMESSO MARCHE (382,3) Pesaro Ancona
537	CODICE E DENOMINAZIONE DEL PERMESSO GUARDIA VOMANO	TITOLARI DEL PERMESSO e relative quote di partecipazione (%) MEDOILGAS ITALIA (100) (r.u.)	PROVVEDIMENTI CONCERNENTI IL PERMESSO Data 12/7/2005 16/4/2008 Natura del provvedimento Conferimento Intestazione	Decorrenza 12/7/2005 12/2/2008	BUIG XLIX - 8 LII - 5	PERIODO DI VIGENZA 1° periodo	SCADENZA 12/07/2011	AREA (Kmq) 91,09	UBICAZIONE DEL PERMESSO ABRUZZO (91,09) Teramo

ELENCO DEI PERMESSI DI RICERCA ACCORDATI NELLA TERRAFERMA - Aggiornamento 30/settembre/2009

539	CODICE E DENOMINAZIONE DEL PERMESSO MONTALBANO	TITOLARI DEL PERMESSO e relative quote di partecipazione (%) MEDOILGAS CIVITA (57,15) (r.u.) VEGA OIL (42,85)	PROVVEDIMENTI CONCERNENTI IL PERMESSO Data 8/9/1953 11/4/2006 24/1/2007 19/6/2008 12/9/2008 31/10/2008 25/9/2009 Natura del provvedimento Conferimento Cambio intestazione Trasferimento quota Trasferimento quota Trasferimento quota Nomina r.u. Assunzione quota	PERMESSO Decorrenza 8/9/2005 30/9/2005 1/7/2006 27/2/2008 4/7/2008 1/10/2008 16/9/2009 BUIG XLIX - 10 L - 5 LI - 2 LII - 7 LII - 10 LII - 11 LIII - 10	PERIODO DI VIGENZA 1° periodo 08/09/2011	AREA (Kmq) 165,04	UBICAZIONE DEL PERMESSO BASILICATA (165,04) Matera
540	CODICE E DENOMINAZIONE DEL PERMESSO LONGASTRINO	TITOLARI DEL PERMESSO e relative quote di partecipazione (%) NORTHERN PETROLEUM LIMITED (100) (r.u.)	PROVVEDIMENTI CONCERNENTI IL PERMESSO Data 24/10/2005 Natura del provvedimento Conferimento	PERMESSO Decorrenza 24/10/2005 BUIG XLIX - 11	PERIODO DI VIGENZA 1° periodo 24/12/2011	AREA (Kmq) 139,72	UBICAZIONE DEL PERMESSO EMILIA ROMAGNA (139,72) Ravenna Ferrara
541	CODICE E DENOMINAZIONE DEL PERMESSO MONTEMARCIANO	TITOLARI DEL PERMESSO e relative quote di partecipazione (%) MEDOILGAS ITALIA (50) (r.u.) SARP (50)	PROVVEDIMENTI CONCERNENTI IL PERMESSO Data 24/2/2006 7/6/2007 16/4/2008 Natura del provvedimento Conferimento Trasferimento quota e nomina r.u. Cambio intestazione quota	PERMESSO Decorrenza 24/2/2006 27/3/2007 12/2/2008 BUIG L - 3 LI - 7 LII - 5	PERIODO DI VIGENZA 1° periodo 24/02/2012	AREA (Kmq) 49,4	UBICAZIONE DEL PERMESSO MARCHE (49,4) Ancona
542	CODICE E DENOMINAZIONE DEL PERMESSO MASSERIA GAUDELLA	TITOLARI DEL PERMESSO e relative quote di partecipazione (%) MEDOILGAS ITALIA (100) (r.u.)	PROVVEDIMENTI CONCERNENTI IL PERMESSO Data 27/3/2006 16/4/2008 Natura del provvedimento Conferimento Intestazione	PERMESSO Decorrenza 27/3/2006 12/2/2008 BUIG L - 4 LII - 5	PERIODO DI VIGENZA 1° periodo 27/03/2012	AREA (Kmq) 154,21	UBICAZIONE DEL PERMESSO BASILICATA (154,21) Matera
543	CODICE E DENOMINAZIONE DEL PERMESSO CARISIO	TITOLARI DEL PERMESSO e relative quote di partecipazione (%) PETROCELTIC ELSA (47,5) (r.u.) ENI (47,5) SOCIETÀ COSTRUZIONE CONDOTTE (5)	PROVVEDIMENTI CONCERNENTI IL PERMESSO Data 18/5/2006 28/2/2008 27/3/2009 Natura del provvedimento Conferimento Trasferimento quota e nomina r.u. Trasferimento quota	PERMESSO Decorrenza 18/5/2006 28/12/2007 24/2/2009 BUIG L - 6 LII - 3 LIII - 4	PERIODO DI VIGENZA 1° periodo 18/05/2012	AREA (Kmq) 728	UBICAZIONE DEL PERMESSO PIEMONTE (728) Vercelli Novara Biella
544	CODICE E DENOMINAZIONE DEL PERMESSO TORRENTE LA VELLA	TITOLARI DEL PERMESSO e relative quote di partecipazione (%) EDISON (60) (r.u.) MEDOILGAS ITALIA (40)	PROVVEDIMENTI CONCERNENTI IL PERMESSO Data 31/5/2006 3/8/2006 16/4/2008 Natura del provvedimento Conferimento Rettifica Cambio intestazione quota	PERMESSO Decorrenza 31/5/2006 31/5/2006 12/2/2008 BUIG L - 6 L - 9 LII - 5	PERIODO DI VIGENZA 1° periodo 31/05/2012	AREA (Kmq) 9,65	UBICAZIONE DEL PERMESSO BASILICATA (9,65) Matera

ELENCO DEI PERMESSI DI RICERCA ACCORDATI NELLA TERRAFERMA - Aggiornamento 30/settembre/2009

545	CODICE E DENOMINAZIONE DEL PERMESSO POSTA NUOVA	TITOLARI DEL PERMESSO e relative quote di partecipazione (%) VEGA OIL (100) (r.u.)	PROVVEDIMENTI CONCERNENTI IL PERMESSO Data 3/10/2006 Natura del provvedimento Conferimento	PERIODO DI VIGENZA L - 11 1° periodo	SCADENZA 03/10/2012	AREA (Kmq) 154,55	UBICAZIONE DEL PERMESSO PUGLIA (154,55) Foggia
546	CODICE E DENOMINAZIONE DEL PERMESSO BARDONE	TITOLARI DEL PERMESSO e relative quote di partecipazione (%) GAS PLUS ITALIANA (60) (r.u.) PETROREP ITALIANA (40)	PROVVEDIMENTI CONCERNENTI IL PERMESSO Data 21/5/2007 Natura del provvedimento Conferimento	PERIODO DI VIGENZA Ll - 6 1° periodo	SCADENZA 21/05/2013	AREA (Kmq) 51,46	UBICAZIONE DEL PERMESSO EMILIA ROMAGNA (51,46) Parma
547	CODICE E DENOMINAZIONE DEL PERMESSO CIVITAVECCHIA	TITOLARI DEL PERMESSO e relative quote di partecipazione (%) VEGA OIL (65) (r.u.) PETROCELTIC ELSA (35)	PROVVEDIMENTI CONCERNENTI IL PERMESSO Data 24/7/2007 12/9/2008 Natura del provvedimento Conferimento Trasferimento quota e nomina r.u.	PERIODO DI VIGENZA Ll - 8 LII - 10 1° periodo	SCADENZA 24/07/2013	AREA (Kmq) 615,37	UBICAZIONE DEL PERMESSO ABRUZZO (615,37) Teramo Pescara Chieti
548	CODICE E DENOMINAZIONE DEL PERMESSO CORANA	TITOLARI DEL PERMESSO e relative quote di partecipazione (%) ITALMIN EXPLORATION (100) (r.u.)	PROVVEDIMENTI CONCERNENTI IL PERMESSO Data 24/7/2007 Natura del provvedimento Conferimento	PERIODO DI VIGENZA Ll - 8 1° periodo	SCADENZA 24/07/2013	AREA (Kmq) 476,23	UBICAZIONE DEL PERMESSO PIEMONTE (63,65) Alessandria LOMBARDIA (412,58) Pavia
682	CODICE E DENOMINAZIONE DEL PERMESSO SULMONA	TITOLARI DEL PERMESSO e relative quote di partecipazione (%) MEDOILGAS ITALIA (100) (r.u.)	PROVVEDIMENTI CONCERNENTI IL PERMESSO Data 14/8/2007 16/4/2008 Natura del provvedimento Conferimento Intestazione	PERIODO DI VIGENZA Ll - 9 LII - 5 1° periodo	SCADENZA 14/08/2013	AREA (Kmq) 188,7	UBICAZIONE DEL PERMESSO ABRUZZO (188,7) L'Aquila
683	CODICE E DENOMINAZIONE DEL PERMESSO CORTE DEI SIGNORI	TITOLARI DEL PERMESSO e relative quote di partecipazione (%) ALEANNA RESOURCES (100) (r.u.)	PROVVEDIMENTI CONCERNENTI IL PERMESSO Data 28/3/2008 Natura del provvedimento Conferimento	PERIODO DI VIGENZA LII - 4 1° periodo	SCADENZA 28/03/2014	AREA (Kmq) 248,7	UBICAZIONE DEL PERMESSO EMILIA ROMAGNA (248,7) Ferrara
684	CODICE E DENOMINAZIONE DEL PERMESSO MANDURIA	TITOLARI DEL PERMESSO e relative quote di partecipazione (%) ENI (100) (r.u.)	PROVVEDIMENTI CONCERNENTI IL PERMESSO Data 16/6/2008 Natura del provvedimento Conferimento	PERIODO DI VIGENZA LII - 7 1° periodo	SCADENZA 16/06/2014	AREA (Kmq) 959,4	UBICAZIONE DEL PERMESSO PUGLIA (959,4) Taranto Lecce

ELENCO DEI PERMESSI DI RICERCA ACCORDATI NELLA TERRAFERMA - Aggiornamento 30/settembre/2009

685	CODICE E DENOMINAZIONE DEL PERMESSO MASSAFRA	TITOLARI DEL PERMESSO e relative quote di partecipazione (%) ENI (100) (r.u.)	PROVVEDIMENTI CONCERNENTI IL PERMESSO Data 16/6/2008 Natura del provvedimento Conferimento	BUIG LII - 7	PERIODO DI VIGENZA 1° periodo 16/06/2014	AREA (Kmq) 956,2	UBICAZIONE DEL PERMESSO PUGLIA (956,2) Taranto Bari
686	CODICE E DENOMINAZIONE DEL PERMESSO SAMBUCHETO	TITOLARI DEL PERMESSO e relative quote di partecipazione (%) APENNINE ENERGY (95) (r.u.) PETREN (5)	PROVVEDIMENTI CONCERNENTI IL PERMESSO Data 10/7/2008 30/4/2009 Natura del provvedimento Conferimento Trasferimento quota e nomina r.u.	BUIG LII - 8 LIII - 5	PERIODO DI VIGENZA 1° periodo 10/07/2014	AREA (Kmq) 147,35	UBICAZIONE DEL PERMESSO MARCHE (147,35) Macerata Ancona
687	CODICE E DENOMINAZIONE DEL PERMESSO FIUME BRUNA	TITOLARI DEL PERMESSO e relative quote di partecipazione (%) INDEPENDENT ENERGY SOLUTIONS (100) (r.u.)	PROVVEDIMENTI CONCERNENTI IL PERMESSO Data 8/8/2008 Natura del provvedimento Conferimento	BUIG LII - 9	PERIODO DI VIGENZA 1° periodo 08/08/2014	AREA (Kmq) 246,87	UBICAZIONE DEL PERMESSO TOSCANA (246,87) Grosseto
688	CODICE E DENOMINAZIONE DEL PERMESSO JOLANDA DI SAVOIA	TITOLARI DEL PERMESSO e relative quote di partecipazione (%) GEOGAS (100) (r.u.)	PROVVEDIMENTI CONCERNENTI IL PERMESSO Data 10/9/2008 Natura del provvedimento Conferimento	BUIG LII - 10	PERIODO DI VIGENZA 1° periodo 10/09/2014	AREA (Kmq) 119,5	UBICAZIONE DEL PERMESSO EMILIA ROMAGNA (119,5) Ferrara
689	CODICE E DENOMINAZIONE DEL PERMESSO ALTEDO	TITOLARI DEL PERMESSO e relative quote di partecipazione (%) COMPAGNIA GENERALE IDROCARBURI (100) (r.u.)	PROVVEDIMENTI CONCERNENTI IL PERMESSO Data 22/9/2008 Natura del provvedimento Conferimento	BUIG LII - 10	PERIODO DI VIGENZA 1° periodo 22/09/2014	AREA (Kmq) 190,87	UBICAZIONE DEL PERMESSO EMILIA ROMAGNA (190,87) Ferrara Bologna
690	CODICE E DENOMINAZIONE DEL PERMESSO CASALE COCCHI	TITOLARI DEL PERMESSO e relative quote di partecipazione (%) GROVE ENERGY (100) (r.u.)	PROVVEDIMENTI CONCERNENTI IL PERMESSO Data 22/9/2008 Natura del provvedimento Conferimento	BUIG LII - 10	PERIODO DI VIGENZA 1° periodo 22/09/2014	AREA (Kmq) 2,45	UBICAZIONE DEL PERMESSO EMILIA ROMAGNA (2,45) Ravenna
691	CODICE E DENOMINAZIONE DEL PERMESSO LA PROSPERA	TITOLARI DEL PERMESSO e relative quote di partecipazione (%) NORTHSUN ITALIA (100) (r.u.)	PROVVEDIMENTI CONCERNENTI IL PERMESSO Data 22/9/2008 Natura del provvedimento Conferimento	BUIG LII - 10	PERIODO DI VIGENZA 1° periodo 22/09/2014	AREA (Kmq) 104,87	UBICAZIONE DEL PERMESSO EMILIA ROMAGNA (104,87) Ferrara

ELENCO DEI PERMESSI DI RICERCA ACCORDATI NELLA TERRAFERMA - Aggiornamento 30/settembre/2009

692	CODICE E DENOMINAZIONE DEL PERMESSO SANTA MARGHERITA	TITOLARI DEL PERMESSO e relative quote di partecipazione (%) SVILUPPO RISORSE NATURALI (100) (r.u.)	Data 22/9/2008	PROVVEDIMENTI CONCERNENTI IL PERMESSO Natura del provvedimento Conferimento	Decorrenza 22/9/2008	BUIG LII - 10	PERIODO DI VIGENZA 1° periodo	SCADENZA 22/09/2014	AREA (Kmq) 308,83	UBICAZIONE DEL PERMESSO EMILIA ROMAGNA (308,83) Parma
693	CODICE E DENOMINAZIONE DEL PERMESSO TERRA DEL SOLE	TITOLARI DEL PERMESSO e relative quote di partecipazione (%) NORTHSUN ITALIA (100) (r.u.)	Data 22/9/2008	PROVVEDIMENTI CONCERNENTI IL PERMESSO Natura del provvedimento Conferimento	Decorrenza 22/9/2008	BUIG LII - 10	PERIODO DI VIGENZA 1° periodo	SCADENZA 22/09/2014	AREA (Kmq) 214,85	UBICAZIONE DEL PERMESSO EMILIA ROMAGNA (214,85) Ravenna Forlì-Cesena
694	CODICE E DENOMINAZIONE DEL PERMESSO CASE SPARSE	TITOLARI DEL PERMESSO e relative quote di partecipazione (%) PETROCELTIC ELSA (100) (r.u.)	Data 7/10/2008	PROVVEDIMENTI CONCERNENTI IL PERMESSO Natura del provvedimento Conferimento	Decorrenza 7/10/2008	BUIG LII - 11	PERIODO DI VIGENZA 1° periodo	SCADENZA 07/10/2014	AREA (Kmq) 24,2	UBICAZIONE DEL PERMESSO PIEMONTE (11,6) Novara LOMBARDIA (12,6) Pavia
695	CODICE E DENOMINAZIONE DEL PERMESSO NIBBIANO	TITOLARI DEL PERMESSO e relative quote di partecipazione (%) EDISON (100) (r.u.)	Data 29/10/2008	PROVVEDIMENTI CONCERNENTI IL PERMESSO Natura del provvedimento Conferimento	Decorrenza 29/10/2008	BUIG LII - 11	PERIODO DI VIGENZA 1° periodo	SCADENZA 29/10/2014	AREA (Kmq) 746,49	UBICAZIONE DEL PERMESSO EMILIA ROMAGNA (402,91) Piacenza LOMBARDIA (343,58) Pavia
696	CODICE E DENOMINAZIONE DEL PERMESSO TORRENTE PARMA	TITOLARI DEL PERMESSO e relative quote di partecipazione (%) EDISON (100) (r.u.)	Data 29/10/2008	PROVVEDIMENTI CONCERNENTI IL PERMESSO Natura del provvedimento Conferimento	Decorrenza 29/10/2008	BUIG LII - 11	PERIODO DI VIGENZA 1° periodo	SCADENZA 29/10/2014	AREA (Kmq) 666,22	UBICAZIONE DEL PERMESSO EMILIA ROMAGNA (666,2) Reggio Emilia Parma TOSCANA (0,02) Massa Carrara
697	CODICE E DENOMINAZIONE DEL PERMESSO PODERE GALLINA	TITOLARI DEL PERMESSO e relative quote di partecipazione (%) PO VALLEY OPERATIONS PTY (100) (r.u.)	Data 2/12/2008	PROVVEDIMENTI CONCERNENTI IL PERMESSO Natura del provvedimento Conferimento	Decorrenza 2/12/2008	BUIG LIII - 1	PERIODO DI VIGENZA 1° periodo	SCADENZA 02/12/2014	AREA (Kmq) 506,2	UBICAZIONE DEL PERMESSO EMILIA ROMAGNA (506,2) Ferrara Bologna

ELENCO DEI PERMESSI DI RICERCA ACCORDATI NELLA TERRAFERMA - Aggiornamento 30/settembre/2009

698	CODICE E DENOMINAZIONE DEL PERMESSO PONTE DEL DIAVOLO	TITOLARI DEL PERMESSO e relative quote di partecipazione (%) ALEANNA RESOURCES (100) (r.u.)	Data 2/2/2009	PROVVEDIMENTI CONCERNENTI IL PERMESSO Natura del provvedimento Conferimento	PERIODO DI VIGENZA LIII - 3 1° periodo	SCADENZA 02/02/2015	AREA (Kmq) 199,8	UBICAZIONE DEL PERMESSO EMILIA ROMAGNA (199,8) Ferrara
699	CODICE E DENOMINAZIONE DEL PERMESSO PONTE DEI GRILLI	TITOLARI DEL PERMESSO e relative quote di partecipazione (%) ALEANNA RESOURCES (100) (r.u.)	Data 2/2/2009	PROVVEDIMENTI CONCERNENTI IL PERMESSO Natura del provvedimento Conferimento	PERIODO DI VIGENZA LIII - 4 1° periodo	SCADENZA 02/02/2015	AREA (Kmq) 258,45	UBICAZIONE DEL PERMESSO EMILIA ROMAGNA (258,45) Ravenna Forlì-Cesena Bologna
700	CODICE E DENOMINAZIONE DEL PERMESSO MONTELURO	TITOLARI DEL PERMESSO e relative quote di partecipazione (%) PETREN (100) (r.u.)	Data 15/7/2009	PROVVEDIMENTI CONCERNENTI IL PERMESSO Natura del provvedimento Conferimento	PERIODO DI VIGENZA LIII - 8 1° periodo	SCADENZA 15/07/2015	AREA (Kmq) 364,86	UBICAZIONE DEL PERMESSO MARCHE (287,01) Pesaro EMILIA ROMAGNA (77,85) Rimini

ELENCO DEI PERMESSI DI RICERCA ACCORDATI NEL SOTTOFONDO MARINO - Aggiornamento 30/settembre/2009

PERMESSI DI RICERCA ACCORDATI NEL SOTTOFONDO MARINO

Leggi 11 gennaio 1957, n. 6, 21 luglio 1967, n. 613 e successive modificazioni, 9 gennaio 1991, n. 9 e Decreto Legislativo 25 novembre 1996, n. 625

Nel sottofondo marino sono vigenti n. 24 PERMESSI DI RICERCA per complessivi 11006,06 Km²

Zona marina	Numero permessi	Superficie (Km ²)
ZONA A	7	1.257,64
ZONA B	3	827,23
ZONA C	3	1.805,73
ZONA D	0	357,81
ZONA F	2	1.111,33
ZONA G	9	5.646,32

Nota:

Nel caso di titoli afferenti a due o più zone finitime, a ciascuna di tali zone viene attribuita la parte di area del titolo minerario ad essa afferente e l'unità mineraria viene attribuita alla zona cui compete la parte maggiore dell'area del titolo medesimo

ELENCO DEI PERMESSI DI RICERCA ACCORDATI NEL SOTTOFONDO MARINO - Aggiornamento 30/ settembre/ 2009

656	CODICE E DENOMINAZIONE DEL PERMESSO	TITOLARI DEL PERMESSO e relative quote di partecipazione (%)	PROVEDIMENTI CONCERNENTI IL PERMESSO		PERIODO DI VIGENZA	SCADENZA	AREA (Kmq)	UBICAZIONE DEL PERMESSO
			Data	Natura del provvedimento				
G.R 14.AG		ENI (60) (r.u.) EDISON (40)	8/11/1999	Natura del provvedimento	8/11/1999	08/11/2011	408,78	ZONA G (404,26) ZONA C (4,52)
			23/4/2001	Conferimento	24/1/2001	2ª proroga		
			25/3/2002	Trasferimento quote	27/9/2001			
			25/3/2002	Trasferimento quota	2/1/2002			
			19/9/2003	Approvazione programma lavoro unitario	19/9/2003			
			12/2/2004	Intestazione quota	1/12/2003			
			30/6/2005	Cambio intestazione quota	1/12/2004			
			2/11/2005	Approvazione programma lavoro unitario	2/11/2005			
			2/11/2005	1ª proroga e riduzione	8/11/2005			
			27/1/2006	Trasferimento quota e nomina r.u.	25/10/2005			
			12/11/2008	2ª proroga e riduzione	8/11/2008			
			657	CODICE E DENOMINAZIONE DEL PERMESSO	ENI (60) (r.u.) EDISON (40)	9/11/1999	Natura del provvedimento	
20/4/2001	Conferimento	24/1/2001				2ª proroga		
25/3/2002	Trasferimento quote	27/9/2001						
25/3/2002	Trasferimento quota	2/1/2002						
19/9/2003	Approvazione programma lavoro unitario	19/9/2003						
12/2/2004	Intestazione quota	1/12/2003						
30/6/2005	Cambio intestazione quota	1/12/2004						
31/10/2005	Approvazione programma lavoro unitario	31/10/2005						
31/10/2005	1ª proroga e riduzione	9/11/2005						
30/1/2006	Trasferimento quota e nomina r.u.	25/10/2005						
12/11/2008	2ª proroga e riduzione	9/11/2008						
663	CODICE E DENOMINAZIONE DEL PERMESSO	ENI (100) (r.u.)				4/5/2001	Natura del provvedimento	4/5/2001
				Conferimento		1º periodo		
			667	CODICE E DENOMINAZIONE DEL PERMESSO	AUDAX ENERGY (100) (r.u.)	12/11/2002	Natura del provvedimento	12/11/2002
22/4/2003	Conferimento	28/3/2003				1º periodo		
27/10/2004	Trasferimento	30/3/2004						
6/8/2008	Trasferimento	28/7/2008						
17/11/2008	Sospensione decorso temporale	2/7/2008						

Nota: Presentata istanza di proroga e di riduzione dell'area pubblicata nel B.U.I.G. Anno LI - N. 4.

ELENCO DEI PERMESSI DI RICERCA ACCORDATI NEL SOTTOFONDO MARINO - Aggiornamento 30/ settembre/ 2009

668	C.R146.NP	TITOLARI DEL PERMESSO e relative quote di partecipazione (%) NORTHERN PETROLEUM LIMITED (100) (r.u.)	PROVVEDIMENTI CONCERNENTI IL PERMESSO Data 28/9/2004 4/7/2006 Natura del provvedimento Conferimento Rettificazione	Decorrenza 28/9/2004 28/9/2004	BUIG XLVIII - 11 L - 8	PERIODO DI VIGENZA 1° periodo	SCADENZA 28/09/2010	AREA (Kmq) 620,31	UBICAZIONE DEL PERMESSO ZONA C (620,31)
669	C.R147.NP	TITOLARI DEL PERMESSO e relative quote di partecipazione (%) NORTHERN PETROLEUM LIMITED (100) (r.u.)	PROVVEDIMENTI CONCERNENTI IL PERMESSO Data 30/9/2004 Natura del provvedimento Conferimento	Decorrenza 30/9/2004	BUIG XLVIII - 11	PERIODO DI VIGENZA 1° periodo	SCADENZA 30/09/2010	AREA (Kmq) 637,18	UBICAZIONE DEL PERMESSO ZONA C (452,18) ZONA G (185)
671	B.R268.RG	TITOLARI DEL PERMESSO e relative quote di partecipazione (%) VEGA OIL (60) (r.u.) PETROCELTIC ELSA (40)	PROVVEDIMENTI CONCERNENTI IL PERMESSO Data 24/3/2005 11/4/2006 6/11/2006 Natura del provvedimento Conferimento Cambio intestazione Trasferimento quota e nomina r.u.	Decorrenza 24/3/2005 30/9/2005 5/4/2006	BUIG XLIX - 4 L - 5 L - 12	PERIODO DI VIGENZA 1° periodo	SCADENZA 24/03/2011	AREA (Kmq) 126,68	UBICAZIONE DEL PERMESSO ZONA B (126,68)
672	G.R 17.NP	TITOLARI DEL PERMESSO e relative quote di partecipazione (%) NORTHERN PETROLEUM LIMITED (45) (r.u.) SHELL ITALIA E & P (55)	PROVVEDIMENTI CONCERNENTI IL PERMESSO Data 24/3/2005 4/7/2006 25/3/2009 7/4/2009 Natura del provvedimento Conferimento Rettificazione Trasferimento quota e nomina r.u. Approvazione programma lavoro unitario	Decorrenza 24/3/2005 24/5/2005 20/1/2009 7/4/2009	BUIG XLIX - 4 L - 8 LIII - 4 LIII - 5	PERIODO DI VIGENZA 1° periodo	SCADENZA 24/03/2011	AREA (Kmq) 708,62	UBICAZIONE DEL PERMESSO ZONA G (708,62)
673	B.R269.GC	TITOLARI DEL PERMESSO e relative quote di partecipazione (%) MEDOILGAS ITALIA (100) (r.u.)	PROVVEDIMENTI CONCERNENTI IL PERMESSO Data 5/5/2005 28/7/2005 16/4/2008 Natura del provvedimento Conferimento Trasferimento Intestazione	Decorrenza 5/5/2005 5/5/2005 12/2/2008	BUIG XLIX - 6 XLIX - 8 LII - 5	PERIODO DI VIGENZA 1° periodo	SCADENZA 05/05/2011	AREA (Kmq) 271,25	UBICAZIONE DEL PERMESSO ZONA B (271,25)
674	G.R 18.NP	TITOLARI DEL PERMESSO e relative quote di partecipazione (%) NORTHERN PETROLEUM LIMITED (45) (r.u.) SHELL ITALIA E & P (55)	PROVVEDIMENTI CONCERNENTI IL PERMESSO Data 10/5/2005 4/7/2006 25/3/2009 7/4/2009 Natura del provvedimento Conferimento Rettificazione Trasferimento quota e nomina r.u. Approvazione programma lavoro unitario	Decorrenza 10/5/2005 10/5/2005 20/1/2009 7/4/2009	BUIG XLIX - 6 L - 8 LIII - 4 LIII - 5	PERIODO DI VIGENZA 1° periodo	SCADENZA 10/05/2011	AREA (Kmq) 736,88	UBICAZIONE DEL PERMESSO ZONA G (736,88)

ELENCO DEI PERMESSI DI RICERCA ACCORDATI NEL SOTTOFONDO MARINO - Aggiornamento 30/settembre/2009

675	CODICE E DENOMINAZIONE DEL PERMESSO G.R 19.NP	TITOLARI DEL PERMESSO e relative quote di partecipazione (%) NORTHERN PETROLEUM LIMITED (45) (r.u.) SHELL ITALIA E & P (55)	PROVVEDIMENTI CONCERNENTI IL PERMESSO Data 11/5/2005 4/7/2006 25/3/2009 7/4/2009 Natura del provvedimento Conferimento Rettifica Trasferimento quota e nomina r.u. Approvazione programma lavoro unitario	PERIODO DI VIGENZA 1° periodo 11/05/2011	AREA (Kmq) 709,61	UBICAZIONE DEL PERMESSO ZONA G (709,61)
676	CODICE E DENOMINAZIONE DEL PERMESSO C.R148.VG	TITOLARI DEL PERMESSO e relative quote di partecipazione (%) VEGA OIL (100) (r.u.)	PROVVEDIMENTI CONCERNENTI IL PERMESSO Data 27/11/2006 Natura del provvedimento Conferimento	PERIODO DI VIGENZA 1° periodo 27/11/2012	AREA (Kmq) 336,98	UBICAZIONE DEL PERMESSO ZONA C (336,98)
677	CODICE E DENOMINAZIONE DEL PERMESSO G.R 20.NP	TITOLARI DEL PERMESSO e relative quote di partecipazione (%) NORTHERN PETROLEUM LIMITED (30) (r.u.) SHELL ITALIA E & P (70)	PROVVEDIMENTI CONCERNENTI IL PERMESSO Data 14/2/2007 25/3/2009 Natura del provvedimento Conferimento Trasferimento quota e nomina r.u.	PERIODO DI VIGENZA 1° periodo 14/02/2013	AREA (Kmq) 743,81	UBICAZIONE DEL PERMESSO ZONA C (230,2) ZONA G (513,61)
678	CODICE E DENOMINAZIONE DEL PERMESSO G.R 21.NP	TITOLARI DEL PERMESSO e relative quote di partecipazione (%) NORTHERN PETROLEUM LIMITED (30) (r.u.) SHELL ITALIA E & P (70)	PROVVEDIMENTI CONCERNENTI IL PERMESSO Data 14/2/2007 25/3/2009 Natura del provvedimento Conferimento Trasferimento quota e nomina r.u.	PERIODO DI VIGENZA 1° periodo 14/02/2013	AREA (Kmq) 742,7	UBICAZIONE DEL PERMESSO ZONA G (742,7)
679	CODICE E DENOMINAZIONE DEL PERMESSO G.R 22.NP	TITOLARI DEL PERMESSO e relative quote di partecipazione (%) NORTHERN PETROLEUM LIMITED (30) (r.u.) SHELL ITALIA E & P (70)	PROVVEDIMENTI CONCERNENTI IL PERMESSO Data 14/2/2007 25/3/2009 Natura del provvedimento Conferimento Trasferimento quota e nomina r.u.	PERIODO DI VIGENZA 1° periodo 14/02/2013	AREA (Kmq) 726,9	UBICAZIONE DEL PERMESSO ZONA C (132,3) ZONA G (594,6)
680	CODICE E DENOMINAZIONE DEL PERMESSO F.R 39.NP	TITOLARI DEL PERMESSO e relative quote di partecipazione (%) NORTHERN PETROLEUM LIMITED (100) (r.u.)	PROVVEDIMENTI CONCERNENTI IL PERMESSO Data 21/6/2007 Natura del provvedimento Conferimento	PERIODO DI VIGENZA 1° periodo 21/06/2013	AREA (Kmq) 734,5	UBICAZIONE DEL PERMESSO ZONA D (135) ZONA F (599,5)

ELENCO DEI PERMESSI DI RICERCA ACCORDATI NEL SOTTOFONDO MARINO - Aggiornamento 30/settembre/2009

681

CODICE E DENOMINAZIONE DEL PERMESSO	TITOLARI DEL PERMESSO e relative quote di partecipazione (%)	PROVVEDIMENTI CONCERNENTI IL PERMESSO		PERIODO DI VIGENZA	SCADENZA	AREA (Km ²)	UBICAZIONE DEL PERMESSO
		Data	Decorrenza				
F. R. 40.NP	NORTHERN PETROLEUM LIMITED (100) (r.u.)	22/6/2007	22/6/2007	1° periodo	22/06/2013	734,64	ZONA D (222,81) ZONA F (511,83)
			Natura del provvedimento Conferimento	LI - 7			

ELENCO DELLE CONCESSIONI DI COLTIVAZIONE ACCORDATE NELLA TERRAFERMA - Aggiornamento 30/settembre/2009

CONCESSIONI DI COLTIVAZIONE ACCORDATE NELLA TERRAFERMA

Leggi 21 luglio 1967, n. 613 e successive modificazioni, 9 gennaio 1991, n. 9 e Decreto Legislativo 25 novembre 1996, n. 625

Nella terraferma sono vigenti n. 118 CONCESSIONI DI COLTIVAZIONE per complessivi 8622,14 Km²

Regione	Numero concessioni	Superficie (Km ²)
ABRUZZO	6	491,20
BASILICATA	21	2.120,89
CALABRIA	2	103,43
EMILIA ROMAGNA	35	1.597,15
LAZIO	1	41,14
LOMBARDIA	13	988,15
MARCHE	18	1.134,86
MOLISE	4	336,19
PIEMONTE	1	77,71
PUGLIA	14	1.253,31
TOSCANA	2	307,84
VENETO	1	164,32
ZONA A	0	5,95

Nota:

Nel caso di titoli afferenti a due o più regioni limitime, a ciascuna di tali regioni viene attribuita la parte di area del titolo minerario ad essa afferente e l'unità mineraria viene attribuita alla regione cui compete la parte maggiore dell'area del titolo medesimo

ELENCO DELLE CONCESSIONI DI COLTIVAZIONE ACCORDATE NELLA TERRAFERMA - Aggiornamento 30/settembre/2009

712	CODICE E DENOMINAZIONE DELLA CONCESSIONE	TITOLARI DELLA CONCESSIONE e relative quote di partecipazione (%)	PROVVEDIMENTI CONCERNENTI LA CONCESSIONE		PERIODO DI VIGENZA	SCADENZA	AREA (Kmq)	UBICAZIONE DELLA CONCESSIONE
			Data	Natura del provvedimento				
	CA' BELLAVISTA	LAZZI GAS (100) (r.u.)	26/4/1960	Natura del provvedimento Conferimento	IV - 6	26/01/2010	1,54	EMILIA ROMAGNA (1,54) Bologna
			24/5/1963	Assoggettamento R.D. 1443/27	VII - 9			
			18/3/1980	Rinnovo	XXIV - 4			
			1/4/1994	Rinnovo	XXXVIII - 5			
			1/4/1994	Cambio intestazione	XXXVIII - 5			
			20/8/1998	Riassoggettamento L. 6/57	XLII - 9			
			3/6/2003	Proroga	XLVII - 7			
			24/6/2008	Proroga	LII - 7			
713	CODICE E DENOMINAZIONE DELLA CONCESSIONE	TITOLARI DELLA CONCESSIONE e relative quote di partecipazione (%)	PROVVEDIMENTI CONCERNENTI LA CONCESSIONE		PERIODO DI VIGENZA	SCADENZA	AREA (Kmq)	UBICAZIONE DELLA CONCESSIONE
GAGGIOLA			Data	Natura del provvedimento				
		LAZZI GAS (100) (r.u.)	30/4/1960	Conferimento	IV - 6	30/04/2010	9,06	EMILIA ROMAGNA (9,06) Bologna
			24/5/1963	Assoggettamento R.D. 1443/27	VII - 9			
			18/3/1980	Rinnovo	XXIV - 4			
			1/4/1994	Rinnovo	XXXVIII - 5			
			1/4/1994	Cambio intestazione	XXXVIII - 5			
			20/8/1998	Riassoggettamento L. 6/57	XLII - 9			
718	CODICE E DENOMINAZIONE DELLA CONCESSIONE	TITOLARI DELLA CONCESSIONE e relative quote di partecipazione (%)	PROVVEDIMENTI CONCERNENTI LA CONCESSIONE		PERIODO DI VIGENZA	SCADENZA	AREA (Kmq)	UBICAZIONE DELLA CONCESSIONE
MOLINAZZO			Data	Natura del provvedimento				
		LAZZI GAS (100) (r.u.)	5/12/1979	Conferimento	BUIG	05/12/2009	2,2238	EMILIA ROMAGNA (2,2238) Bologna
			1/10/1990	Rinnovo	XXIV - 1			
			1/4/1994	Rinnovo	XXXIV - 11			
			20/8/1998	Cambio intestazione	XXXVIII - 5			
			3/6/2003	Riassoggettamento L. 6/57	XLII - 9			
			24/6/2008	Proroga	XLVII - 7			
725	CODICE E DENOMINAZIONE DELLA CONCESSIONE	TITOLARI DELLA CONCESSIONE e relative quote di partecipazione (%)	PROVVEDIMENTI CONCERNENTI LA CONCESSIONE		PERIODO DI VIGENZA	SCADENZA	AREA (Kmq)	UBICAZIONE DELLA CONCESSIONE
SALSOMAGGIORE II			Data	Natura del provvedimento				
		AZIENDA DEMANIALE DI SALSOMAGGIORE (100) (r.u.)	8/6/1893	Conferimento	L -	24/09/2038	9,5472	EMILIA ROMAGNA (9,5472) Parma
			4/10/1910	Ampliamento	L -			
			4/3/1917	Passaggio al Demanio	L -			
			25/9/1939	Ampliamento	L -			
			20/8/1998	Assoggettamento L. 6/57	XLII - 9			
726	CODICE E DENOMINAZIONE DELLA CONCESSIONE	TITOLARI DELLA CONCESSIONE e relative quote di partecipazione (%)	PROVVEDIMENTI CONCERNENTI LA CONCESSIONE		PERIODO DI VIGENZA	SCADENZA	AREA (Kmq)	UBICAZIONE DELLA CONCESSIONE
SALSOMAGGIORE I			Data	Natura del provvedimento				
		AZIENDA DEMANIALE DI SALSOMAGGIORE (100) (r.u.)	11/7/1897	Conferimento	XLVII - 13		4,3667	EMILIA ROMAGNA (4,3667) Parma
			20/8/1998	Assoggettamento L. 6/57	XLII - 9			

Nota: Perpetua. E stata conferita il 11 giugno 1897.

ELENCO DELLE CONCESSIONI DI COLTIVAZIONE ACCORDATE NELLA TERRAFERMA - Aggiornamento 30/settembre/2009

CODICE E DENOMINAZIONE DELLA CONCESSIONE	TITOLARI DELLA CONCESSIONE e relative quote di partecipazione (%)	PROVVEDIMENTI CONCERNENTI LA CONCESSIONE		PERIODO DI VIGENZA	SCADENZA	AREA (Kmq)	UBICAZIONE DELLA CONCESSIONE
		Data	Natura del provvedimento				
730 RAPAGNANO Nota: Presentata istanza di proroga pubblicata nel B.U.I.G. Anno LIII - N. 5.	ENI (100) (r.u.)	17/4/1960 24/5/1963 6/8/1993 29/5/1997 29/10/1997 13/2/1998 7/5/2001 6/6/2006	Natura del provvedimento Conferimento Cambio intestazione Proroga Modifica programma sviluppo Rettifica Cambio intestazione Proroga Proroga	Decorrenza 17/4/1960 31/12/1962 17/4/1990 29/5/1997 29/5/1997 1/1/1998 17/4/2000 17/4/2005	-	8,49	MARCHE (8,49) Ascoli Piceno
731 CASA BALLEANI Nota: Presentata istanza di proroga pubblicata nel B.U.I.G. Anno LIII - N. 6.	GAS PLUS ITALIANA (100) (r.u.)	10/5/1960 24/5/1963 6/8/1993 15/9/1995 2/4/1996 9/5/1996 3/11/1999 12/2/2004 20/7/2004 23/8/2006	Natura del provvedimento Conferimento Cambio intestazione Proroga Trasferimento titolarità Modifica programma lavoro Cambio intestazione Proroga Cambio intestazione Cambio intestazione Proroga	Decorrenza 10/5/1960 31/12/1962 10/5/1990 3/5/1995 2/4/1996 1/3/1996 10/5/2000 1/1/2004 18/5/2004 10/5/2005	-	3,15	MARCHE (3,15) Ancona
749 POGGIO CASTIONE	SOCOPLUS (100) (r.u.)	22/1/1962 3/4/1971 16/12/1985 9/9/1993 27/11/2003 17/4/2007	Natura del provvedimento Conferimento Trasferimento quota Cambio intestazione Proroga Proroga Trasferimento	Decorrenza 22/1/1962 3/4/1971 16/12/1985 22/1/1992 22/1/2002 23/11/2006	-	1,1518	EMILIA ROMAGNA (1,1518) Parma
751 NOVA SIRI SCALO Nota: Presentata istanza di proroga pubblicata nel B.U.I.G. Anno XLVI - N. 6. Presentata istanza di proroga pubblicata nel B.U.I.G. Anno LI - N. 9.	GAS PLUS ITALIANA (100) (r.u.)	24/5/1963 23/5/1966 20/2/1991 30/3/1992 20/10/1993 9/5/1996 9/5/1996 12/2/2004 20/7/2004	Natura del provvedimento Conferimento Riduzione Trasferimento titolarità Modifica programma lavoro Proroga Cambio intestazione Cambio intestazione Cambio intestazione Cambio intestazione	Decorrenza 24/5/1963 23/5/1966 20/2/1991 30/3/1992 24/5/1993 1/1/1996 1/3/1996 1/1/2004 18/5/2004	-	7,5	BASILICATA (7,5) Matera

ELENCO DELLE CONCESSIONI DI COLTIVAZIONE ACCORDATE NELLA TERRAFERMA - Aggiornamento 30/settembre/2009

CODICE E DENOMINAZIONE DELLA CONCESSIONE	TITOLARI DELLA CONCESSIONE e relative quote di partecipazione (%)	PROVVEDIMENTI CONCERNENTI LA CONCESSIONE		PERIODO DI VIGENZA	SCADENZA	AREA (Kmq)	UBICAZIONE DELLA CONCESSIONE
		Data	Natura del provvedimento				
790 COLLE DI LAURO Nota: Presentata: - istanza di proroga pubblicata nel B.U.I.G. Anno XLVII - N. 10; - istanza di proroga pubblicata nel B.U.I.G. Anno LII - N. 10.	EDISON (62,42) (r.u.) GAS PLUS ITALIANA (25,08) ENI (12,5)	9/10/1972 8/3/1978 18/5/1979 25/5/1981 8/6/1985 7/8/1985 8/7/1987 8/8/1991 12/5/1992 4/8/1993 2/9/1993 2/9/1993 9/5/1996 13/2/1998 23/11/1998 15/9/1999 20/3/2000 20/4/2001 18/9/2001 12/2/2004 12/2/2004 20/7/2004	Natura del provvedimento Unificazione Estensione titolarità Cambio intestazione quota Estensione titolarità Cambio intestazione quota Proroga Cambio intestazione quota Trasferimento quota e nomina r.u. Cambio intestazione quota Cambio intestazione quota Trasferimento quota e nomina r.u. Cambio intestazione quota Cambio intestazione quota Cambio intestazione quota Cambio intestazione quota Cambio intestazione quota Trasferimento quota Intestazione quota Cambio intestazione quota Cambio intestazione quota	9/10/1972 8/3/1978 27/11/1978 25/5/1981 1/1/1985 13/9/1994 1/12/1986 1/7/1989 19/6/1991 23/4/1992 1/8/1992 4/11/1992 1/3/1996 1/1/1998 29/6/1998 1/7/1999 1/1/2000 1/10/2000 29/6/2001 1/12/2003 1/1/2004 18/5/2004	-	33,6248	MOLISE (33,6248) Campobasso

CODICE E DENOMINAZIONE DELLA CONCESSIONE	TITOLARI DELLA CONCESSIONE e relative quote di partecipazione (%)	PROVVEDIMENTI CONCERNENTI LA CONCESSIONE		PERIODO DI VIGENZA	SCADENZA	AREA (Kmq)	UBICAZIONE DELLA CONCESSIONE
		Data	Natura del provvedimento				
795 MONTE CASTELLANO	ENI (50) (r.u.) EDISON (50)	31/10/1974 8/6/1985 2/7/1986 8/8/1991 12/5/1992 2/9/1993 13/2/1998 12/2/2004 6/6/2006 13/2/2007	Natura del provvedimento Conferimento Cambio intestazione quota Modifica quota produzione Trasferimento quota Cambio intestazione quota Cambio intestazione quota Cambio intestazione quota Intestazione quota Proroga Rettifica	30/6/1974 1/1/1985 2/7/1986 1/7/1989 19/6/1991 1/8/1992 4/11/1992 1/1/1998 1/12/2003 30/6/2004 6/6/2006	-	25	MARCHE (25) Ascoli Piceno

ELENCO DELLE CONCESSIONI DI COLTIVAZIONE ACCORDATE NELLA TERRAFERMA - Aggiornamento 30/settembre/2009

805	CODICE E DENOMINAZIONE DELLA CONCESSIONE TORRENTE VULGANO Nota: Presentata istanza di proroga pubblicata nel B.U.I.G. Anno L - N. 4.	TITOLARI DELLA CONCESSIONE e relative quote di partecipazione (%) ENI (100) (r.u.)	PROVVEDIMENTI CONCERNENTI LA CONCESSIONE Data 4/3/1977 16/6/1981 13/2/1998 Natura del provvedimento Conferimento Trasferimento Cambio intestazione	PERIODO DI VIGENZA -	SCADENZA 04/03/2007	AREA (Kmq) 41,75	UBICAZIONE DELLA CONCESSIONE PUGLIA (41,75) Foggia
808	CODICE E DENOMINAZIONE DELLA CONCESSIONE MONTE MORRONE Nota: Presentata istanza di proroga pubblicata nel B.U.I.G. Anno L - N. 10.	TITOLARI DELLA CONCESSIONE e relative quote di partecipazione (%) GAS PLUS ITALIANA (100) (r.u.)	PROVVEDIMENTI CONCERNENTI LA CONCESSIONE Data 1/9/1977 9/5/1996 9/5/1996 12/2/2004 20/7/2004 Natura del provvedimento Conferimento Cambio intestazione Cambio intestazione Cambio intestazione	PERIODO DI VIGENZA -	SCADENZA 01/09/2007	AREA (Kmq) 29,72	UBICAZIONE DELLA CONCESSIONE BASILICATA (29,72) Matera
809	CODICE E DENOMINAZIONE DELLA CONCESSIONE CAPO COLONNE	TITOLARI DELLA CONCESSIONE e relative quote di partecipazione (%) ENI (100) (r.u.)	PROVVEDIMENTI CONCERNENTI LA CONCESSIONE Data 3/9/1977 13/2/1998 16/7/2008 Natura del provvedimento Conferimento Cambio intestazione Proroga	PERIODO DI VIGENZA -	SCADENZA 03/09/2017	AREA (Kmq) 64,68	UBICAZIONE DELLA CONCESSIONE CALABRIA (64,68) Catanzaro
810	CODICE E DENOMINAZIONE DELLA CONCESSIONE FIUME TRESTE Nota: Presentata istanza di proroga pubblicata nel B.U.I.G. Anno XLIX - N. 1.	TITOLARI DELLA CONCESSIONE e relative quote di partecipazione (%) ENI (100) (r.u.)	PROVVEDIMENTI CONCERNENTI LA CONCESSIONE Data 24/11/1977 8/7/1987 13/2/1998 4/4/2000 11/2/2002 11/2/2002 29/7/2002 Natura del provvedimento Unificazione Proroga Cambio intestazione Modifica programma lavoro Conferma Proroga Modifica programma lavoro Rettifica	PERIODO DI VIGENZA -	SCADENZA 21/11/2005	AREA (Kmq) 115,5977	UBICAZIONE DELLA CONCESSIONE ABRUZZO (109,5977) Chieti MOLISE (6) Campobasso
816	CODICE E DENOMINAZIONE DELLA CONCESSIONE CALCIANO	TITOLARI DELLA CONCESSIONE e relative quote di partecipazione (%) ENI (100) (r.u.)	PROVVEDIMENTI CONCERNENTI LA CONCESSIONE Data 25/1/1982 10/3/1988 18/12/1995 13/2/1998 Natura del provvedimento Conferimento Riduzione Approvazione programma lavoro Cambio intestazione	PERIODO DI VIGENZA -	SCADENZA 25/01/2012	AREA (Kmq) 65,26	UBICAZIONE DELLA CONCESSIONE BASILICATA (65,26) Potenza Matera

ELENCO DELLE CONCESSIONI DI COLTIVAZIONE ACCORDATE NELLA TERRAFERMA - Aggiornamento 30/settembre/2009

817	CODICE E DENOMINAZIONE DELLA CONCESSIONE	TITOLARI DELLA CONCESSIONE e relative quote di partecipazione (%)	PROVVEDIMENTI CONCERNENTI LA CONCESSIONE		PERIODO DI VIGENZA	SCADENZA	AREA (Kmq)	UBICAZIONE DELLA CONCESSIONE
			Data	Natura del provvedimento				
	S. MARIA IMBARO	ENI (100) (r.u.)	25/1/1982	Natura del provvedimento Conferimento	XXVI - 5	25/01/2012	99,51	ABRUZZO (99,51) Chieti
	Nota: Presentata istanza di rinuncia pubblicata nel B.U.I.G. Anno XLVII - N. 2.		14/1/1994	Sospensione attività di sviluppo	XXXVIII - 2			
			27/2/1995	Sospensione attività produzione	XXXIX - 3			
			27/2/1995	Approvazione nuovo programma di ricerca	XXXIX - 3			
			13/6/1997	Modifica programma sviluppo	XLI - 7			
			13/2/1998	Cambio intestazione	XLII - 3			
818	CODICE E DENOMINAZIONE DELLA CONCESSIONE	TITOLARI DELLA CONCESSIONE e relative quote di partecipazione (%)	PROVVEDIMENTI CONCERNENTI LA CONCESSIONE		PERIODO DI VIGENZA	SCADENZA	AREA (Kmq)	UBICAZIONE DELLA CONCESSIONE
			Data	Natura del provvedimento				
	MASSERIA SPAVENTO	EDISON (50) (r.u.) ENI (50)	28/5/1982	Natura del provvedimento Conferimento	XXVI - 8	28/05/2012	94,78	PUGLIA (44,83) Foggia
	Nota: Presentata istanza di rinuncia pubblicata nel B.U.I.G. - Anno XLIII - N. 12		4/2/1984	Cambio intestazione quota	XXVIII - 4			
			10/7/1984	Trasferimento quota	XXXIII - 10			
			16/7/1984	Cambio intestazione quota	XXIX - 10			
			8/8/1991	Trasferimento quota e nomina r.u.	XXXVI - 6			
			12/5/1992	Cambio intestazione quota	XXXVI - 11			
			20/5/1992	Modifica programma sviluppo	XXXVI - 6			
			2/9/1993	Trasferimento quota e nomina r.u.	XXXVII - 10			
			2/9/1993	Cambio intestazione quota	XXXVII - 10			
			27/6/1996	Modifica programma lavoro	XL - 8			
			13/2/1998	Cambio intestazione quota	XLII - 3			
			29/9/1999	Sospensione temporanea dei lavori	XLIII - 10			
			12/2/2004	Intestazione quota	XLVIII - 3			
819	CODICE E DENOMINAZIONE DELLA CONCESSIONE	TITOLARI DELLA CONCESSIONE e relative quote di partecipazione (%)	PROVVEDIMENTI CONCERNENTI LA CONCESSIONE		PERIODO DI VIGENZA	SCADENZA	AREA (Kmq)	UBICAZIONE DELLA CONCESSIONE
			Data	Natura del provvedimento				
	MASSERIA VERTICCHIO	ENI (100) (r.u.)	1/7/1982	Natura del provvedimento Unificazione	XXVI - 11	10/02/2014	36,5	MOLISE (36,5) Campobasso
			7/8/1985	Approvazione ampliamento programma di lavoro	XXIX - 9			
			3/6/1994	Proroga	XXXVIII - 7			
			3/6/1994	Approvazione nuovo programma di sviluppo e ricerca	XXXVIII - 7			
			28/11/1996	Modifica programma sviluppo	XL - 12			
			13/2/1998	Cambio intestazione	XLII - 3			
			1/10/2008	Proroga	LII - 11			

ELENCO DELLE CONCESSIONI DI COLTIVAZIONE ACCORDATE NELLA TERRAFERMA - Aggiornamento 30/settembre/2009

CODICE E DENOMINAZIONE DELLA CONCESSIONE	TITOLARI DELLA CONCESSIONE e relative quote di partecipazione (%)	PROVVEDIMENTI CONCERNENTI LA CONCESSIONE		PERIODO DI VIGENZA	SCADENZA	AREA (Kmq)	UBICAZIONE DELLA CONCESSIONE
		Data	Natura del provvedimento				
820 CASTEL DI LAMA	MEDOILGAS ITALIA (26) (r.u.) ENI (34) EDISON (30) SVILUPPO RISORSE NATURALI (10)	27/1/1983 7/3/1984 16/7/1985 24/5/1990 12/5/1992 2/9/1993 14/6/1996 14/6/1996 13/2/1998 5/4/2002 17/3/2003 10/11/2003 12/2/2004 30/6/2005 16/4/2008	Natura del provvedimento Conferimento Cambio intestazione quota Cambio intestazione quota Trasferimento quota e nomina r.u. Trasferimento quota Cambio intestazione quota Trasferimento quota Cambio intestazione quota e nomina r.u. Cambio intestazione quota Cambio intestazione quota Trasferimento quota Assunzione quota Trasferimento quota Intestazione quota Trasferimento quota Cambio intestazione quota	-	21/01/2013	184,07	MARCHE (104,17) Ascoli Piceno ABRUZZO (79,9) Teramo
821 MELANICO	GAS PLUS ITALIANA (100) (r.u.)	2/8/1983 25/7/1984 25/7/1984 24/10/1986 20/1/1993 9/5/1996 12/2/2004 20/7/2004	Natura del provvedimento Conferimento Cambio intestazione quota Trasferimento quota Assunzione quota Trasferimento Cambio intestazione Cambio intestazione Cambio intestazione	-	17/12/2012	59,14	PUGLIA (45,39) Foggia MOLISE (13,75) Campobasso
823 TEMPA ROSSA	ENI (70) (r.u.) EDISON (30)	22/3/1984 8/6/1985 8/8/1991 12/5/1992 2/9/1993 2/9/1993 13/2/1998 7/12/1999 12/2/2004	Natura del provvedimento Conferimento Cambio intestazione quota Trasferimento quota Cambio intestazione quota Trasferimento quota Cambio intestazione quota Cambio intestazione quota Modifica programma sviluppo Intestazione quota	-	04/04/2013	69,05	BASILICATA (69,05) Matera

ELENCO DELLE CONCESSIONI DI COLTIVAZIONE ACCORDATE NELLA TERRAFERMA - Aggiornamento 30/settembre/2009

CODICE E DENOMINAZIONE DELLA CONCESSIONE	TITOLARI DELLA CONCESSIONE e relative quote di partecipazione (%)	PROVVEDIMENTI CONCERNENTI LA CONCESSIONE		PERIODO DI VIGENZA	SCADENZA	AREA (Km ^q)	UBICAZIONE DELLA CONCESSIONE
		Data	Natura del provvedimento				
826 S. BENEDETTO DEL TRONTO	ENI (85,5) (r.u.) EDISON (12,5) GAS PLUS ITALIANA (2)	6/11/1984	Natura del provvedimento	Decorrenza	10/09/2014	87,22	MARCHE (87,22) Ascoli Piceno
		6/11/1984	Conferimento	10/9/1984			
		21/3/1989	Trasferimento quota	21/3/1989			
		10/7/1992	Trasferimento quota	3/11/1989			
		29/3/1994	Trasferimento quota	29/12/1993			
		29/3/1994	Trasferimento quota	21/2/1994			
		16/10/1995	Modifica programma lavoro	16/10/1995			
		2/4/1996	Riesame art. 3 D.M. 16/10/95	2/4/1996			
		8/5/1996	Modifica programma lavoro	8/5/1996			
		9/5/1996	Cambio intestazione quota	1/3/1996			
		6/3/1997	Trasferimento quota	29/1/1997			
		13/2/1998	Cambio intestazione quota	1/1/1998			
		23/11/1998	Cambio intestazione quota	29/6/1998			
		15/9/1999	Cambio intestazione quota	1/7/1999			
		12/2/2004	Cambio intestazione quota	1/12/2003			
		12/2/2004	Cambio intestazione quota	1/1/2004			
		20/7/2004	Cambio intestazione quota	18/5/2004			

CODICE E DENOMINAZIONE DELLA CONCESSIONE	TITOLARI DELLA CONCESSIONE e relative quote di partecipazione (%)	PROVVEDIMENTI CONCERNENTI LA CONCESSIONE		PERIODO DI VIGENZA	SCADENZA	AREA (Km ^q)	UBICAZIONE DELLA CONCESSIONE
		Data	Natura del provvedimento				
828 MAFALDA	GAS PLUS ITALIANA (60) (r.u.) EDISON (40)	7/3/1985	Natura del provvedimento	Decorrenza	03/12/2014	79,4	MOLISE (79,4) Campobasso
		7/3/1985	Conferimento	3/12/1984			
		4/8/1993	Cambio intestazione quota	23/4/1992			
		17/6/1994	Ampliamento	17/6/1994			
		9/5/1996	Cambio intestazione quota	1/3/1996			
		23/11/1998	Cambio intestazione quota	29/6/1998			
		15/9/1999	Cambio intestazione quota	1/7/1999			
		12/2/2004	Intestazione quota	1/12/2003			
		12/2/2004	Cambio intestazione quota	1/1/2004			
		20/7/2004	Cambio intestazione quota	18/5/2004			

CODICE E DENOMINAZIONE DELLA CONCESSIONE	TITOLARI DELLA CONCESSIONE e relative quote di partecipazione (%)	PROVVEDIMENTI CONCERNENTI LA CONCESSIONE		PERIODO DI VIGENZA	SCADENZA	AREA (Km ^q)	UBICAZIONE DELLA CONCESSIONE
		Data	Natura del provvedimento				
829 MACERATA	GAS PLUS ITALIANA (100) (r.u.)	22/4/1985	Natura del provvedimento	Decorrenza	12/08/2014	217,91	MARCHE (217,91) Macerata Ascoli Piceno
		22/4/1985	Conferimento	12/8/1984			
		29/6/1990	Trasferimento	29/6/1990			
		15/6/1995	Approvazione nuovo programma di esplorazione	15/6/1995			
		8/5/1996	Modifica programma lavoro	8/5/1996			
		9/5/1996	Cambio intestazione	1/1/1996			
		9/5/1996	Cambio intestazione	1/3/1996			
		12/2/2004	Cambio intestazione quota	1/1/2004			
		20/7/2004	Cambio intestazione	18/5/2004			

ELENCO DELLE CONCESSIONI DI COLTIVAZIONE ACCORDATE NELLA TERRAFERMA - Aggiornamento 30/settembre/2009

838	CODICE E DENOMINAZIONE DELLA CONCESSIONE	TITOLARI DELLA CONCESSIONE e relative quote di partecipazione (%)	PROVVEDIMENTI CONCERNENTI LA CONCESSIONE		PERIODO DI VIGENZA	SCADENZA	AREA (Kmq)	UBICAZIONE DELLA CONCESSIONE
			Data	Natura del provvedimento				
	MONTE VRECCIARO	ENI (100) (r.u.)	14/1/1987	Conferimento	XXXI - 2	31/08/2014	31,84	PUGLIA (31,84)
			13/2/1998	Cambio intestazione	XLII - 3			Foggia
	Nota: Presentata istanza di rinuncia pubblicata nel B.U.I.G. Anno XLVIII - N. 11.							
839	CODICE E DENOMINAZIONE DELLA CONCESSIONE	TITOLARI DELLA CONCESSIONE e relative quote di partecipazione (%)	PROVVEDIMENTI CONCERNENTI LA CONCESSIONE		PERIODO DI VIGENZA	SCADENZA	AREA (Kmq)	UBICAZIONE DELLA CONCESSIONE
			Data	Natura del provvedimento				
	MONTIGNANO	EDISON (50) (r.u.) GAS PLUS ITALIANA (50)	15/4/1987	Conferimento	XXXI - 11	17/07/2016	93,48	MARCHE (93,48)
			21/3/1989	Sostituzione art. 2 D.M. 15/4/87	XXXIII - 8			Ancona
			21/3/1989	Trasferimento quota e nomina r.u.	XXXIII - 8			
			10/10/1990	Trasferimento quota e nomina r.u.	XXXV - 5			
			4/8/1993	Cambio intestazione quota	XXXVII - 10			
			9/5/1996	Cambio intestazione quota	XL - 6			
			13/5/1997	Modifica programma lavoro	XLI - 6			
			23/11/1998	Cambio intestazione quota	XLII - 12			
			15/9/1999	Cambio intestazione quota	XLIII - 10			
			12/2/2004	Cambio intestazione quota	XLVIII - 3			
			12/2/2004	Cambio intestazione quota	XLVIII - 3			
			20/7/2004	Cambio intestazione quota	XLVIII - 8			
841	CODICE E DENOMINAZIONE DELLA CONCESSIONE	TITOLARI DELLA CONCESSIONE e relative quote di partecipazione (%)	PROVVEDIMENTI CONCERNENTI LA CONCESSIONE		PERIODO DI VIGENZA	SCADENZA	AREA (Kmq)	UBICAZIONE DELLA CONCESSIONE
			Data	Natura del provvedimento				
	SETTEFINESTRE	GAS PLUS ITALIANA (100) (r.u.)	8/7/1987	Conferimento	XXXII - 3	08/07/2017	65	MARCHE (65)
			10/7/1991	Trasferimento quota e nomina r.u.	XXXVI - 1			Macerata
			10/7/1991	Trasferimento quota	XXXVI - 1			Ancona
			9/5/1996	Cambio intestazione quota	XL - 6			
			13/5/1997	Modifica programma lavoro	XLI - 6			
			20/3/2000	Cambio intestazione quota	XLIV - 4			
			20/4/2001	Cambio intestazione quota	XLV - 5			
			18/9/2001	Trasferimento quota	XLV - 10			
			12/2/2004	Cambio intestazione	XLVIII - 3			
			20/7/2004	Cambio intestazione	XLVIII - 8			
			27/4/2005	Trasferimento quota e nomina r.u.	LII - 3			
			5/5/2008	Assunzione quota	LII - 6			

ELENCO DELLE CONCESSIONI DI COLTIVAZIONE ACCORDATE NELLA TERRAFERMA - Aggiornamento 30/settembre/2009

CODICE E DENOMINAZIONE DELLA CONCESSIONE	TITOLARI DELLA CONCESSIONE e relative quote di partecipazione (%)	PROVVEDIMENTI CONCERNENTI LA CONCESSIONE		PERIODO DI VIGENZA	SCADENZA	AREA (Kmq)	UBICAZIONE DELLA CONCESSIONE
		Data	Natura del provvedimento				
856 TORRENTE CIGNO	MEDOILGAS ITALIA (45) (r.u.) GAS PLUS ITALIANA (55)	25/1/1990	Conferimento	7/3/1989	-	154,44	MOLISE (154,44) Campobasso
		12/5/1992	Cambio intestazione quota	19/6/1991			
		6/8/1993	Trasferimento quota	7/6/1991			
		6/8/1993	Trasferimento quota	4/11/1992			
		6/8/1993	Approvazione nuovo programma lavoro	6/8/1993			
		10/3/1994	Assunzione quota	26/11/1993			
		9/5/1996	Cambio intestazione quota	1/3/1996			
		14/6/1996	Trasferimento quota e nomina r.u.	1/1/1996			
		14/6/1996	Cambio intestazione quota e nomina r.u.	23/1/1996			
		5/4/2002	Trasferimento quota	29/11/2001			
		12/2/2004	Cambio intestazione quota	1/1/2004			
		20/7/2004	Cambio intestazione quota	18/5/2004			
		30/6/2005	Trasferimento quota	26/4/2005			
		16/4/2008	Cambio intestazione quota	12/2/2008			
857 S. TEODORO	MEDOILGAS ITALIA (100) (r.u.)	30/9/1990	Conferimento	5/9/1989	-	59,25	BASILICATA (59,25) Matera
		30/9/1990	Trasferimento quota	30/9/1990			
		12/5/1992	Cambio intestazione quota	19/6/1991			
		2/9/1993	Trasferimento quota	1/8/1992			
		2/9/1993	Cambio intestazione quota	4/11/1992			
		12/11/1993	Trasferimento quota	6/4/1993			
		9/5/1996	Cambio intestazione quota	1/3/1996			
		14/6/1996	Trasferimento quota e nomina r.u.	1/1/1996			
		14/6/1996	Cambio intestazione quota	23/1/1996			
		7/12/1999	Trasferimento quota	28/9/1999			
		8/3/2000	Trasferimento quote	4/2/2000			
		17/11/2000	Trasferimento quota	10/8/2000			
		17/11/2000	Trasferimento quota e nomina r.u.	4/10/2000			
		19/10/2001	Trasferimento quota e nomina r.u.	1/8/2001			
8/10/2004	Trasferimento quota	31/12/2002					
3/12/2004	Trasferimento quota	2/3/2004					
30/6/2005	Trasferimento	26/4/2005					
16/4/2008	Intestazione	12/2/2008					

ELENCO DELLE CONCESSIONI DI COLTIVAZIONE ACCORDATE NELLA TERRAFERMA - Aggiornamento 30/settembre/2009

CODICE E DENOMINAZIONE DELLA CONCESSIONE	TITOLARI DELLA CONCESSIONE e relative quote di partecipazione (%)	PROVVEDIMENTI CONCERNENTI LA CONCESSIONE		PERIODO DI VIGENZA	SCADENZA	AREA (Kmq)	UBICAZIONE DELLA CONCESSIONE
		Data	Natura del provvedimento				
867 MONTE URANO	EDISON (40) (r.u.) ENI (60)	30/3/1992	Natura del provvedimento Conferimento	Decorrenza 26/10/1989	XXXVI - 10	37,35	MARCHE (37,35) Ascoli Piceno
		4/8/1993	Cambio intestazione quota	23/4/1992	XXXVII - 10		
		2/9/1993	Trasferimento quota e nomina r.u.	1/8/1992	XXXVII - 10		
		2/9/1993	Cambio intestazione quota	4/11/1992	XXXVII - 10		
		5/7/1994	Modifica programma lavoro	5/7/1994	XXXVIII - 8		
		13/2/1998	Cambio intestazione quota	1/1/1998	XLII - 3		
		23/11/1998	Cambio intestazione quota	29/6/1998	XLII - 12		
		15/9/1999	Cambio intestazione quota	1/7/1999	XLIII - 10		
		12/2/2004	Intestazione quota	1/12/2003	XLVIII - 3		
		17/4/2009	Riduzione	7/10/2008	LIII - 5		
868							
MASSERIA PETRILLI	MEDOILGAS ITALIA (50) (r.u.) GAS PLUS ITALIANA (50)	21/5/1992	Natura del provvedimento Conferimento	Decorrenza 19/5/1990	XXXVI - 11	118,28	PUGLIA (118,28) Foggia
		4/3/1994	Trasferimento quota	1/9/1993	XXXVIII - 4		
		4/3/1994	Ampliamento	4/3/1994	XXXVIII - 4		
		9/5/1996	Cambio intestazione quota	1/3/1996	XL - 6		
		14/6/1996	Trasferimento quota e nomina r.u.	1/1/1996	XL - 7		
		14/6/1996	Cambio intestazione quota	23/1/1996	XL - 7		
		9/5/2001	Trasferimento quota	14/9/2000	XLV - 6		
		30/10/2001	Trasferimento quota	2/7/2001	XLV - 11		
		5/4/2002	Trasferimento quota	29/11/2001	XLVI - 12		
		4/4/2003	Assunzione quota	26/11/2002	XLVII - 5		
		12/2/2004	Cambio intestazione quota	1/1/2004	XLVIII - 3		
		20/7/2004	Cambio intestazione quota	18/5/2004	XLVIII - 8		
		8/10/2004	Trasferimento quota	31/12/2002	XLVIII - 11		
		30/6/2005	Trasferimento quota	26/4/2005	XLIX - 7		
		16/4/2008	Cambio intestazione quota	12/2/2008	LII - 5		
869							
S. ANDREA	MEDOILGAS ITALIA (40) (r.u.) EDISON (50) PETROREP ITALIANA (10)	8/8/1992	Natura del provvedimento Conferimento	Decorrenza 8/8/1992	XXXVI - 12	164,32	VENETO (164,32) Treviso
		2/9/1993	Trasferimento quota	1/8/1992	XXXVII - 10		
		2/9/1993	Cambio intestazione quota	4/11/1992	XXXVII - 10		
		14/6/1996	Trasferimento quota e nomina r.u.	1/1/1996	XL - 7		
		14/6/1996	Cambio intestazione quota	23/1/1996	XL - 7		
		5/4/2002	Trasferimento quota	29/11/2001	XLVI - 12		
		12/2/2004	Intestazione quota	1/12/2003	XLVIII - 3		
		30/6/2005	Trasferimento quota	26/4/2005	XLIX - 7		
		16/4/2008	Cambio intestazione quota	12/2/2008	LII - 5		

ELENCO DELLE CONCESSIONI DI COLTIVAZIONE ACCORDATE NELLA TERRAFERMA - Aggiornamento 30/settembre/2009

870	CODICE E DENOMINAZIONE DELLA CONCESSIONE MONTE VERDESE	TITOLARI DELLA CONCESSIONE e relative quote di partecipazione (%) MEDOILGAS ITALIA (60) (r.u.) GAS PLUS ITALIANA (30) PETROREP ITALIANA (10)	PROVVEDIMENTI CONCERNENTI LA CONCESSIONE Data 18/1/1993 9/5/1996 14/6/1996 14/6/1996 5/4/2002 12/2/2004 20/7/2004 30/6/2005 16/4/2008	PROVVEDIMENTI CONCERNENTI LA CONCESSIONE Decorrenza 28/6/1992 1/3/1996 1/1/1996 23/1/1996 29/11/2001 1/1/2004 18/5/2004 26/4/2005 12/2/2008	BUIG XXXVII - 4 XL - 6 XL - 7 XL - 7 XLVI - 12 XLVIII - 3 XLVIII - 8 XLIX - 7 LII - 5	PERIODO DI VIGENZA -	SCADENZA 28/06/2022	AREA (Kmq) 60,02	UBICAZIONE DELLA CONCESSIONE BASILICATA (60,02) Matera
871	CODICE E DENOMINAZIONE DELLA CONCESSIONE CASA MAGGI	TITOLARI DELLA CONCESSIONE e relative quote di partecipazione (%) GAS PLUS ITALIANA (100) (r.u.)	PROVVEDIMENTI CONCERNENTI LA CONCESSIONE Data 15/3/1993 9/5/1996 27/9/1999 12/2/2004 20/7/2004	PROVVEDIMENTI CONCERNENTI LA CONCESSIONE Decorrenza 26/10/1992 1/3/1996 29/4/1999 1/1/2004 18/5/2004	BUIG XXXVII - 4 XL - 6 XLIII - 11 XLVIII - 3 XLVIII - 8	PERIODO DI VIGENZA -	SCADENZA 26/10/2022	AREA (Kmq) 4,98	UBICAZIONE DELLA CONCESSIONE MARCHE (4,98) Ancona
874	CODICE E DENOMINAZIONE DELLA CONCESSIONE MASSERIA VIORANO	TITOLARI DELLA CONCESSIONE e relative quote di partecipazione (%) GAS NATURAL VENDITA ITALIA (100) (r.u.)	PROVVEDIMENTI CONCERNENTI LA CONCESSIONE Data 16/7/1993 12/11/1993 9/5/1996 22/1/1997 23/1/1998 23/1/1998 10/1/2000 30/4/2002 20/3/2003 25/10/2006	PROVVEDIMENTI CONCERNENTI LA CONCESSIONE Decorrenza 10/10/1989 6/4/1993 1/3/1996 22/12/1995 18/3/1997 12/12/1997 20/10/1999 1/3/2002 24/10/2002 1/7/2006	BUIG XXXVII - 9 XXXVII - 12 XL - 6 XLI - 3 XLII - 2 XLII - 2 XLIV - 2 XLVI - 6 XLVII - 4 L - 11	PERIODO DI VIGENZA -	SCADENZA 10/10/2019	AREA (Kmq) 41,61	UBICAZIONE DELLA CONCESSIONE BASILICATA (41,61) Potenza Matera
875	CODICE E DENOMINAZIONE DELLA CONCESSIONE MONTEGRANARO	TITOLARI DELLA CONCESSIONE e relative quote di partecipazione (%) GAS PLUS ITALIANA (25) (r.u.) EDISON (50) ENI (25)	PROVVEDIMENTI CONCERNENTI LA CONCESSIONE Data 20/7/1993 13/2/1998 23/11/1998 15/9/1999 20/3/2000 20/4/2001 18/9/2001 12/2/2004 12/2/2004 20/7/2004	PROVVEDIMENTI CONCERNENTI LA CONCESSIONE Decorrenza 9/11/1992 1/1/1998 29/6/1998 1/7/1999 1/1/2000 1/10/2000 29/6/2001 1/12/2003 1/1/2004 18/5/2004	BUIG XXXVII - 9 XLII - 3 XLII - 12 XLIII - 10 XLIV - 4 XLV - 5 XLV - 10 XLVIII - 3 XLVIII - 3 XLVIII - 8	PERIODO DI VIGENZA -	SCADENZA 09/11/2022	AREA (Kmq) 60,11	UBICAZIONE DELLA CONCESSIONE MARCHE (60,11) Macerata Ascoli Piceno

ELENCO DELLE CONCESSIONI DI COLTIVAZIONE ACCORDATE NELLA TERRAFERMA - Aggiornamento 30/settembre/2009

876	CODICE E DENOMINAZIONE DELLA CONCESSIONE	TITOLARI DELLA CONCESSIONE e relative quote di partecipazione (%)		PROVVEDIMENTI CONCERNENTI LA CONCESSIONE		PERIODO DI VIGENZA	SCADENZA	AREA (Kmq)	UBICAZIONE DELLA CONCESSIONE
		DATA	QUOTA (%)	DATA	NATURA				
	VALLE DEL ROVELLO	2/8/1993	METANO PUGLIA (100) (r.u.)	20/11/1992	Conferimento	-	20/11/2022	37,49	PUGLIA (37,49) Foggia
		17/6/1994		9/3/1994	Trasferimento quote	XXXVII - 9 XXXVIII - 7			
877	CODICE E DENOMINAZIONE DELLA CONCESSIONE	TITOLARI DELLA CONCESSIONE e relative quote di partecipazione (%)		PROVVEDIMENTI CONCERNENTI LA CONCESSIONE		PERIODO DI VIGENZA	SCADENZA	AREA (Kmq)	UBICAZIONE DELLA CONCESSIONE
		DATA	QUOTA (%)	DATA	NATURA				
	MASSIGNANO	20/7/1993	EDISON (50) (r.u.)	6/12/1992	Conferimento	XXXVII - 10	06/12/2022	85,96	MARCHE (85,96) Ascoli Piceno
		4/3/1994	GAS PLUS ITALIANA (50)	4/3/1994	Retifica	XXXVIII - 4			
		9/5/1996		1/3/1996	Cambio intestazione quota	XL - 6			
		23/11/1998		29/6/1998	Cambio intestazione quota	XLII - 12			
		15/9/1999		1/7/1999	Cambio intestazione quota	XLIII - 10			
		20/3/2000		1/1/2000	Cambio intestazione quota	XLIV - 4			
		20/4/2001		1/10/2000	Cambio intestazione quota	XLV - 5			
		18/9/2001		29/6/2001	Trasferimento quota	XLV - 10			
		12/2/2004		1/12/2003	Intestazione quota	XLVIII - 3			
		12/2/2004		1/1/2004	Cambio intestazione quota	XLVIII - 3			
		20/7/2004		18/5/2004	Cambio intestazione quota	XLVIII - 8			
878	CODICE E DENOMINAZIONE DELLA CONCESSIONE	TITOLARI DELLA CONCESSIONE e relative quote di partecipazione (%)		PROVVEDIMENTI CONCERNENTI LA CONCESSIONE		PERIODO DI VIGENZA	SCADENZA	AREA (Kmq)	UBICAZIONE DELLA CONCESSIONE
		DATA	QUOTA (%)	DATA	NATURA				
	MONTEARDONE	6/8/1993	GAS PLUS ITALIANA (67) (r.u.)	6/8/1993	Conferimento	XXXVII - 10	06/08/2023	63,74	EMILIA ROMAGNA (63,74) Parma
		24/1/1994	SVILUPPO RISORSE NATURALI (15)	24/1/1994	Modifica programma lavoro	XXXVIII - 2			
		9/5/1996	MEDOILGAS ITALIA (11)	1/1/1996	Cambio intestazione quota	XL - 6			
		9/5/1996	PETROREP ITALIANA (7)	1/3/1996	Cambio intestazione quota	XL - 6			
		14/6/1996		1/1/1996	Trasferimento quota e nomina r.u.	XL - 7			
		14/6/1996		23/1/1996	Cambio intestazione quota	XL - 7			
		5/4/2002		29/11/2001	Trasferimento quota	XLVI - 12			
		30/7/2002		1/7/2002	Nomina r.u.	XLVI - 10			
		10/11/2003		30/9/2003	Trasferimento quota	XLVII - 12			
		12/2/2004		1/1/2004	Cambio intestazione quota	XLVIII - 3			
		20/7/2004		18/5/2004	Cambio intestazione quota	XLVIII - 8			
		30/6/2005		26/4/2005	Trasferimento quota	XLIX - 7			
		16/4/2008		12/2/2008	Cambio intestazione quota	LII - 5			

ELENCO DELLE CONCESSIONI DI COLTIVAZIONE ACCORDATE NELLA TERRAFERMA - Aggiornamento 30/settembre/2009

881	CODICE E DENOMINAZIONE DELLA CONCESSIONE	TITOLARI DELLA CONCESSIONE e relative quote di partecipazione (%)	PROVVEDIMENTI CONCERNENTI LA CONCESSIONE		PERIODO DI VIGENZA	SCADENZA	AREA (Kmq)	UBICAZIONE DELLA CONCESSIONE
			Data	Natura del provvedimento				
	FORNOVO DI TARO	GAS PLUS ITALIANA (71,43) (r.u.) MEDOILGAS ITALIA (21,43) PETROREP ITALIANA (7,14)	24/1/1994	Natura del provvedimento Conferimento	XXXVIII - 2	24/01/2024	12,5	EMILIA ROMAGNA (12,5) Parma
			9/5/1996	Cambio intestazione quota	XL - 6			
			9/5/1996	Cambio intestazione quota	XL - 6			
			14/6/1996	Trasferimento quota	XL - 7			
			14/6/1996	Cambio intestazione quota	XL - 7			
			5/4/2002	Trasferimento quota	XLVI - 12			
			12/2/2004	Cambio intestazione quota	XLVIII - 3			
			20/7/2004	Cambio intestazione quota	XLVIII - 8			
			30/6/2005	Trasferimento quota	XLIX - 7			
			16/4/2008	Cambio intestazione quota	LII - 5			
884	BOMBIANA	LAZZI GAS (100) (r.u.)	9/8/1994	Natura del provvedimento Conferimento	XXXVIII - 9	09/08/2024	16,17	EMILIA ROMAGNA (16,17) Bologna
885	LUCERA	GAS PLUS ITALIANA (81,6) (r.u.) MEDOILGAS ITALIA (13,6) EDISON (4,8)	30/12/1994	Natura del provvedimento Unificazione	XXXIX - 1	31/07/2017	155,86	PUGLIA (155,86) Foggia
			24/1/1996	Modifica programma lavoro	XL - 2			
			9/5/1996	Cambio intestazione quota	XL - 6			
			14/6/1996	Trasferimento quota	XL - 7			
			14/6/1996	Cambio intestazione quota	XL - 7			
			12/3/1997	Modifica programma sviluppo	XLI - 4			
			5/4/2002	Trasferimento quota	XLVI - 12			
			12/2/2004	Intestazione quota	XLVIII - 3			
			12/2/2004	Cambio intestazione quota	XLVIII - 3			
			20/7/2004	Cambio intestazione quota	XLVIII - 8			
			30/6/2005	Trasferimento quota	XLIX - 7			
			16/4/2008	Cambio intestazione quota	LII - 5			
			15/5/2008	Proroga	LII - 6			
886	MANARA	ENI (100) (r.u.)	18/9/1997	Natura del provvedimento Attribuzione	XLI - 10	01/01/2017	54,13	EMILIA ROMAGNA (48,18) Ferrara ZONA A (5,95)

ELENCO DELLE CONCESSIONI DI COLTIVAZIONE ACCORDATE NELLA TERRAFERMA - Aggiornamento 30/settembre/2009

888	CODICE E DENOMINAZIONE DELLA CONCESSIONE	TITOLARI DELLA CONCESSIONE e relative quote di partecipazione (%)	PROVVEDIMENTI CONCERNENTI LA CONCESSIONE	PERIODO DI VIGENZA	SCADENZA	AREA (Kmq)	UBICAZIONE DELLA CONCESSIONE
	POMPOSA	ENI (100) (r.u.)	Data 18/9/1997 Natura del provvedimento Attribuzione	Decorrenza 1/1/1997 XLI - 10	-	55,21	EMILIA ROMAGNA (55,21) Ferrara
889	CODICE E DENOMINAZIONE DELLA CONCESSIONE	TITOLARI DELLA CONCESSIONE e relative quote di partecipazione (%)	PROVVEDIMENTI CONCERNENTI LA CONCESSIONE	PERIODO DI VIGENZA	SCADENZA	AREA (Kmq)	UBICAZIONE DELLA CONCESSIONE
	CASTEGGIO	GAS PLUS ITALIANA (100) (r.u.)	Data 20/10/1997 Natura del provvedimento Attribuzione 26/4/2001 Trasferimento 12/2/2004 Cambio intestazione 20/7/2004 Cambio intestazione	Decorrenza 1/1/1997 XLI - 10 26/2/2001 XLV - 5 1/1/2004 XLVIII - 3 18/5/2004 XLVIII - 8	-	65,7	LOMBARDIA (65,7) Pavia
890	CODICE E DENOMINAZIONE DELLA CONCESSIONE	TITOLARI DELLA CONCESSIONE e relative quote di partecipazione (%)	PROVVEDIMENTI CONCERNENTI LA CONCESSIONE	PERIODO DI VIGENZA	SCADENZA	AREA (Kmq)	UBICAZIONE DELLA CONCESSIONE
	CAVIAGA	ENI (100) (r.u.)	Data 20/10/1997 Natura del provvedimento Attribuzione 21/10/2003 Proroga	Decorrenza 1/1/1997 XLI - 10 1/1/2002 XLVII - 11	-	113,87	LOMBARDIA (113,87) Lodi Cremona
891	CODICE E DENOMINAZIONE DELLA CONCESSIONE	TITOLARI DELLA CONCESSIONE e relative quote di partecipazione (%)	PROVVEDIMENTI CONCERNENTI LA CONCESSIONE	PERIODO DI VIGENZA	SCADENZA	AREA (Kmq)	UBICAZIONE DELLA CONCESSIONE
	CIGNONE	ENI (100) (r.u.)	Data 20/10/1997 Natura del provvedimento Attribuzione 6/11/2001 Conferma	Decorrenza 1/1/1997 XLI - 10 6/11/2001 XLV - 12	-	135,59	LOMBARDIA (135,59) Cremona Brescia
892	CODICE E DENOMINAZIONE DELLA CONCESSIONE	TITOLARI DELLA CONCESSIONE e relative quote di partecipazione (%)	PROVVEDIMENTI CONCERNENTI LA CONCESSIONE	PERIODO DI VIGENZA	SCADENZA	AREA (Kmq)	UBICAZIONE DELLA CONCESSIONE
	CORTEMAGGIORE	ENI (100) (r.u.)	Data 20/10/1997 Natura del provvedimento Attribuzione 15/10/2001 Conferma	Decorrenza 1/1/1997 XLI - 10 15/10/2001 XLV - 11	-	146,03	EMILIA ROMAGNA (144,83) Piacenza Parma LOMBARDIA (1,2) Cremona
894	CODICE E DENOMINAZIONE DELLA CONCESSIONE	TITOLARI DELLA CONCESSIONE e relative quote di partecipazione (%)	PROVVEDIMENTI CONCERNENTI LA CONCESSIONE	PERIODO DI VIGENZA	SCADENZA	AREA (Kmq)	UBICAZIONE DELLA CONCESSIONE
	PONTETIDONE	GAS PLUS ITALIANA (100) (r.u.)	Data 20/10/1997 Natura del provvedimento Attribuzione 1/6/1998 Trasferimento 12/2/2004 Cambio intestazione 20/7/2004 Cambio intestazione	Decorrenza 1/1/1997 XLI - 10 1/4/1998 XLII - 7 1/1/2004 XLVIII - 3 18/5/2004 XLVIII - 8	-	58,35	EMILIA ROMAGNA (56,05) Piacenza LOMBARDIA (2,3) Pavia

Nota: Presentata istanza di rinuncia pubblicata nel B.U.I.G. Anno LIII - N. 2.

ELENCO DELLE CONCESSIONI DI COLTIVAZIONE ACCORDATE NELLA TERRAFERMA - Aggiornamento 30/settembre/2009

897	CODICE E DENOMINAZIONE DELLA CONCESSIONE SORESINA	TITOLARI DELLA CONCESSIONE e relative quote di partecipazione (%) ENI (100) (r.u.)	PROVVEDIMENTI CONCERNENTI LA CONCESSIONE Data 20/10/1997 Natura del provvedimento Attribuzione	PERIODO DI VIGENZA - BUIG XLI - 10	SCADENZA 01/01/2017	AREA (Km ^q) 84,82	UBICAZIONE DELLA CONCESSIONE LOMBARDIA (84,82) Lodi Cremona	
899	CODICE E DENOMINAZIONE DELLA CONCESSIONE VESCOVATO	TITOLARI DELLA CONCESSIONE e relative quote di partecipazione (%) ENI (100) (r.u.)	PROVVEDIMENTI CONCERNENTI LA CONCESSIONE Data 20/10/1997 Natura del provvedimento Attribuzione Decorrenza 1/1/1997 8/5/2002 8/5/2002 21/5/2008 Proroga Proroga Approvazione programma lavoro Proroga	PERIODO DI VIGENZA - BUIG XLI - 10 XLVI - 6 XLVI - 6 LII - 6	SCADENZA 01/01/2012	AREA (Km ^q) 29,13	UBICAZIONE DELLA CONCESSIONE LOMBARDIA (29,13) Cremona	
900	CODICE E DENOMINAZIONE DELLA CONCESSIONE VILLAFORTUNA-TRECATE	TITOLARI DELLA CONCESSIONE e relative quote di partecipazione (%) ENI (100) (r.u.)	PROVVEDIMENTI CONCERNENTI LA CONCESSIONE Data 17/2/1998 Natura del provvedimento Attribuzione	PERIODO DI VIGENZA - BUIG XLII - 3	SCADENZA 01/01/2017	AREA (Km ^q) 142,41	UBICAZIONE DELLA CONCESSIONE PIEMONTE (77,71) Novara LOMBARDIA (64,7) Milano	
902	CODICE E DENOMINAZIONE DELLA CONCESSIONE DOSSO DEGLI ANGELI	TITOLARI DELLA CONCESSIONE e relative quote di partecipazione (%) ENI (100) (r.u.)	PROVVEDIMENTI CONCERNENTI LA CONCESSIONE Data 23/2/1998 Natura del provvedimento Attribuzione	PERIODO DI VIGENZA - BUIG XLII - 3	SCADENZA 01/01/2017	AREA (Km ^q) 118,46	UBICAZIONE DELLA CONCESSIONE EMILIA ROMAGNA (118,46) Ravenna Ferrara	
904	CODICE E DENOMINAZIONE DELLA CONCESSIONE GAGGIANO	TITOLARI DELLA CONCESSIONE e relative quote di partecipazione (%) ENI (100) (r.u.)	PROVVEDIMENTI CONCERNENTI LA CONCESSIONE Data 17/3/1998 Natura del provvedimento Attribuzione	PERIODO DI VIGENZA - BUIG XLII - 4	SCADENZA 01/01/2017	AREA (Km ^q) 101,64	UBICAZIONE DELLA CONCESSIONE LOMBARDIA (101,64) Pavia Milano	
			Nota: Presentata istanza di proroga pubblicata nel B.U.I.G. Anno L - N. 1.					
905	CODICE E DENOMINAZIONE DELLA CONCESSIONE BAGNOLO MELLA	TITOLARI DELLA CONCESSIONE e relative quote di partecipazione (%) ENI (100) (r.u.)	PROVVEDIMENTI CONCERNENTI LA CONCESSIONE Data 21/4/1998 Natura del provvedimento Attribuzione	PERIODO DI VIGENZA - BUIG XLII - 5	SCADENZA 01/01/2017	AREA (Km ^q) 60,43	UBICAZIONE DELLA CONCESSIONE LOMBARDIA (60,43) Brescia	
906	CODICE E DENOMINAZIONE DELLA CONCESSIONE SAN GERVASIO	TITOLARI DELLA CONCESSIONE e relative quote di partecipazione (%) ENI (100) (r.u.)	PROVVEDIMENTI CONCERNENTI LA CONCESSIONE Data 21/4/1998 Natura del provvedimento Attribuzione	PERIODO DI VIGENZA - BUIG XLII - 5	SCADENZA 01/01/2017	AREA (Km ^q) 77,45	UBICAZIONE DELLA CONCESSIONE LOMBARDIA (77,45) Brescia	

ELENCO DELLE CONCESSIONI DI COLTIVAZIONE ACCORDATE NELLA TERRAFERMA - Aggiornamento 30/settembre/2009

908	CODICE E DENOMINAZIONE DELLA CONCESSIONE	TITOLARI DELLA CONCESSIONE e relative quote di partecipazione (%) ENI (100) (r.u.)	Data 22/5/1998	PROVVEDIMENTI CONCERNENTI LA CONCESSIONE Natura del provvedimento Attribuzione	Decorrenza 1/1/1997	BUIG XLII - 6	PERIODO DI VIGENZA -	SCADENZA 01/01/2017	AREA (Kmq) 41,11	UBICAZIONE DELLA CONCESSIONE LOMBARDIA (41,11) Brescia
910	CODICE E DENOMINAZIONE DELLA CONCESSIONE	TITOLARI DELLA CONCESSIONE e relative quote di partecipazione (%) ENI (100) (r.u.)	Data 18/6/1998	PROVVEDIMENTI CONCERNENTI LA CONCESSIONE Natura del provvedimento Attribuzione	Decorrenza 1/1/1997	BUIG XLII - 6	PERIODO DI VIGENZA -	SCADENZA 01/01/2002	AREA (Kmq) 53,02	UBICAZIONE DELLA CONCESSIONE LOMBARDIA (53,02) Milano Bergamo
	CANONICA	Nota: Presentata istanza di proroga pubblicata nel B.U.I.G. - Anno XLV - N. 8								
911	CODICE E DENOMINAZIONE DELLA CONCESSIONE	TITOLARI DELLA CONCESSIONE e relative quote di partecipazione (%) ENI (100) (r.u.)	Data 18/6/1998	PROVVEDIMENTI CONCERNENTI LA CONCESSIONE Natura del provvedimento Attribuzione	Decorrenza 1/1/1997	BUIG XLII - 6	PERIODO DI VIGENZA -	SCADENZA 01/01/2012	AREA (Kmq) 57,85	UBICAZIONE DELLA CONCESSIONE LOMBARDIA (57,85) Milano
913	CODICE E DENOMINAZIONE DELLA CONCESSIONE	TITOLARI DELLA CONCESSIONE e relative quote di partecipazione (%) ENI (100) (r.u.)	Data 18/6/1998 15/10/2001	PROVVEDIMENTI CONCERNENTI LA CONCESSIONE Natura del provvedimento Attribuzione Conferma	Decorrenza 1/1/1997 15/10/2001	BUIG XLII - 6 XLV - 11	PERIODO DI VIGENZA -	SCADENZA 01/01/2017	AREA (Kmq) 84,55	UBICAZIONE DELLA CONCESSIONE LOMBARDIA (84,55) Milano Lodi
914	CODICE E DENOMINAZIONE DELLA CONCESSIONE	TITOLARI DELLA CONCESSIONE e relative quote di partecipazione (%) ENI (100) (r.u.)	Data 8/6/1998	PROVVEDIMENTI CONCERNENTI LA CONCESSIONE Natura del provvedimento Attribuzione	Decorrenza 1/1/1997	BUIG XLII - 6	PERIODO DI VIGENZA -	SCADENZA 01/01/2017	AREA (Kmq) 139,82	UBICAZIONE DELLA CONCESSIONE EMILIA ROMAGNA (139,82) Modena Bologna
915	CODICE E DENOMINAZIONE DELLA CONCESSIONE	TITOLARI DELLA CONCESSIONE e relative quote di partecipazione (%) ENI (100) (r.u.)	Data 15/6/1998	PROVVEDIMENTI CONCERNENTI LA CONCESSIONE Natura del provvedimento Attribuzione	Decorrenza 1/1/1997	BUIG XLII - 6	PERIODO DI VIGENZA -	SCADENZA 01/01/2017	AREA (Kmq) 121,96	UBICAZIONE DELLA CONCESSIONE EMILIA ROMAGNA (121,66) Reggio Emilia Modena Lombardia (0,3) Mantova
916	CODICE E DENOMINAZIONE DELLA CONCESSIONE	TITOLARI DELLA CONCESSIONE e relative quote di partecipazione (%) ENI (100) (r.u.)	Data 15/6/1998	PROVVEDIMENTI CONCERNENTI LA CONCESSIONE Natura del provvedimento Attribuzione	Decorrenza 1/1/1997	BUIG XLII - 6	PERIODO DI VIGENZA -	SCADENZA 01/01/2017	AREA (Kmq) 56,65	UBICAZIONE DELLA CONCESSIONE EMILIA ROMAGNA (56,65) Ravenna
	PORTO CORSINI TERRA									

ELENCO DELLE CONCESSIONI DI COLTIVAZIONE ACCORDATE NELLA TERRAFERMA - Aggiornamento 30/settembre/2009

917	CODICE E DENOMINAZIONE DELLA CONCESSIONE RAVENNA TERRA	TITOLARI DELLA CONCESSIONE e relative quote di partecipazione (%) ENI (100) (r.u.)	Data 15/6/1998	PROVVEDIMENTI CONCERNENTI LA CONCESSIONE Natura del provvedimento Attribuzione	Decorrenza 1/1/1997	BUIG XLII - 6	PERIODO DI VIGENZA -	SCADENZA 01/01/2012	AREA (Kmq) 98,28	UBICAZIONE DELLA CONCESSIONE EMILIA ROMAGNA (98,28) Ravenna
918	CODICE E DENOMINAZIONE DELLA CONCESSIONE RECOVATO	TITOLARI DELLA CONCESSIONE e relative quote di partecipazione (%) GAS PLUS ITALIANA (100) (r.u.)	Data 15/6/1998 26/4/2001 12/2/2004 20/7/2004	PROVVEDIMENTI CONCERNENTI LA CONCESSIONE Natura del provvedimento Attribuzione Trasferimento Cambio intestazione Cambio intestazione	Decorrenza 1/1/1997 26/2/2001 1/1/2004 18/5/2004	BUIG XLII - 6 XLV - 5 XLVIII - 3 XLVIII - 8	PERIODO DI VIGENZA -	SCADENZA 01/01/2017	AREA (Kmq) 36,75	UBICAZIONE DELLA CONCESSIONE EMILIA ROMAGNA (36,75) Modena Bologna
919	CODICE E DENOMINAZIONE DELLA CONCESSIONE RIVALTA	TITOLARI DELLA CONCESSIONE e relative quote di partecipazione (%) ENI (100) (r.u.)	Data 15/6/1998	PROVVEDIMENTI CONCERNENTI LA CONCESSIONE Natura del provvedimento Attribuzione	Decorrenza 1/1/1997	BUIG XLII - 6	PERIODO DI VIGENZA -	SCADENZA 01/01/2002	AREA (Kmq) 19,59	UBICAZIONE DELLA CONCESSIONE EMILIA ROMAGNA (19,59) Reggio Emilia
				Nota: Presentata istanza di proroga pubblicata nel B.U.I.G. - Anno XLV - N. 1						
920	CODICE E DENOMINAZIONE DELLA CONCESSIONE SAN POTTIO	TITOLARI DELLA CONCESSIONE e relative quote di partecipazione (%) ENI (100) (r.u.)	Data 15/6/1998 10/3/2004	PROVVEDIMENTI CONCERNENTI LA CONCESSIONE Natura del provvedimento Attribuzione Proroga	Decorrenza 1/1/1997 1/1/2002	BUIG XLII - 6 XLVIII - 4	PERIODO DI VIGENZA -	SCADENZA 01/01/2007	AREA (Kmq) 73,78	UBICAZIONE DELLA CONCESSIONE EMILIA ROMAGNA (73,78) Ravenna
				Nota: Presentata istanza di proroga pubblicata nel B.U.I.G. - Anno L - N. 1.						
921	CODICE E DENOMINAZIONE DELLA CONCESSIONE TRESIGALLO	TITOLARI DELLA CONCESSIONE e relative quote di partecipazione (%) ENI (100) (r.u.)	Data 15/6/1998 15/10/2001	PROVVEDIMENTI CONCERNENTI LA CONCESSIONE Natura del provvedimento Attribuzione Conferma	Decorrenza 1/1/1997 15/10/2001	BUIG XLII - 6 XLV - 11	PERIODO DI VIGENZA -	SCADENZA 01/01/2017	AREA (Kmq) 100,15	UBICAZIONE DELLA CONCESSIONE EMILIA ROMAGNA (100,15) Ferrara
				Nota: Presentata istanza di rinuncia pubblicata nel B.U.I.G. - Anno XLVIII - N. 9.						
922	CODICE E DENOMINAZIONE DELLA CONCESSIONE ALFONSINE	TITOLARI DELLA CONCESSIONE e relative quote di partecipazione (%) ENI (100) (r.u.)	Data 18/6/1998 27/9/2001	PROVVEDIMENTI CONCERNENTI LA CONCESSIONE Natura del provvedimento Attribuzione Conferma	Decorrenza 1/1/1997 27/9/2001	BUIG XLII - 6 XLV - 10	PERIODO DI VIGENZA -	SCADENZA 01/01/2017	AREA (Kmq) 85,88	UBICAZIONE DELLA CONCESSIONE EMILIA ROMAGNA (85,88) Ravenna
924	CODICE E DENOMINAZIONE DELLA CONCESSIONE SANTERNO	TITOLARI DELLA CONCESSIONE e relative quote di partecipazione (%) ENI (100) (r.u.)	Data 18/6/1998	PROVVEDIMENTI CONCERNENTI LA CONCESSIONE Natura del provvedimento Attribuzione	Decorrenza 1/1/1997	BUIG XLII - 6	PERIODO DI VIGENZA -	SCADENZA 01/01/2017	AREA (Kmq) 39,39	UBICAZIONE DELLA CONCESSIONE EMILIA ROMAGNA (39,39) Ravenna Bologna

ELENCO DELLE CONCESSIONI DI COLTIVAZIONE ACCORDATE NELLA TERRAFERMA - Aggiornamento 30/settembre/2009

926	CODICE E DENOMINAZIONE DELLA CONCESSIONE PIETRAMALA	TITOLARI DELLA CONCESSIONE e relative quote di partecipazione (%) SIM (100) (r.u.)	PROVVEDIMENTI CONCERNENTI LA CONCESSIONE Data 4/8/1999 Natura del provvedimento Unificazione	PERIODO DI VIGENZA - BUIG XLIII - 9 XLIII - 9	SCADENZA 15/01/2006	AREA (Kmq) 27,16	UBICAZIONE DELLA CONCESSIONE TOSCANA (21,86) Firenze EMILIA ROMAGNA (5,3) Bologna
	Nota: Presentata istanza di proroga pubblicata nel B.U.I.G. Anno XLIX - N. 7.						
927	CODICE E DENOMINAZIONE DELLA CONCESSIONE RECOLETA	TITOLARI DELLA CONCESSIONE e relative quote di partecipazione (%) GAS PLUS ITALIANA (100) (r.u.)	PROVVEDIMENTI CONCERNENTI LA CONCESSIONE Data 8/9/1999 12/2/2004 20/7/2004 Natura del provvedimento Conferimento Cambio intestazione Cambio intestazione	PERIODO DI VIGENZA - BUIG XLIII - 10 XLVIII - 3 XLVIII - 8	SCADENZA 08/09/2019	AREA (Kmq) 44,62	UBICAZIONE DELLA CONCESSIONE BASILICATA (44,62) Matera
928	CODICE E DENOMINAZIONE DELLA CONCESSIONE GORGOGNONE	TITOLARI DELLA CONCESSIONE e relative quote di partecipazione (%) TOTAL ITALIA (50) (r.u.) SHELL ITALIA E P (25) ESSO ITALIANA (25)	PROVVEDIMENTI CONCERNENTI LA CONCESSIONE Data 19/11/1999 16/3/2000 20/3/2000 29/11/2000 20/4/2001 15/11/2002 5/6/2003 16/7/2003 12/2/2004 31/7/2007 Natura del provvedimento Unificazione Approvazione nuovo programma di ricerca Cambio intestazione quota Cambio intestazione quota Cambio intestazione quota Trasferimento quota e nomina r.u. Cambio intestazione quota Cambio intestazione quota Cambio intestazione quota Adeguamento programma lavori	PERIODO DI VIGENZA - BUIG XLIII - 12 XLIV - 5 XLIV - 4 XLIV - 12 XLV - 5 XLVI - 12 XLVII - 7 XLVII - 8 XLVIII - 3 LI - 8	SCADENZA 14/07/2013	AREA (Kmq) 290,59	UBICAZIONE DELLA CONCESSIONE BASILICATA (290,59) Potenza Matera
930	CODICE E DENOMINAZIONE DELLA CONCESSIONE MIGLIANICO	TITOLARI DELLA CONCESSIONE e relative quote di partecipazione (%) ENI (100) (r.u.)	PROVVEDIMENTI CONCERNENTI LA CONCESSIONE Data 19/4/2002 6/7/2005 Natura del provvedimento Conferimento Modifica programma lavoro	PERIODO DI VIGENZA 1° periodo BUIG XLVI - 5 XLIX - 8	SCADENZA 19/04/2022	AREA (Kmq) 29,3	UBICAZIONE DELLA CONCESSIONE ABRUZZO (29,3) Chieti
931	CODICE E DENOMINAZIONE DELLA CONCESSIONE QUARTO	TITOLARI DELLA CONCESSIONE e relative quote di partecipazione (%) ENI (66,6666666666667) (r.u.) EDISON (33,3333333333333)	PROVVEDIMENTI CONCERNENTI LA CONCESSIONE Data 12/1/2004 12/2/2004 Natura del provvedimento Conferimento Intestazione quota	PERIODO DI VIGENZA 1° periodo BUIG XLVIII - 2 XLVIII - 3	SCADENZA 12/01/2024	AREA (Kmq) 58,42	UBICAZIONE DELLA CONCESSIONE EMILIA ROMAGNA (58,42) Piacenza
932	CODICE E DENOMINAZIONE DELLA CONCESSIONE VAL D'AGRI	TITOLARI DELLA CONCESSIONE e relative quote di partecipazione (%) ENI (60,77) (r.u.) SHELL ITALIA E P (39,23)	PROVVEDIMENTI CONCERNENTI LA CONCESSIONE Data 28/12/2005 18/2/2008 Natura del provvedimento Unificazione Adeguamento ripartizione quote	PERIODO DI VIGENZA - BUIG L - 1 LII - 3	SCADENZA 26/10/2019	AREA (Kmq) 660,15	UBICAZIONE DELLA CONCESSIONE BASILICATA (660,15) Potenza

ELENCO DELLE CONCESSIONI DI COLTIVAZIONE ACCORDATE NELLA TERRAFERMA - Aggiornamento 30/settembre/2009

933	CODICE E DENOMINAZIONE DELLA CONCESSIONE CAPPARUCCIA	TITOLARI DELLA CONCESSIONE e relative quote di partecipazione (%)	PROVVEDIMENTI CONCERNENTI LA CONCESSIONE	PERIODO DI VIGENZA	SCADENZA	AREA (Kmq)	UBICAZIONE DELLA CONCESSIONE
		ENI (77,8) (r.u.) EDISON (22,2)					
934	CODICE E DENOMINAZIONE DELLA CONCESSIONE CASCINA CASTELLO	TITOLARI DELLA CONCESSIONE e relative quote di partecipazione (%)	PROVVEDIMENTI CONCERNENTI LA CONCESSIONE	PERIODO DI VIGENZA	SCADENZA	AREA (Kmq)	UBICAZIONE DELLA CONCESSIONE
		NORTHSUN ITALIA (100) (r.u.)					
935	CODICE E DENOMINAZIONE DELLA CONCESSIONE SILLARO	TITOLARI DELLA CONCESSIONE e relative quote di partecipazione (%)	PROVVEDIMENTI CONCERNENTI LA CONCESSIONE	PERIODO DI VIGENZA	SCADENZA	AREA (Kmq)	UBICAZIONE DELLA CONCESSIONE
		NORTHSUN ITALIA (65) (r.u.) PO VALLEY OPERATIONS PTY (35)					

ELENCO DELLE CONCESSIONI DI COLTIVAZIONE ACCORDATE NEL SOTTOFONDO MARINO - Aggiornamento 30/settembre/2009

CONCESSIONI DI COLTIVAZIONE ACCORDATE NEL SOTTOFONDO MARINO

Leggi 21 luglio 1967, n. 613 e successive modificazioni, 9 gennaio 1991, n. 9 e Decreto Legislativo 25 novembre 1996, n. 625

Nel sottofondo marino sono vigenti n. 65 CONCESSIONI DI COLTIVAZIONE per complessivi 8878,51 Km²

Zona marina	Numero concessioni	Superficie (Km ²)
EMILIA ROMAGNA	0	15,00
ZONA A	37	4.066,79
ZONA B	19	3.365,13
ZONA C	3	659,51
ZONA D	3	153,41
ZONA F	3	618,67

Nota:

Nel caso di titoli afferenti a due o più zone finitime, a ciascuna di tali zone viene attribuita la parte di area del titolo minerario ad essa afferente e l'unità mineraria viene attribuita alla zona cui compete la parte maggiore dell'area del titolo medesimo

ELENCO DELLE CONCESSIONI DI COLTIVAZIONE ACCORDATE NEL SOTTOFONDO MARINO - Aggiornamento 30/settembre/2009

952

CODICE E DENOMINAZIONE DELLA CONCESSIONE	TITOLARI DELLA CONCESSIONE e relative quote di partecipazione (%)	PROVVEDIMENTI CONCERNENTI LA CONCESSIONE		PERIODO DI VIGENZA	SCADENZA	AREA (Kmq)	UBICAZIONE DELLA CONCESSIONE
		Data	Natura del provvedimento				
CERVIA MARE	ENI (100) (r.u.)	24/2/1967	Natura del provvedimento Conferimento	12/9/1966	12/09/2011	30	ZONA A
		12/3/1968	Conferma	12/9/1966			(30)
		31/7/1986	Approvazione piano sviluppo	31/7/1986			
		24/3/1992	Approvazione nuovo piano sviluppo	24/3/1992			
		26/8/1996	Proroga	12/9/1996			
		13/2/1998	Cambio intestazione	1/1/1998			
		20/2/2001	Modifica programma sviluppo	20/2/2001			
		23/8/2006	Proroga	12/9/2006			

953

CODICE E DENOMINAZIONE DELLA CONCESSIONE	TITOLARI DELLA CONCESSIONE e relative quote di partecipazione (%)	PROVVEDIMENTI CONCERNENTI LA CONCESSIONE		PERIODO DI VIGENZA	SCADENZA	AREA (Kmq)	UBICAZIONE DELLA CONCESSIONE
		Data	Natura del provvedimento				
FASCIA CERVIA MARE	ENI (100) (r.u.)	1/8/1967	Natura del provvedimento Conferimento	1/8/1967	01/08/2012	27,0196	ZONA A
		12/3/1968	Conferma	1/8/1967			(27,0196)
		31/7/1986	Approvazione piano sviluppo	31/7/1986			
		24/3/1992	Approvazione nuovo piano sviluppo	24/3/1992			
		21/11/1997	Proroga	1/8/1997			
		13/2/1998	Cambio intestazione	1/1/1998			
		20/2/2001	Modifica programma sviluppo	20/2/2001			
		10/6/2008	Proroga	1/8/2007			

954

CODICE E DENOMINAZIONE DELLA CONCESSIONE	TITOLARI DELLA CONCESSIONE e relative quote di partecipazione (%)	PROVVEDIMENTI CONCERNENTI LA CONCESSIONE		PERIODO DI VIGENZA	SCADENZA	AREA (Kmq)	UBICAZIONE DELLA CONCESSIONE
		Data	Natura del provvedimento				
B.C 1.LF	EDISON (95) (r.u.)	27/8/1970	Natura del provvedimento Conferimento	27/8/1970	27/08/2010	93,19	ZONA B
	GAS PLUS ITALIANA (5)	2/9/1974	Ampliamento	29/5/1974			(93,19)
		19/4/1979	Cambio intestazione quota	27/11/1978			
		4/8/1993	Cambio intestazione quota	23/4/1992			
		9/5/1996	Cambio intestazione quota	1/1/1996			
		9/5/1996	Cambio intestazione quota	1/3/1996			
		23/11/1998	Cambio intestazione quota	29/6/1998			
		15/9/1999	Cambio intestazione quota	1/7/1999			
		31/5/2001	Proroga	27/8/2000			
		12/2/2004	Cambio intestazione quota	1/12/2003			
		12/2/2004	Cambio intestazione quota	1/1/2004			
		20/7/2004	Cambio intestazione quota	18/5/2004			

Nota: Presentata:
 - Istanza di riconoscimento della marginalità economica pubblicata nel B.U.I.G. Anno L - N. 1;
 - Istanza di proroga pubblicata nel B.U.I.G. Anno LIII - N. 9.

ELENCO DELLE CONCESSIONI DI COLTIVAZIONE ACCORDATE NEL SOTTOFONDO MARINO - Aggiornamento 30/settembre/2009

959	CODICE E DENOMINAZIONE DELLA CONCESSIONE	TITOLARI DELLA CONCESSIONE e relative quote di partecipazione (%) ENI (100) (r.u.)	PROVVEDIMENTI CONCERNENTI LA CONCESSIONE		PERIODO DI VIGENZA	SCADENZA	AREA (Kmq)	UBICAZIONE DELLA CONCESSIONE		
			Data	Natura del provvedimento						
A.C 3.AS			3/12/1970	Conferimento	3/12/1970		23,476	ZONA A (23,476)		
			10/3/1971	Trasferimento quota	10/3/1971					
			6/8/1993	Approvazione nuovo piano sviluppo	6/8/1993	XXXVII - 9				
			20/9/1996	Modifica programma sviluppo	20/9/1996	XL - 10				
			13/2/1998	Cambio intestazione	1/1/1998	XLII - 3				
			13/6/2001	Proroga	3/12/2000	XLV - 7				
960	CODICE E DENOMINAZIONE DELLA CONCESSIONE	TITOLARI DELLA CONCESSIONE e relative quote di partecipazione (%) ENI (100) (r.u.)	PROVVEDIMENTI CONCERNENTI LA CONCESSIONE		PERIODO DI VIGENZA	SCADENZA	AREA (Kmq)	UBICAZIONE DELLA CONCESSIONE		
			Data	Natura del provvedimento						
			15/3/1973	Conferimento					15/3/1973	XVII - 6
			7/7/1973	Trasferimento quota					7/7/1973	XVII - 11
			31/7/1986	Approvazione piano sviluppo					31/7/1986	XXXI - 3
			24/3/1992	Approvazione nuovo piano sviluppo					24/3/1992	XXXVI - 5
			13/2/1998	Cambio intestazione					1/1/1998	XLII - 3
20/2/2001	Modifica programma sviluppo	20/2/2001	XLV - 3							
27/11/2003	Proroga	15/3/2003	XLVIII - 1							
961	CODICE E DENOMINAZIONE DELLA CONCESSIONE	TITOLARI DELLA CONCESSIONE e relative quote di partecipazione (%) ENI (100) (r.u.)	PROVVEDIMENTI CONCERNENTI LA CONCESSIONE		PERIODO DI VIGENZA	SCADENZA	AREA (Kmq)	UBICAZIONE DELLA CONCESSIONE		
			Data	Natura del provvedimento						
			7/7/1973	Conferimento					7/7/1973	XVIII - 2
			30/10/1974	Trasferimento quota					30/10/1974	XIX - 3
			7/2/1976	Trasferimento quota					7/2/1976	XX - 5
			14/12/1981	Ampliamento					27/5/1980	XXVI - 6
			31/7/1986	Modifica programma lavoro					31/7/1986	XXXI - 2
13/2/1998	Cambio intestazione	1/1/1998	XLII - 3							
4/12/1998	Approvazione programma sviluppo ed esplorazione	4/12/1998	XLIII - 1							
23/10/2000	approvazione programma sviluppo e perforazione	23/10/2000	XLIV - 11							
12/5/2003	Proroga	7/7/2003	XLVII - 6							
962	CODICE E DENOMINAZIONE DELLA CONCESSIONE	TITOLARI DELLA CONCESSIONE e relative quote di partecipazione (%) ENI (100) (r.u.)	PROVVEDIMENTI CONCERNENTI LA CONCESSIONE		PERIODO DI VIGENZA	SCADENZA	AREA (Kmq)	UBICAZIONE DELLA CONCESSIONE		
			Data	Natura del provvedimento						
			7/7/1973	Conferimento					7/7/1973	XVIII - 2
			30/10/1974	Trasferimento quota					30/10/1974	XIX - 3
			7/2/1976	Trasferimento quota					7/2/1976	XX - 5
			13/2/1998	Cambio intestazione					1/1/1998	XLII - 3
			7/4/2003	Proroga					7/7/2003	XLVII - 5

Nota: Presentata istanza di proroga pubblicata nel B.U.I.G. Anno XLVI - N. 8.

ELENCO DELLE CONCESSIONI DI COLTIVAZIONE ACCORDATE NEL SOTTOFONDO MARINO - Aggiornamento 30/settembre/2009

CODICE E DENOMINAZIONE DELLA CONCESSIONE	TITOLARI DELLA CONCESSIONE e relative quote di partecipazione (%)	PROVVEDIMENTI CONCERNENTI LA CONCESSIONE		PERIODO DI VIGENZA	SCADENZA	AREA (Km ^q)	UBICAZIONE DELLA CONCESSIONE
		Data	Natura del provvedimento				
968							
B.C 7.LF	EDISON (95) (r.u.) GAS PLUS ITALIANA (5)	20/5/1975	Natura del provvedimento	Decorrenza	29/05/2014	201	ZONA B
		19/4/1979	Conferimento	29/5/1974	-		(201)
		7/4/1989	Cambio intestazione quota	27/11/1978			
		4/8/1993	Trasferimento quota	7/4/1989			
		4/3/1994	Cambio intestazione quota	23/4/1992			
		4/3/1994	Trasferimento quota	2/10/1989			
		18/3/1996	Sospensione attività di sviluppo	23/3/1993			
			Proroga sospensione attività di sviluppo	23/3/1995			
		9/5/1996	Cambio intestazione quota	1/1/1996			
		9/5/1996	Cambio intestazione quota	1/3/1996			
		30/4/1997	Modifica programma sviluppo	30/4/1997			
		23/11/1998	Cambio intestazione quota	29/6/1998			
		15/9/1999	Cambio intestazione quota	1/7/1999			
		12/2/2004	Cambio intestazione quota	1/12/2003			
		12/2/2004	Cambio intestazione quota	1/1/2004			
		27/5/2004	Proroga	29/5/2004			
		20/7/2004	Cambio intestazione quota	18/5/2004			
970							
A.C 8.ME	ENI (81) (r.u.) EDISON (19)	5/11/1975	Natura del provvedimento	Decorrenza	05/11/2015	51,27	ZONA A
		10/6/1976	Conferimento	5/11/1975	-		(51,27)
		24/11/1978	Rettifica	10/6/1976			
		16/12/1980	Trasferimento quota	24/11/1978			
		26/4/1983	Estensione titolarità	16/12/1980			
		25/10/1985	Cambio intestazione quota	26/4/1983			
		31/7/1986	Cambio intestazione quota	1/1/1985			
		19/1/1987	Cambio intestazione quota	24/12/1985			
		20/7/1987	Modifica programma lavoro	19/1/1987			
		8/11/1988	Trasferimento quota	1/12/1986			
		8/8/1991	Cambio intestazione quota	26/11/1987			
		12/5/1992	Trasferimento quota	1/7/1989			
		2/9/1993	Cambio intestazione quota	19/6/1991			
		9/5/1996	Trasferimento quota	1/8/1992			
		6/3/1997	Cambio intestazione quota	4/11/1992			
		13/2/1998	Trasferimento quota	1/3/1996			
		25/3/1998	Ridenominazione	11/7/1996			
		20/3/2000	Cambio intestazione quota	6/3/1997			
		20/4/2001	Modifica programma sviluppo	1/1/1998			
		18/9/2001	Cambio intestazione quota	25/3/1998			
		12/2/2004	Cambio intestazione quota	1/1/2000			
		28/11/2005	Trasferimento quota	1/10/2000			
			Intestazione quota	29/6/2001			
			Proroga	1/12/2003			
			Approvazione nuovo programma lavoro	5/11/2005			
				28/11/2005			

ELENCO DELLE CONCESSIONI DI COLTIVAZIONE ACCORDATE NEL SOTTOFONDO MARINO - Aggiornamento 30/settembre/2009

CODICE E DENOMINAZIONE DELLA CONCESSIONE	TITOLARI DELLA CONCESSIONE e relative quote di partecipazione (%)	PROVVEDIMENTI CONCERNENTI LA CONCESSIONE		PERIODO DI VIGENZA	SCADENZA	AREA (Kmq)	UBICAZIONE DELLA CONCESSIONE
		Data	Natura del provvedimento				
971 B.C 8.LF	EDISON (61,7175) (r.u.) ENI (38,2825)	9/3/1978 20/11/1978 16/7/1979 13/9/1982 4/4/1984 8/5/1984 20/11/1985 15/4/1987 3/7/1989 29/6/1990	Natura del provvedimento Conferimento Trasferimento quota Cambio intestazione quota Trasferimento quota Modifica programma lavoro Trasferimento quota Approvazione programma definitivo Trasferimento quota Modifica programma lavoro Approvazione nuovo programma lavoro	9/3/1978 20/11/1978 27/11/1978 3/9/1982 4/4/1984 8/5/1984 20/11/1985 15/4/1987 3/7/1989 29/6/1990	-	369,62	ZONA B (369,62)
972 D.C 2.AG	ENI (100) (r.u.)	4/8/1993 13/2/1998 23/11/1998 15/9/1999 12/2/2004 29/2/2008 29/2/2008	Approvazione nuovo programma di sviluppo e ricerca Cambio intestazione quota Cambio intestazione quota Cambio intestazione quota Cambio intestazione quota Intestazione quota Approvazione programma lavoro Proroga	9/9/1991 23/4/1992 1/1/1998 29/6/1998 1/7/1999 1/12/2003 29/2/2008 9/3/2008	-	44,35	ZONA D (44,35)
973 B.C 9.AS	ENI (66,666667) (r.u.) EDISON (33,333333)	20/11/1978 6/10/1992 2/9/1993 13/2/1998 12/2/2004 10/6/2008	Natura del provvedimento Conferimento Trasferimento quota Cambio intestazione quota Cambio intestazione quota Intestazione quota Proroga	20/11/1978 18/3/1992 4/11/1992 1/1/1998 1/12/2003 20/11/2008	-	262,86	ZONA B (262,86)

ELENCO DELLE CONCESSIONI DI COLTIVAZIONE ACCORDATE NEL SOTTOFONDO MARINO - Aggiornamento 30/settembre/2009

CODICE E DENOMINAZIONE DELLA CONCESSIONE	TITOLARI DELLA CONCESSIONE e relative quote di partecipazione (%)	PROVVEDIMENTI CONCERNENTI LA CONCESSIONE		PERIODO DI VIGENZA	SCADENZA	AREA (Kmq)	UBICAZIONE DELLA CONCESSIONE
		Data	Natura del provvedimento				
980 A.C 10.AG	ENI (100) (r.u.)	26/6/1981 25/10/1985 13/2/1998 29/7/2009	Natura del provvedimento Conferimento Modifica programma lavoro Cambio intestazione Proroga	XXVI - 6 XXX - 4 XLII - 3 LIII - 8	23/10/1979 25/10/1985 1/1/1998 23/10/2009	76,95	ZONA A (76,95)
981							
981 A.C 11.AG	ENI (90) (r.u.) LIGESTRA (10)	26/6/1981 27/12/1983 25/10/1985 4/7/1989 13/2/1998 4/7/2001 7/11/2008 6/7/2009	Natura del provvedimento Conferimento Estensione titolarità Modifica programma lavoro Trasferimento quota Cambio intestazione quota Cambio intestazione quota Proroga	XXVI - 6 XXVIII - 3 XXX - 4 XXXIII - 11 XLII - 3 XLV - 8 LII - 12 LIII - 8	23/10/1979 27/12/1983 25/10/1985 4/7/1989 1/1/1998 1/11/1991 19/7/2007 23/10/2009	154,69	ZONA A (154,69)
983							
983 D.C 4.AG	ENI (100) (r.u.)	13/9/1982 5/7/1994 13/2/1998	Natura del provvedimento Conferimento Aggiornamento programma lavoro Cambio intestazione	XXVI - 10 XXXVIII - 8 XLII - 3	31/03/2011	16,9	ZONA D (16,9)
984							
984 A.C 12.AG	ENI (100) (r.u.)	13/9/1982 20/1/1987 17/6/1994 13/2/1998 29/7/2009	Natura del provvedimento Conferimento Modifica programma lavoro Approvazione nuovo programma di ricerca Cambio intestazione Proroga	XXVI - 12 XXXI - 5 XXXVIII - 8 XLII - 3 LIII - 8	23/10/1979 20/1/1987 17/6/1994 1/1/1998 23/10/2009	143,75	ZONA A (143,75)
985							
985 A.C 13.AS	ENI (51) (r.u.) EDISON (49)	13/9/1982 6/12/1992 2/9/1993 17/6/1994 13/2/1998 12/2/2004 29/7/2009	Natura del provvedimento Conferimento Trasferimento quota Cambio intestazione lavoro Modifica programma lavoro Cambio intestazione quota Intestazione quota Proroga	XXVI - 12 XXVII - 10 XXXVII - 10 XXXVIII - 7 XLII - 3 XLVIII - 3 LIII - 8	23/10/1979 18/3/1992 4/11/1992 17/6/1994 1/1/1998 1/12/2003 23/10/2009	135,97	ZONA A (135,97)

ELENCO DELLE CONCESSIONI DI COLTIVAZIONE ACCORDATE NEL SOTTOFONDO MARINO - Aggiornamento 30/settembre/2009

CODICE E DENOMINAZIONE DELLA CONCESSIONE	TITOLARI DELLA CONCESSIONE e relative quote di partecipazione (%)	PROVVEDIMENTI CONCERNENTI LA CONCESSIONE		PERIODO DI VIGENZA	SCADENZA	AREA (Kmq)	UBICAZIONE DELLA CONCESSIONE
		Data	Natura del provvedimento				
990 A.C 15.AX	ENI (90) (r.u.) EDISON (10)	27/4/1983 23/2/1984 4/8/1993 6/8/1993 13/2/1998 23/11/1998 15/9/1999 12/2/2004	Natura del provvedimento Conferimento Rettifica Cambio intestazione quota Trasferimento quota Cambio intestazione quota Cambio intestazione quota Cambio intestazione quota Intestazione quota	18/3/1981 27/4/1983 23/4/1992 6/11/1990 1/1/1998 29/6/1998 1/7/1999 1/12/2003	-	75,62	ZONA A (75,62)
991 C.C 6.EO	ENI (60) (r.u.) EDISON (40)	17/2/1984 10/10/1984 7/8/1985 2/7/1990 12/5/1992 2/1/1993 2/1/1993 2/9/1993 13/2/1998 29/9/1999 10/12/1999 12/2/2004	Natura del provvedimento Conferimento e unificazione Trasferimento quota Cambio intestazione quota Trasferimento quota Cambio intestazione quota Trasferimento quota Trasferimento quota e nomina r.u. Cambio intestazione quota Cambio intestazione quota Cambio intestazione quota Assunzione quota Intestazione quota	17/2/1984 10/10/1984 1/1/1985 1/7/1989 19/6/1991 16/1/1992 1/8/1992 15/10/1992 1/1/1998 30/11/1998 31/12/1999 1/12/2003	-	184,8	ZONA C (184,8)
993 B.C 15.AV	ENI (100) (r.u.)	7/9/1984 31/7/1986 8/8/1991 12/5/1992 2/9/1993 2/9/1993 15/10/1995 9/5/1996 9/5/1996 5/2/1998 13/2/1998 10/3/2000	Natura del provvedimento Conferimento Approvazione piano sviluppo Trasferimento quota Cambio intestazione quota Trasferimento quota Cambio intestazione quota Cambio intestazione quota Cambio intestazione quota Assunzione quota Cambio intestazione quota Assunzione quota	12/1/1982 31/7/1986 1/7/1989 19/6/1991 1/8/1992 4/11/1992 1/1/1985 1/1/1996 1/3/1996 29/12/1997 5/3/1998	-	168,79	ZONA B (168,79)

ELENCO DELLE CONCESSIONI DI COLTIVAZIONE ACCORDATE NEL SOTTOFONDO MARINO - Aggiornamento 30/settembre/2009

CODICE E DENOMINAZIONE DELLA CONCESSIONE	TITOLARI DELLA CONCESSIONE e relative quote di partecipazione (%)	PROVVEDIMENTI CONCERNENTI LA CONCESSIONE		PERIODO DI VIGENZA	SCADENZA	AREA (Km ^q)	UBICAZIONE DELLA CONCESSIONE
		Data	Natura del provvedimento				
1000 A.C 17.AG	ENI (75) (r.u.) EDISON (25)	7/4/1989 8/8/1991 12/5/1992 2/9/1993 8/5/1996 10/4/1997 13/2/1998 12/2/2004	Natura del provvedimento Conferimento Trasferimento quota Cambio intestazione quota Trasferimento quota Cambio intestazione quota Modifica programma sviluppo Modifica programma sviluppo Cambio intestazione quota Intestazione quota	- XXXIII - 11 XXXVI - 6 XXXVI - 11 XXXVII - 10 XXXVII - 10 XL - 6 XLI - 5 XLII - 3 XLVIII - 3	26/05/2017	151,37	ZONA A (151,37)
1001							
1001 CODICE E DENOMINAZIONE DELLA CONCESSIONE	TITOLARI DELLA CONCESSIONE e relative quote di partecipazione (%)		PROVVEDIMENTI CONCERNENTI LA CONCESSIONE		PERIODO DI VIGENZA	AREA (Km ^q)	UBICAZIONE DELLA CONCESSIONE
A.C 18.AG	ENI (100) (r.u.)	18/12/1989 13/2/1998	Natura del provvedimento Conferimento Cambio intestazione	XXXIV - 10 XLII - 3	04/09/2017	155,18	ZONA A (155,18)
1002							
1002 CODICE E DENOMINAZIONE DELLA CONCESSIONE	TITOLARI DELLA CONCESSIONE e relative quote di partecipazione (%)		PROVVEDIMENTI CONCERNENTI LA CONCESSIONE		PERIODO DI VIGENZA	AREA (Km ^q)	UBICAZIONE DELLA CONCESSIONE
B.C 20.AS Nota: Presentata: - Istanza di ampliamento pubblicata nel B.U.I.G. Anno LII - N. 1; - Istanza di proroga pubblicata nel B.U.I.G. Anno LIII - N. 7.	ENI (51) (r.u.) EDISON (49)	16/1/1992 6/10/1992 2/9/1993 2/4/1996 13/2/1998 12/2/2004	Natura del provvedimento Conferimento Trasferimento quota Cambio intestazione quota Approvazione nuovo programma di esplorazione Cambio intestazione quota Intestazione quota	XXXVI - 5 XXXVII - 10 XXXVII - 10 XL - 5 XLII - 3 XLVIII - 3	27/05/2010	82,21	ZONA B (82,21)
1003							
1003 CODICE E DENOMINAZIONE DELLA CONCESSIONE	TITOLARI DELLA CONCESSIONE e relative quote di partecipazione (%)		PROVVEDIMENTI CONCERNENTI LA CONCESSIONE		PERIODO DI VIGENZA	AREA (Km ^q)	UBICAZIONE DELLA CONCESSIONE
F.C 2.AG	ENI (100) (r.u.)	19/3/1992 8/8/1994 13/2/1998	Natura del provvedimento Conferimento Approvazione progr. svil. definit. e ulter. ric. Cambio intestazione	XXXVI - 6 XXXVIII - 9 XLII - 3	25/05/2020	556,31	ZONA F (556,31)
1004							
1004 CODICE E DENOMINAZIONE DELLA CONCESSIONE	TITOLARI DELLA CONCESSIONE e relative quote di partecipazione (%)		PROVVEDIMENTI CONCERNENTI LA CONCESSIONE		PERIODO DI VIGENZA	AREA (Km ^q)	UBICAZIONE DELLA CONCESSIONE
A.C 19.PI	ENI (85) (r.u.) MEDOILGAS ITALIA (15)	7/3/1994 14/6/1996 14/6/1996 13/2/1998 5/4/2002 30/6/2005 16/4/2008	Natura del provvedimento Conferimento Trasferimento quota Cambio intestazione quota Cambio intestazione quota Trasferimento quota Trasferimento quota Cambio intestazione quota	XXXVIII - 4 XL - 7 XL - 7 XLII - 3 XLVI - 12 XLIX - 7 LII - 5	30/11/2023	219,46	ZONA A (219,46)

ELENCO DELLE CONCESSIONI DI COLTIVAZIONE ACCORDATE NEL SOTTOFONDO MARINO - Aggiornamento 30/settembre/2009

1005	CODICE E DENOMINAZIONE DELLA CONCESSIONE A.C 20.AG	TITOLARI DELLA CONCESSIONE e relative quote di partecipazione (%) ENI (100) (r.u.)	PROVVEDIMENTI CONCERNENTI LA CONCESSIONE Data 7/3/1994 13/2/1998 Natura del provvedimento Conferimento Cambio intestazione	PERIODO DI VIGENZA - - - - - -	SCADENZA 07/03/2024	AREA (Km^q) 99,42	UBICAZIONE DELLA CONCESSIONE ZONA A (99,42)
1006	CODICE E DENOMINAZIONE DELLA CONCESSIONE A.C 21.AG	TITOLARI DELLA CONCESSIONE e relative quote di partecipazione (%) ENI (51) (r.u.) EDISON (49)	PROVVEDIMENTI CONCERNENTI LA CONCESSIONE Data 9/11/1994 13/2/1998 27/11/2003 12/2/2004 Natura del provvedimento Conferimento Cambio intestazione quota Approvazione nuovo programma lavoro Intestazione quota	PERIODO DI VIGENZA - - - - - -	SCADENZA 09/11/2024	AREA (Km^q) 99,84	UBICAZIONE DELLA CONCESSIONE ZONA A (99,84)
1007	CODICE E DENOMINAZIONE DELLA CONCESSIONE B.C 21.AG	TITOLARI DELLA CONCESSIONE e relative quote di partecipazione (%) ENI (51) (r.u.) EDISON (49)	PROVVEDIMENTI CONCERNENTI LA CONCESSIONE Data 9/11/1994 13/2/1998 7/12/1999 12/2/2004 Natura del provvedimento Conferimento Cambio intestazione quota Modifica programma sviluppo Intestazione quota	PERIODO DI VIGENZA - - - - -	SCADENZA 09/11/2024	AREA (Km^q) 82,88	UBICAZIONE DELLA CONCESSIONE ZONA B (82,88)
1008	CODICE E DENOMINAZIONE DELLA CONCESSIONE PORTO CORSINI MARE	TITOLARI DELLA CONCESSIONE e relative quote di partecipazione (%) ENI (100) (r.u.)	PROVVEDIMENTI CONCERNENTI LA CONCESSIONE Data 5/10/1996 13/2/1998 4/7/2001 7/7/2006 Natura del provvedimento Unificazione Cambio intestazione Approvazione nuovo programma di sviluppo e ricerca Proroga	PERIODO DI VIGENZA - - - - -	SCADENZA 26/05/2011	AREA (Km^q) 56,41	UBICAZIONE DELLA CONCESSIONE ZONA A (56,41)
1009	CODICE E DENOMINAZIONE DELLA CONCESSIONE A.C 22.EA	TITOLARI DELLA CONCESSIONE e relative quote di partecipazione (%) ENI (100) (r.u.)	PROVVEDIMENTI CONCERNENTI LA CONCESSIONE Data 18/9/1997 Natura del provvedimento Attribuzione	PERIODO DI VIGENZA - -	SCADENZA 01/01/2017	AREA (Km^q) 142,75	UBICAZIONE DELLA CONCESSIONE ZONA A (142,75)
1010	CODICE E DENOMINAZIONE DELLA CONCESSIONE A.C 23.EA	TITOLARI DELLA CONCESSIONE e relative quote di partecipazione (%) ENI (100) (r.u.)	PROVVEDIMENTI CONCERNENTI LA CONCESSIONE Data 18/9/1997 Natura del provvedimento Attribuzione	PERIODO DI VIGENZA - -	SCADENZA 01/01/2017	AREA (Km^q) 71,28	UBICAZIONE DELLA CONCESSIONE ZONA A (71,28)
1011	CODICE E DENOMINAZIONE DELLA CONCESSIONE A.C 24.EA	TITOLARI DELLA CONCESSIONE e relative quote di partecipazione (%) ENI (100) (r.u.)	PROVVEDIMENTI CONCERNENTI LA CONCESSIONE Data 15/6/1998 Natura del provvedimento Attribuzione	PERIODO DI VIGENZA - -	SCADENZA 01/01/2017	AREA (Km^q) 4,86	UBICAZIONE DELLA CONCESSIONE ZONA A (4,86)

ELENCO DELLE CONCESSIONI DI COLTIVAZIONE ACCORDATE NEL SOTTOFONDO MARINO - Aggiornamento 30/settembre/2009

1012	CODICE E DENOMINAZIONE DELLA CONCESSIONE	TITOLARI DELLA CONCESSIONE e relative quote di partecipazione (%)	PROVVEDIMENTI CONCERNENTI LA CONCESSIONE	PERIODO DI VIGENZA	SCADENZA	AREA (kmq)	UBICAZIONE DELLA CONCESSIONE
	A.C 25.EA	ENI (100) (r.u.)	Data 18/6/1998 Natura del provvedimento Attribuzione Decorrenza 1/1/1997	-	01/01/2017	25,88	ZONA A (25,88)
1013	CODICE E DENOMINAZIONE DELLA CONCESSIONE	TITOLARI DELLA CONCESSIONE e relative quote di partecipazione (%)	PROVVEDIMENTI CONCERNENTI LA CONCESSIONE	PERIODO DI VIGENZA	SCADENZA	AREA (kmq)	UBICAZIONE DELLA CONCESSIONE
	A.C 26.EA	ENI (100) (r.u.)	Data 18/6/1998 Natura del provvedimento Attribuzione Decorrenza 1/1/1997	-	01/01/2017	131,25	ZONA A (131,25)
1014	CODICE E DENOMINAZIONE DELLA CONCESSIONE	TITOLARI DELLA CONCESSIONE e relative quote di partecipazione (%)	PROVVEDIMENTI CONCERNENTI LA CONCESSIONE	PERIODO DI VIGENZA	SCADENZA	AREA (kmq)	UBICAZIONE DELLA CONCESSIONE
	A.C 27.EA	ENI (100) (r.u.)	Data 18/6/1998 Natura del provvedimento Attribuzione Decorrenza 1/1/1997	-	01/01/2017	110	ZONA A (95) EMILIA ROMAGNA (15)
1015	CODICE E DENOMINAZIONE DELLA CONCESSIONE	TITOLARI DELLA CONCESSIONE e relative quote di partecipazione (%)	PROVVEDIMENTI CONCERNENTI LA CONCESSIONE	PERIODO DI VIGENZA	SCADENZA	AREA (kmq)	UBICAZIONE DELLA CONCESSIONE
	A.C 28.EA	ENI (100) (r.u.)	Data 18/6/1998 Natura del provvedimento Attribuzione Decorrenza 1/1/1997	-	01/01/2017	76,42	ZONA A (76,42)
1016	CODICE E DENOMINAZIONE DELLA CONCESSIONE	TITOLARI DELLA CONCESSIONE e relative quote di partecipazione (%)	PROVVEDIMENTI CONCERNENTI LA CONCESSIONE	PERIODO DI VIGENZA	SCADENZA	AREA (kmq)	UBICAZIONE DELLA CONCESSIONE
	A.C 29.EA	ENI (100) (r.u.)	Data 18/6/1998 Natura del provvedimento Attribuzione Decorrenza 1/1/1997	-	01/01/2017	81,85	ZONA A (81,85)
1017	CODICE E DENOMINAZIONE DELLA CONCESSIONE	TITOLARI DELLA CONCESSIONE e relative quote di partecipazione (%)	PROVVEDIMENTI CONCERNENTI LA CONCESSIONE	PERIODO DI VIGENZA	SCADENZA	AREA (kmq)	UBICAZIONE DELLA CONCESSIONE
	A.C 30.EA	ENI (100) (r.u.)	Data 18/6/1998 Natura del provvedimento Attribuzione Decorrenza 1/1/1997	-	01/01/2017	114,37	ZONA A (114,37)
1018	CODICE E DENOMINAZIONE DELLA CONCESSIONE	TITOLARI DELLA CONCESSIONE e relative quote di partecipazione (%)	PROVVEDIMENTI CONCERNENTI LA CONCESSIONE	PERIODO DI VIGENZA	SCADENZA	AREA (kmq)	UBICAZIONE DELLA CONCESSIONE
	A.C 31.EA	ENI (100) (r.u.)	Data 18/6/1998 Natura del provvedimento Attribuzione Decorrenza 1/1/1997	-	01/01/2017	82,19	ZONA A (82,19)

ELENCO DELLE CONCESSIONI DI COLTIVAZIONE ACCORDATE NEL SOTTOFONDO MARINO - Aggiornamento 30/settembre/2009

1019	CODICE E DENOMINAZIONE DELLA CONCESSIONE	TITOLARI DELLA CONCESSIONE e relative quote di partecipazione (%)	PROVVEDIMENTI CONCERNENTI LA CONCESSIONE		PERIODO DI VIGENZA	SCADENZA	AREA (Kmq)	UBICAZIONE DELLA CONCESSIONE
			Data	Natura del provvedimento				
	A.C 32.AG	ENI (100) (r.u.)	16/2/1999 4/7/2001	Conferimento Approvazione nuovo programma di ricerca	30/11/1994 XLIII - 3 4/7/2001 XLV - 8	-	30/11/2024	190,04 ZONA A (190,04)
1020	CODICE E DENOMINAZIONE DELLA CONCESSIONE	TITOLARI DELLA CONCESSIONE e relative quote di partecipazione (%)	PROVVEDIMENTI CONCERNENTI LA CONCESSIONE		PERIODO DI VIGENZA	SCADENZA	AREA (Kmq)	UBICAZIONE DELLA CONCESSIONE
			Data	Natura del provvedimento				
	B.C 22.AG	ENI (100) (r.u.)	2/2/2000	Conferimento	1/10/1994 XLIV - 2	-	01/10/2014	76,63 ZONA B (76,63)
1021	CODICE E DENOMINAZIONE DELLA CONCESSIONE	TITOLARI DELLA CONCESSIONE e relative quote di partecipazione (%)	PROVVEDIMENTI CONCERNENTI LA CONCESSIONE		PERIODO DI VIGENZA	SCADENZA	AREA (Kmq)	UBICAZIONE DELLA CONCESSIONE
			Data	Natura del provvedimento				
	A.C 33.AG	ENI (100) (r.u.)	16/11/2000 31/7/2001 12/1/2004	Conferimento Riduzione Riduzione	26/1/1996 XLIV - 12 31/7/2001 XLV - 10 12/1/2004 XLVIII - 2	-	26/01/2016	78,4 ZONA A (78,4)
1022	CODICE E DENOMINAZIONE DELLA CONCESSIONE	TITOLARI DELLA CONCESSIONE e relative quote di partecipazione (%)	PROVVEDIMENTI CONCERNENTI LA CONCESSIONE		PERIODO DI VIGENZA	SCADENZA	AREA (Kmq)	UBICAZIONE DELLA CONCESSIONE
			Data	Natura del provvedimento				
	A.C 34.AG	ENI (100) (r.u.)	7/7/2006	Conferimento	19/6/2004 L - 8	-	19/06/2024	147,3 ZONA A (147,3)

ELENCO DEI PERMESSI DI PROSPEZIONE ACCORDATI NEL SOTTOFONDO MARINO - Aggiornamento 30/ settembre/2009

PERMESSI DI PROSPEZIONE ACCORDATI NEL SOTTOFONDO MARINO
RIPORTARE LE LEGGI RELATIVE ALLA PROSPEZIONE

Nel sottofondo marino sono vigenti n. 2 PERMESSI DI PROSPEZIONE per complessivi 1.114,06 Km²

Zona marina	Numero permessi	Superficie (Km ²)
ZONA E	2	1.114,06

Nota:
 Nel caso di titoli afferenti a due o più zone finitime, a ciascuna di tali zone viene attribuita la parte di area del titolo minerario ad essa afferente e l'unità mineraria viene attribuita alla zona cui compete la parte maggiore dell'area del titolo medesimo

ELENCO DEI PERMESSI DI PROSPEZIONE ACCORDATI NEL SOTTOFONDO MARINO - Aggiornamento 30/ settembre/2009

101	CODICE E DENOMINAZIONE DEL PERMESSO	TITOLARI DEL PERMESSO e relative quote di partecipazione (%)	PROVVEDIMENTI CONCERNENTI IL PERMESSO		PERIODO DI VIGENZA	SCADENZA	AREA (Kmq)	UBICAZIONE DEL PERMESSO
			Data	Natura del provvedimento				
	E.P. 1.SA	SARAS (100) (r.u.)	25/2/2009	Conferimento	-	25/02/2010	480,62	ZONA E (480,62)
	102							
	CODICE E DENOMINAZIONE DEL PERMESSO	TITOLARI DEL PERMESSO e relative quote di partecipazione (%)	Data	Natura del provvedimento	PERIODO DI VIGENZA	SCADENZA	AREA (Kmq)	UBICAZIONE DEL PERMESSO
	E.P. 2.SA	SARAS (100) (r.u.)	25/2/2009	Conferimento	-	25/02/2010	633,44	ZONA E (633,44)

ELENCO DELLE CONCESSIONI DI STOCCAGGIO ACCORDATE NELLA TERRAFERMA - Aggiornamento 30/settembre/2009

CONCESSIONI DI STOCCAGGIO ACCORDATE NELLA TERRAFERMA

Legge 26 aprile 1974, n. 170 e Decreto Legislativo 25 novembre 1996, n. 625

Nella terraferma sono vigenti n. 13 CONCESSIONI DI STOCCAGGIO per complessivi 860,95 Km²

Regione	Numero concessioni	Superficie (Km ²)
ABRUZZO	2	101,17
EMILIA ROMAGNA	5	388,01
LOMBARDIA	5	276,82
MOLISE	0	6,00
VENETO	1	88,95

Nota:
Nel caso di titoli afferenti a due o più regioni limitime, a ciascuna di tali regioni viene attribuita la parte di area del titolo minerario ad essa afferente e l'unità mineraria viene attribuita alla regione cui compete la parte maggiore dell'area del titolo medesimo

ELENCO DELLE CONCESSIONI DI STOCCAGGIO ACCORDATE NELLA TERRAFERMA - Aggiornamento 30/ settembre/2009

2794	CODICE E DENOMINAZIONE DELLA CONCESSIONE CELLINO STOCCAGGIO	TITOLARI DELLA CONCESSIONE e relative quote di partecipazione (%) EDISON STOCCAGGIO (100) (r.u.)	PROVVEDIMENTI CONCERNENTI LA CONCESSIONE Data 10/12/1984 16/7/1985 20/11/1987 22/4/1991 12/5/1992 2/9/1993 2/9/1993 27/9/2001 23/11/2004 Natura del provvedimento Conferimento Cambio intestazione Modifica programma lavoro Trasferimento titolarità Cambio intestazione Trasferimento titolarità Cambio intestazione Conferma Trasferimento	PERIODO DI VIGENZA -	SCADENZA 10/12/2014	AREA (Kmq) 30,3786	UBICAZIONE DELLA CONCESSIONE ABRUZZO (30,3786) Teramo
2810	CODICE E DENOMINAZIONE DELLA CONCESSIONE FIUME TRESTE STOCCAGGIO	TITOLARI DELLA CONCESSIONE e relative quote di partecipazione (%) STOGIT (100) (r.u.)	PROVVEDIMENTI CONCERNENTI LA CONCESSIONE Data 14/6/1982 27/2/1991 13/2/1998 11/2/2002 11/2/2002 22/2/2002 Natura del provvedimento Conferimento Modifica programma lavoro Cambio intestazione Delimitazione area Conferma Cambio intestazione	PERIODO DI VIGENZA -	SCADENZA 14/06/2012	AREA (Kmq) 76,79	UBICAZIONE DELLA CONCESSIONE ABRUZZO (70,79) Chieti MOLISE (6) Campobasso
	Nota: Presentata istanza di proroga pubblicata nel B.U.I.G. Anno LIII - N. 10.						
2813	CODICE E DENOMINAZIONE DELLA CONCESSIONE SETTALA STOCCAGGIO	TITOLARI DELLA CONCESSIONE e relative quote di partecipazione (%) STOGIT (100) (r.u.)	PROVVEDIMENTI CONCERNENTI LA CONCESSIONE Data 5/5/1999 15/10/2001 22/2/2002 Natura del provvedimento Attribuzione Conferma Cambio intestazione	PERIODO DI VIGENZA -	SCADENZA 01/01/2017	AREA (Kmq) 50,73	UBICAZIONE DELLA CONCESSIONE LOMBARDIA (50,73) Lodi Milano
2814	CODICE E DENOMINAZIONE DELLA CONCESSIONE COLLALTO STOCCAGGIO	TITOLARI DELLA CONCESSIONE e relative quote di partecipazione (%) EDISON STOCCAGGIO (100) (r.u.)	PROVVEDIMENTI CONCERNENTI LA CONCESSIONE Data 16/6/1994 27/9/2001 23/11/2004 Natura del provvedimento Conferimento Conferma Trasferimento	PERIODO DI VIGENZA -	SCADENZA 16/06/2024	AREA (Kmq) 88,95	UBICAZIONE DELLA CONCESSIONE VENETO (88,95) Treviso
2892	CODICE E DENOMINAZIONE DELLA CONCESSIONE CORTEMAGGIORE STOCCAGGIO	TITOLARI DELLA CONCESSIONE e relative quote di partecipazione (%) STOGIT (100) (r.u.)	PROVVEDIMENTI CONCERNENTI LA CONCESSIONE Data 5/5/1999 15/10/2001 22/2/2002 Natura del provvedimento Attribuzione Conferma Cambio intestazione	PERIODO DI VIGENZA -	SCADENZA 01/01/2017	AREA (Kmq) 81,61	UBICAZIONE DELLA CONCESSIONE EMILIA ROMAGNA (81,61) Parma Piacenza

ELENCO DELLE CONCESSIONI DI STOCCAGGIO ACCORDATE NELLA TERRAFERMA - Aggiornamento 30/ settembre /2009

2896	CODICE E DENOMINAZIONE DELLA CONCESSIONE RIPALTA STOCCAGGIO	TITOLARI DELLA CONCESSIONE e relative quote di partecipazione (%) STOGIT (100) (r.u.)	PROVVEDIMENTI CONCERNENTI LA CONCESSIONE Data 5/5/1999 27/9/2001 22/2/2002 Natura del provvedimento Attribuzione Conferma Cambio intestazione	Decorrenza 1/1/1997 27/9/2001 31/10/2001	BUIG XLIII - 6 XLV - 10 XLVI - 3	PERIODO DI VIGENZA -	SCADENZA 01/01/2017	AREA (Kmq) 62,96	UBICAZIONE DELLA CONCESSIONE LOMBARDIA (62,96) Cremona
2903	CODICE E DENOMINAZIONE DELLA CONCESSIONE BRUGHERIO STOCCAGGIO	TITOLARI DELLA CONCESSIONE e relative quote di partecipazione (%) STOGIT (100) (r.u.)	PROVVEDIMENTI CONCERNENTI LA CONCESSIONE Data 5/5/1999 27/9/2001 22/2/2002 Natura del provvedimento Attribuzione Conferma Cambio intestazione	Decorrenza 1/1/1997 27/9/2001 31/10/2001	BUIG XLIII - 6 XLV - 10 XLVI - 3	PERIODO DI VIGENZA -	SCADENZA 01/01/2017	AREA (Kmq) 57,85	UBICAZIONE DELLA CONCESSIONE LOMBARDIA (57,85) Milano
2907	CODICE E DENOMINAZIONE DELLA CONCESSIONE MINERBIO STOCCAGGIO	TITOLARI DELLA CONCESSIONE e relative quote di partecipazione (%) STOGIT (100) (r.u.)	PROVVEDIMENTI CONCERNENTI LA CONCESSIONE Data 5/5/1999 27/9/2001 22/2/2002 Natura del provvedimento Attribuzione Conferma Cambio intestazione	Decorrenza 1/1/1997 27/9/2001 31/10/2001	BUIG XLIII - 6 XLV - 10 XLVI - 3	PERIODO DI VIGENZA -	SCADENZA 01/01/2017	AREA (Kmq) 68,61	UBICAZIONE DELLA CONCESSIONE EMILIA ROMAGNA (68,61) Bologna
2912	CODICE E DENOMINAZIONE DELLA CONCESSIONE SERGNANO STOCCAGGIO	TITOLARI DELLA CONCESSIONE e relative quote di partecipazione (%) STOGIT (100) (r.u.)	PROVVEDIMENTI CONCERNENTI LA CONCESSIONE Data 5/5/1999 15/10/2001 22/2/2002 Natura del provvedimento Attribuzione Conferma Cambio intestazione	Decorrenza 1/1/1997 15/10/2001 31/10/2001	BUIG XLIII - 6 XLV - 11 XLVI - 3	PERIODO DI VIGENZA -	SCADENZA 01/01/2017	AREA (Kmq) 42,31	UBICAZIONE DELLA CONCESSIONE LOMBARDIA (42,31) Bergamo Cremona
2921	CODICE E DENOMINAZIONE DELLA CONCESSIONE SABBIONCELLO STOCCAGGIO	TITOLARI DELLA CONCESSIONE e relative quote di partecipazione (%) STOGIT (100) (r.u.)	PROVVEDIMENTI CONCERNENTI LA CONCESSIONE Data 5/5/1999 15/10/2001 22/2/2002 Natura del provvedimento Attribuzione Ridenominazione e conferma Cambio intestazione	Decorrenza 1/1/1997 15/10/2001 31/10/2001	BUIG XLIII - 6 XLV - 11 XLVI - 3	PERIODO DI VIGENZA -	SCADENZA 01/01/2017	AREA (Kmq) 100,15	UBICAZIONE DELLA CONCESSIONE EMILIA ROMAGNA (100,15) Ferrara
2922	CODICE E DENOMINAZIONE DELLA CONCESSIONE ALFONSINE STOCCAGGIO	TITOLARI DELLA CONCESSIONE e relative quote di partecipazione (%) STOGIT (100) (r.u.)	PROVVEDIMENTI CONCERNENTI LA CONCESSIONE Data 4/8/1999 27/9/2001 22/2/2002 Natura del provvedimento Attribuzione Conferma Cambio intestazione	Decorrenza 1/1/1997 27/9/2001 31/10/2001	BUIG XLIII - 9 XLV - 10 XLVI - 3	PERIODO DI VIGENZA -	SCADENZA 01/01/2017	AREA (Kmq) 85,88	UBICAZIONE DELLA CONCESSIONE EMILIA ROMAGNA (85,88) Ravenna
2923	CODICE E DENOMINAZIONE DELLA CONCESSIONE BORDOLANO STOCCAGGIO	TITOLARI DELLA CONCESSIONE e relative quote di partecipazione (%) STOGIT (100) (r.u.)	PROVVEDIMENTI CONCERNENTI LA CONCESSIONE Data 6/11/2001 20/6/2003 Natura del provvedimento Conferimento Cambio intestazione	Decorrenza 6/11/2001 7/3/2003	BUIG XLV - 12 XLIX - 6	PERIODO DI VIGENZA -	SCADENZA 06/11/2021	AREA (Kmq) 62,97	UBICAZIONE DELLA CONCESSIONE LOMBARDIA (62,97) Cremona Brescia

ELENCO DELLE CONCESSIONI DI STOCCAGGIO ACCORDATE NELLA TERRAFERMA - Aggiornamento 30/ settembre/2009

2924

CODICE E DENOMINAZIONE DELLA CONCESSIONE	TITOLARI DELLA CONCESSIONE e relative quote di partecipazione (%)	PROVVEDIMENTI CONCERNENTI LA CONCESSIONE		PERIODO DI VIGENZA	SCADENZA	AREA (Km ^q)	UBICAZIONE DELLA CONCESSIONE
		Data	Natura del provvedimento				
SAN POTTITO E COTTIGNOLA STOCCAGGIO	EDISON STOCCAGGIO (90) (r.u.) BLUGAS INFRASTRUTTURE (10)	24/4/2009	Conferimento	24/4/2009		51,76	EMILIA ROMAGNA (51,76) Ravenna

ELENCO DEI PERMESSI DI RICERCA DI RISORSE GEOTERMICHE ACCORDATI NELLA TERRAFERMA - Aggiornamento 30/ settembre/2009

PERMESSI DI RICERCA DI RISORSE GEOTERMICHE ACCORDATI NELLA TERRAFERMA

Legge 9 dicembre 1986, n. 896

Nella terraferma sono vigenti n. 6 PERMESSI DI RICERCA DI RISORSE GEOTERMICHE per complessivi 747,69 Km²

Regione	Numero permessi	Superficie (Km ²)
TOSCANA	4	66,99
VENETO	1	2,40
ZONA E	1	678,30

Nota:
Nel caso di titoli afferenti a due o più regioni limitime, a ciascuna di tali regioni viene attribuita la parte di area del titolo minerario ad essa afferente e l'unità mineraria viene attribuita alla regione cui compete la parte maggiore dell'area del titolo medesimo

ELENCO DEI PERMESSI DI RICERCA DI RISORSE GEOTERMICHE ACCORDATI NELLA TERRAFERMA - Aggiornamento 30/ settembre/2009

30	CODICE E DENOMINAZIONE DEL PERMESSO LA FABBRICA	TITOLARI DEL PERMESSO e relative quote di partecipazione (%) BRIGHENTI GABRIELE AZIENDA AGRICOLA (100) (r.u.)	PROVVEDIMENTI CONCERNENTI IL PERMESSO Natura del provvedimento Conferimento	PERIODO DI VIGENZA 1° periodo	SCADENZA 07/05/2002	AREA (Kmq) 2,4	UBICAZIONE DEL PERMESSO VENETO (2,4) Venezia
31	CODICE E DENOMINAZIONE DEL PERMESSO MACCHIA AL TORO	TITOLARI DEL PERMESSO e relative quote di partecipazione (%) ERGA (100) (r.u.)	PROVVEDIMENTI CONCERNENTI IL PERMESSO Natura del provvedimento Conferimento Trasferimento Proroga	PERIODO DI VIGENZA 1° periodo	SCADENZA 27/05/2004	AREA (Kmq) 25,11	UBICAZIONE DEL PERMESSO TOSCANA (25,11) Grosseto
32	CODICE E DENOMINAZIONE DEL PERMESSO MONTECASTELLI	TITOLARI DEL PERMESSO e relative quote di partecipazione (%) ENEL GREEN POWER (100) (r.u.)	PROVVEDIMENTI CONCERNENTI IL PERMESSO Natura del provvedimento Conferimento	PERIODO DI VIGENZA 1° periodo	SCADENZA 22/07/2002	AREA (Kmq) 27,56	UBICAZIONE DEL PERMESSO TOSCANA (27,56) Siena Pisa
33	CODICE E DENOMINAZIONE DEL PERMESSO CAPALLE	TITOLARI DEL PERMESSO e relative quote di partecipazione (%) COMUNE DI CAMPI BISENZIO (100) (r.u.)	PROVVEDIMENTI CONCERNENTI IL PERMESSO Natura del provvedimento Conferimento	PERIODO DI VIGENZA 1° periodo	SCADENZA 28/9/2004	AREA (Kmq) 4,5	UBICAZIONE DEL PERMESSO TOSCANA (4,5) Firenze
34	CODICE E DENOMINAZIONE DEL PERMESSO MEZZANA	TITOLARI DEL PERMESSO e relative quote di partecipazione (%) COMUNE DI PRATO (100) (r.u.)	PROVVEDIMENTI CONCERNENTI IL PERMESSO Natura del provvedimento Conferimento	PERIODO DI VIGENZA 1° periodo	SCADENZA 28/9/2004	AREA (Kmq) 9,82	UBICAZIONE DEL PERMESSO TOSCANA (9,82) Firenze
35	CODICE E DENOMINAZIONE DEL PERMESSO TIRRENO MERIDIONALE 1	TITOLARI DEL PERMESSO e relative quote di partecipazione (%) EUROBUILDING (100) (r.u.)	PROVVEDIMENTI CONCERNENTI IL PERMESSO Natura del provvedimento Conferimento	PERIODO DI VIGENZA 1° periodo	SCADENZA 29/09/2009	AREA (Kmq) 678,3	UBICAZIONE DEL PERMESSO ZONA E (678,3)

ELENCO DELLE CONCESSIONI DI COLTIVAZIONE DI RISORSE GEOTERMICHE ACCORDATE NELLA TERRAFERMA - Aggiornamento 30/settembre/2009

CONCESSIONI DI COLTIVAZIONE DI RISORSE GEOTERMICHE ACCORDATE NELLA TERRAFERMA

Legge 9 dicembre 1986, n. 896

Nella terraferma sono vigenti n. 15 CONCESSIONI DI COLTIVAZIONE DI RISORSE GEOTERMICHE per complessivi 760,76 Km²

Regione	Numero concessioni	Superficie (Km ²)
EMILIA ROMAGNA	1	31,72
LAZIO	4	194,17
TOSCANA	8	492,95
UMBRIA	1	39,40
VENETO	1	2,52

Nota:

Nel caso di titoli afferenti a due o più regioni limitime, a ciascuna di tali regioni viene attribuita la parte di area del titolo minerario ad essa afferente e l'unità mineraria viene attribuita alla regione cui compete la parte maggiore dell'area del titolo medesimo

ELENCO DELLE CONCESSIONI DI COLTIVAZIONE DI RISORSE GEOTERMICHE ACCORDATE NELLA TERRAFERMA - Aggiornamento 30/settembre/2009

5	CODICE E DENOMINAZIONE DELLA CONCESSIONE	TITOLARI DELLA CONCESSIONE e relative quote di partecipazione (%)	PROVVEDIMENTI CONCERNENTI LA CONCESSIONE		PERIODO DI VIGENZA	SCADENZA	AREA (Kmq)	UBICAZIONE DELLA CONCESSIONE
			Data	Natura del provvedimento				
	BAGNORE	ERGA (100) (r.u.)	4/5/1962	Natura del provvedimento Conferimento	-	04/05/2007	45,87	TOSCANA (45,87) Grosseto
			6/8/1993	Proroga e ripermetrazione	XLVII - 9			
			9/4/1998	Proroga e ripermetrazione	XLII - 6			
			10/3/2000	Trasferimento	XLIV - 5			
	Nota: Presentata istanza di proroga pubblicata nel B.U.I.G. Anno XLIX - N. 12.							
11								
	CODICE E DENOMINAZIONE DELLA CONCESSIONE	TITOLARI DELLA CONCESSIONE e relative quote di partecipazione (%)	PROVVEDIMENTI CONCERNENTI LA CONCESSIONE		PERIODO DI VIGENZA	SCADENZA	AREA (Kmq)	UBICAZIONE DELLA CONCESSIONE
	PIANCASTAGNAIO	ERGA (100) (r.u.)	25/12/1968	Natura del provvedimento Conferimento	-	28/02/2013	47,91	TOSCANA (47,91) Siena
			20/1/1994	Classificazione conferma e ripermetrazione	XLVII - 2			
			10/3/2000	Trasferimento	XXXVIII - 2			
					XLIV - 5			
12								
	CODICE E DENOMINAZIONE DELLA CONCESSIONE	TITOLARI DELLA CONCESSIONE e relative quote di partecipazione (%)	PROVVEDIMENTI CONCERNENTI LA CONCESSIONE		PERIODO DI VIGENZA	SCADENZA	AREA (Kmq)	UBICAZIONE DELLA CONCESSIONE
	RIO SECCO	ERGA (100) (r.u.)	16/1/1970	Natura del provvedimento Conferimento	-	30/12/2024	55,25	TOSCANA (55,25) Pisa Grosseto
			30/12/1994	Classificazione conferma e ripermetrazione	XLVII - 1			
			30/12/1994	Ampliamento	XXXIX - 1			
			10/3/2000	Trasferimento	XLIV - 5			
15								
	CODICE E DENOMINAZIONE DELLA CONCESSIONE	TITOLARI DELLA CONCESSIONE e relative quote di partecipazione (%)	PROVVEDIMENTI CONCERNENTI LA CONCESSIONE		PERIODO DI VIGENZA	SCADENZA	AREA (Kmq)	UBICAZIONE DELLA CONCESSIONE
	FERRARA	ENI (50) (r.u.) ERGA (50)	19/7/1984	Natura del provvedimento Conferimento	-	19/07/2014	31,72	EMILIA ROMAGNA (31,72) Ferrara
			4/1/1994	Classificazione conferma e ripermetrazione	XLVII - 3			
			13/2/1998	Cambio intestazione quota	XLII - 3			
			10/3/2000	Trasferimento quota	XLIV - 5			
17								
	CODICE E DENOMINAZIONE DELLA CONCESSIONE	TITOLARI DELLA CONCESSIONE e relative quote di partecipazione (%)	PROVVEDIMENTI CONCERNENTI LA CONCESSIONE		PERIODO DI VIGENZA	SCADENZA	AREA (Kmq)	UBICAZIONE DELLA CONCESSIONE
	VICENZA	ENI (50) (r.u.) ENEL (50)	22/7/1985	Natura del provvedimento Conferimento	-	22/07/2015	2,52	VENETO (2,52) Vicenza
			13/2/1998	Cambio intestazione quota	XLVII - 3			
			16/3/1999	Classificazione conferma e ripermetrazione	XLII - 3			
					XLIII - 4			

ELENCO DELLE CONCESSIONI DI COLTIVAZIONE DI RISORSE GEOTERMICHE ACCORDATE NELLA TERRAFERMA - Aggiornamento 30/settembre/2009

25	CODICE E DENOMINAZIONE DELLA CONCESSIONE	TITOLARI DELLA CONCESSIONE e relative quote di partecipazione (%) ERGA (100) (r.u.)	PROVVEDIMENTI CONCERNENTI LA CONCESSIONE			PERIODO DI VIGENZA	SCADENZA	AREA (Kmq)	UBICAZIONE DELLA CONCESSIONE	
			Data	Natura del provvedimento	Decorrenza					BUIG
MARTA			30/12/1994	Classificazione e conferimento	30/12/1994	-	30/12/2014	40,82	LAZIO (40,82) Viterbo	
			19/2/1998	Proroga termine esecuzione programma lavori	19/2/1998					XLII - 3
			10/3/2000	Trasferimento	1/10/1999					XLIV - 5
26	CODICE E DENOMINAZIONE DELLA CONCESSIONE	TITOLARI DELLA CONCESSIONE e relative quote di partecipazione (%) ERGA (100) (r.u.)	PROVVEDIMENTI CONCERNENTI LA CONCESSIONE			PERIODO DI VIGENZA	SCADENZA	AREA (Kmq)	UBICAZIONE DELLA CONCESSIONE	
			Data	Natura del provvedimento	Decorrenza					BUIG
			30/12/1994	Classificazione unificazione e ripermetratura	30/12/1994	XXXIX - 1	30/12/2024	85,39	TOSCANA (85,39) Pisa Grosseto Siena	
27	CODICE E DENOMINAZIONE DELLA CONCESSIONE	TITOLARI DELLA CONCESSIONE e relative quote di partecipazione (%) ERGA (100) (r.u.)	PROVVEDIMENTI CONCERNENTI LA CONCESSIONE			PERIODO DI VIGENZA	SCADENZA	AREA (Kmq)	UBICAZIONE DELLA CONCESSIONE	
			Data	Natura del provvedimento	Decorrenza					BUIG
			4/12/1995	Classificazione e conferimento	27/6/1994	XL - 1	27/06/2024	20,42	LAZIO (20,42) Roma	
28	CODICE E DENOMINAZIONE DELLA CONCESSIONE	TITOLARI DELLA CONCESSIONE e relative quote di partecipazione (%) ERGA (100) (r.u.)	PROVVEDIMENTI CONCERNENTI LA CONCESSIONE			PERIODO DI VIGENZA	SCADENZA	AREA (Kmq)	UBICAZIONE DELLA CONCESSIONE	
			Data	Natura del provvedimento	Decorrenza					BUIG
			29/1/1999	Classificazione e conferimento	3/1/1999	XLIII - 3	03/01/2029	45,2	TOSCANA (45,2) Siena Grosseto	
CHIUSDINO			10/3/2000	Trasferimento	1/10/1999	-	-	-	-	
			1/10/2001	Modifica programma lavoro	1/10/2001					XLV - 11

ELENCO DELLE DITTE TITOLARI, RAPPRESENTANTI UNICHE E CONTITOLARI DI TITOLI MINERARI PER LA RICERCA E LA COLTIVAZIONE DI IDROCARBURI E DI RISORSE GEOTERMICHE

Aggiornamento 30/settembre/2009

ALBANI VINCENZO E RUGGERI ITALIANA

S.a.S., (c.f. n. 0078840080) con sede in Civitavecchia (RM) località Borgo Pantano, S. Agostino, Via Fontanetta (C.A.P. 00053).

TITOLI IN CUI LA DITTA E' PRESENTE

CONCESSIONI DI COLTIVAZIONE DI RISORSE GEOTERMICHE IN TERRAFERMA		
	Numero titoli	Superficie pro-quota (Kmq)
Contitolare	1	1,02
	BORGIO PANTANO	
Total	1	1,02

Complessivamente ALBANI VINCENZO E RUGGERI ITALIANA è presente in 1 titolo per una superficie pro-quota totale di 1,02 Kmq

JOINT-VENTURES

ERSAL	
	BORGIO PANTANO

ALEANNA RESOURCES

LLC, c.f. n. 01126490778, con sede legale in Delaware (U.S.A.), sede secondaria in Matera, Via XX Settembre, 45 e domicilio eletto in Roma, c/o lo Studio Legale Emanuele Turco, Viale G. Rossini, 9, C.a.p. 00198.

TITOLI IN CUI LA DITTA E' PRESENTE

PERMESSI DI RICERCA IN TERRAFERMA		
	Numero titoli	Superficie pro-quota (Kmq)
Unico titolare	3	706,95
	PONTE DEI GRILLI PONTE DEL DIAVOLO CORTE DEI SIGNORI	
Total	3	706,95

Complessivamente ALEANNA RESOURCES è presente in 3 titoli per una superficie pro-quota totale di 706,95 Kmq

APENNINE ENERGY

S.r.l. (c.f. n. 01348720358), con sede legale ed uffici in Roma, Via Alberico II, 31 (C.a.p. 00193).

TITOLI IN CUI LA DITTA E' PRESENTE

PERMESSI DI RICERCA IN TERRAFERMA		
	Numero titoli	Superficie pro-quota (Kmq)
Rappresentante unico	1	139,98
	SAMBUCHETO	
Total	1	139,98

CONCESSIONI DI COLTIVAZIONE IN TERRAFERMA		
	Numero titoli	Superficie pro-quota (Kmq)
Rappresentante unico	1	23,47
	FONTE S. DAMIANO	
Total	1	23,47

Complessivamente APENNINE ENERGY è presente in 2 titoli per una superficie pro-quota totale di 163,46 Kmq

JOINT-VENTURES

ITALMIN EXPLORATION	
	FONTE S. DAMIANO

PETREN	
	SAMBUCHETO

ASCENT RESOURCES ITALIA

S.r.l. (c.f. n. 13140670152) con sede legale in Roma, Via Cassia 1020 (C.a.p. 00189) e sede amministrativa in San Donato Milanese, Via Emilia, 20 (C.a.p. 20097).

TITOLI IN CUI LA DITTA E' PRESENTE

PERMESSI DI RICERCA IN TERRAFERMA		
	Numero titoli	Superficie pro-quota (Kmq)
Unico titolare	2	827,90
	CENTO BASTIGLIA	
Rappresentante unico	1	143,29
	FIUME ARNONE	
Contitolare	1	505,04
	FROSINONE	
Total	4	1.476,23

Complessivamente ASCENT RESOURCES ITALIA è presente in 4 titoli per una superficie pro-quota totale di 1.476,23 Kmq

JOINT-VENTURES

ITALMIN EXPLORATION	
	FIUME ARNONE

MEDOILGAS CIVITA	
	FIUME ARNONE

PENTEX ITALIA	
	FROSINONE

AUDAX ENERGY

S.r.l. (c.f. n. 09986991009), con sede in Roma, Via Guerrieri, 5.

TITOLI IN CUI LA DITTA E' PRESENTE

PERMESSI DI RICERCA NEL SOTTOFONDO MARINO		
	Numero titoli	Superficie pro-quota (Kmq)
Unico titolare	1	657,19
	G.R 15.PU	
Total	1	657,19

Complessivamente AUDAX ENERGY è presente in 1 titolo per una superficie pro-quota totale di 657,19 Kmq

ELENCO DELLE DITTE - Aggiornamento 30/settembre/2009

AVOBONE ITALY

S.r.l. (c.f. n. 06295250960), con sede legale in Milano, Via Vittor Pisani, 27 (C.a.p. 20124) ed uffici in Milano, c/o Avv. Chiara Peja - Kstudio Associato, Via Vittor Pisani, 27 (C.a.p. 20124).

TITOLI IN CUI LA DITTA E' PRESENTE

PERMESSI DI RICERCA IN TERRAFERMA		
	Numero titoli	Superficie pro-quota (Kmq)
Contitolare	3	320,27
	MASSA LOMBARDA SAVIO FINALE EMILIA	
Total	3	320,27

Complessivamente AVOBONE ITALY è presente in 3 titoli per una superficie pro-quota totale di 320,27 Kmq

JOINT-VENTURES

FOREST - CMI	
	FINALE EMILIA MASSA LOMBARDA
NORTHERN PETROLEUM LIMITED	
	SAVIO

AZIENDA DEMANIALE DI SALSOMAGGIORE

(c.f. n. 00153990346) con sede in Salsomaggiore Terme (PR), Via Roma, 9 (C.A.P. 43039)

TITOLI IN CUI LA DITTA E' PRESENTE

CONCESSIONI DI COLTIVAZIONE IN TERRAFERMA		
	Numero titoli	Superficie pro-quota (Kmq)
Unico titolare	2	13,91
	SALSOMAGGIORE I SALSOMAGGIORE II	
Total	2	13,91

Complessivamente AZIENDA DEMANIALE DI SALSOMAGGIORE è presente in 2 titoli per una superficie pro-quota totale di 13,91 Kmq

BG GAS INTERNATIONAL BV FILIALE ITALIANA

(c.f. n. 03362070967) con sede in Milano, Piazza Cavour, 2 (C.A.P. 20121).

TITOLI IN CUI LA DITTA E' PRESENTE

PERMESSI DI RICERCA IN TERRAFERMA		
	Numero titoli	Superficie pro-quota (Kmq)
Contitolare	1	156,98
	VIGEVANO	
Total	1	156,98

Complessivamente BG GAS INTERNATIONAL BV FILIALE ITALIANA è presente in 1 titolo per una superficie pro-quota totale di 156,98 Kmq

JOINT-VENTURES

EDISON	
	VIGEVANO
ENI	
	VIGEVANO

BLUGAS INFRASTRUTTURE

S.r.l.

TITOLI IN CUI LA DITTA E' PRESENTE

CONCESSIONI DI STOCCAGGIO IN TERRAFERMA		
	Numero titoli	Superficie pro-quota (Kmq)
Contitolare	1	5,18
	SAN POTITO E COTIGNOLA STOCCAGGIO	
Total	1	5,18

Complessivamente BLUGAS INFRASTRUTTURE è presente in 1 titolo per una superficie pro-quota totale di 5,18 Kmq

JOINT-VENTURES

EDISON STOCCAGGIO	
	SAN POTITO E COTIGNOLA STOCCAGGIO

BRIGHENTI GABRIELE AZIENDA AGRICOLA

Azienda Agricola, (c.f. BRGGRL58T23D548K) con sede in San Michele al Tagliamento (VE), Via Conciliazione, 162 (C.A.P. 30028)

TITOLI IN CUI LA DITTA E' PRESENTE

PERMESSI DI RICERCA DI RISORSE GEOTERMICHE IN TERRAFERMA		
	Numero titoli	Superficie pro-quota (Kmq)
Unico titolare	1	2,40
	LA FABBRICA	
Total	1	2,40

Complessivamente BRIGHENTI GABRIELE AZIENDA AGRICOLA è presente in 1 titolo per una superficie pro-quota totale di 2,4 Kmq

CH4 LIZZANO

S.a.s. di Paolo Bonucci & C., (c.f. n. 00671920379) con sede in Lizzano in Belvedere (BO), Via III Novembre, 51 (C.A.P. 40042)

TITOLI IN CUI LA DITTA E' PRESENTE

CONCESSIONI DI COLTIVAZIONE IN TERRAFERMA		
	Numero titoli	Superficie pro-quota (Kmq)
Unico titolare	2	3,25
	POZZA GRECCHIA	
Total	2	3,25

Complessivamente CH4 LIZZANO è presente in 2 titoli per una superficie pro-quota totale di 3,25 Kmq

ELENCO DELLE DITTE - Aggiornamento 30/settembre/2009

COMPAGNIA GENERALE IDROCARBURI

S.r.l. (c.f. n. 08098211009) con sede legale in Roma, Via Cavour, 44 (C.a.p. 00184).

TITOLI IN CUI LA DITTA E' PRESENTE

PERMESSI DI RICERCA IN TERRAFERMA		
	Numero titoli	Superficie pro-quota (Kmq)
Unico titolare	1	190,87
	ALTEDO	
Contitolare	1	90,08
	CODOGNO	
Total	2	280,95

Complessivamente COMPAGNIA GENERALE IDROCARBURI è presente in 2 titoli per una superficie pro-quota totale di 280,95 Kmq

JOINT-VENTURES

EDISON	
	CODOGNO
SVILUPPO RISORSE NATURALI	
	CODOGNO

COMUNE DI CAMPI BISENZIO

Comune in provincia di Firenze, con sede in Piazza Dante, 36 (C.A.P. 50013)

TITOLI IN CUI LA DITTA E' PRESENTE

PERMESSI DI RICERCA DI RISORSE GEOTERMICHE IN TERRAFERMA		
	Numero titoli	Superficie pro-quota (Kmq)
Unico titolare	1	4,50
	CAPALLE	
Total	1	4,50

Complessivamente COMUNE DI CAMPI BISENZIO è presente in 1 titolo per una superficie pro-quota totale di 4,5 Kmq

COMUNE DI PRATO

Comune in provincia di Firenze, con sede in Piazza del Comune, 2 (C.A.P. 59100)

TITOLI IN CUI LA DITTA E' PRESENTE

PERMESSI DI RICERCA DI RISORSE GEOTERMICHE IN TERRAFERMA		
	Numero titoli	Superficie pro-quota (Kmq)
Unico titolare	1	9,82
	MEZZANA	
Total	1	9,82

Complessivamente COMUNE DI PRATO è presente in 1 titolo per una superficie pro-quota totale di 9,82 Kmq

ELENCO DELLE DITTE - Aggiornamento 30/settembre/2009

EDISON

S.p.A. (c.f. n. 06722600019) con sede in Milano, Foro Buonaparte, 31 (C.A.P. 20121).

TITOLI IN CUI LA DITTA E' PRESENTE

PERMESSI DI RICERCA IN TERRAFERMA		
	Numero titoli	Superficie pro-quota (Kmq)
Unico titolare	2	1.412,71
	NIBBIANO TORRENTE PARMA	
Rappresentante unico	3	357,99
	TORRENTE LA VELLA CODOGNO MONTE LA ROSSA	
Contitolare	2	138,62
	ZURLENGO VIGEVANO	
Total	7	1.909,33

PERMESSI DI RICERCA NEL SOTTOFONDO MARINO		
	Numero titoli	Superficie pro-quota (Kmq)
Contitolare	3	342,75
	G.R 14.AG A.R 78.RC G.R 13.AG	
Total	3	342,75

CONCESSIONI DI COLTIVAZIONE IN TERRAFERMA		
	Numero titoli	Superficie pro-quota (Kmq)
Unico titolare	3	143,76
	FIUME TENNA MANCHE DI CIMALIA SAN MARCO	
Rappresentante unico	9	273,77
	MONTE URANO MASSERIA SPAVENTO GARAGUSO COLLE DI LAURO TORRENTE MENOCCHIA COLABELLA MONTIGNANO MASSIGNANO MASSERIA MONACO	
Contitolare	15	505,55
	MAFALDA TORRENTE CELONE CANDELA MONTE CASTELLANO MASSERIA ACQUASALSA CASTEL DI LAMA TEMPA ROSSA S. BENEDETTO DEL TRONTO PORTO CIVITANOVA S. ANDREA MONTEGRANARO LUCERA QUARTO CAPPARUCCIA MASSERIA GROTTAVECCHIA	
Total	27	923,09

JOINT-VENTURES

BG GAS INTERNATIONAL BV FILIALE ITALIANA	
	VIGEVANO

COMPAGNIA GENERALE IDROCARBURI	
	CODOGNO

ENI	
	A.C 8.ME A.C 13.AS A.C 14.AS A.C 15.AX A.C 16.AG A.C 17.AG A.C 21.AG A.R 78.RC B.C 8.LF B.C 9.AS B.C 10.AS B.C 11.AS B.C 12.AS B.C 13.AS B.C 14.AS B.C 20.AS B.C 21.AG C.C 6.EO CANDELA CAPPARUCCIA CASTEL DI LAMA COLLE DI LAURO G.R 13.AG G.R 14.AG MASSERIA MONACO MASSERIA SPAVENTO MONTE CASTELLANO MONTE LA ROSSA MONTE URANO MONTEGRANARO QUARTO S. BENEDETTO DEL TRONTO TEMPA ROSSA VIGEVANO ZURLENGO

GAS DELLA CONCORDIA	
	COLABELLA

GAS PLUS ITALIANA	
	B.C 1.LF B.C 2.LF B.C 7.LF COLLE DI LAURO GARAGUSO LUCERA MAFALDA MASSERIA ACQUASALSA MASSERIA GROTTAVECCHIA MASSIGNANO MONTEGRANARO MONTIGNANO PORTO CIVITANOVA S. BENEDETTO DEL TRONTO

MEDOILGAS ITALIA	
	CASTEL DI LAMA LUCERA MASSERIA ACQUASALSA MASSERIA GROTTAVECCHIA S. ANDREA TORRENTE CELONE TORRENTE LA VELLA

PETROREP ITALIANA	
	S. ANDREA TORRENTE MENOCCHIA

SHELL ITALIA E & P	
	MONTE LA ROSSA

SVILUPPO RISORSE NATURALI	
	CASTEL DI LAMA CODOGNO MASSERIA GROTTAVECCHIA

ELENCO DELLE DITTE - Aggiornamento 30/settembre/2009

CONCESSIONI DI COLTIVAZIONE NEL SOTTOFONDO MARINO		
	Numero titoli	Superficie pro-quota (Kmq)
Rappresentante unico	5	654,65
	B.C 8.LF B.C 1.LF B.C 7.LF C.C 6.EO B.C 2.LF	
Contitolare	15	1.184,01
	B.C 14.AS B.C 21.AG B.C 9.AS B.C 10.AS B.C 11.AS A.C 13.AS B.C 13.AS B.C 12.AS A.C 14.AS A.C 15.AX A.C 16.AG A.C 17.AG A.C 21.AG A.C 8.ME B.C 20.AS	
Total	20	1.838,66

Compressivamente EDISON è presente in 57 titoli per una superficie pro-quota totale di 5.013,83 Kmq

EDISON STOCCAGGIO

S.p.A. (c.f. n. 04501620969) con sede in Milano, Foro Buonaparte, 31 (C.A.P. 20121).

TITOLI IN CUI LA DITTA E' PRESENTE

CONCESSIONI DI STOCCAGGIO IN TERRAFERMA		
	Numero titoli	Superficie pro-quota (Kmq)
Unico titolare	2	119,33
	COLLALTO STOCCAGGIO CELLINO STOCCAGGIO	
Rappresentante unico	1	46,58
	SAN POTITO E COTIGNOLA STOCCAGGIO	
Total	3	165,91

Compressivamente EDISON STOCCAGGIO è presente in 3 titoli per una superficie pro-quota totale di 165,91 Kmq

JOINT-VENTURES

BLUGAS INFRASTRUTTURE	SAN POTITO E COTIGNOLA STOCCAGGIO
-----------------------	-----------------------------------

ENEL

S.p.A. (c.f. n. 00811720580), Direzione Produzione Geotermica, Divisione Produzione, con sede legale in Pisa, Via Andrea Pisano, 120 (C.A.P. 56122)

TITOLI IN CUI LA DITTA E' PRESENTE

CONCESSIONI DI COLTIVAZIONE DI RISORSE GEOTERMICHE IN TERRAFERMA		
	Numero titoli	Superficie pro-quota (Kmq)
Contitolare	1	1,26
	VICENZA	
Total	1	1,26

Compressivamente ENEL è presente in 1 titolo per una superficie pro-quota totale di 1,26 Kmq

JOINT-VENTURES

ENI	VICENZA
-----	---------

ENEL GREEN POWER

Nuova denominazione assunta dalla Società ERGA a far data dal 28 dicembre 2001.

TITOLI IN CUI LA DITTA E' PRESENTE

PERMESSI DI RICERCA DI RISORSE GEOTERMICHE IN TERRAFERMA		
	Numero titoli	Superficie pro-quota (Kmq)
Unico titolare	1	27,56
	MONTECASTELLI	
Total	1	27,56

CONCESSIONI DI COLTIVAZIONE DI RISORSE GEOTERMICHE IN TERRAFERMA		
	Numero titoli	Superficie pro-quota (Kmq)
Unico titolare	1	82,74
	LARDERELLO	
Total	1	82,74

Compressivamente ENEL GREEN POWER è presente in 2 titoli per una superficie pro-quota totale di 110,3 Kmq

ELENCO DELLE DITTE - Aggiornamento 30/settembre/2009

ENI

S.p.A. (c.f. n. 00484960588) con sede in Roma, Piazzale Enrico Mattei, 1 (C.A.P. 00144) ed uffici in San Donato Milanese (MI), Via Emilia, 1 (C.A.P. 20097)

TITOLI IN CUI LA DITTA E' PRESENTE

PERMESSI DI RICERCA IN TERRAFERMA		
	Numero titoli	Superficie pro-quota (Kmq)
Unico titolare	7	3.299,05
	MANDURIA FIUME TARO ORTONA MONTE ARAZZECCA NOVARA BUCCHIANICO MASSAFRA	
Rappresentante unico	5	1.435,46
	VIGEVANO SETTECERRI ZURLENGO MUTIGNANO TORRENTE NURE	
Contitolare	8	982,55
	VERCELLI ALIANO TEANA TEMPA MOLIANO FOSSO VALDIENNA SERRA S. BERNARDO MONTE LA ROSSA CARISIO	
Total	20	5.717,07

PERMESSI DI RICERCA NEL SOTTOFONDO MARINO

	Numero titoli	Superficie pro-quota (Kmq)
Unico titolare	6	1.485,16
	A.R 87.AG A.R 91.EA A.R 80.AG B.R266.AG A.R 93.EA A.R 92.EA	
Rappresentante unico	4	675,64
	G.R 13.AG G.R 14.AG A.R 81.FR A.R 78.RC	
Total	10	2.160,80

JOINT-VENTURES

BG GAS INTERNATIONAL BV FILIALE ITALIANA	
	VIGEVANO
EDISON	
	A.C 8.ME A.C 13.AS A.C 14.AS A.C 15.AX A.C 16.AG A.C 17.AG A.C 21.AG A.R 78.RC B.C 8.LF B.C 9.AS B.C 10.AS B.C 11.AS B.C 12.AS B.C 13.AS B.C 14.AS B.C 20.AS B.C 21.AG C.C 6.EO CANDELA CAPPARUCCIA CASTEL DI LAMA COLLE DI LAURO G.R 13.AG G.R 14.AG MASSERIA MONACO MASSERIA SPAVENTO MONTE CASTELLANO MONTE LA ROSSA MONTE URANO MONTEGRANARO QUARTO S. BENEDETTO DEL TRONTO TEMPA ROSSA VIGEVANO ZURLENGO
ENEL	
	VICENZA
ERGA	
	FERRARA
ESSO ITALIANA	
	FOSSO VALDIENNA TEMPA MOLIANO
GAS PLUS ITALIANA	
	COLLE DI LAURO MONTEGRANARO MUTIGNANO S. BENEDETTO DEL TRONTO TERTIVERI
LIGESTRA	
	A.C 11.AG
MEDOILGAS ITALIA	
	A.C 19.PI A.R 81.FR CASTEL DI LAMA SERRA S. BERNARDO SETTECERRI
PETROCELTIC ELSA	
	CARISIO VERCELLI
PETROREP ITALIANA	
	TORRENTE NURE
SHELL ITALIA E & P	
	FOSSO VALDIENNA MONTE LA ROSSA TEMPA MOLIANO VAL D'AGRI
SOCIETÀ COSTRUZIONE CONDOTTE	
	CARISIO
SVILUPPO RISORSE NATURALI	
	CASTEL DI LAMA

ELENCO DELLE DITTE - Aggiornamento 30/settembre/2009

CONCESSIONI DI COLTIVAZIONE IN TERRAFERMA		
	Numero titoli	Superficie pro-quota (Kmq)
Unico titolare	39	2.852,08
	MONTE VRECCIARO PECORARO MACCHIA DI PIERNO MANARA MASSERIA VERTICCHIO CAVIAGA TORRENTE VULGANO CIGNONE CORTEMAGGIORE POMPOSA S. MARIA IMBARO CALCIANO CAPO COLONNE SERRA PIZZUTA CUGNO LE MACINE SEDIA D'ORLANDO RAPAGNANO SORESINA RIVALTA FIUME TRESTE SPILAMBERTO MIGLIANICO SANTERNO ALFONSINE TRESIGALLO SAN POTITO RAVENNA TERRA PORTO CORSINI TERRA MIRANDOLA VESCOVATO SETTALA PESSANO CANONICA OVANENGO SAN GERVASIO BAGNOLO MELLA GAGGIANO DOSSO DEGLI ANGELI VILLAFORTUNA-TRECATE	
Rappresentante unico	8	932,97
	QUARTO CANDELA MONTE CASTELLANO TERTIVERI S. BENEDETTO DEL TRONTO VAL D'AGRI CAPPARUCCIA TEMPA ROSSA	
Contitolare	6	169,58
	MASSERIA SPAVENTO COLLE DI LAURO CASTEL DI LAMA MASSERIA MONACO MONTE URANO MONTEGRANARO	
Total	53	3.954,63

TOTAL ITALIA	
	ALIANO FOSSO VALDIENNA SERRA S. BERNARDO TEANA TEMPA MOLIANO

ELENCO DELLE DITTE - Aggiornamento 30/settembre/2009

CONCESSIONI DI COLTIVAZIONE NEL SOTTOFONDO MARINO		
	Numero titoli	Superficie pro-quota (Kmq)
Unico titolare	41	4.267,53
	A.C 3.AS A.C 7.AS A.C 12.AG D.C 4.AG A.C 10.AG D.C 3.AG A.C 6.AS B.C 5.AS B.C 15.AV A.C 5.AV D.C 1.AG B.C 4.AS B.C 17.TO A.C 4.AS A.C 9.AG A.C 2.AS A.C 1.AG FASCIA CERVIA MARE CERVIA MARE B.C 3.AS A.C 28.EA D.C 2.AG B.C 18.RI A.C 33.AG B.C 22.AG A.C 32.AG A.C 31.EA A.C 29.EA A.C 34.AG A.C 27.EA A.C 26.EA F.C 2.AG F.C 1.AG A.C 30.EA A.C 18.AG A.C 25.EA A.C 20.AG PORTO CORSINI MARE A.C 22.EA A.C 23.EA A.C 24.EA	
Rappresentante unico	17	2.017,19
	A.C 8.ME B.C 14.AS B.C 10.AS B.C 11.AS A.C 11.AG A.C 13.AS B.C 13.AS B.C 9.AS B.C 12.AS A.C 14.AS A.C 15.AX A.C 16.AG A.C 17.AG B.C 20.AS A.C 19.PI B.C 21.AG A.C 21.AG	
Contitolare	2	215,42
	C.C 6.EO B.C 8.LF	
Total	60	6.500,13
CONCESSIONI DI COLTIVAZIONE DI RISORSE GEOTERMICHE IN TERRAFERMA		
	Numero titoli	Superficie pro-quota (Kmq)
Rappresentante unico	2	17,12
	FERRARA VICENZA	
Total	2	17,12

Complessivamente ENI è presente in 145 titoli per una superficie pro-quota totale di 18.349,75 Kmq

ELENCO DELLE DITTE - Aggiornamento 30/settembre/2009

ENI MEDITERRANEA IDROCARBURI

S.p.A., (c.f. n. 12300000150) con sede legale in Gela (CL), Strada Statale 117 bis - Contrada Ponte Olivo

TITOLI IN CUI LA DITTA E' PRESENTE

CONCESSIONI DI COLTIVAZIONE NEL SOTTOFONDO MARINO		
	Numero titoli	Superficie pro-quota (Kmq)
Unico titolare	2	474,71
	C.C 3.AG C.C 1.AG	
Total	2	474,71

Complessivamente ENI MEDITERRANEA IDROCARBURI è presente in 2 titoli per una superficie pro-quota totale di 474,71 Kmq

ERGA

S.p.A. (c.f. n. 01494190505) con sede legale in Pisa, Via Andrea Pisano, 120 (C.A.P. 56122) e sede amministrativa in Firenze, Via Pier Capponi, 61 (C.A.P. 50132)

TITOLI IN CUI LA DITTA E' PRESENTE

PERMESSI DI RICERCA DI RISORSE GEOTERMICHE IN TERRAFERMA		
	Numero titoli	Superficie pro-quota (Kmq)
Unico titolare	1	25,11
	MACCHIA AL TORO	
Total	1	25,11

CONCESSIONI DI COLTIVAZIONE DI RISORSE GEOTERMICHE IN TERRAFERMA		
	Numero titoli	Superficie pro-quota (Kmq)
Unico titolare	11	641,23
	CHIUSDINO	
	CESANO	
	TRAVALE	
	MARTA	
	LUSTIGNANO	
	CANNETO	
	TORRE ALFINA	
	VALENTANO	
	RIO SECCO	
PIANCASTAGNAIO		
BAGNORE		
Contitolare	1	15,86
	FERRARA	
Total	12	657,09

Complessivamente ERGA è presente in 13 titoli per una superficie pro-quota totale di 682,2 Kmq

ERSAL

Ente di Sviluppo Agricolo del Lazio, (c.f. n. 80199190580) con sede in Roma, Via Rodolfo Lanciani, 38 (C.A.P. 00162)

TITOLI IN CUI LA DITTA E' PRESENTE

CONCESSIONI DI COLTIVAZIONE DI RISORSE GEOTERMICHE IN TERRAFERMA		
	Numero titoli	Superficie pro-quota (Kmq)
Rappresentante unico	1	1,53
	BORGO PANTANO	
Total	1	1,53

Complessivamente ERSAL è presente in 1 titolo per una superficie pro-quota totale di 1,53 Kmq

ESSO ITALIANA

S.r.l. (c.f. n. 00473410587) con sede in Roma, Via Castello della Magliana, 25 (C.A.P. 00148)

TITOLI IN CUI LA DITTA E' PRESENTE

PERMESSI DI RICERCA IN TERRAFERMA		
	Numero titoli	Superficie pro-quota (Kmq)
Rappresentante unico	2	47,30
	TEMPA MOLIANO FOSSO VALDIENNA	
Total	2	47,30

CONCESSIONI DI COLTIVAZIONE IN TERRAFERMA		
	Numero titoli	Superficie pro-quota (Kmq)
Contitolare	1	72,65
	GORGOGNONE	
Total	1	72,65

Complessivamente ESSO ITALIANA è presente in 3 titoli per una superficie pro-quota totale di 119,94 Kmq

JOINT-VENTURES

ENI	
	FERRARA

JOINT-VENTURES

ALBANI VINCENZO E RUGGERI ITALIANA	
	BORGO PANTANO

JOINT-VENTURES

ENI	
	FOSSO VALDIENNA TEMPA MOLIANO

SHELL ITALIA E & P	
	FOSSO VALDIENNA GORGOGNONE TEMPA MOLIANO

TOTAL ITALIA	
	FOSSO VALDIENNA GORGOGNONE TEMPA MOLIANO

ELENCO DELLE DITTE - Aggiornamento 30/settembre/2009

EUROBUILDING

S.p.A., (c.f. n. 0151770442), con sede in Servigliano (AP), Via dell'Artigianato, 6 (C.a.p. 63029).

TITOLI IN CUI LA DITTA E' PRESENTE

PERMESSI DI RICERCA DI RISORSE GEOTERMICHE IN TERRAFERMA		
	Numero titoli	Superficie pro-quota (Kmq)
Unico titolare	1	678,30
	TIRRENO MERIDIONALE 1	
Total	1	678,30

Complessivamente EUROBUILDING è presente in 1 titolo per una superficie pro-quota totale di 678,3 Kmq

FOREST - CMI

S.p.A. (c.f. n. 05023201006) con sede in Roma, Via Sardegna, 29 (C.A.P. 00187)

TITOLI IN CUI LA DITTA E' PRESENTE

PERMESSI DI RICERCA IN TERRAFERMA		
	Numero titoli	Superficie pro-quota (Kmq)
Rappresentante unico	3	946,08
	MASSA LOMBARDA	
	MONTE PALLANO	
	FINALE EMILIA	
Total	3	946,08

Complessivamente FOREST - CMI è presente in 3 titoli per una superficie pro-quota totale di 946,08 Kmq

GAS DELLA CONCORDIA

S.p.A. (c.f. n. 11650030155) con sede legale in Roma, Via P. Togliatti, 1473 (C.a.p. 00155) e sede amministrativa a Concordia sulla Secchia (MO), Via Grandi, 39 (C.a.p. 41033).

TITOLI IN CUI LA DITTA E' PRESENTE

CONCESSIONI DI COLTIVAZIONE IN TERRAFERMA		
	Numero titoli	Superficie pro-quota (Kmq)
Contitolare	1	27,23
	COLABELLA	
Total	1	27,23

Complessivamente GAS DELLA CONCORDIA è presente in 1 titolo per una superficie pro-quota totale di 27,23 Kmq

GAS NATURAL VENDITA ITALIA

S.p.A. (c.f. n. 07166601000) con sede in San Donato Milanese (MI), Via XXV Aprile, 6.

TITOLI IN CUI LA DITTA E' PRESENTE

CONCESSIONI DI COLTIVAZIONE IN TERRAFERMA		
	Numero titoli	Superficie pro-quota (Kmq)
Unico titolare	1	41,61
	MASSERIA VIORANO	
Total	1	41,61

Complessivamente GAS NATURAL VENDITA ITALIA è presente in 1 titolo per una superficie pro-quota totale di 41,61 Kmq

JOINT-VENTURES

AVOBONE ITALY	
	FINALE EMILIA
	MASSA LOMBARDA
INTERGIE	
	MONTE PALLANO

JOINT-VENTURES

EDISON	
	COLABELLA

ELENCO DELLE DITTE - Aggiornamento 30/settembre/2009

GAS PLUS ITALIANA

(c.f. n. 04086420967) con sede in Milano, Via Enrico Forlanini, 17 (C.A.P. 20134) ed uffici in Fornovo di Taro (PR), Via Nazionale, 2 (C.A.P. 43045)

TITOLI IN CUI LA DITTA E' PRESENTE

PERMESSI DI RICERCA IN TERRAFERMA		
	Numero titoli	Superficie pro-quota (Kmq)
Rappresentante unico	1	30,88
	BARDONE	
Contitolare	1	49,49
	MUTIGNANO	
Total	2	80,37

CONCESSIONI DI COLTIVAZIONE IN TERRAFERMA		
	Numero titoli	Superficie pro-quota (Kmq)
Unico titolare	17	1.162,49
	SETTEFINESTRE CASA BALLEANI NOVA SIRI SCALO FILETTO MONTE MORRONE MELANICO MACERATA PIGAZZANO S. MARIA NUOVA IL SALICE POLICORO CASA MAGGI CASTEGGIO PONTETIDONE RECOVATO RECOLETA ORSINO	
Rappresentante unico	8	317,63
	LUCERA PORTO CIVITANOVA MASSERIA ACQUASALSA MAFALDA MONTEGRANARO FORNOVO DI TARO S. MAURO MONTEARDONE	
Contitolare	10	374,86
	TORRENTE CIGNO GARAGUSO COLLE DI LAURO TERTIVERI S. BENEDETTO DEL TRONTO MASSERIA GROTTAVECCHIA MASSERIA PETRILLI MONTE VERDESE MASSIGNANO MONTIGNANO	
Total	35	1.854,99

CONCESSIONI DI COLTIVAZIONE NEL SOTTOFONDO MARINO		
	Numero titoli	Superficie pro-quota (Kmq)
Contitolare	3	16,61
	B.C 1.LF B.C 7.LF B.C 2.LF	
Total	3	16,61

Compressivamente GAS PLUS ITALIANA è presente in 40 titoli per una superficie pro-quota totale di 1.951,97 Kmq

GEOGAS

S.r.l. (c.f. n. 00181440348) con sede in Parma, Via Paganini, 19 (C.A.P. 43100).

TITOLI IN CUI LA DITTA E' PRESENTE

PERMESSI DI RICERCA IN TERRAFERMA		
	Numero titoli	Superficie pro-quota (Kmq)
Unico titolare	1	119,50
	JOLANDA DI SAVOIA	
Total	1	119,50

Compressivamente GEOGAS è presente in 1 titolo per una superficie pro-quota totale di 119,5 Kmq

JOINT-VENTURES

EDISON	
	B.C 1.LF B.C 2.LF B.C 7.LF COLLE DI LAURO GARAGUSO LUCERA MAFALDA MASSERIA ACQUASALSA MASSERIA GROTTAVECCHIA MASSIGNANO MONTEGRANARO MONTIGNANO PORTO CIVITANOVA S. BENEDETTO DEL TRONTO

ENI	
	COLLE DI LAURO MONTEGRANARO MUTIGNANO S. BENEDETTO DEL TRONTO TERTIVERI

MEDOILGAS ITALIA	
	FORNOVO DI TARO LUCERA MASSERIA ACQUASALSA MASSERIA GROTTAVECCHIA MASSERIA PETRILLI MONTE VERDESE MONTEARDONE S. MAURO TORRENTE CIGNO

PETROREP ITALIANA	
	BARDONE FORNOVO DI TARO MONTE VERDESE MONTEARDONE S. MAURO

SVILUPPO RISORSE NATURALI	
	MASSERIA GROTTAVECCHIA MONTEARDONE

ELENCO DELLE DITTE - Aggiornamento 30/settembre/2009

GROVE ENERGY

Ltd. (c.f. n. 06962471006) con sede legale in Roma, Via Nemorense, 18 ed uffici in Via Tagliamento, 76, scala 7, int. 8.

TITOLI IN CUI LA DITTA E' PRESENTE

PERMESSI DI RICERCA IN TERRAFERMA		
	Numero titoli	Superficie pro-quota (Kmq)
Unico titolare	2	294,99
	CASALE COCCHI SAN MARCO	
Total	2	294,99

Compressivamente GROVE ENERGY è presente in 2 titoli per una superficie pro-quota totale di 294,99 Kmq

IDROELETTRICA ALTOMODENESE SIAM

(c.f. n. 00266280361) con sede in Lama Mocogno (MO), località Barigazzo, Via Nazionale, 65 (C.A.P. 41023)

TITOLI IN CUI LA DITTA E' PRESENTE

CONCESSIONI DI COLTIVAZIONE IN TERRAFERMA		
	Numero titoli	Superficie pro-quota (Kmq)
Unico titolare	3	39,41
	MONTE CANTIERE VETTA BARIGAZZO	
Total	3	39,41

Compressivamente IDROELETTRICA ALTOMODENESE SIAM è presente in 3 titoli per una superficie pro-quota totale di 39,41 Kmq

INDIPENDENT ENERGY SOLUTIONS

S.r.l. (c.f. n. 01425410493), con sede legale in Roma, Via della Mercedes, 11 (C.A.P. 00187) ed uffici tecnici in Roma, Viale Liegi, 10 (C.A.P. 00198).

TITOLI IN CUI LA DITTA E' PRESENTE

PERMESSI DI RICERCA IN TERRAFERMA		
	Numero titoli	Superficie pro-quota (Kmq)
Unico titolare	1	246,87
	FIUME BRUNA	
Total	1	246,87

Compressivamente INDIPENDENT ENERGY SOLUTIONS è presente in 1 titolo per una superficie pro-quota totale di 246,87 Kmq

INTERGIE

S.r.l. (c.f. n. 08708351005), con sede in Roma, Viale Trastevere, 249 (C.A.P. 00153)

TITOLI IN CUI LA DITTA E' PRESENTE

PERMESSI DI RICERCA IN TERRAFERMA		
	Numero titoli	Superficie pro-quota (Kmq)
Contitolare	1	3,57
	MONTE PALLANO	
Total	1	3,57

Compressivamente INTERGIE è presente in 1 titolo per una superficie pro-quota totale di 3,57 Kmq

JOINT-VENTURES

FOREST - CMI	MONTE PALLANO
--------------	---------------

ITALMIN EXPLORATION

S.r.l. (c.f. n. 05287541006) con sede in Roma, Viale Trastevere, 249 (C.A.P. 00153)

TITOLI IN CUI LA DITTA E' PRESENTE

PERMESSI DI RICERCA IN TERRAFERMA		
	Numero titoli	Superficie pro-quota (Kmq)
Unico titolare	1	476,23
	CORANA	
Contitolare	1	107,47
	FIUME ARRONE	
Total	2	583,70

CONCESSIONI DI COLTIVAZIONE IN TERRAFERMA		
	Numero titoli	Superficie pro-quota (Kmq)
Contitolare	1	0,24
	FONTE S. DAMIANO	
Total	1	0,24

Compressivamente ITALMIN EXPLORATION è presente in 3 titoli per una superficie pro-quota totale di 583,93 Kmq

JOINT-VENTURES

APENNINE ENERGY	FONTE S. DAMIANO
ASCENT RESOURCES ITALIA	FIUME ARRONE
MEDOILGAS CIVITA	FIUME ARRONE

ELENCO DELLE DITTE - Aggiornamento 30/settembre/2009

LAZZI GAS

S.r.l. (c.f. n. 00439240482) con sede in Firenze, Via Mercadante, 2/b (C.A.P. 50144)

TITOLI IN CUI LA DITTA E' PRESENTE

CONCESSIONI DI COLTIVAZIONE IN TERRAFERMA		
	Numero titoli	Superficie pro-quota (Kmq)
Unico titolare	5	40,44
	BOMBIANA MOLINAZZO GAGGIOLA CA' BELLAVISTA SALGASTRI	
Total	5	40,44

Compressivamente LAZZI GAS è presente in 5 titoli per una superficie pro-quota totale di 40,44 Kmq

LIGESTRA

S.r.l., c.f. n. 0888184100, con sede legale in Roma, Via Versilia, 2 (C.a.p. 00187).

TITOLI IN CUI LA DITTA E' PRESENTE

CONCESSIONI DI COLTIVAZIONE NEL SOTTOFONDO MARINO		
	Numero titoli	Superficie pro-quota (Kmq)
Contitolare	1	15,47
	A.C 11.AG	
Total	1	15,47

Compressivamente LIGESTRA è presente in 1 titolo per una superficie pro-quota totale di 15,47 Kmq

JOINT-VENTURES

ENI	
	A.C 11.AG

LUMAX OIL

S.p.A. (c.f. n. 00141800607) con sede in San Giovanni di Ripi (FR), Via Varroccia, 43 (C.A.P. 03027)

TITOLI IN CUI LA DITTA E' PRESENTE

PERMESSI DI RICERCA IN TERRAFERMA		
	Numero titoli	Superficie pro-quota (Kmq)
Unico titolare	3	2.724,58
	SORA LAGO DEL SALTO FIUME ANIENE	
Total	3	2.724,58

Compressivamente LUMAX OIL è presente in 3 titoli per una superficie pro-quota totale di 2.724,58 Kmq

MEDOILGAS CIVITA

Ltd., c.f. n. 08344911006, con sede in Londra, Southampton Buildings WC2A 1AP, e sede secondaria in Roma, Via Orazio, 30 (C.a.p. 00193).

TITOLI IN CUI LA DITTA E' PRESENTE

PERMESSI DI RICERCA IN TERRAFERMA		
	Numero titoli	Superficie pro-quota (Kmq)
Unico titolare	1	276,57
	CIVITA	
Rappresentante unico	1	94,32
	MONTALBANO	
Contitolare	1	107,47
	FIUME ARRONE	
Total	3	478,36

Compressivamente MEDOILGAS CIVITA è presente in 3 titoli per una superficie pro-quota totale di 478,36 Kmq

JOINT-VENTURES

ASCENT RESOURCES ITALIA	
	FIUME ARRONE
ITALMIN EXPLORATION	
	FIUME ARRONE
VEGA OIL	
	MONTALBANO

ELENCO DELLE DITTE - Aggiornamento 30/settembre/2009

MEDOILGAS ITALIA

S.p.A., c.f. n. 08344911006, con sede in Roma, Via Orazio, 30 (C.a.p. 00193)

TITOLI IN CUI LA DITTA E' PRESENTE

PERMESSI DI RICERCA IN TERRAFERMA		
	Numero titoli	Superficie pro-quota (Kmq)
Unico titolare	4	546,28
	MASSERIA GAUDELLA GUARDIA VOMANO AGUGLIANO SULMONA	
Rappresentante unico	2	86,17
	MONTEMARCIANO SERRA S. BERNARDO	
Contitolare	2	297,92
	TORRENTE LA VELLA SETTECERRI	
Total	8	930,37

PERMESSI DI RICERCA NEL SOTTOFONDO MARINO		
	Numero titoli	Superficie pro-quota (Kmq)
Unico titolare	1	271,25
Contitolare	B.R269.GC	
	1	15,26
Total	A.R 81.FR	
	2	286,51

CONCESSIONI DI COLTIVAZIONE IN TERRAFERMA		
	Numero titoli	Superficie pro-quota (Kmq)
Unico titolare	4	302,91
	S. TEODORO SAN BASILE MISANO ADRIATICO SCANZANO	
Rappresentante unico	7	328,79
	S. ANDREA MASSERIA PETRILLI TORRENTE CELONE TORRENTE CIGNO MASSERIA GROTTAVECCHIA CASTEL DI LAMA MONTE VERDESE	
Contitolare	5	39,07
	LUCERA FORNOVO DI TARO MONTEARDONE S. MAURO MASSERIA ACQUASALSA	
Total	16	670,77

CONCESSIONI DI COLTIVAZIONE NEL SOTTOFONDO MARINO		
	Numero titoli	Superficie pro-quota (Kmq)
Contitolare	1	32,92
Total	A.C 19.PI	
	1	32,92

Compressivamente MEDOILGAS ITALIA è presente in 27 titoli per una superficie pro-quota totale di 1.920,57 Kmq

METANO PUGLIA

di Mauro Cardinali, (c.f. CRDMRA33S01D542S) con sede in Fermo (AP), Piazza Dante, 11 (C.A.P. 63023)

TITOLI IN CUI LA DITTA E' PRESENTE

CONCESSIONI DI COLTIVAZIONE IN TERRAFERMA		
	Numero titoli	Superficie pro-quota (Kmq)
Unico titolare	1	37,49
Total	VALLE DEL ROVELLO	
	1	37,49

Compressivamente METANO PUGLIA è presente in 1 titolo per una superficie pro-quota totale di 37,49 Kmq

JOINT-VENTURES

EDISON	
	CASTEL DI LAMA LUCERA MASSERIA ACQUASALSA MASSERIA GROTTAVECCHIA S. ANDREA TORRENTE CELONE TORRENTE LA VELLA

ENI	
	A.C 19.PI A.R 81.FR CASTEL DI LAMA SERRA S. BERNARDO SETTECERRI

GAS PLUS ITALIANA	
	FORNOVO DI TARO LUCERA MASSERIA ACQUASALSA MASSERIA GROTTAVECCHIA MASSERIA PETRILLI MONTE VERDESE MONTEARDONE S. MAURO TORRENTE CIGNO

PETROREP ITALIANA	
	FORNOVO DI TARO MONTE VERDESE MONTEARDONE S. ANDREA S. MAURO

SARP	
	MONTEMARCIANO

SVILUPPO RISORSE NATURALI	
	CASTEL DI LAMA MASSERIA GROTTAVECCHIA MONTEARDONE

TOTAL ITALIA	
	SERRA S. BERNARDO

ELENCO DELLE DITTE - Aggiornamento 30/settembre/2009

NORTHERN PETROLEUM LIMITED

Ltd. (c.f. n. 97203520586) con sede secondaria in Roma, Viale Trastevere, 249 (C.a.p. 00153)

TITOLI IN CUI LA DITTA E' PRESENTE

PERMESSI DI RICERCA IN TERRAFERMA		
	Numero titoli	Superficie pro-quota (Kmq)
Unico titolare	2	522,02
		LONGASTRINO CERASA
Rappresentante unico	1	367,14
		SAVIO
Total	3	889,16

PERMESSI DI RICERCA NEL SOTTOFONDO MARINO		
	Numero titoli	Superficie pro-quota (Kmq)
Unico titolare	4	2.726,63
		F.R 40.NP F.R 39.NP C.R147.NP C.R146.NP
Rappresentante unico	6	1.633,82
		G.R 22.NP G.R 21.NP G.R 20.NP G.R 19.NP G.R 18.NP G.R 17.NP
Total	10	4.360,45

Complessivamente NORTHERN PETROLEUM LIMITED è presente in 13 titoli per una superficie pro-quota totale di 5.249,61 Kmq

JOINT-VENTURES

AVOBONE ITALY	
	SAVIO
SHELL ITALIA E & P	
	G.R 17.NP G.R 18.NP G.R 19.NP G.R 20.NP G.R 21.NP G.R 22.NP

NORTHSUN ITALIA

S.p.A. (c.f. n. 05296511008) con sede legale ed amministrativa in Roma, Via Boncompagni, 47 (C.A.P. 00187).

TITOLI IN CUI LA DITTA E' PRESENTE

PERMESSI DI RICERCA IN TERRAFERMA		
	Numero titoli	Superficie pro-quota (Kmq)
Unico titolare	3	457,45
		TERRA DEL SOLE LA PROSPERA CASCINA S. PIETRO
Rappresentante unico	1	33,53
		CROCETTA
Contitolare	1	19,08
		SAN VINCENZO
Total	5	510,05

CONCESSIONI DI COLTIVAZIONE IN TERRAFERMA		
	Numero titoli	Superficie pro-quota (Kmq)
Unico titolare	1	14,49
		CASCINA CASTELLO
Rappresentante unico	1	4,79
		SILLARO
Total	2	19,28

Complessivamente NORTHSUN ITALIA è presente in 7 titoli per una superficie pro-quota totale di 529,34 Kmq

JOINT-VENTURES

PO VALLEY OPERATIONS PTY	
	CROCETTA SAN VINCENZO SILLARO

PENTEX ITALIA

Ltd. (c.f. n. 97063580587) con sede in Birkshcads House (Inghilterra), Birkshcads Rods, Reogate, Surrey e sede secondaria in San Giovanni di Ripi (FR), Via Varroccia, 43 (C.A.P. 03027)

TITOLI IN CUI LA DITTA E' PRESENTE

PERMESSI DI RICERCA IN TERRAFERMA		
	Numero titoli	Superficie pro-quota (Kmq)
Rappresentante unico	1	126,26
		FROSINONE
Total	1	126,26

CONCESSIONI DI COLTIVAZIONE IN TERRAFERMA		
	Numero titoli	Superficie pro-quota (Kmq)
Unico titolare	1	41,14
		STRANGOLAGALLI
Total	1	41,14

Complessivamente PENTEX ITALIA è presente in 2 titoli per una superficie pro-quota totale di 167,4 Kmq

JOINT-VENTURES

ASCENT RESOURCES ITALIA	
	FROSINONE

ELENCO DELLE DITTE - Aggiornamento 30/settembre/2009

PETREN

S.r.l. (c.f. n. 11964380155) con sede in Milano, Via Monte Rosa, 60 (C.A.P. 20100)

TITOLI IN CUI LA DITTA E' PRESENTE

PERMESSI DI RICERCA IN TERRAFERMA		
	Numero titoli	Superficie pro-quota (Kmq)
Unico titolare	1	364,86
	MONTELURO	
Contitolare	1	7,37
	SAMBUCHETO	
Total	2	372,23

Complessivamente PETREN è presente in 2 titoli per una superficie pro-quota totale di 372,23 Kmq

PETROCELTIC ELSA

S.r.l. (c.f. n.08662141004) con sede in Roma, Via Paola, 24, int. 7 (C.a.p. 00186).

TITOLI IN CUI LA DITTA E' PRESENTE

PERMESSI DI RICERCA IN TERRAFERMA		
	Numero titoli	Superficie pro-quota (Kmq)
Unico titolare	1	24,20
	CASE SPARSE	
Rappresentante unico	2	614,15
	CARISIO VERCELLI	
Contitolare	1	215,38
	CIVITAQUANA	
Total	4	853,73

PERMESSI DI RICERCA NEL SOTTOFONDO MARINO		
	Numero titoli	Superficie pro-quota (Kmq)
Contitolare	1	50,67
	B.R268.RG	
Total	1	50,67

Complessivamente PETROCELTIC ELSA è presente in 5 titoli per una superficie pro-quota totale di 904,4 Kmq

PETROREP ITALIANA

S.p.A. (c.f. n. 00430680108) con sede in Genova, Viale Sauli, 4/8b (C.A.P. 16121) ed uffici in Milano, Via Giacomo Leopardi, 26 (C.A.P. 20123)

TITOLI IN CUI LA DITTA E' PRESENTE

PERMESSI DI RICERCA IN TERRAFERMA		
	Numero titoli	Superficie pro-quota (Kmq)
Contitolare	2	86,55
	BARDONE TORRENTE NURE	
Total	2	86,55

CONCESSIONI DI COLTIVAZIONE IN TERRAFERMA		
	Numero titoli	Superficie pro-quota (Kmq)
Contitolare	6	31,85
	FORNOVO DI TARO MONTEARDONE MONTE VERDESE S. ANDREA S. MAURO TORRENTE MENOCCHIA	
Total	6	31,85

Complessivamente PETROREP ITALIANA è presente in 8 titoli per una superficie pro-quota totale di 118,4 Kmq

JOINT-VENTURES

APEENNINE ENERGY	
	SAMBUCHETO

JOINT-VENTURES

ENI	
	CARISIO VERCELLI

SOCIETÀ COSTRUZIONE CONDOTTE	
	CARISIO

VEGA OIL	
	B.R268.RG CIVITAQUANA

JOINT-VENTURES

EDISON	
	S. ANDREA TORRENTE MENOCCHIA

ENI	
	TORRENTE NURE

GAS PLUS ITALIANA	
	BARDONE FORNOVO DI TARO MONTE VERDESE MONTEARDONE S. MAURO

MEDOILGAS ITALIA	
	FORNOVO DI TARO MONTE VERDESE MONTEARDONE S. ANDREA S. MAURO

SVILUPPO RISORSE NATURALI	
	MONTEARDONE

ELENCO DELLE DITTE - Aggiornamento 30/settembre/2009

PO VALLEY OPERATIONS PTY

Ltd. (c.f. n. 05584311004) con sede legale in Roma, Via della Luce, 58 (C.A.P. 00153) e sede amministrativa in Roma, Via del Gesù, 89 (C.A.P. 00186)

TITOLI IN CUI LA DITTA E' PRESENTE

PERMESSI DI RICERCA IN TERRAFERMA		
	Numero titoli	Superficie pro-quota (Kmq)
Unico titolare	1	506,20
	PODERE GALLINA	
Rappresentante unico	1	39,62
	SAN VINCENZO	
Contitolare	1	18,05
	CROCETTA	
Total	3	563,88

CONCESSIONI DI COLTIVAZIONE IN TERRAFERMA		
	Numero titoli	Superficie pro-quota (Kmq)
Contitolare	1	2,58
	SILLARO	
Total	1	2,58

Compressivamente PO VALLEY OPERATIONS PTY è presente in 4 titoli per una superficie pro-quota totale di 566,46 Kmq

JOINT-VENTURES

NORTHSUN ITALIA	
	CROCETTA SAN VINCENZO SILLARO

PUMA PETROLEUM

S.r.l., con sede legale a Milano, Via Vittor Pisani, 27 (C.a.p. 20124).

TITOLI IN CUI LA DITTA E' PRESENTE

PERMESSI DI RICERCA IN TERRAFERMA		
	Numero titoli	Superficie pro-quota (Kmq)
Unico titolare	1	317,86
	BORSANO	
Total	1	317,86

Compressivamente PUMA PETROLEUM è presente in 1 titolo per una superficie pro-quota totale di 317,86 Kmq

SARAS

S.p.A., (c.f. n. 00136440922) con sede in Sarroch (CA), S.S. Sulcitana, 195 (C.a.p. 09018).

TITOLI IN CUI LA DITTA E' PRESENTE

PERMESSI DI PROSPEZIONE NEL SOTTOFONDO MARINO		
	Numero titoli	Superficie pro-quota (Kmq)
Unico titolare	2	1.114,06
	E.P. 2.SA	
	E.P. 1.SA	
Total	2	1.114,06

Compressivamente SARAS è presente in 2 titoli per una superficie pro-quota totale di 1.114,06 Kmq

SARP

TITOLI IN CUI LA DITTA E' PRESENTE

PERMESSI DI RICERCA IN TERRAFERMA		
	Numero titoli	Superficie pro-quota (Kmq)
Contitolare	1	24,70
	MONTEMARCIANO	
Total	1	24,70

Compressivamente SARP è presente in 1 titolo per una superficie pro-quota totale di 24,7 Kmq

JOINT-VENTURES

MEDOILGAS ITALIA	
	MONTEMARCIANO

ELENCO DELLE DITTE - Aggiornamento 30/settembre/2009

SHELL ITALIA E & P

S.p.A. (c.f. n. 05160421003) con sede in Roma, Via dei Due Macelli, 66 (C.a.p. 00187).

TITOLI IN CUI LA DITTA E' PRESENTE

PERMESSI DI RICERCA IN TERRAFERMA		
	Numero titoli	Superficie pro-quota (Kmq)
Contitolare	3	29,40
	TEMPA MOLIANO FOSSO VALDIENNA MONTE LA ROSSA	
Total	3	29,40

PERMESSI DI RICERCA NEL SOTTOFONDO MARINO		
	Numero titoli	Superficie pro-quota (Kmq)
Contitolare	6	2.734,70
	G.R 22.NP G.R 21.NP G.R 20.NP G.R 19.NP G.R 18.NP G.R 17.NP	
Total	6	2.734,70

CONCESSIONI DI COLTIVAZIONE IN TERRAFERMA		
	Numero titoli	Superficie pro-quota (Kmq)
Contitolare	2	331,62
	VAL D'AGRI GORGOLIONE	
Total	2	331,62

Compressivamente SHELL ITALIA E & P è presente in 11 titoli per una superficie pro-quota totale di 3.095,73 Kmq

JOINT-VENTURES

EDISON	MONTE LA ROSSA
--------	----------------

ENI	FOSSO VALDIENNA MONTE LA ROSSA TEMPA MOLIANO VAL D'AGRI
-----	--

ESSO ITALIANA	FOSSO VALDIENNA GORGOLIONE TEMPA MOLIANO
---------------	--

NORTHERN PETROLEUM LIMITED	G.R 17.NP G.R 18.NP G.R 19.NP G.R 20.NP G.R 21.NP G.R 22.NP
----------------------------	--

TOTAL ITALIA	FOSSO VALDIENNA GORGOLIONE TEMPA MOLIANO
--------------	--

SIM

S.r.l. (c.f. n. 00171870462) con sede in Viareggio (Lucca), località Massarosa (LU), Via Montramito (C.A.P. 55054)

TITOLI IN CUI LA DITTA E' PRESENTE

CONCESSIONI DI COLTIVAZIONE IN TERRAFERMA		
	Numero titoli	Superficie pro-quota (Kmq)
Unico titolare	2	313,14
	PIETRAMALA TOMBOLO	
Total	2	313,14

Compressivamente SIM è presente in 2 titoli per una superficie pro-quota totale di 313,14 Kmq

SOCIETÀ COSTRUZIONE CONDOTTE

TITOLI IN CUI LA DITTA E' PRESENTE

PERMESSI DI RICERCA IN TERRAFERMA		
	Numero titoli	Superficie pro-quota (Kmq)
Contitolare	1	36,40
	CARISIO	
Total	1	36,40

Compressivamente SOCIETÀ COSTRUZIONE CONDOTTE è presente in 1 titolo per una superficie pro-quota totale di 36,4 Kmq

JOINT-VENTURES

ENI	CARISIO
-----	---------

PETROCELTIC ELSA	CARISIO
------------------	---------

SOCOPLUS

S.r.l. (c.f. n. 02242850341) con sede legale ed uffici in Fidenza (PR), Via Emilia, 12 (C.a.p. 43036)

TITOLI IN CUI LA DITTA E' PRESENTE

CONCESSIONI DI COLTIVAZIONE IN TERRAFERMA		
	Numero titoli	Superficie pro-quota (Kmq)
Unico titolare	1	1,15
	POGGIO CASTIONE	
Total	1	1,15

Compressivamente SOCOPLUS è presente in 1 titolo per una superficie pro-quota totale di 1,15 Kmq

SOMIFA-SOCIETÀ MINERARIA FANANESE

S.r.l. (c.f. n. 03220910362), con sede in Fanano, Via Porrettana, 4580 (C.a.p. 41021).

TITOLI IN CUI LA DITTA E' PRESENTE

CONCESSIONI DI COLTIVAZIONE IN TERRAFERMA		
	Numero titoli	Superficie pro-quota (Kmq)
Unico titolare	1	0,67
	TRIGNANO	
Total	1	0,67

Compressivamente SOMIFA-SOCIETÀ MINERARIA FANANESE è presente in 1 titolo per una superficie pro-quota totale di ,67 Kmq

ELENCO DELLE DITTE - Aggiornamento 30/settembre/2009

STOGIT

TITOLI IN CUI LA DITTA E' PRESENTE

CONCESSIONI DI STOCCAGGIO IN TERRAFERMA		
	Numero titoli	Superficie pro-quota (Kmq)
Unico titolare	10	689,86
	BORDOLANO STOCCAGGIO ALFONSINE STOCCAGGIO SABBIONCELLO STOCCAGGIO SERGNANO STOCCAGGIO MINERBIO STOCCAGGIO BRUGHERIO STOCCAGGIO RIPALTA STOCCAGGIO CORTEMAGGIORE STOCCAGGIO SETTALA STOCCAGGIO FIUME TRESTE STOCCAGGIO	
Total	10	689,86

Compressivamente STOGIT è presente in 10 titoli per una superficie pro-quota totale di 689,86 Kmq

SVILUPPO RISORSE NATURALI

S.r.l., (c.f. n. 07589111009) con sede legale in Roma, Via Reno, 5 (C.A.P. 00198).

TITOLI IN CUI LA DITTA E' PRESENTE

PERMESSI DI RICERCA IN TERRAFERMA		
	Numero titoli	Superficie pro-quota (Kmq)
Unico titolare	1	308,83
	SANTA MARGHERITA	
Contitolare	1	112,60
	CODOGNO	
Total	2	421,43

CONCESSIONI DI COLTIVAZIONE IN TERRAFERMA		
	Numero titoli	Superficie pro-quota (Kmq)
Contitolare	3	32,23
	MONTEARDONE MASSERIA GROTTAVECCHIA CASTEL DI LAMA	
Total	3	32,23

Compressivamente SVILUPPO RISORSE NATURALI è presente in 5 titoli per una superficie pro-quota totale di 453,66 Kmq

TOTAL ITALIA

S.p.A., (c.f. n. 00803030154), con sede legale in Milano, Via Arconati, 1 (C.a.p. 20135) e sede amministrativa a Roma, Via Cornelia, 498 (C.a.p. 00166)

TITOLI IN CUI LA DITTA E' PRESENTE

PERMESSI DI RICERCA IN TERRAFERMA		
	Numero titoli	Superficie pro-quota (Kmq)
Rappresentante unico	2	277,57
	ALIANO TEANA	
Contitolare	3	65,98
	TEMPA MOLIANO FOSSO VALDIENNA SERRA S. BERNARDO	
Total	5	343,55

CONCESSIONI DI COLTIVAZIONE IN TERRAFERMA		
	Numero titoli	Superficie pro-quota (Kmq)
Rappresentante unico	1	145,29
	GORGOLIONE	
Total	1	145,29

Compressivamente TOTAL ITALIA è presente in 6 titoli per una superficie pro-quota totale di 488,84 Kmq

JOINT-VENTURES

COMPAGNIA GENERALE IDROCARBURI	
	CODOGNO
EDISON	
	CASTEL DI LAMA CODOGNO MASSERIA GROTTAVECCHIA
ENI	
	CASTEL DI LAMA
GAS PLUS ITALIANA	
	MASSERIA GROTTAVECCHIA MONTEARDONE
MEDOILGAS ITALIA	
	CASTEL DI LAMA MASSERIA GROTTAVECCHIA MONTEARDONE
PETROREP ITALIANA	
	MONTEARDONE

JOINT-VENTURES

ENI	
	ALIANO FOSSO VALDIENNA SERRA S. BERNARDO TEANA TEMPA MOLIANO
ESSO ITALIANA	
	FOSSO VALDIENNA GORGOLIONE TEMPA MOLIANO
MEDOILGAS ITALIA	
	SERRA S. BERNARDO
SHELL ITALIA E & P	
	FOSSO VALDIENNA GORGOLIONE TEMPA MOLIANO

ELENCO DELLE DITTE - Aggiornamento 30/settembre/2009

VEGA OIL

S.p.A. (c.f. n. 07721631005) con sede in Roma, Via Romeo Romei, 27 (C.A.P. 00100).

TITOLI IN CUI LA DITTA E' PRESENTE

PERMESSI DI RICERCA IN TERRAFERMA		
	Numero titoli	Superficie pro-quota (Kmq)
Unico titolare	1	154,55
	POSTA NUOVA	
Rappresentante unico	1	399,99
	CIVITAQUANA	
Contitolare	1	70,72
	MONTALBANO	
Total	3	625,26

PERMESSI DI RICERCA NEL SOTTOFONDO MARINO		
	Numero titoli	Superficie pro-quota (Kmq)
Unico titolare	1	336,98
	C.R148.VG	
Rappresentante unico	1	76,01
	B.R268.RG	
Total	2	412,99

Complessivamente VEGA OIL è presente in 5 titoli per una superficie pro-quota totale di 1.038,25 Kmq

JOINT-VENTURES

MEDOILGAS CIVITA	
	MONTALBANO
PETROCELTIC ELSA	
	B.R268.RG CIVITAQUANA