



MINISTERO DELLO SVILUPPO ECONOMICO
DIPARTIMENTO PER L'ENERGIA
DIREZIONE GENERALE PER LE RISORSE MINERARIE ED ENERGETICHE
UFFICIO NAZIONALE MINERARIO PER GLI IDROCARBURI E LA GEOTERMIA

Anno LIII - N. 1

31 Gennaio 2009

BOLLETTINO UFFICIALE DEGLI IDROCARBURI E DELLA GEOTERMIA



MINISTERO DELLO SVILUPPO ECONOMICO
DIPARTIMENTO PER L'ENERGIA
DIREZIONE GENERALE PER LE RISORSE MINERARIE ED ENERGETICHE
UFFICIO NAZIONALE MINERARIO PER GLI IDROCARBURI E LA GEOTERMIA

Anno LIII - N. 1

31 Gennaio 2009

BOLLETTINO UFFICIALE DEGLI IDROCARBURI E DELLA GEOTERMIA

Direttore responsabile: GILBERTO DIALUCE
Redazione: MARIA BEATRICE DE AMICIS
Grafica e impaginazione: OMBRETTA COPPI – NICOLA SANTOCCHI

SOMMARIO

AVVERTENZE	4
AVVISO DI RETTIFICA	5
INDIRIZZI	6

ATTIVITÀ DI RICERCA E COLTIVAZIONE DI IDROCARBURI IN TERRA

ISTANZE DI PERMESSI

ISTANZE DI RIDUZIONE DELL'AREA

Istanza di riduzione dell'area della domanda di permesso di ricerca «COLLE GINESTRE» presentata dalla Società Compagnia Generale Idrocarburi	7
--	---

PERMESSI

ISTANZE DI RINUNCIA

Istanza di rinuncia al permesso di ricerca «COLLE GRANATA» presentata dalla Società Costruzioni Condotte	8
--	---

DECRETI DI CONFERIMENTO

Conferimento del permesso di ricerca «PODERE GALLINA» alla Società Po Valley Operations Pty	8
---	---

DECRETI RELATIVI ALLA TITOLARITÀ

Trasferimento, alla Società Po Valley Operations Pty, contestualmente nominata rappresentante unica delle contitolari, della quota di titolarità della Società Edison, relativamente al permesso di ricerca «SAN VINCENZO»	10
--	----

CONCESSIONI

DECRETI DI PROROGA

Proroga della concessione di coltivazione «GRECCHIA» della Società CH ₄ LIZZANO	12
--	----

ATTIVITÀ DI RICERCA E COLTIVAZIONE DI IDROCARBURI IN MARE

ISTANZE DI CONCESSIONI

NUOVE ISTANZE

Istanza di concessione di coltivazione «d30B.C-.MD» presentata dalla Società Medoilgas Italia	14
---	----

MERCATO DEL GAS NATURALE

DECRETI

Disposizioni per la massimizzazione delle importazioni di gas	15
---	----

PIANI TOPOGRAFICI

TAV. 1 – Istanza di permesso di ricerca COLLE GINESTRE	18
TAV. 2 – Permesso di ricerca PODERE GALLINA	19
TAV. 3 – Istanza di permesso di ricerca d 30 B.C-.MD	20

ELENCHI

ELENCO DELLE ISTANZE	21
ELENCO DEI TITOLI VIGENTI	36

AVVERTENZE

Al fine di agevolare la consultazione delle istanze e dei provvedimenti citati con il loro numero di pubblicazione nel *Bollettino Ufficiale degli Idrocarburi e della Geotermia*, si riportano qui di seguito i numeri di pubblicazione che contrassegnano le istanze ed i provvedimenti pubblicati in ciascun numero del *B.U.I.G.*

BOLLETTINO			NUMERI DI PUBBLICAZIONE		BOLLETTINO			NUMERI DI PUBBLICAZIONE	
Anno	Numero	Data di pubblicazione	dal numero	al numero	Anno	Numero	Data di pubblicazione	dal numero	al numero
XLVII	1	31 gennaio 2003	1	8	L	7	31 luglio 2006	82	94
XLVII	2	28 febbraio 2003	9	24	L	8	31 agosto 2006	95	113
XLVII	3	31 marzo 2003	25	40	L	9	30 settembre 2006	114	124
XLVII	4	30 aprile 2003	41	64	L	10	31 ottobre 2006	125	134
XLVII	5	31 maggio 2003	65	81	L	11	30 novembre 2006	135	152
XLVII	6	30 giugno 2003	82	88	L	12	31 dicembre 2006	153	168
XLVII	7	31 luglio 2003	89	100					
XLVII	8	31 agosto 2003	101	118	LI	1	31 gennaio 2007	1	10
XLVII	9	30 settembre 2003	119	124	LI	2	28 febbraio 2007	11	22
XLVII	10	31 ottobre 2003	125	135	LI	3	31 marzo 2007	23	32
XLVII	11	30 novembre 2003	136	144	LI	4	30 aprile 2007	33	51
XLVII	12	31 dicembre 2003	145	167	LI	5	31 maggio 2007	52	62
					LI	6	30 giugno 2007	63	64
XLVIII	1	31 gennaio 2004	1	10	LI	7	31 luglio 2007	65	75
XLVIII	2	29 febbraio 2004	11	24	LI	8	31 agosto 2007	76	88
XLVIII	3	31 marzo 2004	25	47	LI	9	30 settembre 2007	89	98
XLVIII	4	30 aprile 2004	48	60	LI	10	31 ottobre 2007	99	117
XLVIII	5	31 maggio 2004	61	69	LI	11	30 novembre 2007	118	140
XLVIII	6	30 giugno 2004	70	82	LI	12	31 dicembre 2007	141	151
XLVIII	7	31 luglio 2004	83	87					
XLVIII	8	31 agosto 2004	88	104	LII	1	31 gennaio 2008	1	11
XLVIII	9	30 settembre 2004	105	112	LII	2	29 febbraio 2008	12	20
XLVIII	10	31 ottobre 2004	113	119	LII	3	31 marzo 2008	21	38
XLVIII	11	30 novembre 2004	120	147	LII	4	30 aprile 2008	39	53
XLVIII	12	31 dicembre 2004	148	158	LII	5	31 maggio 2008	54	66
					LII	6	30 giugno 2008	67	82
XLIX	1	31 gennaio 2005	1	8	LII	7	31 luglio 2008	83	134
XLIX	2	28 febbraio 2005	9	19	LII	8	31 agosto 2008	135	145
XLIX	3	31 marzo 2005	20	32	LII	9	30 settembre 2008	146	156
XLIX	4	30 aprile 2005	33	43	LII	10	31 ottobre 2008	157	173
XLIX	5	31 maggio 2005	44	49	LII	11	30 novembre 2008	174	191
XLIX	6	30 giugno 2005	50	71	LII	12	31 dicembre 2008	192	204
XLIX	7	31 luglio 2005	72	95					
XLIX	8	31 agosto 2005	96	107	LIII	1	31 gennaio 2009	1	7
XLIX	9	30 settembre 2005	108	113					
XLIX	10	31 ottobre 2005	114	127					
XLIX	11	30 novembre 2005	128	136					
XLIX	12	31 dicembre 2005	137	155					
L	1	31 gennaio 2006	1	15					
L	2	28 febbraio 2006	16	34					
L	3	31 marzo 2006	35	43					
L	4	30 aprile 2006	44	61					
L	5	31 maggio 2006	62	71					
L	6	30 giugno 2006	72	81					

La delimitazione delle istanze, dei permessi e delle concessioni pubblicate sui BUIG è rappresentata esclusivamente dalle relative coordinate geografiche, pertanto le tavole allegate sono puramente indicative ed eventuali incongruenze con le suddette coordinate geografiche sono da considerarsi semplici imprecisioni grafiche.

Eventuali opposizioni o reclami avverso le istanze ed i provvedimenti pubblicati nel *B.U.I.G.*, redatte in carta legale, vanno indirizzate al Ministero dello sviluppo economico - Direzione generale dell'energia e delle risorse minerarie - Ufficio nazionale minerario per gli idrocarburi e la geotermia - Roma, Via Molise, 2 (C.A.P. 00187).

Si comunica inoltre che, per ovviare ai ritardi tecnici nella distribuzione e messa in vendita del *B.U.I.G.*, gli Operatori interessati alla tempestiva conoscenza dei dati di pubblicazione possono consultare le bozze di stampa o, in assenza, il sommario ed i piani topografici, presso la Redazione del *B.U.I.G.*, all'indirizzo suddetto, a partire dal 1° giorno del mese successivo alla data di pubblicazione del Bollettino stesso.

AVVISO DI RETTIFICA

Nel Bollettino Ufficiale degli Idrocarburi e della Geotermia Anno LI – N. 4 è stata pubblicata l'istanza di permesso di ricerca d150D.R-.CS, con l'errata indicazione delle coordinate del vertice "i". Si procede, pertanto, alla rettifica ripubblicando di seguito la sequenza di tutte le coordinate:

Vertici o intersezioni	Longitudine E Greenwich	Latitudine
a	Intersezione tra la linea di costa a bassa marea ed il parallelo 39°46';	
b	Intersezione tra il parallelo 39°46' e la linea di delimitazione della zona marina "D"	
c	Intersezione tra la linea di delimitazione della zona marina "D" ed il parallelo 39°45';	
d	16°35'	39°45'
e	16°35'	39°42'
f	Intersezione tra il parallelo 39°42' e la linea di delimitazione della zona marina "D"	
g	Intersezione tra la linea di delimitazione della zona marina "D" ed il parallelo 39°40'	
h	16°33'	39°40'
i	Intersezione tra il meridiano 16°33' e la linea di costa a bassa marea.	

Dal vertice "b" al vertice "c" e dal vertice "f" al vertice "g" il limite del permesso è rappresentato dalla linea di delimitazione della zona marina "D". Dal vertice "i" al vertice "a" il limite del permesso è rappresentato dalla linea di costa a bassa marea

AREA SENSIBILE

INDIRIZZI

MINISTERO SVILUPPO ECONOMICO

Dipartimento per l'Energia

Direzione Generale per le Risorse Minerarie Energetiche

UFFICIO NAZIONALE MINERARIO PER GLI IDROCARBURI E LA GEOTERMIA

– ex Uffici XVIII, XIX, XX, XXI - Via Molise, 2 - 00187 Roma - tel. 06 47052859 - fax 06 47887802

– ex Ufficio XXII - Via Zamboni, 1 - 40125 Bologna - tel. 051 234326 - fax 051 228927

– ex Ufficio XXIII - Via Benedetto Croce, 40 - 00142 Roma - tel. 06 5411754 - fax 06 5410696

– ex Ufficio XXIV - Piazza Giovanni Bovio, 22 - 80133 Napoli - tel. 081 5510049 - fax 081 5519460

MERCATO DEL GAS

ex Ufficio X - Via Molise, 2 - 00187 Roma - tel. 06 47052796 - fax 06 47052036

ATTIVITÀ DI RICERCA E COLTIVAZIONE DI IDROCARBURI IN TERRA

ISTANZE DI PERMESSI

ISTANZE DI RIDUZIONE DELL'AREA

NUMERO DI PUBBLICAZIONE: 1.

Istanza di riduzione dell'area della domanda di permesso di ricerca «COLLE GINESTRE» presentata dalla Società Compagnia Generale Idrocarburi
(estratto).

Con istanza pervenuta al Ministero delle attività produttive il 4 dicembre 2009, la Società COMPAGNIA GENERALE IDROCARBURI, in qualità di unica titolare della domanda di permesso di ricerca «COLLE GINESTRE» ubicata nelle province di Campobasso e Chieti, ha chiesto la riduzione dell'area della stessa domanda di permesso. In seguito a tale riduzione l'area della domanda di permesso di ricerca «COLLE GINESTRE» sarà delimitata come segue:

- Coordinate geografiche dei vertici o intersezioni:

Vertice o intersezione	Longitudine E Monte Mario	Latitudine N
a	Intersezione tra il meridiano 2° 21' e la linea di costa di bassa marea;	
b	Intersezione tra la linea di costa a bassa marea ed il meridiano 2° 24';	
c	2° 24'	42° 00'
d	2° 25'	42° 00'
e	2° 25'	41° 56'
f	2° 23'	41° 56'
g	2° 23'	41° 57'
h	2° 22'	41° 57'
i	2° 22'	41° 58'
l	2° 20'	41° 58'
m	2° 20'	41° 59'
n	2° 17'	41° 59'
o	2° 17'	41° 59',14
p	2° 18',213	42° 00'
q	2° 19'	42° 00'
r	2° 19'	42° 01'
s	2° 20'	42° 01'
t	2° 20'	42° 03'
u	2° 21'	42° 03'

- Province: Campobasso.

- Comuni: Guglionesi, Montecilfone, Montenero di Bisaccia, Setacciato.

- Superficie attuale: km² 86,55.

- Superficie ridotta: km² 77,62.

Riproduzione del piano topografico dell'istanza di permesso ridotta: Tav. n. 1 fuori testo.

PERMESSI

ISTANZE DI RINUNCIA

NUMERO DI PUBBLICAZIONE: 2.

Istanza di rinuncia al permesso di ricerca «COLLE GRANATA» presentata dalla Società Costruzioni Condotte

(estratto).

Con istanza pervenuta al Ministero dello sviluppo economico il 1° dicembre 2008, la Società COSTRUZIONI CONDOTTE, unica titolare del permesso di ricerca ubicato nella provincia di Campobasso, convenzionalmente denominato «COLLE GRANATA» (v. Elenco dei permessi di ricerca, n. 528 di riferimento), ha chiesto di rinunciare al permesso stesso.

DECRETI DI CONFERIMENTO

NUMERO DI PUBBLICAZIONE: 3.

DECRETO MINISTERIALE 2 dicembre 2008.

Conferimento del permesso di ricerca «PODERE GALLINA» alla Società Po Valley Operations Pty

(v. Tavola fuori testo n. 2).

IL DIRETTORE GENERALE DELL'ENERGIA E DELLE RISORSE MINERARIE

Vista la legge 11 gennaio 1957, n. 6;

Vista la legge 21 luglio 1967, n. 613;

Vista la legge 9 gennaio 1991, n. 9;

Vista la legge 6 dicembre 1991, n. 394;

Visto il decreto legislativo 25 novembre 1996, n. 625;

Visto il decreto legislativo 5 febbraio 1997, n. 22;

Visto il decreto legislativo 31 marzo 1998, n. 112;

Visto il decreto legislativo 11 maggio 1999, n. 152;

Visto il decreto legislativo 30 marzo 2001, n. 165;

Vista la legge 20 agosto 2004, n. 239 ed, in particolare, l'art. 1, comma 78, il quale prevede che il permesso di ricerca degli idrocarburi in terraferma è rilasciato a seguito di un procedimento unico al quale partecipano le Amministrazioni statali, regionali e locali interessate, svolto nel rispetto dei principi di semplificazione e con le modalità di cui alla legge 7 agosto 1990, 241;

Visto il decreto legislativo 3 aprile 2006 n. 152, come modificato dal decreto legislativo 8 novembre 2006, n. 284 e dal decreto legislativo 16 gennaio 2008, n. 4;

Visto il D.M. 6 agosto 1991 di approvazione del nuovo disciplinare tipo per i permessi di prospezione e ricerca e per le concessioni di coltivazione di idrocarburi liquidi e gassosi;

Visto il D.P.R. 18 aprile 1994, n. 484 recante la disciplina dei procedimenti di conferimento dei permessi di prospezione o ricerca e di concessione di coltivazione di idrocarburi in terraferma e in mare;

Visto l'Accordo procedimentale (rep. N. 1247) sancito dalla Conferenza Stato-Regioni in data del 24 aprile 2001 per l'acquisizione dell'intesa prevista dall'art. 29, comma 2, lettera l) del D.Lgs 112/98, come modificato dall'art. 3, comma 1, lettera b) del D.Lgs 443/99;

Vista l'istanza in data 19 dicembre 2005 della Soc. Po Valley Operations Pty Ltd con la quale è stato richiesto il permesso di ricerca di idrocarburi liquidi e gassosi denominato "CASCINA GALLINA", successivamente denominato "PODERE GALLINA", sito in territorio delle province di Bologna e Ferrara;

Visto il parere favorevole al conferimento del permesso espresso dal Comitato tecnico per gli idrocarburi e per la geotermia in data 14 luglio 2006;

Visto il programma dei lavori allegato all'istanza;

Vista la nota ministeriale n. 18014 del 27 ottobre 2006, con la quale la Società richiedente è stata invitata a presentare alla Regione Emilia Romagna il rapporto ambientale di cui al disposto dell'art. 35 del D. Lgs. n. 112 del 1998 e del D.P.C.M. 3 settembre 1999;

Vista la nota in data 20 marzo 2007 con la quale la Soc. Po Valley Operations Pty Ltd. ha presentato alla Regione Emilia Romagna il rapporto ambientale richiesto;

Vista la delibera n. 2182/2007 del 27 dicembre 2007 della Regione Emilia Romagna con la quale è stata espressa la compatibilità ambientale del programma lavori del permesso in questione dettando alcune prescrizioni e condizioni per l'esecuzione dei lavori;

Vista la delibera n. 290/2008 del 10 marzo 2008 della Regione Emilia Romagna con la quale è stata espressa l'intesa Stato-Regione per il conferimento del permesso in parola;

Vista la nota prot. n. 10869 del 29 settembre 2008 della Soprintendenza per i beni archeologici dell'Emilia Romagna con la quale è stato richiesto di provvedere alla redazione di una ricerca storico-archeologica dell'area interessata dalle opere ed infrastrutture connesse alla ricerca;

Visto il verbale della riunione della conferenza di servizi tenuta in data 1 ottobre 2008, convocata con la nota ministeriale n. 16116 del 9 settembre 2008, nella quale sono state consultate le Amministrazioni regionali e locali ricadenti nell'area del richiesto permesso;

Considerato che è stata acquisita l'intesa, previa verifica ambientale, della Regione Emilia Romagna e che nella riunione della conferenza di servizi, tenutasi in data 1° ottobre 2008, è stato rilevato un comune assenso al rilascio del permesso di ricerca sulla base della documentazione progettuale presentata dalla Società richiedente alle condizioni e prescrizioni dettate sia dalla Regione Emilia Romagna sia dalla Soprintendenza ai beni archeologici e dalle Amministrazioni locali;

Considerato che, allo stato attuale, non può essere presentato da parte della Società istante un progetto operativo contenente l'esatta localizzazione delle opere e degli impianti di cui ai commi 77 e 82 della legge n. 239/2004, necessario per richiedere l'apposizione del vincolo preordinato all'esproprio, la dichiarazione di pubblica utilità e per determinare l'eventuale effetto di variante urbanistica e per richiedere le autorizzazioni o ulteriori atti di assenso necessari all'attività di ricerca;

Ritenuto che la Società istante potrà attivare le procedure anzidette successivamente all'emanazione del presente decreto, quando, nel corso delle attività di ricerca, sarà in grado di presentare un progetto operativo contenente l'esatta localizzazione delle opere e degli impianti, in relazione agli esiti preliminari dell'attività stessa;

Ritenuto che il permesso di ricerca possa essere conferito, al fine di valorizzare le risorse nazionali di idrocarburi, imponendo alla Società permissionaria il rispetto delle condizioni e prescrizioni espresse dalla Regione Emilia Romagna, dalla Soprintendenza ai beni archeologici e dalle Amministrazioni locali;

D E C R E T A:

Art. 1.- Ai sensi del combinato disposto dell'art. 6 della Legge n. 9 del 1991 e dell'art. 1, comma 7, della Legge 23 agosto 2004, n. 239, alla Società Po Valley Operations Pty. Ltd. (c.f. n. 05584311004) con sede legale in via Boncompagni 47 - 00187 ROMA - è accordato, per la durata di anni sei a decorrere dalla data del presente decreto, il permesso di ricerca esclusivo per idrocarburi liquidi e gassosi convenzionalmente denominato «PODERE GALLINA», ricadente nel territorio delle province di Bologna e Ferrara.

Art. 2. - La Società permissionaria è tenuta ad attivare, per le ragioni indicate in premessa, le procedure per il rilascio delle autorizzazioni e/o ulteriori atti di assenso per opere o infrastrutture necessarie all'attività di ricerca nonché per l'apposizione del vincolo preordinato all'esproprio, la dichiarazione di pubblica utilità e per l'eventuale variante urbanistica, quando sarà in grado di presentare un progetto operativo contenente l'esatta localizzazione delle opere e degli impianti ed infrastrutture connesse.

La Società permissionaria è tenuta a provvedere alla redazione di una puntuale ricerca storico-archeologica da presentare alla Soprintendenza ai beni archeologici dell'Emilia Romagna per l'espressione del parere di merito, quando sarà in grado di indicare un progetto operativo contenente l'esatta localizzazione delle opere e delle infrastrutture connesse;

Art. 3.- La zona del terreno entro la quale la Società permissionaria eseguirà la ricerca, secondo il programma dei lavori nelle premesse citate e che con il presente decreto s'intende approvato, è delimitata, sul piano topografico alla scala 1:100.000, allegato al presente decreto, con linea continua di colore nero passante per i dieci vertici, le cui coordinate geografiche, rilevate graficamente sul piano stesso, sono riportate nella tabella allegata al presente decreto.

L'estensione del permesso è di kmq 506,20 (cinquecentoseivirgolaventi).

Art. 4.- Il permesso è accordato alle condizioni stabilite nel disciplinare tipo approvato con il D.M. 6 agosto 1991.

La Società permissionaria è tenuta ad osservare le eventuali ulteriori prescrizioni che potranno essere impartite dalla Direzione generale per l'energia e le risorse minerarie - Ufficio nazionale minerario per gli idrocarburi e la geotermia - o dal competente Ufficio territoriale UNMIG - Ufficio XXII di Bologna.

Le attività dovranno essere condotte nel rispetto della normativa vigente, in particolare delle norme sulla sicurezza e salute nei luoghi di lavoro.

La Società permissionaria è altresì tenuta, nel corso dello svolgimento della attività di ricerca, ad osservare tutte le prescrizioni, indicazioni e condizioni di cui alla citata delibera n. 2182/2007 della Regione Emilia Romagna, che è parte integrante del presente decreto.

Art. 5.- A decorrere dalla data di pubblicazione del presente decreto il titolare del permesso è tenuto a corrispondere alla competente Agenzia del Demanio il canone annuo anticipato di € 5,16 per kmq di superficie, ai sensi dell'art. 18 del D. Lgs. 25 novembre 1996, n. 625, aggiornato secondo l'indice ISTAT per gli anni seguenti.

Art. 6.- La Società permissionaria è tenuta ad iniziare uno studio di geologico di dettaglio entro quattro mesi dalla prima nel tempo delle date di consegna e di pubblicazione nel *Bollettino Ufficiale degli Idrocarburi e della Geotermia* del presente decreto ed i lavori di perforazione entro trentasei mesi dalla stessa data, fermo restando quanto previsto all'art. 2 e previa acquisizione del giudizio di compatibilità ambientale, come disposto dalla citata delibera della Giunta della Regione Emilia – Romagna.

Art. 7.- All'interno dei perimetri delle aree naturali protette di cui all'art. 2 della legge 6 dicembre 1991, n. 394, la Società permissionaria dovrà svolgere le operazioni di ricerca nel rispetto dei limiti e delle modalità previste dal Regolamento, dal Piano o dal provvedimento di salvaguardia che disciplina le attività nell'area interessata.

In tali casi l'inizio delle operazioni di ricerca sarà subordinato al rilascio di preventivo nulla osta da parte dell'organismo preposto alla gestione dell'area naturale interessata o, in sua assenza, da parte delle autorità competenti indicate dal provvedimento di salvaguardia.

Art. 8. - Il permesso è accordato senza pregiudizio degli eventuali diritti dei terzi.

Art. 9. - Contro il presente provvedimento è ammesso ricorso giurisdizionale avanti al Tribunale Amministrativo Regionale Lazio, sede di Roma, secondo le modalità di cui alla legge 6 dicembre 1971, n. 1034, ovvero ricorso Straordinario al Capo dello Stato, ai sensi del Decreto del Presidente della Repubblica 25.11.1971, n. 1199, rispettivamente entro 60 e 120 giorni dalla data della notificazione o della comunicazione dell'atto impugnato o da quando l'interessato ne abbia avuto piena conoscenza.

Il presente Decreto sarà pubblicato nel *Bollettino Ufficiale degli Idrocarburi e della Geotermia* e consegnato alla Società permissionaria tramite l'Agenzia del Demanio Filiale Emilia Romagna.

Roma, 2 dicembre 2008

Il Direttore generale: ROMANO

Allegato al D.M. 2 dicembre 2008 relativo al permesso di ricerca «PODERE GALLINA».

- Coordinate geografiche dei vertici:

Vertice	Longitudine W Monte Mario	Latitudine N
a	00° 51'	44° 45'
b	00° 42'	44° 45'
c	00° 42'	44° 30'
d	00° 56'	44° 30'
e	00° 56'	44° 28'
f	01° 01'	44° 28'
g	01° 01'	44° 35'
h	00° 54'	44° 35'
i	00° 54'	44° 39'
l	00° 51'	44° 39'

Superficie: km² 506,20.

DECRETI RELATIVI ALLA TITOLARITÀ

NUMERO DI PUBBLICAZIONE: 4.

DECRETO MINISTERIALE 17 dicembre 2008.

Trasferimento, alla Società Po Valley Operations Pty, contestualmente nominata rappresentante unica delle contitolari, della quota di titolarità della Società Edison, relativamente al permesso di ricerca «SAN VINCENZO».

IL DIRETTORE GENERALE DELL'ENERGIA E DELLE RISORSE MINERARIE

Vista la legge 11 gennaio 1957, n. 6;

Vista la legge 21 luglio 1967, n. 613;

Vista la legge 9 gennaio 1991, n. 9;

Visto il D.M. 6 agosto 1991, di approvazione del Disciplinare tipo per i permessi di prospezione e ricerca e per le concessioni di coltivazione di idrocarburi liquidi e gassosi;

Visto il regolamento di cui al D.P.R. 18 aprile 1994, n. 484;

Visto il decreto legislativo 25 novembre 1996, n. 625;

Visto il D.M. 19 febbraio 2001, con il quale alle Società Northsun Italia-S.p.A. e Petroz Italy Pty-Ltd., con quote rispettivamente del 65% e 35%, rappresentate dalla prima, è stato accordato per la durata di anni sei, il

permesso di ricerca di idrocarburi liquidi e gassosi denominato «SAN VINCENZO» in territorio della provincia di Bologna;

Visti i DD.MM. 27 maggio 2003, 12 febbraio 2004 e 9 maggio 2005, con i quali la titolarità del permesso in parola è stata intestata, in ultimo alle Società Edison-S.p.A., Northsun Italia-S.p.A e Po Valley Operations Pty-Ltd., con quote rispettivamente del 50%, 32,5% e 17,5%, rappresentate dalla prima;

Vista l'istanza presentata in data 4 luglio 2008, con la quale la Società Edison-S.p.A. ha chiesto di poter trasferire alla Società Po Valley Operations Pty-Ltd. la quota del 50% della titolarità e la qualifica di rappresentante unico del permesso in questione;

Vista la nota ministeriale n. 14947 del 4 settembre 2008 con la quale è stato preventivamente autorizzato il predetto trasferimento;

Visto l'atto di cessione mediante scrittura privata, autenticata nelle firme in ultimo in data 23 ottobre 2008 dal Dott. Giovanni Giuliani notaio in Roma, rep. n. 52.406, registrato presso l'Agenzia delle entrate di Roma al n. 40878 – ser. 1T in data 29 ottobre 2008.

D E C R E T A

Art. 1.- Ai sensi dell'art. 18 della legge n. 613 del 1967 a decorrere dal 29 ottobre 2008 la quota del 50% della titolarità del permesso di ricerca di idrocarburi liquidi e gassosi denominato «SAN VINCENZO», in territorio della provincia di Bologna è trasferita ed intestata dalla Società EDISON-S.p.A. (c.f. n. 06722600019) con sede in Milano, Foro Buonaparte, 31 (C.a.p. 20121) alla Società PO VALLEY OPERATIONS PTY.-Ltd. (c.f. n. 05584311004) con sede legale ed amministrativa in Roma, Via Boncompagni, 47 (C.a.p. 00187) .

Le quote di partecipazione al permesso sono pertanto così stabilite:

Po Valley Operations Pty-Ltd.: 67,5%;

Northsun Italia-S.p.A.: 32,5%.

Rappresentante unica è nominata la Società Po Valley Operations Pty-Ltd.

Art. 2.- Le Società contitolari sono tenute ad osservare tutti gli obblighi stabiliti con il D.M. 19 febbraio 2001 nelle premesse citate, i quali si intendono qui integralmente trascritti.

Art. 3.- Il trasferimento di cui al presente decreto non pregiudica gli eventuali diritti dei terzi.

Art. 4.- Contro il presente provvedimento è ammesso ricorso giurisdizionale avanti al Tribunale Amministrativo Regionale Lazio, sede di Roma, secondo le modalità di cui alla legge 6 dicembre 1971, n. 1034, ovvero ricorso Straordinario al Capo dello Stato, ai sensi del Decreto del Presidente della Repubblica 25.11.1971, n. 1199, rispettivamente entro 60 e 120 giorni dalla data della notificazione o della comunicazione dell'atto impugnato o da quando l'interessato ne abbia avuto piena conoscenza.

Il presente decreto sarà pubblicato nel *Bollettino Ufficiale degli Idrocarburi e della Geotermia* e consegnato alla Società Po Valley Operations Pty-Ltd. tramite l'Agenzia del Demanio Filiale Emilia Romagna.

Roma, 17 dicembre 2008

Il Direttore generale: ROMANO

CONCESSIONI

DECRETI DI PROROGA

NUMERO DI PUBBLICAZIONE: 5.

DECRETO MINISTERIALE 3 dicembre 2008.

Proroga della concessione di coltivazione «GRECCHIA» della Società CH₄ LIZZANO.

IL DIRETTORE GENERALE DELL'ENERGIA E DELLE RISORSE MINERARIE

Visto il R.D. 29 luglio 1927, n. 1443, e successive modificazioni;

Vista la legge 11 gennaio 1957, n. 6;

Vista la legge 21 luglio 1967, n. 613;

Vista la legge 8 agosto 1985, n. 431;

Vista la legge 9 gennaio 1991, n. 9;

Vista la legge 9 gennaio 1991, n. 349;

Visto il Decreto legislativo 25 novembre 1995, n. 624;

Visto il Decreto legislativo 25 novembre 1996, n. 625;

Visto il Decreto Legislativo 31 marzo 1998, n. 112 e successive modificazioni;

Visto il Decreto legislativo 11 maggio 1999, n. 152;

Vista la Legge 20 agosto 2004, n. 239;

Visto il Decreto Legislativo 3 aprile 2006 n. 152, come modificato dal Decreto Legislativo 8 novembre 2006, n. 284 e dal Decreto Legislativo 16 gennaio 2008, n. 4;

Visto il D.P.R. 1994, n. 484;

Visto il D.P.R. 1994, n. 526 e successive modificazioni;

Visto il D.M. 6 agosto 1991, di approvazione del disciplinare tipo per i permessi di prospezione e ricerca e per le concessioni di coltivazione di idrocarburi liquidi e gassosi;

Visto l'Accordo fra il Ministro dell'industria, del Commercio e dell'artigianato e i Presidenti delle Regioni e delle Province autonome di Trento e Bolzano, stipulato in data 24 aprile 2001, sulle modalità procedimentale in materia di funzioni amministrative relative a prospezione, ricerca e coltivazione di idrocarburi in terraferma, ivi comprese quelle di polizia mineraria per il perfezionamento dell'intesa prevista dall'art. 29, comma 2, lettera l) del D.lgs. 31 marzo 1998, n. 112, come modificato dall'art. 3, comma 1, lettera b), del D.lgs. 29 ottobre 1999, n. 443;

Visto il D.M. 12 ottobre 1936 registrato alla Corte dei Conti il 26 ottobre 1936 reg.n. 3- Corp. pag. 76 con il quale al Sig. Aldo Carpani è stata accordata, per la durata di anni trenta, la concessione per la coltivazione di idrocarburi liquidi e gassosi denominata «GRECCHIA», ubicata nel comune di Lizzano in Belvedere provincia di Bologna, dell'estensione di kmq 0,1627;

Visto il D.M. 24 gennaio 1953, con il quale la concessione è stata trasferita alla Società An. VIALIS ESPERICA TRASPORTI AUTOMOBILISTICI- V.E.T.A. con sede in Bologna;

Visto il D.M. 1 agosto 1959, con il quale la concessione fu confermata, alla stessa Società V.E.T.A., ai sensi e per gli effetti dell'art. 45 della legge 11 gennaio 1957, n. 6 fino all'11 ottobre 1966;

Visto il D.M. 24 maggio 1963 con il quale la concessione è stata adeguata alle disposizioni della Legge 24 luglio 1962 n. 1072;

Visti i DD.MM. 30 gennaio 1967 e 21 settembre 1987 con i quali la concessione è stata prorogata fino al 12 ottobre 2006;

Visto il D.M. 18 marzo 1976 con il quale la concessione "GRECCHIA" è stata trasferita ed intestata alla Società "CH₄ LIZZANO S.a.s del Geom. Paolo Bonucci & C. con sede in Lizzano in Belvedere (BO);

Visto il D.M. 20 agosto 1998 con il quale la concessione a decorrere dalla data del 1° gennaio 1997 è stata ricondotta alla disciplina della Legge 11 gennaio 19057 n. 6 e del Decreto legislativo 25 novembre 1996 n. 625;

Vista l'istanza con la quale la Società CH₄ LIZZANO S.a.s del Geom. Paolo Bonucci & C. ha chiesto la proroga quinquennale della concessione "GRECCHIA" fino al 12 ottobre 2011;

Vista la nota protocollo n. 4873 pervenuta in data 21 giugno 2007 del Ministero dello Sviluppo Economico Dipartimento per la Competitività D.G.E.R.M. U.N.M.I.G. Ufficio F5 ora Uff. XXII- di Bologna con la quale è stato espresso parere favorevole all'accoglimento dell'istanza di proroga;

Vista la relazione dell'Ufficio F 2 -ora Ufficio XIX- del 5 settembre 2007;

Vista la nota ministeriale datata 18 dicembre 2007 prot. 21347 con la quale, è stata richiesta l'intesa con la Regione Emilia Romagna, ai sensi del D.leg.vo 31 marzo 1998 n. 112 ed in conformità all'accordo procedimentale sancito dalla conferenza Stato-Regione in data 24 aprile 2001;

Vista la delibera della Regione Emilia Romagna N. 1402/2008 dell'8 settembre 2008, facente parte integrante del presente decreto, con la quale la Giunta Regionale della Regione Emilia Romagna ha espresso l'intesa favorevole alla proroga della concessione "GRECCHIA";

Considerato che la proroga è giustificata dalla prosecuzione delle attività di coltivazione in atto;

Considerato che la proroga richiesta non presenta problemi di particolari rilevanza, ai sensi dell'art 18, del citato D.P.R. n. 484;

D E C R E T A:

Art. 1 – Ai sensi dell'art. 18 del D.P.R. 18 aprile 1994 n. 484, alla "Società CH₄ LIZZANO S.a.s. del geom. Paolo Bonucci & C." con sede legale in Lizzano in Belvedere (BO), CAP 40042, Via III Novembre n. 51 (c.f. 00671920379), è accordata la proroga della concessione di coltivazione di idrocarburi liquidi e gassosi denominata «GRECCHIA», fino al 12 ottobre 2011, ricadente nel Comune di Lizzano in Belvedere, provincia di Bologna, dell'estensione di kmq 0,1627

Art. 2 – E' approvato il programma lavori che prevede:

- a) la prosecuzione delle attività di sviluppo mediante l'utilizzo degli impianti e dei pozzi esistenti;
- b) chiusura mineraria dei pozzi esistenti e ripristino delle aree al termine delle attività di coltivazione.

Art. 3 – La società è tenuta:

a) ad osservare, oltre agli obblighi stabiliti con i DD.MM. nelle premesse citati, ed a tutte le condizioni e prescrizioni contenute nel Disciplinare tipo approvato con il D.M. 6 agosto 1991 nelle premesse citate, le prescrizioni e limitazioni che altre Amministrazioni dello Stato potranno imporre a tutela dei pubblici interessi;

b) al rispetto delle norme sulla sicurezza e salute dei luoghi di lavoro, in particolare da quanto stabilito nel D.P.R. 9 aprile 1958, n. 128 e dal Decreto legislativo 25 novembre 1996, n. 624;

c) in caso di perforazione di nuovi pozzi, a presentare apposita istanza corredata di adeguata documentazione tecnica presso i competenti organi regionali, ai fini della verifica di compatibilità ambientale;

d) qualora nel prosieguo dell'attività di coltivazione si rendano necessarie nuove opere sul campo o modifiche impiantistiche la società titolare deve presentare alla Regione Emilia Romagna una relazione ambientale, ai sensi della normativa regionale, comprendente il progetto da eseguire per sottoporlo alla procedura V.I.A.;

e) a corrispondere allo Stato il canone annuo anticipato ai sensi della normativa vigente;

f) a provvedere alla adeguata programmazione delle chiusure minerarie dei pozzi a fine vita produttiva dei pozzi stessi ed al ripristino ambientale.

Art. 4 - Contro il presente provvedimento è ammesso ricorso giurisdizionale avanti al Tribunale Amministrativo Regionale Lazio, sede di Roma, secondo le modalità di cui alla legge 6 dicembre 1971, n. 1034, ovvero ricorso Straordinario al Capo dello Stato, ai sensi del Decreto del Presidente della Repubblica 25.11.1971, n. 1199, rispettivamente entro 60 e 120 giorni dalla data della notificazione o della comunicazione dell'atto impugnato o da quando l'interessato ne abbia avuto piena conoscenza.

Il presente decreto sarà pubblicato nel *Bollettino Ufficiale degli Idrocarburi e della Geotermia* e consegnato alla Società CH₄ LIZZANO. S.a.s del Geom. Paolo Bonucci & C.. tramite l'Agenzia del Demanio Filiale Emilia Romagna.

Roma, 3 dicembre 2008

Il Direttore generale: ROMANO

ATTIVITÀ DI RICERCA E COLTIVAZIONE DI IDROCARBURI IN MARE

ISTANZE DI CONCESSIONI

NUOVE ISTANZE

NUMERO DI PUBBLICAZIONE: 6.

Istanza di concessione di coltivazione «d30B.C-.MD» presentata dalla Società Medoilgas Italia (estratto).

Richiedente: Società Medoilgas Italia – Roma, Via Orazio, 30.

Data di presentazione dell'istanza: 17 dicembre 2008.

Denominazione convenzionale della concessione richiesta: «d30B.C-.MD».

Permesso di ricerca nel cui ambito ricade la concessione richiesta: «B.R269.GC».

Ubicazione e delimitazione della concessione richiesta:

- Sottofondo marino: Mare Adriatico (Zona B).

- Foglio della Carta nautica delle coste d'Italia alla scala 1 : 250.000 (I.I.M.): 948.

Coordinate geografiche dei vertici:

Vertice	Longitudine E Greenwich	Latitudine N
a	14° 26'	42° 23'
b	14° 33'	42° 23'
c	14° 33'	42° 22'
d	14° 35'	42° 22'
e	14° 35'	42° 21'
f	14° 36'	42° 21'
g	14° 36'	42° 19'
h	14° 37'	42° 19'
i	14° 37'	42° 16'
l	14° 31'	42° 16'
m	14° 31'	42° 17'
n	14° 30'	42° 17'
o	14° 30'	42° 18'
p	14° 28'	42° 18'
q	14° 28'	42° 19'
r	14° 27'	42° 19'
s	14° 27'	42° 20'
t	14° 26'	42° 20'

Area sensibile.

Superficie richiesta: km² 144,70.

Riproduzione del piano topografico del permesso richiesto: Tav. n. 3 fuori testo.

MERCATO DEL GAS NATURALE

DECRETI

NUMERO DI PUBBLICAZIONE: 7.

DECRETO MINISTERIALE 7 gennaio 2009.

Disposizioni per la massimizzazione delle importazioni di gas.

IL MINISTRO

Visto il decreto legislativo 23 maggio 2000, n.164 (di seguito: decreto legislativo n. 164/00) ed in particolare l'articolo 18, che stabilisce che le imprese di vendita del gas hanno l'obbligo di fornire ai propri clienti la modulazione loro necessaria;

Visto l'articolo 28, comma 2, del decreto legislativo n. 164/00, che stabilisce che il Ministero dell'industria, del commercio e dell'artigianato (ora Ministero dello sviluppo economico, di seguito: il Ministero) provvede alla sicurezza, all'economicità e alla programmazione del sistema nazionale del gas, anche mediante specifici indirizzi con la finalità di salvaguardare la continuità e la sicurezza degli approvvigionamenti e di ridurre la vulnerabilità del sistema nazionale del gas;

Visto l'articolo 28, comma 3, del decreto legislativo n. 164/00, che stabilisce che il Ministero, in caso di crisi del mercato dell'energia o di gravi rischi per la sicurezza della collettività può adottare le necessarie misure temporanee di salvaguardia;

Viste le analisi svolte, per il periodo invernale 2007/2008, dal Comitato tecnico di emergenza e monitoraggio del sistema del gas di cui all'articolo 8 del decreto del Ministro delle attività produttive 26 settembre 2001 (di seguito: il Comitato), che evidenziano, in ipotesi di inverno intermedio con temperature attese valutate su base statistica quarantennale, sia un ricorso totale allo stoccaggio di modulazione con rischio di ricorso allo stoccaggio strategico e conseguente riduzione della punta massima erogabile dal sistema degli stoccaggi, sia la coerente necessità di adottare misure per accrescere l'offerta di gas al fine di contenere il ricorso agli stoccaggi e per fare fronte a situazioni critiche di domanda di punta eccezionale che potrebbero verificarsi verso la fine dello stesso periodo invernale;

Considerata la situazione del sistema nazionale del gas derivante dall'incidente che ha causato in data 19 dicembre 2008 la messa fuori esercizio di una delle cinque condotte del gasdotto sottomarino TRANSMED che attraversando il Canale di Sicilia trasporta in Italia il gas proveniente dall'Algeria tramite la Tunisia;

Considerata la significativa riduzione dei quantitativi di gas importato dalla Russia determinatasi in esito al contenzioso in atto tra Gazprom e le società del gas ucraine;

Ritenuto necessario assicurare la disponibilità massima di gas di importazione nel periodo da gennaio a marzo 2009 per far fronte alla domanda di gas come potrebbe svilupparsi in tali mesi invernali;

Ritenuta necessaria ed urgente la tempestiva attivazione di misure adeguate a far fronte alla domanda di gas naturale del periodo invernale in corso;

DECRETA:

Articolo 1

(disposizioni per la massimizzazione delle importazioni di gas)

Con decorrenza dal 12 gennaio 2009 e fino al 31 marzo 2009, ciascun utente titolare di capacità di trasporto, anche interrompibile, ad ogni punto di entrata della rete nazionale di trasporto del gas naturale interconnesso con l'estero ha l'obbligo di utilizzare completamente le capacità di trasporto conferite ai punti di entrata della rete nazionale dei gasdotti l'anno termico 2008 – 2009, al fine di rendere massime le immissioni complessive di gas in rete, in funzione dei volumi massimi consentiti dai contratti di importazione e della loro gestione, e tenuto conto della ridotta capacità massima di importazione al punto di entrata di Mazara del Vallo e delle possibili minori consegne di gas proveniente dalla Russia.

Gli utenti di cui al comma 1 presentano alla Direzione generale per l'energia e le risorse minerarie del Dipartimento per la Competitività del Ministero dello sviluppo economico (di seguito: la Direzione) ed all'Autorità entro il 12 gennaio 2009 il piano delle importazioni previste per il periodo di cui al comma 1 coerente con gli obblighi di massimizzazione di cui al presente articolo.

La Direzione effettua in relazione ai piani delle importazioni di cui al comma 2 il controllo delle capacità di trasporto effettivamente richieste all'impresa maggiore di trasporto nel corso del procedimento di allocazione per l'anno termico 2008 – 2009, sulla base dei contratti di importazione e delle autorizzazioni all'importazione rilasciate. A tal fine

l'impresa maggiore di trasporto trasmette alla stessa Direzione i dati relativi alle capacità richieste e conferite a ciascun utente, curandone l'aggiornamento.

Fatte salve le disposizioni di cui ai commi 1 e 2 dell'articolo 4 del decreto del Ministro dello sviluppo economico attualmente applicabili per la Procedura di emergenza per fare fronte alla mancanza di copertura del fabbisogno di gas naturale in caso di eventi climatici sfavorevoli, i quantitativi di gas che, al termine del periodo di cui al comma 1, tenuto conto dei seguenti fattori:

una tolleranza del 2%;

contenuto energetico del gas importato;

eventuali cause di forza maggiore che, segnalate in consistenza e durata prevista e documentate all'impresa maggiore di trasporto ed alla Direzione generale per l'energia e le risorse minerarie del Ministero dello sviluppo economico entro le 24 ore successive all'evento, abbiano ottenuto successiva validazione da parte del Ministero a seguito di verifica;

capacità effettivamente riacquistate da terzi, a seguito di messa a disposizione delle capacità non utilizzate, con adeguato preavviso, secondo le modalità di cui al comma 8 stabilite dall'Autorità;

nel caso di contratti di importazione che prevedono la consegna in più punti di entrata della rete nazionale dei gasdotti, dell'utilizzo complessivo della capacità conferita, purché le capacità non utilizzate nei singoli punti siano state riacquistate da terzi dopo essere state rese disponibili dai soggetti titolari su base interrompibile con adeguato preavviso, secondo le modalità di cui al comma 8 stabilite dall'Autorità,

dovessero complessivamente risultare per ciascun punto di entrata non importati per il mancato utilizzo della capacità conferita, sono considerati quali prelievi virtuali non autorizzati dallo stoccaggio strategico e soggetti al corrispettivo di cui al comma 5.

Il corrispettivo nei casi di cui al comma 4 è determinato in misura pari al 20% del corrispettivo di cui alla lettera b) del comma 10 dell'articolo 15 della deliberazione dell'Autorità 21 giugno 2005 n.119/05, come modificato dall'articolo 14 della deliberazione 3 marzo 2006, n.50/06, con esclusione dei corrispettivi di cui al comma 15.3 dello stesso articolo per i primi 50 milioni di metri cubi non importati, pari al 50% dello stesso corrispettivo per i successivi volumi fino a 100 milioni di metri cubi, e in misura pari al 100% per i restanti volumi.

Con riferimento al periodo invernale di cui al comma 1, il corrispettivo di cui al comma 10 dell'articolo 15 della deliberazione dell'Autorità 21 giugno 2005 n.119/05, citato al comma 5, può essere aggiornato dall'Autorità entro il 12 gennaio 2009.

Con deliberazione dell'Autorità sono disciplinate le modalità di versamento e di destinazione degli eventuali proventi derivanti dall'applicazione delle disposizioni di cui ai commi precedenti. Restano ferme le disposizioni vigenti e i corrispettivi da versare alle imprese di stoccaggio nel caso di prelievi effettivi dallo stoccaggio strategico.

L'Autorità, al fine di massimizzare l'utilizzo della capacità conferita, con propria deliberazione disciplina la riallocazione delle capacità non utilizzate, incentivando per il periodo invernale di cui al comma 1 il riacquisto di capacità non utilizzata nei punti di interconnessione con l'estero.

A partire dalla data di decorrenza della massimizzazione delle importazioni di cui al comma 1 e fino alla data di termine della stessa, in accordo con quanto stabilito dall'Autorità con deliberazioni in merito, è sospesa l'applicazione dei corrispettivi di scostamento presso il punto di uscita dalla rete verso gli stoccaggi e dei corrispettivi per superamento della capacità di iniezione negli stoccaggi di cui all'art. 15 comma 2 della deliberazione n. 119 del 21 giugno 2005, come modificata dall'art. 14 comma 16 della deliberazione n. 50 del 3 marzo 2006 dell'Autorità.

In relazione a quanto previsto all'articolo 17, comma 6, della deliberazione n. 137 del 17 luglio 2002 dell'Autorità, con decorrenza di cui al comma 1 è sospesa l'applicabilità dei corrispettivi di cui all'articolo 17, comma 5, della medesima deliberazione, limitatamente al tempo necessario ad ottenere il conferimento della capacità di trasporto utile su base mensile.

Articolo 2 (disposizioni finali)

L'impresa maggiore di trasporto è incaricata della notifica del presente decreto ai soggetti titolari di capacità di trasporto ai punti di entrata della rete nazionale di trasporto, ai fini delle azioni di competenza.

Le disposizioni dell'articolo 1 del presente decreto possono essere modificate o revocate, in tutto od in parte, in caso di accertamento nel corso del periodo invernale 2007 – 2008 di un andamento della domanda di gas naturale e dello svasso dagli stoccaggi che consenta l'equilibrio in prospettiva tra fabbisogno e disponibilità di gas per il restante periodo.

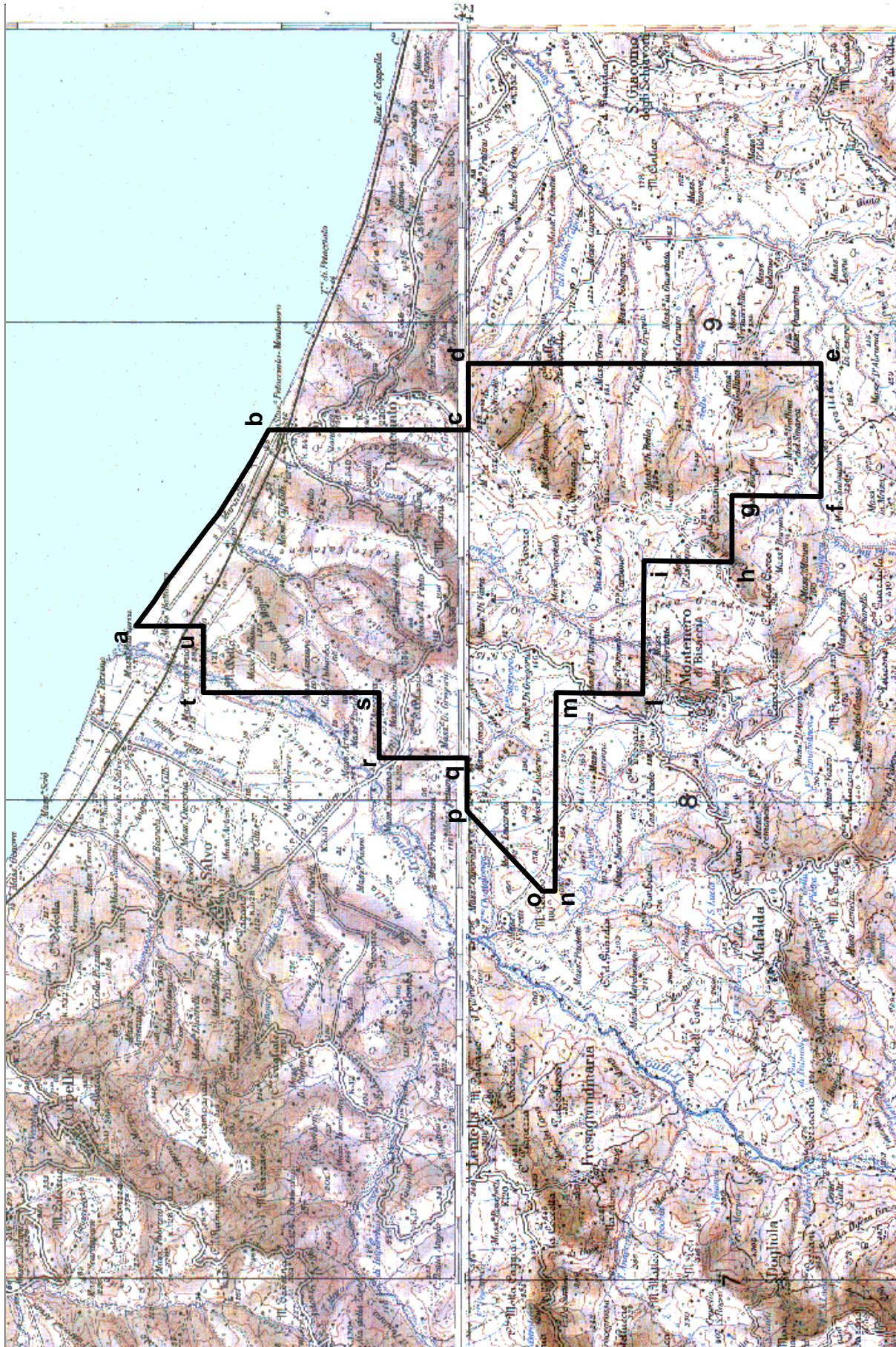
Il presente decreto è pubblicato nella Gazzetta ufficiale della Repubblica italiana e nel sito internet del Ministero dello sviluppo economico ed entra in vigore dalla data della sua pubblicazione.

Roma, 3 dicembre 2008

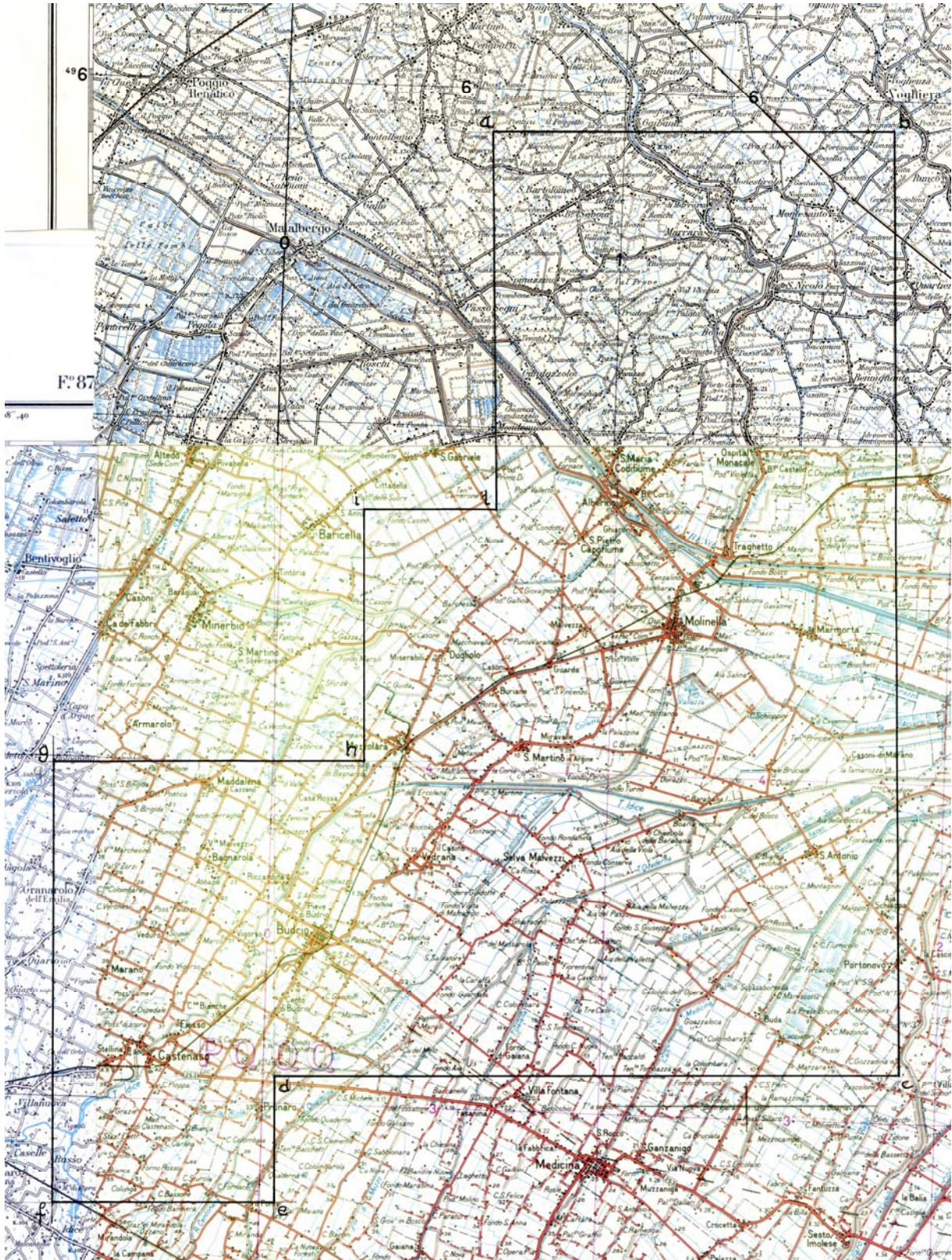
Il Ministro: SCAJOLA

PIANI TOPOGRAFICI

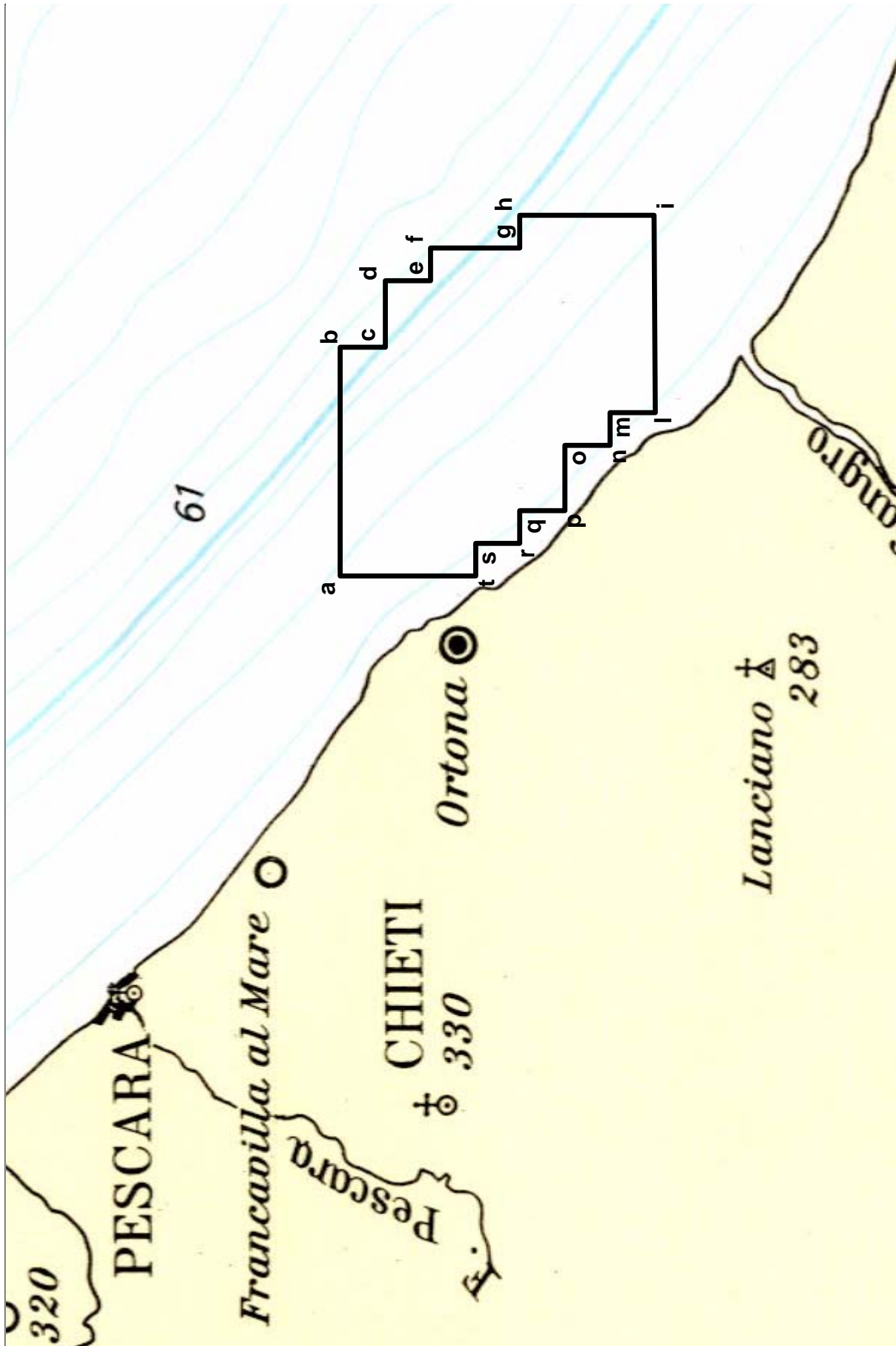
**ALLEGATI ALLE ISTANZE ED AI DECRETI PUBBLICATI
NEL PRESENTE BOLLETTINO**



TAV. 1 – Istanza di permesso di ricerca COLLE GINESTRE



TAV. 2 – Permesso di ricerca PODERE GALLINA



TAV. 3 – Istanza di permesso di ricerca d 30 B.C.-.-MD

ELENCHI

ELENCO DELLE ISTANZE

L'elenco delle istanze è consultabile anche on-line sul sito web dell'UNMIG all'indirizzo:
<http://unmig.sviluppoeconomico.gov.it>

ISTANZE PER IL CONFERIMENTO DI TITOLI MINERARI - Aggiornamento 31/dicembre/2008

ISTANZE DI PERMESSO DI PROSPEZIONE IN MARE

d 4 E.P.-SA

RESPONSABILE DEL PRODECIMENTO:
BUIG: XLIX-10 ARRIVO: 16/09/2005 AREA: 480,62 Km² FOGLI IIM: 949
RICHIEDENTI: Saras UBICAZIONE: E - Golfo di Cagliari

d 5 E.P.-SA

RESPONSABILE DEL PRODECIMENTO:
BUIG: L-6 ARRIVO: 01/05/2006 AREA: 633,44 Km² FOGLI IIM: 911
RICHIEDENTI: Saras UBICAZIONE: E - Golfo di Oristano

ISTANZE DI PERMESSO DI RICERCA IN TERRAFERMA

ABBADIA CERRETO

RESPONSABILE DEL PRODECIMENTO: rita.mancuso@sviluppoeconomico.gov.it
BUIG: L-4 ARRIVO: 31/03/2006 AREA: 91,82 Km² FOGLI IGM: 60
RICHIEDENTI: Eni UBICAZIONE: Cremona
Lodi

AGNONE

RESPONSABILE DEL PRODECIMENTO: salvatore.interlandi@sviluppoeconomico.gov.it
BUIG: LI-9 ARRIVO: 22/08/2007 AREA: 747,4 Km² FOGLI IGM: 153-154
RICHIEDENTI: Medoilgas Italia UBICAZIONE: Campobasso
Chieti
Isernia

ANZI

RESPONSABILE DEL PRODECIMENTO: mauro.celani@sviluppoeconomico.gov.it
BUIG: XLIX-10 ARRIVO: 01/09/2005 AREA: 117,4 Km² FOGLI IGM: 199
RICHIEDENTI: Eni UBICAZIONE: Potenza

BADILE

RESPONSABILE DEL PRODECIMENTO: rita.mancuso@sviluppoeconomico.gov.it
BUIG: L-2 ARRIVO: 31/01/2006 AREA: 154,5 Km² FOGLI IGM: 45-59
RICHIEDENTI: Energia Della Concordia UBICAZIONE: Milano
Pavia

BARBAIANA

RESPONSABILE DEL PRODECIMENTO:
BUIG: LII-10 ARRIVO: 08/09/2008 AREA: 101,1 Km² FOGLI IGM: 45
RICHIEDENTI: Mac Oil UBICAZIONE: Milano
Varese

BELFORTE

RESPONSABILE DEL PRODECIMENTO: fausto.ingravalle@sviluppoeconomico.gov.it
BUIG: XLVIII-5 ARRIVO: 01/04/2004 AREA: 510,85 Km² FOGLI IGM: 112-113
RICHIEDENTI: Heritaqe Petroleum PLC UBICAZIONE: Pisa
Siena

BELGIOIOSO

RESPONSABILE DEL PRODECIMENTO: rita.mancuso@sviluppoeconomico.gov.it
BUIG: L-4 ARRIVO: 29/03/2006 AREA: 322 Km² FOGLI IGM: 59-60
RICHIEDENTI: Aleanna Resources LLC UBICAZIONE: Lodi
Pavia
Piacenza

BIBBIANO

RESPONSABILE DEL PRODECIMENTO: luca.giuffrida@sviluppoeconomico.gov.it
BUIG: L-5 ARRIVO: 20/04/2006 AREA: 411,1 Km² FOGLI IGM: 73-74-85-86
RICHIEDENTI: Terracon UBICAZIONE: Modena
Parma
Reggio Emilia

5 BOGOLESE

RESPONSABILE DEL PRODECIMENTO:
BUIG: LII-7 ARRIVO: 26/06/2008 AREA: 301,9 Km² FOGLI IGM: 73-74
RICHIEDENTI: Mac Oil UBICAZIONE: Parma
Reggio Emilia

ISTANZE PER IL CONFERIMENTO DI TITOLI MINERARI - Aggiornamento 31/dicembre/2008

BOSCO

RESPONSABILE DEL PRODECIMENTO: luca.giuffrida@sviluppoeconomico.gov.it
 BUIG: XLVIII-1 ARRIVO: 13/09/2004 AREA: 9,85 Km² FOGLI IGM: 97
 RICHIEDENTI: Consorzio Intercomunale Metanodott UBICAZIONE: Bologna
 Modena

BUGIA

RESPONSABILE DEL PRODECIMENTO: luca.giuffrida@sviluppoeconomico.gov.it
 BUIG: L-4 ARRIVO: 29/03/2006 AREA: 197,8 Km² FOGLI IGM: 86
 RICHIEDENTI: Aleanna Resources LLC UBICAZIONE: Modena
 Reggio Emilia

CADELBOSCO DI SOPRA

RESPONSABILE DEL PRODECIMENTO: mirella.pernarella@sviluppoeconomico.gov.it
 BUIG: LII-1 ARRIVO: 27/12/2007 AREA: 512,8 Km² FOGLI IGM: 73-74-85-86
 RICHIEDENTI: Po Valley Operations PTY UBICAZIONE: Parma
 Reggio Emilia

CALCIO

RESPONSABILE DEL PRODECIMENTO: rita.mancuso@sviluppoeconomico.gov.it
 BUIG: LI-6 ARRIVO: 25/05/2007 AREA: 539,4 Km² FOGLI IGM: 46-47
 RICHIEDENTI: Pen Gas UBICAZIONE: Bergamo
 Brescia
 Cremona

6 CAMPAGNOLA EMILIA

RESPONSABILE DEL PRODECIMENTO:
 BUIG: LII-7 ARRIVO: 26/06/2008 AREA: 34,09 Km² FOGLI IGM: 74
 RICHIEDENTI: Mac Oil UBICAZIONE: Modena
 Reggio Emilia

CARITA'

RESPONSABILE DEL PRODECIMENTO: flavia.doro@sviluppoeconomico.gov.it
 BUIG: LI-2 ARRIVO: 30/01/2007 AREA: 529,75 Km² FOGLI IGM: 38-51
 RICHIEDENTI: Celtique Energie Petr. UBICAZIONE: Treviso

CAROVILLI

RESPONSABILE DEL PRODECIMENTO: salvatore.interlandi@sviluppoeconomico.gov.it
 BUIG: XLVI-4 ARRIVO: 01/03/2002 AREA: 673,2 Km² FOGLI IGM: 153 161
 RICHIEDENTI: WPN Resources UBICAZIONE: Campobasso
 Isernia
 L'Aquila

CASCINA ALBERTO (ex GATTINARA)

RESPONSABILE DEL PRODECIMENTO: flavia.doro@sviluppoeconomico.gov.it
 BUIG: XLVIII-8 ARRIVO: 29/07/2004 AREA: 462,14 Km² FOGLI IGM: 31-43-44
 RICHIEDENTI: Northern Petroleum UBICAZIONE: Biella
 Novara
 Vercelli

CASONI

RESPONSABILE DEL PRODECIMENTO: fausto.ingravalle@sviluppoeconomico.gov.it
 BUIG: LI-4 ARRIVO: 30/03/2007 AREA: 187,5 Km² FOGLI IGM: 128
 RICHIEDENTI: Independent Energy Solutions UBICAZIONE: Grosseto

CASTELVERDE

RESPONSABILE DEL PRODECIMENTO: rita.mancuso@sviluppoeconomico.gov.it
 BUIG: LI-5 ARRIVO: 11/04/2007 AREA: 542,3 Km² FOGLI IGM: 60-61
 RICHIEDENTI: Compagnia Generale Idrocarburi UBICAZIONE: Brescia
 Cremona
 Lodi
 Piacenza

CINIGIANO

RESPONSABILE DEL PRODECIMENTO: fausto.ingravalle@sviluppoeconomico.gov.it
 BUIG: XLVIII-5 ARRIVO: 01/04/2004 AREA: 303,3 Km² FOGLI IGM: 120-121-128-
 RICHIEDENTI: Heritage Petroleum PLC UBICAZIONE: Grosseto
 Siena

CIPRESSI

RESPONSABILE DEL PRODECIMENTO: raffaele.pasquali@sviluppoeconomico.gov.it
 BUIG: XLIX-12 ARRIVO: 29/11/2005 AREA: 144,43 Km² FOGLI IGM: 140-141
 RICHIEDENTI: Eni UBICAZIONE: Pescara
 Teramo

COLFELICE

RESPONSABILE DEL PRODECIMENTO: salvatore.interlandi@sviluppoeconomico.gov.it
 BUIG: XLVII-1 ARRIVO: 26/11/2003 AREA: 623,33 Km² FOGLI IGM: 159-160
 RICHIEDENTI: Petrex Italia UBICAZIONE: Frosinone
 Vittorito Petroleum

ISTANZE PER IL CONFERIMENTO DI TITOLI MINERARI - Aggiornamento 31/dicembre/2008

COLLE DEI NIDI

RESPONSABILE DEL PRODECIMENTO: raffaele.pasquali@sviluppoeconomico.gov.it
 BUIG: L-5 ARRIVO: 28/04/2006 AREA: 83,19 Km² FOGLI IGM: 140
 RICHIEDENTI: Gas Plus Italiana UBICAZIONE: Ascoli Piceno
 Medoilgas Italia Teramo
 Petrorep Italiana

COLLE GINESTRE

RESPONSABILE DEL PRODECIMENTO: salvatore.interlandi@sviluppoeconomico.gov.it
 BUIG: L-2 ARRIVO: 31/01/2006 AREA: 77,62 Km² FOGLI IGM: 148-154
 RICHIEDENTI: Compagnia Generale Idrocarburi UBICAZIONE: Campobasso

CORROPOLI

RESPONSABILE DEL PRODECIMENTO: fausto.ingravalle@sviluppoeconomico.gov.it
 BUIG: XLVIII-1 ARRIVO: 01/10/2004 AREA: 172,3 Km² FOGLI IGM: 133-134
 RICHIEDENTI: Jkx Italia UBICAZIONE: Ascoli Piceno
 Teramo

DARDAGNOLA

RESPONSABILE DEL PRODECIMENTO: luca.giuffrida@sviluppoeconomico.gov.it
 BUIG: XLVIII-1 ARRIVO: 13/09/2004 AREA: 24,65 Km² FOGLI IGM: 97
 RICHIEDENTI: Consorzio Intercomunale Metanodott UBICAZIONE: Bologna
 Modena

FAENZA

RESPONSABILE DEL PRODECIMENTO: mirella.pernarella@sviluppoeconomico.gov.it
 BUIG: L-12 ARRIVO: 21/11/2006 AREA: 246 Km² FOGLI IGM: 99
 RICHIEDENTI: Gas Plus Italiana UBICAZIONE: Forlì
 Ravenna

FANTOZZA

RESPONSABILE DEL PRODECIMENTO: luca.giuffrida@sviluppoeconomico.gov.it
 BUIG: L-8 ARRIVO: 28/07/2006 AREA: 104,7 Km² FOGLI IGM: 74
 RICHIEDENTI: Aleanna Resources LLC UBICAZIONE: Modena
 Reggio Emilia

8 FIORENUOLA D'ARDA

RESPONSABILE DEL PRODECIMENTO:
 BUIG: LII-8 ARRIVO: 31/07/2008 AREA: 535,2 Km² FOGLI IGM: 60-61-72-73
 RICHIEDENTI: Mac Oil UBICAZIONE: Parma
 Piacenza

FIUME BRADANO

RESPONSABILE DEL PRODECIMENTO: mauro.celani@sviluppoeconomico.gov.it
 BUIG: XLIII-10 ARRIVO: 24/09/1999 AREA: 319,8 Km² FOGLI IGM: 201
 RICHIEDENTI: Eni UBICAZIONE: Matera
 Taranto

FONTANA AUTUNO

RESPONSABILE DEL PRODECIMENTO: mirella.pernarella@sviluppoeconomico.gov.it
 BUIG: L-12 ARRIVO: 29/11/2006 AREA: 80,82 Km² FOGLI IGM: 200
 RICHIEDENTI: Celtique Energie Petr. UBICAZIONE: Matera
 Potenza

FONTE DELLA VIGNA

RESPONSABILE DEL PRODECIMENTO: mirella.pernarella@sviluppoeconomico.gov.it
 BUIG: LI-4 ARRIVO: 28/03/2007 AREA: 56,1 Km² FOGLI IGM: 212-222
 RICHIEDENTI: Total Italia UBICAZIONE: Cosenza

FRUSCI

RESPONSABILE DEL PRODECIMENTO: mauro.celani@sviluppoeconomico.gov.it
 BUIG: XLI-8 ARRIVO: 15/07/1997 AREA: 237,13 Km² FOGLI IGM: 187 199
 RICHIEDENTI: Eni UBICAZIONE: Potenza

6 GRATTASSASSO

RESPONSABILE DEL PRODECIMENTO:
 BUIG: LII-3 ARRIVO: 20/02/2008 AREA: 34,09 Km² FOGLI IGM: 74
 RICHIEDENTI: Po Vallev Operations PTY UBICAZIONE: Modena
 Reggio Emilia

GROTTE DEL SALICE

RESPONSABILE DEL PRODECIMENTO: mauro.celani@sviluppoeconomico.gov.it
 BUIG: XLIV-3 ARRIVO: 01/02/2000 AREA: 118,14 Km² FOGLI IGM: 211
 RICHIEDENTI: Shell Italia EP UBICAZIONE: Matera
 Potenza

ISTANZE PER IL CONFERIMENTO DI TITOLI MINERARI - Aggiornamento 31/dicembre/2008

IL CONVENTO

RESPONSABILE DEL PRODECIMENTO: rita.mancuso@sviluppoeconomico.gov.it
 BUIG: LI-4 ARRIVO: 28/03/2007 AREA: 412,8 Km² FOGLI IGM: 155
 RICHIEDENTI: Compagnia Generale Idrocarburi UBICAZIONE: Campobasso
 Consul Service Foggia

LA CERASA

RESPONSABILE DEL PRODECIMENTO: mauro.celani@sviluppoeconomico.gov.it
 BUIG: XLIX-10 ARRIVO: 01/09/2005 AREA: 75,86 Km² FOGLI IGM: 199
 RICHIEDENTI: Shell Italia EP UBICAZIONE: Potenza

LA RISORTA

RESPONSABILE DEL PRODECIMENTO: flavia.doro@sviluppoeconomico.gov.it
 BUIG: XLIX-7 ARRIVO: 30/06/2005 AREA: 369,5 Km² FOGLI IGM: 65-77
 RICHIEDENTI: Northsun Italia UBICAZIONE: Ferrara
 Rovigo

LA SACCA

RESPONSABILE DEL PRODECIMENTO: luca.giuffrida@sviluppoeconomico.gov.it
 BUIG: XLVIII-1 ARRIVO: 01/10/2004 AREA: 52,35 Km² FOGLI IGM: 89
 RICHIEDENTI: Northern Petroleum Uk UBICAZIONE: Ravenna

LE SALINE

RESPONSABILE DEL PRODECIMENTO: flavia.doro@sviluppoeconomico.gov.it
 BUIG: L-9 ARRIVO: 31/08/2006 AREA: 616,8 Km² FOGLI IGM: 64-76
 RICHIEDENTI: Aleanna Resources LLC UBICAZIONE: Padova
 Rovigo

MASSERIA LA ROCCA

RESPONSABILE DEL PRODECIMENTO: mauro.celani@sviluppoeconomico.gov.it
 BUIG: XLII-1 ARRIVO: 22/12/1997 AREA: 13,06 Km² FOGLI IGM: 199
 RICHIEDENTI: Eni UBICAZIONE: Potenza
 Medoilgas Italia
 Total Italia

3 MASSERIA LAURINO

RESPONSABILE DEL PRODECIMENTO:
 BUIG: LII-5 ARRIVO: 29/04/2008 AREA: 140,7 Km² FOGLI IGM: 187-199
 RICHIEDENTI: Mac Oil UBICAZIONE: Potenza

MASSERIA MONTAROZZO

RESPONSABILE DEL PRODECIMENTO: rita.mancuso@sviluppoeconomico.gov.it
 BUIG: LI-5 ARRIVO: 27/04/2007 AREA: 154,6 Km² FOGLI IGM: 164-175
 RICHIEDENTI: Vega Oil UBICAZIONE: Foggia

1 MELZO a

RESPONSABILE DEL PRODECIMENTO: rita.mancuso@sviluppoeconomico.gov.it
 BUIG: LII-2 ARRIVO: 25/01/2008 AREA: 182,8 Km² FOGLI IGM: 45-46
 RICHIEDENTI: Mac Oil UBICAZIONE: Bergamo
 Cremona
 Lodi
 Milano

1 MELZO b

RESPONSABILE DEL PRODECIMENTO: rita.mancuso@sviluppoeconomico.gov.it
 BUIG: LII-2 ARRIVO: 31/01/2008 AREA: 182,8 Km² FOGLI IGM: 45-46
 RICHIEDENTI: Northern Petroleum UBICAZIONE: Bergamo
 Cremona
 Lodi
 Milano

MOLINO

RESPONSABILE DEL PRODECIMENTO: mirella.bernarella@sviluppoeconomico.gov.it
 BUIG: L-9 ARRIVO: 09/08/2006 AREA: 24,35 Km² FOGLI IGM: 60-72
 RICHIEDENTI: Aleanna Resources LLC UBICAZIONE: Piacenza

MONTE CARBONE

RESPONSABILE DEL PRODECIMENTO: mauro.celani@sviluppoeconomico.gov.it
 BUIG: XL-8 ARRIVO: 31/07/1996 AREA: 497,5 Km² FOGLI IGM: 189 201
 RICHIEDENTI: Eni UBICAZIONE: Bari
 Matera
 Taranto

MONTE CAVALLO

RESPONSABILE DEL PRODECIMENTO: raffaele.pasquali@sviluppoeconomico.gov.it
 BUIG: XLIX-10 ARRIVO: 01/09/2005 AREA: 211,9 Km² FOGLI IGM: 199-210
 RICHIEDENTI: Shell Italia EP UBICAZIONE: Potenza
 Salerno

ISTANZE PER IL CONFERIMENTO DI TITOLI MINERARI - Aggiornamento 31/dicembre/2008

MONTE GALLO

RESPONSABILE DEL PRODECIMENTO: raffaele.pasquali@sviluppoeconomico.gov.it
 BUIG: L-7 ARRIVO: 06/06/2006 AREA: 122,1 Km² FOGLI IGM: 118
 RICHIEDENTI: Gas Plus Italiana UBICAZIONE: Ancona
 Macerata

3 MONTE LI FOI

RESPONSABILE DEL PRODECIMENTO:
 BUIG: LII-1 ARRIVO: 31/12/2007 AREA: 140,7 Km² FOGLI IGM: 187-199
 RICHIEDENTI: Eni UBICAZIONE: Potenza

MONTE NEGRO

RESPONSABILE DEL PRODECIMENTO: mirella.pernarella@sviluppoeconomico.gov.it
 BUIG: L-12 ARRIVO: 29/11/2006 AREA: 287,7 Km² FOGLI IGM: 200-211
 RICHIEDENTI: Celienergy Petr. UBICAZIONE: Matera

2 MONTE S. LUCIA

RESPONSABILE DEL PRODECIMENTO: raffaele.pasquali@sviluppoeconomico.gov.it
 BUIG: LI-11 ARRIVO: 31/10/2007 AREA: 439,6 Km² FOGLI IGM: 124-125-132-
 RICHIEDENTI: Compagnia Generale Idrocarburi UBICAZIONE: Ascoli Piceno
 Grove Energy Macerata

MONTELURO

RESPONSABILE DEL PRODECIMENTO: fausto.ingravalle@sviluppoeconomico.gov.it
 BUIG: XLVII-4 ARRIVO: 17/03/2003 AREA: 364,86 Km² FOGLI IGM: 109
 RICHIEDENTI: Petren UBICAZIONE: Pesaro
 Rimini

2 MONTOTTONE

RESPONSABILE DEL PRODECIMENTO: raffaele.pasquali@sviluppoeconomico.gov.it
 BUIG: LII-3 ARRIVO: 22/02/2008 AREA: 439,6 Km² FOGLI IGM: 124-125-132-
 RICHIEDENTI: Mac Oil UBICAZIONE: Ascoli Piceno
 Macerata

MORGETTA

RESPONSABILE DEL PRODECIMENTO: salvatore.interlandi@sviluppoeconomico.gov.it
 BUIG: XLVIII-7 ARRIVO: 01/06/2004 AREA: 6,1 Km² FOGLI IGM: 148
 RICHIEDENTI: Costruzione Condotte UBICAZIONE: Campobasso

MURO LUCANO

RESPONSABILE DEL PRODECIMENTO: mauro.celani@sviluppoeconomico.gov.it
 BUIG: XL-12 ARRIVO: 27/11/1996 AREA: 117,23 Km² FOGLI IGM: 186 187
 RICHIEDENTI: Italmil Petroli UBICAZIONE: Potenza
 Salerno

NUSCO

RESPONSABILE DEL PRODECIMENTO: raffaele.pasquali@sviluppoeconomico.gov.it
 BUIG: XLVI-8 ARRIVO: 18/07/2002 AREA: 698,5 Km² FOGLI IGM: 174 186
 RICHIEDENTI: Italmil Exploration UBICAZIONE: Avellino
 Benevento

OLIVETO LUCANO

RESPONSABILE DEL PRODECIMENTO: mauro.celani@sviluppoeconomico.gov.it
 BUIG: XLII-11 ARRIVO: 08/10/1998 AREA: 188,23 Km² FOGLI IGM: 200
 RICHIEDENTI: Esso Italiana UBICAZIONE: Matera
 Total Italia Potenza

OPERA

RESPONSABILE DEL PRODECIMENTO: rita.mancuso@sviluppoeconomico.gov.it
 BUIG: XLIX-8 ARRIVO: 01/07/2005 AREA: 329,28 Km² FOGLI IGM: 45-59
 RICHIEDENTI: Northsun Italia UBICAZIONE: Milano
 Pavia

OSSOLA

RESPONSABILE DEL PRODECIMENTO: rita.mancuso@sviluppoeconomico.gov.it
 BUIG: L-3 ARRIVO: 01/02/2006 AREA: 297,6 Km² FOGLI IGM: 32-33-45-46
 RICHIEDENTI: Po Valley Operations PTY UBICAZIONE: Bergamo
 Milano

PALAZZO SAN GERVASIO

RESPONSABILE DEL PRODECIMENTO: mauro.celani@sviluppoeconomico.gov.it
 BUIG: L-4 ARRIVO: 29/03/2006 AREA: 561 Km² FOGLI IGM: 187-188
 RICHIEDENTI: Aleanna Resources LLC UBICAZIONE: Bari
 Potenza

PANNOCCIA

RESPONSABILE DEL PRODECIMENTO: mirella.pernarella@sviluppoeconomico.gov.it
 BUIG: L-1 ARRIVO: 01/12/2005 AREA: 250,7 Km² FOGLI IGM: 73-85
 RICHIEDENTI: Edison UBICAZIONE: Parma

ISTANZE PER IL CONFERIMENTO DI TITOLI MINERARI - Aggiornamento 31/dicembre/2008

7 PESSINA CREMONESE

RESPONSABILE DEL PRODECIMENTO: mauro.celani@sviluppoeconomico.gov.it
 BUIG: LII-7 ARRIVO: 26/06/2008 AREA: 421,2 Km² FOGLI IGM: 61
 RICHIEDENTI: Petrocorp Italia UBICAZIONE: Brescia
 Cremona
 Mantova

PIGNOLA

RESPONSABILE DEL PRODECIMENTO: mauro.celani@sviluppoeconomico.gov.it
 BUIG: XLIX-10 ARRIVO: 01/09/2005 AREA: 54,83 Km² FOGLI IGM: 199
 RICHIEDENTI: Shell Italia EP UBICAZIONE: Potenza

PIZZO SCIABOLONE

RESPONSABILE DEL PRODECIMENTO: mauro.celani@sviluppoeconomico.gov.it
 BUIG: XLIX-6 ARRIVO: 30/05/2005 AREA: 96,22 Km² FOGLI IGM: 200-201
 RICHIEDENTI: Gas Plus Italiana UBICAZIONE: Matera

PLATACI

RESPONSABILE DEL PRODECIMENTO: mauro.celani@sviluppoeconomico.gov.it
 BUIG: XL-4 ARRIVO: 26/03/1996 AREA: 181,86 Km² FOGLI IGM: 211 212 221 2
 RICHIEDENTI: Eni UBICAZIONE: Catanzaro
 Ital Gas Storage

PONTE DEI GRILLI

RESPONSABILE DEL PRODECIMENTO: fausto.ingravalle@sviluppoeconomico.gov.it
 BUIG: XLIX-12 ARRIVO: 30/11/2005 AREA: 258,45 Km² FOGLI IGM: 88-89-99-100
 RICHIEDENTI: Aleanna Resources LLC UBICAZIONE: Bologna
 Forlì
 Ravenna

PONTE DEL DIAVOLO

RESPONSABILE DEL PRODECIMENTO: fausto.ingravalle@sviluppoeconomico.gov.it
 BUIG: L-4 ARRIVO: 01/03/2006 AREA: 199,8 Km² FOGLI IGM: 76
 RICHIEDENTI: Aleanna Resources LLC UBICAZIONE: Ferrara

PORTOMAGGIORE

RESPONSABILE DEL PRODECIMENTO: mirella.pernarella@sviluppoeconomico.gov.it
 BUIG: LI-5 ARRIVO: 20/04/2007 AREA: 378,5 Km² FOGLI IGM: 76-77-88-89
 RICHIEDENTI: Grove Energy UBICAZIONE: Bologna
 Ferrara
 Ravenna

POSTA DEL GIUDICE

RESPONSABILE DEL PRODECIMENTO: rita.mancuso@sviluppoeconomico.gov.it
 BUIG: L-2 ARRIVO: 31/01/2006 AREA: 113,6 Km² FOGLI IGM: 163
 RICHIEDENTI: Energia Della Concordia UBICAZIONE: Foggia

PUNTA MARINA

RESPONSABILE DEL PRODECIMENTO: luca.giuffrida@sviluppoeconomico.gov.it
 BUIG: XLIX-3 ARRIVO: 01/02/2005 AREA: 29,7 Km² FOGLI IGM: 89
 RICHIEDENTI: Northern Petroleum Uk UBICAZIONE: Ravenna

RECANATI

RESPONSABILE DEL PRODECIMENTO: fausto.ingravalle@sviluppoeconomico.gov.it
 BUIG: XLVII-1 ARRIVO: 26/09/2003 AREA: 72,54 Km² FOGLI IGM: 122
 RICHIEDENTI: Costruzione Condotte UBICAZIONE: Ancona
 Macerata

RONSECCO

RESPONSABILE DEL PRODECIMENTO: mauro.celani@sviluppoeconomico.gov.it
 BUIG: LII-9 ARRIVO: 28/08/2008 AREA: 745,9 Km² FOGLI IGM: 43-57-69
 RICHIEDENTI: Petroceltic Elsa UBICAZIONE: Alessandria
 Asti
 Torino
 Vercelli

S. GIOVANNI TEATINO

RESPONSABILE DEL PRODECIMENTO: mauro.celani@sviluppoeconomico.gov.it
 BUIG: XLIII-10 ARRIVO: 29/09/1999 AREA: 199,1 Km² FOGLI IGM: 141 147
 RICHIEDENTI: Eni UBICAZIONE: Chieti
 Pescara

S. GRATO

RESPONSABILE DEL PRODECIMENTO: mauro.celani@sviluppoeconomico.gov.it
 BUIG: LII-10 ARRIVO: 08/09/2008 AREA: 171,3 Km² FOGLI IGM: 46-59-60
 RICHIEDENTI: Mac Oil UBICAZIONE: Cremona
 Lodi
 Milano
 Pavia

ISTANZE PER IL CONFERIMENTO DI TITOLI MINERARI - Aggiornamento 31/dicembre/2008

S. MARIA GORETTI

RESPONSABILE DEL PRODECIMENTO:
 BUIG: LII-11 ARRIVO: 31/10/2008 AREA: 101,3 Km² FOGLI IGM: 133-134-125
 RICHIEDENTI: Consul Service UBICAZIONE: Ascoli Piceno

S. VENERE

RESPONSABILE DEL PRODECIMENTO: raffaele.pasquali@sviluppoeconomico.gov.it
 BUIG: L-7 ARRIVO: 22/06/2006 AREA: 73,12 Km² FOGLI IGM: 141
 RICHIEDENTI: Eni UBICAZIONE: Pescara
 Gas Plus Italiana

SAN BUONO

RESPONSABILE DEL PRODECIMENTO: salvatore.interlandi@sviluppoeconomico.gov.it
 BUIG: LI-9 ARRIVO: 22/08/2007 AREA: 736,3 Km² FOGLI IGM: 147-148-153-
 RICHIEDENTI: Medoilgas Italia UBICAZIONE: Campobasso
 Chieti

4 SAN CATALDO

RESPONSABILE DEL PRODECIMENTO:
 BUIG: LII-6 ARRIVO: 30/05/2008 AREA: 142,9 Km² FOGLI IGM: 187
 RICHIEDENTI: Mac Oil UBICAZIONE: Potenza

4 SAN FELE

RESPONSABILE DEL PRODECIMENTO:
 BUIG: LII-2 ARRIVO: 02/01/2008 AREA: 142,9 Km² FOGLI IGM: 187
 RICHIEDENTI: Eni UBICAZIONE: Potenza

SAN ROCCO

RESPONSABILE DEL PRODECIMENTO: raffaele.pasquali@sviluppoeconomico.gov.it
 BUIG: L-7 ARRIVO: 15/06/2006 AREA: 67,75 Km² FOGLI IGM: 148
 RICHIEDENTI: Compagnia Generale Idrocarburi UBICAZIONE: Chieti

SANTA CROCE

RESPONSABILE DEL PRODECIMENTO: salvatore.interlandi@sviluppoeconomico.gov.it
 BUIG: XLIX-12 ARRIVO: 01/11/2005 AREA: 745,6 Km² FOGLI IGM: 162
 RICHIEDENTI: Sviluppo Risorse Naturali UBICAZIONE: Benevento
 Campobasso

SASSUOLO

RESPONSABILE DEL PRODECIMENTO: luca.giuffrida@sviluppoeconomico.gov.it
 BUIG: L-2 ARRIVO: 11/01/2006 AREA: 252,26 Km² FOGLI IGM: 86-87
 RICHIEDENTI: Terracon UBICAZIONE: Modena
 Reggio Emilia

SATRIANO DI LUCANIA

RESPONSABILE DEL PRODECIMENTO: mauro.celani@sviluppoeconomico.gov.it
 BUIG: XLIX-10 ARRIVO: 22/09/2005 AREA: 104,3 Km² FOGLI IGM: 199
 RICHIEDENTI: Eni UBICAZIONE: Potenza

SERRA DEI GATTI

RESPONSABILE DEL PRODECIMENTO: rita.mancuso@sviluppoeconomico.gov.it
 BUIG: L-2 ARRIVO: 31/01/2006 AREA: 121,8 Km² FOGLI IGM: 163-174
 RICHIEDENTI: Medoilgas Italia UBICAZIONE: Foqgia

SIENA

RESPONSABILE DEL PRODECIMENTO: fausto.ingravalle@sviluppoeconomico.gov.it
 BUIG: XLVIII-5 ARRIVO: 01/04/2004 AREA: 477,96 Km² FOGLI IGM: 113-120
 RICHIEDENTI: Heritage Petroleum PLC UBICAZIONE: Firenze
 Siena

SOLFARA MARE

RESPONSABILE DEL PRODECIMENTO: mauro.celani@sviluppoeconomico.gov.it
 BUIG: LII-12 ARRIVO: 27/11/2008 AREA: 337 Km² FOGLI IGM: 230
 RICHIEDENTI: Consul Service UBICAZIONE:

5 SORBOLO

RESPONSABILE DEL PRODECIMENTO:
 BUIG: LII-3 ARRIVO: 21/02/2008 AREA: 301,9 Km² FOGLI IGM: 73-74
 RICHIEDENTI: San Leon Energy UBICAZIONE: Parma
 Reggio Emilia

7 SOSPIRO

RESPONSABILE DEL PRODECIMENTO:
 BUIG: LII-3 ARRIVO: 21/02/2008 AREA: 421,2 Km² FOGLI IGM: 61
 RICHIEDENTI: San Leon Energy UBICAZIONE: Brescia
 Cremona
 Mantova

ISTANZE PER IL CONFERIMENTO DI TITOLI MINERARI - Aggiornamento 31/dicembre/2008

SPEZZANO ALBANESE

RESPONSABILE DEL PRODECIMENTO: mauro.celani@sviluppoeconomico.gov.it
 BUIG: XLII-3 ARRIVO: 16/02/1998 AREA: 743 Km² FOGLI IGM: 221 222 229 2
 RICHIEDENTI: Eni UBICAZIONE: Cosenza

TEMPA LA PETROSA

RESPONSABILE DEL PRODECIMENTO: mirella.pernarella@sviluppoeconomico.gov.it
 BUIG: LI-4 ARRIVO: 28/03/2007 AREA: 412,1 Km² FOGLI IGM: 200-211
 RICHIEDENTI: Total Italia UBICAZIONE: Cosenza
 Matera
 Potenza

TORRENTE ACQUA FREDDA

RESPONSABILE DEL PRODECIMENTO: mauro.celani@sviluppoeconomico.gov.it
 BUIG: L-4 ARRIVO: 01/03/2006 AREA: 66,24 Km² FOGLI IGM: 200
 RICHIEDENTI: Aleanna Resources LLC UBICAZIONE: Matera

TORRENTE ALVO

RESPONSABILE DEL PRODECIMENTO: mirella.pernarella@sviluppoeconomico.gov.it
 BUIG: L-12 ARRIVO: 29/11/2006 AREA: 84,34 Km² FOGLI IGM: 188
 RICHIEDENTI: Celtique Energie Petr. UBICAZIONE: Potenza

TRE PONTI

RESPONSABILE DEL PRODECIMENTO: flavia.doro@sviluppoeconomico.gov.it
 BUIG: L-9 ARRIVO: 31/08/2006 AREA: 742,8 Km² FOGLI IGM: 64-65-76-77
 RICHIEDENTI: Aleanna Resources LLC UBICAZIONE: Ferrara
 Padova
 Rovigo
 Venezia

TRIGOLO

RESPONSABILE DEL PRODECIMENTO: rita.mancuso@sviluppoeconomico.gov.it
 BUIG: XLIX-11 ARRIVO: 01/10/2005 AREA: 161,8 Km² FOGLI IGM: 46-60
 RICHIEDENTI: Eni UBICAZIONE: Brescia
 Cremona

1 VIGNATE

RESPONSABILE DEL PRODECIMENTO: rita.mancuso@sviluppoeconomico.gov.it
 BUIG: LI-10 ARRIVO: 24/09/2007 AREA: 182,8 Km² FOGLI IGM: 45-46
 RICHIEDENTI: Pen Gas UBICAZIONE: Bergamo
 Cremona
 Lodi
 Milano

VILLA CARBONE

RESPONSABILE DEL PRODECIMENTO: raffaele.pasquali@sviluppoeconomico.gov.it
 BUIG: L-5 ARRIVO: 28/04/2006 AREA: 68,12 Km² FOGLI IGM: 140-133
 RICHIEDENTI: Gas Plus Italiana UBICAZIONE: Teramo
 Medoilgas Italia

VILLA GIGLI

RESPONSABILE DEL PRODECIMENTO: raffaele.pasquali@sviluppoeconomico.gov.it
 BUIG: LI-1 ARRIVO: 29/12/2006 AREA: 100,9 Km² FOGLI IGM: 118
 RICHIEDENTI: Compagnia Generale Idrocarburi UBICAZIONE: Ancona
 Consul Service Macerata

VILLA MAZZAROSA

RESPONSABILE DEL PRODECIMENTO: raffaele.pasquali@sviluppoeconomico.gov.it
 BUIG: L-4 ARRIVO: 31/03/2006 AREA: 13,4 Km² FOGLI IGM: 134-141
 RICHIEDENTI: Medoilgas Italia UBICAZIONE: Teramo

ZAPPOLINO

RESPONSABILE DEL PRODECIMENTO: luca.giuffrida@sviluppoeconomico.gov.it
 BUIG: L-5 ARRIVO: 21/04/2006 AREA: 448,8 Km² FOGLI IGM: 87-88
 RICHIEDENTI: Edison UBICAZIONE: Bologna
 Modena

8 ZENA

RESPONSABILE DEL PRODECIMENTO:
 BUIG: LII-4 ARRIVO: 17/03/2008 AREA: 535,2 Km² FOGLI IGM: 60-61-72-73
 RICHIEDENTI: Pen Gas UBICAZIONE: Parma
 Piacenza

ISTANZE DI PERMESSO DI RICERCA IN MARE

ISTANZE PER IL CONFERIMENTO DI TITOLI MINERARI - Aggiornamento 31/dicembre/2008

d 21 G.R.-NP

RESPONSABILE DEL PRODECIMENTO: antonella.orlandi@sviluppoeconomico.gov.it
BUIG: XLVIII-3 ARRIVO: 29/02/2004 AREA: 712,5 Km² FOGLI IIM: 948
RICHIEDENTI: Northern Petroleum UBICAZIONE: G - Canale di Sicilia

d 25 G.R.-NP

RESPONSABILE DEL PRODECIMENTO: antonella.orlandi@sviluppoeconomico.gov.it
BUIG: LII-12 ARRIVO: 28/11/2008 AREA: 746,6 Km² FOGLI IIM: 948
RICHIEDENTI: Northern Petroleum UBICAZIONE: G - Canale di Sicilia

d 26 G.R.-NP

RESPONSABILE DEL PRODECIMENTO: antonella.orlandi@sviluppoeconomico.gov.it
BUIG: LII-12 ARRIVO: 28/11/2008 AREA: 151,1 Km² FOGLI IIM: 948
RICHIEDENTI: Northern Petroleum UBICAZIONE: G - Canale di Sicilia

d 59 F.R.-NP

RESPONSABILE DEL PRODECIMENTO: antonella.orlandi@sviluppoeconomico.gov.it
BUIG: XLIX-5 ARRIVO: 01/04/2005 AREA: 730,75 Km² FOGLI IIM: 919
RICHIEDENTI: Northern Petroleum UBICAZIONE: F - Mare Ionio

d 60 F.R.-NP

RESPONSABILE DEL PRODECIMENTO: antonella.orlandi@sviluppoeconomico.gov.it
BUIG: L-4 ARRIVO: 01/03/2006 AREA: 741,8 Km² FOGLI IIM: 921
RICHIEDENTI: Northern Petroleum UBICAZIONE: F - Mare Adriatico

d 61 F.R.-NP

RESPONSABILE DEL PRODECIMENTO: antonella.orlandi@sviluppoeconomico.gov.it
BUIG: L-7 ARRIVO: 01/06/2006 AREA: 733,5 Km² FOGLI IIM: 921
RICHIEDENTI: Northern Petroleum UBICAZIONE: F - Mare Adriatico

d 63 F.R.NP

RESPONSABILE DEL PRODECIMENTO:
BUIG: LII-11 ARRIVO: 31/10/2008 AREA: 724,3 Km² FOGLI IIM: 917
RICHIEDENTI: Northern Petroleum Uk UBICAZIONE: D - Mare Ionio
F - Mare Ionio

d 64 F.R.NP

RESPONSABILE DEL PRODECIMENTO:
BUIG: LII-11 ARRIVO: 31/10/2008 AREA: 741,1 Km² FOGLI IIM: 917
RICHIEDENTI: Northern Petroleum Uk UBICAZIONE: F - Mare Ionio

d 90 E.R.-PU

RESPONSABILE DEL PRODECIMENTO: luca.giuffrida@sviluppoeconomico.gov.it
BUIG: XLIII-2 ARRIVO: 01/01/1999 AREA: 683,13 Km² FOGLI IIM: 911
RICHIEDENTI: Puma Petroleum UBICAZIONE: E - Mare Tirreno

d 91 E.R.-PU

RESPONSABILE DEL PRODECIMENTO: luca.giuffrida@sviluppoeconomico.gov.it
BUIG: XLIII-5 ARRIVO: 01/04/1999 AREA: 643,12 Km² FOGLI IIM: 913
RICHIEDENTI: Puma Petroleum UBICAZIONE: E - Mare Tirreno

d 94 E.R.-SA

RESPONSABILE DEL PRODECIMENTO: antonella.orlandi@sviluppoeconomico.gov.it
BUIG: LII-2 ARRIVO: 24/01/2008 AREA: 693,44 Km² FOGLI IIM: 949
RICHIEDENTI: Saras UBICAZIONE: E - Golfo di Cagliari

d 95 E.R.-SA

RESPONSABILE DEL PRODECIMENTO: antonella.orlandi@sviluppoeconomico.gov.it
BUIG: LII-2 ARRIVO: 24/01/2008 AREA: 633,44 Km² FOGLI IIM: 911
RICHIEDENTI: Saras UBICAZIONE: E - Golfo di Oristano

d 147 D.R.-AG

RESPONSABILE DEL PRODECIMENTO: luca.giuffrida@sviluppoeconomico.gov.it
BUIG: XL-8 ARRIVO: 01/07/1996 AREA: 512,3 Km² FOGLI IIM: 920
RICHIEDENTI: Eni UBICAZIONE: D - Mare Ionio

d 148 D.R.-CS

RESPONSABILE DEL PRODECIMENTO: luca.giuffrida@sviluppoeconomico.gov.it
BUIG: L-7 ARRIVO: 01/06/2006 AREA: 162,28 Km² FOGLI IIM: 919
RICHIEDENTI: Consul Service UBICAZIONE: D - Mare Ionio

d 149 D.R.-NP

RESPONSABILE DEL PRODECIMENTO: luca.giuffrida@sviluppoeconomico.gov.it
BUIG: L-10 ARRIVO: 01/09/2006 AREA: 735,7 Km² FOGLI IIM: 921
RICHIEDENTI: Northern Petroleum UBICAZIONE: D - Mare Ionio
F - Mare Adriatico

ISTANZE PER IL CONFERIMENTO DI TITOLI MINERARI - Aggiornamento 31/dicembre/2008

d 150 D.R.-CS

RESPONSABILE DEL PRODECIMENTO: luca.giuffrida@sviluppoeconomico.gov.it
 BUIG: LI-4 ARRIVO: 01/03/2007 AREA: 63,13 Km² FOGLI IIM: 919
 RICHIEDENTI: UBICAZIONE: D - Mare Adriatico

3 d 167 A.R.-CS

RESPONSABILE DEL PRODECIMENTO: antonella.orlandi@sviluppoeconomico.gov.it
 BUIG: LI-5 ARRIVO: 01/04/2007 AREA: 526 Km² FOGLI IIM: 924
 RICHIEDENTI: Consul Service UBICAZIONE: D - Mare Adriatico

3 d 168 A.R.-PV

RESPONSABILE DEL PRODECIMENTO: antonella.orlandi@sviluppoeconomico.gov.it
 BUIG: LI-9 ARRIVO: 06/08/2007 AREA: 526 Km² FOGLI IIM: 924
 RICHIEDENTI: Po Valley Operations PTY UBICAZIONE:

d 341 C.R.-PU

RESPONSABILE DEL PRODECIMENTO: luca.giuffrida@sviluppoeconomico.gov.it
 BUIG: XLII-12 ARRIVO: 01/11/1998 AREA: 658,75 Km² FOGLI IIM: 960
 RICHIEDENTI: Puma Petroleum UBICAZIONE: C - Mare Mediterraneo

d 342 C.R.-PU

RESPONSABILE DEL PRODECIMENTO: luca.giuffrida@sviluppoeconomico.gov.it
 BUIG: XLV-8 ARRIVO: 01/07/2001 AREA: 716,7 Km² FOGLI IIM: 960
 RICHIEDENTI: Puma Petroleum UBICAZIONE: C - Mare Mediterraneo

1 d 345 C.R.-MF

RESPONSABILE DEL PRODECIMENTO: luca.giuffrida@sviluppoeconomico.gov.it
 BUIG: XLVII-5 ARRIVO: 01/04/2003 AREA: 267,81 Km² FOGLI IIM:
 RICHIEDENTI: Mayfair Petroleum UBICAZIONE: C - Canale di Sicilia

1 d 346 C.R.-EA

RESPONSABILE DEL PRODECIMENTO: luca.giuffrida@sviluppoeconomico.gov.it
 BUIG: XLVII-8 ARRIVO: 30/07/2003 AREA: 267,81 Km² FOGLI IIM:
 RICHIEDENTI: British Gas International BV UBICAZIONE: C - Canale di Sicilia
 Edison
 Eni

d 347 C.R.-NP

RESPONSABILE DEL PRODECIMENTO: antonella.orlandi@sviluppoeconomico.gov.it
 BUIG: XLVII-1 ARRIVO: 30/11/2003 AREA: 391,49 Km² FOGLI IIM:
 RICHIEDENTI: Northern Petroleum UBICAZIONE: C - Canale di Sicilia

d 349 C.R.-MD

RESPONSABILE DEL PRODECIMENTO: luca.giuffrida@sviluppoeconomico.gov.it
 BUIG: L-1 ARRIVO: 01/12/2005 AREA: 366,25 Km² FOGLI IIM: 917
 RICHIEDENTI: Capricorn Petroleum UBICAZIONE: C - Canale di Sicilia

d 350 C.R.-MD

RESPONSABILE DEL PRODECIMENTO: luca.giuffrida@sviluppoeconomico.gov.it
 BUIG: L-1 ARRIVO: 01/12/2005 AREA: 589,69 Km² FOGLI IIM: 917
 RICHIEDENTI: Capricorn Petroleum UBICAZIONE: C - Canale di Sicilia

d 351 C.R.-NP

RESPONSABILE DEL PRODECIMENTO: antonella.orlandi@sviluppoeconomico.gov.it
 BUIG: LII-2 ARRIVO: 31/01/2008 AREA: 101,87 Km² FOGLI IIM: 917
 RICHIEDENTI: Northern Petroleum UBICAZIONE: C - Canale di Sicilia

d 352 C.R.-SL

RESPONSABILE DEL PRODECIMENTO: antonella.orlandi@sviluppoeconomico.gov.it
 BUIG: LII-3 ARRIVO: 21/02/2008 AREA: 358,5 Km² FOGLI IIM: 948
 RICHIEDENTI: San Leon Energy UBICAZIONE: C - Canale di Sicilia

d 353 C.R.-SL

RESPONSABILE DEL PRODECIMENTO: antonella.orlandi@sviluppoeconomico.gov.it
 BUIG: LII-3 ARRIVO: 21/02/2008 AREA: 226,2 Km² FOGLI IIM: 948
 RICHIEDENTI: San Leon Energy UBICAZIONE: C - Canale di Sicilia

d 354 C.R.-SL

RESPONSABILE DEL PRODECIMENTO: antonella.orlandi@sviluppoeconomico.gov.it
 BUIG: LII-3 ARRIVO: 21/02/2008 AREA: 482,5 Km² FOGLI IIM: 18
 RICHIEDENTI: San Leon Energy UBICAZIONE: C - Canale di Sicilia

ISTANZE PER IL CONFERIMENTO DI TITOLI MINERARI - Aggiornamento 31/dicembre/2008

d 355 C.R.-SR

RESPONSABILE DEL PRODECIMENTO:
 BUIG: LII-10 ARRIVO: 30/09/2008 AREA: 465 Kmq FOGLI IIM: 917
 RICHIEDENTI: Sviluppo Risorse Naturali UBICAZIONE: C - Canale di Sicilia

2 d 492 B.R.-EL

RESPONSABILE DEL PRODECIMENTO: antonella.orlandi@sviluppoeconomico.gov.it
 BUIG: L-11 ARRIVO: 01/10/2006 AREA: 172,4 Kmq FOGLI IIM: 922
 RICHIEDENTI: Petroceltic Elsa UBICAZIONE: B - Mare Adriatico

d 493 B.R.-EL

RESPONSABILE DEL PRODECIMENTO: antonella.orlandi@sviluppoeconomico.gov.it
 BUIG: L-11 ARRIVO: 01/10/2006 AREA: 327,1 Kmq FOGLI IIM: 922
 RICHIEDENTI: Petroceltic Elsa UBICAZIONE: B - Mare Adriatico

d 494 B.R.-EL

RESPONSABILE DEL PRODECIMENTO: antonella.orlandi@sviluppoeconomico.gov.it
 BUIG: L-11 ARRIVO: 01/10/2006 AREA: 277,3 Kmq FOGLI IIM: 922
 RICHIEDENTI: Petroceltic Elsa UBICAZIONE: B - Mare Adriatico

d 495 B.R.-EL

RESPONSABILE DEL PRODECIMENTO: antonella.orlandi@sviluppoeconomico.gov.it
 BUIG: L-11 ARRIVO: 01/10/2006 AREA: 165 Kmq FOGLI IIM: 922
 RICHIEDENTI: Petroceltic Elsa UBICAZIONE: B - Mare Adriatico

d 496 B.R.-EL

RESPONSABILE DEL PRODECIMENTO: antonella.orlandi@sviluppoeconomico.gov.it
 BUIG: L-11 ARRIVO: 01/10/2006 AREA: 263,49 Kmq FOGLI IIM: 922
 RICHIEDENTI: Petroceltic Elsa UBICAZIONE: B - Mare Adriatico

d 497 B.R.-EL

RESPONSABILE DEL PRODECIMENTO: antonella.orlandi@sviluppoeconomico.gov.it
 BUIG: L-11 ARRIVO: 01/10/2006 AREA: 407,4 Kmq FOGLI IIM: 922
 RICHIEDENTI: Petroceltic Elsa UBICAZIONE: B - Mare Adriatico

d 498 B.R.-EL

RESPONSABILE DEL PRODECIMENTO: antonella.orlandi@sviluppoeconomico.gov.it
 BUIG: L-11 ARRIVO: 01/10/2006 AREA: 526,8 Kmq FOGLI IIM: 922
 RICHIEDENTI: Petroceltic Elsa UBICAZIONE: B - Mare Adriatico

d 499 B.R.-EL

RESPONSABILE DEL PRODECIMENTO: antonella.orlandi@sviluppoeconomico.gov.it
 BUIG: L-11 ARRIVO: 01/10/2006 AREA: 269,68 Kmq FOGLI IIM: 922
 RICHIEDENTI: Petroceltic Elsa UBICAZIONE: B - Mare Adriatico

d 500 B.R.-EL

RESPONSABILE DEL PRODECIMENTO: antonella.orlandi@sviluppoeconomico.gov.it
 BUIG: L-11 ARRIVO: 01/10/2006 AREA: 121,4 Kmq FOGLI IIM: 922
 RICHIEDENTI: Petroceltic Elsa UBICAZIONE: B - Mare Adriatico

d 503 B.R.-CS

RESPONSABILE DEL PRODECIMENTO: antonella.orlandi@sviluppoeconomico.gov.it
 BUIG: LI-5 ARRIVO: 26/04/2007 AREA: 137,7 Kmq FOGLI IIM: 923
 RICHIEDENTI: Consul Service UBICAZIONE: B - Mare Adriatico

4 d 504 B.R.-GE

RESPONSABILE DEL PRODECIMENTO: antonella.orlandi@sviluppoeconomico.gov.it
 BUIG: LI-12 ARRIVO: 14/11/2007 AREA: 631 Kmq FOGLI IIM: 923
 RICHIEDENTI: Grove Energy UBICAZIONE: B - Mare Adriatico

d 505 B.R.-EL

RESPONSABILE DEL PRODECIMENTO:
 BUIG: LII-3 ARRIVO: 29/02/2008 AREA: 729,7 Kmq FOGLI IIM: 922
 RICHIEDENTI: Petroceltic Elsa UBICAZIONE: B - Mare Adriatico

ISTANZE DI CONCESSIONE DI COLTIVAZIONE IN TERRAFERMA

ABBADESSE

RESPONSABILE DEL PRODECIMENTO: fausto.ingravalle@sviluppoeconomico.gov.it
 BUIG: XLIX-5 ARRIVO: 01/04/2005 AREA: 14,75 Kmq FOGLI IGM: 77- 89
 RICHIEDENTI: Grove Energy UBICAZIONE: Ravenna

PERMESSO: VALLI DI COMACCHIO
 COMUNI: Bagnacavallo

ISTANZE PER IL CONFERIMENTO DI TITOLI MINERARI - Aggiornamento 31/dicembre/2008

AGLAVIZZA

RESPONSABILE DEL PRODECIMENTO: salvatore.interlandi@sviluppoeconomico.gov.it
 BUIG: L-7 ARRIVO: 01/06/2006 AREA: 7,32 Km² FOGLI IGM: COMUNI: Cupello,
 RICHIEDENTI: Medoilgas Civita UBICAZIONE: Chieti

AGOSTA

RESPONSABILE DEL PRODECIMENTO: fausto.ingravalle@sviluppoeconomico.gov.it PERMESSO: VALLI DI COMACCHIO
 BUIG: XLVII-1 ARRIVO: 01/09/2003 AREA: 26,93 Km² FOGLI IGM: 77 89 COMUNI: Comacchio,
 RICHIEDENTI: Eni UBICAZIONE: Ferrara

COLLE S. GIOVANNI

RESPONSABILE DEL PRODECIMENTO: mirella.pernarella@sviluppoeconomico.gov.it
 BUIG: LII-2 ARRIVO: 16/01/2008 AREA: 22,8 Km² FOGLI IGM: 141 COMUNI: Atri, Pineto, Sant'Angelo
 RICHIEDENTI: Eni UBICAZIONE: Pescara
 Gas Plus Italiana Teramo

MEZZOCOLLE

RESPONSABILE DEL PRODECIMENTO: fausto.ingravalle@sviluppoeconomico.gov.it
 BUIG: L-8 ARRIVO: 01/07/2006 AREA: 144,9 Km² FOGLI IGM: COMUNI: Casalfiumanese,
 RICHIEDENTI: Eni UBICAZIONE: Bologna
 Ferrara

S. ALBERTO

RESPONSABILE DEL PRODECIMENTO: fausto.ingravalle@sviluppoeconomico.gov.it
 BUIG: L-8 ARRIVO: 01/07/2006 AREA: 19,51 Km² FOGLI IGM: COMUNI: S. Pietro in Casale,
 RICHIEDENTI: Edison UBICAZIONE: Bologna

ISTANZE DI CONCESSIONE DI COLTIVAZIONE IN MARE

d 1 G.C.-AG

RESPONSABILE DEL PRODECIMENTO: rita.mancuso@sviluppoeconomico.gov.it PERMESSO: G.R8.AS
 BUIG: XLI-1 ARRIVO: 30/12/1996 AREA: 171,7 Km² FOGLI IIM: 947
 RICHIEDENTI: Aqip UBICAZIONE: G - Canale di Sicilia
 Edison

d 6 F.C.-AG

RESPONSABILE DEL PRODECIMENTO: rita.mancuso@sviluppoeconomico.gov.it
 BUIG: LI-1 ARRIVO: 01/12/2006 AREA: 76,69 Km² FOGLI IIM:
 RICHIEDENTI: Eni UBICAZIONE: F - Mare Ionio

d 23 A.C.-AG

RESPONSABILE DEL PRODECIMENTO: rita.mancuso@sviluppoeconomico.gov.it PERMESSO: A.R80.AG
 BUIG: XXXIX-3 ARRIVO: 13/02/1995 AREA: 58,32 Km² FOGLI IIM: 924
 RICHIEDENTI: Aqip UBICAZIONE: A - Mare Adriatico

d 26 B.C.-AG

RESPONSABILE DEL PRODECIMENTO: rita.mancuso@sviluppoeconomico.gov.it PERMESSO: B.R137.AG
 BUIG: XXXII-3 ARRIVO: 15/02/1988 AREA: 58,48 Km² FOGLI IIM: 922
 RICHIEDENTI: Aqip UBICAZIONE: B - Mare Adriatico

d 29 B.C.-AG

RESPONSABILE DEL PRODECIMENTO: rita.mancuso@sviluppoeconomico.gov.it
 BUIG: L-10 ARRIVO: 01/09/2006 AREA: 27,31 Km² FOGLI IIM:
 RICHIEDENTI: Eni UBICAZIONE: B - Mare Adriatico

d 30 B.C.-MD

RESPONSABILE DEL PRODECIMENTO: mirella.pernarella@sviluppoeconomico.gov.it
 BUIG: LIII-1 ARRIVO: 18/12/2008 AREA: 144,7 Km² FOGLI IIM: 922
 RICHIEDENTI: Medoilgas Italia UBICAZIONE: B - Mare Adriatico

d 35 A.C.-AG

RESPONSABILE DEL PRODECIMENTO: PERMESSO: A.R73.AX
 BUIG: XLI-4 ARRIVO: 03/03/1997 AREA: 144,17 Km² FOGLI IIM: 924
 RICHIEDENTI: Aqip UBICAZIONE: A - Mare Adriatico
 Starqas Italia
 Total Italia

d 37 A.C.-AG

RESPONSABILE DEL PRODECIMENTO: rita.mancuso@sviluppoeconomico.gov.it PERMESSO: A.R88.FR
 BUIG: XLV-3 ARRIVO: 01/02/2001 AREA: 73,56 Km² FOGLI IIM: 924
 RICHIEDENTI: Eni UBICAZIONE: A - Mare Adriatico

ISTANZE PER IL CONFERIMENTO DI TITOLI MINERARI - Aggiornamento 31/dicembre/2008

d 38 A.C.-AG

RESPONSABILE DEL PRODECIMENTO: rita.mancuso@sviluppoeconomico.gov.it
 BUIG: L-3 ARRIVO: 01/02/2006 AREA: 54,26 Km² FOGLI IIM:
 RICHIEDENTI: Eni UBICAZIONE: A - Mare Adriatico

d 39 A.C.-EA

RESPONSABILE DEL PRODECIMENTO: rita.mancuso@sviluppoeconomico.gov.it
 BUIG: L-9 ARRIVO: 01/08/2006 AREA: 103,6 Km² FOGLI IIM:
 RICHIEDENTI: Eni UBICAZIONE: A - Mare Adriatico

ISTANZE DI CONCESSIONE DI STOCCAGGIO IN TERRAFERMA

1 BAGNOLO MELLA STOCCAGGIO a

RESPONSABILE DEL PRODECIMENTO: liliانا.panei@sviluppoeconomico.gov.it
 BUIG: LI-10 ARRIVO: 17/09/2007 AREA: 24,07 Km² FOGLI IGM: 47
 RICHIEDENTI: Edison Stoccaqiao UBICAZIONE: Brescia
 COMUNI: Bagnolo Mella, Capriano del Colle, D

1 BAGNOLO MELLA STOCCAGGIO b

RESPONSABILE DEL PRODECIMENTO: lilianna.panei@sviluppoeconomico.gov.it
 BUIG: LI-10 ARRIVO: 14/09/2007 AREA: 19,28 Km² FOGLI IGM: 47
 RICHIEDENTI: Gaz de France International UBICAZIONE: Brescia
 COMUNI: Bagnolo Mella, Capriano del Colle, D

1 BAGNOLO MELLA STOCCAGGIO c

RESPONSABILE DEL PRODECIMENTO: lilianna.panei@sviluppoeconomico.gov.it
 BUIG: LI-10 ARRIVO: 17/09/2007 AREA: 19,28 Km² FOGLI IGM: 47
 RICHIEDENTI: 2B Energia UBICAZIONE: Brescia
 Enova
 Geoqastock
 COMUNI: Bagnolo Mella, Capriano del Colle, D

1 BAGNOLO MELLA STOCCAGGIO d

RESPONSABILE DEL PRODECIMENTO: lilianna.panei@sviluppoeconomico.gov.it
 BUIG: LI-10 ARRIVO: 17/09/2007 AREA: 19,28 Km² FOGLI IGM: 47
 RICHIEDENTI: Hera UBICAZIONE: Brescia
 Verbundentz Gaz AG
 COMUNI: Bagnolo Mella, Capriano del Colle, D

1 BAGNOLO MELLA STOCCAGGIO e

RESPONSABILE DEL PRODECIMENTO: lilianna.panei@sviluppoeconomico.gov.it
 BUIG: LI-10 ARRIVO: 17/09/2007 AREA: 24,07 Km² FOGLI IGM: 47
 RICHIEDENTI: Northsun Italia UBICAZIONE: Brescia
 COMUNI: Bagnolo Mella, Capriano del Colle, D

1 BAGNOLO MELLA STOCCAGGIO f

RESPONSABILE DEL PRODECIMENTO: lilianna.panei@sviluppoeconomico.gov.it
 BUIG: LI-10 ARRIVO: 17/09/2007 AREA: 19,28 Km² FOGLI IGM: 47
 RICHIEDENTI: Sorqenia UBICAZIONE: Brescia
 COMUNI: Bagnolo Mella, Capriano del Colle, D

CORNEGLIANO STOCCAGGIO

RESPONSABILE DEL PRODECIMENTO: lilianna.panei@sviluppoeconomico.gov.it
 BUIG: XLVI-9 ARRIVO: 01/08/2002 AREA: 24,23 Km² FOGLI IGM:
 RICHIEDENTI: Italgas Storage UBICAZIONE: Lodi
 COMUNI: Pieve Fissiraga, Cornegliano Laudens

CUGNO LE MACINE STOCCAGGIO

RESPONSABILE DEL PRODECIMENTO: lilianna.panei@sviluppoeconomico.gov.it
 BUIG: XLVI-9 ARRIVO: 01/08/2002 AREA: 48,16 Km² FOGLI IGM:
 RICHIEDENTI: Geoqastock UBICAZIONE: Matera
 COMUNI: Ferrandina, Salandra, Grottole.

POGGIOFIORITO STOCCAGGIO

RESPONSABILE DEL PRODECIMENTO: lilianna.panei@sviluppoeconomico.gov.it
 BUIG: LI-11 ARRIVO: 26/10/2007 AREA: 10,18 Km² FOGLI IGM: 147
 RICHIEDENTI: Gas Plus Italiana UBICAZIONE: Chieti
 COMUNI: Casacanditella, Fara Filiorum Petri, Fi

RIVARA STOCCAGGIO

RESPONSABILE DEL PRODECIMENTO: lilianna.panei@sviluppoeconomico.gov.it
 BUIG: XLVI-8 ARRIVO: 01/07/2002 AREA: 117,14 Km² FOGLI IGM:
 RICHIEDENTI: Independent Gas Management UBICAZIONE: Bologna
 Modena
 COMUNI: San Felice sul Panaro, Finale Emilia,

ROMANENGO STOCCAGGIO

RESPONSABILE DEL PRODECIMENTO: lilianna.panei@sviluppoeconomico.gov.it
 BUIG: LI-10 ARRIVO: 17/09/2007 AREA: 24,09 Km² FOGLI IGM: 46
 RICHIEDENTI: Enel Trade UBICAZIONE: Cremona
 COMUNI: Offanengo, Romanengo, Casaletto di

ISTANZE PER IL CONFERIMENTO DI TITOLI MINERARI - Aggiornamento 31/dicembre/2008

SAN BENEDETTO STOCCAGGIO

RESPONSABILE DEL PRODECIMENTO: liliانا.panei@sviluppoeconomico.gov.it
BUIG: LI-10 ARRIVO: 14/09/2007 AREA: 15,07 Km² FOGLI IGM: 133 COMUNI: San Benedetto del Tronto, Montepetra
RICHIEDENTI: Acea UBICAZIONE: Ascoli Piceno
Gas Plus Storage
Gaz de France International

SAN POTITO E COTIGNOLA STOCCAGGIO

RESPONSABILE DEL PRODECIMENTO: liliانا.panei@sviluppoeconomico.gov.it
BUIG: XLVI-9 ARRIVO: 01/08/2002 AREA: 55,27 Km² FOGLI IGM: 88-89 COMUNI: Lugo, Bagnacavallo, Cotignola, Faenza
RICHIEDENTI: Bluqas Infrastrutture UBICAZIONE: Ravenna
Edison Stoccaaio

SERRA PIZZUTA STOCCAGGIO

RESPONSABILE DEL PRODECIMENTO: liliانا.panei@sviluppoeconomico.gov.it
BUIG: XLVI-9 ARRIVO: 01/08/2002 AREA: 10,15 Km² FOGLI IGM: COMUNI: Pisticci.
RICHIEDENTI: Geoqastock UBICAZIONE: Matera

SINARCA STOCCAGGIO

RESPONSABILE DEL PRODECIMENTO: liliانا.panei@sviluppoeconomico.gov.it
BUIG: L-7 ARRIVO: 15/06/2006 AREA: 20,43 Km² FOGLI IGM: 154 COMUNI: Montenero di Bisaccia, Montecilfone,
RICHIEDENTI: Edison UBICAZIONE: Campobasso
Gas Plus Italiana

VERDICCHIO STOCCAGGIO

RESPONSABILE DEL PRODECIMENTO: liliانا.panei@sviluppoeconomico.gov.it
BUIG: LII-11 ARRIVO: 03/10/2008 AREA: 4,98 Km² FOGLI IGM: 125 COMUNI: Sant'Elpidio a Mare
RICHIEDENTI: Edison UBICAZIONE: Ascoli Piceno

VOLTIDO STOCCAGGIO

RESPONSABILE DEL PRODECIMENTO: liliانا.panei@sviluppoeconomico.gov.it
BUIG: LI-10 ARRIVO: 17/09/2007 AREA: 58,19 Km² FOGLI IGM: 61 COMUNI: Cappella de' Picenardi, Torre dei Pice
RICHIEDENTI: Bluqas Infrastrutture UBICAZIONE: Cremona

ISTANZE DI PERMESSO DI RICERCA DI RISORSE GEOTERMICHE IN MARE

TIRRENO MERIDIONALE 1

RESPONSABILE DEL PRODECIMENTO: mirella.pernarella@sviluppoeconomico.gov.it
BUIG: L-6 ARRIVO: 30/05/2006 AREA: 678,3 Km² FOGLI IIM: 915
RICHIEDENTI: Eurobuilding UBICAZIONE: Tirreno meridionale

ELENCO DEI TITOLI MINERARI VIGENTI

L'elenco dei titoli vigenti è consultabile anche on-line sul sito web dell'UNMIG all'indirizzo:

<http://unmig.sviluppoeconomico.gov.it>

responsabile dell'aggiornamento: beatrice.deamicis@sviluppoeconomico.gov.it

INDICE DEI TITOLI MINERARI

Aggiornamento: 31/dicembre/2008

PERMESSI DI RICERCA DI IDROCARBURI

DENOMINAZIONE	CODICE
A	
ALTEDO	689
A.R. 78.RC	549
A.R. 80.AG	566
A.R. 81.FR	570
A.R. 87.AG	625
ALIANO	492
A.R. 91.EA	638
A.R. 92.EA	639
AGUGLIANO	535
A.R. 93.EA	640
B	
B.R269.GC	673
B.R268.RG	671
BORSANO	530
BASTIGLIA	503
B.R263.ET	659
BUCCHIANICO	422
BARDONE	546
B.R266.AG	663
C	
CIVITA	496
CODOGNO	517
CENTO	505
CROCETTA	507
C.R146.NP	668
C.R147.NP	669
CIVITAQUANA	547
CASCINA S. PIETRO	514
CORTE DEI SIGNORI	683
CASALNOCETO	382
CARISIO	543
CASE SPARSE	694
C.R148.VG	676
CERASA	536
CASALE COCCHI	690
COLLE GRANATA	528
CORANA	548
E	
E.R51.NP	670
F	
FOSSO VALDIENNA	437
FROSINONE	445
FIUME TARO	533
FIUME BRUNA	687
F.R39.NP	680
F.R38.AG	665
FIUME ANIENE	481
FIUME ARNONE	523
FINALE EMILIA	518
F.R40.NP	681
G	
G.R19.NP	675
G.R15.PU	667
G.R22.NP	679
G.R. 13.AG	657
G.R. 14.AG	656
G.R21.NP	678
G.R20.NP	677
GUARDIA VOMANO	537
G.R17.NP	672
G.R18.NP	674
J	
JOLANDA DI SAVOIA	688
L	
LONGASTRINO	540
LAGO DEL SALTO	482
LA PROSPERA	691

M	
MONTEMARCIANO	541
MASSAFRA	685
MANDURIA	684
MONTE ARAZZECCA	508
MONTE LA ROSSA	365
MASSA LOMBARDA	534
MASSERIA GAUDELLA	542
MUTIGNANO	501
MONTALBANO	539
MONTE PALLANO	531
N	
NOVARA	459
NIBBIANO	695
NIBBIA	538
O	
ORTONA	524
P	
PODERE GALLINA	697
POSTA NUOVA	545
S	
SORA	484
SAVIO	532
SAN VINCENZO	510
SAMBUCHETO	686
SULMONA	682
SETTECERRI	454
SAN MARCO	525
SERRA S. BERNARDO	410
SANTA MARGHERITA	692
T	
TEMPA MOLIANO	438
TERRA DEL SOLE	693
TEANA	485
TORRENTE NURE	512
TORRENTE PARMA	696
TORRENTE LA VELLA	544
V	
VERCELLI	526
VIGEVANO	460
Z	
ZURLENGO	473

CONCESSIONI DI COLTIVAZIONE DI IDROCARBURI

DENOMINAZIONE	CODICE
A	
A.C17.AG	1000
A.C. 8.ME	970
ALFONSINE	922
A.C. 4.AS	960
A.C19.PI	1004
A.C20.AG	1005
A.C21.AG	1006
A.C22.EA	1009
A.C23.EA	1010
A.C. 2.AS	958
A.C25.EA	1012
A.C. 3.AS	959
A.C26.EA	1013
A.C27.EA	1014
A.C28.EA	1015
A.C29.EA	1016
A.C. 5.AV	964
A.C30.EA	1017
A.C. 7.AS	965
A.C31.EA	1018
A.C32.AG	1019
A.C. 6.AS	967
A.C24.EA	1011

A.C13.AS	985
A.C18.AG	1001
A.C33.AG	1021
A.C15.AX	990
A.C14.AS	989
A.C. 9.AG	978
A.C. 1.AG	956
A.C12.AG	984
A.C16.AG	995
A.C11.AG	981
A.C10.AG	980
A.C34.AG	1022
B	
B.C11.AS	979
B.C. 9.AS	973
B.C. 5.AS	966
B.C13.AS	986
B.C10.AS	977
B.C14.AS	987
B.C12.AS	988
B.C. 7.LF	968
BAGNOLO MELLA	905
B.C. 3.AS	961
BOMBIANA	884
BARIGAZZO	704
B.C21.AG	1007
B.C. 1.LF	954
B.C. 8.LF	971
B.C15.AV	993
B.C22.AG	1020
B.C17.TO	996
B.C. 2.LF	957
B.C20.AS	1002
B.C18.RI	997
B.C. 4.AS	962
C	
CAPO COLONNE	809
CUGNO LE MACINE	801
CA' BELLAVISTA	712
CASA BALLEANI	731
COLLE DI LAURO	790
CANDELA	789
CALCIANO	816
C.C. 3.AG	975
CANONICA	910
CAPPARUCCIA	933
CASTEL DI LAMA	820
C.C. 6.EO	991
CORTEMAGGIORE	892
CIGNONE	891
CASCINA CASTELLO	934
CASTEGGIO	889
CERVIA MARE	952
C.C. 2.AS	974
C.C. 1.AG	955
CASA MAGGI	871
COLABELLA	830
CAVIAGA	890
D	
DOSSO DEGLI ANGELI	902
D.C. 4.AG	983
D.C. 1.AG	963
D.C. 2.AG	972
D.C. 3.AG	976
F	
FASCIA CERVIA MARE	953
F.C. 2.AG	1003
FILETTO	788
FIUME TENNA	800
FORNOVO DI TARO	881
F.C. 1.AG	998
FIUME TRESTE	810
FONTE S. DAMIANO	848
G	
GARAGUSO	783
GORGOGNONE	928
GRECCHIA	703
GAGGIOLA	713

GAGGIANO	904
I	
IL SALICE	846
L	
LUCERA	885
M	
MASSERIA VIORANO	874
MONTE CANTIERE	845
MASSERIA GROTTAVECCHIA	849
MACCHIA DI PIERNO	852
MONTE URANO	867
MONTEGRANARO	875
MONTIGNANO	839
MONTE VERDESE	870
MISANO ADRIATICO	858
MASSIGNANO	877
MAFALDA	828
MONTEARDONE	878
MANARA	886
MIRANDOLA	915
MIGLIANICO	930
MASSERIA PETRILLI	868
MELANICO	821
MONTE VRECCIARO	838
MANCHE DI CIMALIA	779
MONTE CASTELLANO	795
MASSERIA ACQUASALSA	798
MONTE MORRONE	808
MASSERIA VERTICCHIO	819
MACERATA	829
MASSERIA MONACO	836
MOLINAZZO	718
MASSERIA SPAVENTO	818
N	
NOVA SIRI SCALO	751
O	
OVANENGO	908
ORSINO	834
P	
PORTO CORSINI TERRA	916
PIETRAMALA	926
PORTO CORSINI MARE	1008
PESSANO	911
PONTETIDONE	894
POLICORO	859
POGGIO CASTIONE	749
POZZA	711
PORTO CIVITANOVA	853
PECORARO	843
PIGAZZANO	837
POMPOSA	888
Q	
QUARTO	931
R	
RAPAGNANO	730
RAVENNA TERRA	917
RECOVATO	918
RIVALTA	919
RECOLETA	927
S	
SAN POTITO	920
SILLARO	935
SANTERNO	924
SPILAMBERTO	914
SETTALA	913
SAN GERVASIO	906
SORESINA	897
S. ANDREA	869
SCANZANO	865
S. MAURO	864
SAN MARCO	862
S. TEODORO	857
SAN BASILE	854
S. MARIA NUOVA	842
SETTEFINESTRE	841
SERRA PIZZUTA	802

S. BENEDETTO DEL TRONTO	826
SALSOMAGGIORE I	726
SEDA D'ORLANDO	762
S. MARIA IMBARO	817
SALGASTRI	707
STRANGOLAGALLI	785
SALSOMAGGIORE II	725
T	
TRIGNANO	709
TEMPA ROSSA	823
TERTIVERI	804
TORRENTE VULGANO	805
TORRENTE CELONE	861
TORRENTE CIGNO	856
TRESIGALLO	921
TOMBOLO	850
TORRENTE MENOCCHIA	796
V	
VAL D'AGRI	932
VETTA	706
VECOVATO	899
VALLE DEL ROVELLO	876
VILLAFORTUNA-TRECCATE	900

CONCESSIONI DI STOCCAGGIO DI IDROCARBURI

DENOMINAZIONE	CODICE
A	
ALFONSINE STOCCAGGIO	2922
B	
BORDOLANO STOCCAGGIO	2923
BRUGHERIO STOCCAGGIO	2903
C	
COLLALTO STOCCAGGIO	2814
CORTEMAGGIORE STOCCAGGIO	2892
CELLINO STOCCAGGIO	2794
F	
FIUME TRESTE STOCCAGGIO	2810
M	
MINERBIO STOCCAGGIO	2907
R	
RIPALTA STOCCAGGIO	2896
S	
SERGNANO STOCCAGGIO	2912
SABBIONCELLO STOCCAGGIO	2921
SETTALA STOCCAGGIO	2813

PERMESSI DI RICERCA DI RISORSE GEOTERMICHE

DENOMINAZIONE	CODICE
C	
CAPALLE	33
L	
LA FABBRICA	30
M	
MACCHIA AL TORO	31
MEZZANA	34
MONTECASTELLI	32

CONCESSIONI DI COLTIVAZIONE DI RISORSE GEOTERMICHE

DENOMINAZIONE	CODICE

B	
BORGO PANTANO	24
BAGNORE	5
C	
CHIUSDINO	28
CANNETO	21
CESANO	27
F	
FERRARA	15
L	
LUSTIGNANO	23
LARDERELLO	22
M	
MARTA	25
P	
PIANCASTAGNAIO	11
R	
RIO SECCO	12
T	
TORRE ALFINA	20
TRAVALE	26
V	
VALENTANO	19
VICENZA	17

ELENCO DEI PERMESSI DI RICERCA ACCORDATI NELLA TERRAFERMA - Aggiornamento 31/dicembre/2008

PERMESSI DI RICERCA ACCORDATI NELLA TERRAFERMA

Leggi 11 gennaio 1957, n. 6, 21 luglio 1967, n. 613 e successive modificazioni, 9 gennaio 1991, n. 9 e Decreto Legislativo 25 novembre 1996, n. 625

Nella terraferma sono vigenti n. 67 PERMESSI DI RICERCA per complessivi 22551,24 Km²

Regione	Numero permessi	Superficie (Km ²)
ABRUZZO	10	3.239,02
BASILICATA	9	1.209,54
CAMPANIA	0	73,97
EMILIA ROMAGNA	22	6.859,82
LAZIO	5	2.924,60
LOMBARDIA	7	2.489,02
MARCHE	4	934,18
MOLISE	1	163,72
PIEMONTE	5	2.340,03
PUGLIA	3	2.070,15
TOSCANA	1	246,89
VENETO	0	0,30

Nota:

Nel caso di titoli afferenti a due o più regioni finite, a ciascuna di tali regioni viene attribuita la parte di area del titolo minerario ad essa afferente e l'unità mineraria viene attribuita alla regione cui compete la parte maggiore dell'area del titolo medesimo

ELENCO DEI PERMESSI DI RICERCA ACCORDATI NELLA TERRAFERMA - Aggiornamento 31/dicembre/2008

CODICE E DENOMINAZIONE DEL PERMESSO	TITOLARI DEL PERMESSO e relative quote di partecipazione (%)	PROVEDIMENTI CONCERNENTI IL PERMESSO		PERIODO DI VIGENZA	SCADENZA	AREA (Kmq)	UBICAZIONE DEL PERMESSO
		Data	Natura del provvedimento				
SERRA S. BERNARDO Nota: Sospeso.	MEDOILGAS ITALIA (22,89) (r.u.) ENI (63,34) TOTAL ITALIA (13,77)	11/7/1994	Conferimento	11/7/1994	1 ^a proroga	268,56	BASILICATA (268,56) Potenza Matera
		6/3/1995	Trasferimento quota	9/1/1995			
		14/6/1996	Trasferimento quota e nomina r.u.	1/1/1996			
		14/6/1996	Cambio intestazione quota	23/1/1996			
		5/12/1996	Trasferimento quote	14/10/1996			
		28/8/1997	Trasferimento quota	1/7/1997			
		13/2/1998	Cambio intestazione quota	1/1/1998			
		20/2/1998	Trasferimento quota	29/1/1998			
		21/9/1998	Assunzione quota	24/7/1998			
		5/2/1999	Trasferimento quote	30/10/1998			
		20/3/2000	Cambio intestazione quota	1/1/2000			
		29/11/2000	Cambio intestazione quota	3/3/2000			
		20/4/2001	Cambio intestazione quota	1/10/2000			
		25/3/2002	Assunzione quota	7/11/2000			
		5/4/2002	Trasferimento quota	29/11/2001			
		14/6/2002	Sospensione decorrenza vigenza	11/7/2000			
		16/7/2003	Cambio intestazione quota	26/5/2003			
		10/11/2003	Trasferimento quota	30/9/2003			
		12/2/2004	Intestazione quota	1/12/2003			
		30/6/2005	Determinazione scadenza vigenza	22/2/2005			
30/6/2005	Trasferimento quota	26/4/2005					
30/8/2005	1 ^a proroga e riduzione	23/2/2005					
30/3/2007	Assunzione quota	15/1/2007					
17/12/2007	Sospensione decorso temporale	30/4/2007					
16/4/2008	Cambio intestazione quota	12/2/2008					
9/7/2008	Sospensione decorso temporale	30/4/2007					
9/7/2008	Trasferimento quote	4/2/2008					

CODICE E DENOMINAZIONE DEL PERMESSO	TITOLARI DEL PERMESSO e relative quote di partecipazione (%)	PROVEDIMENTI CONCERNENTI IL PERMESSO		PERIODO DI VIGENZA	SCADENZA	AREA (Kmq)	UBICAZIONE DEL PERMESSO
		Data	Natura del provvedimento				
BUCCHIANICO Nota: L'area del permesso di ricerca è così ridotta in seguito al rilascio della concessione di coltivazione Miglianico - Sospeso	ENI (100) (r.u.)	25/7/1996	Conferimento	25/7/1996	2 ^a proroga	178,96	ABRUZZO (178,96) Pescara Chieti
		13/2/1998	Cambio intestazione	1/1/1998			
		27/2/2003	Riduzione	19/4/2002			
		27/2/2003	1 ^a proroga	25/7/2002			
		20/11/2007	2 ^a proroga	25/7/2005			
9/7/2008	Sospensione decorso temporale	27/9/2007					

ELENCO DEI PERMESSI DI RICERCA ACCORDATI NELLA TERRAFERMA - Aggiornamento 31/dicembre/2008

CODICE E DENOMINAZIONE DEL PERMESSO	TITOLARI DEL PERMESSO e relative quote di partecipazione (%)	PROVEDIMENTI CONCERNENTI IL PERMESSO			PERIODO DI VIGENZA	SCADENZA	AREA (Kmq)	UBICAZIONE DEL PERMESSO
		Data	Natura del provvedimento	Decorrenza				
437 FOSSO VALDIENNA Nota: Sospeso.	ESSO ITALIANA (51,7) (r.u.) TOTAL ITALIA (31,7) SHELL ITALIA E & P (9,3) ENI (7,3)	5/12/1996 13/2/1998 15/3/2000 20/3/2000 29/11/2000 20/4/2001 5/6/2003 30/6/2003 16/7/2003 12/2/2004	Conferimento Cambio intestazione Trasferimento quote e nomina r.u. Cambio intestazione quota Cambio intestazione quota Cambio intestazione quote Cambio intestazione quota Sospensione decorso temporale Cambio intestazione quota Cambio intestazione quota	5/12/1996 28/7/1997 29/10/1999 1/1/2000 3/3/2000 1/10/2000 1/5/2003 22/4/2002 26/5/2003 31/12/2003	1° periodo 05/12/2002	34	BASILICATA (34) Potenza Matera	
438 TEMPA MOLIANO Nota: Sospeso.	ESSO ITALIANA (51,7) (r.u.) TOTAL ITALIA (31,7) SHELL ITALIA E & P (9,3) ENI (7,3)	5/12/1996 13/2/1998 15/3/2000 20/3/2000 29/11/2000 20/4/2001 5/6/2003 30/6/2003 16/7/2003 12/2/2004	Conferimento Cambio intestazione Trasferimento quote e nomina r.u. Cambio intestazione quota Cambio intestazione quota Cambio intestazione quote Cambio intestazione quota Sospensione decorso temporale Cambio intestazione quota Cambio intestazione quota	5/12/1996 28/7/1997 29/10/1999 1/1/2000 3/3/2000 1/10/2000 1/5/2003 22/4/2002 26/5/2003 31/12/2003	1° periodo 05/12/2002	57,48	BASILICATA (57,48) Potenza	
445 FROSINONE	PENTEX ITALIA (100) (r.u.)	1/8/1997 14/7/1999 20/3/2000 29/5/2000 20/4/2001 27/1/2003 8/10/2003 4/10/2006 29/9/2008	Conferimento Trasferimento quota Cambio intestazione quota Approvazione programma lavoro unitario Cambio intestazione quota Trasferimenti quote Sospensione decorso temporale Determinazione scadenza vigenza 1° proroga e riduzione	1/8/1997 30/10/1998 1/1/2000 29/5/2000 1/10/2000 26/6/2002 29/5/2003 10/9/2006 14/11/2006	1° proroga 14/09/2009	631,3	LAZIO (631,3) Roma Frosinone	

ELENCO DEI PERMESSI DI RICERCA ACCORDATI NELLA TERRAFERMA - Aggiornamento 31/dicembre/2008

507	CODICE E DENOMINAZIONE DEL PERMESSO	TITOLARI DEL PERMESSO e relative quote di partecipazione (%)		PROVEDIMENTI CONCERNENTI IL PERMESSO			PERIODO DI VIGENZA	SCADENZA	AREA (Kmq)	UBICAZIONE DEL PERMESSO
		Data	Natura del provvedimento	Decorrenza	BUIG	1 ^a proroga				
	CROCIETTA	19/2/2001	Natura del provvedimento	19/2/2001	XLV - 3	19/02/2010	51,58	EMILIA ROMAGNA (51,58)		
		9/5/2005	Conferimento	25/8/2004	XLIX - 6			Bologna		
		31/7/2007	Cambio intestazione quota 1 ^a proroga	19/2/2007	LI - 8					
	Nota: Presentata: Istanza di concessione di coltivazione SILLARO pubblicata nel B.U.I.G. Anno L - N. 6; Istanza di sospensione del decorso temporale pubblicata nel B.U.I.G. Anno LI - N. 5.									
508	MONTE ARAZZECCA	TITOLARI DEL PERMESSO e relative quote di partecipazione (%)		PROVEDIMENTI CONCERNENTI IL PERMESSO			PERIODO DI VIGENZA	SCADENZA	AREA (Kmq)	UBICAZIONE DEL PERMESSO
		ENI (100) (r.u.)	Natura del provvedimento	Decorrenza	BUIG	1 ^o periodo				
			Conferimento	19/2/2001	XLV - 3	14/01/2009	286,94	ABRUZZO (189,44)		
			Assunzione quota	18/6/2001	XLV - 8			L'Aquila		
			Sospensione decorso temporale	22/4/2002	XLVII - 7			Chieti		
			Intestazione quota	1/12/2003	XLVIII - 3			MOLISE (97,5)		
			Determinazione scadenza vigenza	16/3/2004	XLVIII - 6			Isernia		
			Approvazione programma lavoro unitario	21/5/2004	XLVIII - 6					
		7/7/2006	Assunzione quota	16/5/2006	L - 8					
		26/11/2008	Sospensione decorso temporale	11/5/2008	LII - 12					
510	SAN VINCENZO	TITOLARI DEL PERMESSO e relative quote di partecipazione (%)		PROVEDIMENTI CONCERNENTI IL PERMESSO			PERIODO DI VIGENZA	SCADENZA	AREA (Kmq)	UBICAZIONE DEL PERMESSO
		PO VALLEY OPERATIONS PTY (67,5) (r.u.)	Natura del provvedimento	Decorrenza	BUIG	1 ^o periodo				
			Conferimento	19/2/2001	XLV - 3	19/02/2007	58,7	EMILIA ROMAGNA (58,7)		
			Trasferimento quote e nomina r.u.	17/2/2003	XLVII - 6			Bologna		
			Intestazione quota	1/12/2003	XLVIII - 3					
			Cambio intestazione quota	25/8/2004	XLIX - 6					
		17/12/2008	Trasferimento quota e nomina r.u.	29/10/2008	LIII - 1					
	Nota: Nota: Istanze presentate: - proroga Anno LI - N. 2; - concessione di coltivazione S. ALBERTO Anno L - N. 8; - sospensione del decorso temporale Anno LII - N. 6.									
512	TORRENTE NURE	TITOLARI DEL PERMESSO e relative quote di partecipazione (%)		PROVEDIMENTI CONCERNENTI IL PERMESSO			PERIODO DI VIGENZA	SCADENZA	AREA (Kmq)	UBICAZIONE DEL PERMESSO
		ENI (35) (r.u.)	Natura del provvedimento	Decorrenza	BUIG	1 ^a proroga				
		PETROCELTIC ELSA (55)	Conferimento	19/2/2001	XLV - 3	19/02/2010	527,7	EMILIA ROMAGNA (527,7)		
		PETROREP ITALIANA (10)	Trasferimento	3/8/2001	XLV - 11			Piacenza		
			Trasferimento quota	2/1/2002	XLVI - 4			Parma		
			Trasferimento quota e nomina r.u.	17/6/2003	XLVII - 12					
			Cambio intestazione quota	1/12/2004	XLIX - 7					
			Nomina r.u.	19/2/2007	LI - 12					
			1 ^a proroga e riduzione	19/2/2007	LI - 12					
			Trasferimento quota	28/12/2007	LII - 3					

ELENCO DEI PERMESSI DI RICERCA ACCORDATI NELLA TERRAFERMA - Aggiornamento 31/dicembre/2008

514	CODICE E DENOMINAZIONE DEL PERMESSO	TITOLARI DEL PERMESSO e relative quote di partecipazione (%)		PROVEDIMENTI CONCERNENTI IL PERMESSO			PERIODO DI VIGENZA	SCADENZA	AREA (Kmq)	UBICAZIONE DEL PERMESSO
		Data	Natura del provvedimento	Decorrenza	BUIG	1° proroga				
	CASCINA S. PIETRO Nota: Presentata istanza di concessione di coltivazione CASCINA CASTELLO pubblicata nel B.U.I.G. Anno L - N. 10.	20/2/2001	Natura del provvedimento Conferimento	20/2/2001	XLV - 3	1° proroga	20/02/2010	152,22	LOMBARDIA (152,22)	
		31/10/2007	1° proroga	20/2/2007	LI - 11				Milano Lodi Cremona Bergamo	
	517									
	CODOGNO									
		20/2/2001	Natura del provvedimento Conferimento	20/2/2001	XLV - 3	1° proroga	20/02/2010	450,4	EMILIA ROMAGNA (100)	
		25/3/2002	Trasferimento quota	27/9/2001	XLVI - 4				Placenza	
		25/3/2002	Trasferimento quota	2/1/2002	XLVI - 4				LOMBARDIA (350,4)	
		28/11/2003	Assunzione quote	1/9/2003	XLVII - 12				Pavia	
		12/2/2004	Cambio intestazione	1/12/2003	XLVIII - 3				Lodi	
		10/1/2007	Trasferimenti quote	3/5/2006	LI - 2				Cremona	
		11/4/2008	1° proroga e riduzione	20/7/2007	LII - 5					
	518									
	FINALE EMILIA Nota: Sospendo.									
		20/2/2001	Natura del provvedimento Conferimento	20/2/2001	XLV - 3	1° periodo	20/02/2007	744,55	EMILIA ROMAGNA (744,25)	
		18/6/2002	Trasferimento	23/4/2002	XLVI - 7				Modena Ferrara Bologna	
		16/3/2007	Sospensione decorso temporale	11/12/2006	LI - 4				VENETO (0,3) Rovigo	
	523									
	FIUME ARNONE Nota: Presentata istanza di proroga e di riduzione dell'area pubblicata nel B.U.I.G. Anno LII - N. 8.									
		10/7/2002	Natura del provvedimento Conferimento	10/7/2002	XLVI - 8	1° periodo	10/07/2008	358,22	LAZIO (358,22)	
		28/10/2004	Trasferimento quota e nomina r.u.	21/9/2004	XLVIII - 11				Roma	
		30/3/2007	Trasferimento quota e nomina r.u.	22/2/2007	LI - 4					
		19/6/2008	Trasferimento quota	27/2/2008	LII - 7					
	524									
	ORTONA Nota: Presentata istanza di proroga pubblicata nel B.U.I.G. Anno LII - N. 6 - Sospendo.									
		10/7/2002	Natura del provvedimento Conferimento	10/7/2002	XLVI - 8	1° periodo	10/07/2008	140,2	ABRUZZO (140,2)	
		9/7/2008	Sospensione decorso temporale	11/4/2008	LII - 8				Chieti	

ELENCO DEI PERMESSI DI RICERCA ACCORDATI NELLA TERRAFERMA - Aggiornamento 31/dicembre/2008

525	CODICE E DENOMINAZIONE DEL PERMESSO SAN MARCO Nota: Presentata: Istanza di concessione di coltivazione ABBADESSE pubblicata nel B.U.I.G. Anno XLIX - N. 5; Istanza di proroga pubblicata nel B.U.I.G. Anno LII - N. 5.	TITOLARI DEL PERMESSO e relative quote di partecipazione (%) GROVE ENERGY (100) (r.u.)	PROVEDIMENTI CONCERNENTI IL PERMESSO Data 10/7/2002 19/2/2003 27/10/2004 Natura del provvedimento Conferimento Trasferimento Trasferimento	PERIODO DI VIGENZA 1° periodo 10/07/2008	AREA (Kmq) 292,54	UBICAZIONE DEL PERMESSO EMILIA ROMAGNA (292,54) Ravenna Ferrara
526	CODICE E DENOMINAZIONE DEL PERMESSO VERCELLI Nota: Presentata istanza di proroga e di riduzione dell'area pubblicata nel B.U.I.G. Anno LII - N. 6.	TITOLARI DEL PERMESSO e relative quote di partecipazione (%) PETROCELTIC ELSA (50) (r.u.) ENI (50)	PROVEDIMENTI CONCERNENTI IL PERMESSO Data 10/7/2002 16/4/2003 30/6/2005 28/2/2008 Natura del provvedimento Conferimento Trasferimento quota Cambio intestazione quota Trasferimento quota e nomina r.u.	PERIODO DI VIGENZA 1° periodo 10/07/2008	AREA (Kmq) 717,89	UBICAZIONE DEL PERMESSO LOMBARDIA (215,45) Pavia PIEMONTE (502,44) Vercelli Novara Alessandria
528	CODICE E DENOMINAZIONE DEL PERMESSO COLLE GRANATA Nota: Presentata istanza di rinuncia pubblicata nel B.U.I.G. Anno LIII - N. 1.	TITOLARI DEL PERMESSO e relative quote di partecipazione (%) SOCIETA' COSTRUZIONE CONDOTTE (100) (r.u.)	PROVEDIMENTI CONCERNENTI IL PERMESSO Data 19/2/2003 11/4/2003 Natura del provvedimento Conferimento Rettifica	PERIODO DI VIGENZA 1° periodo 19/02/2009	AREA (Kmq) 61,38	UBICAZIONE DEL PERMESSO MOLISE (61,38) Campobasso
530	CODICE E DENOMINAZIONE DEL PERMESSO BORSANO	TITOLARI DEL PERMESSO e relative quote di partecipazione (%) PUMA PETROLEUM (100) (r.u.)	PROVEDIMENTI CONCERNENTI IL PERMESSO Data 26/11/2003 7/6/2007 Natura del provvedimento Conferimento Trasferimento	PERIODO DI VIGENZA 1° periodo 26/11/2009	AREA (Kmq) 317,86	UBICAZIONE DEL PERMESSO LOMBARDIA (317,86) Varese Milano Como
531	CODICE E DENOMINAZIONE DEL PERMESSO MONTE PALLANO	TITOLARI DEL PERMESSO e relative quote di partecipazione (%) FOREST - CMI (90) (r.u.) INTERGIE (10)	PROVEDIMENTI CONCERNENTI IL PERMESSO Data 13/2/2004 8/6/2006 8/6/2006 10/1/2007 Natura del provvedimento Conferimento Sospensione decorso temporale Trasferimento quota Determinazione scadenza vigenza	PERIODO DI VIGENZA 1° periodo 02/05/2010	AREA (Kmq) 35,72	UBICAZIONE DEL PERMESSO ABRUZZO (35,72) Chieti

ELENCO DEI PERMESSI DI RICERCA ACCORDATI NELLA TERRAFERMA - Aggiornamento 31/dicembre/2008

532	CODICE E DENOMINAZIONE DEL PERMESSO SAVIO	TITOLARI DEL PERMESSO e relative quote di partecipazione (%) NORTHERN PETROLEUM LIMITED (100) (r.u.)	PROVVEDIMENTI CONCERNENTI IL PERMESSO Data 13/2/2004 7/7/2006 Natura del provvedimento Conferimento Rettifica	PERIODO DI VIGENZA 1° periodo XLVIII - 3 L - 8	SCADENZA 13/02/2010	AREA (Kmq) 458,92	UBICAZIONE DEL PERMESSO EMILIA ROMAGNA (458,92) Rimini Ravenna Forlì
533	CODICE E DENOMINAZIONE DEL PERMESSO FIUME TARO	TITOLARI DEL PERMESSO e relative quote di partecipazione (%) ENI (100) (r.u.)	PROVVEDIMENTI CONCERNENTI IL PERMESSO Data 24/5/2004 9/5/2005 30/6/2005 11/4/2006 10/1/2007 Natura del provvedimento Conferimento Trasferimento quote e nomina r.u. Cambio intestazione quota Assunzione quota Assunzione quota	PERIODO DI VIGENZA 1° periodo XLVIII - 6 XLIX - 6 XLIX - 7 L - 5 LI - 2	SCADENZA 24/05/2010	AREA (Kmq) 443,8	UBICAZIONE DEL PERMESSO EMILIA ROMAGNA (443,8) Piacenza Parma
534	CODICE E DENOMINAZIONE DEL PERMESSO MASSA LOMBARDA	TITOLARI DEL PERMESSO e relative quote di partecipazione (%) FOREST - CMI (100) (r.u.)	PROVVEDIMENTI CONCERNENTI IL PERMESSO Data 24/5/2004 Natura del provvedimento Conferimento	PERIODO DI VIGENZA 1° periodo XLVIII - 6	SCADENZA 24/05/2010	AREA (Kmq) 397,87	UBICAZIONE DEL PERMESSO EMILIA ROMAGNA (397,87) Ravenna Ferrara Bologna
535	CODICE E DENOMINAZIONE DEL PERMESSO AGUGLIANO	TITOLARI DEL PERMESSO e relative quote di partecipazione (%) MEDOILGAS ITALIA (100) (r.u.)	PROVVEDIMENTI CONCERNENTI IL PERMESSO Data 8/10/2004 30/6/2005 16/4/2008 Natura del provvedimento Conferimento Trasferimento Intestazione	PERIODO DI VIGENZA 1° periodo XLVIII - 11 XLIX - 7 LII - 5	SCADENZA 08/10/2010	AREA (Kmq) 112,28	UBICAZIONE DEL PERMESSO MARCHE (112,28) Ancona
536	CODICE E DENOMINAZIONE DEL PERMESSO CERASA	TITOLARI DEL PERMESSO e relative quote di partecipazione (%) NORTHERN PETROLEUM LIMITED (100) (r.u.)	PROVVEDIMENTI CONCERNENTI IL PERMESSO Data 8/10/2004 7/7/2006 Natura del provvedimento Conferimento Rettifica	PERIODO DI VIGENZA 1° periodo XLVIII - 11 L - 8	SCADENZA 08/10/2010	AREA (Kmq) 382,3	UBICAZIONE DEL PERMESSO MARCHE (382,3) Pesaro Ancona
537	CODICE E DENOMINAZIONE DEL PERMESSO GUARDIA VOMANO	TITOLARI DEL PERMESSO e relative quote di partecipazione (%) MEDOILGAS ITALIA (100) (r.u.)	PROVVEDIMENTI CONCERNENTI IL PERMESSO Data 12/7/2005 16/4/2008 Natura del provvedimento Conferimento Intestazione	PERIODO DI VIGENZA 1° periodo XLIX - 8 LII - 5	SCADENZA 12/07/2011	AREA (Kmq) 91,09	UBICAZIONE DEL PERMESSO ABRUZZO (91,09) Teramo

ELENCO DEI PERMESSI DI RICERCA ACCORDATI NELLA TERRAFERMA - Aggiornamento 31/dicembre/2008

538	CODICE E DENOMINAZIONE DEL PERMESSO NIBBIA	TITOLARI DEL PERMESSO e relative quote di partecipazione (%) NORTHERN PETROLEUM LIMITED (100) (r.u.)	PROVVEDIMENTI CONCERNENTI IL PERMESSO Data 14/4/2005 Natura del provvedimento Conferimento	PERIODO DI VIGENZA 1° periodo 14/04/2011	AREA (Kmq) 253,4	UBICAZIONE DEL PERMESSO PIEMONTE (253,4) Novara
539	CODICE E DENOMINAZIONE DEL PERMESSO MONTALBANO	TITOLARI DEL PERMESSO e relative quote di partecipazione (%) MEDOILGAS CIVITA (40) (r.u.) VEGA OIL (30) GAS NATURAL EXPLORACION (30)	PROVVEDIMENTI CONCERNENTI IL PERMESSO Data 8/9/1953 11/4/2006 24/1/2007 19/6/2008 12/9/2008 31/10/2008 Natura del provvedimento Conferimento Cambio intestazione Trasferimento quota Trasferimento quota Trasferimento quota Nomina r.u.	PERIODO DI VIGENZA 1° periodo 08/09/2011	AREA (Kmq) 165,04	UBICAZIONE DEL PERMESSO BASILICATA (165,04) Matera
540	CODICE E DENOMINAZIONE DEL PERMESSO LONGASTRINO	TITOLARI DEL PERMESSO e relative quote di partecipazione (%) NORTHERN PETROLEUM LIMITED (100) (r.u.)	PROVVEDIMENTI CONCERNENTI IL PERMESSO Data 24/10/2005 Natura del provvedimento Conferimento	PERIODO DI VIGENZA 1° periodo 24/12/2011	AREA (Kmq) 139,72	UBICAZIONE DEL PERMESSO EMILIA ROMAGNA (139,72) Ravenna Ferrara
541	CODICE E DENOMINAZIONE DEL PERMESSO MONTEMARCIANO	TITOLARI DEL PERMESSO e relative quote di partecipazione (%) MEDOILGAS ITALIA (50) (r.u.) SARP (50)	PROVVEDIMENTI CONCERNENTI IL PERMESSO Data 24/2/2006 7/6/2007 16/4/2008 Natura del provvedimento Conferimento Trasferimento quota e nomina r.u. Cambio intestazione quota	PERIODO DI VIGENZA 1° periodo 24/02/2012	AREA (Kmq) 49,4	UBICAZIONE DEL PERMESSO MARCHE (49,4) Ancona
542	CODICE E DENOMINAZIONE DEL PERMESSO MASSERIA GAUDELLA	TITOLARI DEL PERMESSO e relative quote di partecipazione (%) MEDOILGAS ITALIA (100) (r.u.)	PROVVEDIMENTI CONCERNENTI IL PERMESSO Data 27/3/2006 16/4/2008 Natura del provvedimento Conferimento Intestazione	PERIODO DI VIGENZA 1° periodo 27/03/2012	AREA (Kmq) 154,21	UBICAZIONE DEL PERMESSO BASILICATA (154,21) Matera
543	CODICE E DENOMINAZIONE DEL PERMESSO CARISIO	TITOLARI DEL PERMESSO e relative quote di partecipazione (%) PETROCELTIC ELSA (95) (r.u.) SOCIETA' COSTRUZIONE CONDOTTE (5)	PROVVEDIMENTI CONCERNENTI IL PERMESSO Data 18/5/2006 28/2/2008 Natura del provvedimento Conferimento Trasferimento quota e nomina r.u.	PERIODO DI VIGENZA 1° periodo 18/05/2012	AREA (Kmq) 728	UBICAZIONE DEL PERMESSO PIEMONTE (728) Vercelli Novara Biella

ELENCO DEI PERMESSI DI RICERCA ACCORDATI NELLA TERRAFERMA - Aggiornamento 31/dicembre/2008

544	CODICE E DENOMINAZIONE DEL PERMESSO TORRENTE LA VELLA	TITOLARI DEL PERMESSO e relative quote di partecipazione (%) EDISON (60) (r.u.) MEDOILGAS ITALIA (40)	PROVVEDIMENTI CONCERNENTI IL PERMESSO Data 31/5/2006 3/8/2006 16/4/2008 Natura del provvedimento Conferimento Rettifica Cambio intestazione quota	BUIG L - 6 L - 9 LII - 5	PERIODO DI VIGENZA 1° periodo 31/05/2012	AREA (Kmq) 9,65	UBICAZIONE DEL PERMESSO BASILICATA (9,65) Matera
545	CODICE E DENOMINAZIONE DEL PERMESSO POSTA NUOVA	TITOLARI DEL PERMESSO e relative quote di partecipazione (%) VEGA OIL (100) (r.u.)	PROVVEDIMENTI CONCERNENTI IL PERMESSO Data 3/10/2006 Natura del provvedimento Conferimento	BUIG L - 11	PERIODO DI VIGENZA 1° periodo 03/10/2012	AREA (Kmq) 154,55	UBICAZIONE DEL PERMESSO PUGLIA (154,55) Foggia
546	CODICE E DENOMINAZIONE DEL PERMESSO BARDONE	TITOLARI DEL PERMESSO e relative quote di partecipazione (%) GAS PLUS ITALIANA (60) (r.u.) PETROREP ITALIANA (40)	PROVVEDIMENTI CONCERNENTI IL PERMESSO Data 21/5/2007 Natura del provvedimento Conferimento	BUIG LI - 6	PERIODO DI VIGENZA 1° periodo 21/05/2013	AREA (Kmq) 51,46	UBICAZIONE DEL PERMESSO EMILIA ROMAGNA (51,46) Parma
547	CODICE E DENOMINAZIONE DEL PERMESSO CIVITTAQUANA	TITOLARI DEL PERMESSO e relative quote di partecipazione (%) VEGA OIL (65) (r.u.) PETROCELTIC ELSA (35)	PROVVEDIMENTI CONCERNENTI IL PERMESSO Data 24/7/2007 12/9/2008 Natura del provvedimento Conferimento Trasferimento quota e nomina r.u.	BUIG LI - 8 LII - 10	PERIODO DI VIGENZA 1° periodo 24/07/2013	AREA (Kmq) 615,37	UBICAZIONE DEL PERMESSO ABRUZZO (615,37) Teramo Pescaia Chieti
548	CODICE E DENOMINAZIONE DEL PERMESSO CORANA	TITOLARI DEL PERMESSO e relative quote di partecipazione (%) ITALMIN EXPLORATION (100) (r.u.)	PROVVEDIMENTI CONCERNENTI IL PERMESSO Data 24/7/2007 Natura del provvedimento Conferimento	BUIG LI - 8	PERIODO DI VIGENZA 1° periodo 24/07/2013	AREA (Kmq) 476,23	UBICAZIONE DEL PERMESSO PIEMONTE (412,58) Alessandria LOMBARDIA (63,65) Pavia
682	CODICE E DENOMINAZIONE DEL PERMESSO SULMONA	TITOLARI DEL PERMESSO e relative quote di partecipazione (%) MEDOILGAS ITALIA (100) (r.u.)	PROVVEDIMENTI CONCERNENTI IL PERMESSO Data 14/8/2007 16/4/2008 Natura del provvedimento Conferimento Intestazione	BUIG LI - 9 LII - 5	PERIODO DI VIGENZA 1° periodo 14/08/2013	AREA (Kmq) 188,7	UBICAZIONE DEL PERMESSO ABRUZZO (188,7) L'Aquila
683	CODICE E DENOMINAZIONE DEL PERMESSO CORTE DEI SIGNORI	TITOLARI DEL PERMESSO e relative quote di partecipazione (%) ALEANNA RESOURCES (100) (r.u.)	PROVVEDIMENTI CONCERNENTI IL PERMESSO Data 28/3/2008 Natura del provvedimento Conferimento	BUIG LII - 4	PERIODO DI VIGENZA 1° periodo 28/03/2014	AREA (Kmq) 248,7	UBICAZIONE DEL PERMESSO EMILIA ROMAGNA (248,7) Ferrara

ELENCO DEI PERMESSI DI RICERCA ACCORDATI NELLA TERRAFERMA - Aggiornamento 31/dicembre/2008

684	CODICE E DENOMINAZIONE DEL PERMESSO MANDURIA	TITOLARI DEL PERMESSO e relative quote di partecipazione (%) ENI (100) (r.u.)	PROVVEDIMENTI CONCERNENTI IL PERMESSO Data 16/6/2008 Natura del provvedimento Conferimento	PERIODO DI VIGENZA LII - 7 1° periodo	SCADENZA 16/06/2014	AREA (Kmq) 959,4	UBICAZIONE DEL PERMESSO PUGLIA (959,4) Taranto Lecce
685	CODICE E DENOMINAZIONE DEL PERMESSO MASSAFRA	TITOLARI DEL PERMESSO e relative quote di partecipazione (%) ENI (100) (r.u.)	PROVVEDIMENTI CONCERNENTI IL PERMESSO Data 16/6/2008 Natura del provvedimento Conferimento	PERIODO DI VIGENZA LII - 7 1° periodo	SCADENZA 16/06/2014	AREA (Kmq) 956,2	UBICAZIONE DEL PERMESSO PUGLIA (956,2) Taranto Bari
686	CODICE E DENOMINAZIONE DEL PERMESSO SAMBUCHETO	TITOLARI DEL PERMESSO e relative quote di partecipazione (%) PETREN (100) (r.u.)	PROVVEDIMENTI CONCERNENTI IL PERMESSO Data 10/7/2008 Natura del provvedimento Conferimento	PERIODO DI VIGENZA LII - 8 1° periodo	SCADENZA 10/07/2014	AREA (Kmq) 147,35	UBICAZIONE DEL PERMESSO MARCHE (147,35) Macerata Ancona
687	CODICE E DENOMINAZIONE DEL PERMESSO FIUME BRUNA	TITOLARI DEL PERMESSO e relative quote di partecipazione (%) INDIPENDENT ENERGY SOLUTIONS (100) (r.u.)	PROVVEDIMENTI CONCERNENTI IL PERMESSO Data 8/8/2008 Natura del provvedimento Conferimento	PERIODO DI VIGENZA LII - 9 1° periodo	SCADENZA 08/08/2014	AREA (Kmq) 246,87	UBICAZIONE DEL PERMESSO TOSCANA (246,87) Grosseto
688	CODICE E DENOMINAZIONE DEL PERMESSO JOLANDA DI SAVOIA	TITOLARI DEL PERMESSO e relative quote di partecipazione (%) GEOGAS (100) (r.u.)	PROVVEDIMENTI CONCERNENTI IL PERMESSO Data 10/9/2008 Natura del provvedimento Conferimento	PERIODO DI VIGENZA LII - 10 1° periodo	SCADENZA 10/09/2014	AREA (Kmq) 119,5	UBICAZIONE DEL PERMESSO EMILIA ROMAGNA (119,5) Ferrara
689	CODICE E DENOMINAZIONE DEL PERMESSO ALTEDO	TITOLARI DEL PERMESSO e relative quote di partecipazione (%) COMPAGNIA GENERALE IDROCARBURI (100) (r.u.)	PROVVEDIMENTI CONCERNENTI IL PERMESSO Data 22/9/2008 Natura del provvedimento Conferimento	PERIODO DI VIGENZA LII - 10 1° periodo	SCADENZA 22/09/2014	AREA (Kmq) 190,87	UBICAZIONE DEL PERMESSO EMILIA ROMAGNA (190,87) Ferrara Bologna
690	CODICE E DENOMINAZIONE DEL PERMESSO CASALE COCCHI	TITOLARI DEL PERMESSO e relative quote di partecipazione (%) GROVE ENERGY (100) (r.u.)	PROVVEDIMENTI CONCERNENTI IL PERMESSO Data 22/9/2008 Natura del provvedimento Conferimento	PERIODO DI VIGENZA LII - 10 1° periodo	SCADENZA 22/09/2014	AREA (Kmq) 2,45	UBICAZIONE DEL PERMESSO EMILIA ROMAGNA (2,45) Ravenna

ELENCO DEI PERMESSI DI RICERCA ACCORDATI NELLA TERRAFERMA - Aggiornamento 31/dicembre/2008

691	CODICE E DENOMINAZIONE DEL PERMESSO LA PROSPERA	TITOLARI DEL PERMESSO e relative quote di partecipazione (%) NORTHSUN ITALIA (100) (r.u.)	PROVVEDIMENTI CONCERNENTI IL PERMESSO Natura del provvedimento Conferimento	Data 22/9/2008	PERIODO DI VIGENZA 1° periodo	SCADENZA 22/09/2014	AREA (Kmq) 104,87	UBICAZIONE DEL PERMESSO EMILIA ROMAGNA (104,87) Ferrara
692	CODICE E DENOMINAZIONE DEL PERMESSO SANTA MARGHERITA	TITOLARI DEL PERMESSO e relative quote di partecipazione (%) SVILUPPO RISORSE NATURALI (100) (r.u.)	PROVVEDIMENTI CONCERNENTI IL PERMESSO Natura del provvedimento Conferimento	Data 22/9/2008	PERIODO DI VIGENZA 1° periodo	SCADENZA 22/09/2014	AREA (Kmq) 308,83	UBICAZIONE DEL PERMESSO EMILIA ROMAGNA (308,83) Parma
693	CODICE E DENOMINAZIONE DEL PERMESSO TERRA DEL SOLE	TITOLARI DEL PERMESSO e relative quote di partecipazione (%) NORTHSUN ITALIA (100) (r.u.)	PROVVEDIMENTI CONCERNENTI IL PERMESSO Natura del provvedimento Conferimento	Data 22/9/2008	PERIODO DI VIGENZA 1° periodo	SCADENZA 22/09/2014	AREA (Kmq) 214,85	UBICAZIONE DEL PERMESSO EMILIA ROMAGNA (214,85) Ravenna Forlì-Cesena
694	CODICE E DENOMINAZIONE DEL PERMESSO CASE SPARSE	TITOLARI DEL PERMESSO e relative quote di partecipazione (%) PETROCELTIC ELSA (100) (r.u.)	PROVVEDIMENTI CONCERNENTI IL PERMESSO Natura del provvedimento Conferimento	Data 7/10/2008	PERIODO DI VIGENZA 1° periodo	SCADENZA 07/10/2014	AREA (Kmq) 24,2	UBICAZIONE DEL PERMESSO PIEMONTE (11,6) Novara LOMBARDIA (12,6) Pavia
695	CODICE E DENOMINAZIONE DEL PERMESSO NIBBIANO	TITOLARI DEL PERMESSO e relative quote di partecipazione (%) EDISON (100) (r.u.)	PROVVEDIMENTI CONCERNENTI IL PERMESSO Natura del provvedimento Conferimento	Data 29/10/2008	PERIODO DI VIGENZA 1° periodo	SCADENZA 29/10/2014	AREA (Kmq) 746,49	UBICAZIONE DEL PERMESSO EMILIA ROMAGNA (402,91) Piacenza LOMBARDIA (343,58) Pavia
696	CODICE E DENOMINAZIONE DEL PERMESSO TORRENTE PARMA	TITOLARI DEL PERMESSO e relative quote di partecipazione (%) EDISON (100) (r.u.)	PROVVEDIMENTI CONCERNENTI IL PERMESSO Natura del provvedimento Conferimento	Data 29/10/2008	PERIODO DI VIGENZA 1° periodo	SCADENZA 29/10/2014	AREA (Kmq) 666,22	UBICAZIONE DEL PERMESSO EMILIA ROMAGNA (666,2) Reggio Emilia Parma TOSCANA (0,02) Massa Carrara

ELENCO DEI PERMESSI DI RICERCA ACCORDATI NELLA TERRAFERMA - Aggiornamento 31/dicembre/2008

697

CODICE E DENOMINAZIONE DEL PERMESSO	TITOLARI DEL PERMESSO e relative quote di partecipazione (%)	PROVEDIMENTI CONCERNENTI IL PERMESSO		PERIODO DI VIGENZA	SCADENZA	AREA (Kmq)	UBICAZIONE DEL PERMESSO
		Data	Decorrenza				
PODERE GALLINA	PO VALLEY OPERATIONS PTY (100) (r.u.)	2/12/2008	Natura del provvedimento Conferimento 2/12/2008	1° periodo	02/12/2014	506,2	EMILIA ROMAGNA (506,2) Ferrara Bologna

ELENCO DEI PERMESSI DI RICERCA ACCORDATI NEL SOTTOFONDO MARINO - Aggiornamento 31/dicembre/2008

PERMESSI DI RICERCA ACCORDATI NEL SOTTOFONDO MARINO

Leggi 11 gennaio 1957, n. 6, 21 luglio 1967, n. 613 e successive modificazioni, 9 gennaio 1991, n. 9 e Decreto Legislativo 25 novembre 1996, n. 625

Nel sottofondo marino sono vigenti n. 27 PERMESSI DI RICERCA per complessivi 12825,4 Km²

Zona marina	Numero permessi	Superficie (Km ²)
ZONA A	7	1.257,64
ZONA B	4	1.174,53
ZONA C	3	1.805,73
ZONA D	0	393,43
ZONA E	1	724,37
ZONA F	3	1.823,38
ZONA G	9	5.646,32

Nota:

Nel caso di titoli afferenti a due o più zone finitime, a ciascuna di tali zone viene attribuita la parte di area del titolo minerario ad essa afferente e l'unità mineraria viene attribuita alla zona cui compete la parte maggiore dell'area del titolo medesimo

ELENCO DEI PERMESSI DI RICERCA ACCORDATI NEL SOTTOFONDO MARINO - Aggiornamento 31/dicembre/2008

656	CODICE E DENOMINAZIONE DEL PERMESSO	TITOLARI DEL PERMESSO e relative quote di partecipazione (%)	PROVEDIMENTI CONCERNENTI IL PERMESSO		PERIODO DI VIGENZA	SCADENZA	AREA (Kmq)	UBICAZIONE DEL PERMESSO			
			Data	Natura del provvedimento							
G.R.14.AG		ENI (60) (r.u.) EDISON (40)	8/11/1999	Natura del provvedimento	Decorrenza	08/11/2011	408,78	ZONA G (404,26) ZONA C (4,52)			
			8/11/1999	Conferimento	8/11/1999	2ª proroga					
			23/4/2001	Trasferimento quote	24/1/2001	XLIII - 12					
			25/3/2002	Trasferimento quota	27/9/2001	XLV - 5					
			25/3/2002	Trasferimento quota	2/1/2002	XLVI - 4					
			19/9/2003	Approvazione programma lavoro unitario	19/9/2003	XLVI - 4					
			12/2/2004	Intestazione quota	1/12/2003	XLVII - 10					
			30/6/2005	Cambio intestazione quota	1/12/2004	XLVIII - 3					
			2/11/2005	Approvazione programma lavoro unitario	2/11/2005	XLIX - 7					
			2/11/2005	Approvazione programma lavoro unitario	2/11/2005	XLIX - 12					
			27/1/2006	1ª proroga e riduzione	8/11/2005	XLIX - 12					
			12/11/2008	Trasferimento quota e nomina r.u.	25/10/2005	L - 2					
12/11/2008	2ª proroga e riduzione	8/11/2008	LII - 12								
657	CODICE E DENOMINAZIONE DEL PERMESSO	TITOLARI DEL PERMESSO e relative quote di partecipazione (%)	PROVEDIMENTI CONCERNENTI IL PERMESSO		PERIODO DI VIGENZA	SCADENZA	AREA (Kmq)	UBICAZIONE DEL PERMESSO			
			Data	Natura del provvedimento					Decorrenza	BUIG	
			G.R.13.AG		ENI (60) (r.u.) EDISON (40)	9/11/1999	Natura del provvedimento	Decorrenza	09/11/2011	423,09	ZONA G (393,85) ZONA C (29,24)
						9/11/1999	Conferimento	9/11/1999	2ª proroga		
						20/4/2001	Trasferimento quote	24/1/2001	XLIII - 12		
						25/3/2002	Trasferimento quota	27/9/2001	XLV - 5		
						25/3/2002	Trasferimento quota	2/1/2002	XLVI - 4		
						19/9/2003	Approvazione programma lavoro unitario	19/9/2003	XLVI - 4		
						12/2/2004	Intestazione quota	1/12/2003	XLVII - 10		
						30/6/2005	Cambio intestazione quota	1/12/2004	XLVIII - 3		
						31/10/2005	Approvazione programma lavoro unitario	31/10/2005	XLIX - 7		
						31/10/2005	Approvazione programma lavoro unitario	31/10/2005	XLIX - 12		
31/10/2005	1ª proroga e riduzione	9/11/2005				XLIX - 12					
30/1/2006	Trasferimento quota e nomina r.u.	25/10/2005				L - 2					
12/11/2008	2ª proroga e riduzione	9/11/2008	LII - 12								
659	CODICE E DENOMINAZIONE DEL PERMESSO	TITOLARI DEL PERMESSO e relative quote di partecipazione (%)	PROVEDIMENTI CONCERNENTI IL PERMESSO		PERIODO DI VIGENZA	SCADENZA	AREA (Kmq)	UBICAZIONE DEL PERMESSO			
			Data	Natura del provvedimento					Decorrenza	BUIG	
			B.R263.ET		ENI (100) (r.u.)	26/11/1999	Natura del provvedimento	Decorrenza	26/11/2008	347,3	ZONA B (347,3)
						26/11/1999	Conferimento	26/11/1999	1ª proroga		
12/5/2003	Assunzione quota	29/4/2003				XLIII - 12					
31/1/2006	1ª proroga e riduzione	26/11/2005				XLVII - 6					
663	CODICE E DENOMINAZIONE DEL PERMESSO	TITOLARI DEL PERMESSO e relative quote di partecipazione (%)	PROVEDIMENTI CONCERNENTI IL PERMESSO		PERIODO DI VIGENZA	SCADENZA	AREA (Kmq)	UBICAZIONE DEL PERMESSO			
			Data	Natura del provvedimento					Decorrenza	BUIG	
B.R266.AG		ENI (100) (r.u.)	4/5/2001	Natura del provvedimento	Decorrenza	04/05/2007	429,3	ZONA B (429,3)			
			4/5/2001	Conferimento	4/5/2001	1º periodo					

Nota: Presentata istanza di proroga e di riduzione dell'area pubblicata nel B.U.I.G. Anno LI - N. 4.

ELENCO DEI PERMESSI DI RICERCA ACCORDATI NEL SOTTOFONDO MARINO - Aggiornamento 31/dicembre/2008

665	CODICE E DENOMINAZIONE DEL PERMESSO F.R38.AG	TITOLARI DEL PERMESSO e relative quote di partecipazione (%) ENI (100) (r.u.)	PROVVEDIMENTI CONCERNENTI IL PERMESSO Data 30/4/2002 26/3/2003 Natura del provvedimento Conferimento Assunzione quota	PERIODO DI VIGENZA 1° periodo 30/04/2008	AREA (Kmq) 747,67	UBICAZIONE DEL PERMESSO ZONA F (712,05) ZONA D (35,62)
667	CODICE E DENOMINAZIONE DEL PERMESSO G.R15.PU Nota: Sospeso.	TITOLARI DEL PERMESSO e relative quote di partecipazione (%) AUDAX ENERGY (100) (r.u.)	PROVVEDIMENTI CONCERNENTI IL PERMESSO Data 12/11/2002 22/4/2003 27/10/2004 6/8/2008 17/11/2008 Natura del provvedimento Conferimento Trasferimento Trasferimento Trasferimento Sospensione decorso temporale	PERIODO DI VIGENZA 1° periodo 12/11/2008	AREA (Kmq) 657,19	UBICAZIONE DEL PERMESSO ZONA G (657,19)
668	CODICE E DENOMINAZIONE DEL PERMESSO C.R146.NP	TITOLARI DEL PERMESSO e relative quote di partecipazione (%) NORTHERN PETROLEUM LIMITED (100) (r.u.)	PROVVEDIMENTI CONCERNENTI IL PERMESSO Data 28/9/2004 4/7/2006 Natura del provvedimento Conferimento Rettifica	PERIODO DI VIGENZA 1° periodo 28/09/2010	AREA (Kmq) 620,31	UBICAZIONE DEL PERMESSO ZONA C (620,31)
669	CODICE E DENOMINAZIONE DEL PERMESSO C.R147.NP	TITOLARI DEL PERMESSO e relative quote di partecipazione (%) NORTHERN PETROLEUM LIMITED (100) (r.u.)	PROVVEDIMENTI CONCERNENTI IL PERMESSO Data 30/9/2004 Natura del provvedimento Conferimento	PERIODO DI VIGENZA 1° periodo 30/09/2010	AREA (Kmq) 637,18	UBICAZIONE DEL PERMESSO ZONA C (452,18) ZONA G (185)
670	CODICE E DENOMINAZIONE DEL PERMESSO E.R51.NP	TITOLARI DEL PERMESSO e relative quote di partecipazione (%) NORTHERN PETROLEUM LIMITED (100) (r.u.)	PROVVEDIMENTI CONCERNENTI IL PERMESSO Data 4/10/2004 4/7/2006 Natura del provvedimento Conferimento Rettifica	PERIODO DI VIGENZA 1° periodo 04/10/2010	AREA (Kmq) 724,37	UBICAZIONE DEL PERMESSO ZONA E (724,37)
671	CODICE E DENOMINAZIONE DEL PERMESSO B.R268.RG	TITOLARI DEL PERMESSO e relative quote di partecipazione (%) VEGA OIL (60) (r.u.) PETROCELTIC ELSA (40)	PROVVEDIMENTI CONCERNENTI IL PERMESSO Data 24/3/2005 11/4/2006 6/11/2006 Natura del provvedimento Conferimento Cambio intestazione Trasferimento quota e nomina r.u.	PERIODO DI VIGENZA 1° periodo 24/03/2011	AREA (Kmq) 126,68	UBICAZIONE DEL PERMESSO ZONA B (126,68)
672	CODICE E DENOMINAZIONE DEL PERMESSO G.R17.NP	TITOLARI DEL PERMESSO e relative quote di partecipazione (%) NORTHERN PETROLEUM LIMITED (100) (r.u.)	PROVVEDIMENTI CONCERNENTI IL PERMESSO Data 24/3/2005 4/7/2006 Natura del provvedimento Conferimento Rettifica	PERIODO DI VIGENZA 1° periodo 24/03/2011	AREA (Kmq) 708,62	UBICAZIONE DEL PERMESSO ZONA G (708,62)

ELENCO DEI PERMESSI DI RICERCA ACCORDATI NEL SOTTOFONDO MARINO - Aggiornamento 31/dicembre/2008

673	CODICE E DENOMINAZIONE DEL PERMESSO B.R269.GC	TITOLARI DEL PERMESSO e relative quote di partecipazione (%) MEDOILGAS ITALIA (100) (r.u.)	PROVVEDIMENTI CONCERNENTI IL PERMESSO Data 5/5/2005 28/7/2005 16/4/2008 Natura del provvedimento Conferimento Trasferimento Intestazione	PERIODO DI VIGENZA 1° periodo 05/05/2011	AREA (Kmq) 271,25	UBICAZIONE DEL PERMESSO ZONA B (271,25)
674	CODICE E DENOMINAZIONE DEL PERMESSO G.R18.NP	TITOLARI DEL PERMESSO e relative quote di partecipazione (%) NORTHERN PETROLEUM LIMITED (100) (r.u.)	PROVVEDIMENTI CONCERNENTI IL PERMESSO Data 10/5/2005 4/7/2006 Natura del provvedimento Conferimento Rettifica	PERIODO DI VIGENZA 1° periodo 10/05/2011	AREA (Kmq) 736,88	UBICAZIONE DEL PERMESSO ZONA G (736,88)
675	CODICE E DENOMINAZIONE DEL PERMESSO G.R19.NP	TITOLARI DEL PERMESSO e relative quote di partecipazione (%) NORTHERN PETROLEUM LIMITED (100) (r.u.)	PROVVEDIMENTI CONCERNENTI IL PERMESSO Data 11/5/2005 4/7/2006 Natura del provvedimento Conferimento Rettifica	PERIODO DI VIGENZA 1° periodo 11/05/2011	AREA (Kmq) 709,61	UBICAZIONE DEL PERMESSO ZONA G (709,61)
676	CODICE E DENOMINAZIONE DEL PERMESSO C.R148.VG	TITOLARI DEL PERMESSO e relative quote di partecipazione (%) VEGA OIL (100) (r.u.)	PROVVEDIMENTI CONCERNENTI IL PERMESSO Data 27/11/2006 Natura del provvedimento Conferimento	PERIODO DI VIGENZA 1° periodo 27/11/2012	AREA (Kmq) 336,98	UBICAZIONE DEL PERMESSO ZONA C (336,98)
677	CODICE E DENOMINAZIONE DEL PERMESSO G.R20.NP	TITOLARI DEL PERMESSO e relative quote di partecipazione (%) NORTHERN PETROLEUM LIMITED (100) (r.u.)	PROVVEDIMENTI CONCERNENTI IL PERMESSO Data 14/2/2007 Natura del provvedimento Conferimento	PERIODO DI VIGENZA 1° periodo 14/02/2013	AREA (Kmq) 743,81	UBICAZIONE DEL PERMESSO ZONA C (230,2) ZONA G (513,61)
678	CODICE E DENOMINAZIONE DEL PERMESSO G.R21.NP	TITOLARI DEL PERMESSO e relative quote di partecipazione (%) NORTHERN PETROLEUM LIMITED (100) (r.u.)	PROVVEDIMENTI CONCERNENTI IL PERMESSO Data 14/2/2007 Natura del provvedimento Conferimento	PERIODO DI VIGENZA 1° periodo 14/02/2013	AREA (Kmq) 742,7	UBICAZIONE DEL PERMESSO ZONA G (742,7)
679	CODICE E DENOMINAZIONE DEL PERMESSO G.R22.NP	TITOLARI DEL PERMESSO e relative quote di partecipazione (%) NORTHERN PETROLEUM LIMITED (100) (r.u.)	PROVVEDIMENTI CONCERNENTI IL PERMESSO Data 14/2/2007 Natura del provvedimento Conferimento	PERIODO DI VIGENZA 1° periodo 14/02/2013	AREA (Kmq) 726,9	UBICAZIONE DEL PERMESSO ZONA C (132,3) ZONA G (594,6)

ELENCO DEI PERMESSI DI RICERCA ACCORDATI NEL SOTTOFONDO MARINO - Aggiornamento 31/dicembre/2008

680

CODICE E DENOMINAZIONE DEL PERMESSO	TITOLARI DEL PERMESSO e relative quote di partecipazione (%)	PROVEDIMENTI CONCERNENTI IL PERMESSO		PERIODO DI VIGENZA	SCADENZA	AREA (Kmq)	UBICAZIONE DEL PERMESSO
		Data	Natura del provvedimento				
F.R39.NP	NORTHERN PETROLEUM LIMITED (100) (r.u.)	21/6/2007	Conferimento	1° periodo	21/06/2013	734,5	ZONA D (135) ZONA F (599,5)

681

CODICE E DENOMINAZIONE DEL PERMESSO	TITOLARI DEL PERMESSO e relative quote di partecipazione (%)	PROVEDIMENTI CONCERNENTI IL PERMESSO		PERIODO DI VIGENZA	SCADENZA	AREA (Kmq)	UBICAZIONE DEL PERMESSO
		Data	Natura del provvedimento				
F.R40.NP	NORTHERN PETROLEUM LIMITED (100) (r.u.)	22/6/2007	Conferimento	1° periodo	22/06/2013	734,64	ZONA D (222,81) ZONA F (511,83)

ELENCO DELLE CONCESSIONI DI COLTIVAZIONE ACCORDATE NELLA TERRAFERMA - Aggiornamento 31/dicembre/2008

CONCESSIONI DI COLTIVAZIONE ACCORDATE NELLA TERRAFERMA

Leggi 21 luglio 1967, n. 613 e successive modificazioni, 9 gennaio 1991, n. 9 e Decreto Legislativo 25 novembre 1996, n. 625

Nella terraferma sono vigenti n. 118 CONCESSIONI DI COLTIVAZIONE per complessivi 8653,89 Km²

Regione	Numero concessioni	Superficie (Km ²)
ABRUZZO	6	491,20
BASILICATA	21	2.120,89
CALABRIA	2	103,43
EMILIA ROMAGNA	35	1.597,15
LAZIO	1	41,14
LOMBARDIA	13	988,15
MARCHE	18	1.166,61
MOLISE	4	336,19
PIEMONTE	1	77,71
PUGLIA	14	1.253,31
TOSCANA	2	307,84
VENETO	1	164,32
ZONA A	0	5,95

Nota:

Nel caso di titoli afferenti a due o più regioni limitime, a ciascuna di tali regioni viene attribuita la parte di area del titolo minerario ad essa afferente e l'unità mineraria viene attribuita alla regione cui compete la parte maggiore dell'area del titolo medesimo

ELENCO DELLE CONCESSIONI DI COLTIVAZIONE ACCORDATE NELLA TERRAFERMA - Aggiornamento 31/dicembre/2008

CODICE E DENOMINAZIONE DELLA CONCESSIONE	TITOLARI DELLA CONCESSIONE e relative quote di partecipazione (%)	PROVVEDIMENTI CONCERNENTI LA CONCESSIONE			PERIODO DI VIGENZA	SCADENZA	AREA (Kmq)	UBICAZIONE DELLA CONCESSIONE
		Data	Natura del provvedimento	Decorrenza				
712 CA' BELLAVISTA	LAZZI GAS (100) (r.u.)	26/4/1960 24/5/1963 18/3/1980 1/4/1994 1/4/1994 20/8/1998 3/6/2003 24/6/2008	Natura del provvedimento Conferimento Assoggettamento R.D. 1443/27 Rinnovo Rinnovo Cambio intestazione Riassoggettamento L. 6/57 Proroga Proroga	Decorrenza 26/4/1960 23/8/1962 26/4/1980 26/1/1990 28/11/1990 1/1/1997 26/1/2000 25/1/2005	-	26/01/2010	1,54	EMILIA ROMAGNA (1,54) Bologna
713								
718 GAGGIOLA	LAZZI GAS (100) (r.u.)	30/4/1960 24/5/1963 18/3/1980 1/4/1994 1/4/1994 20/8/1998	Natura del provvedimento Conferimento Assoggettamento R.D. 1443/27 Rinnovo Rinnovo Cambio intestazione Riassoggettamento L. 6/57	Decorrenza 30/4/1960 23/8/1962 30/4/1980 30/4/1990 28/11/1990 1/1/1997	-	30/04/2010	9,06	EMILIA ROMAGNA (9,06) Bologna
715 MOLINAZZO	LAZZI GAS (100) (r.u.)	5/12/1979 1/10/1990 1/4/1994 20/8/1998 3/6/2003 24/6/2008	Natura del provvedimento Conferimento Rinnovo Cambio intestazione Riassoggettamento L. 6/57 Proroga Proroga	Decorrenza 5/12/1979 5/12/1989 28/11/1990 1/1/1997 5/12/1999 6/12/2004	-	05/12/2009	2,2238	EMILIA ROMAGNA (2,2238) Bologna
725 SALSOMAGGIORE II	LAZZI GAS (100) (r.u.)	8/6/1893 4/10/1910 4/3/1917 25/9/1939 20/8/1998	Natura del provvedimento Conferimento Ampliamento Passaggio al Demanio Ampliamento Assoggettamento L. 6/57	Decorrenza 8/6/1893 4/10/1910 4/3/1917 25/9/1939 1/1/1997	-	24/09/2038	9,5472	EMILIA ROMAGNA (9,5472) Parma
726 SALSOMAGGIORE I	LAZZI GAS (100) (r.u.)	11/7/1897 20/8/1998	Natura del provvedimento Conferimento Assoggettamento L. 6/57	Decorrenza 11/7/1897 1/1/1997	-		4,3667	EMILIA ROMAGNA (4,3667) Parma

ELENCO DELLE CONCESSIONI DI COLTIVAZIONE ACCORDATE NELLA TERRAFERMA - Aggiornamento 31/dicembre/2008

CODICE E DENOMINAZIONE DELLA CONCESSIONE	TITOLARI DELLA CONCESSIONE e relative quote di partecipazione (%) ENI (100) (r.u.)	PROVVEDIMENTI CONCERNENTI LA CONCESSIONE			PERIODO DI VIGENZA	SCADENZA	AREA (Kmq)	UBICAZIONE DELLA CONCESSIONE
		Data	Natura del provvedimento	Decorrenza				
730 RAPAGNANO		17/4/1960	Natura del provvedimento Conferimento	17/4/1960	-	17/04/2010	8,49	MARCHE (8,49) Ascoli Piceno
		24/5/1963	Cambio intestazione	31/12/1962				
		6/8/1993	Proroga	17/4/1990	XXXVII - 9			
		29/5/1997	Modifica programma sviluppo	29/5/1997	XLI - 7			
		29/10/1997	Retifica	29/5/1997	XLI - 11			
		13/2/1998	Cambio intestazione	1/1/1998	XLII - 3			
		7/5/2001	Proroga	17/4/2000	XLV - 6			
		6/6/2006	Proroga	17/4/2005	L - 7			
731								
CASA BALLEANI								
		10/5/1960	Natura del provvedimento Conferimento	10/5/1960	IV - 8			
		24/5/1963	Cambio intestazione	31/12/1962	VII - 8			
		6/8/1993	Proroga	10/5/1990	XXXVII - 9			
		15/9/1995	Trasferimento titolarità	3/5/1995	XXXIX - 10			
		2/4/1996	Modifica programma lavoro	2/4/1996	XL - 5			
		9/5/1996	Cambio intestazione	1/3/1996	XL - 6			
		31/1/1999	Proroga	10/5/2000	XLIII - 12			
		12/2/2004	Cambio intestazione	1/1/2004	XLVIII - 3			
		20/7/2004	Cambio intestazione	18/5/2004	XLVIII - 8			
		23/8/2006	Proroga	10/5/2005	L - 9			Ancona
749								
POGGIO CASTIONE								
		22/1/1962	Natura del provvedimento Conferimento	22/1/1962	VI - 4			
		3/4/1971	Trasferimento quota	3/4/1971	XV - 7			
		16/12/1985	Cambio intestazione	16/12/1985	XXX - 1			
		9/9/1993	Proroga	22/1/1992	XXXVII - 10			
		27/11/2003	Proroga	22/1/2002	XLVIII - 1			
		17/4/2007	Trasferimento	23/11/2006	LI - 5			EMILIA ROMAGNA (1,1518) Parma
751								
NOVA SIRI SCALO								
		24/5/1963	Natura del provvedimento Conferimento	24/5/1963	VII - 7			
		23/5/1966	Riduzione	23/5/1966	XI - 2			
		20/2/1991	Trasferimento titolarità	20/2/1991	XXXV - 8			
		30/3/1992	Modifica programma lavoro	30/3/1992	XXXVI - 5			
		20/10/1993	Proroga	24/5/1993	XXXVII - 12			
		9/5/1996	Cambio intestazione	1/1/1996	XL - 6			
		9/5/1996	Cambio intestazione	1/3/1996	XL - 6			
		12/2/2004	Cambio intestazione	1/1/2004	XLVIII - 3			
		20/7/2004	Cambio intestazione	18/5/2004	XLVIII - 8			BASILICATA (7,5) Matera

ELENCO DELLE CONCESSIONI DI COLTIVAZIONE ACCORDATE NELLA TERRAFERMA - Aggiornamento 31/dicembre/2008

CODICE E DENOMINAZIONE DELLA CONCESSIONE	TITOLARI DELLA CONCESSIONE e relative quote di partecipazione (%)	PROVVEDIMENTI CONCERNENTI LA CONCESSIONE				PERIODO DI VIGENZA	SCADENZA	AREA (Kmq)	UBICAZIONE DELLA CONCESSIONE
		Data	Natura del provvedimento	Decorrenza	BUIG				
762 SEDIA D'ORLANDO	ENI (100) (r.u.)	13/2/1965	Natura del provvedimento	Decorrenza	IX - 7	-	13/02/2005	4,22	PUGLIA (4,22) Foggia
	Nota: Presentata istanza di proroga pubblicata nel B.U.I.G. - Anno XLVIII - N. 3.	13/2/1998	Conferimento	1/1/1985	XXI - 8				
		16/3/1999	Cambio intestazione	17/9/1996	XXXI - 3				
		16/3/1999	Proroga	1/7/1989	XXXV - 12				
		16/3/1999	Modifica programma sviluppo	19/6/1991	XXXVI - 11				
				1/8/1992	XXXVII - 10				
				4/11/1992	XXXVII - 10				
				1/12/2003	XLVIII - 3				
779									
MANCHE DI CIMALIA	EDISON (100) (r.u.)	15/4/1967	Natura del provvedimento	Decorrenza	BUIG	-	17/09/2006	30	CALABRIA (30) Cosenza Catanzaro
	Nota: Presentata istanza di proroga pubblicata nel B.U.I.G. - Anno XLIX - N. 10.	2/7/1985	Conferimento	1/1/1985	XI - 7				
		11/2/1987	Cambio intestazione	17/9/1996	XXXI - 3				
		22/4/1991	Proroga	1/7/1989	XXXV - 12				
		12/5/1992	Trasferimento titolarità	19/6/1991	XXXVI - 11				
		2/9/1993	Cambio intestazione	1/8/1992	XXXVII - 10				
		2/9/1993	Trasferimento titolarità	4/11/1992	XXXVII - 10				
		12/2/2004	Cambio intestazione	1/12/2003	XLVIII - 3				
783									
GARAGUSO	EDISON (50,33333333) (r.u.) GAS PLUS ITALIANA (49,66666667)	7/6/1969	Natura del provvedimento	Decorrenza	BUIG	-	07/06/2009	69,62	BASILICATA (69,62) Matera
	Nota: Presentata istanza di proroga pubblicata nel B.U.I.G. - Anno LII - N. 7.	20/1/1978	Conferimento	7/6/1969	XIII - 8				
		16/5/1978	Estensione titolarità	20/1/1978	XXII - 8				
		22/1/1981	Cambio intestazione quota	27/11/1978	XXIII - 8				
		16/7/1985	Estensione titolarità	22/1/1981	XXV - 4				
		15/5/1987	Cambio intestazione quota	1/1/1985	XXIX - 10				
		20/6/1990	Cambio intestazione quota	1/12/1986	XXXI - 9				
		12/5/1992	Trasferimento quota	1/7/1989	XXXV - 5				
		4/8/1993	Proroga	7/6/1999	XXXV - 5				
		2/9/1993	Cambio intestazione quota	19/6/1991	XXXVI - 11				
		2/9/1993	Cambio intestazione quota	23/4/1992	XXXVII - 10				
		9/5/1996	Trasferimento quota e nomina r.u.	1/8/1992	XXXVII - 10				
		23/11/1998	Cambio intestazione quota	4/11/1992	XXXVII - 10				
		1/5/1999	Cambio intestazione quota	1/3/1996	XL - 6				
		20/3/2000	Cambio intestazione quota	29/6/1998	XLII - 12				
		18/9/2001	Cambio intestazione quota	1/7/1999	XLIII - 10				
		12/2/2004	Cambio intestazione quota	1/1/2000	XLIV - 4				
		12/2/2004	Cambio intestazione quota	1/10/2000	XLV - 5				
		20/7/2004	Trasferimento quota	29/6/2001	XLV - 10				
			Intestazione quota	1/12/2003	XLVIII - 3				
			Cambio intestazione quota	1/1/2004	XLVIII - 3				
			Cambio intestazione quota	18/5/2004	XLVIII - 8				

ELENCO DELLE CONCESSIONI DI COLTIVAZIONE ACCORDATE NELLA TERRAFERMA - Aggiornamento 31/dicembre/2008

CODICE E DENOMINAZIONE DELLA CONCESSIONE	TITOLARI DELLA CONCESSIONE e relative quote di partecipazione (%)	PROVVEDIMENTI CONCERNENTI LA CONCESSIONE		PERIODO DI VIGENZA	SCADENZA	AREA (Kmq)	UBICAZIONE DELLA CONCESSIONE				
		Data	Natura del provvedimento					Decorrenza	BUIG		
790 COLLE DI LAURO Nota: Presentata: - istanza di proroga pubblicata nel B.U.I.G. Anno XLVII - N. 10; - istanza di proroga pubblicata nel B.U.I.G. Anno LII - N. 10.	EDISON (62,42) (r.u.) GAS PLUS ITALIANA (25,08) ENI (12,5)	9/10/1972	Unificazione	9/10/1972	XVII - 3	33,6248	MOLISE (33,6248) Campobasso				
		8/3/1978	Estensione titolarità	8/3/1978	XXII - 4						
		18/5/1979	Cambio intestazione quota	27/11/1978	XXIII - 8						
		25/5/1981	Estensione titolarità	25/5/1981	XXVI - 1						
		8/6/1985	Cambio intestazione quota	1/1/1985	XXIX - 7						
		7/8/1985	Proroga	13/9/1994	XXIX - 9						
		8/7/1987	Cambio intestazione quota	1/12/1986	XXXI - 8						
		8/8/1991	Trasferimento quota e nomina r.u.	1/7/1989	XXXVI - 6						
		12/5/1992	Cambio intestazione quota	19/6/1991	XXXVI - 11						
		4/8/1993	Cambio intestazione quota	23/4/1992	XXXVII - 10						
		2/9/1993	Trasferimento quota e nomina r.u.	1/8/1992	XXXVII - 10						
		2/9/1993	Cambio intestazione quota	4/11/1992	XXXVII - 10						
		9/5/1996	Cambio intestazione quota	1/3/1996	XL - 6						
		13/2/1998	Cambio intestazione quota	1/1/1998	XLII - 3						
		23/11/1998	Cambio intestazione quota	29/6/1998	XLII - 12						
		15/9/1999	Cambio intestazione quota	1/7/1999	XLIII - 10						
		20/3/2000	Cambio intestazione quota	1/1/2000	XLIV - 4						
20/4/2001	Cambio intestazione quota	1/10/2000	XLV - 5								
18/9/2001	Trasferimento quota	29/6/2001	XLV - 10								
12/2/2004	Intestazione quota	1/12/2003	XLVIII - 3								
12/2/2004	Cambio intestazione quota	1/1/2004	XLVIII - 3								
20/7/2004	Cambio intestazione quota	18/5/2004	XLVIII - 8								
795 MONTE CASTELLANO	ENI (50) (r.u.) EDISON (50)	31/10/1974	Conferimento	30/6/1974	XIX - 2	25	MARCHE (25) Ascoli Piceno				
		8/6/1985	Cambio intestazione quota	1/1/1985	XXIX - 10						
		2/7/1986	Modifica quota produzione	2/7/1986	XXX - 11						
		8/8/1991	Trasferimento quota	1/7/1989	XXXVI - 6						
		12/5/1992	Cambio intestazione quota	19/6/1991	XXXVI - 11						
		2/9/1993	Trasferimento quota	1/8/1992	XXXVII - 10						
		2/9/1993	Cambio intestazione quota	4/11/1992	XXXVII - 10						
		13/2/1998	Cambio intestazione quota	1/1/1998	XLII - 3						
		12/2/2004	Intestazione quota	1/12/2003	XLVIII - 3						
		6/6/2006	Proroga	30/6/2004	L - 7						
		13/2/2007	Rettifica	6/6/2006	LI - 3						

ELENCO DELLE CONCESSIONI DI COLTIVAZIONE ACCORDATE NELLA TERRAFERMA - Aggiornamento 31/dicembre/2008

796

CODICE E DENOMINAZIONE DELLA CONCESSIONE	TITOLARI DELLA CONCESSIONE e relative quote di partecipazione (%)	PROVVEDIMENTI CONCERNENTI LA CONCESSIONE		PERIODO DI VIGENZA	SCADENZA	AREA (Kmq)	UBICAZIONE DELLA CONCESSIONE
		Data	Natura del provvedimento				
TORRENTE MENCOCCHIA	EDISON (88) (r.u.) PETROREP ITALIANA (12)	31/10/1974	Natura del provvedimento Conferimento	20/1/1974	XIX - 2	23,3	MARCHE (23,3) Ascoli Piceno
		21/4/1979	Cambio intestazione quota	27/11/1978	XXIII - 5		
		13/6/1985	Cambio intestazione quota	1/1/1985	XXIX - 7		
		2/7/1986	Modifica quota produzione	2/7/1986	XXX - 11		
		22/4/1991	Trasferimento quota	1/7/1989	XXXV - 12		
		12/5/1992	Cambio intestazione quota	19/6/1991	XXXVI - 11		
		4/8/1993	Cambio intestazione quota	23/4/1992	XXXVII - 10		
		2/9/1993	Trasferimento quota	1/8/1992	XXXVII - 10		
		2/9/1993	Cambio intestazione quota	4/11/1992	XXXVII - 10		
		23/11/1998	Cambio intestazione quota	29/6/1998	XLII - 12		
		15/9/1999	Cambio intestazione quota	1/7/1999	XLIII - 10		
		12/2/2004	Intestazione quota	1/12/2003	XLVIII - 3		
		6/6/2006	Proroga	20/1/2004	L - 7		

798

CODICE E DENOMINAZIONE DELLA CONCESSIONE	TITOLARI DELLA CONCESSIONE e relative quote di partecipazione (%)	PROVVEDIMENTI CONCERNENTI LA CONCESSIONE		PERIODO DI VIGENZA	SCADENZA	AREA (Kmq)	UBICAZIONE DELLA CONCESSIONE
		Data	Natura del provvedimento				
MASSERIA ACQUASALSA	GAS PLUS ITALIANA (46,03) (r.u.) EDISON (45,17) MEDOILGAS ITALIA (8,8)	24/1/1975	Natura del provvedimento Conferimento	24/1/1975	XIX - 3	41,22	PUGLIA (41,22) Foggia
		12/12/1978	Trasferimento quota	12/12/1978	XXIII - 2		
		26/9/1979	Trasferimento quota	26/9/1979	XXIII - 11		
		24/3/1980	Trasferimento quota	24/3/1980	XXIV - 7		
		15/9/1981	Trasferimento quota	15/9/1981	XXV - 12		
		15/10/1983	Cambio intestazione quota	1/1/1983	XXVIII - 2		
		19/2/1987	Trasferimento quota	19/2/1987	XXXI - 5		
		10/3/1988	Trasferimento quota	1/12/1986	XXXII - 8		
		21/3/1989	Trasferimento quota	21/3/1989	XXXIII - 8		
		20/2/1991	Trasferimento quota	20/2/1991	XXXV - 9		
		17/7/1993	Trasferimento quota	31/12/1992	XXXVII - 9		
		20/7/1993	Trasferimento quota	29/12/1992	XXXVII - 9		
		28/10/1993	Rettifica	28/10/1993	XXXVII - 12		
		29/3/1994	Trasferimento quota	1/10/1993	XXXVIII - 4		
		9/5/1996	Cambio intestazione quota	1/3/1996	XL - 6		
		14/6/1996	Trasferimento quota	1/1/1996	XL - 7		
		14/6/1996	Cambio intestazione quota	23/1/1996	XL - 7		
		23/11/1998	Cambio intestazione quota	29/6/1998	XLII - 12		
		15/9/1999	Cambio intestazione quota	1/7/1999	XLIII - 10		
		5/4/2002	Trasferimento quota	29/11/2001	XLVI - 12		
		12/2/2004	Intestazione quota	1/12/2003	XLVIII - 3		
		12/2/2004	Cambio intestazione quota	1/1/2004	XLVIII - 3		
		20/7/2004	Cambio intestazione quota	18/5/2004	XLVIII - 8		
		30/6/2005	Trasferimento quota	26/4/2005	XLIX - 7		
		16/4/2008	Cambio intestazione quota	12/2/2008	LII - 5		

ELENCO DELLE CONCESSIONI DI COLTIVAZIONE ACCORDATE NELLA TERRAFERMA - Aggiornamento 31/dicembre/2008

805	CODICE E DENOMINAZIONE DELLA CONCESSIONE TORRENTE VULGANO Nota: Presentata istanza di proroga pubblicata nel B.U.I.G. Anno L - N. 4.	TITOLARI DELLA CONCESSIONE e relative quote di partecipazione (%) ENI (100) (r.u.)	PROVVEDIMENTI CONCERNENTI LA CONCESSIONE Data 4/3/1977 16/6/1981 13/2/1998 Natura del provvedimento Conferimento Trasferimento Cambio intestazione	DECORRENZA 4/3/1977 16/6/1981 1/1/1998	BUIG XXI - 6 XXV - 10 XLII - 3	PERIODO DI VIGENZA -	SCADENZA 04/03/2007	AREA (Kmq) 41,75	UBICAZIONE DELLA CONCESSIONE PUGLIA (41,75) Foggia
808	CODICE E DENOMINAZIONE DELLA CONCESSIONE MONTE MORRONE Nota: Presentata istanza di proroga pubblicata nel B.U.I.G. Anno L - N. 10.	TITOLARI DELLA CONCESSIONE e relative quote di partecipazione (%) GAS PLUS ITALIANA (100) (r.u.)	PROVVEDIMENTI CONCERNENTI LA CONCESSIONE Data 1/9/1977 9/5/1996 9/5/1996 12/2/2004 20/7/2004 Natura del provvedimento Conferimento Cambio intestazione Cambio intestazione Cambio intestazione	DECORRENZA 1/9/1977 1/1/1996 1/3/1996 1/1/2004 18/5/2004	BUIG XXI - 11 XL - 6 XL - 6 XLVIII - 3 XLVIII - 8	PERIODO DI VIGENZA -	SCADENZA 01/09/2007	AREA (Kmq) 29,72	UBICAZIONE DELLA CONCESSIONE BASILICATA (29,72) Matera
809	CODICE E DENOMINAZIONE DELLA CONCESSIONE CAPO COLONNE	TITOLARI DELLA CONCESSIONE e relative quote di partecipazione (%) ENI (100) (r.u.)	PROVVEDIMENTI CONCERNENTI LA CONCESSIONE Data 3/9/1977 13/2/1998 16/7/2008 Natura del provvedimento Conferimento Cambio intestazione Proroga	DECORRENZA 3/9/1977 1/1/1998 3/9/2007	BUIG XXI - 12 XLII - 3 LII - 8	PERIODO DI VIGENZA -	SCADENZA 03/09/2017	AREA (Kmq) 64,68	UBICAZIONE DELLA CONCESSIONE CALABRIA (64,68) Catanzaro
810	CODICE E DENOMINAZIONE DELLA CONCESSIONE FIUME TRESTE Nota: Presentata istanza di proroga pubblicata nel B.U.I.G. Anno XLIX - N. 1.	TITOLARI DELLA CONCESSIONE e relative quote di partecipazione (%) ENI (100) (r.u.)	PROVVEDIMENTI CONCERNENTI LA CONCESSIONE Data 24/11/1977 8/7/1987 13/2/1998 4/4/2000 11/2/2002 11/2/2002 11/2/2002 29/7/2002 Natura del provvedimento Unificazione Proroga Cambio intestazione Modifica programma lavoro Conferma Proroga Modifica programma lavoro Rettifica	DECORRENZA 24/11/1977 1/1/1990 1/1/1998 4/4/2000 21/6/2000 21/11/2000 11/2/2002 29/7/2002	BUIG XXII - 1 XXXII - 3 XLII - 3 XLIV - 5 XLVI - 3 XLVI - 3 XLVI - 3 XLVI - 10	PERIODO DI VIGENZA -	SCADENZA 21/11/2005	AREA (Kmq) 115,5977	UBICAZIONE DELLA CONCESSIONE ABRUZZO (109,5977) Chieti MOLISE (6) Campobasso
816	CODICE E DENOMINAZIONE DELLA CONCESSIONE CALCIANO	TITOLARI DELLA CONCESSIONE e relative quote di partecipazione (%) ENI (100) (r.u.)	PROVVEDIMENTI CONCERNENTI LA CONCESSIONE Data 25/1/1982 10/3/1988 18/12/1995 13/2/1998 Natura del provvedimento Conferimento Riduzione Approvazione programma lavoro Cambio intestazione	DECORRENZA 25/1/1982 10/3/1988 18/12/1995 1/1/1998	BUIG XXVI - 5 XXXII - 8 XL - 1 XLII - 3	PERIODO DI VIGENZA -	SCADENZA 25/01/2012	AREA (Kmq) 65,26	UBICAZIONE DELLA CONCESSIONE BASILICATA (65,26) Potenza Matera

ELENCO DELLE CONCESSIONI DI COLTIVAZIONE ACCORDATE NELLA TERRAFERMA - Aggiornamento 31/dicembre/2008

CODICE E DENOMINAZIONE DELLA CONCESSIONE	TITOLARI DELLA CONCESSIONE e relative quote di partecipazione (%)	PROVVEDIMENTI CONCERNENTI LA CONCESSIONE		PERIODO DI VIGENZA	SCADENZA	AREA (Kmq)	UBICAZIONE DELLA CONCESSIONE	
		Data	Natura del provvedimento					
820 CASTEL DI LAMA	MEDIOILGAS ITALIA (26) (r.u.)	27/1/1983	Conferimento	Decorrenza 21/1/1983	XXVII - 4	184,07	MARCHE (104,17) Ascoli Piceno ABRUZZO (79,9) Teramo	
	ENI (34)	7/3/1984	Cambio intestazione quota	1/1/1983	XXVIII - 7			
	EDISON (30)	16/7/1985	Cambio intestazione quota	1/1/1985	XXIX - 10			
	SVILUPPO RISORSE NATURALI (10)	SVILUPPO RISORSE NATURALI (10)	24/5/1990	Trasferimento quota e nomina r.u.	1/1/1989			XXX - 2
			24/5/1990	Trasferimento quota	1/7/1989			XXXV - 2
			12/5/1992	Cambio intestazione quota	19/6/1991			XXXVI - 11
			2/9/1993	Trasferimento quota	1/8/1992			XXXVII - 10
			2/9/1993	Cambio intestazione quota	4/11/1992			XXXVII - 10
			14/6/1996	Trasferimento quota e nomina r.u.	1/1/1996			XL - 7
			14/6/1996	Cambio intestazione quota	23/1/1996			XL - 7
			13/2/1998	Cambio intestazione quota	1/1/1998			XLII - 3
			5/4/2002	Trasferimento quota	29/11/2001			XLVI - 12
			17/3/2003	Assunzione quota	28/6/2002			XLVII - 4
10/11/2003	Trasferimento quota	30/9/2003	XLVII - 12					
12/2/2004	Intestazione quota	1/12/2003	XLVIII - 3					
30/6/2005	Trasferimento quota	26/4/2005	XLIX - 7					
16/4/2008	Cambio intestazione quota	12/2/2008	LII - 5					

CODICE E DENOMINAZIONE DELLA CONCESSIONE	TITOLARI DELLA CONCESSIONE e relative quote di partecipazione (%)	PROVVEDIMENTI CONCERNENTI LA CONCESSIONE		PERIODO DI VIGENZA	SCADENZA	AREA (Kmq)	UBICAZIONE DELLA CONCESSIONE
		Data	Natura del provvedimento				
821 MELANICO	GAS PLUS ITALIANA (100) (r.u.)	2/8/1983	Conferimento	Decorrenza 17/12/1982	XXVII - 12	59,14	PUGLIA (45,39) Foggia MOLISE (13,75) Campobasso
		25/7/1984	Cambio intestazione quota	1/1/1983	XXVIII - 11		
		25/7/1984	Trasferimento quota	25/7/1984	XXVIII - 11		
		24/10/1986	Assunzione quota	24/10/1986	XXXI - 3		
		20/1/1993	Trasferimento	4/3/1992	XXXVII - 11		
		9/5/1996	Cambio intestazione	1/3/1996	XL - 6		
		12/2/2004	Cambio intestazione	1/1/2004	XLVIII - 3		
		20/7/2004	Cambio intestazione	18/5/2004	XLVIII - 8		

CODICE E DENOMINAZIONE DELLA CONCESSIONE	TITOLARI DELLA CONCESSIONE e relative quote di partecipazione (%)	PROVVEDIMENTI CONCERNENTI LA CONCESSIONE		PERIODO DI VIGENZA	SCADENZA	AREA (Kmq)	UBICAZIONE DELLA CONCESSIONE
		Data	Natura del provvedimento				
823 TEMPA ROSSA	ENI (70) (r.u.) EDISON (30)	22/3/1984	Conferimento	Decorrenza 4/4/1983	XXVIII - 9	69,05	BASILICATA (69,05) Matera
		8/6/1985	Cambio intestazione quota	1/1/1985	XXIX - 10		
		8/8/1991	Trasferimento quota	1/7/1989	XXXVI - 6		
		12/5/1992	Cambio intestazione quota	19/6/1991	XXXVI - 11		
		2/9/1993	Trasferimento quota	1/8/1992	XXXVII - 10		
		2/9/1993	Cambio intestazione quota	4/11/1992	XXXVII - 10		
		13/2/1998	Cambio intestazione quota	1/1/1998	XLII - 3		
		7/12/1999	Modifica programma sviluppo	7/12/1999	XLIV - 1		
		12/2/2004	Intestazione quota	1/12/2003	XLVIII - 3		

ELENCO DELLE CONCESSIONI DI COLTIVAZIONE ACCORDATE NELLA TERRAFERMA - Aggiornamento 31/dicembre/2008

CODICE E DENOMINAZIONE DELLA CONCESSIONE	TITOLARI DELLA CONCESSIONE e relative quote di partecipazione (%)	PROVVEDIMENTI CONCERNENTI LA CONCESSIONE		PERIODO DI VIGENZA	SCADENZA	AREA (Kmq)	UBICAZIONE DELLA CONCESSIONE
		Data	Natura del provvedimento				
826 S. BENEDETTO DEL TRONTO	ENI (85,5) (r.u.) EDISON (12,5) GAS PLUS ITALIANA (2)	6/11/1984	Natura del provvedimento	Decorrenza	-	87,22	MARCHE (87,22) Ascoli Piceno
		21/3/1989	Conferimento	XXIX - 3			
		10/7/1992	Trasferimento quota	XXXIII - 8			
		29/3/1994	Trasferimento quota	XXXVI - 12			
		29/3/1994	Trasferimento quota	XXXVIII - 4			
		16/10/1995	Trasferimento quota	XXXVIII - 4			
		2/4/1996	Modifica programma lavoro	XXXIX - 11			
		8/5/1996	Riesame art. 3 D.M. 16/10/95	XL - 5			
		9/5/1996	Modifica programma lavoro	XL - 6			
		6/3/1997	Cambio intestazione quota	XL - 6			
		13/2/1998	Trasferimento quota	XLI - 4			
		23/11/1998	Cambio intestazione quota	XLI - 4			
		15/9/1999	Cambio intestazione quota	XLII - 3			
		12/2/2004	Cambio intestazione quota	XLII - 12			
		20/7/2004	Cambio intestazione quota	XLIII - 10			
828 MAFALDA	GAS PLUS ITALIANA (60) (r.u.) EDISON (40)	7/3/1985	Natura del provvedimento	Decorrenza	-	79,4	MOLISE (79,4) Campobasso
		4/8/1993	Conferimento	3/12/1984			
		17/6/1994	Cambio intestazione quota	23/4/1992			
		9/5/1996	Ampliamento	17/6/1994			
		23/11/1998	Cambio intestazione quota	1/3/1996			
		15/9/1999	Cambio intestazione quota	29/6/1998			
		12/2/2004	Cambio intestazione quota	1/7/1999			
		20/7/2004	Intestazione quota	1/12/2003			
			Cambio intestazione quota	1/1/2004			
			Cambio intestazione quota	18/5/2004			
				XXIX - 7			
				XXXVII - 10			
				XXXVIII - 7			
				XL - 6			
				XLII - 12			
		XLIII - 10					
		XLVIII - 3					
		XLVIII - 3					
		XLVIII - 8					
829 MACERATA	GAS PLUS ITALIANA (100) (r.u.)	22/4/1985	Natura del provvedimento	Decorrenza	-	217,91	MARCHE (217,91) Macerata Ascoli Piceno
		29/6/1990	Conferimento	12/8/1984			
		15/6/1995	Trasferimento	29/6/1990			
			Approvazione nuovo programma di esplorazione	15/6/1995			
		8/5/1996	Modifica programma lavoro	8/5/1996			
		9/5/1996	Cambio intestazione	1/1/1996			
		9/5/1996	Cambio intestazione	1/3/1996			
		12/2/2004	Cambio intestazione quota	1/1/2004			
		20/7/2004	Cambio intestazione	18/5/2004			
				XXIX - 10			
				XXXIV - 12			
				XXXIX - 7			
				XL - 6			
				XL - 6			
				XL - 6			
		XLVIII - 3					
		XLVIII - 8					

ELENCO DELLE CONCESSIONI DI COLTIVAZIONE ACCORDATE NELLA TERRAFERMA - Aggiornamento 31/dicembre/2008

830	CODICE E DENOMINAZIONE DELLA CONCESSIONE	TITOLARI DELLA CONCESSIONE e relative quote di partecipazione (%)	PROVVEDIMENTI CONCERNENTI LA CONCESSIONE		PERIODO DI VIGENZA	SCADENZA	AREA (Kmq)	UBICAZIONE DELLA CONCESSIONE
			Data	Natura del provvedimento				
	COLABELLA	EDISON (50) (r.u.) GAS DELLA CONCORDIA (50)	Decorrenza	BUIG	-	16/05/2015	54,45	BASILICATA (54,45) Potenza
	Nota: Presentata istanza di rinuncia pubblicata nel B.U.I.G. - Anno XLII - N. 1		19/5/1985	Conferimento	XXIX - 12			
			22/1/1990	Trasferimento quota	XXXIV - 11			
			22/1/1990	Trasferimento quota	XXXIV - 11			
			12/5/1992	Cambio intestazione quota	XXXVI - 11			
			20/5/1992	Modifica programma sviluppo	XXXVI - 6			
			2/9/1993	Trasferimento quota e nomina r.u.	XXXVII - 10			
			2/9/1993	Cambio intestazione quota	XXXVII - 10			
			14/6/1996	Trasferimento quota	XL - 7			
			14/6/1996	Cambio intestazione quota	XL - 7			
			5/4/2002	Trasferimento quota	XLVI - 12			
			12/2/2004	Intestazione quota	XLVIII - 3			
834	CODICE E DENOMINAZIONE DELLA CONCESSIONE	TITOLARI DELLA CONCESSIONE e relative quote di partecipazione (%)	PROVVEDIMENTI CONCERNENTI LA CONCESSIONE		PERIODO DI VIGENZA	SCADENZA	AREA (Kmq)	UBICAZIONE DELLA CONCESSIONE
	ORSINO	GAS PLUS ITALIANA (100) (r.u.)	Decorrenza	BUIG	-	02/12/2014	144,89	BASILICATA (144,89) Potenza Matera
	Nota: Presentata istanza di rinuncia pubblicata nel B.U.I.G. - Anno XLIX - N. 1.		7/8/1985	Conferimento	XXX - 2			
			29/6/1990	Modifica programma lavoro	XXXV - 2			
			20/1/1993	Trasferimento	XXXVII - 11			
			17/6/1994	Modifica programma lavoro	XXXVIII - 8			
			9/5/1996	Cambio intestazione	XL - 6			
			12/2/2004	Cambio intestazione quota	XLVIII - 3			
			20/7/2004	Cambio intestazione	XLVIII - 8			
836	CODICE E DENOMINAZIONE DELLA CONCESSIONE	TITOLARI DELLA CONCESSIONE e relative quote di partecipazione (%)	PROVVEDIMENTI CONCERNENTI LA CONCESSIONE		PERIODO DI VIGENZA	SCADENZA	AREA (Kmq)	UBICAZIONE DELLA CONCESSIONE
	MASSERIA MONACO	EDISON (50) (r.u.) ENI (50)	Decorrenza	BUIG	-	08/07/2016	35,93	BASILICATA (35,93) Matera
			8/7/1986	Conferimento	XXX - 8			
			8/8/1991	Trasferimento quota e nomina r.u.	XXXVI - 6			
			12/5/1992	Cambio intestazione quota	XXXVI - 11			
			2/9/1993	Trasferimento quota e nomina r.u.	XXXVII - 10			
			2/9/1993	Cambio intestazione quota	XXXVII - 10			
			1/12/1994	Integrazione nuovo programma di esplorazione	XXXIX - 1			
			13/2/1998	Cambio intestazione quota	XLII - 3			
			12/2/2004	Intestazione quota	XLVIII - 3			
837	CODICE E DENOMINAZIONE DELLA CONCESSIONE	TITOLARI DELLA CONCESSIONE e relative quote di partecipazione (%)	PROVVEDIMENTI CONCERNENTI LA CONCESSIONE		PERIODO DI VIGENZA	SCADENZA	AREA (Kmq)	UBICAZIONE DELLA CONCESSIONE
	PIGAZZANO	GAS PLUS ITALIANA (100) (r.u.)	Decorrenza	BUIG	-	24/05/2014	81,87	EMILIA ROMAGNA (81,87) Piacenza
			2/7/1986	Conferimento	XXX - 11			
			20/12/1992	Trasferimento	XXXVII - 12			
			9/5/1996	Cambio intestazione	XL - 6			
			9/5/1996	Cambio intestazione	XL - 6			
			12/2/2004	Cambio intestazione	XLVIII - 3			
			20/7/2004	Cambio intestazione	XLVIII - 8			

ELENCO DELLE CONCESSIONI DI COLTIVAZIONE ACCORDATE NELLA TERRAFERMA - Aggiornamento 31/dicembre/2008

838	CODICE E DENOMINAZIONE DELLA CONCESSIONE	TITOLARI DELLA CONCESSIONE e relative quote di partecipazione (%)	PROVVEDIMENTI CONCERNENTI LA CONCESSIONE		PERIODO DI VIGENZA	SCADENZA	AREA (Kmq)	UBICAZIONE DELLA CONCESSIONE
			Data	Natura del provvedimento				
	MONTE VRECCIARO	ENI (100) (r.u.)	14/1/1987	Conferimento	31/8/1984	31/08/2014	31,84	PUGLIA (31,84)
			13/2/1998	Cambio intestazione	1/1/1998			Foggia
<i>Nota: Presentata istanza di rinuncia pubblicata nel B.U.I.G. Anno XLVIII - N. 11.</i>								
839	CODICE E DENOMINAZIONE DELLA CONCESSIONE	TITOLARI DELLA CONCESSIONE e relative quote di partecipazione (%)	PROVVEDIMENTI CONCERNENTI LA CONCESSIONE		PERIODO DI VIGENZA	SCADENZA	AREA (Kmq)	UBICAZIONE DELLA CONCESSIONE
	MONTIGNANO	EDISON (50) (r.u.) GAS PLUS ITALIANA (50)	Data	Natura del provvedimento				
			15/4/1987	Conferimento	17/7/1986			
			21/3/1989	Sostituzione art. 2 D.M. 15/4/87	17/7/1986			
			21/3/1989	Trasferimento quota e nomina r.u.	21/3/1989			
			10/10/1990	Trasferimento quota e nomina r.u.	10/10/1990			
			4/8/1993	Cambio intestazione quota	23/4/1992			
			9/5/1996	Cambio intestazione quota	1/3/1996			
			13/5/1997	Modifica programma lavoro	13/5/1997			
			23/11/1998	Cambio intestazione quota	29/6/1998			
			15/9/1999	Cambio intestazione quota	1/7/1999			
			12/2/2004	Cambio intestazione quota	1/12/2003			
			12/2/2004	Cambio intestazione quota	1/1/2004			
			20/7/2004	Cambio intestazione quota	18/5/2004			
841	CODICE E DENOMINAZIONE DELLA CONCESSIONE	TITOLARI DELLA CONCESSIONE e relative quote di partecipazione (%)	PROVVEDIMENTI CONCERNENTI LA CONCESSIONE		PERIODO DI VIGENZA	SCADENZA	AREA (Kmq)	UBICAZIONE DELLA CONCESSIONE
	SETTEFINESTRE	GAS PLUS ITALIANA (100) (r.u.)	Data	Natura del provvedimento				
			8/7/1987	Conferimento	8/7/1987			
			10/7/1991	Trasferimento quota e nomina r.u.	19/1/1990			
			10/7/1991	Trasferimento quota	28/12/1990			
			9/5/1996	Cambio intestazione quota	1/3/1996			
			13/5/1997	Modifica programma lavoro	13/5/1997			
			20/3/2000	Cambio intestazione quota	1/1/2000			
			20/4/2001	Cambio intestazione quota	1/10/2000			
			18/9/2001	Trasferimento quota	29/6/2001			
			12/2/2004	Cambio intestazione	1/1/2004			
			20/7/2004	Cambio intestazione	18/5/2004			
			27/4/2005	Trasferimento quota e nomina r.u.	30/12/2004			
			5/5/2008	Assunzione quota	7/4/2008			

ELENCO DELLE CONCESSIONI DI COLTIVAZIONE ACCORDATE NELLA TERRAFERMA - Aggiornamento 31/dicembre/2008

CODICE E DENOMINAZIONE DELLA CONCESSIONE	TITOLARI DELLA CONCESSIONE e relative quote di partecipazione (%)	PROVVEDIMENTI CONCERNENTI LA CONCESSIONE		PERIODO DI VIGENZA	SCADENZA	AREA (Kmq)	UBICAZIONE DELLA CONCESSIONE				
		Data	Natura del provvedimento								
848 Fonte S. DAMIANO Nota: Presentata istanza di estensione dell'area pubblicata nel B.U.I.G. Anno LII - N. 10.	CONSUL SERVICE (99) (r.u.) ITALMIN EXPLORATION (1)	1/2/1989	Conferimento	18/7/1988	XXXIII - 3	23,71	BASILICATA (23,71) Matera				
		14/7/1993	Cambio intestazione quota	10/8/1989	XXXVII - 12						
		14/7/1993	Trasferimento quota	18/8/1989	XXXVII - 12						
		14/7/1993	Cambio intestazione quota	15/1/1990	XXXVII - 12						
		14/7/1993	Trasferimento quota	12/2/1992	XXXVII - 12						
		14/7/1993	Trasferimento quota	29/11/1992	XXXVII - 12						
		7/4/1994	Trasferimento quota	2/3/1994	XXXVIII - 5						
		4/7/1994	Trasferimento quota	23/5/1994	XXXVIII - 8						
		23/1/1995	Assunzione quota	12/12/1994	XXXIX - 2						
		9/5/2001	Trasferimento quota	10/10/2000	XLV - 6						
		9/5/2001	Trasferimento quota	31/10/2000	XLV - 6						
		30/10/2001	Trasferimento quota e nomina r.u.	15/10/2001	XLV - 11						
		12/5/2006	Trasferimento quota	28/1/2006	L - 6						
		849 MASSERIA GROTTAVECCHIA	MEDOILGAS ITALIA (20) (r.u.) GAS PLUS ITALIANA (58,25) EDISON (13,75) SVILUPPO RISORSE NATURALI (8)	6/9/1988	Conferimento			6/9/1988	XXXIII - 8	53,26	PUGLIA (40,78) Foggia MOLISE (12,48) Campobasso
				24/5/1990	Trasferimento quota			1/1/1989	XXXV - 2		
				24/5/1990	Trasferimento quota			1/7/1989	XXXV - 2		
11/4/1991	Trasferimento quota			19/12/1989	XXXVI - 5						
12/5/1992	Cambio intestazione quota			19/6/1991	XXXVI - 11						
2/9/1993	Trasferimento quota			1/8/1992	XXXVII - 10						
2/9/1993	Cambio intestazione quota			4/11/1992	XXXVII - 10						
9/5/1996	Cambio intestazione quota			1/3/1996	XL - 6						
14/6/1996	Trasferimento quota e nomina r.u.			1/1/1996	XL - 7						
14/6/1996	Cambio intestazione quota			23/1/1996	XL - 7						
20/3/2000	Cambio intestazione quota			1/1/2000	XLIV - 4						
20/4/2001	Cambio intestazione quota			1/10/2000	XLV - 5						
18/9/2001	Trasferimento quota			29/6/2001	XLV - 10						
5/4/2002	Trasferimento quota			29/11/2001	XLVI - 12						
12/2/2004	Intestazione quota			1/12/2003	XLVIII - 3						
12/2/2004	Cambio intestazione quota			1/1/2004	XLVIII - 3						
20/7/2004	Cambio intestazione quota	18/5/2004	XLVIII - 8								
8/10/2004	Trasferimento quota	17/12/2003	XLVIII - 11								
30/6/2005	Trasferimento quota	26/4/2005	XLIX - 7								
16/4/2008	Cambio intestazione quota	12/2/2008	LII - 5								

ELENCO DELLE CONCESSIONI DI COLTIVAZIONE ACCORDATE NELLA TERRAFERMA - Aggiornamento 31/dicembre/2008

850 CODICE E DENOMINAZIONE DELLA CONCESSIONE	TITOLARI DELLA CONCESSIONE e relative quote di partecipazione (%) SIM (100) (r.u.)	PROVVEDIMENTI CONCERNENTI LA CONCESSIONE		PERIODO DI VIGENZA	SCADENZA	AREA (Kmq)	UBICAZIONE DELLA CONCESSIONE
		Data	Natura del provvedimento				
TOMBOLO		6/2/1989	Conferimento	5/4/1988	-	285,98	TOSCANA (285,98) Pisa Livorno
		20/12/1992	Trasferimento	31/3/1992			
		9/5/1996	Cambio intestazione	1/1/1996			
		9/5/1996	Cambio intestazione	1/3/1996			
		9/2/2004	Trasferimento quota	2/10/2003			
		20/10/2008	Riattribuzione	20/10/2008			
		20/10/2008	Accettazione rinuncia	20/10/2008			
852 CODICE E DENOMINAZIONE DELLA CONCESSIONE	TITOLARI DELLA CONCESSIONE e relative quote di partecipazione (%) ENI (100) (r.u.)	4/7/1989	Conferimento	4/2/1988	-	83,19	PUGLIA (83,19) Foggia
		27/12/1993	Proroga termine perforazione	30/9/1992			
		13/2/1998	Cambio intestazione	1/1/1998			
853 CODICE E DENOMINAZIONE DELLA CONCESSIONE	TITOLARI DELLA CONCESSIONE e relative quote di partecipazione (%) GAS PLUS ITALIANA (60) (r.u.) EDISON (40)	9/6/1989	Conferimento	17/5/1989	-	62,8	MARCHE (62,8) Macerata Ascoli Piceno
		4/8/1993	Cambio intestazione quota	23/4/1992			
		9/5/1996	Cambio intestazione quota	1/1/1996			
		9/5/1996	Cambio intestazione quota	1/3/1996			
		23/11/1998	Cambio intestazione quota	29/6/1998			
		15/9/1999	Cambio intestazione quota	1/7/1999			
		12/2/2004	Intestazione quota	1/12/2003			
		12/2/2004	Cambio intestazione quota	1/1/2004			
		20/7/2004	Cambio intestazione quota	18/5/2004			
854 CODICE E DENOMINAZIONE DELLA CONCESSIONE	TITOLARI DELLA CONCESSIONE e relative quote di partecipazione (%) MEDOILGAS ITALIA (100) (r.u.)	4/7/1989	Conferimento	6/12/1988	-	97,56	ABRUZZO (97,56) Chieti
		6/10/1993	Trasferimento quote	23/4/1993			
		13/1/1994	Ampliamento	13/1/1994			
		9/5/1996	Cambio intestazione quota	1/3/1996			
		14/6/1996	Trasferimento quota	1/1/1996			
		14/6/1996	Cambio intestazione quota	23/1/1996			
		5/4/2002	Trasferimento quota	29/11/2001			
		9/2/2004	Trasferimento quota	2/10/2003			
		30/6/2005	Trasferimento quota	26/4/2005			
		16/4/2008	Cambio intestazione quota	12/2/2008			
		7/8/2008	Assunzione quota	9/7/2008			

ELENCO DELLE CONCESSIONI DI COLTIVAZIONE ACCORDATE NELLA TERRAFERMA - Aggiornamento 31/dicembre/2008

CODICE E DENOMINAZIONE DELLA CONCESSIONE	TITOLARI DELLA CONCESSIONE e relative quote di partecipazione (%)	PROVVEDIMENTI CONCERNENTI LA CONCESSIONE		PERIODO DI VIGENZA	SCADENZA	AREA (Kmq)	UBICAZIONE DELLA CONCESSIONE
		Data	Natura del provvedimento				
856 TORRENTE CIGNO	MEDOILGAS ITALIA (45) (r.u.) GAS PLUS ITALIANA (55)	25/1/1990	Conferimento	7/3/1989	XXXIV - 6	154,44	MOLISE (154,44) Campobasso
		12/5/1992	Cambio intestazione quota	19/6/1991	XXXVI - 11		
		6/8/1993	Trasferimento quota	7/6/1991	XXXVII - 10		
		6/8/1993	Trasferimento quota	4/11/1992	XXXVII - 10		
		6/8/1993	Approvazione nuovo programma lavoro	6/8/1993	XXXVII - 10		
		10/3/1994	Assunzione quota	26/11/1993	XXXVIII - 4		
		9/5/1996	Cambio intestazione quota	1/3/1996	XL - 6		
		14/6/1996	Trasferimento quota e nomina r.u.	1/1/1996	XL - 7		
		14/6/1996	Cambio intestazione quota e nomina r.u.	23/1/1996	XL - 7		
		5/4/2002	Trasferimento quota	29/11/2001	XLVI - 12		
		12/2/2004	Cambio intestazione quota	1/1/2004	XLVIII - 3		
		20/7/2004	Cambio intestazione quota	18/5/2004	XLVIII - 8		
		30/6/2005	Trasferimento quota	26/4/2005	XLIX - 7		
		16/4/2008	Cambio intestazione quota	12/2/2008	LII - 5		
857 S. TEODORO	MEDOILGAS ITALIA (100) (r.u.)	30/9/1990	Conferimento	5/9/1989	XXXIV - 12	59,25	BASILICATA (59,25) Matera
		30/9/1990	Trasferimento quota	30/9/1990	XXXIV - 12		
		12/5/1992	Cambio intestazione quota	19/6/1991	XXXVI - 11		
		2/9/1993	Trasferimento quota	1/8/1992	XXXVII - 10		
		2/9/1993	Cambio intestazione quota	4/11/1992	XXXVII - 10		
		12/11/1993	Trasferimento quota	6/4/1993	XXXVII - 12		
		9/5/1996	Cambio intestazione quota	1/3/1996	XL - 6		
		14/6/1996	Trasferimento quota e nomina r.u.	1/1/1996	XL - 7		
		14/6/1996	Cambio intestazione quota	23/1/1996	XL - 7		
		7/12/1999	Trasferimento quota	28/9/1999	XLIV - 1		
		8/3/2000	Trasferimento quota	4/2/2000	XLIV - 4		
		17/11/2000	Trasferimento quota	10/8/2000	XLIV - 12		
		17/11/2000	Trasferimento quota e nomina r.u.	4/10/2000	XLIV - 12		
		19/10/2001	Trasferimento quota e nomina r.u.	1/8/2001	XLV - 11		
8/10/2004	Trasferimento quota	31/12/2002	XLVIII - 11				
3/12/2004	Trasferimento quota	2/3/2004	XLIX - 1				
30/6/2005	Trasferimento	26/4/2005	XLIX - 7				
16/4/2008	Intestazione	12/2/2008	LII - 5				

ELENCO DELLE CONCESSIONI DI COLTIVAZIONE ACCORDATE NELLA TERRAFERMA - Aggiornamento 31/dicembre/2008

CODICE E DENOMINAZIONE DELLA CONCESSIONE	TITOLARI DELLA CONCESSIONE e relative quote di partecipazione (%)	PROVVEDIMENTI CONCERNENTI LA CONCESSIONE		PERIODO DI VIGENZA	SCADENZA	AREA (Kmq)	UBICAZIONE DELLA CONCESSIONE	
		Data	Natura del provvedimento					
867 MONTE URANO Nota: Presentata istanza di riduzione dell'area pubblicata nel B.U.I.G. Anno XLIX - N. 6.	EDISON (40) (r.u.) ENI (60)	30/3/1992	Natura del provvedimento	Decorrenza	-	69,1	MARCHE (69,1) Ascoli Piceno	
		4/8/1993	Conferimento	26/10/1989				XXXVI - 10
		2/9/1993	Cambio intestazione quota	23/4/1992				XXXVII - 10
		2/9/1993	Trasferimento quota e nomina r.u.	1/8/1992				XXXVII - 10
		2/9/1993	Cambio intestazione quota	4/11/1992				XXXVII - 10
		5/7/1994	Modifica programma lavoro	5/7/1994				XXXVIII - 8
		13/2/1998	Cambio intestazione quota	1/1/1998				XLII - 3
		23/11/1998	Cambio intestazione quota	29/6/1998				XLII - 12
		15/9/1999	Cambio intestazione quota	1/7/1999				XLIII - 10
		12/2/2004	Intestazione quota	1/12/2003				XLVIII - 3
868 CODICE E DENOMINAZIONE DELLA CONCESSIONE MASSERIA PETRILLI	TITOLARI DELLA CONCESSIONE e relative quote di partecipazione (%) MEDOILGAS ITALIA (50) (r.u.) GAS PLUS ITALIANA (50)	21/5/1992	Natura del provvedimento	Decorrenza	-	118,28	PUGLIA (118,28) Foggia	
		4/3/1994	Conferimento	19/5/1990				XXXVI - 11
		4/3/1994	Trasferimento quota	1/9/1993				XXXVIII - 4
		4/3/1994	Ampliamento	4/3/1994				XXXVIII - 4
		9/5/1996	Cambio intestazione quota	1/3/1996				XL - 6
		14/6/1996	Trasferimento quota e nomina r.u.	1/1/1996				XL - 7
		14/6/1996	Cambio intestazione quota	23/1/1996				XL - 7
		9/5/2001	Trasferimento quota	14/9/2000				XLV - 6
		30/10/2001	Trasferimento quota	2/7/2001				XLV - 11
		5/4/2002	Trasferimento quota	29/11/2001				XLVI - 12
		4/4/2003	Assunzione quota	26/11/2002				XLVII - 5
		12/2/2004	Cambio intestazione quota	1/1/2004				XLVIII - 3
		20/7/2004	Cambio intestazione quota	18/5/2004				XLVIII - 8
		8/10/2004	Trasferimento quota	31/12/2002				XLVIII - 11
		30/6/2005	Trasferimento quota	26/4/2005				XLIX - 7
		16/4/2008	Cambio intestazione quota	12/2/2008				LII - 5
869 CODICE E DENOMINAZIONE DELLA CONCESSIONE S. ANDREA	TITOLARI DELLA CONCESSIONE e relative quote di partecipazione (%) MEDOILGAS ITALIA (40) (r.u.) EDISON (50) PETROREP ITALIANA (10)	8/8/1992	Natura del provvedimento	Decorrenza	-	164,32	VENETO (164,32) Treviso	
		2/9/1993	Conferimento	8/8/1992				XXXVI - 12
		2/9/1993	Trasferimento quota	1/8/1992				XXXVII - 10
		2/9/1993	Cambio intestazione quota	4/11/1992				XXXVII - 10
		14/6/1996	Trasferimento quota e nomina r.u.	1/1/1996				XL - 7
		14/6/1996	Cambio intestazione quota	23/1/1996				XL - 7
		5/4/2002	Trasferimento quota	29/11/2001				XLVI - 12
		12/2/2004	Intestazione quota	1/12/2003				XLVIII - 3
		30/6/2005	Trasferimento quota	26/4/2005				XLIX - 7
		16/4/2008	Cambio intestazione quota	12/2/2008				LII - 5

ELENCO DELLE CONCESSIONI DI COLTIVAZIONE ACCORDATE NELLA TERRAFERMA - Aggiornamento 31/dicembre/2008

885	CODICE E DENOMINAZIONE DELLA CONCESSIONE LUCERA	TITOLARI DELLA CONCESSIONE e relative quote di partecipazione (%) GAS PLUS ITALIANA (81,6) (r.u.) MEDOILGAS ITALIA (13,6) EDISON (4,8)	PROVVEDIMENTI CONCERNENTI LA CONCESSIONE Data 30/12/1994 Natura del provvedimento Unificazione 1/1/1995 Decorrenza XXXIX - 1 30/12/1994 Modifica programma lavoro 24/1/1996 XL - 2 9/5/1996 Cambio intestazione quota 1/3/1996 XL - 6 14/6/1996 Trasferimento quota 1/1/1996 XL - 7 14/6/1996 Cambio intestazione quota 23/1/1996 XL - 7 12/3/1997 Modifica programma sviluppo 12/3/1997 XLI - 4 5/4/2002 Trasferimento quota 29/11/2001 XLVI - 12 12/2/2004 Intestazione quota 1/12/2003 XLVIII - 3 12/2/2004 Cambio intestazione quota 1/1/2004 XLVIII - 3 20/7/2004 Cambio intestazione 18/5/2004 XLVIII - 8 30/6/2005 Trasferimento quota 26/4/2005 XLIX - 7 16/4/2008 Cambio intestazione quota 12/2/2008 LII - 5 15/5/2008 Proroga 31/7/2007 LII - 6	PERIODO DI VIGENZA -	SCADENZA 31/07/2017	AREA (Kmq) 155,86	UBICAZIONE DELLA CONCESSIONE PUGLIA (155,86) Foggia
886	CODICE E DENOMINAZIONE DELLA CONCESSIONE MANARA	TITOLARI DELLA CONCESSIONE e relative quote di partecipazione (%) ENI (100) (r.u.)	PROVVEDIMENTI CONCERNENTI LA CONCESSIONE Data 18/9/1997 Natura del provvedimento Attribuzione	PERIODO DI VIGENZA -	SCADENZA 01/01/2017	AREA (Kmq) 54,13	UBICAZIONE DELLA CONCESSIONE EMILIA ROMAGNA (48,18) Ferrara ZONA A (5,95)
888	CODICE E DENOMINAZIONE DELLA CONCESSIONE POMPOSA	TITOLARI DELLA CONCESSIONE e relative quote di partecipazione (%) ENI (100) (r.u.)	PROVVEDIMENTI CONCERNENTI LA CONCESSIONE Data 18/9/1997 Natura del provvedimento Attribuzione	PERIODO DI VIGENZA -	SCADENZA 01/01/2017	AREA (Kmq) 55,21	UBICAZIONE DELLA CONCESSIONE EMILIA ROMAGNA (55,21) Ferrara
889	CODICE E DENOMINAZIONE DELLA CONCESSIONE CASTEGGIO	TITOLARI DELLA CONCESSIONE e relative quote di partecipazione (%) GAS PLUS ITALIANA (100) (r.u.)	PROVVEDIMENTI CONCERNENTI LA CONCESSIONE Data 20/10/1997 Natura del provvedimento Attribuzione 20/10/1997 Trasferimento 26/4/2001 Cambio intestazione 1/1/2004 20/7/2004 Cambio intestazione 18/5/2004 XLV - 10 XLV - 5 XLVIII - 3 XLVIII - 8	PERIODO DI VIGENZA -	SCADENZA 01/01/2017	AREA (Kmq) 65,7	UBICAZIONE DELLA CONCESSIONE LOMBARDIA (65,7) Pavia
890	CODICE E DENOMINAZIONE DELLA CONCESSIONE CAVIAGA	TITOLARI DELLA CONCESSIONE e relative quote di partecipazione (%) ENI (100) (r.u.)	PROVVEDIMENTI CONCERNENTI LA CONCESSIONE Data 20/10/1997 Natura del provvedimento Attribuzione 21/10/2003 Proroga	PERIODO DI VIGENZA -	SCADENZA 01/01/2012	AREA (Kmq) 113,87	UBICAZIONE DELLA CONCESSIONE LOMBARDIA (113,87) Lodi Cremona

ELENCO DELLE CONCESSIONI DI COLTIVAZIONE ACCORDATE NELLA TERRAFERMA - Aggiornamento 31/dicembre/2008

891	CIGNONE	TITOLARI DELLA CONCESSIONE e relative quote di partecipazione (%) ENI (100) (r.u.)	PROVVEDIMENTI CONCERNENTI LA CONCESSIONE Data 20/10/1997 6/11/2001 Natura del provvedimento Attribuzione Conferma	PERIODO DI VIGENZA -	SCADENZA 01/01/2017	AREA (Kmq) 135,59	UBICAZIONE DELLA CONCESSIONE LOMBARDIA (135,59) Cremona Brescia
892	CORTEMAGGIORE	TITOLARI DELLA CONCESSIONE e relative quote di partecipazione (%) ENI (100) (r.u.)	PROVVEDIMENTI CONCERNENTI LA CONCESSIONE Data 20/10/1997 15/10/2001 Natura del provvedimento Attribuzione Conferma	PERIODO DI VIGENZA -	SCADENZA 01/01/2017	AREA (Kmq) 146,03	UBICAZIONE DELLA CONCESSIONE EMILIA ROMAGNA (144,83) Piacenza Parma LOMBARDIA (1,2) Cremona
894	PONTETIDONE	TITOLARI DELLA CONCESSIONE e relative quote di partecipazione (%) GAS PLUS ITALIANA (100) (r.u.)	PROVVEDIMENTI CONCERNENTI LA CONCESSIONE Data 20/10/1997 1/6/1998 12/2/2004 20/7/2004 Natura del provvedimento Attribuzione Trasferimento Cambio intestazione Cambio intestazione	PERIODO DI VIGENZA -	SCADENZA 01/01/2017	AREA (Kmq) 58,35	UBICAZIONE DELLA CONCESSIONE EMILIA ROMAGNA (56,05) Piacenza LOMBARDIA (2,3) Pavia
897	SORESINA	TITOLARI DELLA CONCESSIONE e relative quote di partecipazione (%) ENI (100) (r.u.)	PROVVEDIMENTI CONCERNENTI LA CONCESSIONE Data 20/10/1997 Natura del provvedimento Attribuzione	PERIODO DI VIGENZA -	SCADENZA 01/01/2017	AREA (Kmq) 84,82	UBICAZIONE DELLA CONCESSIONE LOMBARDIA (84,82) Lodi Cremona
899	VESCOVATO	TITOLARI DELLA CONCESSIONE e relative quote di partecipazione (%) ENI (100) (r.u.)	PROVVEDIMENTI CONCERNENTI LA CONCESSIONE Data 20/10/1997 8/5/2002 8/5/2002 21/5/2008 Natura del provvedimento Attribuzione Proroga Approvazione programma lavoro Proroga	PERIODO DI VIGENZA -	SCADENZA 01/01/2012	AREA (Kmq) 29,13	UBICAZIONE DELLA CONCESSIONE LOMBARDIA (29,13) Cremona
900	VILLAFORTUNA-TRECATE	TITOLARI DELLA CONCESSIONE e relative quote di partecipazione (%) ENI (100) (r.u.)	PROVVEDIMENTI CONCERNENTI LA CONCESSIONE Data 17/2/1998 Natura del provvedimento Attribuzione	PERIODO DI VIGENZA -	SCADENZA 01/01/2017	AREA (Kmq) 142,41	UBICAZIONE DELLA CONCESSIONE PIEMONTE (77,71) Novara LOMBARDIA (64,7) Milano

ELENCO DELLE CONCESSIONI DI COLTIVAZIONE ACCORDATE NELLA TERRAFERMA - Aggiornamento 31/dicembre/2008

902	CODICE E DENOMINAZIONE DELLA CONCESSIONE DOSSO DEGLI ANGELI	TITOLARI DELLA CONCESSIONE e relative quote di partecipazione (%) ENI (100) (r.u.)	Data 23/2/1998	PROVVEDIMENTI CONCERNENTI LA CONCESSIONE Natura del provvedimento Attribuzione	Decorrenza 1/1/1997	BUIG XLII - 3	PERIODO DI VIGENZA -	SCADENZA 01/01/2017	AREA (Kmq) 118,46	UBICAZIONE DELLA CONCESSIONE EMILIA ROMAGNA (1,18,46) Ravenna Ferrara
904	CODICE E DENOMINAZIONE DELLA CONCESSIONE GAGGIANO	TITOLARI DELLA CONCESSIONE e relative quote di partecipazione (%) ENI (100) (r.u.)	Data 17/3/1998	PROVVEDIMENTI CONCERNENTI LA CONCESSIONE Natura del provvedimento Attribuzione	Decorrenza 1/1/1997	BUIG XLII - 4	PERIODO DI VIGENZA -	SCADENZA 01/01/2017	AREA (Kmq) 101,64	UBICAZIONE DELLA CONCESSIONE LOMBARDIA (101,64) Pavia Milano
	Nota: Presentata istanza di proroga pubblicata nel B.U.I.G. - Anno L - N. 1.									
905	CODICE E DENOMINAZIONE DELLA CONCESSIONE BAGNOLO MELLA	TITOLARI DELLA CONCESSIONE e relative quote di partecipazione (%) ENI (100) (r.u.)	Data 21/4/1998	PROVVEDIMENTI CONCERNENTI LA CONCESSIONE Natura del provvedimento Attribuzione	Decorrenza 1/1/1997	BUIG XLII - 5	PERIODO DI VIGENZA -	SCADENZA 01/01/2017	AREA (Kmq) 60,43	UBICAZIONE DELLA CONCESSIONE LOMBARDIA (60,43) Brescia
906	CODICE E DENOMINAZIONE DELLA CONCESSIONE SAN GERVASIO	TITOLARI DELLA CONCESSIONE e relative quote di partecipazione (%) ENI (100) (r.u.)	Data 21/4/1998	PROVVEDIMENTI CONCERNENTI LA CONCESSIONE Natura del provvedimento Attribuzione	Decorrenza 1/1/1997	BUIG XLII - 5	PERIODO DI VIGENZA -	SCADENZA 01/01/2017	AREA (Kmq) 77,45	UBICAZIONE DELLA CONCESSIONE LOMBARDIA (77,45) Brescia
908	CODICE E DENOMINAZIONE DELLA CONCESSIONE OVANENGO	TITOLARI DELLA CONCESSIONE e relative quote di partecipazione (%) ENI (100) (r.u.)	Data 22/5/1998	PROVVEDIMENTI CONCERNENTI LA CONCESSIONE Natura del provvedimento Attribuzione	Decorrenza 1/1/1997	BUIG XLII - 6	PERIODO DI VIGENZA -	SCADENZA 01/01/2017	AREA (Kmq) 41,11	UBICAZIONE DELLA CONCESSIONE LOMBARDIA (41,11) Brescia
910	CODICE E DENOMINAZIONE DELLA CONCESSIONE CANONICA	TITOLARI DELLA CONCESSIONE e relative quote di partecipazione (%) ENI (100) (r.u.)	Data 18/6/1998	PROVVEDIMENTI CONCERNENTI LA CONCESSIONE Natura del provvedimento Attribuzione	Decorrenza 1/1/1997	BUIG XLII - 6	PERIODO DI VIGENZA -	SCADENZA 01/01/2002	AREA (Kmq) 53,02	UBICAZIONE DELLA CONCESSIONE LOMBARDIA (53,02) Milano Bergamo
	Nota: Presentata istanza di proroga pubblicata nel B.U.I.G. - Anno XLV - N. 8									
911	CODICE E DENOMINAZIONE DELLA CONCESSIONE PESSANO	TITOLARI DELLA CONCESSIONE e relative quote di partecipazione (%) ENI (100) (r.u.)	Data 18/6/1998	PROVVEDIMENTI CONCERNENTI LA CONCESSIONE Natura del provvedimento Attribuzione	Decorrenza 1/1/1997	BUIG XLII - 6	PERIODO DI VIGENZA -	SCADENZA 01/01/2012	AREA (Kmq) 57,85	UBICAZIONE DELLA CONCESSIONE LOMBARDIA (57,85) Milano

ELENCO DELLE CONCESSIONI DI COLTIVAZIONE ACCORDATE NELLA TERRAFERMA - Aggiornamento 31/dicembre/2008

913	CODICE E DENOMINAZIONE DELLA CONCESSIONE SETTALA	TITOLARI DELLA CONCESSIONE e relative quote di partecipazione (%) ENI (100) (r.u.)	PROVVEDIMENTI CONCERNENTI LA CONCESSIONE Data 18/6/1998 15/10/2001 Natura del provvedimento Attribuzione Conferma Decorrenza 1/1/1997 15/10/2001 BUIG XLII - 6 XLV - 11	PERIODO DI VIGENZA -	SCADENZA 01/01/2017	AREA (Kmq) 84,55	UBICAZIONE DELLA CONCESSIONE LOMBARDIA (84,55) Milano Lodi
914	CODICE E DENOMINAZIONE DELLA CONCESSIONE SPILAMBERTO	TITOLARI DELLA CONCESSIONE e relative quote di partecipazione (%) ENI (100) (r.u.)	PROVVEDIMENTI CONCERNENTI LA CONCESSIONE Data 8/6/1998 Natura del provvedimento Attribuzione Decorrenza 1/1/1997 BUIG XLII - 6	PERIODO DI VIGENZA -	SCADENZA 01/01/2017	AREA (Kmq) 139,82	UBICAZIONE DELLA CONCESSIONE EMILIA ROMAGNA (139,82) Modena Bologna
915	CODICE E DENOMINAZIONE DELLA CONCESSIONE MIRANDOLA	TITOLARI DELLA CONCESSIONE e relative quote di partecipazione (%) ENI (100) (r.u.)	PROVVEDIMENTI CONCERNENTI LA CONCESSIONE Data 15/6/1998 Natura del provvedimento Attribuzione Decorrenza 1/1/1997 BUIG XLII - 6	PERIODO DI VIGENZA -	SCADENZA 01/01/2017	AREA (Kmq) 121,96	UBICAZIONE DELLA CONCESSIONE EMILIA ROMAGNA (121,66) Reggio Emilia Modena LOMBARDIA (0,3) Mantova
916	CODICE E DENOMINAZIONE DELLA CONCESSIONE PORTO CORSINI TERRA	TITOLARI DELLA CONCESSIONE e relative quote di partecipazione (%) ENI (100) (r.u.)	PROVVEDIMENTI CONCERNENTI LA CONCESSIONE Data 15/6/1998 Natura del provvedimento Attribuzione Decorrenza 1/1/1997 BUIG XLII - 6	PERIODO DI VIGENZA -	SCADENZA 01/01/2017	AREA (Kmq) 56,65	UBICAZIONE DELLA CONCESSIONE EMILIA ROMAGNA (56,65) Ravenna
917	CODICE E DENOMINAZIONE DELLA CONCESSIONE RAVENNA TERRA	TITOLARI DELLA CONCESSIONE e relative quote di partecipazione (%) ENI (100) (r.u.)	PROVVEDIMENTI CONCERNENTI LA CONCESSIONE Data 15/6/1998 Natura del provvedimento Attribuzione Decorrenza 1/1/1997 BUIG XLII - 6	PERIODO DI VIGENZA -	SCADENZA 01/01/2012	AREA (Kmq) 98,28	UBICAZIONE DELLA CONCESSIONE EMILIA ROMAGNA (98,28) Ravenna
918	CODICE E DENOMINAZIONE DELLA CONCESSIONE RECOVATO	TITOLARI DELLA CONCESSIONE e relative quote di partecipazione (%) GAS PLUS ITALIANA (100) (r.u.)	PROVVEDIMENTI CONCERNENTI LA CONCESSIONE Data 15/6/1998 26/4/2001 12/2/2004 20/7/2004 Natura del provvedimento Attribuzione Trasferimento Cambio intestazione Cambio intestazione Decorrenza 1/1/1997 26/2/2001 1/1/2004 18/5/2004 BUIG XLII - 6 XLV - 5 XLVIII - 3 XLVIII - 8	PERIODO DI VIGENZA -	SCADENZA 01/01/2017	AREA (Kmq) 36,75	UBICAZIONE DELLA CONCESSIONE EMILIA ROMAGNA (36,75) Modena Bologna

ELENCO DELLE CONCESSIONI DI COLTIVAZIONE ACCORDATE NELLA TERRAFERMA - Aggiornamento 31/dicembre/2008

919	CODICE E DENOMINAZIONE DELLA CONCESSIONE	TITOLARI DELLA CONCESSIONE e relative quote di partecipazione (%)	PROVVEDIMENTI CONCERNENTI LA CONCESSIONE	PERIODO DI VIGENZA	SCADENZA	AREA (Kmq)	UBICAZIONE DELLA CONCESSIONE
	RIVALTA	ENI (100) (r.u.)	Data 15/6/1998 Natura del provvedimento Attribuzione Decorrenza 1/1/1997 XLII - 6	-	01/01/2002	19,59	EMILIA ROMAGNA (19,59) Reggio Emilia
	Nota: Presentata istanza di proroga pubblicata nel B.U.I.G. - Anno XLV - N. 1.						
920	CODICE E DENOMINAZIONE DELLA CONCESSIONE	TITOLARI DELLA CONCESSIONE e relative quote di partecipazione (%)	PROVVEDIMENTI CONCERNENTI LA CONCESSIONE	PERIODO DI VIGENZA	SCADENZA	AREA (Kmq)	UBICAZIONE DELLA CONCESSIONE
	SAN POTTIO	ENI (100) (r.u.)	Data 15/6/1998 10/3/2004 Natura del provvedimento Attribuzione Proroga Decorrenza 1/1/1997 XLII - 6 1/1/2002 XLVIII - 4	-	01/01/2007	73,78	EMILIA ROMAGNA (73,78) Ravenna
	Nota: Presentata istanza di proroga pubblicata nel B.U.I.G. - Anno L - N. 1.						
921	CODICE E DENOMINAZIONE DELLA CONCESSIONE	TITOLARI DELLA CONCESSIONE e relative quote di partecipazione (%)	PROVVEDIMENTI CONCERNENTI LA CONCESSIONE	PERIODO DI VIGENZA	SCADENZA	AREA (Kmq)	UBICAZIONE DELLA CONCESSIONE
	TRESIGALLO	ENI (100) (r.u.)	Data 15/6/1998 15/10/2001 Natura del provvedimento Attribuzione Conferma Decorrenza 1/1/1997 XLII - 6 15/10/2001 XLV - 11	-	01/01/2017	100,15	EMILIA ROMAGNA (100,15) Ferrara
	Nota: Presentata istanza di rinuncia pubblicata nel B.U.I.G. - Anno XLVIII - N. 9.						
922	CODICE E DENOMINAZIONE DELLA CONCESSIONE	TITOLARI DELLA CONCESSIONE e relative quote di partecipazione (%)	PROVVEDIMENTI CONCERNENTI LA CONCESSIONE	PERIODO DI VIGENZA	SCADENZA	AREA (Kmq)	UBICAZIONE DELLA CONCESSIONE
	ALFONSINE	ENI (100) (r.u.)	Data 18/6/1998 27/9/2001 Natura del provvedimento Attribuzione Conferma Decorrenza 1/1/1997 XLII - 6 27/9/2001 XLV - 10	-	01/01/2017	85,88	EMILIA ROMAGNA (85,88) Ravenna
924	CODICE E DENOMINAZIONE DELLA CONCESSIONE	TITOLARI DELLA CONCESSIONE e relative quote di partecipazione (%)	PROVVEDIMENTI CONCERNENTI LA CONCESSIONE	PERIODO DI VIGENZA	SCADENZA	AREA (Kmq)	UBICAZIONE DELLA CONCESSIONE
	SANTERNO	ENI (100) (r.u.)	Data 18/6/1998 Natura del provvedimento Attribuzione Decorrenza 1/1/1997 XLII - 6	-	01/01/2017	39,39	EMILIA ROMAGNA (39,39) Ravenna Bologna
926	CODICE E DENOMINAZIONE DELLA CONCESSIONE	TITOLARI DELLA CONCESSIONE e relative quote di partecipazione (%)	PROVVEDIMENTI CONCERNENTI LA CONCESSIONE	PERIODO DI VIGENZA	SCADENZA	AREA (Kmq)	UBICAZIONE DELLA CONCESSIONE
	PIETRAMALA	SIM (100) (r.u.)	Data 4/8/1999 Natura del provvedimento Unificazione Decorrenza 4/8/1999 XLIII - 9	-	15/01/2006	27,16	TOSCANA (21,86) Firenze EMILIA ROMAGNA (5,3) Bologna
	Nota: Presentata istanza di proroga pubblicata nel B.U.I.G. - Anno XLIX - N. 7.						

ELENCO DELLE CONCESSIONI DI COLTIVAZIONE ACCORDATE NELLA TERRAFERMA - Aggiornamento 31/dicembre/2008

927	CODICE E DENOMINAZIONE DELLA CONCESSIONE RECOLETA	TITOLARI DELLA CONCESSIONE e relative quote di partecipazione (%) GAS PLUS ITALIANA (100) (r.u.)	PROVVEDIMENTI CONCERNENTI LA CONCESSIONE Data 8/9/1999 12/2/2004 20/7/2004 Natura del provvedimento Conferimento Cambio intestazione Cambio intestazione	PERIODO DI VIGENZA - - -	SCADENZA 08/09/2019	AREA (Kmq) 44,62	UBICAZIONE DELLA CONCESSIONE BASILICATA (44,62) Matera
928	CODICE E DENOMINAZIONE DELLA CONCESSIONE GORGOGNONE	TITOLARI DELLA CONCESSIONE e relative quote di partecipazione (%) TOTAL ITALIA (75) (r.u.) SHELL ITALIA E P (25)	PROVVEDIMENTI CONCERNENTI LA CONCESSIONE Data 19/11/1999 16/3/2000 20/3/2000 29/11/2000 20/4/2001 15/11/2002 5/6/2003 16/7/2003 12/2/2004 31/7/2007 Natura del provvedimento Unificazione Approvazione nuovo programma di ricerca Cambio intestazione quota Cambio intestazione quota Cambio intestazione quota Trasferimento quota e nomina r.u. Cambio intestazione quota Cambio intestazione quota Cambio intestazione quota Adeguamento programma lavori	PERIODO DI VIGENZA - - -	SCADENZA 14/07/2013	AREA (Kmq) 290,59	UBICAZIONE DELLA CONCESSIONE BASILICATA (290,59) Potenza Matera
930	CODICE E DENOMINAZIONE DELLA CONCESSIONE MIGLIANICO	TITOLARI DELLA CONCESSIONE e relative quote di partecipazione (%) ENI (100) (r.u.)	PROVVEDIMENTI CONCERNENTI LA CONCESSIONE Data 19/4/2002 6/7/2005 Natura del provvedimento Conferimento Modifica programma lavoro	PERIODO DI VIGENZA 1° periodo -	SCADENZA 19/04/2022	AREA (Kmq) 29,3	UBICAZIONE DELLA CONCESSIONE ABRUZZO (29,3) Chieti
931	CODICE E DENOMINAZIONE DELLA CONCESSIONE QUARTO	TITOLARI DELLA CONCESSIONE e relative quote di partecipazione (%) ENI (66,6666666666667) (r.u.) EDISON (33,3333333333333)	PROVVEDIMENTI CONCERNENTI LA CONCESSIONE Data 12/1/2004 12/2/2004 Natura del provvedimento Conferimento Intestazione quota	PERIODO DI VIGENZA 1° periodo -	SCADENZA 12/01/2024	AREA (Kmq) 58,42	UBICAZIONE DELLA CONCESSIONE EMILIA ROMAGNA (58,42) Piacenza
932	CODICE E DENOMINAZIONE DELLA CONCESSIONE VAL D'AGRI	TITOLARI DELLA CONCESSIONE e relative quote di partecipazione (%) ENI (60,77) (r.u.) SHELL ITALIA E P (39,23)	PROVVEDIMENTI CONCERNENTI LA CONCESSIONE Data 28/12/2005 18/2/2008 Natura del provvedimento Unificazione Adeguamento ripartizione quote	PERIODO DI VIGENZA - -	SCADENZA 26/10/2019	AREA (Kmq) 660,15	UBICAZIONE DELLA CONCESSIONE BASILICATA (660,15) Potenza
933	CODICE E DENOMINAZIONE DELLA CONCESSIONE CAPPARUCCIA	TITOLARI DELLA CONCESSIONE e relative quote di partecipazione (%) ENI (77,8) (r.u.) EDISON (22,2)	PROVVEDIMENTI CONCERNENTI LA CONCESSIONE Data 7/10/2008 Natura del provvedimento Conferimento	PERIODO DI VIGENZA - -	SCADENZA 11/07/2026	AREA (Kmq) 59,55	UBICAZIONE DELLA CONCESSIONE MARCHE (59,55) Ascoli Piceno

ELENCO DELLE CONCESSIONI DI COLTIVAZIONE ACCORDATE NELLA TERRAFERMA - Aggiornamento 31/dicembre/2008

934

CODICE E DENOMINAZIONE DELLA CONCESSIONE	TITOLARI DELLA CONCESSIONE e relative quote di partecipazione (%)	PROVVEDIMENTI CONCERNENTI LA CONCESSIONE		PERIODO DI VIGENZA	SCADENZA	AREA (Kmq)	UBICAZIONE DELLA CONCESSIONE
		Data	Natura del provvedimento				
CASCINA CASTELLO	NORTHSUN ITALIA (100) (r.u.)	22/10/2008	Conferimento	-	22/10/2028	14,49	LOMBARDIA (14,49) Milano Lodi Cremona

935

CODICE E DENOMINAZIONE DELLA CONCESSIONE	TITOLARI DELLA CONCESSIONE e relative quote di partecipazione (%)	PROVVEDIMENTI CONCERNENTI LA CONCESSIONE		PERIODO DI VIGENZA	SCADENZA	AREA (Kmq)	UBICAZIONE DELLA CONCESSIONE
		Data	Natura del provvedimento				
SILLARO	NORTHSUN ITALIA (65) (r.u.) PO VALLEY OPERATIONS PTY (35)	29/10/2008	Conferimento	-	29/10/2028	7,37	EMILIA ROMAGNA (7,37) Ravenna Bologna

ELENCO DELLE CONCESSIONI DI COLTIVAZIONE ACCORDATE NEL SOTTOFONDO MARINO - Aggiornamento 31/dicembre/2008

CONCESSIONI DI COLTIVAZIONE ACCORDATE NEL SOTTOFONDO MARINO

Leggi 21 luglio 1967, n. 613 e successive modificazioni, 9 gennaio 1991, n. 9 e Decreto Legislativo 25 novembre 1996, n. 625

Nel sottofondo marino sono vigenti n. 66 CONCESSIONI DI COLTIVAZIONE per complessivi 9387,55 Km^q

Zona marina	Numero concessioni	Superficie (Km ^q)
EMILIA ROMAGNA	0	15,00
ZONA A	37	4.066,79
ZONA B	19	3.365,13
ZONA C	4	1.168,55
ZONA D	3	153,41
ZONA F	3	618,67

Nota:

Nel caso di titoli afferenti a due o più zone finitime, a ciascuna di tal zone viene attribuita la parte di area del titolo minerario ad essa afferente e l'unità mineraria viene attribuita alla zona cui compete la parte maggiore dell'area del titolo medesimo

ELENCO DELLE CONCESSIONI DI COLTIVAZIONE ACCORDATE NEL SOTTOFONDO MARINO - Aggiornamento 31/dicembre/2008

952 CODICE E DENOMINAZIONE DELLA CONCESSIONE	TITOLARI DELLA CONCESSIONE e relative quote di partecipazione (%) ENI (100) (r.u.)	PROVVEDIMENTI CONCERNENTI LA CONCESSIONE		PERIODO DI VIGENZA	SCADENZA	AREA (Kmq)	UBICAZIONE DELLA CONCESSIONE				
		Data	Natura del provvedimento					Decorrenza	BUIG		
CERVIA MARE		24/2/1967	Conferimento	12/9/1966	XI - 5	30	ZONA A (30)				
		12/3/1968	Conferma	12/9/1966	XII - 7						
		31/7/1986	Approvazione piano sviluppo	31/7/1986	XXXI - 3						
		24/3/1992	Approvazione nuovo piano sviluppo	24/3/1992	XXXVI - 5						
		26/8/1996	Proroga	12/9/1996	XL - 9						
		13/2/1998	Cambio intestazione	1/1/1998	XLII - 3						
		20/2/2001	Modifica programma sviluppo	20/2/2001	XLV - 3						
		23/8/2006	Proroga	12/9/2006	L - 9						
		953 CODICE E DENOMINAZIONE DELLA CONCESSIONE	TITOLARI DELLA CONCESSIONE e relative quote di partecipazione (%) ENI (100) (r.u.)	1/8/1967	Conferimento			1/8/1967	XI - 9	27,0196	ZONA A (27,0196)
				12/3/1968	Conferma			1/8/1967	XII - 9		
31/7/1986	Approvazione piano sviluppo			31/7/1986	XXXI - 3						
24/3/1992	Approvazione nuovo piano sviluppo			24/3/1992	XXXVI - 5						
21/11/1997	Proroga			1/8/1997	XLI - 12						
13/2/1998	Cambio intestazione			1/1/1998	XLII - 3						
20/2/2001	Modifica programma sviluppo			20/2/2001	XLV - 3						
10/6/2008	Proroga			1/8/2007	LII - 7						
954 CODICE E DENOMINAZIONE DELLA CONCESSIONE	TITOLARI DELLA CONCESSIONE e relative quote di partecipazione (%) EDISON (95) (r.u.) GAS PLUS ITALIANA (5)			27/8/1970	Conferimento	27/8/1970	XV - 2	93,19	ZONA B (93,19)		
				2/9/1974	Ampliamento	29/5/1974	XIX - 1				
		19/4/1979	Cambio intestazione quota	27/11/1978	XXIII - 8						
		4/8/1993	Cambio intestazione quota	23/4/1992	XXXVII - 10						
		9/5/1996	Cambio intestazione quota	1/1/1996	XL - 6						
		9/5/1996	Cambio intestazione quota	1/3/1996	XL - 6						
		23/11/1998	Cambio intestazione quota	29/6/1998	XLII - 12						
		15/9/1999	Cambio intestazione quota	1/7/1999	XLIII - 10						
		31/5/2001	Proroga	27/8/2000	XLV - 6						
		12/2/2004	Cambio intestazione quota	1/12/2003	XLVIII - 3						
12/2/2004	Cambio intestazione quota	1/1/2004	XLVIII - 3								
20/7/2004	Cambio intestazione quota	18/5/2004	XLVIII - 8								

B.C 1.LF
Nota: Presentata istanza di riconoscimento della marginalità economica pubblicata nel B.U.I.G. Anno L - N. 1.

ELENCO DELLE CONCESSIONI DI COLTIVAZIONE ACCORDATE NEL SOTTOFONDO MARINO - Aggiornamento 31/dicembre/2008

955	CODICE E DENOMINAZIONE DELLA CONCESSIONE	TITOLARI DELLA CONCESSIONE e relative quote di partecipazione (%)	PROVVEDIMENTI CONCERNENTI LA CONCESSIONE		PERIODO DI VIGENZA	SCADENZA	AREA (Kmq)	UBICAZIONE DELLA CONCESSIONE
			Data	Natura del provvedimento				
	C.C 1.AG	ENI MEDITERRANEA IDROCARBURI (100) (r.u.)	18/8/1977	Natura del provvedimento	-	18/08/2012	79,91	ZONA C (79,91)
			6/10/1970	Rinnovo				
			2/9/1996	Modifica programma lavoro				
			28/4/1997	Proroga				
			22/7/1997	Approvazione nuovo piano sviluppo				
			13/2/1998	Cambio intestazione				
			3/10/2005	Trasferimento				
			10/6/2008	Proroga				
			18/8/1997					
			2/9/1996					
			18/8/1997					
			22/7/1997					
			1/1/1998					
			13/1/2005					
			18/8/2007					
			XV - 1					
			XL - 10					
			XLI - 5					
			XLII - 8					
			XLIX - 11					
			LII - 7					
			13/9/1970					
			6/8/1993					
			20/9/1996					
			13/2/1998					
			23/5/2001					
			7/6/2001					
			13/9/1970					
			6/8/1993					
			20/9/1996					
			1/1/1998					
			13/9/2000					
			7/6/2001					
			XV - 1					
			XXXVII - 9					
			XL - 10					
			XLII - 3					
			XLV - 6					
			XLV - 7					
			13/9/1970					
			27/11/1978					
			23/4/1992					
			1/1/1996					
			1/3/1996					
			29/6/1998					
			1/7/1999					
			2/12/2000					
			1/12/2003					
			1/1/2004					
			18/5/2004					
			2/12/1970					
			27/11/1978					
			23/4/1992					
			1/1/1996					
			1/3/1996					
			29/6/1998					
			1/7/1999					
			2/12/2000					
			1/12/2003					
			1/1/2004					
			18/5/2004					
			2/12/1970					
			27/11/1978					
			23/4/1992					
			1/1/1996					
			1/3/1996					
			29/6/1998					
			1/7/1999					
			2/12/2000					
			1/12/2003					
			1/1/2004					
			18/5/2004					
			2/12/1970					
			27/11/1978					
			23/4/1992					
			1/1/1996					
			1/3/1996					
			29/6/1998					
			1/7/1999					
			2/12/2000					
			1/12/2003					
			1/1/2004					
			18/5/2004					
			2/12/1970					
			27/11/1978					
			23/4/1992					
			1/1/1996					
			1/3/1996					
			29/6/1998					
			1/7/1999					
			2/12/2000					
			1/12/2003					
			1/1/2004					
			18/5/2004					
			3/12/1970					
			10/3/1971					
			13/2/1998					
			13/6/2001					
			3/12/1970					
			10/3/1971					
			1/1/1998					
			3/12/2000					
			XV - 1					
			XV - 4					
			XLII - 3					
			XLV - 7					
			3/12/1970					
			10/3/1971					
			1/1/1998					
			3/12/2000					
			XV - 1					
			XV - 4					
			XLII - 3					
			XLV - 7					
			3/12/1970					
			10/3/1971					
			1/1/1998					
			3/12/2000					
			XV - 1					
			XV - 4					
			XLII - 3					
			XLV - 7					
			3/12/1970					
			10/3/1971					
			1/1/1998					
			3/12/2000					
			XV - 1					
			XV - 4					
			XLII - 3					
			XLV - 7					
			3/12/1970					
			10/3/1971					
			1/1/1998					
			3/12/2000					
			XV - 1					
			XV - 4					
			XLII - 3					
			XLV - 7					
			3/12/1970					
			10/3/1971					
			1/1/1998					
			3/12/2000					
			XV - 1					
			XV - 4					
			XLII - 3					
			XLV - 7					
			3/12/1970					
			10/3/1971					
			1/1/1998					
			3/12/2000					
			XV - 1					
			XV - 4					
			XLII - 3					
			XLV - 7					
			3/12/1970					
			10/3/1971					
			1/1/1998					
			3/12/2000					
			XV - 1					
			XV - 4					
			XLII - 3					
			XLV - 7					
			3/12/1970					
			10/3/1971					
			1/1/1998					
			3/12/2000					
			XV - 1					
			XV - 4					
			XLII - 3					
			XLV - 7					
			3/12/1970					
			10/3/1971					
			1/1/1998					
			3/12/2000					
			XV - 1					
			XV - 4					
			XLII - 3					
			XLV - 7					
			3/12/1970					
			10/3/1971					
			1/1/1998					
			3/12/2000					
			XV - 1					
			XV - 4					
			XLII - 3					
			XLV - 7					
			3/12/1970					
			10/3/1971					
			1/1/1998					
			3/12/2000					
			XV - 1					
			XV - 4					
			XLII - 3					
			XLV - 7					
			3/12/1970					
			10/3/1971					
			1/1/1998					

ELENCO DELLE CONCESSIONI DI COLTIVAZIONE ACCORDATE NEL SOTTOFONDO MARINO - Aggiornamento 31/dicembre/2008

959	CODICE E DENOMINAZIONE DELLA CONCESSIONE	TITOLARI DELLA CONCESSIONE e relative quote di partecipazione (%)	PROVVEDIMENTI CONCERNENTI LA CONCESSIONE		PERIODO DI VIGENZA	SCADENZA	AREA (Kmq)	UBICAZIONE DELLA CONCESSIONE
			Data	Natura del provvedimento				
	A.C.3.AS	ENI (100) (r.u.)	3/12/1970 10/3/1971 6/8/1993 20/9/1996 13/2/1998 13/6/2001	Natura del provvedimento Conferimento Trasferimento quota Approvazione nuovo piano sviluppo Modifica programma sviluppo Cambio intestazione Proroga	-	03/12/2010	23,476	ZONA A (23,476)
	A.C.3.AS	ENI (100) (r.u.)	3/12/1970 10/3/1971 6/8/1993 20/9/1996 13/2/1998 13/6/2001	Natura del provvedimento Conferimento Trasferimento quota Approvazione nuovo piano sviluppo Modifica programma sviluppo Cambio intestazione Proroga	-	03/12/2010	23,476	ZONA A (23,476)
	A.C.4.AS	ENI (100) (r.u.)	15/3/1973 7/7/1973 31/7/1986 24/3/1992 13/2/1998 20/2/2001 27/11/2003	Natura del provvedimento Conferimento Trasferimento quota Approvazione nuovo piano sviluppo Cambio intestazione Modifica programma sviluppo Proroga	-	15/03/2013	23,87	ZONA A (23,87)
	A.C.4.AS	ENI (100) (r.u.)	15/3/1973 7/7/1973 31/7/1986 24/3/1992 13/2/1998 20/2/2001 27/11/2003	Natura del provvedimento Conferimento Trasferimento quota Approvazione nuovo piano sviluppo Cambio intestazione Modifica programma sviluppo Proroga	-	15/03/2013	23,87	ZONA A (23,87)
	B.C.3.AS	ENI (100) (r.u.)	7/7/1973 30/10/1974 7/2/1976 14/12/1981 31/7/1986 13/2/1998 4/12/1998	Natura del provvedimento Conferimento Trasferimento quota Trasferimento quota Ampliamento Modifica programma lavoro Cambio intestazione Approvazione programma sviluppo ed esplorazione	-	07/07/2013	221,69	ZONA B (221,69)
	B.C.3.AS	ENI (100) (r.u.)	7/7/1973 30/10/1974 7/2/1976 14/12/1981 31/7/1986 13/2/1998 4/12/1998	Natura del provvedimento Conferimento Trasferimento quota Trasferimento quota Ampliamento Modifica programma lavoro Cambio intestazione Approvazione programma sviluppo ed esplorazione	-	07/07/2013	221,69	ZONA B (221,69)
	B.C.4.AS	ENI (100) (r.u.)	23/10/2000 12/5/2003	approvazione programma sviluppo e perforazione Proroga	-	07/07/2013	147,17	ZONA B (147,17)
	B.C.4.AS	ENI (100) (r.u.)	23/10/2000 12/5/2003	approvazione programma sviluppo e perforazione Proroga	-	07/07/2013	147,17	ZONA B (147,17)
	B.C.4.AS	ENI (100) (r.u.)	7/7/1973 30/10/1974 7/2/1976 13/2/1998 7/4/2003	Natura del provvedimento Conferimento Trasferimento quota Trasferimento quota Cambio intestazione Proroga	-	07/07/2013	147,17	ZONA B (147,17)

Nota: Presentata istanza di proroga pubblicata nel B.U.I.G. Anno XLVI - N. 8.

ELENCO DELLE CONCESSIONI DI COLTIVAZIONE ACCORDATE NEL SOTTOFONDO MARINO - Aggiornamento 31/dicembre/2008

CODICE E DENOMINAZIONE DELLA CONCESSIONE	TITOLARI DELLA CONCESSIONE e relative quote di partecipazione (%)	PROVVEDIMENTI CONCERNENTI LA CONCESSIONE		PERIODO DI VIGENZA	SCADENZA	AREA (Kmq)	UBICAZIONE DELLA CONCESSIONE
		Data	Natura del provvedimento				
963 D.C 1.AG	ENI (100) (r.u.)	7/7/1973 5/7/1994 13/2/1998 11/2/2003	Natura del provvedimento Conferimento Aggiornamento programma lavoro Cambio intestazione Proroga	XVII - 2 XXVIII - 8 XLII - 3 XLVII - 3	07/07/2013	68,42	ZONA D (68,42)
964							
965 A.C 5.AV	ENI (100) (r.u.)	3/3/1974 23/7/1975 9/4/1976 30/6/1980 4/3/1996 13/2/1998 3/12/2004	Natura del provvedimento Conferimento Trasferimento quota Trasferimento quota Trasferimento quota Modifica programma lavoro Cambio intestazione Proroga	XVIII - 6 XX - 1 XX - 6 XXIV - 7 XL - 4 XLII - 3 XLIX - 1	03/03/2014	19,16	ZONA A (19,16)
966							
967 A.C 7.AS	ENI (100) (r.u.)	12/11/1974 7/2/1976 26/6/1981 20/11/1985 13/2/1998 25/1/1999 10/5/2004	Natura del provvedimento Conferimento Trasferimento quota Ampliamento Modifica programma lavoro Cambio intestazione Modifica programma sviluppo Proroga	XIX - 4 XX - 5 XXVI - 4 XXX - 4 XLII - 3 XLIII - 2 XLVIII - 6	12/11/2014	210,16	ZONA A (210,16)
968							
969 B.C 5.AS	ENI (100) (r.u.)	12/11/1974 7/2/1976 5/10/1996 13/2/1998 3/12/2004	Natura del provvedimento Conferimento Trasferimento quota Modifica programma lavoro Cambio intestazione Proroga	XIX - 4 XX - 5 XL - 11 XLII - 3 XLIX - 1	12/11/2014	98,35	ZONA B (98,35)
970							
971 A.C 6.AS	ENI (100) (r.u.)	12/11/1974 7/2/1976 13/2/1998 3/12/2004	Natura del provvedimento Conferimento Trasferimento quota Cambio intestazione Proroga	XIX - 5 XX - 5 XLII - 3 XLIX - 1	12/11/2014	33,37	ZONA A (33,37)

ELENCO DELLE CONCESSIONI DI COLTIVAZIONE ACCORDATE NEL SOTTOFONDO MARINO - Aggiornamento 31/dicembre/2008

968

CODICE E DENOMINAZIONE DELLA CONCESSIONE	TITOLARI DELLA CONCESSIONE e relative quote di partecipazione (%)	PROVVEDIMENTI CONCERNENTI LA CONCESSIONE		PERIODO DI VIGENZA	SCADENZA	AREA (Kmq)	UBICAZIONE DELLA CONCESSIONE
		Data	Natura del provvedimento				
B.C 7.LF Nota: Presentata istanza di unificazione con la concessione «FIUME TENNA» pubblicata nel B.U.I.G. - Anno XX - N. 6.	EDISON (95) (r.u.) GAS PLUS ITALIANA (5)	20/5/1975	Conferimento	29/5/1974	XIX - 9	201	ZONA B (201)
		19/4/1979	Cambio intestazione quota	27/11/1978	XXIII - 8		
		7/4/1989	Trasferimento quota	7/4/1989	XXXIII - 11		
		4/8/1993	Cambio intestazione quota	23/4/1992	XXXVII - 10		
		4/3/1994	Trasferimento quota	2/10/1989	XXXVIII - 4		
		4/3/1994	Sospensione attività di sviluppo	23/3/1993	XXXVIII - 4		
		18/3/1996	Proroga sospensione attività di sviluppo	23/3/1995	XL - 4		
		9/5/1996	Cambio intestazione quota	1/1/1996	XL - 6		
		9/5/1996	Cambio intestazione quota	1/3/1996	XL - 6		
		30/4/1997	Modifica programma sviluppo	30/4/1997	XLI - 5		
		23/11/1998	Cambio intestazione quota	29/6/1998	XLII - 12		
		15/9/1999	Cambio intestazione quota	1/7/1999	XLIII - 10		
		12/2/2004	Cambio intestazione quota	1/12/2003	XLVIII - 3		
		12/2/2004	Cambio intestazione quota	1/1/2004	XLVIII - 3		
		27/5/2004	Proroga	29/5/2004	XLVIII - 6		
		20/7/2004	Cambio intestazione quota	18/5/2004	XLVIII - 8		

ELENCO DELLE CONCESSIONI DI COLTIVAZIONE ACCORDATE NEL SOTTOFONDO MARINO - Aggiornamento 31/dicembre/2008

970

CODICE E DENOMINAZIONE DELLA CONCESSIONE	TITOLARI DELLA CONCESSIONE e relative quote di partecipazione (%)	PROVVEDIMENTI CONCERNENTI LA CONCESSIONE		PERIODO DI VIGENZA	SCADENZA	AREA (Kmq)	UBICAZIONE DELLA CONCESSIONE
		Data	Natura del provvedimento				
A.C 8.ME	ENI (81) (r.u.) EDISON (19)	5/11/1975	Conferimento	5/11/1975		51,27	ZONA A (51,27)
		10/6/1976	Rettifica	10/6/1976	XX - 8		
		24/11/1978	Trasferimento quota	24/11/1978	XXXIII - 7		
		16/12/1980	Estensione titolarità	16/12/1980	XXV - 4		
		26/4/1983	Cambio intestazione quota	26/4/1983	XXVII - 8		
		25/10/1985	Cambio intestazione quota	1/1/1985	XXX - 4		
		31/7/1986	Cambio intestazione quota	24/12/1985	XXXI - 2		
		19/1/1987	Modifica programma lavoro	19/1/1987	XXXI - 8		
		20/7/1987	Trasferimento quota	1/12/1986	XXXII - 4		
		8/11/1988	Cambio intestazione quota	26/11/1987	XXXIII - 7		
		8/8/1991	Trasferimento quota	1/7/1989	XXXVI - 6		
		12/5/1992	Cambio intestazione quota	19/6/1991	XXXVI - 11		
		2/9/1993	Trasferimento quota	1/8/1992	XXXVII - 10		
		2/9/1993	Cambio intestazione quota	4/11/1992	XXXVII - 10		
		9/5/1996	Cambio intestazione quota	1/3/1996	XL - 6		
		6/3/1997	Trasferimento quota	11/7/1996	XLI - 4		
		6/3/1997	Ridenominazione	6/3/1997	XLI - 4		
		13/2/1998	Cambio intestazione quota	1/1/1998	XLII - 3		
		25/3/1998	Modifica programma sviluppo	25/3/1998	XLII - 4		
		20/3/2000	Cambio intestazione quota	1/1/2000	XLIV - 4		
20/4/2001	Cambio intestazione quota	1/10/2000	XLV - 5				
18/9/2001	Trasferimento quota	29/6/2001	XLV - 10				
12/2/2004	Intestazione quota	1/12/2003	XLVIII - 3				
28/11/2005	Proroga	5/11/2005	XLIX - 12				
28/11/2005	Approvazione nuovo programma lavoro	28/11/2005	XLIX - 12				

ELENCO DELLE CONCESSIONI DI COLTIVAZIONE ACCORDATE NEL SOTTOFONDO MARINO - Aggiornamento 31/dicembre/2008

CODICE E DENOMINAZIONE DELLA CONCESSIONE	TITOLARI DELLA CONCESSIONE e relative quote di partecipazione (%)	PROVVEDIMENTI CONCERNENTI LA CONCESSIONE		PERIODO DI VIGENZA	SCADENZA	AREA (Kmq)	UBICAZIONE DELLA CONCESSIONE
		Data	Natura del provvedimento				
971 B.C 8.LF	EDISON (61,7175) (r.u.) ENI (38,2825)	9/3/1978 20/11/1978 16/7/1979 13/9/1982 4/4/1984 8/5/1984 20/11/1985 15/4/1987 3/7/1989 29/6/1990	Natura del provvedimento Conferimento Trasferimento quota Cambio intestazione quota Trasferimento quota Modifica programma lavoro Trasferimento quota Approvazione programma definitivo Trasferimento quota Modifica programma lavoro Approvazione nuovo programma lavoro	9/3/1978 20/11/1978 27/11/1978 3/9/1982 4/4/1984 8/5/1984 20/11/1985 15/4/1987 3/7/1989 29/6/1990	-	369,62	ZONA B (369,62)
972 D.C 2.AG	EDISON (100) (r.u.)	9/9/1991 4/8/1993 13/2/1998 23/11/1998 15/9/1999 12/2/2004 29/2/2008 29/2/2008	Approvazione nuovo programma di sviluppo e ricerca Cambio intestazione quota Cambio intestazione quota Cambio intestazione quota Cambio intestazione quota Intestazione quota Approvazione programma lavoro Proroga	9/9/1991 23/4/1992 1/1/1998 29/6/1998 1/7/1999 1/12/2003 29/2/2008 9/3/2008	-	44,35	ZONA D (44,35)
973 B.C 9.AS	ENI (66,666667) (r.u.) EDISON (33,333333)	20/11/1978 6/10/1992 2/9/1993 13/2/1998 12/2/2004 10/6/2008	Natura del provvedimento Conferimento Trasferimento quota Cambio intestazione quota Cambio intestazione quota Intestazione quota Proroga	20/11/1978 18/3/1992 4/11/1992 1/1/1998 1/12/2003 20/11/2008	-	262,86	ZONA B (262,86)

ELENCO DELLE CONCESSIONI DI COLTIVAZIONE ACCORDATE NEL SOTTOFONDO MARINO - Aggiornamento 31/dicembre/2008

974	CODICE E DENOMINAZIONE DELLA CONCESSIONE	TITOLARI DELLA CONCESSIONE e relative quote di partecipazione (%)	PROVVEDIMENTI CONCERNENTI LA CONCESSIONE	PERIODO DI VIGENZA	SCADENZA	AREA (Kmq)	UBICAZIONE DELLA CONCESSIONE
	C.C.2.AS	ENI (100) (r.u.)	Data 31/7/1979 30/3/1992 30/3/1992 13/2/1998 Natura del provvedimento Conferimento Assunzione quota Riduzione e modifica programma lavoro Cambio intestazione	Decorrenza XXIII - 11 XXXVI - 12 XXXVI - 12 XLII - 3	31/07/2009	509,04	ZONA C (509,04)
	Nota: Presentata istanza di rinuncia pubblicata nel B.U.I.G. - Anno XLVIII - N. 3.						
975	CODICE E DENOMINAZIONE DELLA CONCESSIONE	TITOLARI DELLA CONCESSIONE e relative quote di partecipazione (%)	PROVVEDIMENTI CONCERNENTI LA CONCESSIONE	PERIODO DI VIGENZA	SCADENZA	AREA (Kmq)	UBICAZIONE DELLA CONCESSIONE
	C.C.3.AG	ENI MEDITERRANEA IDROCARBURI (100) (r.u.)	Data 13/6/1980 14/3/1989 8/5/1996 22/7/1997 13/2/1998 12/7/2005 20/10/2005 Natura del provvedimento Conferimento Modifica programma lavoro Modifica programma lavoro Approvazione nuovo programma di esplorazione Cambio intestazione Trasferimento Modifica programma lavoro	Decorrenza XXIV - 11 XXXIII - 11 XL - 6 XLI - 8 XLII - 3 XLIX - 8 XLIX - 10	13/06/2010	394,8	ZONA C (394,8)
976	CODICE E DENOMINAZIONE DELLA CONCESSIONE	TITOLARI DELLA CONCESSIONE e relative quote di partecipazione (%)	PROVVEDIMENTI CONCERNENTI LA CONCESSIONE	PERIODO DI VIGENZA	SCADENZA	AREA (Kmq)	UBICAZIONE DELLA CONCESSIONE
	D.C.3.AG	ENI (100) (r.u.)	Data 16/12/1980 5/6/1995 23/6/1997 13/2/1998 Natura del provvedimento Conferimento Sospensione attività di sviluppo e produzione Proroga sosp. attività di sviluppo e produzione Cambio intestazione	Decorrenza XXV - 4 XXXIX - 7 XLI - 7 XLII - 3	16/12/2010	47,84	ZONA D (23,74) ZONA F (24,1)
	Nota: Presentata istanza di rinuncia pubblicata nel B.U.I.G. - Anno XLVIII - N. 11.						
977	CODICE E DENOMINAZIONE DELLA CONCESSIONE	TITOLARI DELLA CONCESSIONE e relative quote di partecipazione (%)	PROVVEDIMENTI CONCERNENTI LA CONCESSIONE	PERIODO DI VIGENZA	SCADENZA	AREA (Kmq)	UBICAZIONE DELLA CONCESSIONE
	B.C.10.AS	ENI (51) (r.u.) EDISON (49)	Data 16/12/1980 7/7/1989 6/10/1992 2/9/1993 13/2/1998 12/2/2004 Natura del provvedimento Conferimento Approvazione integrazione programma Trasferimento quota Cambio intestazione quota Cambio intestazione quota Intestazione quota	Decorrenza XXV - 5 XXXIV - 2 XXXVII - 10 XXXVII - 10 XLII - 3 XLVIII - 3	27/05/2010	216,85	ZONA B (216,85)
978	CODICE E DENOMINAZIONE DELLA CONCESSIONE	TITOLARI DELLA CONCESSIONE e relative quote di partecipazione (%)	PROVVEDIMENTI CONCERNENTI LA CONCESSIONE	PERIODO DI VIGENZA	SCADENZA	AREA (Kmq)	UBICAZIONE DELLA CONCESSIONE
	A.C.9.AG	ENI (100) (r.u.)	Data 26/6/1981 13/2/1998 Natura del provvedimento Conferimento Cambio intestazione	Decorrenza XXVI - 1 XLII - 3	23/10/2009	138,59	ZONA A (138,59)
	Nota: Presentata istanza di proroga pubblicata nel B.U.I.G. - Anno LII - N. 11.						

ELENCO DELLE CONCESSIONI DI COLTIVAZIONE ACCORDATE NEL SOTTOFONDO MARINO - Aggiornamento 31/dicembre/2008

979	CODICE E DENOMINAZIONE DELLA CONCESSIONE	TITOLARI DELLA CONCESSIONE e relative quote di partecipazione (%)	PROVVEDIMENTI CONCERNENTI LA CONCESSIONE		PERIODO DI VIGENZA	SCADENZA	AREA (Kmq)	UBICAZIONE DELLA CONCESSIONE	
			Data	Natura del provvedimento					
	B.C.11.AS	ENI (51) (r.u.) EDISON (49)	26/6/1981 6/10/1992 2/9/1993 13/2/1998 12/2/2004	Decorrenza Conferimento Trasferimento quota Cambio intestazione quota Cambio intestazione quota Intestazione quota	-	26/06/2011	177,59	ZONA B (177,59)	
	980								
	A.C.10.AG	ENI (100) (r.u.)	26/6/1981 25/10/1985 13/2/1998	Decorrenza Conferimento Modifica programma lavoro Cambio intestazione	-	23/10/2009	76,95	ZONA A (76,95)	
	Nota: Presentata istanza di proroga pubblicata nel B.U.I.G. Anno LI - N. 11.								
	981								
	A.C.11.AG	ENI (90) (r.u.) LIGESTRA (10)	26/6/1981 27/12/1983 25/10/1985 4/7/1989 13/2/1998 4/7/2001 7/11/2008	Decorrenza Conferimento Estensione titolarità Modifica programma lavoro Trasferimento quota Cambio intestazione quota Cambio intestazione quota Cambio intestazione quota	-	23/10/2009	154,69	ZONA A (154,69)	
	Nota: Presentata istanza di proroga pubblicata nel B.U.I.G. Anno LI - N.3.								
	983								
	D.C.4.AG	ENI (100) (r.u.)	13/9/1982 5/7/1994 13/2/1998	Decorrenza Conferimento Aggiornamento programma lavoro Cambio intestazione	-	31/03/2011	16,9	ZONA D (16,9)	
	984								
	A.C.12.AG	ENI (100) (r.u.)	13/9/1982 20/1/1987 17/6/1994 13/2/1998	Decorrenza Conferimento Modifica programma lavoro Approvazione nuovo programma di ricerca Cambio intestazione	-	23/10/2009	143,75	ZONA A (143,75)	
	Nota: Presentata istanza di proroga pubblicata nel B.U.I.G. Anno LI - N. 11.								

ELENCO DELLE CONCESSIONI DI COLTIVAZIONE ACCORDATE NEL SOTTOFONDO MARINO - Aggiornamento 31/dicembre/2008

CODICE E DENOMINAZIONE DELLA CONCESSIONE	TITOLARI DELLA CONCESSIONE e relative quote di partecipazione (%)	PROVVEDIMENTI CONCERNENTI LA CONCESSIONE		PERIODO DI VIGENZA	SCADENZA	AREA (Kmq)	UBICAZIONE DELLA CONCESSIONE
		Data	Natura del provvedimento				
989 A.C14.AS	ENI (51) (r.u.) EDISON (49)	28/4/1983 6/10/1992 2/9/1993 13/2/1998 12/2/2004	Natura del provvedimento Conferimento Trasferimento quota Cambio intestazione quota Cambio intestazione quota Intestazione quota	18/3/1981 18/3/1992 4/11/1992 1/1/1998 1/12/2003	-	152,28	ZONA A (152,28)
990 A.C15.AX	ENI (90) (r.u.) EDISON (10)	27/4/1983 23/2/1984 4/8/1993 6/8/1993 13/2/1998 23/11/1998 15/9/1999 12/2/2004	Natura del provvedimento Conferimento Rettifica Cambio intestazione quota Trasferimento quota Cambio intestazione quota Cambio intestazione quota Cambio intestazione quota Intestazione quota	18/3/1981 27/4/1983 23/4/1992 6/11/1990 1/1/1998 29/6/1998 1/7/1999 1/12/2003	-	75,62	ZONA A (75,62)
991 C.C 6.EO	ENI (60) (r.u.) EDISON (40)	17/2/1984 10/10/1984 7/8/1985 2/7/1990 12/5/1992 2/1/1993 2/1/1993 2/9/1993 13/2/1998 29/9/1999 10/12/1999 12/2/2004	Natura del provvedimento Conferimento e unificazione Trasferimento quota Cambio intestazione quota Trasferimento quota Cambio intestazione quota Trasferimento quota Trasferimento quota e nomina r.u. Cambio intestazione quota Cambio intestazione quota Cambio intestazione quota Assunzione quota Intestazione quota	17/2/1984 10/10/1984 1/1/1985 1/7/1989 19/6/1991 16/1/1992 1/8/1992 15/10/1992 1/1/1998 30/11/1998 31/12/1999 1/12/2003	-	184,8	ZONA C (184,8)

ELENCO DELLE CONCESSIONI DI COLTIVAZIONE ACCORDATE NEL SOTTOFONDO MARINO - Aggiornamento 31/dicembre/2008

996	CODICE E DENOMINAZIONE DELLA CONCESSIONE	TITOLARI DELLA CONCESSIONE e relative quote di partecipazione (%) ENI (100) (r.u.)	PROVVEDIMENTI CONCERNENTI LA CONCESSIONE		PERIODO DI VIGENZA	SCADENZA	AREA (Kmq)	UBICAZIONE DELLA CONCESSIONE
			Data	Natura del provvedimento				
B.C17.TO			18/10/1988	Conferimento	18/10/1988	18/10/2018	206,94	ZONA B (206,94)
			8/4/1991	Cambio intestazione quota	26/11/1987	XXXIII - 2		
			18/7/1991	Approvazione piano sviluppo	18/7/1991	XXXVI - 6		
			8/2/1993	Trasferimento quota	13/9/1991	XXXV - 8		
			8/2/1993	Trasferimento quota e nomina r.u.	17/10/1991	XXXVII - 8		
			2/9/1993	Trasferimento quota	1/8/1992	XXXVII - 10		
			2/9/1993	Cambio intestazione quota	4/11/1992	XXXVII - 10		
			3/9/1993	Modifica programma lavoro	3/9/1993	XXXVII - 10		
			29/3/1994	Trasferimento quota	31/12/1993	XXXVIII - 4		
			1/8/1994	Cambio intestazione quota	5/5/1994	XXXVIII - 9		
			1/8/1994	Proroga termine di inizio produzione	1/8/1994	XXXVIII - 9		
			7/3/1997	Trasferimento quota	20/12/1996	XLI - 4		
			22/7/1997	Trasferimento quota	9/6/1997	XLI - 8		
			29/10/1997	Modifica programma sviluppo	29/10/1997	XLI - 11		
3/12/1997	Trasferimento quote	17/10/1997	XLII - 1					
13/2/1998	Cambio intestazione	1/1/1998	XLII - 3					
26/11/2002	Ampliamento	26/11/2002	XLVI - 12					
997	CODICE E DENOMINAZIONE DELLA CONCESSIONE	TITOLARI DELLA CONCESSIONE e relative quote di partecipazione (%) ENI (100) (r.u.)	18/10/1988	Conferimento	18/10/1988	18/10/2018	74,43	ZONA B (74,43)
			9/5/1996	Cambio intestazione	1/1/1996	XL - 6		
			9/5/1996	Cambio intestazione	1/3/1996	XL - 6		
			1/6/1998	Trasferimento titolarità	1/4/1998	XLII - 7		
998	CODICE E DENOMINAZIONE DELLA CONCESSIONE	TITOLARI DELLA CONCESSIONE e relative quote di partecipazione (%) ENI (100) (r.u.)	23/1/1989	Conferimento	24/5/1987	24/05/2017	38,26	ZONA F (38,26)
			13/2/1998	Cambio intestazione	1/1/1998	XLII - 3		
1000	CODICE E DENOMINAZIONE DELLA CONCESSIONE	TITOLARI DELLA CONCESSIONE e relative quote di partecipazione (%) ENI (75) (r.u.) EDISON (25)	7/4/1989	Conferimento	26/5/1987	26/05/2017	151,37	ZONA A (151,37)
			8/8/1991	Trasferimento quota	1/7/1989	XXXIII - 11		
			12/5/1992	Cambio intestazione quota	19/6/1991	XXXVI - 6		
			2/9/1993	Trasferimento quota	1/8/1992	XXXVII - 10		
			2/9/1993	Cambio intestazione quota	4/11/1992	XXXVII - 10		
			8/5/1996	Modifica programma sviluppo	8/5/1996	XL - 6		
			10/4/1997	Modifica programma sviluppo	10/4/1997	XLI - 5		
			13/2/1998	Cambio intestazione quota	1/1/1998	XLII - 3		
			12/2/2004	Intestazione quota	1/12/2003	XLVIII - 3		

ELENCO DELLE CONCESSIONI DI COLTIVAZIONE ACCORDATE NEL SOTTOFONDO MARINO - Aggiornamento 31/dicembre/2008

CODICE E DENOMINAZIONE DELLA CONCESSIONE	TITOLARI DELLA CONCESSIONE e relative quote di partecipazione (%)	PROVVEDIMENTI CONCERNENTI LA CONCESSIONE		PERIODO DI VIGENZA	SCADENZA	AREA (Kmq)	UBICAZIONE DELLA CONCESSIONE
		Data	Natura del provvedimento				
1001 A.C18.AG	ENI (100) (r.u.)	18/12/1989 13/2/1998	Conferimento Cambio intestazione	XXXIV - 10 XLII - 3	04/09/2017	155,18	ZONA A (155,18)
1002							
1003							
1004							
1005							
1001 A.C18.AG	ENI (100) (r.u.)	16/1/1992 6/10/1992 2/9/1993 2/4/1996	Conferimento Trasferimento quota Cambio intestazione quota Approvazione nuovo programma di esplorazione	XXVI - 5 XXVII - 10 XXVII - 10 XL - 5	27/5/1980 18/3/1992 4/11/1992 2/4/1996	82,21	ZONA B (82,21)
		13/2/1998 12/2/2004	Cambio intestazione quota Intestazione quota	XLII - 3 XLVIII - 3	1/1/1998 1/12/2003		
1003							
1004							
1005							
1001 F.C 2.AG	ENI (100) (r.u.)	19/3/1992 8/8/1994	Conferimento Approvazione progr. svil. definit. e ulter. ric.	XXXVI - 6 XXXVIII - 9	25/5/1990 8/8/1994	556,31	ZONA F (556,31)
		13/2/1998	Cambio intestazione	XLII - 3	1/1/1998		
1004							
1005							
1001 A.C19.PI	ENI (85) (r.u.) MEDOILGAS ITALIA (15)	7/3/1994 14/6/1996 14/6/1996 13/2/1998 5/4/2002 30/6/2005 16/4/2008	Conferimento Trasferimento quota Cambio intestazione quota Cambio intestazione quota Trasferimento quota Trasferimento quota Cambio intestazione quota	XXXVIII - 4 XL - 7 XL - 7 XLII - 3 XLVI - 12 XLIX - 7 LII - 5	30/11/1993 1/1/1996 23/1/1996 1/1/1998 29/11/2001 26/4/2005 12/2/2008	219,46	ZONA A (219,46)
1005							
1001 A.C20.AG	ENI (100) (r.u.)	7/3/1994 13/2/1998	Conferimento Cambio intestazione	XXXVIII - 4 XLII - 3	7/3/1994 1/1/1998	99,42	ZONA A (99,42)

ELENCO DELLE CONCESSIONI DI COLTIVAZIONE ACCORDATE NEL SOTTOFONDO MARINO - Aggiornamento 31/dicembre/2008

1013	CODICE E DENOMINAZIONE DELLA CONCESSIONE	TITOLARI DELLA CONCESSIONE e relative quote di partecipazione (%)	PROVVEDIMENTI CONCERNENTI LA CONCESSIONE	PERIODO DI VIGENZA	SCADENZA	AREA (Kmq)	UBICAZIONE DELLA CONCESSIONE
	A.C26.EA	ENI (100) (r.u.)	Data 18/6/1998 Natura del provvedimento Attribuzione	Decorrenza 1/1/1997 XLII - 6	-	131,25	ZONA A (131,25)
1014	CODICE E DENOMINAZIONE DELLA CONCESSIONE	TITOLARI DELLA CONCESSIONE e relative quote di partecipazione (%)	PROVVEDIMENTI CONCERNENTI LA CONCESSIONE	PERIODO DI VIGENZA	SCADENZA	AREA (Kmq)	UBICAZIONE DELLA CONCESSIONE
	A.C27.EA	ENI (100) (r.u.)	Data 18/6/1998 Natura del provvedimento Attribuzione	Decorrenza 1/1/1997 XLII - 6	-	110	ZONA A (95) EMILIA ROMAGNA (15)
1015	CODICE E DENOMINAZIONE DELLA CONCESSIONE	TITOLARI DELLA CONCESSIONE e relative quote di partecipazione (%)	PROVVEDIMENTI CONCERNENTI LA CONCESSIONE	PERIODO DI VIGENZA	SCADENZA	AREA (Kmq)	UBICAZIONE DELLA CONCESSIONE
	A.C28.EA	ENI (100) (r.u.)	Data 18/6/1998 Natura del provvedimento Attribuzione	Decorrenza 1/1/1997 XLII - 6	-	76,42	ZONA A (76,42)
1016	CODICE E DENOMINAZIONE DELLA CONCESSIONE	TITOLARI DELLA CONCESSIONE e relative quote di partecipazione (%)	PROVVEDIMENTI CONCERNENTI LA CONCESSIONE	PERIODO DI VIGENZA	SCADENZA	AREA (Kmq)	UBICAZIONE DELLA CONCESSIONE
	A.C29.EA	ENI (100) (r.u.)	Data 18/6/1998 Natura del provvedimento Attribuzione	Decorrenza 1/1/1997 XLII - 6	-	81,85	ZONA A (81,85)
1017	CODICE E DENOMINAZIONE DELLA CONCESSIONE	TITOLARI DELLA CONCESSIONE e relative quote di partecipazione (%)	PROVVEDIMENTI CONCERNENTI LA CONCESSIONE	PERIODO DI VIGENZA	SCADENZA	AREA (Kmq)	UBICAZIONE DELLA CONCESSIONE
	A.C30.EA	ENI (100) (r.u.)	Data 18/6/1998 Natura del provvedimento Attribuzione	Decorrenza 1/1/1997 XLII - 6	-	114,37	ZONA A (114,37)
1018	CODICE E DENOMINAZIONE DELLA CONCESSIONE	TITOLARI DELLA CONCESSIONE e relative quote di partecipazione (%)	PROVVEDIMENTI CONCERNENTI LA CONCESSIONE	PERIODO DI VIGENZA	SCADENZA	AREA (Kmq)	UBICAZIONE DELLA CONCESSIONE
	A.C31.EA	ENI (100) (r.u.)	Data 18/6/1998 Natura del provvedimento Attribuzione	Decorrenza 1/1/1997 XLII - 6	-	82,19	ZONA A (82,19)
1019	CODICE E DENOMINAZIONE DELLA CONCESSIONE	TITOLARI DELLA CONCESSIONE e relative quote di partecipazione (%)	PROVVEDIMENTI CONCERNENTI LA CONCESSIONE	PERIODO DI VIGENZA	SCADENZA	AREA (Kmq)	UBICAZIONE DELLA CONCESSIONE
	A.C32.AG	ENI (100) (r.u.)	Data 16/2/1999 4/7/2001 Natura del provvedimento Approvazione nuovo programma di ricerca	Decorrenza 30/11/1994 4/7/2001 XLIII - 3 XLV - 8	-	190,04	ZONA A (190,04)

ELENCO DELLE CONCESSIONI DI COLTIVAZIONE ACCORDATE NEL SOTTOFONDO MARINO - Aggiornamento 31/dicembre/2008

1020	CODICE E DENOMINAZIONE DELLA CONCESSIONE	TITOLARI DELLA CONCESSIONE e relative quote di partecipazione (%) ENI (100) (r.u.)	PROVVEDIMENTI CONCERNENTI LA CONCESSIONE		PERIODO DI VIGENZA	SCADENZA	AREA (Kmq)	UBICAZIONE DELLA CONCESSIONE	
			Data	Natura del provvedimento					Decorrenza
B.C22.AG			2/2/2000	Conferimento	-	01/10/2014	76,63	ZONA B (76,63)	
1021									
A.C33.AG	CODICE E DENOMINAZIONE DELLA CONCESSIONE	TITOLARI DELLA CONCESSIONE e relative quote di partecipazione (%) ENI (100) (r.u.)	PROVVEDIMENTI CONCERNENTI LA CONCESSIONE			PERIODO DI VIGENZA	SCADENZA	AREA (Kmq)	UBICAZIONE DELLA CONCESSIONE
			Data	Natura del provvedimento	Decorrenza				
			16/11/2000	Conferimento	26/1/1996	26/01/2016	78,4	ZONA A (78,4)	
			31/7/2001	Riduzione	31/7/2001				
			12/1/2004	Riduzione	12/1/2004				
1022									
A.C34.AG	CODICE E DENOMINAZIONE DELLA CONCESSIONE	TITOLARI DELLA CONCESSIONE e relative quote di partecipazione (%) ENI (100) (r.u.)	PROVVEDIMENTI CONCERNENTI LA CONCESSIONE		PERIODO DI VIGENZA	SCADENZA	AREA (Kmq)	UBICAZIONE DELLA CONCESSIONE	
			Data	Natura del provvedimento					Decorrenza
			7/7/2006	Conferimento	-	19/06/2024	147,3	ZONA A (147,3)	

ELENCO DELLE CONCESSIONI DI STOCCAGGIO ACCORDATE NELLA TERRAFERMA - Aggiornamento 31/dicembre/2008

CONCESSIONI DI STOCCAGGIO ACCORDATE NELLA TERRAFERMA

Legge 26 aprile 1974, n. 170 e Decreto Legislativo 25 novembre 1996, n. 625

Nella terraferma sono vigenti n. 12 CONCESSIONI DI STOCCAGGIO per complessivi 809,19 Km²

Regione	Numero concessioni	Superficie (Km ²)
ABRUZZO	2	101,17
EMILIA ROMAGNA	4	336,25
LOMBARDIA	5	276,82
MOLISE	0	6,00
VENETO	1	88,95

Nota:

Nel caso di titoli afferenti a due o più regioni limitime, a ciascuna di tali regioni viene attribuita la parte di area del titolo minerario ad essa afferente e l'unità mineraria viene attribuita alla regione cui compete la parte maggiore dell'area del titolo medesimo

ELENCO DELLE CONCESSIONI DI STOCCAGGIO ACCORDATE NELLA TERRAFERMA - Aggiornamento 31/dicembre/2008

2794	CODICE E DENOMINAZIONE DELLA CONCESSIONE CELLINO STOCCAGGIO	TITOLARI DELLA CONCESSIONE e relative quote di partecipazione (%) EDISON STOCCAGGIO (100) (r.u.)	PROVVEDIMENTI CONCERNENTI LA CONCESSIONE Data 10/12/1984 16/7/1985 20/11/1987 22/4/1991 12/5/1992 2/9/1993 2/9/1993 27/9/2001 23/11/2004	PROVVEDIMENTI CONCERNENTI LA CONCESSIONE Natura del provvedimento Conferimento Cambio intestazione Modifica programma lavoro Trasferimento titolarità Cambio intestazione Trasferimento titolarità Cambio intestazione Conferma Trasferimento	PERIODO DI VIGENZA - - - - - - - - - -	BUIG XXIX - 2 XXIX - 8 XXXII - 2 XXXV - 12 XXXVI - 11 XXXVII - 10 XXXVII - 10 XLV - 10 XLVIII - 12	SCADENZA 10/12/2014	AREA (Kmq) 30,3786	UBICAZIONE DELLA CONCESSIONE ABRUZZO (30,3786) Teramo
2810	CODICE E DENOMINAZIONE DELLA CONCESSIONE FIUME TRESTE STOCCAGGIO	TITOLARI DELLA CONCESSIONE e relative quote di partecipazione (%) STOGIT (100) (r.u.)	PROVVEDIMENTI CONCERNENTI LA CONCESSIONE Data 14/6/1982 27/2/1991 13/2/1998 11/2/2002 11/2/2002 22/2/2002	PROVVEDIMENTI CONCERNENTI LA CONCESSIONE Natura del provvedimento Conferimento Modifica programma lavoro Cambio intestazione Delimitazione area Conferma Cambio intestazione	PERIODO DI VIGENZA - - - - - -	BUIG XXVI - 7 XXXV - 3 XLII - 3 XLVI - 3 XLVI - 3 XLVI - 3	SCADENZA 14/06/2012	AREA (Kmq) 76,79	UBICAZIONE DELLA CONCESSIONE ABRUZZO (70,79) Chieti MOLISE (6) Campobasso
2813	CODICE E DENOMINAZIONE DELLA CONCESSIONE SETTALA STOCCAGGIO	TITOLARI DELLA CONCESSIONE e relative quote di partecipazione (%) STOGIT (100) (r.u.)	PROVVEDIMENTI CONCERNENTI LA CONCESSIONE Data 5/5/1999 15/10/2001 22/2/2002	PROVVEDIMENTI CONCERNENTI LA CONCESSIONE Natura del provvedimento Attribuzione Conferma Cambio intestazione	PERIODO DI VIGENZA - - -	BUIG XLIII - 6 XLV - 11 XLVI - 3	SCADENZA 01/01/2017	AREA (Kmq) 50,73	UBICAZIONE DELLA CONCESSIONE LOMBARDIA (50,73) Lodi Milano
2814	CODICE E DENOMINAZIONE DELLA CONCESSIONE COLLALTO STOCCAGGIO	TITOLARI DELLA CONCESSIONE e relative quote di partecipazione (%) EDISON STOCCAGGIO (100) (r.u.)	PROVVEDIMENTI CONCERNENTI LA CONCESSIONE Data 16/6/1994 27/9/2001 23/11/2004	PROVVEDIMENTI CONCERNENTI LA CONCESSIONE Natura del provvedimento Conferimento Conferma Trasferimento	PERIODO DI VIGENZA - - -	BUIG XXXVIII - 7 XLV - 10 XLVIII - 12	SCADENZA 16/06/2024	AREA (Kmq) 88,95	UBICAZIONE DELLA CONCESSIONE VENETO (88,95) Treviso
2892	CODICE E DENOMINAZIONE DELLA CONCESSIONE CORTEMAGGIORE STOCCAGGIO	TITOLARI DELLA CONCESSIONE e relative quote di partecipazione (%) STOGIT (100) (r.u.)	PROVVEDIMENTI CONCERNENTI LA CONCESSIONE Data 5/5/1999 15/10/2001 22/2/2002	PROVVEDIMENTI CONCERNENTI LA CONCESSIONE Natura del provvedimento Attribuzione Conferma Cambio intestazione	PERIODO DI VIGENZA - - -	BUIG XLIII - 6 XLV - 11 XLVI - 3	SCADENZA 01/01/2017	AREA (Kmq) 81,61	UBICAZIONE DELLA CONCESSIONE EMILIA ROMAGNA (81,61) Parma Piacenza

ELENCO DELLE CONCESSIONI DI STOCCAGGIO ACCORDATE NELLA TERRAFERMA - Aggiornamento 31/dicembre/2008

2896	CODICE E DENOMINAZIONE DELLA CONCESSIONE RIPALTA STOCCAGGIO	TITOLARI DELLA CONCESSIONE e relative quote di partecipazione (%) STOGIT (100) (r.u.)	PROVVEDIMENTI CONCERNENTI LA CONCESSIONE Data 5/5/1999 27/9/2001 22/2/2002 Natura del provvedimento Attribuzione Conferma Cambio intestazione	PERIODO DI VIGENZA -	SCADENZA 01/01/2017	AREA (Kmq) 62,96	UBICAZIONE DELLA CONCESSIONE LOMBARDIA (62,96) Cremona
2903	CODICE E DENOMINAZIONE DELLA CONCESSIONE BRUGHERIO STOCCAGGIO	TITOLARI DELLA CONCESSIONE e relative quote di partecipazione (%) STOGIT (100) (r.u.)	PROVVEDIMENTI CONCERNENTI LA CONCESSIONE Data 5/5/1999 27/9/2001 22/2/2002 Natura del provvedimento Attribuzione Conferma Cambio intestazione	PERIODO DI VIGENZA -	SCADENZA 01/01/2017	AREA (Kmq) 57,85	UBICAZIONE DELLA CONCESSIONE LOMBARDIA (57,85) Milano
2907	CODICE E DENOMINAZIONE DELLA CONCESSIONE MINERBIO STOCCAGGIO	TITOLARI DELLA CONCESSIONE e relative quote di partecipazione (%) STOGIT (100) (r.u.)	PROVVEDIMENTI CONCERNENTI LA CONCESSIONE Data 5/5/1999 27/9/2001 22/2/2002 Natura del provvedimento Attribuzione Conferma Cambio intestazione	PERIODO DI VIGENZA -	SCADENZA 01/01/2017	AREA (Kmq) 68,61	UBICAZIONE DELLA CONCESSIONE EMILIA ROMAGNA (68,61) Bologna
2912	CODICE E DENOMINAZIONE DELLA CONCESSIONE SERGNANO STOCCAGGIO	TITOLARI DELLA CONCESSIONE e relative quote di partecipazione (%) STOGIT (100) (r.u.)	PROVVEDIMENTI CONCERNENTI LA CONCESSIONE Data 5/5/1999 15/10/2001 22/2/2002 Natura del provvedimento Attribuzione Conferma Cambio intestazione	PERIODO DI VIGENZA -	SCADENZA 01/01/2017	AREA (Kmq) 42,31	UBICAZIONE DELLA CONCESSIONE LOMBARDIA (42,31) Bergamo Cremona
2921	CODICE E DENOMINAZIONE DELLA CONCESSIONE SABBIONCELLO STOCCAGGIO	TITOLARI DELLA CONCESSIONE e relative quote di partecipazione (%) STOGIT (100) (r.u.)	PROVVEDIMENTI CONCERNENTI LA CONCESSIONE Data 5/5/1999 15/10/2001 22/2/2002 Natura del provvedimento Attribuzione Ridenominazione e conferma Cambio intestazione	PERIODO DI VIGENZA -	SCADENZA 01/01/2017	AREA (Kmq) 100,15	UBICAZIONE DELLA CONCESSIONE EMILIA ROMAGNA (100,15) Ferrara
2922	CODICE E DENOMINAZIONE DELLA CONCESSIONE ALFONSINE STOCCAGGIO	TITOLARI DELLA CONCESSIONE e relative quote di partecipazione (%) STOGIT (100) (r.u.)	PROVVEDIMENTI CONCERNENTI LA CONCESSIONE Data 4/8/1999 27/9/2001 22/2/2002 Natura del provvedimento Attribuzione Conferma Cambio intestazione	PERIODO DI VIGENZA -	SCADENZA 01/01/2017	AREA (Kmq) 85,88	UBICAZIONE DELLA CONCESSIONE EMILIA ROMAGNA (85,88) Ravenna
2923	CODICE E DENOMINAZIONE DELLA CONCESSIONE BORDOLANO STOCCAGGIO	TITOLARI DELLA CONCESSIONE e relative quote di partecipazione (%) STOGIT (100) (r.u.)	PROVVEDIMENTI CONCERNENTI LA CONCESSIONE Data 6/11/2001 20/6/2003 Natura del provvedimento Conferimento Cambio intestazione	PERIODO DI VIGENZA -	SCADENZA 06/11/2021	AREA (Kmq) 62,97	UBICAZIONE DELLA CONCESSIONE LOMBARDIA (62,97) Cremona Brescia

ELENCO DEI PERMESSI DI RICERCA DI RISORSE GEOTERMICHE ACCORDATI NELLA TERRAFERMA - Aggiornamento 31/dicembre/2008

PERMESSI DI RICERCA DI RISORSE GEOTERMICHE ACCORDATI NELLA TERRAFERMA

Legge 9 dicembre 1986, n. 896

Nella terraferma sono vigenti n. 5 PERMESSI DI RICERCA DI RISORSE GEOTERMICHE per complessivi 69,39 Km²

Regione	Numero permessi	Superficie (Km ²)
TOSCANA	4	66,99
VENETO	1	2,40

Nota:
Nel caso di titoli afferenti a due o più regioni limitime, a ciascuna di tali regioni viene attribuita la parte di area del titolo minerario ad essa afferente e l'unità mineraria viene attribuita alla regione cui compete la parte maggiore dell'area del titolo medesimo

ELENCO DEI PERMESSI DI RICERCA DI RISORSE GEOTERMICHE ACCORDATI NELLA TERRAFERMA - Aggiornamento 31/dicembre/2008

30	CODICE E DENOMINAZIONE DEL PERMESSO LA FABBRICA	TITOLARI DEL PERMESSO e relative quote di partecipazione (%) BRIGHENTI GABRIELE AZIENDA AGRICOLA (100) (r.u.)	PROVEDIMENTI CONCERNENTI IL PERMESSO Data 7/5/1998 Natura del provvedimento Conferimento	PERIODO DI VIGENZA 1° periodo 7/5/1998 XLII - 6	SCADENZA 07/05/2002	AREA (Kmq) 2,4	UBICAZIONE DEL PERMESSO VENETO (2,4) Venezia
31	CODICE E DENOMINAZIONE DEL PERMESSO MACCHIA AL TORO	TITOLARI DEL PERMESSO e relative quote di partecipazione (%) ERGA (100) (r.u.)	PROVEDIMENTI CONCERNENTI IL PERMESSO Data 27/5/1998 10/3/2000 24/5/2002 Natura del provvedimento Conferimento Trasferimento Proroga	PERIODO DI VIGENZA 1° periodo 27/5/1998 1/10/1999 27/5/2002 XLII - 6 XLIV - 5 XLVI - 8	SCADENZA 27/05/2004	AREA (Kmq) 25,11	UBICAZIONE DEL PERMESSO TOSCANA (25,11) Grosseto
32	CODICE E DENOMINAZIONE DEL PERMESSO MONTECASTELLI	TITOLARI DEL PERMESSO e relative quote di partecipazione (%) ENEL GREEN POWER (100) (r.u.)	PROVEDIMENTI CONCERNENTI IL PERMESSO Data 22/7/2002 Natura del provvedimento Conferimento	PERIODO DI VIGENZA 1° periodo 22/7/2002 XLVI - 11	SCADENZA 22/07/2006	AREA (Kmq) 27,56	UBICAZIONE DEL PERMESSO TOSCANA (27,56) Siena Pisa
33	CODICE E DENOMINAZIONE DEL PERMESSO CAPALLE	TITOLARI DEL PERMESSO e relative quote di partecipazione (%) COMUNE DI CAMPI BISENZIO (100) (r.u.)	PROVEDIMENTI CONCERNENTI IL PERMESSO Data 28/9/2004 Natura del provvedimento Conferimento	PERIODO DI VIGENZA 1° periodo 28/9/2004 XLIX - 2	SCADENZA	AREA (Kmq) 4,5	UBICAZIONE DEL PERMESSO TOSCANA (4,5) Firenze
34	CODICE E DENOMINAZIONE DEL PERMESSO MEZZANA	TITOLARI DEL PERMESSO e relative quote di partecipazione (%) COMUNE DI PRATO (100) (r.u.)	PROVEDIMENTI CONCERNENTI IL PERMESSO Data 28/9/2004 Natura del provvedimento Conferimento	PERIODO DI VIGENZA 1° periodo 28/9/2004 XLIX - 2	SCADENZA	AREA (Kmq) 9,82	UBICAZIONE DEL PERMESSO TOSCANA (9,82) Firenze

ELENCO DELLE CONCESSIONI DI COLTIVAZIONE DI RISORSE GEOTERMICHE ACCORDATE NELLA TERRAFERMA - Aggiornamento 31/dicembre/2008

CONCESSIONI DI COLTIVAZIONE DI RISORSE GEOTERMICHE ACCORDATE NELLA TERRAFERMA

Legge 9 dicembre 1986, n. 896

Nella terraferma sono vigenti n. 15 CONCESSIONI DI COLTIVAZIONE DI RISORSE GEOTERMICHE per complessivi 760,76 Km²

Regione	Numero concessioni	Superficie (Km ²)
EMILIA ROMAGNA	1	31,72
LAZIO	4	194,17
TOSCANA	8	492,95
UMBRIA	1	39,40
VENETO	1	2,52

Nota:

Nel caso di titoli afferenti a due o più regioni limitime, a ciascuna di tali regioni viene attribuita la parte di area del titolo minerario ad essa afferente e l'unità mineraria viene attribuita alla regione cui compete la parte maggiore dell'area del titolo medesimo

ELENCO DELLE CONCESSIONI DI COLTIVAZIONE DI RISORSE GEOTERMICHE ACCORDATE NELLA TERRAFERMA - Aggiornamento 31/dicembre/2008

19	CODICE E DENOMINAZIONE DELLA CONCESSIONE VALENTANO	TITOLARI DELLA CONCESSIONE e relative quote di partecipazione (%) ERGA (100) (r.u.)	PROVVEDIMENTI CONCERNENTI LA CONCESSIONE Data 9/10/1986 26/2/1993 3/4/1994 Natura del provvedimento Conferimento Trasferimento quota Classificazione conferma e ripermetrizzazione 9/10/1995 10/3/2000	Decorrenza 9/10/1986 7/7/1992 3/4/1994 XXXIX - 11 XLIV - 5	PERIODO DI VIGENZA -	SCADENZA 09/10/2011	AREA (Kmq) 111,15	UBICAZIONE DELLA CONCESSIONE LAZIO (111,15) Viterbo
20	CODICE E DENOMINAZIONE DELLA CONCESSIONE TORRE ALFINA	TITOLARI DELLA CONCESSIONE e relative quote di partecipazione (%) ERGA (100) (r.u.)	PROVVEDIMENTI CONCERNENTI LA CONCESSIONE Data 7/3/1991 26/8/1996 10/3/2000 Natura del provvedimento Conferimento Modifica programma lavoro Trasferimento	Decorrenza 30/12/1988 26/8/1996 1/10/1999 XXXV - 8 XL - 9 XLIV - 5	PERIODO DI VIGENZA -	SCADENZA 30/12/2013	AREA (Kmq) 58,63	UBICAZIONE DELLA CONCESSIONE UMBRIA (39,4) Terni LAZIO (19,23) Viterbo
21	CODICE E DENOMINAZIONE DELLA CONCESSIONE CANNETO	TITOLARI DELLA CONCESSIONE e relative quote di partecipazione (%) ERGA (100) (r.u.)	PROVVEDIMENTI CONCERNENTI LA CONCESSIONE Data 1/8/1991 21/10/1994 10/3/2000 Natura del provvedimento Conferimento Ripermetrizzazione Trasferimento	Decorrenza 9/7/1990 7/3/1994 1/10/1999 XXXVI - 4 XXXVIII - 11 XLIV - 5	PERIODO DI VIGENZA -	SCADENZA 09/07/2020	AREA (Kmq) 52,74	UBICAZIONE DELLA CONCESSIONE TOSCANA (52,74) Pisa
22	CODICE E DENOMINAZIONE DELLA CONCESSIONE LARDERELLO	TITOLARI DELLA CONCESSIONE e relative quote di partecipazione (%) ENEL GREEN POWER (100) (r.u.)	PROVVEDIMENTI CONCERNENTI LA CONCESSIONE Data 7/3/1994 10/3/2000 19/10/2004 Natura del provvedimento Classificazione unificazione e ripermetrizzazione Trasferimento Modifica programma lavoro	Decorrenza 7/3/1994 1/10/1999 19/10/2004 XXXVIII - 4 XLIV - 5 XLIX - 2	PERIODO DI VIGENZA -	SCADENZA 07/03/2024	AREA (Kmq) 82,74	UBICAZIONE DELLA CONCESSIONE TOSCANA (82,74) Siena Pisa
23	CODICE E DENOMINAZIONE DELLA CONCESSIONE LUSTIGNANO	TITOLARI DELLA CONCESSIONE e relative quote di partecipazione (%) ERGA (100) (r.u.)	PROVVEDIMENTI CONCERNENTI LA CONCESSIONE Data 7/3/1994 10/3/2000 Natura del provvedimento Classificazione unificazione e ripermetrizzazione Trasferimento	Decorrenza 7/3/1994 1/10/1999 1/10/1999 XXXVIII - 4 XLIV - 5	PERIODO DI VIGENZA -	SCADENZA 07/03/2024	AREA (Kmq) 77,85	UBICAZIONE DELLA CONCESSIONE TOSCANA (77,85) Siena Grosseto Pisa
24	CODICE E DENOMINAZIONE DELLA CONCESSIONE BORGO PANTANO	TITOLARI DELLA CONCESSIONE e relative quote di partecipazione (%) ERSAL (60) (r.u.) ALBANI VINCENZO E RUGGERI ITALIANA (40)	PROVVEDIMENTI CONCERNENTI LA CONCESSIONE Data 7/3/1994 Natura del provvedimento Classificazione e conferimento	Decorrenza 7/3/1994 XXXVIII - 4	PERIODO DI VIGENZA -	SCADENZA 07/03/2024	AREA (Kmq) 2,55	UBICAZIONE DELLA CONCESSIONE LAZIO (2,55) Roma

ELENCO DELLE CONCESSIONI DI COLTIVAZIONE DI RISORSE GEOTERMICHE ACCORDATE NELLA TERRAFERMA - Aggiornamento 31/dicembre/2008

25	CODICE E DENOMINAZIONE DELLA CONCESSIONE MARTA	TITOLARI DELLA CONCESSIONE e relative quote di partecipazione (%) ERGA (100) (r.u.)	PROVVEDIMENTI CONCERNENTI LA CONCESSIONE		PERIODO DI VIGENZA	SCADENZA	AREA (Kmq)	UBICAZIONE DELLA CONCESSIONE LAZIO (40,82) Viterbo
		Data 30/12/1994 19/2/1998 10/3/2000	Natura del provvedimento Classificazione e conferimento Proroga termine esecuzione programma lavori Trasferimento	Decorrenza 30/12/1994 19/2/1998 1/10/1999				
26	CODICE E DENOMINAZIONE DELLA CONCESSIONE TRAVALE	TITOLARI DELLA CONCESSIONE e relative quote di partecipazione (%) ERGA (100) (r.u.)	PROVVEDIMENTI CONCERNENTI LA CONCESSIONE		PERIODO DI VIGENZA	SCADENZA	AREA (Kmq)	UBICAZIONE DELLA CONCESSIONE TOSCANA (85,39) Pisa Grosseto Siena
		Data 30/12/1994 10/3/2000	Natura del provvedimento Classificazione unificazione e ripermetratura Trasferimento	Decorrenza 30/12/1994 1/10/1999				
27	CODICE E DENOMINAZIONE DELLA CONCESSIONE CESANO	TITOLARI DELLA CONCESSIONE e relative quote di partecipazione (%) ERGA (100) (r.u.)	PROVVEDIMENTI CONCERNENTI LA CONCESSIONE		PERIODO DI VIGENZA	SCADENZA	AREA (Kmq)	UBICAZIONE DELLA CONCESSIONE LAZIO (20,42) Roma
		Data 4/12/1995 10/3/2000	Natura del provvedimento Classificazione e conferimento Trasferimento	Decorrenza 27/6/1994 1/10/1999				
28	CODICE E DENOMINAZIONE DELLA CONCESSIONE CHTUSDINO	TITOLARI DELLA CONCESSIONE e relative quote di partecipazione (%) ERGA (100) (r.u.)	PROVVEDIMENTI CONCERNENTI LA CONCESSIONE		PERIODO DI VIGENZA	SCADENZA	AREA (Kmq)	UBICAZIONE DELLA CONCESSIONE TOSCANA (45,2) Siena Grosseto
		Data 29/1/1999 10/3/2000 1/10/2001	Natura del provvedimento Classificazione e conferimento Trasferimento Modifica programma lavoro	Decorrenza 3/1/1999 1/10/1999 1/10/2001				

ELENCO DELLE DITTE TITOLARI, RAPPRESENTANTI UNICHE E CONTITOLARI DI TITOLI MINERARI PER LA RICERCA E LA COLTIVAZIONE DI IDROCARBURI E DI RISORSE GEOTERMICHE

Aggiornamento 31/dicembre/2008

ALBANI VINCENZO E RUGGERI ITALIANA

S.a.S., (c.f. n. 0078840080) con sede in Civitavecchia (RM) località Borgo Pantano, S. Agostino, Via Fontanetta (C.A.P. 00053).

TITOLI IN CUI LA DITTA E' PRESENTE

CONCESSIONI DI COLTIVAZIONE DI RISORSE GEOTERMICHE IN TERRAFERMA		
	Numero titoli	Superficie pro-quota (Kmq)
Contitolare	1	1,02
	BORGIO PANTANO	
Total	1	1,02

Compressivamente ALBANI VINCENZO E RUGGERI ITALIANA è presente in 1 titolo per una superficie pro-quota totale di 1,02 Kmq

JOINT-VENTURES

ERSAL	
	BORGIO PANTANO

ALEANNA RESOURCES

LLC, c.f. n. 01126490778, con sede legale in Delaware (U.S.A.), sede secondaria in Matera, Via XX Settembre, 45 e domicilio eletto in Roma, c/o lo Studio Legale Emanuele Turco, Viale G. Rossini, 9, C.a.p. 00198.

TITOLI IN CUI LA DITTA E' PRESENTE

PERMESSI DI RICERCA IN TERRAFERMA		
	Numero titoli	Superficie pro-quota (Kmq)
Unico titolare	1	248,70
	CORTE DEI SIGNORI	
Total	1	248,70

Compressivamente ALEANNA RESOURCES è presente in 1 titolo per una superficie pro-quota totale di 248,7 Kmq

ASCENT RESOURCES ITALIA

S.r.l. (c.f. n. 13140670152) con sede legale in Roma, Via Cassia 1020 (C.a.p. 00189) e sede amministrativa in San Donato Milanese, Via Emilia, 20 (C.a.p. 20097).

TITOLI IN CUI LA DITTA E' PRESENTE

PERMESSI DI RICERCA IN TERRAFERMA		
	Numero titoli	Superficie pro-quota (Kmq)
Unico titolare	2	827,90
	CENTO BASTIGLIA	
Rappresentante unico	1	143,29
	FIUME ARRONE	
Total	3	971,19

Compressivamente ASCENT RESOURCES ITALIA è presente in 3 titoli per una superficie pro-quota totale di 971,19 Kmq

JOINT-VENTURES

ITALMIN EXPLORATION	
	FIUME ARRONE
MEDOILGAS CIVITA	
	FIUME ARRONE

AUDAX ENERGY

S.r.l. (c.f. n. 09986991009), con sede in Roma, Via Guerrieri, 5.

TITOLI IN CUI LA DITTA E' PRESENTE

PERMESSI DI RICERCA NEL SOTTOFONDO MARINO		
	Numero titoli	Superficie pro-quota (Kmq)
Unico titolare	1	657,19
	G.R15.PU	
Total	1	657,19

Compressivamente AUDAX ENERGY è presente in 1 titolo per una superficie pro-quota totale di 657,19 Kmq

AZIENDA DEMANIALE DI SALSOMAGGIORE

(c.f. n. 00153990346) con sede in Salsomaggiore Terme (PR), Via Roma, 9 (C.A.P. 43039)

TITOLI IN CUI LA DITTA E' PRESENTE

CONCESSIONI DI COLTIVAZIONE IN TERRAFERMA		
	Numero titoli	Superficie pro-quota (Kmq)
Unico titolare	2	13,91
	SALSOMAGGIORE II	
	SALSOMAGGIORE I	
Total	2	13,91

Compressivamente AZIENDA DEMANIALE DI SALSOMAGGIORE è presente in 2 titoli per una superficie pro-quota totale di 13,91 Kmq

ELENCO DELLE DITTE - Aggiornamento 31/dicembre/2008

BG GAS INTERNATIONAL BV FILIALE ITALIANA

(c.f. n. 03362070967) con sede in Milano, Piazza Cavour, 2 (C.A.P. 20121).

TITOLI IN CUI LA DITTA E' PRESENTE

PERMESSI DI RICERCA IN TERRAFERMA		
	Numero titoli	Superficie pro-quota (Kmq)
Contitolare	1	156,98
	VIGEVANO	
Total	1	156,98

Compressivamente BG GAS INTERNATIONAL BV FILIALE ITALIANA è presente in 1 titolo per una superficie pro-quota totale di 156,98 Kmq

JOINT-VENTURES

EDISON	VIGEVANO
ENI	VIGEVANO

BRIGHENTI GABRIELE AZIENDA AGRICOLA

Azienda Agricola, (c.f. BRGGRL58T23D548K) con sede in San Michele al Tagliamento (VE), Via Conciliazione, 162 (C.A.P. 30028)

TITOLI IN CUI LA DITTA E' PRESENTE

PERMESSI DI RICERCA DI RISORSE GEOTERMICHE IN TERRAFERMA		
	Numero titoli	Superficie pro-quota (Kmq)
Unico titolare	1	2,40
	LA FABBRICA	
Total	1	2,40

Compressivamente BRIGHENTI GABRIELE AZIENDA AGRICOLA è presente in 1 titolo per una superficie pro-quota totale di 2,4 Kmq

CH4 LIZZANO

S.a.s. di Paolo Bonucci & C., (c.f. n. 00671920379) con sede in Lizzano in Belvedere (BO), Via III Novembre, 51 (C.A.P. 40042)

TITOLI IN CUI LA DITTA E' PRESENTE

CONCESSIONI DI COLTIVAZIONE IN TERRAFERMA		
	Numero titoli	Superficie pro-quota (Kmq)
Unico titolare	2	3,25
	POZZA GRECCHIA	
Total	2	3,25

Compressivamente CH4 LIZZANO è presente in 2 titoli per una superficie pro-quota totale di 3,25 Kmq

COMPAGNIA GENERALE IDROCARBURI

S.r.l. (c.f. n. 08098211009) con sede legale in Roma, Via Cavour, 44 (C.a.p. 00184).

TITOLI IN CUI LA DITTA E' PRESENTE

PERMESSI DI RICERCA IN TERRAFERMA		
	Numero titoli	Superficie pro-quota (Kmq)
Unico titolare	1	190,87
	ALTEDO	
Contitolare	1	90,08
	CODOGNO	
Total	2	280,95

Compressivamente COMPAGNIA GENERALE IDROCARBURI è presente in 2 titoli per una superficie pro-quota totale di 280,95 Kmq

JOINT-VENTURES

EDISON	CODOGNO
SVILUPPO RISORSE NATURALI	CODOGNO

COMUNE DI CAMPI BISENZIO

Comune in provincia di Firenze, con sede in Piazza Dante, 36 (C.A.P. 50013)

TITOLI IN CUI LA DITTA E' PRESENTE

PERMESSI DI RICERCA DI RISORSE GEOTERMICHE IN TERRAFERMA		
	Numero titoli	Superficie pro-quota (Kmq)
Unico titolare	1	4,50
	CAPALLE	
Total	1	4,50

Compressivamente COMUNE DI CAMPI BISENZIO è presente in 1 titolo per una superficie pro-quota totale di 4,5 Kmq

COMUNE DI PRATO

Comune in provincia di Firenze, con sede in Piazza del Comune, 2 (C.A.P. 59100)

TITOLI IN CUI LA DITTA E' PRESENTE

PERMESSI DI RICERCA DI RISORSE GEOTERMICHE IN TERRAFERMA		
	Numero titoli	Superficie pro-quota (Kmq)
Unico titolare	1	9,82
	MEZZANA	
Total	1	9,82

Compressivamente COMUNE DI PRATO è presente in 1 titolo per una superficie pro-quota totale di 9,82 Kmq

ELENCO DELLE DITTE - Aggiornamento 31/dicembre/2008

CONSUL SERVICE

S.r.l. (c.f. n. 01348720358) con sede legale in Roma, Via Alberico II, 31 (C.a.p. 00193).

TITOLI IN CUI LA DITTA E' PRESENTE

CONCESSIONI DI COLTIVAZIONE IN TERRAFERMA		
	Numero titoli	Superficie pro-quota (Kmq)
Rappresentante unico	1	23,47
	FONTE S. DAMIANO	
Total	1	23,47

Complessivamente CONSUL SERVICE è presente in 1 titolo per una superficie pro-quota totale di 23,47 Kmq

JOINT-VENTURES

ITALMIN EXPLORATION	
	FONTE S. DAMIANO

ELENCO DELLE DITTE - Aggiornamento 31/dicembre/2008

EDISON

S.p.A. (c.f. n. 06722600019) con sede in Milano, Foro Buonaparte, 31 (C.A.P. 20121).

TITOLI IN CUI LA DITTA E' PRESENTE

PERMESSI DI RICERCA IN TERRAFERMA		
	Numero titoli	Superficie pro-quota (Kmq)
Unico titolare	2	1.412,71
	NIBBIANO TORRENTE PARMA	
Rappresentante unico	3	357,99
	TORRENTE LA VELLA MONTE LA ROSSA CODOGNO	
Contitolare	2	138,62
	ZURLENGO VIGEVANO	
Total	7	1.909,33

PERMESSI DI RICERCA NEL SOTTOFONDO MARINO		
	Numero titoli	Superficie pro-quota (Kmq)
Contitolare	3	342,75
	G.R 13.AG A.R 78.RC G.R 14.AG	
Total	3	342,75

CONCESSIONI DI COLTIVAZIONE IN TERRAFERMA		
	Numero titoli	Superficie pro-quota (Kmq)
Unico titolare	3	143,76
	MANCHE DI CIMALIA FIUME TENNA SAN MARCO	
Rappresentante unico	9	286,47
	MONTIGNANO MASSERIA MONACO COLABELLA COLLE DI LAURO GARAGUSO MASSERIA SPAVENTO MONTE URANO TORRENTE MENOCCHIA MASSIGNANO	
Contitolare	15	505,55
	MASSERIA GROTTAVECCHIA PORTO CIVITANOVA CANDELA CAPPARUCCIA CASTEL DI LAMA LUCERA MAFALDA MASSERIA ACQUASALSA MONTEGRANARO QUARTO S. ANDREA S. BENEDETTO DEL TRONTO TEMPA ROSSA TORRENTE CELONE MONTE CASTELLANO	
Total	27	935,79

JOINT-VENTURES

BG GAS INTERNATIONAL BV FILIALE ITALIANA	
	VIGEVANO

COMPAGNIA GENERALE IDROCARBURI	
	CODOGNO

ENI	
	A.C 8.ME A.C13.AS A.C14.AS A.C15.AX A.C16.AG A.C17.AG A.C21.AG A.R 78.RC B.C 8.LF B.C 9.AS B.C10.AS B.C11.AS B.C12.AS B.C13.AS B.C14.AS B.C20.AS B.C21.AG C.C 6.EO CANDELA CAPPARUCCIA CASTEL DI LAMA COLLE DI LAURO G.R 13.AG G.R 14.AG MASSERIA MONACO MASSERIA SPAVENTO MONTE CASTELLANO MONTE LA ROSSA MONTE URANO MONTEGRANARO QUARTO S. BENEDETTO DEL TRONTO TEMPA ROSSA VIGEVANO ZURLENGO

GAS DELLA CONCORDIA	
	COLABELLA

GAS PLUS ITALIANA	
	B.C 1.LF B.C 2.LF B.C 7.LF COLLE DI LAURO GARAGUSO LUCERA MAFALDA MASSERIA ACQUASALSA MASSERIA GROTTAVECCHIA MASSIGNANO MONTEGRANARO MONTIGNANO PORTO CIVITANOVA S. BENEDETTO DEL TRONTO

MEDOILGAS ITALIA	
	CASTEL DI LAMA LUCERA MASSERIA ACQUASALSA MASSERIA GROTTAVECCHIA S. ANDREA TORRENTE CELONE TORRENTE LA VELLA

PETROREP ITALIANA	
	S. ANDREA TORRENTE MENOCCHIA

SHELL ITALIA E & P	
	MONTE LA ROSSA

SVILUPPO RISORSE NATURALI	
	CASTEL DI LAMA CODOGNO MASSERIA GROTTAVECCHIA

ELENCO DELLE DITTE - Aggiornamento 31/dicembre/2008

CONCESSIONI DI COLTIVAZIONE NEL SOTTOFONDO MARINO		
	Numero titoli	Superficie pro-quota (Kmq)
Rappresentante unico	5	654,65
	B.C 8.LF B.C 1.LF B.C 7.LF C.C 6.EO B.C 2.LF	
Contitolare	15	1.184,01
	A.C21.AG B.C21.AG A.C13.AS A.C14.AS A.C15.AX A.C16.AG A.C17.AG B.C 9.AS B.C10.AS B.C11.AS B.C12.AS B.C13.AS B.C20.AS A.C 8.ME B.C14.AS	
Total	20	1.838,66

Complessivamente EDISON è presente in 57 titoli per una superficie pro-quota totale di 5.026,53 Kmq

EDISON STOCCAGGIO

S.p.A. (c.f. n. 04501620969) con sede in Milano, Foro Buonaparte, 31 (C.A.P. 20121).

TITOLI IN CUI LA DITTA E' PRESENTE

CONCESSIONI DI STOCCAGGIO IN TERRAFERMA		
	Numero titoli	Superficie pro-quota (Kmq)
Unico titolare	2	119,33
	COLLALTO STOCCAGGIO CELLINO STOCCAGGIO	
Total	2	119,33

Complessivamente EDISON STOCCAGGIO è presente in 2 titoli per una superficie pro-quota totale di 119,33 Kmq

ENEL

S.p.A. (c.f. n. 00811720580), Direzione Produzione Geotermica, Divisione Produzione, con sede legale in Pisa, Via Andrea Pisano, 120 (C.A.P. 56122)

TITOLI IN CUI LA DITTA E' PRESENTE

CONCESSIONI DI COLTIVAZIONE DI RISORSE GEOTERMICHE IN TERRAFERMA		
	Numero titoli	Superficie pro-quota (Kmq)
Contitolare	1	1,26
	VICENZA	
Total	1	1,26

Complessivamente ENEL è presente in 1 titolo per una superficie pro-quota totale di 1,26 Kmq

JOINT-VENTURES

ENI	VICENZA
-----	---------

ENEL GREEN POWER

Nuova denominazione assunta dalla Società ERGA a far data dal 28 dicembre 2001.

TITOLI IN CUI LA DITTA E' PRESENTE

PERMESSI DI RICERCA DI RISORSE GEOTERMICHE IN TERRAFERMA		
	Numero titoli	Superficie pro-quota (Kmq)
Unico titolare	1	27,56
	MONTECASTELLI	
Total	1	27,56
CONCESSIONI DI COLTIVAZIONE DI RISORSE GEOTERMICHE IN TERRAFERMA		
	Numero titoli	Superficie pro-quota (Kmq)
Unico titolare	1	82,74
	LARDERELLO	
Total	1	82,74

Complessivamente ENEL GREEN POWER è presente in 2 titoli per una superficie pro-quota totale di 110,3 Kmq

ELENCO DELLE DITTE - Aggiornamento 31/dicembre/2008

ENI

S.p.A. (c.f. n. 00484960588) con sede in Roma, Piazzale Enrico Mattei, 1 (C.A.P. 00144) ed uffici in San Donato Milanese (MI), Via Emilia, 1 (C.A.P. 20097)

TITOLI IN CUI LA DITTA E' PRESENTE

PERMESSI DI RICERCA IN TERRAFERMA		
	Numero titoli	Superficie pro-quota (Kmq)
Unico titolare	7	3.299,05
	NOVARA MONTE ARAZZECCA MASSAFRA MANDURIA FIUME TARO BUCCHIANICO ORTONA	
Rappresentante unico	5	1.158,42
	SETTECERRI MUTIGNANO TORRENTE NURE VIGEVANO ZURLENGO	
Contitolare	7	727,35
	TEMPA MOLIANO TEANA SERRA S. BERNARDO MONTE LA ROSSA FOSSO VALDIENNA ALIANO VERCELLI	
Total	19	5.184,82
PERMESSI DI RICERCA NEL SOTTOFONDO MARINO		
	Numero titoli	Superficie pro-quota (Kmq)
Unico titolare	8	2.580,13
	A.R 91.EA A.R 92.EA A.R 87.AG F.R38.AG B.R263.ET A.R 80.AG B.R266.AG A.R 93.EA	
Rappresentante unico	4	675,64
	A.R 78.RC A.R 81.FR G.R 13.AG G.R 14.AG	
Total	12	3.255,77

JOINT-VENTURES

BG GAS INTERNATIONAL BV FILIALE ITALIANA	
	VIGEVANO
EDISON	
	A.C 8.ME A.C13.AS A.C14.AS A.C15.AX A.C16.AG A.C17.AG A.C21.AG A.R 78.RC B.C 8.LF B.C 9.AS B.C10.AS B.C11.AS B.C12.AS B.C13.AS B.C14.AS B.C20.AS B.C21.AG C.C 6.EO CANDELA CAPPARUCCIA CASTEL DI LAMA COLLE DI LAURO G.R 13.AG G.R 14.AG MASSERIA MONACO MASSERIA SPAVENTO MONTE CASTELLANO MONTE LA ROSSA MONTE URANO MONTEGRANARO QUARTO S. BENEDETTO DEL TRONTO TEMPA ROSSA VIGEVANO ZURLENGO
ENEL	
	VICENZA
ERGA	
	FERRARA
ESSO ITALIANA	
	FOSSO VALDIENNA TEMPA MOLIANO
GAS PLUS ITALIANA	
	COLLE DI LAURO MONTEGRANARO MUTIGNANO S. BENEDETTO DEL TRONTO TERTIVERI
LIGESTRA	
	A.C11.AG
MEDOILGAS ITALIA	
	A.C19.PI A.R 81.FR CASTEL DI LAMA SERRA S. BERNARDO SETTECERRI
PETROCELTIC ELSA	
	TORRENTE NURE VERCELLI
PETROREP ITALIANA	
	TORRENTE NURE
SHELL ITALIA E & P	
	FOSSO VALDIENNA MONTE LA ROSSA TEMPA MOLIANO VAL D'AGRI
SVILUPPO RISORSE NATURALI	
	CASTEL DI LAMA

ELENCO DELLE DITTE - Aggiornamento 31/dicembre/2008

CONCESSIONI DI COLTIVAZIONE IN TERRAFERMA		
	Numero titoli	Superficie pro-quota (Kmq)
Unico titolare	39	2.852,08
	CANONICA DOSSO DEGLI ANGELI MASSERIA VERTICCHIO MANARA MIRANDOLA MACCHIA DI PIERNO MONTE VRECCIARO GAGGIANO FIUME TRESTE MIGLIANICO CUGNO LE MACINE CORTEMAGGIORE CIGNONE CAPO COLONNE CALCIANO BAGNOLO MELLA ALFONSINE OVANENGO SORESINA CAVIAGA SANTERNO VILLAFORTUNA-TRECATE VESCOVATO TRESIGALLO TORRENTE VULGANO SPILAMBERTO SETTALA SERRA PIZZUTA SEDIA D'ORLANDO PECORARO SAN POTITO SAN GERVASIO S. MARIA IMBARO RIVALTA RAVENNA TERRA RAPAGNANO PORTO CORSINI TERRA POMPOSA PESSANO	
Rappresentante unico	8	932,97
	TEMPA ROSSA CANDELA CAPPARUCCIA MONTE CASTELLANO S. BENEDETTO DEL TRONTO TERTIVERI VAL D'AGRI QUARTO	
Contitolare	6	188,63
	COLLE DI LAURO CASTEL DI LAMA MASSERIA MONACO MASSERIA SPAVENTO MONTE URANO MONTEGRANARO	
Total	53	3.973,68

TOTAL ITALIA	
	ALIANO FOSSO VALDIENNA SERRA S. BERNARDO TEANA TEMPA MOLIANO

ELENCO DELLE DITTE - Aggiornamento 31/dicembre/2008

CONCESSIONI DI COLTIVAZIONE NEL SOTTOFONDO MARINO		
	Numero titoli	Superficie pro-quota (Kmq)
Unico titolare	42	4.776,57
	A.C 5.AV A.C18.AG A.C28.EA A.C27.EA A.C25.EA A.C23.EA A.C22.EA A.C20.AG A.C29.EA A.C12.AG A.C10.AG A.C 9.AG A.C30.EA A.C 6.AS A.C26.EA A.C 4.AS A.C 3.AS A.C 2.AS A.C 1.AG A.C 7.AS FASCIA CERVIA MARE A.C24.EA PORTO CORSINI MARE A.C31.EA F.C 2.AG F.C 1.AG D.C 4.AG D.C 3.AG D.C 2.AG D.C 1.AG CERVIA MARE C.C 2.AS A.C34.AG B.C22.AG A.C33.AG B.C 3.AS B.C 4.AS B.C 5.AS B.C15.AV B.C17.TO B.C18.RI A.C32.AG	
Rappresentante unico	17	2.017,19
	A.C 8.ME B.C12.AS A.C19.PI A.C11.AG A.C13.AS A.C14.AS A.C15.AX A.C16.AG A.C17.AG A.C21.AG B.C 9.AS B.C21.AG B.C11.AS B.C13.AS B.C14.AS B.C20.AS B.C10.AS	
Contitolare	2	215,42
	C.C 6.EO B.C 8.LF	
Total	61	7.009,17
CONCESSIONI DI COLTIVAZIONE DI RISORSE GEOTERMICHE IN TERRAFERMA		
	Numero titoli	Superficie pro-quota (Kmq)
Rappresentante unico	2	17,12
	FERRARA VICENZA	
Total	2	17,12

Compressivamente ENI è presente in 147 titoli per una superficie pro-quota totale di 19.440,56 Kmq

ELENCO DELLE DITTE - Aggiornamento 31/dicembre/2008

ENI MEDITERRANEA IDROCARBURI

S.p.A., (c.f. n. 1230000150) con sede legale in Gela (CL), Strada Statale 117 bis - Contrada Ponte Olivo

TITOLI IN CUI LA DITTA E' PRESENTE

CONCESSIONI DI COLTIVAZIONE NEL SOTTOFONDO MARINO		
	Numero titoli	Superficie pro-quota (Kmq)
Unico titolare	2	474,71
	C.C 3.AG	
	C.C 1.AG	
Total	2	474,71

Complessivamente ENI MEDITERRANEA IDROCARBURI è presente in 2 titoli per una superficie pro-quota totale di 474,71 Kmq

ERGA

S.p.A. (c.f. n. 01494190505) con sede legale in Pisa, Via Andrea Pisano, 120 (C.A.P. 56122) e sede amministrativa in Firenze, Via Pier Capponi, 61 (C.A.P. 50132)

TITOLI IN CUI LA DITTA E' PRESENTE

PERMESSI DI RICERCA DI RISORSE GEOTERMICHE IN TERRAFERMA		
	Numero titoli	Superficie pro-quota (Kmq)
Unico titolare	1	25,11
	MACCHIA AL TORO	
Total	1	25,11

CONCESSIONI DI COLTIVAZIONE DI RISORSE GEOTERMICHE IN TERRAFERMA		
	Numero titoli	Superficie pro-quota (Kmq)
Unico titolare	11	641,23
	VALENTANO	
	TRAVALE	
	TORRE ALFINA	
	RIO SECCO	
	PIANCASTAGNAIO	
	MARTA	
	LUSTIGNANO	
	CHIUSDINO	
	CESANO	
	CANNETO	
	BAGNORE	
Contitolare	1	15,86
	FERRARA	
Total	12	657,09

Complessivamente ERGA è presente in 13 titoli per una superficie pro-quota totale di 682,2 Kmq

ERSAL

Ente di Sviluppo Agricolo del Lazio, (c.f. n. 80199190580) con sede in Roma, Via Rodolfo Lanciani, 38 (C.A.P. 00162)

TITOLI IN CUI LA DITTA E' PRESENTE

CONCESSIONI DI COLTIVAZIONE DI RISORSE GEOTERMICHE IN TERRAFERMA		
	Numero titoli	Superficie pro-quota (Kmq)
Rappresentante unico	1	1,53
	BORGO PANTANO	
Total	1	1,53

Complessivamente ERSAL è presente in 1 titolo per una superficie pro-quota totale di 1,53 Kmq

ESSO ITALIANA

S.r.l. (c.f. n. 00473410587) con sede in Roma, Via Castello della Magliana, 25 (C.A.P. 00148)

TITOLI IN CUI LA DITTA E' PRESENTE

PERMESSI DI RICERCA IN TERRAFERMA		
	Numero titoli	Superficie pro-quota (Kmq)
Rappresentante unico	2	47,30
	TEMPA MOLIANO	
	FOSSO VALDIENNA	
Total	2	47,30

Complessivamente ESSO ITALIANA è presente in 2 titoli per una superficie pro-quota totale di 47,3 Kmq

JOINT-VENTURES

ENI	FERRARA
-----	---------

JOINT-VENTURES

ALBANI VINCENZO E RUGGERI ITALIANA	BORGO PANTANO
------------------------------------	---------------

JOINT-VENTURES

ENI	FOSSO VALDIENNA
	TEMPA MOLIANO

SHELL ITALIA E & P	FOSSO VALDIENNA
	TEMPA MOLIANO

TOTAL ITALIA	FOSSO VALDIENNA
	TEMPA MOLIANO

ELENCO DELLE DITTE - Aggiornamento 31/dicembre/2008

FOREST - CMI

S.p.A. (c.f. n. 05023201006) con sede in Roma, Via Sardegna, 29 (C.A.P. 00187)

TITOLI IN CUI LA DITTA E' PRESENTE

PERMESSI DI RICERCA IN TERRAFERMA		
	Numero titoli	Superficie pro-quota (Kmq)
Unico titolare	2	1.142,42
		MASSA LOMBARDA FINALE EMILIA
Rappresentante unico	1	32,15
		MONTE PALLANO
Total	3	1.174,57

Compressivamente FOREST - CMI è presente in 3 titoli per una superficie pro-quota totale di 1.174,57 Kmq

JOINT-VENTURES

INTERGIE	MONTE PALLANO
----------	---------------

GAS DELLA CONCORDIA

S.p.A. (c.f. n. 11650030155) con sede legale in Roma, Via P. Togliatti, 1473 (C.a.p. 00155) e sede amministrativa a Concordia sulla Secchia (MO), Via Grandi, 39 (C.a.p. 41033).

TITOLI IN CUI LA DITTA E' PRESENTE

CONCESSIONI DI COLTIVAZIONE IN TERRAFERMA		
	Numero titoli	Superficie pro-quota (Kmq)
Contitolare	1	27,23
		COLABELLA
Total	1	27,23

Compressivamente GAS DELLA CONCORDIA è presente in 1 titolo per una superficie pro-quota totale di 27,23 Kmq

JOINT-VENTURES

EDISON	COLABELLA
--------	-----------

GAS NATURAL EXPLORACION

S.L. (c.f. n. B63907893), con sede legale in Barcellona, Plaza del Gas, 1 e domicilio in San Donato Milanese, Via XXV Aprile, 6 (C.a.p. 20097).

TITOLI IN CUI LA DITTA E' PRESENTE

PERMESSI DI RICERCA IN TERRAFERMA		
	Numero titoli	Superficie pro-quota (Kmq)
Contitolare	1	49,51
		MONTALBANO
Total	1	49,51

Compressivamente GAS NATURAL EXPLORACION è presente in 1 titolo per una superficie pro-quota totale di 49,51 Kmq

JOINT-VENTURES

MEDOILGAS CIVITA	MONTALBANO
VEGA OIL	MONTALBANO

GAS NATURAL VENDITA ITALIA

S.p.A. (c.f. n. 07166601000) con sede in San Donato Milanese (MI), Via XXV Aprile, 6.

TITOLI IN CUI LA DITTA E' PRESENTE

CONCESSIONI DI COLTIVAZIONE IN TERRAFERMA		
	Numero titoli	Superficie pro-quota (Kmq)
Unico titolare	1	41,61
		MASSERIA VIORANO
Total	1	41,61

Compressivamente GAS NATURAL VENDITA ITALIA è presente in 1 titolo per una superficie pro-quota totale di 41,61 Kmq

ELENCO DELLE DITTE - Aggiornamento 31/dicembre/2008

GAS PLUS ITALIANA

(c.f. n. 04086420967) con sede in Milano, Via Enrico Forlanini, 17 (C.A.P. 20134) ed uffici in Fornovo di Tarò (PR), Via Nazionale, 2 (C.A.P. 43045)

TITOLI IN CUI LA DITTA E' PRESENTE

PERMESSI DI RICERCA IN TERRAFERMA		
	Numero titoli	Superficie pro-quota (Kmq)
Rappresentante unico	1	30,88
	BARDONE	
Contitolare	2	174,49
	MUTIGNANO CASALNOCETO	
Total	3	205,37

CONCESSIONI DI COLTIVAZIONE IN TERRAFERMA		
	Numero titoli	Superficie pro-quota (Kmq)
Unico titolare	17	1.162,49
	NOVA SIRI SCALO CASA MAGGI CASTEGGIO FILETTO IL SALICE MACERATA MONTE MORRONE CASA BALLEANI ORSINO PIGAZZANO POLICORO PONTETIDONE RECOLETA RECOVATO S. MARIA NUOVA SETTEFINESTRE MELANICO	
Rappresentante unico	8	317,63
	MASSERIA ACQUASALSA FORNOVO DI TARO LUCERA MAFALDA MONTEGRANARO S. MAURO MONTEARDONE PORTO CIVITANOVA	
Contitolare	10	374,86
	MONTIGNANO COLLE DI LAURO GARAGUSO MASSERIA GROTTAVECCHIA MASSERIA PETRILLI MONTE VERDESE S. BENEDETTO DEL TRONTO TERTIVERI TORRENTE CIGNO MASSIGNANO	
Total	35	1.854,99

CONCESSIONI DI COLTIVAZIONE NEL SOTTOFONDO MARINO		
	Numero titoli	Superficie pro-quota (Kmq)
Contitolare	3	16,61
	B.C 1.LF B.C 7.LF B.C 2.LF	
Total	3	16,61

Complessivamente GAS PLUS ITALIANA è presente in 41 titoli per una superficie pro-quota totale di 2.076,97 Kmq

GEOGAS

S.r.l. (c.f. n. 00181440348) con sede in Corniglio (PR), località Ponte Parma, 2 (C.A.P. 43021)

TITOLI IN CUI LA DITTA E' PRESENTE

PERMESSI DI RICERCA IN TERRAFERMA		
	Numero titoli	Superficie pro-quota (Kmq)
Unico titolare	1	119,50
	JOLANDA DI SAVOIA	
Total	1	119,50

Complessivamente GEOGAS è presente in 1 titolo per una superficie pro-quota totale di 119,5 Kmq

JOINT-VENTURES

EDISON	
	B.C 1.LF B.C 2.LF B.C 7.LF COLLE DI LAURO GARAGUSO LUCERA MAFALDA MASSERIA ACQUASALSA MASSERIA GROTTAVECCHIA MASSIGNANO MONTEGRANARO MONTIGNANO PORTO CIVITANOVA S. BENEDETTO DEL TRONTO

ENI	
	COLLE DI LAURO MONTEGRANARO MUTIGNANO S. BENEDETTO DEL TRONTO TERTIVERI

MEDOILGAS ITALIA	
	FORNOVO DI TARO LUCERA MASSERIA ACQUASALSA MASSERIA GROTTAVECCHIA MASSERIA PETRILLI MONTE VERDESE MONTEARDONE S. MAURO TORRENTE CIGNO

PETROCELTIC ELSA	
	CASALNOCETO

PETROREP ITALIANA	
	BARDONE FORNOVO DI TARO MONTE VERDESE MONTEARDONE S. MAURO

SVILUPPO RISORSE NATURALI	
	MASSERIA GROTTAVECCHIA MONTEARDONE

ELENCO DELLE DITTE - Aggiornamento 31/dicembre/2008

GROVE ENERGY

Ltd. (c.f. n. 06962471006) con sede legale in Roma, Via Nemorense, 18 ed uffici in Via Tagliamento, 76, scala 7, int. 8.

TITOLI IN CUI LA DITTA E' PRESENTE

PERMESSI DI RICERCA IN TERRAFERMA		
	Numero titoli	Superficie pro-quota (Kmq)
Unico titolare	2	294,99
	SAN MARCO CASALE COCCHI	
Total	2	294,99

Complessivamente GROVE ENERGY è presente in 2 titoli per una superficie pro-quota totale di 294,99 Kmq

IDROELETTRICA ALTOMODENESE SIAM

(c.f. n. 00266280361) con sede in Lama Mocogno (MO), località Barigazzo, Via Nazionale, 65 (C.A.P. 41023)

TITOLI IN CUI LA DITTA E' PRESENTE

CONCESSIONI DI COLTIVAZIONE IN TERRAFERMA		
	Numero titoli	Superficie pro-quota (Kmq)
Unico titolare	3	39,41
	VETTA MONTE CANTIERE BARIGAZZO	
Total	3	39,41

Complessivamente IDROELETTRICA ALTOMODENESE SIAM è presente in 3 titoli per una superficie pro-quota totale di 39,41 Kmq

INDIPENDENT ENERGY SOLUTIONS

S.r.l. (c.f. n. 01425410493), con sede legale in Roma, Via della Mercedes, 11 (C.A.P. 00187) ed uffici tecnici in Roma, Viale Liegi, 10 (C.A.P. 00198).

TITOLI IN CUI LA DITTA E' PRESENTE

PERMESSI DI RICERCA IN TERRAFERMA		
	Numero titoli	Superficie pro-quota (Kmq)
Unico titolare	1	246,87
	FIUME BRUNA	
Total	1	246,87

Complessivamente INDIPENDENT ENERGY SOLUTIONS è presente in 1 titolo per una superficie pro-quota totale di 246,87 Kmq

INTERGIE

S.r.l. (c.f. n. 08708351005), con sede in Roma, Viale Trastevere, 249 (C.A.P. 00153)

TITOLI IN CUI LA DITTA E' PRESENTE

PERMESSI DI RICERCA IN TERRAFERMA		
	Numero titoli	Superficie pro-quota (Kmq)
Contitolare	1	3,57
	MONTE PALLANO	
Total	1	3,57

Complessivamente INTERGIE è presente in 1 titolo per una superficie pro-quota totale di 3,57 Kmq

JOINT-VENTURES

FOREST - CMI	MONTE PALLANO
--------------	---------------

ITALMIN EXPLORATION

S.r.l. (c.f. n. 05287541006) con sede in Roma, Viale Trastevere, 249 (C.A.P. 00153)

TITOLI IN CUI LA DITTA E' PRESENTE

PERMESSI DI RICERCA IN TERRAFERMA		
	Numero titoli	Superficie pro-quota (Kmq)
Unico titolare	1	476,23
	CORANA	
Contitolare	1	107,47
	FIUME ARRONE	
Total	2	583,70
CONCESSIONI DI COLTIVAZIONE IN TERRAFERMA		
	Numero titoli	Superficie pro-quota (Kmq)
Contitolare	1	0,24
	FONTE S. DAMIANO	
Total	1	0,24

Complessivamente ITALMIN EXPLORATION è presente in 3 titoli per una superficie pro-quota totale di 583,93 Kmq

JOINT-VENTURES

ASCENT RESOURCES ITALIA	FIUME ARRONE
CONSUL SERVICE	FONTE S. DAMIANO
MEDOILGAS CIVITA	FIUME ARRONE

ELENCO DELLE DITTE - Aggiornamento 31/dicembre/2008

LAZZI GAS

S.r.l. (c.f. n. 00439240482) con sede in Firenze, Via Mercadante, 2/b (C.A.P. 50144)

TITOLI IN CUI LA DITTA E' PRESENTE

CONCESSIONI DI COLTIVAZIONE IN TERRAFERMA		
	Numero titoli	Superficie pro-quota (Kmq)
Unico titolare	5	40,44
	SALGASTRI MOLINAZZO GAGGIOLA CA' BELLAVISTA BOMBIANA	
Total	5	40,44

Compressivamente LAZZI GAS è presente in 5 titoli per una superficie pro-quota totale di 40,44 Kmq

LIGESTRA

S.r.l., c.f. n. 0888184100, con sede legale in Roma, Via Versilia, 2 (C.a.p. 00187).

TITOLI IN CUI LA DITTA E' PRESENTE

CONCESSIONI DI COLTIVAZIONE NEL SOTTOFONDO MARINO		
	Numero titoli	Superficie pro-quota (Kmq)
Contitolare	1	15,47
	A.C11.AG	
Total	1	15,47

Compressivamente LIGESTRA è presente in 1 titolo per una superficie pro-quota totale di 15,47 Kmq

JOINT-VENTURES

ENI	
	A.C11.AG

LUMAX OIL

S.p.A. (c.f. n. 00141800607) con sede in San Giovanni di Ripi (FR), Via Varroccia, 43 (C.A.P. 03027)

TITOLI IN CUI LA DITTA E' PRESENTE

PERMESSI DI RICERCA IN TERRAFERMA		
	Numero titoli	Superficie pro-quota (Kmq)
Unico titolare	3	2.724,58
	SORA LAGO DEL SALTO FIUME ANIENE	
Total	3	2.724,58

Compressivamente LUMAX OIL è presente in 3 titoli per una superficie pro-quota totale di 2.724,58 Kmq

MEDOILGAS CIVITA

Ltd., c.f. n. 08344911006, con sede in Londra, Southampton Buildings WC2A 1AP, e sede secondaria in Roma, Via Orazio, 30 (C.a.p. 00193).

TITOLI IN CUI LA DITTA E' PRESENTE

PERMESSI DI RICERCA IN TERRAFERMA		
	Numero titoli	Superficie pro-quota (Kmq)
Unico titolare	1	276,57
	CIVITA	
Rappresentante unico	1	66,02
	MONTALBANO	
Contitolare	1	107,47
	FIUME ARRONE	
Total	3	450,05

Compressivamente MEDOILGAS CIVITA è presente in 3 titoli per una superficie pro-quota totale di 450,05 Kmq

JOINT-VENTURES

ASCENT RESOURCES ITALIA	
	FIUME ARRONE
GAS NATURAL EXPLORACION	
	MONTALBANO
ITALMIN EXPLORATION	
	FIUME ARRONE
VEGA OIL	
	MONTALBANO

ELENCO DELLE DITTE - Aggiornamento 31/dicembre/2008

MEDOILGAS ITALIA

S.p.A., c.f. n. 08344911006, con sede in Roma, Via Orazio, 30 (C.a.p. 00193)

TITOLI IN CUI LA DITTA E' PRESENTE

PERMESSI DI RICERCA IN TERRAFERMA		
	Numero titoli	Superficie pro-quota (Kmq)
Unico titolare	4	546,28
	MASSERIA GAUDELLA GUARDIA VOMANO AGUGLIANO SULMONA	
Rappresentante unico	2	86,17
	SERRA S. BERNARDO MONTEMARCIANO	
Contitolare	2	297,92
	TORRENTE LA VELLA SETTECERRI	
Total	8	930,37

PERMESSI DI RICERCA NEL SOTTOFONDO MARINO		
	Numero titoli	Superficie pro-quota (Kmq)
Unico titolare	1	271,25
	B.R269.GC	
Contitolare	1	15,26
	A.R 81.FR	
Total	2	286,51

CONCESSIONI DI COLTIVAZIONE IN TERRAFERMA		
	Numero titoli	Superficie pro-quota (Kmq)
Unico titolare	4	302,91
	S. TEODORO MISANO ADRIATICO SAN BASILE SCANZANO	
Rappresentante unico	7	328,79
	TORRENTE CELONE S. ANDREA MONTE VERDESE MASSERIA PETRILLI MASSERIA GROTTAVECCHIA CASTEL DI LAMA TORRENTE CIGNO	
Contitolare	5	39,07
	S. MAURO MONTEARDONE MASSERIA ACQUASALSA LUCERA FORNOVO DI TARO	
Total	16	670,77

CONCESSIONI DI COLTIVAZIONE NEL SOTTOFONDO MARINO		
	Numero titoli	Superficie pro-quota (Kmq)
Contitolare	1	32,92
	A.C19.PI	
Total	1	32,92

Compressivamente MEDOILGAS ITALIA è presente in 27 titoli per una superficie pro-quota totale di 1.920,57 Kmq

METANO PUGLIA

di Mauro Cardinali, (c.f. CRDMRA33S01D542S) con sede in Fermo (AP), Piazza Dante, 11 (C.A.P. 63023)

TITOLI IN CUI LA DITTA E' PRESENTE

CONCESSIONI DI COLTIVAZIONE IN TERRAFERMA		
	Numero titoli	Superficie pro-quota (Kmq)
Unico titolare	1	37,49
	VALLE DEL ROVELLO	
Total	1	37,49

Compressivamente METANO PUGLIA è presente in 1 titolo per una superficie pro-quota totale di 37,49 Kmq

JOINT-VENTURES

EDISON	
	CASTEL DI LAMA LUCERA MASSERIA ACQUASALSA MASSERIA GROTTAVECCHIA S. ANDREA TORRENTE CELONE TORRENTE LA VELLA

ENI	
	A.C19.PI A.R 81.FR CASTEL DI LAMA SERRA S. BERNARDO SETTECERRI

GAS PLUS ITALIANA	
	FORNOVO DI TARO LUCERA MASSERIA ACQUASALSA MASSERIA GROTTAVECCHIA MASSERIA PETRILLI MONTE VERDESE MONTEARDONE S. MAURO TORRENTE CIGNO

PETROREP ITALIANA	
	FORNOVO DI TARO MONTE VERDESE MONTEARDONE S. ANDREA S. MAURO

SARP	
	MONTEMARCIANO

SVILUPPO RISORSE NATURALI	
	CASTEL DI LAMA MASSERIA GROTTAVECCHIA MONTEARDONE

TOTAL ITALIA	
	SERRA S. BERNARDO

ELENCO DELLE DITTE - Aggiornamento 31/dicembre/2008

NORTHERN PETROLEUM LIMITED

Ltd. (c.f. n. 97203520586) con sede secondaria in Roma, Viale Trastevere, 249 (C.a.p. 00153)

TITOLI IN CUI LA DITTA E' PRESENTE

PERMESSI DI RICERCA IN TERRAFERMA		
	Numero titoli	Superficie pro-quota (Kmq)
Unico titolare	4	1.234,34
	SAVIO NIBBIA LONGASTRINO CERASA	
Total	4	1.234,34

PERMESSI DI RICERCA NEL SOTTOFONDO MARINO		
	Numero titoli	Superficie pro-quota (Kmq)
Unico titolare	11	7.819,52
	G.R22.NP G.R21.NP G.R20.NP G.R19.NP G.R18.NP G.R17.NP F.R40.NP F.R39.NP E.R51.NP C.R147.NP C.R146.NP	
Total	11	7.819,52

Complessivamente NORTHERN PETROLEUM LIMITED è presente in 15 titoli per una superficie pro-quota totale di 9.053,86 Kmq

NORTHSUN ITALIA

S.p.A. (c.f. n. 05296511008) con sede legale ed amministrativa in Roma, Via Boncompagni, 47 (C.A.P. 00187).

TITOLI IN CUI LA DITTA E' PRESENTE

PERMESSI DI RICERCA IN TERRAFERMA		
	Numero titoli	Superficie pro-quota (Kmq)
Unico titolare	3	471,94
	TERRA DEL SOLE LA PROSPERA CASCINA S. PIETRO	
Rappresentante unico	1	33,53
	CROCETTA	
Contitolare	1	19,08
	SAN VINCENZO	
Total	5	524,54

CONCESSIONI DI COLTIVAZIONE IN TERRAFERMA		
	Numero titoli	Superficie pro-quota (Kmq)
Unico titolare	1	14,49
	CASCINA CASTELLO	
Rappresentante unico	1	4,79
	SILLARO	
Total	2	19,28

Complessivamente NORTHSUN ITALIA è presente in 7 titoli per una superficie pro-quota totale di 543,83 Kmq

PENTEX ITALIA

Ltd. (c.f. n. 97063580587) con sede in Birkshcads House (Inghilterra), Birkshcads Rods, Reogate, Surrey e sede secondaria in San Giovanni di Ripi (FR), Via Varroccia, 43 (C.A.P. 03027)

TITOLI IN CUI LA DITTA E' PRESENTE

PERMESSI DI RICERCA IN TERRAFERMA		
	Numero titoli	Superficie pro-quota (Kmq)
Unico titolare	1	631,30
	FROSINONE	
Total	1	631,30

CONCESSIONI DI COLTIVAZIONE IN TERRAFERMA		
	Numero titoli	Superficie pro-quota (Kmq)
Unico titolare	1	41,14
	STRANGOLAGALLI	
Total	1	41,14

Complessivamente PENTEX ITALIA è presente in 2 titoli per una superficie pro-quota totale di 672,44 Kmq

JOINT-VENTURES

PO VALLEY OPERATIONS PTY	
	CROCETTA SAN VINCENZO SILLARO

ELENCO DELLE DITTE - Aggiornamento 31/dicembre/2008

PETREN

S.r.l. (c.f. n. 11964380155) con sede in San Donato Milanese (MI), Via Emilia, 20 (C.A.P. 20097)

TITOLI IN CUI LA DITTA E' PRESENTE

PERMESSI DI RICERCA IN TERRAFERMA		
	Numero titoli	Superficie pro-quota (Kmq)
Unico titolare	1	147,35
	SAMBUCHETO	
Total	1	147,35

Compressivamente PETREN è presente in 1 titolo per una superficie pro-quota totale di 147,35 Kmq

PETROCELTIC ELSA

S.r.l. (c.f. n.08662141004) con sede in Roma, Via Paola, 24, int. 7 (C.a.p. 00186).

TITOLI IN CUI LA DITTA E' PRESENTE

PERMESSI DI RICERCA IN TERRAFERMA		
	Numero titoli	Superficie pro-quota (Kmq)
Unico titolare	1	24,20
	CASE SPARSE	
Rappresentante unico	3	1.425,55
	VERCELLI CASALNOCETO CARISIO	
Contitolare	2	505,61
	TORRENTE NURE CIVITAQUANA	
Total	6	1.955,36

PERMESSI DI RICERCA NEL SOTTOFONDO MARINO		
	Numero titoli	Superficie pro-quota (Kmq)
Contitolare	1	50,67
	B.R268.RG	
Total	1	50,67

Compressivamente PETROCELTIC ELSA è presente in 7 titoli per una superficie pro-quota totale di 2.006,03 Kmq

PETROREP ITALIANA

S.p.A. (c.f. n. 00430680108) con sede in Genova, Viale Sauli, 4/8b (C.A.P. 16121) ed uffici in Milano, Via Giacomo Leopardi, 26 (C.A.P. 20123)

TITOLI IN CUI LA DITTA E' PRESENTE

PERMESSI DI RICERCA IN TERRAFERMA		
	Numero titoli	Superficie pro-quota (Kmq)
Contitolare	2	73,35
	TORRENTE NURE BARDONE	
Total	2	73,35

CONCESSIONI DI COLTIVAZIONE IN TERRAFERMA		
	Numero titoli	Superficie pro-quota (Kmq)
Contitolare	6	31,85
	TORRENTE MENOCCHIA S. MAURO S. ANDREA MONTEARDONE MONTE VERDESE FORNOVO DI TARO	
Total	6	31,85

Compressivamente PETROREP ITALIANA è presente in 8 titoli per una superficie pro-quota totale di 105,2 Kmq

JOINT-VENTURES

ENI	TORRENTE NURE VERCELLI
GAS PLUS ITALIANA	CASALNOCETO
PETROREP ITALIANA	TORRENTE NURE
SOCIETA' COSTRUZIONE CONDOTTE	CARISIO
VEGA OIL	B.R268.RG CIVITAQUANA

JOINT-VENTURES

EDISON	S. ANDREA TORRENTE MENOCCHIA
ENI	TORRENTE NURE
GAS PLUS ITALIANA	BARDONE FORNOVO DI TARO MONTE VERDESE MONTEARDONE S. MAURO
MEDOILGAS ITALIA	FORNOVO DI TARO MONTE VERDESE MONTEARDONE S. ANDREA S. MAURO
PETROCELTIC ELSA	TORRENTE NURE
SVILUPPO RISORSE NATURALI	MONTEARDONE

ELENCO DELLE DITTE - Aggiornamento 31/dicembre/2008

PO VALLEY OPERATIONS PTY

Ltd. (c.f. n. 05584311004) con sede legale in Roma, Via della Luce, 58 (C.A.P. 00153) e sede amministrativa in Roma, Via del Gesù, 89 (C.A.P. 00186)

TITOLI IN CUI LA DITTA E' PRESENTE

PERMESSI DI RICERCA IN TERRAFERMA		
	Numero titoli	Superficie pro-quota (Kmq)
Unico titolare	1	506,20
	PODERE GALLINA	
Rappresentante unico	1	39,62
	SAN VINCENZO	
Contitolare	1	18,05
	CROCETTA	
Total	3	563,88

CONCESSIONI DI COLTIVAZIONE IN TERRAFERMA		
	Numero titoli	Superficie pro-quota (Kmq)
Contitolare	1	2,58
	SILLARO	
Total	1	2,58

Complessivamente PO VALLEY OPERATIONS PTY è presente in 4 titoli per una superficie pro-quota totale di 566,46 Kmq

JOINT-VENTURES

NORTHSUN ITALIA	
	CROCETTA SAN VINCENZO SILLARO

PUMA PETROLEUM

S.r.l., con sede legale a Milano, Via Vittor Pisani, 27 (C.a.p. 20124).

TITOLI IN CUI LA DITTA E' PRESENTE

PERMESSI DI RICERCA IN TERRAFERMA		
	Numero titoli	Superficie pro-quota (Kmq)
Unico titolare	1	317,86
	BORSANO	
Total	1	317,86

Complessivamente PUMA PETROLEUM è presente in 1 titolo per una superficie pro-quota totale di 317,86 Kmq

SARP

TITOLI IN CUI LA DITTA E' PRESENTE

PERMESSI DI RICERCA IN TERRAFERMA		
	Numero titoli	Superficie pro-quota (Kmq)
Contitolare	1	24,70
	MONTEMARCIANO	
Total	1	24,70

Complessivamente SARP è presente in 1 titolo per una superficie pro-quota totale di 24,7 Kmq

JOINT-VENTURES

MEDOILGAS ITALIA	
	MONTEMARCIANO

SHELL ITALIA E & P

S.p.A. (c.f. n. 05160421003) con sede in Roma, Via dei Due Macelli, 66 (C.a.p. 00187).

TITOLI IN CUI LA DITTA E' PRESENTE

PERMESSI DI RICERCA IN TERRAFERMA		
	Numero titoli	Superficie pro-quota (Kmq)
Contitolare	3	29,40
	TEMPA MOLIANO MONTE LA ROSSA FOSSO VALDIENNA	
Total	3	29,40

CONCESSIONI DI COLTIVAZIONE IN TERRAFERMA		
	Numero titoli	Superficie pro-quota (Kmq)
Contitolare	2	331,62
	VAL D'AGRI GORGOLIONE	
Total	2	331,62

Complessivamente SHELL ITALIA E & P è presente in 5 titoli per una superficie pro-quota totale di 361,03 Kmq

JOINT-VENTURES

EDISON	
	MONTE LA ROSSA

ENI	
	FOSSO VALDIENNA MONTE LA ROSSA TEMPA MOLIANO VAL D'AGRI

ESSO ITALIANA	
	FOSSO VALDIENNA TEMPA MOLIANO

TOTAL ITALIA	
	FOSSO VALDIENNA GORGOLIONE TEMPA MOLIANO

SIM

S.r.l. (c.f. n. 00171870462) con sede in Viareggio (Lucca), località Massarosa (LU), Via Montramito (C.A.P. 55054)

TITOLI IN CUI LA DITTA E' PRESENTE

CONCESSIONI DI COLTIVAZIONE IN TERRAFERMA		
	Numero titoli	Superficie pro-quota (Kmq)
Unico titolare	2	313,14
	TOMBOLO PIETRAMALA	
Total	2	313,14

Complessivamente SIM è presente in 2 titoli per una superficie pro-quota totale di 313,14 Kmq

ELENCO DELLE DITTE - Aggiornamento 31/dicembre/2008

SOCIETA' COSTRUZIONE CONDOTTE

TITOLI IN CUI LA DITTA E' PRESENTE

PERMESSI DI RICERCA IN TERRAFERMA		
	Numero titoli	Superficie pro-quota (Kmq)
Unico titolare	1	61,38
	COLLE GRANATA	
Contitolare	1	36,40
	CARISIO	
Total	2	97,78

Compressivamente SOCIETA' COSTRUZIONE CONDOTTE è presente in 2 titoli per una superficie pro-quota totale di 97,78 Kmq

JOINT-VENTURES

PETROCELTIC ELSA	
	CARISIO

SOCOPLUS

S.r.l. (c.f. n. 02242850341) con sede legale ed uffici in Fidenza (PR), Via Emilia, 12 (C.a.p. 43036)

TITOLI IN CUI LA DITTA E' PRESENTE

CONCESSIONI DI COLTIVAZIONE IN TERRAFERMA		
	Numero titoli	Superficie pro-quota (Kmq)
Unico titolare	1	1,15
	POGGIO CASTIONE	
Total	1	1,15

Compressivamente SOCOPLUS è presente in 1 titolo per una superficie pro-quota totale di 1,15 Kmq

STOGIT

TITOLI IN CUI LA DITTA E' PRESENTE

CONCESSIONI DI STOCCAGGIO IN TERRAFERMA		
	Numero titoli	Superficie pro-quota (Kmq)
Unico titolare	10	689,86
	SETTALA STOCCAGGIO	
	SERGNANO STOCCAGGIO	
	SABBIONCELLO STOCCAGGIO	
	RIPALTA STOCCAGGIO	
	MINERBIO STOCCAGGIO	
	FIUME TRESTE STOCCAGGIO	
	CORTEMAGGIORE STOCCAGGIO	
	BRUGHERIO STOCCAGGIO	
	BORDOLANO STOCCAGGIO	
ALFONSINE STOCCAGGIO		
Total	10	689,86

Compressivamente STOGIT è presente in 10 titoli per una superficie pro-quota totale di 689,86 Kmq

SVILUPPO RISORSE NATURALI

S.r.l., (c.f. n. 07589111009) con sede legale in Roma, Via Reno, 5 (C.A.P. 00198).

TITOLI IN CUI LA DITTA E' PRESENTE

PERMESSI DI RICERCA IN TERRAFERMA		
	Numero titoli	Superficie pro-quota (Kmq)
Unico titolare	1	308,83
	SANTA MARGHERITA	
Contitolare	1	112,60
	CODOGNO	
Total	2	421,43

CONCESSIONI DI COLTIVAZIONE IN TERRAFERMA		
	Numero titoli	Superficie pro-quota (Kmq)
Contitolare	3	32,23
	MONTEARDONE	
	MASSERIA GROTTAVECCHIA	
	CASTEL DI LAMA	
Total	3	32,23

Compressivamente SVILUPPO RISORSE NATURALI è presente in 5 titoli per una superficie pro-quota totale di 453,66 Kmq

JOINT-VENTURES

COMPAGNIA GENERALE IDROCARBURI	
	CODOGNO

EDISON	
	CASTEL DI LAMA CODOGNO MASSERIA GROTTAVECCHIA

ENI	
	CASTEL DI LAMA

GAS PLUS ITALIANA	
	MASSERIA GROTTAVECCHIA MONTEARDONE

MEDOILGAS ITALIA	
	CASTEL DI LAMA MASSERIA GROTTAVECCHIA MONTEARDONE

PETROREP ITALIANA	
	MONTEARDONE

ELENCO DELLE DITTE - Aggiornamento 31/dicembre/2008

TOTAL ITALIA

S.p.A., (c.f. n. 00803030154), con sede legale in Milano, Via Arconati, 1 (C.a.p. 20135) e sede amministrativa a Roma, Via Cornelia, 498 (C.a.p. 00166)

TITOLI IN CUI LA DITTA E' PRESENTE

PERMESSI DI RICERCA IN TERRAFERMA		
	Numero titoli	Superficie pro-quota (Kmq)
Rappresentante unico	2	277,57
	TEANA ALIANO	
Contitolare	3	65,98
	TEMPA MOLIANO SERRA S. BERNARDO FOSSO VALDIENNA	
Total	5	343,55

CONCESSIONI DI COLTIVAZIONE IN TERRAFERMA

	Numero titoli	Superficie pro-quota (Kmq)
Rappresentante unico	1	217,94
	GORGOGNONE	
Total	1	217,94

Compressivamente TOTAL ITALIA è presente in 6 titoli per una superficie pro-quota totale di 561,49 Kmq

JOINT-VENTURES

ENI	
	ALIANO FOSSO VALDIENNA SERRA S. BERNARDO TEANA TEMPA MOLIANO
ESSO ITALIANA	
	FOSSO VALDIENNA TEMPA MOLIANO
MEDOILGAS ITALIA	
	SERRA S. BERNARDO
SHELL ITALIA E & P	
	FOSSO VALDIENNA GORGOGNONE TEMPA MOLIANO

TURCHI MAURIZIO

(c.f. TRCMRZ50L06D486S) con sede in Fanano (MO), Via Canevare, 350 (C.A.P. 41021)

TITOLI IN CUI LA DITTA E' PRESENTE

CONCESSIONI DI COLTIVAZIONE IN TERRAFERMA		
	Numero titoli	Superficie pro-quota (Kmq)
Unico titolare	1	0,67
	TRIGNANO	
Total	1	0,67

Compressivamente TURCHI MAURIZIO è presente in 1 titolo per una superficie pro-quota totale di ,67 Kmq

VEGA OIL

S.p.A. (c.f. n. 07721631005) con sede in Roma, Via Romeo Romei, 27 (C.A.P. 00100).

TITOLI IN CUI LA DITTA E' PRESENTE

PERMESSI DI RICERCA IN TERRAFERMA		
	Numero titoli	Superficie pro-quota (Kmq)
Unico titolare	1	154,55
	POSTA NUOVA	
Rappresentante unico	1	399,99
	CIVITAQUANA	
Contitolare	1	49,51
	MONTALBANO	
Total	3	604,05

PERMESSI DI RICERCA NEL SOTTOFONDO MARINO

	Numero titoli	Superficie pro-quota (Kmq)
Unico titolare	1	336,98
	C.R148.VG	
Rappresentante unico	1	76,01
	B.R268.RG	
Total	2	412,99

Compressivamente VEGA OIL è presente in 5 titoli per una superficie pro-quota totale di 1.017,04 Kmq

JOINT-VENTURES

GAS NATURAL EXPLORACION	
	MONTALBANO
MEDOILGAS CIVITA	
	MONTALBANO
PETROCELTIC ELSA	
	B.R268.RG CIVITAQUANA