



MINISTERO DELLO SVILUPPO ECONOMICO
DIPARTIMENTO PER LA COMPETITIVITÀ
DIREZIONE GENERALE PER L'ENERGIA E LE RISORSE MINERARIE
UFFICIO NAZIONALE MINERARIO PER GLI IDROCARBURI E LA GEOTERMIA

Anno LII - N. 7

31 Luglio 2008

BOLLETTINO UFFICIALE DEGLI IDROCARBURI E DELLA GEOTERMIA



MINISTERO DELLO SVILUPPO ECONOMICO
DIPARTIMENTO PER LA COMPETITIVITÀ
DIREZIONE GENERALE PER L'ENERGIA E LE RISORSE MINERARIE
UFFICIO NAZIONALE MINERARIO PER GLI IDROCARBURI E LA GEOTERMIA

Anno LII - N. 7

31 Luglio 2008

BOLLETTINO UFFICIALE DEGLI IDROCARBURI E DELLA GEOTERMIA

Direttore responsabile: GILBERTO DIALUCE
Redazione: MARIA BEATRICE DE AMICIS
Grafica e impaginazione: OMBRETTA COPPI – NICOLA SANTOCCHI

SOMMARIO

AVVERTENZE	5
INDIRIZZI	6

ATTIVITÀ DI RICERCA E COLTIVAZIONE DI IDROCARBURI IN TERRA

ISTANZE DI PERMESSI DI RICERCA

NUOVE ISTANZE

Istanza di permesso di ricerca «BOGOLESE» presentata dalla Società MAC Oil	7
Istanza di permesso di ricerca «CAMPAGNOLA EMILIA» presentata dalla Società MAC Oil	7
Istanza di permesso di ricerca «PESSINA CREMONESE» presentata dalla Società Petrocorp Italia	8

DETERMINAZIONI DI RIGETTO

Rigetto totale dell'istanza di permesso di ricerca «BORGO DI FONTANE» presentata dalla Società Consul Service	8
Rigetto totale dell'istanza di permesso di ricerca «SERRE ALTE» presentata dalla Società Consul Service	9
Rigetto totale dell'istanza di permesso di ricerca «LORETO» presentata dalla Società MAC Oil	9
Rigetto totale dell'istanza di permesso di ricerca «SERRA DI CROCE» presentata dalla Società MAC Oil	9
Rigetto totale dell'istanza di permesso di ricerca «MASSERIA GRIMALDI» presentata dalla Società Consul Service	9
Rigetto totale dell'istanza di permesso di ricerca «POVEGLIANO» presentata dalla Società Compagnia Generale Idrocarburi	9
Rigetto totale dell'istanza di permesso di ricerca «TOLVE» presentata dalla Società MAC Oil	10
Rigetto totale dell'istanza di permesso di ricerca «CAPRARÀ» presentata dalla Società MAC Oil	10
Rigetto totale dell'istanza di permesso di ricerca «CAMPEGINE» presentata dalla Società Grove Energy	10
Rigetto totale dell'istanza di permesso di ricerca «MARZENO» presentata dalla Società Terracon	10
Rigetto totale dell'istanza di permesso di ricerca «ARGENTA» presentata dalla Società MAC Oil	10
Rigetto totale dell'istanza di permesso di ricerca «TRE CANCELLI» presentata dalla Società MAC Oil	11
Rigetto totale dell'istanza di permesso di ricerca «FONTE GROSSOMARINO» presentata dalla Società MAC Oil	11
Rigetto totale dell'istanza di permesso di ricerca «TURSI» presentata dalla Società MAC Oil	11
Rigetto totale dell'istanza di permesso di ricerca «POZZO FRASCAROSSA» presentata dalla Società Celtique Energie Petroleum	11
Rigetto totale dell'istanza di permesso di ricerca «S. MARTINO» presentata dalla Società Terracon	11
Rigetto totale dell'istanza di permesso di ricerca «SERRA CAPRIOLA» presentata dalla Società MAC Oil	12
Rigetto totale dell'istanza di permesso di ricerca «ORDONA» presentata dalla Società MAC Oil	12
Rigetto totale dell'istanza di permesso di ricerca «CREMONA» presentata dalla Società MAC Oil	12
Rigetto totale dell'istanza di permesso di ricerca «LUPARA» presentata dalla Società MAC Oil	12
Rigetto totale dell'istanza di permesso di ricerca «ARCHIANO» presentata dalle Società Interergie e Italmin Exploration	12
Rigetto totale dell'istanza di permesso di ricerca «CASTEL GUIDONE» presentata dalla Società MAC Oil	13
Rigetto totale dell'istanza di permesso di ricerca «PIETRABONDANTE» presentata dalla Società Sviluppo Risorse Naturali	13
Rigetto totale dell'istanza di permesso di ricerca «MARINA DI GROSSETO» presentata dalla Società MAC Oil	13

PERMESSI DI RICERCA

ISTANZE DI PROROGA

Istanza di proroga del permesso di ricerca «ZURLENGO» presentata dalla Società ENI (r.u.)	13
---	----

DECRETI DI CONFERIMENTO

Conferimento del permesso di ricerca «MANDURIA» alla Società ENI	14
Conferimento del permesso di ricerca «MASSAFRA» alla Società ENI	16

DECRETI RELATIVI ALLA TITOLARITÀ

Trasferimento, alla Società Medoiligas Civita, delle quote di titolarità della Società Jkx Italia relative ai permessi di ricerca «CIVITA», «MONTALBANO» e «FIUME ARRONE»	18
---	----

DECRETI DI ACCETTAZIONE DELLA RINUNCIA

Accettazione della rinuncia della Società Edison al permesso di ricerca «MALNATE»	19
Accettazione della rinuncia delle Società ENI e BG Gas International BV Filiale Italiana al permesso di ricerca «TRINO»	20

CONCESSIONI DI COLTIVAZIONE

ISTANZE DI PROROGA

Istanza di proroga della concessione di coltivazione «GARAGUSO» presentata dalla Società Edison (r.u.)	21
--	----

DECRETI DI PROROGA

Proroga della concessione di coltivazione «CA' BELLAVISTA» della Società Lazzi Gas.....	21
Proroga della concessione di coltivazione «MOLINAZZO» della Società Lazzi Gas.	22

ATTIVITÀ DI RICERCA E COLTIVAZIONE DI IDROCARBURI IN MARE

ISTANZE DI PERMESSO

DETERMINAZIONI DI RIGETTO

Rigetto totale dell'istanza di permesso di ricerca «d167A.R-.CS» presentata dalla Società Consul Service	24
Rigetto totale dell'istanza di permesso di ricerca «d501B.R-.GE» presentata dalla Società Grove Energy	24
Rigetto totale dell'istanza di permesso di ricerca «d502B.R-.GE» presentata dalla Società Grove Energy	24
Rigetto totale dell'istanza di permesso di ricerca «d503B.R-.GE» presentata dalla Società Consul Service	24
Rigetto totale dell'istanza di permesso di ricerca «d150D.R-.CS» presentata dalla Società Consul Service	25

PERMESSI

DECRETI DI ACCETTAZIONE DELLA RINUNCIA

Accettazione della rinuncia della Società Grove Energy al permesso di ricerca «G.R16.PU»	25
--	----

CONCESSIONI DI COLTIVAZIONE

DECRETI DI PROROGA

Proroga della concessione di coltivazione «C.C1.AG» della Società EniMed.....	26
Proroga della concessione di coltivazione «D.C2.AG» della Società ENI.....	28
Proroga della concessione di coltivazione «B.C9.AS» delle Società ENI ed Edison.....	29
Proroga della concessione di coltivazione «FASCIA CERVIA MARE» della Società ENI.....	31

CONCESSIONI DI STOCCAGGIO

DETERMINAZIONI DI RIGETTO

Rigetto totale dell'istanza di conversione in stoccaggio della concessione di coltivazione «PIADENA» presentata dalla Società ENEL Trade	34
Rigetto totale dell'istanza di conversione in stoccaggio della concessione di coltivazione «ROMANENGO» presentata dalla Società Sorigenia.....	34
Rigetto totale dell'istanza di conversione in stoccaggio della concessione di coltivazione «ROMANENGO» presentata dalle Società Edison Stoccaggio e Retragas.....	34
Rigetto totale dell'istanza di conversione in stoccaggio della concessione di coltivazione «SAN BENEDETTO DEL TRONTO» presentata dalla Società Gas Natural SDG.....	34
Rigetto totale dell'istanza di conversione in stoccaggio della concessione di coltivazione «SAN BENEDETTO DEL TRONTO» presentata dalla Società Sorigenia.....	35

LEGGI, DECRETI, DISPOSIZIONI E COMUNICATI

LEGGI E DECRETI

Nomina di due componenti della Commissione per gli idrocarburi e le risorse minerarie sezione b) quali rappresentanti della Conferenza Stato-Regioni.....	36
---	----

PIANI TOPOGRAFICI

TAV. 1 – Istanza di permesso di ricerca BOGOLESE	38
TAV. 2 – Istanza di permesso di ricerca CAMPAGNOLA EMILIA	39
TAV. 3 – Istanza di permesso di ricerca PESSINA CREMONESE.....	40
TAV. 4 – Permesso di ricerca MANDURIA	41
TAV. 5 – Permesso di ricerca MASSAFRA	42

ELENCHI

ELENCO DELLE ISTANZE	43
ELENCO DEI TITOLI VIGENTI	59

AVVERTENZE

Al fine di agevolare la consultazione delle istanze e dei provvedimenti citati con il loro numero di pubblicazione nel *Bollettino Ufficiale degli Idrocarburi e della Geotermia*, si riportano qui di seguito i numeri di pubblicazione che contrassegnano le istanze ed i provvedimenti pubblicati in ciascun numero del *B.U.I.G.*

BOLLETTINO			NUMERI DI PUBBLICAZIONE		BOLLETTINO			NUMERI DI PUBBLICAZIONE	
Anno	Numero	Data di pubblicazione	dal numero	al numero	Anno	Numero	Data di pubblicazione	dal numero	al numero
XLVI	1	31 gennaio 2002	1	23	XLIX	7	31 luglio 2005	72	95
XLVI	2	28 febbraio 2002	24	27	XLIX	8	31 agosto 2005	96	107
XLVI	3	31 marzo 2002	28	43	XLIX	9	30 settembre 2005	108	113
XLVI	4	30 aprile 2002	44	72	XLIX	10	31 ottobre 2005	114	127
XLVI	5	31 maggio 2002	73	95	XLIX	11	30 novembre 2005	128	136
XLVI	6	30 giugno 2002	96	109	XLIX	12	31 dicembre 2005	137	155
XLVI	7	31 luglio 2002	110	123					
XLVI	8	31 agosto 2002	124	146	L	1	31 gennaio 2006	1	15
XLVI	9	30 settembre 2002	147	166	L	2	28 febbraio 2006	16	34
XLVI	10	31 ottobre 2002	167	171	L	3	31 marzo 2006	35	43
XLVI	11	30 novembre 2002	172	178	L	4	30 aprile 2006	44	61
XLVI	12	31 dicembre 2002	179	205	L	5	31 maggio 2006	62	71
					L	6	30 giugno 2006	72	81
XLVII	1	31 gennaio 2003	1	8	L	7	31 luglio 2006	82	94
XLVII	2	28 febbraio 2003	9	24	L	8	31 agosto 2006	95	113
XLVII	3	31 marzo 2003	25	40	L	9	30 settembre 2006	114	124
XLVII	4	30 aprile 2003	41	64	L	10	31 ottobre 2006	125	134
XLVII	5	31 maggio 2003	65	81	L	11	30 novembre 2006	135	152
XLVII	6	30 giugno 2003	82	88	L	12	31 dicembre 2006	153	168
XLVII	7	31 luglio 2003	89	100					
XLVII	8	31 agosto 2003	101	118	LI	1	31 gennaio 2007	1	10
XLVII	9	30 settembre 2003	119	124	LI	2	28 febbraio 2007	11	22
XLVII	10	31 ottobre 2003	125	135	LI	3	31 marzo 2007	23	32
XLVII	11	30 novembre 2003	136	144	LI	4	30 aprile 2007	33	51
XLVII	12	31 dicembre 2003	145	167	LI	5	31 maggio 2007	52	62
					LI	6	30 giugno 2007	63	64
XLVIII	1	31 gennaio 2004	1	10	LI	7	31 luglio 2007	65	75
XLVIII	2	29 febbraio 2004	11	24	LI	8	31 agosto 2007	76	88
XLVIII	3	31 marzo 2004	25	47	LI	9	30 settembre 2007	89	98
XLVIII	4	30 aprile 2004	48	60	LI	10	31 ottobre 2007	99	117
XLVIII	5	31 maggio 2004	61	69	LI	11	30 novembre 2007	118	140
XLVIII	6	30 giugno 2004	70	82	LI	12	31 dicembre 2007	141	151
XLVIII	7	31 luglio 2004	83	87					
XLVIII	8	31 agosto 2004	88	104	LII	1	31 gennaio 2008	1	11
XLVIII	9	30 settembre 2004	105	112	LII	2	29 febbraio 2008	12	20
XLVIII	10	31 ottobre 2004	113	119	LII	3	31 marzo 2008	21	38
XLVIII	11	30 novembre 2004	120	147	LII	4	30 aprile 2008	39	53
XLVIII	12	31 dicembre 2004	148	158	LII	5	31 maggio 2008	54	66
					LII	6	30 giugno 2008	67	82
XLIX	1	31 gennaio 2005	1	8	LII	7	31 luglio 2008	83	134
XLIX	2	28 febbraio 2005	9	19					
XLIX	3	31 marzo 2005	20	32					
XLIX	4	30 aprile 2005	33	43					
XLIX	5	31 maggio 2005	44	49					
XLIX	6	30 giugno 2005	50	71					

La delimitazione delle istanze, dei permessi e delle concessioni pubblicate sui BUIG è rappresentata esclusivamente dalle relative coordinate geografiche, pertanto le tavole allegate sono puramente indicative ed eventuali incongruenze con le suddette coordinate geografiche sono da considerarsi semplici imprecisioni grafiche.

Eventuali opposizioni o reclami avverso le istanze ed i provvedimenti pubblicati nel *B.U.I.G.*, redatte in carta legale, vanno indirizzate al Ministero dello sviluppo economico - Direzione generale dell'energia e delle risorse minerarie - Ufficio nazionale minerario per gli idrocarburi e la geotermia - Roma, Via Molise, 2 (C.A.P. 00187).

Si comunica inoltre che, per ovviare ai ritardi tecnici nella distribuzione e messa in vendita del *B.U.I.G.*, gli Operatori interessati alla tempestiva conoscenza dei dati di pubblicazione possono consultare le bozze di stampa o, in assenza, il sommario ed i piani topografici, presso la Redazione del *B.U.I.G.*, all'indirizzo suddetto, a partire dal 1° giorno del mese successivo alla data di pubblicazione del Bollettino stesso.

INDIRIZZI

MINISTERO SVILUPPO ECONOMICO – Direzione Generale per l'Energia e le Risorse Minerarie

UFFICIO NAZIONALE MINERARIO PER GLI IDROCARBURI E LA GEOTERMIA

- Uffici F1, F2, F3, F4 - Via Molise, 2 - 00187 Roma - tel. 06 47052859 - fax 06 47887802
- Ufficio F5 - Via Zamboni, 1 - 40125 Bologna - tel. 051 234326 - fax 051 228927
- Ufficio F6 - Via Benedetto Croce, 40 - 00142 Roma - tel. 06 5411754 - fax 06 5410696
- Ufficio F7 - Piazza Giovanni Bovio, 22 - 80133 Napoli - tel. 081 5510049 - fax 081 5519460

MERCATO DEL GAS

Ufficio D1 - Via Molise, 2 - 00187 Roma - tel. 06 47052796 - fax 06 47052036

ATTIVITÀ DI RICERCA E COLTIVAZIONE DI IDROCARBURI IN TERRA

ISTANZE DI PERMESSI DI RICERCA

NUOVE ISTANZE

NUMERO DI PUBBLICAZIONE: 83.

Istanza di permesso di ricerca «BOGOLESE» presentata dalla Società MAC Oil
(estratto).

Richiedente: Società MAC OIL – Roma, Piazza Barberini, 52.

Data di presentazione dell'istanza: 26 giugno 2008.

Denominazione convenzionale del permesso richiesto: «BOGOLESE».

Ubicazione e delimitazione del permesso richiesto:

- Regioni: Emilia Romagna (302,00).
- Province: Parma – Reggio Emilia.
- Fogli della Carta d'Italia alla scala 1:100.000 (I.G.M.): 73-74.

Coordinate geografiche dei vertici:

Vertice	Longitudine W Monte Mario	Latitudine N
a	2° 08'	44° 54'
b	1° 45'	44° 54'
c	1° 45'	44° 49'
d	2° 05'	44° 49'
e	2° 05'	44° 46'
f	2° 08'	44° 46'

- Superficie richiesta: km² 302,00.

Riproduzione del piano topografico del permesso richiesto: Tav. n. 1 fuori testo.

L'istanza è in concorrenza con l'istanza di permesso di ricerca «SORBOLO» pubblicata nel B.U.I.G. Anno LII – N. 3.

NUMERO DI PUBBLICAZIONE: 84.

Istanza di permesso di ricerca «CAMPAGNOLA EMILIA» presentata dalla Società MAC Oil
(estratto).

Richiedente: Società MAC OIL – Roma, Piazza Barberini, 52.

Data di presentazione dell'istanza: 26 giugno 2008.

Denominazione convenzionale del permesso richiesto: «CAMPAGNOLA EMILIA».

Ubicazione e delimitazione del permesso richiesto:

- Regioni: Emilia Romagna (28,80).
- Province: Modena – Reggio Emilia.
- Fogli della Carta d'Italia alla scala 1:100.000 (I.G.M.): 74.

Coordinate geografiche dei vertici:

Vertice	Longitudine W Monte Mario	Latitudine N
a	1° 43'	44° 51'
b	1° 38'	44° 51'

c	1° 38'	44° 48'
d	1° 40'	44° 48'
e	1° 40'	44° 49'
f	1° 45'	44° 49'
g	1° 45'	44° 50'
h	1° 43'	44° 50'

- Superficie richiesta: km² 28,80.

Riproduzione del piano topografico del permesso richiesto: Tav. n. 2 fuori testo.

L'istanza è in concorrenza con l'istanza di permesso di ricerca «GRATTASASSO» pubblicata nel B.U.I.G. Anno LII – N. 3.

NUMERO DI PUBBLICAZIONE: 85.

Istanza di permesso di ricerca «PESSINA CREMONESE» presentata dalla Società Petrocorp Italia
(estratto).

Richiedente: Società PETROCORP ITALIA – Erba (CO), Corso XXV Aprile, 167/B.

Data di presentazione dell'istanza: 26 giugno 2008.

Denominazione convenzionale del permesso richiesto: «PESSINA CREMONESE».

Ubicazione e delimitazione del permesso richiesto:

- Regioni: Lombardia (451,00).

- Province: Brescia – Cremona - Mantova.

- Fogli della Carta d'Italia alla scala 1:100.000 (I.G.M.): 61.

Coordinate geografiche dei vertici:

Vertice	Longitudine W Monte Mario	Latitudine N
a	2° 15'	45° 17'
b	2° 04'	45° 17'
c	2° 04'	45° 03'
d	2° 19'	45° 03'
e	2° 19'	45° 08'
f	2° 15'	45° 08'

- Superficie richiesta: km² 451,00.

Riproduzione del piano topografico del permesso richiesto: Tav. n. 3 fuori testo.

L'istanza è in concorrenza con l'istanza di permesso di ricerca «SOSPIRO» pubblicata nel B.U.I.G. Anno LII – N. 3.

DETERMINAZIONI DI RIGETTO

NUMERO DI PUBBLICAZIONE: 86.

DETERMINAZIONE 30 giugno 2008, n. 11715.

Rigetto totale dell'istanza di permesso di ricerca «BORGO DI FONTANE» presentata dalla Società Consul Service
(estratto).

Il Direttore dell'Ufficio nazionale minerario per gli idrocarburi e la geotermia, sentita la Commissione per gli idrocarburi e le risorse minerarie, ha rigettato totalmente, con determinazione in data 30 giugno 2008, n. 11715, l'istanza di permesso di ricerca «BORGO DI FONTANE» presentata dalla Società CONSUL SERVICE e pubblicata nel B.U.I.G. Anno LI - N. 2, in seguito all'accoglimento dell'istanza «CARITÀ» presentata dalla Società CELTIQUE ENERGIE PETROLEUM e pubblicata nel B.U.I.G. Anno LI - N. 2.

NUMERO DI PUBBLICAZIONE: 87.

DETERMINAZIONE 30 giugno 2008, n. 11744.

Rigetto totale dell'istanza di permesso di ricerca «SERRE ALTE» presentata dalla Società Consul Service
(estratto).

Il Direttore dell'Ufficio nazionale minerario per gli idrocarburi e la geotermia, sentita la Commissione per gli idrocarburi e le risorse minerarie, ha rigettato totalmente, con determinazione in data 30 giugno 2008, n. 11744, l'istanza di permesso di ricerca «SERRE ALTE» presentata dalla Società CONSUL SERVICE e pubblicata nel *B.U.I.G.* Anno LI - N. 1, in seguito all'accoglimento dell'istanza «MONTE NEGRO» presentata dalla Società CELTIQUE ENERGIE PETROLEUM e pubblicata nel *B.U.I.G.* Anno L - N. 12.

NUMERO DI PUBBLICAZIONE: 88.

DETERMINAZIONE 30 giugno 2008, n. 11770.

Rigetto totale dell'istanza di permesso di ricerca «LORETO» presentata dalla Società MAC Oil
(estratto).

Il Direttore dell'Ufficio nazionale minerario per gli idrocarburi e la geotermia, sentita la Commissione per gli idrocarburi e le risorse minerarie, ha rigettato totalmente, con determinazione in data 30 giugno 2008, n. 11770, l'istanza di permesso di ricerca «LORETO» presentata dalla Società MAC OIL e pubblicata nel *B.U.I.G.* Anno LI - N. 5, in seguito all'accoglimento dell'istanza «VILLA GIGLI» presentata dalle Società CONSUL SERVICE e COMPAGNIA GENERALE IDROCARBURI e pubblicata nel *B.U.I.G.* Anno LI - N. 1.

NUMERO DI PUBBLICAZIONE: 89.

DETERMINAZIONE 30 giugno 2008, n. 11771.

Rigetto totale dell'istanza di permesso di ricerca «SERRA DI CROCE» presentata dalla Società MAC Oil
(estratto).

Il Direttore dell'Ufficio nazionale minerario per gli idrocarburi e la geotermia, sentita la Commissione per gli idrocarburi e le risorse minerarie, ha rigettato totalmente, con determinazione in data 30 giugno 2008, n. 11771, l'istanza di permesso di ricerca «SERRA DI CROCE» presentata dalla Società MAC OIL e pubblicata nel *B.U.I.G.* Anno LI - N. 4, in seguito all'accoglimento dell'istanza «MONTE NEGRO» presentata dalla Società CELTIQUE ENERGIE PETROLEUM e pubblicata nel *B.U.I.G.* Anno L - N. 12.

NUMERO DI PUBBLICAZIONE: 90.

DETERMINAZIONE 30 giugno 2008, n. 11773.

Rigetto totale dell'istanza di permesso di ricerca «MASSERIA GRIMALDI» presentata dalla Società Consul Service
(estratto).

Il Direttore dell'Ufficio nazionale minerario per gli idrocarburi e la geotermia, sentita la Commissione per gli idrocarburi e le risorse minerarie, ha rigettato totalmente, con determinazione in data 30 giugno 2008, n. 11773, l'istanza di permesso di ricerca «MASSERIA GRIMALDI» presentata dalla Società CONSUL SERVICE e pubblicata nel *B.U.I.G.* Anno LI - N. 4, seguito all'accoglimento delle istanze «TORRENTE ALVO» presentata dalla Società CELTIQUE ENERGIE PETROLEUM, pubblicata nel *B.U.I.G.* Anno L - N. 12, e «TOLVE» presentata dalla Società Independent Energy Solutions e pubblicata nel *B.U.I.G.* Anno LI - N. 4.

NUMERO DI PUBBLICAZIONE: 91.

DETERMINAZIONE 30 giugno 2008, n. 11774.

Rigetto totale dell'istanza di permesso di ricerca «POVEGLIANO» presentata dalla Società Compagnia Generale Idrocarburi
(estratto).

Il Direttore dell'Ufficio nazionale minerario per gli idrocarburi e la geotermia, sentita la Commissione per gli idrocarburi e le risorse minerarie, ha rigettato totalmente, con determinazione in data 30 giugno 2008, n. 11774, l'istanza di permesso di ricerca «POVEGLIANO» presentata dalla Società COMPAGNIA GENERALE IDROCARBURI e pubblicata nel *B.U.I.G.* Anno L - N. 10, in seguito all'accoglimento dell'istanza «CARITÀ» presentata dalla Società CELTIQUE ENERGIE PETROLEUM e pubblicata nel *B.U.I.G.* Anno LI - N. 2.

NUMERO DI PUBBLICAZIONE: 92.

DETERMINAZIONE 1 luglio 2008, n. 11874.

Rigetto totale dell'istanza di permesso di ricerca «TOLVE» presentata dalla Società MAC Oil
(estratto).

Il Direttore dell'Ufficio nazionale minerario per gli idrocarburi e la geotermia, sentita la Commissione per gli idrocarburi e le risorse minerarie, ha rigettato totalmente, con determinazione in data 1 luglio 2008, n. 11874, l'istanza di permesso di ricerca «TOLVE» presentata dalla Società MAC OIL e pubblicata nel *B.U.I.G.* Anno LI - N. 4, in seguito all'accoglimento delle istanze «TORRENTE ALVO» presentata dalla Società CELTIQUE ENERGIE PETROLEUM, pubblicata nel *B.U.I.G.* Anno L - N. 12, e «TOLVE» presentata dalla Società Independent Energy Solutions e pubblicata nel *B.U.I.G.* Anno LI - N. 4.

NUMERO DI PUBBLICAZIONE: 93.

DETERMINAZIONE 9 luglio 2008, n. 12535.

Rigetto totale dell'istanza di permesso di ricerca «CAPRARÀ» presentata dalla Società MAC Oil
(estratto).

Il Direttore dell'Ufficio nazionale minerario per gli idrocarburi e la geotermia, sentita la Commissione per gli idrocarburi e le risorse minerarie, ha rigettato totalmente, con determinazione in data 9 luglio 2008, n. 12535, l'istanza di permesso di ricerca «CAPRARÀ» presentata dalla Società MAC OIL e pubblicata nel *B.U.I.G.* Anno LII - N. 1, in seguito all'accoglimento dell'istanza «CADELBOSCO DI SOPRA» presentata dalla Società PO VALLEY OPERATIONS PTY, pubblicata nel *B.U.I.G.* Anno LII - N. 1.

NUMERO DI PUBBLICAZIONE: 94.

DETERMINAZIONE 9 luglio 2008, n. 12537.

Rigetto totale dell'istanza di permesso di ricerca «CAMPEGINE» presentata dalla Società Grove Energy
(estratto).

Il Direttore dell'Ufficio nazionale minerario per gli idrocarburi e la geotermia, sentita la Commissione per gli idrocarburi e le risorse minerarie, ha rigettato totalmente, con determinazione in data 9 luglio 2008, n. 12537, l'istanza di permesso di ricerca «CAMPEGINE» presentata dalla Società GROVE ENERGY e pubblicata nel *B.U.I.G.* Anno LII - N. 9, in seguito all'accoglimento dell'istanza «CADELBOSCO DI SOPRA» presentata dalla Società PO VALLEY OPERATIONS PTY, pubblicata nel *B.U.I.G.* Anno LII - N. 1.

NUMERO DI PUBBLICAZIONE: 95.

DETERMINAZIONE 9 luglio 2008, n. 12539.

Rigetto totale dell'istanza di permesso di ricerca «MARZENO» presentata dalla Società Terracon
(estratto).

Il Direttore dell'Ufficio nazionale minerario per gli idrocarburi e la geotermia, sentita la Commissione per gli idrocarburi e le risorse minerarie, ha rigettato totalmente, con determinazione in data 9 luglio 2008, n. 12539, l'istanza di permesso di ricerca «MARZENO» presentata dalla Società TERRACON e pubblicata nel *B.U.I.G.* Anno L - N. 12, in seguito all'accoglimento dell'istanza «FAENZA» presentata dalla Società GAS PLUS ITALIANA, pubblicata nel *B.U.I.G.* Anno L - N. 12.

NUMERO DI PUBBLICAZIONE: 96.

DETERMINAZIONE 9 luglio 2008, n. 12540.

Rigetto totale dell'istanza di permesso di ricerca «ARGENTA» presentata dalla Società MAC Oil
(estratto).

Il Direttore dell'Ufficio nazionale minerario per gli idrocarburi e la geotermia, sentita la Commissione per gli idrocarburi e le risorse minerarie, ha rigettato totalmente, con determinazione in data 9 luglio 2008, n. 12540, l'istanza di permesso di ricerca «ARGENTA» presentata dalla Società MAC OIL e pubblicata nel *B.U.I.G.* Anno LI - N. 9, in seguito all'accoglimento dell'istanza «PORTOMAGGIORE» presentata dalle Società GROVE ENERGY e COMPAGNIA GENERALE IDROCARBURI, pubblicata nel *B.U.I.G.* Anno LI - N. 5.

NUMERO DI PUBBLICAZIONE: 97.

DETERMINAZIONE 9 luglio 2008, n. 12541.

Rigetto totale dell'istanza di permesso di ricerca «TRE CANCELLI» presentata dalla Società MAC Oil
(estratto).

Il Direttore dell'Ufficio nazionale minerario per gli idrocarburi e la geotermia, sentita la Commissione per gli idrocarburi e le risorse minerarie, ha rigettato totalmente, con determinazione in data 9 luglio 2008, n. 12541, l'istanza di permesso di ricerca «TRE CANCELLI» presentata dalla Società MAC OIL e pubblicata nel *B.U.I.G.* Anno LI- N. 4, in seguito all'accoglimento dell'istanza «FONTANA AUTUNO» presentata dalla Società CELTIQUE ENERGIE PETROLEUM, pubblicata nel *B.U.I.G.* Anno L - N. 12.

NUMERO DI PUBBLICAZIONE: 98.

DETERMINAZIONE 9 luglio 2008, n. 12542.

Rigetto totale dell'istanza di permesso di ricerca «FONTE GROSSOMARINO» presentata dalla Società MAC Oil
(estratto).

Il Direttore dell'Ufficio nazionale minerario per gli idrocarburi e la geotermia, sentita la Commissione per gli idrocarburi e le risorse minerarie, ha rigettato totalmente, con determinazione in data 9 luglio 2008, n. 12542, l'istanza di permesso di ricerca «FONTE GROSSOMARINO» presentata dalla Società MAC OIL e pubblicata nel *B.U.I.G.* Anno LI- N. 8, in seguito all'accoglimento dell'istanza «FONTE DELLA VIGNA» presentata dalla Società TOTAL ITALIA, pubblicata nel *B.U.I.G.* Anno LI - N. 4.

NUMERO DI PUBBLICAZIONE: 99.

DETERMINAZIONE 10 luglio 2008, n. 12587.

Rigetto totale dell'istanza di permesso di ricerca «TURSI» presentata dalla Società MAC Oil
(estratto).

Il Direttore dell'Ufficio nazionale minerario per gli idrocarburi e la geotermia, sentita la Commissione per gli idrocarburi e le risorse minerarie, ha rigettato totalmente, con determinazione in data 10 luglio 2008, n. 12587, l'istanza di permesso di ricerca «TURSI» presentata dalla Società MAC OIL e pubblicata nel *B.U.I.G.* Anno LI- N. 4, in seguito all'accoglimento dell'istanza «TEMPA LA PETROSA» presentata dalla Società TOTAL ITALIA, pubblicata nel *B.U.I.G.* Anno LI - N. 4.

NUMERO DI PUBBLICAZIONE: 100.

DETERMINAZIONE 10 luglio 2008, n. 12588.

Rigetto totale dell'istanza di permesso di ricerca «POZZO FRASCAROSSA» presentata dalla Società Celtique Energie Petroleum
(estratto).

Il Direttore dell'Ufficio nazionale minerario per gli idrocarburi e la geotermia, sentita la Commissione per gli idrocarburi e le risorse minerarie, ha rigettato totalmente, con determinazione in data 10 luglio 2008, n. 12588, l'istanza di permesso di ricerca «POZZO FRASCAROSSA» presentata dalla Società CELTIQUE ENERGIE PETROLEUM e pubblicata nel *B.U.I.G.* Anno L- N. 12, in seguito all'accoglimento dell'istanza «TEMPA LA PETROSA» presentata dalla Società TOTAL ITALIA, pubblicata nel *B.U.I.G.* Anno LI - N. 4.

NUMERO DI PUBBLICAZIONE: 101.

DETERMINAZIONE 10 luglio 2008, n. 12589.

Rigetto totale dell'istanza di permesso di ricerca «S. MARTINO» presentata dalla Società Terracon
(estratto).

Il Direttore dell'Ufficio nazionale minerario per gli idrocarburi e la geotermia, sentita la Commissione per gli idrocarburi e le risorse minerarie, ha rigettato totalmente, con determinazione in data 10 luglio 2008, n. 12589, l'istanza di permesso di ricerca «S. MARTINO» presentata dalla Società TERRACON e pubblicata nel *B.U.I.G.* Anno XLIX- N. 9, in seguito all'accoglimento dell'istanza «PANNOCCHIA» presentata dalla Società EDISON, pubblicata nel *B.U.I.G.* Anno L - N. 1.

NUMERO DI PUBBLICAZIONE: 102.

DETERMINAZIONE 10 luglio 2008, n. 12590.

Rigetto totale dell'istanza di permesso di ricerca «SERRA CAPRIOLA» presentata dalla Società MAC Oil
(estratto).

Il Direttore dell'Ufficio nazionale minerario per gli idrocarburi e la geotermia, sentita la Commissione per gli idrocarburi e le risorse minerarie, ha rigettato totalmente, con determinazione in data 10 luglio 2008, n. 12590, l'istanza di permesso di ricerca «SERRA CAPRIOLA» presentata dalla Società MAC OIL e pubblicata nel *B.U.I.G.* Anno LI- N. 8, in seguito all'accoglimento dell'istanza «IL CONVENTO» presentata dalla Società CONSUL SERVICE, pubblicata nel *B.U.I.G.* Anno LI - N. 4.

NUMERO DI PUBBLICAZIONE: 103.

DETERMINAZIONE 10 luglio 2008, n. 12591.

Rigetto totale dell'istanza di permesso di ricerca «ORDONA» presentata dalla Società MAC Oil
(estratto).

Il Direttore dell'Ufficio nazionale minerario per gli idrocarburi e la geotermia, sentita la Commissione per gli idrocarburi e le risorse minerarie, ha rigettato totalmente, con determinazione in data 10 luglio 2008, n. 12591, l'istanza di permesso di ricerca «ORDONA» presentata dalla Società MAC OIL e pubblicata nel *B.U.I.G.* Anno LI- N. 9, in seguito all'accoglimento dell'istanza «MASSERIA MONTAROZZO» presentata dalla Società VEGA OIL, pubblicata nel *B.U.I.G.* Anno LI - N. 5.

NUMERO DI PUBBLICAZIONE: 104.

DETERMINAZIONE 10 luglio 2008, n. 12592.

Rigetto totale dell'istanza di permesso di ricerca «CREMONA» presentata dalla Società MAC Oil
(estratto).

Il Direttore dell'Ufficio nazionale minerario per gli idrocarburi e la geotermia, sentita la Commissione per gli idrocarburi e le risorse minerarie, ha rigettato totalmente, con determinazione in data 10 luglio 2008, n. 12592, l'istanza di permesso di ricerca «CREMONA» presentata dalla Società MAC OIL e pubblicata nel *B.U.I.G.* Anno LI- N. 9, in seguito all'accoglimento dell'istanza «CASTELVERDE» presentata dalla Società COMPAGNIA GENERALE IDROCARBURI, pubblicata nel *B.U.I.G.* Anno LI - N. 5.

NUMERO DI PUBBLICAZIONE: 105.

DETERMINAZIONE 10 luglio 2008, n. 12606.

Rigetto totale dell'istanza di permesso di ricerca «LUPARA» presentata dalla Società MAC Oil
(estratto).

Il Direttore dell'Ufficio nazionale minerario per gli idrocarburi e la geotermia, sentita la Commissione per gli idrocarburi e le risorse minerarie, ha rigettato totalmente, con determinazione in data 10 luglio 2008, n. 12606, l'istanza di permesso di ricerca «LUPARA» presentata dalla Società MAC OIL e pubblicata nel *B.U.I.G.* Anno LI- N. 12.

NUMERO DI PUBBLICAZIONE: 106.

DETERMINAZIONE 10 luglio 2008, n. 12608.

Rigetto totale dell'istanza di permesso di ricerca «ARCHIANO» presentata dalle Società Intergie e Italmim Exploration
(estratto).

Il Direttore dell'Ufficio nazionale minerario per gli idrocarburi e la geotermia, sentita la Commissione per gli idrocarburi e le risorse minerarie, ha rigettato totalmente, con determinazione in data 10 luglio 2008, n. 12608, l'istanza di permesso di ricerca «ARCHIANO» presentata dalle Società INTERGIE e ITALMIN EXPLORATION e pubblicata nel *B.U.I.G.* Anno LI- N. 12, in seguito all'accoglimento dell'istanza «SAN BUONO» presentata dalla Società MEDOILGAS ITALIA e pubblicata nel *B.U.I.G.* Anno LI - N. 8.

NUMERO DI PUBBLICAZIONE: 107.

DETERMINAZIONE 10 luglio 2008, n. 12615.

Rigetto totale dell'istanza di permesso di ricerca «CASTEL GUIDONE» presentata dalla Società MAC Oil
(estratto).

Il Direttore dell'Ufficio nazionale minerario per gli idrocarburi e la geotermia, sentita la Commissione per gli idrocarburi e le risorse minerarie, ha rigettato totalmente, con determinazione in data 10 luglio 2008, n. 12615, l'istanza di permesso di ricerca «CASTEL GUIDONE» presentata dalla Società MAC OIL e pubblicata nel *B.U.I.G.* Anno LI- N. 11, in seguito all'accoglimento dell'istanza «AGNONE» presentata dalla Società MEDOILGAS ITALIA, pubblicata nel *B.U.I.G.* Anno LI - N. 8.

NUMERO DI PUBBLICAZIONE: 108.

DETERMINAZIONE 10 luglio 2008, n. 12623.

Rigetto totale dell'istanza di permesso di ricerca «PIETRABBONDANTE» presentata dalla Società Sviluppo Risorse Naturali
(estratto).

Il Direttore dell'Ufficio nazionale minerario per gli idrocarburi e la geotermia, sentita la Commissione per gli idrocarburi e le risorse minerarie, ha rigettato totalmente, con determinazione in data 10 luglio 2008, n. 12623, l'istanza di permesso di ricerca «PIETRABBONDANTE» presentata dalla Società SVILUPPO RISORSE NATURALI e pubblicata nel *B.U.I.G.* Anno LI- N. 7, in seguito all'accoglimento dell'istanza «AGNONE» presentata dalla Società MEDOILGAS ITALIA, pubblicata nel *B.U.I.G.* Anno LI - N. 8.

NUMERO DI PUBBLICAZIONE: 109.

DETERMINAZIONE 10 luglio 2008, n. 12626.

Rigetto totale dell'istanza di permesso di ricerca «MARINA DI GROSSETO» presentata dalla Società MAC Oil
(estratto).

Il Direttore dell'Ufficio nazionale minerario per gli idrocarburi e la geotermia, sentita la Commissione per gli idrocarburi e le risorse minerarie, ha rigettato totalmente, con determinazione in data 10 luglio 2008, n. 12626, l'istanza di permesso di ricerca «MARINA DI GROSSETO» presentata dalla Società MAC OIL e pubblicata nel *B.U.I.G.* Anno LI- N. 8, in seguito all'accoglimento dell'istanza «CASONI» presentata dalla Società INDEPENDENT ENERGY SOLUTIONS, pubblicata nel *B.U.I.G.* Anno LI - N. 4.

PERMESSI DI RICERCA

ISTANZE DI PROROGA

NUMERO DI PUBBLICAZIONE: 110.

Istanza di proroga del permesso di ricerca «ZURLENGO» presentata dalla Società ENI (r.u.)
(estratto).

Richiedente: Rappresentante unica - Società ENI – Roma, Piazzale E. Mattei, 1.

Data di presentazione dell'istanza: 30 giugno 2008.

Denominazione del permesso di ricerca del quale si chiede la proroga annuale: «ZURLENGO» (v. Elenco dei permessi di ricerca, n. 473 di riferimento).

Ubicazione ed estensione attuale del medesimo:

- Regioni: Lombardia.

- Province: Bergamo – Brescia - Cremona.

- Superficie: km² 239,27.

- Superficie dell'area del permesso per la quale si chiede la proroga annuale: km² 239,27.

DECRETI DI CONFERIMENTO

NUMERO DI PUBBLICAZIONE: 111.

DECRETO MINISTERIALE 16 giugno 2008.

Conferimento del permesso di ricerca «MANDURIA» alla Società ENI

(v. Tavola fuori testo n. 4).

IL DIRETTORE GENERALE DELL'ENERGIA E DELLE RISORSE MINERARIE

Vista la legge 11 gennaio 1957, n. 6;

Vista la legge 21 luglio 1967, n. 613;

Vista la legge 9 gennaio 1991, n. 9;

Vista la legge 6 dicembre 1991, n. 394;

Visto il D.P.R. 18 aprile 1994, n. 484;

Visto il D.P.R. 18 aprile 1994, n. 526;

Visto il decreto legislativo 25 novembre 1996, n. 625;

Visto il decreto legislativo 31 marzo 1998, n. 112;

Vista la legge 20 agosto 2004, n. 239 ed, in particolare, l'art. 1, comma 78, il quale prevede che il permesso di ricerca degli idrocarburi in terraferma è rilasciato a seguito di un procedimento unico al quale partecipano le Amministrazioni statali, regionali e locali interessate, svolto nel rispetto dei principi di semplificazione e con le modalità di cui alla legge 7 agosto 1990, 241;

Visto il decreto legislativo 3 aprile 2006, n. 152 e successive modificazioni;

Visto il D.M. 6 agosto 1991, di approvazione del disciplinare tipo per i permessi di prospezione e ricerca e per le concessioni di coltivazione di idrocarburi liquidi e gassosi;

Visto l'Accordo procedimentale (rep. n. 1247) sancito dalla Conferenza Stato-Regioni in data 24 aprile 2001 per l'acquisizione dell'intesa prevista dall'art. 3, comma 1, lettera b) del d. lgs. n. 443 del 1999;

Vista l'istanza presentata in data 23 luglio 1996, corredata dalla prescritta documentazione, con la quale la Società Agip-S.p.A. ha chiesto il rilascio del permesso di ricerca per idrocarburi liquidi e gassosi da denominarsi convenzionalmente «MANDURIA», ricadente nel territorio delle provincie di Taranto e Lecce;

Vista l'istanza in data 15 gennaio 1998, con la quale la Società ENI-S.p.A. ha chiesto che la quota di titolarità del divenendo permesso intestata alla Società Agip-S.p.A. venga intestata alla Società ENI-S.p.A. a seguito della fusione mediante incorporazione della prima nella seconda, giusta atto in data 14 novembre 1997, a rogito del Dott. Castellini, notaio in Roma, repertorio n. 53936, e registrato presso l'Ufficio del registro di Roma, in data 20 novembre 1997;

Visto il parere favorevole espresso dal Comitato tecnico per gli idrocarburi e per la geotermia nella seduta del 5 marzo 1998;

Visto il programma dei lavori allegato all'istanza;

Vista la nota ministeriale n. 446479 del 27 aprile 1998, con la quale la Società ENI-S.p.A. è stata invitata a presentare al Ministero dell'ambiente il rapporto ambientale ai sensi dell'art. 2 del D.P.R. 18 aprile 1994, n. 526;

Considerato che la Società ENI-S.p.A. ha presentato alla Regione Puglia, in data 23 maggio 2000, il rapporto ambientale richiesto, ai sensi dell'art. 35 del D. lgs. n. 112 del 1998 e del D.P.C.M. 3 settembre 1999;

Vista la nota presentata in data 21 dicembre 2004, n. 664/AB con la quale la Società ENI-S.p.A. dichiara di voler proseguire l'iter procedimentale di valutazione ambientale dell'istanza di permesso di ricerca "MANDURIA" in base al regime transitorio per il conferimento dei titoli minerari relativamente ai procedimenti in corso;

Considerata la delibera della Giunta Regionale n. 135 in data 12 febbraio 2008, della Regione Puglia, notificata, tra l'altro, alla Società ENI-S.p.A., con la quale è stata espressa l'intesa al conferimento del permesso «MANDURIA» con esclusione dalla procedura di valutazione di impatto ambientale della rielaborazione dei dati geofisici previsti nell'ambito dell'istanza, subordinatamente al rispetto di alcune condizioni cautelative; mentre i rilievi magnetotelurici e sismici e le operazioni connesse alla perforazione del pozzo esplorativo sono da assoggettare preventivamente a specifica procedura di V.I.A.;

D E C R E T A:

Art. 1.- Ai sensi dell'art. 6 della legge n. 9 del 1991 alla Società ENI-S.p.A. (c.f. n. 00484960588) con sede legale in Roma, Piazzale E. Mattei, 1 (C.a.p. 00144), Direzione ed uffici in San Donato Milanese, Via Emilia, 1 (C.a.p. 20097), è accordato il permesso di ricerca esclusivo per idrocarburi liquidi e gassosi convenzionalmente denominato «MANDURIA», ricadente nel territorio delle provincie di Taranto e Lecce, per la durata di anni sei a decorrere dalla data del presente decreto.

Art. 2.- La zona del terreno entro la quale la Società permissionaria eseguirà la ricerca, secondo il programma dei lavori nelle premesse citato e che con il presente decreto s'intende approvato, è delimitata, sul piano topografico alla scala 1:100.000, allegato al presente decreto, con linea continua di colore nero passante per i ventotto vertici, le cui coordinate geografiche, rilevate graficamente sul piano stesso, sono riportate nella tabella allegata al presente decreto.

L'estensione del permesso è di kmq. 959,40 (novecentocinquantanovevirgolaquaranta).

Art. 3.- Il permesso è accordato alle condizioni stabilite nel disciplinare tipo approvato con il D.M. 6 agosto 1991.

La Società permissionaria è tenuta ad osservare le eventuali ulteriori prescrizioni che potranno essere impartite dalla Direzione generale per l'energia e le risorse minerarie - Ufficio nazionale minerario per gli idrocarburi e la geotermia - o dal competente Ufficio XX di Napoli.

Le attività dovranno essere condotte nel rispetto della normativa vigente, in particolare delle norme sulla sicurezza e salute nei luoghi di lavoro.

La Società permissionaria è altresì tenuta, nel corso dello svolgimento della attività di ricerca, ad osservare tutte le prescrizioni, indicazioni e condizioni di cui alla citata delibera n. 135 del 12 febbraio 2008 della Regione Puglia, che è parte integrante del presente decreto.

Art. 4.- A decorrere dalla data di pubblicazione del presente Decreto il titolare del permesso è tenuto a corrispondere allo Stato il canone annuo anticipato di € 5,16 per kmq di superficie, ai sensi dell'art. 18 del D. Lgs. 25 novembre 1996, n. 625, aggiornato secondo l'indice ISTAT per gli anni seguenti.

Art. 5.- La Società permissionaria è tenuta ad iniziare i lavori di indagine geofisica nell'area del permesso entro dodici mesi dalla prima nel tempo delle date di consegna e di pubblicazione nel *Bollettino Ufficiale degli Idrocarburi e della Geotermia* del presente Decreto ed i lavori di perforazione entro quarantotto mesi dalla stessa data, fermo restando quanto previsto all'art. 2 e previa acquisizione del giudizio di compatibilità ambientale, come disposto dalla delibera del 12 febbraio 2008, n. 135 della Giunta Regionale Puglia.

Art. 6.- All'interno dei perimetri delle aree naturali protette di cui all'art. 2 della legge 6 dicembre 1991, n. 394, la Società permissionaria dovrà svolgere le operazioni di ricerca nel rispetto dei limiti e delle modalità previste dal Regolamento, dal Piano o dal provvedimento di salvaguardia che disciplina le attività nell'area interessata.

In tali casi l'inizio delle operazioni di ricerca sarà subordinato al rilascio di preventivo nulla osta da parte dell'organismo preposto alla gestione dell'area naturale interessata o, in sua assenza, da parte delle autorità competenti indicate dal provvedimento di salvaguardia.

Art. 7.- Il permesso è accordato senza pregiudizio degli eventuali diritti dei terzi.

Art. 8.- Il presente Decreto sarà pubblicato nel *Bollettino Ufficiale degli Idrocarburi e della Geotermia* e consegnato alla Società per missionaria tramite l'Agenzia del Demanio Filiale Puglia.

Art. 9.- Contro il presente provvedimento è ammesso ricorso giurisdizionale avanti al Tribunale Amministrativo Regionale Lazio, sede di Roma, secondo le modalità di cui alla legge 6 dicembre 1971, n. 1034, ovvero ricorso Straordinario al Capo dello Stato, ai sensi del Decreto del Presidente della Repubblica 25.11.1971, n. 1199, rispettivamente entro 60 e 120 giorni dalla data della notificazione o della comunicazione dell'atto impugnato o da quando l'interessato ne abbia avuto piena conoscenza.

Roma, 16 giugno 2008

Il Direttore generale: ROMANO

Allegato al D.M. 16 giugno 2008 relativo al permesso di ricerca «MANDURIA».

- Coordinate geografiche dei vertici:

Vertice	Longitudine E Monte Mario	Latitudine N
a	4° 46'	40° 36'
b	4° 54'	40° 36'
c	4° 54'	40° 34'
d	5° 01'	40° 34'
e	5° 01'	40° 33'
f	5° 04'	40° 33'
g	5° 04'	40° 32'
h	5° 06'	40° 32'
i	5° 06'	40° 30'
l	5° 11'	40° 30'
m	5° 11'	40° 29'
n	5° 12'	40° 29'

o	5° 12'	40° 28'
p	5° 20'	40° 28'
q	5° 20'	40° 25'
r	5° 21'	40° 25'
s	Intersezione tra il meridiano 5° 21' e la linea di costa a bassa marea;	
t	Intersezione tra la linea di costa a bassa marea ed il meridiano 5° 02';	
u	5° 02'	40° 24'
v	4° 57'	40° 24'
z	4° 57'	40° 26'
a'	4° 55'	40° 26'
b'	4° 55'	40° 27'
c'	Intersezione tra il parallelo 40° 27' e la linea di costa a bassa marea;	
d'	Intersezione tra la linea di costa a bassa marea ed il parallelo 40° 28';	
e'	4° 42',860	40° 28'
f'	4° 42',860	40° 30'
g'	4° 46'	40° 30'

Dal vertice *s* al vertice *t* e dal vertice *c* al vertice *d* il limite del permesso è rappresentato dalla linea di costa a bassa marea.

Superficie: km² 959,40.

NUMERO DI PUBBLICAZIONE: 112.

DECRETO MINISTERIALE 16 giugno 2008.

Conferimento del permesso di ricerca «MASSAFRA» alla Società ENI
(v. Tavola fuori testo n. 5).

IL DIRETTORE GENERALE DELL'ENERGIA E DELLE RISORSE MINERARIE

Vista la legge 11 gennaio 1957, n. 6;

Vista la legge 21 luglio 1967, n. 613;

Vista la legge 9 gennaio 1991, n. 9;

Vista la legge 6 dicembre 1991, n. 394;

Visto il D.P.R. 18 aprile 1994, n. 484;

Visto il D.P.R. 18 aprile 1994, n. 526;

Visto il decreto legislativo 25 novembre 1996, n. 625;

Visto il decreto legislativo 31 marzo 1998, n. 112;

Vista la legge 20 agosto 2004, n. 239 ed, in particolare, l'art. 1, comma 78, il quale prevede che il permesso di ricerca degli idrocarburi in terraferma è rilasciato a seguito di un procedimento unico al quale partecipano le Amministrazioni statali, regionali e locali interessate, svolto nel rispetto dei principi di semplificazione e con le modalità di cui alla legge 7 agosto 1990, 241;

Visto il decreto legislativo 3 aprile 2006, n. 152 e successive modificazioni;

Visto il D.M. 6 agosto 1991, di approvazione del disciplinare tipo per i permessi di prospezione e ricerca e per le concessioni di coltivazione di idrocarburi liquidi e gassosi;

Visto l'Accordo procedimentale (rep. n. 1247) sancito dalla Conferenza Stato-Regioni in data 24 aprile 2001 per l'acquisizione dell'intesa prevista dall'art. 3, comma 1, lettera b) del D. Lgs. n. 443 del 1999;

Vista l'istanza presentata in data 23 luglio 1996, corredata dalla prescritta documentazione, con la quale la Società Agip-S.p.A. ha chiesto il rilascio del permesso di ricerca per idrocarburi liquidi e gassosi da denominarsi convenzionalmente «MASSAFRA», ricadente nel territorio delle provincie di Taranto, Bari e Matera ;

Vista l'istanza in data 15 gennaio 1998, con la quale la Società ENI-S.p.A. ha chiesto che la quota di titolarità del divenendo permesso intestata alla Società Agip-S.p.A. venga intestata alla Società ENI-S.p.A. a seguito della fusione mediante incorporazione della prima nella seconda, giusta atto in data 14 novembre 1997, a rogito del Dott.

Castellini, notaio in Roma, repertorio n. 53936, e registrato presso l'Ufficio del registro di Roma, in data 20 novembre 1997;

Visto il parere favorevole espresso dal Comitato tecnico per gli idrocarburi e per la geotermia nella seduta del 5 marzo 1998;

Visto il programma dei lavori allegato all'istanza;

Vista la nota ministeriale n. 446478 del 27 aprile 1998, con la quale la Società ENI-S.p.A è stata invitata a presentare al Ministero dell'ambiente il rapporto ambientale ai sensi dell'art. 2 del D.P.R. 18 aprile 1994, n. 526;

Considerato che la Società ENI-S.p.A. ha presentato alle Regioni Puglia e Basilicata, in data 23 maggio 2000 il rapporto ambientale richiesto, ai sensi dell'art. 35 del D. Lgs. n. 112 del 1998 e del D.P.C.M. 3 settembre 1999;

Vista la nota presentata in data 23 dicembre 2004, n. 5084 con la quale la Società ENI-S.p.A. dichiara di voler proseguire l'iter procedimentale di valutazione ambientale dell'istanza di permesso di ricerca "MASSAFRA" in base al regime transitorio per il conferimento dei titoli minerari relativamente ai procedimenti in corso;

Considerata la delibera della Giunta Regionale n. 136 in data 12 febbraio 2008, della Regione Puglia, notificata, tra l'altro, alla Società ENI-S.p.A., con la quale è stata espressa l'intesa al conferimento del permesso «MASSAFRA» con esclusione dalla procedura di valutazione di impatto ambientale della rielaborazione dei dati geofisici previsti nell'ambito dell'istanza, subordinatamente al rispetto di alcune condizioni cautelative; mentre i rilievi magnetotellurici e sismici e le operazioni connesse alla perforazione del pozzo esplorativo sono da assoggettare preventivamente a specifica procedura di V.I.A.;

Vista l'istanza presentata in data 8 aprile 2008 con la quale la Società ENI-S.p.A. ha chiesto la riduzione dell'area dell'istanza «MASSAFRA» da kmq 999,64 a kmq 957,89, escludendo di fatto la provincia di Matera;

D E C R E T A:

Art. 1.- Ai sensi dell'art. 6 della legge n. 9 del 1991 alla Società ENI-S.p.A. (c.f. n. 00484960588) con sede legale in Roma, Piazzale E. Mattei, 1 (C.a.p. 00144), Direzione ed uffici in San Donato Milanese, Via Emilia, 1 (C.a.p. 20097), è accordato il permesso di ricerca esclusivo per idrocarburi liquidi e gassosi convenzionalmente denominato «MASSAFRA», ricadente nel territorio delle provincie di Taranto e Bari, per la durata di anni sei a decorrere dalla data del presente decreto.

Art. 2.- La zona del terreno entro la quale la Società permissionaria eseguirà la ricerca, secondo il programma dei lavori nelle premesse citate e che con il presente decreto s'intende approvato, è delimitata, sul piano topografico alla scala 1:100.000, con linea continua di colore nero passante per i ventidue vertici, le cui coordinate geografiche, rilevate graficamente sul piano stesso, sono riportate nella tabella allegata.

L'estensione del permesso è di kmq. 956,20 (novecentocinquantaseivirgolaventi), come risulta da esatta misurazione effettuata analiticamente con l'impiego di elaboratore elettronico.

Art. 3.- Il permesso è accordato alle condizioni stabilite nel disciplinare tipo approvato con il D.M. 6 agosto 1991.

La Società permissionaria è tenuta ad osservare le eventuali ulteriori prescrizioni che potranno essere impartite dalla Direzione generale per l'energia e le risorse minerarie - Ufficio nazionale minerario per gli idrocarburi e la geotermia - o dal competente Ufficio XX di Napoli.

Le attività dovranno essere condotte nel rispetto della normativa vigente, in particolare delle norme sulla sicurezza e salute nei luoghi di lavoro.

La Società permissionaria è altresì tenuta, nel corso dello svolgimento della attività di ricerca, ad osservare tutte le prescrizioni, indicazioni e condizioni di cui alla citata delibera n. 136 del 12 febbraio 2008 della Regione Puglia, che è parte integrante del presente decreto.

Art. 4.- A decorrere dalla data di pubblicazione del presente decreto il titolare del permesso è tenuto a corrispondere allo Stato il canone annuo anticipato di € 5,16 per kmq di superficie, ai sensi dell'art. 18 del D. Lgs. 25 novembre 1996, n. 625, aggiornato secondo l'indice ISTAT per gli anni seguenti.

Art. 5.- La Società permissionaria è tenuta ad iniziare i lavori di indagine geofisica nell'area del permesso entro dodici mesi dalla prima nel tempo delle date di consegna e di pubblicazione nel *Bollettino Ufficiale degli Idrocarburi e della Geotermia* del presente decreto ed i lavori di perforazione entro quarantotto mesi dalla stessa data, fermo restando quanto previsto all'art. 2 e previa acquisizione del giudizio di compatibilità ambientale, come disposto dalla delibera del 12 febbraio 2008, n. 136 della Giunta Regionale Puglia.

Art. 6.- All'interno dei perimetri delle aree naturali protette di cui all'art. 2 della legge 6 dicembre 1991, n. 394, la Società permissionaria dovrà svolgere le operazioni di ricerca nel rispetto dei limiti e delle modalità previste dal Regolamento, dal Piano o dal provvedimento di salvaguardia che disciplina le attività nell'area interessata.

In tali casi l'inizio delle operazioni di ricerca sarà subordinato al rilascio di preventivo nulla osta da parte dell'organismo preposto alla gestione dell'area naturale interessata o, in sua assenza, da parte delle autorità competenti indicate dal provvedimento di salvaguardia.

Art. 7.- Il permesso è accordato senza pregiudizio degli eventuali diritti dei terzi.

Art. 8.- Il presente Decreto sarà pubblicato nel *Bollettino Ufficiale degli Idrocarburi e della Geotermia* e consegnato alla Società permissionaria tramite l'Agenzia del Demanio Filiale Puglia.

Art. 9.- Contro il presente provvedimento è ammesso ricorso giurisdizionale avanti al Tribunale Amministrativo Regionale Lazio, sede di Roma, secondo le modalità di cui alla legge 6 dicembre 1971, n. 1034, ovvero ricorso

Straordinario al Capo dello Stato, ai sensi del Decreto del Presidente della Repubblica 25.11.1971, n. 1199, rispettivamente entro 60 e 120 giorni dalla data della notificazione o della comunicazione dell'atto impugnato o da quando l'interessato ne abbia avuto piena conoscenza.

Roma, 16 giugno 2008

Il Direttore generale: ROMANO

Allegato al D.M. 16 giugno 2008 relativo al permesso di ricerca «MASSAFRA».

- Coordinate geografiche dei vertici:

Vertice	Longitudine E Monte Mario	Latitudine N
a	4° 10'	40° 49'
b	4° 22'	40° 49'
c	4° 22'	40° 48'
d	4° 23'	40° 48'
e	4° 23'	40° 47'
f	4° 24'	40° 47'
g	4° 24'	40° 46'
h	4° 25'	40° 46'
i	4° 25'	40° 43'
l	4° 26'	40° 43'
m	4° 26'	40° 41'
n	4° 39'	40° 41'
o	4° 39'	40° 36'
p	4° 46'	40° 36'
q	4° 46'	40° 30'
r	4° 18'	40° 30'
s	4° 18'	40° 31'
t	4° 17'	40° 31'
u	4° 17'	40° 45'
v	4° 14'	40° 45'
z	4° 14'	40° 46'
a'	4° 10'	40° 46'

Superficie: km² 956,20.

DECRETI RELATIVI ALLA TITOLARITÀ

NUMERO DI PUBBLICAZIONE: 113.

DECRETO MINISTERIALE 19 giugno 2008.

Trasferimento, alla Società Medoiligas Civita, delle quote di titolarità della Società JKX Italia relative ai permessi di ricerca «CIVITA», «MONTALBANO» e «FIUME ARRONE».

IL DIRETTORE GENERALE DELL'ENERGIA E DELLE RISORSE MINERARIE

Vista la legge 11 gennaio 1957, n. 6;

Vista la legge 21 luglio 1967, n. 613;

Vista la legge 9 gennaio 1991, n. 9;

Visto il regolamento di cui al D.P.R. 18 aprile 1994, n. 484, recante la disciplina dei procedimenti di conferimento dei permessi di prospezione o ricerca e di concessione di coltivazione di idrocarburi in terraferma e in mare;

Visto il decreto legislativo 25 novembre 1996, n. 625, relativo alle condizioni di rilascio e di esercizio delle autorizzazioni alla prospezione, ricerca e coltivazione di idrocarburi;

Visto l'atto pervenuto in data 14 maggio 2008, con il quale la Società Medoiligas Civita Ltd. ha chiesto che le quote di titolarità dei permessi di ricerca di idrocarburi liquidi e gassosi in titolo alla Società JKX Italia Ltd., vengano a lei intestate a seguito dell'avvenuta modifica della denominazione, ragione e sede sociale, giusta delibera assembleare del 27 febbraio 2008, giusta deposito notaio dott.ssa Roberta Mori in Roma rep. n. 16153 del 17 marzo 2008;

D E C R E T A:

Art. 1. – Ai sensi dell'art.18 della legge n. 613 del 1967 e successive modificazioni a decorrere dal 27 febbraio 2008 sono intestate dalla Società JKX ITALIA LTD. (c.f. n. 093040860434) con sede in Londra, 6 Cavendish Square W1G OPD e sede secondaria in Milano, Via Fratelli Gabba, 3 (C.a.p. 2012) alla Società MEDOILGAS CIVITA- LTD (c.f. n. 08344911006), con sede in Londra Southampton Buildings WC2A 1AP e Sede secondaria in Roma, Via Cesare Balbo, 35 (C.a.p. 00184) le quote di titolarità nei seguenti titoli minerari:

Permessi di ricerca:

“CIVITA”: 100%;

“MONTALBANO”: 40%;

“FIUME ARNONE”: 30%.

Art. 2. – La Società Medoiligas Italia-S.p.A. è confermata rappresentante unica nei titoli minerari nei quali ricopriva tale qualifica con la precedente denominazione sociale.

Art. 3. - L'attribuzione di quote di cui al presente decreto non pregiudica gli eventuali diritti dei terzi.

Il presente decreto sarà pubblicato nel *Bollettino Ufficiale degli Idrocarburi e della Geotermia* e consegnato alla Società MEDOILGAS CIVITA Ltd. tramite le competenti Agenzie del Demanio.

Roma, 19 giugno 2008

Il Direttore generale: ROMANO

DECRETI DI ACCETTAZIONE DELLA RINUNCIA

NUMERO DI PUBBLICAZIONE: 114.

DECRETO MINISTERIALE 9 giugno 2008.

Accettazione della rinuncia della Società Edison al permesso di ricerca «MALNATE»

(v. Tavola fuori testo del B.U.I.G. Anno XLVII - N. 3)

IL DIRETTORE GENERALE DELL'ENERGIA E DELLE RISORSE MINERARIE

Vista la legge 11 gennaio 1957, n. 6;

Vista la legge 21 luglio 1967, n. 613;

Vista la legge 9 gennaio 1991, n. 9;

Visto il regolamento di cui al D.P.R. 18 aprile 1994, n. 484;

Visto il decreto legislativo 25 novembre 1996, n. 625;

Visto il D.M. 19 febbraio 2003, con il quale alle Società Edison Gas-S.p.A. ed Enterprise Oil Italiana-S.p.A., è stato accordato fino al 19 febbraio 2009 il permesso di ricerca di idrocarburi liquidi e gassosi convenzionalmente denominato «MALNATE» in territorio delle provincie di Varese e Como;

Visti i DD.MM. 20 maggio 2003 e 12 febbraio 2004, con i quali la titolarità del permesso è stata intestata, in ultimo, alla Società Edison-S.p.A.;

Visto l'atto pervenuto il 24 aprile 2008, con il quale la Società permissionaria ha dichiarato di rinunciare al permesso;

Vista la relazione dell'U.N.M.I.G. – Ufficio XXII di Bologna prot. n. 4195 del 29 aprile 2008;

D E C R E T A:

Art. 1.- Ai sensi dell'art. 11 della legge n. 6 dell'11 gennaio 1957 è accettata la rinuncia della Società EDISON-S.p.A. (c.f. n. 06722600019) con sede in Milano, Foro Buonaparte, 31 (C.a.p. 20121) al permesso di ricerca di idrocarburi liquidi e gassosi convenzionalmente denominato «MALNATE», dell'estensione di kmq 264,16 (duecentosessantaquattrovirgolasedici) in territorio delle provincie di Varese e Como di cui è titolare in base al D.M. 12 febbraio 2004 nelle premesse citate.

Il presente decreto sarà pubblicato nel *Bollettino ufficiale degli idrocarburi e della geotermia* e consegnato alla Società Edison-S.p.A. tramite l'Agenzia del Demanio Filiale Lombardia.

Art. 2.- Contro il presente provvedimento è ammesso ricorso giurisdizionale avanti al Tribunale Amministrativo Regionale Lazio, sede di Roma, secondo le modalità di cui alla legge 6 dicembre 1971, n. 1034, ovvero ricorso Straordinario al Capo dello Stato, ai sensi del Decreto del Presidente della Repubblica 25.11.1971, n. 1199, rispettivamente entro 60 e 120 giorni dalla data della notificazione o della comunicazione dell'atto impugnato o da quando l'interessato ne abbia avuto piena conoscenza.

Roma, 9 giugno 2008

Il Direttore generale: ROMANO

NUMERO DI PUBBLICAZIONE: 115.

DECRETO MINISTERIALE 10 giugno 2008.

Accettazione della rinuncia delle Società ENI e BG Gas International BV Filiale Italiana al permesso di ricerca «TRINO»

(v. Tavola fuori testo del B.U.I.G. Anno XLVI - N. 12)

IL DIRETTORE GENERALE DELL'ENERGIA E DELLE RISORSE MINERARIE

Vista la legge 11 gennaio 1957, n. 6;

Vista la legge 21 luglio 1967, n. 613;

Vista la legge 9 gennaio 1991, n. 9;

Visto il regolamento di cui al D.P.R. 18 aprile 1994, n. 484;

Visto il decreto legislativo 25 novembre 1996, n. 625;

Visto il D.M. 8 novembre 2002, con il quale alle Società Total Fina Elf Italia-S.p.A. e British Gas International B.V. Filiale Italiana, è stato accordato fino all'8 novembre 2008 il permesso di ricerca di idrocarburi liquidi e gassosi convenzionalmente denominato «TRINO» in territorio delle provincie di Vercelli, Alessandria, Asti e Torino;

Visti i DD.MM. 16 luglio 2003, 28 novembre 2003, 24 febbraio 2004 e 30 giugno 2005, con i quali la titolarità del permesso è stata intestata, in ultimo, alle Società British Gas International B.V. Filiale Italiana ed ENI-S.p.A., rappresentate dalla prima;

Visto l'atto pervenuto il 22 gennaio 2008, con il quale le Società permissionarie hanno dichiarato di rinunciare al permesso;

Vista la relazione dell'U.N.M.I.G. – Ufficio F5 (ora XXII) di Bologna prot. n. GG/410 del 26 febbraio 2008;

D E C R E T A:

Art. 1.- Ai sensi dell'art. 11 della legge n. 6 dell'11 gennaio 1957 è accettata la rinuncia delle Società BG GAS INTERNATIONAL B.V. FILIALE ITALIANA (c.f. n. 03362070967) con sede in Milano, Piazza Cavour, 2 (C.a.p. 20121) ed ENI-S.p.A. (c.f. n. 00484960588) con sede legale in Roma, Piazzale E. Mattei, 1 (C.a.p. 00144), Direzione ed uffici in San Donato Milanese, Via Emilia, 1 (C.a.p. 20097) al permesso di ricerca di idrocarburi liquidi e gassosi convenzionalmente denominato «TRINO», dell'estensione di kmq 708,01 (settecentoottovirgolazerouno) in territorio delle provincie di Vercelli, Alessandria, Asti e Torino di cui è titolare in base al D.M. 30 giugno 2005 nelle premesse citate.

Il presente decreto sarà pubblicato nel *Bollettino ufficiale degli idrocarburi e della geotermia* e consegnato alla Società British Gas International B.V. Filiale Italiana tramite l'Agenzia del Demanio Filiale Piemonte.

Art. 2.- Contro il presente provvedimento è ammesso ricorso giurisdizionale avanti al Tribunale Amministrativo Regionale Lazio, sede di Roma, secondo le modalità di cui alla legge 6 dicembre 1971, n. 1034, ovvero ricorso Straordinario al Capo dello Stato, ai sensi del Decreto del Presidente della Repubblica 25.11.1971, n. 1199, rispettivamente entro 60 e 120 giorni dalla data della notificazione o della comunicazione dell'atto impugnato o da quando l'interessato ne abbia avuto piena conoscenza.

Roma, 10 giugno 2008

Il Direttore generale: ROMANO

CONCESSIONI DI COLTIVAZIONE

ISTANZE DI PROROGA

NUMERO DI PUBBLICAZIONE: 116.

Istanza di proroga della concessione di coltivazione «GARAGUSO» presentata dalla Società Edison (r.u.)
(estratto).

Richiedente: Rappresentante unica - Società EDISON – Milano, Foro Buonaparte, 31.

Data di presentazione dell'istanza: 11 giugno 2008.

Denominazione della concessione di coltivazione della quale si chiede la proroga: «GARAGUSO» (v. Elenco delle concessioni di coltivazione, n. 783 di riferimento).

Ubicazione ed estensione attuale della medesima:

- Regioni: Basilicata.

- Province: Matera.

- Superficie: km² 69,62.

- Superficie dell'area della concessione per la quale si chiede la proroga: km² 69,62.

DECRETI DI PROROGA

NUMERO DI PUBBLICAZIONE: 117.

DECRETO MINISTERIALE 24 giugno 2008.

Proroga della concessione di coltivazione «CA' BELLAVISTA» della Società Lazzi Gas.

IL DIRETTORE GENERALE DELL'ENERGIA E DELLE RISORSE MINERARIE

Vista la legge 11 gennaio 1957, n. 6;

Vista la legge 21 luglio 1967, n. 613;

Vista la legge 9 gennaio 1991, n. 9;

Vista la legge 6 dicembre 1991, n. 394;

Visto il D.P.R. 18 aprile 1994, n. 484;

Visto il D.P.R. 18 aprile 1994, n. 526;

Visto il decreto legislativo 25 novembre 1996, n. 625;

Visto il decreto legislativo 31 marzo 1998, n. 112;

Vista la legge 20 agosto 2004, n. 239;

Visto il decreto legislativo 3 aprile 2006, n. 152 e successive modificazioni;

Visto il D.M. 6 agosto 1991, di approvazione del disciplinare tipo per i permessi di prospezione e ricerca e per le concessioni di coltivazione di idrocarburi liquidi e gassosi;

Visto l'Accordo procedimentale (rep. N. 1247) sancito dalla Conferenza Stato-Regione in data 24 aprile 2001 per l'acquisizione dell'intesa prevista dall'art. 3, comma 1, lettera b) del D.lgs. n. 443 del 1999;

Visto il D.M. 26 aprile 1960 con il quale la concessione di coltivazione di idrocarburi liquidi e gassosi denominata «Ca' Bellavista», in territorio della provincia di Bologna, è stata accordata alla Società LAZZI GAS –S.r.l.;

Visti i DD.MM 18 marzo 1980, 1 aprile 1994 e 3 giugno 2003 con i quali la concessione è stata prorogata fino al 26 gennaio 2005;

Visto il D.M. 20 agosto 1998 con il quale, a decorrere dal 1 gennaio 1997, la concessione è stata ricondotta alla disciplina della legge n. 6 del 1957 e del Decreto legislativo n. 625 del 1996;

Vista l'istanza pervenuta il 23 novembre 2004 con la quale la Società LAZZI GAS – S.r.l. ha chiesto la proroga quinquennale della concessione «CA' BELLAVISTA», fino al 26 gennaio 2010;

Visto il rapporto del 31 maggio 2005 prot. n. 2117 con il quale l'Ingegnere Capo della Sezione dell'Ufficio Nazionale Minerario per gli Idrocarburi e Geotermia (UNMIG), Ufficio F5 di Bologna ha espresso parere favorevole all'accoglimento dell'istanza di proroga;

Vista la relazione dell'Ufficio F2 dell' U.N.M.I.G. in data 12 aprile 2005 favorevole all'accoglimento dell'istanza stessa;

Vista la nota ministeriale datata 27 ottobre 2005 prot. n. 17790 con la quale, è stata richiesta l'intesa con la Regione Emilia Romagna, ai sensi del D.lgs 31 marzo 1998 n° 112 ed in conformità all'accordo procedimentale sancito dalla conferenza Stato-Regione in data 24 aprile 2001;

Visto la delibera della Regione Emilia Romagna prot. N. ENE/06/13948 del 31 luglio 2006, con la quale la Giunta Regionale della Regione Emilia Romagna ha espresso l'intesa favorevole alla proroga della concessione;

Considerato che la proroga è giustificata dalla prosecuzione delle attività di coltivazione in atto;

Considerato che la proroga richiesta non presenta problemi di particolari rilevanza, ai sensi dell'art 18, del citato D.P.R. n° 484;

D E C R E T A:

Art. 1 – Ai sensi dell'art. 18 del D.P.R. 18 aprile 1994 n. 484, alla Società LAZZI GAS S.r.l. (c.f. LZZFNC28E29H980F) con sede a Firenze, Via Mercadante 2b (cap 50144), è accordata la proroga quinquennale della concessione di coltivazione di idrocarburi liquidi e gassosi denominata «CA'BELLAVISTA», ricadente nel territorio della provincia di Bologna, a decorrere dal 25 gennaio 2005 fino al 26 gennaio 2010.

Art. 2 – E' approvato il programma lavori che prevede la prosecuzione dell'estrazione delle attività di sviluppo dei campi mediante la perforazione dei già previsti pozzi di sviluppo ed interventi su quelli esistenti.

Art. 3 – La società è tenuta:

a) ad osservare, oltre agli obblighi stabiliti con i DD.MM. nelle premesse citati, ed a tutte le condizioni e prescrizioni contenute nel Disciplinare tipo approvato con il D.M. 6 agosto 1991 nelle premesse citato, le prescrizioni e limitazioni che altre Amministrazioni dello Stato potranno imporre a tutela dei pubblici interessi;

b) al rispetto delle norme sulla sicurezza e salute dei luoghi di lavoro, in particolare da quanto stabilito nel D.P.R. 9 aprile 1958, n. 128 e dal Decreto legislativo 25 novembre 1996, n. 624;

c) in caso di perforazione di nuovi pozzi, a presentare apposita istanza corredata di adeguata documentazione tecnica presso i competenti organi regionali, ai fini della verifica di compatibilità ambientale;

d) ad osservare le prescrizioni e le raccomandazioni prescritte nella delibera della Regione Emilia Romagna prot. N. ENE/06/13948 del 31 luglio 2006 che fa parte integrante del presente decreto ed in particolare qualora nel prosieguo dell'attività di coltivazione si rendano necessarie nuove opere sul campo o modifiche impiantistiche la società titolare deve presentare alla Regione una relazione ambientale, ai sensi della normativa regionale, comprendente il progetto da eseguire per sottoporlo alla procedura V.I.A.;

e) a corrispondere allo Stato il canone annuo anticipato ai sensi della normativa vigente;

f) a provvedere alla adeguata programmazione delle chiusure minerarie dei pozzi a fine vita produttiva dei pozzi stessi ed al ripristino ambientale.

Il presente decreto sarà pubblicato nel Bollettino Ufficiale degli Idrocarburi e della Geotermia e consegnato alla Società LAZZI GAS S.r.l. tramite l'Agenzia del Demanio Filiale Emilia Romagna.

Roma, 24 giugno 2008

Il Direttore generale: ROMANO

NUMERO DI PUBBLICAZIONE: 118.

DECRETO MINISTERIALE 24 giugno 2008.

Proroga della concessione di coltivazione «MOLINAZZO» della Società Lazzi Gas.

IL DIRETTORE GENERALE DELL'ENERGIA E DELLE RISORSE MINERARIE

Vista la legge 11 gennaio 1957, n 6;

Vista la legge 21 luglio 1967, n. 613;

Vista la legge 9 gennaio 1991, n. 9;

Vista la legge 6 dicembre 1991, n. 394;

Visto il D.P.R. 18 aprile 1994, n. 484;

Visto il D.P.R. 18 aprile 1994, n. 526;

Visto il decreto legislativo 25 novembre 1996, n. 625;

Visto il decreto legislativo 31 marzo 1998, n. 112;

Vista la legge 20 agosto 2004, n. 239;

Visto il decreto legislativo 3 aprile 2006, n. 152 e successive modificazioni;

Visto il D.M. 6 agosto 1991, di approvazione del disciplinare tipo per i permessi di prospezione e ricerca e per le concessioni di coltivazione di idrocarburi liquidi e gassosi;

Visto l'Accordo procedimentale (rep. N. 1247) sancito dalla Conferenza Stato-Regione in data 24 aprile 2001 per l'acquisizione dell'intesa prevista dall'art. 3, comma 1, lettera b) del D.lgs. n. 443 del 1999;

Visto il D.M. 5 dicembre 1979, con il quale è stata accordata, per la durata di anni dieci, la concessione di coltivazione di idrocarburi liquidi e gassosi denominata «MOLINAZZO» in provincia di Bologna, avente l'estensione di ha 222,38;

Visti i DD.MM. 1 ottobre 1990 e 3 giugno 2003 con i quali la concessione è stata prorogata fino al 5 dicembre 2004;

Visto il D.M. 1 aprile 1994 con il quale la titolarità della concessione già attribuita alla Società Lazzi Gas S.p.A. è stata intestata alla Società Lazzi Gas S.r.l. a seguito del cambiamento della ragione sociale;

Visto il D.M. 20 agosto 1998 con il quale, a decorrere dal 1 gennaio 1997, la concessione è stata ricondotta alla disciplina della legge n. 6 del 1957 e del Decreto legislativo n. 625 del 1996;

Vista l'istanza pervenuta il 23 novembre 2004 con la quale la Società LAZZI GAS – S.r.l. ha chiesto la proroga quinquennale della concessione «MOLINAZZO», fino al 6 dicembre 2009;

Visto il rapporto del 31 maggio 2005 prot. n. 2116 con il quale l'Ingegnere Capo della Sezione dell'Ufficio Nazionale Minerario per gli Idrocarburi e Geotermia (UNMIG), Ufficio F5 di Bologna ha espresso parere favorevole all'accoglimento dell'istanza di proroga;

Vista la relazione dell'Ufficio F2 dell' U.N.M.I.G. in data 12 aprile 2005 favorevole all'accoglimento dell'istanza stessa;

Vista la nota ministeriale datata 27 ottobre 2005 prot. n. 17792 con la quale, è stata richiesta l'intesa con la Regione Emilia Romagna, ai sensi del D.lgs 31 marzo 1998 n° 112 ed in conformità all'accordo procedimentale sancito dalla conferenza Stato-Regione in data 24 aprile 2001;

Visto la delibera della Regione Emilia Romagna prot. N. ENE/06/13947 del 31 luglio 2006, con la quale la Giunta Regionale della Regione Emilia Romagna ha espresso l'intesa favorevole alla proroga della concessione;

Considerato che la proroga è giustificata dalla prosecuzione delle attività di coltivazione in atto;

Considerato che la proroga richiesta non presenta problemi di particolari rilevanza, ai sensi dell'art 18, del citato D.P.R. n° 484;

D E C R E T A:

Art. 1 – Ai sensi dell'art. 18 del D.P.R. 18 aprile 1994 n. 484, alla Società LAZZI GAS S.r.l. (c.f. LZZFNC28E29H980F) con sede a Firenze, Via Mercadante 2b (cap 50144), è accordata la proroga quinquennale della concessione di coltivazione di idrocarburi liquidi e gassosi denominata «MOLINAZZO», ricadente nel territorio della provincia di Bologna, a decorrere dal 6 dicembre 2004 fino al 5 dicembre 2009.

Art. 2 – E' approvato il programma lavori che prevede la prosecuzione dell'estrazione delle attività di sviluppo dei campi mediante la perforazione dei già previsti pozzi di sviluppo ed interventi su quelli esistenti.

Art. 3 – La società è tenuta:

a) ad osservare, oltre agli obblighi stabiliti con i DD.MM. nelle premesse citati, ed a tutte le condizioni e prescrizioni contenute nel Disciplinare tipo approvato con il D.M. 6 agosto 1991 nelle premesse citate, le prescrizioni e limitazioni che altre Amministrazioni dello Stato potranno imporre a tutela dei pubblici interessi;

b) al rispetto delle norme sulla sicurezza e salute dei luoghi di lavoro, in particolare da quanto stabilito nel D.P.R. 9 aprile 1958, n. 128 e dal Decreto legislativo 25 novembre 1996, n. 624;

c) in caso di perforazione di nuovi pozzi, a presentare apposita istanza corredata di adeguata documentazione tecnica presso i competenti organi regionali, ai fini della verifica di compatibilità ambientale;

d) ad osservare le prescrizioni e le raccomandazioni prescritte nella delibera della Regione Emilia Romagna prot. N. ENE/06/13947 del 31 luglio 2006 che fa parte integrante del presente decreto ed in particolare qualora nel prosieguo dell'attività di coltivazione si rendano necessarie nuove opere sul campo o modifiche impiantistiche la società titolare deve presentare alla Regione una relazione ambientale, ai sensi della normativa regionale, comprendente il progetto da eseguire per sottoporlo alla procedura V.I.A.;

e) a corrispondere allo Stato il canone annuo anticipato ai sensi della normativa vigente;

f) a provvedere alla adeguata programmazione delle chiusure minerarie dei pozzi a fine vita produttiva dei pozzi stessi ed al ripristino ambientale.

Il presente decreto sarà pubblicato nel Bollettino Ufficiale degli Idrocarburi e della Geotermia e consegnato alla Società LAZZI GAS S.r.l. tramite l'Agenzia del Demanio Filiale Emilia Romagna.

Roma, 24 giugno 2008

Il Direttore generale: ROMANO

ATTIVITÀ DI RICERCA E COLTIVAZIONE DI IDROCARBURI IN MARE

ISTANZE DI PERMESSO

DETERMINAZIONI DI RIGETTO

NUMERO DI PUBBLICAZIONE: 119.

DETERMINAZIONE 26 giugno 2008, n. 11475

Rigetto totale dell'istanza di permesso di ricerca «d167A.R-.CS» presentata dalla Società Consul Service (estratto).

Il Direttore dell'Ufficio nazionale minerario per gli idrocarburi e la geotermia, sentita la Commissione per gli idrocarburi e le risorse minerarie, ha rigettato totalmente, con determinazione in data 26 giugno 2008, n. 11475, l'istanza di permesso di ricerca «d167A.R-.CS » presentata dalla Società CONSUL SERVICE e pubblicata nel *B.U.I.G.* Anno LI - N. 5, in seguito all'accoglimento dell'istanza «d168A.R-.PY» presentata dalla Società PO VALLEY PTY e pubblicata nel *B.U.I.G.* Anno LI - N. 9.

NUMERO DI PUBBLICAZIONE: 120.

DETERMINAZIONE 26 giugno 2008, n. 11471

Rigetto totale dell'istanza di permesso di ricerca «d501B.R-.GE» presentata dalla Società Grove Energy (estratto).

Il Direttore dell'Ufficio nazionale minerario per gli idrocarburi e la geotermia, sentita la Commissione per gli idrocarburi e le risorse minerarie, ha rigettato totalmente, con determinazione in data 26 giugno 2008, n. 11471, l'istanza di permesso di ricerca «d501B.R-.GE » presentata dalla Società GROVE ENERGY e pubblicata nel *B.U.I.G.* Anno LI - N. 3, in seguito all'accoglimento dell'istanza «d492B.R-.EL» presentata dalla Società PETROCELTIC ELSA e pubblicata nel *B.U.I.G.* Anno L - N. 11.

NUMERO DI PUBBLICAZIONE: 121.

DETERMINAZIONE 26 giugno 2008, n. 11473

Rigetto totale dell'istanza di permesso di ricerca «d502B.R-.GE» presentata dalla Società Grove Energy (estratto).

Il Direttore dell'Ufficio nazionale minerario per gli idrocarburi e la geotermia, sentita la Commissione per gli idrocarburi e le risorse minerarie, ha rigettato totalmente, con determinazione in data 26 giugno 2008, n. 11473, l'istanza di permesso di ricerca «d502B.R-.GE » presentata dalla Società GROVE ENERGY e pubblicata nel *B.U.I.G.* Anno LI - N. 3, in seguito all'accoglimento dell'istanza «d493B.R-.EL» presentata dalla Società PETROCELTIC ELSA e pubblicata nel *B.U.I.G.* Anno L - N. 11.

NUMERO DI PUBBLICAZIONE: 122.

DETERMINAZIONE 26 giugno 2008, n. 11470

Rigetto totale dell'istanza di permesso di ricerca «d503B.R-.GE» presentata dalla Società Consul Service (estratto).

Il Direttore dell'Ufficio nazionale minerario per gli idrocarburi e la geotermia, sentita la Commissione per gli idrocarburi e le risorse minerarie, ha rigettato totalmente, con determinazione in data 26 giugno 2008, n. 11470, l'istanza di permesso di ricerca «d503B.R-.GE » presentata dalla Società CONSUL SERVICE e pubblicata nel *B.U.I.G.* Anno LI - N. 5.

NUMERO DI PUBBLICAZIONE: 123.

DETERMINAZIONE 30 giugno 2008, n. 11714

Rigetto totale dell'istanza di permesso di ricerca «d150D.R.-CS» presentata dalla Società Consul Service
(estratto).

Il Direttore dell'Ufficio nazionale minerario per gli idrocarburi e la geotermia, sentita la Commissione per gli idrocarburi e le risorse minerarie, ha rigettato totalmente, con determinazione in data 30 giugno 2008, n. 11714, l'istanza di permesso di ricerca «d150D.R.-CS » presentata dalla Società CONSUL SERVICE e pubblicata nel *B.U.I.G.* Anno LI - N. 4.

PERMESSI

DECRETI DI ACCETTAZIONE DELLA RINUNCIA

NUMERO DI PUBBLICAZIONE: 124.

DECRETO MINISTERIALE 17 giugno 2008.

Accettazione della rinuncia della Società Grove Energy al permesso di ricerca «G.R16.PU»
(v. Tavola n. 44 fuori testo del B.U.I.G. Anno XLVI - N. 12)

IL DIRETTORE GENERALE DELL'ENERGIA E DELLE RISORSE MINERARIE

Vista la legge 11 gennaio 1957, n. 6;

Vista la legge 21 luglio 1967, n. 613;

Vista la legge 31 dicembre 1982, n. 979;

Vista la legge 9 gennaio 1991, n. 9;

Visto il regolamento di cui al D.P.R. 18 aprile 1994, n. 484;

Visto il Decreto legislativo 25 novembre 1996, n. 625;

Visto il D.M. 11 novembre 2002, con il quale alla Società Puma Petroleum-Ltd., è stato accordato fino all'11 novembre 2008 il permesso di ricerca di idrocarburi liquidi e gassosi contraddistinto dalla sigla «G.R16.PU» ubicato nel Canale di Sicilia nell'ambito della zona "G";

Visto il D.M. 22 aprile 2003, con il quale la titolarità del permesso è stata intestata alla Società WPN Resources-Ltd.;

Visto il D.M. 12 gennaio 2007 con il quale la titolarità del permesso è stata intestata, in ultimo, alla Società Grove Energy-S.r.l.;

Visto l'atto pervenuto il 7 dicembre 2007, con il quale la Società permissionaria ha dichiarato di rinunciare al permesso;

Vista la relazione, pervenuta in data 13 maggio 2008, dell'Ufficio Nazionale Minerario per gli Idrocarburi e la Geotermia per l'Italia – Ufficio XXIV di Napoli n. 2276 dell'8 maggio 2008;

D E C R E T A:

Art. 1.- Ai sensi dell'art. 24 della legge n. 613 del 21 luglio 1967 è accettata la rinuncia della Società GROVE ENERGY-Ltd. (c.f. n. 06962471006) con sede legale in Roma, Via Nimorense, 18 (C.a.p. 00199) ed Uffici in Roma, Via Tagliamento, 76 – Sc. A, Int. 8 (C.a.p. 001989) al permesso di ricerca di idrocarburi liquidi e gassosi contraddistinto dalla sigla «G.R16.PU», ubicato nel Canale di Sicilia nell'ambito della zona "G" di cui è titolare in base al D.M. 12 gennaio 2007 nelle premesse citate.

Il presente decreto sarà pubblicato nel Bollettino Ufficiale degli Idrocarburi e della Geotermia e consegnato alla Società Grove Energy-Ltd. tramite l'Agenzia del Demanio filiale Campania, con sede a Napoli Via A. De Gasperi n. 16.

Art. 2.- Contro il presente provvedimento è ammesso ricorso giurisdizionale avanti al Tribunale Amministrativo Regionale Lazio, sede di Roma, secondo le modalità di cui alla legge 6 dicembre 1971, n. 1034, ovvero ricorso Straordinario al Capo dello Stato, ai sensi del Decreto del Presidente della Repubblica 25.11.1971, n. 1199, rispettivamente entro 60 e 120 giorni dalla data della notificazione o della comunicazione dell'atto impugnato o da quando l'interessato ne abbia avuto piena conoscenza.

Roma, 17 giugno 2008

Il Direttore generale: ROMANO

CONCESSIONI DI COLTIVAZIONE

DECRETI DI PROROGA

NUMERO DI PUBBLICAZIONE: 125.

DECRETO MINISTERIALE 10 giugno 2008.

Proroga della concessione di coltivazione «C.C1.AG» della Società EniMed.

IL DIRETTORE GENERALE DELL'ENERGIA E DELLE RISORSE MINERARIE

Vista la legge 11 gennaio 1957, n. 6;

Vista la legge 21 luglio 1967, n. 613;

Visto il D.P.R. 24 maggio 1979, n. 886 e successive modificazioni;

Vista la legge 31 dicembre 1982, n. 979;

Vista la legge 8 luglio 1986, n. 349;

Vista la legge 9 gennaio 1991, n. 9;

Vista la legge 6 dicembre 1991, n. 394;

Visto il D.P.R. 18 aprile 1994, n. 484;

Visto il D.P.R. 18 aprile 1994, n. 526;

Visto il D.P.R. 25 novembre 1996, n. 624;

Visto il Decreto legislativo 25 novembre 1996, n. 625;

Vista la legge 20 agosto 2004, n. 239;

Visto il decreto legislativo del 3 aprile 2006 n. 152 e successive modifiche;

Visto il D.M. 6 agosto 1991 di approvazione del disciplinare tipo per i permessi di prospezione e ricerca e per le concessioni di coltivazione di idrocarburi liquidi e gassosi, ai sensi dell'art. 13 della citata legge n. 9;

Visto il D.I. 6 ottobre 1970 con il quale alla Società Agip S.p.A. è stata accordata, per la durata di anni trenta, a decorrere dal 18 agosto 1967, ai sensi dell'art. 53 della legge 31 luglio 1967, n. 613, la concessione di coltivazione di idrocarburi liquidi e gassosi contraddistinta dalla sigla «C.C1.AG» ubicata nel Canale di Sicilia Sud-orientale e dell'estensione di kmq 79.91;

Viste le successive modifiche di titolarità e da ultimo il D.M. 3 ottobre 2005 con il quale la concessione è stata intestata alla Società ENI MEDITERRANEA IDROCARBURI – S.p.A;

Vista l'istanza pervenuta in data 10 agosto 2006 con la quale è stata chiesta la proroga quinquennale della concessione «C.C1.AG» ai sensi dell'art. 29 della legge 21 luglio 1967, n. 613 e dall'art. 13.- comma 1 del D.lgs 25 novembre 1996 n. 625;

Visto il programma dei lavori relativo al nuovo periodo di vigenza;

Ritenuto che la Società ha adempiuto agli obblighi derivanti dalla concessione medesima;

Visto il rapporto tecnico della Regione Siciliana –Assessorato Industria – Dipartimento Corpo Regionale delle Miniere Ufficio Regionale per gli Idrocarburi e la Geotermia prot. n. 4043 del 1 giugno 2007 con il quale il Direttore dell'Ufficio ha espresso parere favorevole all'accoglimento dell'istanza di proroga quinquennale fino al 18 agosto 2012;

Vista la relazione dell'Ufficio F2 del 11 settembre 2007 favorevole all'accoglimento dell'istanza stessa;

Considerato che non ricorrono gli estremi di cui all'art. 18, comma 1, del citato D.P.R. 484 del 1994 in quanto la proroga di vigenza richiesta non presenta problemi di particolare rilevanza;

Considerato che il programma lavori per il periodo di proroga prevede la prosecuzione delle attività di sviluppo l'utilizzo degli impianti e dei pozzi esistenti, effettuando i seguenti interventi:

- installazione di un sistema "artificial lift" sul pozzo "Gela 75" finalizzato al miglioramento della produzione;
- esecuzione di studi di valutazione di possibili interventi di parzializzazione e ottimizzazione della produzione;
- smantellamento e rimozione, a fine vita produttiva, della piattaforma "GELA 2" e ripristino dei luoghi.

Ritenuto che detto programma comporta la regolare prosecuzione dell'attività utilizzando gli impianti precedentemente autorizzati nel periodo di vigenza e che, allo stato attuale, non rilevano attività ed opere da assoggettare a valutazione di impatto ambientale;

D E C R E T A:

Art. 1 – Ai sensi del combinato disposto dall'art. 29 della legge 21 luglio 1967, n. 613 e dall'art. 13.- comma 1 del Decreto legislativo 25 novembre 1996 n. 625, la concessione di coltivazione di idrocarburi liquidi e gassosi contraddistinta dalla sigla "C.C1.AG" ubicata nel Canale di Sicilia Sud-orientale e dell'estensione di kmq 79.91 di cui è titolare la Società EniMed – ENI MEDITERRANEA IDROCARBURI S.p.A. con sede legale ed uffici in Gela (Caltanissetta), Strada Statale 117 bis- Contrada Ponte Olivo (C.F. 12300000150), è prorogata per cinque anni a decorrere dal 18 agosto 2007 fino al 18 agosto 2012.

Art. 2.- E'approvato il programma dei lavori che prevede:

- installazione di un sistema "artificial lift" sul pozzo "Gela 75" finalizzato al miglioramento della produzione;
- esecuzione di studi di valutazione di possibili interventi di parzializzazione e ottimizzazione della produzione;
- smantellamento e rimozione, a fine vita produttiva, della piattaforma "GELA 2" e ripristino dei luoghi.

Art. 3 - Nuovi programmi lavori che comporteranno attività ed opere, non autorizzate nel precedente periodo di vigenza della concessione, saranno sottoposti a pronuncia di compatibilità ambientale.

Art. 4.- La Società è tenuta:

ad eseguire il programma di lavoro di cui all'art. 2;

b) corrispondere allo Stato l'aliquota del prodotto, calcolata secondo le modalità di cui all'art. 19 del D. L.vo n.625 del 1996;

c) far pervenire all'Amministrazione, entro tre mesi dalla data di consegna del presente decreto da parte dell'Agenzia del Demanio Filiale Sicilia, copia autentica della nota di avvenuta trascrizione alla competente Agenzia del Territorio;

d) corrispondere allo Stato la tassa di concessione governativa prevista dal D.M. del Ministero delle Finanze 20 agosto 1992.

e) sollevare e rendere indenne l'Amministrazione da ogni azione che possa essere intentata dai terzi in dipendenza dell'esecuzione dei lavori.

Art. 5.- Nessuna variazione può essere apportata al programma di lavoro, approvato con il presente decreto, senza la preventiva autorizzazione di questa Amministrazione, ai sensi dell'art. 56 del citato disciplinare tipo.

Art. 6.- La società concessionaria è tenuta a:

-osservare, ai fini della sicurezza delle lavorazioni, le norme di cui al D.P.R. 24 maggio 1979, n. 886, e al D.lgs. n. 624 del 25 novembre 1996, nonché, tutte le prescrizioni che possono essere impartite dall'Ingegnere Capo della Regione Siciliana –Assessorato Industria – Dipartimento Corpo Regionale delle Miniere Ufficio Regionale per gli Idrocarburi e la Geotermia, dalle Autorità marittime e dalle altre Amministrazioni statali interessate, in applicazione del terzo comma dell'art. 2 della legge 21 luglio 1967, n. 613;

- osservare il Codice della navigazione, del regolamento di esecuzione e le altre norme internazionali sulla navigazione marittima ed aerea, nonché, le norme e le convenzioni internazionali in materia di prevenzione dall'inquinamento dell'area, del mare e del sottofondo marino;

- adottare ogni misura possibile per la protezione dell'ambiente marino da ogni effetto nocivo eventualmente risultante dalle attività di ricerca e coltivazione, le quali sono comunque vietate nelle aree destinate a riserva ai sensi della legge n. 979 nelle premesse citate, salvo espressa autorizzazione da parte delle autorità competenti;

- osservare le prescrizioni e le istruzioni che le competenti autorità dello Stato ritengano di impartire, nel corso dell'esercizio di volta in volta, a tutela dell'ambiente;

Art. 7.- A prescindere dalle sanzioni previste dal D.P.R. 24 maggio 1979, n. 886, e da quanto disposto dall'art. 42 della legge 21 luglio 1967, n. 613, e dell'art. 93 del disciplinare tipo, la mancata osservanza degli art. 5 e 6 del presente decreto può costituire motivo di decadenza della concessione.

Art. 8 - Il presente decreto sarà pubblicato nel Bollettino Ufficiale degli Idrocarburi e della Geotermia e consegnato alla Società ENIMED - S.p.A. tramite l'Agenzia del Demanio filiale Sicilia.

Art. 9 – Contro il presente provvedimento è ammesso ricorso giurisdizionale avanti al Tribunale Amministrativo Regionale Lazio, sede di Roma, secondo le modalità di cui alla legge 6 dicembre 1971, n. 1034, ovvero ricorso Straordinario al Capo dello Stato, ai sensi del Decreto del Presidente della Repubblica 25 novembre 1971, n. 1199, rispettivamente entro 60 e 120 giorni dalla data della notificazione o della comunicazione dell'atto impugnato o da quando l'interessato ne abbia avuto piena conoscenza.

Roma, 10 giugno 2008

Il Direttore generale: ROMANO

NUMERO DI PUBBLICAZIONE: 126.

DECRETO MINISTERIALE 10 giugno 2008.

Proroga della concessione di coltivazione «D.C2.AG» della Società ENI.

IL DIRETTORE GENERALE DELL'ENERGIA E DELLE RISORSE MINERARIE

Vista la legge 11 gennaio 1957, n. 6;

Vista la legge 21 luglio 1967, n. 613;

Visto il D.P.R. 24 maggio 1979, n. 886 e successive modificazioni;

Vista la legge 31 dicembre 1982, n. 979;

Vista la legge 8 luglio 1986, n. 349;

Vista la legge 9 gennaio 1991, n. 9;

Vista la legge 6 dicembre 1991, n. 394;

Visto il D.P.R. 18 aprile 1994, n. 484;

Visto il D.P.R. 18 aprile 1994, n. 526;

Visto il D.P.R. 25 novembre 1996, n. 624;

Visto il Decreto legislativo 25 novembre 1996, n. 625;

Vista la legge 20 agosto 2004, n. 239;

Visto il decreto legislativo del 3 aprile 2006 n. 152 e successive modifiche;

Visto il D.M. 6 agosto 1991 di approvazione del disciplinare tipo per i permessi di prospezione e ricerca e per le concessioni di coltivazione di idrocarburi liquidi e gassosi, ai sensi dell'art. 13 della citata legge n. 9;

Visto il D.I. 24 luglio 1978 con il quale alla Società Agip S.p.A. è stata accordata, per la durata di anni trenta, la concessione di coltivazione di idrocarburi liquidi e gassosi contraddistinta dalla sigla «D.C2.AG» ubicata nel Mar Ionio, nell'ambito della zona "D", dell'estensione di kmq 44,35;

Visto il D.M. 15 luglio 1997, con il quale è stato modificato il programma di sviluppo della concessione di coltivazione di idrocarburi liquidi e gassosi «D.C2.AG»;

Visto il D.M. 13 febbraio 1998, con il quale la concessione in questione è stata intestata alla Società ENI S.p.A. a seguito della fusione mediante incorporazione della Società AGIP- S.p.A. nella Società ENI -S.p.A.;

Vista l'istanza pervenuta in data il 19 luglio 2007 con la quale è stata chiesta la proroga decennale della concessione "D.C2.AG" ai sensi dell'art. 29 della legge 21 luglio 1967, n. 613 e dall'art. 13.- comma 1 del D.lgs 25 novembre 1996 n. 625;

Visto il programma dei lavori relativo al nuovo periodo di vigenza che prevede;

-prosecuzione della produzione attraverso i pozzi esistenti;

-attività di monitoraggio e manutenzione al fine di garantire la massimizzazione del recupero delle riserve;

-chiusura mineraria, a fine produzione, dei pozzi esistenti e ripristino delle aree;

Ritenuto che la Società ha adempiuto agli obblighi derivanti dalla concessione medesima;

Visto il rapporto del Ministero dello Sviluppo Economico U.N.M.I.G. Ufficio XXIV ex F7 di Napoli prot. n. 5330 del 26 novembre 2007 con il quale il Direttore dell'Ufficio ha espresso parere favorevole all'accoglimento dell'istanza di proroga decennale della concessione «D.C2.AG» fino al 24 luglio 2018;

Vista la relazione dell'U.N.M.I.G. Ufficio XVIII del 26 maggio 2008 favorevole all'accoglimento dell'istanza stessa;

Considerato che non ricorrono gli estremi di cui all'art. 18, comma 1, del citato D.P.R. 484 del 1994 in quanto la proroga di vigenza richiesta non presenta problemi di particolare rilevanza;

Ritenuto che detto programma comporta la regolare prosecuzione dell'attività utilizzando gli impianti precedentemente autorizzati nel periodo di vigenza e che, allo stato attuale, non rilevano attività ed opere da assoggettare a valutazione di impatto ambientale;

D E C R E T A:

Art. 1 – Ai sensi del combinato disposto dall'art. 29 della legge 21 luglio 1967, n. 613 e dall'art. 13.- comma 1 del Decreto legislativo 25 novembre 1996 n. 625, la concessione di coltivazione di idrocarburi liquidi e gassosi contraddistinta dalla sigla «D.C2.AG» ubicata nel mare Ionio, nell'ambito della zona "D", dell'estensione di kmq 44,35 di cui è titolare la Società ENI-S.p.A. con sede legale in Roma Piazzale E. Mattei, n. 1, Direzione ed Uffici in San Donato Milanese, Via Emilia, 1 (C.F. 00484960588), è prorogata per dieci anni fino al 24 luglio 2018.

Art. 2.- E' approvato il programma dei lavori che prevede:

- prosecuzione della produzione attraverso i pozzi esistenti;
- attività di monitoraggio e manutenzione al fine di garantire la massimizzazione del recupero delle riserve;
- chiusura mineraria, a fine produzione, dei pozzi esistenti e ripristino delle aree;

Art. 3 - Nuovi programmi lavori che comporteranno attività ed opere, non autorizzate nel precedente periodo di vigenza della concessione, saranno sottoposti a pronuncia di compatibilità ambientale.

Art. 4.- La Società è tenuta:

ad eseguire il programma di lavoro di cui all'art. 2;

b) corrispondere allo Stato l'aliquota del prodotto, calcolata secondo le modalità di cui all'art. 19 del D.lgs n. 625 del 1996;

c) far pervenire all'Amministrazione, entro tre mesi dalla data di consegna del presente decreto da parte dell'Agenzia del Demanio Filiale Calabria, copia autentica della nota di avvenuta trascrizione alla competente Agenzia del Territorio;

d) corrispondere allo Stato la tassa di concessione governativa prevista dal D.M. del Ministero delle Finanze 20 agosto 1992.

e) sollevare e rendere indenne l'Amministrazione da ogni azione che possa essere intentata dai terzi in dipendenza dell'esecuzione dei lavori.

Art. 5.- Nessuna variazione può essere apportata al programma di lavoro, approvato con il presente decreto, senza la preventiva autorizzazione di questa Amministrazione, ai sensi dell'art. 56 del citato disciplinare tipo.

Art. 6.- La società concessionaria è tenuta a:

-osservare, ai fini della sicurezza delle lavorazioni, le norme di cui al D.P.R. 24 maggio 1979, n. 886, e al D.lgs. n. 624 del 25 novembre 1996, nonché, tutte le prescrizioni che possono essere impartite Direttore dell' Ufficio Nazionale Minerario per gli Idrocarburi e la Geotermia Ufficio XXIV ex F7 di Napoli, dalle Autorità marittime e dalle altre Amministrazioni statali interessate, in applicazione del terzo comma dell'art. 2 della legge 21 luglio 1967, n. 613;

- osservare il Codice della navigazione, del regolamento di esecuzione e le altre norme internazionali sulla navigazione marittima ed aerea, nonché, le norme e le convenzioni internazionali in materia di prevenzione dall'inquinamento dell'area, del mare e del sottofondo marino;

- adottare ogni misura possibile per la protezione dell'ambiente marino da ogni effetto nocivo eventualmente risultante dalle attività di ricerca e coltivazione, le quali sono comunque vietate nelle aree destinate a riserva ai sensi della legge n. 979 nelle premesse citata, salvo espressa autorizzazione da parte delle autorità competenti;

- osservare le prescrizioni e le istruzioni che le competenti autorità dello Stato ritengano di impartire, nel corso dell'esercizio di volta in volta, a tutela dell'ambiente;

Art. 7.- A prescindere dalle sanzioni previste dal D.P.R. 24 maggio 1979, n. 886, e da quanto disposto dall'art. 42 della legge 21 luglio 1967, n. 613, e dell'art. 93 del disciplinare tipo, la mancata osservanza degli art. 5 e 6 del presente decreto può costituire motivo di decadenza della concessione.

Art. 8 - Il presente decreto sarà pubblicato nel Bollettino Ufficiale degli Idrocarburi e della Geotermia e consegnato alla Società ENI- S.p.A. tramite l'Agenzia del Demanio filiale Calabria.

Art. 9 - Contro il presente provvedimento è ammesso ricorso giurisdizionale avanti al Tribunale Amministrativo Regionale Lazio, sede di Roma, secondo le modalità di cui alla legge 6 dicembre 1971, n. 1034, ovvero ricorso Straordinario al Capo dello Stato, ai sensi del Decreto del Presidente della Repubblica 25 novembre 1971, n. 1199, rispettivamente entro 60 e 120 giorni dalla data della notificazione o della comunicazione dell'atto impugnato o da quando l'interessato ne abbia avuto piena conoscenza.

Roma, 10 giugno 2008

Il Direttore generale: ROMANO

NUMERO DI PUBBLICAZIONE: 127.

DECRETO MINISTERIALE 10 giugno 2008.

Proroga della concessione di coltivazione «B.C9.AS» delle Società ENI ed Edison.

IL DIRETTORE GENERALE DELL'ENERGIA E DELLE RISORSE MINERARIE

Vista la legge 11 gennaio 1957, n 6;

Vista la legge 21 luglio 1967, n. 613;

Visto il D.P.R. 24 maggio 1979, n. 886 e successive modificazioni;

Vista la legge 31 dicembre 1982, n, 979;

Vista la legge 8 luglio 1986, n. 349;

Vista la legge 9 gennaio 1991, n. 9;

Vista la legge 6 dicembre 1991, n. 394;

Visto il D.P.R. 18 aprile 1994, n. 484;

Visto il D.P.R. 18 aprile 1994, n. 526;

Visto il D.P.R. 25 novembre 1996, n. 624;

Visto il Decreto legislativo 25 novembre 1996, n. 625;

Vista la legge 20 agosto 2004, n. 239;

Visto il decreto legislativo del 3 aprile 2006 n. 152 e successive modifiche;

Visto il D.M. 6 agosto 1991 di approvazione del disciplinare tipo per i permessi di prospezione e ricerca e per le concessioni di coltivazione di idrocarburi liquidi e gassosi, ai sensi dell'art. 13 della citata legge n. 9;

Visto il D.M. 20 novembre 1978 con il quale alle Società Agip S.p.A. e DEUTSCHE SHELL A.G. è stata accordata, per la durata di anni trenta, la concessione di coltivazione di idrocarburi liquidi e gassosi contraddistinta dalla sigla «B.C9.AS» ubicata nel Adriatico, nell'ambito della zona B, dell'estensione di kmq 262,86;

Visti i successivi decreti con i quali la titolarità della concessione «B.C9.AS» è stata intestata, in ultimo, con D.M. 12 febbraio 2004 alle Società ENI - S.p.A. ed Edison S.p.A. con quote rispettivamente del 66,66667% e 33,33333% rappresentate dalla prima;

Vista l'istanza pervenuta in data il 26 novembre 2007 con la quale è stata chiesta la proroga decennale della concessione «B.C9.AS» ai sensi dell'art. 29 della legge 21 luglio 1967, n. 613 e dall'art. 13.- comma 1 del D.lgs 25 novembre 1996 n. 625;

Visto il programma dei lavori relativo al nuovo periodo di vigenza che prevede;

-prosecuzione della produzione attraverso i pozzi esistenti;

-attività di monitoraggio e manutenzione al fine di garantire la massimizzazione del recupero delle riserve;

-chiusura mineraria, a fine produzione, dei pozzi esistenti e ripristino delle aree;

Ritenuto che le Società hanno adempiuto agli obblighi derivanti dalla concessione medesima;

Visto il rapporto del Ministero dello Sviluppo Economico U.N.M.I.G. Ufficio XXIII ex F6 di Roma prot. n. 4.63/1 del 17 dicembre 2007 con il quale il Direttore dell'Ufficio ha espresso parere favorevole all'accoglimento dell'istanza di proroga decennale della concessione «B.C9.AS» fino al 20 novembre 2018;

Vista la relazione dell'U.N.M.I.G. Ufficio XVIII del 26 maggio 2008 favorevole all'accoglimento dell'istanza stessa;

Considerato che non ricorrono gli estremi di cui all'art. 18, comma 1, del citato D.P.R. 484 del 1994 in quanto la proroga di vigenza richiesta non presenta problemi di particolare rilevanza;

Ritenuto che detto programma comporta la regolare prosecuzione dell'attività utilizzando gli impianti precedentemente autorizzati nel periodo di vigenza e che, allo stato attuale, non rilevano attività ed opere da assoggettare a valutazione di impatto ambientale;

D E C R E T A:

Art. 1 – Ai sensi del combinato disposto dall'art. 29 della legge 21 luglio 1967, n. 613 e dall'art. 13.- comma 1 del Decreto legislativo 25 novembre 1996 n. 625, alle Società ENI _ S.p.A. (c.f.00484960588) con sede legale in Roma, P.le Enrico Mattei n. 1, Direzione e uffici in San Donato Milanese Via Emilia, n. 1 (CAP 20097) e EDISON S.P.A. (c.f. 06722600019) con sede legale in Milano, Foro Buonaparte, n. 31 (CAP 20121) è accordata la proroga decennale della concessione di coltivazione di idrocarburi liquidi e gassosi contraddistinta dalla sigla «B.C9.AS» ubicata nel mare Adriatico, nell'ambito della zona B, dell'estensione di kmq 262,86, fino al 20 novembre 2018.

Art. 2.- E'approvato il programma dei lavori che prevede:

-prosecuzione della produzione attraverso i pozzi esistenti;

-attività di monitoraggio e manutenzione al fine di garantire la massimizzazione del recupero delle riserve;

-chiusura mineraria, a fine produzione, dei pozzi esistenti e ripristino delle aree;

Art. 3 - Nuovi programmi lavori che comporteranno attività ed opere, non autorizzate nel precedente periodo di vigenza della concessione, saranno sottoposti a pronuncia di compatibilità ambientale.

Art. 4.- Le Società sono tenute:

ad eseguire il programma di lavoro di cui all'art. 2;

b) corrispondere allo Stato l'aliquota del prodotto, calcolata secondo le modalità di cui all'art. 19 del D.lgs n. 625 del 1996;

c) far pervenire all'Amministrazione, entro tre mesi dalla data di consegna del presente decreto da parte dell'Agenzia del Demanio Filiale Abruzzo, copia autentica della nota di avvenuta trascrizione alla competente Agenzia del Territorio;

d) corrispondere allo Stato la tassa di concessione governativa prevista dal D.M. del Ministero delle Finanze 20 agosto 1992.

e) sollevare e rendere indenne l'Amministrazione da ogni azione che possa essere intentata dai terzi in dipendenza dell'esecuzione dei lavori.

Art. 5.- Nessuna variazione può essere apportata al programma di lavoro, approvato con il presente decreto, senza la preventiva autorizzazione di questa Amministrazione, ai sensi dell'art. 56 del citato disciplinare tipo.

Art. 6.- Le società concessionarie sono tenute a:

-osservare, ai fini della sicurezza delle lavorazioni, le norme di cui al D.P.R. 24 maggio 1979, n. 886, e al D.lgs. n. 624 del 25 novembre 1996, nonché, tutte le prescrizioni che possono essere impartite Direttore dell' Ufficio Nazionale Minerario per gli Idrocarburi e la Geotermia Ufficio XXIV ex F6 di Roma, dalle Autorità marittime e dalle altre Amministrazioni statali interessate, in applicazione del terzo comma dell'art. 2 della legge 21 luglio 1967, n. 613;

- osservare il Codice della navigazione, del regolamento di esecuzione e le altre norme internazionali sulla navigazione marittima ed aerea, nonché, le norme e le convenzioni internazionali in materia di prevenzione dall'inquinamento dell'area, del mare e del sottofondo marino;

- adottare ogni misura possibile per la protezione dell'ambiente marino da ogni effetto nocivo eventualmente risultante dalle attività di ricerca e coltivazione, le quali sono comunque vietate nelle aree destinate a riserva ai sensi della legge n. 979 nelle premesse citate, salvo espressa autorizzazione da parte delle autorità competenti;

- osservare le prescrizioni e le istruzioni che le competenti autorità dello Stato ritengano di impartire, nel corso dell'esercizio di volta in volta, a tutela dell'ambiente;

Art. 7.- A prescindere dalle sanzioni previste dal D.P.R. 24 maggio 1979, n. 886, e da quanto disposto dall'art. 42 della legge 21 luglio 1967, n. 613, e dell'art. 93 del disciplinare tipo, la mancata osservanza degli art. 5 e 6 del presente decreto può costituire motivo di decadenza della concessione.

Art. 8 - Il presente decreto sarà pubblicato nel Bollettino Ufficiale degli Idrocarburi e della Geotermia e consegnato alla Società ENI- S.p.A. tramite l'Agenzia del Demanio filiale Abruzzo.

Art. 9 – Contro il presente provvedimento è ammesso ricorso giurisdizionale avanti al Tribunale Amministrativo Regionale Lazio, sede di Roma, secondo le modalità di cui alla legge 6 dicembre 1971, n. 1034, ovvero ricorso Straordinario al Capo dello Stato, ai sensi del Decreto del Presidente della Repubblica 25 novembre 1971, n. 1199, rispettivamente entro 60 e 120 giorni dalla data della notificazione o della comunicazione dell'atto impugnato o da quando l'interessato ne abbia avuto piena conoscenza.

Roma, 10 giugno 2008

Il Direttore generale: ROMANO

NUMERO DI PUBBLICAZIONE: 128.

DECRETO MINISTERIALE 10 giugno 2008.

Proroga della concessione di coltivazione «FASCIA CERVIA MARE» della Società ENI.

IL DIRETTORE GENERALE DELL'ENERGIA E DELLE RISORSE MINERARIE

Vista la legge 11 gennaio 1957, n. 6;

Vista la legge 21 luglio 1967, n. 613;

Visto il D.P.R. 24 maggio 1979, n. 886 e successive modificazioni;

Vista la legge 31 dicembre 1982, n. 979;

Vista la legge 8 luglio 1986, n. 349;

Vista la legge 9 gennaio 1991, n. 9;

Vista la legge 6 dicembre 1991, n. 394;

Visto il D.P.R. 18 aprile 1994, n. 484;

Visto il D.P.R. 18 aprile 1994, n. 526;

Visto il D.P.R. 25 novembre 1996, n. 624;

Visto il Decreto legislativo 25 novembre 1996, n. 625;

Vista la legge 20 agosto 2004, n. 239;

Visto il decreto legislativo del 3 aprile 2006 n. 152 e successive modifiche;

Visto il D.M. 6 agosto 1991 di approvazione del disciplinare tipo per i permessi di prospezione e ricerca e per le concessioni di coltivazione di idrocarburi liquidi e gassosi, ai sensi dell'art. 13 della citata legge n. 9;

Visto il D.M. 1 agosto 1967, con il quale è stata conferita alla Società AGIP –S.p.A. la concessione di coltivazione di idrocarburi liquidi e gassosi, denominata «FASCIA CERVIA MARE», ubicata nel mare Adriatico nell'ambito della zona "A";

Visto il D.M. 12 marzo 1968 con il quale la concessione è stata confermata ai sensi dell'art. 47 della legge 21 luglio 1967, n. 613 fino al 1° agosto 1997;

Visti i DD.MM. 31 luglio 1986 e 24 marzo 1992 con i quali è stato approvato il programma unitario di sviluppo del giacimento «CERVIA MARE-ARIANNA», insistente sulle concessioni «CERVIA MARE», «FASCIA CERVIA MARE», e «A.C4.AS», ubicate nel Mare Adriatico, nell'ambito della zona "A";

Visto il D.M. 20 febbraio 2001 con il quale è stato modificato il programma di sviluppo unitario per le concessioni «CERVIA MARE», «FASCIA CERVIA MARE» e «A.C4.AS»;

Visto il D.M. 21 novembre 1997 con il quale la concessione «FASCIA CERVIA MARE» è stata prorogata fino al 1° agosto 2007;

Visto il D.M. 13 febbraio 1998 con il quale, è stata modificata la titolarità dei permessi di ricerca, e delle concessioni di coltivazione di idrocarburi liquidi e gassosi, a seguito della fusione mediante incorporazione della Società Agip - S.p.A. nella Società ENI S.p.A.;

Vista l'istanza pervenuta in data 2 agosto 2006 con la quale è stata chiesta la proroga quinquennale della concessione stessa a decorrere dalla data del 1 agosto 2007, ai sensi dell'art. 29 della legge 21 luglio 1967, n. 613 e dall'art. 13.- comma 1 del D.lgs 25 novembre 1996 n. 625;

Visto il programma dei lavori relativo al nuovo periodo di vigenza;

Ritenuto che la Società ha adempiuto agli obblighi derivanti dalla concessione medesima;

Visto il rapporto prot. n. 1231 del 13 febbraio 2007 con il quale del Direttore dell'Ufficio F5 di Bologna ha espresso parere favorevole all'accoglimento dell'istanza di proroga;

Vista la relazione dell'Ufficio F2 del 17 febbraio 2007 favorevole all'accoglimento dell'istanza stessa;

Ritenuto che non ricorrono gli estremi di applicazione del D.P.R. 526/94 in quanto non verranno interessate nuove aree né in mare né in terraferma;

Considerato che non ricorrono gli estremi di cui all'art. 18, comma 1, del citato D.P.R. 484 del 1994 in quanto la proroga di vigenza richiesta non presenta problemi di particolare rilevanza;

D E C R E T A:

Art. 1 – Ai sensi del combinato disposto dall'art. 29 della legge 21 luglio 1967, n. 613 e dall'art. 13.- comma 1 del Decreto legislativo 25 novembre 1996 n. 625, la concessione di coltivazione di idrocarburi liquidi e gassosi contraddistinta dalla sigla "FASCIA CERVIA MARE" ubicata nel Mare Adriatico -zona A- al largo della costa romagnola, di cui è titolare la Società ENI - S.p.A. con sede in Roma Piazzale E. Mattei, 1 e sede secondaria in San Donato Milanese, Via Emilia, 1 (C.F. 00484960588), è prorogata per 5 (cinque) anni a decorrere dal 1 agosto 2007 fino al 1 agosto 2012.

Art. 2.- E'approvato il programma dei lavori che prevede:

-la prosecuzione della produzione dai completamenti attivi con monitoraggio di :

- 1) pressione statiche e dinamiche;
- 2) produzione gas e acqua;
- 3) produzione solidi;

-ottimizzazione della produzione del campo mediante interventi di acidificazione.

Art. 3 - Nuovi programmi lavori che comporteranno attività ed opere, non autorizzate nel precedente periodo di vigenza della concessione, saranno sottoposti a pronuncia di compatibilità ambientale.

Art. 4.- La Società è tenuta:

ad eseguire il programma di lavoro di cui all'art. 2;

b) corrispondere allo Stato l'aliquota del prodotto, calcolata secondo le modalità di cui all'art. 19 del D. lgs n. 625 del 1996;

c) far pervenire all'Amministrazione, entro tre mesi dalla data di consegna del presente decreto da parte dell'Agenzia del Demanio Filiale Emilia Romagna, copia autentica della nota di avvenuta trascrizione alla competente Agenzia del Territorio;

d) corrispondere allo Stato la tassa di concessione governativa prevista dal D.M. del Ministero delle Finanze 20 agosto 1992.

e) sollevare e rendere indenne l'Amministrazione da ogni azione che possa essere intentata dai terzi in dipendenza dell'esecuzione dei lavori.

Art. 5.- Nessuna variazione può essere apportata al programma di lavoro, approvato con il presente decreto, senza la preventiva autorizzazione di questa Amministrazione, ai sensi dell'art. 56 del citato disciplinare tipo.

Art. 6.- La società concessionaria è tenuta a:

-osservare, ai fini della sicurezza delle lavorazioni, le norme di cui al D.P.R. 24 maggio 1979, n. 886, e al D.lgs. n. 624 del 25 novembre 1996, nonché, tutte le prescrizioni che possono essere impartite Direttore dell' Ufficio Nazionale Minerario per gli Idrocarburi e la Geotermia Ufficio XXII ex F5 di Bologna, dalle Autorità marittime e dalle altre Amministrazioni statali interessate, in applicazione del terzo comma dell'art. 2 della legge 21 luglio 1967, n. 613;

- osservare il Codice della navigazione, del regolamento di esecuzione e le altre norme internazionali sulla navigazione marittima ed aerea, nonché, le norme e le convenzioni internazionali in materia di prevenzione dall'inquinamento dell'area, del mare e del sottofondo marino;

- adottare ogni misura possibile per la protezione dell'ambiente marino da ogni effetto nocivo eventualmente risultante dalle attività di ricerca e coltivazione, le quali sono comunque vietate nelle aree destinate a riserva ai sensi della legge n. 979 nelle premesse citata, salvo espressa autorizzazione da parte delle autorità competenti;

- osservare le prescrizioni e le istruzioni che le competenti autorità dello Stato ritengano di impartire, nel corso dell'esercizio di volta in volta, a tutela dell'ambiente;

Art. 7.- A prescindere dalle sanzioni previste dal D.P.R. 24 maggio 1979, n. 886, e da quanto disposto dall'art. 42 della legge 21 luglio 1967, n. 613, e dell'art. 93 del disciplinare tipo, la mancata osservanza degli art. 5 e 6 del presente decreto può costituire motivo di decadenza della concessione.

Art. 8 - Il presente decreto sarà pubblicato nel Bollettino Ufficiale degli Idrocarburi e della Geotermia e consegnato alla Società ENI- S.p.A. tramite l'Agenzia del Demanio filiale Emilia Romagna.

Art. 9 – Contro il presente provvedimento è ammesso ricorso giurisdizionale avanti al Tribunale Amministrativo Regionale Lazio, sede di Roma, secondo le modalità di cui alla legge 6 dicembre 1971, n. 1034, ovvero ricorso Straordinario al Capo dello Stato, ai sensi del Decreto del Presidente della Repubblica 25 novembre 1971, n. 1199, rispettivamente entro 60 e 120 giorni dalla data della notificazione o della comunicazione dell'atto impugnato o da quando l'interessato ne abbia avuto piena conoscenza.

Roma, 10 giugno 2008

Il Direttore generale: ROMANO

CONCESSIONI DI STOCCAGGIO

DETERMINAZIONI DI RIGETTO

NUMERO DI PUBBLICAZIONE: 129.

DETERMINAZIONE 10 giugno 2008, n. 10384

Rigetto totale dell'istanza di conversione in stoccaggio della concessione di coltivazione «PIADENA» presentata dalla Società ENEL Trade
(estratto).

Il Direttore dell'Ufficio nazionale minerario per gli idrocarburi e la geotermia, sentiti i pareri espressi dall'Ufficio XXII dell'UNMIG di Bologna e la Commissione per gli idrocarburi e le risorse minerarie, ha rigettato totalmente, con determinazione in data 10 giugno 2008, n. 10384, l'istanza di conversione in stoccaggio della concessione di coltivazione «PIADENA STOCCAGGIO» presentata dalle Società ENEL TRADE e pubblicata nel *B.U.I.G.* Anno LI - N. 10, in seguito all'accoglimento dell'istanza omonima presentata dalla Società BLUGAS INFRASTRUTTURE e pubblicata nel *B.U.I.G.* Anno LI - N. 10.

NUMERO DI PUBBLICAZIONE: 130.

DETERMINAZIONE 10 giugno 2008, n. 10390

Rigetto totale dell'istanza di conversione in stoccaggio della concessione di coltivazione «ROMANENGO» presentata dalla Società Sorgenia
(estratto).

Il Direttore dell'Ufficio nazionale minerario per gli idrocarburi e la geotermia, sentiti i pareri espressi dall'Ufficio XXII dell'UNMIG di Bologna e la Commissione per gli idrocarburi e le risorse minerarie, ha rigettato totalmente, con determinazione in data 10 giugno 2008, n. 10390, l'istanza di conversione in stoccaggio della concessione di coltivazione «ROMANENGO» presentata dalla Società SORGENIA e pubblicata nel *B.U.I.G.* Anno LI - N. 10, in seguito all'accoglimento dell'istanza omonima presentata dalla Società ENEL TRADE e pubblicata nel *B.U.I.G.* Anno LI - N. 10.

NUMERO DI PUBBLICAZIONE: 131.

DETERMINAZIONE 10 giugno 2008, n. 10392

Rigetto totale dell'istanza di conversione in stoccaggio della concessione di coltivazione «ROMANENGO» presentata dalle Società Edison Stoccaggio e Retragas
(estratto).

Il Direttore dell'Ufficio nazionale minerario per gli idrocarburi e la geotermia, sentiti i pareri espressi dall'Ufficio XXII dell'UNMIG di Bologna e la Commissione per gli idrocarburi e le risorse minerarie, ha rigettato totalmente, con determinazione in data 10 giugno 2008, n. 10392, l'istanza di conversione in stoccaggio della concessione di coltivazione «ROMANENGO» presentata dalle Società EDISON STOCCAGGIO e RETRAGAS e pubblicata nel *B.U.I.G.* Anno LI - N. 10, in seguito all'accoglimento dell'istanza omonima presentata dalla Società ENEL TRADE e pubblicata nel *B.U.I.G.* Anno LI - N. 10.

NUMERO DI PUBBLICAZIONE: 132.

DETERMINAZIONE 4 luglio 2008, n. 12183

Rigetto totale dell'istanza di conversione in stoccaggio della concessione di coltivazione «SAN BENEDETTO DEL TRONTO» presentata dalla Società Gas Natural SDG
(estratto).

Il Direttore dell'Ufficio nazionale minerario per gli idrocarburi e la geotermia, sentiti i pareri espressi dall'Ufficio XXII dell'UNMIG di Bologna e la Commissione per gli idrocarburi e le risorse minerarie, ha rigettato totalmente, con determinazione in data 4 luglio 2008, n. 12183, l'istanza di conversione in stoccaggio della concessione di coltivazione «SAN BENEDETTO DEL TRONTO» presentata dalla Società GAS NATURAL SDG e pubblicata nel *B.U.I.G.* Anno LI - N. 10, in seguito all'accoglimento delle istanze omonime presentate rispettivamente dalla Società GAS PLUS STORAGE e dalle Società GAZ DE FRANCE INTERNATIONAL e ACEA, e pubblicate nel *B.U.I.G.* Anno LI - N. 10.

NUMERO DI PUBBLICAZIONE: 133.

DETERMINAZIONE 4 luglio 2008, n. 12184

Rigetto totale dell'istanza di conversione in stoccaggio della concessione di coltivazione «SAN BENEDETTO DEL TRONTO» presentata dalla Società Sorgenia
(estratto).

Il Direttore dell'Ufficio nazionale minerario per gli idrocarburi e la geotermia, sentiti i pareri espressi dall'Ufficio XXII dell'UNMIG di Bologna e la Commissione per gli idrocarburi e le risorse minerarie, ha rigettato totalmente, con determinazione in data 4 luglio 2008, n. 12184, l'istanza di conversione in stoccaggio della concessione di coltivazione «SAN BENEDETTO DEL TRONTO » presentata dalla Società SORGENIA e pubblicata nel *B.U.I.G.* Anno LI - N. 10, in seguito all'accoglimento delle istanze omonime presentate rispettivamente dalla Società GAS PLUS STORAGE e dalle Società GAZ DE FRANCE INTERNATIONAL e ACEA, e pubblicate nel *B.U.I.G.* Anno LI - N. 10.

LEGGI, DECRETI, DISPOSIZIONI E COMUNICATI

LEGGI E DECRETI

NUMERO DI PUBBLICAZIONE: 134.

DECRETO MINISTERIALE 10 aprile 2008.

Nomina di due componenti della Commissione per gli idrocarburi e le risorse minerarie sezione b) quali rappresentanti della Conferenza Stato-Regioni.

IL MINISTRO

Visto il Decreto del Presidente della Repubblica 14 maggio 2007, n. 78, recante regolamento per il riordino degli organismi operanti presso il Ministero dello sviluppo economico, a norma dell'articolo 29 del decreto legge 4 luglio 2006, n. 223, convertito, con modificazioni, dalla legge 4 agosto 2006, n. 248, ed in particolare l'articolo 1, che ha previsto l'istituzione della Commissione per gli idrocarburi e le risorse minerarie, mediante riordino ed accorpamento in essa del Comitato tecnico per gli idrocarburi e la geotermia, della Commissione in materia di royalties sulla produzione di idrocarburi, della Commissione interdisciplinare consultiva per la ricerca mineraria di base, nonché della Commissione consultiva di cui all'articolo 83 del decreto del Presidente della Repubblica 24 maggio 1979, n. 886;

Visto il Decreto del Ministro dello sviluppo economico n. 876 del 22 gennaio 2008, annotato dall'Ufficio Centrale di Bilancio nel registro dei decreti al n.178 del 30 gennaio 2008, con il quale è stata costituita la Commissione per gli idrocarburi e le risorse minerarie e sono state definite le modalità di funzionamento e di organizzazione dei lavori nonché i servizi di supporto della Commissione stessa, articolata in sezioni specializzate riferite ad aree di attività degli organismi accorpate;

Considerato che l'art. 1 comma 1, sezione b) del citato Decreto Ministeriale n. 876 del 22 gennaio 2008, rimanda ad un momento successivo l'avvio dei lavori della Sezione sicurezza della CIRM, subordinandolo alla formalizzazione delle nomine dei due rappresentanti delle Regioni;

Vista la nota di designazione pervenuta dalla Conferenza permanente Stato-Regioni, ai sensi dell'articolo 1 del citato decreto del Presidente della Repubblica 14 maggio 2007, n. 78;

Preso atto che risultano pervenute le suddette designazioni finora mancanti di competenza della Conferenza Stato-Regioni relative ai due rappresentanti regionali previsti come componenti della Sezione relativa alla sicurezza;

DECRETA:

Articolo 1

(Nomina)

L' Ing. MASSIMO SCUDERI – Regione Basilicata e l' Ing. LUCIANO CALVARESE – Regione Marche, sono nominati componenti della Commissione per gli idrocarburi e le risorse minerarie (CIRM) sezione b) – Sezione con compiti relativi alla sicurezza delle attività di ricerca e coltivazione – quali rappresentanti della Conferenza Stato-Regioni ai sensi dell'art. 1 del D.P.R. 14 maggio 2007, n. 78;

Articolo 2

(Integrazione)

Il presente decreto è integrativo del decreto ministeriale n. 876 del 21 gennaio 2008 con il quale è stata costituita la CIRM;

Articolo 3

(Compensi)

Ai predetti componenti spetta il trattamento economico previsto per i componenti della CIRM ai sensi dell'articolo 1, comma 11, del Decreto del Presidente della Repubblica 14 maggio 2007, n. 78, fermo restando quanto stabilito dall'articolo 9, comma 3, del predetto decreto;

Articolo 4

(Decorrenza e durata)

L'incarico di cui all'art. 1 ha decorrenza dalla data del presente decreto fino al 5 luglio 2010, ai sensi dell'art. 10, comma 1, del Decreto del Presidente della Repubblica 14 maggio 2007, n. 78.

Il presente decreto è trasmesso ai competenti organi di controllo secondo le vigenti disposizioni.

Roma, 10 aprile 2008

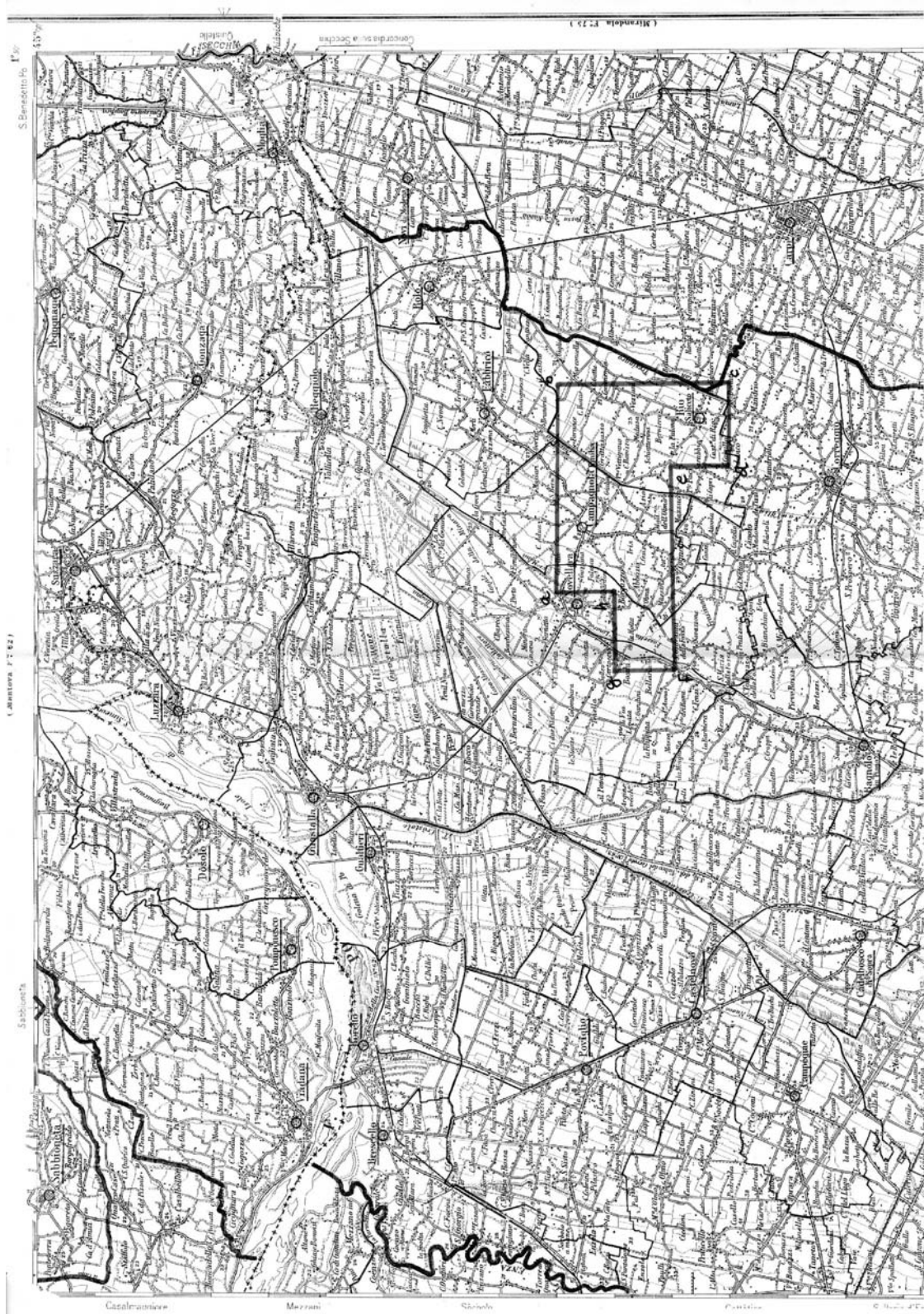
Il Ministro: BERSANI

PIANI TOPOGRAFICI

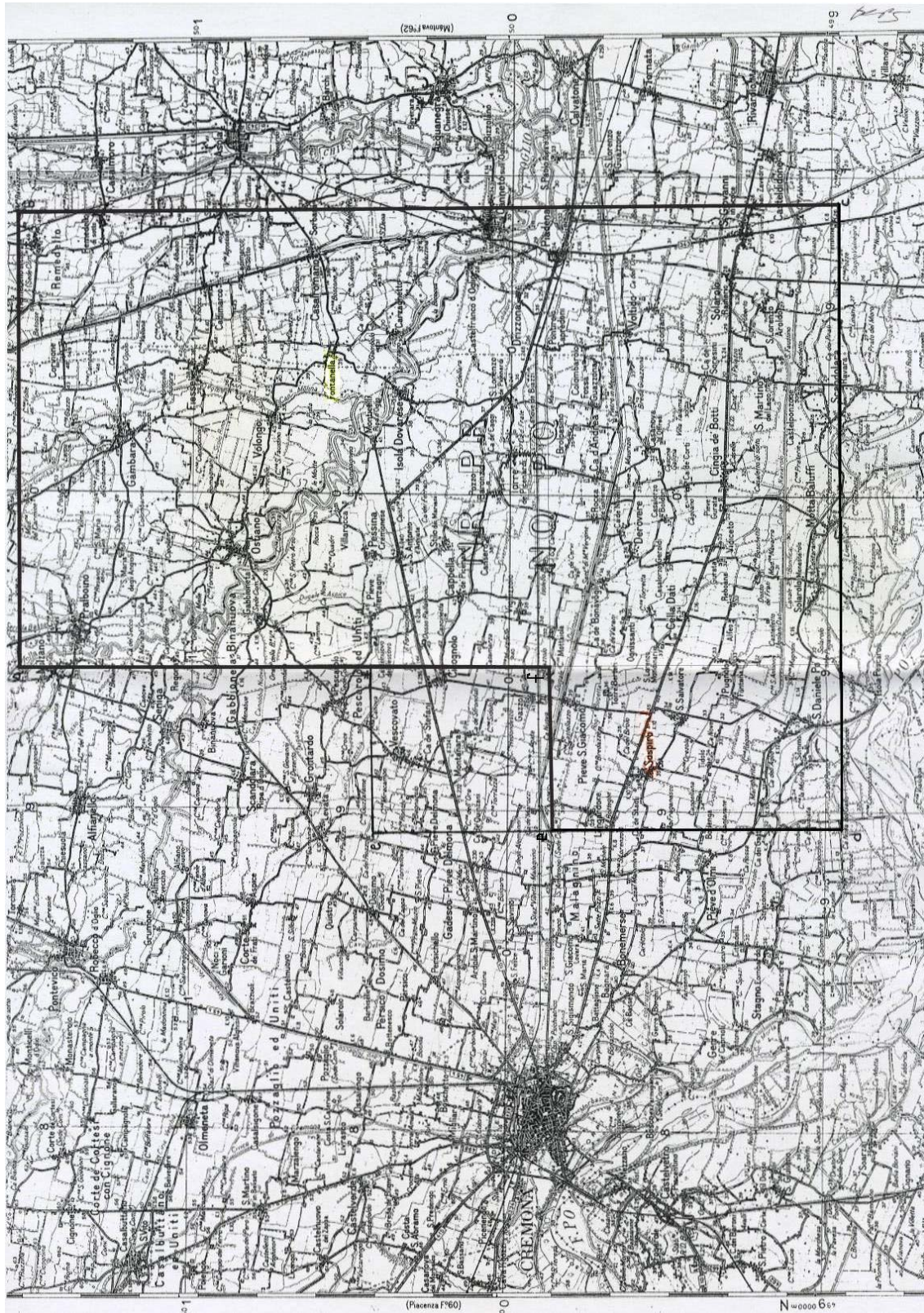
**ALLEGATI ALLE ISTANZE ED AI DECRETI PUBBLICATI
NEL PRESENTE BOLLETTINO**



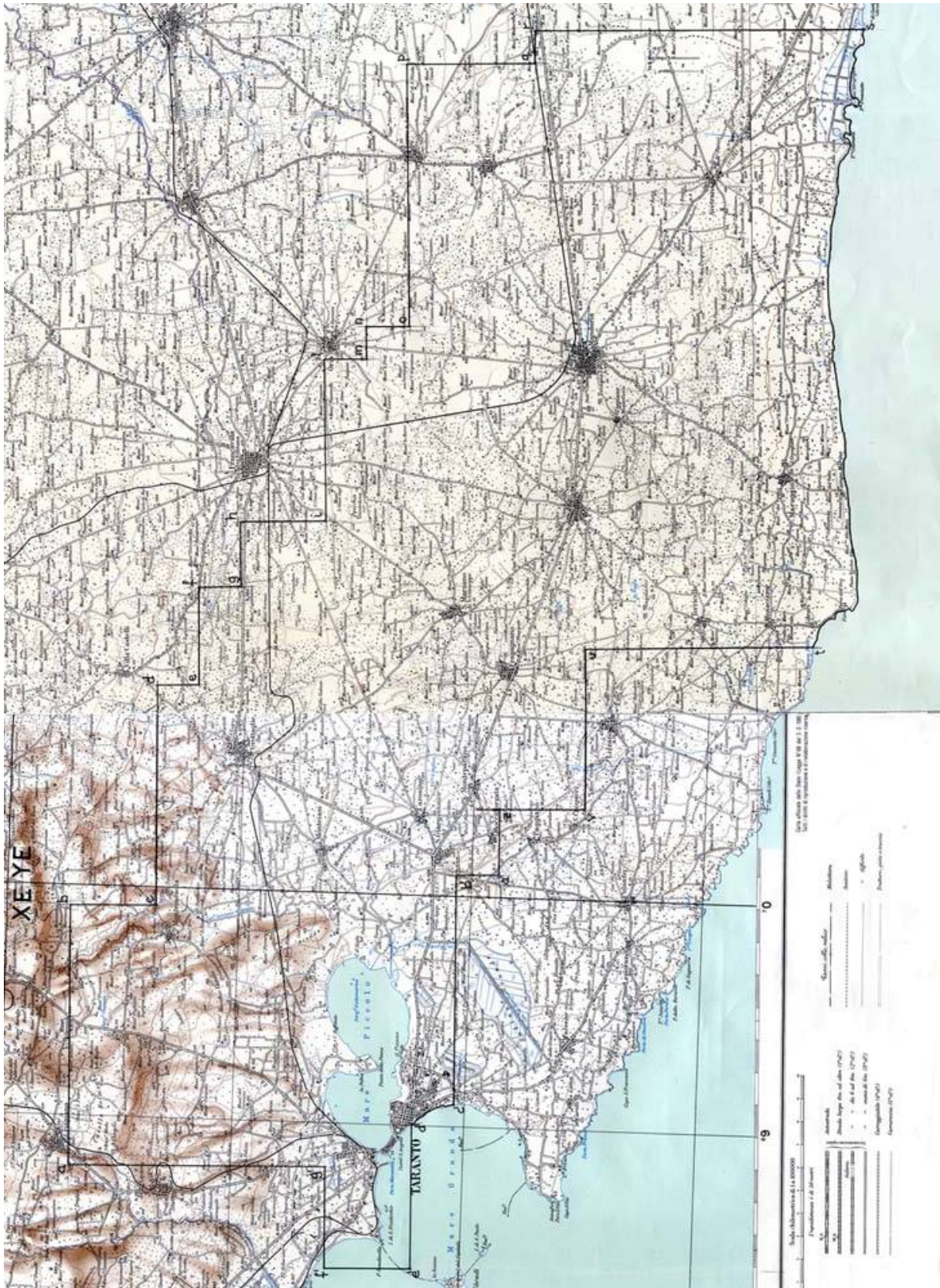
TAV. 1 – Istanza di permesso di ricerca BOGOLESE



TAV. 2 – Istanza di permesso di ricerca CAMPAGNOLA EMILIA



TAV. 3 – Istanza di permesso di ricerca PESSINA CREMONESE



TAV. 4 – Permesso di ricerca MANDURIA



TAV. 5 – Permesso di ricerca MASSAFRA

ELENCHI

ELENCO DELLE ISTANZE

L'elenco delle istanze è consultabile anche on-line sul sito web dell'UNMIG all'indirizzo:
<http://unmig.sviluppoeconomico.gov.it>

ISTANZE DI PERMESSO DI PROSPEZIONE IN MARE

Responsabile dell'aggiornamento: ombretta.coppi@sviluppoeconomico.gov.it

Aggiornamento: 30 giugno 2008

ISTANZA	ARRIVO	BUIG	RICHIEDENTI	AREA	Fogli IIM	UBICAZIONE
d 4 E.P.-SA	16/09/2005	XLIX-10	Saras	470,6		E - Golfo di Cagliari
d 5 E.P.-SA	01/05/2006	L-6	Saras	629,95		E - Golfo di Oristano

ISTANZE DI PERMESSO DI RICERCA IN TERRAFERMA

 Responsabile dell'aggiornamento: ombretta.coppi@sviluppoeconomico.gov.it
 Aggiornamento: 30 giugno 2008

ISTANZA	ARRIVO	BUJG	RICHIEDENTI	AREA	Fogli IGM	UBICAZIONE
PLATACI	26/03/1996	XL-4	Eni Ital Gas Storage	181,86	211 212 221 222	Catanzaro
MURO LUCANO	27/11/1996	XL-12	Italmim Petroli	117,23	186 187	Potenza Salerno
FRUSCI	15/07/1997	XLI-8	Eni	237,13	187 199	Potenza
MASSERIA LA ROCCA	22/12/1997	XLII-1	Eni Medoilgas Italia Total Italiana	13,06	199	Potenza
SPEZZANO ALBANESE	16/02/1998	XLII-3	Eni	743	221 222 229 230	Cosenza
OLIVETO LUCANO	08/10/1998	XLII-11	British Gas International BV Esso Italiana Total Italiana	188,23	200	Matera Potenza
FIUME BRADANO	24/09/1999	XLIII-10	Eni	319,8	201	Matera Taranto
S. GIOVANNI TEATINO	29/09/1999	XLIII-10	Eni	199,1	141 147	Chieti Pescaia
GROTTE DEL SALICE	01/02/2000	XLIV-3	Shell Italia EP	378,5	211	Matera Potenza
CAROVILLI	01/03/2002	XLVI-4	WPN Resources	673,2	153 161	Campobasso Isernia L'Aquila
NUSCO	18/07/2002	XLVI-8	Italmim Exploration	698,5	174 186	Avellino Benevento
TERRA DEL SOLE	01/10/2002	XLVI-11	Northsun Italia	214,85	109 110	Forlì Ravenna
MONTELURO	17/03/2003	XLVII-4	Petren	364,86	109	Pesaro Rimini
RECANATI	26/09/2003	XLVII-10	Costruzione Condotte	72,54	122	Ancona Macerata
IOLANDA DI SAVOIA	01/10/2003	XLVII-11	Geogas	119,5	76-77	Ferrara
NIBBIANO	01/11/2003	XLVII-12	Edison	747,28	59-60-71-72	Pavia Piacenza

ISTANZE DI PERMESSO DI RICERCA IN TERRAFERMA

 Responsabile dell'aggiornamento: ombretta.coppi@sviluppoeconomico.gov.it
 Aggiornamento: 30 giugno 2008

ISTANZA	ARRIVO	BUJG	RICHIEDENTI	AREA	Fogli IGM	UBICAZIONE
COLFELICE	26/11/2003	XLVII-12	Petrex Italia Vittorito Petroleum	623,33	159-160	Frosinone
CASE SPARSE	01/03/2004	XLVIII-4	British Gas International BV	24,2	44	Novara Pavia
BELFORTE	01/04/2004	XLVIII-5	Heritage Petroleum PLC	510,85	112-113	Pisa Siena
CINIGIANO	01/04/2004	XLVIII-5	Heritage Petroleum PLC	303,3	120-121- 128-129	Grosseto Siena
SIENA	01/04/2004	XLVIII-5	Heritage Petroleum PLC	477,96	113-120	Firenze Siena
MORGETTA	01/06/2004	XLVIII-7	Costruzione Condotte	6,1	148	Campobasso
CASCINA ALBERTO (ex GATTI	29/07/2004	XLVIII-8	Northern Petroleum	462,14	31-43-44	Biella Novara Varese Vercelli
FIUME BRUNA	01/08/2004	XLVIII-9	Gaia	246,87	119-120- 127-128	Grosseto
CASALE COCCHI	01/09/2004	XLVIII-10	Grove Energy	2,45	89	Ravenna
BOSCO	13/09/2004	XLVIII-10	Consorzio Intercomunale Metano	9,85	97	Bologna Modena
DARDAGNOLA	13/09/2004	XLVIII-10	Consorzio Intercomunale Metano	24,65	97	Bologna Modena
CORROPOLI	01/10/2004	XLVIII-11	Jkx Italia	168	133-134	Ascoli Piceno
LA SACCA	01/10/2004	XLVIII-11	Northern Petroleum Uk	52,35	89	Ravenna
SAMBUCHETO	01/10/2004	XLVIII-11	Petren	147,59	117-118- 124-125	Ancona Macerata
TORRENTE PARMA	01/10/2004	XLVIII-11	Edison	666,22	85	Parma Reggio Emilia
PUNTA MARINA	01/02/2005	XLIX-3	Northern Petroleum Uk	29,7	89	Ravenna
ALTEDO	01/05/2005	XLIX-6	Compagnia Generale Idrocarburi	190,87	75-76-87-88	Bologna Ferrara
PIZZO SCIABOLONE	30/05/2005	XLIX-6	Gas Plus Italiana	96,22	200-201	Matera

ISTANZE DI PERMESSO DI RICERCA IN TERRAFERMA

 Responsabile dell'aggiornamento: ombretta.coppj@sviluppoeconomico.gov.it
 Aggiornamento: 30 giugno 2008

ISTANZA	ARRIVO	BUIG	RICHIEDENTI	AREA	Fogli IGM	UBICAZIONE
S. MARGHERITA	28/06/2005	XLIX-7	Sviluppo Risorse Naturali	308,83	73	Parma
LA RISORTA	30/06/2005	XLIX-7	Northsun Italia	369,5	65-77	Ferrara Rovigo
LA PROSPERA	01/07/2005	XLIX-8	Northsun Italia	104,87	76	Ferrara
OPERA	01/07/2005	XLIX-8	Northsun Italia	329,28	45-59	Milano Pavia
ANZI	01/09/2005	XLIX-10	Eni	117,4	199	Potenza
LA CERASA	01/09/2005	XLIX-10	Shell Italia EP	75,86	199	Potenza
MONTE CAVALLO	01/09/2005	XLIX-10	Shell Italia EP	211,9	199-210	Potenza Salerno
PIGNOLA	01/09/2005	XLIX-10	Shell Italia EP	54,83	199	Potenza
SATRIANO DI LUCANIA	22/09/2005	XLIX-10	Eni	104,3	199	Potenza
TRIGOLO	01/10/2005	XLIX-11	Eni	161,8	46-60	Brescia Cremona
SANTA CROCE	01/11/2005	XLIX-12	Sviluppo Risorse Naturali	745,6	162	Benevento Campobasso
CIPRESSI	29/11/2005	XLIX-12	Eni	144,43	140-141	Pescara Teramo
PONTE DEI GRILLI	30/11/2005	XLIX-12	Aleanna Resources LLC	258,45	88-89-99-100	Bologna Forlì Ravenna
PANNOCCHIA	01/12/2005	L-1	Edison	250,7	73-85	Parma
PODERE GALLINA	01/12/2005	L-1	Po Valley Operations PTY	506,2	76-87-88	Bologna Ferrara
SASSUOLO	11/01/2006	L-2	Terracon	252,26	86-87	Modena Reggio Emilia
BADILE	31/01/2006	L-2	Energia Della Concordia	154,5	45-59	Milano Pavia
COLLE GINESTRE	31/01/2006	L-2	Compagnia Generale Idrocarburi	86,55	148-154	Campobasso Chieti
POSTA DEL GIUDICE	31/01/2006	L-2	Energia Della Concordia	113,6	163	Foggia
SERRA DEI GATTI	31/01/2006	L-2	Medoilgas Italia	121,8	163-174	Foggia

ISTANZE DI PERMESSO DI RICERCA IN TERRAFERMA

 Responsabile dell'aggiornamento: ombretta.coppi@sviluppoeconomico.gov.it
 Aggiornamento: 30 giugno 2008

ISTANZA	ARRIVO	BUIG	RICHIEDENTI	AREA	Fogli IGM	UBICAZIONE
OSSOLA	01/02/2006	L-3	Po Valley Operations PTY	297,6	32-33-45-46	Bergamo Lecce Milano
PONTE DEL DIAVOLO	01/03/2006	L-4	Aleanna Resources LLC	240,6	76	Ferrara
TORRENTE ACQUA FREDDA	01/03/2006	L-4	Aleanna Resources LLC	66,24	200	Matera
BELGIOIOSO	29/03/2006	L-4	Aleanna Resources LLC	322	59-60	Lodi Pavia Piacenza
BUGIA	29/03/2006	L-4	Aleanna Resources LLC	197,8	86	Modena Reggio Emilia
PALAZZO SAN GERVASIO	29/03/2006	L-4	Aleanna Resources LLC	561	187-188	Bari Potenza
ABBADIA CERRETO	31/03/2006	L-4	Eni	91,82	60	Cremona Lodi
VILLA MAZZAROSA	31/03/2006	L-4	Medoilgas Italia	13,4	134-141	Teramo
BIBBIANO	20/04/2006	L-5	Terracon	411,1	73-74-85-86	Modena Parma Reggio Emilia
ZAPPOLINO	21/04/2006	L-5	Edison	448,8	87-88	Bologna Modena
COLLE DEI NIDI	28/04/2006	L-5	Gas Plus Italiana Medoilgas Italia Petrorep Italiana	83,19	140	Ascoli Piceno Teramo
VILLA CARBONE	28/04/2006	L-5	Gas Plus Italiana Medoilgas Italia	68,12	140-133	Teramo
MONTE GALLO	06/06/2006	L-7	Gas Plus Italiana	122,1	118	Ancona Macerata
SAN ROCCO	15/06/2006	L-7	Compagnia Generale Idrocarburi	67,75	148	Chieti
S. VENERE	22/06/2006	L-7	Eni Gas Plus Italiana	73,12	141	Pescara
FANTOZZA	28/07/2006	L-8	Aleanna Resources LLC	104,7	74	Modena Reggio Emilia

ISTANZE DI PERMESSO DI RICERCA IN TERRAFERMA

 Responsabile dell'aggiornamento: ombretta.coppj@sviluppoeconomico.gov.it
 Aggiornamento: 30 giugno 2008

ISTANZA	ARRIVO	BUIG	RICHIEDENTI	AREA	Fogli IGM	UBICAZIONE
MOLINO	09/08/2006	L-9	Aleanna Resources LLC	24,35	60-72	Piacenza
LE SALINE	31/08/2006	L-9	Aleanna Resources LLC	616,8	64-76	Padova Rovigo
TRE PONTI	31/08/2006	L-9	Aleanna Resources LLC	742,8	64-65-76-77	Ferrara Padova Rovigo Venezia
FAENZA	21/11/2006	L-12	Gas Plus Italiana	246	99	Forlì Ravenna
FONTANA AUTUNO	29/11/2006	L-12	Celtique Energie Petr.	80,82	200	Matera Potenza
MONTE NEGRO	29/11/2006	L-12	Celtique Energie Petr.	287,7	200-211	Matera
TORRENTE ALVO	29/11/2006	L-12	Celtique Energie Petr.	84,34	188	Potenza
VILLA GIGLI	29/12/2006	LI-1	Compagnia Generale Idrocarburi Consul Service	100,9	118	Ancona Macerata
CARITA'	30/01/2007	LI-2	Celtique Energie Petr.	529,75	38-51	Treviso
FORTE DELLA VIGNA	28/03/2007	LI-4	Total Italiana	56,1	212-222	Cosenza
IL CONVENTO	28/03/2007	LI-4	Compagnia Generale Idrocarburi Consul Service	412,8	155	Campobasso Foggia
TEMPA LA PETROSA	28/03/2007	LI-4	Total Italiana	412,1	200-211	Cosenza Matera Potenza
TOLVE	28/03/2007	LI-4	Independent Energy Solutions	84,34	118	Potenza
CASONI	30/03/2007	LI-4	Independent Energy Solutions	187,5	128	Grosseto
CASTELVERDE	11/04/2007	LI-5	Compagnia Generale Idrocarburi	542,3	60-61	Brescia Cremona Lodi Piacenza
PORTOMAGGIORE	20/04/2007	LI-5	Grove Energy	378,5	76-77-88-89	Bologna Ferrara Ravenna
MASSERIA MONTAROZZO	27/04/2007	LI-5	Vega Oil	154,6	164-175	Foggia

ISTANZE DI PERMESSO DI RICERCA IN TERRAFERMA

 Responsabile dell'aggiornamento: ombretta.coppi@sviluppoeconomico.gov.it
 Aggiornamento: 30 giugno 2008

ISTANZA	ARRIVO	BUIG	RICHIEDENTI	AREA	Fogli IGM	UBICAZIONE
2	25/05/2007	LI-6	Pen Gas	539,4	46-47	Bergamo Brescia Cremona
AGNONE	25/07/2007	LI-8	Medoigas Italia	747,4	153-154	Campobasso Chieti Isernia
SAN BUONO	25/07/2007	LI-8	Medoigas Italia	736,3	147-148- 153-154	Campobasso Chieti
3	24/09/2007	LI-10	Pen Gas	182,8	45-46	Bergamo Cremona Lodi Milano
2	28/09/2007	LI-10	Terracon	539,4	46-47	Bergamo Brescia Cremona
4	31/10/2007	LI-11	Compagnia Generale Idrocarburi Grove Energy	439,6	124-125- 132-133	Ascoli Piceno Macerata
CADELBOSCO DI SOPRA	27/12/2007	LII-1	Po Valley Operations PTY	512,8	73-74-85-86	Parma Reggio Emilia
5	31/12/2007	LII-1	Eni	140,7	187-199	Potenza
6	02/01/2008	LII-2	Eni	142,9	187	Potenza
3	25/01/2008	LII-2	Mac Oil	182,8	45-46	Bergamo Cremona Lodi Milano
3	31/01/2008	LII-2	Northern Petroleum	182,8	45-46	Bergamo Cremona Lodi Milano
8	20/02/2008	LII-3	Po Valley Operations PTY	34,09	74	Modena Reggio Emilia
7	21/02/2008	LII-3	San Leon Energy	301,9	73-74 73-74	Parma Reggio Emilia

ISTANZE DI PERMESSO DI RICERCA IN TERRAFERMA

 Responsabile dell'aggiornamento: ombretta.coppi@sviluppoeconomico.gov.it
 Aggiornamento: 30 giugno 2008

ISTANZA	ARRIVO	BUJG	RICHIEDENTI	AREA	Fogli IGM	UBICAZIONE
9 SOSPIRO	21/02/2008	LII-3	San Leon Energy	421,2	61	Brescia Cremona Mantova
4 MONTOTTONE	22/02/2008	LII-3	Mac Oil	439,6	124-125- 132-133	Ascoli Piceno Macerata
ZENA	17/03/2008	LII-4	Pen Gas	535,2	60-61-72-73	Parma Piacenza
MONTE CARBONE	08/04/2008	LII-5	Eni	497,5	189 201	Bari Matera Taranto
5 MASSERIA LAURINO	29/04/2008	LII-5	Mac Oil	140,7	187-199	Potenza
6 SAN CATALDO	30/05/2008	LII-6	Mac Oil	142,9	187	Potenza
7 BOGOLESE	26/06/2008	LII-7	Mac Oil	301,9	73-74	Parma Reggio Emilia
8 CAMPAGNOLA EMILIA	26/06/2008	LII-7	Mac Oil	34,09	74	Modena Reggio Emilia
9 PESSINA CREMONESE	26/06/2008	LII-7	Mac Oil	421,2	61	Brescia Cremona Mantova

ISTANZE DI PERMESSO DI RICERCA IN MARE

 Responsabile dell'aggiornamento: ombretta.coppi@sviluppoeconomico.gov.it
 Aggiornamento: 30 giugno 2008

ISTANZA	ARRIVO	BUIG	RICHIEDENTI	AREA	Fogli IIM	UBICAZIONE
d 147 D.R.-AG	01/07/1996	XL-8	Eni	993,96	920	D - Mare Ionio
d 341 C.R.-PU	01/11/1998	XLII-12	Puma Petroleum	658,75	960	C - Mare Mediterran
d 90 E.R.-PU	01/01/1999	XLIII-2	Puma Petroleum	683,13	911	E - Mare Tirreno
d 91 E.R.-PU	01/04/1999	XLIII-5	Puma Petroleum	643,12	913	E - Mare Tirreno
d 342 C.R.-PU	01/07/2001	XLV-8	Puma Petroleum	716,7	960	C - Mare Mediterran
d 345 C.R.-MF	01/04/2003	XLVII-5	Mayfair Petroleum	267,81		C - Canale di Sicilia
d 346 C.R.-EA	30/07/2003	XLVII-8	British Gas International BV Edison Eni	267,81		C - Canale di Sicilia
d 347 C.R.-NP	30/11/2003	XLVII-12	Northern Petroleum	391,49		C - Canale di Sicilia
d 21 G.R.-NP	29/02/2004	XLVIII-3	Northern Petroleum	712,5	948	G - Canale di Sicilia
d 59 F.R.-NP	01/04/2005	XLIX-5	Northern Petroleum	730,75	919	F - Mare Ionio
d 349 C.R.-MD	01/12/2005	L-1	Medoil PLC	366,25	917	C - Canale di Sicilia
d 350 C.R.-MD	01/12/2005	L-1	Medoil PLC	589,69	917	C - Canale di Sicilia
d 60 F.R.-NP	01/03/2006	L-4	Northern Petroleum	741,8	921	F - Mare Adriatico
d 148 D.R.-CS	01/06/2006	L-7	Consul Service	162,28	919	D - Mare Ionio
d 61 F.R.-NP	01/06/2006	L-7	Northern Petroleum	733,5	921	F - Mare Adriatico
d 149 D.R.-NP	01/09/2006	L-10	Northern Petroleum	735,7	921	D - Mare Ionio F - Mare Adriatico
d 492 B.R.-EL	01/10/2006	L-11	Petroceltic Elsa	172,4	922	B - Mare Adriatico
d 493 B.R.-EL	01/10/2006	L-11	Petroceltic Elsa	327,1	922	B - Mare Adriatico
d 494 B.R.-EL	01/10/2006	L-11	Petroceltic Elsa	277,3	922	B - Mare Adriatico
d 495 B.R.-EL	01/10/2006	L-11	Petroceltic Elsa	165	922	B - Mare Adriatico
d 496 B.R.-EL	01/10/2006	L-11	Petroceltic Elsa	263,49	922	B - Mare Adriatico
d 497 B.R.-EL	01/10/2006	L-11	Petroceltic Elsa	407,4	922	B - Mare Adriatico
d 498 B.R.-EL	01/10/2006	L-11	Petroceltic Elsa	526,8	922	B - Mare Adriatico
d 499 B.R.-EL	01/10/2006	L-11	Petroceltic Elsa	269,68	922	B - Mare Adriatico
d 500 B.R.-EL	01/10/2006	L-11	Petroceltic Elsa	121,4	922	B - Mare Adriatico
d 168 A.R.-PV	06/08/2007	LI-9	Po Valley Operations PTY	526	924	A - Mare Adriatico
d 504 B.R.-GE	14/11/2007	LI-12	Grove Energy	631	923	B - Mare Adriatico

ISTANZE DI PERMESSO DI RICERCA IN MARE

Responsabile dell'aggiornamento: ombretta.coppi@sviluppoeconomico.gov.it
 Aggiornamento: 30 giugno 2008

ISTANZA	ARRIVO	BUIG	RICHIEDENTI	AREA	Fogli IIM	UBICAZIONE
d 94 E.R.-SA	24/01/2008	LII-2	Saras	656 949		E - Golfo di Cagliari
d 95 E.R.-SA	24/01/2008	LII-2	Saras	629,95		E - Golfo di Oristano
d 351 C.R.-NP	31/01/2008	LII-2	Northern Petroleum	101,87 917		C - Canale di Sicilia
d 352 C.R.-SL	21/02/2008	LII-3	San Leon Energy	358,5 948		C - Canale di Sicilia
d 353 C.R.-SL	21/02/2008	LII-3	San Leon Energy	226,2 948		C - Canale di Sicilia
d 354 C.R.-SL	21/02/2008	LII-3	San Leon Energy	482,5 18		C - Canale di Sicilia
d 505 B.R.-EL	29/02/2008	LII-3	Petroceltic Elsa	729,7 922		B - Mare Adriatico
d 506 B.R.-EL	31/03/2008	LII-4	Petroceltic Elsa	631 923		B - Mare Adriatico

ISTANZE DI CONCESSIONE DI COLTIVAZIONE IN TERRAFERMA

Responsabile dell'aggiornamento: ombretta.coppi@sviluppoeconomico.gov.it
 Aggiornamento: 30 giugno 2008

ISTANZA	ARRIVO	BUIG	RICHIEDENTI	AREA	Fogli IGM	UBICAZIONE	COMUNI	PERMESSO
AGOSTA	01/09/2003	XLVII-10	Eni	26,93	77 89	Ferrara	Comacchio, Ostellato	VALLI DI COMACCHIO
ABBADESSE	01/04/2005	XLIX-5	Grove Energy	14,75	77- 89	Ravenna	Bagnacavallo	VALLI DI COMACCHIO
CAPPARUCCIA	01/05/2005	XLIX-6	Eni	59,55		Ascoli Piceno	Rapagnano, Fermo, Grottazzolina, Monte Giberto, Ponzano di Fermo, Monterubbiano, Petritoli	PONZANO DI FERMO - conc. MONTE URANO
SILLARO	01/05/2006	L-6	Northsun Italia	7,37		Bologna	Medicina	
AGLAVIZZA	01/06/2006	L-7	Medoilgas Civita	7,32		Chieti	Cupello, Monteodorisio	
MEZZOCOLLE	01/07/2006	L-8	Eni	144,9		Bologna Ferrara	Casalfiumanese, Castel San Pietro Terme, Imola, Dozza, Riolo Terme, Borgo Tossignano, Fontanelice	
S. ALBERTO	01/07/2006	L-8	Edison	19,51		Bologna	S. Pietro in Casale, Galliera, Malalbergo	
CASCINA CASTELLO	01/09/2006	L-10	Northsun Italia	14,49		Cremona Lodi Milano	Rivolta d'Adda, Agnadello, Truccazzano, Comazzo, Pandino	
COLLE S. GIOVANNI	16/01/2008	LII-2	Eni Gas Plus Italiana	22,8	141	Pescara Teramo		

ISTANZE DI CONCESSIONE DI COLTIVAZIONE IN MARE

 Responsabile dell'aggiornamento: ombretta.coppj@sviluppoeconomico.gov.it
 Aggiornamento: 30 giugno 2008

ISTANZA	ARRIVO	BUIG	RICHIEDENTI	AREA	Fogli IIM	UBICAZIONE	PERMESSO
d 26 B.C.-AG	15/02/1988	XXXII-3	Agip	58,48	922	B - Mare Adriatico	B.R137-AG
d 23 A.C.-AG	13/02/1995	XXXIX-3	Agip	58,32	924	A - Mare Adriatico	A.R80-AG
d 1 G.C.-AG	30/12/1996	XLI-1	Agip Edison	171,7	947	G - Canale di Sicilia	G.R8-AS
d 35 A.C.-AG	03/03/1997	XLI-4	Agip Stargas Italia Total Italiana	144,17	924	A - Mare Adriatico	A.R73-AX
d 37 A.C.-AG	01/02/2001	XLV-3	Eni	73,56	924	A - Mare Adriatico	A.R88.FR
d 38 A.C.-AG	01/02/2006	L-3	Eni	54,26		A - Mare Adriatico	
d 39 A.C.-EA	01/08/2006	L-9	Eni	103,6		A - Mare Adriatico	
d 29 B.C.-AG	01/09/2006	L-10	Eni	27,31		B - Mare Adriatico	
d 6 F.C.-AG	01/12/2006	LI-1	Eni	76,69		F - Mare Ionio	

ISTANZE DI CONCESSIONE DI STOCCAGGIO IN TERRAFERMA

 Responsabile dell'aggiornamento: ombretta.coppj@sviluppoeconomico.gov.it
 Aggiornamento: 30 giugno 2008

ISTANZA	ARRIVO	BUIG	RICHIEDENTI	AREA	Fogli IGM	UBICAZIONE	COMUNI	PERMESSO
RIVARA	01/07/2002	XLVI-8	Independent Gas Management	117,14		Bologna Modena	San Felice sul Panaro, Finale Emilia, Mirandola, Camposanto, Medolla, Crevalcore.	
CORNEGLIANO	01/08/2002	XLVI-9	Ital Gas Storage	24,23		Lodi	Pieve Fissiraga, Cornegliano Laudense, Lodi Vecchio, Borgo San Giovanni, Massalengo, Lodi	
CUGNO LE MACINE	01/08/2002	XLVI-9	Geogastock	48,16		Matera	Ferrandina, Salandra, Grottole.	
SAN POTTITO E COTIGNOLA	01/08/2002	XLVI-9	Blugas Infrastrutture Edison Stoccaggio	55,27	88-89	Ravenna	Lugo, Bagnacavallo, Cotignola, Faenza.	
SERRA PIZZUTA	01/08/2002	XLVI-9	Geogastock	10,15		Matera	Pisticci.	
SINARCA	15/06/2006	L-7	Edison Gas Plus Italiana	20,43	154	Campobasso	Montenero di Bisaccia, Montecilfone, Palata	
1 BAGNOLO MELLA b	14/09/2007	LI-10	Gaz de France International	19,28	47	Brescia	Bagnolo Mella, Capriano del Colle, Dello, Offlaga	
SAN BENEDETTO a	14/09/2007	LI-10	Acea Gas Plus Storage Gaz de France International	15,07	133	Ascoli Piceno	San Benedetto del Tronto, Monteprandone	
1 BAGNOLO MELLA a	17/09/2007	LI-10	Edison Stoccaggio	24,07	47	Brescia	Bagnolo Mella, Capriano del Colle, Dello, Offlaga	
1 BAGNOLO MELLA c	17/09/2007	LI-10	2B Energia Enova Geogastock	19,28	47	Brescia	Bagnolo Mella, Capriano del Colle, Dello, Offlaga	
1 BAGNOLO MELLA d	17/09/2007	LI-10	Hera Verbundentz Gaz AG	19,28	47	Brescia	Bagnolo Mella, Capriano del Colle, Dello, Offlaga	
1 BAGNOLO MELLA e	17/09/2007	LI-10	Northsun Italia	24,07	47	Brescia	Bagnolo Mella, Capriano del Colle, Dello, Offlaga	

ISTANZE DI CONCESSIONE DI STOCCAGGIO IN TERRAFERMA

Responsabile dell'aggiornamento: ombretta.coppi@sviluppoeconomico.gov.it
 Aggiornamento: 30 giugno 2008

ISTANZA	ARRIVO	BUIG	RICHIEDENTI	AREA	Fogli IGM	UBICAZIONE	COMUNI	PERMESSO
1 BAGNOLO MELLA f	17/09/2007	LI-10	Sorgenia	19,28 47		Brescia	Bagnolo Mella, Capriano del Colle, Dello, Offlaga	
ROMANENGO a	17/09/2007	LI-10	Enel Trade	24,09 46		Cremona	Offanengo, Romanengo, Casaletto di Sopra, Ticengo, Soncino, Salvirola, Izano	
VOLTIDO	17/09/2007	LI-10	Blugas Infrastrutture	58,19 61		Cremona	Cappella de' Picenardi, Torre dei Picenardi, Drizzona, Canneto sull'Oglio, Piadena, San Giovanni in Croce, Solarolo Rainerio, Voltido, Ca' d'Andrea, Derovere, Cingia de' Botti	
POGGIOFIORITO	26/10/2007	LI-11	Gas Plus Italiana	10,18 147		Chieti	Casacanditella, Fara Filiorum Petri, Filetto, San Martino sulla Marrucina, Vacri	

ISTANZE DI PERMESSO DI RICERCA DI RISORSE GEOTERMICHE IN MARE

Responsabile dell'aggiornamento: ombretta.coppi@sviluppoeconomico.gov.it

Aggiornamento: 30 giugno 2008

ISTANZA	ARRIVO	BUIG	RICHIEDENTI	AREA	Fogli IIM	UBICAZIONE
TIRRENO MERIDIONALE 1	30/05/2006	L-6	Eurobuilding	678,3	915	

ELENCO DEI TITOLI VIGENTI

L'elenco dei titoli vigenti è consultabile anche on-line sul sito web dell'UNMIG all'indirizzo:
<http://unmig.sviluppoeconomico.gov.it>

INDICE DEI TITOLI MINERARI

Aggiornamento: 30/giugno/2008

PERMESSI DI RICERCA DI IDROCARBURI

DENOMINAZIONE	CODICE
A	
A.R 81.FR	570
ALIANO	492
AGUGLIANO	535
A.R 80.AG	566
A.R 87.AG	625
A.R 91.EA	638
A.R 92.EA	639
A.R 93.EA	640
A.R 78.RC	549
B	
B.R263.ET	659
BASTIGLIA	503
BUCCHIANICO	422
B.R269.GC	673
BORSANO	530
BARDONE	546
B.R268.RG	671
B.R266.AG	663
C	
CASALNOCETO	382
CORANA	548
CIVITAOQUANA	547
CERASA	536
COLLE GRANATA	528
CODOGNO	517
CASCINA S. PIETRO	514
CROCETTA	507
CENTO	505
CIVITA	496
CARISIO	543
C.R148.VG	676
CORTE DEI SIGNORI	683
C.R147.NP	669
C.R146.NP	668
E	
E.R51.NP	670
F	
F.R38.AG	665
FIUME ARRONE	523
FINALE EMILIA	518
FIUME TARO	533
F.R39.NP	680
FROSINONE	445
FIUME ANIENE	481
F.R40.NP	681
FOSSO VALDIENNA	437
G	
G.R20.NP	677
G.R17.NP	672
G.R22.NP	679
GUARDIA VOMANO	537
G.R21.NP	678
G.R 13.AG	657
G.R 14.AG	656
G.R19.NP	675
G.R18.NP	674
G.R15.PU	667
L	
LAGO DEL SALTO	482
LONGASTRINO	540
M	
MUTIGNANO	501
MONTE ARAZZECCA	508
MONTE LA ROSSA	365
MONTALBANO	539
MASSAFRA	685
MASSERIA GAUDELLA	542

MASSA LOMBARDA	534
MONTEMARCIANO	541
MANDURIA	684
MONTE PALLANO	531
N	
NOVARA	459
NIBBIA	538
O	
ORTONA	524
P	
POSTA NUOVA	545
S	
SAN VINCENZO	510
SULMONA	682
SAVIO	532
SAN MARCO	525
SORA	484
SETTECERRI	454
SERRA S. BERNARDO	410
T	
TEANA	485
TEMPA MOLIANO	438
TORRENTE LA VELLA	544
TORRENTE NURE	512
V	
VIGEVANO	460
VERCELLI	526
Z	
ZURLENGO	473

CONCESSIONI DI COLTIVAZIONE DI IDROCARBURI

DENOMINAZIONE	CODICE
A	
A.C12.AG	984
A.C28.EA	1015
A.C11.AG	981
A.C10.AG	980
A.C20.AG	1005
A.C14.AS	989
A.C30.EA	1017
A.C31.EA	1018
A.C32.AG	1019
A.C33.AG	1021
A.C34.AG	1022
A.C 9.AG	978
A.C 1.AG	956
A.C29.EA	1016
A.C27.EA	1014
A.C15.AX	990
A.C26.EA	1013
A.C25.EA	1012
A.C16.AG	995
A.C24.EA	1011
A.C23.EA	1010
A.C22.EA	1009
A.C17.AG	1000
A.C18.AG	1001
A.C21.AG	1006
A.C19.PI	1004
A.C13.AS	985
A.C 4.AS	960
A.C 8.ME	970
A.C 2.AS	958
A.C 3.AS	959
A.C 7.AS	965
ALFONSINE	922
A.C 5.AV	964
A.C 6.AS	967
B	

B.C 5.AS	966
B.C13.AS	986
B.C14.AS	987
B.C12.AS	988
BARIGAZZO	704
B.C11.AS	979
B.C15.AV	993
B.C17.TO	996
B.C18.RI	997
B.C 2.LF	957
B.C21.AG	1007
B.C20.AS	1002
B.C 1.LF	954
B.C 4.AS	962
B.C10.AS	977
B.C 3.AS	961
B.C 8.LF	971
BOMBIANA	884
BAGNOLO MELLA	905
B.C22.AG	1020
B.C 9.AS	973
B.C 7.LF	968
C	
CASTEL DI LAMA	820
CALCIANO	816
CAPO COLONNE	809
CIGNONE	891
CAVIAGA	890
CORTEMAGGIORE	892
CUGNO LE MACINE	801
CASA BALLEANI	731
C.C 3.AG	975
COLLE DI LAURO	790
CANDELA	789
C.C 1.AG	955
CERVIA MARE	952
CASTEGGIO	889
CA' BELLAVISTA	712
COLABELLA	830
CANONICA	910
C.C 6.EO	991
C.C 2.AS	974
CASA MAGGI	871
D	
D.C 4.AG	983
DOSSO DEGLI ANGELI	902
D.C 1.AG	963
D.C 2.AG	972
D.C 3.AG	976
F	
FIUME TRESTE	810
F.C 1.AG	998
FIUME TENNA	800
FONTE S. DAMIANO	848
F.C 2.AG	1003
FORNOVO DI TARO	881
FILETTO	788
FASCIA CERVIA MARE	953
G	
GAGGIOLA	713
GAGGIANO	904
GRECCHIA	703
GORGOGNONE	928
GARAGUSO	783
I	
IL SALICE	846
L	
LUCERA	885
M	
MASSERIA GROTTAVECCHIA	849
MIGLIANICO	930
MIRANDOLA	915
MASSERIA MONACO	836
MANARA	886
MONTEARDONE	878
MASSIGNANO	877

MONTEGRANARO	875
MASSERIA VIORANO	874
MONTE VERDESE	870
MASSERIA PETRILLI	868
MONTE URANO	867
MONTE CANTIERE	845
MACCHIA DI PIERNO	852
MANCHE DI CIMALIA	779
MONTIGNANO	839
MONTE VRECCIARO	838
MACERATA	829
MAFALDA	828
MELANICO	821
MOLINAZZO	718
MASSERIA VERTICCHIO	819
MASSERIA SPAVENTO	818
MONTE MORRONE	808
MASSERIA ACQUASALSA	798
MONTE CASTELLANO	795
MISANO ADRIATICO	858
N	
NOVA SIRI SCALO	751
O	
ORSINO	834
OVANENGO	908
P	
PIGAZZANO	837
PORTO CIVITANOVA	853
PECORARO	843
POMPOSA	888
PONTETIDONE	894
POLICORO	859
PESSANO	911
PORTO CORSINI TERRA	916
PIETRAMALA	926
PORTO CORSINI MARE	1008
POZZA	711
POGGIO CASTIONE	749
Q	
QUARTO	931
R	
RECOLETA	927
RIVALTA	919
RAPAGNANO	730
RAVENNA TERRA	917
RECOVATO	918
S	
SAN GERVASIO	906
SANTERNO	924
SETTALA	913
SAN POTITO	920
S. ANDREA	869
SCANZANO	865
S. MAURO	864
SAN MARCO	862
SORESINA	897
SETTEFINESTRE	841
STRANGOLAGALLI	785
S. BENEDETTO DEL TRONTO	826
SEDIA D'ORLANDO	762
SALSOMAGGIORE I	726
SERRA PIZZUTA	802
SALSOMAGGIORE II	725
S. MARIA IMBARO	817
S. MARIA NUOVA	842
SALGASTRI	707
SAN BASILE	854
SPILAMBERTO	914
S. TEODORO	857
T	
TORRENTE CELONE	861
TRESIGALLO	921
TORRENTE MENCOCCHIA	796
TRIGNANO	709
TORRENTE VULGANO	805
TORRENTE CIGNO	856
TOMBOLO	850
TEMPA ROSSA	823

TERTIVERI	804
V	
VESCOVATO	899
VALLE DEL ROVELLO	876
VAL D'AGRI	932
VILLAFORTUNA-TRECATE	900
VETTA	706

CONCESSIONI DI STOCCAGGIO DI IDROCARBURI

DENOMINAZIONE	CODICE
A	
ALFONSINE STOCCAGGIO	2922
B	
BRUGHERIO STOCCAGGIO	2903
BORDOLANO STOCCAGGIO	2923
C	
CORTEMAGGIORE STOCCAGGIO	2892
CELLINO STOCCAGGIO	2794
COLLALTO STOCCAGGIO	2814
F	
FIUME TRESTE STOCCAGGIO	2810
M	
MINERBIO STOCCAGGIO	2907
R	
RIPALTA STOCCAGGIO	2896
S	
SERGNANO STOCCAGGIO	2912
SABBIONCELLO STOCCAGGIO	2921
SETTALA STOCCAGGIO	2813

PERMESSI DI RICERCA DI RISORSE GEOTERMICHE

DENOMINAZIONE	CODICE
C	
CAPALLE	33
L	
LA FABBRICA	30
M	
MONTECASTELLI	32
MEZZANA	34
MACCHIA AL TORO	31

CONCESSIONI DI COLTIVAZIONE DI RISORSE GEOTERMICHE

DENOMINAZIONE	CODICE
B	
BAGNORE	5
BORGO PANTANO	24
C	
CESANO	27
CANNETO	21
CHIUSDINO	28
F	
FERRARA	15
L	
LUSTIGNANO	23
LARDERELLO	22

M	
MARTA	25
P	
PIANCASTAGNAIO	11
R	
RIO SECCO	12
T	
TORRE ALFINA	20
TRAVALE	26
V	
VALENTANO	19
VICENZA	17

ELENCO DEI PERMESSI DI RICERCA ACCORDATI NELLA TERRAFERMA - Aggiornamento 30/giugno/2008

PERMESSI DI RICERCA ACCORDATI NELLA TERRAFERMA

Leggi 11 gennaio 1957, n. 6, 21 luglio 1967, n. 613 e successive modificazioni, 9 gennaio 1991, n. 9 e Decreto Legislativo 25 novembre 1996, n. 625

Nella terraferma sono vigenti n. 55 PERMESSI DI RICERCA per complessivi 19499,29 Km²

Regione	Numero permessi	Superficie (Km ²)
ABRUZZO	10	3.239,02
BASILICATA	9	1.209,54
CAMPANIA	0	73,97
EMILIA ROMAGNA	13	4.343,14
LAZIO	5	3.151,35
LOMBARDIA	6	2.132,84
MARCHE	3	786,83
MOLISE	1	163,72
PIEMONTE	5	2.328,43
PUGLIA	3	2.070,15
VENETO	0	0,30

Nota:

Nel caso di titoli afferenti a due o più regioni limitime, a ciascuna di tali regioni viene attribuita la parte di area del titolo minerario ad essa afferente e l'unità mineraria viene attribuita alla regione cui compete la parte maggiore dell'area del titolo medesimo

ELENCO DEI PERMESSI DI RICERCA ACCORDATI NELLA TERRAFERMA - Aggiornamento 30/giugno/2008

CODICE E DENOMINAZIONE DEL PERMESSO	TITOLARI DEL PERMESSO e relative quote di partecipazione (%)		PROVEDIMENTI CONCERNENTI IL PERMESSO		PERIODO DI VIGENZA	AREA (Kmq)	UBICAZIONE DEL PERMESSO
	Data	Natura del provvedimento	Decorrenza	BUIG			
365 MONTE LA ROSSA Nota: Sospeso.	EDISON (50) (r.u.)	28/1/1992	Conferimento	28/1/1992	2 ^a proroga	208,97	BASILICATA (135) Potenza CAMPANIA (73,97) Salerno
	ENI (40)	4/8/1993	Cambio intestazione quota	23/4/1992			
	SHELL ITALIA E & P (10)	2/9/1993	Trasferimento quota e nomina r.u.	1/8/1992			
		2/9/1993	Cambio intestazione quota	4/11/1992			
		27/12/1994	Trasferimento quota	16/11/1994			
		2/4/1996	Trasferimento quota	8/1/1996			
		2/4/1996	1 ^a proroga e riduzione	28/1/1996			
		13/2/1998	Cambio intestazione quota	1/1/1998			
		23/11/1998	Cambio intestazione quota	29/6/1998			
		8/3/1999	2 ^a proroga e riduzione	28/1/1999			
		15/9/1999	Cambio intestazione quota	1/7/1999			
		24/6/2002	Prolungamento vigenza	24/6/2002			
		20/3/2003	Sospensione decorso temporale	18/11/2002			
		5/6/2003	Cambio intestazione quota	1/5/2003			
		12/2/2004	Intestazione quota	1/12/2003			
	28/9/2004	Sospensione decorso temporale	18/11/2002				
382 CASALNOCETO Nota: Presentata istanza di proroga e riduzione pubblicata nel B.U.I.G. Anno XLIV - N. 8. Sospeso	PETROCELTIC ELSA (75) (r.u.)	11/7/1994	Conferimento	11/7/1994	1° periodo	500	LOMBARDIA (261) Pavia PIEMONTE (239) Alessandria
	GAS PLUS ITALIANA (25)	18/5/1995	Trasferimento quota e nomina r.u.	22/2/1995			
		9/5/1996	Cambio intestazione quota	1/1/1996			
		9/5/1996	Cambio intestazione quota	1/3/1996			
		3/10/1996	Trasferimento quota	26/7/1996			
		31/10/1996	Trasferimento quota	3/10/1996			
		22/10/1997	Cambio intestazione quota	17/2/1997			
		15/9/1999	Assunzione quota	30/6/1999			
		20/3/2000	Cambio intestazione quota	1/1/2000			
		30/3/2000	Cambio intestazione quota	6/7/1999			
		24/4/2001	Cambio intestazione quota	1/10/2000			
		18/9/2001	Trasferimento quota	29/6/2001			
		12/10/2001	Trasferimento quota	26/6/2000			
		12/10/2001	Trasferimento quota	29/6/2001			
		25/3/2002	Trasferimento quota	3/8/2001			
	25/3/2002	Trasferimento quota	27/9/2001				
	14/6/2002	Trasferimento quota	2/1/2002				
	12/2/2004	Sospensione decorrenza vigenza	11/7/2000				
	20/7/2004	Cambio intestazione quota	1/1/2004				
	30/6/2005	Cambio intestazione quota	18/5/2004				
	28/2/2008	Cambio intestazione quota	1/12/2004				
		Trasferimento quota e nomina r.u.	28/12/2007				

ELENCO DEI PERMESSI DI RICERCA ACCORDATI NELLA TERRAFERMA - Aggiornamento 30/ giugno /2008

CODICE E DENOMINAZIONE DEL PERMESSO	TITOLARI DEL PERMESSO e relative quote di partecipazione (%)	PROVEDIMENTI CONCERNENTI IL PERMESSO		PERIODO DI VIGENZA	SCADENZA	AREA (Kmq)	UBICAZIONE DEL PERMESSO
		Data	Natura del provvedimento				
410 SERRA S. BERNARDO Nota: Sospeso - Ripresentata istanza di sospensione del decorso temporale, pubblicata nel B.U.I.G. Anno LII - N. 6.	MEDOILGAS ITALIA (22,89) (r.u.) ENI (52,66) SVILUPPO RISORSE NATURALI (1,3) TOTAL ITALIA (11,45)	11/7/1994	Conferimento	11/7/1994	XXXVIII - 8	268,56	BASILICATA (268,56) Potenza Matera
		6/3/1995	Trasferimento quota	9/1/1995	XXXIX - 4		
		14/6/1996	Trasferimento quota e nomina r.u.	1/1/1996	XL - 7		
		14/6/1996	Cambio intestazione quota	23/1/1996	XL - 7		
		5/12/1996	Trasferimento quote	14/10/1996	XLI - 1		
		28/8/1997	Trasferimento quota	1/7/1997	XLI - 9		
		13/2/1998	Cambio intestazione quota	1/1/1998	XLII - 3		
		20/2/1998	Trasferimento quota	29/1/1998	XLII - 3		
		21/9/1998	Assunzione quota	24/7/1998	XLII - 10		
		5/2/1999	Trasferimento quote	30/10/1998	XLIII - 3		
		20/3/2000	Cambio intestazione quota	1/1/2000	XLIV - 4		
		29/11/2000	Cambio intestazione quota	3/3/2000	XLIV - 12		
		20/4/2001	Cambio intestazione quota	1/10/2000	XLV - 5		
		25/3/2002	Assunzione quota	7/11/2000	XLVI - 4		
		5/4/2002	Trasferimento quota	29/11/2001	XLVI - 12		
		14/6/2002	Sospensione decorrenza vigenza	11/7/2000	XLVI - 7		
		16/7/2003	Cambio intestazione quota	26/5/2003	XLVII - 8		
		10/11/2003	Trasferimento quota	30/9/2003	XLVII - 12		
		12/2/2004	Intestazione quota	1/12/2003	XLVIII - 3		
		30/6/2005	Determinazione scadenza vigenza	22/2/2005	XLIX - 7		
30/6/2005	Trasferimento quota	26/4/2005	XLIX - 7				
30/8/2005	1ª proroga e riduzione	23/2/2005	XLIX - 9				
30/3/2007	Assunzione quota	15/1/2007	LI - 4				
17/12/2007	Sospensione decorso temporale	30/4/2007	LI - 1				
16/4/2008	Cambio intestazione quota	12/2/2008	LI - 5				
422 BUCCHIANICO Nota: L'area del permesso di ricerca è così ridotta in seguito al rilascio della concessione di coltivazione Miglianico - Presentata istanza di sospensione del decorso temporale pubblicata nel B.U.I.G. Anno LII - N. 6.	ENI (100) (r.u.)	25/7/1996	Conferimento	25/7/1996	XL - 8	178,96	ABRUZZO (178,96) Pescara Chieti
		13/2/1998	Cambio intestazione	1/1/1998	XLII - 3		
		27/2/2003	Riduzione	19/4/2002	XLVII - 3		
		27/2/2003	1ª proroga	25/7/2002	XLVII - 3		
		20/11/2007	2ª proroga	25/7/2005	LI - 12		

ELENCO DEI PERMESSI DI RICERCA ACCORDATI NELLA TERRAFERMA - Aggiornamento 30/ giugno /2008

437	CODICE E DENOMINAZIONE DEL PERMESSO FOSSO VALDIENNA Nota: Sospeso.	TITOLARI DEL PERMESSO e relative quote di partecipazione (%) ESSO ITALIANA (51,7) (r.u.) TOTAL ITALIA (31,7) SHELL ITALIA E & P (9,3) ENI (7,3)	PROVEDIMENTI CONCERNENTI IL PERMESSO	PERIODO DI VIGENZA	SCADENZA	AREA (Kmq)	UBICAZIONE DEL PERMESSO
			Data 5/12/1996 13/2/1998 15/3/2000 20/3/2000 29/11/2000 20/4/2001 5/6/2003 30/6/2003 16/7/2003 12/2/2004	Decorrenza 5/12/1996 28/7/1997 29/10/1999 1/1/2000 3/3/2000 1/10/2000 1/5/2003 22/4/2002 26/5/2003 31/12/2003	BUIG XLI - 1 XLII - 3 XLIV - 4 XLV - 4 XLIV - 12 XLV - 5 XLVII - 7 XLVII - 7 XLVII - 8 XLVIII - 3	34	BASILICATA (34) Potenza Matera
438	CODICE E DENOMINAZIONE DEL PERMESSO TEMPA MOLIANO Nota: Sospeso.	TITOLARI DEL PERMESSO e relative quote di partecipazione (%) ESSO ITALIANA (51,7) (r.u.) TOTAL ITALIA (31,7) SHELL ITALIA E & P (9,3) ENI (7,3)	PROVEDIMENTI CONCERNENTI IL PERMESSO	PERIODO DI VIGENZA	SCADENZA	AREA (Kmq)	UBICAZIONE DEL PERMESSO
			Data 5/12/1996 13/2/1998 15/3/2000 20/3/2000 29/11/2000 20/4/2001 5/6/2003 30/6/2003 16/7/2003 12/2/2004	Decorrenza 5/12/1996 28/7/1997 29/10/1999 1/1/2000 3/3/2000 1/10/2000 1/5/2003 22/4/2002 26/5/2003 31/12/2003	BUIG XLI - 1 XLII - 3 XLIV - 4 XLV - 4 XLIV - 12 XLV - 5 XLVII - 7 XLVII - 7 XLVII - 8 XLVIII - 3	57,48	BASILICATA (57,48) Potenza
445	CODICE E DENOMINAZIONE DEL PERMESSO FROSINONE Nota: Presentata istanza di proroga pubblicata nel B.U.I.G. Anno XLVII - N. 7. Presentata istana di proroga e di riduzione dell'area pubblicata nel B.U.I.G. Anno LI - N. 1.	TITOLARI DEL PERMESSO e relative quote di partecipazione (%) PENTEX ITALIA (100) (r.u.)	PROVEDIMENTI CONCERNENTI IL PERMESSO	PERIODO DI VIGENZA	SCADENZA	AREA (Kmq)	UBICAZIONE DEL PERMESSO
			Data 1/8/1997 14/7/1999 20/3/2000 29/5/2000 20/4/2001 27/1/2003 8/10/2003 4/10/2006	Decorrenza 1/8/1997 30/10/1998 1/1/2000 29/5/2000 1/10/2000 26/6/2002 29/5/2003 10/9/2006	BUIG XLI - 9 XLIII - 8 XLIV - 4 XLV - 6 XLV - 5 XLVII - 2 XLVII - 11 L - 11	858,05	LAZIO (858,05) Roma Latina Frosinone

ELENCO DEI PERMESSI DI RICERCA ACCORDATI NELLA TERRAFERMA - Aggiornamento 30/giugno/2008

CODICE E DENOMINAZIONE DEL PERMESSO	TITOLARI DEL PERMESSO e relative quote di partecipazione (%)	PROVEDIMENTI CONCERNENTI IL PERMESSO			PERIODO DI VIGENZA	SCADENZA	AREA (Kmq)	UBICAZIONE DEL PERMESSO
		Data	Natura del provvedimento	Decorrenza				
454 SETTECERRI Nota: Sospeso.	ENI (66,6666667) (r.u.) MEDOILGAS ITALIA (33,3333333)	25/9/1997 15/9/1999 17/10/2000 5/4/2002 20/5/2003 30/6/2005 16/4/2008	Natura del provvedimento Conferimento Trasferimento quota e nomina r.u. Sospensione decorrenza vigenza Trasferimento quota Assunzione quota e nomina r.u. Trasferimento quota Cambio intestazione quota	25/9/1997 21/1/1999 15/2/2000 29/11/2001 29/4/2003 26/4/2005 12/2/2008	1° periodo	25/09/2003	882,17	ABRUZZO (638,72) Teramo MARCHE (242,85) Ascoli Piceno LAZIO (0,6) Rieti
459 NOVARA Nota: Sospeso.	ENI (100) (r.u.)	30/1/1998 2/4/1999 20/9/2000 18/10/2001 27/10/2004 21/4/2005 21/4/2005	Attribuzione Sospensione decorrenza vigenza Determinazione scadenza vigenza Riduzione Sospensione decorso temporale Determinazione scadenza vigenza Sospensione decorso temporale	1/1/1997 1/12/1998 6/8/2000 18/10/2001 14/7/2004 31/1/2005 1/2/2005	1° periodo	07/09/2004	333,55	PIEMONTE (172,01) Novara LOMBARDIA (161,54) Pavia Milano
460 VIGEVANO Nota: Sospeso.	ENI (45) (r.u.) BG GAS INTERNATIONAL BV FILIALE ITALIANA (40) EDISON (15)	30/1/1998 17/3/2000 17/10/2000 29/11/2000 18/5/2001 25/3/2002 25/3/2002 30/7/2002 30/7/2002 20/3/2003 25/6/2003 12/2/2004 12/10/2004 30/6/2005	Attribuzione Riduzione Sospensione decorrenza vigenza Trasferimento quota Trasferimento quota Trasferimento quota Trasferimento quota Determinazione data scadenza sospensione vigenza Determinazione scadenza vigenza Sospensione decorso temporale Determinazione scadenza vigenza Intestazione quota Sospensione decorso temporale Cambio intestazione quota	1/1/1997 17/3/2000 17/12/1999 6/9/2000 19/1/2001 27/9/2001 2/1/2002 30/7/2002 30/7/2002 26/9/2003 9/4/2003 1/12/2003 19/1/2004 1/12/2004	1° periodo	01/06/2006	392,45	LOMBARDIA (371,45) Pavia Milano PIEMONTE (21) Novara

ELENCO DEI PERMESSI DI RICERCA ACCORDATI NELLA TERRAFERMA - Aggiornamento 30/giugno/2008

473 CODICE E DENOMINAZIONE DEL PERMESSO	TITOLARI DEL PERMESSO e relative quote di partecipazione (%)	PROVEDIMENTI CONCERNENTI IL PERMESSO				PERIODO DI VIGENZA	SCADENZA	AREA (Kmq)	UBICAZIONE DEL PERMESSO																						
		Data	Natura del provvedimento	Decorrenza	BUIG																										
ZURLENGO Nota: Presentata istanza di proroga annuale pubblicata nel B.U.I.G. Anno LII - N. 7.	ENI (66,66667) (r.u.) EDISON (33,33333)	16/6/1998	Attribuzione	1/1/1997	XLII - 6	1° periodo	22/07/2008	239,27	LOMBARDIA (239,27) Cremona Brescia Bergamo																						
		15/9/1999	Sospensione decorrenza vigenza	17/5/1999	XLIII - 10																										
		28/2/2000	Trasferimento quota e nomina r.u.	8/9/1999	XLIV - 4																										
		30/7/2002	Determinazione data scadenza sospensione vigenza	30/7/2002	XLVI - 8																										
		30/7/2002	Determinazione scadenza vigenza	30/7/2002	XLVI - 8																										
		20/3/2003	Sospensione decorso temporale	26/9/2003	XLVII - 4																										
		12/2/2004	Intestazione quota	1/12/2003	XLVIII - 3																										
		31/3/2004	Determinazione scadenza vigenza	28/11/2003	XLVIII - 4																										
		21/12/2004	Riduzione	21/12/2004	XLIX - 1																										
		22/5/2008	Sospensione decorso temporale	15/6/2007	LII - 6																										
		481 CODICE E DENOMINAZIONE DEL PERMESSO	TITOLARI DEL PERMESSO e relative quote di partecipazione (%) LUMAX OIL (100) (r.u.)	Data	Natura del provvedimento					Decorrenza	BUIG	PERIODO DI VIGENZA	SCADENZA	AREA (Kmq)	UBICAZIONE DEL PERMESSO																
																21/9/1998	Conferimento	21/9/1998	XLII - 10	1° periodo	05/01/2008	911,02	LAZIO (735,27) Roma Frosinone ABRUZZO (175,75) L'Aquila								
																11/2/1999	Assunzione quote e nomina r.u.	21/9/1998	XLIII - 3												
20/3/2000	Cambio intestazione quota					1/1/2000	XLIV - 4																								
29/5/2000	Approvazione programma lavoro unitario					29/5/2000	XLIV - 6																								
20/4/2001	Cambio intestazione quota					1/10/2000	XLV - 5																								
27/1/2003	Trasferimento quota					26/6/2002	XLVII - 2																								
8/10/2003	Sospensione decorso temporale					29/5/2003	XLVII - 11																								
4/10/2006	Determinazione scadenza vigenza					10/9/2006	L - 11																								
482 CODICE E DENOMINAZIONE DEL PERMESSO	TITOLARI DEL PERMESSO e relative quote di partecipazione (%) LUMAX OIL (100) (r.u.)					Data	Natura del provvedimento	Decorrenza	BUIG							PERIODO DI VIGENZA	SCADENZA	AREA (Kmq)	UBICAZIONE DEL PERMESSO												
																								21/9/1998	Conferimento	21/9/1998	XLII - 10	1° periodo	05/01/2008	918,06	LAZIO (614,26) Roma Rieti ABRUZZO (303,8) L'Aquila
																								10/2/1999	Assunzione quote e nomina r.u.	21/9/1998	XLIII - 3				
																								20/3/2000	Cambio intestazione quota	1/1/2000	XLIV - 4				
		29/5/2000	Approvazione programma lavoro unitario	29/5/2000	XLIV - 6																										
		20/4/2001	Cambio intestazione quota	1/10/2000	XLV - 5																										
		27/1/2003	Trasferimento quota	26/6/2002	XLVII - 2																										
		8/10/2003	Sospensione decorso temporale	29/5/2003	XLVII - 11																										
		4/10/2006	Determinazione scadenza vigenza	10/9/2006	L - 11																										

ELENCO DEI PERMESSI DI RICERCA ACCORDATI NELLA TERRAFERMA - Aggiornamento 30/giugno/2008

484 CODICE E DENOMINAZIONE DEL PERMESSO	TITOLARI DEL PERMESSO e relative quote di partecipazione (%)	PROVEDIMENTI CONCERNENTI IL PERMESSO			PERIODO DI VIGENZA	SCADENZA	AREA (Kmq)	UBICAZIONE DEL PERMESSO
		Data	Natura del provvedimento	Decorrenza				
SORA Nota: Presentata istanza di proroga e di riduzione pubblicata nel B.U.I.G. Anno LII - N. 1.	LUMAX OIL (100) (r.u.)	21/9/1998	Conferimento	21/9/1998	XLII - 10	05/01/2008	895,5	LAZIO (584,95) Frosinone ABRUZZO (310,55) L'Aquila
		10/2/1999	Assunzione quote e nomina r.u.	21/2/1998	XLIII - 3			
		20/3/2000	Cambio intestazione quota	1/1/2000	XLIV - 4			
		29/5/2000	Approvazione programma lavoro unitario	29/5/2000	XLV - 6			
		20/4/2001	Cambio intestazione quota	1/10/2000	XLV - 5			
		27/1/2003	Trasferimento quota	26/6/2002	XLVII - 2			
		8/10/2003	Sospensione decorso temporale	29/5/2003	XLVII - 11			
		4/10/2006	Determinazione scadenza vigenza	10/9/2006	L - 11			

485 CODICE E DENOMINAZIONE DEL PERMESSO	TITOLARI DEL PERMESSO e relative quote di partecipazione (%)	PROVEDIMENTI CONCERNENTI IL PERMESSO			PERIODO DI VIGENZA	SCADENZA	AREA (Kmq)	UBICAZIONE DEL PERMESSO
		Data	Natura del provvedimento	Decorrenza				
TEANA Nota: Sospeso.	TOTAL ITALIA (80) (r.u.) ENI (20)	23/9/1998	Conferimento	23/9/1998	XLII - 10	23/09/2004	231,04	BASILICATA (231,04) Potenza
		4/12/1998	Rettifica	23/9/1998	XLIII - 1			
		10/3/1999	Cambio intestazione quota	23/9/1998	XLIII - 4			
		18/11/1999	Trasferimento quota	30/6/1999	XLIII - 12			
		19/10/2000	Assunzione quota	6/10/2000	XLIV - 11			
		5/4/2002	Trasferimento quota	29/11/2001	XLVI - 12			
		16/4/2003	Trasferimento quota e nomina r.u.	3/12/2002	XLVII - 5			
		16/7/2003	Cambio intestazione quota	26/5/2003	XLVII - 8			
		8/10/2004	Sospensione decorso temporale	19/7/2004	XLVIII - 11			

492 CODICE E DENOMINAZIONE DEL PERMESSO	TITOLARI DEL PERMESSO e relative quote di partecipazione (%)	PROVEDIMENTI CONCERNENTI IL PERMESSO			PERIODO DI VIGENZA	SCADENZA	AREA (Kmq)	UBICAZIONE DEL PERMESSO
		Data	Natura del provvedimento	Decorrenza				
ALIANO Nota: Sospeso.	TOTAL ITALIA (60) (r.u.) ENI (40)	6/11/1998	Conferimento	6/11/1998	XLII - 12	06/11/2004	154,56	BASILICATA (154,56) Potenza Matera
		3/8/1999	Trasferimento quota	7/4/1999	XLIII - 9			
		20/3/2000	Rettifica	6/11/1998	XLIV - 4			
		20/3/2000	Cambio intestazione quota	1/1/2000	XLV - 4			
		11/10/2000	Normina r.u.	15/9/2000	XLV - 10			
		29/11/2000	Cambio intestazione quota	3/3/2000	XLV - 12			
		20/4/2001	Cambio intestazione quota	1/10/2000	XLV - 5			
		20/5/2001	Assunzione quota	6/2/2001	XLV - 6			
		26/3/2003	Assunzione quota	27/2/2003	XLVII - 4			
		16/7/2003	Cambio intestazione quota	26/5/2003	XLVII - 8			
		8/10/2004	Sospensione decorso temporale	19/7/2004	XLVIII - 11			

ELENCO DEI PERMESSI DI RICERCA ACCORDATI NELLA TERRAFERMA - Aggiornamento 30/ giugno /2008

496 CODICE E DENOMINAZIONE DEL PERMESSO	TITOLARI DEL PERMESSO e relative quote di partecipazione (%)		PROVEDIMENTI CONCERNENTI IL PERMESSO		PERIODO DI VIGENZA	SCADENZA	AREA (Kmq)	UBICAZIONE DEL PERMESSO
	Data	Natura del provvedimento	Decorrenza	BUIG				
CIVITA Nota: Presentata: Istanza di concessione di coltivazione AGLAVITZA pubblicata nel B.U.I.G. Anno L - N. 7; Istanza di sospensione del decorso temporale pubblicata nel B.U.I.G. Anno LI - N. 5.	22/4/1999	Conferimento	22/4/1999	XLIII - 5	1 ^a proroga	22/04/2008	276,57	ABRUZZO (271,73) Chieti MOLISE (4,84) Campobasso
	21/3/2002	Trasferimento quota e nomina r.u.	11/1/2002	XLVI - 4				
	20/11/2007	1 ^a proroga	22/4/2005	LI - 12				
	20/11/2007	Assunzione quota	27/7/2007	LI - 12				
	19/6/2008	Trasferimento	27/2/2008	LII - 7				
501 CODICE E DENOMINAZIONE DEL PERMESSO MUTIGNANO	TITOLARI DEL PERMESSO e relative quote di partecipazione (%)		PROVEDIMENTI CONCERNENTI IL PERMESSO		1 ^a proroga	09/06/2009	98,99	ABRUZZO (98,99) Teramo Pescaia
	9/6/2000	Natura del provvedimento	Decorrenza	BUIG				
	20/4/2001	Conferimento	9/6/2000	XLIV - 7				
	18/9/2001	Cambio intestazione quota	1/10/2000	XLV - 5				
	12/1/2004	Trasferimento quota	29/6/2001	XLV - 10				
	12/2/2004	Nomina r.u.	25/6/2003	XLVIII - 2				
	20/7/2004	Cambio intestazione quota	1/1/2004	XLVIII - 3				
	20/11/2007	Cambio intestazione quota	18/5/2004	XLVIII - 8				
		1 ^a proroga	9/6/2006	LI - 12				
503 CODICE E DENOMINAZIONE DEL PERMESSO BASTIGLIA	TITOLARI DEL PERMESSO e relative quote di partecipazione (%)		PROVEDIMENTI CONCERNENTI IL PERMESSO		1 ^a proroga	19/02/2010	471,3	EMILIA ROMAGNA (471,3) Reggio Emilia Modena Bologna
	19/2/2001	Natura del provvedimento	Decorrenza	BUIG				
	10/9/2001	Conferimento	19/2/2001	XLV - 3				
	18/6/2002	Trasferimento quota	6/7/2001	XLV - 10				
	20/1/2005	Trasferimento quota	23/4/2002	XLVI - 7				
		Approvazione programma lavoro unitario	20/1/2005	XLIX - 2				
	30/3/2005	Trasferimento quota	22/12/2004	XLIX - 4				
	18/11/2005	Intestazione	2/8/2005	XLIX - 12				
	5/5/2008	Proroga e riduzione	19/2/2007	LII - 6				
505 CODICE E DENOMINAZIONE DEL PERMESSO CENTO	TITOLARI DEL PERMESSO e relative quote di partecipazione (%)		PROVEDIMENTI CONCERNENTI IL PERMESSO		1 ^a proroga	19/02/2010	356,6	EMILIA ROMAGNA (356,6) Modena Ferrara Bologna
	19/2/2001	Natura del provvedimento	Decorrenza	BUIG				
	10/9/2001	Conferimento	19/2/2001	XLV - 3				
	18/6/2002	Trasferimento quota	6/7/2001	XLV - 10				
	20/1/2005	Trasferimento quota	23/4/2002	XLVI - 7				
		Approvazione programma lavoro unitario	20/1/2005	XLIX - 2				
	30/3/2005	Trasferimento quota	22/12/2004	XLIX - 4				
	18/11/2005	Intestazione	2/8/2005	XLIX - 12				
	5/5/2008	Proroga e riduzione	19/2/2007	LII - 6				

ELENCO DEI PERMESSI DI RICERCA ACCORDATI NELLA TERRAFERMA - Aggiornamento 30/ giugno /2008

507	CODICE E DENOMINAZIONE DEL PERMESSO	TITOLARI DEL PERMESSO e relative quote di partecipazione (%)		PROVEDIMENTI CONCERNENTI IL PERMESSO			PERIODO DI VIGENZA	SCADENZA	AREA (Kmq)	UBICAZIONE DEL PERMESSO
		Data	Natura del provvedimento	Decorrenza	BUIG					
	CROCIETTA	NORTHSUN ITALIA (65) (r.u.) PO VALLEY OPERATIONS PTY (35)		19/2/2001	Conferimento	19/2/2001	XLV - 3	19/02/2010	51,58	EMILIA ROMAGNA (51,58) Bologna
				9/5/2005	Cambio intestazione quota	25/8/2004	XLIX - 6	1 ^a proroga		
				31/7/2007	1 ^a proroga	19/2/2007	LI - 8			
	Nota: Presentata: Istanza di concessione di coltivazione SILLARO pubblicata nel B.U.I.G. Anno L - N. 6; Istanza di sospensione del decorso temporale pubblicata nel B.U.I.G. Anno LII - N. 5.									
508	MONTE APRAZZECA	TITOLARI DEL PERMESSO e relative quote di partecipazione (%)		PROVEDIMENTI CONCERNENTI IL PERMESSO			PERIODO DI VIGENZA	SCADENZA	AREA (Kmq)	UBICAZIONE DEL PERMESSO
				Data	Natura del provvedimento	Decorrenza				
		ENI (100) (r.u.)		19/2/2001	Conferimento	19/2/2001	XLV - 3	14/01/2009	286,94	ABRUZZO (189,44) L'Aquila
				18/7/2001	Assunzione quota	18/6/2001	XLV - 8			Chieti
				30/6/2003	Sospensione decorso temporale	22/4/2002	XLVII - 7			MOLISE (97,5) Isernia
				12/2/2004	Intestazione quota	1/12/2003	XLVIII - 3			
				21/5/2004	Determinazione scadenza vigenza	16/3/2004	XLVIII - 6			
				21/5/2004	Approvazione programma lavoro unitario	21/5/2004	XLVIII - 6			
				7/7/2006	Assunzione quota	16/5/2006	L - 8			
	Nota: Presentata istanza di sospensione del decorso temporale pubblicata nel B.U.I.G. Anno LII - N. 6.									
510	SAN VINCENZO	TITOLARI DEL PERMESSO e relative quote di partecipazione (%)		PROVEDIMENTI CONCERNENTI IL PERMESSO			PERIODO DI VIGENZA	SCADENZA	AREA (Kmq)	UBICAZIONE DEL PERMESSO
				Data	Natura del provvedimento	Decorrenza				
		EDISON (50) (r.u.) NORTHSUN ITALIA (32,5) PO VALLEY OPERATIONS PTY (17,5)		19/2/2001	Conferimento	19/2/2001	XLV - 3	19/02/2007	58,7	EMILIA ROMAGNA (58,7) Bologna
				27/5/2003	Trasferimento quote e nomina r.u.	17/2/2003	XLVII - 6			
				12/2/2004	Intestazione quota	1/12/2003	XLVIII - 3			
				9/5/2005	Cambio intestazione quota	25/8/2004	XLIX - 6			
	Nota: Istanze presentate: - proroga Anno LI - N. 2; - concessione di coltivazione S. ALBERTO Anno L - N. 8; - sospensione del decorso temporale Anno LII - N. 6.									
512	TORRENTE NURE	TITOLARI DEL PERMESSO e relative quote di partecipazione (%)		PROVEDIMENTI CONCERNENTI IL PERMESSO			PERIODO DI VIGENZA	SCADENZA	AREA (Kmq)	UBICAZIONE DEL PERMESSO
				Data	Natura del provvedimento	Decorrenza				
		ENI (35) (r.u.) PETROCELTIC ELSA (55) PETROREP ITALIANA (10)		19/2/2001	Conferimento	19/2/2001	XLV - 3	19/02/2010	527,7	EMILIA ROMAGNA (527,7) Piacenza Parma
				12/10/2001	Trasferimento quota	3/8/2001	XLV - 11			
				25/3/2002	Trasferimento quota	2/1/2002	XLVI - 4			
				28/11/2003	Trasferimento quota e nomina r.u.	17/6/2003	XLVII - 12			
				30/6/2005	Cambio intestazione quota	1/12/2004	XLIX - 7			
				30/11/2007	Nomina r.u.	19/2/2007	LI - 12			
				30/11/2007	1 ^a proroga e riduzione	19/2/2007	LI - 12			
				28/2/2008	Trasferimento quota	28/12/2007	LII - 3			

ELENCO DEI PERMESSI DI RICERCA ACCORDATI NELLA TERRAFERMA - Aggiornamento 30/ giugno /2008

514	CODICE E DENOMINAZIONE DEL PERMESSO	TITOLARI DEL PERMESSO e relative quote di partecipazione (%)		PROVEDIMENTI CONCERNENTI IL PERMESSO			PERIODO DI VIGENZA	SCADENZA	AREA (Kmq)	UBICAZIONE DEL PERMESSO
		Data	Natura del provvedimento	Decorrenza	BUIG	Decorrenza				
	CASCINA S. PIETRO	NORTHSUN ITALIA (100) (r.u.)		20/2/2001	Natura del provvedimento Conferimento	20/2/2001	XLV - 3	20/02/2010	152,22	LOMBARDIA (152,22)
				31/10/2007	1 ^a proroga	20/2/2007	LI - 11			Milano Lodi Cremona Bergamo
	Nota: Presentata istanza di concessione di coltivazione CASCINA CASTELLO pubblicata nel B.U.I.G. Anno L - N. 10.									
	517	TITOLARI DEL PERMESSO e relative quote di partecipazione (%)		PROVEDIMENTI CONCERNENTI IL PERMESSO			PERIODO DI VIGENZA	SCADENZA	AREA (Kmq)	UBICAZIONE DEL PERMESSO
		Data	Natura del provvedimento	Decorrenza	BUIG	Decorrenza				
	CODOGNO	EDISON (55) (r.u.) SVILUPPO RISORSE NATURALI (25) COMPAGNIA GENERALE IDROCARBURI (20)		20/2/2001	Conferimento	20/2/2001	XLV - 3	20/02/2010	450,4	EMILIA ROMAGNA (100)
				25/3/2002	Trasferimento quota	27/9/2001	XLVI - 4			Piacenza
				25/3/2002	Trasferimento quota	2/1/2002	XLVI - 4			LOMBARDIA (350,4)
				28/11/2003	Assunzione quote	1/9/2003	XLVII - 12			Pavia
				12/2/2004	Cambio intestazione	1/12/2003	XLVIII - 3			Lodi
				10/1/2007	Trasferimenti quote	3/5/2006	LI - 2			Cremona
				11/4/2008	1 ^a proroga e riduzione	20/7/2007	LI - 5			
	Nota: Sospeso.									
	518	TITOLARI DEL PERMESSO e relative quote di partecipazione (%)		PROVEDIMENTI CONCERNENTI IL PERMESSO			PERIODO DI VIGENZA	SCADENZA	AREA (Kmq)	UBICAZIONE DEL PERMESSO
		Data	Natura del provvedimento	Decorrenza	BUIG	Decorrenza				
	FINALE EMILIA	FOREST - CMI (100) (r.u.)		20/2/2001	Conferimento	20/2/2001	XLV - 3	20/02/2007	744,55	EMILIA ROMAGNA (744,25)
				18/6/2002	Trasferimento	23/4/2002	XLVI - 7			Modena Ferrara Bologna
				16/3/2007	Sospensione decorso temporale	11/12/2006	LI - 4			VENETO (0,3) Rovigo
	Nota: Sospeso.									
	523	TITOLARI DEL PERMESSO e relative quote di partecipazione (%)		PROVEDIMENTI CONCERNENTI IL PERMESSO			PERIODO DI VIGENZA	SCADENZA	AREA (Kmq)	UBICAZIONE DEL PERMESSO
		Data	Natura del provvedimento	Decorrenza	BUIG	Decorrenza				
	FIUME ARNONE	ASCENT RESOURCES ITALIA (40) (r.u.) MEDOILGAS CIVITA (30) ITALMIN EXPLORATION (30)		10/7/2002	Conferimento	10/7/2002	XLVI - 8	10/07/2008	358,22	LAZIO (358,22)
				28/10/2004	Trasferimento quota e nomina r.u.	21/9/2004	XLVIII - 11			Roma
				30/3/2007	Trasferimento quota e nomina r.u.	22/2/2007	LI - 4			
				19/6/2008	Trasferimento quota	27/2/2008	LI - 7			
	Nota: Presentate istanze di: - proroga, pubblicata nel B.U.I.G. Anno LII - N. 6; - sospensione del decorso temporale, pubblicata nel B.U.I.G. Anno LII - N. 6.									
	524	TITOLARI DEL PERMESSO e relative quote di partecipazione (%)		PROVEDIMENTI CONCERNENTI IL PERMESSO			PERIODO DI VIGENZA	SCADENZA	AREA (Kmq)	UBICAZIONE DEL PERMESSO
		Data	Natura del provvedimento	Decorrenza	BUIG	Decorrenza				
	ORTONA	ENI (100) (r.u.)		10/7/2002	Conferimento	10/7/2002	XLVI - 8	10/07/2008	140,2	ABRUZZO (140,2)
										Chieti

ELENCO DEI PERMESSI DI RICERCA ACCORDATI NELLA TERRAFERMA - Aggiornamento 30/giugno/2008

525	CODICE E DENOMINAZIONE DEL PERMESSO	TITOLARI DEL PERMESSO e relative quote di partecipazione (%)		PROVVEDIMENTI CONCERNENTI IL PERMESSO			PERIODO DI VIGENZA	SCADENZA	AREA (Kmq)	UBICAZIONE DEL PERMESSO
		Data	Natura del provvedimento	Decorrenza	BUIG	1° periodo				
	SAN MARCO	GROVE ENERGY (100) (r.u.)		10/7/2002	Natura del provvedimento	10/7/2002	XLVI - 8	10/07/2008	292,54	EMILIA ROMAGNA (292,54)
				19/2/2003	Conferimento	12/12/2002	XLVII - 3			Ravenna
				27/10/2004	Trasferimento	30/3/2004	XLVIII - 11			Ferrara
	Nota: Presentata: Istanza di concessione di coltivazione ABBADESSE pubblicata nel B.U.I.G. Anno XLIX - N. 5; Istanza di proroga pubblicata nel B.U.I.G. Anno LII - N. 5.									
526	CODICE E DENOMINAZIONE DEL PERMESSO	TITOLARI DEL PERMESSO e relative quote di partecipazione (%)		PROVVEDIMENTI CONCERNENTI IL PERMESSO			PERIODO DI VIGENZA	SCADENZA	AREA (Kmq)	UBICAZIONE DEL PERMESSO
	VERCELLI	PETROCELTIC ELSA (50) (r.u.)		Data	Natura del provvedimento	Decorrenza				
				10/7/2002	Conferimento	10/7/2002	XLVI - 8	10/07/2008	717,89	LOMBARDIA (215,45)
				16/4/2003	Trasferimento quota	4/3/2003	XLVII - 5			Pavia
				30/6/2005	Cambio intestazione quota	1/12/2004	XLIX - 7			PIEMONTE (502,44)
				28/2/2008	Trasferimento quota e nomina r.u.	28/12/2007	LII - 3			Vercelli Novara Alessandria
528	CODICE E DENOMINAZIONE DEL PERMESSO	TITOLARI DEL PERMESSO e relative quote di partecipazione (%)		PROVVEDIMENTI CONCERNENTI IL PERMESSO			PERIODO DI VIGENZA	SCADENZA	AREA (Kmq)	UBICAZIONE DEL PERMESSO
	COLLE GRANATA	SOCIETA' COSTRUZIONE CONDOTTE (100) (r.u.)		Data	Natura del provvedimento	Decorrenza				
				19/2/2003	Conferimento	19/2/2003	XLVII - 3	19/02/2009	61,38	MOLISE (61,38)
				11/4/2003	Rettifica	19/2/2003	XLVII - 5			Campobasso
530	CODICE E DENOMINAZIONE DEL PERMESSO	TITOLARI DEL PERMESSO e relative quote di partecipazione (%)		PROVVEDIMENTI CONCERNENTI IL PERMESSO			PERIODO DI VIGENZA	SCADENZA	AREA (Kmq)	UBICAZIONE DEL PERMESSO
	BORSANO	PUMA PETROLEUM (100) (r.u.)		Data	Natura del provvedimento	Decorrenza				
				26/11/2003	Conferimento	26/11/2003	XLVII - 12	26/11/2009	317,86	LOMBARDIA (317,86)
				7/6/2007	Trasferimento	8/1/2007	LI - 7			Varese Milano Como
531	CODICE E DENOMINAZIONE DEL PERMESSO	TITOLARI DEL PERMESSO e relative quote di partecipazione (%)		PROVVEDIMENTI CONCERNENTI IL PERMESSO			PERIODO DI VIGENZA	SCADENZA	AREA (Kmq)	UBICAZIONE DEL PERMESSO
	MONTE PALLANO	FOREST - CMI (90) (r.u.) INTERGIE (10)		Data	Natura del provvedimento	Decorrenza				
				13/2/2004	Conferimento	13/2/2004	XLVIII - 3	02/05/2010	35,72	ABRUZZO (35,72)
				8/6/2006	Sospensione decorso temporale	24/3/2006	L - 7			Chieti
				8/6/2006	Trasferimento quota	13/4/2006	L - 7			
				10/1/2007	Determinazione scadenza vigenza	9/6/2006	LI - 2			

ELENCO DEI PERMESSI DI RICERCA ACCORDATI NELLA TERRAFERMA - Aggiornamento 30/ giugno /2008

532	CODICE E DENOMINAZIONE DEL PERMESSO SAVIO	TITOLARI DEL PERMESSO e relative quote di partecipazione (%) NORTHERN PETROLEUM LIMITED (100) (r.u.)	PROVVEDIMENTI CONCERNENTI IL PERMESSO Data 13/2/2004 7/7/2006 Natura del provvedimento Conferimento Rettifica	Decorrenza 13/2/2004 13/2/2004	BUIG XLVIII - 3 L - 8	PERIODO DI VIGENZA 1° periodo	SCADENZA 13/02/2010	AREA (Kmq) 458,92	UBICAZIONE DEL PERMESSO EMILIA ROMAGNA (458,92) Rimini Ravenna Forlì
533	CODICE E DENOMINAZIONE DEL PERMESSO FIUME TARO	TITOLARI DEL PERMESSO e relative quote di partecipazione (%) ENI (100) (r.u.)	PROVVEDIMENTI CONCERNENTI IL PERMESSO Data 24/5/2004 9/5/2005 30/6/2005 11/4/2006 10/1/2007 Natura del provvedimento Conferimento Trasferimento quote e nomina r.u. Cambio intestazione quota Assunzione quota Assunzione quota	Decorrenza 24/5/2004 25/1/2005 1/12/2004 17/2/2006 25/7/2006	BUIG XLVIII - 6 XLIX - 6 XLIX - 7 L - 5 LI - 2	PERIODO DI VIGENZA 1° periodo	SCADENZA 24/05/2010	AREA (Kmq) 443,8	UBICAZIONE DEL PERMESSO EMILIA ROMAGNA (443,8) Piacenza Parma
534	CODICE E DENOMINAZIONE DEL PERMESSO MASSA LOMBARDA	TITOLARI DEL PERMESSO e relative quote di partecipazione (%) FOREST - CMI (100) (r.u.)	PROVVEDIMENTI CONCERNENTI IL PERMESSO Data 24/5/2004 Natura del provvedimento Conferimento	Decorrenza 24/5/2004	BUIG XLVIII - 6	PERIODO DI VIGENZA 1° periodo	SCADENZA 24/05/2010	AREA (Kmq) 397,87	UBICAZIONE DEL PERMESSO EMILIA ROMAGNA (397,87) Ravenna Ferrara Bologna
535	CODICE E DENOMINAZIONE DEL PERMESSO AGUGLIANO	TITOLARI DEL PERMESSO e relative quote di partecipazione (%) MEDOILGAS ITALIA (100) (r.u.)	PROVVEDIMENTI CONCERNENTI IL PERMESSO Data 8/10/2004 30/6/2005 16/4/2008 Natura del provvedimento Conferimento Trasferimento Intestazione	Decorrenza 8/10/2004 26/4/2005 12/2/2008	BUIG XLVIII - 11 XLIX - 7 LII - 5	PERIODO DI VIGENZA 1° periodo	SCADENZA 08/10/2010	AREA (Kmq) 112,28	UBICAZIONE DEL PERMESSO MARCHE (112,28) Ancona
536	CODICE E DENOMINAZIONE DEL PERMESSO CERASA	TITOLARI DEL PERMESSO e relative quote di partecipazione (%) NORTHERN PETROLEUM LIMITED (100) (r.u.)	PROVVEDIMENTI CONCERNENTI IL PERMESSO Data 8/10/2004 7/7/2006 Natura del provvedimento Conferimento Rettifica	Decorrenza 8/10/2004 8/10/2004	BUIG XLVIII - 11 L - 8	PERIODO DI VIGENZA 1° periodo	SCADENZA 08/10/2010	AREA (Kmq) 382,3	UBICAZIONE DEL PERMESSO MARCHE (382,3) Pesaro Ancona
537	CODICE E DENOMINAZIONE DEL PERMESSO GUARDIA VOMANO	TITOLARI DEL PERMESSO e relative quote di partecipazione (%) MEDOILGAS ITALIA (100) (r.u.)	PROVVEDIMENTI CONCERNENTI IL PERMESSO Data 12/7/2005 16/4/2008 Natura del provvedimento Conferimento Intestazione	Decorrenza 12/7/2005 12/2/2008	BUIG XLIX - 8 LII - 5	PERIODO DI VIGENZA 1° periodo	SCADENZA 12/07/2011	AREA (Kmq) 91,09	UBICAZIONE DEL PERMESSO ABRUZZO (91,09) Teramo

ELENCO DEI PERMESSI DI RICERCA ACCORDATI NELLA TERRAFERMA - Aggiornamento 30/ giugno /2008

538	CODICE E DENOMINAZIONE DEL PERMESSO NIBBIA	TITOLARI DEL PERMESSO e relative quote di partecipazione (%) NORTHERN PETROLEUM LIMITED (100) (r.u.)	PROVVEDIMENTI CONCERNENTI IL PERMESSO Data 14/4/2005 Natura del provvedimento Conferimento	PERIODO DI VIGENZA 1° periodo 14/4/2005 XLIX - 9	SCADENZA 14/04/2011	AREA (Kmq) 253,4	UBICAZIONE DEL PERMESSO PIEMONTE (253,4) Novara
539	CODICE E DENOMINAZIONE DEL PERMESSO MONTALBANO	TITOLARI DEL PERMESSO e relative quote di partecipazione (%) VEGA OIL (30) (r.u.) MEDOILGAS CIVITA (40) GAS NATURAL VENDITA ITALIA (30)	PROVVEDIMENTI CONCERNENTI IL PERMESSO Data 8/9/1953 11/4/2006 24/1/2007 19/6/2008 Natura del provvedimento Conferimento Cambio intestazione Trasferimento quota Trasferimento quota	PERIODO DI VIGENZA 1° periodo 8/9/2005 30/9/2005 1/7/2006 27/2/2008 XLIX - 10 L - 5 LI - 2 LII - 7	SCADENZA 08/09/2011	AREA (Kmq) 165,04	UBICAZIONE DEL PERMESSO BASILICATA (165,04) Matera
540	CODICE E DENOMINAZIONE DEL PERMESSO LONGASTRINO	TITOLARI DEL PERMESSO e relative quote di partecipazione (%) NORTHERN PETROLEUM LIMITED (100) (r.u.)	PROVVEDIMENTI CONCERNENTI IL PERMESSO Data 24/10/2005 Natura del provvedimento Conferimento	PERIODO DI VIGENZA 1° periodo 24/10/2005 XLIX - 11	SCADENZA 24/12/2011	AREA (Kmq) 139,72	UBICAZIONE DEL PERMESSO EMILIA ROMAGNA (139,72) Ravenna Ferrara
541	CODICE E DENOMINAZIONE DEL PERMESSO MONTEMARCIANO	TITOLARI DEL PERMESSO e relative quote di partecipazione (%) MEDOILGAS ITALIA (50) (r.u.) SARP (50)	PROVVEDIMENTI CONCERNENTI IL PERMESSO Data 24/2/2006 7/6/2007 16/4/2008 Natura del provvedimento Conferimento Trasferimento quota e nomina r.u. Cambio intestazione quota	PERIODO DI VIGENZA 1° periodo 24/2/2006 27/3/2007 12/2/2008 L - 3 LI - 7 LII - 5	SCADENZA 24/02/2012	AREA (Kmq) 49,4	UBICAZIONE DEL PERMESSO MARCHE (49,4) Ancona
542	CODICE E DENOMINAZIONE DEL PERMESSO MASSERIA GAUDELLA	TITOLARI DEL PERMESSO e relative quote di partecipazione (%) MEDOILGAS ITALIA (100) (r.u.)	PROVVEDIMENTI CONCERNENTI IL PERMESSO Data 27/3/2006 16/4/2008 Natura del provvedimento Conferimento Intestazione	PERIODO DI VIGENZA 1° periodo 27/3/2006 12/2/2008 L - 4 LII - 5	SCADENZA 27/03/2012	AREA (Kmq) 154,21	UBICAZIONE DEL PERMESSO BASILICATA (154,21) Matera
543	CODICE E DENOMINAZIONE DEL PERMESSO CARISIO	TITOLARI DEL PERMESSO e relative quote di partecipazione (%) PETROCELTIC ELSA (95) (r.u.) SOCIETA' COSTRUZIONE CONDOTTE (5)	PROVVEDIMENTI CONCERNENTI IL PERMESSO Data 18/5/2006 28/2/2008 Natura del provvedimento Conferimento Trasferimento quota e nomina r.u.	PERIODO DI VIGENZA 1° periodo 18/5/2006 28/12/2007 L - 6 LII - 3	SCADENZA 18/05/2012	AREA (Kmq) 728	UBICAZIONE DEL PERMESSO PIEMONTE (728) Vercelli Novara Biella
544	CODICE E DENOMINAZIONE DEL PERMESSO TORRENTE LA VELLA	TITOLARI DEL PERMESSO e relative quote di partecipazione (%) EDISON (60) (r.u.) MEDOILGAS ITALIA (40)	PROVVEDIMENTI CONCERNENTI IL PERMESSO Data 31/5/2006 3/8/2006 16/4/2008 Natura del provvedimento Conferimento Rettifica Cambio intestazione quota	PERIODO DI VIGENZA 1° periodo 31/5/2006 31/5/2006 12/2/2008 L - 6 L - 9 LII - 5	SCADENZA 31/05/2012	AREA (Kmq) 9,65	UBICAZIONE DEL PERMESSO BASILICATA (9,65) Matera

ELENCO DEI PERMESSI DI RICERCA ACCORDATI NELLA TERRAFERMA - Aggiornamento 30/ giugno / 2008

545	CODICE E DENOMINAZIONE DEL PERMESSO POSTA NUOVA	TITOLARI DEL PERMESSO e relative quote di partecipazione (%) VEGA OIL (100) (r.u.)	PROVVEDIMENTI CONCERNENTI IL PERMESSO Natura del provvedimento Conferimento	PERIODO DI VIGENZA 1° periodo	SCADENZA	AREA (Kmq)	UBICAZIONE DEL PERMESSO
			Data 3/10/2006	Decorrenza 3/10/2006	03/10/2012	154,55	PUGLIA (154,55) Foggia
546	CODICE E DENOMINAZIONE DEL PERMESSO BARDONE	TITOLARI DEL PERMESSO e relative quote di partecipazione (%) GAS PLUS ITALIANA (60) (r.u.) PETROREP ITALIANA (40)	PROVVEDIMENTI CONCERNENTI IL PERMESSO Natura del provvedimento Conferimento	PERIODO DI VIGENZA 1° periodo	SCADENZA	AREA (Kmq)	UBICAZIONE DEL PERMESSO
			Data 21/5/2007	Decorrenza 21/5/2007	21/05/2013	51,46	EMILIA ROMAGNA (51,46) Parma
547	CODICE E DENOMINAZIONE DEL PERMESSO CIVITTAQUANA	TITOLARI DEL PERMESSO e relative quote di partecipazione (%) VEGA OIL (100) (r.u.)	PROVVEDIMENTI CONCERNENTI IL PERMESSO Natura del provvedimento Conferimento	PERIODO DI VIGENZA 1° periodo	SCADENZA	AREA (Kmq)	UBICAZIONE DEL PERMESSO
			Data 24/7/2007	Decorrenza 24/7/2007	24/07/2013	615,37	ABRUZZO (615,37) Teramo Pescara Chieti
548	CODICE E DENOMINAZIONE DEL PERMESSO CORANA	TITOLARI DEL PERMESSO e relative quote di partecipazione (%) ITALMIN EXPLORATION (100) (r.u.)	PROVVEDIMENTI CONCERNENTI IL PERMESSO Natura del provvedimento Conferimento	PERIODO DI VIGENZA 1° periodo	SCADENZA	AREA (Kmq)	UBICAZIONE DEL PERMESSO
			Data 24/7/2007	Decorrenza 24/7/2007	24/07/2013	476,23	PIEMONTE (412,58) Alessandria LOMBARDIA (63,65) Pavia
682	CODICE E DENOMINAZIONE DEL PERMESSO SULMONA	TITOLARI DEL PERMESSO e relative quote di partecipazione (%) MEDOILGAS ITALIA (100) (r.u.)	PROVVEDIMENTI CONCERNENTI IL PERMESSO Natura del provvedimento Intestazione	PERIODO DI VIGENZA 1° periodo	SCADENZA	AREA (Kmq)	UBICAZIONE DEL PERMESSO
			Data 14/8/2007 16/4/2008	Decorrenza 14/8/2013 12/2/2008	14/08/2013	188,7	ABRUZZO (188,7) L'Aquila
683	CODICE E DENOMINAZIONE DEL PERMESSO CORTE DEI SIGNORI	TITOLARI DEL PERMESSO e relative quote di partecipazione (%) ALEANNA RESOURCES (100) (r.u.)	PROVVEDIMENTI CONCERNENTI IL PERMESSO Natura del provvedimento Conferimento	PERIODO DI VIGENZA 1° periodo	SCADENZA	AREA (Kmq)	UBICAZIONE DEL PERMESSO
			Data 28/3/2008	Decorrenza 28/3/2008	28/03/2014	248,7	EMILIA ROMAGNA (248,7) Ferrara
684	CODICE E DENOMINAZIONE DEL PERMESSO MANDURIA	TITOLARI DEL PERMESSO e relative quote di partecipazione (%) ENI (100) (r.u.)	PROVVEDIMENTI CONCERNENTI IL PERMESSO Natura del provvedimento Conferimento	PERIODO DI VIGENZA 1° periodo	SCADENZA	AREA (Kmq)	UBICAZIONE DEL PERMESSO
			Data 16/6/2008	Decorrenza 16/6/2008	16/06/2014	959,4	PUGLIA (959,4) Taranto Lecce

ELENCO DEI PERMESSI DI RICERCA ACCORDATI NELLA TERRAFERMA - Aggiornamento 30/ giugno/2008

CODICE E DENOMINAZIONE DEL PERMESSO	TITOLARI DEL PERMESSO e relative quote di partecipazione (%)	PROVEDIMENTI CONCERNENTI IL PERMESSO		PERIODO DI VIGENZA	SCADENZA	AREA (Kmq)	UBICAZIONE DEL PERMESSO
		Data	Decorrenza				
MASSAFRA	ENI (100) (r.u.)	16/6/2008	16/6/2008	1° periodo	16/06/2014	956,2	PUGLIA (956,2) Taranto Bari
			Natura del provvedimento Conferimento	LII - 7			

ELENCO DEI PERMESSI DI RICERCA ACCORDATI NEL SOTTOFONDO MARINO - Aggiornamento 30/giugno/2008

PERMESSI DI RICERCA ACCORDATI NEL SOTTOFONDO MARINO

Leggi 11 gennaio 1957, n. 6, 21 luglio 1967, n. 613 e successive modificazioni, 9 gennaio 1991, n. 9 e Decreto Legislativo 25 novembre 1996, n. 625

Nel sottofondo marino sono vigenti n. 27 PERMESSI DI RICERCA per complessivi 13272,97 Km²

Zona marina	Numero permessi	Superficie (Km ²)
ZONA A	7	1.257,64
ZONA B	4	1.174,53
ZONA C	3	1.911,65
ZONA D	0	393,43
ZONA E	1	724,37
ZONA F	3	1.823,38
ZONA G	9	5.987,97

Nota:

Nel caso di titoli afferenti a due o più zone finitime, a ciascuna di tali zone viene attribuita la parte di area del titolo minerario ad essa afferente e l'unità mineraria viene attribuita alla zona cui compete la parte maggiore dell'area del titolo medesimo

ELENCO DEI PERMESSI DI RICERCA ACCORDATI NEL SOTTOFONDO MARINO - Aggiornamento 30/giugno/2008

549 CODICE E DENOMINAZIONE DEL PERMESSO	TITOLARI DEL PERMESSO e relative quote di partecipazione (%)	PROVEDIMENTI CONCERNENTI IL PERMESSO		PERIODO DI VIGENZA	SCADENZA	AREA (Kmq)	UBICAZIONE DEL PERMESSO	
		Data	Natura del provvedimento					Decorrenza
A.R. 78.RC Nota: Sospeso	ENI (90) (r.u.) EDISON (10)	16/4/1987	Natura del provvedimento	16/4/1987	2ª proroga	16/04/1999	ZONA A (100,02)	
			Conferimento	16/4/1987				XXXI - 6
		14/9/1988	Trasferimento quota	14/9/1988				XXXII - 10
		11/4/1991	Trasferimento quota e nomina r.u.	5/12/1990				XXXV - 6
		12/3/1992	Trasferimento quota	29/7/1991				XXXVI - 4
		4/8/1993	Cambio intestazione quota	23/4/1992				XXXVII - 10
		13/12/1993	1ª proroga	16/4/1993				XXXVIII - 1
		6/6/1996	2ª proroga	16/4/1996				XL - 7
		13/2/1998	Cambio intestazione quota	1/1/1998				XLII - 3
		23/11/1998	Cambio intestazione quota	29/6/1998				XLII - 12
		22/1/1999	Sospensione decorrenza vigenza	16/4/1996				XLIII - 2
		8/3/1999	Rettifica	16/4/1996				XLIII - 4
		15/9/1999	Cambio intestazione quota	1/7/1999				XLIII - 10
14/3/2002	Sospensione decorso temporale	3/12/1999	XLVI - 4					
14/3/2002	Determinazione data scadenza sospensione vigenza	14/3/2002	XLVI - 4					
12/2/2004	Intestazione quota	1/12/2003	XLVIII - 3					
566 CODICE E DENOMINAZIONE DEL PERMESSO	TITOLARI DEL PERMESSO e relative quote di partecipazione (%)	PROVEDIMENTI CONCERNENTI IL PERMESSO		PERIODO DI VIGENZA	SCADENZA	AREA (Kmq)	UBICAZIONE DEL PERMESSO	
A.R. 80.AG Nota: Sospeso	ENI (100) (r.u.)	17/4/1990	Natura del provvedimento	17/4/1990	1ª proroga	17/04/1999	ZONA A (268,88)	
			Conferimento	17/4/1990				XXXIV - 5
		30/5/1996	1ª proroga	17/4/1996				XL - 6
		13/2/1998	Cambio intestazione	1/1/1998				XLII - 3
		25/2/1999	Sospensione decorrenza vigenza	17/4/1996				XLIII - 4
		14/3/2002	Sospensione decorso temporale	3/12/1999				XLVI - 4
		14/3/2002	Determinazione data scadenza sospensione vigenza	14/3/2002				XLVI - 4
		11/9/1990	Natura del provvedimento	11/9/1990				XXXIV - 10
		21/9/1992	Trasferimento quota e nomina r.u.	23/6/1992				XXXV - 10
		14/6/1996	Trasferimento quota	1/1/1996				XL - 7
14/6/1996	Cambio intestazione quota	23/1/1996	XL - 7					
21/10/1996	1ª proroga	11/9/1996	XL - 11					
13/9/1998	Cambio intestazione quota	1/1/1998	XLII - 3					
25/2/1999	Sospensione decorrenza vigenza	11/9/1996	XLIII - 4					
5/4/2002	Trasferimento quota	29/11/2001	XLVI - 12					
30/6/2005	Trasferimento quota	26/4/2005	XLIX - 7					
16/4/2008	Cambio intestazione quota	12/2/2008	LII - 5					
570 CODICE E DENOMINAZIONE DEL PERMESSO	TITOLARI DEL PERMESSO e relative quote di partecipazione (%)	PROVEDIMENTI CONCERNENTI IL PERMESSO		PERIODO DI VIGENZA	SCADENZA	AREA (Kmq)	UBICAZIONE DEL PERMESSO	
A.R. 81.FR Nota: Sospeso	ENI (85) (r.u.) MEDOILGAS ITALIA (15)	11/9/1990	Natura del provvedimento	11/9/1990	1ª proroga	11/09/999	ZONA A (101,76)	
			Conferimento	11/9/1990				XXXIV - 10
		21/9/1992	Trasferimento quota e nomina r.u.	23/6/1992				XXXV - 10
		14/6/1996	Trasferimento quota	1/1/1996				XL - 7
		14/6/1996	Cambio intestazione quota	23/1/1996				XL - 7
		21/10/1996	1ª proroga	11/9/1996				XL - 11
		13/9/1998	Cambio intestazione quota	1/1/1998				XLII - 3
		25/2/1999	Sospensione decorrenza vigenza	11/9/1996				XLIII - 4
		5/4/2002	Trasferimento quota	29/11/2001				XLVI - 12
		30/6/2005	Trasferimento quota	26/4/2005				XLIX - 7
16/4/2008	Cambio intestazione quota	12/2/2008	LII - 5					

ELENCO DEI PERMESSI DI RICERCA ACCORDATI NEL SOTTOFONDO MARINO - Aggiornamento 30/giugno/2008

665	CODICE E DENOMINAZIONE DEL PERMESSO F.R38.AG	TITOLARI DEL PERMESSO e relative quote di partecipazione (%) ENI (100) (r.u.)	PROVVEDIMENTI CONCERNENTI IL PERMESSO Data 30/4/2002 Natura del provvedimento Conferimento 26/3/2003 Assunzione quota 5/2/2003 XLVII - 4	PERIODO DI VIGENZA 1° periodo 30/04/2008	AREA (Kmq) 747,67	UBICAZIONE DEL PERMESSO ZONA F (712,05) ZONA D (35,62)
667	CODICE E DENOMINAZIONE DEL PERMESSO G.R15.PU	TITOLARI DEL PERMESSO e relative quote di partecipazione (%) GROVE ENERGY (100) (r.u.)	PROVVEDIMENTI CONCERNENTI IL PERMESSO Data 12/11/2002 Natura del provvedimento Conferimento 22/4/2003 Trasferimento 27/10/2004 Trasferimento 30/3/2004 XLVI - 12 XLVII - 5 XLVIII - 11	PERIODO DI VIGENZA 1° periodo 12/11/2008	AREA (Kmq) 657,19	UBICAZIONE DEL PERMESSO ZONA G (657,19)
668	CODICE E DENOMINAZIONE DEL PERMESSO C.R146.NP	TITOLARI DEL PERMESSO e relative quote di partecipazione (%) NORTHERN PETROLEUM LIMITED (100) (r.u.)	PROVVEDIMENTI CONCERNENTI IL PERMESSO Data 28/9/2004 Natura del provvedimento Conferimento 4/7/2006 Rettificazione 28/9/2004 L - 8	PERIODO DI VIGENZA 1° periodo 28/09/2010	AREA (Kmq) 620,31	UBICAZIONE DEL PERMESSO ZONA C (620,31)
669	CODICE E DENOMINAZIONE DEL PERMESSO C.R147.NP	TITOLARI DEL PERMESSO e relative quote di partecipazione (%) NORTHERN PETROLEUM LIMITED (100) (r.u.)	PROVVEDIMENTI CONCERNENTI IL PERMESSO Data 30/9/2004 Natura del provvedimento Conferimento 30/9/2006 Rettificazione 4/10/2004 L - 8	PERIODO DI VIGENZA 1° periodo 30/09/2010	AREA (Kmq) 637,18	UBICAZIONE DEL PERMESSO ZONA C (452,18) ZONA G (185)
670	CODICE E DENOMINAZIONE DEL PERMESSO E.R51.NP	TITOLARI DEL PERMESSO e relative quote di partecipazione (%) NORTHERN PETROLEUM LIMITED (100) (r.u.)	PROVVEDIMENTI CONCERNENTI IL PERMESSO Data 4/10/2004 Natura del provvedimento Conferimento 4/7/2006 Rettificazione 4/10/2004 L - 8	PERIODO DI VIGENZA 1° periodo 04/10/2010	AREA (Kmq) 724,37	UBICAZIONE DEL PERMESSO ZONA E (724,37)
671	CODICE E DENOMINAZIONE DEL PERMESSO B.R268.RG	TITOLARI DEL PERMESSO e relative quote di partecipazione (%) VEGA OIL (60) (r.u.) PETROCELTIC ELSA (40)	PROVVEDIMENTI CONCERNENTI IL PERMESSO Data 24/3/2005 Natura del provvedimento Conferimento 11/4/2006 Cambio intestazione 6/11/2006 Trasferimento quota e nomina r.u. 5/4/2006 L - 12	PERIODO DI VIGENZA 1° periodo 24/03/2011	AREA (Kmq) 126,68	UBICAZIONE DEL PERMESSO ZONA B (126,68)
672	CODICE E DENOMINAZIONE DEL PERMESSO G.R17.NP	TITOLARI DEL PERMESSO e relative quote di partecipazione (%) NORTHERN PETROLEUM LIMITED (100) (r.u.)	PROVVEDIMENTI CONCERNENTI IL PERMESSO Data 24/3/2005 Natura del provvedimento Conferimento 4/7/2006 Rettificazione 24/3/2005 XLIX - 4 L - 8	PERIODO DI VIGENZA 1° periodo 24/03/2011	AREA (Kmq) 708,62	UBICAZIONE DEL PERMESSO ZONA G (708,62)

ELENCO DEI PERMESSI DI RICERCA ACCORDATI NEL SOTTOFONDO MARINO - Aggiornamento 30/giugno/2008

673	CODICE E DENOMINAZIONE DEL PERMESSO B.R269.GC	TITOLARI DEL PERMESSO e relative quote di partecipazione (%) MEDOILGAS ITALIA (100) (r.u.)	PROVVEDIMENTI CONCERNENTI IL PERMESSO Data 5/5/2005 28/7/2005 16/4/2008 Natura del provvedimento Conferimento Trasferimento Intestazione	PERIODO DI VIGENZA 1° periodo 05/05/2011	AREA (Kmq) 271,25	UBICAZIONE DEL PERMESSO ZONA B (271,25)
674	CODICE E DENOMINAZIONE DEL PERMESSO G.R18.NP	TITOLARI DEL PERMESSO e relative quote di partecipazione (%) NORTHERN PETROLEUM LIMITED (100) (r.u.)	PROVVEDIMENTI CONCERNENTI IL PERMESSO Data 10/5/2005 4/7/2006 Natura del provvedimento Conferimento Rettifica	PERIODO DI VIGENZA 1° periodo 10/05/2011	AREA (Kmq) 736,88	UBICAZIONE DEL PERMESSO ZONA G (736,88)
675	CODICE E DENOMINAZIONE DEL PERMESSO G.R19.NP	TITOLARI DEL PERMESSO e relative quote di partecipazione (%) NORTHERN PETROLEUM LIMITED (100) (r.u.)	PROVVEDIMENTI CONCERNENTI IL PERMESSO Data 11/5/2005 4/7/2006 Natura del provvedimento Conferimento Rettifica	PERIODO DI VIGENZA 1° periodo 11/05/2011	AREA (Kmq) 709,61	UBICAZIONE DEL PERMESSO ZONA G (709,61)
676	CODICE E DENOMINAZIONE DEL PERMESSO C.R148.VG	TITOLARI DEL PERMESSO e relative quote di partecipazione (%) VEGA OIL (100) (r.u.)	PROVVEDIMENTI CONCERNENTI IL PERMESSO Data 27/11/2006 Natura del provvedimento Conferimento	PERIODO DI VIGENZA 1° periodo 27/11/2012	AREA (Kmq) 336,98	UBICAZIONE DEL PERMESSO ZONA C (336,98)
677	CODICE E DENOMINAZIONE DEL PERMESSO G.R20.NP	TITOLARI DEL PERMESSO e relative quote di partecipazione (%) NORTHERN PETROLEUM LIMITED (100) (r.u.)	PROVVEDIMENTI CONCERNENTI IL PERMESSO Data 14/2/2007 Natura del provvedimento Conferimento	PERIODO DI VIGENZA 1° periodo 14/02/2013	AREA (Kmq) 743,81	UBICAZIONE DEL PERMESSO ZONA C (230,2) ZONA G (513,61)
678	CODICE E DENOMINAZIONE DEL PERMESSO G.R21.NP	TITOLARI DEL PERMESSO e relative quote di partecipazione (%) NORTHERN PETROLEUM LIMITED (100) (r.u.)	PROVVEDIMENTI CONCERNENTI IL PERMESSO Data 14/2/2007 Natura del provvedimento Conferimento	PERIODO DI VIGENZA 1° periodo 14/02/2013	AREA (Kmq) 742,7	UBICAZIONE DEL PERMESSO ZONA G (742,7)
679	CODICE E DENOMINAZIONE DEL PERMESSO G.R22.NP	TITOLARI DEL PERMESSO e relative quote di partecipazione (%) NORTHERN PETROLEUM LIMITED (100) (r.u.)	PROVVEDIMENTI CONCERNENTI IL PERMESSO Data 14/2/2007 Natura del provvedimento Conferimento	PERIODO DI VIGENZA 1° periodo 14/02/2013	AREA (Kmq) 726,9	UBICAZIONE DEL PERMESSO ZONA C (132,3) ZONA G (594,6)

ELENCO DEI PERMESSI DI RICERCA ACCORDATI NEL SOTTOFONDO MARINO - Aggiornamento 30/giugno/2008

CODICE E DENOMINAZIONE DEL PERMESSO	TITOLARI DEL PERMESSO e relative quote di partecipazione (%)	PROVVEDIMENTI CONCERNENTI IL PERMESSO		PERIODO DI VIGENZA	SCADENZA	AREA (Kmq)	UBICAZIONE DEL PERMESSO
		Data	Natura del provvedimento				
680 F.R39.NP	NORTHERN PETROLEUM LIMITED (100) (r.u.)	21/6/2007	Conferimento	1° periodo 21/6/2007	21/06/2013	734,5	ZONA D (135) ZONA F (599,5)
681 F.R40.NP	NORTHERN PETROLEUM LIMITED (100) (r.u.)	22/6/2007	Conferimento	1° periodo 22/6/2007	22/06/2013	734,64	ZONA D (222,81) ZONA F (511,83)

ELENCO DELLE CONCESSIONI DI COLTIVAZIONE ACCORDATE NELLA TERRAFERMA - Aggiornamento 30/giugno/2008

CONCESSIONI DI COLTIVAZIONE ACCORDATE NELLA TERRAFERMA

Leggi 21 luglio 1967, n. 613 e successive modificazioni, 9 gennaio 1991, n. 9 e Decreto Legislativo 25 novembre 1996, n. 625

Nella terraferma sono vigenti n. 115 CONCESSIONI DI COLTIVAZIONE per complessivi 8572,48 Km²

Regione	Numero concessioni	Superficie (Km ²)
ABRUZZO	6	491,20
BASILICATA	21	2.120,89
CALABRIA	2	103,43
EMILIA ROMAGNA	34	1.589,78
LAZIO	1	41,14
LOMBARDIA	12	973,66
MARCHE	17	1.107,06
MOLISE	4	336,19
PIEMONTE	1	77,71
PUGLIA	14	1.253,31
TOSCANA	2	307,84
VENETO	1	164,32
ZONA A	0	5,95

Nota:

Nel caso di titoli afferenti a due o più regioni limitime, a ciascuna di tali regioni viene attribuita la parte di area del titolo minerario ad essa afferente e l'unità mineraria viene attribuita alla regione cui compete la parte maggiore dell'area del titolo medesimo

ELENCO DELLE CONCESSIONI DI COLTIVAZIONE ACCORDATE NELLA TERRAFERMA - Aggiornamento 30/giugno/2008

703	CODICE E DENOMINAZIONE DELLA CONCESSIONE	TITOLARI DELLA CONCESSIONE e relative quote di partecipazione (%)	PROVVEDIMENTI CONCERNENTI LA CONCESSIONE		PERIODO DI VIGENZA	SCADENZA	AREA (Kmq)	UBICAZIONE DELLA CONCESSIONE
			Data	Natura del provvedimento				
	GRECCHIA	CH4 LIZZANO (100) (r.u.)	12/10/1936	Natura del provvedimento	-	12/10/2006	0,16	EMILIA ROMAGNA (0,16) Bologna
			24/1/1953	Conferimento	XLVII - 13			
			1/8/1959	Trasferimento	III - 11			
			24/5/1963	Assoggettamento L. 6/57	VII - 9			
			30/10/1967	Riassoggettamento R.D. 1443/27	XI - 4			
			18/3/1976	Rinnovo	XX - 6			
			21/9/1987	Trasferimento	XXXI - 11			
			26/6/1989	Rinnovo	XXXIII - 7			
			20/8/1998	Rettifica	XLII - 9			
				Riassoggettamento L. 6/57				
704	CODICE E DENOMINAZIONE DELLA CONCESSIONE	TITOLARI DELLA CONCESSIONE e relative quote di partecipazione (%)	PROVVEDIMENTI CONCERNENTI LA CONCESSIONE		PERIODO DI VIGENZA	SCADENZA	AREA (Kmq)	UBICAZIONE DELLA CONCESSIONE
BARIGAZZO			Data	Natura del provvedimento				
		IDROELETTRICA ALTMODENESE SIAM (100) (r.u.)	23/11/1936	Conferimento	XLVII -	22/11/2011	1,4321	EMILIA ROMAGNA (1,4321) Modena
			30/12/1959	Rinnovo	IV - 3			
			30/12/1959	Assoggettamento L. 6/57	IV - 3			
			24/5/1963	Riassoggettamento R.D. 1443/27	VII - 9			
			7/1/1977	Rinnovo	XXI - 2			
			1/4/1994	Rinnovo	XXXVIII - 5			
			20/8/1998	Riassoggettamento L. 6/57	XLII - 9			
706	CODICE E DENOMINAZIONE DELLA CONCESSIONE	TITOLARI DELLA CONCESSIONE e relative quote di partecipazione (%)	PROVVEDIMENTI CONCERNENTI LA CONCESSIONE		PERIODO DI VIGENZA	SCADENZA	AREA (Kmq)	UBICAZIONE DELLA CONCESSIONE
VETTA			Data	Natura del provvedimento				
		IDROELETTRICA ALTMODENESE SIAM (100) (r.u.)	28/4/1937	Conferimento	XLVII -	28/04/2012	1,6179	EMILIA ROMAGNA (1,6179) Modena
			5/3/1960	Assoggettamento L. 6/57	IV - 6			
			24/5/1963	Proroga	VII - 9			
			24/5/1963	Riassoggettamento R.D. 1443/27	VII - 9			
			11/8/1967	Rinnovo	XI - 11			
			3/3/1978	Rinnovo	XXII - 4			
			1/4/1994	Rinnovo	XXXVIII - 5			
			20/8/1998	Riassoggettamento L. 6/57	XLII - 9			

ELENCO DELLE CONCESSIONI DI COLTIVAZIONE ACCORDATE NELLA TERRAFERMA - Aggiornamento 30/giugno/2008

CODICE E DENOMINAZIONE DELLA CONCESSIONE	TITOLARI DELLA CONCESSIONE e relative quote di partecipazione (%)	PROVVEDIMENTI CONCERNENTI LA CONCESSIONE			PERIODO DI VIGENZA	SCADENZA	AREA (Kmq)	UBICAZIONE DELLA CONCESSIONE
		Data	Natura del provvedimento	Decorrenza				
712 CA' BELLAVISTA	LAZZI GAS (100) (r.u.)	26/4/1960	Natura del provvedimento Conferimento	26/4/1960	-	26/01/2010	1,54	EMILIA ROMAGNA (1,54) Bologna
		24/5/1963	Assoggettamento R.D. 1443/27	23/8/1962				
		18/3/1980	Rinnovo	26/4/1980				
		1/4/1994	Rinnovo	26/1/1990				
		1/4/1994	Cambio intestazione	28/11/1990				
		20/8/1998	Riassoggettamento L. 6/57	1/1/1997				
		3/6/2003	Proroga	26/1/2000				
		24/6/2008	Proroga	25/1/2005				
713								
713 GAGGIOLA	LAZZI GAS (100) (r.u.)	30/4/1960	Natura del provvedimento Conferimento	30/4/1960		30/04/2010	9,06	EMILIA ROMAGNA (9,06) Bologna
		24/5/1963	Assoggettamento R.D. 1443/27	23/8/1962				
		18/3/1980	Rinnovo	30/4/1980				
		1/4/1994	Rinnovo	30/4/1990				
		1/4/1994	Cambio intestazione	28/11/1990				
		20/8/1998	Riassoggettamento L. 6/57	1/1/1997				
718								
718 MOLINAZZO	LAZZI GAS (100) (r.u.)	5/12/1979	Natura del provvedimento Conferimento	5/12/1979		05/12/2009	2,2238	EMILIA ROMAGNA (2,2238) Bologna
		1/10/1990	Rinnovo	5/12/1989				
		1/4/1994	Cambio intestazione	28/11/1990				
		20/8/1998	Riassoggettamento L. 6/57	1/1/1997				
		3/6/2003	Proroga	5/12/1999				
		24/6/2008	Proroga	6/12/2004				
725								
725 SALSOMAGGIORE II	LAZZI GAS (100) (r.u.)	8/6/1893	Natura del provvedimento Conferimento	8/6/1893		24/09/2038	9,5472	EMILIA ROMAGNA (9,5472) Parma
		4/10/1910	Ampliamento	4/10/1910				
		4/3/1917	Passaggio al Demanio	4/3/1917				
		25/9/1939	Ampliamento	25/9/1939				
		20/8/1998	Assoggettamento L. 6/57	1/1/1997				
726								
726 SALSOMAGGIORE I	LAZZI GAS (100) (r.u.)	11/7/1897	Natura del provvedimento Conferimento	11/7/1897			4,3667	EMILIA ROMAGNA (4,3667) Parma
		20/8/1998	Assoggettamento L. 6/57	1/1/1997				

ELENCO DELLE CONCESSIONI DI COLTIVAZIONE ACCORDATE NELLA TERRAFERMA - Aggiornamento 30/giugno/2008

CODICE E DENOMINAZIONE DELLA CONCESSIONE	TITOLARI DELLA CONCESSIONE e relative quote di partecipazione (%)	PROVVEDIMENTI CONCERNENTI LA CONCESSIONE		PERIODO DI VIGENZA	SCADENZA	AREA (Kmq)	UBICAZIONE DELLA CONCESSIONE
		Data	Natura del provvedimento				
730 RAPAGNANO	ENI (100) (r.u.)	17/4/1960 24/5/1963 6/8/1993 29/10/1997 13/2/1998 7/5/2001 6/6/2006	Natura del provvedimento Conferimento Cambio intestazione Proroga Modifica programma sviluppo Rettifica Cambio intestazione Proroga Proroga	Decorrenza 17/4/1960 31/12/1962 17/4/1990 29/5/1997 1/1/1998 17/4/2000 17/4/2005	-	8,49	MARCHE (8,49) Ascoli Piceno
731 CASA BALLEANI	GAS PLUS ITALIANA (100) (r.u.)	10/5/1960 24/5/1963 6/8/1993 15/9/1995 2/4/1996 9/5/1996 31/1/1999 12/2/2004 20/7/2004 23/8/2006	Natura del provvedimento Conferimento Cambio intestazione Proroga Trasferimento titolarità Modifica programma lavoro Cambio intestazione Proroga Cambio intestazione Cambio intestazione Proroga	Decorrenza 10/5/1960 31/12/1962 10/5/1990 3/5/1995 2/4/1996 1/3/1996 10/5/2000 1/1/2004 18/5/2004 10/5/2005	-	3,15	MARCHE (3,15) Ancona
749 POGGIO CASTIONE	SOCOPLUS (100) (r.u.)	22/1/1962 3/4/1971 16/12/1985 9/9/1993 27/11/2003 17/4/2007	Natura del provvedimento Conferimento Trasferimento quota Cambio intestazione Proroga Proroga Trasferimento	Decorrenza 22/1/1962 3/4/1971 16/12/1985 22/1/1992 22/1/2002 23/11/2006	-	1,1518	EMILIA ROMAGNA (1,1518) Parma
751 NOVA SIRI SCALO	GAS PLUS ITALIANA (100) (r.u.)	24/5/1963 23/5/1966 20/2/1991 30/3/1992 20/10/1993 9/5/1996 9/5/1996 12/2/2004 20/7/2004	Natura del provvedimento Conferimento Riduzione Trasferimento titolarità Modifica programma lavoro Proroga Cambio intestazione Cambio intestazione Cambio intestazione Cambio intestazione	Decorrenza 24/5/1963 23/5/1966 20/2/1991 30/3/1992 24/5/1993 1/1/1996 1/3/1996 1/1/2004 18/5/2004	-	7,5	BASILICATA (7,5) Matera

Nota: Presentata istanza di proroga pubblicata nel B.U.I.G. Anno XLVI - N. 6.
Presentata istanza di proroga pubblicata nel B.U.I.G. Anno LI - N. 9.

ELENCO DELLE CONCESSIONI DI COLTIVAZIONE ACCORDATE NELLA TERRAFERMA - Aggiornamento 30/ giugno/2008

762 CODICE E DENOMINAZIONE DELLA CONCESSIONE SEDIA D'ORLANDO Nota: Presentata istanza di proroga pubblicata nel B.U.I.G. - Anno XLVIII - N. 3.	TITOLARI DELLA CONCESSIONE e relative quote di partecipazione (%)	ENI (100) (r.u.)	PROVVEDIMENTI CONCERNENTI LA CONCESSIONE		PERIODO DI VIGENZA	SCADENZA	AREA (Kmq)	UBICAZIONE DELLA CONCESSIONE	
	Data	Natura del provvedimento	Decorrenza	BUIG	-	13/02/2005	4,22	PUGLIA (4,22) Foggia	
	13/2/1965	Conferimento	13/2/1965	IX - 7					
	13/2/1998	Cambio intestazione	1/1/1998	XLII - 3					
	16/3/1999	Proroga	13/2/1995	XLIII - 4					
		16/3/1999	XLIII - 4						
			Modifica programma sviluppo						
779 CODICE E DENOMINAZIONE DELLA CONCESSIONE MANCHE DI CIMALIA Nota: Presentata istanza di proroga pubblicata nel B.U.I.G. - Anno XLIX - N. 10.	TITOLARI DELLA CONCESSIONE e relative quote di partecipazione (%)	EDISON (100) (r.u.)	PROVVEDIMENTI CONCERNENTI LA CONCESSIONE		PERIODO DI VIGENZA	SCADENZA	AREA (Kmq)	UBICAZIONE DELLA CONCESSIONE	
	Data	Natura del provvedimento	Decorrenza	BUIG	-	17/09/2006	30	CALABRIA (30) Cosenza Catanzaro	
	15/4/1967	Conferimento	17/9/1966	XI - 7					
	2/7/1985	Cambio intestazione	1/1/1985	XXI - 8					
	11/2/1987	Proroga	17/9/1996	XXXI - 3					
	22/4/1991	Trasferimento titolarità	1/7/1989	XXXV - 12					
	12/5/1992	Cambio intestazione	19/6/1991	XXXVI - 11					
	2/9/1993	Trasferimento titolarità	1/8/1992	XXXVII - 10					
	2/9/1993	Cambio intestazione	4/11/1992	XXXVII - 10					
	12/2/2004	Cambio intestazione	1/12/2003	XLVIII - 3					
	783 CODICE E DENOMINAZIONE DELLA CONCESSIONE GARAGUSO Nota: Presentata istanza di proroga pubblicata nel B.U.I.G. - Anno LII - N. 7.	TITOLARI DELLA CONCESSIONE e relative quote di partecipazione (%)	EDISON (50,33333333) (r.u.) GAS PLUS ITALIANA (49,66666667)	PROVVEDIMENTI CONCERNENTI LA CONCESSIONE		PERIODO DI VIGENZA	SCADENZA	AREA (Kmq)	UBICAZIONE DELLA CONCESSIONE
Data		Natura del provvedimento	Decorrenza	BUIG	-	07/06/2009	69,62	BASILICATA (69,62) Matera	
7/6/1969		Conferimento	7/6/1969	XIII - 8					
20/1/1978		Estensione titolarità	20/1/1978	XXII - 8					
16/5/1978		Cambio intestazione quota	27/11/1978	XXIII - 8					
22/1/1981		Estensione titolarità	22/1/1981	XXV - 4					
16/7/1985		Cambio intestazione quota	1/1/1985	XXIX - 10					
15/5/1987		Cambio intestazione quota	1/12/1986	XXXI - 9					
20/6/1990		Trasferimento quota	1/7/1989	XXXV - 5					
20/6/1990		Proroga	7/6/1999	XXXV - 5					
12/5/1992		Cambio intestazione quota	19/6/1991	XXXVI - 11					
4/8/1993		Cambio intestazione quota	23/4/1992	XXXVII - 10					
2/9/1993		Trasferimento quota e nomina r.u.	1/8/1992	XXXVII - 10					
2/9/1993		Cambio intestazione quota	4/11/1992	XXXVII - 10					
9/5/1996		Cambio intestazione quota	1/3/1996	XL - 6					
23/11/1998		Cambio intestazione quota	29/6/1998	XLII - 12					
1/5/1999		Cambio intestazione quota	1/7/1999	XLIII - 10					
20/3/2000		Cambio intestazione quota	1/1/2000	XLIV - 4					
20/4/2001		Cambio intestazione quota	1/10/2000	XLV - 5					
18/9/2001		Trasferimento quota	29/6/2001	XLV - 10					
12/2/2004	Intestazione quota	1/12/2003	XLVIII - 3						
12/2/2004	Cambio intestazione quota	1/1/2004	XLVIII - 3						
20/7/2004	Cambio intestazione quota	18/5/2004	XLVIII - 8						

ELENCO DELLE CONCESSIONI DI COLTIVAZIONE ACCORDATE NELLA TERRAFERMA - Aggiornamento 30/giugno/2008

785	CODICE E DENOMINAZIONE DELLA CONCESSIONE	TITOLARI DELLA CONCESSIONE e relative quote di partecipazione (%)	PROVVEDIMENTI CONCERNENTI LA CONCESSIONE		PERIODO DI VIGENZA	SCADENZA	AREA (Kmq)	UBICAZIONE DELLA CONCESSIONE
			Data	Natura del provvedimento				
	STRANGOLAGALLI	PENTEX ITALIA (100) (r.u.)	4/8/1969	Natura del provvedimento	XIII - 10	04/08/2009	41,14	LAZIO (41,14) Frosinone
			29/12/1979	Conferimento	XXIV - 1			
			20/6/1989	Estensione titolarità	XXXIII - 7			
			12/3/1991	Trasferimento quota e nomina r.u.	XXXV - 4			
			28/10/1993	Cambio intestazione quota	XXXVII - 12			
			26/8/1994	Sospensione attività produzione	XXXVIII - 11			
			26/8/1994	Trasferimento quota	XXXVIII - 11			
			23/4/1998	Trasferimento quota	XLII - 5			
			4/8/1999	Trasferimento quota	XLIII - 9			
				Proroga				
788	CODICE E DENOMINAZIONE DELLA CONCESSIONE	TITOLARI DELLA CONCESSIONE e relative quote di partecipazione (%)	PROVVEDIMENTI CONCERNENTI LA CONCESSIONE		PERIODO DI VIGENZA	SCADENZA	AREA (Kmq)	UBICAZIONE DELLA CONCESSIONE
FILETTO			Data	Natura del provvedimento				
		GAS PLUS ITALIANA (100) (r.u.)	30/5/1972	Conferimento	XVI - 9	30/05/2012	50,01	ABRUZZO (50,01) Chieti
			8/9/1982	Assunzione quota	XXVI - 12			
			23/6/1995	Trasferimento titolarità	XXXIX - 7			
			9/5/1996	Cambio intestazione	XL - 6			
			12/2/2004	Cambio intestazione	XLVIII - 3			
			20/7/2004	Cambio intestazione	XLVIII - 8			
			10/6/2005	Proroga	XLIX - 7			
789	CODICE E DENOMINAZIONE DELLA CONCESSIONE	TITOLARI DELLA CONCESSIONE e relative quote di partecipazione (%)	PROVVEDIMENTI CONCERNENTI LA CONCESSIONE		PERIODO DI VIGENZA	SCADENZA	AREA (Kmq)	UBICAZIONE DELLA CONCESSIONE
CANDELA			Data	Natura del provvedimento				
		ENI (60,5) (r.u.) EDISON (39,5)	29/9/1972	Unificazione	XVII - 3	31/05/2008	331,9039	PUGLIA (330,1939) Foggia
			16/7/1985	Cambio intestazione quota	XXIX - 10			
			28/8/1990	Trasferimento quota	XXXV - 2			
			12/5/1992	Cambio intestazione quota	XXXVI - 11			
			6/8/1993	Proroga	XXXVII - 9			
			6/8/1993	Approvazione programma lavoro	XXXVII - 9			
			2/9/1993	Trasferimento quota	XXXVII - 10			
			2/9/1993	Cambio intestazione quota	XXXVII - 10			
			13/2/1998	Cambio intestazione quota	XLII - 3			
			12/2/2004	Intestazione quota	XLVIII - 3			
			4/2/2005	Proroga e rimodulazione programma lavori	XLIX - 3			

ELENCO DELLE CONCESSIONI DI COLTIVAZIONE ACCORDATE NELLA TERRAFERMA - Aggiornamento 30/giugno/2008

CODICE E DENOMINAZIONE DELLA CONCESSIONE	TITOLARI DELLA CONCESSIONE e relative quote di partecipazione (%)	PROVVEDIMENTI CONCERNENTI LA CONCESSIONE		PERIODO DI VIGENZA	SCADENZA	AREA (Kmq)	UBICAZIONE DELLA CONCESSIONE
		Data	Natura del provvedimento				
COLLE DI LAURO Nota: Presentata istanza di proroga pubblicata nel B.U.I.G. Anno XLVII - N. 10.	EDISON (62,42) (r.u.) GAS PLUS ITALIANA (25,08) ENI (12,5)	9/10/1972	Natura del provvedimento	9/10/1972	-	33,6248	MOLISE (33,6248) Campobasso
		8/3/1978	Unificazione	8/3/1978	XVII - 3		
		18/5/1979	Estensione titolarità	27/11/1978	XXII - 4		
		25/5/1981	Cambio intestazione quota	25/5/1981	XXIII - 8		
		8/6/1985	Estensione titolarità	1/1/1985	XXVI - 1		
		7/8/1985	Cambio intestazione quota	13/9/1994	XXIX - 7		
		8/7/1987	Proroga	1/12/1986	XXIX - 9		
		8/8/1991	Cambio intestazione quota	1/7/1989	XXXI - 8		
		12/5/1992	Trasferimento quota e nomina r.u.	19/6/1991	XXXVI - 6		
		4/8/1993	Cambio intestazione quota	23/4/1992	XXXVI - 11		
		2/9/1993	Cambio intestazione quota	1/8/1992	XXXVII - 10		
		2/9/1993	Trasferimento quota e nomina r.u.	4/11/1992	XXXVII - 10		
		9/5/1996	Cambio intestazione quota	1/3/1996	XL - 6		
		13/2/1998	Cambio intestazione quota	1/1/1998	XLII - 3		
		23/11/1998	Cambio intestazione quota	29/6/1998	XLII - 12		
		15/9/1999	Cambio intestazione quota	1/7/1999	XLIII - 10		
		20/3/2000	Cambio intestazione quota	1/1/2000	XLIV - 4		
20/4/2001	Cambio intestazione quota	1/10/2000	XLV - 5				
18/9/2001	Trasferimento quota	29/6/2001	XLV - 10				
12/2/2004	Intestazione quota	1/12/2003	XLVIII - 3				
12/2/2004	Cambio intestazione quota	1/1/2004	XLVIII - 3				
20/7/2004	Cambio intestazione quota	18/5/2004	XLVIII - 8				
MONTE CASTELLANO	ENI (50) (r.u.) EDISON (50)	31/10/1974	Natura del provvedimento	30/6/1974	-	25	MARCHE (25) Ascoli Piceno
		8/6/1985	Conferimento	1/1/1985	XIX - 2		
		2/7/1986	Cambio intestazione quota	2/7/1986	XXIX - 10		
		8/8/1991	Modifica quota produzione	1/7/1989	XXX - 11		
		12/5/1992	Trasferimento quota	19/6/1991	XXXVI - 6		
		2/9/1993	Cambio intestazione quota	1/8/1992	XXXVI - 11		
		2/9/1993	Trasferimento quota	4/11/1992	XXXVII - 10		
		13/2/1998	Cambio intestazione quota	1/1/1998	XXXVII - 10		
		12/2/2004	Cambio intestazione quota	1/12/2003	XLII - 3		
		6/6/2006	Intestazione quota	30/6/2004	XLVIII - 3		
		13/2/2007	Proroga Rettificazione	6/6/2006	L - 7		
					LI - 3		

ELENCO DELLE CONCESSIONI DI COLTIVAZIONE ACCORDATE NELLA TERRAFERMA - Aggiornamento 30/giugno/2008

CODICE E DENOMINAZIONE DELLA CONCESSIONE	TITOLARI DELLA CONCESSIONE e relative quote di partecipazione (%)		PROVVEDIMENTI CONCERNENTI LA CONCESSIONE		PERIODO DI VIGENZA	SCADENZA	AREA (Kmq)	UBICAZIONE DELLA CONCESSIONE
	Data	Natura del provvedimento	Decorrenza	BUIG				
796 TORRENTE MENCOCCHIA	EDISON (88) (r.u.)		31/10/1974	Natura del provvedimento	20/1/1974	XIX - 2	23,3	MARCHE (23,3) Ascoli Piceno
	PETROREP ITALIANA (12)		21/4/1979	Conferimento	27/11/1978	XXIII - 5		
			13/6/1985	Cambio intestazione quota	1/1/1985	XXIX - 7		
			2/7/1986	Cambio intestazione quota	2/7/1986	XXX - 11		
			22/4/1991	Modifica quota produzione	1/7/1989	XXXV - 12		
			12/5/1992	Trasferimento quota	19/6/1991	XXXVI - 11		
			4/8/1993	Cambio intestazione quota	23/4/1992	XXXVII - 10		
			2/9/1993	Trasferimento quota	1/8/1992	XXXVII - 10		
			2/9/1993	Cambio intestazione quota	4/11/1992	XXXVII - 10		
			23/11/1998	Cambio intestazione quota	29/6/1998	XLII - 12		
			15/9/1999	Cambio intestazione quota	1/7/1999	XLIII - 10		
			12/2/2004	Cambio intestazione quota	1/12/2003	XLVIII - 3		
			6/6/2006	Intestazione quota	20/1/2004	L - 7		
				Proroga				
	798 MASSERIA ACQUASALSA Nota: Presentata istanza di proroga pubblicata nel B.U.I.G. Anno XLVIII - N. 4.	TITOLARI DELLA CONCESSIONE e relative quote di partecipazione (%)		Data	Natura del provvedimento	Decorrenza		
GAS PLUS ITALIANA (46,03) (r.u.)		24/1/1975	Conferimento	24/1/1975	XIX - 3			
EDISON (45,17)		12/12/1978	Trasferimento quota	12/12/1978	XXIII - 2			
MEDOILGAS ITALIA (8,8)		26/9/1979	Trasferimento quota	26/9/1979	XXIII - 11			
		24/3/1980	Trasferimento quota	24/3/1980	XXIV - 7			
		15/9/1981	Trasferimento quota	15/9/1981	XXV - 12			
		15/10/1983	Cambio intestazione quota	1/1/1983	XXVIII - 2			
		19/2/1987	Trasferimento quota	19/2/1987	XXXI - 5			
		10/3/1988	Trasferimento quota	1/12/1986	XXXII - 8			
		21/3/1989	Trasferimento quota	21/3/1989	XXXIII - 8			
		20/2/1991	Trasferimento quota	20/2/1991	XXXV - 9			
		17/7/1993	Trasferimento quota	31/12/1992	XXXVII - 9			
		20/7/1993	Trasferimento quota	29/12/1992	XXXVII - 9			
		28/10/1993	Trasferimento quota	28/10/1993	XXXVII - 12			
		29/3/1994	Rettifica	1/10/1993	XXXVIII - 4			
		9/5/1996	Trasferimento quota	1/3/1996	XL - 6			
		14/6/1996	Cambio intestazione quota	1/1/1996	XL - 7			
		14/6/1996	Trasferimento quota	23/1/1996	XL - 7			
		23/11/1998	Cambio intestazione quota	29/6/1998	XLII - 12			
		15/9/1999	Cambio intestazione quota	1/7/1999	XLIII - 10			
		5/4/2002	Cambio intestazione quota	29/11/2001	XLVI - 12			
		12/2/2004	Trasferimento quota	1/12/2003	XLVIII - 3			
		12/2/2004	Intestazione quota	1/1/2004	XLVIII - 3			
		20/7/2004	Cambio intestazione quota	18/5/2004	XLVIII - 8			
		30/6/2005	Cambio intestazione quota	26/4/2005	XLIX - 7			
		16/4/2008	Trasferimento quota	12/2/2008	LII - 5			
			Cambio intestazione quota					

ELENCO DELLE CONCESSIONI DI COLTIVAZIONE ACCORDATE NELLA TERRAFERMA - Aggiornamento 30/giugno/2008

805	CODICE E DENOMINAZIONE DELLA CONCESSIONE TORRENTE VULGANO Nota: Presentata istanza di proroga pubblicata nel B.U.I.G. Anno L - N. 4.	TITOLARI DELLA CONCESSIONE e relative quote di partecipazione (%) ENI (100) (r.u.)	PROVVEDIMENTI CONCERNENTI LA CONCESSIONE Data 4/3/1977 Conferimento 16/6/1981 Trasferimento 13/2/1998 Cambio intestazione	PERIODO DI VIGENZA -	SCADENZA 04/03/2007	AREA (Kmq) 41,75	UBICAZIONE DELLA CONCESSIONE PUGLIA (41,75) Foggia
808	CODICE E DENOMINAZIONE DELLA CONCESSIONE MONTE MORRONE Nota: Presentata istanza di proroga pubblicata nel B.U.I.G. Anno L - N. 10.	TITOLARI DELLA CONCESSIONE e relative quote di partecipazione (%) GAS PLUS ITALIANA (100) (r.u.)	PROVVEDIMENTI CONCERNENTI LA CONCESSIONE Data 1/9/1977 Conferimento 9/5/1996 Cambio intestazione 9/5/1996 Cambio intestazione 12/2/2004 Cambio intestazione 20/7/2004 Cambio intestazione	PERIODO DI VIGENZA -	SCADENZA 01/09/2007	AREA (Kmq) 29,72	UBICAZIONE DELLA CONCESSIONE BASILICATA (29,72) Matera
809	CODICE E DENOMINAZIONE DELLA CONCESSIONE CAPO COLONNE Nota: Presentata istanza di proroga pubblicata nel B.U.I.G. Anno LI - N. 9.	TITOLARI DELLA CONCESSIONE e relative quote di partecipazione (%) ENI (100) (r.u.)	PROVVEDIMENTI CONCERNENTI LA CONCESSIONE Data 3/9/1977 Conferimento 13/2/1998 Cambio intestazione	PERIODO DI VIGENZA -	SCADENZA 03/09/2007	AREA (Kmq) 64,68	UBICAZIONE DELLA CONCESSIONE CALABRIA (64,68) Catanzaro
810	CODICE E DENOMINAZIONE DELLA CONCESSIONE FIUME TRESTE Nota: Presentata istanza di proroga pubblicata nel B.U.I.G. Anno XLIX - N. 1.	TITOLARI DELLA CONCESSIONE e relative quote di partecipazione (%) ENI (100) (r.u.)	PROVVEDIMENTI CONCERNENTI LA CONCESSIONE Data 24/11/1977 Unificazione 8/7/1987 Proroga 13/2/1998 Cambio intestazione 4/4/2000 Modifica programma lavoro 11/2/2002 Conferma 11/2/2002 Proroga 11/2/2002 Modifica programma lavoro 29/7/2002 Rettifica	PERIODO DI VIGENZA -	SCADENZA 21/11/2005	AREA (Kmq) 115,5977	UBICAZIONE DELLA CONCESSIONE ABRUZZO (109,5977) Chieti MOLISE (6) Campobasso
816	CODICE E DENOMINAZIONE DELLA CONCESSIONE CALCIANO	TITOLARI DELLA CONCESSIONE e relative quote di partecipazione (%) ENI (100) (r.u.)	PROVVEDIMENTI CONCERNENTI LA CONCESSIONE Data 25/1/1982 Conferimento 10/3/1988 Riduzione 18/12/1995 Approvazione programma lavoro 13/2/1998 Cambio intestazione	PERIODO DI VIGENZA -	SCADENZA 25/01/2012	AREA (Kmq) 65,26	UBICAZIONE DELLA CONCESSIONE BASILICATA (65,26) Potenza Matera

ELENCO DELLE CONCESSIONI DI COLTIVAZIONE ACCORDATE NELLA TERRAFERMA - Aggiornamento 30/ giugno/2008

817	CODICE E DENOMINAZIONE DELLA CONCESSIONE	TITOLARI DELLA CONCESSIONE e relative quote di partecipazione (%)	PROVVEDIMENTI CONCERNENTI LA CONCESSIONE		PERIODO DI VIGENZA	SCADENZA	AREA (Kmq)	UBICAZIONE DELLA CONCESSIONE
			Data	Natura del provvedimento				
	S. MARIA IMBARO	ENI (100) (r.u.)	25/1/1982	Natura del provvedimento Conferimento	-	25/01/2012	99,51	Chieti
			14/1/1994	Sospensione attività di sviluppo	XXVI - 5			
			27/2/1995	Sospensione attività produzione	XXXVIII - 2			
			27/2/1995	Approvazione nuovo programma di ricerca	XXXIX - 3			
			13/6/1997	Modifica programma sviluppo	XLII - 7			
			13/2/1998	Cambio intestazione	XLII - 3			
818	CODICE E DENOMINAZIONE DELLA CONCESSIONE	TITOLARI DELLA CONCESSIONE e relative quote di partecipazione (%)	PROVVEDIMENTI CONCERNENTI LA CONCESSIONE		PERIODO DI VIGENZA	SCADENZA	AREA (Kmq)	UBICAZIONE DELLA CONCESSIONE
			Data	Natura del provvedimento				
	MASSERIA SPAVENTO	EDISON (50) (r.u.)	28/5/1982	Natura del provvedimento Conferimento	-	28/05/2012	94,78	PUGLIA (44,83)
			4/2/1984	Cambio intestazione quota	XXVI - 8			
			10/7/1984	Trasferimento quota	XXVIII - 4			
			16/7/1984	Cambio intestazione quota	XXVIII - 10			
			8/8/1991	Trasferimento quota e nomina r.u.	XXIX - 10			
			12/5/1992	Cambio intestazione quota	XXXVI - 6			
			2/9/1993	Modifica programma sviluppo	XXXVI - 11			
			2/9/1993	Trasferimento quota e nomina r.u.	XXXVII - 10			
			2/9/1993	Cambio intestazione quota	XXXVII - 10			
			13/2/1998	Modifica programma lavoro	XL - 8			
			29/9/1999	Cambio intestazione quota	XLII - 3			
			12/2/2004	Sospensione temporanea dei lavori	XLIII - 10			
				Intestazione quota	XLVIII - 3			
819	CODICE E DENOMINAZIONE DELLA CONCESSIONE	TITOLARI DELLA CONCESSIONE e relative quote di partecipazione (%)	PROVVEDIMENTI CONCERNENTI LA CONCESSIONE		PERIODO DI VIGENZA	SCADENZA	AREA (Kmq)	UBICAZIONE DELLA CONCESSIONE
			Data	Natura del provvedimento				
	MASSERIA VERTICCHIO	ENI (100) (r.u.)	1/7/1982	Natura del provvedimento Unificazione	-	10/02/2004	36,5	MOLISE (36,5)
			7/8/1985	Approvazione ampliamento programma di lavoro	XXVI - 11			
			3/6/1994	Proroga	XXIX - 9			
			3/6/1994	Approvazione nuovo programma di sviluppo e ricerca	XXXVIII - 7			
			28/11/1996	Modifica programma sviluppo	XXXVIII - 7			
			13/2/1998	Cambio intestazione	XL - 12			
					XLII - 3			

ELENCO DELLE CONCESSIONI DI COLTIVAZIONE ACCORDATE NELLA TERRAFERMA - Aggiornamento 30/giugno/2008

CODICE E DENOMINAZIONE DELLA CONCESSIONE	TITOLARI DELLA CONCESSIONE e relative quote di partecipazione (%)	PROVVEDIMENTI CONCERNENTI LA CONCESSIONE		PERIODO DI VIGENZA	SCADENZA	AREA (Kmq)	UBICAZIONE DELLA CONCESSIONE				
		Data	Natura del provvedimento								
820 CASTEL DI LAMA	MEDOILGAS ITALIA (26) (r.u.)	27/1/1983	Conferimento	21/1/1983	XXVII - 4	184,07	MARCHE (104,17) Ascoli Piceno ABRUZZO (79,9) Teramo				
	ENI (34)	7/3/1984	Cambio intestazione quota	1/1/1983	XXVIII - 7						
	EDISON (30)	16/7/1985	Cambio intestazione quota	1/1/1985	XXIX - 10						
	SVILUPPO RISORSE NATURALI (10)	SVILUPPO RISORSE NATURALI (10)	24/5/1990	Trasferimento quota e nomina r.u.	1/1/1989			XXX - 2			
			24/5/1990	Trasferimento quota	1/7/1989			XXXV - 2			
			12/5/1992	Cambio intestazione quota	19/6/1991			XXXVI - 11			
			2/9/1993	Trasferimento quota	1/8/1992			XXXVII - 10			
			2/9/1993	Cambio intestazione quota	4/11/1992			XXXVII - 10			
			14/6/1996	Trasferimento quota e nomina r.u.	1/1/1996			XL - 7			
			14/6/1996	Cambio intestazione quota	23/1/1996			XL - 7			
			13/2/1998	Cambio intestazione quota	1/1/1998			XLII - 3			
			5/4/2002	Trasferimento quota	29/11/2001			XLVI - 12			
			17/3/2003	Assunzione quota	28/6/2002			XLVII - 4			
			10/11/2003	Trasferimento quota	30/9/2003			XLVII - 12			
			12/2/2004	Intestazione quota	1/12/2003			XLVIII - 3			
30/6/2005	Trasferimento quota	26/4/2005	XLIX - 7								
16/4/2008	Cambio intestazione quota	12/2/2008	LII - 5								
821 MELANICO	GAS PLUS ITALIANA (100) (r.u.)	2/8/1983	Conferimento	17/12/1982	XXVII - 12	59,14	PUGLIA (45,39) Foggia MOLISE (13,75) Campobasso				
		25/7/1984	Cambio intestazione quota	1/1/1983	XXVIII - 11						
		25/7/1984	Trasferimento quota	25/7/1984	XXVIII - 11						
		24/10/1986	Assunzione quota	24/10/1986	XXXI - 3						
		20/1/1993	Trasferimento	4/3/1992	XXXVII - 11						
		9/5/1996	Cambio intestazione	1/3/1996	XL - 6						
		12/2/2004	Cambio intestazione	1/1/2004	XLVIII - 3						
		20/7/2004	Cambio intestazione	18/5/2004	XLVIII - 8						
		823 TEMPA ROSSA	ENI (70) (r.u.) EDISON (30)	22/3/1984	Conferimento			4/4/1983	XXVIII - 9	69,05	BASILICATA (69,05) Matera
				8/6/1985	Cambio intestazione quota			1/1/1985	XXIX - 10		
				8/8/1991	Trasferimento quota			1/7/1989	XXXVI - 6		
				12/5/1992	Cambio intestazione quota			19/6/1991	XXXVI - 11		
				2/9/1993	Trasferimento quota			1/8/1992	XXXVII - 10		
				2/9/1993	Cambio intestazione quota			4/11/1992	XXXVII - 10		
				13/2/1998	Cambio intestazione quota			1/1/1998	XLII - 3		
7/12/1999	Modifica programma sviluppo			7/12/1999	XLIV - 1						
12/2/2004	Intestazione quota			1/12/2003	XLVIII - 3						

ELENCO DELLE CONCESSIONI DI COLTIVAZIONE ACCORDATE NELLA TERRAFERMA - Aggiornamento 30/ giugno/2008

CODICE E DENOMINAZIONE DELLA CONCESSIONE	TITOLARI DELLA CONCESSIONE e relative quote di partecipazione (%)	PROVVEDIMENTI CONCERNENTI LA CONCESSIONE		PERIODO DI VIGENZA	SCADENZA	AREA (Kmq)	UBICAZIONE DELLA CONCESSIONE
		Data	Natura del provvedimento				
826 S. BENEDETTO DEL TRONTO	ENI (85,5) (r.u.) EDISON (12,5) STARGAS ITALIA (2) GAS PLUS ITALIANA (0)	6/11/1984 21/3/1989 10/7/1992 29/3/1994 29/3/1994 16/10/1995 2/4/1996 8/5/1996 9/5/1996 6/3/1997 13/2/1998 23/11/1998 15/9/1999 12/2/2004 12/2/2004 20/7/2004	Natura del provvedimento Conferimento Trasferimento quota Trasferimento quota Trasferimento quota Trasferimento quota Modifica programma lavoro Riesame art. 3 D.M. 16/10/95 Modifica programma lavoro Cambio intestazione quota Trasferimento quota Cambio intestazione quota Cambio intestazione quota Cambio intestazione quota Cambio intestazione quota Cambio intestazione quota	-	10/09/2014	87,22	MARCHE (87,22) Ascoli Piceno
828 MAFALDA	GAS PLUS ITALIANA (60) (r.u.) EDISON (40)	7/3/1985 4/8/1993 17/6/1994 9/5/1996 23/11/1998 15/9/1999 12/2/2004 12/2/2004 20/7/2004	Natura del provvedimento Conferimento Cambio intestazione quota Ampliamento Cambio intestazione quota Cambio intestazione quota Cambio intestazione quota Intestazione quota Cambio intestazione quota Cambio intestazione quota	-	03/12/2014	79,4	MOLISE (79,4) Campobasso
829 MACERATA	GAS PLUS ITALIANA (100) (r.u.)	22/4/1985 29/6/1990 15/6/1995 8/5/1996 9/5/1996 9/5/1996 12/2/2004 20/7/2004	Natura del provvedimento Conferimento Trasferimento Approvazione nuovo programma di esplorazione Modifica programma lavoro Cambio intestazione Cambio intestazione Cambio intestazione quota Cambio intestazione	-	12/08/2014	217,91	MARCHE (217,91) Macerata Ascoli Piceno

ELENCO DELLE CONCESSIONI DI COLTIVAZIONE ACCORDATE NELLA TERRAFERMA - Aggiornamento 30/giugno/2008

838	CODICE E DENOMINAZIONE DELLA CONCESSIONE	TITOLARI DELLA CONCESSIONE e relative quote di partecipazione (%)	PROVVEDIMENTI CONCERNENTI LA CONCESSIONE		PERIODO DI VIGENZA	SCADENZA	AREA (Kmq)	UBICAZIONE DELLA CONCESSIONE
			Data	Natura del provvedimento				
	MONTE VRECCIARO	ENI (100) (r.u.)	14/1/1987	Conferimento	31/8/1984	XXXI - 2	31,84	PUGLIA (31,84)
			13/2/1998	Cambio intestazione	1/1/1998	XLII - 3		Foggia
	Nota: Presentata istanza di rinuncia pubblicata nel B.U.I.G. Anno XLVIII - N. 11.							
839	CODICE E DENOMINAZIONE DELLA CONCESSIONE	TITOLARI DELLA CONCESSIONE e relative quote di partecipazione (%)	PROVVEDIMENTI CONCERNENTI LA CONCESSIONE		PERIODO DI VIGENZA	SCADENZA	AREA (Kmq)	UBICAZIONE DELLA CONCESSIONE
			Data	Natura del provvedimento				
	MONTIGNANO	EDISON (50) (r.u.) GAS PLUS ITALIANA (50)	15/4/1987	Conferimento	17/7/1986	XXXI - 11		
			21/3/1989	Sostituzione art. 2 D.M. 15/4/87	17/7/1986	XXXIII - 8		
			21/3/1989	Trasferimento quota e nomina r.u.	21/3/1989	XXXIII - 8		
			10/10/1990	Trasferimento quota e nomina r.u.	10/10/1990	XXXV - 5		
			4/8/1993	Cambio intestazione quota	23/4/1992	XXXVII - 10		
			9/5/1996	Cambio intestazione quota	1/3/1996	XL - 6		
			13/5/1997	Modifica programma lavoro	13/5/1997	XLI - 6		
			23/11/1998	Cambio intestazione quota	29/6/1998	XLII - 12		
			15/9/1999	Cambio intestazione quota	1/7/1999	XLIII - 10		
			12/2/2004	Cambio intestazione quota	1/12/2003	XLVIII - 3		
			12/2/2004	Cambio intestazione quota	1/1/2004	XLVIII - 3		
			20/7/2004	Cambio intestazione quota	18/5/2004	XLVIII - 8		
841	CODICE E DENOMINAZIONE DELLA CONCESSIONE	TITOLARI DELLA CONCESSIONE e relative quote di partecipazione (%)	PROVVEDIMENTI CONCERNENTI LA CONCESSIONE		PERIODO DI VIGENZA	SCADENZA	AREA (Kmq)	UBICAZIONE DELLA CONCESSIONE
			Data	Natura del provvedimento				
	SETTEFINESTRE	GAS PLUS ITALIANA (100) (r.u.)	8/7/1987	Conferimento	8/7/1987	XXXII - 3		
			10/7/1991	Trasferimento quota e nomina r.u.	19/1/1990	XXXVI - 1		
			10/7/1991	Trasferimento quota	28/12/1990	XXXVI - 1		
			9/5/1996	Cambio intestazione quota	1/3/1996	XL - 6		
			13/5/1997	Modifica programma lavoro	13/5/1997	XLI - 6		
			20/3/2000	Cambio intestazione quota	1/1/2000	XLIV - 4		
			20/4/2001	Cambio intestazione quota	1/10/2000	XLV - 5		
			18/9/2001	Trasferimento quota	29/6/2001	XLV - 10		
			12/2/2004	Cambio intestazione	1/1/2004	XLVIII - 3		
			20/7/2004	Cambio intestazione	18/5/2004	XLVIII - 8		
			27/4/2005	Trasferimento quota e nomina r.u.	30/12/2004	LII - 3		
			5/5/2008	Assunzione quota	7/4/2008	LII - 6		

ELENCO DELLE CONCESSIONI DI COLTIVAZIONE ACCORDATE NELLA TERRAFERMA - Aggiornamento 30/ giugno/2008

CODICE E DENOMINAZIONE DELLA CONCESSIONE	TITOLARI DELLA CONCESSIONE e relative quote di partecipazione (%)	PROVVEDIMENTI CONCERNENTI LA CONCESSIONE		PERIODO DI VIGENZA	SCADENZA	AREA (Kmq)	UBICAZIONE DELLA CONCESSIONE
		Data	Natura del provvedimento				
842 S. MARIA NUOVA	GAS PLUS ITALIANA (100) (r.u.)	8/7/1987	Natura del provvedimento	Decorrenza	08/07/2017	81,75	MARCHE (81,75) Macerata Ancona
		10/7/1991	Conferimento	8/7/1987			
		10/7/1991	Trasferimento quota e nomina r.u.	19/1/1990			
		6/8/1993	Trasferimento quota	28/12/1990			
		6/8/1993	Nomina r.u.	6/8/1993			
		6/8/1993	Modifica programma lavoro	6/8/1993			
		2/4/1996	Modifica programma lavoro	2/4/1996			
		9/5/1996	Cambio intestazione quota	1/3/1996			
		20/3/2000	Cambio intestazione quota	1/1/2000			
		20/4/2001	Cambio intestazione quota	1/10/2000			
		18/9/2001	Trasferimento quota	29/6/2001			
		12/2/2004	Cambio intestazione	1/1/2004			
		20/7/2004	Cambio intestazione	18/5/2004			
843							
CODICE E DENOMINAZIONE DELLA CONCESSIONE	TITOLARI DELLA CONCESSIONE e relative quote di partecipazione (%)	PROVVEDIMENTI CONCERNENTI LA CONCESSIONE		PERIODO DI VIGENZA	SCADENZA	AREA (Kmq)	UBICAZIONE DELLA CONCESSIONE
PECORARO	ENI (100) (r.u.)	Data	Natura del provvedimento	Decorrenza	01/08/2005	40,87	PUGLIA (40,87) Foggia
		9/2/1988	Conferimento e unificazione	9/2/1988			
		13/2/1998	Cambio intestazione	1/1/1998			
		16/3/1999	Modifica programma sviluppo	16/3/1999			
845							
CODICE E DENOMINAZIONE DELLA CONCESSIONE	TITOLARI DELLA CONCESSIONE e relative quote di partecipazione (%)	PROVVEDIMENTI CONCERNENTI LA CONCESSIONE		PERIODO DI VIGENZA	SCADENZA	AREA (Kmq)	UBICAZIONE DELLA CONCESSIONE
MONTE CANTIERE	IDROELETTRICA ALTMODENESE SIAM (100) (r.u.)	Data	Natura del provvedimento	Decorrenza	13/07/2018	36,36	EMILIA ROMAGNA (36,36) Modena
		13/7/1988	Conferimento	13/7/1988			
846							
CODICE E DENOMINAZIONE DELLA CONCESSIONE	TITOLARI DELLA CONCESSIONE e relative quote di partecipazione (%)	PROVVEDIMENTI CONCERNENTI LA CONCESSIONE		PERIODO DI VIGENZA	SCADENZA	AREA (Kmq)	UBICAZIONE DELLA CONCESSIONE
IL SALICE	GAS PLUS ITALIANA (100) (r.u.)	Data	Natura del provvedimento	Decorrenza	27/03/2018	47,15	BASILICATA (47,15) Matera
		28/7/1988	Conferimento	27/3/1988			
		2/7/1990	Trasferimento quota	1/1/1989			
		12/11/1993	Trasferimento quota	6/4/1993			
		11/4/1995	Approvazione nuovo programma di esplorazione	11/4/1995			
		9/5/1996	Cambio intestazione quota	1/3/1996			
		14/6/1996	Trasferimento quota	1/1/1996			
		14/6/1996	Cambio intestazione quota	23/1/1996			
		7/12/1999	Assunzione quote	27/9/1999			
		12/2/2004	Cambio intestazione quota	1/1/2004			
		20/7/2004	Cambio intestazione	18/5/2004			

ELENCO DELLE CONCESSIONI DI COLTIVAZIONE ACCORDATE NELLA TERRAFERMA - Aggiornamento 30/ giugno/2008

CODICE E DENOMINAZIONE DELLA CONCESSIONE	TITOLARI DELLA CONCESSIONE e relative quote di partecipazione (%)	PROVVEDIMENTI CONCERNENTI LA CONCESSIONE		PERIODO DI VIGENZA	SCADENZA	AREA (Kmq)	UBICAZIONE DELLA CONCESSIONE				
		Data	Natura del provvedimento					Decorrenza	BUIG		
848 FRONTE S. DAMIANO	CONSUL SERVICE (99) (r.u.) ITALI MIN EXPLORATION (1)	1/2/1989	Conferimento	18/7/1988	XXXIII - 3	23,71	BASILICATA (23,71) Matera				
		14/7/1993	Cambio intestazione quota	10/8/1989	XXXVII - 12						
		14/7/1993	Trasferimento quota	18/8/1989	XXXVII - 12						
		14/7/1993	Cambio intestazione quota	15/1/1990	XXXVII - 12						
		14/7/1993	Trasferimento quota	12/2/1992	XXXVII - 12						
		14/7/1993	Trasferimento quota	29/11/1992	XXXVII - 12						
		7/4/1994	Trasferimento quota	2/3/1994	XXXVIII - 5						
		4/7/1994	Trasferimento quota	23/5/1994	XXXVIII - 8						
		23/1/1995	Assunzione quota	12/12/1994	XXXIX - 2						
		9/5/2001	Trasferimento quota	10/10/2000	XLV - 6						
		9/5/2001	Trasferimento quota	31/10/2000	XLV - 6						
		30/10/2001	Trasferimento quota e nomina r.u.	15/10/2001	XLV - 11						
		12/5/2006	Trasferimento quota	28/1/2006	L - 6						
		849 MASSERIA GROTTAVECCHIA	MEDOILGAS ITALIA (20) (r.u.) GAS PLUS ITALIANA (58,25) EDISON (13,75) SVILUPPO RISORSE NATURALI (8)	6/9/1988	Conferimento			6/9/1988	XXXIII - 8	53,26	PUGLIA (40,78) Foggia MOLISE (12,48) Campobasso
				24/5/1990	Trasferimento quota			1/1/1989	XXXV - 2		
24/5/1990	Trasferimento quota			1/7/1989	XXXV - 2						
11/4/1991	Trasferimento quota			19/12/1989	XXXVI - 5						
12/5/1992	Cambio intestazione quota			19/6/1991	XXXVI - 11						
2/9/1993	Trasferimento quota			1/8/1992	XXXVII - 10						
2/9/1993	Cambio intestazione quota			4/11/1992	XXXVII - 10						
9/5/1996	Cambio intestazione quota			1/3/1996	XL - 6						
14/6/1996	Trasferimento quota e nomina r.u.			1/1/1996	XL - 7						
14/6/1996	Cambio intestazione quota			23/1/1996	XL - 7						
20/3/2000	Cambio intestazione quota			1/1/2000	XLV - 4						
20/4/2001	Cambio intestazione quota			1/10/2000	XLV - 5						
18/9/2001	Trasferimento quota			29/6/2001	XLV - 10						
5/4/2002	Trasferimento quota			29/11/2001	XLVI - 12						
12/2/2004	Intestazione quota			1/12/2003	XLVIII - 3						
12/2/2004	Cambio intestazione quota	1/1/2004	XLVIII - 3								
20/7/2004	Cambio intestazione quota	18/5/2004	XLVIII - 8								
8/10/2004	Trasferimento quota	17/12/2003	XLVIII - 11								
30/6/2005	Trasferimento quota	26/4/2005	XLIX - 7								
16/4/2008	Cambio intestazione quota	12/2/2008	LII - 5								

ELENCO DELLE CONCESSIONI DI COLTIVAZIONE ACCORDATE NELLA TERRAFERMA - Aggiornamento 30/giugno/2008

CODICE E DENOMINAZIONE DELLA CONCESSIONE	TITOLARI DELLA CONCESSIONE e relative quote di partecipazione (%)	PROVVEDIMENTI CONCERNENTI LA CONCESSIONE		PERIODO DI VIGENZA	SCADENZA	AREA (Kmq)	UBICAZIONE DELLA CONCESSIONE
		Data	Natura del provvedimento				
856 TORRENTE CIGNO	MEDOILGAS ITALIA (45) (r.u.) GAS PLUS ITALIANA (55)	25/1/1990	Conferimento	7/3/1989	XXXIV - 6	154,44	MOLISE (154,44) Campobasso
		12/5/1992	Cambio intestazione quota	19/6/1991	XXXVI - 11		
		6/8/1993	Trasferimento quota	7/6/1991	XXXVII - 10		
		6/8/1993	Trasferimento quota	4/11/1992	XXXVII - 10		
		6/8/1993	Approvazione nuovo programma lavoro	6/8/1993	XXXVII - 10		
		10/3/1994	Assunzione quota	26/11/1993	XXXVIII - 4		
		9/5/1996	Cambio intestazione quota	1/3/1996	XL - 6		
		14/6/1996	Trasferimento quota e nomina r.u.	1/1/1996	XL - 7		
		14/6/1996	Cambio intestazione quota e nomina r.u.	23/1/1996	XL - 7		
		5/4/2002	Trasferimento quota	29/11/2001	XLVI - 12		
		12/2/2004	Cambio intestazione quota	1/1/2004	XLVIII - 3		
		20/7/2004	Cambio intestazione quota	18/5/2004	XLVIII - 8		
		30/6/2005	Trasferimento quota	26/4/2005	XLIX - 7		
		16/4/2008	Cambio intestazione quota	12/2/2008	LII - 5		
857 S. TEODORO	MEDOILGAS ITALIA (100) (r.u.)	30/9/1990	Conferimento	5/9/1989	XXXIV - 12	59,25	BASILICATA (59,25) Matera
		30/9/1990	Trasferimento quota	30/9/1990	XXXIV - 12		
		12/5/1992	Cambio intestazione quota	19/6/1991	XXXVI - 11		
		2/9/1993	Trasferimento quota	1/8/1992	XXXVII - 10		
		2/9/1993	Cambio intestazione quota	4/11/1992	XXXVII - 10		
		12/11/1993	Trasferimento quota	6/4/1993	XXXVII - 12		
		9/5/1996	Cambio intestazione quota	1/3/1996	XL - 6		
		14/6/1996	Trasferimento quota e nomina r.u.	1/1/1996	XL - 7		
		14/6/1996	Cambio intestazione quota	23/1/1996	XL - 7		
		7/12/1999	Trasferimento quota	28/9/1999	XLIV - 1		
		8/3/2000	Trasferimento quota	4/2/2000	XLIV - 4		
		17/11/2000	Trasferimento quota	10/8/2000	XLIV - 12		
		17/11/2000	Trasferimento quota e nomina r.u.	4/10/2000	XLIV - 12		
		19/10/2001	Trasferimento quota e nomina r.u.	1/8/2001	XLV - 11		
8/10/2004	Trasferimento quota	31/12/2002	XLVIII - 11				
3/12/2004	Trasferimento quota	2/3/2004	XLIX - 1				
30/6/2005	Trasferimento	26/4/2005	XLIX - 7				
16/4/2008	Intestazione	12/2/2008	LII - 5				

ELENCO DELLE CONCESSIONI DI COLTIVAZIONE ACCORDATE NELLA TERRAFERMA - Aggiornamento 30/giugno/2008

858	CODICE E DENOMINAZIONE DELLA CONCESSIONE MISANO ADRIATICO	TITOLARI DELLA CONCESSIONE e relative quote di partecipazione (%) MEDOILGAS ITALIA (100) (r.u.)	PROVVEDIMENTI CONCERNENTI LA CONCESSIONE		PERIODO DI VIGENZA	SCADENZA	AREA (Kmq)	UBICAZIONE DELLA CONCESSIONE
			Data	Natura del provvedimento				
			20/6/1990	Natura del provvedimento	-	20/06/2020	75,31	EMILIA ROMAGNA (74,43)
			9/5/1996	Conferimento				Forlì
			14/6/1996	Cambio intestazione quota				MARCHE (0,88)
			14/6/1996	Trasferimento quota e nomina r.u.				Pesaro
			14/6/1996	Cambio intestazione quota				
			7/2/2001	Trasferimento quota				
			7/2/2001	Nomina r.u.				
			7/2/2001	Trasferimento quota				
			5/4/2002	Trasferimento quota				
			10/11/2003	Trasferimento quota				
			26/11/2003	Trasferimento quota				
			2/3/2005	Trasferimento quota				
			30/6/2005	Trasferimento				
			16/4/2008	Intestazione				

859	CODICE E DENOMINAZIONE DELLA CONCESSIONE POLICORO	TITOLARI DELLA CONCESSIONE e relative quote di partecipazione (%) GAS PLUS ITALIANA (100) (r.u.)	PROVVEDIMENTI CONCERNENTI LA CONCESSIONE		PERIODO DI VIGENZA	SCADENZA	AREA (Kmq)	UBICAZIONE DELLA CONCESSIONE
			Data	Natura del provvedimento				
			30/9/1990	Conferimento	-	30/09/2020	164	BASILICATA (155,25)
			9/5/1996	Cambio intestazione				Matera
			9/5/1996	Cambio intestazione				CALABRIA (8,75)
			12/2/2004	Cambio intestazione				Cosenza
			20/7/2004	Cambio intestazione				

861	CODICE E DENOMINAZIONE DELLA CONCESSIONE TORRENTE CELONE	TITOLARI DELLA CONCESSIONE e relative quote di partecipazione (%) MEDOILGAS ITALIA (50) (r.u.) EDISON (50)	PROVVEDIMENTI CONCERNENTI LA CONCESSIONE		PERIODO DI VIGENZA	SCADENZA	AREA (Kmq)	UBICAZIONE DELLA CONCESSIONE
			Data	Natura del provvedimento				
			5/4/1991	Conferimento	-	05/04/2021	79,8	PUGLIA (79,8)
			2/9/1993	Trasferimento quota				
			2/9/1993	Cambio intestazione quota				
			14/6/1996	Trasferimento quota e nomina r.u.				
			14/6/1996	Cambio intestazione quota				
			5/4/2002	Trasferimento quota				
			12/2/2004	Intestazione quota				
			30/6/2005	Trasferimento quota				
			16/4/2008	Cambio intestazione quota				

ELENCO DELLE CONCESSIONI DI COLTIVAZIONE ACCORDATE NELLA TERRAFERMA - Aggiornamento 30/ giugno/2008

CODICE E DENOMINAZIONE DELLA CONCESSIONE	TITOLARI DELLA CONCESSIONE e relative quote di partecipazione (%)	PROVVEDIMENTI CONCERNENTI LA CONCESSIONE		PERIODO DI VIGENZA	SCADENZA	AREA (Kmq)	UBICAZIONE DELLA CONCESSIONE
		Data	Natura del provvedimento				
867 MONTE URANO Nota: Presentata istanza di riduzione dell'area pubblicata nel B.U.I.G. Anno XLIX - N. 6.	EDISON (40) (r.u.) ENI (60)	30/3/1992	Natura del provvedimento	Decorrenza	-	69,1	MARCHE (69,1) Ascoli Piceno
		4/8/1993	Conferimento	26/10/1989			
		2/9/1993	Cambio intestazione quota	23/4/1992			
		2/9/1993	Trasferimento quota e nomina r.u.	1/8/1992			
		2/9/1993	Cambio intestazione quota	4/11/1992			
		5/7/1994	Modifica programma lavoro	5/7/1994			
		13/2/1998	Cambio intestazione quota	1/1/1998			
		23/11/1998	Cambio intestazione quota	29/6/1998			
		15/9/1999	Cambio intestazione quota	1/7/1999			
		12/2/2004	Intestazione quota	1/12/2003			
868	TITOLARI DELLA CONCESSIONE e relative quote di partecipazione (%) MEDOILGAS ITALIA (50) (r.u.) GAS PLUS ITALIANA (50)	21/5/1992	Natura del provvedimento	Decorrenza	-	118,28	PUGLIA (118,28) Foggia
		4/3/1994	Conferimento	19/5/1990			
		4/3/1994	Trasferimento quota	1/9/1993			
		4/3/1994	Ampliamento	4/3/1994			
		9/5/1996	Cambio intestazione quota	1/3/1996			
		14/6/1996	Trasferimento quota e nomina r.u.	1/1/1996			
		14/6/1996	Cambio intestazione quota	23/1/1996			
		9/5/2001	Trasferimento quota	14/9/2000			
		30/10/2001	Trasferimento quota	2/7/2001			
		5/4/2002	Trasferimento quota	29/11/2001			
4/4/2003	Assunzione quota	26/11/2002					
12/2/2004	Cambio intestazione quota	1/1/2004					
20/7/2004	Cambio intestazione quota	18/5/2004					
8/10/2004	Trasferimento quota	31/12/2002					
30/6/2005	Trasferimento quota	26/4/2005					
16/4/2008	Cambio intestazione quota	12/2/2008					
869 S. ANDREA	TITOLARI DELLA CONCESSIONE e relative quote di partecipazione (%) MEDOILGAS ITALIA (40) (r.u.) EDISON (50) PETROREP ITALIANA (10)	8/8/1992	Natura del provvedimento	Decorrenza	-	164,32	VENETO (164,32) Treviso
		2/9/1993	Conferimento	8/8/1992			
		2/9/1993	Trasferimento quota	1/8/1992			
		2/9/1993	Cambio intestazione quota	4/11/1992			
		14/6/1996	Trasferimento quota e nomina r.u.	1/1/1996			
		14/6/1996	Cambio intestazione quota	23/1/1996			
		5/4/2002	Trasferimento quota	29/11/2001			
		12/2/2004	Intestazione quota	1/12/2003			
		30/6/2005	Trasferimento quota	26/4/2005			
		16/4/2008	Cambio intestazione quota	12/2/2008			

ELENCO DELLE CONCESSIONI DI COLTIVAZIONE ACCORDATE NELLA TERRAFERMA - Aggiornamento 30/giugno/2008

870	CODICE E DENOMINAZIONE DELLA CONCESSIONE	TITOLARI DELLA CONCESSIONE e relative quote di partecipazione (%)	PROVVEDIMENTI CONCERNENTI LA CONCESSIONE		PERIODO DI VIGENZA	SCADENZA	AREA (Kmq)	UBICAZIONE DELLA CONCESSIONE
			Data	Natura del provvedimento				
	MONTE VERDESE	MEDOILGAS ITALIA (60) (r.u.) GAS PLUS ITALIANA (30) PETROREP ITALIANA (10)	18/1/1993	Conferimento	28/6/1992	XXXVII - 4		
			9/5/1996	Cambio intestazione quota	1/3/1996	XL - 6		
			14/6/1996	Trasferimento quota e nomina r.u.	1/1/1996	XL - 7		
			14/6/1996	Cambio intestazione quota	23/1/1996	XL - 7		
			5/4/2002	Trasferimento quota	29/11/2001	XLVI - 12		
			12/2/2004	Cambio intestazione quota	1/1/2004	XLVIII - 3		
			20/7/2004	Cambio intestazione quota	18/5/2004	XLVIII - 8		
			30/6/2005	Trasferimento quota	26/4/2005	XLIX - 7		
			16/4/2008	Cambio intestazione quota	12/2/2008	LII - 5		
871	CODICE E DENOMINAZIONE DELLA CONCESSIONE	TITOLARI DELLA CONCESSIONE e relative quote di partecipazione (%)	PROVVEDIMENTI CONCERNENTI LA CONCESSIONE		PERIODO DI VIGENZA	SCADENZA	AREA (Kmq)	UBICAZIONE DELLA CONCESSIONE
			Data	Natura del provvedimento				
	CASA MAGGI	GAS PLUS ITALIANA (100) (r.u.)	15/3/1993	Conferimento	26/10/1992	XXXVII - 4		
			9/5/1996	Cambio intestazione quota	1/3/1996	XL - 6		
			27/9/1999	Assunzione quota	29/4/1999	XLIII - 11		
			12/2/2004	Cambio intestazione	1/1/2004	XLVIII - 3		
			20/7/2004	Cambio intestazione	18/5/2004	XLVIII - 8		
874	CODICE E DENOMINAZIONE DELLA CONCESSIONE	TITOLARI DELLA CONCESSIONE e relative quote di partecipazione (%)	PROVVEDIMENTI CONCERNENTI LA CONCESSIONE		PERIODO DI VIGENZA	SCADENZA	AREA (Kmq)	UBICAZIONE DELLA CONCESSIONE
			Data	Natura del provvedimento				
	MASSERIA VIORANO	GAS NATURAL VENDITA ITALIA (100) (r.u.)	16/7/1993	Conferimento	10/10/1989	XXXVII - 9		
			12/11/1993	Trasferimento	6/4/1993	XXXVII - 12		
			9/5/1996	Cambio intestazione quota	1/3/1996	XL - 6		
			22/1/1997	Cambio intestazione quota	22/12/1995	XLII - 3		
			23/1/1998	Trasferimento quota	18/3/1997	XLII - 2		
			23/1/1998	Assunzione quota	12/12/1997	XLII - 2		
			10/1/2000	Trasferimento quote	20/10/1999	XLIV - 2		
			30/4/2002	Trasferimento	1/3/2002	XLVI - 6		
			20/3/2003	Trasferimento	24/10/2002	XLVII - 4		
			25/10/2006	Intestazione	1/7/2006	L - 11		

ELENCO DELLE CONCESSIONI DI COLTIVAZIONE ACCORDATE NELLA TERRAFERMA - Aggiornamento 30/ giugno/2008

875	CODICE E DENOMINAZIONE DELLA CONCESSIONE	TITOLARI DELLA CONCESSIONE e relative quote di partecipazione (%)	PROVVEDIMENTI CONCERNENTI LA CONCESSIONE		PERIODO DI VIGENZA	SCADENZA	AREA (Kmq)	UBICAZIONE DELLA CONCESSIONE
			Data	Natura del provvedimento				
	MONTEGRANARO	GAS PLUS ITALIANA (25) (r.u.) EDISON (50) ENI (25)	20/7/1993	Natura del provvedimento	9/11/1992	09/11/2022	60,11	MARCHE (60,11) Macerata Ascoli Piceno
			13/2/1998	Conferimento	XXXVII - 9			
			23/11/1998	Cambio intestazione quota	XLII - 3			
			15/9/1999	Cambio intestazione quota	XLII - 12			
			20/3/2000	Cambio intestazione quota	XLIII - 10			
			20/4/2001	Cambio intestazione quota	XLIV - 4			
			18/9/2001	Cambio intestazione quota	XLV - 5			
			12/2/2004	Trasferimento quota	XLV - 10			
			12/2/2004	Intestazione quota	XLVIII - 3			
			20/7/2004	Cambio intestazione quota	XLVIII - 3			
			20/7/2004	Cambio intestazione quota	XLVIII - 8			
876	CODICE E DENOMINAZIONE DELLA CONCESSIONE	TITOLARI DELLA CONCESSIONE e relative quote di partecipazione (%)	PROVVEDIMENTI CONCERNENTI LA CONCESSIONE		PERIODO DI VIGENZA	SCADENZA	AREA (Kmq)	UBICAZIONE DELLA CONCESSIONE
877			Data	Natura del provvedimento				
	VALLE DEL ROVELLO	METANO PUGLIA (100) (r.u.)	2/8/1993	Natura del provvedimento	20/11/1992	20/11/2022	37,49	PUGLIA (37,49) Foggia
			17/6/1994	Trasferimento quote	9/3/1994			
877	CODICE E DENOMINAZIONE DELLA CONCESSIONE	TITOLARI DELLA CONCESSIONE e relative quote di partecipazione (%)	PROVVEDIMENTI CONCERNENTI LA CONCESSIONE		PERIODO DI VIGENZA	SCADENZA	AREA (Kmq)	UBICAZIONE DELLA CONCESSIONE
877			Data	Natura del provvedimento				
	MASSIGNANO	EDISON (50) (r.u.) GAS PLUS ITALIANA (50)	20/7/1993	Natura del provvedimento	6/12/1992	06/12/2022	85,96	MARCHE (85,96) Ascoli Piceno
			4/3/1994	Conferimento	XXXVII - 10			
			9/5/1996	Rettifica	XXXVIII - 4			
			23/11/1998	Cambio intestazione quota	XL - 6			
			15/9/1999	Cambio intestazione quota	XLII - 12			
			20/3/2000	Cambio intestazione quota	XLIII - 10			
			20/4/2001	Cambio intestazione quota	XLIV - 4			
			18/9/2001	Cambio intestazione quota	XLV - 5			
			12/2/2004	Trasferimento quota	XLV - 10			
			12/2/2004	Intestazione quota	XLVIII - 3			
			20/7/2004	Cambio intestazione quota	XLVIII - 3			
			20/7/2004	Cambio intestazione quota	XLVIII - 8			

ELENCO DELLE CONCESSIONI DI COLTIVAZIONE ACCORDATE NELLA TERRAFERMA - Aggiornamento 30/giugno/2008

891	CIGNONE	TITOLARI DELLA CONCESSIONE e relative quote di partecipazione (%) ENI (100) (r.u.)	PROVVEDIMENTI CONCERNENTI LA CONCESSIONE Data 20/10/1997 6/11/2001 Natura del provvedimento Attribuzione Conferma	PERIODO DI VIGENZA -	SCADENZA 01/01/2017	AREA (Kmq) 135,59	UBICAZIONE DELLA CONCESSIONE LOMBARDIA (135,59) Cremona Brescia
892	CORTEMAGGIORE	TITOLARI DELLA CONCESSIONE e relative quote di partecipazione (%) ENI (100) (r.u.)	PROVVEDIMENTI CONCERNENTI LA CONCESSIONE Data 20/10/1997 15/10/2001 Natura del provvedimento Attribuzione Conferma	PERIODO DI VIGENZA -	SCADENZA 01/01/2017	AREA (Kmq) 146,03	UBICAZIONE DELLA CONCESSIONE EMILIA ROMAGNA (144,83) Piacenza Parma LOMBARDIA (1,2) Cremona
894	PONTETIDONE	TITOLARI DELLA CONCESSIONE e relative quote di partecipazione (%) GAS PLUS ITALIANA (100) (r.u.)	PROVVEDIMENTI CONCERNENTI LA CONCESSIONE Data 20/10/1997 1/6/1998 12/2/2004 20/7/2004 Natura del provvedimento Attribuzione Trasferimento Cambio intestazione Cambio intestazione	PERIODO DI VIGENZA -	SCADENZA 01/01/2017	AREA (Kmq) 58,35	UBICAZIONE DELLA CONCESSIONE EMILIA ROMAGNA (56,05) Piacenza LOMBARDIA (2,3) Pavia
897	SORESINA	TITOLARI DELLA CONCESSIONE e relative quote di partecipazione (%) ENI (100) (r.u.)	PROVVEDIMENTI CONCERNENTI LA CONCESSIONE Data 20/10/1997 Natura del provvedimento Attribuzione	PERIODO DI VIGENZA -	SCADENZA 01/01/2017	AREA (Kmq) 84,82	UBICAZIONE DELLA CONCESSIONE LOMBARDIA (84,82) Lodi Cremona
899	VESCOVATO	TITOLARI DELLA CONCESSIONE e relative quote di partecipazione (%) ENI (100) (r.u.)	PROVVEDIMENTI CONCERNENTI LA CONCESSIONE Data 20/10/1997 8/5/2002 8/5/2002 21/5/2008 Natura del provvedimento Attribuzione Proroga Approvazione programma lavoro Proroga	PERIODO DI VIGENZA -	SCADENZA 01/01/2012	AREA (Kmq) 29,13	UBICAZIONE DELLA CONCESSIONE LOMBARDIA (29,13) Cremona
900	VILLAFORTUNA-TRECATE	TITOLARI DELLA CONCESSIONE e relative quote di partecipazione (%) ENI (100) (r.u.)	PROVVEDIMENTI CONCERNENTI LA CONCESSIONE Data 17/2/1998 Natura del provvedimento Attribuzione	PERIODO DI VIGENZA -	SCADENZA 01/01/2017	AREA (Kmq) 142,41	UBICAZIONE DELLA CONCESSIONE PIEMONTE (77,71) Novara LOMBARDIA (64,7) Milano

ELENCO DELLE CONCESSIONI DI COLTIVAZIONE ACCORDATE NELLA TERRAFERMA - Aggiornamento 30/ giugno/2008

902	CODICE E DENOMINAZIONE DELLA CONCESSIONE DOSSO DEGLI ANGELI	TITOLARI DELLA CONCESSIONE e relative quote di partecipazione (%) ENI (100) (r.u.)	Data 23/2/1998	PROVVEDIMENTI CONCERNENTI LA CONCESSIONE Natura del provvedimento Attribuzione	Decorrenza 1/1/1997	BUIG XLII - 3	PERIODO DI VIGENZA -	SCADENZA 01/01/2017	AREA (Kmq) 118,46	UBICAZIONE DELLA CONCESSIONE EMILIA ROMAGNA (1,18,46) Ravenna Ferrara
904	CODICE E DENOMINAZIONE DELLA CONCESSIONE GAGGIANO	TITOLARI DELLA CONCESSIONE e relative quote di partecipazione (%) ENI (100) (r.u.)	Data 17/3/1998	PROVVEDIMENTI CONCERNENTI LA CONCESSIONE Natura del provvedimento Attribuzione	Decorrenza 1/1/1997	BUIG XLII - 4	PERIODO DI VIGENZA -	SCADENZA 01/01/2017	AREA (Kmq) 101,64	UBICAZIONE DELLA CONCESSIONE LOMBARDIA (101,64) Pavia Milano
	Nota: Presentata istanza di proroga pubblicata nel B.U.I.G. - Anno L - N. 1.									
905	CODICE E DENOMINAZIONE DELLA CONCESSIONE BAGNOLO MELLA	TITOLARI DELLA CONCESSIONE e relative quote di partecipazione (%) ENI (100) (r.u.)	Data 21/4/1998	PROVVEDIMENTI CONCERNENTI LA CONCESSIONE Natura del provvedimento Attribuzione	Decorrenza 1/1/1997	BUIG XLII - 5	PERIODO DI VIGENZA -	SCADENZA 01/01/2017	AREA (Kmq) 60,43	UBICAZIONE DELLA CONCESSIONE LOMBARDIA (60,43) Brescia
906	CODICE E DENOMINAZIONE DELLA CONCESSIONE SAN GERVASIO	TITOLARI DELLA CONCESSIONE e relative quote di partecipazione (%) ENI (100) (r.u.)	Data 21/4/1998	PROVVEDIMENTI CONCERNENTI LA CONCESSIONE Natura del provvedimento Attribuzione	Decorrenza 1/1/1997	BUIG XLII - 5	PERIODO DI VIGENZA -	SCADENZA 01/01/2017	AREA (Kmq) 77,45	UBICAZIONE DELLA CONCESSIONE LOMBARDIA (77,45) Brescia
908	CODICE E DENOMINAZIONE DELLA CONCESSIONE OVANENGO	TITOLARI DELLA CONCESSIONE e relative quote di partecipazione (%) ENI (100) (r.u.)	Data 22/5/1998	PROVVEDIMENTI CONCERNENTI LA CONCESSIONE Natura del provvedimento Attribuzione	Decorrenza 1/1/1997	BUIG XLII - 6	PERIODO DI VIGENZA -	SCADENZA 01/01/2017	AREA (Kmq) 41,11	UBICAZIONE DELLA CONCESSIONE LOMBARDIA (41,11) Brescia
910	CODICE E DENOMINAZIONE DELLA CONCESSIONE CANONICA	TITOLARI DELLA CONCESSIONE e relative quote di partecipazione (%) ENI (100) (r.u.)	Data 18/6/1998	PROVVEDIMENTI CONCERNENTI LA CONCESSIONE Natura del provvedimento Attribuzione	Decorrenza 1/1/1997	BUIG XLII - 6	PERIODO DI VIGENZA -	SCADENZA 01/01/2002	AREA (Kmq) 53,02	UBICAZIONE DELLA CONCESSIONE LOMBARDIA (53,02) Milano Bergamo
	Nota: Presentata istanza di proroga pubblicata nel B.U.I.G. - Anno XLV - N. 8									
911	CODICE E DENOMINAZIONE DELLA CONCESSIONE PESSANO	TITOLARI DELLA CONCESSIONE e relative quote di partecipazione (%) ENI (100) (r.u.)	Data 18/6/1998	PROVVEDIMENTI CONCERNENTI LA CONCESSIONE Natura del provvedimento Attribuzione	Decorrenza 1/1/1997	BUIG XLII - 6	PERIODO DI VIGENZA -	SCADENZA 01/01/2012	AREA (Kmq) 57,85	UBICAZIONE DELLA CONCESSIONE LOMBARDIA (57,85) Milano

ELENCO DELLE CONCESSIONI DI COLTIVAZIONE ACCORDATE NELLA TERRAFERMA - Aggiornamento 30/giugno/2008

913	CODICE E DENOMINAZIONE DELLA CONCESSIONE	TITOLARI DELLA CONCESSIONE e relative quote di partecipazione (%)	PROVVEDIMENTI CONCERNENTI LA CONCESSIONE	PERIODO DI VIGENZA	SCADENZA	AREA (Kmq)	UBICAZIONE DELLA CONCESSIONE
	SETTALA	ENI (100) (r.u.)	Data 18/6/1998 15/10/2001 Natura del provvedimento Attribuzione Conferma	Decorrenza 1/1/1997 15/10/2001 XLII - 6 XLV - 11	01/01/2017	84,55	LOMBARDIA (84,55) Milano Lodi
914	CODICE E DENOMINAZIONE DELLA CONCESSIONE	TITOLARI DELLA CONCESSIONE e relative quote di partecipazione (%)	PROVVEDIMENTI CONCERNENTI LA CONCESSIONE	PERIODO DI VIGENZA	SCADENZA	AREA (Kmq)	UBICAZIONE DELLA CONCESSIONE
	SPILAMBERTO	ENI (100) (r.u.)	Data 8/6/1998 Natura del provvedimento Attribuzione	Decorrenza 1/1/1997 XLII - 6	01/01/2017	139,82	EMILIA ROMAGNA (139,82) Modena Bologna
915	CODICE E DENOMINAZIONE DELLA CONCESSIONE	TITOLARI DELLA CONCESSIONE e relative quote di partecipazione (%)	PROVVEDIMENTI CONCERNENTI LA CONCESSIONE	PERIODO DI VIGENZA	SCADENZA	AREA (Kmq)	UBICAZIONE DELLA CONCESSIONE
	MIRANDOLA	ENI (100) (r.u.)	Data 15/6/1998 Natura del provvedimento Attribuzione	Decorrenza 1/1/1997 XLII - 6	01/01/2017	121,96	EMILIA ROMAGNA (121,66) Reggio Emilia Modena LOMBARDIA (0,3) Mantova
916	CODICE E DENOMINAZIONE DELLA CONCESSIONE	TITOLARI DELLA CONCESSIONE e relative quote di partecipazione (%)	PROVVEDIMENTI CONCERNENTI LA CONCESSIONE	PERIODO DI VIGENZA	SCADENZA	AREA (Kmq)	UBICAZIONE DELLA CONCESSIONE
	PORTO CORSINI TERRA	ENI (100) (r.u.)	Data 15/6/1998 Natura del provvedimento Attribuzione	Decorrenza 1/1/1997 XLII - 6	01/01/2017	56,65	EMILIA ROMAGNA (56,65) Ravenna
917	CODICE E DENOMINAZIONE DELLA CONCESSIONE	TITOLARI DELLA CONCESSIONE e relative quote di partecipazione (%)	PROVVEDIMENTI CONCERNENTI LA CONCESSIONE	PERIODO DI VIGENZA	SCADENZA	AREA (Kmq)	UBICAZIONE DELLA CONCESSIONE
	RAVENNA TERRA	ENI (100) (r.u.)	Data 15/6/1998 Natura del provvedimento Attribuzione	Decorrenza 1/1/1997 XLII - 6	01/01/2012	98,28	EMILIA ROMAGNA (98,28) Ravenna
918	CODICE E DENOMINAZIONE DELLA CONCESSIONE	TITOLARI DELLA CONCESSIONE e relative quote di partecipazione (%)	PROVVEDIMENTI CONCERNENTI LA CONCESSIONE	PERIODO DI VIGENZA	SCADENZA	AREA (Kmq)	UBICAZIONE DELLA CONCESSIONE
	RECOVATO	GAS PLUS ITALIANA (100) (r.u.)	Data 15/6/1998 26/4/2001 12/2/2004 20/7/2004 Natura del provvedimento Attribuzione Trasferimento Cambio intestazione Cambio intestazione	Decorrenza 1/1/1997 26/2/2001 1/1/2004 18/5/2004 XLII - 6 XLV - 5 XLVIII - 3 XLVIII - 8	01/01/2017	36,75	EMILIA ROMAGNA (36,75) Modena Bologna

ELENCO DELLE CONCESSIONI DI COLTIVAZIONE ACCORDATE NELLA TERRAFERMA - Aggiornamento 30/giugno/2008

919	CODICE E DENOMINAZIONE DELLA CONCESSIONE	TITOLARI DELLA CONCESSIONE e relative quote di partecipazione (%)	PROVVEDIMENTI CONCERNENTI LA CONCESSIONE	PERIODO DI VIGENZA	SCADENZA	AREA (Kmq)	UBICAZIONE DELLA CONCESSIONE
	RIVALTA	ENI (100) (r.u.)	Data 15/6/1998 Natura del provvedimento Attribuzione Decorrenza 1/1/1997 XLII - 6	-	01/01/2002	19,59	EMILIA ROMAGNA (19,59) Reggio Emilia
	Nota: Presentata istanza di proroga pubblicata nel B.U.I.G. - Anno XLV - N. 1.						
920	CODICE E DENOMINAZIONE DELLA CONCESSIONE	TITOLARI DELLA CONCESSIONE e relative quote di partecipazione (%)	PROVVEDIMENTI CONCERNENTI LA CONCESSIONE	PERIODO DI VIGENZA	SCADENZA	AREA (Kmq)	UBICAZIONE DELLA CONCESSIONE
	SAN POTTIO	ENI (100) (r.u.)	Data 15/6/1998 10/3/2004 Natura del provvedimento Attribuzione Proroga Decorrenza 1/1/1997 XLII - 6 1/1/2002 XLVIII - 4	-	01/01/2007	73,78	EMILIA ROMAGNA (73,78) Ravenna
	Nota: Presentata istanza di proroga pubblicata nel B.U.I.G. - Anno L - N. 1.						
921	CODICE E DENOMINAZIONE DELLA CONCESSIONE	TITOLARI DELLA CONCESSIONE e relative quote di partecipazione (%)	PROVVEDIMENTI CONCERNENTI LA CONCESSIONE	PERIODO DI VIGENZA	SCADENZA	AREA (Kmq)	UBICAZIONE DELLA CONCESSIONE
	TRESIGALLO	ENI (100) (r.u.)	Data 15/6/1998 15/10/2001 Natura del provvedimento Attribuzione Conferma Decorrenza 1/1/1997 XLII - 6 15/10/2001 XLV - 11	-	01/01/2017	100,15	EMILIA ROMAGNA (100,15) Ferrara
	Nota: Presentata istanza di rinuncia pubblicata nel B.U.I.G. - Anno XLVIII - N. 9.						
922	CODICE E DENOMINAZIONE DELLA CONCESSIONE	TITOLARI DELLA CONCESSIONE e relative quote di partecipazione (%)	PROVVEDIMENTI CONCERNENTI LA CONCESSIONE	PERIODO DI VIGENZA	SCADENZA	AREA (Kmq)	UBICAZIONE DELLA CONCESSIONE
	ALFONSINE	ENI (100) (r.u.)	Data 18/6/1998 27/9/2001 Natura del provvedimento Attribuzione Conferma Decorrenza 1/1/1997 XLII - 6 27/9/2001 XLV - 10	-	01/01/2017	85,88	EMILIA ROMAGNA (85,88) Ravenna
924	CODICE E DENOMINAZIONE DELLA CONCESSIONE	TITOLARI DELLA CONCESSIONE e relative quote di partecipazione (%)	PROVVEDIMENTI CONCERNENTI LA CONCESSIONE	PERIODO DI VIGENZA	SCADENZA	AREA (Kmq)	UBICAZIONE DELLA CONCESSIONE
	SANTERNO	ENI (100) (r.u.)	Data 18/6/1998 Natura del provvedimento Attribuzione Decorrenza 1/1/1997 XLII - 6	-	01/01/2017	39,39	EMILIA ROMAGNA (39,39) Ravenna Bologna
926	CODICE E DENOMINAZIONE DELLA CONCESSIONE	TITOLARI DELLA CONCESSIONE e relative quote di partecipazione (%)	PROVVEDIMENTI CONCERNENTI LA CONCESSIONE	PERIODO DI VIGENZA	SCADENZA	AREA (Kmq)	UBICAZIONE DELLA CONCESSIONE
	PIETRAMALA	SIM (100) (r.u.)	Data 4/8/1999 Natura del provvedimento Unificazione Decorrenza 4/8/1999 XLIII - 9	-	15/01/2006	27,16	TOSCANA (21,86) Firenze EMILIA ROMAGNA (5,3) Bologna
	Nota: Presentata istanza di proroga pubblicata nel B.U.I.G. - Anno XLIX - N. 7.						

ELENCO DELLE CONCESSIONI DI COLTIVAZIONE ACCORDATE NELLA TERRAFERMA - Aggiornamento 30/giugno/2008

927	CODICE E DENOMINAZIONE DELLA CONCESSIONE RECOLETA	TITOLARI DELLA CONCESSIONE e relative quote di partecipazione (%) GAS PLUS ITALIANA (100) (r.u.)	PROVVEDIMENTI CONCERNENTI LA CONCESSIONE Data 8/9/1999 12/2/2004 20/7/2004	Natura del provvedimento Conferimento Cambio intestazione Cambio intestazione	Decorrenza 8/9/1999 1/1/2004 18/5/2004	BUIG XLIII - 10 XLVIII - 3 XLVIII - 8	PERIODO DI VIGENZA -	SCADENZA 08/09/2019	AREA (Kmq) 44,62	UBICAZIONE DELLA CONCESSIONE BASILICATA (44,62) Matera
928	CODICE E DENOMINAZIONE DELLA CONCESSIONE GORGOGNONE	TITOLARI DELLA CONCESSIONE e relative quote di partecipazione (%) TOTAL ITALIA (50) (r.u.) SHELL ITALIA E P (25) MOBIL OIL ITALIANA (25)	PROVVEDIMENTI CONCERNENTI LA CONCESSIONE Data 19/11/1999 16/3/2000 20/3/2000 29/11/2000 20/4/2001 15/11/2002 5/6/2003 16/7/2003 12/2/2004 31/7/2007	Natura del provvedimento Unificazione Approvazione nuovo programma di ricerca Cambio intestazione quota Cambio intestazione quota Cambio intestazione quota Trasferimento quota e nomina r.u. Cambio intestazione quota Cambio intestazione quota Cambio intestazione quota Adeguamento programma lavori	Decorrenza 19/11/1999 16/3/2000 1/1/2000 3/3/2000 1/10/2000 1/8/2002 1/5/2003 26/5/2003 31/12/2003 31/7/2007	BUIG XLIII - 12 XLIV - 5 XLIV - 4 XLIV - 12 XLV - 5 XLVI - 12 XLVII - 7 XLVII - 8 XLVIII - 3 LI - 8	PERIODO DI VIGENZA -	SCADENZA 14/07/2013	AREA (Kmq) 290,59	UBICAZIONE DELLA CONCESSIONE BASILICATA (290,59) Potenza Matera
930	CODICE E DENOMINAZIONE DELLA CONCESSIONE MIGLIANICO	TITOLARI DELLA CONCESSIONE e relative quote di partecipazione (%) ENI (100) (r.u.)	PROVVEDIMENTI CONCERNENTI LA CONCESSIONE Data 19/4/2002 6/7/2005	Natura del provvedimento Conferimento Modifica programma lavoro	Decorrenza 19/4/2002 6/7/2005	BUIG XLVI - 5 XLIX - 8	PERIODO DI VIGENZA 1° periodo	SCADENZA 19/04/2022	AREA (Kmq) 29,3	UBICAZIONE DELLA CONCESSIONE ABRUZZO (29,3) Chieti
931	CODICE E DENOMINAZIONE DELLA CONCESSIONE QUARTO	TITOLARI DELLA CONCESSIONE e relative quote di partecipazione (%) ENI (66,6666666666667) (r.u.) EDISON (33,3333333333333)	PROVVEDIMENTI CONCERNENTI LA CONCESSIONE Data 12/1/2004 12/2/2004	Natura del provvedimento Conferimento Intestazione quota	Decorrenza 12/1/2004 12/1/2004	BUIG XLVIII - 2 XLVIII - 3	PERIODO DI VIGENZA 1° periodo	SCADENZA 12/01/2024	AREA (Kmq) 58,42	UBICAZIONE DELLA CONCESSIONE EMILIA ROMAGNA (58,42) Piacenza
932	CODICE E DENOMINAZIONE DELLA CONCESSIONE VAL D'AGRI	TITOLARI DELLA CONCESSIONE e relative quote di partecipazione (%) ENI (60,77) (r.u.) SHELL ITALIA E P (39,23)	PROVVEDIMENTI CONCERNENTI LA CONCESSIONE Data 28/12/2005 18/2/2008	Natura del provvedimento Unificazione Adeguamento ripartizione quote	Decorrenza 28/12/2005 18/2/2008	BUIG L - 1 LII - 3	PERIODO DI VIGENZA -	SCADENZA 26/10/2019	AREA (Kmq) 660,15	UBICAZIONE DELLA CONCESSIONE BASILICATA (660,15) Potenza

ELENCO DELLE CONCESSIONI DI COLTIVAZIONE ACCORDATE NEL SOTTOFONDO MARINO - Aggiornamento 30/giugno/2008

CONCESSIONI DI COLTIVAZIONE ACCORDATE NEL SOTTOFONDO MARINO

Leggi 21 luglio 1967, n. 613 e successive modificazioni, 9 gennaio 1991, n. 9 e Decreto Legislativo 25 novembre 1996, n. 625

Nel sottofondo marino sono vigenti n. 66 CONCESSIONI DI COLTIVAZIONE per complessivi 9387,55 Km^q

Zona marina	Numero concessioni	Superficie (Km ^q)
EMILIA ROMAGNA	0	15,00
ZONA A	37	4.066,79
ZONA B	19	3.365,13
ZONA C	4	1.168,55
ZONA D	3	153,41
ZONA F	3	618,67

Nota:

Nel caso di titoli afferenti a due o più zone finitime, a ciascuna di tali zone viene attribuita la parte di area del titolo minerario ad essa afferente e l'unità mineraria viene attribuita alla zona cui compete la parte maggiore dell'area del titolo medesimo

ELENCO DELLE CONCESSIONI DI COLTIVAZIONE ACCORDATE NEL SOTTOFONDO MARINO - Aggiornamento 30/ giugno/2008

955	CODICE E DENOMINAZIONE DELLA CONCESSIONE	TITOLARI DELLA CONCESSIONE e relative quote di partecipazione (%)	PROVVEDIMENTI CONCERNENTI LA CONCESSIONE		PERIODO DI VIGENZA	SCADENZA	AREA (Kmq)	UBICAZIONE DELLA CONCESSIONE
			Data	Natura del provvedimento				
	C.C 1.AG	ENI MEDITERRANEA IDROCARBURI (100) (r.u.)	Decorrenza	Decorrenza	-	18/08/2012	79,91	ZONA C (79,91)
			6/10/1970	Natura del provvedimento	BUIG			
			2/9/1996	Rinnovo	XV - 1			
			28/4/1997	Modifica programma lavoro	XL - 10			
			22/7/1997	Proroga	XLI - 5			
			13/2/1998	Approvazione nuovo piano sviluppo	XLI - 8			
			3/10/2005	Cambio intestazione	XLII - 3			
			10/6/2008	Trasferimento	XLIX - 11			
				Proroga	LII - 7			
956								
	CODICE E DENOMINAZIONE DELLA CONCESSIONE	TITOLARI DELLA CONCESSIONE e relative quote di partecipazione (%)	PROVVEDIMENTI CONCERNENTI LA CONCESSIONE		PERIODO DI VIGENZA	SCADENZA	AREA (Kmq)	UBICAZIONE DELLA CONCESSIONE
	A.C 1.AG	ENI (100) (r.u.)	Decorrenza	Decorrenza	-	13/09/2010	152,94	ZONA A (152,94)
			2/12/1970	Natura del provvedimento	BUIG			
			6/8/1993	Conferimento	XV - 1			
			20/9/1996	Approvazione nuovo piano sviluppo	XXXVII - 9			
			13/2/1998	Modifica programma sviluppo	XL - 10			
			23/5/2001	Cambio intestazione	XLII - 3			
			7/6/2001	Proroga	XLV - 6			
				Modifica programma sviluppo	XLV - 7			
957								
	CODICE E DENOMINAZIONE DELLA CONCESSIONE	TITOLARI DELLA CONCESSIONE e relative quote di partecipazione (%)	PROVVEDIMENTI CONCERNENTI LA CONCESSIONE		PERIODO DI VIGENZA	SCADENZA	AREA (Kmq)	UBICAZIONE DELLA CONCESSIONE
	B.C 2.LF	EDISON (95) (r.u.) GAS PLUS ITALIANA (5)	Decorrenza	Decorrenza	-	02/12/2010	38,07	ZONA B (38,07)
			2/12/1970	Natura del provvedimento	BUIG			
			24/4/1979	Conferimento	XV - 1			
			4/8/1993	Cambio intestazione quota	XXIII - 7			
			9/5/1996	Cambio intestazione quota	XXVII - 10			
			9/5/1996	Cambio intestazione quota	XL - 6			
			23/11/1998	Cambio intestazione quota	XL - 6			
			15/9/1999	Cambio intestazione quota	XLII - 12			
			31/5/2001	Cambio intestazione quota	XLIII - 10			
			12/2/2004	Proroga	XLV - 6			
			12/2/2004	Cambio intestazione quota	XLVIII - 3			
			20/7/2004	Cambio intestazione quota	XLVIII - 3			
				Cambio intestazione quota	XLVIII - 8			
958								
	CODICE E DENOMINAZIONE DELLA CONCESSIONE	TITOLARI DELLA CONCESSIONE e relative quote di partecipazione (%)	PROVVEDIMENTI CONCERNENTI LA CONCESSIONE		PERIODO DI VIGENZA	SCADENZA	AREA (Kmq)	UBICAZIONE DELLA CONCESSIONE
	A.C 2.AS	ENI (100) (r.u.)	Decorrenza	Decorrenza	-	03/12/2010	54,56	ZONA A (54,56)
			3/12/1970	Natura del provvedimento	BUIG			
			10/3/1971	Conferimento	XV - 1			
			13/2/1998	Trasferimento quota	XV - 4			
			13/6/2001	Cambio intestazione	XLII - 3			
				Proroga	XLV - 7			

ELENCO DELLE CONCESSIONI DI COLTIVAZIONE ACCORDATE NEL SOTTOFONDO MARINO - Aggiornamento 30/ giugno/2008

959	CODICE E DENOMINAZIONE DELLA CONCESSIONE	TITOLARI DELLA CONCESSIONE e relative quote di partecipazione (%)	PROVVEDIMENTI CONCERNENTI LA CONCESSIONE		PERIODO DI VIGENZA	SCADENZA	AREA (Kmq)	UBICAZIONE DELLA CONCESSIONE
			Data	Natura del provvedimento				
	A.C.3.AS	ENI (100) (r.u.)	3/12/1970 10/3/1971 6/8/1993 20/9/1996 13/2/1998 13/6/2001	Decorrenza Conferimento Trasferimento quota Approvazione nuovo piano sviluppo Modifica programma sviluppo Cambio intestazione Proroga	XV - 1 XV - 4 XXXVII - 9 XL - 10 XLII - 3 XLV - 7	03/12/2010	23,476	ZONA A (23,476)
	960							
	A.C.4.AS	ENI (100) (r.u.)	15/3/1973 7/7/1973 31/7/1986 24/3/1992 13/2/1998 20/2/2001 27/11/2003	Decorrenza Conferimento Trasferimento quota Approvazione nuovo piano sviluppo Cambio intestazione Modifica programma sviluppo Proroga	XVII - 6 XVII - 11 XXXI - 3 XXXVI - 5 XLII - 3 XLV - 3 XLVIII - 1	15/03/2013	23,87	ZONA A (23,87)
	961							
	B.C.3.AS	ENI (100) (r.u.)	7/7/1973 30/10/1974 7/2/1976 14/12/1981 31/7/1986 13/2/1998 4/12/1998 23/10/2000 12/5/2003	Decorrenza Conferimento Trasferimento quota Trasferimento quota Ampliamento Modifica programma lavoro Cambio intestazione Approvazione programma sviluppo ed esplorazione approvazione programma sviluppo e perforazione Proroga	XVIII - 2 XIX - 3 XX - 5 XXVI - 6 XXXI - 2 XLII - 3 XLIII - 1 XLIV - 11 XLVII - 6	07/07/2013	221,69	ZONA B (221,69)
	962							
	B.C.4.AS	ENI (100) (r.u.)	7/7/1973 30/10/1974 7/2/1976 13/2/1998 7/4/2003	Decorrenza Conferimento Trasferimento quota Trasferimento quota Cambio intestazione Proroga	XVIII - 2 XIX - 3 XX - 5 XLII - 3 XLVII - 5	07/07/2013	147,17	ZONA B (147,17)

Nota: Presentata istanza di proroga pubblicata nel B.U.I.G. Anno XLVI - N. 8.

ELENCO DELLE CONCESSIONI DI COLTIVAZIONE ACCORDATE NEL SOTTOFONDO MARINO - Aggiornamento 30/ giugno /2008

CODICE E DENOMINAZIONE DELLA CONCESSIONE	TITOLARI DELLA CONCESSIONE e relative quote di partecipazione (%)	PROVVEDIMENTI CONCERNENTI LA CONCESSIONE		PERIODO DI VIGENZA	SCADENZA	AREA (Kmq)	UBICAZIONE DELLA CONCESSIONE
		Data	Natura del provvedimento				
963 D.C 1.AG	ENI (100) (r.u.)	7/7/1973 7/7/1973	Natura del provvedimento Conferimento	-	07/07/2013	68,42	ZONA D (68,42)
		5/7/1994 13/2/1998 11/2/2003	Aggiornamento programma lavoro Cambio intestazione Proroga	XXVIII - 8 XLII - 3 XLVII - 3			
964							
A.C 5.AV	ENI (100) (r.u.)	3/3/1974	Conferimento	-	03/03/2014	19,16	ZONA A (19,16)
		23/7/1975 9/4/1976 30/6/1980 4/3/1996 13/2/1998 3/12/2004	Trasferimento quota Trasferimento quota Trasferimento quota Modifica programma lavoro Cambio intestazione Proroga	XVIII - 6 XX - 1 XX - 6 XXIV - 7 XL - 4 XLII - 3 XLIX - 1			
965							
A.C 7.AS	ENI (100) (r.u.)	12/11/1974	Conferimento	-	12/11/2014	210,16	ZONA A (210,16)
		7/2/1976 26/6/1981 20/11/1985 13/2/1998 25/1/1999 10/5/2004	Trasferimento quota Ampliamento Modifica programma lavoro Cambio intestazione Modifica programma sviluppo Proroga	XIX - 4 XX - 5 XXVI - 4 XXX - 4 XLII - 3 XLIII - 2 XLVIII - 6			
966							
B.C 5.AS	ENI (100) (r.u.)	12/11/1974	Conferimento	-	12/11/2014	98,35	ZONA B (98,35)
		7/2/1976 5/10/1996 13/2/1998 3/12/2004	Trasferimento quota Modifica programma lavoro Cambio intestazione Proroga	XIX - 4 XX - 5 XL - 11 XLII - 3 XLIX - 1			
967							
A.C 6.AS	ENI (100) (r.u.)	12/11/1974	Conferimento	-	12/11/2014	33,37	ZONA A (33,37)
		7/2/1976 13/2/1998 3/12/2004	Trasferimento quota Cambio intestazione Proroga	XIX - 5 XX - 5 XLII - 3 XLIX - 1			

ELENCO DELLE CONCESSIONI DI COLTIVAZIONE ACCORDATE NEL SOTTOFONDO MARINO - Aggiornamento 30/ giugno/2008
968

CODICE E DENOMINAZIONE DELLA CONCESSIONE	TITOLARI DELLA CONCESSIONE e relative quote di partecipazione (%)	PROVVEDIMENTI CONCERNENTI LA CONCESSIONE		PERIODO DI VIGENZA	SCADENZA	AREA (Kmq)	UBICAZIONE DELLA CONCESSIONE
		Data	Natura del provvedimento				
B.C 7.LF Nota: Presentata istanza di unificazione con la concessione «FIUME TENNA» pubblicata nel B.U.I.G. - Anno XX - N. 6.	EDISON (95) (r.u.)	20/5/1975	Conferimento	29/5/1974	XIX - 9	201	ZONA B (201)
	GAS PLUS ITALIANA (5)	19/4/1979	Cambio intestazione quota	27/11/1978	XXIII - 8		
		7/4/1989	Trasferimento quota	7/4/1989	XXXIII - 11		
		4/8/1993	Cambio intestazione quota	23/4/1992	XXXVII - 10		
		4/3/1994	Trasferimento quota	2/10/1989	XXXVIII - 4		
		4/3/1994	Sospensione attività di sviluppo	23/3/1993	XXXVIII - 4		
		18/3/1996	Proroga sospensione attività di sviluppo	23/3/1995	XL - 4		
		9/5/1996	Cambio intestazione quota	1/1/1996	XL - 6		
		9/5/1996	Cambio intestazione quota	1/3/1996	XL - 6		
		30/4/1997	Modifica programma sviluppo	30/4/1997	XLI - 5		
		23/11/1998	Cambio intestazione quota	29/6/1998	XLII - 12		
		15/9/1999	Cambio intestazione quota	1/7/1999	XLIII - 10		
		12/2/2004	Cambio intestazione quota	1/12/2003	XLVIII - 3		
		12/2/2004	Cambio intestazione quota	1/1/2004	XLVIII - 3		
		27/5/2004	Proroga	29/5/2004	XLVIII - 6		
	20/7/2004	Cambio intestazione quota	18/5/2004	XLVIII - 8			

ELENCO DELLE CONCESSIONI DI COLTIVAZIONE ACCORDATE NEL SOTTOFONDO MARINO - Aggiornamento 30/ giugno/2008

970

CODICE E DENOMINAZIONE DELLA CONCESSIONE	TITOLARI DELLA CONCESSIONE e relative quote di partecipazione (%)	PROVVEDIMENTI CONCERNENTI LA CONCESSIONE		PERIODO DI VIGENZA	SCADENZA	AREA (Kmq)	UBICAZIONE DELLA CONCESSIONE
		Data	Natura del provvedimento				
A.C 8.ME	ENI (81) (r.u.) EDISON (19)	5/11/1975	Conferimento	5/11/1975	XX - 1	51,27	ZONA A (51,27)
		10/6/1976	Rettifica	10/6/1976	XX - 8		
		24/11/1978	Trasferimento quota	24/11/1978	XXXIII - 7		
		16/12/1980	Estensione titolarità	16/12/1980	XXV - 4		
		26/4/1983	Cambio intestazione quota	26/4/1983	XXVII - 8		
		25/10/1985	Cambio intestazione quota	1/1/1985	XXX - 4		
		31/7/1986	Cambio intestazione quota	24/12/1985	XXXI - 2		
		19/1/1987	Modifica programma lavoro	19/1/1987	XXXI - 8		
		20/7/1987	Trasferimento quota	1/12/1986	XXXII - 4		
		8/11/1988	Cambio intestazione quota	26/11/1987	XXXIII - 7		
		8/8/1991	Trasferimento quota	1/7/1989	XXXVI - 6		
		12/5/1992	Cambio intestazione quota	19/6/1991	XXXVI - 11		
		2/9/1993	Trasferimento quota	1/8/1992	XXXVII - 10		
		2/9/1993	Cambio intestazione quota	4/11/1992	XXXVII - 10		
		9/5/1996	Cambio intestazione quota	1/3/1996	XL - 6		
		6/3/1997	Trasferimento quota	11/7/1996	XLI - 4		
		6/3/1997	Ridenominazione	6/3/1997	XLI - 4		
		13/2/1998	Cambio intestazione quota	1/1/1998	XLII - 3		
		25/3/1998	Modifica programma sviluppo	25/3/1998	XLII - 4		
		20/3/2000	Cambio intestazione quota	1/1/2000	XLIV - 4		
20/4/2001	Cambio intestazione quota	1/10/2000	XLV - 5				
18/9/2001	Trasferimento quota	29/6/2001	XLV - 10				
12/2/2004	Intestazione quota	1/12/2003	XLVIII - 3				
28/11/2005	Proroga	5/11/2005	XLIX - 12				
28/11/2005	Approvazione nuovo programma lavoro	28/11/2005	XLIX - 12				

ELENCO DELLE CONCESSIONI DI COLTIVAZIONE ACCORDATE NEL SOTTOFONDO MARINO - Aggiornamento 30/ giugno/2008

971 CODICE E DENOMINAZIONE DELLA CONCESSIONE	TITOLARI DELLA CONCESSIONE e relative quote di partecipazione (%)	PROVVEDIMENTI CONCERNENTI LA CONCESSIONE		PERIODO DI VIGENZA	SCADENZA	AREA (Kmq)	UBICAZIONE DELLA CONCESSIONE	
		Data	Natura del provvedimento					
B.C 8.LF	EDISON (61,7175) (r.u.) ENI (38,2825)	9/3/1978	Conferimento	9/3/1978	-	369,62	ZONA B (369,62)	
		20/11/1978	Trasferimento quota	20/11/1978				XXII - 7
		16/7/1979	Cambio intestazione quota	27/11/1978				XXIII - 3
		13/9/1982	Trasferimento quota	3/9/1982				XXVI - 9
		4/4/1984	Modifica programma lavoro	4/4/1984				XXVIII - 7
		8/5/1984	Trasferimento quota	8/5/1984				XXVIII - 10
		20/11/1985	Approvazione programma definitivo	20/11/1985				XXX - 4
		15/4/1987	Trasferimento quota	15/4/1987				XXXI - 11
		3/7/1989	Modifica programma lavoro	3/7/1989				XXXIII - 11
		29/6/1990	Approvazione nuovo programma lavoro	29/6/1990				XXXVI - 6
		9/9/1991	Approvazione nuovo programma di sviluppo e ricerca	9/9/1991				XXXV - 10
		4/8/1993	Cambio intestazione quota	23/4/1992				XXXVII - 10
		13/2/1998	Cambio intestazione quota	1/1/1998				XLII - 3
		23/11/1998	Cambio intestazione quota	29/6/1998				XLII - 12
		15/9/1999	Cambio intestazione quota	1/7/1999				XLIII - 10
12/2/2004	Intestazione quota	1/12/2003	XLVIII - 3					
29/2/2008	Approvazione programma lavoro	29/2/2008	LII - 3					
29/2/2008	Proroga	9/3/2008	LII - 3					
972 CODICE E DENOMINAZIONE DELLA CONCESSIONE	TITOLARI DELLA CONCESSIONE e relative quote di partecipazione (%)	PROVVEDIMENTI CONCERNENTI LA CONCESSIONE		PERIODO DI VIGENZA	SCADENZA	AREA (Kmq)	UBICAZIONE DELLA CONCESSIONE	
D.C 2.AG	ENI (100) (r.u.)	24/7/1978	Conferimento	24/7/1978	-	44,35	ZONA D (44,35)	
		15/7/1997	Integrazione programma lavoro	15/7/1997				XXII - 10
		13/2/1998	Cambio intestazione	1/1/1998				XLI - 8
		10/6/2008	Proroga	24/7/2008				XLII - 3
								LII - 7
973 CODICE E DENOMINAZIONE DELLA CONCESSIONE	TITOLARI DELLA CONCESSIONE e relative quote di partecipazione (%)	PROVVEDIMENTI CONCERNENTI LA CONCESSIONE		PERIODO DI VIGENZA	SCADENZA	AREA (Kmq)	UBICAZIONE DELLA CONCESSIONE	
B.C 9.AS	ENI (66,666667) (r.u.) EDISON (33,333333)	20/11/1978	Conferimento	20/11/1978	-	262,86	ZONA B (262,86)	
		6/10/1992	Trasferimento quota	18/3/1992				XXIII - 2
		2/9/1993	Cambio intestazione quota	4/11/1992				XXXVII - 10
		13/2/1998	Cambio intestazione quota	1/1/1998				XXXVII - 10
		12/2/2004	Intestazione quota	1/12/2003				XLIII - 3
		10/6/2008	Proroga	20/11/2008				XLVIII - 3
			LII - 7					

ELENCO DELLE CONCESSIONI DI COLTIVAZIONE ACCORDATE NEL SOTTOFONDO MARINO - Aggiornamento 30/ giugno/2008

974	CODICE E DENOMINAZIONE DELLA CONCESSIONE	TITOLARI DELLA CONCESSIONE e relative quote di partecipazione (%)	PROVVEDIMENTI CONCERNENTI LA CONCESSIONE	PERIODO DI VIGENZA	SCADENZA	AREA (Kmq)	UBICAZIONE DELLA CONCESSIONE
	C.C.2.AS	ENI (100) (r.u.)	Data 31/7/1979 30/3/1992 30/3/1992	Decorrenza 31/7/1979 14/3/1991 30/3/1992	-	509,04	ZONA C (509,04)
	Nota: Presentata istanza di rinuncia pubblicata nel B.U.I.G. - Anno XLVIII - N. 3.						
975	CODICE E DENOMINAZIONE DELLA CONCESSIONE	TITOLARI DELLA CONCESSIONE e relative quote di partecipazione (%)	PROVVEDIMENTI CONCERNENTI LA CONCESSIONE	PERIODO DI VIGENZA	SCADENZA	AREA (Kmq)	UBICAZIONE DELLA CONCESSIONE
	C.C.3.AG	ENI MEDITERRANEA IDROCARBURI (100) (r.u.)	Data 13/6/1980 14/3/1989 8/5/1996 22/7/1997	Decorrenza 13/6/1980 14/3/1989 8/5/1996 22/7/1997	-	394,8	ZONA C (394,8)
	13/2/1998 Cambio intestazione 1/1/1998 XLII - 3						
	12/7/2005 Trasferimento 13/1/2005 XLIX - 8						
	20/10/2005 Modifica programma lavoro 20/10/2005 XLIX - 10						
976	CODICE E DENOMINAZIONE DELLA CONCESSIONE	TITOLARI DELLA CONCESSIONE e relative quote di partecipazione (%)	PROVVEDIMENTI CONCERNENTI LA CONCESSIONE	PERIODO DI VIGENZA	SCADENZA	AREA (Kmq)	UBICAZIONE DELLA CONCESSIONE
	D.C.3.AG	ENI (100) (r.u.)	Data 16/12/1980 5/6/1995	Decorrenza 16/12/1980 5/6/1995	-	47,84	ZONA D (23,74) ZONA F (24,1)
	Nota: Presentata istanza di rinuncia pubblicata nel B.U.I.G. - Anno XLVIII - N. 11.						
	23/6/1997 Proroga sosp. attività di sviluppo e produzione 31/12/1996 XLI - 7						
	13/2/1998 Cambio intestazione 1/1/1998 XLII - 3						
977	CODICE E DENOMINAZIONE DELLA CONCESSIONE	TITOLARI DELLA CONCESSIONE e relative quote di partecipazione (%)	PROVVEDIMENTI CONCERNENTI LA CONCESSIONE	PERIODO DI VIGENZA	SCADENZA	AREA (Kmq)	UBICAZIONE DELLA CONCESSIONE
	B.C.10.AS	ENI (51) (r.u.) EDISON (49)	Data 16/12/1980 7/7/1989	Decorrenza 27/5/1980 7/7/1989	-	216,85	ZONA B (216,85)
	6/10/1992 Trasferimento quota 18/3/1992 XXXVII - 10						
	2/9/1993 Cambio intestazione quota 4/11/1992 XXXVII - 10						
	13/2/1998 Cambio intestazione quota 1/1/1998 XLII - 3						
	12/2/2004 Intestazione quota 1/12/2003 XLVIII - 3						
978	CODICE E DENOMINAZIONE DELLA CONCESSIONE	TITOLARI DELLA CONCESSIONE e relative quote di partecipazione (%)	PROVVEDIMENTI CONCERNENTI LA CONCESSIONE	PERIODO DI VIGENZA	SCADENZA	AREA (Kmq)	UBICAZIONE DELLA CONCESSIONE
	A.C.9.AG	ENI (100) (r.u.)	Data 26/6/1981 13/2/1998	Decorrenza 23/10/1979 1/1/1998	-	138,59	ZONA A (138,59)
	13/2/1998 Cambio intestazione 1/1/1998 XLII - 3						

ELENCO DELLE CONCESSIONI DI COLTIVAZIONE ACCORDATE NEL SOTTOFONDO MARINO - Aggiornamento 30/ giugno/2008

979	CODICE E DENOMINAZIONE DELLA CONCESSIONE	TITOLARI DELLA CONCESSIONE e relative quote di partecipazione (%)	PROVVEDIMENTI CONCERNENTI LA CONCESSIONE		PERIODO DI VIGENZA	SCADENZA	AREA (Kmq)	UBICAZIONE DELLA CONCESSIONE
			Data	Natura del provvedimento				
	B.C11.AS	ENI (51) (r.u.) EDISON (49)	26/6/1981 6/10/1992 2/9/1993 13/2/1998 12/2/2004	Decorrenza Conferimento Trasferimento quota Cambio intestazione quota Cambio intestazione quota Intestazione quota	-	26/06/2011	177,59	ZONA B (177,59)
	980							
	A.C10.AG	ENI (100) (r.u.)	26/6/1981 25/10/1985 13/2/1998	Natura del provvedimento Conferimento Modifica programma lavoro Cambio intestazione	-	23/10/2009	76,95	ZONA A (76,95)
	981							
	A.C11.AG	ENI (90) (r.u.) ALUMIX (10)	26/6/1981 27/12/1983 25/10/1985 4/7/1989 13/2/1998 4/7/2001	Natura del provvedimento Conferimento Estensione titolarità Modifica programma lavoro Trasferimento quota Cambio intestazione quota Cambio intestazione quota	-	23/10/2009	154,69	ZONA A (154,69)
	983							
	D.C 4.AG	ENI (100) (r.u.)	13/9/1982 5/7/1994 13/2/1998	Natura del provvedimento Conferimento Aggiornamento programma lavoro Cambio intestazione	-	31/03/2011	16,9	ZONA D (16,9)
	984							
	A.C12.AG	ENI (100) (r.u.)	13/9/1982 20/1/1987 17/6/1994 13/2/1998	Natura del provvedimento Conferimento Modifica programma lavoro Approvazione nuovo programma di ricerca Cambio intestazione	-	23/10/2009	143,75	ZONA A (143,75)

ELENCO DELLE CONCESSIONI DI COLTIVAZIONE ACCORDATE NEL SOTTOFONDO MARINO - Aggiornamento 30/ giugno/2008

985	CODICE E DENOMINAZIONE DELLA CONCESSIONE	TITOLARI DELLA CONCESSIONE e relative quote di partecipazione (%)	PROVVEDIMENTI CONCERNENTI LA CONCESSIONE		PERIODO DI VIGENZA	SCADENZA	AREA (Kmq)	UBICAZIONE DELLA CONCESSIONE
			Data	Natura del provvedimento				
	A.C13.AS	ENI (51) (r.u.) EDISON (49)	13/9/1982 6/12/1992 2/9/1993 17/6/1994 13/2/1998 12/2/2004	Decorrenza 23/10/1979 18/3/1992 4/11/1992 17/6/1994 1/1/1998 1/12/2003	-	23/10/2009	135,97	ZONA A (135,97)
	B.C13.AS	ENI (51) (r.u.) EDISON (49)	13/9/1982 6/10/1992 2/9/1993 23/7/1996 23/7/1996 13/7/1998 3/3/2000	Natura del provvedimento Conferimento Trasferimento quota Cambio intestazione quota Sospensione lavori di sviluppo Modifica programma lavoro Cambio intestazione quota Approvazione nuovo programma di sviluppo e ricerca	-	27/05/2010	395,52	ZONA B (395,52)
	B.C14.AS	ENI (51) (r.u.) EDISON (49)	13/9/1982 6/10/1992 2/9/1993 13/2/1998 14/1/2003 12/2/2004	Natura del provvedimento Conferimento Trasferimento quota Cambio intestazione quota Cambio intestazione quota Modifica programma sviluppo Intestazione quota	-	27/05/2010	228,24	ZONA B (228,24)
	B.C12.AS	ENI (51) (r.u.) EDISON (49)	13/9/1982 20/11/1985 10/7/1989 6/10/1992 2/9/1993 13/2/1998 12/2/2004	Natura del provvedimento Conferimento Proroga inizio perforazione Approvazione nuovo programma di ricerca Trasferimento quota Cambio intestazione quota Cambio intestazione quota Intestazione quota	-	27/05/2010	223,1	ZONA B (223,1)

ELENCO DELLE CONCESSIONI DI COLTIVAZIONE ACCORDATE NEL SOTTOFONDO MARINO - Aggiornamento 30/ giugno/2008

CODICE E DENOMINAZIONE DELLA CONCESSIONE	TITOLARI DELLA CONCESSIONE e relative quote di partecipazione (%)	PROVVEDIMENTI CONCERNENTI LA CONCESSIONE		PERIODO DI VIGENZA	SCADENZA	AREA (Kmq)	UBICAZIONE DELLA CONCESSIONE
		Data	Natura del provvedimento				
989 A.C14.AS	ENI (51) (r.u.) EDISON (49)	28/4/1983 6/10/1992 2/9/1993 13/2/1998 12/2/2004	Decorrenza 18/3/1981 Conferimento 18/3/1992 Trasferimento quota 4/11/1992 Cambio intestazione quota 1/1/1998 XLI - 3 1/12/2003 XLVIII - 3	-	18/03/2011	152,28	ZONA A (152,28)
990 A.C15.AX	ENI (90) (r.u.) EDISON (10)	27/4/1983 23/2/1984 4/8/1993 6/8/1993 13/2/1998 23/11/1998 15/9/1999 12/2/2004	Decorrenza 18/3/1981 Conferimento 27/4/1983 Rettifica 23/4/1992 Cambio intestazione quota Trasferimento quota 6/11/1990 XXXVII - 9 1/1/1998 XLI - 3 29/6/1998 XLI - 12 1/7/1999 XLIII - 10 1/12/2003 XLVIII - 3	-	18/03/2011	75,62	ZONA A (75,62)
991 C.C 6.EO	ENI (60) (r.u.) EDISON (40)	17/2/1984 10/10/1984 7/8/1985 2/7/1990 12/5/1992 2/1/1993 2/1/1993 2/9/1993 13/2/1998 29/9/1999 10/12/1999 12/2/2004	Decorrenza 17/2/1984 10/10/1984 Trasferimento e unificazione 10/10/1984 XXIX - 2 1/1/1985 XXIX - 12 1/7/1989 XXXV - 3 19/6/1991 XXXVI - 11 16/1/1992 XXXVII - 9 1/8/1992 XXXVII - 9 15/10/1992 XXXVII - 10 1/1/1998 XLI - 3 30/11/1998 XLIII - 10 31/12/1999 XLIV - 1 1/12/2003 XLVIII - 3	-	28/12/2012	184,8	ZONA C (184,8)

ELENCO DELLE CONCESSIONI DI COLTIVAZIONE ACCORDATE NEL SOTTOFONDO MARINO - Aggiornamento 30/ giugno/2008

993

CODICE E DENOMINAZIONE DELLA CONCESSIONE	TITOLARI DELLA CONCESSIONE e relative quote di partecipazione (%)	PROVVEDIMENTI CONCERNENTI LA CONCESSIONE		PERIODO DI VIGENZA	SCADENZA	AREA (Kmq)	UBICAZIONE DELLA CONCESSIONE
		Data	Natura del provvedimento				
B.C15.AV	ENI (100) (r.u.)	7/9/1984	Natura del provvedimento Conferimento	12/1/1982	12/01/2012	168,79	ZONA B (168,79)
		31/7/1986	Approvazione piano sviluppo	31/7/1986			
		8/8/1991	Trasferimento quota	1/7/1989			
		12/5/1992	Cambio intestazione quota	19/6/1991			
		2/9/1993	Trasferimento quota	1/8/1992			
		2/9/1993	Cambio intestazione quota	4/11/1992			
		15/10/1995	Cambio intestazione quota	1/1/1985			
		9/5/1996	Cambio intestazione quota	1/1/1996			
		9/5/1996	Cambio intestazione quota	1/3/1996			
		5/2/1998	Assunzione quota	29/12/1997			
		13/2/1998	Cambio intestazione quota	1/1/1998			
		10/3/2000	Assunzione quota	5/3/1998			

995

CODICE E DENOMINAZIONE DELLA CONCESSIONE	TITOLARI DELLA CONCESSIONE e relative quote di partecipazione (%)	PROVVEDIMENTI CONCERNENTI LA CONCESSIONE		PERIODO DI VIGENZA	SCADENZA	AREA (Kmq)	UBICAZIONE DELLA CONCESSIONE
		Data	Natura del provvedimento				
A.C16.AG	ENI (70) (r.u.) EDISON (30)	31/7/1986	Natura del provvedimento Conferimento	19/5/1985	19/05/2015	539,84	ZONA A (539,84)
		8/8/1991	Trasferimento quota	1/7/1989			
		12/5/1992	Cambio intestazione quota	19/6/1991			
		4/8/1993	Cambio intestazione quota	23/4/1992			
		2/9/1993	Trasferimento quota	1/8/1992			
		2/9/1993	Cambio intestazione quota	4/11/1992			
		13/2/1998	Cambio intestazione quota	1/1/1998			
		23/11/1998	Cambio intestazione quota	29/6/1998			
		15/9/1999	Cambio intestazione quota	1/7/1999			
		12/2/2004	Intestazione quota	1/12/2003			

ELENCO DELLE CONCESSIONI DI COLTIVAZIONE ACCORDATE NEL SOTTOFONDO MARINO - Aggiornamento 30/ giugno /2008

996	CODICE E DENOMINAZIONE DELLA CONCESSIONE	TITOLARI DELLA CONCESSIONE e relative quote di partecipazione (%) ENI (100) (r.u.)	PROVVEDIMENTI CONCERNENTI LA CONCESSIONE		PERIODO DI VIGENZA	SCADENZA	AREA (Kmq)	UBICAZIONE DELLA CONCESSIONE	
			Data	Natura del provvedimento					
B.C17.TO			18/10/1988	Conferimento	18/10/1988	18/10/2018	206,94	ZONA B (206,94)	
			8/4/1991	Cambio intestazione quota	26/11/1987	XXXIII - 2			
			18/7/1991	Approvazione piano sviluppo	18/7/1991	XXXVI - 6			
			8/2/1993	Trasferimento quota	13/9/1991	XXXV - 8			
			8/2/1993	Trasferimento quota e nomina r.u.	17/10/1991	XXXVII - 8			
			2/9/1993	Trasferimento quota	1/8/1992	XXXVII - 10			
			2/9/1993	Cambio intestazione quota	4/11/1992	XXXVII - 10			
			3/9/1993	Modifica programma lavoro	3/9/1993	XXXVII - 10			
			29/3/1994	Trasferimento quota	31/12/1993	XXXVIII - 4			
			1/8/1994	Cambio intestazione quota	5/5/1994	XXXVIII - 9			
			1/8/1994	Proroga termine di inizio produzione	1/8/1994	XXXVIII - 9			
			7/3/1997	Trasferimento quota	20/12/1996	XLI - 4			
			22/7/1997	Trasferimento quota	9/6/1997	XLI - 8			
			29/10/1997	Modifica programma sviluppo	29/10/1997	XLI - 11			
3/12/1997	Trasferimento quote	17/10/1997	XLII - 1						
13/2/1998	Cambio intestazione	1/1/1998	XLII - 3						
26/11/2002	Ampliamento	26/11/2002	XLVI - 12						
997	CODICE E DENOMINAZIONE DELLA CONCESSIONE	TITOLARI DELLA CONCESSIONE e relative quote di partecipazione (%) ENI (100) (r.u.)	PROVVEDIMENTI CONCERNENTI LA CONCESSIONE		PERIODO DI VIGENZA	SCADENZA	AREA (Kmq)	UBICAZIONE DELLA CONCESSIONE	
B.C18.RI			18/10/1988	Conferimento	18/10/1988	18/10/2018	74,43	ZONA B (74,43)	
			9/5/1996	Cambio intestazione	1/1/1996	XL - 6			
			9/5/1996	Cambio intestazione	1/3/1996	XL - 6			
			1/6/1998	Trasferimento titolarità	1/4/1998	XLII - 7			
998	CODICE E DENOMINAZIONE DELLA CONCESSIONE	TITOLARI DELLA CONCESSIONE e relative quote di partecipazione (%) ENI (100) (r.u.)	PROVVEDIMENTI CONCERNENTI LA CONCESSIONE		PERIODO DI VIGENZA	SCADENZA	AREA (Kmq)	UBICAZIONE DELLA CONCESSIONE	
F.C 1.AG			23/1/1989	Conferimento	24/5/1987	24/05/2017	38,26	ZONA F (38,26)	
			13/2/1998	Cambio intestazione	1/1/1998	XLII - 3			
1000	CODICE E DENOMINAZIONE DELLA CONCESSIONE	TITOLARI DELLA CONCESSIONE e relative quote di partecipazione (%) ENI (75) (r.u.) EDISON (25)	PROVVEDIMENTI CONCERNENTI LA CONCESSIONE		PERIODO DI VIGENZA	SCADENZA	AREA (Kmq)	UBICAZIONE DELLA CONCESSIONE	
A.C17.AG			7/4/1989	Conferimento	26/5/1987	26/05/2017	151,37	ZONA A (151,37)	
			8/8/1991	Trasferimento quota	1/7/1989	XXXIII - 11			
			12/5/1992	Cambio intestazione quota	19/6/1991	XXXVI - 6			
			2/9/1993	Trasferimento quota	1/8/1992	XXXVII - 10			
			2/9/1993	Cambio intestazione quota	4/11/1992	XXXVII - 10			
			8/5/1996	Modifica programma sviluppo	8/5/1996	XL - 6			
			10/4/1997	Modifica programma sviluppo	10/4/1997	XLI - 5			
			13/2/1998	Cambio intestazione quota	1/1/1998	XLII - 3			
			12/2/2004	Intestazione quota	1/12/2003	XLVIII - 3			

ELENCO DELLE CONCESSIONI DI COLTIVAZIONE ACCORDATE NEL SOTTOFONDO MARINO - Aggiornamento 30/ giugno/2008

CODICE E DENOMINAZIONE DELLA CONCESSIONE	TITOLARI DELLA CONCESSIONE e relative quote di partecipazione (%)	PROVVEDIMENTI CONCERNENTI LA CONCESSIONE		PERIODO DI VIGENZA	SCADENZA	AREA (Kmq)	UBICAZIONE DELLA CONCESSIONE
		Data	Natura del provvedimento				
1001 A.C18.AG	ENI (100) (r.u.)	18/12/1989 13/2/1998	Conferimento Cambio intestazione	XXXIV - 10 XLII - 3	04/09/2017	155,18	ZONA A (155,18)
1002							
1002 CODICE E DENOMINAZIONE DELLA CONCESSIONE	TITOLARI DELLA CONCESSIONE e relative quote di partecipazione (%)	PROVVEDIMENTI CONCERNENTI LA CONCESSIONE		PERIODO DI VIGENZA	SCADENZA	AREA (Kmq)	UBICAZIONE DELLA CONCESSIONE
B.C20.AS	ENI (51) (r.u.) EDISON (49)	16/1/1992 6/10/1992 2/9/1993 2/4/1996	Conferimento Trasferimento quota Cambio intestazione quota Approvazione nuovo programma di esplorazione	XXVI - 5 XXVII - 10 XXVII - 10 XL - 5	27/05/2010	82,21	ZONA B (82,21)
	Nota: Presentata istanza di ampliamento pubblicata nel B.U.I.G. Anno LII - N. 1.	13/2/1998 12/2/2004	Cambio intestazione quota Intestazione quota	XLII - 3 XLVIII - 3			
1003							
1003 CODICE E DENOMINAZIONE DELLA CONCESSIONE	TITOLARI DELLA CONCESSIONE e relative quote di partecipazione (%)	PROVVEDIMENTI CONCERNENTI LA CONCESSIONE		PERIODO DI VIGENZA	SCADENZA	AREA (Kmq)	UBICAZIONE DELLA CONCESSIONE
F.C 2.AG	ENI (100) (r.u.)	19/3/1992 8/8/1994	Conferimento Approvazione progr. svil. definit. e ulter. ric.	XXXVI - 6 XXXVIII - 9	25/05/2020	556,31	ZONA F (556,31)
		13/2/1998	Cambio intestazione	XLII - 3			
1004							
1004 CODICE E DENOMINAZIONE DELLA CONCESSIONE	TITOLARI DELLA CONCESSIONE e relative quote di partecipazione (%)	PROVVEDIMENTI CONCERNENTI LA CONCESSIONE		PERIODO DI VIGENZA	SCADENZA	AREA (Kmq)	UBICAZIONE DELLA CONCESSIONE
A.C19.PI	ENI (85) (r.u.) MEDOILGAS ITALIA (15)	7/3/1994 14/6/1996 14/6/1996 13/2/1998 5/4/2002 30/6/2005 16/4/2008	Conferimento Trasferimento quota Cambio intestazione quota Cambio intestazione quota Trasferimento quota Trasferimento quota Cambio intestazione quota	XXXVIII - 4 XL - 7 XL - 7 XLII - 3 XLVI - 12 XLIX - 7 LII - 5	30/11/2023	219,46	ZONA A (219,46)
1005							
1005 CODICE E DENOMINAZIONE DELLA CONCESSIONE	TITOLARI DELLA CONCESSIONE e relative quote di partecipazione (%)	PROVVEDIMENTI CONCERNENTI LA CONCESSIONE		PERIODO DI VIGENZA	SCADENZA	AREA (Kmq)	UBICAZIONE DELLA CONCESSIONE
A.C20.AG	ENI (100) (r.u.)	7/3/1994 13/2/1998	Conferimento Cambio intestazione	XXXVIII - 4 XLII - 3	07/03/2024	99,42	ZONA A (99,42)

ELENCO DELLE CONCESSIONI DI COLTIVAZIONE ACCORDATE NEL SOTTOFONDO MARINO - Aggiornamento 30/ giugno/2008

1006	CODICE E DENOMINAZIONE DELLA CONCESSIONE	TITOLARI DELLA CONCESSIONE e relative quote di partecipazione (%)	PROVVEDIMENTI CONCERNENTI LA CONCESSIONE			PERIODO DI VIGENZA	SCADENZA	AREA (Kmq)	UBICAZIONE DELLA CONCESSIONE			
			Data	Natura del provvedimento	Decorrenza					BUIG		
A.C21.AG		ENI (51) (r.u.) EDISON (49)	9/11/1994	Natura del provvedimento	9/11/1994	-	09/11/2024	99,84	ZONA A (99,84)			
			13/2/1998	Conferimento	1/1/1998					XXXVIII - 12		
			27/11/2003	Cambio intestazione quota	27/11/2003					XLII - 3		
				Approvazione nuovo programma lavoro	27/11/2003					XLVIII - 1		
			12/2/2004	Intestazione quota	1/12/2003							
1007	CODICE E DENOMINAZIONE DELLA CONCESSIONE	TITOLARI DELLA CONCESSIONE e relative quote di partecipazione (%)	PROVVEDIMENTI CONCERNENTI LA CONCESSIONE			PERIODO DI VIGENZA	SCADENZA	AREA (Kmq)	UBICAZIONE DELLA CONCESSIONE			
			Data	Natura del provvedimento	Decorrenza					BUIG		
			B.C21.AG		ENI (51) (r.u.) EDISON (49)	9/11/1994	Natura del provvedimento	9/11/1994	-	09/11/2024	82,88	ZONA B (82,88)
						13/2/1998	Conferimento	1/1/1998				
7/12/1999	Cambio intestazione quota	7/12/1999				XLII - 3						
12/2/2004	Modifica programma sviluppo	1/12/2003				XLIV - 1						
				Intestazione quota								
1008	CODICE E DENOMINAZIONE DELLA CONCESSIONE	TITOLARI DELLA CONCESSIONE e relative quote di partecipazione (%)	PROVVEDIMENTI CONCERNENTI LA CONCESSIONE			PERIODO DI VIGENZA	SCADENZA	AREA (Kmq)	UBICAZIONE DELLA CONCESSIONE			
			Data	Natura del provvedimento	Decorrenza					BUIG		
			PORTO CORSINI MARE		ENI (100) (r.u.)	5/10/1996	Natura del provvedimento	1/10/1996	-	26/05/2011	56,41	ZONA A (56,41)
						13/2/1998	Unificazione	1/1/1998				
4/7/2001	Cambio intestazione quota	4/7/2001				XLII - 3						
	Approvazione nuovo programma di sviluppo e ricerca					XLV - 8						
			7/7/2006	Proroga	26/5/2006							
1009	CODICE E DENOMINAZIONE DELLA CONCESSIONE	TITOLARI DELLA CONCESSIONE e relative quote di partecipazione (%)	PROVVEDIMENTI CONCERNENTI LA CONCESSIONE			PERIODO DI VIGENZA	SCADENZA	AREA (Kmq)	UBICAZIONE DELLA CONCESSIONE			
			Data	Natura del provvedimento	Decorrenza					BUIG		
A.C22.EA		ENI (100) (r.u.)	18/9/1997	Attribuzione	1/1/1997	-	01/01/2017	142,75	ZONA A (142,75)			
1010	CODICE E DENOMINAZIONE DELLA CONCESSIONE	TITOLARI DELLA CONCESSIONE e relative quote di partecipazione (%)	PROVVEDIMENTI CONCERNENTI LA CONCESSIONE			PERIODO DI VIGENZA	SCADENZA	AREA (Kmq)	UBICAZIONE DELLA CONCESSIONE			
			Data	Natura del provvedimento	Decorrenza					BUIG		
A.C23.EA		ENI (100) (r.u.)	18/9/1997	Attribuzione	1/1/1997	-	01/01/2017	71,28	ZONA A (71,28)			
1011	CODICE E DENOMINAZIONE DELLA CONCESSIONE	TITOLARI DELLA CONCESSIONE e relative quote di partecipazione (%)	PROVVEDIMENTI CONCERNENTI LA CONCESSIONE			PERIODO DI VIGENZA	SCADENZA	AREA (Kmq)	UBICAZIONE DELLA CONCESSIONE			
			Data	Natura del provvedimento	Decorrenza					BUIG		
A.C24.EA		ENI (100) (r.u.)	15/6/1998	Attribuzione	1/1/1997	-	01/01/2017	4,86	ZONA A (4,86)			
1012	CODICE E DENOMINAZIONE DELLA CONCESSIONE	TITOLARI DELLA CONCESSIONE e relative quote di partecipazione (%)	PROVVEDIMENTI CONCERNENTI LA CONCESSIONE			PERIODO DI VIGENZA	SCADENZA	AREA (Kmq)	UBICAZIONE DELLA CONCESSIONE			
			Data	Natura del provvedimento	Decorrenza					BUIG		
A.C25.EA		ENI (100) (r.u.)	18/6/1998	Attribuzione	1/1/1997	-	01/01/2017	25,88	ZONA A (25,88)			

ELENCO DELLE CONCESSIONI DI COLTIVAZIONE ACCORDATE NEL SOTTOFONDO MARINO - Aggiornamento 30/ giugno/2008

1013	CODICE E DENOMINAZIONE DELLA CONCESSIONE	TITOLARI DELLA CONCESSIONE e relative quote di partecipazione (%)	PROVVEDIMENTI CONCERNENTI LA CONCESSIONE	PERIODO DI VIGENZA	SCADENZA	AREA (Kmq)	UBICAZIONE DELLA CONCESSIONE
	A.C26.EA	ENI (100) (r.u.)	Data 18/6/1998 Natura del provvedimento Attribuzione	Decorrenza 1/1/1997 XLII - 6	- 01/01/2017	131,25	ZONA A (131,25)
1014	CODICE E DENOMINAZIONE DELLA CONCESSIONE	TITOLARI DELLA CONCESSIONE e relative quote di partecipazione (%)	PROVVEDIMENTI CONCERNENTI LA CONCESSIONE	PERIODO DI VIGENZA	SCADENZA	AREA (Kmq)	UBICAZIONE DELLA CONCESSIONE
	A.C27.EA	ENI (100) (r.u.)	Data 18/6/1998 Natura del provvedimento Attribuzione	Decorrenza 1/1/1997 XLII - 6	- 01/01/2017	110	ZONA A (95) EMILIA ROMAGNA (15)
1015	CODICE E DENOMINAZIONE DELLA CONCESSIONE	TITOLARI DELLA CONCESSIONE e relative quote di partecipazione (%)	PROVVEDIMENTI CONCERNENTI LA CONCESSIONE	PERIODO DI VIGENZA	SCADENZA	AREA (Kmq)	UBICAZIONE DELLA CONCESSIONE
	A.C28.EA	ENI (100) (r.u.)	Data 18/6/1998 Natura del provvedimento Attribuzione	Decorrenza 1/1/1997 XLII - 6	- 01/01/2017	76,42	ZONA A (76,42)
1016	CODICE E DENOMINAZIONE DELLA CONCESSIONE	TITOLARI DELLA CONCESSIONE e relative quote di partecipazione (%)	PROVVEDIMENTI CONCERNENTI LA CONCESSIONE	PERIODO DI VIGENZA	SCADENZA	AREA (Kmq)	UBICAZIONE DELLA CONCESSIONE
	A.C29.EA	ENI (100) (r.u.)	Data 18/6/1998 Natura del provvedimento Attribuzione	Decorrenza 1/1/1997 XLII - 6	- 01/01/2017	81,85	ZONA A (81,85)
1017	CODICE E DENOMINAZIONE DELLA CONCESSIONE	TITOLARI DELLA CONCESSIONE e relative quote di partecipazione (%)	PROVVEDIMENTI CONCERNENTI LA CONCESSIONE	PERIODO DI VIGENZA	SCADENZA	AREA (Kmq)	UBICAZIONE DELLA CONCESSIONE
	A.C30.EA	ENI (100) (r.u.)	Data 18/6/1998 Natura del provvedimento Attribuzione	Decorrenza 1/1/1997 XLII - 6	- 01/01/2017	114,37	ZONA A (114,37)
1018	CODICE E DENOMINAZIONE DELLA CONCESSIONE	TITOLARI DELLA CONCESSIONE e relative quote di partecipazione (%)	PROVVEDIMENTI CONCERNENTI LA CONCESSIONE	PERIODO DI VIGENZA	SCADENZA	AREA (Kmq)	UBICAZIONE DELLA CONCESSIONE
	A.C31.EA	ENI (100) (r.u.)	Data 18/6/1998 Natura del provvedimento Attribuzione	Decorrenza 1/1/1997 XLII - 6	- 01/01/2017	82,19	ZONA A (82,19)
1019	CODICE E DENOMINAZIONE DELLA CONCESSIONE	TITOLARI DELLA CONCESSIONE e relative quote di partecipazione (%)	PROVVEDIMENTI CONCERNENTI LA CONCESSIONE	PERIODO DI VIGENZA	SCADENZA	AREA (Kmq)	UBICAZIONE DELLA CONCESSIONE
	A.C32.AG	ENI (100) (r.u.)	Data 16/2/1999 4/7/2001 Natura del provvedimento Approvazione nuovo programma di ricerca	Decorrenza 30/11/1994 4/7/2001 XLIII - 3 XLV - 8	- 30/11/2024	190,04	ZONA A (190,04)

ELENCO DELLE CONCESSIONI DI COLTIVAZIONE ACCORDATE NEL SOTTOFONDO MARINO - Aggiornamento 30/ giugno/2008

1020	CODICE E DENOMINAZIONE DELLA CONCESSIONE	TITOLARI DELLA CONCESSIONE e relative quote di partecipazione (%)		PROVVEDIMENTI CONCERNENTI LA CONCESSIONE		PERIODO DI VIGENZA	SCADENZA	AREA (Kmq)	UBICAZIONE DELLA CONCESSIONE	
		ENI (100) (r.u.)		Data	Natura del provvedimento					Decorrenza
B.C22.AG		ENI (100) (r.u.)		2/2/2000	Conferimento	1/10/1994	XLIV - 2	01/10/2014	76,63	ZONA B (76,63)
1021										
	CODICE E DENOMINAZIONE DELLA CONCESSIONE	TITOLARI DELLA CONCESSIONE e relative quote di partecipazione (%)		PROVVEDIMENTI CONCERNENTI LA CONCESSIONE		PERIODO DI VIGENZA	SCADENZA	AREA (Kmq)	UBICAZIONE DELLA CONCESSIONE	
A.C33.AG		ENI (100) (r.u.)		16/11/2000	Conferimento					26/1/1996
				31/7/2001	Riduzione	31/7/2001	XLV - 10			
				12/1/2004	Riduzione	12/1/2004	XLVIII - 2			
1022										
	CODICE E DENOMINAZIONE DELLA CONCESSIONE	TITOLARI DELLA CONCESSIONE e relative quote di partecipazione (%)		PROVVEDIMENTI CONCERNENTI LA CONCESSIONE		PERIODO DI VIGENZA	SCADENZA	AREA (Kmq)	UBICAZIONE DELLA CONCESSIONE	
A.C34.AG		ENI (100) (r.u.)		7/7/2006	Conferimento					19/6/2004

ELENCO DELLE CONCESSIONI DI STOCCAGGIO ACCORDATE NELLA TERRAFERMA - Aggiornamento 30/giugno/2008

CONCESSIONI DI STOCCAGGIO ACCORDATE NELLA TERRAFERMA

Legge 26 aprile 1974, n. 170 e Decreto Legislativo 25 novembre 1996, n. 625

Nella terraferma sono vigenti n. 12 CONCESSIONI DI STOCCAGGIO per complessivi 809,19 Km²

Regione	Numero concessioni	Superficie (Km ²)
ABRUZZO	2	101,17
EMILIA ROMAGNA	4	336,25
LOMBARDIA	5	276,82
MOLISE	0	6,00
VENETO	1	88,95

Nota:

Nel caso di titoli afferenti a due o più regioni limitime, a ciascuna di tali regioni viene attribuita la parte di area del titolo minerario ad essa afferente e l'unità mineraria viene attribuita alla regione cui compete la parte maggiore dell'area del titolo medesimo

ELENCO DELLE CONCESSIONI DI STOCCAGGIO ACCORDATE NELLA TERRAFERMA - Aggiornamento 30/giugno/2008

2794	CODICE E DENOMINAZIONE DELLA CONCESSIONE CELLINO STOCCAGGIO	TITOLARI DELLA CONCESSIONE e relative quote di partecipazione (%) EDISON STOCCAGGIO (100) (r.u.)	PROVVEDIMENTI CONCERNENTI LA CONCESSIONE	PERIODO DI VIGENZA	SCADENZA	AREA (Kmq)	UBICAZIONE DELLA CONCESSIONE
			Data 10/12/1984 16/7/1985 20/11/1987 22/4/1991 12/5/1992 2/9/1993 2/9/1993 27/9/2001 23/11/2004	-	10/12/2014	30,3786	Teramo
			Natura del provvedimento Conferimento Cambio intestazione Modifica programma lavoro Trasferimento titolarità Cambio intestazione Trasferimento titolarità Cambio intestazione Conferma Trasferimento	Decorrenza XXIX - 2 XXIX - 8 XXXII - 2 XXXV - 12 XXXVI - 11 XXXVII - 10 XXXVII - 10 XLV - 10 XLVIII - 12			
2810	CODICE E DENOMINAZIONE DELLA CONCESSIONE FIUME TRESTE STOCCAGGIO	TITOLARI DELLA CONCESSIONE e relative quote di partecipazione (%) STOGIT (100) (r.u.)	PROVVEDIMENTI CONCERNENTI LA CONCESSIONE	PERIODO DI VIGENZA	SCADENZA	AREA (Kmq)	UBICAZIONE DELLA CONCESSIONE
			Data 14/6/1982 27/2/1991 13/2/1998 11/2/2002 11/2/2002 22/2/2002	-	14/06/2012	76,79	ABRUZZO (70,79) Chieti MOLISE (6) Campobasso
			Natura del provvedimento Conferimento Modifica programma lavoro Cambio intestazione Delimitazione area Conferma Cambio intestazione	Decorrenza XXVI - 7 XXXV - 3 XLII - 3 XLVI - 3 XLVI - 3 XLVI - 3			
2813	CODICE E DENOMINAZIONE DELLA CONCESSIONE SETTALA STOCCAGGIO	TITOLARI DELLA CONCESSIONE e relative quote di partecipazione (%) STOGIT (100) (r.u.)	PROVVEDIMENTI CONCERNENTI LA CONCESSIONE	PERIODO DI VIGENZA	SCADENZA	AREA (Kmq)	UBICAZIONE DELLA CONCESSIONE
			Data 5/5/1999 15/10/2001 22/2/2002	-	01/01/2017	50,73	LOMBARDIA (50,73) Lodi Milano
			Natura del provvedimento Attribuzione Conferma Cambio intestazione	Decorrenza XLIII - 6 XLV - 11 XLVI - 3			
2814	CODICE E DENOMINAZIONE DELLA CONCESSIONE COLLALTO STOCCAGGIO	TITOLARI DELLA CONCESSIONE e relative quote di partecipazione (%) EDISON STOCCAGGIO (100) (r.u.)	PROVVEDIMENTI CONCERNENTI LA CONCESSIONE	PERIODO DI VIGENZA	SCADENZA	AREA (Kmq)	UBICAZIONE DELLA CONCESSIONE
			Data 16/6/1994 27/9/2001 23/11/2004	-	16/06/2024	88,95	VENETO (88,95) Treviso
			Natura del provvedimento Conferimento Conferma Trasferimento	Decorrenza XXXVIII - 7 XLV - 10 XLVIII - 12			
2892	CODICE E DENOMINAZIONE DELLA CONCESSIONE CORTEMAGGIORE STOCCAGGIO	TITOLARI DELLA CONCESSIONE e relative quote di partecipazione (%) STOGIT (100) (r.u.)	PROVVEDIMENTI CONCERNENTI LA CONCESSIONE	PERIODO DI VIGENZA	SCADENZA	AREA (Kmq)	UBICAZIONE DELLA CONCESSIONE
			Data 5/5/1999 15/10/2001 22/2/2002	-	01/01/2017	81,61	EMILIA ROMAGNA (81,61) Parma Piacenza
			Natura del provvedimento Attribuzione Conferma Cambio intestazione	Decorrenza XLIII - 6 XLV - 11 XLVI - 3			

ELENCO DELLE CONCESSIONI DI STOCCAGGIO ACCORDATE NELLA TERRAFERMA - Aggiornamento 30/giugno/2008

2896	CODICE E DENOMINAZIONE DELLA CONCESSIONE RIPALTA STOCCAGGIO	TITOLARI DELLA CONCESSIONE e relative quote di partecipazione (%) STOGIT (100) (r.u.)	PROVVEDIMENTI CONCERNENTI LA CONCESSIONE Data 5/5/1999 27/9/2001 22/2/2002 Natura del provvedimento Attribuzione Conferma Cambio intestazione	Decorrenza 1/1/1997 27/9/2001 31/10/2001	BUIG XLIII - 6 XLV - 10 XLVI - 3	PERIODO DI VIGENZA -	SCADENZA 01/01/2017	AREA (Kmq) 62,96	UBICAZIONE DELLA CONCESSIONE LOMBARDIA (62,96) Cremona
2903	CODICE E DENOMINAZIONE DELLA CONCESSIONE BRUGHERIO STOCCAGGIO	TITOLARI DELLA CONCESSIONE e relative quote di partecipazione (%) STOGIT (100) (r.u.)	PROVVEDIMENTI CONCERNENTI LA CONCESSIONE Data 5/5/1999 27/9/2001 22/2/2002 Natura del provvedimento Attribuzione Conferma Cambio intestazione	Decorrenza 1/1/1997 27/9/2001 31/10/2001	BUIG XLIII - 6 XLV - 10 XLVI - 3	PERIODO DI VIGENZA -	SCADENZA 01/01/2017	AREA (Kmq) 57,85	UBICAZIONE DELLA CONCESSIONE LOMBARDIA (57,85) Milano
2907	CODICE E DENOMINAZIONE DELLA CONCESSIONE MINERBIO STOCCAGGIO	TITOLARI DELLA CONCESSIONE e relative quote di partecipazione (%) STOGIT (100) (r.u.)	PROVVEDIMENTI CONCERNENTI LA CONCESSIONE Data 5/5/1999 27/9/2001 22/2/2002 Natura del provvedimento Attribuzione Conferma Cambio intestazione	Decorrenza 1/1/1997 27/9/2001 31/10/2001	BUIG XLIII - 6 XLV - 10 XLVI - 3	PERIODO DI VIGENZA -	SCADENZA 01/01/2017	AREA (Kmq) 68,61	UBICAZIONE DELLA CONCESSIONE EMILIA ROMAGNA (68,61) Bologna
2912	CODICE E DENOMINAZIONE DELLA CONCESSIONE SERGNANO STOCCAGGIO	TITOLARI DELLA CONCESSIONE e relative quote di partecipazione (%) STOGIT (100) (r.u.)	PROVVEDIMENTI CONCERNENTI LA CONCESSIONE Data 5/5/1999 15/10/2001 22/2/2002 Natura del provvedimento Attribuzione Conferma Cambio intestazione	Decorrenza 1/1/1997 15/10/2001 31/10/2001	BUIG XLIII - 6 XLV - 11 XLVI - 3	PERIODO DI VIGENZA -	SCADENZA 01/01/2017	AREA (Kmq) 42,31	UBICAZIONE DELLA CONCESSIONE LOMBARDIA (42,31) Bergamo Cremona
2921	CODICE E DENOMINAZIONE DELLA CONCESSIONE SABBIONCELLO STOCCAGGIO	TITOLARI DELLA CONCESSIONE e relative quote di partecipazione (%) STOGIT (100) (r.u.)	PROVVEDIMENTI CONCERNENTI LA CONCESSIONE Data 5/5/1999 15/10/2001 22/2/2002 Natura del provvedimento Attribuzione Ridenominazione e conferma Cambio intestazione	Decorrenza 1/1/1997 15/10/2001 31/10/2001	BUIG XLIII - 6 XLV - 11 XLVI - 3	PERIODO DI VIGENZA -	SCADENZA 01/01/2017	AREA (Kmq) 100,15	UBICAZIONE DELLA CONCESSIONE EMILIA ROMAGNA (100,15) Ferrara
2922	CODICE E DENOMINAZIONE DELLA CONCESSIONE ALFONSINE STOCCAGGIO	TITOLARI DELLA CONCESSIONE e relative quote di partecipazione (%) STOGIT (100) (r.u.)	PROVVEDIMENTI CONCERNENTI LA CONCESSIONE Data 4/8/1999 27/9/2001 22/2/2002 Natura del provvedimento Attribuzione Conferma Cambio intestazione	Decorrenza 1/1/1997 27/9/2001 31/10/2001	BUIG XLIII - 9 XLV - 10 XLVI - 3	PERIODO DI VIGENZA -	SCADENZA 01/01/2017	AREA (Kmq) 85,88	UBICAZIONE DELLA CONCESSIONE EMILIA ROMAGNA (85,88) Ravenna
2923	CODICE E DENOMINAZIONE DELLA CONCESSIONE BORDOLANO STOCCAGGIO	TITOLARI DELLA CONCESSIONE e relative quote di partecipazione (%) STOGIT (100) (r.u.)	PROVVEDIMENTI CONCERNENTI LA CONCESSIONE Data 6/11/2001 20/6/2003 Natura del provvedimento Conferimento Cambio intestazione	Decorrenza 6/11/2001 7/3/2003	BUIG XLV - 12 XLIX - 6	PERIODO DI VIGENZA -	SCADENZA 06/11/2021	AREA (Kmq) 62,97	UBICAZIONE DELLA CONCESSIONE LOMBARDIA (62,97) Cremona Brescia

ELENCO DEI PERMESSI DI RICERCA DI RISORSE GEOTERMICHE ACCORDATI NELLA TERRAFERMA - Aggiornamento 30/ giugno/2008

PERMESSI DI RICERCA DI RISORSE GEOTERMICHE ACCORDATI NELLA TERRAFERMA

Legge 9 dicembre 1986, n. 896

Nella terraferma sono vigenti n. 5 PERMESSI DI RICERCA DI RISORSE GEOTERMICHE per complessivi 69,39 Km²

Regione	Numero permessi	Superficie (Km ²)
TOSCANA	4	66,99
VENETO	1	2,40

Nota:
Nel caso di titoli afferenti a due o più regioni limitime, a ciascuna di tali regioni viene attribuita la parte di area del titolo minerario ad essa afferente e l'unità mineraria viene attribuita alla regione cui compete la parte maggiore dell'area del titolo medesimo

ELENCO DEI PERMESSI DI RICERCA DI RISORSE GEOTERMICHE ACCORDATI NELLA TERRAFERMA - Aggiornamento 30/ giugno/2008

30	CODICE E DENOMINAZIONE DEL PERMESSO LA FABBRICA	TITOLARI DEL PERMESSO e relative quote di partecipazione (%) BRIGHENTI GABRIELE AZIENDA AGRICOLA (100) (r.u.)	PROVEDIMENTI CONCERNENTI IL PERMESSO Data 7/5/1998 Natura del provvedimento Conferimento	PERIODO DI VIGENZA 1° periodo 7/5/1998 XLII - 6	SCADENZA 07/05/2002	AREA (Kmq) 2,4	UBICAZIONE DEL PERMESSO VENETO (2,4) Venezia
31	CODICE E DENOMINAZIONE DEL PERMESSO MACCHIA AL TORO	TITOLARI DEL PERMESSO e relative quote di partecipazione (%) ERGA (100) (r.u.)	PROVEDIMENTI CONCERNENTI IL PERMESSO Data 27/5/1998 10/3/2000 24/5/2002 Natura del provvedimento Conferimento Trasferimento Proroga	PERIODO DI VIGENZA 1° periodo 27/5/1998 1/10/1999 27/5/2002 XLII - 6 XLIV - 5 XLVI - 8	SCADENZA 27/05/2004	AREA (Kmq) 25,11	UBICAZIONE DEL PERMESSO TOSCANA (25,11) Grosseto
32	CODICE E DENOMINAZIONE DEL PERMESSO MONTECASTELLI	TITOLARI DEL PERMESSO e relative quote di partecipazione (%) ENEL GREEN POWER (100) (r.u.)	PROVEDIMENTI CONCERNENTI IL PERMESSO Data 22/7/2002 Natura del provvedimento Conferimento	PERIODO DI VIGENZA 1° periodo 22/7/2002 XLVI - 11	SCADENZA 22/07/2006	AREA (Kmq) 27,56	UBICAZIONE DEL PERMESSO TOSCANA (27,56) Siena Pisa
33	CODICE E DENOMINAZIONE DEL PERMESSO CAPALLE	TITOLARI DEL PERMESSO e relative quote di partecipazione (%) COMUNE DI CAMPI BISENZIO (100) (r.u.)	PROVEDIMENTI CONCERNENTI IL PERMESSO Data 28/9/2004 Natura del provvedimento Conferimento	PERIODO DI VIGENZA 1° periodo 28/9/2004 XLIX - 2	SCADENZA	AREA (Kmq) 4,5	UBICAZIONE DEL PERMESSO TOSCANA (4,5) Firenze
34	CODICE E DENOMINAZIONE DEL PERMESSO MEZZANA	TITOLARI DEL PERMESSO e relative quote di partecipazione (%) COMUNE DI PRATO (100) (r.u.)	PROVEDIMENTI CONCERNENTI IL PERMESSO Data 28/9/2004 Natura del provvedimento Conferimento	PERIODO DI VIGENZA 1° periodo 28/9/2004 XLIX - 2	SCADENZA	AREA (Kmq) 9,82	UBICAZIONE DEL PERMESSO TOSCANA (9,82) Firenze

ELENCO DELLE CONCESSIONI DI COLTIVAZIONE DI RISORSE GEOTERMICHE ACCORDATE NELLA TERRAFERMA - Aggiornamento 30/giugno/2008

CONCESSIONI DI COLTIVAZIONE DI RISORSE GEOTERMICHE ACCORDATE NELLA TERRAFERMA

Legge 9 dicembre 1986, n. 896

Nella terraferma sono vigenti n. 15 CONCESSIONI DI COLTIVAZIONE DI RISORSE GEOTERMICHE per complessivi 760,76 Km²

Regione	Numero concessioni	Superficie (Km ²)
EMILIA ROMAGNA	1	31,72
LAZIO	4	194,17
TOSCANA	8	492,95
UMBRIA	1	39,40
VENETO	1	2,52

Nota:

Nel caso di titoli afferenti a due o più regioni limitime, a ciascuna di tali regioni viene attribuita la parte di area del titolo minerario ad essa afferente e l'unità mineraria viene attribuita alla regione cui compete la parte maggiore dell'area del titolo medesimo

ELENCO DELLE CONCESSIONI DI COLTIVAZIONE DI RISORSE GEOTERMICHE ACCORDATE NELLA TERRAFERMA - Aggiornamento 30/ giugno/ 2008

5	CODICE E DENOMINAZIONE DELLA CONCESSIONE	TITOLARI DELLA CONCESSIONE e relative quote di partecipazione (%)	PROVVEDIMENTI CONCERNENTI LA CONCESSIONE			PERIODO DI VIGENZA	SCADENZA	AREA (Kmq)	UBICAZIONE DELLA CONCESSIONE
			Data	Natura del provvedimento	Decorrenza				
	BAGNORE	ERGA (100) (r.u.)	4/5/1962	Natura del provvedimento Conferimento	4/5/1962	XLVII - 9	04/05/2007	45,87	TOSCANA (45,87) Grosseto
			6/8/1993	Proroga e ripermetrazione	4/5/1987	XXXVII - 9			
			9/4/1998	Proroga e ripermetrazione	4/5/1997	XLII - 6			
			10/3/2000	Trasferimento	1/10/1999	XLIV - 5			
	11								
	CODICE E DENOMINAZIONE DELLA CONCESSIONE	TITOLARI DELLA CONCESSIONE e relative quote di partecipazione (%)	PROVVEDIMENTI CONCERNENTI LA CONCESSIONE			PERIODO DI VIGENZA	SCADENZA	AREA (Kmq)	UBICAZIONE DELLA CONCESSIONE
			Data	Natura del provvedimento	Decorrenza				
	PIANCASTAGNAIO	ERGA (100) (r.u.)	25/12/1968	Conferimento	28/12/1968	XLVII - 9	28/02/2013	47,91	TOSCANA (47,91) Siena
			20/1/1994	Classificazione conferma e ripermetrazione	20/1/1994	XXXVIII - 2			
			10/3/2000	Trasferimento	1/10/1999	XLIV - 5			
	12								
	CODICE E DENOMINAZIONE DELLA CONCESSIONE	TITOLARI DELLA CONCESSIONE e relative quote di partecipazione (%)	PROVVEDIMENTI CONCERNENTI LA CONCESSIONE			PERIODO DI VIGENZA	SCADENZA	AREA (Kmq)	UBICAZIONE DELLA CONCESSIONE
			Data	Natura del provvedimento	Decorrenza				
	RIO SECCO	ERGA (100) (r.u.)	16/1/1970	Conferimento	16/1/1970	XLVII - 9	30/12/2024	55,25	TOSCANA (55,25) Pisa Grosseto
			30/12/1994	Classificazione conferma e ripermetrazione	30/12/1994	XXXIX - 1			
			30/12/1994	Ampliamento	30/12/1994	XXXIX - 1			
			10/3/2000	Trasferimento	1/10/1999	XLIV - 5			
	15								
	CODICE E DENOMINAZIONE DELLA CONCESSIONE	TITOLARI DELLA CONCESSIONE e relative quote di partecipazione (%)	PROVVEDIMENTI CONCERNENTI LA CONCESSIONE			PERIODO DI VIGENZA	SCADENZA	AREA (Kmq)	UBICAZIONE DELLA CONCESSIONE
			Data	Natura del provvedimento	Decorrenza				
	FERRARA	ENI (50) (r.u.) ERGA (50)	19/7/1984	Conferimento	19/7/1984	XLVII - 9	19/07/2014	31,72	EMILIA ROMAGNA (31,72) Ferrara
			4/1/1994	Classificazione conferma e ripermetrazione	4/1/1994	XXXVIII - 3			
			13/2/1998	Cambio intestazione quota	1/1/1998	XLII - 3			
			10/3/2000	Trasferimento quota	1/10/1999	XLIV - 5			
	17								
	CODICE E DENOMINAZIONE DELLA CONCESSIONE	TITOLARI DELLA CONCESSIONE e relative quote di partecipazione (%)	PROVVEDIMENTI CONCERNENTI LA CONCESSIONE			PERIODO DI VIGENZA	SCADENZA	AREA (Kmq)	UBICAZIONE DELLA CONCESSIONE
			Data	Natura del provvedimento	Decorrenza				
	VICENZA	ENI (50) (r.u.) ENEL (50)	22/7/1985	Conferimento	22/7/1985	XLVII - 9	22/07/2015	2,52	VENETO (2,52) Vicenza
			13/2/1998	Cambio intestazione quota	1/1/1998	XLII - 3			
			16/3/1999	Classificazione conferma e ripermetrazione	16/3/1999	XLIII - 4			

ELENCO DELLE CONCESSIONI DI COLTIVAZIONE DI RISORSE GEOTERMICHE ACCORDATE NELLA TERRAFERMA - Aggiornamento 30/ giugno/ 2008

19	CODICE E DENOMINAZIONE DELLA CONCESSIONE VALENTANO	TITOLARI DELLA CONCESSIONE e relative quote di partecipazione (%) ERGA (100) (r.u.)	PROVVEDIMENTI CONCERNENTI LA CONCESSIONE Data 9/10/1986 26/2/1993 3/4/1994 Natura del provvedimento Conferimento Trasferimento quota Classificazione conferma e riperimetrazione 9/10/1995 10/3/2000 Ampliamento Trasferimento	Decorrenza 9/10/1986 7/7/1992 3/4/1994 XXXIX - 11 XLIV - 5	PERIODO DI VIGENZA -	SCADENZA 09/10/2011	AREA (Kmq) 111,15	UBICAZIONE DELLA CONCESSIONE LAZIO (111,15) Viterbo
20	CODICE E DENOMINAZIONE DELLA CONCESSIONE TORRE ALFINA	TITOLARI DELLA CONCESSIONE e relative quote di partecipazione (%) ERGA (100) (r.u.)	PROVVEDIMENTI CONCERNENTI LA CONCESSIONE Data 7/3/1991 26/8/1996 10/3/2000 Natura del provvedimento Conferimento Modifica programma lavoro Trasferimento	Decorrenza 30/12/1988 26/8/1996 1/10/1999 XXXV - 8 XL - 9 XLIV - 5	PERIODO DI VIGENZA -	SCADENZA 30/12/2013	AREA (Kmq) 58,63	UBICAZIONE DELLA CONCESSIONE UMBRIA (39,4) Terni LAZIO (19,23) Viterbo
21	CODICE E DENOMINAZIONE DELLA CONCESSIONE CANNETO	TITOLARI DELLA CONCESSIONE e relative quote di partecipazione (%) ERGA (100) (r.u.)	PROVVEDIMENTI CONCERNENTI LA CONCESSIONE Data 1/8/1991 21/10/1994 10/3/2000 Natura del provvedimento Conferimento Riperimetrazione Trasferimento	Decorrenza 9/7/1990 7/3/1994 1/10/1999 XXXVI - 4 XXXVIII - 11 XLIV - 5	PERIODO DI VIGENZA -	SCADENZA 09/07/2020	AREA (Kmq) 52,74	UBICAZIONE DELLA CONCESSIONE TOSCANA (52,74) Pisa
22	CODICE E DENOMINAZIONE DELLA CONCESSIONE LARDERELLO	TITOLARI DELLA CONCESSIONE e relative quote di partecipazione (%) ENEL GREEN POWER (100) (r.u.)	PROVVEDIMENTI CONCERNENTI LA CONCESSIONE Data 7/3/1994 10/3/2000 19/10/2004 Natura del provvedimento Classificazione unificazione e riperimetrazione Trasferimento Modifica programma lavoro	Decorrenza 7/3/1994 1/10/1999 19/10/2004 XXXVIII - 4 XLIV - 5 XLIX - 2	PERIODO DI VIGENZA -	SCADENZA 07/03/2024	AREA (Kmq) 82,74	UBICAZIONE DELLA CONCESSIONE TOSCANA (82,74) Siena Pisa
23	CODICE E DENOMINAZIONE DELLA CONCESSIONE LUSTIGNANO	TITOLARI DELLA CONCESSIONE e relative quote di partecipazione (%) ERGA (100) (r.u.)	PROVVEDIMENTI CONCERNENTI LA CONCESSIONE Data 7/3/1994 10/3/2000 Natura del provvedimento Classificazione unificazione e riperimetrazione Trasferimento	Decorrenza 7/3/1994 1/10/1999 1/10/1999 XXXVIII - 4 XLIV - 5	PERIODO DI VIGENZA -	SCADENZA 07/03/2024	AREA (Kmq) 77,85	UBICAZIONE DELLA CONCESSIONE TOSCANA (77,85) Siena Grosseto Pisa
24	CODICE E DENOMINAZIONE DELLA CONCESSIONE BORGOPANTANO	TITOLARI DELLA CONCESSIONE e relative quote di partecipazione (%) ERSAL (60) (r.u.) ALBANI VINCENZO E RUGGERI ITALIANA (40)	PROVVEDIMENTI CONCERNENTI LA CONCESSIONE Data 7/3/1994 Natura del provvedimento Classificazione e conferimento	Decorrenza 7/3/1994 XXXVIII - 4	PERIODO DI VIGENZA -	SCADENZA 07/03/2024	AREA (Kmq) 2,55	UBICAZIONE DELLA CONCESSIONE LAZIO (2,55) Roma

ELENCO DELLE CONCESSIONI DI COLTIVAZIONE DI RISORSE GEOTERMICHE ACCORDATE NELLA TERRAFERMA - Aggiornamento 30/ giugno/ 2008

25	CODICE E DENOMINAZIONE DELLA CONCESSIONE	TITOLARI DELLA CONCESSIONE e relative quote di partecipazione (%)	PROVVEDIMENTI CONCERNENTI LA CONCESSIONE				PERIODO DI VIGENZA	SCADENZA	AREA (Kmq)	UBICAZIONE DELLA CONCESSIONE
			Data	Natura del provvedimento	Decorrenza	BUIG				
			30/12/1994	Classificazione e conferimento	30/12/1994	XXXIX - 1				
			19/2/1998	Proroga termine esecuzione programma lavori	19/2/1998	XLII - 3				
									Viterbo	
			10/3/2000	Trasferimento	1/10/1999	XLIV - 5				
26	CODICE E DENOMINAZIONE DELLA CONCESSIONE	TITOLARI DELLA CONCESSIONE e relative quote di partecipazione (%)	PROVVEDIMENTI CONCERNENTI LA CONCESSIONE				PERIODO DI VIGENZA	SCADENZA	AREA (Kmq)	UBICAZIONE DELLA CONCESSIONE
			Data	Natura del provvedimento	Decorrenza	BUIG				
			30/12/1994	Classificazione e conferimento e ripermetroazione	30/12/1994	XXXIX - 1				
			10/3/2000	Trasferimento	1/10/1999	XLIV - 5				
									TOSCANA (85,39) Pisa Grosseto Siena	
27	CODICE E DENOMINAZIONE DELLA CONCESSIONE	TITOLARI DELLA CONCESSIONE e relative quote di partecipazione (%)	PROVVEDIMENTI CONCERNENTI LA CONCESSIONE				PERIODO DI VIGENZA	SCADENZA	AREA (Kmq)	UBICAZIONE DELLA CONCESSIONE
			Data	Natura del provvedimento	Decorrenza	BUIG				
			4/12/1995	Classificazione e conferimento	27/6/1994	XI - 1				
			10/3/2000	Trasferimento	1/10/1999	XLIV - 5				
									Roma	
28	CODICE E DENOMINAZIONE DELLA CONCESSIONE	TITOLARI DELLA CONCESSIONE e relative quote di partecipazione (%)	PROVVEDIMENTI CONCERNENTI LA CONCESSIONE				PERIODO DI VIGENZA	SCADENZA	AREA (Kmq)	UBICAZIONE DELLA CONCESSIONE
			Data	Natura del provvedimento	Decorrenza	BUIG				
			29/1/1999	Classificazione e conferimento	3/1/1999	XLIII - 3				
			10/3/2000	Trasferimento	1/10/1999	XLIV - 5				
									Siena Grosseto	
			1/10/2001	Modifica programma lavoro	1/10/2001	XLV - 11				
									TOSCANA (45,2)	

ELENCO DELLE DITTE TITOLARI, RAPPRESENTANTI UNICHE E CONTITOLARI DI TITOLI MINERARI PER LA RICERCA E LA COLTIVAZIONE DI IDROCARBURI E DI RISORSE GEOTERMICHE

Aggiornamento 30/giugno/2008

ALBANI VINCENZO E RUGGERI ITALIANA

S.a.S., (c.f. n. 0078840080) con sede in Civitavecchia (RM) località Borgo Pantano, S. Agostino, Via Fontanetta (C.A.P. 00053).

TITOLI IN CUI LA DITTA E' PRESENTE

CONCESSIONI DI COLTIVAZIONE DI RISORSE GEOTERMICHE IN TERRAFERMA		
	Numero titoli	Superficie pro-quota (Kmq)
Contitolare	1	1,02
	BORGIO PANTANO	
Total	1	1,02

Compressivamente ALBANI VINCENZO E RUGGERI ITALIANA è presente in 1 titolo per una superficie pro-quota totale di 1,02 Kmq

JOINT-VENTURES

ERSAL	
	BORGIO PANTANO

ALEANNA RESOURCES

LLC, c.f. n. 01126490778, con sede legale in Delaware (U.S.A.), sede secondaria in Matera, Via XX Settembre, 45 e domicilio eletto in Roma, c/o lo Studio Legale Emanuele Turco, Viale G. Rossini, 9, C.a.p. 00198.

TITOLI IN CUI LA DITTA E' PRESENTE

PERMESSI DI RICERCA IN TERRAFERMA		
	Numero titoli	Superficie pro-quota (Kmq)
Unico titolare	1	248,70
	CORTE DEI SIGNORI	
Total	1	248,70

Compressivamente ALEANNA RESOURCES è presente in 1 titolo per una superficie pro-quota totale di 248,7 Kmq

ALUMIX

(c.f. n. 08510820585) con sede in Roma, Piazza Marconi, 25

TITOLI IN CUI LA DITTA E' PRESENTE

CONCESSIONI DI COLTIVAZIONE NEL SOTTOFONDO MARINO		
	Numero titoli	Superficie pro-quota (Kmq)
Contitolare	1	15,47
	A.C11.AG	
Total	1	15,47

Compressivamente ALUMIX è presente in 1 titolo per una superficie pro-quota totale di 15,47 Kmq

JOINT-VENTURES

ENI	
	A.C11.AG

ASCENT RESOURCES ITALIA

S.r.l. (c.f. n. 13140670152) con sede legale in Roma, Via Cassia 1020 (C.a.p. 00189) e sede amministrativa in San Donato Milanese, Via Emilia, 20 (C.a.p. 20097).

TITOLI IN CUI LA DITTA E' PRESENTE

PERMESSI DI RICERCA IN TERRAFERMA		
	Numero titoli	Superficie pro-quota (Kmq)
Unico titolare	2	827,90
	CENTO BASTIGLIA	
Rappresentante unico	1	143,29
	FIUME ARRONE	
Total	3	971,19

Compressivamente ASCENT RESOURCES ITALIA è presente in 3 titoli per una superficie pro-quota totale di 971,19 Kmq

JOINT-VENTURES

ITALMIN EXPLORATION	
	FIUME ARRONE
MEDOILGAS CIVITA	
	FIUME ARRONE

AZIENDA DEMANIALE DI SALSOMAGGIORE

(c.f. n. 00153990346) con sede in Salsomaggiore Terme (PR), Via Roma, 9 (C.A.P. 43039)

TITOLI IN CUI LA DITTA E' PRESENTE

CONCESSIONI DI COLTIVAZIONE IN TERRAFERMA		
	Numero titoli	Superficie pro-quota (Kmq)
Unico titolare	2	13,91
	SALSOMAGGIORE II SALSOMAGGIORE I	
Total	2	13,91

Compressivamente AZIENDA DEMANIALE DI SALSOMAGGIORE è presente in 2 titoli per una superficie pro-quota totale di 13,91 Kmq

ELENCO DELLE DITTE - Aggiornamento 30/giugno/2008

BG GAS INTERNATIONAL BV FILIALE ITALIANA

(c.f. n. 03362070967) con sede in Milano, Piazza Cavour, 2 (C.A.P. 20121).

TITOLI IN CUI LA DITTA E' PRESENTE

PERMESSI DI RICERCA IN TERRAFERMA		
	Numero titoli	Superficie pro-quota (Kmq)
Contitolare	1	156,98
	VIGEVANO	
Total	1	156,98

Compressivamente BG GAS INTERNATIONAL BV FILIALE ITALIANA è presente in 1 titolo per una superficie pro-quota totale di 156,98 Kmq

JOINT-VENTURES

EDISON	VIGEVANO
ENI	VIGEVANO

BRIGHENTI GABRIELE AZIENDA AGRICOLA

Azienda Agricola, (c.f. BRGGRL58T23D548K) con sede in San Michele al Tagliamento (VE), Via Conciliazione, 162 (C.A.P. 30028)

TITOLI IN CUI LA DITTA E' PRESENTE

PERMESSI DI RICERCA DI RISORSE GEOTERMICHE IN TERRAFERMA		
	Numero titoli	Superficie pro-quota (Kmq)
Unico titolare	1	2,40
	LA FABBRICA	
Total	1	2,40

Compressivamente BRIGHENTI GABRIELE AZIENDA AGRICOLA è presente in 1 titolo per una superficie pro-quota totale di 2,4 Kmq

CH4 LIZZANO

S.a.s. di Paolo Bonucci & C., (c.f. n. 00671920379) con sede in Lizzano in Belvedere (BO), Via III Novembre, 51 (C.A.P. 40042)

TITOLI IN CUI LA DITTA E' PRESENTE

CONCESSIONI DI COLTIVAZIONE IN TERRAFERMA		
	Numero titoli	Superficie pro-quota (Kmq)
Unico titolare	2	3,25
	POZZA GRECCHIA	
Total	2	3,25

Compressivamente CH4 LIZZANO è presente in 2 titoli per una superficie pro-quota totale di 3,25 Kmq

COMPAGNIA GENERALE IDROCARBURI

S.r.l. (c.f. n. 08098211009) con sede legale in Roma, Via Cavour, 44 (C.a.p. 00184).

TITOLI IN CUI LA DITTA E' PRESENTE

PERMESSI DI RICERCA IN TERRAFERMA		
	Numero titoli	Superficie pro-quota (Kmq)
Contitolare	1	90,08
	CODOGNO	
Total	1	90,08

Compressivamente COMPAGNIA GENERALE IDROCARBURI è presente in 1 titolo per una superficie pro-quota totale di 90,08 Kmq

JOINT-VENTURES

EDISON	CODOGNO
SVILUPPO RISORSE NATURALI	CODOGNO

COMUNE DI CAMPI BISENZIO

Comune in provincia di Firenze, con sede in Piazza Dante, 36 (C.A.P. 50013)

TITOLI IN CUI LA DITTA E' PRESENTE

PERMESSI DI RICERCA DI RISORSE GEOTERMICHE IN TERRAFERMA		
	Numero titoli	Superficie pro-quota (Kmq)
Unico titolare	1	4,50
	CAPALLE	
Total	1	4,50

Compressivamente COMUNE DI CAMPI BISENZIO è presente in 1 titolo per una superficie pro-quota totale di 4,5 Kmq

COMUNE DI PRATO

Comune in provincia di Firenze, con sede in Piazza del Comune, 2 (C.A.P. 59100)

TITOLI IN CUI LA DITTA E' PRESENTE

PERMESSI DI RICERCA DI RISORSE GEOTERMICHE IN TERRAFERMA		
	Numero titoli	Superficie pro-quota (Kmq)
Unico titolare	1	9,82
	MEZZANA	
Total	1	9,82

Compressivamente COMUNE DI PRATO è presente in 1 titolo per una superficie pro-quota totale di 9,82 Kmq

ELENCO DELLE DITTE - Aggiornamento 30/giugno/2008

CONSUL SERVICE

S.r.l. (c.f. n. 01348720358) con sede legale in Roma, Via Alberico II, 31 (C.a.p. 00193).

TITOLI IN CUI LA DITTA E' PRESENTE

CONCESSIONI DI COLTIVAZIONE IN TERRAFERMA		
	Numero titoli	Superficie pro-quota (Kmq)
Rappresentante unico	1	23,47
	FONTE S. DAMIANO	
Total	1	23,47

Complessivamente CONSUL SERVICE è presente in 1 titolo per una superficie pro-quota totale di 23,47 Kmq

JOINT-VENTURES

ITALMIN EXPLORATION	
	FONTE S. DAMIANO

ELENCO DELLE DITTE - Aggiornamento 30/giugno/2008

EDISON

S.p.A. (c.f. n. 06722600019) con sede in Milano, Foro Buonaparte, 31 (C.A.P. 20121).

TITOLI IN CUI LA DITTA E' PRESENTE

PERMESSI DI RICERCA IN TERRAFERMA		
	Numero titoli	Superficie pro-quota (Kmq)
Rappresentante unico	4	387,34
	SAN VINCENZO MONTE LA ROSSA CODOGNO TORRENTE LA VELLA	
Contitolare	2	138,62
	ZURLENGO VIGEVANO	
Total	6	525,97

PERMESSI DI RICERCA NEL SOTTOFONDO MARINO		
	Numero titoli	Superficie pro-quota (Kmq)
Contitolare	3	521,78
	G.R 13.AG A.R 78.RC G.R 14.AG	
Total	3	521,78

CONCESSIONI DI COLTIVAZIONE IN TERRAFERMA		
	Numero titoli	Superficie pro-quota (Kmq)
Unico titolare	3	143,76
	MANCHE DI CIMALIA FIUME TENNA SAN MARCO	
Rappresentante unico	9	286,47
	MONTIGNANO MASSERIA MONACO COLABELLA COLLE DI LAURO GARAGUSO MASSERIA SPAVENTO MONTE URANO TORRENTE MENCOCCHIA MASSIGNANO	
Contitolare	14	492,33
	MASSERIA GROTTAVECCHIA PORTO CIVITANOVA CANDELA CASTEL DI LAMA LUCERA MAFALDA MASSERIA ACQUASALSA MONTEGRANARO QUARTO S. ANDREA S. BENEDETTO DEL TRONTO TEMPA ROSSA TORRENTE CELONE MONTE CASTELLANO	
Total	26	922,57

CONCESSIONI DI COLTIVAZIONE NEL SOTTOFONDO MARINO		
	Numero titoli	Superficie pro-quota (Kmq)
Rappresentante unico	5	654,65
	B.C 8.LF B.C 1.LF B.C 7.LF C.C 6.EO B.C 2.LF	
Contitolare	15	1.184,01
	A.C21.AG B.C21.AG A.C13.AS A.C14.AS A.C15.AX A.C16.AG A.C17.AG B.C 9.AS B.C10.AS B.C11.AS B.C12.AS B.C13.AS B.C20.AS A.C 8.ME B.C14.AS	
Total	20	1.838,66

Compressivamente EDISON è presente in 55 titoli per una superficie pro-quota totale di 3.808,97 Kmq

JOINT-VENTURES

BG GAS INTERNATIONAL BV FILIALE ITALIANA
VIGEVANO

COMPAGNIA GENERALE IDROCARBURI
CODOGNO

ENI	A.C 8.ME A.C13.AS A.C14.AS A.C15.AX A.C16.AG A.C17.AG A.C21.AG A.R 78.RC B.C 8.LF B.C 9.AS B.C10.AS B.C11.AS B.C12.AS B.C13.AS B.C14.AS B.C20.AS B.C21.AG C.C 6.EO CANDELA CASTEL DI LAMA COLLE DI LAURO G.R 13.AG G.R 14.AG MASSERIA MONACO MASSERIA SPAVENTO MONTE CASTELLANO MONTE LA ROSSA MONTE URANO MONTEGRANARO QUARTO S. BENEDETTO DEL TRONTO TEMPA ROSSA VIGEVANO ZURLENGO
-----	---

GAS DELLA CONCORDIA
COLABELLA

GAS PLUS ITALIANA	B.C 1.LF B.C 2.LF B.C 7.LF COLLE DI LAURO GARAGUSO LUCERA MAFALDA MASSERIA ACQUASALSA MASSERIA GROTTAVECCHIA MASSIGNANO MONTEGRANARO MONTIGNANO PORTO CIVITANOVA S. BENEDETTO DEL TRONTO
-------------------	---

MEDOILGAS ITALIA	CASTEL DI LAMA LUCERA MASSERIA ACQUASALSA MASSERIA GROTTAVECCHIA S. ANDREA TORRENTE CELONE TORRENTE LA VELLA
------------------	--

NORTHSUN ITALIA	SAN VINCENZO
-----------------	--------------

PETROREP ITALIANA	S. ANDREA TORRENTE MENCOCCHIA
-------------------	----------------------------------

PO VALLEY OPERATIONS PTY	SAN VINCENZO
--------------------------	--------------

SHELL ITALIA E & P	MONTE LA ROSSA
--------------------	----------------

STARGAS ITALIA	S. BENEDETTO DEL TRONTO
----------------	-------------------------

ELENCO DELLE DITTE - Aggiornamento 30/giugno/2008

SVILUPPO RISORSE NATURALI	
	CASTEL DI LAMA CODOGNO MASSERIA GROTTAVECCHIA

EDISON STOCCAGGIO

S.p.A. (c.f. n. 04501620969) con sede in Milano, Foro Buonaparte, 31 (C.A.P. 20121).

TITOLI IN CUI LA DITTA E' PRESENTE

CONCESSIONI DI STOCCAGGIO IN TERRAFERMA		
	Numero titoli	Superficie pro-quota (Kmq)
Unico titolare	2	119,33
	COLLALTO STOCCAGGIO CELLINO STOCCAGGIO	
Total	2	119,33

Complessivamente EDISON STOCCAGGIO è presente in 2 titoli per una superficie pro-quota totale di 119,33 Kmq

ENEL

S.p.A. (c.f. n. 00811720580), Direzione Produzione Geotermica, Divisione Produzione, con sede legale in Pisa, Via Andrea Pisano, 120 (C.A.P. 56122)

TITOLI IN CUI LA DITTA E' PRESENTE

CONCESSIONI DI COLTIVAZIONE DI RISORSE GEOTERMICHE IN TERRAFERMA		
	Numero titoli	Superficie pro-quota (Kmq)
Contitolare	1	1,26
	VICENZA	
Total	1	1,26

Complessivamente ENEL è presente in 1 titolo per una superficie pro-quota totale di 1,26 Kmq

JOINT-VENTURES

ENI	
	VICENZA

ENEL GREEN POWER

Nuova denominazione assunta dalla Società ERGA a far data dal 28 dicembre 2001.

TITOLI IN CUI LA DITTA E' PRESENTE

PERMESSI DI RICERCA DI RISORSE GEOTERMICHE IN TERRAFERMA		
	Numero titoli	Superficie pro-quota (Kmq)
Unico titolare	1	27,56
	MONTECASTELLI	
Total	1	27,56

CONCESSIONI DI COLTIVAZIONE DI RISORSE GEOTERMICHE IN TERRAFERMA		
	Numero titoli	Superficie pro-quota (Kmq)
Unico titolare	1	82,74
	LARDERELLO	
Total	1	82,74

Complessivamente ENEL GREEN POWER è presente in 2 titoli per una superficie pro-quota totale di 110,3 Kmq

ELENCO DELLE DITTE - Aggiornamento 30/giugno/2008

ENI

S.p.A. (c.f. n. 00484960588) con sede in Roma, Piazzale Enrico Mattei, 1 (C.A.P. 00144) ed uffici in San Donato Milanese (MI), Via Emilia, 1 (C.A.P. 20097)

TITOLI IN CUI LA DITTA E' PRESENTE

PERMESSI DI RICERCA IN TERRAFERMA		
	Numero titoli	Superficie pro-quota (Kmq)
Unico titolare	7	3.299,05
	NOVARA MONTE ARAZZECCA MASSAFRA MANDURIA FIUME TARO BUCCHIANICO ORTONA	
Rappresentante unico	5	1.158,42
	SETTECERRI MUTIGNANO TORRENTE NURE VIGEVANO ZURLENGO	
Contitolare	7	698,67
	TEMPA MOLIANO TEANA SERRA S. BERNARDO MONTE LA ROSSA FOSSO VALDIENNA ALIANO VERCELLI	
Total	19	5.156,14
PERMESSI DI RICERCA NEL SOTTOFONDO MARINO		
	Numero titoli	Superficie pro-quota (Kmq)
Unico titolare	8	2.580,13
	A.R 91.EA A.R 92.EA A.R 87.AG F.R38.AG B.R263.ET A.R 80.AG B.R266.AG A.R 93.EA	
Rappresentante unico	4	944,18
	A.R 78.RC A.R 81.FR G.R 13.AG G.R 14.AG	
Total	12	3.524,31

JOINT-VENTURES

ALUMIX	
	A.C11.AG
BG GAS INTERNATIONAL BV FILIALE ITALIANA	
	VIGEVANO
EDISON	
	A.C 8.ME A.C13.AS A.C14.AS A.C15.AX A.C16.AG A.C17.AG A.C21.AG A.R 78.RC B.C 8.LF B.C 9.AS B.C10.AS B.C11.AS B.C12.AS B.C13.AS B.C14.AS B.C20.AS B.C21.AG C.C 6.EO CANDELA CASTEL DI LAMA COLLE DI LAURO G.R 13.AG G.R 14.AG MASSERIA MONACO MASSERIA SPAVENTO MONTE CASTELLANO MONTE LA ROSSA MONTE URANO MONTEGRANARO QUARTO S. BENEDETTO DEL TRONTO TEMPA ROSSA VIGEVANO ZURLENGO
ENEL	
	VICENZA
ERGA	
	FERRARA
ESSO ITALIANA	
	FOSSO VALDIENNA TEMPA MOLIANO
GAS PLUS ITALIANA	
	COLLE DI LAURO MONTEGRANARO MUTIGNANO S. BENEDETTO DEL TRONTO TERTIVERI
MEDOILGAS ITALIA	
	A.C19.PI A.R 81.FR CASTEL DI LAMA SAN BASILE SERRA S. BERNARDO SETTECERRI
PETROCELTIC ELSA	
	TORRENTE NURE VERCELLI
PETROREP ITALIANA	
	TORRENTE NURE
SHELL ITALIA E & P	
	FOSSO VALDIENNA MONTE LA ROSSA TEMPA MOLIANO VAL D'AGRI
STARGAS ITALIA	
	S. BENEDETTO DEL TRONTO

ELENCO DELLE DITTE - Aggiornamento 30/giugno/2008

CONCESSIONI DI COLTIVAZIONE IN TERRAFERMA		
	Numero titoli	Superficie pro-quota (Kmq)
Unico titolare	40	3.138,06
	CANONICA DOSSO DEGLI ANGELI MASSERIA VERTICCHIO MANARA MIRANDOLA MACCHIA DI PIERNO MONTE VRECCIARO GAGGIANO FIUME TRESTE MIGLIANICO CUGNO LE MACINE CORTEMAGGIORE CIGNONE CAPO COLONNE CALCIANO BAGNOLO MELLA ALFONSINE OVANENGO SPILAMBERTO CAVIAGA SEDIA D'ORLANDO VILLAFORTUNA-TRECATE VESCOVATO TRESIGALLO TORRENTE VULGANO TOMBOLO SORESINA SETTALA SERRA PIZZUTA PECORARO SANTERNO SAN POTITO SAN GERVASIO S. MARIA IMBARO RIVALTA RAVENNA TERRA RAPAGNANO PORTO CORSINI TERRA POMPOSA PESSANO	
Rappresentante unico	8	974,45
	TEMPA ROSSA CANDELA MONTE CASTELLANO QUARTO SAN BASILE TERTIVERI VAL D'AGRI S. BENEDETTO DEL TRONTO	
Contitolare	6	188,63
	COLLE DI LAURO CASTEL DI LAMA MASSERIA MONACO MASSERIA SPAVENTO MONTE URANO MONTEGRANARO	
Total	54	4.301,13

SVILUPPO RISORSE NATURALI	
	CASTEL DI LAMA SERRA S. BERNARDO
TOTAL ITALIA	
	ALIANO FOSSO VALDIENNA SERRA S. BERNARDO TEANA TEMPA MOLIANO

ELENCO DELLE DITTE - Aggiornamento 30/giugno/2008

CONCESSIONI DI COLTIVAZIONE NEL SOTTOFONDO MARINO		
	Numero titoli	Superficie pro-quota (Kmq)
Unico titolare	42	4.776,57
	A.C 5.AV A.C18.AG A.C28.EA A.C27.EA A.C25.EA A.C23.EA A.C22.EA A.C20.AG A.C29.EA A.C12.AG A.C10.AG A.C 9.AG A.C30.EA A.C 6.AS A.C26.EA A.C 4.AS A.C 3.AS A.C 2.AS A.C 1.AG A.C 7.AS FASCIA CERVIA MARE A.C24.EA PORTO CORSINI MARE A.C31.EA F.C 2.AG F.C 1.AG D.C 4.AG D.C 3.AG D.C 2.AG D.C 1.AG CERVIA MARE C.C 2.AS A.C34.AG B.C22.AG A.C33.AG B.C 3.AS B.C 4.AS B.C 5.AS B.C15.AV B.C17.TO B.C18.RI A.C32.AG	
Rappresentante unico	17	2.017,19
	A.C 8.ME B.C12.AS A.C19.PI A.C11.AG A.C13.AS A.C14.AS A.C15.AX A.C16.AG A.C17.AG A.C21.AG B.C 9.AS B.C21.AG B.C11.AS B.C13.AS B.C14.AS B.C20.AS B.C10.AS	
Contitolare	2	215,42
	C.C 6.EO B.C 8.LF	
Total	61	7.009,17
CONCESSIONI DI COLTIVAZIONE DI RISORSE GEOTERMICHE IN TERRAFERMA		
	Numero titoli	Superficie pro-quota (Kmq)
Rappresentante unico	2	17,12
	FERRARA VICENZA	
Total	2	17,12

Compressivamente ENI è presente in 148 titoli per una superficie pro-quota totale di 20.007,87 Kmq

ELENCO DELLE DITTE - Aggiornamento 30/giugno/2008

ENI MEDITERRANEA IDROCARBURI

S.p.A., (c.f. n. 12300000150) con sede legale in Gela (CL), Strada Statale 117 bis - Contrada Ponte Olivo

TITOLI IN CUI LA DITTA E' PRESENTE

CONCESSIONI DI COLTIVAZIONE NEL SOTTOFONDO MARINO		
	Numero titoli	Superficie pro-quota (Kmq)
Unico titolare	2	474,71
	C.C 3.AG	
	C.C 1.AG	
Total	2	474,71

Complessivamente ENI MEDITERRANEA IDROCARBURI è presente in 2 titoli per una superficie pro-quota totale di 474,71 Kmq

ERGA

S.p.A. (c.f. n. 01494190505) con sede legale in Pisa, Via Andrea Pisano, 120 (C.A.P. 56122) e sede amministrativa in Firenze, Via Pier Capponi, 61 (C.A.P. 50132)

TITOLI IN CUI LA DITTA E' PRESENTE

PERMESSI DI RICERCA DI RISORSE GEOTERMICHE IN TERRAFERMA		
	Numero titoli	Superficie pro-quota (Kmq)
Unico titolare	1	25,11
	MACCHIA AL TORO	
Total	1	25,11

CONCESSIONI DI COLTIVAZIONE DI RISORSE GEOTERMICHE IN TERRAFERMA		
	Numero titoli	Superficie pro-quota (Kmq)
Unico titolare	11	641,23
	VALENTANO	
	TRAVALE	
	TORRE ALFINA	
	RIO SECCO	
	PIANCASTAGNAIO	
	MARTA	
	LUSTIGNANO	
	CHIUSDINO	
	CESANO	
	CANNETO	
	BAGNORE	
Contitolare	1	15,86
	FERRARA	
Total	12	657,09

Complessivamente ERGA è presente in 13 titoli per una superficie pro-quota totale di 682,2 Kmq

ERSAL

Ente di Sviluppo Agricolo del Lazio, (c.f. n. 80199190580) con sede in Roma, Via Rodolfo Lanciani, 38 (C.A.P. 00162)

TITOLI IN CUI LA DITTA E' PRESENTE

CONCESSIONI DI COLTIVAZIONE DI RISORSE GEOTERMICHE IN TERRAFERMA		
	Numero titoli	Superficie pro-quota (Kmq)
Rappresentante unico	1	1,53
	BORGO PANTANO	
Total	1	1,53

Complessivamente ERSAL è presente in 1 titolo per una superficie pro-quota totale di 1,53 Kmq

ESSO ITALIANA

S.r.l. (c.f. n. 00473410587) con sede in Roma, Via Castello della Magliana, 25 (C.A.P. 00148)

TITOLI IN CUI LA DITTA E' PRESENTE

PERMESSI DI RICERCA IN TERRAFERMA		
	Numero titoli	Superficie pro-quota (Kmq)
Rappresentante unico	2	47,30
	TEMPA MOLIANO	
	FOSSO VALDIENNA	
Total	2	47,30

Complessivamente ESSO ITALIANA è presente in 2 titoli per una superficie pro-quota totale di 47,3 Kmq

JOINT-VENTURES

ENI	FERRARA
-----	---------

JOINT-VENTURES

ALBANI VINCENZO E RUGGERI ITALIANA	BORGO PANTANO
------------------------------------	---------------

JOINT-VENTURES

ENI	FOSSO VALDIENNA
	TEMPA MOLIANO

SHELL ITALIA E & P	FOSSO VALDIENNA
	TEMPA MOLIANO

TOTAL ITALIA	FOSSO VALDIENNA
	TEMPA MOLIANO

ELENCO DELLE DITTE - Aggiornamento 30/giugno/2008

FOREST - CMI

S.p.A. (c.f. n. 05023201006) con sede in Roma, Viale Marco Polo, 37 (C.A.P. 00154)

TITOLI IN CUI LA DITTA E' PRESENTE

PERMESSI DI RICERCA IN TERRAFERMA		
	Numero titoli	Superficie pro-quota (Kmq)
Unico titolare	2	1.142,42
	MASSA LOMBARDA FINALE EMILIA	
Rappresentante unico	1	32,15
	MONTE PALLANO	
Total	3	1.174,57

Complessivamente FOREST - CMI è presente in 3 titoli per una superficie pro-quota totale di 1.174,57 Kmq

JOINT-VENTURES

INTERGIE	
	MONTE PALLANO

GAS DELLA CONCORDIA

S.p.A. (c.f. n. 11650030155) con sede legale in Roma, Via P. Togliatti, 1473 (C.a.p. 00155) e sede amministrativa a Concordia sulla Secchia (MO), Via Grandi, 39 (C.a.p. 41033).

TITOLI IN CUI LA DITTA E' PRESENTE

CONCESSIONI DI COLTIVAZIONE IN TERRAFERMA		
	Numero titoli	Superficie pro-quota (Kmq)
Contitolare	1	27,23
	COLABELLA	
Total	1	27,23

Complessivamente GAS DELLA CONCORDIA è presente in 1 titolo per una superficie pro-quota totale di 27,23 Kmq

JOINT-VENTURES

EDISON	
	COLABELLA

GAS NATURAL VENDITA ITALIA

S.p.A. (c.f. n. 07166601000) con sede in San Donato Milanese (MI), Via XXV Aprile, 6.

TITOLI IN CUI LA DITTA E' PRESENTE

PERMESSI DI RICERCA IN TERRAFERMA		
	Numero titoli	Superficie pro-quota (Kmq)
Contitolare	1	49,51
	MONTALBANO	
Total	1	49,51

CONCESSIONI DI COLTIVAZIONE IN TERRAFERMA		
	Numero titoli	Superficie pro-quota (Kmq)
Unico titolare	1	41,61
	MASSERIA VIORANO	
Total	1	41,61

Complessivamente GAS NATURAL VENDITA ITALIA è presente in 2 titoli per una superficie pro-quota totale di 91,12 Kmq

JOINT-VENTURES

MEDOILGAS CIVITA	
	MONTALBANO

VEGA OIL	
	MONTALBANO

ELENCO DELLE DITTE - Aggiornamento 30/giugno/2008

GAS PLUS ITALIANA

(c.f. n. 04086420967) con sede in Milano, Via Enrico Forlanini, 17 (C.A.P. 20134) ed uffici in Fornovo di Tarò (PR), Via Nazionale, 2 (C.A.P. 43045)

TITOLI IN CUI LA DITTA E' PRESENTE

PERMESSI DI RICERCA IN TERRAFERMA		
	Numero titoli	Superficie pro-quota (Kmq)
Rappresentante unico	1	30,88
	BARDONE	
Contitolare	2	174,49
	MUTIGNANO CASALNOCETO	
Total	3	205,37

CONCESSIONI DI COLTIVAZIONE IN TERRAFERMA		
	Numero titoli	Superficie pro-quota (Kmq)
Unico titolare	17	1.162,49
	NOVA SIRI SCALO CASA MAGGI CASTEGGIO FILETTO IL SALICE MACERATA MONTE MORRONE CASA BALLEANI ORSINO PIGAZZANO POLICORO PONTETIDONE RECOLETA RECOVATO S. MARIA NUOVA SETTEFINESTRE MELANICO	
Rappresentante unico	8	317,63
	MASSERIA ACQUASALSA FORNOVO DI TARO LUCERA MAFALDA MONTEGRANARO S. MAURO MONTEARDONE PORTO CIVITANOVA	
Contitolare	10	373,12
	MONTIGNANO COLLE DI LAURO GARAGUSO MASSERIA GROTTAVECCHIA MASSERIA PETRILLI MONTE VERDESE S. BENEDETTO DEL TRONTO TERTIVERI TORRENTE CIGNO MASSIGNANO	
Total	35	1.853,24

CONCESSIONI DI COLTIVAZIONE NEL SOTTOFONDO MARINO		
	Numero titoli	Superficie pro-quota (Kmq)
Contitolare	3	16,61
	B.C 1.LF B.C 7.LF B.C 2.LF	
Total	3	16,61

Complessivamente GAS PLUS ITALIANA è presente in 41 titoli per una superficie pro-quota totale di 2.075,23 Kmq

GROVE ENERGY

Ltd. (c.f. n. 06962471006) con sede legale in Roma, Via Nemorense, 18 ed uffici in Via Tagliamento, 76, scala 7, int. 8.

TITOLI IN CUI LA DITTA E' PRESENTE

PERMESSI DI RICERCA IN TERRAFERMA		
	Numero titoli	Superficie pro-quota (Kmq)
Unico titolare	1	292,54
	SAN MARCO	
Total	1	292,54

PERMESSI DI RICERCA NEL SOTTOFONDO MARINO		
	Numero titoli	Superficie pro-quota (Kmq)
Unico titolare	1	657,19
	G.R15.PU	
Total	1	657,19

Complessivamente GROVE ENERGY è presente in 2 titoli per una superficie pro-quota totale di 949,73 Kmq

JOINT-VENTURES

EDISON	
	B.C 1.LF B.C 2.LF B.C 7.LF COLLE DI LAURO GARAGUSO LUCERA MAFALDA MASSERIA ACQUASALSA MASSERIA GROTTAVECCHIA MASSIGNANO MONTEGRANARO MONTIGNANO PORTO CIVITANOVA S. BENEDETTO DEL TRONTO

ENI	
	COLLE DI LAURO MONTEGRANARO MUTIGNANO S. BENEDETTO DEL TRONTO TERTIVERI

MEDOILGAS ITALIA	
	FORNOVO DI TARO LUCERA MASSERIA ACQUASALSA MASSERIA GROTTAVECCHIA MASSERIA PETRILLI MONTE VERDESE MONTEARDONE S. MAURO TORRENTE CIGNO

PETROCELTIC ELSA	
	CASALNOCETO

PETROREP ITALIANA	
	BARDONE FORNOVO DI TARO MONTE VERDESE MONTEARDONE S. MAURO

STARGAS ITALIA	
	S. BENEDETTO DEL TRONTO

SVILUPPO RISORSE NATURALI	
	MASSERIA GROTTAVECCHIA MONTEARDONE

ELENCO DELLE DITTE - Aggiornamento 30/giugno/2008

IDROELETTRICA ALTOMODENESE SIAM

(c.f. n. 00266280361) con sede in Lama Mocogno (MO), località Barigazzo, Via Nazionale, 65 (C.A.P. 41023)

TITOLI IN CUI LA DITTA E' PRESENTE

CONCESSIONI DI COLTIVAZIONE IN TERRAFERMA		
	Numero titoli	Superficie pro-quota (Kmq)
Unico titolare	3	39,41
	VETTA MONTE CANTIERE BARIGAZZO	
Total	3	39,41

Compressivamente IDROELETTRICA ALTOMODENESE SIAM è presente in 3 titoli per una superficie pro-quota totale di 39,41 Kmq

INTERGIE

S.r.l. (c.f. n. 08708351005), con sede in Roma, Viale Trastevere, 249 (C.A.P. 00153)

TITOLI IN CUI LA DITTA E' PRESENTE

PERMESSI DI RICERCA IN TERRAFERMA		
	Numero titoli	Superficie pro-quota (Kmq)
Contitolare	1	3,57
	MONTE PALLANO	
Total	1	3,57

Compressivamente INTERGIE è presente in 1 titolo per una superficie pro-quota totale di 3,57 Kmq

JOINT-VENTURES

FOREST - CMI	MONTE PALLANO
--------------	---------------

ITALMIN EXPLORATION

S.r.l. (c.f. n. 05287541006) con sede in Roma, Lungotevere dei Mellini, 44 (C.A.P. 00193)

TITOLI IN CUI LA DITTA E' PRESENTE

PERMESSI DI RICERCA IN TERRAFERMA		
	Numero titoli	Superficie pro-quota (Kmq)
Unico titolare	1	476,23
	CORANA	
Contitolare	1	107,47
	FIUME ARRONE	
Total	2	583,70

CONCESSIONI DI COLTIVAZIONE IN TERRAFERMA		
	Numero titoli	Superficie pro-quota (Kmq)
Contitolare	1	0,24
	FONTE S. DAMIANO	
Total	1	0,24

Compressivamente ITALMIN EXPLORATION è presente in 3 titoli per una superficie pro-quota totale di 583,93 Kmq

JOINT-VENTURES

ASCENT RESOURCES ITALIA	FIUME ARRONE
CONSUL SERVICE	FONTE S. DAMIANO
MEDOILGAS CIVITA	FIUME ARRONE

LAZZI GAS

S.r.l. (c.f. n. 00439240482) con sede in Firenze, Via Mercadante, 2/b (C.A.P. 50144)

TITOLI IN CUI LA DITTA E' PRESENTE

CONCESSIONI DI COLTIVAZIONE IN TERRAFERMA		
	Numero titoli	Superficie pro-quota (Kmq)
Unico titolare	5	40,44
	SALGASTRI MOLINAZZO GAGGIOLA CA' BELLAVISTA BOMBIANA	
Total	5	40,44

Compressivamente LAZZI GAS è presente in 5 titoli per una superficie pro-quota totale di 40,44 Kmq

LUMAX OIL

S.p.A. (c.f. n. 00141800607) con sede in San Giovanni di Ripi (FR), Via Varroccia, 43 (C.A.P. 03027)

TITOLI IN CUI LA DITTA E' PRESENTE

PERMESSI DI RICERCA IN TERRAFERMA		
	Numero titoli	Superficie pro-quota (Kmq)
Unico titolare	3	2.724,58
	SORA LAGO DEL SALTO FIUME ANIENE	
Total	3	2.724,58

Compressivamente LUMAX OIL è presente in 3 titoli per una superficie pro-quota totale di 2.724,58 Kmq

ELENCO DELLE DITTE - Aggiornamento 30/giugno/2008

MEDOILGAS CIVITA

Ltd., c.f. n. 08344911006, con sede in Londra, Southampton Buildings WC2A 1AP, e sede secondaria in Roma, Via Cesare Balbo, 35 (C.a.p. 00184).

TITOLI IN CUI LA DITTA E' PRESENTE

PERMESSI DI RICERCA IN TERRAFERMA		
	Numero titoli	Superficie pro-quota (Kmq)
Unico titolare	1	276,57
	CIVITA	
Contitolare	2	173,48
	MONTALBANO FIUME ARNONE	
Total	3	450,05

Complessivamente MEDOILGAS CIVITA è presente in 3 titoli per una superficie pro-quota totale di 450,05 Kmq

MEDOILGAS ITALIA

S.p.A., c.f. n. 08344911006, con sede in Roma, Via Orazio, 30 (C.a.p. 00193)

TITOLI IN CUI LA DITTA E' PRESENTE

PERMESSI DI RICERCA IN TERRAFERMA		
	Numero titoli	Superficie pro-quota (Kmq)
Unico titolare	4	546,28
	MASSERIA GAUDELLA GUARDIA VOMANO AGUGLIANO SULMONA	
Rappresentante unico	2	86,17
	SERRA S. BERNARDO MONTEMARCIANO	
Contitolare	2	297,92
	SETTECERRI TORRENTE LA VELLA	
Total	8	930,37

PERMESSI DI RICERCA NEL SOTTOFONDO MARINO		
	Numero titoli	Superficie pro-quota (Kmq)
Unico titolare	1	271,25
	B.R269.GC	
Contitolare	1	15,26
	A.R 81.FR	
Total	2	286,51

CONCESSIONI DI COLTIVAZIONE IN TERRAFERMA		
	Numero titoli	Superficie pro-quota (Kmq)
Unico titolare	3	205,35
	SCANZANO S. TEODORO MISANO ADRIATICO	
Rappresentante unico	7	328,79
	MASSERIA PETRILLI CASTEL DI LAMA MASSERIA GROTTAVECCHIA MONTE VERDESE S. ANDREA TORRENTE CIGNO TORRENTE CELONE	
Contitolare	6	48,83
	SAN BASILE S. MAURO MONTEARDONE MASSERIA ACQUASALSA LUCERA FORNOVO DI TARO	
Total	16	582,97

CONCESSIONI DI COLTIVAZIONE NEL SOTTOFONDO MARINO		
	Numero titoli	Superficie pro-quota (Kmq)
Contitolare	1	32,92
	A.C19.PI	
Total	1	32,92

Complessivamente MEDOILGAS ITALIA è presente in 27 titoli per una superficie pro-quota totale di 1.832,77 Kmq

JOINT-VENTURES

ASCENT RESOURCES ITALIA	
	FIUME ARNONE
GAS NATURAL VENDITA ITALIA	
	MONTALBANO
ITALMIN EXPLORATION	
	FIUME ARNONE
VEGA OIL	
	MONTALBANO

JOINT-VENTURES

EDISON	
	CASTEL DI LAMA LUCERA MASSERIA ACQUASALSA MASSERIA GROTTAVECCHIA S. ANDREA TORRENTE CELONE TORRENTE LA VELLA

ENI	
	A.C19.PI A.R 81.FR CASTEL DI LAMA SAN BASILE SERRA S. BERNARDO SETTECERRI

GAS PLUS ITALIANA	
	FORNOVO DI TARO LUCERA MASSERIA ACQUASALSA MASSERIA GROTTAVECCHIA MASSERIA PETRILLI MONTE VERDESE MONTEARDONE S. MAURO TORRENTE CIGNO

PETROREP ITALIANA	
	FORNOVO DI TARO MONTE VERDESE MONTEARDONE S. ANDREA S. MAURO

SARP	
	MONTEMARCIANO

SVILUPPO RISORSE NATURALI	
	CASTEL DI LAMA MASSERIA GROTTAVECCHIA MONTEARDONE SERRA S. BERNARDO

TOTAL ITALIA	
	SERRA S. BERNARDO

ELENCO DELLE DITTE - Aggiornamento 30/giugno/2008

METANO PUGLIA

di Mauro Cardinali, (c.f. CRDMRA33S01D542S) con sede in Fermo (AP), Piazza Dante, 11 (C.A.P. 63023)

TITOLI IN CUI LA DITTA E' PRESENTE

CONCESSIONI DI COLTIVAZIONE IN TERRAFERMA		
	Numero titoli	Superficie pro-quota (Kmq)
Unico titolare	1	37,49
	VALLE DEL ROVELLO	
Total	1	37,49

Compressivamente METANO PUGLIA è presente in 1 titolo per una superficie pro-quota totale di 37,49 Kmq

MOBIL OIL ITALIANA

S.p.A. (c.f. n. 03179640101) con sede in Roma, Via Antonio Bertoloni, 30 (C.A.P. 00197) e sede secondaria in Roma, Via Virgilio Maroso, 50 (C.A.P. 00142)

TITOLI IN CUI LA DITTA E' PRESENTE

CONCESSIONI DI COLTIVAZIONE IN TERRAFERMA		
	Numero titoli	Superficie pro-quota (Kmq)
Contitolare	1	72,65
	GORGOGNONE	
Total	1	72,65

Compressivamente MOBIL OIL ITALIANA è presente in 1 titolo per una superficie pro-quota totale di 72,65 Kmq

JOINT-VENTURES

SHELL ITALIA E & P	
	GORGOGNONE
TOTAL ITALIA	
	GORGOGNONE

NORTHERN PETROLEUM LIMITED

Ltd. (c.f. n. 97203520586) con sede secondaria in Roma, Viale Trastevere 249 (C.a.p. 00153)

TITOLI IN CUI LA DITTA E' PRESENTE

PERMESSI DI RICERCA IN TERRAFERMA		
	Numero titoli	Superficie pro-quota (Kmq)
Unico titolare	4	1.234,34
	SAVIO NIBBIA LONGASTRINO CERASA	
Total	4	1.234,34

PERMESSI DI RICERCA NEL SOTTOFONDO MARINO		
	Numero titoli	Superficie pro-quota (Kmq)
Unico titolare	11	7.819,52
	G.R22.NP G.R21.NP G.R20.NP G.R19.NP G.R18.NP G.R17.NP F.R40.NP F.R39.NP E.R51.NP C.R147.NP C.R146.NP	
Total	11	7.819,52

Compressivamente NORTHERN PETROLEUM LIMITED è presente in 15 titoli per una superficie pro-quota totale di 9.053,86 Kmq

NORTHSUN ITALIA

S.p.A. (c.f. n. 05296511008) con sede legale ed amministrativa in Roma, Via Boncompagni, 47 (C.A.P. 00187).

TITOLI IN CUI LA DITTA E' PRESENTE

PERMESSI DI RICERCA IN TERRAFERMA		
	Numero titoli	Superficie pro-quota (Kmq)
Unico titolare	1	152,22
	CASCINA S. PIETRO	
Rappresentante unico	1	33,53
	CROCETTA	
Contitolare	1	19,08
	SAN VINCENZO	
Total	3	204,82

Compressivamente NORTHSUN ITALIA è presente in 3 titoli per una superficie pro-quota totale di 204,82 Kmq

JOINT-VENTURES

EDISON	
	SAN VINCENZO
PO VALLEY OPERATIONS PTY	
	CROCETTA SAN VINCENZO

ELENCO DELLE DITTE - Aggiornamento 30/giugno/2008

PENTEX ITALIA

Ltd. (c.f. n. 97063580587) con sede in Birkshcads House (Inghilterra), Birkshcads Rods, Reogate, Surrey e sede secondaria in San Giovanni di Ripi (FR), Via Varroccia, 43 (C.A.P. 03027)

TITOLI IN CUI LA DITTA E' PRESENTE

PERMESSI DI RICERCA IN TERRAFERMA		
	Numero titoli	Superficie pro-quota (Kmq)
Unico titolare	1	858,05
	FROSINONE	
Total	1	858,05

CONCESSIONI DI COLTIVAZIONE IN TERRAFERMA		
	Numero titoli	Superficie pro-quota (Kmq)
Unico titolare	1	41,14
	STRANGOLAGALLI	
Total	1	41,14

Compressivamente PENTEX ITALIA è presente in 2 titoli per una superficie pro-quota totale di 899,19 Kmq

PETROCELTIC ELSA

S.r.l. (c.f. n.08662141004) con sede in Roma, Via Paola, 24, int. 7 (C.a.p. 00186).

TITOLI IN CUI LA DITTA E' PRESENTE

PERMESSI DI RICERCA IN TERRAFERMA		
	Numero titoli	Superficie pro-quota (Kmq)
Rappresentante unico	3	1.425,55
	VERCELLI CASALNOCETO CARISIO	
	1	290,24
Contitolare	TORRENTE NURE	
Total	4	1.715,78

PERMESSI DI RICERCA NEL SOTTOFONDO MARINO		
	Numero titoli	Superficie pro-quota (Kmq)
Contitolare	1	50,67
	B.R268.RG	
Total	1	50,67

Compressivamente PETROCELTIC ELSA è presente in 5 titoli per una superficie pro-quota totale di 1.766,45 Kmq

PETROREP ITALIANA

S.p.A. (c.f. n. 00430680108) con sede in Genova, Viale Sauli, 4/8b (C.A.P. 16121) ed uffici in Milano, Via Giacomo Leopardi, 26 (C.A.P. 20123)

TITOLI IN CUI LA DITTA E' PRESENTE

PERMESSI DI RICERCA IN TERRAFERMA		
	Numero titoli	Superficie pro-quota (Kmq)
Contitolare	2	73,35
	TORRENTE NURE BARDONE	
Total	2	73,35

CONCESSIONI DI COLTIVAZIONE IN TERRAFERMA		
	Numero titoli	Superficie pro-quota (Kmq)
Contitolare	6	31,85
	TORRENTE MENOCCHIA S. MAURO S. ANDREA MONTEARDONE MONTE VERDESE FORNOVO DI TARO	
Total	6	31,85

Compressivamente PETROREP ITALIANA è presente in 8 titoli per una superficie pro-quota totale di 105,2 Kmq

JOINT-VENTURES

ENI	TORRENTE NURE VERCELLI
GAS PLUS ITALIANA	CASALNOCETO
PETROREP ITALIANA	TORRENTE NURE
SOCIETA' COSTRUZIONE CONDOTTE	CARISIO
VEGA OIL	B.R268.RG

JOINT-VENTURES

EDISON	S. ANDREA TORRENTE MENOCCHIA
ENI	TORRENTE NURE
GAS PLUS ITALIANA	BARDONE FORNOVO DI TARO MONTE VERDESE MONTEARDONE S. MAURO
MEDOILGAS ITALIA	FORNOVO DI TARO MONTE VERDESE MONTEARDONE S. ANDREA S. MAURO
PETROCELTIC ELSA	TORRENTE NURE
SVILUPPO RISORSE NATURALI	MONTEARDONE

ELENCO DELLE DITTE - Aggiornamento 30/giugno/2008

PO VALLEY OPERATIONS PTY

Ltd. (c.f. n. 05584311004) con sede legale in Roma, Via della Luce, 58 (C.A.P. 00153) e sede amministrativa in Roma, Via del Gesù, 89 (C.A.P. 00186)

TITOLI IN CUI LA DITTA E' PRESENTE

PERMESSI DI RICERCA IN TERRAFERMA		
	Numero titoli	Superficie pro-quota (Kmq)
Contitolare	2	28,33
	SAN VINCENZO CROCETTA	
Total	2	28,33

Compressivamente PO VALLEY OPERATIONS PTY è presente in 2 titoli per una superficie pro-quota totale di 28,33 Kmq

JOINT-VENTURES

EDISON	
	SAN VINCENZO
NORTHSUN ITALIA	
	CROCETTA
	SAN VINCENZO

PUMA PETROLEUM

S.r.l., con sede legale a Milano, Via Vittor Pisani, 27 (C.a.p. 20124).

TITOLI IN CUI LA DITTA E' PRESENTE

PERMESSI DI RICERCA IN TERRAFERMA		
	Numero titoli	Superficie pro-quota (Kmq)
Unico titolare	1	317,86
	BORSANO	
Total	1	317,86

Compressivamente PUMA PETROLEUM è presente in 1 titolo per una superficie pro-quota totale di 317,86 Kmq

SARP

TITOLI IN CUI LA DITTA E' PRESENTE

PERMESSI DI RICERCA IN TERRAFERMA		
	Numero titoli	Superficie pro-quota (Kmq)
Contitolare	1	24,70
	MONTEMARCIANO	
Total	1	24,70

Compressivamente SARP è presente in 1 titolo per una superficie pro-quota totale di 24,7 Kmq

JOINT-VENTURES

MEDOILGAS ITALIA	
	MONTEMARCIANO

SHELL ITALIA E & P

S.p.A. (c.f. n. 05160421003) con sede in Roma, Via dei Due Macelli, 66 (C.a.p. 00187).

TITOLI IN CUI LA DITTA E' PRESENTE

PERMESSI DI RICERCA IN TERRAFERMA		
	Numero titoli	Superficie pro-quota (Kmq)
Contitolare	3	29,40
	TEMPA MOLIANO MONTE LA ROSSA FOSSO VALDIENNA	
	Total	3
CONCESSIONI DI COLTIVAZIONE IN TERRAFERMA		
	Numero titoli	Superficie pro-quota (Kmq)
Contitolare	2	331,62
	VAL D'AGRI GORGOLIONE	
Total	2	331,62

Compressivamente SHELL ITALIA E & P è presente in 5 titoli per una superficie pro-quota totale di 361,03 Kmq

JOINT-VENTURES

EDISON	
	MONTE LA ROSSA
ENI	
	FOSSO VALDIENNA MONTE LA ROSSA TEMPA MOLIANO VAL D'AGRI
ESSO ITALIANA	
	FOSSO VALDIENNA TEMPA MOLIANO
MOBIL OIL ITALIANA	
	GORGOLIONE
TOTAL ITALIA	
	FOSSO VALDIENNA GORGOLIONE TEMPA MOLIANO

SIM

S.r.l. (c.f. n. 00171870462) con sede in Viareggio (Lucca), località Massarosa (LU), Via Montramito (C.A.P. 55054)

TITOLI IN CUI LA DITTA E' PRESENTE

CONCESSIONI DI COLTIVAZIONE IN TERRAFERMA		
	Numero titoli	Superficie pro-quota (Kmq)
Unico titolare	1	27,16
	PIETRAMALA	
Total	1	27,16

Compressivamente SIM è presente in 1 titolo per una superficie pro-quota totale di 27,16 Kmq

ELENCO DELLE DITTE - Aggiornamento 30/giugno/2008

SOCIETA' COSTRUZIONE CONDOTTE

TITOLI IN CUI LA DITTA E' PRESENTE

PERMESSI DI RICERCA IN TERRAFERMA		
	Numero titoli	Superficie pro-quota (Kmq)
Unico titolare	1	61,38
	COLLE GRANATA	
Contitolare	1	36,40
	CARISIO	
Total	2	97,78

Complessivamente SOCIETA' COSTRUZIONE CONDOTTE è presente in 2 titoli per una superficie pro-quota totale di 97,78 Kmq

JOINT-VENTURES

PETROCELTIC ELSA	
	CARISIO

SOCOPLUS

S.r.l. (c.f. n. 02242850341) con sede legale ed uffici in Fidenza (PR), Via Emilia, 12 (C.a.p. 43036)

TITOLI IN CUI LA DITTA E' PRESENTE

CONCESSIONI DI COLTIVAZIONE IN TERRAFERMA		
	Numero titoli	Superficie pro-quota (Kmq)
Unico titolare	1	1,15
	POGGIO CASTIONE	
Total	1	1,15

Complessivamente SOCOPLUS è presente in 1 titolo per una superficie pro-quota totale di 1,15 Kmq

STARGAS ITALIA

S.p.A. (c.f. n. 04086420967) con sede in San Donato Milanese, Via Emilia, 1 (C.A.P. 20097) ed uffici in Fornovo di Taro (Parma), Via Nazionale, 2 (C.A.P. 43045)

TITOLI IN CUI LA DITTA E' PRESENTE

CONCESSIONI DI COLTIVAZIONE IN TERRAFERMA		
	Numero titoli	Superficie pro-quota (Kmq)
Contitolare	1	1,74
	S. BENEDETTO DEL TRONTO	
Total	1	1,74

Complessivamente STARGAS ITALIA è presente in 1 titolo per una superficie pro-quota totale di 1,74 Kmq

JOINT-VENTURES

EDISON	
	S. BENEDETTO DEL TRONTO

ENI	
	S. BENEDETTO DEL TRONTO

GAS PLUS ITALIANA	
	S. BENEDETTO DEL TRONTO

STOGIT

TITOLI IN CUI LA DITTA E' PRESENTE

CONCESSIONI DI STOCCAGGIO IN TERRAFERMA		
	Numero titoli	Superficie pro-quota (Kmq)
Unico titolare	10	689,86
	SETTALA STOCCAGGIO	
	SERGNANO STOCCAGGIO	
	SABBIONCELLO STOCCAGGIO	
	RIPALTA STOCCAGGIO	
	MINERBIO STOCCAGGIO	
	FIUME TRESTE STOCCAGGIO	
	CORTEMAGGIORE STOCCAGGIO	
	BRUGHERIO STOCCAGGIO	
	BORDOLANO STOCCAGGIO	
ALFONSINE STOCCAGGIO		
Total	10	689,86

Complessivamente STOGIT è presente in 10 titoli per una superficie pro-quota totale di 689,86 Kmq

ELENCO DELLE DITTE - Aggiornamento 30/giugno/2008

SVILUPPO RISORSE NATURALI

S.r.l., (c.f. n. 07589111009) con sede in Roma, Viale Isacco Newton, 6 (C.A.P. 00151).

TITOLI IN CUI LA DITTA E' PRESENTE

PERMESSI DI RICERCA IN TERRAFERMA		
	Numero titoli	Superficie pro-quota (Kmq)
Contitolare	2	147,51
	SERRA S. BERNARDO CODOGNO	
Total	2	147,51

CONCESSIONI DI COLTIVAZIONE IN TERRAFERMA		
	Numero titoli	Superficie pro-quota (Kmq)
Contitolare	3	32,23
	MONTEARDONE MASSERIA GROTTAVECCHIA CASTEL DI LAMA	
Total	3	32,23

Complessivamente SVILUPPO RISORSE NATURALI è presente in 5 titoli per una superficie pro-quota totale di 179,74 Kmq

JOINT-VENTURES

COMPAGNIA GENERALE IDROCARBURI	
	CODOGNO

EDISON	
	CASTEL DI LAMA CODOGNO MASSERIA GROTTAVECCHIA

ENI	
	CASTEL DI LAMA SERRA S. BERNARDO

GAS PLUS ITALIANA	
	MASSERIA GROTTAVECCHIA MONTEARDONE

MEDOILGAS ITALIA	
	CASTEL DI LAMA MASSERIA GROTTAVECCHIA MONTEARDONE SERRA S. BERNARDO

PETROREP ITALIANA	
	MONTEARDONE

TOTAL ITALIA	
	SERRA S. BERNARDO

TOTAL ITALIA

S.p.A., (c.f. n. 00803030154), con sede legale in Milano, Via Arconati, 1 (C.a.p. 20135) e sede amministrativa a Roma, Via Cornelia, 498 (C.a.p. 00166)

TITOLI IN CUI LA DITTA E' PRESENTE

PERMESSI DI RICERCA IN TERRAFERMA		
	Numero titoli	Superficie pro-quota (Kmq)
Rappresentante unico	2	277,57
	TEANA ALIANO	
Contitolare	3	59,75
	TEMPA MOLIANO SERRA S. BERNARDO FOSSO VALDIENNA	
Total	5	337,32

CONCESSIONI DI COLTIVAZIONE IN TERRAFERMA		
	Numero titoli	Superficie pro-quota (Kmq)
Rappresentante unico	1	145,29
	GORGOGNONE	
Total	1	145,29

Complessivamente TOTAL ITALIA è presente in 6 titoli per una superficie pro-quota totale di 482,61 Kmq

JOINT-VENTURES

ENI	
	ALIANO FOSSO VALDIENNA SERRA S. BERNARDO TEANA TEMPA MOLIANO

ESSO ITALIANA	
	FOSSO VALDIENNA TEMPA MOLIANO

MEDOILGAS ITALIA	
	SERRA S. BERNARDO

MOBIL OIL ITALIANA	
	GORGOGNONE

SHELL ITALIA E & P	
	FOSSO VALDIENNA GORGOGNONE TEMPA MOLIANO

SVILUPPO RISORSE NATURALI	
	SERRA S. BERNARDO

TURCHI MAURIZIO

(c.f. TRCMRZ50L06D486S) con sede in Fanano (MO), Via Canevare, 350 (C.A.P. 41021)

TITOLI IN CUI LA DITTA E' PRESENTE

CONCESSIONI DI COLTIVAZIONE IN TERRAFERMA		
	Numero titoli	Superficie pro-quota (Kmq)
Unico titolare	1	0,67
	TRIGNANO	
Total	1	0,67

Complessivamente TURCHI MAURIZIO è presente in 1 titolo per una superficie pro-quota totale di ,67 Kmq

ELENCO DELLE DITTE - Aggiornamento 30/giugno/2008

VEGA OIL

S.p.A. (c.f. n. 07721631005) con sede in Roma, Via Romeo Romei, 27 (C.A.P. 00100).

TITOLI IN CUI LA DITTA E' PRESENTE

PERMESSI DI RICERCA IN TERRAFERMA		
	Numero titoli	Superficie pro-quota (Kmq)
Unico titolare	2	769,92
	POSTA NUOVA CIVITAQUANA	
Rappresentante unico	1	49,51
	MONTALBANO	
Total	3	819,43

PERMESSI DI RICERCA NEL SOTTOFONDO MARINO		
	Numero titoli	Superficie pro-quota (Kmq)
Unico titolare	1	336,98
	C.R148.VG	
Rappresentante unico	1	76,01
	B.R268.RG	
Total	2	412,99

Complessivamente VEGA OIL è presente in 5 titoli per una superficie pro-quota totale di 1.232,42 Kmq

JOINT-VENTURES

GAS NATURAL VENDITA ITALIA	
	MONTALBANO
MEDOILGAS CIVITA	
	MONTALBANO
PETROCELTIC ELSA	
	B.R268.RG