



MINISTERO DELLO SVILUPPO ECONOMICO
DIPARTIMENTO PER LA COMPETITIVITÀ
DIREZIONE GENERALE PER L'ENERGIA E LE RISORSE MINERARIE
UFFICIO NAZIONALE MINERARIO PER GLI IDROCARBURI E LA GEOTERMIA

Anno LII - N. 6

30 Giugno 2008

BOLLETTINO UFFICIALE DEGLI IDROCARBURI E DELLA GEOTERMIA



MINISTERO DELLO SVILUPPO ECONOMICO
DIPARTIMENTO PER LA COMPETITIVITÀ
DIREZIONE GENERALE PER L'ENERGIA E LE RISORSE MINERARIE
UFFICIO NAZIONALE MINERARIO PER GLI IDROCARBURI E LA GEOTERMIA

Anno LII - N. 6

30 Giugno 2008

BOLLETTINO UFFICIALE DEGLI IDROCARBURI E DELLA GEOTERMIA

Direttore responsabile: GILBERTO DIALUCE
Redazione: MARIA BEATRICE DE AMICIS
Grafica e impaginazione: OMBRETTA COPPI – NICOLA SANTOCCHI

SOMMARIO

AVVERTENZE	4
INDIRIZZI	5

ATTIVITÀ DI RICERCA E COLTIVAZIONE DI IDROCARBURI IN TERRA

ISTANZE DI PERMESSI DI RICERCA

NUOVE ISTANZE

Istanza di permesso di ricerca «SAN CATALDO» presentata dalla Società MAC Oil.....	6
--	---

ISTANZE RELATIVE ALLA TITOLARITÀ

Istanza di cambio dell'intestazione, ora della Società JXX Italia, della domanda di permesso di ricerca «CORROPOLI», da parte della Società Medoilgas Civita	6
--	---

PERMESSI DI RICERCA

ISTANZE DI PROROGA E/O DI RIDUZIONE

Istanza di proroga del permesso di ricerca «ORTONA» presentata dalla Società ENI.....	7
Istanza di proroga e di riduzione dell'area del permesso di ricerca «VERCELLI» presentata dalla Società Petroceltic Elsa (r.u.)	7

ISTANZE RELATIVE ALLA VIGENZA

Istanza di sospensione del decorso temporale del permesso di ricerca «ORTONA presentata dalla Società ENI	8
Istanza di sospensione del decorso temporale del permesso di ricerca «SERRA S. BERNARDO» presentata dalla Società Intergas Più (r.u.)	8
Istanza di sospensione del decorso temporale del permesso di ricerca «SAN VINCENZO presentata dalla Società Edison (r.u.)	8
Istanza di sospensione del decorso temporale del permesso di ricerca «BUCCHIANICO» presentata dalla Società ENI	8
Istanza di sospensione del decorso temporale del permesso di ricerca «MONTE ARAZZECCA» presentata dalla Società ENI	8

DECRETI RELATIVI ALLA VIGENZA

Sospensione del decorso temporale del permesso di ricerca «ZURLENGO» della Società ENI (r.u.).....	9
--	---

DECRETI DI PROROGA E DI RIDUZIONE

Proroga e riduzione dell'area del permesso di ricerca «BASTIGLIA» della Società Ascent Resources Italia	10
Proroga e riduzione dell'area del permesso di ricerca «CENTO» della Società Ascent Resources Italia	12

CONCESSIONI DI COLTIVAZIONE

DECRETI RELATIVI ALLA TITOLARITÀ

Assunzione, da parte della Società Gas Plus Italiana, della titolarità della Società Geogas relativa alla concessione di coltivazione «SETTEFINESTRE»	15
---	----

DECRETI DI PROROGA E DI RIDUZIONE

Proroga della concessione di coltivazione «LUCERA» della Società Gas Plus Italiana (r.u.).....	16
Proroga della concessione di coltivazione «VESCOVATO» della Società ENI.	17

LEGGI, DECRETI, DISPOSIZIONI E COMUNICATI

DISPOSIZIONI E COMUNICATI

Individuazione del limite delle zone di competenza degli Uffici XXII e XXIII dell'UNMIG nel Mare Adriatico.	19
--	----

PIANI TOPOGRAFICI

TAV. 1 – Istanza di permesso di ricerca SAN CATALDO.....	22
TAV. 2 – Istanza di riduzione del permesso di ricerca VERCELLI	23
TAV. 3 – Permesso di ricerca BASTIGLIA	24
TAV. 4 – Permesso di ricerca CENTO.....	25

ELENCHI

ELENCO DELLE ISTANZE	26
ELENCO DEI TITOLI VIGENTI	45

AVVERTENZE

Al fine di agevolare la consultazione delle istanze e dei provvedimenti citati con il loro numero di pubblicazione nel *Bollettino Ufficiale degli Idrocarburi e della Geotermia*, si riportano qui di seguito i numeri di pubblicazione che contrassegnano le istanze ed i provvedimenti pubblicati in ciascun numero del *B.U.I.G.*

BOLLETTINO			NUMERI DI PUBBLICAZIONE		BOLLETTINO			NUMERI DI PUBBLICAZIONE	
Anno	Numero	Data di pubblicazione	dal numero	al numero	Anno	Numero	Data di pubblicazione	dal numero	al numero
XLVI	1	31 gennaio 2002	1	23	XLIX	7	31 luglio 2005	72	95
XLVI	2	28 febbraio 2002	24	27	XLIX	8	31 agosto 2005	96	107
XLVI	3	31 marzo 2002	28	43	XLIX	9	30 settembre 2005	108	113
XLVI	4	30 aprile 2002	44	72	XLIX	10	31 ottobre 2005	114	127
XLVI	5	31 maggio 2002	73	95	XLIX	11	30 novembre 2005	128	136
XLVI	6	30 giugno 2002	96	109	XLIX	12	31 dicembre 2005	137	155
XLVI	7	31 luglio 2002	110	123					
XLVI	8	31 agosto 2002	124	146	L	1	31 gennaio 2006	1	15
XLVI	9	30 settembre 2002	147	166	L	2	28 febbraio 2006	16	34
XLVI	10	31 ottobre 2002	167	171	L	3	31 marzo 2006	35	43
XLVI	11	30 novembre 2002	172	178	L	4	30 aprile 2006	44	61
XLVI	12	31 dicembre 2002	179	205	L	5	31 maggio 2006	62	71
					L	6	30 giugno 2006	72	81
XLVII	1	31 gennaio 2003	1	8	L	7	31 luglio 2006	82	94
XLVII	2	28 febbraio 2003	9	24	L	8	31 agosto 2006	95	113
XLVII	3	31 marzo 2003	25	40	L	9	30 settembre 2006	114	124
XLVII	4	30 aprile 2003	41	64	L	10	31 ottobre 2006	125	134
XLVII	5	31 maggio 2003	65	81	L	11	30 novembre 2006	135	152
XLVII	6	30 giugno 2003	82	88	L	12	31 dicembre 2006	153	168
XLVII	7	31 luglio 2003	89	100					
XLVII	8	31 agosto 2003	101	118	LI	1	31 gennaio 2007	1	10
XLVII	9	30 settembre 2003	119	124	LI	2	28 febbraio 2007	11	22
XLVII	10	31 ottobre 2003	125	135	LI	3	31 marzo 2007	23	32
XLVII	11	30 novembre 2003	136	144	LI	4	30 aprile 2007	33	51
XLVII	12	31 dicembre 2003	145	167	LI	5	31 maggio 2007	52	62
					LI	6	30 giugno 2007	63	64
XLVIII	1	31 gennaio 2004	1	10	LI	7	31 luglio 2007	65	75
XLVIII	2	29 febbraio 2004	11	24	LI	8	31 agosto 2007	76	88
XLVIII	3	31 marzo 2004	25	47	LI	9	30 settembre 2007	89	98
XLVIII	4	30 aprile 2004	48	60	LI	10	31 ottobre 2007	99	117
XLVIII	5	31 maggio 2004	61	69	LI	11	30 novembre 2007	118	140
XLVIII	6	30 giugno 2004	70	82	LI	12	31 dicembre 2007	141	151
XLVIII	7	31 luglio 2004	83	87					
XLVIII	8	31 agosto 2004	88	104	LII	1	31 gennaio 2008	1	11
XLVIII	9	30 settembre 2004	105	112	LII	2	29 febbraio 2008	12	20
XLVIII	10	31 ottobre 2004	113	119	LII	3	31 marzo 2008	21	38
XLVIII	11	30 novembre 2004	120	147	LII	4	30 aprile 2008	39	53
XLVIII	12	31 dicembre 2004	148	158	LII	5	31 maggio 2008	54	66
					LII	6	30 giugno 2008	67	82
XLIX	1	31 gennaio 2005	1	8					
XLIX	2	28 febbraio 2005	9	19					
XLIX	3	31 marzo 2005	20	32					
XLIX	4	30 aprile 2005	33	43					
XLIX	5	31 maggio 2005	44	49					
XLIX	6	30 giugno 2005	50	71					

La delimitazione delle istanze, dei permessi e delle concessioni pubblicate sui BUIG è rappresentata esclusivamente dalle relative coordinate geografiche, pertanto le tavole allegate sono puramente indicative ed eventuali incongruenze con le suddette coordinate geografiche sono da considerarsi semplici imprecisioni grafiche.

Eventuali opposizioni o reclami avverso le istanze ed i provvedimenti pubblicati nel *B.U.I.G.*, redatte in carta legale, vanno indirizzate al Ministero dello sviluppo economico - Direzione generale dell'energia e delle risorse minerarie - Ufficio nazionale minerario per gli idrocarburi e la geotermia - Roma, Via Molise, 2 (C.A.P. 00187).

Si comunica inoltre che, per ovviare ai ritardi tecnici nella distribuzione e messa in vendita del *B.U.I.G.*, gli Operatori interessati alla tempestiva conoscenza dei dati di pubblicazione possono consultare le bozze di stampa o, in assenza, il sommario ed i piani topografici, presso la Redazione del *B.U.I.G.*, all'indirizzo suddetto, a partire dal 1° giorno del mese successivo alla data di pubblicazione del Bollettino stesso.

INDIRIZZI

MINISTERO SVILUPPO ECONOMICO – Direzione Generale per l'Energia e le Risorse Minerarie

UFFICIO NAZIONALE MINERARIO PER GLI IDROCARBURI E LA GEOTERMIA

- Uffici F1, F2, F3, F4 - Via Molise, 2 - 00187 Roma - tel. 06 47052859 - fax 06 47887802
- Ufficio F5 - Via Zamboni, 1 - 40125 Bologna - tel. 051 234326 - fax 051 228927
- Ufficio F6 - Via Benedetto Croce, 40 - 00142 Roma - tel. 06 5411754 - fax 06 5410696
- Ufficio F7 - Piazza Giovanni Bovio, 22 - 80133 Napoli - tel. 081 5510049 - fax 081 5519460

MERCATO DEL GAS

Ufficio D1 - Via Molise, 2 - 00187 Roma - tel. 06 47052796 - fax 06 47052036

ATTIVITÀ DI RICERCA E COLTIVAZIONE DI IDROCARBURI IN TERRA

ISTANZE DI PERMESSI DI RICERCA

NUOVE ISTANZE

NUMERO DI PUBBLICAZIONE: 67.

Istanza di permesso di ricerca «SAN CATALDO» presentata dalla Società MAC Oil
(estratto).

Richiedente: Società MAC OIL – Roma, Piazza Barberini, 52.

Data di presentazione dell'istanza: 28 maggio 2008.

Denominazione convenzionale del permesso richiesto: «SAN CATALDO».

Ubicazione e delimitazione del permesso richiesto:

- Regioni: Basilicata (142,90).

- Province: Potenza.

- Fogli della Carta d'Italia alla scala 1:100.000 (I.G.M.): 187.

Coordinate geografiche dei vertici:

Vertice	Longitudine E Monte Mario	Latitudine N
a	3° 04'	40° 50'
b	3° 13'	40° 50'
c	3° 13'	40° 48'
d	3° 14'	40° 48'
e	3° 14'	40° 43'
f	3° 09'	40° 43'
g	3° 09'	40° 45'
h	3° 07'	40° 45'
i	3° 07'	40° 46'
l	3° 04'	40° 46'

- Superficie richiesta: km² 142,90.

Riproduzione del piano topografico del permesso richiesto: Tav. n. 1 fuori testo.

L'istanza è in concorrenza con l'istanza di permesso di ricerca «SAN FELE» pubblicata nel B.U.I.G. Anno LII – N. 2.

ISTANZE RELATIVE ALLA TITOLARITÀ

NUMERO DI PUBBLICAZIONE: 68.

Istanza di cambio dell'intestazione, ora della Società JKX Italia, della domanda di permesso di ricerca «CORROPOLI», da parte della Società Medoiligas Civita
(estratto).

Con istanza pervenuta al Ministero dello Sviluppo economico il 14 maggio 2008, la Società MEDOILGAS CIVITA ha chiesto l'intestazione a sé medesima della quota di titolarità della domanda di permesso di ricerca «CORROPOLI», ora intestata alla Società JKX ITALIA.

PERMESSI DI RICERCA

ISTANZE DI PROROGA E/O DI RIDUZIONE

NUMERO DI PUBBLICAZIONE: 69.

Istanza di proroga del permesso di ricerca «ORTONA» presentata dalla Società ENI (estratto).

Richiedente: Società ENI – Roma, Piazzale E. Mattei, 1.

Data di presentazione dell'istanza: 7 maggio 2008.

Denominazione del permesso di ricerca del quale si chiede la prima proroga: «ORTONA» (v. Elenco dei permessi di ricerca, n. 524 di riferimento).

Ubicazione ed estensione attuale del medesimo:

- Province: Chieti.

- Superficie: km² 140,20.

- Superficie dell'area del permesso di ricerca per la quale si chiede la prima proroga: km² 140,20.

NUMERO DI PUBBLICAZIONE: 70.

Istanza di proroga e di riduzione dell'area del permesso di ricerca «VERCELLI» presentata dalla Società Petroceltic Elsa (r.u.) (estratto).

Richiedente: Rappresentante unica - Società PETROCELTIC ELSA – Roma, Via Paola, 24.

Data di presentazione dell'istanza: 9 maggio 2008.

Denominazione del permesso di ricerca del quale si richiede la prima proroga: «VERCELLI» (v. Elenco dei permessi di ricerca, n. 526 di riferimento).

Ubicazione ed estensione attuale del medesimo:

- Regioni: Lombardia (215,45)- Piemonte (502,44).

- Province: Alessandria – Novara – Pavia - Vercelli.

- Superficie: Km² 717,89.

Nuova delimitazione del permesso di ricerca per effetto della riduzione stabilita dall'art. 12 della legge 11 gennaio 1957, n.6.

- Coordinate geografiche dei vertici:

Vertice	Longitudine W Monte Mario	Latitudine N
a	-4° 00'	45° 24'
b	-3° 54'	45° 24'
c	-3° 54'	45° 20'
d	-3° 48'	45° 20'
e	-3° 48'	45° 09'
f	-3° 54'	45° 09'
g	-3° 54'	45° 08'
h	-4° 05'	45° 08'
i	-4° 05'	45° 20'
l	-4° 00'	45° 20'

- Estensione dell'area di ricerca ridotta per la quale si chiede la prima proroga: km² 536,70.
Riproduzione del piano topografico del permesso ridotto: Tav. n. 2 fuori testo.

ISTANZE RELATIVE ALLA VIGENZA

NUMERO DI PUBBLICAZIONE: 71.

Istanza di sospensione del decorso temporale del permesso di ricerca «ORTONA presentata dalla Società ENI
(estratto).

Con istanza pervenuta al Ministero delle attività produttive il 19 maggio 2008, la Società ENI, titolare del permesso di ricerca ubicato nella provincia di Chieti, convenzionalmente denominato «ORTONA» (v. Elenco dei permessi di ricerca, n. 524 di riferimento), ha chiesto la sospensione del decorso temporale del permesso stesso.

NUMERO DI PUBBLICAZIONE: 72.

Istanza di sospensione del decorso temporale del permesso di ricerca «SERRA S. BERNARDO» presentata dalla Società Intergas Più (r.u.)
(estratto).

Con istanza pervenuta al Ministero delle attività produttive il 27 febbraio 2008, la Società INTERGAS PIÙ, contitolare del permesso di ricerca ubicato nelle province di Matera e Potenza, convenzionalmente denominato «SERRA S. BERNARDO» (v. Elenco dei permessi di ricerca, n. 410 di riferimento), ha chiesto la sospensione del decorso temporale del permesso stesso.

N.d.R. – L'istanza di cui sopra è pervenuta alla Redazione del Bollettino Ufficiale degli Idrocarburi e della Geotermia in data 18 giugno 2008.

NUMERO DI PUBBLICAZIONE: 73.

Istanza di sospensione del decorso temporale del permesso di ricerca «SAN VINCENZO presentata dalla Società Edison (r.u.)
(estratto).

Con istanza pervenuta al Ministero delle attività produttive il 4 dicembre 2007, la Società EDISON, contitolare del permesso di ricerca ubicato nella provincia di Bologna, convenzionalmente denominato «SAN VINCENZO» (v. Elenco dei permessi di ricerca, n. 510 di riferimento), ha chiesto la sospensione del decorso temporale del permesso stesso.

N.d.R. – L'istanza di cui sopra è pervenuta alla Redazione del Bollettino Ufficiale degli Idrocarburi e della Geotermia in data 18 giugno 2008.

NUMERO DI PUBBLICAZIONE: 74.

Istanza di sospensione del decorso temporale del permesso di ricerca «BUCCHIANICO» presentata dalla Società ENI
(estratto).

Con istanza pervenuta al Ministero delle attività produttive il 15 novembre 2007, la Società ENI, titolare del permesso di ricerca ubicato nelle province di Chieti e Pescara, convenzionalmente denominato «BUCCHIANICO» (v. Elenco dei permessi di ricerca, n. 422 di riferimento), ha chiesto la sospensione del decorso temporale del permesso stesso.

N.d.R. – L'istanza di cui sopra è pervenuta alla Redazione del Bollettino Ufficiale degli Idrocarburi e della Geotermia in data 18 giugno 2008.

NUMERO DI PUBBLICAZIONE: 75.

Istanza di sospensione del decorso temporale del permesso di ricerca «MONTE ARAZZECCA» presentata dalla Società ENI
(estratto).

Con istanza pervenuta al Ministero delle attività produttive il 24 ottobre 2007, la Società ENI, titolare del permesso di ricerca ubicato nelle province di Chieti, Isernia e L'Aquila, convenzionalmente denominato «MONTE ARAZZECCA» (v. Elenco dei permessi di ricerca, n. 508 di riferimento), ha chiesto la sospensione del decorso temporale del permesso stesso.

N.d.R. – L'istanza di cui sopra è pervenuta alla Redazione del Bollettino Ufficiale degli Idrocarburi e della Geotermia in data 18 giugno 2008.

DECRETI RELATIVI ALLA VIGENZA

NUMERO DI PUBBLICAZIONE: 76.

DECRETO MINISTERIALE 22 maggio 2008.

Sospensione del decorso temporale del permesso di ricerca «ZURLENGO» della Società ENI (r.u.)

IL DIRETTORE GENERALE DELL'ENERGIA E DELLE RISORSE MINERARIE

Vista la legge 11 gennaio 1957, n. 6;

Vista la legge 21 luglio 1967, n. 613;

Vista la legge 9 gennaio 1991, n. 9;

Visto il decreto legislativo 25 novembre 1996, n. 625;

Visto il D.M. 6 agosto 1991, di approvazione del Disciplinare tipo per i permessi di prospezione e ricerca e per le concessioni di coltivazione di idrocarburi liquidi e gassosi;

Visto il D.M. 16 giugno 1998 con il quale alla Società ENI- S.p.A. è stato attribuito, a decorrere dal 1° gennaio 1997, per la durata di anni sei il permesso di ricerca di idrocarburi liquidi e gassosi denominato convenzionalmente «ZURLENGO» in territorio delle provincie di Brescia, Bergamo e Cremona;

Visti i DD.MM.15 settembre 1999 e 30 luglio 2000, con i quali la vigenza del permesso in questione è stata sospesa dal 17 maggio 1999 sino al 3 giugno 2000, e di conseguenza la vigenza del permesso è stata fissata al 19 maggio 2006;

Visti i DD.MM 28 febbraio 2000 e 13 febbraio 2004, con i quali il permesso è stato intestato, in ultimo, alle Società ENI- S.p.A. ed EDISON- S.p.A., con quote rispettivamente del 66,2/3% e 33,1/3% rappresentate dalla prima;

Visti i DD.MM 30 marzo 2003 e 31 marzo 2004, con i quali la vigenza del permesso in parola è stata sospesa dal 26 settembre 2002 al 28 novembre 2003 e di conseguenza la scadenza della vigenza del permesso è stata fissata al 22 luglio 2007;

Visto il D.M. 21 dicembre 2004 con il quale l'area del permesso di ricerca «ZURLENGO» è stata ridotta da kmq 321,35 a kmq 239,27;

Vista l'istanza presentata in data 19 giugno 2007 con la quale la Società ENI-S.p.A, in qualità di rappresentante unica, ha chiesto la sospensione del decorso temporale del permesso, ai sensi del comma 10 dell'art. 6 della legge 9 gennaio 1991, n. 9, a seguito del giudizio positivo in ordine alla compatibilità ambientale del progetto di perforazione del pozzo "Barco 1dir", espresso dalla Regione Lombardia con decreto n. 2311 del 9 marzo 2007 con condizioni e prescrizioni varie tra le quali l'imposizione dell'ubicazione del pozzo in una nuova posizione e un finestra temporale per la perforazione effettiva del pozzo dal 30 giugno al 31 agosto in coincidenza con la chiusura estiva dell'attività scolastica del vicino Istituto per Geometri;

Vista la deliberazione n. VIII/004923 in data 15 giugno 2007, pervenuta il 2 luglio 2007, con la quale la Giunta Regione Lombardia ha espresso l'intesa all'autorizzazione alla perforazione del pozzo di ricerca "Barco 1dir";

Vista l'istanza in data 29 gennaio 2008 con la quale la Società ENI-S.p.A. ha presentato una integrazione alla domanda di sospensione del decorso temporale del permesso di ricerca «ZURLENGO» dal 15 giugno 2007 al 15 giugno 2008 per causa di forza maggiore per rispettare la prescrizione temporale dal 30 giugno al 31 agosto imposta dalla Regione Lombardia per eseguire la perforazione del sopracitato pozzo;

Considerato che la deliberazione della Giunta Regionale della Lombardia relativa all'intesa è stata emanata in data 15 giugno 2007;

Ritenuto che le ragioni addotte dalla Società possono essere accolte, ai sensi dell'art. 6, comma 10, della legge n. 9 del 1991, per l'accertata impossibilità di poter eseguire la perforazione del pozzo nel rispetto delle prescrizioni imposte dalla Regione Lombardia;

Considerato che nel caso in esame ricorrono gli estremi previsti dall'art. 6, comma 10 della legge n. 9 del 9 gennaio 1991;

Considerato che non ricorrono gli estremi per l'acquisizione del parere del Comitato tecnico per gli idrocarburi e la geotermia, ora Commissione per gli all'art. 11, comma 1, del citato D.P.R. 484 del 1994 per Idrocarburi e le Risorse Minerarie (CIRM) in quanto la richiesta di sospensione del decorso temporale non presenta problemi di particolare rilevanza;

D E C R E T A:

Art. 1.- Ai sensi dell'art. 6, comma 10, della legge 9 gennaio 1991, n. 9, il decorso temporale del permesso di ricerca di idrocarburi liquidi e gassosi denominato «ZURLENGO» in territorio delle provincie di Brescia, Bergamo e Cremona di cui sono titolari le Società ENI-S.p.A. (c.f. n. 00484960588) con sede legale in Roma, Piazzale E. Mattei, 1 (C.a.p. 00144), Direzione ed uffici in San Donato Milanese, Via Emilia, 1 (C.a.p. 20097) ed EDISON-S.p.A. (c.f. n. 06722600019) con sede in Milano, Foro Buonaparte, 31 (C.a.p. 20121) è sospeso, ai soli fini del computo della durata, a decorrere dal 15 giugno 2007 sino al 15 giugno 2008 pari ad anni uno, pertanto la scadenza del permesso è fissata al 22 luglio 2008.

Art. 2.- Ai sensi dell'art. 6, comma 10, della legge sopracitata, per lo stesso periodo è correlativamente sospeso il pagamento del canone.

Il presente decreto sarà pubblicato nel *Bollettino Ufficiale degli Idrocarburi e della Geotermia* e consegnato alla Società ENI SpA tramite l'Agenzia del demanio Filiale Lombardia.

Roma, 22 maggio 2008

Il Direttore generale: ROMANO

DECRETI DI PROROGA E DI RIDUZIONE

NUMERO DI PUBBLICAZIONE: 77.

DECRETO MINISTERIALE 5 maggio 2008.

Proroga e riduzione dell'area del permesso di ricerca «BASTIGLIA» della Società Ascent Resources Italia
(v. Tavola fuori testo n. 3)

IL DIRETTORE GENERALE DELL'ENERGIA E DELLE RISORSE MINERARIE

Vista la legge 11 gennaio 1957, n. 6;

Vista la legge 21 luglio 1967, n. 613;

Vista la legge 8 agosto 1985, n. 431;

Vista la legge 9 gennaio 1991, n. 9;

Visto il decreto legislativo 25 novembre 1996, n. 625;

Visto il decreto legislativo 31 marzo 1998, n. 112, e successive modificazioni;

Visto il decreto legislativo 11 maggio 1999, n. 152;

Vista la legge 20 agosto 2004, n. 239;

Visto il decreto legislativo 3 aprile 2006 n. 152, come modificato dal decreto legislativo 8 novembre 2006, n. 284 e dal decreto legislativo 16 gennaio 2008, n. 4;

Visto il D.P.R. 18 aprile 1994, n. 484;

Visto il D.P.R. 18 aprile 1994, n. 526;

Visto il D.M. 6 agosto 1991, di approvazione del nuovo disciplinare tipo per i permessi di prospezione e ricerca e per le concessioni di coltivazione di idrocarburi liquidi e gassosi;

Visto l'Accordo fra il Ministro dell'industria, del commercio e dell'artigianato e i Presidenti delle Regioni e delle Province autonome di Trento e Bolzano sulle modalità procedurali in materia di funzioni amministrative relative a prospezione, ricerca e coltivazione di idrocarburi in terraferma, ivi comprese quelle di polizia mineraria per il perfezionamento dell'intesa prevista dall'art. 29, comma 2, lettera l), del D. Lgs. 31 marzo 1998, n. 112, come modificato dall'art. 3, comma 1, lettera b), del D. Lgs. 29 ottobre 1999, n. 443;

Visto il D.M. 19 febbraio 2001 con il quale alle Società VINTAGE PETROLEUM ITALIANA S.r.l., FOREST OIL ITALIA CORPORATION e PETREN S.r.l., con quote rispettivamente del 63%, 30% e 7%, rappresentate dalla prima, è stato accordato, per la durata di anni sei il permesso di ricerca di idrocarburi liquidi e gassosi denominato convenzionalmente «BASTIGLIA», ricadente nel territorio delle province di Modena, Reggio Emilia e Bologna;

Visto il D.M. 20 gennaio 2005 con il quale è stata approvata la realizzazione del programma unitario di lavoro nell'ambito dei permessi di ricerca di idrocarburi liquidi e gassosi convenzionalmente denominati «BASTIGLIA » e «CENTO»;

Visti i DD.MM. 10 settembre 2001, 18 giugno 2002, 30 marzo 2005 e 18 novembre 2005, con i quali la titolarità del permesso in parola è stata trasferita, in ultimo, alla Società ASCENT RESOURCES ITALIA S.r.l.;

Vista l'istanza presentata in data 27 dicembre 2006, con la quale la Società ASCENT RESOURCES ITALIA S.r.l. ha chiesto la prima proroga triennale del permesso stesso, previa riduzione dell'area di ricerca;

Visto il programma dei lavori relativo al nuovo periodo di vigenza;

Considerato che le Società permissionaria ha adempiuto agli obblighi derivanti dal permesso medesimo;

Considerato che non ricorrono né gli estremi di cui all'art. 11, comma 1, del citato D.P.R. n. 484 del 1994 per l'acquisizione del parere del Comitato tecnico per gli idrocarburi e la geotermia, in quanto la proroga di vigenza richiesta non presenta problemi di particolare rilevanza, né i presupposti per l'applicazione del D.P.R. n. 526 del 1994;

Vista la nota n. GG-9478/06 in data 1 febbraio 2007 dell'UMNIG, Ufficio F5 di Bologna, con la quale è stato espresso parere favorevole all'accoglimento dell'istanza di proroga;

Vista la relazione dell'U.N.M.I.G., Ufficio F2, in data 27 febbraio 2007;

Vista la delibera della Giunta della Regione Emilia Romagna in data 18 febbraio 2008 n. ENE/07/231806, con la quale è stata espressa l'intesa in merito all'istanza di prima proroga triennale di vigenza del permesso «BASTIGLIA», con scadenza il 18 febbraio 2010, subordinatamente al rispetto delle prescrizioni e condizioni già espresse nelle proprie deliberazioni nn. 2592/2000 e 1488/2000;

D E C R E T A

Art. 1.- Ai sensi del combinato disposto dell'art. 6, comma quinto, della legge 9 gennaio 1991, n. 9, e dell'art. 7, primo e secondo comma, del D. Lgs. 25 novembre 1996, n. 625, il permesso di ricerca di idrocarburi liquidi e gassosi denominato convenzionalmente «BASTIGLIA», ricadente nel territorio delle province di Modena, Reggio Emilia e Bologna, di cui risulta titolare, in base al D.M. 18 novembre 2005, la Società ASCENT RESOURCES ITALIA S.r.l. (c.f. n. 13140670152) con sede legale in Roma, Via Cassia 1020 (C.a.p. 00189), è prorogato per la durata di anni tre a decorrere dal 19 febbraio 2007, previa riduzione dell'area da kmq 643,12 a kmq 471,30 (quattrocentosettantunovirgolatrenta).

Art. 2.- La zona del terreno entro la quale la Società permissionaria eseguirà la ricerca, secondo il programma lavori unitario approvato con decreto ministeriale 20 gennaio 2005, è delimitata sul piano topografico alla scala 1:100.000 allegato al presente decreto, con linea continua di colore nero passante per i 18 vertici, le cui coordinate geografiche, rilevate graficamente sul piano stesso, sono riportate nella tabella allegata al presente decreto.

Art. 3.- La Società permissionaria è tenuta:

a) ad osservare le disposizioni del D.M. 19 febbraio 2001 e del disciplinare tipo approvato con D.M. 6 agosto 1991, nonché le prescrizioni e limitazioni che altre Amministrazioni dello Stato potranno imporre a tutela di pubblici interessi;

b) al rispetto delle norme sulla sicurezza e salute dei luoghi di lavoro, in particolare a quanto stabilito dal D.P.R. 9 aprile 1959, n. 128, e dal decreto legislativo 25 novembre 1996, n. 624;

c) ad osservare le prescrizioni, limitazioni e condizioni di cui alle precitate delibere della Giunta della Regione Emilia-Romagna nn. 2592/2000 e 1488/2000;

d) ad accertarsi presso le Autorità competenti che i lavori di ricerca programmati non ricadano nelle aree precluse ai sensi della legge 8 agosto 1985, n. 431, nonché a munirsi, ove occorra, delle autorizzazioni prescritte a tutela dell'ambiente. E' comunque vietata la ricerca nelle aree destinate a parco naturale statale o regionale, salvo espressa autorizzazione da parte delle Autorità competenti;

e) a corrispondere allo Stato, a decorrere dal 19 febbraio 2007 il canone annuo anticipato di € 10,33 per kmq di superficie, ai sensi dell'art. 18 del decreto legislativo 25 novembre 1996, n. 625, aggiornato secondo l'indice ISTAT per gli anni seguenti.

Art. 4.- Il presente provvedimento è accordato senza pregiudizio degli eventuali diritti dei terzi.

Art. 5.- Il presente decreto sarà pubblicato nel *Bollettino Ufficiale degli Idrocarburi e della Geotermia* e consegnato alla Società permissionaria tramite l'Agenzia del Demanio Filiale Emilia Romagna.

Art. 6.- Contro il presente provvedimento è ammesso ricorso giurisdizionale avanti al Tribunale Amministrativo Regionale Lazio, sede di Roma, secondo le modalità di cui alla legge 6 dicembre 1971, n. 1034, ovvero ricorso Straordinario al Capo dello Stato, ai sensi del Decreto del Presidente della Repubblica 25.11.1971, n. 1199, rispettivamente entro 60 e 120 giorni dalla data della notificazione o della comunicazione dell'atto impugnato o da quando l'interessato ne abbia avuto piena conoscenza.

Roma, 5 maggio 2008

Il Direttore generale: ROMANO

Allegato al D.M. 5 maggio 2008 relativo al permesso di ricerca «BASTIGLIA».

- Coordinate geografiche dei vertici:

Vertice	Longitudine W Monte Mario	Latitudine N
a	1° 40'	44° 47'
b	1° 21'	44° 47'
c	1° 21'	44° 39'
d	1° 26'	44° 39'
e	1° 26'	44° 36'
f	1° 34'	44° 36'
g	1° 34'	44° 38'
h	1° 36'	44° 38'
i	1° 36'	44° 41'
l	1° 40'	44° 41'

m	1° 40'	44° 38'
n	1° 44'	44° 38'
o	1° 44'	44° 41'
p	1° 43'	44° 41'
q	1° 43'	44° 44'
r	1° 42'	44° 44'
s	1° 42'	44° 45'
t	1° 40'	44° 45'

Superficie: km² 471,30.

NUMERO DI PUBBLICAZIONE: 78.

DECRETO MINISTERIALE 5 maggio 2008.

Proroga e riduzione dell'area del permesso di ricerca «CENTO» della Società Ascent Resources Italia
(v. Tavola fuori testo n. 4)

IL DIRETTORE GENERALE DELL'ENERGIA E DELLE RISORSE MINERARIE

Vista la legge 11 gennaio 1957, n. 6;

Vista la legge 21 luglio 1967, n. 613;

Vista la legge 8 agosto 1985, n. 431;

Vista la legge 9 gennaio 1991, n. 9;

Visto il decreto legislativo 25 novembre 1996, n. 625;

Visto il decreto legislativo 31 marzo 1998, n. 112, e successive modificazioni;

Visto il decreto legislativo 11 maggio 1999, n. 152;

Vista la legge 20 agosto 2004, n. 239;

Visto il decreto legislativo 3 aprile 2006 n. 152, come modificato dal decreto legislativo 8 novembre 2006, n. 284 e dal decreto legislativo 16 gennaio 2008, n. 4;

Visto il D.P.R. 18 aprile 1994, n. 484;

Visto il D.P.R. 18 aprile 1994, n. 526;

Visto il D.M. 6 agosto 1991, di approvazione del nuovo disciplinare tipo per i permessi di prospezione e ricerca e per le concessioni di coltivazione di idrocarburi liquidi e gassosi;

Visto l'Accordo fra il Ministro dell'industria, del commercio e dell'artigianato e i Presidenti delle Regioni e delle Province autonome di Trento e Bolzano sulle modalità

procedimentali in materia di funzioni amministrative relative a prospezione, ricerca e coltivazione di idrocarburi in terraferma, ivi comprese quelle di polizia mineraria per il perfezionamento dell'intesa prevista dall'art. 29, comma 2, lettera l), del D. Lgs. 31 marzo 1998, n. 112, come modificato dall'art. 3, comma 1, lettera b), del D. Lgs. 29 ottobre 1999, n. 443;

Visto il D.M. 19 febbraio 2001 con il quale alle Società VINTAGE PETROLEUM ITALIANA S.r.l., FOREST OIL ITALIA CORPORATION e PETREN S.r.l., con quote rispettivamente del 63%, 30% e 7%, rappresentate dalla prima, è stato accordato, per la durata di anni sei il permesso di ricerca di idrocarburi liquidi e gassosi denominato convenzionalmente «CENTO», ricadente nel territorio delle province di Modena, Ferrara e Bologna;

Visto il D.M. 20 gennaio 2005 con il quale è stata approvata la realizzazione del programma unitario di lavoro nell'ambito dei confinanti permessi di ricerca di idrocarburi liquidi e gassosi convenzionalmente denominati «BASTIGLIA » E «CENTO»;

Visti i DD.MM. 10 settembre 2001, 18 giugno 2002, 30 marzo 2005 e 18 novembre 2005, con i quali la titolarità del permesso in parola è stata trasferita, in ultimo, alla Società ASCENT RESOURCES ITALIA S.r.l.;

Vista l'istanza presentata in data 27 dicembre 2006, con la quale la Società ASCENT RESOURCES ITALIA S.r.l. ha chiesto la prima proroga triennale del permesso stesso, previa riduzione dell'area di ricerca;

Visto il programma dei lavori relativo al nuovo periodo di vigenza;

Considerato che le Società permissionaria ha adempiuto agli obblighi derivanti dal permesso medesimo;

Considerato che non ricorrono né gli estremi di cui all'art. 11, comma 1, del citato D.P.R. n. 484 del 1994 per l'acquisizione del parere del Comitato tecnico per gli idrocarburi e la geotermia, in quanto la proroga di vigenza richiesta non presenta problemi di particolare rilevanza, né i presupposti per l'applicazione del D.P.R. n.526 del 1994;

Vista la nota n. GG-9479/06 in data 1 febbraio 2007 dell'UMNIG, Ufficio F5 di Bologna, con la quale è stato espresso parere favorevole all'accoglimento dell'istanza di proroga;

Vista la relazione dell'U.N.M.I.G., Ufficio F2, in data 27 febbraio 2007;

Vista la delibera della Giunta della Regione Emilia Romagna in data 18 febbraio 2008 n. ENE/07/231806, con la quale è stata espressa l'intesa in merito all'istanza di prima proroga triennale di vigenza del permesso «CENTO», con scadenza il 18 febbraio 2010, subordinatamente al rispetto delle prescrizioni e condizioni già espresse nelle proprie deliberazioni nn. 2592/2000 e 1488/2000;

D E C R E T A:

Art. 1.- Ai sensi del combinato disposto dell'art. 6, comma quinto, della legge 9 gennaio 1991, n. 9, e dell'art. 7, primo e secondo comma, del D. Lgs. 25 novembre 1996, n. 625, il permesso di ricerca di idrocarburi liquidi e gassosi denominato convenzionalmente «CENTO», ricadente nel territorio delle province di Modena, Ferrara e Bologna, di cui risulta titolare, in base al D.M. 18 novembre 2005, la Società ASCENT RESOURCES ITALIA S.r.l. (c.f. n. 13140670152) con sede legale in Roma, Via Cassia 1020 (C.a.p. 00189), è prorogato per la durata di anni tre a decorrere dal 19 febbraio 2007, previa riduzione dell'area da kmq 470,20 a kmq 356,60 (trecentocinquantesivirgolasesanta).

Art. 2.- La zona del terreno entro la quale la Società permissionaria eseguirà la ricerca, secondo il programma lavori unitario approvato con decreto ministeriale 20 gennaio 2005, è delimitata sul piano topografico alla scala 1:100.000 allegato al presente decreto, con linea continua di colore nero passante per i 12 vertici, le cui coordinate geografiche, rilevate graficamente sul piano stesso, sono riportate nella tabella allegata al presente decreto.

Art: 3.- La Società permissionaria è tenuta:

a) ad osservare le disposizioni del D.M. 19 febbraio 2001 e del disciplinare tipo approvato con D.M. 6 agosto 1991, nonché le prescrizioni e limitazioni che altre Amministrazioni dello Stato potranno imporre a tutela di pubblici interessi;

b) al rispetto delle norme sulla sicurezza e salute dei luoghi di lavoro, in particolare a quanto stabilito dal D.P.R. 9 aprile 1959, n. 128, e dal Decreto legislativo 25 novembre 1996, n. 624;

c) ad osservare le prescrizioni, limitazioni e condizioni di cui alle precitate delibere della Giunta della Regione Emilia-Romagna nn. 2592/2000 e 1488/2000;

d) ad accertarsi presso le Autorità competenti che i lavori di ricerca programmati non ricadano nelle aree precluse ai sensi della legge 8 agosto 1985, n. 431, nonché a munirsi, ove occorra, delle autorizzazioni prescritte a tutela dell'ambiente. E' comunque vietata la ricerca nelle aree destinate a parco naturale statale o regionale, salvo espressa autorizzazione da parte delle Autorità competenti;

e) a corrispondere allo Stato, a decorrere dal 19 febbraio 2007 il canone annuo anticipato di € 10,33 per kmq di superficie, ai sensi dell'art. 18 del decreto legislativo 25 novembre 1996, n. 625, aggiornato secondo l'indice ISTAT per gli anni seguenti.

Art. 4.- Il presente provvedimento è accordato senza pregiudizio degli eventuali diritti dei terzi.

Art. 5.- Il presente decreto sarà pubblicato nel *Bollettino Ufficiale degli Idrocarburi e della Geotermia* e consegnato alla Società permissionaria tramite l'Agenzia del Demanio Filiale Emilia Romagna.

Art. 6.- Contro il presente provvedimento è ammesso ricorso giurisdizionale avanti al Tribunale Amministrativo Regionale Lazio, sede di Roma, secondo le modalità di cui alla legge 6 dicembre 1971, n. 1034, ovvero ricorso Straordinario al Capo dello Stato, ai sensi del decreto del Presidente della Repubblica 25.11.1971, n. 1199, rispettivamente entro 60 e 120 giorni dalla data della notificazione o della comunicazione dell'atto impugnato o da quando l'interessato ne abbia avuto piena conoscenza.

Roma, 5 maggio 2008

Il Direttore generale: ROMANO

Allegato al D.M. 5 maggio 2008 relativo al permesso di ricerca «CENTO».

- Coordinate geografiche dei vertici:

Vertice	Longitudine W Monte Mario	Latitudine N
a	1° 21'	44° 45'
b	1° 07'	44° 45'
c	1° 07'	44° 38'
d	1° 01'	44° 38'
e	1° 01'	44° 32'

f	1° 04'	44° 32'
g	1° 04'	44° 34'
h	1° 14'	44° 34'
i	1° 14'	44° 36'
l	1° 15'	44° 36'
m	1° 15'	44° 40'
n	1° 21'	44° 40'

Superficie: km² 356,60.

CONCESSIONI DI COLTIVAZIONE

DECRETI RELATIVI ALLA TITOLARITÀ

NUMERO DI PUBBLICAZIONE: 79.

DECRETO MINISTERIALE 5 maggio 2008.

Assunzione, da parte della Società Gas Plus Italiana, della titolarità della Società Geogas relativa alla concessione di coltivazione «SETTEFINESTRE»

IL DIRETTORE GENERALE DELL'ENERGIA E DELLE RISORSE MINERARIE

Vista la legge 11 gennaio 1957, n. 6;

Vista la legge 21 luglio 1967, n. 613;

Vista la legge 8 agosto 1985, n. 431;

Vista la legge 8 luglio 1986, n. 349;

Vista la legge 9 gennaio 1991, n. 9;

Visto il decreto legislativo 31 marzo 1998, n. 112 e successive modificazioni;

Visto il decreto legislativo 11 maggio 1999, n. 152;

Visto il decreto legislativo 3 aprile 2006, n. 152, come modificato dal decreto legislativo 8 novembre 2006, n. 248 e dal decreto legislativo 16 gennaio 2008, n. 4;

Visto il D.P.R. 18 aprile 1994, n. 484;

Visto il D.M. 6 agosto 1991, di approvazione del nuovo Disciplinare tipo per i permessi di prospezione e ricerca e per le concessioni di coltivazione di idrocarburi liquidi e gassosi;

Visto l'art. 3, comma 3, dell'Accordo Stato -Regione del 24 aprile 2001 che assegna all'Amministrazione centrale l'istruttoria e l'emanazione del provvedimento finale relativo ai trasferimenti di titolarità;

Visto il D.M. 8 luglio 1987 con il quale è stata accordata, alle società AGIP - S.p.A., COMPAGNIA PETROLIFERA ITALIANA - S.p.A. e FINA ITALIANA -S.p.A. con quote rispettivamente del 50%, 20% e 30% rappresentate dalla prima, la concessione di coltivazione di idrocarburi liquidi e gassosi denominata «SETTEFINESTRE» in territorio delle province di Ancona e Macerata;

Visti i DD.MM. 10 luglio 1991, 9 maggio 1996, 20 marzo 2000, 20 aprile 2001, 18 settembre 2001, e da ultimi i DD.MM. 12 febbraio 2004, 20 luglio 2004 e 27 aprile 2005 con i quali la concessione in parola è stata intestata in ultimo alle Società Gas Plus Italiana S.p.A. e GEOGAS S.r.l. con quote rispettivamente del 20% (R.U.) e dell'80%;

Visto l'atto datato 7 aprile 2008, con il quale le Società GEOGAS S.r.l. dichiara di rinunciare alla propria quota pari all'80% , di partecipazione nella concessione «SETTEFINESTRE», e contestualmente la Società Gas Plus Italiana - S.p.A. dichiara di assumere a proprio carico la quota rinunciata;

D E C R E T A:

Art. 1.- Ai sensi dell'art. 22 comma 7, della legge 30 luglio 1990, n. 221, la quota dell'80% della titolarità della concessione di coltivazione di idrocarburi liquidi e gassosi denominata «SETTEFINESTRE», ubicata nel territorio delle province di Ancona e Macerata, già attribuita alla Società GEOGAS - S.r.l. (c.f. 00181440348) con sede legale e amministrativa in Parma, Viale Mentana, n. 142 (CAP 43021), è assunta dalla Società GAS PLUS ITALIANA -S.p.A. (C.F. 04086420967) con sede legale in Milano, Viale Enrico Forlanini, n. 17 (CAP 20134) e sede operativa in Fornovo Taro (Parma), Via Nazionale, n. 2 (CAP 43045).

La Società Gas Plus Italiana S.p.A. a seguito di tale trasferimento diviene unica titolare della concessione in parola.

Art. 2.- La Società è tenuta ad osservare tutti gli obblighi stabiliti con i DD.MM. nelle premesse citati, i quali si intendono qui integralmente trascritti.

Art. 3.- L'assunzione di quota di cui al presente decreto non pregiudica gli eventuali diritti dei terzi.

Il presente decreto sarà pubblicato nel Bollettino Ufficiale degli Idrocarburi e della Geotermia e consegnato alla Società Gas Plus Italiana S.p.A. tramite l'Agenzia del Demanio filiale Marche.

Roma, 5 maggio 2008

Il Direttore generale: ROMANO

DECRETI DI PROROGA E DI RIDUZIONE

NUMERO DI PUBBLICAZIONE: 80.

DECRETO MINISTERIALE 15 maggio 2008.

Proroga della concessione di coltivazione «LUCERA» della Società Gas Plus Italiana (r.u.).

IL DIRETTORE GENERALE DELL'ENERGIA E DELLE RISORSE MINERARIE

Vista la legge 11 gennaio 1957, n. 6;

Vista la legge 21 luglio 1967, n. 613;

Vista la legge 8 agosto 1985, n. 431;

Vista la legge 9 gennaio 1991, n. 9;

Visto il Decreto legislativo 25 novembre 1996, n. 625;

Visto il Decreto Legislativo 31 marzo 1998, n. 112 e successive modificazioni;

Visto il Decreto legislativo 11 maggio 1999, n. 152;

Vista la Legge 20 agosto 2004, n. 239;

Visto il Decreto Legislativo 3 aprile 2006 n. 152, come modificato dal Decreto Legislativo 8 novembre 2006, n. 284 e dal Decreto Legislativo 16 gennaio 2008, n. 4;

Visto il D.P.R. 1994, n. 484;

Visto il D.P.R. 1994, n. 526;

Visto il D.M. 6 agosto 1991, di approvazione del nuovo disciplinare tipo per i permessi di prospezione e ricerca e per le concessioni di coltivazione di idrocarburi liquidi e gassosi;

Visto l'Accordo fra il Ministro dell'industria, del Commercio e dell'artigianato e i Presidenti delle Regioni e delle Province autonome di Trento e Bolzano, stipulato in data 24 aprile 2001, sulle modalità procedimentale in materia di funzioni amministrative relative a prospezione, ricerca e coltivazione di idrocarburi in terraferma, ivi comprese quelle di polizia mineraria per il perfezionamento dell'intesa prevista dall'art. 29, comma 2, lettera l) del D.lgs. 31 marzo 1998, n. 112, come modificato dall'art. 3, comma 1, lettera b), del D.lgs. 29 ottobre 1999, n. 443;

Visto il D.M. 30 dicembre 1994 con il quale le concessioni Reggente, Masseria Rignanesi, Santa Caterina Tortorella e Masseria Mezzanelle, delle quali erano contitolari le Società Petrex S.p.A., Fiat Rimi S.p.A. e Edison Gas S.p.A., sono state unificate in una nuova concessione denominata «LUCERA», con scadenza fissata al 31 luglio 2007, dell'estensione di ha 155,86, ubicata in provincia di Foggia;

Visti i successivi decreti con i quali la titolarità della concessione «LUCERA» è stata intestata, in ultimo, con D.M. 30 giugno 2005 alle Società Gas Plus Italiana S.p.A., Intergas Più S.r.l. e Edison S.p.A. con quote rispettivamente del 81,6%, 13,6% e 4,8% rappresentate dalla prima;

Vista l'istanza pervenuta il 1 agosto 2006 con la quale la Società Gas Plus Italiana S.p.A. ha chiesto a nome proprio e delle contitolari la proroga decennale della concessione "LUCERA";

Vista la nota protocollo n. 4329 in data 26 settembre 2007 dell'U.N.M.I.G. Ufficio F7 di Napoli con la quale è stato espresso parere favorevole all'accoglimento dell'istanza di proroga;

Vista la nota ministeriale datata 12 ottobre 2007 prot. n. 16931 con la quale, è stata richiesta l'intesa con la Regione Puglia, ai sensi del D.leg.vo 31 marzo 1998 n° 112 ed in conformità all'accordo procedimentale sancito dalla conferenza Stato-Regione in data 24 aprile 2001;

Vista la nota pervenuta il 9 gennaio 2008 prot. n. 579 con la quale la Società Gas Plus Italiana S.p.A. ha chiesto a nome proprio e delle contitolari di annullare la parte del programma lavori relativa all'eventuale perforazione dei pozzi esplorativi "Masseria dei Pavoni 1 e Bastia Ovest 1" previsti ad una profondità finale di circa 1500m;

Visto la delibera della Regione Puglia N. 230 del 26 febbraio 2008, con la quale la Giunta Regionale della Regione Puglia ha espresso l'intesa favorevole alla proroga della concessione;

Vista la relazione dell'Ufficio XVIII dell' U.N.M.I.G. in data 6 maggio 2008 favorevole all'accoglimento dell'istanza stessa;

Considerato che la proroga è giustificata dalla prosecuzione delle attività di coltivazione in atto;

Considerato che la proroga richiesta non presenta problemi di particolari rilevanza, ai sensi dell'art 18, del citato D.P.R. n° 484;

D E C R E T A:

Art. 1 – Ai sensi dell'art. 18 del D.P.R. 18 aprile 1994 n. 484, alle Società Gas Plus Italiana S.p.A. (c.f.04086420967) con sede legale in Milano, Viale Enrico Forlanini, n. 17 (CAP 20134)) e sede operativa in Fornovo

Taro (Parma), Via Nazionale, n. 2 (CAP 43045), Intergas Più S.r.l.(c.f. 08344911006) con sede legale e uffici in Roma Via Cesare Balbo, n. 35 (CAP 00184) e Società Edison S.p.A. (c.f. 06722600019), con sede legale in Milano, Foro Buonaparte, n. 31 (CAP 20121) è accordata la proroga decennale della concessione di coltivazione di idrocarburi liquidi e gassosi denominata «LUCERA», a decorrere dal 31 luglio 2007 fino al 31 luglio 2017, ricadente nella provincia di Foggia, dell'estensione di kmq 155,86.

Art. 2 – E' approvato il programma lavori che prevede:

- a) la prosecuzione delle attività di sviluppo mediante l'utilizzo degli impianti e dei pozzi esistenti;
- b) chiusura mineraria dei pozzi esistenti e ripristino delle aree al termine delle attività di coltivazione.

Art. 3 – Le società sono tenute:

a) ad osservare, oltre agli obblighi stabiliti con i DD.MM. nelle premesse citati, ed a tutte le condizioni e prescrizioni contenute nel Disciplinare tipo approvato con il D.M. 6 agosto 1991 nelle premesse citate, le prescrizioni e limitazioni che altre Amministrazioni dello Stato potranno imporre a tutela dei pubblici interessi;

b) al rispetto delle norme sulla sicurezza e salute dei luoghi di lavoro, in particolare da quanto stabilito nel D.P.R. 9 aprile 1958, n. 128 e dal Decreto legislativo 25 novembre 1996, n. 624;

c) in caso di perforazione di nuovi pozzi, a presentare apposita istanza corredata di adeguata documentazione tecnica presso i competenti organi regionali, ai fini della verifica di compatibilità ambientale;

d) ad osservare le prescrizioni e le raccomandazioni prescritte nella delibera della Regione Puglia N. 230 del 26 febbraio 2008 che fa parte integrante del presente decreto ed in particolare qualora nel prosieguo dell'attività di coltivazione si rendano necessarie nuove opere sul campo o modifiche impiantistiche la società titolare deve presentare alla Regione una relazione ambientale, ai sensi della normativa regionale, comprendente il progetto da eseguire per sottoporlo alla procedura V.I.A.;

e) a corrispondere allo Stato il canone annuo anticipato ai sensi della normativa vigente;

f) a provvedere alla adeguata programmazione delle chiusure minerarie dei pozzi a fine vita produttiva dei pozzi stessi ed al ripristino ambientale.

Il presente decreto sarà pubblicato nel *Bollettino Ufficiale degli Idrocarburi e della Geotermia* e consegnato alla Società Gas Plus Italiana S.p.A. tramite l'Agenzia del Demanio Filiale Puglia.

Roma, 15 maggio 2008

Il Direttore generale: ROMANO

NUMERO DI PUBBLICAZIONE: 81.

DECRETO MINISTERIALE 21 maggio 2008.

Proroga della concessione di coltivazione «VESCOVATO» della Società ENI.

IL DIRETTORE GENERALE DELL'ENERGIA E DELLE RISORSE MINERARIE

Vista la legge 11 gennaio 1957, n. 6;

Vista la legge 21 luglio 1967, n. 613;

Vista la legge 9 gennaio 1991, n. 9;

Vista la legge 6 dicembre 1991, n. 394;

Visto il D.P.R. 18 aprile 1994, n. 484;

Visto il D.P.R. 18 aprile 1994, n. 526;

Visto il decreto legislativo 25 novembre 1996, n. 625;

Visto il decreto legislativo 31 marzo 1998, n. 112;

Vista la legge 20 agosto 2004, n. 239;

Visto il decreto legislativo 3 aprile 2006, n. 152 e successive modificazioni;

Visto il D.M. 6 agosto 1991, di approvazione del disciplinare tipo per i permessi di prospezione e ricerca e per le concessioni di coltivazione di idrocarburi liquidi e gassosi;

Visto l'Accordo procedimentale (rep. N. 1247) sancito dalla Conferenza Stato-Regione in data 24 aprile 2001 per l'acquisizione dell'intesa prevista dall'art. 3, comma 1, lettera b) del D.lgs. n. 443 del 1999;

Visto il D.M. 20 ottobre 1997 con il quale alla Società ENI S.p.A. è stata accordata, per la durata di anni 5 (cinque) a decorrere dal 13 gennaio 1997, la concessione di idrocarburi liquidi e gassosi «VESCOVATO», nel territorio della provincia di Cremona;

Visto il D.M. 8 maggio 2002 con il quale la concessione di coltivazione «VESCOVATO» è stata prorogata per la durata di anni cinque a decorrere dal 1 gennaio 2002 fino al 1 gennaio 2007, e contemporaneamente è stato approvato un nuovo programma lavori che prevedeva la prosecuzione dell'estrazione dal pozzo "Piadena 25" con trattamento del gas presso la centrale di Piadena Ovest;

Vista l'istanza pervenuta il 29 dicembre 2005 con la quale la Società ENI S.p.A. ha chiesto la proroga quinquennale della concessione «VESCOVATO»;

Vista la nota protocollo n. 1899 in data 6 marzo 2007 dell'U.N.M.I.G. Ufficio F5 di Bologna con la quale è stato espresso parere favorevole all'accoglimento dell'istanza di proroga;

Vista la relazione dell'ufficio F2 dell'UNMIG in data 19 marzo 2007 favorevole all'accoglimento dell'istanza stessa;

Vista la nota ministeriale datata 26 marzo 2007 prot. n. 5539 con la quale, è stata richiesta l'intesa con la Regione Lombardia, ai sensi del D.lgs 31 marzo 1998 n° 112 ed in conformità all'accordo procedimentale sancito dalla conferenza Stato-Regione in data 24 aprile 2001;

Visto la delibera della Regione Lombardia N. VIII/005287 del 2 agosto 2007, con la quale la Giunta Regionale della Regione Lombardia ha espresso l'intesa favorevole alla proroga della concessione;

Considerato che la proroga è giustificata dalla prosecuzione delle attività di coltivazione in atto;

Considerato che la proroga richiesta non presenta problemi di particolari rilevanza, ai sensi dell'art 18, del citato D.P.R. n° 484;

D E C R E T A:

Art. 1 – Ai sensi dell'art. 18 del D.P.R. 18 aprile 1994 n. 484, alla Società ENI – S.p.A. (00484960588) con sede legale in Roma Piazzale Enrico Mattei, n. 1 ed Uffici in San Donato Milanese Via Emilia, n. 1 (CAP 20097) è accordata la proroga quinquennale della concessione di coltivazione di idrocarburi liquidi e gassosi denominata «VESCOVATO», ricadente nel territorio della provincia di Cremona, a decorrere dal 1 gennaio 2007 fino al 1 gennaio 2012.

Art. 2 – E' approvato il programma lavori che prevede la prosecuzione dell'estrazione dal pozzo "Piadena 25" con trattamento del gas presso la centrale Piadena Ovest .

Art. 3 – La società è tenuta:

a) ad osservare, oltre agli obblighi stabiliti con i DD.MM. nelle premesse citati, ed a tutte le condizioni e prescrizioni contenute nel Disciplinare tipo approvato con il D.M. 6 agosto 1991 nelle premesse citato, le prescrizioni e limitazioni che altre Amministrazioni dello Stato potranno imporre a tutela dei pubblici interessi;

b) al rispetto delle norme sulla sicurezza e salute dei luoghi di lavoro, in particolare da quanto stabilito nel D.P.R. 9 aprile 1958, n. 128 e dal Decreto legislativo 25 novembre 1996, n. 624;

c) in caso di perforazione di nuovi pozzi, a presentare apposita istanza corredata di adeguata documentazione tecnica presso i competenti organi regionali, ai fini della verifica di compatibilità ambientale;

d) ad osservare le prescrizioni e le raccomandazioni prescritte nella delibera della Regione Lombardia N. VIII/005287 del 2 agosto 2007 che fa parte integrante del presente decreto ed in particolare qualora nel prosieguo dell'attività di coltivazione si rendano necessarie nuove opere sul campo o modifiche impiantistiche la società titolare deve presentare alla Regione una relazione ambientale, ai sensi della normativa regionale, comprendente il progetto da eseguire per sottoporlo alla procedura V.I.A.;

e) a corrispondere allo Stato il canone annuo anticipato ai sensi della normativa vigente;

f) a provvedere alla adeguata programmazione delle chiusure minerarie dei pozzi a fine vita produttiva dei pozzi stessi ed al ripristino ambientale.

Il presente decreto sarà pubblicato nel *Bollettino Ufficiale degli Idrocarburi e della Geotermia* e consegnato alla Società ENI –S.P.A. tramite l'Agenzia del Demanio Filiale Lombardia.

Roma, 21 maggio 2008

Il Direttore generale: ROMANO

LEGGI, DECRETI, DISPOSIZIONI E COMUNICATI

DISPOSIZIONI E COMUNICATI

NUMERO DI PUBBLICAZIONE: 82.

COMUNICATO MINISTERIALE 23 giugno 2008.

Individuazione del limite delle zone di competenza degli Uffici XXII e XXIII dell'UNMIG nel Mare Adriatico.

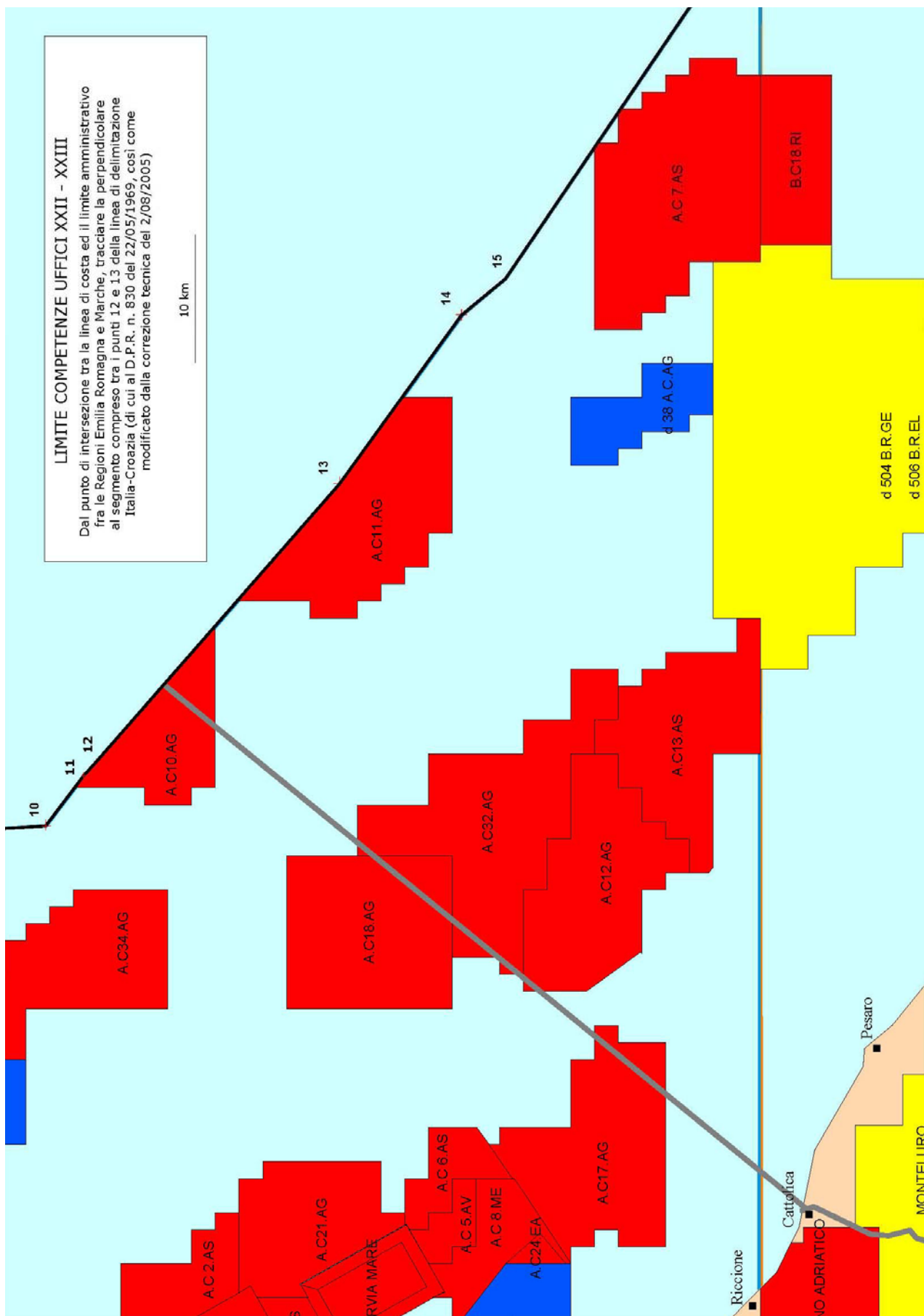
IL DIRETTORE DELL'UFFICIO NAZIONALE MINERARIO PER GLI IDROCARBURI E LA GEOTERMIA

In applicazione del Decreto Ministeriale del 19/02/2008 (G.U. n. 77 del 1/04/2008) - "Individuazione degli uffici dirigenziali di secondo livello del Ministero dello Sviluppo Economico" - si rende noto che il nuovo limite di competenza territoriale nel Mare Adriatico tra gli Uffici XXII e XXIII dell'Ufficio Nazionale Minerario per gli Idrocarburi e la Geotermia, è rappresentato da un segmento di retta come indicato graficamente nella tavola allegata.

Tale segmento di retta è così ottenibile: dal punto di intersezione tra la linea di costa ed il limite amministrativo fra le Regioni Emilia Romagna e Marche, tracciare la perpendicolare al segmento compreso tra i punti 12 e 13 della linea di delimitazione Italia-Croazia (di cui al D.P.R. n. 830 del 22 maggio 1969, così come modificato dalla correzione tecnica del 2 agosto 2005).

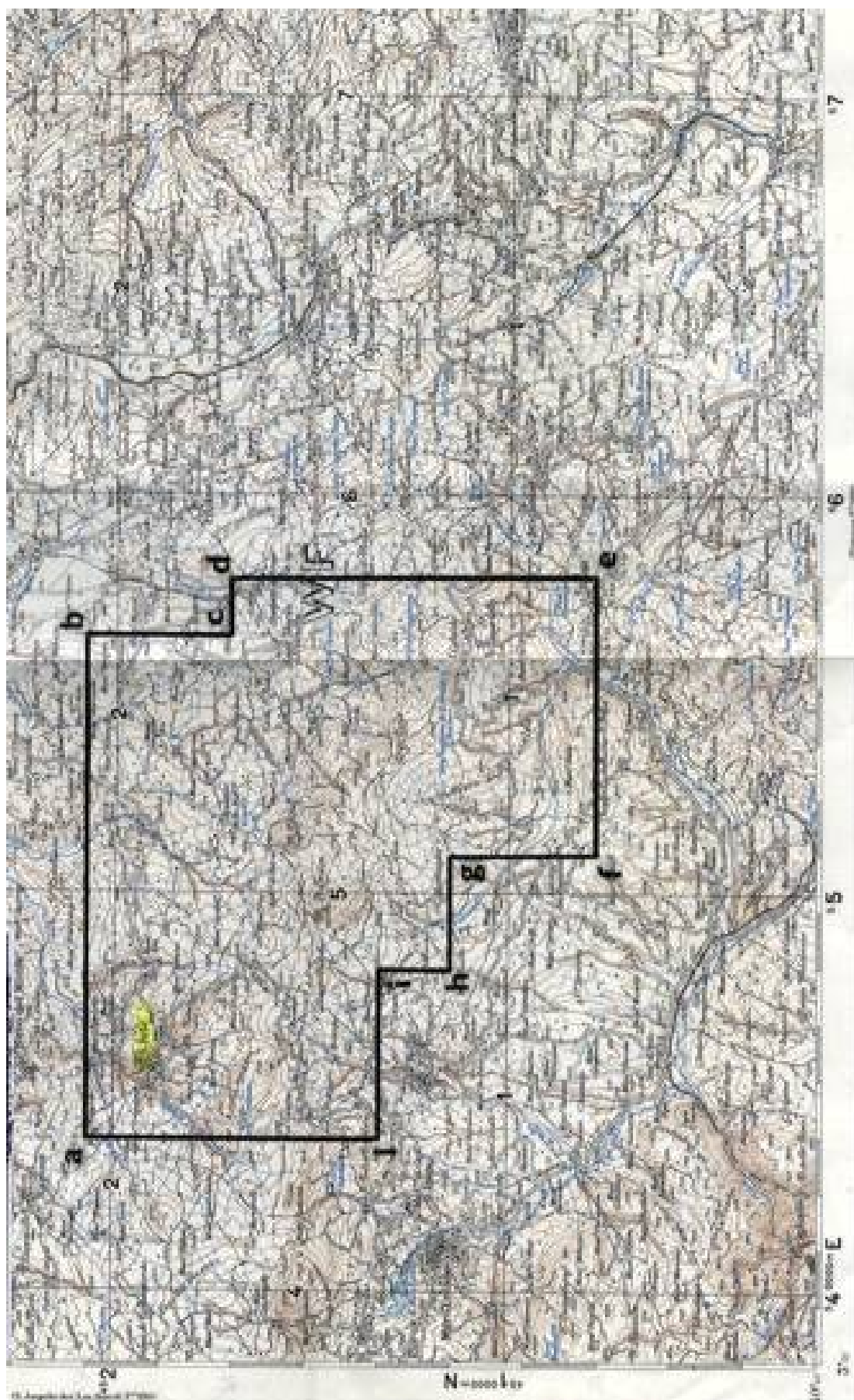
Roma, 23 giugno 2008

Il Direttore dell'UNMIG: TERLIZZESE

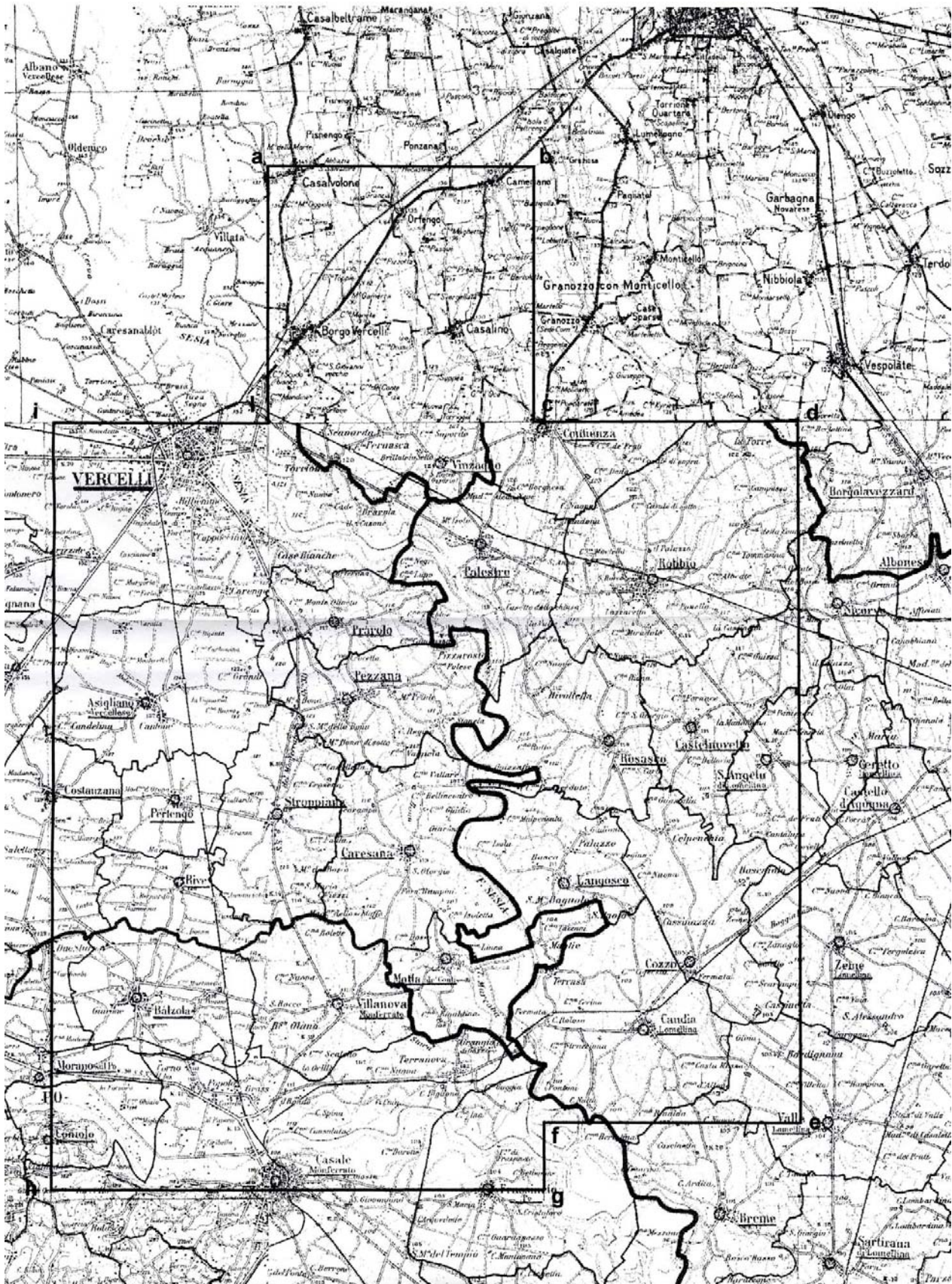


PIANI TOPOGRAFICI

**ALLEGATI ALLE ISTANZE ED AI DECRETI PUBBLICATI
NEL PRESENTE BOLLETTINO**



TAV. 1 – Istanza di permesso di ricerca SAN CATALDO



TAV. 2 – Istanza di riduzione del permesso di ricerca VERCELLI



TAV. 3 – Permesso di ricerca BASTIGLIA



TAV. 4 – Permessi di ricerca CENTO

ELENCHI

ELENCO DELLE ISTANZE

L'elenco delle istanze è consultabile anche on-line sul sito web dell'UNMIG all'indirizzo:
<http://unmig.sviluppoeconomico.gov.it>

ISTANZE DI PERMESSO DI PROSPEZIONE IN MARE

Responsabile dei procedimenti: annamaria.depetrillo@sviluppoeconomico.gov.it

Aggiornamento: 31 maggio 2008

ISTANZA	ARRIVO	BUIG	RICHIEDENTI	AREA	Fogli IIM	UBICAZIONE
d 4 E.P.-SA	16/09/2005	XLIX-10	Saras	470,6		E - Golfo di Cagliari
d 5 E.P.-SA	01/05/2006	L-6	Saras	629,95		E - Golfo di Oristano

ISTANZE DI PERMESSO DI RICERCA IN TERRAFERMA

Responsabile dei procedimenti: mauro.celani@sviluppoeconomico.gov.it
 Aggiornamento: 31 maggio 2008

ISTANZA	ARRIVO	BUIG	RICHIEDENTI	AREA	Fogli IGM	UBICAZIONE
PLATACI	26/03/1996	XL-4	Eni Ital Gas Storage	181,86	211 212 221 222	Catanzaro
MANDURIA	23/07/1996	XL-8	Eni	959,4	202 203 213	Lecce Taranto
MURO LUCANO	27/11/1996	XL-12	Italmim Petroli	117,23	186 187	Potenza Salerno
FRUSCI	15/07/1997	XLI-8	Eni	237,13	187 199	Potenza
MASSERIA LA ROCCA	22/12/1997	XLII-1	Eni Medoigas Italia Total Italiana	13,06	199	Potenza
SPEZZANO ALBANESE	16/02/1998	XLII-3	Eni	743	221 222 229 230	Cosenza
OLIVETO LUCANO	08/10/1998	XLII-11	British Gas International BV Esso Italiana Total Italiana	188,23	200	Matera Potenza
FTUME BRADANO	24/09/1999	XLIII-10	Eni	319,8	201	Matera Taranto
S. GIOVANNI TEATINO	29/09/1999	XLIII-10	Eni	199,1	141 147	Chieti Pescara
GROTTE DEL SALICE	01/02/2000	XLIV-3	Shell Italia EP	378,5	211	Matera Potenza
CAROVILLI	01/03/2002	XLVI-4	WPN Resources	673,2	153 161	Campobasso Isernia L'Aquila
NUSCO	18/07/2002	XLVI-8	Italmim Exploration	698,5	174 186	Avellino Benevento
TERRA DEL SOLE	01/10/2002	XLVI-11	Northsun Italia	214,85	109 110	Forlì Ravenna
MONTELURO	17/03/2003	XLVII-4	Petren	364,86	109	Pesaro Rimini
RECANATI	26/09/2003	XLVII-10	Costruzione Condotte	72,54	122	Ancona Macerata
IOLANDA DI SAVOIA	01/10/2003	XLVII-11	Geogas	119,5	76-77	Ferrara

ISTANZE DI PERMESSO DI RICERCA IN TERRAFERMA

Responsabile dei procedimenti: mauro.celani@sviluppoeconomico.gov.it
 Aggiornamento: 31 maggio 2008

ISTANZA	ARRIVO	BUIG	RICHIEDENTI	AREA	Fogli IGM	UBICAZIONE
NIBBIANO	01/11/2003	XLVII-12	Edison	747,28	59-60-71-72	Pavia Piacenza
COLFELICE	26/11/2003	XLVII-12	Petrex Italia Vittorito Petroleum	623,33	159-160	Frosinone
CASE SPARSE	01/03/2004	XLVIII-4	British Gas International BV	24,2	44	Novara Pavia
BELFORTE	01/04/2004	XLVIII-5	Heritage Petroleum PLC	510,85	112-113	Pisa Siena
CINIGIANO	01/04/2004	XLVIII-5	Heritage Petroleum PLC	303,3	120-121-128-129	Grosseto Siena
SIENA	01/04/2004	XLVIII-5	Heritage Petroleum PLC	477,96	113-120	Firenze Siena
MORGETTA	01/06/2004	XLVIII-7	Costruzione Condotte	6,1	148	Campobasso
CASCINA ALBERTO (ex GATTI	29/07/2004	XLVIII-8	Northern Petroleum	462,14	31-43-44	Biella Novara Varese Vercelli
FTUME BRUNA	01/08/2004	XLVIII-9	Gaia	246,87	119-120-127-128	Grosseto
CASALE COCCHI	01/09/2004	XLVIII-10	Grove Energy	2,45	89	Ravenna
BOSCO	13/09/2004	XLVIII-10	Consorzio Intercomunale Metano	9,85	97	Bologna Modena
DARDAGNOLA	13/09/2004	XLVIII-10	Consorzio Intercomunale Metano	24,65	97	Bologna Modena
CORROPOLI	01/10/2004	XLVIII-11	Jkx Italia	168	133-134	Ascoli Piceno
LA SACCA	01/10/2004	XLVIII-11	Northern Petroleum Uk	52,35	89	Ravenna
SAMBUCETO	01/10/2004	XLVIII-11	Petren	147,59	117-118-124-125	Ancona Macerata
TORRENTE PARMA	01/10/2004	XLVIII-11	Edison	666,22	85	Parma Reggio Emilia
PUNTA MARINA	01/02/2005	XLIX-3	Northern Petroleum Uk	29,7	89	Ravenna

ISTANZE DI PERMESSO DI RICERCA IN TERRAFERMA

Responsabile dei procedimenti: mauro.celani@sviluppoeconomico.gov.it
 Aggiornamento: 31 maggio 2008

ISTANZA	ARRIVO	BUIG	RICHIEDENTI	AREA	Fogli IGM	UBICAZIONE
ALTEDO	01/05/2005	XLIX-6	Compagnia Generale Idrocarburi	190,87	75-76-87-88	Bologna Ferrara
PIZZO SCIABOLONE	30/05/2005	XLIX-6	Gas Plus Italiana	96,22	200-201	Matera
S. MARGHERITA	28/06/2005	XLIX-7	Sviluppo Risorse Naturali	308,83	73	Parma
LA RISORTA	30/06/2005	XLIX-7	Northsun Italia	369,5	65-77	Ferrara Rovigo
LA PROSPERA	01/07/2005	XLIX-8	Northsun Italia	104,87	76	Ferrara
OPERA	01/07/2005	XLIX-8	Northsun Italia	329,28	45-59	Milano Pavia
S. MARTINO	01/08/2005	XLIX-9	Terracon	250,7	73-85	Parma
ANZI	01/09/2005	XLIX-10	Eni	117,4	199	Potenza
LA CERASA	01/09/2005	XLIX-10	Shell Italia EP	75,86	199	Potenza
MONTE CAVALLO	01/09/2005	XLIX-10	Shell Italia EP	211,9	199-210	Potenza Salerno
PIGNOLA	01/09/2005	XLIX-10	Shell Italia EP	54,83	199	Potenza
SATRIANO DI LUCANIA	22/09/2005	XLIX-10	Eni	104,3	199	Potenza
TRIGOLO	01/10/2005	XLIX-11	Eni	161,8	46-60	Brescia Cremona
SANTA CROCE	01/11/2005	XLIX-12	Sviluppo Risorse Naturali	745,6	162	Benevento Campobasso
CIPRESSI	29/11/2005	XLIX-12	Eni	144,43	140-141	Pescara Teramo
PONTE DEI GRILLI	30/11/2005	XLIX-12	Aleanna Resources LLC	258,45	88-89-99-100	Bologna Forlì Ravenna
PANNOCCHIA	01/12/2005	L-1	Edison	250,7	73-85	Parma
PODERE GALLINA	01/12/2005	L-1	Po Valley Operations PTY	506,2	76-87-88	Bologna Ferrara
SASSUOLO	11/01/2006	L-2	Terracon	252,26	86-87	Modena Reggio Emilia
BADILE	31/01/2006	L-2	Energia Della Concordia	154,5	45-59	Milano Pavia

ISTANZE DI PERMESSO DI RICERCA IN TERRAFERMA

 Responsabile dei procedimenti: mauro.celani@sviluppoeconomico.gov.it
 Aggiornamento: 31 maggio 2008

ISTANZA	ARRIVO	BUIG	RICHIEDENTI	AREA	Fogli IGM	UBICAZIONE
COLLE GINESTRE	31/01/2006	L-2	Compagnia Generale Idrocarburi	86,55	148-154	Campobasso Chieti
POSTA DEL GIUDICE	31/01/2006	L-2	Energia Della Concordia	113,6	163	Foggia
SERRA DEI GATTI	31/01/2006	L-2	Medoilgas Italia	121,8	163-174	Foggia
OSSOLA	01/02/2006	L-3	Po Valley Operations PTY	297,6	32-33-45-46	Bergamo Lecce Milano
PONTE DEL DIAVOLO	01/03/2006	L-4	Aleanna Resources LLC	240,6	76	Ferrara
TORRENTE ACQUA FREDDA	01/03/2006	L-4	Aleanna Resources LLC	66,24	200	Matera
BELGIOIOSO	29/03/2006	L-4	Aleanna Resources LLC	322	59-60	Lodi Pavia Piacenza
BUGIA	29/03/2006	L-4	Aleanna Resources LLC	197,8	86	Modena Reggio Emilia
PALAZZO SAN GERVASIO	29/03/2006	L-4	Aleanna Resources LLC	561	187-188	Bari Potenza
ABBADIA CERRETO	31/03/2006	L-4	Eni	91,82	60	Cremona Lodi
VILLA MAZZAROSA	31/03/2006	L-4	Medoilgas Italia	13,4	134-141	Teramo
BIBBIANO	20/04/2006	L-5	Terracon	411,1	73-74-85-86	Modena Parma Reggio Emilia
ZAPPOLINO	21/04/2006	L-5	Edison	448,8	87-88	Bologna Modena
COLLE DEI NIDI	28/04/2006	L-5	Gas Plus Italiana Medoilgas Italia Petrorep Italiana	83,19	140	Ascoli Piceno Teramo
VILLA CARBONE	28/04/2006	L-5	Gas Plus Italiana Medoilgas Italia	68,12	140-133	Teramo
MONTE GALLO	06/06/2006	L-7	Gas Plus Italiana	122,1	118	Ancona Macerata
SAN ROCCO	15/06/2006	L-7	Compagnia Generale Idrocarburi	67,75	148	Chieti

ISTANZE DI PERMESSO DI RICERCA IN TERRAFERMA

 Responsabile dei procedimenti: mauro.celani@sviluppoeconomico.gov.it
 Aggiornamento: 31 maggio 2008

ISTANZA	ARRIVO	BUIG	RICHIEDENTI	AREA	Fogli IGM	UBICAZIONE
S. VENERE	22/06/2006	L-7	Eni Gas Plus Italiana	73,12	141	Pescara
CENTRALE LUNA	28/07/2006	L-8	Bartolini Immobiliare Gestioni	2,52	60	Teramo
FANTOZZA	28/07/2006	L-8	Aleanna Resources LLC	104,7	74	Modena Reggio Emilia
MOLINO	09/08/2006	L-9	Aleanna Resources LLC	24,35	60-72	Piacenza
LE SALINE	31/08/2006	L-9	Aleanna Resources LLC	616,8	64-76	Padova Rovigo
TRE PONTI	31/08/2006	L-9	Aleanna Resources LLC	742,8	64-65-76-77	Ferrara Padova Rovigo Venezia
3 POVEGLIANO	21/09/2006	L-10	Compagnia Generale Idrocarburi	529,75	38-51	Treviso
2 FAENZA	21/11/2006	L-12	Gas Plus Italiana	246	99	Forlì Ravenna
4 FONTANA AUTUNO	29/11/2006	L-12	Celtique Energie Petr.	80,82	200	Matera Potenza
2 MARZENO	29/11/2006	L-12	Terracon	246	99	Forlì Ravenna
5 MONTE NEGRO	29/11/2006	L-12	Celtique Energie Petr.	287,7	200-211	Matera
6 POZZO FRASCAROSSA	29/11/2006	L-12	Celtique Energie Petr.	412,1	200-211	Cosenza Matera Potenza
7 TORRENTE ALVO	29/11/2006	L-12	Celtique Energie Petr.	84,34	188	Potenza
5 SERRE ALTE	29/12/2006	LI-1	Consul Service	287,7	200-211	Matera
8 VILLA GIGLI	29/12/2006	LI-1	Consul Service	100,9	118	Ancona Macerata
3 CARITA'	30/01/2007	LI-2	Celtique Energie Petr.	529,75	38-51	Treviso
3 BORGO DI FONTANE	31/01/2007	LI-2	Consul Service	529,75	38-51	Treviso
9 FONTE DELLA VIGNA	28/03/2007	LI-4	Total Italiana	56,1	212-222	Cosenza
10 IL CONVENTO	28/03/2007	LI-4	Compagnia Generale Idrocarburi Consul Service	412,8	155	Campobasso Foggia

ISTANZE DI PERMESSO DI RICERCA IN TERRAFERMA

Responsabile dei procedimenti: mauro.celani@sviluppoeconomico.gov.it
 Aggiornamento: 31 maggio 2008

ISTANZA	ARRIVO	BUIG	RICHIEDENTI	AREA	Fogli IGM	UBICAZIONE
7	28/03/2007	LI-4	Consul Service	84,34	188	Potenza
5	28/03/2007	LI-4	Mac Oil	287,7	200-211	Matera
6	28/03/2007	LI-4	Total Italiana	412,1	200-211	Cosenza Matera Potenza
7	28/03/2007	LI-4	Independent Energy Solutions	84,34	118	Potenza
4	28/03/2007	LI-4	Mac Oil	80,82	200	Matera Potenza
6	28/03/2007	LI-4	Mac Oil	412,1	200-211	Cosenza Matera Potenza
11	30/03/2007	LI-4	Independent Energy Solutions	187,5	128	Grosseto
7	30/03/2007	LI-4	Mac Oil	84,34	118	Potenza
14	11/04/2007	LI-5	Compagnia Generale Idrocarburi	542,3	60-61	Brescia Cremona Lodi Piacenza
13	20/04/2007	LI-5	Grove Energy	378,5	76-77-88-89	Bologna Ferrara Ravenna
16	27/04/2007	LI-5	Italmin Exploration	598	186-187	Avellino Potenza Salerno
8	27/04/2007	LI-5	Mac Oil	100,9	118	Ancona Macerata
15	27/04/2007	LI-5	Vega Oil	154,6	164-175	Foggia
17	25/05/2007	LI-6	Pen Gas	539,4	46-47	Bergamo Brescia Cremona
12	28/06/2007	LI-7	Sviluppo Risorse Naturali	747,4	153-154	Campobasso Chieti Isernia

ISTANZE DI PERMESSO DI RICERCA IN TERRAFERMA

Responsabile dei procedimenti: mauro.celani@sviluppoeconomico.gov.it
 Aggiornamento: 31 maggio 2008

ISTANZA	ARRIVO	BUIG	RICHIEDENTI	AREA	Fogli IGM	UBICAZIONE
12	25/07/2007	LI-8	Medoiligas Italia	747,4	153-154	Campobasso Chieti Isernia
18	25/07/2007	LI-8	Medoiligas Italia	736,3	147-148-153-154	Campobasso Chieti
9	30/07/2007	LI-8	Mac Oil	56,1	212-222	Cosenza
11	30/07/2007	LI-8	Mac Oil	187,5	128	Grosseto
10	30/07/2007	LI-8	Mac Oil	412,8	155	Campobasso Foggia
19	10/08/2007	LI-9	Grove Energy	512,8	73-74-85-86	Parma Reggio Emilia
13	31/08/2007	LI-9	Mac Oil	378,5	76-77-88-89	Bologna Ferrara Ravenna
14	31/08/2007	LI-9	Mac Oil	542,3	60-61	Brescia Cremona Lodi Piacenza
15	31/08/2007	LI-9	Mac Oil	154,6	164-175	Foggia
16	31/08/2007	LI-9	Mac Oil	598	186-187	Avellino Potenza Salerno
20	24/09/2007	LI-10	Pen Gas	182,8	45-46	Bergamo Cremona Lodi Milano
17	28/09/2007	LI-10	Mac Oil	539,4	46-47	Bergamo Brescia Cremona
17	28/09/2007	LI-10	Terracon	539,4	46-47	Bergamo Brescia Cremona

ISTANZE DI PERMESSO DI RICERCA IN TERRAFERMA

Responsabile dei procedimenti: mauro.celani@sviluppoeconomico.gov.it
 Aggiornamento: 31 maggio 2008

ISTANZA	ARRIVO	BUIG	RICHIEDENTI	AREA	Fogli IGM	UBICAZIONE
12	24/10/2007	LI-11	Mac Oil	747,4	153-154	Campobasso Chieti Isernia
21	31/10/2007	LI-11	Compagnia Generale Idrocarburi Grove Energy	439,6	124-125-132- 133	Ascoli Piceno Macerata
18	28/11/2007	LI-12	Intergie Italmin Exploration	736,3	147-148-153- 154	Campobasso Chieti
18	30/11/2007	LI-12	Mac Oil	736,3	147-148-153- 154	Campobasso Chieti
19	27/12/2007	LII-1	Po Valley Operations PTY	512,8	73-74-85-86	Parma Reggio Emilia
19	27/12/2007	LII-1	Mac Oil	512,8	73-74-85-86	Parma Reggio Emilia
22	31/12/2007	LII-1	Eni	140,7	187-199	Potenza
23	02/01/2008	LII-2	Eni	142,9	187	Potenza
20	25/01/2008	LII-2	Mac Oil	182,8	45-46	Bergamo Cremona Lodi Milano
20	31/01/2008	LII-2	Northern Petroleum	182,8	45-46	Bergamo Cremona Lodi Milano
GRATTASASSO	20/02/2008	LII-3	Po Valley Operations PTY	34,09	74	Modena Reggio Emilia
SORBOLO	21/02/2008	LII-3	San Leon Energy	301,9	73-74 73-74	Parma Reggio Emilia
SOSPIRO	21/02/2008	LII-3	San Leon Energy	421,2	61	Brescia Cremona Mantova
21	22/02/2008	LII-3	Mac Oil	439,6	124-125-132- 133	Ascoli Piceno Macerata

ISTANZE DI PERMESSO DI RICERCA IN TERRAFERMA

Responsabile dei procedimenti: mauro.celani@sviluppoeconomico.gov.it
 Aggiornamento: 31 maggio 2008

ISTANZA	ARRIVO	BUIG	RICHIEDENTI	AREA	Fogli IGM	UBICAZIONE
ZENA	17/03/2008	LII-4	Pen Gas	535,2	60-61-72-73	Parma Piacenza
MASSAFRA	08/04/2008	LII-5	Eni	956,2	189 190 201 202	Bari Taranto
MONTE CARBONE	08/04/2008	LII-5	Eni	497,5	189 201	Bari Matera Taranto
22 MASSERIA LAURINO	29/04/2008	LII-5	Mac Oil	140,7	187-199	Potenza
23 SAN CATALDO	30/05/2008	LII-6	Mac Oil	142,9	187	Potenza

ISTANZE DI PERMESSO DI RICERCA IN MARE

Responsabile dei procedimenti: annamaria.depetrillo@sviluppoeconomico.gov.it
 Aggiornamento: 31 maggio 2008

ISTANZA	ARRIVO	BUIG	RICHIEDENTI	AREA	Fogli IIM	UBICAZIONE
1						
d 147 D.R.-AG	01/07/1996	XL-8	Eni	993,96	920	D - Mare Ionio
d 341 C.R.-PU	01/11/1998	XLII-12	Puma Petroleum	658,75	960	C - Mare Mediterran
d 90 E.R.-PU	01/01/1999	XLIII-2	Puma Petroleum	683,13	911	E - Mare Tirreno
d 91 E.R.-PU	01/04/1999	XLIII-5	Puma Petroleum	643,12	913	E - Mare Tirreno
d 342 C.R.-PU	01/07/2001	XLV-8	Puma Petroleum	716,7	960	C - Mare Mediterran
d 345 C.R.-MF	01/04/2003	XLVII-5	Mayfair Petroleum	267,81		C - Canale di Sicilia
d 346 C.R.-EA	30/07/2003	XLVII-8	British Gas International BV Edison Eni	267,81		C - Canale di Sicilia
d 347 C.R.-NP	30/11/2003	XLVII-12	Northern Petroleum	391,49		C - Canale di Sicilia
d 21 G.R.-NP	29/02/2004	XLVIII-3	Northern Petroleum	712,5	948	G - Canale di Sicilia
d 59 F.R.-NP	01/04/2005	XLIX-5	Northern Petroleum	730,75	919	F - Mare Ionio
d 349 C.R.-MD	01/12/2005	L-1	Medoil PLC	366,25	917	C - Canale di Sicilia
d 350 C.R.-MD	01/12/2005	L-1	Medoil PLC	589,69	917	C - Canale di Sicilia
d 60 F.R.-NP	01/03/2006	L-4	Northern Petroleum	741,8	921	F - Mare Adriatico
d 148 D.R.-CS	01/06/2006	L-7	Consul Service	162,28	919	D - Mare Ionio
d 61 F.R.-NP	01/06/2006	L-7	Northern Petroleum	733,5	921	F - Mare Adriatico
d 149 D.R.-NP	01/09/2006	L-10	Northern Petroleum	735,7	921	D - Mare Ionio F - Mare Adriatico
2						
d 492 B.R.-EL	01/10/2006	L-11	Petroceltic Elsa	172,4	922	B - Mare Adriatico
3						
d 493 B.R.-EL	01/10/2006	L-11	Petroceltic Elsa	327,1	922	B - Mare Adriatico
d 494 B.R.-EL	01/10/2006	L-11	Petroceltic Elsa	277,3	922	B - Mare Adriatico
d 495 B.R.-EL	01/10/2006	L-11	Petroceltic Elsa	165	922	B - Mare Adriatico
d 496 B.R.-EL	01/10/2006	L-11	Petroceltic Elsa	263,49	922	B - Mare Adriatico
d 497 B.R.-EL	01/10/2006	L-11	Petroceltic Elsa	407,4	922	B - Mare Adriatico
d 498 B.R.-EL	01/10/2006	L-11	Petroceltic Elsa	526,8	922	B - Mare Adriatico
d 499 B.R.-EL	01/10/2006	L-11	Petroceltic Elsa	269,68	922	B - Mare Adriatico
d 500 B.R.-EL	01/10/2006	L-11	Petroceltic Elsa	121,4	922	B - Mare Adriatico
2						
d 501 B.R.-GE	01/02/2007	LI-3	Grove Energy	172,4	922	B - Mare Adriatico
3						
d 502 B.R.-GE	01/02/2007	LI-3	Grove Energy	327,1	922	B - Mare Adriatico

ISTANZE DI PERMESSO DI RICERCA IN MARE

Responsabile dei procedimenti: annamaria.depetrillo@sviluppoeconomico.gov.it
 Aggiornamento: 31 maggio 2008

ISTANZA	ARRIVO	BUIG	RICHIEDENTI	AREA	Fogli IIM	UBICAZIONE
d 150 D.R.-CS	01/03/2007	LI-4	Consul Service	63,13	919	D - Mare Ionio
d 167 A.R.-CS	01/04/2007	LI-5	Consul Service	526	924	A - Mare Adriatico
d 503 B.R.-CS	26/04/2007	LI-5	Consul Service	137,7	923	B - Mare Adriatico
d 168 A.R.-PV	06/08/2007	LI-9	Po Valley Operations PTY	526	924	A - Mare Adriatico
d 504 B.R.-GE	14/11/2007	LI-12	Grove Energy	631	923	B - Mare Adriatico
d 94 E.R.-SA	24/01/2008	LII-2	Saras	656	949	E - Golfo di Cagliari
d 95 E.R.-SA	24/01/2008	LII-2	Saras	629,95		E - Golfo di Oristano
d 351 C.R.-NP	31/01/2008	LII-2	Northern Petroleum	101,87	917	C - Canale di Sicilia
d 352 C.R.-SL	21/02/2008	LII-3	San Leon Energy	358,5	948	C - Canale di Sicilia
d 353 C.R.-SL	21/02/2008	LII-3	San Leon Energy	226,2	948	C - Canale di Sicilia
d 354 C.R.-SL	21/02/2008	LII-3	San Leon Energy	482,5	18	C - Canale di Sicilia
d 505 B.R.-EL	29/02/2008	LII-3	Petroceltic Elsa	729,7	922	B - Mare Adriatico
d 506 B.R.-EL	31/03/2008	LII-4	Petroceltic Elsa	631	923	B - Mare Adriatico

ISTANZE DI CONCESSIONE DI COLTIVAZIONE IN TERRAFERMA

Responsabile dei procedimenti: mirella.pernarella@sviluppoeconomico.gov.it
 Aggiornamento: 31 maggio 2008

ISTANZA	ARRIVO	BUIG	RICHIEDENTI	AREA	Fogli IGM	UBICAZIONE	COMUNI	PERMESSO
AGOSTA	01/09/2003	XLVII-10	Eni	26,93	77 89	Ferrara	Comacchio, Ostellato	VALLI DI COMACCHIO
ABBADESSE	01/04/2005	XLIX-5	Grove Energy	14,75	77 89	Ravenna	Bagnacavallo	VALLI DI COMACCHIO
CAPPARUCCIA	01/05/2005	XLIX-6	Eni	59,55		Ascoli Piceno	Rapagnano, Fermo, Grottazzolina, Monte Gilberto, Pontzano di Fermo, Monterubbiano, Petritoli	PONZANO DI FERMO - conc. MONTE URANO
SILLARO	01/05/2006	L-6	Northsun Italia	7,37		Bologna	Medicina	
AGLAVIZZA	01/06/2006	L-7	Jkx Italia	7,32		Chieti	Cupello, Monteodorisio	
MEZZOCOLLE	01/07/2006	L-8	Eni	144,9		Bologna Ferrara	Casalfiumanese, Castel San Pietro Terme, Imola, Dozza, Riolo Terme, Borgo Tossignano, Fontanelice	
S. ALBERTO	01/07/2006	L-8	Edison	19,51		Bologna	S. Pietro in Casale, Galliera, Malalbergo	
CASCINA CASTELLO	01/09/2006	L-10	Northsun Italia	14,49		Cremona Lodi Milano	Rivolta d'Adda, Agnadello, Truccazzano, Comazzo, Pandino	
COLLE S. GIOVANNI	16/01/2008	LII-2	Eni Gas Plus Italiana	22,8	141	Pescara Teramo		

ISTANZE DI CONCESSIONE DI COLTIVAZIONE IN MARE

Responsabile dei procedimenti: mirella.pernarella@sviluppoeconomico.gov.it
 Aggiornamento: 31 maggio 2008

ISTANZA	ARRIVO	BUIG	RICHIEDENTI	AREA	Fogli IIM	UBICAZIONE	PERMESSO
d 26 B.C.-AG	15/02/1988	XXXII-3	Agip	58,48	922	B - Mare Adriatico	B.R137-AG
d 23 A.C.-AG	13/02/1995	XXXIX-3	Agip	58,32	924	A - Mare Adriatico	A.R80-AG
d 1 G.C.-AG	30/12/1996	XLI-1	Agip Edison	171,7	947	G - Canale di Sicilia	G.R8-AS
d 35 A.C.-AG	03/03/1997	XLI-4	Agip Stargas Italia Total Italiana	144,17	924	A - Mare Adriatico	A.R73-AX
d 37 A.C.-AG	01/02/2001	XLV-3	Eni	73,56	924	A - Mare Adriatico	A.R88.FR
d 38 A.C.-AG	01/02/2006	L-3	Eni	54,26		A - Mare Adriatico	
d 39 A.C.-EA	01/08/2006	L-9	Eni	103,6		A - Mare Adriatico	
d 29 B.C.-AG	01/09/2006	L-10	Eni	27,31		B - Mare Adriatico	
d 6 F.C.-AG	01/12/2006	LI-1	Eni	76,69		F - Mare Ionio	

ISTANZE DI CONCESSIONE DI STOCCAGGIO IN TERRAFERMA

Responsabile dei procedimenti: iliana.panei@sviluppoeconomico.gov.it
 Aggiornamento: 31 maggio 2008

ISTANZA	ARRIVO	BUIG	RICHIEDENTI	AREA	Fogli IGM	UBICAZIONE	COMUNI	PERMESSO
RIVARA	01/07/2002	XLVI-8	Independent Gas Management	117,14		Bologna Modena	San Felice sul Panaro, Finale Emilia, Mirandola, Camposanto, Medolla, Crevalcore.	
CORNEGLIANO	01/08/2002	XLVI-9	Ital Gas Storage	24,23		Lodi	Pieve Fissiraga, Corneigliano Laudense, Lodi Vecchio, Borgo San Giovanni, Massalengo, Lodi	
CUGNO LE MACINE	01/08/2002	XLVI-9	Geogastock	48,16		Matera	Ferrandina, Salandra, Grottole.	
SAN POTTIO E COTIGNOLA	01/08/2002	XLVI-9	Blugas Infrastrutture Edison Stoccaggio	55,27	88-89	Ravenna	Lugo, Bagnacavallo, Cotignola, Faenza.	
SERRA PIZZUTA	01/08/2002	XLVI-9	Geogastock	10,15		Matera	Pisticci.	
SINARCA	15/06/2006	L-7	Edison Gas Plus Italiana	20,43	154	Campobasso	Montenero di Bisaccia, Montecilfone, Palata	
1 BAGNOLO MELLA b	14/09/2007	LI-10	Gaz de France International	19,28	47	Brescia	Bagnolo Mella, Capriano del Colle, Dello, Offlaga	
4 SAN BENEDETTO a	14/09/2007	LI-10	Gas Plus Storage	15,07	133	Ascoli Piceno	San Benedetto del Tronto, Monteprandone	
4 SAN BENEDETTO b	14/09/2007	LI-10	Acea Gaz de France International	15,07	133	Ascoli Piceno	San Benedetto del Tronto, Monteprandone	
1 BAGNOLO MELLA a	17/09/2007	LI-10	Edison Stoccaggio	24,07	47	Brescia	Bagnolo Mella, Capriano del Colle, Dello, Offlaga	
1 BAGNOLO MELLA c	17/09/2007	LI-10	2B Energia Enova Geogastock	19,28	47	Brescia	Bagnolo Mella, Capriano del Colle, Dello, Offlaga	
1 BAGNOLO MELLA d	17/09/2007	LI-10	Hera Verbundentz Gaz AG	19,28	47	Brescia	Bagnolo Mella, Capriano del Colle, Dello, Offlaga	
1 BAGNOLO MELLA e	17/09/2007	LI-10	Northsun Italia	24,07	47	Brescia	Bagnolo Mella, Capriano del Colle, Dello, Offlaga	

ISTANZE DI CONCESSIONE DI STOCCAGGIO IN TERRAFERMA

Responsabile dei procedimenti: iliana.panei@sviluppoeconomico.gov.it
 Aggiornamento: 31 maggio 2008

ISTANZA	ARRIVO	BUIG	RICHIEDENTI	AREA	Fogli IGM	UBICAZIONE	COMUNI	PERMESSO
1	17/09/2007	LI-10	Sorgenia	19,28 47		Brescia	Bagnolo Mella, Capriano del Colle, Dello, Offlaga	
2	17/09/2007	LI-10	Enel Trade	43,61 61		Cremona	Cappella de' Picenardi, Torre dei Picenardi, Drizzona, Piadena, Voltido, Ca' d'Andrea, Derovere, Cingia de' Botti	
3	17/09/2007	LI-10	Enel Trade	24,09 46		Cremona	Offanengo, Romanengo, Casaletto di Sopra, Ticengo, Soncino, Salvirola, Izano	
3	17/09/2007	LI-10	Sorgenia	24,09 46		Cremona	Offanengo, Romanengo, Casaletto di Sopra, Ticengo, Soncino, Salvirola, Izano	
3	17/09/2007	LI-10	Edison Stoccaggio Retragas	40,96 46		Cremona	Offanengo, Romanengo, Casaletto di Sopra, Ticengo, Soncino, Salvirola, Izano	
4	17/09/2007	LI-10	Sorgenia	15,07 133		Ascoli Piceno	San Benedetto del Tronto, Monteprandone	
4	17/09/2007	LI-10	Gas Natural SDG	15,07 133		Ascoli Piceno	San Benedetto del Tronto, Monteprandone	
2	17/09/2007	LI-10	Bugas Infrastrutture	58,19 61		Cremona	Cappella de' Picenardi, Torre dei Picenardi, Drizzona, Canneto sull'Oglio, Piadena, San Giovanni in Croce, Solarolo Rainerio, Voltido, Ca' d'Andrea, Derovere, Cingia de' Botti	

ISTANZE DI CONCESSIONE DI STOCCAGGIO IN TERRAFERMA

Responsabile dei procedimenti: liliana.panei@sviluppoeconomico.gov.it
 Aggiornamento: 31 maggio 2008

ISTANZA	ARRIVO	BUIG	RICHIEDENTI	AREA	Fogli IGM	UBICAZIONE	COMUNI	PERMESSO
POGGIOFIORITO	26/10/2007	LI-11	Gas Plus Italiana	10,18	147	Chieti	Casacanditella, Fara Filiorum Petri, Filetto, San Martino sulla Marrucina, Vacri	

ISTANZE DI PERMESSO DI RICERCA DI RISORSE GEOTERMICHE IN MARE

Responsabile dei procedimenti: annamaria.depitrillo@sviluppoeconomico.gov.it
 Aggiornamento: 31 maggio 2008

ISTANZA	ARRIVO	BUIG	RICHIEDENTI	AREA	Fogli IIM	UBICAZIONE
TIRRENO MERIDIONALE 1	30/05/2006	L-6	Eurobuilding	678,3	915	

ELENCO DEI TITOLI VIGENTI

L'elenco dei titoli vigenti è consultabile anche on-line sul sito web dell'UNMIG all'indirizzo:
<http://unmig.sviluppoeconomico.gov.it>

INDICE DEI TITOLI MINERARI

Aggiornamento: 31/maggio/2008

PERMESSI DI RICERCA DI IDROCARBURI

DENOMINAZIONE	CODICE
A	
A.R 81.FR	570
ALIANO	492
AGUGLIANO	535
A.R 80.AG	566
A.R 87.AG	625
A.R 91.EA	638
A.R 92.EA	639
A.R 93.EA	640
A.R 78.RC	549
B	
B.R269.GC	673
B.R266.AG	663
BUCCHIANICO	422
B.R263.ET	659
B.R268.RG	671
BARDONE	546
BORSANO	530
BASTIGLIA	503
C	
COLLE GRANATA	528
CODOGNO	517
CASCINA S. PIETRO	514
CROCETTA	507
CERASA	536
CARISIO	543
CENTO	505
CIVITAQUANA	547
CORANA	548
CORTE DEI SIGNORI	683
CIVITA	496
CASALNOCETO	382
C.R148.VG	676
C.R147.NP	669
C.R146.NP	668
E	
E.R51.NP	670
F	
FIUME ARNONE	523
F.R40.NP	681
FIUME TARO	533
F.R38.AG	665
FIUME ANIENE	481
FOSSO VALDIENNA	437
FROSINONE	445
F.R39.NP	680
FINALE EMILIA	518
G	
G.R20.NP	677
G.R21.NP	678
G.R22.NP	679
G.R19.NP	675
G.R18.NP	674
G.R17.NP	672
G.R 13.AG	657
G.R15.PU	667
G.R 14.AG	656
G.R16.PU	666
GUARDIA VOMANO	537
L	
LAGO DEL SALTO	482
LONGASTRINO	540
M	
MONTE LA ROSSA	365
MUTIGNANO	501
MONTE ARAZZECCA	508
MASSERIA GAUDELLA	542
MASSA LOMBARDA	534

MONTALBANO	539
MONTEMARCIANO	541
MALNATE	529
MONTE PALLANO	531
N	
NIBBIA	538
NOVARA	459
O	
ORTONA	524
P	
POSTA NUOVA	545
S	
SAVIO	532
SAN MARCO	525
SULMONA	682
SORA	484
SAN VINCENZO	510
SERRA S. BERNARDO	410
SETTECERRI	454
T	
TRINO	527
TEMPA MOLIANO	438
TEANA	485
TORRENTE LA VELLA	544
TORRENTE NURE	512
V	
VIGEVANO	460
VERCELLI	526
Z	
ZURLENGO	473

CONCESSIONI DI COLTIVAZIONE DI IDROCARBURI

DENOMINAZIONE	CODICE
A	
A.C18.AG	1001
A.C17.AG	1000
A.C16.AG	995
A.C15.AX	990
A.C14.AS	989
A.C19.PI	1004
A.C13.AS	985
A.C24.EA	1011
A.C12.AG	984
A.C11.AG	981
A.C10.AG	980
A.C 1.AG	956
A.C20.AG	1005
A.C21.AG	1006
A.C 9.AG	978
A.C23.EA	1010
A.C25.EA	1012
A.C26.EA	1013
A.C27.EA	1014
A.C28.EA	1015
A.C29.EA	1016
A.C30.EA	1017
A.C31.EA	1018
A.C32.AG	1019
A.C33.AG	1021
A.C34.AG	1022
A.C22.EA	1009
ALFONSINE	922
A.C 8.ME	970
A.C 7.AS	965
A.C 5.AV	964
A.C 6.AS	967
A.C 4.AS	960
A.C 3.AS	959
A.C 2.AS	958

B	
B.C22.AG	1020
B.C 3.AS	961
B.C 2.LF	957
B.C17.TO	996
B.C 1.LF	954
B.C12.AS	988
B.C21.AG	1007
B.C 7.LF	968
BARIGAZZO	704
B.C20.AS	1002
B.C 8.LF	971
B.C18.RI	997
B.C 4.AS	962
B.C 9.AS	973
BAGNOLO MELLA	905
B.C15.AV	993
B.C 5.AS	966
B.C13.AS	986
BOMBIANA	884
B.C11.AS	979
B.C10.AS	977
B.C14.AS	987
C	
CIGNONE	891
CAVIAGA	890
CASTEL DI LAMA	820
CASA MAGGI	871
CAPO COLONNE	809
CERVIA MARE	952
CUGNO LE MACINE	801
C.C 1.AG	955
COLLE DI LAURO	790
CANDELA	789
CA' BELLAVISTA	712
CALCIANO	816
COLABELLA	830
CORTEMAGGIORE	892
CASA BALLEANI	731
C.C 2.AS	974
C.C 3.AG	975
CANONICA	910
C.C 6.EO	991
CASTEGGIO	889
D	
D.C 2.AG	972
D.C 1.AG	963
D.C 3.AG	976
D.C 4.AG	983
DOSSO DEGLI ANGELI	902
F	
FILETTO	788
F.C 1.AG	998
FASCIA CERVIA MARE	953
FONTE S. DAMIANO	848
FORNOVO DI TARO	881
FIUME TRESTE	810
F.C 2.AG	1003
FIUME TENNA	800
G	
GAGGIANO	904
GORGOGNONE	928
GRECCHIA	703
GARAGUSO	783
GAGGIOLA	713
I	
IL SALICE	846
L	
LUCERA	885
M	
MOLINAZZO	718
MONTE URANO	867
MELANICO	821
MAFALDA	828
MACERATA	829

MASSERIA MONACO	836
MONTE VRECCIARO	838
MONTIGNANO	839
MONTE CANTIERE	845
MASSERIA GROTTAVECCHIA	849
MASSERIA VERTICCHIO	819
MISANO ADRIATICO	858
MASSIGNANO	877
MASSERIA PETRILLI	868
MONTE VERDESE	870
MASSERIA VIORANO	874
MONTEGRANARO	875
MONTEARDONE	878
MANARA	886
MIRANDOLA	915
MIGLIANICO	930
MACCHIA DI PIERNO	852
MASSERIA ACQUASALSA	798
MONTE MORRONE	808
MANCHE DI CIMALIA	779
MASSERIA SPAVENTO	818
MONTE CASTELLANO	795
N	
NOVA SIRI SCALO	751
O	
ORSINO	834
OVANENGO	908
P	
PORTO CIVITANOVA	853
POZZA	711
PESSANO	911
PORTO CORSINI TERRA	916
PONTETIDONE	894
PIGAZZANO	837
PECORARO	843
PIETRAMALA	926
POLICORO	859
POMPOSA	888
PORTO CORSINI MARE	1008
POGGIO CASTIONE	749
Q	
QUARTO	931
R	
RECOVATO	918
RIVALTA	919
RAPAGNANO	730
RECOLETA	927
RAVENNA TERRA	917
S	
SEDIA D'ORLANDO	762
SORESINA	897
SAN GERVASIO	906
SALSOMAGGIORE II	725
SAN POTITO	920
SANTERNO	924
SALSOMAGGIORE I	726
SETTALA	913
S. MARIA NUOVA	842
SPILAMBERTO	914
S. MARIA IMBARO	817
S. BENEDETTO DEL TRONTO	826
SERRA PIZZUTA	802
SETTEFINESTRE	841
STRANGOLAGALLI	785
SAN BASILE	854
S. TEODORO	857
S. ANDREA	869
SALGASTRI	707
SAN MARCO	862
S. MAURO	864
SCANZANO	865
T	
TRESIGALLO	921
TRIGNANO	709
TEMPA ROSSA	823
TORRENTE VULGANO	805
TORRENTE MENOCCHIA	796
TERTIVERI	804

TOMBOLO	850
TORRENTE CELONE	861
TORRENTE CIGNO	856
V	
VILLAFORTUNA-TRECATI	900
VETTA	706
VALLE DEL ROVELLO	876
VAL D'AGRI	932
VESCOVATO	899

CONCESSIONI DI STOCCAGGIO DI IDROCARBURI

DENOMINAZIONE	CODICE
A	
ALFONSINE STOCCAGGIO	2922
B	
BRUGHERIO STOCCAGGIO	2903
BORDOLANO STOCCAGGIO	2923
C	
CORTEMAGGIORE STOCCAGGIO	2892
CELLINO STOCCAGGIO	2794
COLLALTO STOCCAGGIO	2814
F	
FIUME TRESTE STOCCAGGIO	2810
M	
MINERBIO STOCCAGGIO	2907
R	
RIPALTA STOCCAGGIO	2896
S	
SERGNANO STOCCAGGIO	2912
SABBIONCELLO STOCCAGGIO	2921
SETTALA STOCCAGGIO	2813

PERMESSI DI RICERCA DI RISORSE GEOTERMICHE

DENOMINAZIONE	CODICE
C	
CAPALLE	33
L	
LA FABBRICA	30
M	
MONTECASTELLI	32
MEZZANA	34
MACCHIA AL TORO	31

CONCESSIONI DI COLTIVAZIONE DI RISORSE GEOTERMICHE

DENOMINAZIONE	CODICE
B	
BAGNORE	5
BORGO PANTANO	24
C	
CESANO	27
CANNETO	21
CHIUSDINO	28
F	
FERRARA	15
L	
LUSTIGNANO	23

LARDERELLO	22
M	
MARTA	25
P	
PIANCASTAGNAIO	11
R	
RIO SECCO	12
T	
TORRE ALFINA	20
TRAVALE	26
V	
VALENTANO	19
VICENZA	17

ELENCO DEI PERMESSI DI RICERCA ACCORDATI NELLA TERRAFERMA - Aggiornamento 31/maggio/2008

PERMESSI DI RICERCA ACCORDATI NELLA TERRAFERMA

Leggi 11 gennaio 1957, n. 6, 21 luglio 1967, n. 613 e successive modificazioni, 9 gennaio 1991, n. 9 e Decreto Legislativo 25 novembre 1996, n. 625

Nella terraferma sono vigenti n. 55 PERMESSI DI RICERCA per complessivi 18555,86 Km²

Regione	Numero permessi	Superficie (Km ²)
ABRUZZO	10	3.239,02
BASILICATA	9	1.209,54
CAMPANIA	0	73,97
EMILIA ROMAGNA	13	4.343,14
LAZIO	5	3.151,35
LOMBARDIA	7	2.397,00
MARCHE	3	786,83
MOLISE	1	163,72
PIEMONTE	6	3.036,44
PUGLIA	1	154,55
VENETO	0	0,30

Nota:

Nel caso di titoli afferenti a due o più regioni limitime, a ciascuna di tali regioni viene attribuita la parte di area del titolo minerario ad essa afferente e l'unità mineraria viene attribuita alla regione cui compete la parte maggiore dell'area del titolo medesimo

ELENCO DEI PERMESSI DI RICERCA ACCORDATI NELLA TERRAFERMA - Aggiornamento 31/ maggio/2008

CODICE E DENOMINAZIONE DEL PERMESSO	TITOLARI DEL PERMESSO e relative quote di partecipazione (%)		PROVEDIMENTI CONCERNENTI IL PERMESSO		PERIODO DI VIGENZA	AREA (Kmq)	UBICAZIONE DEL PERMESSO	
	Data	Natura del provvedimento	Decorrenza	BUIG				
365 MONTE LA ROSSA Nota: Sospeso.	EDISON (50) (r.u.)	28/1/1992	Conferimento	28/1/1992	2 ^a proroga	208,97	BASILICATA (135) Potenza CAMPANIA (73,97) Salerno	
	ENI (40)	4/8/1993	Cambio intestazione quota	23/4/1992	XXXVI - 5			
	SHELL ITALIA E & P (10)	2/9/1993	Trasferimento quota e nomina r.u.	Trasferimento quota e nomina r.u.	1/8/1992	XXXVII - 10		
		2/9/1993	Cambio intestazione quota	Cambio intestazione quota	4/11/1992	XXXVII - 10		
		27/12/1994	Trasferimento quota	Trasferimento quota	16/11/1994	XXXIX - 1		
		2/4/1996	Trasferimento quota	Trasferimento quota	8/1/1996	XL - 5		
		2/4/1996	1 ^a proroga e riduzione	Trasferimento quota	28/1/1996	XL - 5		
		13/2/1998	Cambio intestazione quota	Cambio intestazione quota	1/1/1998	XLII - 3		
		23/11/1998	Cambio intestazione quota	Cambio intestazione quota	29/6/1998	XLII - 12		
		8/3/1999	2 ^a proroga e riduzione	Cambio intestazione quota	28/1/1999	XLIII - 4		
		15/9/1999	Cambio intestazione quota	Cambio intestazione quota	1/7/1999	XLIII - 10		
		24/6/2002	Prolungamento vigenza	Cambio intestazione quota	24/6/2002	XLVI - 7		
		20/3/2003	Sospensione decorso temporale	Sospensione decorso temporale	18/11/2002	XLVII - 4		
		5/6/2003	Cambio intestazione quota	Cambio intestazione quota	1/5/2003	XLVII - 7		
		12/2/2004	Intestazione quota	Cambio intestazione quota	1/12/2003	XLVIII - 3		
28/9/2004	Sospensione decorso temporale	Sospensione decorso temporale	18/11/2002	XLVIII - 10				
382 CASALNOCETO Nota: Presentata istanza di proroga e riduzione pubblicata nel B.U.I.G. Anno XLIV - N. 8. Sospeso	PETROCELTIC ELSA (75) (r.u.)	11/7/1994	Conferimento	11/7/1994	1° periodo	500	LOMBARDIA (261) Pavia PIEMONTE (239) Alessandria	
	GAS PLUS ITALIANA (25)	18/5/1995	Trasferimento quota e nomina r.u.	22/2/1995	XXXVIII - 8			
		9/5/1996	Cambio intestazione quota	Cambio intestazione quota	1/1/1996	XL - 6		
		9/5/1996	Cambio intestazione quota	Cambio intestazione quota	1/3/1996	XL - 6		
		3/10/1996	Trasferimento quota	Trasferimento quota	26/7/1996	XL - 11		
		31/10/1996	Trasferimento quota	Trasferimento quota	3/10/1996	XL - 2		
		22/10/1997	Cambio intestazione quota	Cambio intestazione quota	17/2/1997	XLI - 11		
		15/9/1999	Assunzione quota	Cambio intestazione quota	30/6/1999	XLIII - 10		
		20/3/2000	Cambio intestazione quota	Cambio intestazione quota	1/1/2000	XLIV - 4		
		30/3/2000	Cambio intestazione quota	Cambio intestazione quota	6/7/1999	XLIV - 4		
		24/4/2001	Cambio intestazione quota	Cambio intestazione quota	1/10/2000	XLV - 5		
		18/9/2001	Trasferimento quota	Trasferimento quota	29/6/2001	XLV - 10		
		12/10/2001	Trasferimento quota e nomina r.u.	Trasferimento quota e nomina r.u.	26/6/2000	XLV - 11		
		12/10/2001	Trasferimento quota	Trasferimento quota	29/6/2001	XLV - 11		
		12/10/2001	Trasferimento quota	Trasferimento quota	3/8/2001	XLV - 11		
		25/3/2002	Trasferimento quota	Trasferimento quota	27/9/2001	XLVI - 4		
		25/3/2002	Trasferimento quota	Trasferimento quota	2/1/2002	XLVI - 4		
		14/6/2002	Sospensione decorrenza vigenza	Sospensione decorrenza vigenza	11/7/2000	XLVI - 7		
		12/2/2004	Cambio intestazione quota	Cambio intestazione quota	1/1/2004	XLVIII - 3		
		20/7/2004	Cambio intestazione quota	Cambio intestazione quota	18/5/2004	XLVIII - 8		
		30/6/2005	Cambio intestazione quota	Cambio intestazione quota	1/12/2004	XLIX - 7		
		28/2/2008	Trasferimento quota e nomina r.u.	Trasferimento quota e nomina r.u.	28/12/2007	LII - 3		

ELENCO DEI PERMESSI DI RICERCA ACCORDATI NELLA TERRAFERMA - Aggiornamento 31/maggio/2008

CODICE E DENOMINAZIONE DEL PERMESSO	TITOLARI DEL PERMESSO e relative quote di partecipazione (%)	PROVEDIMENTI CONCERNENTI IL PERMESSO		PERIODO DI VIGENZA	SCADENZA	AREA (Kmq)	UBICAZIONE DEL PERMESSO
		Data	Natura del provvedimento				
410 SERRA S. BERNARDO Nota: Sospeso - Ripresentata istanza di sospensione del decorso temporale, pubblicata nel B.U.I.G. Anno LII - N. 6.	MEDOILGAS ITALIA (22,89) (r.u.) ENI (52,66) SVILUPPO RISORSE NATURALI (13) TOTAL ITALIA (11,45)	11/7/1994	Conferimento	11/7/1994	XXXVIII - 8	268,56	BASILICATA (268,56) Potenza Matera
		6/3/1995	Trasferimento quota	9/1/1995	XXXIX - 4		
		14/6/1996	Trasferimento quota e nomina r.u.	1/1/1996	XL - 7		
		14/6/1996	Cambio intestazione quota	23/1/1996	XL - 7		
		5/12/1996	Trasferimento quote	14/10/1996	XLI - 1		
		28/8/1997	Trasferimento quota	1/7/1997	XLI - 9		
		13/2/1998	Cambio intestazione quota	1/1/1998	XLII - 3		
		20/2/1998	Trasferimento quota	29/1/1998	XLII - 3		
		21/9/1998	Assunzione quota	24/7/1998	XLII - 10		
		5/2/1999	Trasferimento quote	30/10/1998	XLIII - 3		
		20/3/2000	Cambio intestazione quota	1/1/2000	XLIV - 4		
		29/11/2000	Cambio intestazione quota	3/3/2000	XLIV - 12		
		20/4/2001	Cambio intestazione quota	1/10/2000	XLV - 5		
		25/3/2002	Assunzione quota	7/11/2000	XLVI - 4		
		5/4/2002	Trasferimento quota	29/11/2001	XLVI - 12		
		14/6/2002	Sospensione decorrenza vigenza	11/7/2000	XLVI - 7		
		16/7/2003	Cambio intestazione quota	26/5/2003	XLVII - 8		
		10/11/2003	Trasferimento quota	30/9/2003	XLVII - 12		
		12/2/2004	Intestazione quota	1/12/2003	XLVIII - 3		
		30/6/2005	Determinazione scadenza vigenza	22/2/2005	XLIX - 7		
30/6/2005	Trasferimento quota	26/4/2005	XLIX - 7				
30/8/2005	1ª proroga e riduzione	23/2/2005	XLIX - 9				
30/3/2007	Assunzione quota	15/1/2007	LI - 4				
17/12/2007	Sospensione decorso temporale	30/4/2007	LI - 1				
16/4/2008	Cambio intestazione quota	12/2/2008	LI - 5				
422 BUCCHIANICO Nota: L'area del permesso di ricerca è così ridotta in seguito al rilascio della concessione di coltivazione Miglianico - Presentata istanza di sospensione del decorso temporale pubblicata nel B.U.I.G. Anno LII - N. 6.	ENI (100) (r.u.)	25/7/1996	Conferimento	25/7/1996	XL - 8	178,96	ABRUZZO (178,96) Pescara Chieti
		13/2/1998	Cambio intestazione	1/1/1998	XLII - 3		
		27/2/2003	Riduzione	19/4/2002	XLVII - 3		
		27/2/2003	1ª proroga	25/7/2002	XLVII - 3		
		20/11/2007	2ª proroga	25/7/2005	LI - 12		

ELENCO DEI PERMESSI DI RICERCA ACCORDATI NELLA TERRAFERMA - Aggiornamento 31/maggio/2008

CODICE E DENOMINAZIONE DEL PERMESSO	TITOLARI DEL PERMESSO e relative quote di partecipazione (%)	PROVEDIMENTI CONCERNENTI IL PERMESSO			PERIODO DI VIGENZA	SCADENZA	AREA (Kmq)	UBICAZIONE DEL PERMESSO	
		Data	Natura del provvedimento	Decorrenza					BUIG
437 FOSSO VALDIENNA Nota: Sospeso.	ESSO ITALIANA (51,7) (r.u.) TOTAL ITALIA (31,7) SHELL ITALIA E & P (9,3) ENI (7,3)	5/12/1996	Natura del provvedimento	5/12/1996	1° periodo	05/12/2002	34	BASILICATA (34) Potenza Matera	
		13/2/1998	Conferimento	28/7/1997					XLI - 1
		15/3/2000	Cambio intestazione	29/10/1999					XLII - 3
		20/3/2000	Trasferimento quote e nomina r.u.	1/1/2000					XLIV - 4
		29/11/2000	Cambio intestazione quota	3/3/2000					XLIV - 4
		20/4/2001	Cambio intestazione quota	1/10/2000					XLV - 5
		5/6/2003	Cambio intestazione quote	1/5/2003					XLVII - 7
		30/6/2003	Sospensione decorso temporale	22/4/2002					XLVII - 7
		16/7/2003	Cambio intestazione quota	26/5/2003					XLVII - 8
		12/2/2004	Cambio intestazione quota	31/12/2003					XLVIII - 3
438 TEMPA MOLIANO Nota: Sospeso.	ESSO ITALIANA (51,7) (r.u.) TOTAL ITALIA (31,7) SHELL ITALIA E & P (9,3) ENI (7,3)	5/12/1996	Natura del provvedimento	5/12/1996	1° periodo	05/12/2002	57,48	BASILICATA (57,48) Potenza	
		13/2/1998	Conferimento	28/7/1997					XLI - 1
		15/3/2000	Cambio intestazione	29/10/1999					XLII - 3
		20/3/2000	Trasferimento quote e nomina r.u.	1/1/2000					XLIV - 4
		29/11/2000	Cambio intestazione quota	3/3/2000					XLIV - 4
		20/4/2001	Cambio intestazione quota	1/10/2000					XLV - 5
		5/6/2003	Cambio intestazione quote	1/5/2003					XLVII - 7
		30/6/2003	Sospensione decorso temporale	22/4/2002					XLVII - 7
		16/7/2003	Cambio intestazione quota	26/5/2003					XLVII - 8
		12/2/2004	Cambio intestazione quota	31/12/2003					XLVIII - 3
445 FROSINONE Nota: Presentata istanza di proroga pubblicata nel B.U.I.G. Anno XLVII - N. 7. Presentata istana di proroga e di riduzione dell'area pubblicata nel B.U.I.G. Anno LI - N. 1.	PENTEX ITALIA (100) (r.u.)	1/8/1997	Natura del provvedimento	1/8/1997	1° periodo	14/09/2006	858,05	LAZIO (858,05) Roma Latina Frosinone	
		14/7/1999	Conferimento	30/10/1998					XLI - 9
		20/3/2000	Trasferimento quota	1/1/2000					XLIII - 8
		29/5/2000	Cambio intestazione quota	29/5/2000					XLIV - 4
			Approvazione programma lavoro unitario						XLV - 6
		20/4/2001	Cambio intestazione quota	1/10/2000					XLV - 5
		27/1/2003	Trasferimenti quote	26/6/2002					XLVII - 2
		8/10/2003	Sospensione decorso temporale	29/5/2003					XLVII - 11
		4/10/2006	Determinazione scadenza vigenza	10/9/2006					L - 11

ELENCO DEI PERMESSI DI RICERCA ACCORDATI NELLA TERRAFERMA - Aggiornamento 31/maggio/2008

454	CODICE E DENOMINAZIONE DEL PERMESSO	TITOLARI DEL PERMESSO e relative quote di partecipazione (%)	PROVEDIMENTI CONCERNENTI IL PERMESSO		PERIODO DI VIGENZA	SCADENZA	AREA (Kmq)	UBICAZIONE DEL PERMESSO
			Data	Natura del provvedimento				
	SETTECERRI	ENI (66,6666667) (r.u.)	25/9/1997	Natura del provvedimento	1° periodo	25/09/2003	882,17	ABRUZZO (638,72)
	Nota: Sospeso	MEDOILGAS ITALIA (33,3333333)	15/9/1999	Conferimento				Teramo
			17/10/2000	Trasferimento quota e nomina r.u.				MARCHE (242,85)
			5/4/2002	Sospensione decorrenza vigenza				Ascoli Piceno
			20/5/2003	Trasferimento quota				LAZIO (0,6)
			30/6/2005	Assunzione quota e nomina r.u.				Rieti
			16/4/2008	Trasferimento quota				
				Cambio intestazione quota				

459	CODICE E DENOMINAZIONE DEL PERMESSO	TITOLARI DEL PERMESSO e relative quote di partecipazione (%)	PROVEDIMENTI CONCERNENTI IL PERMESSO		PERIODO DI VIGENZA	SCADENZA	AREA (Kmq)	UBICAZIONE DEL PERMESSO
			Data	Natura del provvedimento				
	NOVARA	ENI (100) (r.u.)	30/1/1998	Attribuzione	1° periodo	07/09/2004	333,55	PIEMONTE (172,01)
	Nota: Sospeso.		2/4/1999	Sospensione decorrenza vigenza				Novara
			20/9/2000	Determinazione scadenza vigenza				LOMBARDIA (161,54)
			18/10/2001	Riduzione				Pavia
			27/10/2004	Sospensione decorso temporale				Milano
			21/4/2005	Determinazione scadenza vigenza				
			21/4/2005	Sospensione decorso temporale				

460	CODICE E DENOMINAZIONE DEL PERMESSO	TITOLARI DEL PERMESSO e relative quote di partecipazione (%)	PROVEDIMENTI CONCERNENTI IL PERMESSO		PERIODO DI VIGENZA	SCADENZA	AREA (Kmq)	UBICAZIONE DEL PERMESSO
			Data	Natura del provvedimento				
	VIGEVANO	ENI (45) (r.u.)	30/1/1998	Attribuzione	1° periodo	01/06/2006	392,45	LOMBARDIA (371,45)
	Nota: Sospeso.	BG GAS INTERNATIONAL BV FILIALE ITALIANA (40)	17/3/2000	Riduzione				Pavia
		EDISON (15)	17/10/2000	Sospensione decorrenza vigenza				Milano
			29/11/2000	Trasferimento quota				PIEMONTE (21)
			18/5/2001	Sospensione decorrenza vigenza				Novara
			25/3/2002	Trasferimento quota				
			25/3/2002	Trasferimento quota				
			30/7/2002	Determinazione data scadenza sospensione vigenza				
			30/7/2002	Determinazione scadenza vigenza				
			20/3/2003	Sospensione decorso temporale				
			25/6/2003	Determinazione scadenza vigenza				
			12/2/2004	Intestazione quota				
			12/10/2004	Sospensione decorso temporale				
			30/6/2005	Cambio intestazione quota				

ELENCO DEI PERMESSI DI RICERCA ACCORDATI NELLA TERRAFERMA - Aggiornamento 31/ maggio/2008

473	CODICE E DENOMINAZIONE DEL PERMESSO	TITOLARI DEL PERMESSO e relative quote di partecipazione (%)	PROVEDIMENTI CONCERNENTI IL PERMESSO		PERIODO DI VIGENZA	SCADENZA	AREA (Kmq)	UBICAZIONE DEL PERMESSO
			Data	Natura del provvedimento				
	ZURLENGO	ENI (66,66667) (r.u.) EDISON (33,33333)	16/6/1998	Natura del provvedimento	1° periodo	22/07/2008	239,27	LOMBARDIA (239,27)
			15/9/1999	Attribuzione	XLII - 6			Cremona
			28/2/2000	Sospensione decorrenza vigenza	XLIII - 10			Brescia
			30/7/2002	Trasferimento quota e nomina r.u.	XLIV - 4			Bergamo
				Determinazione data scadenza sospensione vigenza	XLVI - 8			
			30/7/2002	Determinazione scadenza vigenza	XLVI - 8			
			20/3/2003	Sospensione decorso temporale	XLVII - 4			
			12/2/2004	Intestazione quota	XLVIII - 3			
			31/3/2004	Determinazione scadenza vigenza	XLVIII - 4			
			21/12/2004	Riduzione	XLIX - 1			
			22/5/2008	Sospensione decorso temporale	LII - 6			

481	CODICE E DENOMINAZIONE DEL PERMESSO	TITOLARI DEL PERMESSO e relative quote di partecipazione (%)	PROVEDIMENTI CONCERNENTI IL PERMESSO		PERIODO DI VIGENZA	SCADENZA	AREA (Kmq)	UBICAZIONE DEL PERMESSO
			Data	Natura del provvedimento				
	FIUME ANIENE	LUMAX OIL (100) (r.u.)	21/9/1998	Natura del provvedimento	1° periodo	05/01/2008	911,02	LAZIO (735,27)
			11/2/1999	Conferimento	XLII - 10			Roma
			20/3/2000	Assunzione quote e nomina r.u.	XLIII - 3			Frosinone
			29/5/2000	Cambio intestazione quota	XLIV - 4			ABRUZZO (175,75)
				Approvazione programma lavoro unitario	XLIV - 6			L'Aquila
			20/4/2001	Cambio intestazione quota	XLV - 5			
			27/1/2003	Trasferimento quota	XLVII - 2			
			8/10/2003	Sospensione decorso temporale	XLVII - 11			
			4/10/2006	Determinazione scadenza vigenza	L - 11			

482	CODICE E DENOMINAZIONE DEL PERMESSO	TITOLARI DEL PERMESSO e relative quote di partecipazione (%)	PROVEDIMENTI CONCERNENTI IL PERMESSO		PERIODO DI VIGENZA	SCADENZA	AREA (Kmq)	UBICAZIONE DEL PERMESSO
			Data	Natura del provvedimento				
	LAGO DEL SALTO	LUMAX OIL (100) (r.u.)	21/9/1998	Natura del provvedimento	1° periodo	05/01/2008	918,06	LAZIO (614,26)
			10/2/1999	Conferimento	XLII - 10			Roma
			20/3/2000	Assunzione quote e nomina r.u.	XLIII - 3			Rieti
			29/5/2000	Cambio intestazione quota	XLIV - 4			ABRUZZO (303,8)
				Approvazione programma lavoro unitario	XLIV - 6			L'Aquila
			20/4/2001	Cambio intestazione quota	XLV - 5			
			27/1/2003	Trasferimento quota	XLVII - 2			
			8/10/2003	Sospensione decorso temporale	XLVII - 11			
			4/10/2006	Determinazione scadenza vigenza	L - 11			

ELENCO DEI PERMESSI DI RICERCA ACCORDATI NELLA TERRAFERMA - Aggiornamento 31/maggio/2008

484 CODICE E DENOMINAZIONE DEL PERMESSO	TITOLARI DEL PERMESSO e relative quote di partecipazione (%)	PROVEDIMENTI CONCERNENTI IL PERMESSO		PERIODO DI VIGENZA	SCADENZA	AREA (Kmq)	UBICAZIONE DEL PERMESSO	
		Data	Natura del provvedimento					BUIG
SORA Nota: Presentata istanza di proroga e di riduzione pubblicata nel B.U.I.G. Anno LII - N. 1.	LUMAX OIL (100) (r.u.)	21/9/1998	Conferimento	21/9/1998	05/01/2008	895,5	LAZIO (584,95) Frosinone ABRUZZO (310,55) L'Aquila	
		10/2/1999	Assunzione quote e nomina r.u.	21/2/1998				XLII - 10 XLIII - 3
		20/3/2000	Cambio intestazione quota	1/1/2000				XLIV - 4
		29/5/2000	Approvazione programma lavoro unitario	29/5/2000				XLV - 6
		20/4/2001	Cambio intestazione quota	1/10/2000				XLV - 5
		27/1/2003	Trasferimento quota	26/6/2002				XLVII - 2
		8/10/2003	Sospensione decorso temporale	29/5/2003				XLVII - 11
		4/10/2006	Determinazione scadenza vigenza	10/9/2006				L - 11

485 CODICE E DENOMINAZIONE DEL PERMESSO	TITOLARI DEL PERMESSO e relative quote di partecipazione (%)	PROVEDIMENTI CONCERNENTI IL PERMESSO		PERIODO DI VIGENZA	SCADENZA	AREA (Kmq)	UBICAZIONE DEL PERMESSO	
		Data	Natura del provvedimento					BUIG
TEANA Nota: Sospeso.	TOTAL ITALIA (80) (r.u.) ENI (20)	23/9/1998	Conferimento	23/9/1998	23/09/2004	231,04	BASILICATA (231,04) Potenza	
		4/12/1998	Rettifica	23/9/1998				XLII - 10 XLIII - 1
		10/3/1999	Cambio intestazione quota	23/9/1998				XLIII - 4
		18/11/1999	Trasferimento quota	30/6/1999				XLIII - 12
		19/10/2000	Assunzione quota	6/10/2000				XLIV - 11
		5/4/2002	Trasferimento quota	29/11/2001				XLVI - 12
		16/4/2003	Trasferimento quota e nomina r.u.	3/12/2002				XLVII - 5
		16/7/2003	Cambio intestazione quota	26/5/2003				XLVII - 8
		8/10/2004	Sospensione decorso temporale	19/7/2004				XLVIII - 11

492 CODICE E DENOMINAZIONE DEL PERMESSO	TITOLARI DEL PERMESSO e relative quote di partecipazione (%)	PROVEDIMENTI CONCERNENTI IL PERMESSO		PERIODO DI VIGENZA	SCADENZA	AREA (Kmq)	UBICAZIONE DEL PERMESSO	
		Data	Natura del provvedimento					BUIG
ALIANO Nota: Sospeso.	TOTAL ITALIA (60) (r.u.) ENI (40)	6/11/1998	Conferimento	6/11/1998	06/11/2004	154,56	BASILICATA (154,56) Potenza Matera	
		3/8/1999	Trasferimento quota	7/4/1999				XLII - 12 XLIII - 9
		20/3/2000	Rettifica	6/11/1998				XLIV - 4
		20/3/2000	Cambio intestazione quota	1/1/2000				XLV - 4
		11/10/2000	Normina r.u.	15/9/2000				XLV - 10
		29/11/2000	Cambio intestazione quota	3/3/2000				XLV - 12
		20/4/2001	Cambio intestazione quota	1/10/2000				XLV - 5
		20/5/2001	Assunzione quota	6/2/2001				XLV - 6
		26/3/2003	Assunzione quota	27/2/2003				XLVII - 4
		16/7/2003	Cambio intestazione quota	26/5/2003				XLVII - 8
8/10/2004	Sospensione decorso temporale	19/7/2004	XLVIII - 11					

ELENCO DEI PERMESSI DI RICERCA ACCORDATI NELLA TERRAFERMA - Aggiornamento 31/ maggio/2008

CODICE E DENOMINAZIONE DEL PERMESSO	TITOLARI DEL PERMESSO e relative quote di partecipazione (%)		PROVEDIMENTI CONCERNENTI IL PERMESSO		PERIODO DI VIGENZA	SCADENZA	AREA (Kmq)	UBICAZIONE DEL PERMESSO
	Data	Natura del provvedimento	Decorrenza	BUIG				
CIVITA Nota: Presentata: Istanza di concessione di coltivazione AGLAVITZZA pubblicata nel B.U.I.G. Anno L - N. 7; Istanza di sospensione del decorso temporale pubblicata nel B.U.I.G. Anno LII - N. 5.	JKX ITALIA (100) (r.u.)				1ª proroga	22/04/2008	276,57	ABRUZZO (27,1,73)
	22/4/1999	Conferimento	22/4/1999	XLIII - 5				Chieti
	21/3/2002	Trasferimento quota e nomina r.u.	11/1/2002	XLVI - 4				MOLISE (4,84)
	20/11/2007	1ª proroga	22/4/2005	LI - 12				Campobasso
20/11/2007	Assunzione quota	27/7/2007	LI - 12					

CODICE E DENOMINAZIONE DEL PERMESSO	TITOLARI DEL PERMESSO e relative quote di partecipazione (%)		PROVEDIMENTI CONCERNENTI IL PERMESSO		PERIODO DI VIGENZA	SCADENZA	AREA (Kmq)	UBICAZIONE DEL PERMESSO
	Data	Natura del provvedimento	Decorrenza	BUIG				
MUTIGNANO	ENI (50) (r.u.)				1ª proroga	09/06/2009	98,99	ABRUZZO (98,99)
	20/4/2001	Conferimento	9/6/2000	XLIV - 7				
	18/9/2001	Cambio intestazione quota	1/10/2000	XLV - 5				
	12/1/2004	Trasferimento quota	29/6/2001	XLV - 10				
	12/2/2004	Nomina r.u.	25/6/2003	XLVIII - 2				
	20/7/2004	Cambio intestazione quota	1/1/2004	XLVIII - 3				
	20/11/2007	Cambio intestazione quota	18/5/2004	XLVIII - 8				
		1ª proroga	9/6/2006	LI - 12				

CODICE E DENOMINAZIONE DEL PERMESSO	TITOLARI DEL PERMESSO e relative quote di partecipazione (%)		PROVEDIMENTI CONCERNENTI IL PERMESSO		PERIODO DI VIGENZA	SCADENZA	AREA (Kmq)	UBICAZIONE DEL PERMESSO	
	Data	Natura del provvedimento	Decorrenza	BUIG					
BASTIGLIA	ASCENT RESOURCES ITALIA (100) (r.u.)				1ª proroga	19/02/2010	471,3	EMILIA ROMAGNA (471,3)	
	19/2/2001	Conferimento	19/2/2001	XLV - 3					
	10/9/2001	Trasferimento quota	6/7/2001	XLV - 10					
	18/6/2002	Trasferimento quota	23/4/2002	XLVI - 7					
	20/1/2005	Approvazione programma lavoro unitario	20/1/2005	XLIX - 2					
	30/3/2005	Trasferimento quota	22/12/2004	XLIX - 4					
	18/11/2005	Intestazione	2/8/2005	XLIX - 12					
	5/5/2008	Proroga e riduzione	19/2/2007	LII - 6					

CODICE E DENOMINAZIONE DEL PERMESSO	TITOLARI DEL PERMESSO e relative quote di partecipazione (%)		PROVEDIMENTI CONCERNENTI IL PERMESSO		PERIODO DI VIGENZA	SCADENZA	AREA (Kmq)	UBICAZIONE DEL PERMESSO	
	Data	Natura del provvedimento	Decorrenza	BUIG					
CENTO	ASCENT RESOURCES ITALIA (100) (r.u.)				1ª proroga	19/02/2010	356,6	EMILIA ROMAGNA (356,6)	
	19/2/2001	Conferimento	19/2/2001	XLV - 3					
	10/9/2001	Trasferimento quota	6/7/2001	XLV - 10					
	18/6/2002	Trasferimento quota	23/4/2002	XLVI - 7					
	20/1/2005	Approvazione programma lavoro unitario	20/1/2005	XLIX - 2					
	30/3/2005	Trasferimento quota	22/12/2004	XLIX - 4					
	18/11/2005	Intestazione	2/8/2005	XLIX - 12					
	5/5/2008	Proroga e riduzione	19/2/2007	LII - 6					

ELENCO DEI PERMESSI DI RICERCA ACCORDATI NELLA TERRAFERMA - Aggiornamento 31/maggio/2008

507.	CODICE E DENOMINAZIONE DEL PERMESSO	TITOLARI DEL PERMESSO e relative quote di partecipazione (%)		PROVEDIMENTI CONCERNENTI IL PERMESSO			PERIODO DI VIGENZA	SCADENZA	AREA (Kmq)	UBICAZIONE DEL PERMESSO
		Data	Natura del provvedimento	Decorrenza	BUIG					
	CROCIETTA	NORTHSUN ITALIA (65) (r.u.) PO VALLEY OPERATIONS PTY (35)		19/2/2001	Conferimento	19/2/2001	XLV - 3	19/02/2010	51,58	EMILIA ROMAGNA (51,58) Bologna
	Nota: Presentata istanza di concessione di coltivazione SILLARO pubblicata nel B.U.I.G. Anno L - N. 6; Istanza di sospensione del decorso temporale pubblicata nel B.U.I.G. Anno LII - N. 5.			9/5/2005	Cambio intestazione quota	25/8/2004	XLIX - 6	1 ^a proroga		
				31/7/2007	1 ^a proroga	19/2/2007	LI - 8			
508	MONTE ARAZZECCA	ENI (100) (r.u.)		19/2/2001	Natura del provvedimento	19/2/2001	XLV - 3	14/01/2009	286,94	ABRUZZO (189,44) L'Aquila Chieti MOLISE (97,5) Isernia
	Nota: Presentata istanza di sospensione del decorso temporale pubblicata nel B.U.I.G. Anno LII - N. 6.			18/7/2001	Conferimento	18/6/2001	XLV - 8			
				30/6/2003	Assunzione quota	22/4/2002	XLVII - 7			
				12/2/2004	Sospensione decorso temporale	1/12/2003	XLVIII - 3			
				21/5/2004	Intestazione quota	16/3/2004	XLVIII - 6			
				21/5/2004	Determinazione scadenza vigenza	21/5/2004	XLVIII - 6			
					Approvazione programma lavoro unitario					
				7/7/2006	Assunzione quota	16/5/2006	L - 8			
510	SAN VINCENZO	EDISON (50) (r.u.) NORTHSUN ITALIA (32,5) PO VALLEY OPERATIONS PTY (17,5)		19/2/2001	Natura del provvedimento	19/2/2001	XLV - 3	19/02/2007	58,7	EMILIA ROMAGNA (58,7) Bologna
	Nota: Istanze presentate: - proroga Anno LI - N. 2; - concessione di coltivazione S. ALBERTO Anno L - N. 8; - sospensione del decorso temporale Anno LII - N. 6.			27/5/2003	Conferimento	17/2/2003	XLVII - 6			
				12/2/2004	Trasferimento quote e nomina r.u.	1/12/2003	XLVIII - 3			
				9/5/2005	Intestazione quota	25/8/2004	XLIX - 6			
					Cambio intestazione quota					
512	TORRENTE NURE	ENI (35) (r.u.) PETROCELTIC ELSA (55) PETROREP ITALIANA (10)		19/2/2001	Natura del provvedimento	19/2/2001	XLV - 3	19/02/2010	527,7	EMILIA ROMAGNA (527,7) Piacenza Parma
				12/10/2001	Conferimento	3/8/2001	XLV - 11			
				25/3/2002	Trasferimento quota	2/1/2002	XLVI - 4			
				28/11/2003	Trasferimento quota e nomina r.u.	17/6/2003	XLVII - 12			
				30/6/2005	Cambio intestazione quota	1/12/2004	XLIX - 7			
				30/11/2007	Nomina r.u.	19/2/2007	LI - 12			
				30/11/2007	1 ^a proroga e riduzione	19/2/2007	LI - 12			
				28/2/2008	Trasferimento quota	28/12/2007	LII - 3			

ELENCO DEI PERMESSI DI RICERCA ACCORDATI NELLA TERRAFERMA - Aggiornamento 31/ maggio/ 2008

514	CODICE E DENOMINAZIONE DEL PERMESSO	TITOLARI DEL PERMESSO e relative quote di partecipazione (%)	PROVEDIMENTI CONCERNENTI IL PERMESSO			PERIODO DI VIGENZA	SCADENZA	AREA (Kmq)	UBICAZIONE DEL PERMESSO
			Data	Natura del provvedimento	Decorrenza				
	CASCINA S. PIETRO	NORTHSUN ITALIA (100) (r.u.)	20/2/2001	Natura del provvedimento Conferimento	20/2/2001	1 ^a proroga	20/02/2010	152,22	LOMBARDIA (152,22)
			31/10/2007	1 ^a proroga	20/2/2007	LI - 11			Milano Lodi Cremona Bergamo

Nota: Presentata istanza di concessione di coltivazione CASCINA CASTELLO pubblicata nel B.U.I.G. Anno L - N. 10.

517	CODICE E DENOMINAZIONE DEL PERMESSO	TITOLARI DEL PERMESSO e relative quote di partecipazione (%)	PROVEDIMENTI CONCERNENTI IL PERMESSO			PERIODO DI VIGENZA	SCADENZA	AREA (Kmq)	UBICAZIONE DEL PERMESSO
			Data	Natura del provvedimento	Decorrenza				
	CODOGNO	EDISON (55) (r.u.)	20/2/2001	Natura del provvedimento Conferimento	20/2/2001	1 ^a proroga	20/02/2010	450,4	EMILIA ROMAGNA (100)
		SVILUPPO RISORSE NATURALI (25)	25/3/2002	Trasferimento quota	27/9/2001	XLVI - 4			Piacenza
		COMPAGNIA GENERALE IDROCARBURI (20)	25/3/2002	Trasferimento quota	2/1/2002	XLVI - 4			LOMBARDIA (350,4)
			28/11/2003	Assunzione quote	1/9/2003	XLVII - 12			Pavia
			12/2/2004	Cambio intestazione	1/12/2003	XLVIII - 3			Lodi
			10/1/2007	Trasferimenti quote	3/5/2006	LI - 2			Cremona
			11/4/2008	1 ^a proroga e riduzione	20/7/2007	LI - 5			

518	CODICE E DENOMINAZIONE DEL PERMESSO	TITOLARI DEL PERMESSO e relative quote di partecipazione (%)	PROVEDIMENTI CONCERNENTI IL PERMESSO			PERIODO DI VIGENZA	SCADENZA	AREA (Kmq)	UBICAZIONE DEL PERMESSO
			Data	Natura del provvedimento	Decorrenza				
	FINALE EMILIA	FOREST - CMI (100) (r.u.)	20/2/2001	Natura del provvedimento Conferimento	20/2/2001	1 ^o periodo	20/02/2007	744,55	EMILIA ROMAGNA (744,25)
			18/6/2002	Trasferimento	23/4/2002	XLVI - 7			Modena
			16/3/2007	Sospensione decorso temporale	11/12/2006	LI - 4			Ferrara Bologna VENETO (0,3) Rovigo

523	CODICE E DENOMINAZIONE DEL PERMESSO	TITOLARI DEL PERMESSO e relative quote di partecipazione (%)	PROVEDIMENTI CONCERNENTI IL PERMESSO			PERIODO DI VIGENZA	SCADENZA	AREA (Kmq)	UBICAZIONE DEL PERMESSO
			Data	Natura del provvedimento	Decorrenza				
	FIUME ARNONE	ASCENT RESOURCES ITALIA (40) (r.u.)	10/7/2002	Natura del provvedimento Conferimento	10/7/2002	1 ^o periodo	10/07/2008	358,22	LAZIO (358,22)
		JKX ITALIA (30)	28/10/2004	Trasferimento quota e nomina r.u.	21/9/2004	XLVIII - 11			Roma
		ITALMIN EXPLORATION (30)	30/3/2007	Trasferimento quota e nomina r.u.	22/2/2007	LI - 4			

524	CODICE E DENOMINAZIONE DEL PERMESSO	TITOLARI DEL PERMESSO e relative quote di partecipazione (%)	PROVEDIMENTI CONCERNENTI IL PERMESSO			PERIODO DI VIGENZA	SCADENZA	AREA (Kmq)	UBICAZIONE DEL PERMESSO
			Data	Natura del provvedimento	Decorrenza				
	ORTONA	ENI (100) (r.u.)	10/7/2002	Natura del provvedimento Conferimento	10/7/2002	1 ^o periodo	10/07/2008	140,2	ABRUZZO (140,2)

Nota: Presentate istanze di: - proroga, pubblicata nel B.U.I.G. Anno LII - N. 6; - sospensione del decorso temporale, pubblicata nel B.U.I.G. Anno LII - N. 6.

ELENCO DEI PERMESSI DI RICERCA ACCORDATI NELLA TERRAFERMA - Aggiornamento 31/maggio/2008

525	CODICE E DENOMINAZIONE DEL PERMESSO SAN MARCO Nota: Presentata: Istanza di concessione di coltivazione ABBADESSE pubblicata nel B.U.I.G. Anno XLIX - N. 5; Istanza di proroga pubblicata nel B.U.I.G. Anno LII - N. 5.	TITOLARI DEL PERMESSO e relative quote di partecipazione (%) GROVE ENERGY (100) (r.u.)	PROVEDIMENTI CONCERNENTI IL PERMESSO Data 10/7/2002 19/2/2003 27/10/2004 Natura del provvedimento Conferimento Trasferimento Trasferimento	PERIODO DI VIGENZA 1° periodo 10/07/2008	AREA (Kmq) 292,54	UBICAZIONE DEL PERMESSO EMILIA ROMAGNA (292,54) Ravenna Ferrara
526	CODICE E DENOMINAZIONE DEL PERMESSO VERCELLI Nota: Presentata istanza di proroga e di riduzione dell'area pubblicata nel B.U.I.G. Anno LII - N. 6.	TITOLARI DEL PERMESSO e relative quote di partecipazione (%) PETROCELTIC ELSA (50) (r.u.) ENI (50)	PROVEDIMENTI CONCERNENTI IL PERMESSO Data 10/7/2002 16/4/2003 30/6/2005 28/2/2008 Natura del provvedimento Conferimento Trasferimento quota Cambio intestazione quota Trasferimento quota e nomina r.u.	PERIODO DI VIGENZA 1° periodo 10/07/2008	AREA (Kmq) 717,89	UBICAZIONE DEL PERMESSO LOMBARDIA (215,45) Pavia PIEMONTE (502,44) Vercelli Novara Alessandria
527	CODICE E DENOMINAZIONE DEL PERMESSO TRINO	TITOLARI DEL PERMESSO e relative quote di partecipazione (%) ENI (50) (r.u.) BG GAS INTERNATIONAL BV FILIALE ITALIANA (50)	PROVEDIMENTI CONCERNENTI IL PERMESSO Data 8/11/2002 16/7/2003 28/11/2003 24/2/2004 30/6/2005 Natura del provvedimento Conferimento Cambio intestazione quota Trasferimento quota e nomina r.u. Rettifica Cambio intestazione quota	PERIODO DI VIGENZA 1° periodo 08/11/2008	AREA (Kmq) 708,01	UBICAZIONE DEL PERMESSO PIEMONTE (708,01) Vercelli Torino Asti Alessandria
528	CODICE E DENOMINAZIONE DEL PERMESSO COLLE GRANATA	TITOLARI DEL PERMESSO e relative quote di partecipazione (%) SOCIETA' COSTRUZIONE CONDOTTE (100) (r.u.)	PROVEDIMENTI CONCERNENTI IL PERMESSO Data 19/2/2003 11/4/2003 Natura del provvedimento Conferimento Rettifica	PERIODO DI VIGENZA 1° periodo 19/02/2009	AREA (Kmq) 61,38	UBICAZIONE DEL PERMESSO MOLISE (61,38) Campobasso
529	CODICE E DENOMINAZIONE DEL PERMESSO MALNATE Nota: Presentata istanza di rinuncia pubblicata nel B.U.I.G. Anno LII - N. 5.	TITOLARI DEL PERMESSO e relative quote di partecipazione (%) EDISON (100) (r.u.)	PROVEDIMENTI CONCERNENTI IL PERMESSO Data 19/2/2003 20/5/2003 12/2/2004 Natura del provvedimento Conferimento Assunzione quota Cambio intestazione	PERIODO DI VIGENZA 1° periodo 19/02/2009	AREA (Kmq) 264,16	UBICAZIONE DEL PERMESSO LOMBARDIA (264,16) Varese Como

ELENCO DEI PERMESSI DI RICERCA ACCORDATI NELLA TERRAFERMA - Aggiornamento 31/maggio/2008

530	CODICE E DENOMINAZIONE DEL PERMESSO BORSANO	TITOLARI DEL PERMESSO e relative quote di partecipazione (%) PUMA PETROLEUM (100) (r.u.)	PROVVEDIMENTI CONCERNENTI IL PERMESSO Data 26/11/2003 7/6/2007 Natura del provvedimento Conferimento Trasferimento	Decorrenza 26/11/2003 8/1/2007	BUIG XLVII - 12 LI - 7	PERIODO DI VIGENZA 1° periodo 26/11/2009	SCADENZA 26/11/2009	AREA (Kmq) 317,86	UBICAZIONE DEL PERMESSO LOMBARDIA (317,86) Varese Milano Como
531	CODICE E DENOMINAZIONE DEL PERMESSO MONTE PALLANO	TITOLARI DEL PERMESSO e relative quote di partecipazione (%) FOREST - CMI (90) (r.u.) INTERGIE (10)	PROVVEDIMENTI CONCERNENTI IL PERMESSO Data 13/2/2004 8/6/2006 8/6/2006 10/1/2007 Natura del provvedimento Conferimento Sospensione decorso temporale Trasferimento quota Determinazione scadenza vigenza	Decorrenza 13/2/2004 24/3/2006 13/4/2006 9/6/2006	BUIG XLVIII - 3 L - 7 L - 7 LI - 2	PERIODO DI VIGENZA 1° periodo 02/05/2010	SCADENZA 02/05/2010	AREA (Kmq) 35,72	UBICAZIONE DEL PERMESSO ABRUZZO (35,72) Chieti
532	CODICE E DENOMINAZIONE DEL PERMESSO SAVIO	TITOLARI DEL PERMESSO e relative quote di partecipazione (%) NORTHERN PETROLEUM LIMITED (100) (r.u.)	PROVVEDIMENTI CONCERNENTI IL PERMESSO Data 13/2/2004 7/7/2006 Natura del provvedimento Conferimento Rettificazione	Decorrenza 13/2/2004 13/2/2004	BUIG XLVIII - 3 L - 8	PERIODO DI VIGENZA 1° periodo 13/02/2010	SCADENZA 13/02/2010	AREA (Kmq) 458,92	UBICAZIONE DEL PERMESSO EMILIA ROMAGNA (458,92) Rimini Ravenna Forlì
533	CODICE E DENOMINAZIONE DEL PERMESSO FIUME TARO	TITOLARI DEL PERMESSO e relative quote di partecipazione (%) ENI (100) (r.u.)	PROVVEDIMENTI CONCERNENTI IL PERMESSO Data 24/5/2004 9/5/2005 30/6/2005 11/4/2006 10/1/2007 Natura del provvedimento Conferimento Trasferimento quote e nomina r.u. Cambio intestazione quota Assunzione quota Assunzione quota	Decorrenza 24/5/2004 25/1/2005 1/12/2004 17/2/2006 25/7/2006	BUIG XLVIII - 6 XLIX - 6 XLIX - 7 L - 5 LI - 2	PERIODO DI VIGENZA 1° periodo 24/05/2010	SCADENZA 24/05/2010	AREA (Kmq) 443,8	UBICAZIONE DEL PERMESSO EMILIA ROMAGNA (443,8) Piacenza Parma
534	CODICE E DENOMINAZIONE DEL PERMESSO MASSA LOMBARDA	TITOLARI DEL PERMESSO e relative quote di partecipazione (%) FOREST - CMI (100) (r.u.)	PROVVEDIMENTI CONCERNENTI IL PERMESSO Data 24/5/2004 Natura del provvedimento Conferimento	Decorrenza 24/5/2004	BUIG XLVIII - 6	PERIODO DI VIGENZA 1° periodo 24/05/2010	SCADENZA 24/05/2010	AREA (Kmq) 397,87	UBICAZIONE DEL PERMESSO EMILIA ROMAGNA (397,87) Ravenna Ferrara Bologna
535	CODICE E DENOMINAZIONE DEL PERMESSO AGUGLIANO	TITOLARI DEL PERMESSO e relative quote di partecipazione (%) MEDOILGAS ITALIA (100) (r.u.)	PROVVEDIMENTI CONCERNENTI IL PERMESSO Data 8/10/2004 30/6/2005 16/4/2008 Natura del provvedimento Conferimento Trasferimento Intestazione	Decorrenza 8/10/2004 26/4/2005 12/2/2008	BUIG XLVIII - 11 XLIX - 7 LII - 5	PERIODO DI VIGENZA 1° periodo 08/10/2010	SCADENZA 08/10/2010	AREA (Kmq) 112,28	UBICAZIONE DEL PERMESSO MARCHE (112,28) Ancona

ELENCO DEI PERMESSI DI RICERCA ACCORDATI NELLA TERRAFERMA - Aggiornamento 31/maggio/2008

536	CODICE E DENOMINAZIONE DEL PERMESSO CERASA	TITOLARI DEL PERMESSO e relative quote di partecipazione (%) NORTHERN PETROLEUM LIMITED (100) (r.u.)	PROVVEDIMENTI CONCERNENTI IL PERMESSO Data 8/10/2004 7/7/2006 Natura del provvedimento Conferimento Rettifica	BUIG XLVIII - 11 L - 8	PERIODO DI VIGENZA 1° periodo 08/10/2010	AREA (Kmq) 382,3	UBICAZIONE DEL PERMESSO MARCHE (382,3) Pesaro Ancona
537	CODICE E DENOMINAZIONE DEL PERMESSO GUARDIA VOMANO	TITOLARI DEL PERMESSO e relative quote di partecipazione (%) MEDOILGAS ITALIA (100) (r.u.)	PROVVEDIMENTI CONCERNENTI IL PERMESSO Data 12/7/2005 16/4/2008 Natura del provvedimento Conferimento Intestazione	BUIG XLIX - 8 LII - 5	PERIODO DI VIGENZA 1° periodo 12/07/2011	AREA (Kmq) 91,09	UBICAZIONE DEL PERMESSO ABRUZZO (91,09) Teramo
538	CODICE E DENOMINAZIONE DEL PERMESSO NIBBIA	TITOLARI DEL PERMESSO e relative quote di partecipazione (%) NORTHERN PETROLEUM LIMITED (100) (r.u.)	PROVVEDIMENTI CONCERNENTI IL PERMESSO Data 14/4/2005 Natura del provvedimento Conferimento	BUIG XLIX - 9	PERIODO DI VIGENZA 1° periodo 14/04/2011	AREA (Kmq) 253,4	UBICAZIONE DEL PERMESSO PIEMONTE (253,4) Novara
539	CODICE E DENOMINAZIONE DEL PERMESSO MONTALBANO	TITOLARI DEL PERMESSO e relative quote di partecipazione (%) VEGA OIL (30) (r.u.) JKX ITALIA (40) GAS NATURAL VENDITA ITALIA (30)	PROVVEDIMENTI CONCERNENTI IL PERMESSO Data 8/9/1953 11/4/2006 24/1/2007 Natura del provvedimento Conferimento Cambio intestazione Trasferimento quota	BUIG XLIX - 10 L - 5 LI - 2	PERIODO DI VIGENZA 1° periodo 08/09/2011	AREA (Kmq) 165,04	UBICAZIONE DEL PERMESSO BASILICATA (165,04) Matera
540	CODICE E DENOMINAZIONE DEL PERMESSO LONGASTRINO	TITOLARI DEL PERMESSO e relative quote di partecipazione (%) NORTHERN PETROLEUM LIMITED (100) (r.u.)	PROVVEDIMENTI CONCERNENTI IL PERMESSO Data 24/10/2005 Natura del provvedimento Conferimento	BUIG XLIX - 11	PERIODO DI VIGENZA 1° periodo 24/12/2011	AREA (Kmq) 139,72	UBICAZIONE DEL PERMESSO EMILIA ROMAGNA (139,72) Ravenna Ferrara
541	CODICE E DENOMINAZIONE DEL PERMESSO MONTEMARCIANO	TITOLARI DEL PERMESSO e relative quote di partecipazione (%) MEDOILGAS ITALIA (50) (r.u.) SARP (50)	PROVVEDIMENTI CONCERNENTI IL PERMESSO Data 24/2/2006 7/6/2007 16/4/2008 Natura del provvedimento Conferimento Trasferimento quota e nomina r.u. Cambio intestazione quota	BUIG L - 3 LI - 7 LII - 5	PERIODO DI VIGENZA 1° periodo 24/02/2012	AREA (Kmq) 49,4	UBICAZIONE DEL PERMESSO MARCHE (49,4) Ancona
542	CODICE E DENOMINAZIONE DEL PERMESSO MASSERIA GAUDELLA	TITOLARI DEL PERMESSO e relative quote di partecipazione (%) MEDOILGAS ITALIA (100) (r.u.)	PROVVEDIMENTI CONCERNENTI IL PERMESSO Data 27/3/2006 16/4/2008 Natura del provvedimento Conferimento Intestazione	BUIG L - 4 LII - 5	PERIODO DI VIGENZA 1° periodo 27/03/2012	AREA (Kmq) 154,21	UBICAZIONE DEL PERMESSO BASILICATA (154,21) Matera

ELENCO DEI PERMESSI DI RICERCA ACCORDATI NELLA TERRAFERMA - Aggiornamento 31/maggio/2008

543	CODICE E DENOMINAZIONE DEL PERMESSO CARISIO	TITOLARI DEL PERMESSO e relative quote di partecipazione (%) PETROCELTIC ELSA (95) (r.u.) SOCIETA' COSTRUZIONE CONDOTTE (5)	PROVVEDIMENTI CONCERNENTI IL PERMESSO Data 18/5/2006 Natura del provvedimento Conferimento 18/5/2006 L - 6 28/2/2008 Trasferimento quota e nomina r.u. 28/12/2007 LII - 3	PERIODO DI VIGENZA 1° periodo 18/05/2012	AREA (Kmq) 728	UBICAZIONE DEL PERMESSO PIEMONTE (728) Vercelli Novara Biella
544	CODICE E DENOMINAZIONE DEL PERMESSO TORRENTE LA VELLA	TITOLARI DEL PERMESSO e relative quote di partecipazione (%) EDISON (60) (r.u.) MEDOILGAS ITALIA (40)	PROVVEDIMENTI CONCERNENTI IL PERMESSO Data 31/5/2006 Natura del provvedimento Conferimento 31/5/2006 L - 6 3/8/2006 Rettifica 16/4/2008 Cambio intestazione quota 12/2/2008 LII - 5	PERIODO DI VIGENZA 1° periodo 31/05/2012	AREA (Kmq) 9,65	UBICAZIONE DEL PERMESSO BASILICATA (9,65) Matera
545	CODICE E DENOMINAZIONE DEL PERMESSO POSTA NUOVA	TITOLARI DEL PERMESSO e relative quote di partecipazione (%) VEGA OIL (100) (r.u.)	PROVVEDIMENTI CONCERNENTI IL PERMESSO Data 3/10/2006 Natura del provvedimento Conferimento	PERIODO DI VIGENZA 1° periodo 03/10/2012	AREA (Kmq) 154,55	UBICAZIONE DEL PERMESSO PUGLIA (154,55) Foggia
546	CODICE E DENOMINAZIONE DEL PERMESSO BARDONE	TITOLARI DEL PERMESSO e relative quote di partecipazione (%) GAS PLUS ITALIANA (60) (r.u.) PETROREP ITALIANA (40)	PROVVEDIMENTI CONCERNENTI IL PERMESSO Data 21/5/2007 Natura del provvedimento Conferimento	PERIODO DI VIGENZA 1° periodo 21/05/2013	AREA (Kmq) 51,46	UBICAZIONE DEL PERMESSO EMILIA ROMAGNA (51,46) Parma
547	CODICE E DENOMINAZIONE DEL PERMESSO CIVITAQUANA	TITOLARI DEL PERMESSO e relative quote di partecipazione (%) VEGA OIL (100) (r.u.)	PROVVEDIMENTI CONCERNENTI IL PERMESSO Data 24/7/2007 Natura del provvedimento Conferimento	PERIODO DI VIGENZA 1° periodo 24/07/2013	AREA (Kmq) 615,37	UBICAZIONE DEL PERMESSO ABRUZZO (615,37) Teramo Pescara Chieti
548	CODICE E DENOMINAZIONE DEL PERMESSO CORANA	TITOLARI DEL PERMESSO e relative quote di partecipazione (%) ITALMIN EXPLORATION (100) (r.u.)	PROVVEDIMENTI CONCERNENTI IL PERMESSO Data 24/7/2007 Natura del provvedimento Conferimento	PERIODO DI VIGENZA 1° periodo 24/07/2013	AREA (Kmq) 476,23	UBICAZIONE DEL PERMESSO PIEMONTE (412,58) Alessandria LOMBARDIA (63,65) Pavia
682	CODICE E DENOMINAZIONE DEL PERMESSO SULMONA	TITOLARI DEL PERMESSO e relative quote di partecipazione (%) MEDOILGAS ITALIA (100) (r.u.)	PROVVEDIMENTI CONCERNENTI IL PERMESSO Data 14/8/2007 Natura del provvedimento Conferimento 16/4/2008 Intestazione	PERIODO DI VIGENZA 1° periodo 14/08/2013	AREA (Kmq) 188,7	UBICAZIONE DEL PERMESSO ABRUZZO (188,7) L'Aquila

ELENCO DEI PERMESSI DI RICERCA ACCORDATI NELLA TERRAFERMA - Aggiornamento 31/maggio/2008

683

CODICE E DENOMINAZIONE DEL PERMESSO	TITOLARI DEL PERMESSO e relative quote di partecipazione (%)	PROVEDIMENTI CONCERNENTI IL PERMESSO		PERIODO DI VIGENZA	SCADENZA	AREA (Kmq)	UBICAZIONE DEL PERMESSO
		Data	Natura del provvedimento				
CORTE DEI SIGNORI	ALEANNA RESOURCES (100) (r.u.)	28/3/2008	Conferimento	28/3/2008	LII - 4	248,7	EMILIA ROMAGNA (248,7) Ferrara

ELENCO DEI PERMESSI DI RICERCA ACCORDATI NEL SOTTOFONDO MARINO - Aggiornamento 31/ maggio /2008

PERMESSI DI RICERCA ACCORDATI NEL SOTTOFONDO MARINO

Leggi 11 gennaio 1957, n. 6, 21 luglio 1967, n. 613 e successive modificazioni, 9 gennaio 1991, n. 9 e Decreto Legislativo 25 novembre 1996, n. 625

Nel sottofondo marino sono vigenti n. 28 PERMESSI DI RICERCA per complessivi 1.3938,28 Km²

Zona marina	Numero permessi	Superficie (Km ²)
ZONA A	7	1.257,64
ZONA B	4	1.174,53
ZONA C	3	1.911,65
ZONA D	0	393,43
ZONA E	1	724,37
ZONA F	3	1.823,38
ZONA G	10	6.653,28

Nota:

Nel caso di titoli afferenti a due o più zone finitime, a ciascuna di tali zone viene attribuita la parte di area del titolo minerario ad essa afferente e l'unità mineraria viene attribuita alla zona cui compete la parte maggiore dell'area del titolo medesimo

ELENCO DEI PERMESSI DI RICERCA ACCORDATI NEL SOTTOFONDO MARINO - Aggiornamento 31/ maggio /2008

549 CODICE E DENOMINAZIONE DEL PERMESSO	TITOLARI DEL PERMESSO e relative quote di partecipazione (%)	PROVVEDIMENTI CONCERNENTI IL PERMESSO		PERIODO DI VIGENZA	SCADENZA	AREA (Kmq)	UBICAZIONE DEL PERMESSO	
		Data	Natura del provvedimento					Decorrenza
A.R 78.RC Nota: Sospeso	ENI (90) (r.u.) EDISON (10)	16/4/1987	Natura del provvedimento Conferimento	16/4/1987	2ª proroga 16/04/1999	100,02	ZONA A (100,02)	
		14/9/1988	Trasferimento quota	14/9/1988				XXXI - 6
		11/4/1991	Trasferimento quota e nomina r.u.	5/12/1990				XXXII - 10
		12/3/1992	Trasferimento quota	29/7/1991				XXXV - 6
		4/8/1993	Cambio intestazione quota	23/4/1992				XXXVI - 4
		13/12/1993	1ª proroga	16/4/1993				XXXVII - 10
		6/6/1996	2ª proroga	16/4/1996				XXXVIII - 1
		13/2/1998	Cambio intestazione quota	1/1/1998				XL - 7
		23/11/1998	Cambio intestazione quota	29/6/1998				XLII - 3
		22/1/1999	Sospensione decorrenza vigenza	16/4/1996				XLII - 12
		8/3/1999	Rettifica	16/4/1996				XLIII - 2
		15/9/1999	Cambio intestazione quota	1/7/1999				XLIII - 4
		14/3/2002	Sospensione decorso temporale	3/12/1999				XLIII - 10
		14/3/2002	Determinazione data scadenza sospensione vigenza	14/3/2002				XLVI - 4
		12/2/2004	Intestazione quota	1/12/2003				XLVI - 4
			XLVIII - 3					

566 CODICE E DENOMINAZIONE DEL PERMESSO	TITOLARI DEL PERMESSO e relative quote di partecipazione (%)	PROVVEDIMENTI CONCERNENTI IL PERMESSO		PERIODO DI VIGENZA	SCADENZA	AREA (Kmq)	UBICAZIONE DEL PERMESSO	
		Data	Natura del provvedimento					Decorrenza
A.R 80.AG Nota: Sospeso	ENI (100) (r.u.)	17/4/1990	Natura del provvedimento Conferimento	17/4/1990	1ª proroga 17/04/1999	268,88	ZONA A (268,88)	
		30/5/1996	1ª proroga	17/4/1996				XXXIV - 5
		13/2/1998	Cambio intestazione	1/1/1998				XL - 6
		25/2/1999	Sospensione decorrenza vigenza	17/4/1996				XLII - 3
		14/3/2002	Sospensione decorso temporale	3/12/1999				XLIII - 4
		14/3/2002	Determinazione data scadenza sospensione vigenza	14/3/2002				XLVI - 4
								XLVI - 4
								XLVI - 4
								XLVI - 4
								XLVI - 4

570 CODICE E DENOMINAZIONE DEL PERMESSO	TITOLARI DEL PERMESSO e relative quote di partecipazione (%)	PROVVEDIMENTI CONCERNENTI IL PERMESSO		PERIODO DI VIGENZA	SCADENZA	AREA (Kmq)	UBICAZIONE DEL PERMESSO	
		Data	Natura del provvedimento					Decorrenza
A.R 81.FR Nota: Sospeso	ENI (85) (r.u.) MEDOILGAS ITALIA (15)	11/9/1990	Natura del provvedimento Conferimento	11/9/1990	1ª proroga 11/09/1999	101,76	ZONA A (101,76)	
		21/9/1992	Trasferimento quota e nomina r.u.	23/6/1992				XXXIV - 10
		14/6/1996	Trasferimento quota	1/1/1996				XXXV - 10
		14/6/1996	Cambio intestazione quota	23/1/1996				XL - 7
		21/10/1996	1ª proroga	11/9/1996				XL - 7
		13/9/1998	Cambio intestazione quota	1/1/1998				XL - 11
		25/2/1999	Sospensione decorrenza vigenza	11/9/1996				XLII - 3
		5/4/2002	Trasferimento quota	29/11/2001				XLIII - 4
		30/6/2005	Trasferimento quota	26/4/2005				XLVI - 12
		16/4/2008	Cambio intestazione quota	12/2/2008				XLIX - 7
								LII - 5
								LII - 5
								LII - 5
								LII - 5

ELENCO DEI PERMESSI DI RICERCA ACCORDATI NEL SOTTOFONDO MARINO - Aggiornamento 31/ maggio /2008

665	CODICE E DENOMINAZIONE DEL PERMESSO F. R38.AG	TITOLARI DEL PERMESSO e relative quote di partecipazione (%) ENI (100) (r.u.)	PROVEDIMENTI CONCERNENTI IL PERMESSO Data 30/4/2002 Natura del provvedimento Conferimento 26/3/2003 Assunzione quota 5/2/2003	PERIODO DI VIGENZA 1° periodo 30/04/2008	AREA (Kmq) 747,67	UBICAZIONE DEL PERMESSO ZONA F (712,05) ZONA D (35,62)
666	CODICE E DENOMINAZIONE DEL PERMESSO G.R16.PU	TITOLARI DEL PERMESSO e relative quote di partecipazione (%) GROVE ENERGY (100) (r.u.)	PROVEDIMENTI CONCERNENTI IL PERMESSO Data 11/11/2002 Natura del provvedimento Conferimento 22/4/2003 Trasferimento 27/10/2004 Trasferimento 30/3/2004	PERIODO DI VIGENZA 1° periodo 11/11/2008	AREA (Kmq) 665,31	UBICAZIONE DEL PERMESSO ZONA G (665,31)
667	CODICE E DENOMINAZIONE DEL PERMESSO G.R15.PU	TITOLARI DEL PERMESSO e relative quote di partecipazione (%) GROVE ENERGY (100) (r.u.)	PROVEDIMENTI CONCERNENTI IL PERMESSO Data 12/11/2002 Natura del provvedimento Conferimento 22/4/2003 Trasferimento 27/10/2004 Trasferimento 30/3/2004	PERIODO DI VIGENZA 1° periodo 12/11/2008	AREA (Kmq) 657,19	UBICAZIONE DEL PERMESSO ZONA G (657,19)
668	CODICE E DENOMINAZIONE DEL PERMESSO C.R146.NP	TITOLARI DEL PERMESSO e relative quote di partecipazione (%) NORTHERN PETROLEUM LIMITED (100) (r.u.)	PROVEDIMENTI CONCERNENTI IL PERMESSO Data 28/9/2004 Natura del provvedimento Conferimento 4/7/2006 Rettifica	PERIODO DI VIGENZA 1° periodo 28/09/2010	AREA (Kmq) 620,31	UBICAZIONE DEL PERMESSO ZONA C (620,31)
669	CODICE E DENOMINAZIONE DEL PERMESSO C.R147.NP	TITOLARI DEL PERMESSO e relative quote di partecipazione (%) NORTHERN PETROLEUM LIMITED (100) (r.u.)	PROVEDIMENTI CONCERNENTI IL PERMESSO Data 30/9/2004 Natura del provvedimento Conferimento	PERIODO DI VIGENZA 1° periodo 30/09/2010	AREA (Kmq) 637,18	UBICAZIONE DEL PERMESSO ZONA C (452,18) ZONA G (185)
670	CODICE E DENOMINAZIONE DEL PERMESSO E.R51.NP	TITOLARI DEL PERMESSO e relative quote di partecipazione (%) NORTHERN PETROLEUM LIMITED (100) (r.u.)	PROVEDIMENTI CONCERNENTI IL PERMESSO Data 4/10/2004 Natura del provvedimento Conferimento 4/7/2006 Rettifica	PERIODO DI VIGENZA 1° periodo 04/10/2010	AREA (Kmq) 724,37	UBICAZIONE DEL PERMESSO ZONA E (724,37)
671	CODICE E DENOMINAZIONE DEL PERMESSO B.R268.RG	TITOLARI DEL PERMESSO e relative quote di partecipazione (%) VEGA OIL (60) (r.u.) PETROCELTIC ELSA (40)	PROVEDIMENTI CONCERNENTI IL PERMESSO Data 24/3/2005 Natura del provvedimento Conferimento 11/4/2006 Cambio intestazione 6/11/2006 Trasferimento quota e nomina r.u.	PERIODO DI VIGENZA 1° periodo 24/03/2011	AREA (Kmq) 126,68	UBICAZIONE DEL PERMESSO ZONA B (126,68)

ELENCO DEI PERMESSI DI RICERCA ACCORDATI NEL SOTTOFONDO MARINO - Aggiornamento 31/ maggio /2008

672	CODICE E DENOMINAZIONE DEL PERMESSO G.R17.NP	TITOLARI DEL PERMESSO e relative quote di partecipazione (%) NORTHERN PETROLEUM LIMITED (100) (r.u.)	PROVVEDIMENTI CONCERNENTI IL PERMESSO Data 24/3/2005 4/7/2006 Natura del provvedimento Conferimento Rettifica	PERIODO DI VIGENZA 1° periodo 24/03/2011	AREA (Kmq) 708,62	UBICAZIONE DEL PERMESSO ZONA G (708,62)
673	CODICE E DENOMINAZIONE DEL PERMESSO B.R269.GC	TITOLARI DEL PERMESSO e relative quote di partecipazione (%) MEDOILGAS ITALIA (100) (r.u.)	PROVVEDIMENTI CONCERNENTI IL PERMESSO Data 5/5/2005 28/7/2005 16/4/2008 Natura del provvedimento Conferimento Trasferimento Intestazione	PERIODO DI VIGENZA 1° periodo 05/05/2011	AREA (Kmq) 271,25	UBICAZIONE DEL PERMESSO ZONA B (271,25)
674	CODICE E DENOMINAZIONE DEL PERMESSO G.R18.NP	TITOLARI DEL PERMESSO e relative quote di partecipazione (%) NORTHERN PETROLEUM LIMITED (100) (r.u.)	PROVVEDIMENTI CONCERNENTI IL PERMESSO Data 10/5/2005 4/7/2006 Natura del provvedimento Conferimento Rettifica	PERIODO DI VIGENZA 1° periodo 10/05/2011	AREA (Kmq) 736,88	UBICAZIONE DEL PERMESSO ZONA G (736,88)
675	CODICE E DENOMINAZIONE DEL PERMESSO G.R19.NP	TITOLARI DEL PERMESSO e relative quote di partecipazione (%) NORTHERN PETROLEUM LIMITED (100) (r.u.)	PROVVEDIMENTI CONCERNENTI IL PERMESSO Data 11/5/2005 4/7/2006 Natura del provvedimento Conferimento Rettifica	PERIODO DI VIGENZA 1° periodo 11/05/2011	AREA (Kmq) 709,61	UBICAZIONE DEL PERMESSO ZONA G (709,61)
676	CODICE E DENOMINAZIONE DEL PERMESSO C.R148.VG	TITOLARI DEL PERMESSO e relative quote di partecipazione (%) VEGA OIL (100) (r.u.)	PROVVEDIMENTI CONCERNENTI IL PERMESSO Data 27/11/2006 Natura del provvedimento Conferimento	PERIODO DI VIGENZA 1° periodo 27/11/2012	AREA (Kmq) 336,98	UBICAZIONE DEL PERMESSO ZONA C (336,98)
677	CODICE E DENOMINAZIONE DEL PERMESSO G.R20.NP	TITOLARI DEL PERMESSO e relative quote di partecipazione (%) NORTHERN PETROLEUM LIMITED (100) (r.u.)	PROVVEDIMENTI CONCERNENTI IL PERMESSO Data 14/2/2007 Natura del provvedimento Conferimento	PERIODO DI VIGENZA 1° periodo 14/02/2013	AREA (Kmq) 743,81	UBICAZIONE DEL PERMESSO ZONA C (230,2) ZONA G (513,61)
678	CODICE E DENOMINAZIONE DEL PERMESSO G.R21.NP	TITOLARI DEL PERMESSO e relative quote di partecipazione (%) NORTHERN PETROLEUM LIMITED (100) (r.u.)	PROVVEDIMENTI CONCERNENTI IL PERMESSO Data 14/2/2007 Natura del provvedimento Conferimento	PERIODO DI VIGENZA 1° periodo 14/02/2013	AREA (Kmq) 742,7	UBICAZIONE DEL PERMESSO ZONA G (742,7)

ELENCO DEI PERMESSI DI RICERCA ACCORDATI NEL SOTTOFONDO MARINO - Aggiornamento 31/ maggio /2008

679	CODICE E DENOMINAZIONE DEL PERMESSO G.R22.NP	TITOLARI DEL PERMESSO e relative quote di partecipazione (%)	PROVEDIMENTI CONCERNENTI IL PERMESSO		PERIODO DI VIGENZA	SCADENZA	AREA (Kmq)	UBICAZIONE DEL PERMESSO
		NORTHERN PETROLEUM LIMITED (100) (r.u.)	Data 14/2/2007	Natura del provvedimento Conferimento				
680	CODICE E DENOMINAZIONE DEL PERMESSO F.R39.NP	TITOLARI DEL PERMESSO e relative quote di partecipazione (%)	PROVEDIMENTI CONCERNENTI IL PERMESSO		PERIODO DI VIGENZA	SCADENZA	AREA (Kmq)	UBICAZIONE DEL PERMESSO
		NORTHERN PETROLEUM LIMITED (100) (r.u.)	Data 21/6/2007	Natura del provvedimento Conferimento				
681	CODICE E DENOMINAZIONE DEL PERMESSO F.R40.NP	TITOLARI DEL PERMESSO e relative quote di partecipazione (%)	PROVEDIMENTI CONCERNENTI IL PERMESSO		PERIODO DI VIGENZA	SCADENZA	AREA (Kmq)	UBICAZIONE DEL PERMESSO
		NORTHERN PETROLEUM LIMITED (100) (r.u.)	Data 22/6/2007	Natura del provvedimento Conferimento				

ELENCO DELLE CONCESSIONI DI COLTIVAZIONE ACCORDATE NELLA TERRAFERMA - Aggiornamento 31/maggio/2008

CONCESSIONI DI COLTIVAZIONE ACCORDATE NELLA TERRAFERMA

Leggi 21 luglio 1967, n. 613 e successive modificazioni, 9 gennaio 1991, n. 9 e Decreto Legislativo 25 novembre 1996, n. 625

Nella terraferma sono vigenti n. 115 CONCESSIONI DI COLTIVAZIONE per complessivi 8572,48 Km²

Regione	Numero concessioni	Superficie (Km ²)
ABRUZZO	6	491,20
BASILICATA	21	2.120,89
CALABRIA	2	103,43
EMILIA ROMAGNA	34	1.589,78
LAZIO	1	41,14
LOMBARDIA	12	973,66
MARCHE	17	1.107,06
MOLISE	4	336,19
PIEMONTE	1	77,71
PUGLIA	14	1.253,31
TOSCANA	2	307,84
VENETO	1	164,32
ZONA A	0	5,95

Nota:

Nel caso di titoli afferenti a due o più regioni limitime, a ciascuna di tali regioni viene attribuita la parte di area del titolo minerario ad essa afferente e l'unità mineraria viene attribuita alla regione cui compete la parte maggiore dell'area del titolo medesimo

ELENCO DELLE CONCESSIONI DI COLTIVAZIONE ACCORDATE NELLA TERRAFERMA - Aggiornamento 31/ maggio/2008

CODICE E DENOMINAZIONE DELLA CONCESSIONE	TITOLARI DELLA CONCESSIONE e relative quote di partecipazione (%)	PROVVEDIMENTI CONCERNENTI LA CONCESSIONE		PERIODO DI VIGENZA	SCADENZA	AREA (Kmq)	UBICAZIONE DELLA CONCESSIONE
		Data	Natura del provvedimento				
703 GRECCHIA	CH4 LIZZANO (100) (r.u.)	12/10/1936	Natura del provvedimento	Decorrenza	12/10/2006	0,16	EMILIA ROMAGNA (0,16) Bologna
		24/1/1953	Conferimento	12/10/1936	-		
		1/8/1959	Trasferimento	24/1/1953			
		24/5/1963	Assoggettamento L. 6/57	13/2/1957			
		30/10/1967	Riassoggettamento R.D. 1443/27	23/8/1962			
		18/3/1976	Rinnovo	12/10/1966			
		21/9/1987	Trasferimento	18/3/1976			
		26/6/1989	Rinnovo	12/10/1986			
		20/8/1998	Rettifica	12/10/1986			
			Riassoggettamento L. 6/57	1/1/1997			
				XLVII - 13			
				III - 11			
				VII - 9			
				XI - 4			
				XX - 6			
				XXXI - 11			
				XXXIII - 7			
				XLII - 9			
704							
BARIGAZZO	IDROELETTRICA ALTOMODENESE SIAM (100) (r.u.)	23/11/1936	Natura del provvedimento	Decorrenza	22/11/2011	1,4321	EMILIA ROMAGNA (1,4321) Modena
		30/12/1959	Conferimento	23/11/1936	-		
		30/12/1959	Rinnovo	23/11/1956			
		24/5/1963	Assoggettamento L. 6/57	13/2/1957			
		7/1/1977	Riassoggettamento R.D. 1443/27	23/8/1962			
		1/4/1994	Rinnovo	23/11/1976			
		20/8/1998	Rinnovo	22/11/1991			
			Riassoggettamento L. 6/57	1/1/1997			
				XLVII - 3			
				IV - 3			
				IV - 3			
				VII - 9			
				XXI - 2			
				XXXVIII - 5			
				XLII - 9			
706							
VETTA	IDROELETTRICA ALTOMODENESE SIAM (100) (r.u.)	28/4/1937	Natura del provvedimento	Decorrenza	28/04/2012	1,6179	EMILIA ROMAGNA (1,6179) Modena
		5/3/1960	Conferimento	28/4/1937	-		
		24/5/1963	Assoggettamento L. 6/57	13/2/1957			
		11/8/1967	Proroga	28/4/1957			
		3/3/1978	Riassoggettamento R.D. 1443/27	20/3/1962			
		1/4/1994	Rinnovo	27/4/1967			
		20/8/1998	Rinnovo	28/4/1978			
			Rinnovo	28/4/1992			
			Riassoggettamento L. 6/57	1/1/1997			
				XLVII - 6			
				IV - 6			
				VII - 9			
				VII - 9			
				XI - 11			
				XXII - 4			
				XXXVIII - 5			
				XLII - 9			

ELENCO DELLE CONCESSIONI DI COLTIVAZIONE ACCORDATE NELLA TERRAFERMA - Aggiornamento 31/ maggio/2008

707	CODICE E DENOMINAZIONE DELLA CONCESSIONE	TITOLARI DELLA CONCESSIONE e relative quote di partecipazione (%)		PROVVEDIMENTI CONCERNENTI LA CONCESSIONE			PERIODO DI VIGENZA	SCADENZA	AREA (Kmq)	UBICAZIONE DELLA CONCESSIONE															
		LAZZI GAS (100) (r.u.)		Data	Natura del provvedimento	Decorrenza					BUIG														
SALGAstri		LAZZI GAS (100) (r.u.)		24/10/1938	Natura del provvedimento	24/10/1938	L -	24/10/2008	11,45	EMILIA ROMAGNA (11,45) Bologna															
				8/10/1943	Conferimento	8/10/1943	L -																		
				6/6/1960	Assoggettamento L. 6/57	13/2/1957	IV - 8																		
				6/6/1960	Trasferimento	6/6/1960	IV - 8																		
				23/10/1961	Riduzione	23/10/1961	VI - 5																		
				31/7/1962	Riduzione	31/7/1962	VII - 1																		
				24/5/1963	Riassoggettamento R.D. 1443/27	23/8/1962	VII - 9																		
				5/12/1968	Rinnovo	24/10/1968	XIII - 6																		
				1/4/1994	Rinnovo	24/10/1983	XXXVIII - 5																		
				1/4/1994	Cambio intestazione	28/11/1990	XXXVIII - 5																		
				20/8/1998	Riassoggettamento L. 6/57	1/1/1997	XLII - 9																		
				11/9/2006	Proroga	24/10/2003	L - 10																		
				709	CODICE E DENOMINAZIONE DELLA CONCESSIONE	TITOLARI DELLA CONCESSIONE e relative quote di partecipazione (%)	TURCHI MAURIZIO (100) (r.u.)																		
																		18/3/1955	Natura del provvedimento	18/3/1955	L -				
																		30/12/1959	Conferimento	13/2/1957	IV - 3				
24/5/1963	Assoggettamento L. 6/57	23/8/1962	VII - 9																						
22/4/1971	Riassoggettamento R.D. 1443/27	18/3/1970	XV - 8																						
23/3/1981	Rinnovo	18/3/1980	XXV - 4																						
11/11/1986	Trasferimento titolarità	11/11/1986	XXX - 12																						
1/4/1994	Rinnovo	19/3/1990	XXXVIII - 5																						
31/1/1996	Rinnovo	19/3/1995	XL - 2																						
20/8/1998	Riassoggettamento L. 6/57	1/1/1997	XLII - 9																						
25/6/2007	Proroga	19/3/2005	L - 7																						
711	CODICE E DENOMINAZIONE DELLA CONCESSIONE	TITOLARI DELLA CONCESSIONE e relative quote di partecipazione (%)	CH4 LIZZANO (100) (r.u.)																						
																						30/12/1959	Natura del provvedimento	30/12/1959	VII - 9
																						30/12/1959	Assoggettamento R.D. 1443/27	30/12/1959	IV - 6
																						18/3/1976	Conferimento	18/3/1976	XX - 7
				1/8/1980	Trasferimento titolarità	30/12/1979	XXIV - 9																		
				20/8/1998	Rinnovo	1/1/1997	XLII - 9																		
					Riassoggettamento L. 6/57																				

POZZA
Nota: Presentata istanza di rinnovo pubblicata nel B.U.I.G. Anno 44 - N. 1.
Presentata istanza di proroga pubblicata nel B.U.I.G. Anno 49 - N. 2.

ELENCO DELLE CONCESSIONI DI COLTIVAZIONE ACCORDATE NELLA TERRAFERMA - Aggiornamento 31/ maggio/2008

712	CODICE E DENOMINAZIONE DELLA CONCESSIONE CA' BELLAVISTA Nota: Presentata istanza di proroga pubblicata nel B.U.I.G. Anno XLVIII - N. 12.	TITOLARI DELLA CONCESSIONE e relative quote di partecipazione (%) LAZZI GAS (100) (r.u.)	PROVVEDIMENTI CONCERNENTI LA CONCESSIONE Data 26/4/1960 24/5/1963 18/3/1980 1/4/1994 1/4/1994 20/8/1998 3/6/2003 Natura del provvedimento Conferimento Assoggettamento R.D. 1443/27 Rinnovo Rinnovo Cambio intestazione Riassoggettamento L. 6/57 Proroga	Decorrenza 26/4/1960 23/8/1962 26/4/1980 26/1/1990 28/11/1990 1/1/1997 26/1/2000	BUIG IV - 6 VII - 9 XXIV - 4 XXXVIII - 5 XXXVIII - 5 XLII - 9 XLVII - 7	PERIODO DI VIGENZA -	SCADENZA 26/01/2005	AREA (Kmq) 1,54	UBICAZIONE DELLA CONCESSIONE EMILIA ROMAGNA (1,54) Bologna
713	CODICE E DENOMINAZIONE DELLA CONCESSIONE GAGGIOLA	TITOLARI DELLA CONCESSIONE e relative quote di partecipazione (%) LAZZI GAS (100) (r.u.)	PROVVEDIMENTI CONCERNENTI LA CONCESSIONE Data 30/4/1960 24/5/1963 18/3/1980 1/4/1994 1/4/1994 20/8/1998 Natura del provvedimento Conferimento Assoggettamento R.D. 1443/27 Rinnovo Rinnovo Cambio intestazione Riassoggettamento L. 6/57	Decorrenza 30/4/1960 23/8/1962 30/4/1980 30/4/1990 28/11/1990 1/1/1997	BUIG IV - 6 VII - 9 XXIV - 4 XXXVIII - 5 XXXVIII - 5 XLII - 9	PERIODO DI VIGENZA -	SCADENZA 30/04/2010	AREA (Kmq) 9,06	UBICAZIONE DELLA CONCESSIONE EMILIA ROMAGNA (9,06) Bologna
718	CODICE E DENOMINAZIONE DELLA CONCESSIONE MOLINAZZO Nota: Presentata istanza di proroga pubblicata nel B.U.I.G. Anno XLVIII - N. 12.	TITOLARI DELLA CONCESSIONE e relative quote di partecipazione (%) LAZZI GAS (100) (r.u.)	PROVVEDIMENTI CONCERNENTI LA CONCESSIONE Data 5/12/1979 1/10/1990 1/4/1994 20/8/1998 3/6/2003 Natura del provvedimento Conferimento Rinnovo Cambio intestazione Riassoggettamento L. 6/57 Proroga	Decorrenza 5/12/1979 5/12/1989 28/11/1990 1/1/1997 5/12/1999	BUIG XXIV - 1 XXXIV - 11 XXXVIII - 5 XLII - 9 XLVII - 7	PERIODO DI VIGENZA -	SCADENZA 05/12/2004	AREA (Kmq) 2,2238	UBICAZIONE DELLA CONCESSIONE EMILIA ROMAGNA (2,2238) Bologna
725	CODICE E DENOMINAZIONE DELLA CONCESSIONE SALSOMAGGIORE II Nota: Accordata inizialmente all'Ing. Magnaghi Perpetua: la scadenza del 24/09/2038 è riferita esclusivamente all'area di ampliamento (Kmq 3,3432)	TITOLARI DELLA CONCESSIONE e relative quote di partecipazione (%) AZIENDA DEMANIALE DI SALSOMAGGIORE (100) (r.u.)	PROVVEDIMENTI CONCERNENTI LA CONCESSIONE Data 8/6/1893 4/10/1910 4/3/1917 25/9/1939 20/8/1998 Natura del provvedimento Conferimento Ampliamento Passaggio al Demanio Ampliamento Assoggettamento L. 6/57	Decorrenza 8/6/1893 4/10/1910 4/3/1917 25/9/1939 1/1/1997	BUIG L - L - L - L - XLII - 9	PERIODO DI VIGENZA -	SCADENZA 24/09/2038	AREA (Kmq) 9,5472	UBICAZIONE DELLA CONCESSIONE EMILIA ROMAGNA (9,5472) Parma
726	CODICE E DENOMINAZIONE DELLA CONCESSIONE SALSOMAGGIORE I Nota: Perpetua. È stata conferita l'11 giugno 1897.	TITOLARI DELLA CONCESSIONE e relative quote di partecipazione (%) AZIENDA DEMANIALE DI SALSOMAGGIORE (100) (r.u.)	PROVVEDIMENTI CONCERNENTI LA CONCESSIONE Data 11/7/1897 20/8/1998 Natura del provvedimento Conferimento Assoggettamento L. 6/57	Decorrenza 11/7/1897 1/1/1997	BUIG XLVII - 13 XLII - 9	PERIODO DI VIGENZA -	SCADENZA	AREA (Kmq) 4,3667	UBICAZIONE DELLA CONCESSIONE EMILIA ROMAGNA (4,3667) Parma

ELENCO DELLE CONCESSIONI DI COLTIVAZIONE ACCORDATE NELLA TERRAFERMA - Aggiornamento 31/ maggio/2008

CODICE E DENOMINAZIONE DELLA CONCESSIONE	TITOLARI DELLA CONCESSIONE e relative quote di partecipazione (%)	PROVVEDIMENTI CONCERNENTI LA CONCESSIONE		PERIODO DI VIGENZA	SCADENZA	AREA (Kmq)	UBICAZIONE DELLA CONCESSIONE
		Data	Natura del provvedimento				
730 RAPAGNANO	ENI (100) (r.u.)	17/4/1960 24/5/1963 6/8/1993 29/5/1997 29/10/1997 13/2/1998 7/5/2001 6/6/2006	Natura del provvedimento Conferimento Cambio intestazione Proroga Modifica programma sviluppo Rettifica Cambio intestazione Proroga Proroga	Decorrenza 17/4/1960 31/12/1962 17/4/1990 29/5/1997 29/5/1997 1/1/1998 17/4/2000 17/4/2005	-	8,49	MARCHE (8,49) Ascoli Piceno
731 CASA BALLEANI	GAS PLUS ITALIANA (100) (r.u.)	10/5/1960 24/5/1963 6/8/1993 15/9/1995 2/4/1996 9/5/1996 3/11/1999 12/2/2004 20/7/2004 23/8/2006	Natura del provvedimento Conferimento Cambio intestazione Proroga Trasferimento titolarità Modifica programma lavoro Cambio intestazione Proroga Cambio intestazione Cambio intestazione Proroga	Decorrenza 10/5/1960 31/12/1962 10/5/1990 3/5/1995 2/4/1996 1/3/1996 10/5/2000 1/1/2004 18/5/2004 10/5/2005	-	3,15	MARCHE (3,15) Ancona
749 POGGIO CASTIONE	SOCOPLUS (100) (r.u.)	22/1/1962 3/4/1971 16/12/1985 9/9/1993 27/11/2003 17/4/2007	Natura del provvedimento Conferimento Trasferimento quota Cambio intestazione Proroga Proroga Trasferimento	Decorrenza 22/1/1962 3/4/1971 16/12/1985 22/1/1992 22/1/2002 23/11/2006	-	1,1518	EMILIA ROMAGNA (1,1518) Parma
751 NOVA SIRI SCALO	GAS PLUS ITALIANA (100) (r.u.)	24/5/1963 23/5/1966 20/2/1991 30/3/1992 20/10/1993 9/5/1996 9/5/1996 12/2/2004 20/7/2004	Natura del provvedimento Conferimento Riduzione Trasferimento titolarità Modifica programma lavoro Proroga Cambio intestazione Cambio intestazione Cambio intestazione Cambio intestazione	Decorrenza 24/5/1963 23/5/1966 20/2/1991 30/3/1992 24/5/1993 1/1/1996 1/3/1996 1/1/2004 18/5/2004	-	7,5	BASILICATA (7,5) Matera

Nota: Presentata istanza di proroga pubblicata nel B.U.I.G. Anno XLVI - N. 6.
Presentata istanza di proroga pubblicata nel B.U.I.G. Anno LI - N. 9.

ELENCO DELLE CONCESSIONI DI COLTIVAZIONE ACCORDATE NELLA TERRAFERMA - Aggiornamento 31/ maggio/2008

CODICE E DENOMINAZIONE DELLA CONCESSIONE	TITOLARI DELLA CONCESSIONE e relative quote di partecipazione (%)	PROVVEDIMENTI CONCERNENTI LA CONCESSIONE			PERIODO DI VIGENZA	SCADENZA	AREA (Kmq)	UBICAZIONE DELLA CONCESSIONE
		Data	Natura del provvedimento	Decorrenza				
762 SEDIA D'ORLANDO Nota: Presentata istanza di proroga pubblicata nel B.U.I.G. - Anno XLVII - N. 3.	ENI (100) (r.u.)	13/2/1965	Natura del provvedimento Conferimento	13/2/1965	-	13/02/2005	4,22	PUGLIA (4,22) Foggia
		13/2/1998	Cambio intestazione	1/1/1998				
		16/3/1999	Proroga	13/2/1995				
		16/3/1999	Modifica programma sviluppo	16/3/1999				
779								
CODICE E DENOMINAZIONE DELLA CONCESSIONE	TITOLARI DELLA CONCESSIONE e relative quote di partecipazione (%)	Data	PROVVEDIMENTI CONCERNENTI LA CONCESSIONE Natura del provvedimento	Decorrenza	PERIODO DI VIGENZA	SCADENZA	AREA (Kmq)	UBICAZIONE DELLA CONCESSIONE
MANCHE DI CIMALIA Nota: Presentata istanza di proroga pubblicata nel B.U.I.G. - Anno XLIX - N. 10.	EDISON (100) (r.u.)	15/4/1967	Conferimento	17/9/1966	-	17/09/2006	30	CALABRIA (30) Cosenza Catanzaro
		2/7/1985	Cambio intestazione	1/1/1985				
		11/2/1987	Proroga	17/9/1996				
		22/4/1991	Trasferimento titolarità	1/7/1989				
		12/5/1992	Cambio intestazione	19/6/1991				
		2/9/1993	Trasferimento titolarità	1/8/1992				
		2/9/1993	Cambio intestazione	4/11/1992				
		12/2/2004	Cambio intestazione	1/12/2003				
783								
CODICE E DENOMINAZIONE DELLA CONCESSIONE	TITOLARI DELLA CONCESSIONE e relative quote di partecipazione (%)	Data	PROVVEDIMENTI CONCERNENTI LA CONCESSIONE Natura del provvedimento	Decorrenza	PERIODO DI VIGENZA	SCADENZA	AREA (Kmq)	UBICAZIONE DELLA CONCESSIONE
GARAGUSO	EDISON (50,333333333) (r.u.) GAS PLUS ITALIANA (49,666666667)	7/6/1969	Conferimento	7/6/1969	XIII - 8			
		20/1/1978	Estensione titolarità	20/1/1978	XXII - 8			
		16/5/1978	Cambio intestazione quota	27/11/1978	XXIII - 8			
		22/1/1981	Estensione titolarità	22/1/1981	XXV - 4			
		16/7/1985	Cambio intestazione quota	1/1/1985	XXIX - 10			
		15/5/1987	Cambio intestazione quota	1/12/1986	XXXI - 9			
		20/6/1990	Trasferimento quota	1/7/1989	XXXV - 5			
		20/6/1990	Proroga	7/6/1999	XXXV - 5			
		12/5/1992	Cambio intestazione quota	19/6/1991	XXXVI - 11			
		4/8/1993	Cambio intestazione quota	23/4/1992	XXXVII - 10			
		2/9/1993	Trasferimento quota e nomina r.u.	1/8/1992	XXXVII - 10			
		2/9/1993	Cambio intestazione quota	4/11/1992	XXXVII - 10			
		9/5/1996	Cambio intestazione quota	1/3/1996	XL - 6			
		23/11/1998	Cambio intestazione quota	29/6/1998	XLII - 12			
		1/5/1999	Cambio intestazione quota	1/7/1999	XLIII - 10			
		20/3/2000	Cambio intestazione quota	1/1/2000	XLIV - 4			
		20/4/2001	Cambio intestazione quota	1/10/2000	XLV - 5			
		18/9/2001	Trasferimento quota	29/6/2001	XLV - 10			
		12/2/2004	Intestazione quota	1/12/2003	XLVIII - 3			
		12/2/2004	Cambio intestazione quota	1/1/2004	XLVIII - 3			
		20/7/2004	Cambio intestazione quota	18/5/2004	XLVIII - 8			

ELENCO DELLE CONCESSIONI DI COLTIVAZIONE ACCORDATE NELLA TERRAFERMA - Aggiornamento 31/ maggio/2008

790

CODICE E DENOMINAZIONE DELLA CONCESSIONE	TITOLARI DELLA CONCESSIONE e relative quote di partecipazione (%)	PROVVEDIMENTI CONCERNENTI LA CONCESSIONE		PERIODO DI VIGENZA	SCADENZA	AREA (Kmq)	UBICAZIONE DELLA CONCESSIONE
		Data	Natura del provvedimento				
COLLE DI LAURO Nota: Presentata istanza di proroga pubblicata nel B.U.I.G. Anno XLVII - N. 10.	EDISON (62,42) (r.u.) GAS PLUS ITALIANA (25,08) ENI (12,5)	9/10/1972	Natura del provvedimento	9/10/1972	9/10/1972	33,6248	MOLISE (33,6248) Campobasso
		8/3/1978	Unificazione	8/3/1978	XXII - 4		
		18/5/1979	Estensione titolarità	27/11/1978	XXIII - 8		
		25/5/1981	Cambio intestazione quota	25/5/1981	XXVI - 1		
		8/6/1985	Estensione titolarità	1/1/1985	XXIX - 7		
		7/8/1985	Cambio intestazione quota	13/9/1994	XXIX - 9		
		8/7/1987	Proroga	1/12/1986	XXXI - 8		
		8/8/1991	Cambio intestazione quota	1/7/1989	XXXVI - 6		
		12/5/1992	Trasferimento quota e nomina r.u.	19/6/1991	XXXVI - 11		
		4/8/1993	Cambio intestazione quota	23/4/1992	XXXVII - 10		
		2/9/1993	Trasferimento quota e nomina r.u.	1/8/1992	XXXVII - 10		
		2/9/1993	Cambio intestazione quota	4/11/1992	XXXVII - 10		
		9/5/1996	Cambio intestazione quota	1/3/1996	XL - 6		
		13/2/1998	Cambio intestazione quota	1/1/1998	XLII - 3		
		23/11/1998	Cambio intestazione quota	29/6/1998	XLII - 12		
		15/9/1999	Cambio intestazione quota	1/7/1999	XLIII - 10		
		20/3/2000	Cambio intestazione quota	1/1/2000	XLIV - 4		
20/4/2001	Cambio intestazione quota	1/10/2000	XLV - 5				
18/9/2001	Trasferimento quota	29/6/2001	XLV - 10				
12/2/2004	Intestazione quota	1/12/2003	XLVIII - 3				
12/2/2004	Cambio intestazione quota	1/1/2004	XLVIII - 3				
20/7/2004	Cambio intestazione quota	18/5/2004	XLVIII - 8				

795

CODICE E DENOMINAZIONE DELLA CONCESSIONE	TITOLARI DELLA CONCESSIONE e relative quote di partecipazione (%)	PROVVEDIMENTI CONCERNENTI LA CONCESSIONE		PERIODO DI VIGENZA	SCADENZA	AREA (Kmq)	UBICAZIONE DELLA CONCESSIONE
		Data	Natura del provvedimento				
MONTI CASTELLANO	ENI (50) (r.u.) EDISON (50)	31/10/1974	Natura del provvedimento	30/6/1974	30/06/2014	25	MARCHE (25) Ascoli Piceno
		8/6/1985	Conferimento	1/1/1985	XIX - 2		
		2/7/1986	Cambio intestazione quota	2/7/1986	XXIX - 10		
		8/8/1991	Modifica quota produzione	1/7/1989	XXX - 11		
		12/5/1992	Trasferimento quota	19/6/1991	XXXVI - 6		
		2/9/1993	Cambio intestazione quota	1/8/1992	XXXVI - 11		
		2/9/1993	Trasferimento quota	4/11/1992	XXXVII - 10		
		13/2/1998	Cambio intestazione quota	1/1/1998	XXXVII - 10		
		12/2/2004	Cambio intestazione quota	1/12/2003	XLII - 3		
		6/6/2006	Intestazione quota	30/6/2004	XLVIII - 3		
		13/2/2007	Proroga	6/6/2006	L - 7		
			Rettificazione		LI - 3		

ELENCO DELLE CONCESSIONI DI COLTIVAZIONE ACCORDATE NELLA TERRAFERMA - Aggiornamento 31/ maggio/2008

796

CODICE E DENOMINAZIONE DELLA CONCESSIONE	TITOLARI DELLA CONCESSIONE e relative quote di partecipazione (%)	PROVVEDIMENTI CONCERNENTI LA CONCESSIONE		PERIODO DI VIGENZA	SCADENZA	AREA (Kmq)	UBICAZIONE DELLA CONCESSIONE
		Data	Natura del provvedimento				
TORRENTE MENCOCCHIA	EDISON (88) (r.u.) PETROREP ITALIANA (1,2)	31/10/1974	Natura del provvedimento	Decorrenza	20/01/2014	23,3	MARCHE (23,3) Ascoli Piceno
			Conferimento	20/1/1974	XIX - 2		
		21/4/1979	Cambio intestazione quota	27/11/1978	XXIII - 5		
		13/6/1985	Cambio intestazione quota	1/1/1985	XXIX - 7		
		2/7/1986	Modifica quota produzione	2/7/1986	XXX - 11		
		22/4/1991	Trasferimento quota	1/7/1989	XXXV - 12		
		12/5/1992	Cambio intestazione quota	19/6/1991	XXXVI - 11		
		4/8/1993	Cambio intestazione quota	23/4/1992	XXXVII - 10		
		2/9/1993	Trasferimento quota	1/8/1992	XXXVII - 10		
		2/9/1993	Cambio intestazione quota	4/11/1992	XXXVII - 10		
		23/11/1998	Cambio intestazione quota	29/6/1998	XLII - 12		
		15/9/1999	Cambio intestazione quota	1/7/1999	XLIII - 10		
		12/2/2004	Intestazione quota	1/12/2003	XLVIII - 3		
		6/6/2006	Proroga	20/1/2004	L - 7		

798

CODICE E DENOMINAZIONE DELLA CONCESSIONE	TITOLARI DELLA CONCESSIONE e relative quote di partecipazione (%)	PROVVEDIMENTI CONCERNENTI LA CONCESSIONE		PERIODO DI VIGENZA	SCADENZA	AREA (Kmq)	UBICAZIONE DELLA CONCESSIONE
		Data	Natura del provvedimento				
MASSERIA ACQUASALSA Nota: Presentata istanza di proroga pubblicata nel B.U.I.G. Anno XLVIII - N. 4.	GAS PLUS ITALIANA (46,03) (r.u.) EDISON (45,17) MEDOILGAS ITALIA (8,8)	24/1/1975	Natura del provvedimento	Decorrenza	24/01/2005	41,22	PUGLIA (41,22) Foggia
			Conferimento	24/1/1975	XIX - 3		
		12/12/1978	Trasferimento quota	12/12/1978	XXIII - 2		
		26/9/1979	Trasferimento quota	26/9/1979	XXIII - 11		
		24/3/1980	Trasferimento quota	24/3/1980	XXIV - 7		
		15/9/1981	Trasferimento quota	15/9/1981	XXV - 12		
		15/10/1983	Cambio intestazione quota	1/1/1983	XXVIII - 2		
		19/2/1987	Trasferimento quota	19/2/1987	XXXI - 5		
		10/3/1988	Trasferimento quota	1/12/1986	XXXII - 8		
		21/3/1989	Trasferimento quota	21/3/1989	XXXIII - 8		
		20/2/1991	Trasferimento quota	20/2/1991	XXXV - 9		
		17/7/1993	Trasferimento quota	31/12/1992	XXXVII - 9		
		20/7/1993	Trasferimento quota	29/12/1992	XXXVII - 9		
		28/10/1993	Rettifica	28/10/1993	XXXVII - 12		
		29/3/1994	Trasferimento quota	1/10/1993	XXXVIII - 4		
		9/5/1996	Cambio intestazione quota	1/3/1996	XL - 6		
		14/6/1996	Trasferimento quota	1/1/1996	XL - 7		
		14/6/1996	Cambio intestazione quota	23/1/1996	XL - 7		
		23/11/1998	Cambio intestazione quota	29/6/1998	XLII - 12		
		15/9/1999	Cambio intestazione quota	1/7/1999	XLIII - 10		
		5/4/2002	Trasferimento quota	29/11/2001	XLVI - 12		
		12/2/2004	Intestazione quota	1/12/2003	XLVIII - 3		
		12/2/2004	Cambio intestazione quota	1/1/2004	XLVIII - 3		
		20/7/2004	Cambio intestazione quota	18/5/2004	XLVIII - 8		
30/6/2005	Trasferimento quota	26/4/2005	XLIX - 7				
16/4/2008	Cambio intestazione quota	12/2/2008	LII - 5				

ELENCO DELLE CONCESSIONI DI COLTIVAZIONE ACCORDATE NELLA TERRAFERMA - Aggiornamento 31/ maggio/2008

800	CODICE E DENOMINAZIONE DELLA CONCESSIONE	TITOLARI DELLA CONCESSIONE e relative quote di partecipazione (%)	PROVVEDIMENTI CONCERNENTI LA CONCESSIONE		PERIODO DI VIGENZA	SCADENZA	AREA (Kmq)	UBICAZIONE DELLA CONCESSIONE
			Data	Natura del provvedimento				
	FIUME TENNA	EDISON (100) (r.u.)	17/7/1975	Decorrenza	XX - 3	17/07/2005	22,06	MARCHE (22,06) Ascoli Piceno
	Nota: Presentata istanza di unificazione con la concessione «B.C7LF» pubblicata nel B.U.I.G. - Anno XX - N. 6. Presentata istanza di proroga pubblicata nel B.U.I.G. - Anno XLVII - N. 8.		27/11/1975	Conferimento	XX - 3			
			27/11/1978	Cambio intestazione quota	XXIII - 5			
			10/10/1988	Trasferimento quota	XXXII - 11			
			8/8/1989	Trasferimento quota	XXXIII - 9			
			4/8/1993	Cambio intestazione quota	XXXVII - 10			
			4/3/1994	Sospensione attività di coltivazione	XXXVIII - 4			
			18/3/1996	Sospensione attività di sviluppo	XL - 4			
			18/3/1996	Proroga	31/3/1995			
			23/11/1998	Cambio intestazione quota	XLII - 12			
			15/9/1999	Cambio intestazione quota	XLIII - 10			
			5/9/2000	Trasferimento quota	XLIV - 10			
			12/2/2004	Intestazione quota	XLVIII - 3			
801	CODICE E DENOMINAZIONE DELLA CONCESSIONE	TITOLARI DELLA CONCESSIONE e relative quote di partecipazione (%)	PROVVEDIMENTI CONCERNENTI LA CONCESSIONE		PERIODO DI VIGENZA	SCADENZA	AREA (Kmq)	UBICAZIONE DELLA CONCESSIONE
			Data	Natura del provvedimento				
	CUGNO LE MACINE	ENI (100) (r.u.)	4/5/1976	Decorrenza	XX - 6	09/03/2005	77,12	BASILICATA (77,12) Matera
	Nota: Presentata istanza di proroga pubblicata nel B.U.I.G. - Anno XLVII - N. 4.		6/4/1989	Unificazione	XX - 6			
			6/7/1995	Proroga	XXXIII - 8			
			13/2/1998	Modifica programma lavoro	XXXIX - 8			
			17/11/2000	Cambio intestazione	XLII - 3			
				Proroga	XLIV - 12			
802	CODICE E DENOMINAZIONE DELLA CONCESSIONE	TITOLARI DELLA CONCESSIONE e relative quote di partecipazione (%)	PROVVEDIMENTI CONCERNENTI LA CONCESSIONE		PERIODO DI VIGENZA	SCADENZA	AREA (Kmq)	UBICAZIONE DELLA CONCESSIONE
			Data	Natura del provvedimento				
	SERRA PIZZUTA	ENI (100) (r.u.)	4/5/1976	Decorrenza	XX - 6	10/09/2001	62,55	BASILICATA (62,55) Matera
	Nota: Presentata istanza di proroga pubblicata nel B.U.I.G. - Anno XLIV - N. 11. Presentata istanza di proroga pubblicata nel B.U.I.G. - Anno XLIX - N. 10.		28/2/1989	Unificazione	XX - 6			
			13/2/1998	Proroga	XXXIII - 7			
				Cambio intestazione	XLII - 3			
804	CODICE E DENOMINAZIONE DELLA CONCESSIONE	TITOLARI DELLA CONCESSIONE e relative quote di partecipazione (%)	PROVVEDIMENTI CONCERNENTI LA CONCESSIONE		PERIODO DI VIGENZA	SCADENZA	AREA (Kmq)	UBICAZIONE DELLA CONCESSIONE
			Data	Natura del provvedimento				
	TERTIVERSI	ENI (70) (r.u.) GAS PLUS ITALIANA (30)	22/10/1976	Decorrenza	XXI - 5	12/02/2009	157,5915	PUGLIA (157,5915) Foggia
	Nota: Presentata istanza di proroga pubblicata nel B.U.I.G. - Anno LII - N. 3.		17/6/1994	Unificazione	XXXVIII - 7			
			17/6/1994	Approvazione nuovo programma di sviluppo e ricerca	XXXVIII - 7			
			9/5/1996	Cambio intestazione quota	XL - 6			
			9/5/1996	Cambio intestazione quota	XL - 6			
			13/2/1998	Cambio intestazione quota	XLII - 3			
			1/6/1998	Trasferimento quota	XLII - 7			
			12/2/2004	Cambio intestazione quota	XLVIII - 3			
			20/7/2004	Cambio intestazione quota	XLVIII - 8			
			23/8/2006	Proroga	L - 9			

ELENCO DELLE CONCESSIONI DI COLTIVAZIONE ACCORDATE NELLA TERRAFERMA - Aggiornamento 31/ maggio/2008

805	CODICE E DENOMINAZIONE DELLA CONCESSIONE	TITOLARI DELLA CONCESSIONE e relative quote di partecipazione (%)	PROVVEDIMENTI CONCERNENTI LA CONCESSIONE		PERIODO DI VIGENZA	SCADENZA	AREA (Kmq)	UBICAZIONE DELLA CONCESSIONE
			Data	Natura del provvedimento				
	TORRENTE VULGANO Nota: Presentata istanza di proroga pubblicata nel B.U.I.G. Anno L - N. 4.	ENI (100) (r.u.)	4/3/1977 16/6/1981 13/2/1998	Decorrenza Conferimento Trasferimento Cambio intestazione	-	04/03/2007	41,75	PUGLIA (41,75) Foggia
	808							
	MONTE MORRONE Nota: Presentata istanza di proroga pubblicata nel B.U.I.G. Anno L - N. 10.	GAS PLUS ITALIANA (100) (r.u.)	1/9/1977 9/5/1996 9/5/1996 12/2/2004 20/7/2004	Decorrenza Conferimento Cambio intestazione Cambio intestazione Cambio intestazione	-	01/09/2007	29,72	BASILICATA (29,72) Matera
	809							
	CAPO COLONNE Nota: Presentata istanza di proroga pubblicata nel B.U.I.G. Anno LI - N. 9.	ENI (100) (r.u.)	3/9/1977 13/2/1998	Decorrenza Conferimento Cambio intestazione	-	03/09/2007	64,68	CALABRIA (64,68) Catanzaro
	810							
	FIUME TRESTE Nota: Presentata istanza di proroga pubblicata nel B.U.I.G. Anno XLIX - N. 1.	ENI (100) (r.u.)	24/11/1977 8/7/1987 13/2/1998 4/4/2000 11/2/2002 11/2/2002 11/2/2002 29/7/2002	Decorrenza Unificazione Proroga Cambio intestazione Modifica programma lavoro Conferma Proroga Modifica programma lavoro Rettifica	-	21/11/2005	115,5977	ABRUZZO (109,5977) Chieti MOLISE (6) Campobasso
	816							
	CALCIANO	ENI (100) (r.u.)	25/1/1982 10/3/1988 18/12/1995 13/2/1998	Decorrenza Conferimento Riduzione Approvazione programma lavoro Cambio intestazione	-	25/01/2012	65,26	BASILICATA (65,26) Potenza Matera

ELENCO DELLE CONCESSIONI DI COLTIVAZIONE ACCORDATE NELLA TERRAFERMA - Aggiornamento 31/ maggio/2008

817	CODICE E DENOMINAZIONE DELLA CONCESSIONE	TITOLARI DELLA CONCESSIONE e relative quote di partecipazione (%)	PROVVEDIMENTI CONCERNENTI LA CONCESSIONE		PERIODO DI VIGENZA	SCADENZA	AREA (Kmq)	UBICAZIONE DELLA CONCESSIONE
			Data	Natura del provvedimento				
	S. MARIA IMBARO	ENI (100) (r.u.)	25/1/1982	Natura del provvedimento Conferimento	-	25/01/2012	99,51	Chieti
			14/1/1994	Sospensione attività di sviluppo	XXVI - 5			
			27/2/1995	Sospensione attività produzione	XXXVIII - 2			
			27/2/1995	Approvazione nuovo programma di ricerca	XXXIX - 3			
			13/6/1997	Modifica programma sviluppo	XXIX - 3			
			13/2/1998	Cambio intestazione	XLI - 7			
					XLII - 3			
818	CODICE E DENOMINAZIONE DELLA CONCESSIONE	TITOLARI DELLA CONCESSIONE e relative quote di partecipazione (%)	PROVVEDIMENTI CONCERNENTI LA CONCESSIONE		PERIODO DI VIGENZA	SCADENZA	AREA (Kmq)	UBICAZIONE DELLA CONCESSIONE
			Data	Natura del provvedimento				
	MASSERIA SPAVENTO	EDISON (50) (r.u.)	28/5/1982	Natura del provvedimento Conferimento	-	28/05/2012	94,78	Foggia
			4/2/1984	Cambio intestazione quota	XXVI - 8			
			10/7/1984	Trasferimento quota	XXVIII - 4			
			16/7/1984	Cambio intestazione quota	XXVIII - 10			
			8/8/1991	Trasferimento quota e nomina r.u.	XXIX - 10			
			12/5/1992	Cambio intestazione quota	XXXVI - 6			
			2/9/1993	Modifica programma sviluppo	XXXVI - 11			
			2/9/1993	Trasferimento quota e nomina r.u.	XXXVII - 10			
			2/9/1993	Cambio intestazione quota	XXXVII - 10			
			13/2/1998	Modifica programma lavoro	XL - 8			
			29/9/1999	Cambio intestazione quota	XLII - 3			
			12/2/2004	Sospensione temporanea dei lavori	XLIII - 10			
				Intestazione quota	XLVIII - 3			
819	CODICE E DENOMINAZIONE DELLA CONCESSIONE	TITOLARI DELLA CONCESSIONE e relative quote di partecipazione (%)	PROVVEDIMENTI CONCERNENTI LA CONCESSIONE		PERIODO DI VIGENZA	SCADENZA	AREA (Kmq)	UBICAZIONE DELLA CONCESSIONE
			Data	Natura del provvedimento				
	MASSERIA VERTICCHIO	ENI (100) (r.u.)	1/7/1982	Natura del provvedimento Unificazione	-	10/02/2004	36,5	MOLISE (36,5)
			7/8/1985	Approvazione ampliamento programma di lavoro	XXVI - 11			
			3/6/1994	Proroga	XXIX - 9			
			3/6/1994	Approvazione nuovo programma di sviluppo e ricerca	XXXVIII - 7			
			28/11/1996	Modifica programma sviluppo	XXXVIII - 7			
			13/2/1998	Cambio intestazione	XL - 12			
					XLII - 3			

ELENCO DELLE CONCESSIONI DI COLTIVAZIONE ACCORDATE NELLA TERRAFERMA - Aggiornamento 31/ maggio/2008

CODICE E DENOMINAZIONE DELLA CONCESSIONE	TITOLARI DELLA CONCESSIONE e relative quote di partecipazione (%)	PROVVEDIMENTI CONCERNENTI LA CONCESSIONE		PERIODO DI VIGENZA	SCADENZA	AREA (Kmq)	UBICAZIONE DELLA CONCESSIONE
		Data	Natura del provvedimento				
CASTEL DI LAMA	MEDOILGAS ITALIA (26) (r.u.) ENI (34) EDISON (30) SVILUPPO RISORSE NATURALI (10)	27/1/1983	Conferimento	Decorrenza 21/1/1983	XXVII - 4	184,07	MARCHE (104,17) Ascoli Piceno ABRUZZO (79,9) Teramo
		7/3/1984	Cambio intestazione quota	1/1/1983	XXVIII - 7		
		16/7/1985	Cambio intestazione quota	1/1/1985	XXIX - 10		
		24/5/1990	Trasferimento quota e nomina r.u.	1/1/1989	XXX - 2		
		24/5/1990	Trasferimento quota	1/7/1989	XXXV - 2		
		12/5/1992	Cambio intestazione quota	19/6/1991	XXXVI - 11		
		2/9/1993	Trasferimento quota	1/8/1992	XXXVII - 10		
		2/9/1993	Cambio intestazione quota	4/11/1992	XXXVII - 10		
		14/6/1996	Trasferimento quota e nomina r.u.	1/1/1996	XL - 7		
		14/6/1996	Cambio intestazione quota	23/1/1996	XL - 7		
		13/2/1998	Cambio intestazione quota	1/1/1998	XLII - 3		
		5/4/2002	Trasferimento quota	29/11/2001	XLVI - 12		
		17/3/2003	Assunzione quota	28/6/2002	XLVII - 4		
10/11/2003	Trasferimento quota	30/9/2003	XLVII - 12				
12/2/2004	Intestazione quota	1/12/2003	XLVIII - 3				
30/6/2005	Trasferimento quota	26/4/2005	XLIX - 7				
16/4/2008	Cambio intestazione quota	12/2/2008	LII - 5				

CODICE E DENOMINAZIONE DELLA CONCESSIONE	TITOLARI DELLA CONCESSIONE e relative quote di partecipazione (%)	PROVVEDIMENTI CONCERNENTI LA CONCESSIONE		PERIODO DI VIGENZA	SCADENZA	AREA (Kmq)	UBICAZIONE DELLA CONCESSIONE
		Data	Natura del provvedimento				
MELANICO	GAS PLUS ITALIANA (100) (r.u.)	2/8/1983	Conferimento	Decorrenza 17/12/1982	XXVII - 12	59,14	PUGLIA (45,39) Foggia MOLISE (13,75) Campobasso
		25/7/1984	Cambio intestazione quota	1/1/1983	XXVIII - 11		
		25/7/1984	Trasferimento quota	25/7/1984	XXVIII - 11		
		24/10/1986	Assunzione quota	24/10/1986	XXXI - 3		
		20/1/1993	Trasferimento	4/3/1992	XXXVII - 11		
		9/5/1996	Cambio intestazione	1/3/1996	XL - 6		
		12/2/2004	Cambio intestazione	1/1/2004	XLVIII - 3		
		20/7/2004	Cambio intestazione	18/5/2004	XLVIII - 8		

CODICE E DENOMINAZIONE DELLA CONCESSIONE	TITOLARI DELLA CONCESSIONE e relative quote di partecipazione (%)	PROVVEDIMENTI CONCERNENTI LA CONCESSIONE		PERIODO DI VIGENZA	SCADENZA	AREA (Kmq)	UBICAZIONE DELLA CONCESSIONE
		Data	Natura del provvedimento				
TEMPA ROSSA	ENI (70) (r.u.) EDISON (30)	22/3/1984	Conferimento	Decorrenza 4/4/1983	XXVIII - 9	69,05	BASILICATA (69,05) Matera
		8/6/1985	Cambio intestazione quota	1/1/1985	XXIX - 10		
		8/8/1991	Trasferimento quota	1/7/1989	XXXVI - 6		
		12/5/1992	Cambio intestazione quota	19/6/1991	XXXVI - 11		
		2/9/1993	Trasferimento quota	1/8/1992	XXXVII - 10		
		2/9/1993	Cambio intestazione quota	4/11/1992	XXXVII - 10		
		13/2/1998	Cambio intestazione quota	1/1/1998	XLII - 3		
		7/12/1999	Modifica programma sviluppo	7/12/1999	XLIV - 1		
		12/2/2004	Intestazione quota	1/12/2003	XLVIII - 3		

ELENCO DELLE CONCESSIONI DI COLTIVAZIONE ACCORDATE NELLA TERRAFERMA - Aggiornamento 31/ maggio/2008

826	CODICE E DENOMINAZIONE DELLA CONCESSIONE	TITOLARI DELLA CONCESSIONE e relative quote di partecipazione (%)	PROVVEDIMENTI CONCERNENTI LA CONCESSIONE		PERIODO DI VIGENZA	SCADENZA	AREA (Kmq)	UBICAZIONE DELLA CONCESSIONE
			Data	Natura del provvedimento				
	S. BENEDETTO DEL TRONTO	ENI (85,5) (r.u.)	6/11/1984	Natura del provvedimento	XXIX - 3	10/09/2014	87,22	MARCHE (87,22)
		EDISON (12,5)	21/3/1989	Conferimento	XXXIII - 8			Ascoli Piceno
		STARGAS ITALIA (2)	10/7/1992	Trasferimento quota	XXXVI - 12			
		GAS PLUS ITALIANA (0)	29/3/1994	Trasferimento quota	XXXVIII - 4			
			29/3/1994	Trasferimento quota	XXXVIII - 4			
			16/10/1995	Modifica programma lavoro	XXXIX - 11			
			2/4/1996	Riesame art. 3 D.M. 16/10/95	XL - 5			
			8/5/1996	Modifica programma lavoro	XL - 6			
			9/5/1996	Cambio intestazione quota	XL - 6			
			6/3/1997	Trasferimento quota	XLI - 4			
			13/2/1998	Cambio intestazione quota	XLII - 3			
			23/11/1998	Cambio intestazione quota	XLII - 12			
			15/9/1999	Cambio intestazione quota	XLIII - 10			
			12/2/2004	Cambio intestazione quota	XLVIII - 3			
			12/2/2004	Cambio intestazione quota	XLVIII - 3			
			20/7/2004	Cambio intestazione quota	XLVIII - 8			
828	CODICE E DENOMINAZIONE DELLA CONCESSIONE	TITOLARI DELLA CONCESSIONE e relative quote di partecipazione (%)	PROVVEDIMENTI CONCERNENTI LA CONCESSIONE		PERIODO DI VIGENZA	SCADENZA	AREA (Kmq)	UBICAZIONE DELLA CONCESSIONE
MAFALDA			Data	Natura del provvedimento				
		GAS PLUS ITALIANA (60) (r.u.)	7/3/1985	Conferimento	XXIX - 7	03/12/2014	79,4	MOLISE (79,4)
		EDISON (40)	4/8/1993	Cambio intestazione quota	XXXVII - 10			Campobasso
			17/6/1994	Ampliamento	XXXVIII - 7			
			9/5/1996	Cambio intestazione quota	XL - 6			
			23/11/1998	Cambio intestazione quota	XLII - 12			
			15/9/1999	Cambio intestazione quota	XLIII - 10			
			12/2/2004	Intestazione quota	XLVIII - 3			
			12/2/2004	Cambio intestazione quota	XLVIII - 3			
			20/7/2004	Cambio intestazione quota	XLVIII - 8			
829	CODICE E DENOMINAZIONE DELLA CONCESSIONE	TITOLARI DELLA CONCESSIONE e relative quote di partecipazione (%)	PROVVEDIMENTI CONCERNENTI LA CONCESSIONE		PERIODO DI VIGENZA	SCADENZA	AREA (Kmq)	UBICAZIONE DELLA CONCESSIONE
MACERATA			Data	Natura del provvedimento				
		GAS PLUS ITALIANA (100) (r.u.)	22/4/1985	Conferimento	XXIX - 10	12/08/2014	217,91	MARCHE (217,91)
			29/6/1990	Trasferimento	XXXIV - 12			Macerata
			15/6/1995	Approvazione nuovo programma di esplorazione	XXXIX - 7			Ascoli Piceno
			8/5/1996	Modifica programma lavoro	XL - 6			
			9/5/1996	Cambio intestazione	XL - 6			
			9/5/1996	Cambio intestazione	XL - 6			
			12/2/2004	Cambio intestazione quota	XLVIII - 3			
			20/7/2004	Cambio intestazione	XLVIII - 8			

ELENCO DELLE CONCESSIONI DI COLTIVAZIONE ACCORDATE NELLA TERRAFERMA - Aggiornamento 31/ maggio/2008

830	CODICE E DENOMINAZIONE DELLA CONCESSIONE	TITOLARI DELLA CONCESSIONE e relative quote di partecipazione (%)	PROVVEDIMENTI CONCERNENTI LA CONCESSIONE		PERIODO DI VIGENZA	SCADENZA	AREA (Kmq)	UBICAZIONE DELLA CONCESSIONE
			Data	Natura del provvedimento				
	COLABELLA	EDISON (50) (r.u.) GAS DELLA CONCORDIA (50)	19/5/1985 22/1/1990 22/1/1990 12/5/1992 20/5/1992 2/9/1993 2/9/1993 14/6/1996 14/6/1996 5/4/2002 12/2/2004	Natura del provvedimento Conferimento Trasferimento quota Trasferimento quota Cambio intestazione quota Modifica programma sviluppo Trasferimento quota e nomina r.u. Cambio intestazione quota Trasferimento quota Cambio intestazione quota Trasferimento quota Trasferimento quota Intestazione quota	-	16/05/2015	54,45	BASILICATA (54,45) Potenza
	ORSINO	GAS PLUS ITALIANA (100) (r.u.)	7/8/1985 29/6/1990 20/1/1993 17/6/1994 9/5/1996 12/2/2004 20/7/2004	Natura del provvedimento Conferimento Modifica programma lavoro Trasferimento Modifica programma lavoro Cambio intestazione Cambio intestazione quota Cambio intestazione	-	02/12/2014	144,89	BASILICATA (144,89) Potenza Matera
	MASSERIA MONACO	EDISON (50) (r.u.) ENI (50)	8/7/1986 8/8/1991 12/5/1992 2/9/1993 2/9/1993 1/12/1994 13/2/1998 12/2/2004	Natura del provvedimento Conferimento Trasferimento quota e nomina r.u. Cambio intestazione quota Trasferimento quota e nomina r.u. Cambio intestazione quota Integrazione nuovo programma di esplorazione Cambio intestazione quota Intestazione quota	-	08/07/2016	35,93	BASILICATA (35,93) Matera
	PIGAZZANO	GAS PLUS ITALIANA (100) (r.u.)	2/7/1986 20/12/1992 9/5/1996 9/5/1996 12/2/2004 20/7/2004	Natura del provvedimento Conferimento Trasferimento Cambio intestazione Cambio intestazione Cambio intestazione	-	24/05/2014	81,87	EMILIA ROMAGNA (81,87) Piacenza

ELENCO DELLE CONCESSIONI DI COLTIVAZIONE ACCORDATE NELLA TERRAFERMA - Aggiornamento 31/ maggio/2008

838	CODICE E DENOMINAZIONE DELLA CONCESSIONE	TITOLARI DELLA CONCESSIONE e relative quote di partecipazione (%)	PROVVEDIMENTI CONCERNENTI LA CONCESSIONE			PERIODO DI VIGENZA	SCADENZA	AREA (Kmq)	UBICAZIONE DELLA CONCESSIONE
			Data	Natura del provvedimento	Decorrenza				
	MONTE VRECCIARO	ENI (100) (r.u.)	14/1/1987	Conferimento	31/8/1984	-	31,84	PUGLIA (31,84)	
			13/2/1998	Cambio intestazione	1/1/1998			Foggia	
	Nota: Presentata istanza di rinuncia pubblicata nel B.U.I.G. Anno XLVII - N. 11.								
839	CODICE E DENOMINAZIONE DELLA CONCESSIONE	TITOLARI DELLA CONCESSIONE e relative quote di partecipazione (%)	PROVVEDIMENTI CONCERNENTI LA CONCESSIONE			PERIODO DI VIGENZA	SCADENZA	AREA (Kmq)	UBICAZIONE DELLA CONCESSIONE
			Data	Natura del provvedimento	Decorrenza				
	MONTIGNANO	EDISON (50) (r.u.) GAS PLUS ITALIANA (50)	15/4/1987	Conferimento	17/7/1986	-	93,48	MARCHE (93,48)	
			21/3/1989	Sostituzione art. 2 D.M. 15/4/87	17/7/1986			Ancona	
			21/3/1989	Trasferimento quota e nomina r.u.	21/3/1989				
			10/10/1990	Trasferimento quota e nomina r.u.	10/10/1990				
			4/8/1993	Cambio intestazione quota	23/4/1992				
			9/5/1996	Cambio intestazione quota	1/3/1996				
			13/5/1997	Modifica programma lavoro	13/5/1997				
			23/11/1998	Cambio intestazione quota	29/6/1998				
			15/9/1999	Cambio intestazione quota	1/7/1999				
			12/2/2004	Cambio intestazione quota	1/12/2003				
			12/2/2004	Cambio intestazione quota	1/1/2004				
			20/7/2004	Cambio intestazione quota	18/5/2004				
841	CODICE E DENOMINAZIONE DELLA CONCESSIONE	TITOLARI DELLA CONCESSIONE e relative quote di partecipazione (%)	PROVVEDIMENTI CONCERNENTI LA CONCESSIONE			PERIODO DI VIGENZA	SCADENZA	AREA (Kmq)	UBICAZIONE DELLA CONCESSIONE
			Data	Natura del provvedimento	Decorrenza				
	SETTEFINESTRE	GAS PLUS ITALIANA (100) (r.u.)	8/7/1987	Conferimento	8/7/1987	-	65	MARCHE (65)	
			10/7/1991	Trasferimento quota e nomina r.u.	19/1/1990			Macerata	
			10/7/1991	Trasferimento quota	28/12/1990			Ancona	
			9/5/1996	Cambio intestazione quota	1/3/1996				
			13/5/1997	Modifica programma lavoro	13/5/1997				
			20/3/2000	Cambio intestazione quota	1/1/2000				
			20/4/2001	Cambio intestazione quota	1/10/2000				
			18/9/2001	Trasferimento quota	29/6/2001				
			12/2/2004	Cambio intestazione	1/1/2004				
			20/7/2004	Cambio intestazione	18/5/2004				
			27/4/2005	Trasferimento quota e nomina r.u.	30/12/2004				
			5/5/2008	Assunzione quota	7/4/2008				

ELENCO DELLE CONCESSIONI DI COLTIVAZIONE ACCORDATE NELLA TERRAFERMA - Aggiornamento 31/ maggio/2008

CODICE E DENOMINAZIONE DELLA CONCESSIONE	TITOLARI DELLA CONCESSIONE e relative quote di partecipazione (%)	PROVVEDIMENTI CONCERNENTI LA CONCESSIONE		PERIODO DI VIGENZA	SCADENZA	AREA (Kmq)	UBICAZIONE DELLA CONCESSIONE					
		Data	Natura del provvedimento									
842 S. MARIA NUOVA	GAS PLUS ITALIANA (100) (r.u.)	8/7/1987	Natura del provvedimento	BUIG	-	81,75	MARCHÉ (81,75) Macerata Ancona					
		10/7/1991	Conferimento	XXXII - 3								
		10/7/1991	Trasferimento quota e nomina r.u.	XXXVI - 1								
		6/8/1993	Trasferimento quota	XXXVI - 1								
		6/8/1993	Nomina r.u.	XXXVII - 9								
		6/8/1993	Modifica programma lavoro	XXXVII - 9								
		2/4/1996	Modifica programma lavoro	XL - 5								
		9/5/1996	Cambio intestazione quota	XL - 6								
		20/3/2000	Cambio intestazione quota	XLIV - 4								
		20/4/2001	Cambio intestazione quota	XLV - 5								
		18/9/2001	Trasferimento quota	XLV - 10								
		12/2/2004	Cambio intestazione	XLVIII - 3								
		20/7/2004	Cambio intestazione	XLVIII - 8								
		843 PECORARO Nota: Presentata istanza di proroga pubblicata nel B.U.I.G. Anno XLVIII - N. 9.	ENI (100) (r.u.)	9/2/1988				Natura del provvedimento	BUIG	-	40,87	PUGLIA (40,87) Foggia
13/2/1998	Conferimento e unificazione			XXXII - 3								
16/3/1999	Cambio intestazione			XLII - 3								
16/3/1999	Modifica programma sviluppo			XLIII - 4								
845 MONTE CANTIERE	IDROELETTRICA ALTOMODENESE SIAM (100) (r.u.)			13/7/1988	Natura del provvedimento	BUIG	-	36,36	EMILIA ROMAGNA (36,36) Modena			
				28/7/1988	Conferimento	XXXII - 8						
				2/7/1990	Trasferimento quota	XXXV - 2						
				12/11/1993	Trasferimento quota	XXXVII - 12						
				11/4/1995	Approvazione nuovo programma di esplorazione	XXXIX - 5						
				9/5/1996	Cambio intestazione quota	XL - 6						
				14/6/1996	Trasferimento quota	XL - 7						
				14/6/1996	Cambio intestazione quota	XL - 7						
				7/12/1999	Assunzione quote	XLIV - 1						
				12/2/2004	Cambio intestazione quota	XLVIII - 3						
		20/7/2004	Cambio intestazione	XLVIII - 8								
		846 IL SALICE	GAS PLUS ITALIANA (100) (r.u.)	28/7/1988	Natura del provvedimento	BUIG				-	47,15	BASILICATA (47,15) Matera
				2/7/1990	Conferimento	XXXIII - 1						
				12/11/1993	Trasferimento quota	XXXV - 2						
11/4/1995	Approvazione nuovo programma di esplorazione			XXXVII - 12								
9/5/1996	Cambio intestazione quota			XXXIX - 5								
14/6/1996	Trasferimento quota			XL - 6								
14/6/1996	Cambio intestazione quota			XL - 7								
7/12/1999	Assunzione quote			XLIV - 1								
12/2/2004	Cambio intestazione quota			XLVIII - 3								
20/7/2004	Cambio intestazione			XLVIII - 8								

ELENCO DELLE CONCESSIONI DI COLTIVAZIONE ACCORDATE NELLA TERRAFERMA - Aggiornamento 31/ maggio/2008

848

CODICE E DENOMINAZIONE DELLA CONCESSIONE	TITOLARI DELLA CONCESSIONE e relative quote di partecipazione (%)	PROVVEDIMENTI CONCERNENTI LA CONCESSIONE		PERIODO DI VIGENZA	SCADENZA	AREA (Kmq)	UBICAZIONE DELLA CONCESSIONE
		Data	Natura del provvedimento				
FONTI S. DAMIANO	CONSUL SERVICE (99) (r.u.) ITALMIN EXPLORATION (1)	1/2/1989	Conferimento	18/7/1988	XXXIII - 3	23,71	BASILICATA (23,71) Matera
		14/7/1993	Cambio intestazione quota	10/8/1989	XXXVII - 12		
		14/7/1993	Trasferimento quota	18/8/1989	XXXVII - 12		
		14/7/1993	Cambio intestazione quota	15/1/1990	XXXVII - 12		
		14/7/1993	Trasferimento quota	12/2/1992	XXXVII - 12		
		14/7/1993	Trasferimento quota	29/11/1992	XXXVII - 12		
		7/4/1994	Trasferimento quota	2/3/1994	XXXVIII - 5		
		4/7/1994	Trasferimento quota	23/5/1994	XXXVIII - 8		
		23/1/1995	Assunzione quota	12/12/1994	XXXIX - 2		
		9/5/2001	Trasferimento quota	10/10/2000	XLV - 6		
		9/5/2001	Trasferimento quota	31/10/2000	XLV - 6		
		30/10/2001	Trasferimento quota e nomina r.u.	15/10/2001	XLV - 11		
		12/5/2006	Trasferimento quota	28/1/2006	L - 6		

849

CODICE E DENOMINAZIONE DELLA CONCESSIONE	TITOLARI DELLA CONCESSIONE e relative quote di partecipazione (%)	PROVVEDIMENTI CONCERNENTI LA CONCESSIONE		PERIODO DI VIGENZA	SCADENZA	AREA (Kmq)	UBICAZIONE DELLA CONCESSIONE
		Data	Natura del provvedimento				
MASSERIA GROTTAVECCHIA	MEDOILGAS ITALIA (20) (r.u.) GAS PLUS ITALIANA (58,25) EDISON (13,75) SVILUPPO RISORSE NATURALI (8)	6/9/1988	Conferimento	6/9/1988	XXXIII - 8	53,26	PUGLIA (40,78) Foggia MOLISE (12,48) Campobasso
		24/5/1990	Trasferimento quota	1/1/1989	XXXV - 2		
		24/5/1990	Trasferimento quota	1/7/1989	XXXV - 2		
		11/4/1991	Trasferimento quota	19/12/1989	XXXVI - 5		
		12/5/1992	Cambio intestazione quota	19/6/1991	XXXVI - 11		
		2/9/1993	Trasferimento quota	1/8/1992	XXXVII - 10		
		2/9/1993	Cambio intestazione quota	4/11/1992	XXXVII - 10		
		9/5/1996	Cambio intestazione quota	1/3/1996	XL - 6		
		14/6/1996	Trasferimento quota e nomina r.u.	1/1/1996	XL - 7		
		14/6/1996	Cambio intestazione quota	23/1/1996	XL - 7		
		20/3/2000	Cambio intestazione quota	1/1/2000	XLV - 4		
		20/4/2001	Cambio intestazione quota	1/10/2000	XLV - 5		
		18/9/2001	Trasferimento quota	29/6/2001	XLV - 10		
		5/4/2002	Trasferimento quota	29/11/2001	XLVI - 12		
		12/2/2004	Intestazione quota	1/12/2003	XLVIII - 3		
		12/2/2004	Cambio intestazione quota	1/1/2004	XLVIII - 3		
20/7/2004	Cambio intestazione quota	18/5/2004	XLVIII - 8				
8/10/2004	Trasferimento quota	17/12/2003	XLVIII - 11				
30/6/2005	Trasferimento quota	26/4/2005	XLIX - 7				
16/4/2008	Cambio intestazione quota	12/2/2008	LII - 5				

ELENCO DELLE CONCESSIONI DI COLTIVAZIONE ACCORDATE NELLA TERRAFERMA - Aggiornamento 31/ maggio/2008

856

CODICE E DENOMINAZIONE DELLA CONCESSIONE	TITOLARI DELLA CONCESSIONE e relative quote di partecipazione (%)	PROVVEDIMENTI CONCERNENTI LA CONCESSIONE		PERIODO DI VIGENZA	SCADENZA	AREA (Kmq)	UBICAZIONE DELLA CONCESSIONE
		Data	Natura del provvedimento				
TORRENTE CIGNO	MEDOILGAS ITALIA (45) (r.u.) GAS PLUS ITALIANA (55)	25/1/1990	Conferimento	7/3/1989	XXXIV - 6	154,44	MOLISE (154,44) Campobasso
		12/5/1992	Cambio intestazione quota	19/6/1991	XXXVI - 11		
		6/8/1993	Trasferimento quota	7/6/1991	XXXVII - 10		
		6/8/1993	Trasferimento quota	4/11/1992	XXXVII - 10		
		6/8/1993	Approvazione nuovo programma lavoro	6/8/1993	XXXVII - 10		
		10/3/1994	Assunzione quota	26/11/1993	XXXVIII - 4		
		9/5/1996	Cambio intestazione quota	1/3/1996	XL - 6		
		14/6/1996	Trasferimento quota e nomina r.u.	1/1/1996	XL - 7		
		14/6/1996	Cambio intestazione quota e nomina r.u.	23/1/1996	XL - 7		
		5/4/2002	Trasferimento quota	29/11/2001	XLVI - 12		
		12/2/2004	Cambio intestazione quota	1/1/2004	XLVIII - 3		
		20/7/2004	Cambio intestazione quota	18/5/2004	XLVIII - 8		
		30/6/2005	Trasferimento quota	26/4/2005	XLIX - 7		
		16/4/2008	Cambio intestazione quota	12/2/2008	LII - 5		

857

CODICE E DENOMINAZIONE DELLA CONCESSIONE	TITOLARI DELLA CONCESSIONE e relative quote di partecipazione (%)	PROVVEDIMENTI CONCERNENTI LA CONCESSIONE		PERIODO DI VIGENZA	SCADENZA	AREA (Kmq)	UBICAZIONE DELLA CONCESSIONE
		Data	Natura del provvedimento				
S. TEODORO	MEDOILGAS ITALIA (100) (r.u.)	30/9/1990	Conferimento	5/9/1989	XXXIV - 12	59,25	BASILICATA (59,25) Matera
		30/9/1990	Trasferimento quota	30/9/1990	XXXIV - 12		
		12/5/1992	Cambio intestazione quota	19/6/1991	XXXVI - 11		
		2/9/1993	Trasferimento quota	1/8/1992	XXXVII - 10		
		2/9/1993	Cambio intestazione quota	4/11/1992	XXXVII - 10		
		12/11/1993	Trasferimento quota	6/4/1993	XXXVII - 12		
		9/5/1996	Cambio intestazione quota	1/3/1996	XL - 6		
		14/6/1996	Trasferimento quota e nomina r.u.	1/1/1996	XL - 7		
		14/6/1996	Cambio intestazione quota	23/1/1996	XL - 7		
		7/12/1999	Trasferimento quota	28/9/1999	XLIV - 1		
		8/3/2000	Trasferimento quota	4/2/2000	XLIV - 4		
		17/11/2000	Trasferimento quota	10/8/2000	XLIV - 12		
		17/11/2000	Trasferimento quota e nomina r.u.	4/10/2000	XLIV - 12		
		19/10/2001	Trasferimento quota e nomina r.u.	1/8/2001	XLV - 11		
		8/10/2004	Trasferimento quota	31/12/2002	XLVIII - 11		
3/12/2004	Trasferimento quota	2/3/2004	XLIX - 1				
30/6/2005	Trasferimento	26/4/2005	XLIX - 7				
16/4/2008	Intestazione	12/2/2008	LII - 5				

ELENCO DELLE CONCESSIONI DI COLTIVAZIONE ACCORDATE NELLA TERRAFERMA - Aggiornamento 31/ maggio/2008

862	CODICE E DENOMINAZIONE DELLA CONCESSIONE	TITOLARI DELLA CONCESSIONE e relative quote di partecipazione (%)	PROVVEDIMENTI CONCERNENTI LA CONCESSIONE				PERIODO DI VIGENZA	SCADENZA	AREA (Kmq)	UBICAZIONE DELLA CONCESSIONE
			Data	Natura del provvedimento	Decorrenza	BUIG				
	SAN MARCO	EDISON (100) (r.u.)	9/7/1991	Natura del provvedimento Conferimento	9/7/1991	XXXV - 10	-	91,7	MARCHE (91,7) Ascoli Piceno	
			12/5/1992	Cambio intestazione quota	19/6/1991	XXXVI - 11				
			4/8/1993	Cambio intestazione quota	23/4/1992	XXXVII - 10				
			2/9/1993	Trasferimento quota e nomina r.u.	1/8/1992	XXXVII - 10				
			2/9/1993	Cambio intestazione quota	4/11/1992	XXXVII - 10				
			23/11/1998	Cambio intestazione quota	29/6/1998	XLII - 12				
			15/9/1999	Cambio intestazione quota	1/7/1999	XLIII - 10				
			12/2/2004	Cambio intestazione	1/12/2003	XLVIII - 3				
864	S. MAURO	GAS PLUS ITALIANA (77) (r.u.) MEDOILGAS ITALIA (18) PETROREP ITALIANA (5)	9/8/1991	Natura del provvedimento Conferimento	9/2/1990	XXXVI - 3	-	25,32	ABRUZZO (25,32) Teramo	
			9/5/1996	Cambio intestazione quota	1/3/1996	XL - 6				
			14/6/1996	Trasferimento quota	1/1/1996	XL - 7				
			14/6/1996	Cambio intestazione quota	23/1/1996	XL - 7				
			11/9/1997	Modifica programma sviluppo	11/9/1997	XLI - 10				
			1/4/1999	Approvazione programma lavoro	1/4/1999	XLIII - 5				
			20/3/2000	Cambio intestazione quota	1/1/2000	XLIV - 4				
			20/4/2001	Cambio intestazione quota	1/10/2000	XLV - 5				
			18/9/2001	Trasferimento quota e nomina r.u.	29/6/2001	XLV - 10				
			5/4/2002	Trasferimento quota	29/11/2001	XLVI - 12				
			12/2/2004	Cambio intestazione quota	1/1/2004	XLVIII - 3				
			20/7/2004	Cambio intestazione quota	18/5/2004	XLVIII - 8				
			30/6/2005	Trasferimento quota	26/4/2005	XLIX - 7				
			16/4/2008	Cambio intestazione quota	12/2/2008	LII - 5				
865	SCANZANO	MEDOILGAS ITALIA (100) (r.u.)	13/12/1991	Natura del provvedimento Conferimento	13/12/1991	XXXVI - 4	-	70,79	BASILICATA (70,79) Matera	
			12/11/1993	Trasferimento quota	6/4/1993	XXXVII - 12				
			9/5/1996	Cambio intestazione quota	1/3/1996	XL - 6				
			14/6/1996	Trasferimento quota	1/1/1996	XL - 7				
			14/6/1996	Cambio intestazione quota	23/1/1996	XL - 7				
			19/3/1997	Modifica programma sviluppo	19/3/1997	XLI - 4				
			9/5/2001	Trasferimento quota	14/9/2000	XLV - 6				
			30/10/2001	Trasferimento quota	2/7/2001	XLV - 11				
			5/4/2002	Trasferimento quota	29/11/2001	XLVI - 12				
			12/2/2004	Cambio intestazione quota	1/1/2004	XLVIII - 3				
			20/7/2004	Cambio intestazione quota	18/5/2004	XLVIII - 8				
			8/10/2004	Trasferimento quota	31/12/2002	XLVIII - 11				
			21/3/2005	Trasferimento quota	17/12/2004	XLIX - 4				
			30/6/2005	Trasferimento	26/4/2005	XLIX - 7				
			16/4/2008	Intestazione	12/2/2008	LII - 5				

ELENCO DELLE CONCESSIONI DI COLTIVAZIONE ACCORDATE NELLA TERRAFERMA - Aggiornamento 31/ maggio/2008

CODICE E DENOMINAZIONE DELLA CONCESSIONE	TITOLARI DELLA CONCESSIONE e relative quote di partecipazione (%)	PROVVEDIMENTI CONCERNENTI LA CONCESSIONE		PERIODO DI VIGENZA	SCADENZA	AREA (Kmq)	UBICAZIONE DELLA CONCESSIONE
		Data	Natura del provvedimento				
MONTE URANO Nota: Presentata istanza di riduzione dell'area pubblicata nel B.U.I.G. Anno XLIX - N. 6.	EDISON (40) (r.u.) ENI (60)	30/3/1992	Natura del provvedimento	Decorrenza	-	69,1	MARCHE (69,1) Ascoli Piceno
			Conferimento	26/10/1989			
		4/8/1993	Cambio intestazione quota	23/4/1992			
		2/9/1993	Trasferimento quota e nomina r.u.	1/8/1992			
		2/9/1993	Cambio intestazione quota	4/11/1992			
		5/7/1994	Modifica programma lavoro	5/7/1994			
		13/2/1998	Cambio intestazione quota	1/1/1998			
		23/11/1998	Cambio intestazione quota	29/6/1998			
		15/9/1999	Cambio intestazione quota	1/7/1999			
		12/2/2004	Intestazione quota	1/12/2003			

CODICE E DENOMINAZIONE DELLA CONCESSIONE	TITOLARI DELLA CONCESSIONE e relative quote di partecipazione (%)	PROVVEDIMENTI CONCERNENTI LA CONCESSIONE		PERIODO DI VIGENZA	SCADENZA	AREA (Kmq)	UBICAZIONE DELLA CONCESSIONE
		Data	Natura del provvedimento				
MASSERIA PETRILLI	MEDOILGAS ITALIA (50) (r.u.) GAS PLUS ITALIANA (50)	21/5/1992	Conferimento	19/5/1990	-	118,28	PUGLIA (118,28) Foggia
		4/3/1994	Trasferimento quota	1/9/1993			
		4/3/1994	Ampliamento	4/3/1994			
		9/5/1996	Cambio intestazione quota	1/3/1996			
		14/6/1996	Trasferimento quota e nomina r.u.	1/1/1996			
		14/6/1996	Cambio intestazione quota	23/1/1996			
		9/5/2001	Trasferimento quota	14/9/2000			
		30/10/2001	Trasferimento quota	2/7/2001			
		5/4/2002	Trasferimento quota	29/11/2001			
		4/4/2003	Assunzione quota	26/11/2002			
		12/2/2004	Cambio intestazione quota	1/1/2004			
		20/7/2004	Cambio intestazione quota	18/5/2004			
		8/10/2004	Trasferimento quota	31/12/2002			
		30/6/2005	Trasferimento quota	26/4/2005			
		16/4/2008	Cambio intestazione quota	12/2/2008			

CODICE E DENOMINAZIONE DELLA CONCESSIONE	TITOLARI DELLA CONCESSIONE e relative quote di partecipazione (%)	PROVVEDIMENTI CONCERNENTI LA CONCESSIONE		PERIODO DI VIGENZA	SCADENZA	AREA (Kmq)	UBICAZIONE DELLA CONCESSIONE
		Data	Natura del provvedimento				
S. ANDREA	MEDOILGAS ITALIA (40) (r.u.) EDISON (50) PETROREP ITALIANA (10)	8/8/1992	Conferimento	8/8/1992	-	164,32	VENETO (164,32) Treviso
		2/9/1993	Trasferimento quota	1/8/1992			
		2/9/1993	Cambio intestazione quota	4/11/1992			
		14/6/1996	Trasferimento quota e nomina r.u.	1/1/1996			
		14/6/1996	Cambio intestazione quota	23/1/1996			
		5/4/2002	Trasferimento quota	29/11/2001			
		12/2/2004	Intestazione quota	1/12/2003			
		30/6/2005	Trasferimento quota	26/4/2005			
		16/4/2008	Cambio intestazione quota	12/2/2008			

ELENCO DELLE CONCESSIONI DI COLTIVAZIONE ACCORDATE NELLA TERRAFERMA - Aggiornamento 31/ maggio/2008

870	CODICE E DENOMINAZIONE DELLA CONCESSIONE	TITOLARI DELLA CONCESSIONE e relative quote di partecipazione (%)	PROVVEDIMENTI CONCERNENTI LA CONCESSIONE		PERIODO DI VIGENZA	SCADENZA	AREA (Kmq)	UBICAZIONE DELLA CONCESSIONE														
			Data	Natura del provvedimento					Decorrenza	BUIG												
MONTE VERDESE	MEDOILGAS ITALIA (60) (r.u.) GAS PLUS ITALIANA (30) PETROREP ITALIANA (10)		18/1/1993	Conferimento	28/6/1992	XXXVII - 4	60,02	BASILICATA (60,02) Matera														
			9/5/1996	Cambio intestazione quota	1/3/1996	XL - 6																
			14/6/1996	Trasferimento quota e nomina r.u.	1/1/1996	XL - 7																
			14/6/1996	Cambio intestazione quota	23/1/1996	XL - 7																
			5/4/2002	Trasferimento quota	29/11/2001	XLVI - 12																
			12/2/2004	Cambio intestazione quota	1/1/2004	XLVIII - 3																
			20/7/2004	Cambio intestazione quota	18/5/2004	XLVIII - 8																
			30/6/2005	Trasferimento quota	26/4/2005	XLIX - 7																
			16/4/2008	Cambio intestazione quota	12/2/2008	LII - 5																
			871	CODICE E DENOMINAZIONE DELLA CONCESSIONE	TITOLARI DELLA CONCESSIONE e relative quote di partecipazione (%)	PROVVEDIMENTI CONCERNENTI LA CONCESSIONE			PERIODO DI VIGENZA	SCADENZA	AREA (Kmq)	UBICAZIONE DELLA CONCESSIONE										
Data	Natura del provvedimento	Decorrenza				BUIG																
CASA MAGGI	GAS PLUS ITALIANA (100) (r.u.)					15/3/1993	Conferimento	26/10/1992					XXXVII - 4	4,98	MARCHE (4,98) Ancona							
						9/5/1996	Cambio intestazione quota	1/3/1996					XL - 6									
						27/9/1999	Assunzione quota	29/4/1999					XLIII - 11									
						12/2/2004	Cambio intestazione	1/1/2004					XLVIII - 3									
						20/7/2004	Cambio intestazione	18/5/2004					XLVIII - 8									
						874	CODICE E DENOMINAZIONE DELLA CONCESSIONE	TITOLARI DELLA CONCESSIONE e relative quote di partecipazione (%)					PROVVEDIMENTI CONCERNENTI LA CONCESSIONE			PERIODO DI VIGENZA	SCADENZA	AREA (Kmq)	UBICAZIONE DELLA CONCESSIONE			
													Data							Natura del provvedimento	Decorrenza	BUIG
													MASSERIA VIORANO							GAS NATURAL VENDITA ITALIA (100) (r.u.)		16/7/1993
			12/11/1993	Trasferimento	6/4/1993				XXXVII - 12													
			9/5/1996	Cambio intestazione quota	1/3/1996				XL - 6													
22/1/1997	Cambio intestazione quota	22/12/1995	XLI - 3																			
23/1/1998	Trasferimento quota	18/3/1997	XLII - 2																			
23/1/1998	Assunzione quota	12/12/1997	XLII - 2																			
10/1/2000	Trasferimento quote	20/10/1999	XLIV - 2																			
30/4/2002	Trasferimento	1/3/2002	XLVI - 6																			
20/3/2003	Trasferimento	24/10/2002	XLVII - 4																			
25/10/2006	Intestazione	1/7/2006	L - 11																			

ELENCO DELLE CONCESSIONI DI COLTIVAZIONE ACCORDATE NELLA TERRAFERMA - Aggiornamento 31/maggio/2008

875	CODICE E DENOMINAZIONE DELLA CONCESSIONE	TITOLARI DELLA CONCESSIONE e relative quote di partecipazione (%)	PROVVEDIMENTI CONCERNENTI LA CONCESSIONE		PERIODO DI VIGENZA	SCADENZA	AREA (Kmq)	UBICAZIONE DELLA CONCESSIONE
			Data	Natura del provvedimento				
	MONTEGRANARO	GAS PLUS ITALIANA (25) (r.u.) EDISON (50) ENI (25)	20/7/1993 13/2/1998 23/11/1998 15/9/1999 20/3/2000 20/4/2001 18/9/2001 12/2/2004 12/2/2004 20/7/2004	Natura del provvedimento Conferimento Cambio intestazione quota Cambio intestazione quota Cambio intestazione quota Cambio intestazione quota Cambio intestazione quota Trasferimento quota Intestazione quota Cambio intestazione quota Cambio intestazione quota	-	09/11/2022	60,11	MARCHE (60,11) Macerata Ascoli Piceno
	876							
	VALLE DEL ROVELLO	TITOLARI DELLA CONCESSIONE e relative quote di partecipazione (%) METANO PUGLIA (100) (r.u.)	20/7/1993 2/8/1993 17/6/1994	Natura del provvedimento Conferimento Trasferimento quote	XXXVII - 9 XXXVII - 9 XXXVIII - 7	20/11/2022	37,49	PUGLIA (37,49) Foggia
	877							
	MASSIGNANO	TITOLARI DELLA CONCESSIONE e relative quote di partecipazione (%) EDISON (50) (r.u.) GAS PLUS ITALIANA (50)	20/7/1993 4/3/1994 9/5/1996 23/11/1998 15/9/1999 20/3/2000 20/4/2001 18/9/2001 12/2/2004 12/2/2004 20/7/2004	Natura del provvedimento Conferimento Rettifica Cambio intestazione quota Cambio intestazione quota Cambio intestazione quota Cambio intestazione quota Cambio intestazione quota Trasferimento quota Intestazione quota Cambio intestazione quota Cambio intestazione quota	-	06/12/2022	85,96	MARCHE (85,96) Ascoli Piceno

ELENCO DELLE CONCESSIONI DI COLTIVAZIONE ACCORDATE NELLA TERRAFERMA - Aggiornamento 31/ maggio/2008

CODICE E DENOMINAZIONE DELLA CONCESSIONE	TITOLARI DELLA CONCESSIONE e relative quote di partecipazione (%)	PROVVEDIMENTI CONCERNENTI LA CONCESSIONE		PERIODO DI VIGENZA	SCADENZA	AREA (Kmq)	UBICAZIONE DELLA CONCESSIONE
		Data	Natura del provvedimento				
878							
MONTEARDONE	GAS PLUS ITALIANA (67) (r.u.)	6/8/1993	Conferimento	XXXVII - 10	06/08/2023	63,74	EMILIA ROMAGNA (63,74)
	SVILUPPO RISORSE NATURALI (15)	24/1/1994	Modifica programma lavoro	XXXVIII - 2			Parma
	MEDIOILGAS ITALIA (11)	9/5/1996	Cambio intestazione quota	XL - 6			
	PETROREP ITALIANA (7)	9/5/1996	Cambio intestazione quota	XL - 6			
		14/6/1996	Trasferimento quota e nomina r.u.	XL - 7			
		14/6/1996	Cambio intestazione quota	XL - 7			
		5/4/2002	Trasferimento quota	XLVI - 12			
		30/7/2002	Nomina r.u.	XLVI - 10			
		10/11/2003	Trasferimento quota	XLVII - 12			
		12/2/2004	Cambio intestazione quota	XLVIII - 3			
		20/7/2004	Cambio intestazione quota	XLVIII - 8			
		30/6/2005	Trasferimento quota	XLIX - 7			
		16/4/2008	Cambio intestazione quota	LII - 5			
881							
FORNOVO DI TARO	GAS PLUS ITALIANA (71,43) (r.u.)	24/1/1994	Conferimento	XXXVIII - 2	24/01/2024	12,5	EMILIA ROMAGNA (12,5)
	MEDIOILGAS ITALIA (21,43)	9/5/1996	Cambio intestazione quota	XL - 6			Parma
	PETROREP ITALIANA (7,14)	9/5/1996	Cambio intestazione quota	XL - 6			
		14/6/1996	Trasferimento quota	XL - 7			
		14/6/1996	Cambio intestazione quota	XL - 7			
		5/4/2002	Trasferimento quota	XLVI - 12			
		12/2/2004	Cambio intestazione quota	XLVIII - 3			
		20/7/2004	Cambio intestazione quota	XLVIII - 8			
		30/6/2005	Trasferimento quota	XLIX - 7			
		16/4/2008	Cambio intestazione quota	LII - 5			
884							
BOMBIANA	LAZZI GAS (100) (r.u.)	9/8/1994	Conferimento	XXXVIII - 9	09/08/2024	16,17	EMILIA ROMAGNA (16,17)
							Bologna

ELENCO DELLE CONCESSIONI DI COLTIVAZIONE ACCORDATE NELLA TERRAFERMA - Aggiornamento 31/ maggio/2008

885	CODICE E DENOMINAZIONE DELLA CONCESSIONE LUCERA	TITOLARI DELLA CONCESSIONE e relative quote di partecipazione (%) GAS PLUS ITALIANA (81,6) (r.u.) MEDOILGAS ITALIA (13,6) EDISON (4,8)	PROVVEDIMENTI CONCERNENTI LA CONCESSIONE Data 30/12/1994 Unificazione 24/1/1996 Modifica programma lavoro 9/5/1996 Cambio intestazione quota 14/6/1996 Trasferimento quota 14/6/1996 Cambio intestazione quota 12/3/1997 Modifica programma sviluppo 5/4/2002 Trasferimento quota 12/2/2004 Intestazione quota 12/2/2004 Cambio intestazione quota 20/7/2004 Cambio intestazione quota 30/6/2005 Trasferimento quota 16/4/2008 Cambio intestazione quota 15/5/2008 Proroga	Decorrenza 1/1/1995 24/1/1996 1/3/1996 1/1/1996 23/1/1996 12/3/1997 29/11/2001 1/12/2003 1/1/2004 18/5/2004 26/4/2005 12/2/2008 31/7/2007	BUIG XXXIX - 1 XL - 2 XL - 6 XL - 7 XL - 7 XLI - 4 XLVI - 12 XLVIII - 3 XLVIII - 3 XLVIII - 3 XLIX - 7 LII - 5 LII - 6	PERIODO DI VIGENZA -	SCADENZA 31/07/2017	AREA (Kmq) 155,86	UBICAZIONE DELLA CONCESSIONE PUGLIA (155,86) Foggia
886	CODICE E DENOMINAZIONE DELLA CONCESSIONE MANARA	TITOLARI DELLA CONCESSIONE e relative quote di partecipazione (%) ENI (100) (r.u.)	PROVVEDIMENTI CONCERNENTI LA CONCESSIONE Data 18/9/1997 Attribuzione	Decorrenza 1/1/1997	BUIG XLI - 10	PERIODO DI VIGENZA -	SCADENZA 01/01/2017	AREA (Kmq) 54,13	UBICAZIONE DELLA CONCESSIONE EMILIA ROMAGNA (48,18) Ferrara ZONA A (5,95)
888	CODICE E DENOMINAZIONE DELLA CONCESSIONE POMPOSA	TITOLARI DELLA CONCESSIONE e relative quote di partecipazione (%) ENI (100) (r.u.)	PROVVEDIMENTI CONCERNENTI LA CONCESSIONE Data 18/9/1997 Attribuzione	Decorrenza 1/1/1997	BUIG XLI - 10	PERIODO DI VIGENZA -	SCADENZA 01/01/2017	AREA (Kmq) 55,21	UBICAZIONE DELLA CONCESSIONE EMILIA ROMAGNA (55,21) Ferrara
889	CODICE E DENOMINAZIONE DELLA CONCESSIONE CASTEGGIO	TITOLARI DELLA CONCESSIONE e relative quote di partecipazione (%) GAS PLUS ITALIANA (100) (r.u.)	PROVVEDIMENTI CONCERNENTI LA CONCESSIONE Data 20/10/1997 Attribuzione 26/4/2001 Trasferimento 12/2/2004 Cambio intestazione 20/7/2004 Cambio intestazione	Decorrenza 1/1/1997 26/2/2001 1/1/2004 18/5/2004	BUIG XLI - 10 XLV - 5 XLVIII - 3 XLVIII - 8	PERIODO DI VIGENZA -	SCADENZA 01/01/2017	AREA (Kmq) 65,7	UBICAZIONE DELLA CONCESSIONE LOMBARDIA (65,7) Pavia
890	CODICE E DENOMINAZIONE DELLA CONCESSIONE CAVIAGA	TITOLARI DELLA CONCESSIONE e relative quote di partecipazione (%) ENI (100) (r.u.)	PROVVEDIMENTI CONCERNENTI LA CONCESSIONE Data 20/10/1997 Attribuzione 21/10/2003 Proroga	Decorrenza 1/1/1997 1/1/2002	BUIG XLI - 10 XLVII - 11	PERIODO DI VIGENZA -	SCADENZA 01/01/2012	AREA (Kmq) 113,87	UBICAZIONE DELLA CONCESSIONE LOMBARDIA (113,87) Lodi Cremona

ELENCO DELLE CONCESSIONI DI COLTIVAZIONE ACCORDATE NELLA TERRAFERMA - Aggiornamento 31/ maggio/2008

891	CIGNONE	TITOLARI DELLA CONCESSIONE e relative quote di partecipazione (%) ENI (100) (r.u.)	PROVVEDIMENTI CONCERNENTI LA CONCESSIONE Data 20/10/1997 6/11/2001 Natura del provvedimento Attribuzione Conferma	PERIODO DI VIGENZA -	SCADENZA 01/01/2017	AREA (Kmq) 135,59	UBICAZIONE DELLA CONCESSIONE LOMBARDIA (135,59) Cremona Brescia
892	CORTEMAGGIORE	TITOLARI DELLA CONCESSIONE e relative quote di partecipazione (%) ENI (100) (r.u.)	PROVVEDIMENTI CONCERNENTI LA CONCESSIONE Data 20/10/1997 15/10/2001 Natura del provvedimento Attribuzione Conferma	PERIODO DI VIGENZA -	SCADENZA 01/01/2017	AREA (Kmq) 146,03	UBICAZIONE DELLA CONCESSIONE EMILIA ROMAGNA (144,83) Piacenza Parma LOMBARDIA (1,2) Cremona
894	PONTETIDONE	TITOLARI DELLA CONCESSIONE e relative quote di partecipazione (%) GAS PLUS ITALIANA (100) (r.u.)	PROVVEDIMENTI CONCERNENTI LA CONCESSIONE Data 20/10/1997 1/6/1998 12/2/2004 20/7/2004 Natura del provvedimento Attribuzione Trasferimento Cambio intestazione Cambio intestazione	PERIODO DI VIGENZA -	SCADENZA 01/01/2017	AREA (Kmq) 58,35	UBICAZIONE DELLA CONCESSIONE EMILIA ROMAGNA (56,05) Piacenza LOMBARDIA (2,3) Pavia
897	SORESINA	TITOLARI DELLA CONCESSIONE e relative quote di partecipazione (%) ENI (100) (r.u.)	PROVVEDIMENTI CONCERNENTI LA CONCESSIONE Data 20/10/1997 Natura del provvedimento Attribuzione	PERIODO DI VIGENZA -	SCADENZA 01/01/2017	AREA (Kmq) 84,82	UBICAZIONE DELLA CONCESSIONE LOMBARDIA (84,82) Lodi Cremona
899	VESCOVATO	TITOLARI DELLA CONCESSIONE e relative quote di partecipazione (%) ENI (100) (r.u.)	PROVVEDIMENTI CONCERNENTI LA CONCESSIONE Data 20/10/1997 8/5/2002 8/5/2002 21/5/2008 Natura del provvedimento Attribuzione Proroga Approvazione programma lavoro Proroga	PERIODO DI VIGENZA -	SCADENZA 01/01/2012	AREA (Kmq) 29,13	UBICAZIONE DELLA CONCESSIONE LOMBARDIA (29,13) Cremona
900	VILLAFORTUNA-TRECATE	TITOLARI DELLA CONCESSIONE e relative quote di partecipazione (%) ENI (100) (r.u.)	PROVVEDIMENTI CONCERNENTI LA CONCESSIONE Data 17/2/1998 Natura del provvedimento Attribuzione	PERIODO DI VIGENZA -	SCADENZA 01/01/2017	AREA (Kmq) 142,41	UBICAZIONE DELLA CONCESSIONE PIEMONTE (77,71) Novara LOMBARDIA (64,7) Milano

ELENCO DELLE CONCESSIONI DI COLTIVAZIONE ACCORDATE NELLA TERRAFERMA - Aggiornamento 31/ maggio/2008

902	CODICE E DENOMINAZIONE DELLA CONCESSIONE DOSSO DEGLI ANGELI	TITOLARI DELLA CONCESSIONE e relative quote di partecipazione (%) ENI (100) (r.u.)	Data 23/2/1998	PROVVEDIMENTI CONCERNENTI LA CONCESSIONE Natura del provvedimento Attribuzione	Decorrenza 1/1/1997	BUIG XLII - 3	PERIODO DI VIGENZA -	SCADENZA 01/01/2017	AREA (Kmq) 118,46	UBICAZIONE DELLA CONCESSIONE EMILIA ROMAGNA (118,46) Ravenna Ferrara
904	CODICE E DENOMINAZIONE DELLA CONCESSIONE GAGGIANO	TITOLARI DELLA CONCESSIONE e relative quote di partecipazione (%) ENI (100) (r.u.)	Data 17/3/1998	PROVVEDIMENTI CONCERNENTI LA CONCESSIONE Natura del provvedimento Attribuzione	Decorrenza 1/1/1997	BUIG XLII - 4	PERIODO DI VIGENZA -	SCADENZA 01/01/2017	AREA (Kmq) 101,64	UBICAZIONE DELLA CONCESSIONE LOMBARDIA (101,64) Pavia Milano
Nota: Presentata istanza di proroga pubblicata nel B.U.I.G. - Anno L - N. 1.										
905	CODICE E DENOMINAZIONE DELLA CONCESSIONE BAGNOLO MELLA	TITOLARI DELLA CONCESSIONE e relative quote di partecipazione (%) ENI (100) (r.u.)	Data 21/4/1998	PROVVEDIMENTI CONCERNENTI LA CONCESSIONE Natura del provvedimento Attribuzione	Decorrenza 1/1/1997	BUIG XLII - 5	PERIODO DI VIGENZA -	SCADENZA 01/01/2017	AREA (Kmq) 60,43	UBICAZIONE DELLA CONCESSIONE LOMBARDIA (60,43) Brescia
906	CODICE E DENOMINAZIONE DELLA CONCESSIONE SAN GERVASIO	TITOLARI DELLA CONCESSIONE e relative quote di partecipazione (%) ENI (100) (r.u.)	Data 21/4/1998	PROVVEDIMENTI CONCERNENTI LA CONCESSIONE Natura del provvedimento Attribuzione	Decorrenza 1/1/1997	BUIG XLII - 5	PERIODO DI VIGENZA -	SCADENZA 01/01/2017	AREA (Kmq) 77,45	UBICAZIONE DELLA CONCESSIONE LOMBARDIA (77,45) Brescia
908	CODICE E DENOMINAZIONE DELLA CONCESSIONE OVANENGO	TITOLARI DELLA CONCESSIONE e relative quote di partecipazione (%) ENI (100) (r.u.)	Data 22/5/1998	PROVVEDIMENTI CONCERNENTI LA CONCESSIONE Natura del provvedimento Attribuzione	Decorrenza 1/1/1997	BUIG XLII - 6	PERIODO DI VIGENZA -	SCADENZA 01/01/2017	AREA (Kmq) 41,11	UBICAZIONE DELLA CONCESSIONE LOMBARDIA (41,11) Brescia
910	CODICE E DENOMINAZIONE DELLA CONCESSIONE CANONICA	TITOLARI DELLA CONCESSIONE e relative quote di partecipazione (%) ENI (100) (r.u.)	Data 18/6/1998	PROVVEDIMENTI CONCERNENTI LA CONCESSIONE Natura del provvedimento Attribuzione	Decorrenza 1/1/1997	BUIG XLII - 6	PERIODO DI VIGENZA -	SCADENZA 01/01/2002	AREA (Kmq) 53,02	UBICAZIONE DELLA CONCESSIONE LOMBARDIA (53,02) Milano Bergamo
Nota: Presentata istanza di proroga pubblicata nel B.U.I.G. - Anno XLV - N. 8										
911	CODICE E DENOMINAZIONE DELLA CONCESSIONE PESSANO	TITOLARI DELLA CONCESSIONE e relative quote di partecipazione (%) ENI (100) (r.u.)	Data 18/6/1998	PROVVEDIMENTI CONCERNENTI LA CONCESSIONE Natura del provvedimento Attribuzione	Decorrenza 1/1/1997	BUIG XLII - 6	PERIODO DI VIGENZA -	SCADENZA 01/01/2012	AREA (Kmq) 57,85	UBICAZIONE DELLA CONCESSIONE LOMBARDIA (57,85) Milano

ELENCO DELLE CONCESSIONI DI COLTIVAZIONE ACCORDATE NELLA TERRAFERMA - Aggiornamento 31/ maggio/2008

913	CODICE E DENOMINAZIONE DELLA CONCESSIONE SETTALA	TITOLARI DELLA CONCESSIONE e relative quote di partecipazione (%) ENI (100) (r.u.)	PROVVEDIMENTI CONCERNENTI LA CONCESSIONE Data 18/6/1998 15/10/2001	Natura del provvedimento Attribuzione Conferma	Decorrenza 1/1/1997 15/10/2001	BUIG XLII - 6 XLV - 11	PERIODO DI VIGENZA -	SCADENZA 01/01/2017	AREA (Kmq) 84,55	UBICAZIONE DELLA CONCESSIONE LOMBARDIA (84,55) Milano Lodi
914	CODICE E DENOMINAZIONE DELLA CONCESSIONE SPILAMBERTO	TITOLARI DELLA CONCESSIONE e relative quote di partecipazione (%) ENI (100) (r.u.)	Data 8/6/1998	Natura del provvedimento Attribuzione	Decorrenza 1/1/1997	BUIG XLII - 6	PERIODO DI VIGENZA -	SCADENZA 01/01/2017	AREA (Kmq) 139,82	UBICAZIONE DELLA CONCESSIONE EMILIA ROMAGNA (139,82) Modena Bologna
915	CODICE E DENOMINAZIONE DELLA CONCESSIONE MIRANDOLA	TITOLARI DELLA CONCESSIONE e relative quote di partecipazione (%) ENI (100) (r.u.)	Data 15/6/1998	Natura del provvedimento Attribuzione	Decorrenza 1/1/1997	BUIG XLII - 6	PERIODO DI VIGENZA -	SCADENZA 01/01/2017	AREA (Kmq) 121,96	UBICAZIONE DELLA CONCESSIONE EMILIA ROMAGNA (121,66) Reggio Emilia Modena LOMBARDIA (0,3) Mantova
916	CODICE E DENOMINAZIONE DELLA CONCESSIONE PORTO CORSINI TERRA	TITOLARI DELLA CONCESSIONE e relative quote di partecipazione (%) ENI (100) (r.u.)	Data 15/6/1998	Natura del provvedimento Attribuzione	Decorrenza 1/1/1997	BUIG XLII - 6	PERIODO DI VIGENZA -	SCADENZA 01/01/2017	AREA (Kmq) 56,65	UBICAZIONE DELLA CONCESSIONE EMILIA ROMAGNA (56,65) Ravenna
917	CODICE E DENOMINAZIONE DELLA CONCESSIONE RAVENNA TERRA	TITOLARI DELLA CONCESSIONE e relative quote di partecipazione (%) ENI (100) (r.u.)	Data 15/6/1998	Natura del provvedimento Attribuzione	Decorrenza 1/1/1997	BUIG XLII - 6	PERIODO DI VIGENZA -	SCADENZA 01/01/2012	AREA (Kmq) 98,28	UBICAZIONE DELLA CONCESSIONE EMILIA ROMAGNA (98,28) Ravenna
918	CODICE E DENOMINAZIONE DELLA CONCESSIONE RECOVATO	TITOLARI DELLA CONCESSIONE e relative quote di partecipazione (%) GAS PLUS ITALIANA (100) (r.u.)	Data 15/6/1998 26/4/2001 12/2/2004 20/7/2004	Natura del provvedimento Attribuzione Trasferimento Cambio intestazione Cambio intestazione	Decorrenza 1/1/1997 26/2/2001 1/1/2004 18/5/2004	BUIG XLII - 6 XLV - 5 XLVIII - 3 XLVIII - 8	PERIODO DI VIGENZA -	SCADENZA 01/01/2017	AREA (Kmq) 36,75	UBICAZIONE DELLA CONCESSIONE EMILIA ROMAGNA (36,75) Modena Bologna

ELENCO DELLE CONCESSIONI DI COLTIVAZIONE ACCORDATE NELLA TERRAFERMA - Aggiornamento 31/ maggio/2008

919	CODICE E DENOMINAZIONE DELLA CONCESSIONE	TITOLARI DELLA CONCESSIONE e relative quote di partecipazione (%)	PROVVEDIMENTI CONCERNENTI LA CONCESSIONE	PERIODO DI VIGENZA	SCADENZA	AREA (Kmq)	UBICAZIONE DELLA CONCESSIONE
	RIVALTA	ENI (100) (r.u.)	Data 15/6/1998 Natura del provvedimento Attribuzione	Decorrenza 1/1/1997 BUIG XLII - 6	01/01/2002	19,59	EMILIA ROMAGNA (19,59) Reggio Emilia
	Nota: Presentata istanza di proroga pubblicata nel B.U.I.G. - Anno XLV - N. 1.						
920	CODICE E DENOMINAZIONE DELLA CONCESSIONE	TITOLARI DELLA CONCESSIONE e relative quote di partecipazione (%)	PROVVEDIMENTI CONCERNENTI LA CONCESSIONE	PERIODO DI VIGENZA	SCADENZA	AREA (Kmq)	UBICAZIONE DELLA CONCESSIONE
	SAN POTTIO	ENI (100) (r.u.)	Data 15/6/1998 10/3/2004 Natura del provvedimento Attribuzione Proroga	Decorrenza 1/1/1997 XLII - 6 1/1/2002 XLVIII - 4	01/01/2007	73,78	EMILIA ROMAGNA (73,78) Ravenna
	Nota: Presentata istanza di proroga pubblicata nel B.U.I.G. - Anno L - N. 1.						
921	CODICE E DENOMINAZIONE DELLA CONCESSIONE	TITOLARI DELLA CONCESSIONE e relative quote di partecipazione (%)	PROVVEDIMENTI CONCERNENTI LA CONCESSIONE	PERIODO DI VIGENZA	SCADENZA	AREA (Kmq)	UBICAZIONE DELLA CONCESSIONE
	TRESIGALLO	ENI (100) (r.u.)	Data 15/6/1998 15/10/2001 Natura del provvedimento Attribuzione Conferma	Decorrenza 1/1/1997 XLII - 6 15/10/2001 XLV - 11	01/01/2017	100,15	EMILIA ROMAGNA (100,15) Ferrara
	Nota: Presentata istanza di rinuncia pubblicata nel B.U.I.G. - Anno XLVIII - N. 9.						
922	CODICE E DENOMINAZIONE DELLA CONCESSIONE	TITOLARI DELLA CONCESSIONE e relative quote di partecipazione (%)	PROVVEDIMENTI CONCERNENTI LA CONCESSIONE	PERIODO DI VIGENZA	SCADENZA	AREA (Kmq)	UBICAZIONE DELLA CONCESSIONE
	ALFONSINE	ENI (100) (r.u.)	Data 18/6/1998 27/9/2001 Natura del provvedimento Attribuzione Conferma	Decorrenza 1/1/1997 XLII - 6 27/9/2001 XLV - 10	01/01/2017	85,88	EMILIA ROMAGNA (85,88) Ravenna
924	CODICE E DENOMINAZIONE DELLA CONCESSIONE	TITOLARI DELLA CONCESSIONE e relative quote di partecipazione (%)	PROVVEDIMENTI CONCERNENTI LA CONCESSIONE	PERIODO DI VIGENZA	SCADENZA	AREA (Kmq)	UBICAZIONE DELLA CONCESSIONE
	SANTERNO	ENI (100) (r.u.)	Data 18/6/1998 Natura del provvedimento Attribuzione	Decorrenza 1/1/1997 XLII - 6	01/01/2017	39,39	EMILIA ROMAGNA (39,39) Ravenna Bologna
926	CODICE E DENOMINAZIONE DELLA CONCESSIONE	TITOLARI DELLA CONCESSIONE e relative quote di partecipazione (%)	PROVVEDIMENTI CONCERNENTI LA CONCESSIONE	PERIODO DI VIGENZA	SCADENZA	AREA (Kmq)	UBICAZIONE DELLA CONCESSIONE
	PIETRAMALA	SIM (100) (r.u.)	Data 4/8/1999 Natura del provvedimento Unificazione	Decorrenza 4/8/1999 XLIII - 9	15/01/2006	27,16	TOSCANA (21,86) Firenze EMILIA ROMAGNA (5,3) Bologna
	Nota: Presentata istanza di proroga pubblicata nel B.U.I.G. - Anno XLIX - N. 7.						

ELENCO DELLE CONCESSIONI DI COLTIVAZIONE ACCORDATE NELLA TERRAFERMA - Aggiornamento 31/ maggio/2008

927	CODICE E DENOMINAZIONE DELLA CONCESSIONE	TITOLARI DELLA CONCESSIONE e relative quote di partecipazione (%)	PROVVEDIMENTI CONCERNENTI LA CONCESSIONE			PERIODO DI VIGENZA	SCADENZA	AREA (Kmq)	UBICAZIONE DELLA CONCESSIONE
			Data	Natura del provvedimento	Decorrenza				
	RECOLETA	GAS PLUS ITALIANA (100) (r.u.)	8/9/1999	Natura del provvedimento Conferimento	8/9/1999	-	44,62	BASILICATA (44,62) Matera	
			12/2/2004	Cambio intestazione	1/1/2004				
			20/7/2004	Cambio intestazione	18/5/2004				
	928								
	GORGOGNONE	TITOLARI DELLA CONCESSIONE e relative quote di partecipazione (%)							
		TOTAL ITALIA (50) (r.u.)	19/11/1999	Natura del provvedimento Unificazione	19/11/1999	-	290,59	BASILICATA (290,59) Potenza Matera	
		SHELL ITALIA E & P (25)	16/3/2000	Approvazione nuovo programma di ricerca	16/3/2000				
		MOBIL OIL ITALIANA (25)	20/3/2000	Cambio intestazione quota	1/1/2000				
			29/11/2000	Cambio intestazione quota	3/3/2000				
			20/4/2001	Cambio intestazione quota	1/10/2000				
			15/11/2002	Trasferimento quota e nomina r.u.	1/8/2002				
			5/6/2003	Cambio intestazione quota	1/5/2003				
			16/7/2003	Cambio intestazione quota	26/5/2003				
			12/2/2004	Cambio intestazione quota	31/12/2003				
			31/7/2007	Adeguamento programma lavori	31/7/2007				
	930								
	MIGLIANICO	TITOLARI DELLA CONCESSIONE e relative quote di partecipazione (%)							
		ENI (100) (r.u.)	19/4/2002	Natura del provvedimento Conferimento	19/4/2002	1° periodo	29,3	ABRUZZO (29,3) Chieti	
			6/7/2005	Modifica programma lavoro	6/7/2005				
	931								
	QUARTO	TITOLARI DELLA CONCESSIONE e relative quote di partecipazione (%)							
		ENI (66,6666666666667) (r.u.)	12/1/2004	Natura del provvedimento Conferimento	12/1/2004	1° periodo	58,42	EMILIA ROMAGNA (58,42) Piacenza	
		EDISON (33,3333333333333)	12/2/2004	Intestazione quota	12/1/2004				
	932								
	VAL D'AGRI	TITOLARI DELLA CONCESSIONE e relative quote di partecipazione (%)							
		ENI (60,77) (r.u.)	28/12/2005	Natura del provvedimento Unificazione	28/12/2005	-	660,15	BASILICATA (660,15) Potenza	
		SHELL ITALIA E & P (39,23)	18/2/2008	Adeguamento ripartizione quote	18/2/2008				

ELENCO DELLE CONCESSIONI DI COLTIVAZIONE ACCORDATE NEL SOTTOFONDO MARINO - Aggiornamento 31/ maggio/2008

CONCESSIONI DI COLTIVAZIONE ACCORDATE NEL SOTTOFONDO MARINO

Leggi 21 luglio 1967, n. 613 e successive modificazioni, 9 gennaio 1991, n. 9 e Decreto Legislativo 25 novembre 1996, n. 625

Nel sottofondo marino sono vigenti n. 66 CONCESSIONI DI COLTIVAZIONE per complessivi 9387,55 Km^q

Zona marina	Numero concessioni	Superficie (Km ^q)
EMILIA ROMAGNA	0	15,00
ZONA A	37	4.066,79
ZONA B	19	3.365,13
ZONA C	4	1.168,55
ZONA D	3	153,41
ZONA F	3	618,67

Nota:

Nel caso di titoli afferenti a due o più zone finitime, a ciascuna di tali zone viene attribuita la parte di area del titolo minerario ad essa afferente e l'unità mineraria viene attribuita alla zona cui compete la parte maggiore dell'area del titolo medesimo

ELENCO DELLE CONCESSIONI DI COLTIVAZIONE ACCORDATE NEL SOTTOFONDO MARINO - Aggiornamento 31/ maggio/2008

960 CODICE E DENOMINAZIONE DELLA CONCESSIONE	TITOLARI DELLA CONCESSIONE e relative quote di partecipazione (%) ENI (100) (r.u.)	PROVVEDIMENTI CONCERNENTI LA CONCESSIONE		PERIODO DI VIGENZA	SCADENZA	AREA (Kmq)	UBICAZIONE DELLA CONCESSIONE												
		Data	Natura del provvedimento																
A.C.4.AS		15/3/1973	Natura del provvedimento	Decorrenza	-	15/03/2013	ZONA A (23,87)												
		7/7/1973	Conferimento	7/7/1973				XVII - 6											
		31/7/1986	Trasferimento quota	7/7/1973				XVII - 11											
		24/3/1992	Approvazione piano sviluppo	31/7/1986				XXXI - 3											
		13/2/1998	Approvazione nuovo piano sviluppo	24/3/1992				XXXVI - 5											
		20/2/2001	Cambio intestazione	1/1/1998				XLII - 3											
		27/11/2003	Modifica programma sviluppo	20/2/2001				XLV - 3											
			Proroga	15/3/2003				XLVIII - 1											
961 CODICE E DENOMINAZIONE DELLA CONCESSIONE	B.C.3.AS	ENI (100) (r.u.)	TITOLARI DELLA CONCESSIONE e relative quote di partecipazione (%)	PROVVEDIMENTI CONCERNENTI LA CONCESSIONE		-	07/07/2013	AREA (Kmq) 221,69	UBICAZIONE DELLA CONCESSIONE ZONA B (221,69)										
				Data	Natura del provvedimento					Decorrenza	BUIG								
				7/7/1973	Conferimento					7/7/1973	XVIII - 2								
				30/10/1974	Trasferimento quota					30/10/1974	XIX - 3								
				7/2/1976	Trasferimento quota					7/2/1976	XX - 5								
				14/12/1981	Ampliamento					27/5/1980	XXVI - 6								
				31/7/1986	Modifica programma lavoro					31/7/1986	XXXI - 2								
				13/2/1998	Cambio intestazione					1/1/1998	XLII - 3								
				4/12/1998	Approvazione programma sviluppo ed esplorazione					4/12/1998	XLIII - 1								
				23/10/2000	approvazione programma sviluppo e perforazione					23/10/2000	XLIV - 11								
				12/5/2003	Proroga					7/7/2003	XLVII - 6								
				962 CODICE E DENOMINAZIONE DELLA CONCESSIONE	B.C.4.AS Nota: Presentata istanza di proroga pubblicata nel B.U.I.G. Anno XLVI - N. 8.					ENI (100) (r.u.)	TITOLARI DELLA CONCESSIONE e relative quote di partecipazione (%)	PROVVEDIMENTI CONCERNENTI LA CONCESSIONE		-	07/07/2013	AREA (Kmq) 147,17	UBICAZIONE DELLA CONCESSIONE ZONA B (147,17)		
Data	Natura del provvedimento	Decorrenza	BUIG																
7/7/1973	Conferimento	7/7/1973	XVIII - 2																
30/10/1974	Trasferimento quota	30/10/1974	XIX - 3																
7/2/1976	Trasferimento quota	7/2/1976	XX - 5																
13/2/1998	Cambio intestazione	1/1/1998	XLII - 3																
7/4/2003	Proroga	7/7/2003	XLVII - 5																
963 CODICE E DENOMINAZIONE DELLA CONCESSIONE	D.C.1.AG	ENI (100) (r.u.)	TITOLARI DELLA CONCESSIONE e relative quote di partecipazione (%)			PROVVEDIMENTI CONCERNENTI LA CONCESSIONE		-	07/07/2013			AREA (Kmq) 68,42	UBICAZIONE DELLA CONCESSIONE ZONA D (68,42)						
						Data	Natura del provvedimento											Decorrenza	BUIG
						7/7/1973	Conferimento											7/7/1973	XVIII - 2
						5/7/1994	Aggiornamento programma lavoro											5/7/1994	XXXVIII - 8
						13/2/1998	Cambio intestazione											1/1/1998	XLII - 3
				11/2/2003	Proroga	7/7/2003	XLVII - 3												

ELENCO DELLE CONCESSIONI DI COLTIVAZIONE ACCORDATE NEL SOTTOFONDO MARINO - Aggiornamento 31/ maggio/2008

964	CODICE E DENOMINAZIONE DELLA CONCESSIONE	TITOLARI DELLA CONCESSIONE e relative quote di partecipazione (%)	PROVVEDIMENTI CONCERNENTI LA CONCESSIONE		PERIODO DI VIGENZA	SCADENZA	AREA (Kmq)	UBICAZIONE DELLA CONCESSIONE
			Data	Natura del provvedimento				
	A.C 5.AV	ENI (100) (r.u.)	3/3/1974	Natura del provvedimento	-	03/03/2014	19,16	ZONA A (19,16)
			3/3/1974	Conferimento	3/3/1974			XVIII - 6
			23/7/1975	Trasferimento quota	23/7/1975			XX - 1
			9/4/1976	Trasferimento quota	9/4/1976			XX - 6
			30/6/1980	Trasferimento quota	30/6/1980			XXIV - 7
			4/3/1996	Modifica programma lavoro	4/3/1996			XL - 4
			13/2/1998	Cambio intestazione	1/1/1998			XLII - 3
			3/12/2004	Proroga	3/3/2004			XLIX - 1
	965							
	CODICE E DENOMINAZIONE DELLA CONCESSIONE	TITOLARI DELLA CONCESSIONE e relative quote di partecipazione (%)	PROVVEDIMENTI CONCERNENTI LA CONCESSIONE		PERIODO DI VIGENZA	SCADENZA	AREA (Kmq)	UBICAZIONE DELLA CONCESSIONE
	A.C 7.AS	ENI (100) (r.u.)	Data	Natura del provvedimento	Decorrenza	BUIG		
			12/11/1974	Conferimento	12/11/1974	XIX - 4		ZONA A (210,16)
			7/2/1976	Trasferimento quota	7/2/1976	XX - 5		
			26/6/1981	Ampliamento	23/10/1979	XXVI - 4		
			20/11/1985	Modifica programma lavoro	20/11/1985	XXX - 4		
			13/2/1998	Cambio intestazione	1/1/1998	XLII - 3		
			25/1/1999	Modifica programma sviluppo	25/1/1999	XLIII - 2		
			10/5/2004	Proroga	12/11/2004	XLVIII - 6		
	966							
	CODICE E DENOMINAZIONE DELLA CONCESSIONE	TITOLARI DELLA CONCESSIONE e relative quote di partecipazione (%)	PROVVEDIMENTI CONCERNENTI LA CONCESSIONE		PERIODO DI VIGENZA	SCADENZA	AREA (Kmq)	UBICAZIONE DELLA CONCESSIONE
	B.C 5.AS	ENI (100) (r.u.)	Data	Natura del provvedimento	Decorrenza	BUIG		
			12/11/1974	Conferimento	12/11/1974	XIX - 4		ZONA B (98,35)
			7/2/1976	Trasferimento quota	7/2/1976	XX - 5		
			5/10/1996	Modifica programma lavoro	5/10/1996	XL - 11		
			13/2/1998	Cambio intestazione	1/1/1998	XLII - 3		
			3/12/2004	Proroga	12/11/2004	XLIX - 1		
	967							
	CODICE E DENOMINAZIONE DELLA CONCESSIONE	TITOLARI DELLA CONCESSIONE e relative quote di partecipazione (%)	PROVVEDIMENTI CONCERNENTI LA CONCESSIONE		PERIODO DI VIGENZA	SCADENZA	AREA (Kmq)	UBICAZIONE DELLA CONCESSIONE
	A.C 6.AS	ENI (100) (r.u.)	Data	Natura del provvedimento	Decorrenza	BUIG		
			12/11/1974	Conferimento	12/11/1974	XIX - 5		ZONA A (33,37)
			7/2/1976	Trasferimento quota	7/2/1976	XX - 5		
			13/2/1998	Cambio intestazione	1/1/1998	XLII - 3		
			3/12/2004	Proroga	12/11/2004	XLIX - 1		

ELENCO DELLE CONCESSIONI DI COLTIVAZIONE ACCORDATE NEL SOTTOFONDO MARINO - Aggiornamento 31/ maggio/2008

968

CODICE E DENOMINAZIONE DELLA CONCESSIONE	TITOLARI DELLA CONCESSIONE e relative quote di partecipazione (%)	PROVVEDIMENTI CONCERNENTI LA CONCESSIONE		PERIODO DI VIGENZA	SCADENZA	AREA (Kmq)	UBICAZIONE DELLA CONCESSIONE
		Data	Natura del provvedimento				
B.C 7.LF Nota: Presentata istanza di unificazione con la concessione «FIUME TENNA» pubblicata nel B.U.I.G. - Anno XX - N. 6.	EDISON (95) (r.u.)	20/5/1975	Conferimento	29/5/1974	XIX - 9	201	ZONA B (201)
	GAS PLUS ITALIANA (5)	19/4/1979	Cambio intestazione quota	27/11/1978	XXIII - 8		
		7/4/1989	Trasferimento quota	7/4/1989	XXXIII - 11		
		4/8/1993	Cambio intestazione quota	23/4/1992	XXXVII - 10		
		4/3/1994	Trasferimento quota	2/10/1989	XXXVIII - 4		
		4/3/1994	Sospensione attività di sviluppo	23/3/1993	XXXVIII - 4		
		18/3/1996	Proroga sospensione attività di sviluppo	23/3/1995	XL - 4		
		9/5/1996	Cambio intestazione quota	1/1/1996	XL - 6		
		9/5/1996	Cambio intestazione quota	1/3/1996	XL - 6		
		30/4/1997	Modifica programma sviluppo	30/4/1997	XLI - 5		
		23/11/1998	Cambio intestazione quota	29/6/1998	XLII - 12		
		15/9/1999	Cambio intestazione quota	1/7/1999	XLIII - 10		
		12/2/2004	Cambio intestazione quota	1/12/2003	XLVIII - 3		
		12/2/2004	Cambio intestazione quota	1/1/2004	XLVIII - 3		
	27/5/2004	Proroga	29/5/2004	XLVIII - 6			
	20/7/2004	Cambio intestazione quota	18/5/2004	XLVIII - 8			

ELENCO DELLE CONCESSIONI DI COLTIVAZIONE ACCORDATE NEL SOTTOFONDO MARINO - Aggiornamento 31/ maggio/2008

970

CODICE E DENOMINAZIONE DELLA CONCESSIONE	TITOLARI DELLA CONCESSIONE e relative quote di partecipazione (%)	PROVVEDIMENTI CONCERNENTI LA CONCESSIONE		PERIODO DI VIGENZA	SCADENZA	AREA (Kmq)	UBICAZIONE DELLA CONCESSIONE
		Data	Natura del provvedimento				
A.C 8.ME	ENI (81) (r.u.) EDISON (19)	5/11/1975	Conferimento	5/11/1975	XX - 1	51,27	ZONA A (51,27)
		10/6/1976	Rettifica	10/6/1976	XX - 8		
		24/11/1978	Trasferimento quota	24/11/1978	XXXIII - 7		
		16/12/1980	Estensione titolarità	16/12/1980	XXV - 4		
		26/4/1983	Cambio intestazione quota	26/4/1983	XXVII - 8		
		25/10/1985	Cambio intestazione quota	1/1/1985	XXX - 4		
		31/7/1986	Cambio intestazione quota	24/12/1985	XXXI - 2		
		19/1/1987	Modifica programma lavoro	19/1/1987	XXXI - 8		
		20/7/1987	Trasferimento quota	1/12/1986	XXXII - 4		
		8/11/1988	Cambio intestazione quota	26/11/1987	XXXIII - 7		
		8/8/1991	Trasferimento quota	1/7/1989	XXXVI - 6		
		12/5/1992	Cambio intestazione quota	19/6/1991	XXXVI - 11		
		2/9/1993	Trasferimento quota	1/8/1992	XXXVII - 10		
		2/9/1993	Cambio intestazione quota	4/11/1992	XXXVII - 10		
		9/5/1996	Cambio intestazione quota	1/3/1996	XL - 6		
		6/3/1997	Trasferimento quota	11/7/1996	XLI - 4		
		6/3/1997	Ridenominazione	6/3/1997	XLI - 4		
		13/2/1998	Cambio intestazione quota	1/1/1998	XLII - 3		
		25/3/1998	Modifica programma sviluppo	25/3/1998	XLII - 4		
		20/3/2000	Cambio intestazione quota	1/1/2000	XLIV - 4		
20/4/2001	Cambio intestazione quota	1/10/2000	XLV - 5				
18/9/2001	Trasferimento quota	29/6/2001	XLV - 10				
12/2/2004	Intestazione quota	1/12/2003	XLVIII - 3				
28/11/2005	Proroga	5/11/2005	XLIX - 12				
28/11/2005	Approvazione nuovo programma lavoro	28/11/2005	XLIX - 12				

ELENCO DELLE CONCESSIONI DI COLTIVAZIONE ACCORDATE NEL SOTTOFONDO MARINO - Aggiornamento 31/ maggio/2008

CODICE E DENOMINAZIONE DELLA CONCESSIONE	TITOLARI DELLA CONCESSIONE e relative quote di partecipazione (%)	PROVVEDIMENTI CONCERNENTI LA CONCESSIONE		PERIODO DI VIGENZA	SCADENZA	AREA (Kmq)	UBICAZIONE DELLA CONCESSIONE
		Data	Natura del provvedimento				
971 B.C 8.LF	EDISON (61,7175) (r.u.) ENI (38,2825)	9/3/1978 20/11/1978 16/7/1979 13/9/1982 4/4/1984 8/5/1984 20/11/1985 15/4/1987 3/7/1989 29/6/1990	Natura del provvedimento Conferimento Trasferimento quota Cambio intestazione quota Trasferimento quota Modifica programma lavoro Trasferimento quota Approvazione programma definitivo Trasferimento quota Modifica programma lavoro Approvazione nuovo programma lavoro	9/3/1978 20/11/1978 27/11/1978 3/9/1982 4/4/1984 8/5/1984 20/11/1985 15/4/1987 3/7/1989 29/6/1990	-	369,62	ZONA B (369,62)
972 D.C 2.AG	ENI (100) (r.u.)	9/9/1991 4/8/1993 13/2/1998 23/11/1998 15/9/1999 12/2/2004 29/2/2008 29/2/2008	Approvazione nuovo programma di sviluppo e ricerca Cambio intestazione quota Cambio intestazione quota Cambio intestazione quota Cambio intestazione quota Intestazione quota Approvazione programma lavoro Proroga	9/9/1991 23/4/1992 1/1/1998 29/6/1998 1/7/1999 1/12/2003 29/2/2008 9/3/2008	-	44,35	ZONA D (44,35)
973 B.C 9.AS	ENI (66,666667) (r.u.) EDISON (33,333333)	20/11/1978 6/10/1992 2/9/1993 13/2/1998 12/2/2004	Natura del provvedimento Conferimento Trasferimento quota Cambio intestazione quota Cambio intestazione quota Intestazione quota	20/11/1978 18/3/1992 4/11/1992 1/1/1998 1/12/2003	-	262,86	ZONA B (262,86)
974 C.C 2.AS	ENI (100) (r.u.)	31/7/1979 30/3/1992 30/3/1992 13/2/1998	Natura del provvedimento Conferimento Assunzione quota Riduzione e modifica programma lavoro Cambio intestazione	31/7/1979 14/3/1991 30/3/1992 1/1/1998	-	509,04	ZONA C (509,04)

ELENCO DELLE CONCESSIONI DI COLTIVAZIONE ACCORDATE NEL SOTTOFONDO MARINO - Aggiornamento 31/ maggio/2008

980	CODICE E DENOMINAZIONE DELLA CONCESSIONE	TITOLARI DELLA CONCESSIONE e relative quote di partecipazione (%)	PROVVEDIMENTI CONCERNENTI LA CONCESSIONE		PERIODO DI VIGENZA	SCADENZA	AREA (Kmq)	UBICAZIONE DELLA CONCESSIONE
			Data	Natura del provvedimento				
	A.C10.AG	ENI (100) (r.u.)	26/6/1981 25/10/1985 13/2/1998	Natura del provvedimento Conferimento Modifica programma lavoro Cambio intestazione	-	23/10/2009	76,95	ZONA A (76,95)
	981							
	A.C11.AG	ENI (90) (r.u.) ALUMIX (10)	26/6/1981 27/12/1983 25/10/1985 4/7/1989 13/2/1998 4/7/2001	Natura del provvedimento Conferimento Estensione titolarità Modifica programma lavoro Trasferimento quota Cambio intestazione quota Cambio intestazione quota	-	23/10/2009	154,69	ZONA A (154,69)
		Nota: Presentata istanza di proroga pubblicata nel B.U.I.G. Anno LI - N.3.						
	983							
	D.C 4.AG	ENI (100) (r.u.)	13/9/1982 5/7/1994 13/2/1998	Natura del provvedimento Conferimento Aggiornamento programma lavoro Cambio intestazione	-	31/03/2011	16,9	ZONA D (16,9)
	984							
	A.C12.AG	ENI (100) (r.u.)	13/9/1982 20/1/1987 17/6/1994 13/2/1998	Natura del provvedimento Conferimento Modifica programma lavoro Approvazione nuovo programma di ricerca Cambio intestazione	-	23/10/2009	143,75	ZONA A (143,75)
	985							
	A.C13.AS	ENI (51) (r.u.) EDISON (49)	13/9/1982 6/12/1992 2/9/1993 17/6/1994 13/2/1998 12/2/2004	Natura del provvedimento Conferimento Trasferimento quota Cambio intestazione quota Modifica programma lavoro Cambio intestazione quota Intestazione quota	-	23/10/2009	135,97	ZONA A (135,97)

ELENCO DELLE CONCESSIONI DI COLTIVAZIONE ACCORDATE NEL SOTTOFONDO MARINO - Aggiornamento 31/ maggio/2008

986	CODICE E DENOMINAZIONE DELLA CONCESSIONE	TITOLARI DELLA CONCESSIONE e relative quote di partecipazione (%)	PROVVEDIMENTI CONCERNENTI LA CONCESSIONE		PERIODO DI VIGENZA	SCADENZA	AREA (Kmq)	UBICAZIONE DELLA CONCESSIONE
			Data	Natura del provvedimento				
	B.C13.AS	ENI (51) (r.u.) EDISON (49)	13/9/1982	Natura del provvedimento Conferimento	-	27/05/2010	395,52	ZONA B (395,52)
			6/10/1992	Trasferimento quota	XXVI - 12			
			2/9/1993	Cambio intestazione quota	XXXVII - 10			
			23/7/1996	Sospensione lavori di sviluppo	XL - 8			
			23/7/1996	Modifica programma lavoro	XL - 8			
			13/7/1998	Cambio intestazione quota	XLII - 3			
			3/3/2000	Approvazione nuovo programma di sviluppo e ricerca	XLIV - 3			
			12/2/2004	Intestazione quota	XLVIII - 3			
	B.C14.AS	ENI (51) (r.u.) EDISON (49)	13/9/1982	Natura del provvedimento Conferimento	-	27/05/2010	228,24	ZONA B (228,24)
			6/10/1992	Trasferimento quota	XXVI - 12			
			2/9/1993	Cambio intestazione quota	XXXVII - 10			
			13/2/1998	Cambio intestazione quota	XLII - 3			
			14/1/2003	Modifica programma sviluppo	XLVII - 2			
			12/2/2004	Intestazione quota	XLVIII - 3			
	B.C12.AS	ENI (51) (r.u.) EDISON (49)	13/9/1982	Natura del provvedimento Conferimento	-	27/05/2010	223,1	ZONA B (223,1)
			20/11/1985	Proroga inizio perforazione	XXVII - 3			
			10/7/1989	Approvazione nuovo programma di ricerca	XXX - 4			
			6/10/1992	Trasferimento quota	XXXIV - 1			
			2/9/1993	Cambio intestazione quota	XXXVII - 10			
			13/2/1998	Cambio intestazione quota	XLII - 3			
			12/2/2004	Intestazione quota	XLVIII - 3			
	A.C14.AS	ENI (51) (r.u.) EDISON (49)	28/4/1983	Natura del provvedimento Conferimento	-	18/03/2011	152,28	ZONA A (152,28)
			6/10/1992	Trasferimento quota	18/3/1981			
			2/9/1993	Cambio intestazione quota	18/3/1992			
			13/2/1998	Cambio intestazione quota	4/11/1992			
			12/2/2004	Intestazione quota	1/1/1998			
					1/12/2003			

ELENCO DELLE CONCESSIONI DI COLTIVAZIONE ACCORDATE NEL SOTTOFONDO MARINO - Aggiornamento 31/ maggio/2008

990 CODICE E DENOMINAZIONE DELLA CONCESSIONE	TITOLARI DELLA CONCESSIONE e relative quote di partecipazione (%)	PROVVEDIMENTI CONCERNENTI LA CONCESSIONE		PERIODO DI VIGENZA	SCADENZA	AREA (Kmq)	UBICAZIONE DELLA CONCESSIONE				
		Data	Natura del provvedimento								
A.C.15.AX	ENI (90) (r.u.) EDISON (10)	27/4/1983	Natura del provvedimento	Decorrenza	18/03/2011	75,62	ZONA A				
		23/2/1984	Conferimento	18/3/1981	-		(75,62)				
		4/8/1993	Rettifica	27/4/1983							
		6/8/1993	Cambio intestazione quota	23/4/1992							
		13/2/1998	Trasferimento quota	6/11/1990							
		23/11/1998	Cambio intestazione quota	1/1/1998							
		15/9/1999	Cambio intestazione quota	29/6/1998							
		12/2/2004	Cambio intestazione quota	1/7/1999							
			Intestazione quota	1/12/2003							
991 CODICE E DENOMINAZIONE DELLA CONCESSIONE	TITOLARI DELLA CONCESSIONE e relative quote di partecipazione (%)	PROVVEDIMENTI CONCERNENTI LA CONCESSIONE		PERIODO DI VIGENZA	SCADENZA	AREA (Kmq)	UBICAZIONE DELLA CONCESSIONE				
		Data	Natura del provvedimento					Decorrenza			
		17/2/1984	Conferimento e unificazione					17/2/1984			
		10/10/1984	Trasferimento quota					10/10/1984			
		7/8/1985	Cambio intestazione quota					1/1/1985			
		2/7/1990	Trasferimento quota					1/7/1989			
		12/5/1992	Cambio intestazione quota					19/6/1991			
		2/1/1993	Trasferimento quota					16/1/1992			
		2/1/1993	Trasferimento quota e nomina r.u.					1/8/1992			
		2/9/1993	Cambio intestazione quota					15/10/1992			
13/2/1998	Cambio intestazione quota	1/1/1998									
29/9/1999	Cambio intestazione quota	30/11/1998									
10/12/1999	Assunzione quota	31/12/1999									
12/2/2004	Intestazione quota	1/12/2003									
993 CODICE E DENOMINAZIONE DELLA CONCESSIONE	TITOLARI DELLA CONCESSIONE e relative quote di partecipazione (%)	PROVVEDIMENTI CONCERNENTI LA CONCESSIONE		PERIODO DI VIGENZA	SCADENZA	AREA (Kmq)	UBICAZIONE DELLA CONCESSIONE				
		Data	Natura del provvedimento					Decorrenza			
		7/9/1984	Conferimento					12/1/1982			
		31/7/1986	Approvazione piano sviluppo					31/7/1986			
		8/8/1991	Trasferimento quota					1/7/1989			
		12/5/1992	Cambio intestazione quota					19/6/1991			
		2/9/1993	Trasferimento quota					1/8/1992			
		2/9/1993	Cambio intestazione quota					4/11/1992			
		15/10/1995	Cambio intestazione quota					1/1/1985			
		9/5/1996	Cambio intestazione quota					1/1/1996			
9/5/1996	Cambio intestazione quota	1/3/1996									
5/2/1998	Assunzione quota	29/12/1997									
13/2/1998	Cambio intestazione quota	1/1/1998									
10/3/2000	Assunzione quota	5/3/1998									
992 CODICE E DENOMINAZIONE DELLA CONCESSIONE	TITOLARI DELLA CONCESSIONE e relative quote di partecipazione (%)	PROVVEDIMENTI CONCERNENTI LA CONCESSIONE		PERIODO DI VIGENZA	SCADENZA	AREA (Kmq)	UBICAZIONE DELLA CONCESSIONE				
		Data	Natura del provvedimento					Decorrenza			
		17/2/1984	Conferimento					17/2/1984			
		10/10/1984	Trasferimento quota					10/10/1984			
		7/8/1985	Cambio intestazione quota					1/1/1985			
		2/7/1990	Trasferimento quota					1/7/1989			
		12/5/1992	Cambio intestazione quota					19/6/1991			
		2/1/1993	Trasferimento quota					16/1/1992			
		2/1/1993	Trasferimento quota e nomina r.u.					1/8/1992			
		2/9/1993	Cambio intestazione quota					15/10/1992			
13/2/1998	Cambio intestazione quota	1/1/1998									
29/9/1999	Cambio intestazione quota	30/11/1998									
10/12/1999	Assunzione quota	31/12/1999									
12/2/2004	Intestazione quota	1/12/2003									
994 CODICE E DENOMINAZIONE DELLA CONCESSIONE	TITOLARI DELLA CONCESSIONE e relative quote di partecipazione (%)	PROVVEDIMENTI CONCERNENTI LA CONCESSIONE		PERIODO DI VIGENZA	SCADENZA	AREA (Kmq)	UBICAZIONE DELLA CONCESSIONE				
		Data	Natura del provvedimento					Decorrenza			
		7/9/1984	Conferimento					12/1/1982			
		31/7/1986	Approvazione piano sviluppo					31/7/1986			
		8/8/1991	Trasferimento quota					1/7/1989			
		12/5/1992	Cambio intestazione quota					19/6/1991			
		2/9/1993	Trasferimento quota					1/8/1992			
		2/9/1993	Cambio intestazione quota					4/11/1992			
		15/10/1995	Cambio intestazione quota					1/1/1985			
		9/5/1996	Cambio intestazione quota					1/1/1996			
9/5/1996	Cambio intestazione quota	1/3/1996									
5/2/1998	Assunzione quota	29/12/1997									
13/2/1998	Cambio intestazione quota	1/1/1998									
10/3/2000	Assunzione quota	5/3/1998									

ELENCO DELLE CONCESSIONI DI COLTIVAZIONE ACCORDATE NEL SOTTOFONDO MARINO - Aggiornamento 31/ maggio/2008

1000	CODICE E DENOMINAZIONE DELLA CONCESSIONE	TITOLARI DELLA CONCESSIONE e relative quote di partecipazione (%)	PROVVEDIMENTI CONCERNENTI LA CONCESSIONE		PERIODO DI VIGENZA	SCADENZA	AREA (Kmq)	UBICAZIONE DELLA CONCESSIONE
			Data	Natura del provvedimento				
A.C17.AG		ENI (75) (r.u.) EDISON (25)	7/4/1989	Natura del provvedimento Conferimento	XXXIII - 11	26/05/2017	151,37	ZONA A (151,37)
			8/8/1991	Trasferimento quota	XXXVI - 6			
			12/5/1992	Cambio intestazione quota	XXXVI - 11			
			2/9/1993	Trasferimento quota	XXXVII - 10			
			2/9/1993	Cambio intestazione quota	XXXVII - 10			
			8/5/1996	Modifica programma sviluppo	XL - 6			
			10/4/1997	Modifica programma sviluppo	XLI - 5			
			13/2/1998	Cambio intestazione quota	XLII - 3			
			12/2/2004	Intestazione quota	XLVIII - 3			
1001								
	CODICE E DENOMINAZIONE DELLA CONCESSIONE	TITOLARI DELLA CONCESSIONE e relative quote di partecipazione (%)	PROVVEDIMENTI CONCERNENTI LA CONCESSIONE		PERIODO DI VIGENZA	SCADENZA	AREA (Kmq)	UBICAZIONE DELLA CONCESSIONE
A.C18.AG		ENI (100) (r.u.)	18/12/1989	Natura del provvedimento Conferimento	XXXIV - 10	04/09/2017	155,18	ZONA A (155,18)
			13/2/1998	Cambio intestazione	XLII - 3			
1002								
	CODICE E DENOMINAZIONE DELLA CONCESSIONE	TITOLARI DELLA CONCESSIONE e relative quote di partecipazione (%)	PROVVEDIMENTI CONCERNENTI LA CONCESSIONE		PERIODO DI VIGENZA	SCADENZA	AREA (Kmq)	UBICAZIONE DELLA CONCESSIONE
B.C20.AS		ENI (51) (r.u.) EDISON (49)	16/1/1992	Natura del provvedimento Conferimento	BUIG XXXVI - 5	27/05/2010	82,21	ZONA B (82,21)
			6/10/1992	Trasferimento quota	XXXVII - 10			
			2/9/1993	Cambio intestazione quota	XXXVII - 10			
			2/4/1996	Approvazione nuovo programma di esplorazione	XL - 5			
			13/2/1998	Cambio intestazione quota	XLII - 3			
			12/2/2004	Intestazione quota	XLVIII - 3			
1003								
	CODICE E DENOMINAZIONE DELLA CONCESSIONE	TITOLARI DELLA CONCESSIONE e relative quote di partecipazione (%)	PROVVEDIMENTI CONCERNENTI LA CONCESSIONE		PERIODO DI VIGENZA	SCADENZA	AREA (Kmq)	UBICAZIONE DELLA CONCESSIONE
F.C 2.AG		ENI (100) (r.u.)	19/3/1992	Natura del provvedimento Conferimento	BUIG XXXVI - 6	25/05/2020	556,31	ZONA F (556,31)
			8/8/1994	Approvazione progr. svil. definit. e ulter. ric.	XXXVIII - 9			
			13/2/1998	Cambio intestazione	XLII - 3			
1004								
	CODICE E DENOMINAZIONE DELLA CONCESSIONE	TITOLARI DELLA CONCESSIONE e relative quote di partecipazione (%)	PROVVEDIMENTI CONCERNENTI LA CONCESSIONE		PERIODO DI VIGENZA	SCADENZA	AREA (Kmq)	UBICAZIONE DELLA CONCESSIONE
A.C19.PI		ENI (85) (r.u.) MEDOILGAS ITALIA (15)	7/3/1994	Natura del provvedimento Conferimento	BUIG XXXVIII - 4	30/11/2023	219,46	ZONA A (219,46)
			14/6/1996	Trasferimento quota	XL - 7			
			14/6/1996	Cambio intestazione quota	XL - 7			
			13/2/1998	Cambio intestazione quota	XLII - 3			
			5/4/2002	Trasferimento quota	XLVI - 12			
			30/6/2005	Trasferimento quota	XLIX - 7			
			16/4/2008	Cambio intestazione quota	LII - 5			

ELENCO DELLE CONCESSIONI DI COLTIVAZIONE ACCORDATE NEL SOTTOFONDO MARINO - Aggiornamento 31/ maggio/2008

1005	CODICE E DENOMINAZIONE DELLA CONCESSIONE A.C20.AG	TITOLARI DELLA CONCESSIONE e relative quote di partecipazione (%) ENI (100) (r.u.)	PROVVEDIMENTI CONCERNENTI LA CONCESSIONE Data 7/3/1994 13/2/1998	Natura del provvedimento Conferimento Cambio intestazione	Decorrenza 7/3/1994 1/1/1998	BUIG XXXVIII - 4 XLII - 3	PERIODO DI VIGENZA -	SCADENZA 07/03/2024	AREA (Kmq) 99,42	UBICAZIONE DELLA CONCESSIONE ZONA A (99,42)
1006	CODICE E DENOMINAZIONE DELLA CONCESSIONE A.C21.AG	TITOLARI DELLA CONCESSIONE e relative quote di partecipazione (%) ENI (51) (r.u.) EDISON (49)	PROVVEDIMENTI CONCERNENTI LA CONCESSIONE Data 9/11/1994 13/2/1998 27/11/2003 12/2/2004	Natura del provvedimento Conferimento Cambio intestazione quota Approvazione nuovo programma lavoro Intestazione quota	Decorrenza 9/11/1994 1/1/1998 27/11/2003 1/12/2003	BUIG XXXVIII - 12 XLII - 3 XLVIII - 1 XLVIII - 3	PERIODO DI VIGENZA -	SCADENZA 09/11/2024	AREA (Kmq) 99,84	UBICAZIONE DELLA CONCESSIONE ZONA A (99,84)
1007	CODICE E DENOMINAZIONE DELLA CONCESSIONE B.C21.AG	TITOLARI DELLA CONCESSIONE e relative quote di partecipazione (%) ENI (51) (r.u.) EDISON (49)	PROVVEDIMENTI CONCERNENTI LA CONCESSIONE Data 9/11/1994 13/2/1998 7/12/1999 12/2/2004	Natura del provvedimento Conferimento Cambio intestazione quota Modifica programma sviluppo Intestazione quota	Decorrenza 9/11/1994 1/1/1998 7/12/1999 1/12/2003	BUIG XXXVIII - 12 XLII - 3 XLIV - 1 XLVIII - 3	PERIODO DI VIGENZA -	SCADENZA 09/11/2024	AREA (Kmq) 82,88	UBICAZIONE DELLA CONCESSIONE ZONA B (82,88)
1008	CODICE E DENOMINAZIONE DELLA CONCESSIONE PORTO CORSINI MARE	TITOLARI DELLA CONCESSIONE e relative quote di partecipazione (%) ENI (100) (r.u.)	PROVVEDIMENTI CONCERNENTI LA CONCESSIONE Data 5/10/1996 13/2/1998 4/7/2001 7/7/2006	Natura del provvedimento Unificazione Cambio intestazione Approvazione nuovo programma di sviluppo e ricerca Proroga	Decorrenza 1/10/1996 1/1/1998 4/7/2001 26/5/2006	BUIG XI - 11 XLII - 3 XLV - 8 L - 8	PERIODO DI VIGENZA -	SCADENZA 26/05/2011	AREA (Kmq) 56,41	UBICAZIONE DELLA CONCESSIONE ZONA A (56,41)
1009	CODICE E DENOMINAZIONE DELLA CONCESSIONE A.C22.EA	TITOLARI DELLA CONCESSIONE e relative quote di partecipazione (%) ENI (100) (r.u.)	PROVVEDIMENTI CONCERNENTI LA CONCESSIONE Data 18/9/1997	Natura del provvedimento Attribuzione	Decorrenza 1/1/1997	BUIG XLI - 10	PERIODO DI VIGENZA -	SCADENZA 01/01/2017	AREA (Kmq) 142,75	UBICAZIONE DELLA CONCESSIONE ZONA A (142,75)
1010	CODICE E DENOMINAZIONE DELLA CONCESSIONE A.C23.EA	TITOLARI DELLA CONCESSIONE e relative quote di partecipazione (%) ENI (100) (r.u.)	PROVVEDIMENTI CONCERNENTI LA CONCESSIONE Data 18/9/1997	Natura del provvedimento Attribuzione	Decorrenza 1/1/1997	BUIG XLI - 10	PERIODO DI VIGENZA -	SCADENZA 01/01/2017	AREA (Kmq) 71,28	UBICAZIONE DELLA CONCESSIONE ZONA A (71,28)
1011	CODICE E DENOMINAZIONE DELLA CONCESSIONE A.C24.EA	TITOLARI DELLA CONCESSIONE e relative quote di partecipazione (%) ENI (100) (r.u.)	PROVVEDIMENTI CONCERNENTI LA CONCESSIONE Data 15/6/1998	Natura del provvedimento Attribuzione	Decorrenza 1/1/1997	BUIG XLII - 6	PERIODO DI VIGENZA -	SCADENZA 01/01/2017	AREA (Kmq) 4,86	UBICAZIONE DELLA CONCESSIONE ZONA A (4,86)

ELENCO DELLE CONCESSIONI DI COLTIVAZIONE ACCORDATE NEL SOTTOFONDO MARINO - Aggiornamento 31/ maggio/2008

1012	CODICE E DENOMINAZIONE DELLA CONCESSIONE A.C25.EA	TITOLARI DELLA CONCESSIONE e relative quote di partecipazione (%) ENI (100) (r.u.)	Data 18/6/1998	PROVVEDIMENTI CONCERNENTI LA CONCESSIONE Natura del provvedimento Attribuzione	Decorrenza 1/1/1997	BUIG XLII - 6	PERIODO DI VIGENZA -	SCADENZA 01/01/2017	AREA (Kmq) 25,88	UBICAZIONE DELLA CONCESSIONE ZONA A (25,88)
1013	CODICE E DENOMINAZIONE DELLA CONCESSIONE A.C26.EA	TITOLARI DELLA CONCESSIONE e relative quote di partecipazione (%) ENI (100) (r.u.)	Data 18/6/1998	PROVVEDIMENTI CONCERNENTI LA CONCESSIONE Natura del provvedimento Attribuzione	Decorrenza 1/1/1997	BUIG XLII - 6	PERIODO DI VIGENZA -	SCADENZA 01/01/2017	AREA (Kmq) 131,25	UBICAZIONE DELLA CONCESSIONE ZONA A (131,25)
1014	CODICE E DENOMINAZIONE DELLA CONCESSIONE A.C27.EA	TITOLARI DELLA CONCESSIONE e relative quote di partecipazione (%) ENI (100) (r.u.)	Data 18/6/1998	PROVVEDIMENTI CONCERNENTI LA CONCESSIONE Natura del provvedimento Attribuzione	Decorrenza 1/1/1997	BUIG XLII - 6	PERIODO DI VIGENZA -	SCADENZA 01/01/2017	AREA (Kmq) 110	UBICAZIONE DELLA CONCESSIONE ZONA A (95) EMILIA ROMAGNA (15)
1015	CODICE E DENOMINAZIONE DELLA CONCESSIONE A.C28.EA	TITOLARI DELLA CONCESSIONE e relative quote di partecipazione (%) ENI (100) (r.u.)	Data 18/6/1998	PROVVEDIMENTI CONCERNENTI LA CONCESSIONE Natura del provvedimento Attribuzione	Decorrenza 1/1/1997	BUIG XLII - 6	PERIODO DI VIGENZA -	SCADENZA 01/01/2017	AREA (Kmq) 76,42	UBICAZIONE DELLA CONCESSIONE ZONA A (76,42)
1016	CODICE E DENOMINAZIONE DELLA CONCESSIONE A.C29.EA	TITOLARI DELLA CONCESSIONE e relative quote di partecipazione (%) ENI (100) (r.u.)	Data 18/6/1998	PROVVEDIMENTI CONCERNENTI LA CONCESSIONE Natura del provvedimento Attribuzione	Decorrenza 1/1/1997	BUIG XLII - 6	PERIODO DI VIGENZA -	SCADENZA 01/01/2017	AREA (Kmq) 81,85	UBICAZIONE DELLA CONCESSIONE ZONA A (81,85)
1017	CODICE E DENOMINAZIONE DELLA CONCESSIONE A.C30.EA	TITOLARI DELLA CONCESSIONE e relative quote di partecipazione (%) ENI (100) (r.u.)	Data 18/6/1998	PROVVEDIMENTI CONCERNENTI LA CONCESSIONE Natura del provvedimento Attribuzione	Decorrenza 1/1/1997	BUIG XLII - 6	PERIODO DI VIGENZA -	SCADENZA 01/01/2017	AREA (Kmq) 114,37	UBICAZIONE DELLA CONCESSIONE ZONA A (114,37)
1018	CODICE E DENOMINAZIONE DELLA CONCESSIONE A.C31.EA	TITOLARI DELLA CONCESSIONE e relative quote di partecipazione (%) ENI (100) (r.u.)	Data 18/6/1998	PROVVEDIMENTI CONCERNENTI LA CONCESSIONE Natura del provvedimento Attribuzione	Decorrenza 1/1/1997	BUIG XLII - 6	PERIODO DI VIGENZA -	SCADENZA 01/01/2017	AREA (Kmq) 82,19	UBICAZIONE DELLA CONCESSIONE ZONA A (82,19)

ELENCO DELLE CONCESSIONI DI COLTIVAZIONE ACCORDATE NEL SOTTOFONDO MARINO - Aggiornamento 31/ maggio/2008

1019	CODICE E DENOMINAZIONE DELLA CONCESSIONE A.C32.AG	TITOLARI DELLA CONCESSIONE e relative quote di partecipazione (%) ENI (100) (r.u.)	PROVVEDIMENTI CONCERNENTI LA CONCESSIONE Data 16/2/1999 4/7/2001 Natura del provvedimento Conferimento Approvazione nuovo programma di ricerca	Decorrenza 30/11/1994 4/7/2001	BUIG XLIII - 3 XLV - 8	PERIODO DI VIGENZA -	SCADENZA 30/11/2024	AREA (Kmq) 190,04	UBICAZIONE DELLA CONCESSIONE ZONA A (190,04)
1020	CODICE E DENOMINAZIONE DELLA CONCESSIONE B.C22.AG	TITOLARI DELLA CONCESSIONE e relative quote di partecipazione (%) ENI (100) (r.u.)	PROVVEDIMENTI CONCERNENTI LA CONCESSIONE Data 2/2/2000 Natura del provvedimento Conferimento	Decorrenza 1/10/1994	BUIG XLIV - 2	PERIODO DI VIGENZA -	SCADENZA 01/10/2014	AREA (Kmq) 76,63	UBICAZIONE DELLA CONCESSIONE ZONA B (76,63)
1021	CODICE E DENOMINAZIONE DELLA CONCESSIONE A.C33.AG	TITOLARI DELLA CONCESSIONE e relative quote di partecipazione (%) ENI (100) (r.u.)	PROVVEDIMENTI CONCERNENTI LA CONCESSIONE Data 16/11/2000 31/7/2001 12/1/2004 Natura del provvedimento Conferimento Riduzione Riduzione	Decorrenza 26/1/1996 31/7/2001 12/1/2004	BUIG XLIV - 12 XLV - 10 XLVIII - 2	PERIODO DI VIGENZA -	SCADENZA 26/01/2016	AREA (Kmq) 78,4	UBICAZIONE DELLA CONCESSIONE ZONA A (78,4)
1022	CODICE E DENOMINAZIONE DELLA CONCESSIONE A.C34.AG	TITOLARI DELLA CONCESSIONE e relative quote di partecipazione (%) ENI (100) (r.u.)	PROVVEDIMENTI CONCERNENTI LA CONCESSIONE Data 7/7/2006 Natura del provvedimento Conferimento	Decorrenza 19/6/2004	BUIG L - 8	PERIODO DI VIGENZA -	SCADENZA 19/06/2024	AREA (Kmq) 147,3	UBICAZIONE DELLA CONCESSIONE ZONA A (147,3)

ELENCO DELLE CONCESSIONI DI STOCCAGGIO ACCORDATE NELLA TERRAFERMA - Aggiornamento 31/maggio/2008

CONCESSIONI DI STOCCAGGIO ACCORDATE NELLA TERRAFERMA

Legge 26 aprile 1974, n. 170 e Decreto Legislativo 25 novembre 1996, n. 625

Nella terraferma sono vigenti n. 12 CONCESSIONI DI STOCCAGGIO per complessivi 809,19 Km²

Regione	Numero concessioni	Superficie (Km ²)
ABRUZZO	2	101,17
EMILIA ROMAGNA	4	336,25
LOMBARDIA	5	276,82
MOLISE	0	6,00
VENETO	1	88,95

Nota:

Nel caso di titoli afferenti a due o più regioni limitime, a ciascuna di tali regioni viene attribuita la parte di area del titolo minerario ad essa afferente e l'unità mineraria viene attribuita alla regione cui compete la parte maggiore dell'area del titolo medesimo

ELENCO DELLE CONCESSIONI DI STOCCAGGIO ACCORDATE NELLA TERRAFERMA - Aggiornamento 31/maggio/2008

2896	CODICE E DENOMINAZIONE DELLA CONCESSIONE RIPALTA STOCCAGGIO	TITOLARI DELLA CONCESSIONE e relative quote di partecipazione (%) STOGIT (100) (r.u.)	PROVVEDIMENTI CONCERNENTI LA CONCESSIONE Data 5/5/1999 27/9/2001 22/2/2002 Natura del provvedimento Attribuzione Conferma Cambio intestazione	Decorrenza 1/1/1997 27/9/2001 31/10/2001	BUIG XLIII - 6 XLV - 10 XLVI - 3	PERIODO DI VIGENZA -	SCADENZA 01/01/2017	AREA (Kmq) 62,96	UBICAZIONE DELLA CONCESSIONE LOMBARDIA (62,96) Cremona
2903	CODICE E DENOMINAZIONE DELLA CONCESSIONE BRUGHERIO STOCCAGGIO	TITOLARI DELLA CONCESSIONE e relative quote di partecipazione (%) STOGIT (100) (r.u.)	PROVVEDIMENTI CONCERNENTI LA CONCESSIONE Data 5/5/1999 27/9/2001 22/2/2002 Natura del provvedimento Attribuzione Conferma Cambio intestazione	Decorrenza 1/1/1997 27/9/2001 31/10/2001	BUIG XLIII - 6 XLV - 10 XLVI - 3	PERIODO DI VIGENZA -	SCADENZA 01/01/2017	AREA (Kmq) 57,85	UBICAZIONE DELLA CONCESSIONE LOMBARDIA (57,85) Milano
2907	CODICE E DENOMINAZIONE DELLA CONCESSIONE MINERBIO STOCCAGGIO	TITOLARI DELLA CONCESSIONE e relative quote di partecipazione (%) STOGIT (100) (r.u.)	PROVVEDIMENTI CONCERNENTI LA CONCESSIONE Data 5/5/1999 27/9/2001 22/2/2002 Natura del provvedimento Attribuzione Conferma Cambio intestazione	Decorrenza 1/1/1997 27/9/2001 31/10/2001	BUIG XLIII - 6 XLV - 10 XLVI - 3	PERIODO DI VIGENZA -	SCADENZA 01/01/2017	AREA (Kmq) 68,61	UBICAZIONE DELLA CONCESSIONE EMILIA ROMAGNA (68,61) Bologna
2912	CODICE E DENOMINAZIONE DELLA CONCESSIONE SERGNANO STOCCAGGIO	TITOLARI DELLA CONCESSIONE e relative quote di partecipazione (%) STOGIT (100) (r.u.)	PROVVEDIMENTI CONCERNENTI LA CONCESSIONE Data 5/5/1999 15/10/2001 22/2/2002 Natura del provvedimento Attribuzione Conferma Cambio intestazione	Decorrenza 1/1/1997 15/10/2001 31/10/2001	BUIG XLIII - 6 XLV - 11 XLVI - 3	PERIODO DI VIGENZA -	SCADENZA 01/01/2017	AREA (Kmq) 42,31	UBICAZIONE DELLA CONCESSIONE LOMBARDIA (42,31) Bergamo Cremona
2921	CODICE E DENOMINAZIONE DELLA CONCESSIONE SABBIONCELLO STOCCAGGIO	TITOLARI DELLA CONCESSIONE e relative quote di partecipazione (%) STOGIT (100) (r.u.)	PROVVEDIMENTI CONCERNENTI LA CONCESSIONE Data 5/5/1999 15/10/2001 22/2/2002 Natura del provvedimento Attribuzione Ridenominazione e conferma Cambio intestazione	Decorrenza 1/1/1997 15/10/2001 31/10/2001	BUIG XLIII - 6 XLV - 11 XLVI - 3	PERIODO DI VIGENZA -	SCADENZA 01/01/2017	AREA (Kmq) 100,15	UBICAZIONE DELLA CONCESSIONE EMILIA ROMAGNA (100,15) Ferrara
2922	CODICE E DENOMINAZIONE DELLA CONCESSIONE ALFONSINE STOCCAGGIO	TITOLARI DELLA CONCESSIONE e relative quote di partecipazione (%) STOGIT (100) (r.u.)	PROVVEDIMENTI CONCERNENTI LA CONCESSIONE Data 4/8/1999 27/9/2001 22/2/2002 Natura del provvedimento Attribuzione Conferma Cambio intestazione	Decorrenza 1/1/1997 27/9/2001 31/10/2001	BUIG XLIII - 9 XLV - 10 XLVI - 3	PERIODO DI VIGENZA -	SCADENZA 01/01/2017	AREA (Kmq) 85,88	UBICAZIONE DELLA CONCESSIONE EMILIA ROMAGNA (85,88) Ravenna
2923	CODICE E DENOMINAZIONE DELLA CONCESSIONE BORDOLANO STOCCAGGIO	TITOLARI DELLA CONCESSIONE e relative quote di partecipazione (%) STOGIT (100) (r.u.)	PROVVEDIMENTI CONCERNENTI LA CONCESSIONE Data 6/11/2001 20/6/2003 Natura del provvedimento Conferimento Cambio intestazione	Decorrenza 6/11/2001 7/3/2003	BUIG XLV - 12 XLIX - 6	PERIODO DI VIGENZA -	SCADENZA 06/11/2021	AREA (Kmq) 62,97	UBICAZIONE DELLA CONCESSIONE LOMBARDIA (62,97) Cremona Brescia

ELENCO DEI PERMESSI DI RICERCA DI RISORSE GEOTERMICHE ACCORDATI NELLA TERRAFERMA - Aggiornamento 31/maggio/2008

PERMESSI DI RICERCA DI RISORSE GEOTERMICHE ACCORDATI NELLA TERRAFERMA

Legge 9 dicembre 1986, n. 896

Nella terraferma sono vigenti n. 5 PERMESSI DI RICERCA DI RISORSE GEOTERMICHE per complessivi 69,39 Km²

Regione	Numero permessi	Superficie (Km ²)
TOSCANA	4	66,99
VENETO	1	2,40

Nota:
Nel caso di titoli afferenti a due o più regioni limitime, a ciascuna di tali regioni viene attribuita la parte di area del titolo minerario ad essa afferente e l'unità mineraria viene attribuita alla regione cui compete la parte maggiore dell'area del titolo medesimo

ELENCO DEI PERMESSI DI RICERCA DI RISORSE GEOTERMICHE ACCORDATI NELLA TERRAFERMA - Aggiornamento 31/maggio/2008

30	CODICE E DENOMINAZIONE DEL PERMESSO LA FABBRICA	TITOLARI DEL PERMESSO e relative quote di partecipazione (%) BRIGHENTI GABRIELE AZIENDA AGRICOLA (100) (r.u.)	PROVEDIMENTI CONCERNENTI IL PERMESSO Data 7/5/1998 Natura del provvedimento Conferimento	PERIODO DI VIGENZA 1° periodo 07/05/2002	AREA (Kmq) 2,4	UBICAZIONE DEL PERMESSO VENETO (2,4) Venezia
31	CODICE E DENOMINAZIONE DEL PERMESSO MACCHIA AL TORO	TITOLARI DEL PERMESSO e relative quote di partecipazione (%) ERGA (100) (r.u.)	PROVEDIMENTI CONCERNENTI IL PERMESSO Data 27/5/1998 10/3/2000 24/5/2002 Natura del provvedimento Conferimento Trasferimento Proroga	PERIODO DI VIGENZA 1° periodo 27/05/2004	AREA (Kmq) 25,11	UBICAZIONE DEL PERMESSO TOSCANA (25,11) Grosseto
32	CODICE E DENOMINAZIONE DEL PERMESSO MONTECASTELLI	TITOLARI DEL PERMESSO e relative quote di partecipazione (%) ENEL GREEN POWER (100) (r.u.)	PROVEDIMENTI CONCERNENTI IL PERMESSO Data 22/7/2002 Natura del provvedimento Conferimento	PERIODO DI VIGENZA 1° periodo 22/07/2006	AREA (Kmq) 27,56	UBICAZIONE DEL PERMESSO TOSCANA (27,56) Siena Pisa
33	CODICE E DENOMINAZIONE DEL PERMESSO CAPALLE	TITOLARI DEL PERMESSO e relative quote di partecipazione (%) COMUNE DI CAMPI BISENZIO (100) (r.u.)	PROVEDIMENTI CONCERNENTI IL PERMESSO Data 28/9/2004 Natura del provvedimento Conferimento	PERIODO DI VIGENZA 1° periodo 28/9/2004	AREA (Kmq) 4,5	UBICAZIONE DEL PERMESSO TOSCANA (4,5) Firenze
34	CODICE E DENOMINAZIONE DEL PERMESSO MEZZANA	TITOLARI DEL PERMESSO e relative quote di partecipazione (%) COMUNE DI PRATO (100) (r.u.)	PROVEDIMENTI CONCERNENTI IL PERMESSO Data 28/9/2004 Natura del provvedimento Conferimento	PERIODO DI VIGENZA 1° periodo 28/9/2004	AREA (Kmq) 9,82	UBICAZIONE DEL PERMESSO TOSCANA (9,82) Firenze

ELENCO DELLE CONCESSIONI DI COLTIVAZIONE DI RISORSE GEOTERMICHE ACCORDATE NELLA TERRAFERMA - Aggiornamento 31/maggio/2008

CONCESSIONI DI COLTIVAZIONE DI RISORSE GEOTERMICHE ACCORDATE NELLA TERRAFERMA

Legge 9 dicembre 1986, n. 896

Nella terraferma sono vigenti n. 15 CONCESSIONI DI COLTIVAZIONE DI RISORSE GEOTERMICHE per complessivi 760,76 Km²

Regione	Numero concessioni	Superficie (Km ²)
EMILIA ROMAGNA	1	31,72
LAZIO	4	194,17
TOSCANA	8	492,95
UMBRIA	1	39,40
VENETO	1	2,52

Nota:

Nel caso di titoli afferenti a due o più regioni limitime, a ciascuna di tali regioni viene attribuita la parte di area del titolo minerario ad essa afferente e l'unità mineraria viene attribuita alla regione cui compete la parte maggiore dell'area del titolo medesimo

ELENCO DELLE CONCESSIONI DI COLTIVAZIONE DI RISORSE GEOTERMICHE ACCORDATE NELLA TERRAFERMA - Aggiornamento 31/ maggio/2008

5	CODICE E DENOMINAZIONE DELLA CONCESSIONE	TITOLARI DELLA CONCESSIONE e relative quote di partecipazione (%)	PROVVEDIMENTI CONCERNENTI LA CONCESSIONE		PERIODO DI VIGENZA	SCADENZA	AREA (Kmq)	UBICAZIONE DELLA CONCESSIONE
			Data	Natura del provvedimento				
	BAGNORE	ERGA (100) (r.u.)	4/5/1962	Natura del provvedimento Conferimento	-	04/05/2007	45,87	TOSCANA (45,87) Grosseto
			6/8/1993	Proroga e ripermetrazione	XLVII - 9			
			9/4/1998	Proroga e ripermetrazione	XLII - 6			
			10/3/2000	Trasferimento	XLIV - 5			
			Nota: Presentata istanza di proroga pubblicata nel B.U.I.G. Anno XLIX - N. 12.					
11								
	CODICE E DENOMINAZIONE DELLA CONCESSIONE	TITOLARI DELLA CONCESSIONE e relative quote di partecipazione (%)	PROVVEDIMENTI CONCERNENTI LA CONCESSIONE		PERIODO DI VIGENZA	SCADENZA	AREA (Kmq)	UBICAZIONE DELLA CONCESSIONE
			Data	Natura del provvedimento				
	PIANCASTAGNAIO	ERGA (100) (r.u.)	25/12/1968	Conferimento	28/12/1968		47,91	TOSCANA (47,91) Siena
			20/1/1994	Classificazione conferma e ripermetrazione	20/1/1994	28/02/2013		
			10/3/2000	Trasferimento	1/10/1999			
12								
	CODICE E DENOMINAZIONE DELLA CONCESSIONE	TITOLARI DELLA CONCESSIONE e relative quote di partecipazione (%)	PROVVEDIMENTI CONCERNENTI LA CONCESSIONE		PERIODO DI VIGENZA	SCADENZA	AREA (Kmq)	UBICAZIONE DELLA CONCESSIONE
			Data	Natura del provvedimento				
	RIO SECCO	ERGA (100) (r.u.)	16/1/1970	Conferimento	16/1/1970		55,25	TOSCANA (55,25) Pisa Grosseto
			30/12/1994	Classificazione conferma e ripermetrazione	30/12/1994	30/12/2024		
			30/12/1994	Ampliamento	30/12/1994			
			10/3/2000	Trasferimento	1/10/1999			
15								
	CODICE E DENOMINAZIONE DELLA CONCESSIONE	TITOLARI DELLA CONCESSIONE e relative quote di partecipazione (%)	PROVVEDIMENTI CONCERNENTI LA CONCESSIONE		PERIODO DI VIGENZA	SCADENZA	AREA (Kmq)	UBICAZIONE DELLA CONCESSIONE
			Data	Natura del provvedimento				
	FERRARA	ENI (50) (r.u.) ERGA (50)	19/7/1984	Conferimento	19/7/1984		31,72	EMILIA ROMAGNA (31,72) Ferrara
			4/1/1994	Classificazione conferma e ripermetrazione	4/1/1994	19/07/2014		
			13/2/1998	Cambio intestazione quota	1/1/1998			
			10/3/2000	Trasferimento quota	1/10/1999			
17								
	CODICE E DENOMINAZIONE DELLA CONCESSIONE	TITOLARI DELLA CONCESSIONE e relative quote di partecipazione (%)	PROVVEDIMENTI CONCERNENTI LA CONCESSIONE		PERIODO DI VIGENZA	SCADENZA	AREA (Kmq)	UBICAZIONE DELLA CONCESSIONE
			Data	Natura del provvedimento				
	VICENZA	ENI (50) (r.u.) ENEL (50)	22/7/1985	Conferimento	22/7/1985		2,52	VENETO (2,52) Vicenza
			13/2/1998	Cambio intestazione quota	1/1/1998	22/07/2015		
			16/3/1999	Classificazione conferma e ripermetrazione	16/3/1999			

ELENCO DELLE CONCESSIONI DI COLTIVAZIONE DI RISORSE GEOTERMICHE ACCORDATE NELLA TERRAFERMA - Aggiornamento 31/ maggio /2008

19	CODICE E DENOMINAZIONE DELLA CONCESSIONE VALENTANO	TITOLARI DELLA CONCESSIONE e relative quote di partecipazione (%) ERGA (100) (r.u.)	PROVVEDIMENTI CONCERNENTI LA CONCESSIONE Data 9/10/1986 26/2/1993 3/4/1994 Natura del provvedimento Conferimento Trasferimento quota Classificazione conferma e ripermetrizzazione 9/10/1995 10/3/2000 Ampliamento Trasferimento	Decorrenza 9/10/1986 7/7/1992 3/4/1994 XXXIX - 11 XLIV - 5	PERIODO DI VIGENZA -	SCADENZA 09/10/2011	AREA (Kmq) 111,15	UBICAZIONE DELLA CONCESSIONE LAZIO (111,15) Viterbo
20	CODICE E DENOMINAZIONE DELLA CONCESSIONE TORRE ALFINA	TITOLARI DELLA CONCESSIONE e relative quote di partecipazione (%) ERGA (100) (r.u.)	PROVVEDIMENTI CONCERNENTI LA CONCESSIONE Data 7/3/1991 26/8/1996 10/3/2000 Natura del provvedimento Conferimento Modifica programma lavoro Trasferimento	Decorrenza 30/12/1988 26/8/1996 1/10/1999 XXXV - 8 XL - 9 XLIV - 5	PERIODO DI VIGENZA -	SCADENZA 30/12/2013	AREA (Kmq) 58,63	UBICAZIONE DELLA CONCESSIONE UMBRIA (39,4) Terni LAZIO (19,23) Viterbo
21	CODICE E DENOMINAZIONE DELLA CONCESSIONE CANNETO	TITOLARI DELLA CONCESSIONE e relative quote di partecipazione (%) ERGA (100) (r.u.)	PROVVEDIMENTI CONCERNENTI LA CONCESSIONE Data 1/8/1991 21/10/1994 10/3/2000 Natura del provvedimento Conferimento Ripermetrizzazione Trasferimento	Decorrenza 9/7/1990 7/3/1994 1/10/1999 XXXVI - 4 XXXVIII - 11 XLIV - 5	PERIODO DI VIGENZA -	SCADENZA 09/07/2020	AREA (Kmq) 52,74	UBICAZIONE DELLA CONCESSIONE TOSCANA (52,74) Pisa
22	CODICE E DENOMINAZIONE DELLA CONCESSIONE LARDERELLO	TITOLARI DELLA CONCESSIONE e relative quote di partecipazione (%) ENEL GREEN POWER (100) (r.u.)	PROVVEDIMENTI CONCERNENTI LA CONCESSIONE Data 7/3/1994 10/3/2000 19/10/2004 Natura del provvedimento Classificazione unificazione e ripermetrizzazione Trasferimento Modifica programma lavoro	Decorrenza 7/3/1994 1/10/1999 19/10/2004 XXXVIII - 4 XLIV - 5 XLIX - 2	PERIODO DI VIGENZA -	SCADENZA 07/03/2024	AREA (Kmq) 82,74	UBICAZIONE DELLA CONCESSIONE TOSCANA (82,74) Siena Pisa
23	CODICE E DENOMINAZIONE DELLA CONCESSIONE LUSTIGNANO	TITOLARI DELLA CONCESSIONE e relative quote di partecipazione (%) ERGA (100) (r.u.)	PROVVEDIMENTI CONCERNENTI LA CONCESSIONE Data 7/3/1994 10/3/2000 Natura del provvedimento Classificazione unificazione e ripermetrizzazione Trasferimento	Decorrenza 7/3/1994 1/10/1999 1/10/1999 XXXVIII - 4 XLIV - 5	PERIODO DI VIGENZA -	SCADENZA 07/03/2024	AREA (Kmq) 77,85	UBICAZIONE DELLA CONCESSIONE TOSCANA (77,85) Siena Grosseto Pisa
24	CODICE E DENOMINAZIONE DELLA CONCESSIONE BORGOPANTANO	TITOLARI DELLA CONCESSIONE e relative quote di partecipazione (%) ERSAL (60) (r.u.) ALBANI VINCENZO E RUGGERI ITALIANA (40)	PROVVEDIMENTI CONCERNENTI LA CONCESSIONE Data 7/3/1994 Natura del provvedimento Classificazione e conferimento	Decorrenza 7/3/1994 XXXVIII - 4	PERIODO DI VIGENZA -	SCADENZA 07/03/2024	AREA (Kmq) 2,55	UBICAZIONE DELLA CONCESSIONE LAZIO (2,55) Roma

ELENCO DELLE CONCESSIONI DI COLTIVAZIONE DI RISORSE GEOTERMICHE ACCORDATE NELLA TERRAFERMA - Aggiornamento 31/ maggio/2008

25	CODICE E DENOMINAZIONE DELLA CONCESSIONE MARTA	TITOLARI DELLA CONCESSIONE e relative quote di partecipazione (%) ERGA (100) (r.u.)	PROVVEDIMENTI CONCERNENTI LA CONCESSIONE		PERIODO DI VIGENZA	SCADENZA	AREA (Kmq)	UBICAZIONE DELLA CONCESSIONE	
			Data	Natura del provvedimento					BUIG
			30/12/1994	Classificazione e conferimento					XXXIX - 1
			19/2/1998	Proroga termine esecuzione programma lavori					XLII - 3
			10/3/2000	Trasferimento	1/10/1999	XLIV - 5		Viterbo	
26	CODICE E DENOMINAZIONE DELLA CONCESSIONE TRAVALE	TITOLARI DELLA CONCESSIONE e relative quote di partecipazione (%) ERGA (100) (r.u.)	PROVVEDIMENTI CONCERNENTI LA CONCESSIONE		PERIODO DI VIGENZA	SCADENZA	AREA (Kmq)	UBICAZIONE DELLA CONCESSIONE	
			Data	Natura del provvedimento					BUIG
			30/12/1994	Classificazione unificazione e ripermetratura					XXXIX - 1
			10/3/2000	Trasferimento					XLIV - 5
					1/10/1999	XLIV - 5		Pisa Grosseto Siena	
27	CODICE E DENOMINAZIONE DELLA CONCESSIONE CESANO	TITOLARI DELLA CONCESSIONE e relative quote di partecipazione (%) ERGA (100) (r.u.)	PROVVEDIMENTI CONCERNENTI LA CONCESSIONE		PERIODO DI VIGENZA	SCADENZA	AREA (Kmq)	UBICAZIONE DELLA CONCESSIONE	
			Data	Natura del provvedimento					BUIG
			4/12/1995	Classificazione e conferimento					XL - 1
			10/3/2000	Trasferimento					XLIV - 5
					1/10/1999	XLIV - 5		Roma	
28	CODICE E DENOMINAZIONE DELLA CONCESSIONE CHTUSDINO	TITOLARI DELLA CONCESSIONE e relative quote di partecipazione (%) ERGA (100) (r.u.)	PROVVEDIMENTI CONCERNENTI LA CONCESSIONE		PERIODO DI VIGENZA	SCADENZA	AREA (Kmq)	UBICAZIONE DELLA CONCESSIONE	
			Data	Natura del provvedimento					BUIG
			29/1/1999	Classificazione e conferimento					XLIII - 3
			10/3/2000	Trasferimento					XLIV - 5
			1/10/2001	Modifica programma lavoro	1/10/2001	XLV - 11		Siena Grosseto	

ELENCO DELLE DITTE TITOLARI, RAPPRESENTANTI UNICHE E CONTITOLARI DI TITOLI MINERARI PER LA RICERCA E LA COLTIVAZIONE DI IDROCARBURI E DI RISORSE GEOTERMICHE

Aggiornamento 31/maggio/2008

ALBANI VINCENZO E RUGGERI ITALIANA

S.a.S., (c.f. n. 0078840080) con sede in Civitavecchia (RM) località Borgo Pantano, S. Agostino, Via Fontanetta (C.A.P. 00053).

TITOLI IN CUI LA DITTA E' PRESENTE

CONCESSIONI DI COLTIVAZIONE DI RISORSE GEOTERMICHE IN TERRAFERMA		
	Numero titoli	Superficie pro-quota (Kmq)
Contitolare	1	1,02
	BORGIO PANTANO	
Totale	1	1,02

Compressivamente ALBANI VINCENZO E RUGGERI ITALIANA è presente in 1 titolo per una superficie pro-quota totale di 1,02 Kmq

JOINT-VENTURES

ERSAL	
	BORGIO PANTANO

ALEANNA RESOURCES

LLC, c.f. n. 01126490778, con sede legale in Delaware (U.S.A.), sede secondaria in Matera, Via XX Settembre, 45 e domicilio eletto in Roma, c/o lo Studio Legale Emanuele Turco, Viale G. Rossini, 9, C.a.p. 00198.

TITOLI IN CUI LA DITTA E' PRESENTE

PERMESSI DI RICERCA IN TERRAFERMA		
	Numero titoli	Superficie pro-quota (Kmq)
Unico titolare	1	248,70
	CORTE DEI SIGNORI	
Totale	1	248,70

Compressivamente ALEANNA RESOURCES è presente in 1 titolo per una superficie pro-quota totale di 248,7 Kmq

ALUMIX

(c.f. n. 08510820585) con sede in Roma, Piazza Marconi, 25

TITOLI IN CUI LA DITTA E' PRESENTE

CONCESSIONI DI COLTIVAZIONE NEL SOTTOFONDO MARINO		
	Numero titoli	Superficie pro-quota (Kmq)
Contitolare	1	15,47
	A.C11.AG	
Totale	1	15,47

Compressivamente ALUMIX è presente in 1 titolo per una superficie pro-quota totale di 15,47 Kmq

JOINT-VENTURES

ENI	
	A.C11.AG

ASCENT RESOURCES ITALIA

S.r.l. (c.f. n. 13140670152) con sede legale in Roma, Via Cassia 1020 (C.a.p. 00189) e sede amministrativa in San Donato Milanese, Via Emilia, 20 (C.a.p. 20097).

TITOLI IN CUI LA DITTA E' PRESENTE

PERMESSI DI RICERCA IN TERRAFERMA		
	Numero titoli	Superficie pro-quota (Kmq)
Unico titolare	2	827,90
	CENTO BASTIGLIA	
Rappresentante unico	1	143,29
	FIUME ARRONE	
Totale	3	971,19

Compressivamente ASCENT RESOURCES ITALIA è presente in 3 titoli per una superficie pro-quota totale di 971,19 Kmq

JOINT-VENTURES

ITALMIN EXPLORATION	
	FIUME ARRONE
JKX ITALIA	
	FIUME ARRONE

AZIENDA DEMANIALE DI SALSOMAGGIORE

(c.f. n. 00153990346) con sede in Salsomaggiore Terme (PR), Via Roma, 9 (C.A.P. 43039)

TITOLI IN CUI LA DITTA E' PRESENTE

CONCESSIONI DI COLTIVAZIONE IN TERRAFERMA		
	Numero titoli	Superficie pro-quota (Kmq)
Unico titolare	2	13,91
	SALSOMAGGIORE II SALSOMAGGIORE I	
Totale	2	13,91

Compressivamente AZIENDA DEMANIALE DI SALSOMAGGIORE è presente in 2 titoli per una superficie pro-quota totale di 13,91 Kmq

ELENCO DELLE DITTE - Aggiornamento 31/maggio/2008

BG GAS INTERNATIONAL BV FILIALE ITALIANA

(c.f. n. 03362070967) con sede in Milano, Piazza Cavour, 2 (C.A.P. 20121).

TITOLI IN CUI LA DITTA E' PRESENTE

PERMESSI DI RICERCA IN TERRAFERMA		
	Numero titoli	Superficie pro-quota (Kmq)
Contitolare	2	510,99
	VIGEVANO TRINO	
Totale	2	510,99

Complessivamente BG GAS INTERNATIONAL BV FILIALE ITALIANA è presente in 2 titoli per una superficie pro-quota totale di 510,99 Kmq

JOINT-VENTURES

EDISON	
	VIGEVANO
ENI	
	TRINO VIGEVANO

BRIGHENTI GABRIELE AZIENDA AGRICOLA

Azienda Agricola, (c.f. BRGGRL58T23D548K) con sede in San Michele al Tagliamento (VE), Via Conciliazione, 162 (C.A.P. 30028)

TITOLI IN CUI LA DITTA E' PRESENTE

PERMESSI DI RICERCA DI RISORSE GEOTERMICHE IN TERRAFERMA		
	Numero titoli	Superficie pro-quota (Kmq)
Unico titolare	1	2,40
	LA FABBRICA	
Totale	1	2,40

Complessivamente BRIGHENTI GABRIELE AZIENDA AGRICOLA è presente in 1 titolo per una superficie pro-quota totale di 2,4 Kmq

CH4 LIZZANO

S.a.s. di Paolo Bonucci & C., (c.f. n. 00671920379) con sede in Lizzano in Belvedere (BO), Via III Novembre, 51 (C.A.P. 40042)

TITOLI IN CUI LA DITTA E' PRESENTE

CONCESSIONI DI COLTIVAZIONE IN TERRAFERMA		
	Numero titoli	Superficie pro-quota (Kmq)
Unico titolare	2	3,25
	POZZA GRECCHIA	
Totale	2	3,25

Complessivamente CH4 LIZZANO è presente in 2 titoli per una superficie pro-quota totale di 3,25 Kmq

COMPAGNIA GENERALE IDROCARBURI

S.r.l. (c.f. n. 08098211009) con sede legale in Roma, Via Cavour, 44 (C.a.p. 00184).

TITOLI IN CUI LA DITTA E' PRESENTE

PERMESSI DI RICERCA IN TERRAFERMA		
	Numero titoli	Superficie pro-quota (Kmq)
Contitolare	1	90,08
	CODOGNO	
Totale	1	90,08

Complessivamente COMPAGNIA GENERALE IDROCARBURI è presente in 1 titolo per una superficie pro-quota totale di 90,08 Kmq

JOINT-VENTURES

EDISON	
	CODOGNO
SVILUPPO RISORSE NATURALI	
	CODOGNO

COMUNE DI CAMPI BISENZIO

Comune in provincia di Firenze, con sede in Piazza Dante, 36 (C.A.P. 50013)

TITOLI IN CUI LA DITTA E' PRESENTE

PERMESSI DI RICERCA DI RISORSE GEOTERMICHE IN TERRAFERMA		
	Numero titoli	Superficie pro-quota (Kmq)
Unico titolare	1	4,50
	CAPALLE	
Totale	1	4,50

Complessivamente COMUNE DI CAMPI BISENZIO è presente in 1 titolo per una superficie pro-quota totale di 4,5 Kmq

COMUNE DI PRATO

Comune in provincia di Firenze, con sede in Piazza del Comune, 2 (C.A.P. 59100)

TITOLI IN CUI LA DITTA E' PRESENTE

PERMESSI DI RICERCA DI RISORSE GEOTERMICHE IN TERRAFERMA		
	Numero titoli	Superficie pro-quota (Kmq)
Unico titolare	1	9,82
	MEZZANA	
Totale	1	9,82

Complessivamente COMUNE DI PRATO è presente in 1 titolo per una superficie pro-quota totale di 9,82 Kmq

ELENCO DELLE DITTE - Aggiornamento 31/maggio/2008

CONSUL SERVICE

S.r.l. (c.f. n. 01348720358) con sede legale in Roma, Via Alberico II, 31 (C.a.p. 00193).

TITOLI IN CUI LA DITTA E' PRESENTE

CONCESSIONI DI COLTIVAZIONE IN TERRAFERMA		
	Numero titoli	Superficie pro-quota (Kmq)
Rappresentante unico	1	23,47
	FONTE S. DAMIANO	
Totale	1	23,47

Complessivamente CONSUL SERVICE è presente in 1 titolo per una superficie pro-quota totale di 23,47 Kmq

JOINT-VENTURES

ITALMIN EXPLORATION	
	FONTE S. DAMIANO

ELENCO DELLE DITTE - Aggiornamento 31/maggio/2008

EDISON

S.p.A. (c.f. n. 06722600019) con sede in Milano, Foro Buonaparte, 31 (C.A.P. 20121).

TITOLI IN CUI LA DITTA E' PRESENTE

PERMESSI DI RICERCA IN TERRAFERMA		
	Numero titoli	Superficie pro-quota (Kmq)
Unico titolare	1	264,16
	MALNATE	
Rappresentante unico	4	387,34
	TORRENTE LA VELLA SAN VINCENZO MONTE LA ROSSA CODOGNO	
Contitolare	2	138,62
	ZURLENGO VIGEVANO	
Totale	7	790,13

PERMESSI DI RICERCA NEL SOTTOFONDO MARINO		
	Numero titoli	Superficie pro-quota (Kmq)
Contitolare	3	521,78
	G.R 13.AG A.R 78.RC G.R 14.AG	
Totale	3	521,78

CONCESSIONI DI COLTIVAZIONE IN TERRAFERMA		
	Numero titoli	Superficie pro-quota (Kmq)
Unico titolare	3	143,76
	MANCHE DI CIMALIA FIUME TENNA SAN MARCO	
Rappresentante unico	9	286,47
	TORRENTE MENOCCHIA MASSERIA MONACO COLABELLA COLLE DI LAURO GARAGUSO MASSERIA SPAVENTO MASSIGNANO MONTIGNANO MONTE URANO	
Contitolare	14	492,33
	MASSERIA GROTTAVECCHIA CANDELA CASTEL DI LAMA LUCERA MAFALDA MASSERIA ACQUASALSA PORTO CIVITANOVA MONTEGRANARO QUARTO S. ANDREA S. BENEDETTO DEL TRONTO TEMPA ROSSA TORRENTE CELONE MONTE CASTELLANO	
Totale	26	922,57

CONCESSIONI DI COLTIVAZIONE NEL SOTTOFONDO MARINO		
	Numero titoli	Superficie pro-quota (Kmq)
Rappresentante unico	5	654,65
	B.C 8.LF B.C 1.LF B.C 7.LF C.C 6.EO B.C 2.LF	
Contitolare	15	1.184,01
	A.C21.AG B.C21.AG A.C13.AS A.C14.AS A.C15.AX A.C16.AG A.C17.AG B.C 9.AS B.C10.AS B.C11.AS B.C12.AS B.C13.AS B.C20.AS A.C 8.ME B.C14.AS	
Totale	20	1.838,66

JOINT-VENTURES

BG GAS INTERNATIONAL BV FILIALE ITALIANA
VIGEVANO

COMPAGNIA GENERALE IDROCARBURI
CODOGNO

ENI	A.C 8.ME A.C13.AS A.C14.AS A.C15.AX A.C16.AG A.C17.AG A.C21.AG A.R 78.RC B.C 8.LF B.C 9.AS B.C10.AS B.C11.AS B.C12.AS B.C13.AS B.C14.AS B.C20.AS B.C21.AG C.C 6.EO CANDELA CASTEL DI LAMA COLLE DI LAURO G.R 13.AG G.R 14.AG MASSERIA MONACO MASSERIA SPAVENTO MONTE CASTELLANO MONTE LA ROSSA MONTE URANO MONTEGRANARO QUARTO S. BENEDETTO DEL TRONTO TEMPA ROSSA VIGEVANO ZURLENGO
-----	---

GAS DELLA CONCORDIA
COLABELLA

GAS PLUS ITALIANA	B.C 1.LF B.C 2.LF B.C 7.LF COLLE DI LAURO GARAGUSO LUCERA MAFALDA MASSERIA ACQUASALSA MASSERIA GROTTAVECCHIA MASSIGNANO MONTEGRANARO MONTIGNANO PORTO CIVITANOVA S. BENEDETTO DEL TRONTO
-------------------	---

MEDOILGAS ITALIA	CASTEL DI LAMA LUCERA MASSERIA ACQUASALSA MASSERIA GROTTAVECCHIA S. ANDREA TORRENTE CELONE TORRENTE LA VELLA
------------------	--

NORTHSUN ITALIA	SAN VINCENZO
-----------------	--------------

PETROREP ITALIANA	S. ANDREA TORRENTE MENOCCHIA
-------------------	---------------------------------

PO VALLEY OPERATIONS PTY	SAN VINCENZO
--------------------------	--------------

SHELL ITALIA E & P	MONTE LA ROSSA
--------------------	----------------

STARGAS ITALIA	S. BENEDETTO DEL TRONTO
----------------	-------------------------

ELENCO DELLE DITTE - Aggiornamento 31/maggio/2008

Complessivamente EDISON è presente in 56 titoli per una superficie pro-quota totale di 4.073,13 Km²

SVILUPPO RISORSE NATURALI	
	CASTEL DI LAMA CODOGNO MASSERIA GROTTAVECCHIA

EDISON STOCCAGGIO

S.p.A. (c.f. n. 04501620969) con sede in Milano, Foro Buonaparte, 31 (C.A.P. 20121).

TITOLI IN CUI LA DITTA E' PRESENTE

CONCESSIONI DI STOCCAGGIO IN TERRAFERMA		
	Numero titoli	Superficie pro-quota (Km ²)
Unico titolare	2	119,33
	COLLALTO STOCCAGGIO CELLINO STOCCAGGIO	
Totale	2	119,33

Complessivamente EDISON STOCCAGGIO è presente in 2 titoli per una superficie pro-quota totale di 119,33 Km²

ENEL

S.p.A. (c.f. n. 00811720580), Direzione Produzione Geotermica, Divisione Produzione, con sede legale in Pisa, Via Andrea Pisano, 120 (C.A.P. 56122)

TITOLI IN CUI LA DITTA E' PRESENTE

CONCESSIONI DI COLTIVAZIONE DI RISORSE GEOTERMICHE IN TERRAFERMA		
	Numero titoli	Superficie pro-quota (Km ²)
Contitolare	1	1,26
	VICENZA	
Totale	1	1,26

Complessivamente ENEL è presente in 1 titolo per una superficie pro-quota totale di 1,26 Km²

JOINT-VENTURES

ENI	
	VICENZA

ENEL GREEN POWER

Nuova denominazione assunta dalla Società ERGA a far data dal 28 dicembre 2001.

TITOLI IN CUI LA DITTA E' PRESENTE

PERMESSI DI RICERCA DI RISORSE GEOTERMICHE IN TERRAFERMA		
	Numero titoli	Superficie pro-quota (Km ²)
Unico titolare	1	27,56
	MONTECASTELLI	
Totale	1	27,56

CONCESSIONI DI COLTIVAZIONE DI RISORSE GEOTERMICHE IN TERRAFERMA		
	Numero titoli	Superficie pro-quota (Km ²)
Unico titolare	1	82,74
	LARDERELLO	
Totale	1	82,74

Complessivamente ENEL GREEN POWER è presente in 2 titoli per una superficie pro-quota totale di 110,3 Km²

ELENCO DELLE DITTE - Aggiornamento 31/maggio/2008

ENI

S.p.A. (c.f. n. 00484960588) con sede in Roma, Piazzale Enrico Mattei, 1 (C.A.P. 00144) ed uffici in San Donato Milanese (MI), Via Emilia, 1 (C.A.P. 20097)

TITOLI IN CUI LA DITTA E' PRESENTE

PERMESSI DI RICERCA IN TERRAFERMA		
	Numero titoli	Superficie pro-quota (Kmq)
Unico titolare	5	1.383,45
	NOVARA MONTE ARAZZECCA FIUME TARO BUCCHIANICO ORTONA	
Rappresentante unico	6	1.512,42
	MUTIGNANO ZURLENGO VIGEVANO TRINO TORRENTE NURE SETTECERRI	
Contitolare	7	698,67
	ALIANO FOSSO VALDIENNA MONTE LA ROSSA SERRA S. BERNARDO TEANA VERCELLI TEMPA MOLIANO	
Totale	18	3.594,54

PERMESSI DI RICERCA NEL SOTTOFONDO MARINO		
	Numero titoli	Superficie pro-quota (Kmq)
Unico titolare	8	2.580,13
	A.R 92.EA A.R 87.AG A.R 80.AG A.R 91.EA F.R38.AG B.R263.ET B.R266.AG A.R 93.EA	
Rappresentante unico	4	944,18
	G.R 14.AG G.R 13.AG A.R 81.FR A.R 78.RC	
Totale	12	3.524,31

JOINT-VENTURES

ALUMIX	
	A.C11.AG
BG GAS INTERNATIONAL BV FILIALE ITALIANA	
	TRINO VIGEVANO
EDISON	
	A.C 8.ME A.C13.AS A.C14.AS A.C15.AX A.C16.AG A.C17.AG A.C21.AG A.R 78.RC B.C 8.LF B.C 9.AS B.C10.AS B.C11.AS B.C12.AS B.C13.AS B.C14.AS B.C20.AS B.C21.AG C.C 6.EO CANDELA CASTEL DI LAMA COLLE DI LAURO G.R 13.AG G.R 14.AG MASSERIA MONACO MASSERIA SPAVENTO MONTE CASTELLANO MONTE LA ROSSA MONTE URANO MONTEGRANARO QUARTO S. BENEDETTO DEL TRONTO TEMPA ROSSA VIGEVANO ZURLENGO
ENEL	
	VICENZA
ERGA	
	FERRARA
ESSO ITALIANA	
	FOSSO VALDIENNA TEMPA MOLIANO
GAS PLUS ITALIANA	
	COLLE DI LAURO MONTEGRANARO MUTIGNANO S. BENEDETTO DEL TRONTO TERTIVERI
MEDOILGAS ITALIA	
	A.C19.PI A.R 81.FR CASTEL DI LAMA SAN BASILE SERRA S. BERNARDO SETTECERRI
PETROCELTIC ELSA	
	TORRENTE NURE VERCELLI
PETROREP ITALIANA	
	TORRENTE NURE
SHELL ITALIA E & P	
	FOSSO VALDIENNA MONTE LA ROSSA TEMPA MOLIANO VAL D'AGRI
STARGAS ITALIA	
	S. BENEDETTO DEL TRONTO

ELENCO DELLE DITTE - Aggiornamento 31/maggio/2008

CONCESSIONI DI COLTIVAZIONE IN TERRAFERMA		
	Numero titoli	Superficie pro-quota (Kmq)
Unico titolare	40	3.138,06
	FIUME TRESTE GAGGIANO MACCHIA DI PIERNO MANARA DOSSO DEGLI ANGELI MIGLIANICO CAPO COLONNE MIRANDOLA MONTE VRECCIARO MASSERIA VERTICCHIO CUGNO LE MACINE CORTEMAGGIORE CAVIAGA CANONICA CALCIANO BAGNOLO MELLA ALFONSINE OVANENGO SORESINA CIGNONE SEDIA D'ORLANDO VILLAFORTUNA-TRECATE VESCOVATO TRESIGALLO TORRENTE VULGANO TOMBOLO SPILAMBERTO SERRA PIZZUTA SETTALA PECORARO SANTERNO SAN POTITO SAN GERVASIO S. MARIA IMBARO RIVALTA RAVENNA TERRA RAPAGNANO PORTO CORSINI TERRA POMPOSA PESSANO	
Rappresentante unico	8	974,45
	TEMPA ROSSA CANDELA MONTE CASTELLANO QUARTO SAN BASILE TERTIVERI VAL D'AGRI S. BENEDETTO DEL TRONTO	
Contitolare	6	188,63
	COLLE DI LAURO CASTEL DI LAMA MASSERIA MONACO MASSERIA SPAVENTO MONTE URANO MONTEGRANARO	
Totale	54	4.301,13

SVILUPPO RISORSE NATURALI	
	CASTEL DI LAMA SERRA S. BERNARDO
TOTAL ITALIA	
	ALIANO FOSSO VALDIENNA SERRA S. BERNARDO TEANA TEMPA MOLIANO

ELENCO DELLE DITTE - Aggiornamento 31/maggio/2008

CONCESSIONI DI COLTIVAZIONE NEL SOTTOFONDO MARINO		
	Numero titoli	Superficie pro-quota (Kmq)
Unico titolare	42	4.776,57
	A.C 5.AV A.C18.AG A.C28.EA A.C27.EA A.C25.EA A.C23.EA A.C22.EA A.C20.AG A.C29.EA A.C12.AG A.C10.AG A.C 9.AG A.C30.EA A.C 6.AS A.C26.EA A.C 4.AS A.C 3.AS A.C 2.AS A.C 1.AG A.C 7.AS FASCIA CERVIA MARE A.C24.EA PORTO CORSINI MARE A.C31.EA F.C 2.AG F.C 1.AG D.C 4.AG D.C 3.AG D.C 2.AG D.C 1.AG CERVIA MARE C.C 2.AS A.C34.AG B.C22.AG A.C33.AG B.C 3.AS B.C 4.AS B.C 5.AS B.C15.AV B.C17.TO B.C18.RI A.C32.AG	
Rappresentante unico	17	2.017,19
	A.C 8.ME B.C12.AS A.C19.PI A.C11.AG A.C13.AS A.C14.AS A.C15.AX A.C16.AG A.C17.AG A.C21.AG B.C 9.AS B.C21.AG B.C11.AS B.C13.AS B.C14.AS B.C20.AS B.C10.AS	
Contitolare	2	215,42
	C.C 6.EO B.C 8.LF	
Totale	61	7.009,17
CONCESSIONI DI COLTIVAZIONE DI RISORSE GEOTERMICHE IN TERRAFERMA		
	Numero titoli	Superficie pro-quota (Kmq)
Rappresentante unico	2	17,12
	FERRARA VICENZA	
Totale	2	17,12

Complessivamente ENI è presente in 147 titoli per una superficie pro-quota totale di 18.446,28 Kmq

ELENCO DELLE DITTE - Aggiornamento 31/maggio/2008

ENI MEDITERRANEA IDROCARBURI

S.p.A., (c.f. n. 12300000150) con sede legale in Gela (CL), Strada Statale 117 bis - Contrada Ponte Olivo

TITOLI IN CUI LA DITTA E' PRESENTE

CONCESSIONI DI COLTIVAZIONE NEL SOTTOFONDO MARINO		
	Numero titoli	Superficie pro-quota (Kmq)
Unico titolare	2	474,71
	C.C 3.AG C.C 1.AG	
Totale	2	474,71

Complessivamente ENI MEDITERRANEA IDROCARBURI è presente in 2 titoli per una superficie pro-quota totale di 474,71 Kmq

ERGA

S.p.A. (c.f. n. 01494190505) con sede legale in Pisa, Via Andrea Pisano, 120 (C.A.P. 56122) e sede amministrativa in Firenze, Via Pier Capponi, 61 (C.A.P. 50132)

TITOLI IN CUI LA DITTA E' PRESENTE

PERMESSI DI RICERCA DI RISORSE GEOTERMICHE IN TERRAFERMA		
	Numero titoli	Superficie pro-quota (Kmq)
Unico titolare	1	25,11
	MACCHIA AL TORO	
Totale	1	25,11

CONCESSIONI DI COLTIVAZIONE DI RISORSE GEOTERMICHE IN TERRAFERMA		
	Numero titoli	Superficie pro-quota (Kmq)
Unico titolare	11	641,23
	VALENTANO TRAVALE TORRE ALFINA RIO SECCO PIANCASTAGNAIO MARTA LUSTIGNANO CHIUSDINO CESANO CANNETO BAGNORE	
Contitolare	1	15,86
	FERRARA	
Totale	12	657,09

Complessivamente ERGA è presente in 13 titoli per una superficie pro-quota totale di 682,2 Kmq

ERSAL

Ente di Sviluppo Agricolo del Lazio, (c.f. n. 80199190580) con sede in Roma, Via Rodolfo Lanciani, 38 (C.A.P. 00162)

TITOLI IN CUI LA DITTA E' PRESENTE

CONCESSIONI DI COLTIVAZIONE DI RISORSE GEOTERMICHE IN TERRAFERMA		
	Numero titoli	Superficie pro-quota (Kmq)
Rappresentante unico	1	1,53
	BORGO PANTANO	
Totale	1	1,53

Complessivamente ERSAL è presente in 1 titolo per una superficie pro-quota totale di 1,53 Kmq

ESSO ITALIANA

S.r.l. (c.f. n. 00473410587) con sede in Roma, Via Castello della Magliana, 25 (C.A.P. 00148)

TITOLI IN CUI LA DITTA E' PRESENTE

PERMESSI DI RICERCA IN TERRAFERMA		
	Numero titoli	Superficie pro-quota (Kmq)
Rappresentante unico	2	47,30
	TEMPA MOLIANO FOSSO VALDIENNA	
Totale	2	47,30

Complessivamente ESSO ITALIANA è presente in 2 titoli per una superficie pro-quota totale di 47,3 Kmq

JOINT-VENTURES

ENI	FERRARA
-----	---------

JOINT-VENTURES

ALBANI VINCENZO E RUGGERI ITALIANA	BORGO PANTANO
------------------------------------	---------------

JOINT-VENTURES

ENI	FOSSO VALDIENNA TEMPA MOLIANO
-----	----------------------------------

SHELL ITALIA E & P	FOSSO VALDIENNA TEMPA MOLIANO
--------------------	----------------------------------

TOTAL ITALIA	FOSSO VALDIENNA TEMPA MOLIANO
--------------	----------------------------------

ELENCO DELLE DITTE - Aggiornamento 31/maggio/2008

FOREST - CMI

S.p.A. (c.f. n. 05023201006) con sede in Roma, Viale Marco Polo, 37 (C.A.P. 00154)

TITOLI IN CUI LA DITTA E' PRESENTE

PERMESSI DI RICERCA IN TERRAFERMA		
	Numero titoli	Superficie pro-quota (Kmq)
Unico titolare	2	1.142,42
		MASSA LOMBARDA FINALE EMILIA
Rappresentante unico	1	32,15
		MONTE PALLANO
Totale	3	1.174,57

Complessivamente FOREST - CMI è presente in 3 titoli per una superficie pro-quota totale di 1.174,57 Kmq

JOINT-VENTURES

INTERGIE	
	MONTE PALLANO

GAS DELLA CONCORDIA

S.p.A. (c.f. n. 11650030155) con sede legale in Roma, Via P. Togliatti, 1473 (C.a.p. 00155) e sede amministrativa a Concordia sulla Secchia (MO), Via Grandi, 39 (C.a.p. 41033).

TITOLI IN CUI LA DITTA E' PRESENTE

CONCESSIONI DI COLTIVAZIONE IN TERRAFERMA		
	Numero titoli	Superficie pro-quota (Kmq)
Contitolare	1	27,23
		COLABELLA
Totale	1	27,23

Complessivamente GAS DELLA CONCORDIA è presente in 1 titolo per una superficie pro-quota totale di 27,23 Kmq

JOINT-VENTURES

EDISON	
	COLABELLA

GAS NATURAL VENDITA ITALIA

S.p.A. (c.f. n. 07166601000) con sede in San Donato Milanese (MI), Via XXV Aprile, 6.

TITOLI IN CUI LA DITTA E' PRESENTE

PERMESSI DI RICERCA IN TERRAFERMA		
	Numero titoli	Superficie pro-quota (Kmq)
Contitolare	1	49,51
		MONTALBANO
Totale	1	49,51

CONCESSIONI DI COLTIVAZIONE IN TERRAFERMA		
	Numero titoli	Superficie pro-quota (Kmq)
Unico titolare	1	41,61
		MASSERIA VIORANO
Totale	1	41,61

Complessivamente GAS NATURAL VENDITA ITALIA è presente in 2 titoli per una superficie pro-quota totale di 91,12 Kmq

JOINT-VENTURES

JKX ITALIA	
	MONTALBANO

VEGA OIL	
	MONTALBANO

ELENCO DELLE DITTE - Aggiornamento 31/maggio/2008

GAS PLUS ITALIANA

(c.f. n. 04086420967) con sede in Milano, Via Enrico Forlanini, 17 (C.A.P. 20134) ed uffici in Fornovo di Tarò (PR), Via Nazionale, 2 (C.A.P. 43045)

TITOLI IN CUI LA DITTA E' PRESENTE

PERMESSI DI RICERCA IN TERRAFERMA		
	Numero titoli	Superficie pro-quota (Kmq)
Rappresentante unico	1	30,88
	BARDONE	
Contitolare	2	174,49
	MUTIGNANO CASALNOCETO	
Totale	3	205,37

CONCESSIONI DI COLTIVAZIONE IN TERRAFERMA		
	Numero titoli	Superficie pro-quota (Kmq)
Unico titolare	17	1.162,49
	NOVA SIRI SCALO CASA MAGGI CASTEGGIO FILETTO IL SALICE MACERATA MONTE MORRONE CASA BALLEANI ORSINO PIGAZZANO POLICORO PONTETIDONE RECOLETA RECOVATO S. MARIA NUOVA SETTEFINESTRE MELANICO	
Rappresentante unico	8	317,63
	MASSERIA ACQUASALSA FORNOVO DI TARO LUCERA MAFALDA MONTEGRANARO S. MAURO MONTEARDONE PORTO CIVITANOVA	
Contitolare	10	373,12
	MONTIGNANO COLLE DI LAURO GARAGUSO MASSERIA GROTTAVECCHIA MASSERIA PETRILLI MONTE VERDESE S. BENEDETTO DEL TRONTO TERTIVERI TORRENTE CIGNO MASSIGNANO	
Totale	35	1.853,24

CONCESSIONI DI COLTIVAZIONE NEL SOTTOFONDO MARINO		
	Numero titoli	Superficie pro-quota (Kmq)
Contitolare	3	16,61
	B.C 1.LF B.C 7.LF B.C 2.LF	
Totale	3	16,61

Complessivamente GAS PLUS ITALIANA è presente in 41 titoli per una superficie pro-quota totale di 2.075,23 Kmq

GROVE ENERGY

Ltd. (c.f. n. 06962471006) con sede legale in Roma, Via Nemorense, 18 ed uffici in Via Tagliamento, 76, scala 7, int. 8.

TITOLI IN CUI LA DITTA E' PRESENTE

PERMESSI DI RICERCA IN TERRAFERMA		
	Numero titoli	Superficie pro-quota (Kmq)
Unico titolare	1	292,54
	SAN MARCO	
Totale	1	292,54

PERMESSI DI RICERCA NEL SOTTOFONDO MARINO		
	Numero titoli	Superficie pro-quota (Kmq)
Unico titolare	2	1.322,50
	G.R16.PU G.R15.PU	
Totale	2	1.322,50

Complessivamente GROVE ENERGY è presente in 3 titoli per una superficie pro-quota totale di 1.615,04 Kmq

JOINT-VENTURES

EDISON	
	B.C 1.LF B.C 2.LF B.C 7.LF COLLE DI LAURO GARAGUSO LUCERA MAFALDA MASSERIA ACQUASALSA MASSERIA GROTTAVECCHIA MASSIGNANO MONTEGRANARO MONTIGNANO PORTO CIVITANOVA S. BENEDETTO DEL TRONTO

ENI	
	COLLE DI LAURO MONTEGRANARO MUTIGNANO S. BENEDETTO DEL TRONTO TERTIVERI

MEDOILGAS ITALIA	
	FORNOVO DI TARO LUCERA MASSERIA ACQUASALSA MASSERIA GROTTAVECCHIA MASSERIA PETRILLI MONTE VERDESE MONTEARDONE S. MAURO TORRENTE CIGNO

PETROCELTIC ELSA	
	CASALNOCETO

PETROREP ITALIANA	
	BARDONE FORNOVO DI TARO MONTE VERDESE MONTEARDONE S. MAURO

STARGAS ITALIA	
	S. BENEDETTO DEL TRONTO

SVILUPPO RISORSE NATURALI	
	MASSERIA GROTTAVECCHIA MONTEARDONE

ELENCO DELLE DITTE - Aggiornamento 31/maggio/2008

IDROELETTRICA ALTOMODENESE SIAM

(c.f. n. 00266280361) con sede in Lama Mocogno (MO), località Barigazzo, Via Nazionale, 65 (C.A.P. 41023)

TITOLI IN CUI LA DITTA E' PRESENTE

CONCESSIONI DI COLTIVAZIONE IN TERRAFERMA		
	Numero titoli	Superficie pro-quota (Kmq)
Unico titolare	3	39,41
	VETTA MONTE CANTIERE BARIGAZZO	
Totale	3	39,41

Complessivamente IDROELETTRICA ALTOMODENESE SIAM è presente in 3 titoli per una superficie pro-quota totale di 39,41 Kmq

INTERGIE

S.r.l. (c.f. n. 08708351005), con sede in Roma, Viale Trastevere, 249 (C.A.P. 00153)

TITOLI IN CUI LA DITTA E' PRESENTE

PERMESSI DI RICERCA IN TERRAFERMA		
	Numero titoli	Superficie pro-quota (Kmq)
Contitolare	1	3,57
	MONTE PALLANO	
Totale	1	3,57

Complessivamente INTERGIE è presente in 1 titolo per una superficie pro-quota totale di 3,57 Kmq

JOINT-VENTURES

FOREST - CMI	MONTE PALLANO
--------------	---------------

ITALMIN EXPLORATION

S.r.l. (c.f. n. 05287541006) con sede in Roma, Lungotevere dei Mellini, 44 (C.A.P. 00193)

TITOLI IN CUI LA DITTA E' PRESENTE

PERMESSI DI RICERCA IN TERRAFERMA		
	Numero titoli	Superficie pro-quota (Kmq)
Unico titolare	1	476,23
	CORANA	
Contitolare	1	107,47
	FIUME ARRONE	
Totale	2	583,70

CONCESSIONI DI COLTIVAZIONE IN TERRAFERMA		
	Numero titoli	Superficie pro-quota (Kmq)
Contitolare	1	0,24
	FONTE S. DAMIANO	
Totale	1	0,24

Complessivamente ITALMIN EXPLORATION è presente in 3 titoli per una superficie pro-quota totale di 583,93 Kmq

JOINT-VENTURES

ASCENT RESOURCES ITALIA	FIUME ARRONE
CONSUL SERVICE	FONTE S. DAMIANO
JKX ITALIA	FIUME ARRONE

JKX ITALIA

Ltd. (c.f. n. 093040860434) con sede in Londra, 6 Cavendish Square W1G 0PD e sede secondaria in Milano, Via Fratelli Gabba, 3 (C.a.p. 20121).

TITOLI IN CUI LA DITTA E' PRESENTE

PERMESSI DI RICERCA IN TERRAFERMA		
	Numero titoli	Superficie pro-quota (Kmq)
Unico titolare	1	276,57
	CIVITA	
Contitolare	2	173,48
	MONTALBANO FIUME ARRONE	
Totale	3	450,05

Complessivamente JKX ITALIA è presente in 3 titoli per una superficie pro-quota totale di 450,05 Kmq

JOINT-VENTURES

ASCENT RESOURCES ITALIA	FIUME ARRONE
GAS NATURAL VENDITA ITALIA	MONTALBANO
ITALMIN EXPLORATION	FIUME ARRONE
VEGA OIL	MONTALBANO

LAZZI GAS

S.r.l. (c.f. n. 00439240482) con sede in Firenze, Via Mercadante, 2/b (C.A.P. 50144)

TITOLI IN CUI LA DITTA E' PRESENTE

CONCESSIONI DI COLTIVAZIONE IN TERRAFERMA		
	Numero titoli	Superficie pro-quota (Kmq)
Unico titolare	5	40,44
	SALGASTRI MOLINAZZO GAGGIOLA CA' BELLAVISTA BOMBIANA	
Totale	5	40,44

Complessivamente LAZZI GAS è presente in 5 titoli per una superficie pro-quota totale di 40,44 Kmq

ELENCO DELLE DITTE - Aggiornamento 31/maggio/2008

LUMAX OIL

S.p.A. (c.f. n. 00141800607) con sede in San Giovanni di Ripi (FR), Via Varroccia, 43 (C.A.P. 03027)

TITOLI IN CUI LA DITTA E' PRESENTE

PERMESSI DI RICERCA IN TERRAFERMA		
	Numero titoli	Superficie pro-quota (Kmq)
Unico titolare	3	2.724,58
	SORA LAGO DEL SALTO FIUME ANIENE	
Totale	3	2.724,58

Complessivamente LUMAX OIL è presente in 3 titoli per una superficie pro-quota totale di 2.724,58 Kmq

MEDOILGAS ITALIA

S.p.A., c.f. n. 08344911006, con sede in Roma, Via Orazio, 30 (C.a.p. 00193)

TITOLI IN CUI LA DITTA E' PRESENTE

PERMESSI DI RICERCA IN TERRAFERMA		
	Numero titoli	Superficie pro-quota (Kmq)
Unico titolare	4	546,28
	MASSERIA GAUDELLA GUARDIA VOMANO AGUGLIANO SULMONA	
Rappresentante unico	2	86,17
	SERRA S. BERNARDO MONTEMARCIANO	
Contitolare	2	297,92
	SETTECERRI TORRENTE LA VELLA	
Totale	8	930,37

PERMESSI DI RICERCA NEL SOTTOFONDO MARINO

	Numero titoli	Superficie pro-quota (Kmq)
Unico titolare	1	271,25
	B.R269.GC	
Contitolare	1	15,26
	A.R 81.FR	
Totale	2	286,51

CONCESSIONI DI COLTIVAZIONE IN TERRAFERMA

	Numero titoli	Superficie pro-quota (Kmq)
Unico titolare	3	205,35
	SCANZANO S. TEODORO MISANO ADRIATICO	
Rappresentante unico	7	328,79
	MASSERIA PETRILLI CASTEL DI LAMA MASSERIA GROTTAVECCHIA MONTE VERDESE S. ANDREA TORRENTE CIGNO TORRENTE CELONE	
Contitolare	6	48,83
	SAN BASILE S. MAURO MONTEARDONE MASSERIA ACQUASALSA LUCERA FORNOVO DI TARO	
Totale	16	582,97

CONCESSIONI DI COLTIVAZIONE NEL SOTTOFONDO MARINO

	Numero titoli	Superficie pro-quota (Kmq)
Contitolare	1	32,92
	A.C19.PI	
Totale	1	32,92

Complessivamente MEDOILGAS ITALIA è presente in 27 titoli per una superficie pro-quota totale di 1.832,77 Kmq

JOINT-VENTURES

EDISON	
	CASTEL DI LAMA LUCERA MASSERIA ACQUASALSA MASSERIA GROTTAVECCHIA S. ANDREA TORRENTE CELONE TORRENTE LA VELLA
ENI	
	A.C19.PI A.R 81.FR CASTEL DI LAMA SAN BASILE SERRA S. BERNARDO SETTECERRI
GAS PLUS ITALIANA	
	FORNOVO DI TARO LUCERA MASSERIA ACQUASALSA MASSERIA GROTTAVECCHIA MASSERIA PETRILLI MONTE VERDESE MONTEARDONE S. MAURO TORRENTE CIGNO
PETROREP ITALIANA	
	FORNOVO DI TARO MONTE VERDESE MONTEARDONE S. ANDREA S. MAURO
SARP	
	MONTEMARCIANO
SVILUPPO RISORSE NATURALI	
	CASTEL DI LAMA MASSERIA GROTTAVECCHIA MONTEARDONE SERRA S. BERNARDO
TOTAL ITALIA	
	SERRA S. BERNARDO

ELENCO DELLE DITTE - Aggiornamento 31/maggio/2008

METANO PUGLIA

di Mauro Cardinali, (c.f. CRDMRA33S01D542S) con sede in Fermo (AP), Piazza Dante, 11 (C.A.P. 63023)

TITOLI IN CUI LA DITTA E' PRESENTE

CONCESSIONI DI COLTIVAZIONE IN TERRAFERMA		
	Numero titoli	Superficie pro-quota (Kmq)
Unico titolare	1	37,49
	VALLE DEL ROVELLO	
Totale	1	37,49

Compressivamente METANO PUGLIA è presente in 1 titolo per una superficie pro-quota totale di 37,49 Kmq

MOBIL OIL ITALIANA

S.p.A. (c.f. n. 03179640101) con sede in Roma, Via Antonio Bertoloni, 30 (C.A.P. 00197) e sede secondaria in Roma, Via Virgilio Maroso, 50 (C.A.P. 00142)

TITOLI IN CUI LA DITTA E' PRESENTE

CONCESSIONI DI COLTIVAZIONE IN TERRAFERMA		
	Numero titoli	Superficie pro-quota (Kmq)
Contitolare	1	72,65
	GORGOGNONE	
Totale	1	72,65

Compressivamente MOBIL OIL ITALIANA è presente in 1 titolo per una superficie pro-quota totale di 72,65 Kmq

JOINT-VENTURES

SHELL ITALIA E & P	
	GORGOGNONE
TOTAL ITALIA	
	GORGOGNONE

NORTHERN PETROLEUM LIMITED

Ltd. (c.f. n. 97203520586) con sede secondaria in Roma, Viale Trastevere 249 (C.a.p. 00153)

TITOLI IN CUI LA DITTA E' PRESENTE

PERMESSI DI RICERCA IN TERRAFERMA		
	Numero titoli	Superficie pro-quota (Kmq)
Unico titolare	4	1.234,34
	SAVIO NIBBIA LONGASTRINO CERASA	
Totale	4	1.234,34

PERMESSI DI RICERCA NEL SOTTOFONDO MARINO		
	Numero titoli	Superficie pro-quota (Kmq)
Unico titolare	11	7.819,52
	G.R22.NP G.R21.NP G.R20.NP G.R19.NP G.R18.NP G.R17.NP F.R40.NP F.R39.NP E.R51.NP C.R147.NP C.R146.NP	
Totale	11	7.819,52

Compressivamente NORTHERN PETROLEUM LIMITED è presente in 15 titoli per una superficie pro-quota totale di 9.053,86 Kmq

NORTHSUN ITALIA

S.p.A. (c.f. n. 05296511008) con sede legale ed amministrativa in Roma, Via Boncompagni, 47 (C.A.P. 00187).

TITOLI IN CUI LA DITTA E' PRESENTE

PERMESSI DI RICERCA IN TERRAFERMA		
	Numero titoli	Superficie pro-quota (Kmq)
Unico titolare	1	152,22
	CASCINA S. PIETRO	
Rappresentante unico	1	33,53
	CROCETTA	
Contitolare	1	19,08
	SAN VINCENZO	
Totale	3	204,82

Compressivamente NORTHSUN ITALIA è presente in 3 titoli per una superficie pro-quota totale di 204,82 Kmq

JOINT-VENTURES

EDISON	
	SAN VINCENZO
PO VALLEY OPERATIONS PTY	
	CROCETTA SAN VINCENZO

ELENCO DELLE DITTE - Aggiornamento 31/maggio/2008

PENTEX ITALIA

Ltd. (c.f. n. 97063580587) con sede in Birkshcads House (Inghilterra), Birkshcads Rods, Reogate, Surrey e sede secondaria in San Giovanni di Ripi (FR), Via Varroccia, 43 (C.A.P. 03027)

TITOLI IN CUI LA DITTA E' PRESENTE

PERMESSI DI RICERCA IN TERRAFERMA		
	Numero titoli	Superficie pro-quota (Kmq)
Unico titolare	1	858,05
	FROSINONE	
Totale	1	858,05

CONCESSIONI DI COLTIVAZIONE IN TERRAFERMA		
	Numero titoli	Superficie pro-quota (Kmq)
Unico titolare	1	41,14
	STRANGOLAGALLI	
Totale	1	41,14

Compressivamente PENTEX ITALIA è presente in 2 titoli per una superficie pro-quota totale di 899,19 Kmq

PETROCELTIC ELSA

S.r.l. (c.f. n.08662141004) con sede in Roma, Via Paola, 24, int. 7 (C.a.p. 00186).

TITOLI IN CUI LA DITTA E' PRESENTE

PERMESSI DI RICERCA IN TERRAFERMA		
	Numero titoli	Superficie pro-quota (Kmq)
Rappresentante unico	3	1.425,55
	VERCELLI CASALNOCETO CARISIO	
	1	290,24
Contitolare	TORRENTE NURE	
Totale	4	1.715,78

PERMESSI DI RICERCA NEL SOTTOFONDO MARINO		
	Numero titoli	Superficie pro-quota (Kmq)
Contitolare	1	50,67
	B.R268.RG	
Totale	1	50,67

Compressivamente PETROCELTIC ELSA è presente in 5 titoli per una superficie pro-quota totale di 1.766,45 Kmq

PETROREP ITALIANA

S.p.A. (c.f. n. 00430680108) con sede in Genova, Viale Sauli, 4/8b (C.A.P. 16121) ed uffici in Milano, Via Giacomo Leopardi, 26 (C.A.P. 20123)

TITOLI IN CUI LA DITTA E' PRESENTE

PERMESSI DI RICERCA IN TERRAFERMA		
	Numero titoli	Superficie pro-quota (Kmq)
Contitolare	2	73,35
	TORRENTE NURE BARDONE	
Totale	2	73,35

CONCESSIONI DI COLTIVAZIONE IN TERRAFERMA			
	Numero titoli	Superficie pro-quota (Kmq)	
Contitolare	6	31,85	
	TORRENTE MENOCCHIA S. MAURO S. ANDREA MONTEARDONE MONTE VERDESE FORNOVO DI TARO		
	Totale	6	31,85

Compressivamente PETROREP ITALIANA è presente in 8 titoli per una superficie pro-quota totale di 105,2 Kmq

JOINT-VENTURES

ENI	TORRENTE NURE VERCELLI
GAS PLUS ITALIANA	CASALNOCETO
PETROREP ITALIANA	TORRENTE NURE
SOCIETA' COSTRUZIONE CONDOTTE	CARISIO
VEGA OIL	B.R268.RG

JOINT-VENTURES

EDISON	S. ANDREA TORRENTE MENOCCHIA
ENI	TORRENTE NURE
GAS PLUS ITALIANA	BARDONE FORNOVO DI TARO MONTE VERDESE MONTEARDONE S. MAURO
MEDOILGAS ITALIA	FORNOVO DI TARO MONTE VERDESE MONTEARDONE S. ANDREA S. MAURO
PETROCELTIC ELSA	TORRENTE NURE
SVILUPPO RISORSE NATURALI	MONTEARDONE

ELENCO DELLE DITTE - Aggiornamento 31/maggio/2008

PO VALLEY OPERATIONS PTY

Ltd. (c.f. n. 05584311004) con sede legale in Roma, Via della Luce, 58 (C.A.P. 00153) e sede amministrativa in Roma, Via del Gesù, 89 (C.A.P. 00186)

TITOLI IN CUI LA DITTA E' PRESENTE

PERMESSI DI RICERCA IN TERRAFERMA		
	Numero titoli	Superficie pro-quota (Kmq)
Contitolare	2	28,33
	SAN VINCENZO CROCETTA	
Totale	2	28,33

Complessivamente PO VALLEY OPERATIONS PTY è presente in 2 titoli per una superficie pro-quota totale di 28,33 Kmq

JOINT-VENTURES

EDISON	
	SAN VINCENZO
NORTHSUN ITALIA	
	CROCETTA
	SAN VINCENZO

PUMA PETROLEUM

S.r.l., con sede legale a Milano, Via Vittor Pisani, 27 (C.a.p. 20124).

TITOLI IN CUI LA DITTA E' PRESENTE

PERMESSI DI RICERCA IN TERRAFERMA		
	Numero titoli	Superficie pro-quota (Kmq)
Unico titolare	1	317,86
	BORSANO	
Totale	1	317,86

Complessivamente PUMA PETROLEUM è presente in 1 titolo per una superficie pro-quota totale di 317,86 Kmq

SARP

TITOLI IN CUI LA DITTA E' PRESENTE

PERMESSI DI RICERCA IN TERRAFERMA		
	Numero titoli	Superficie pro-quota (Kmq)
Contitolare	1	24,70
	MONTEMARCIANO	
Totale	1	24,70

Complessivamente SARP è presente in 1 titolo per una superficie pro-quota totale di 24,7 Kmq

JOINT-VENTURES

MEDOILGAS ITALIA	
	MONTEMARCIANO

SHELL ITALIA E & P

S.p.A. (c.f. n. 05160421003) con sede in Roma, Via dei Due Macelli, 66 (C.a.p. 00187).

TITOLI IN CUI LA DITTA E' PRESENTE

PERMESSI DI RICERCA IN TERRAFERMA		
	Numero titoli	Superficie pro-quota (Kmq)
Contitolare	3	29,40
	TEMPA MOLIANO MONTE LA ROSSA FOSSO VALDIENNA	
	3	29,40
CONCESSIONI DI COLTIVAZIONE IN TERRAFERMA		
	Numero titoli	Superficie pro-quota (Kmq)
Contitolare	2	331,62
	VAL D'AGRI GORGOLIONE	
Totale	2	331,62

Complessivamente SHELL ITALIA E & P è presente in 5 titoli per una superficie pro-quota totale di 361,03 Kmq

JOINT-VENTURES

EDISON	
	MONTE LA ROSSA
ENI	
	FOSSO VALDIENNA MONTE LA ROSSA TEMPA MOLIANO VAL D'AGRI
ESSO ITALIANA	
	FOSSO VALDIENNA TEMPA MOLIANO
MOBIL OIL ITALIANA	
	GORGOLIONE
TOTAL ITALIA	
	FOSSO VALDIENNA GORGOLIONE TEMPA MOLIANO

SIM

S.r.l. (c.f. n. 00171870462) con sede in Viareggio (Lucca), località Massarosa (LU), Via Montramito (C.A.P. 55054)

TITOLI IN CUI LA DITTA E' PRESENTE

CONCESSIONI DI COLTIVAZIONE IN TERRAFERMA		
	Numero titoli	Superficie pro-quota (Kmq)
Unico titolare	1	27,16
	PIETRAMALA	
Totale	1	27,16

Complessivamente SIM è presente in 1 titolo per una superficie pro-quota totale di 27,16 Kmq

ELENCO DELLE DITTE - Aggiornamento 31/maggio/2008

SOCIETA' COSTRUZIONE CONDOTTE

TITOLI IN CUI LA DITTA E' PRESENTE

PERMESSI DI RICERCA IN TERRAFERMA		
	Numero titoli	Superficie pro-quota (Kmq)
Unico titolare	1	61,38
	COLLE GRANATA	
Contitolare	1	36,40
	CARISIO	
Totale	2	97,78

Compressivamente SOCIETA' COSTRUZIONE CONDOTTE è presente in 2 titoli per una superficie pro-quota totale di 97,78 Kmq

JOINT-VENTURES

PETROCELTIC ELSA	
	CARISIO

SOCOPLUS

S.r.l. (c.f. n. 02242850341) con sede legale ed uffici in Fidenza (PR), Via Emilia, 12 (C.a.p. 43036)

TITOLI IN CUI LA DITTA E' PRESENTE

CONCESSIONI DI COLTIVAZIONE IN TERRAFERMA		
	Numero titoli	Superficie pro-quota (Kmq)
Unico titolare	1	1,15
	POGGIO CASTIONE	
Totale	1	1,15

Compressivamente SOCOPLUS è presente in 1 titolo per una superficie pro-quota totale di 1,15 Kmq

STARGAS ITALIA

S.p.A. (c.f. n. 04086420967) con sede in San Donato Milanese, Via Emilia, 1 (C.A.P. 20097) ed uffici in Fornovo di Taro (Parma), Via Nazionale, 2 (C.A.P. 43045)

TITOLI IN CUI LA DITTA E' PRESENTE

CONCESSIONI DI COLTIVAZIONE IN TERRAFERMA		
	Numero titoli	Superficie pro-quota (Kmq)
Contitolare	1	1,74
	S. BENEDETTO DEL TRONTO	
Totale	1	1,74

Compressivamente STARGAS ITALIA è presente in 1 titolo per una superficie pro-quota totale di 1,74 Kmq

JOINT-VENTURES

EDISON	
	S. BENEDETTO DEL TRONTO

ENI	
	S. BENEDETTO DEL TRONTO

GAS PLUS ITALIANA	
	S. BENEDETTO DEL TRONTO

STOGIT

TITOLI IN CUI LA DITTA E' PRESENTE

CONCESSIONI DI STOCCAGGIO IN TERRAFERMA		
	Numero titoli	Superficie pro-quota (Kmq)
Unico titolare	10	689,86
	SETTALA STOCCAGGIO	
	SERGNANO STOCCAGGIO	
	SABBIONCELLO STOCCAGGIO	
	RIPALTA STOCCAGGIO	
	MINERBIO STOCCAGGIO	
	FIUME TRESTE STOCCAGGIO	
	CORTEMAGGIORE STOCCAGGIO	
	BRUGHERIO STOCCAGGIO	
	BORDOLANO STOCCAGGIO	
	ALFONSINE STOCCAGGIO	
Totale	10	689,86

Compressivamente STOGIT è presente in 10 titoli per una superficie pro-quota totale di 689,86 Kmq

ELENCO DELLE DITTE - Aggiornamento 31/maggio/2008

SVILUPPO RISORSE NATURALI

S.r.l., (c.f. n. 07589111009) con sede in Roma, Viale Isacco Newton, 6 (C.A.P. 00151).

TITOLI IN CUI LA DITTA E' PRESENTE

PERMESSI DI RICERCA IN TERRAFERMA		
	Numero titoli	Superficie pro-quota (Kmq)
Contitolare	2	147,51
	SERRA S. BERNARDO CODOGNO	
Totale	2	147,51

CONCESSIONI DI COLTIVAZIONE IN TERRAFERMA		
	Numero titoli	Superficie pro-quota (Kmq)
Contitolare	3	32,23
	MONTEARDONE MASSERIA GROTTAVECCHIA CASTEL DI LAMA	
Totale	3	32,23

Complessivamente SVILUPPO RISORSE NATURALI è presente in 5 titoli per una superficie pro-quota totale di 179,74 Kmq

JOINT-VENTURES

COMPAGNIA GENERALE IDROCARBURI	CODOGNO
--------------------------------	---------

EDISON	CASTEL DI LAMA CODOGNO MASSERIA GROTTAVECCHIA
--------	---

ENI	CASTEL DI LAMA SERRA S. BERNARDO
-----	-------------------------------------

GAS PLUS ITALIANA	MASSERIA GROTTAVECCHIA MONTEARDONE
-------------------	---------------------------------------

MEDOILGAS ITALIA	CASTEL DI LAMA MASSERIA GROTTAVECCHIA MONTEARDONE SERRA S. BERNARDO
------------------	--

PETROREP ITALIANA	MONTEARDONE
-------------------	-------------

TOTAL ITALIA	SERRA S. BERNARDO
--------------	-------------------

TOTAL ITALIA

S.p.A., (c.f. n. 00803030154), con sede legale in Milano, Via Arconati, 1 (C.a.p. 20135) e sede amministrativa a Roma, Via Cornelia, 498 (C.a.p. 00166)

TITOLI IN CUI LA DITTA E' PRESENTE

PERMESSI DI RICERCA IN TERRAFERMA		
	Numero titoli	Superficie pro-quota (Kmq)
Rappresentante unico	2	277,57
	TEANA ALIANO	
Contitolare	3	59,75
	TEMPA MOLIANO SERRA S. BERNARDO FOSSO VALDIENNA	
Totale	5	337,32

CONCESSIONI DI COLTIVAZIONE IN TERRAFERMA		
	Numero titoli	Superficie pro-quota (Kmq)
Rappresentante unico	1	145,29
	GORGOGNONE	
Totale	1	145,29

Complessivamente TOTAL ITALIA è presente in 6 titoli per una superficie pro-quota totale di 482,61 Kmq

JOINT-VENTURES

ENI	ALIANO FOSSO VALDIENNA SERRA S. BERNARDO TEANA TEMPA MOLIANO
-----	--

ESSO ITALIANA	FOSSO VALDIENNA TEMPA MOLIANO
---------------	----------------------------------

MEDOILGAS ITALIA	SERRA S. BERNARDO
------------------	-------------------

MOBIL OIL ITALIANA	GORGOGNONE
--------------------	------------

SHELL ITALIA E & P	FOSSO VALDIENNA GORGOGNONE TEMPA MOLIANO
--------------------	--

SVILUPPO RISORSE NATURALI	SERRA S. BERNARDO
---------------------------	-------------------

TURCHI MAURIZIO

(c.f. TRCMRZ50L06D486S) con sede in Fanano (MO), Via Canevare, 350 (C.A.P. 41021)

TITOLI IN CUI LA DITTA E' PRESENTE

CONCESSIONI DI COLTIVAZIONE IN TERRAFERMA		
	Numero titoli	Superficie pro-quota (Kmq)
Unico titolare	1	0,67
	TRIGNANO	
Totale	1	0,67

Complessivamente TURCHI MAURIZIO è presente in 1 titolo per una superficie pro-quota totale di ,67 Kmq

ELENCO DELLE DITTE - Aggiornamento 31/maggio/2008

VEGA OIL

S.p.A. (c.f. n. 07721631005) con sede in Roma, Via Romeo Romei, 27 (C.A.P. 00100).

TITOLI IN CUI LA DITTA E' PRESENTE

PERMESSI DI RICERCA IN TERRAFERMA		
	Numero titoli	Superficie pro-quota (Kmq)
Unico titolare	2	769,92
	POSTA NUOVA CIVITAQUANA	
Rappresentante unico	1	49,51
	MONTALBANO	
Totale	3	819,43

PERMESSI DI RICERCA NEL SOTTOFONDO MARINO		
	Numero titoli	Superficie pro-quota (Kmq)
Unico titolare	1	336,98
	C.R148.VG	
Rappresentante unico	1	76,01
	B.R268.RG	
Totale	2	412,99

Complessivamente VEGA OIL è presente in 5 titoli per una superficie pro-quota totale di 1.232,42 Kmq

JOINT-VENTURES

GAS NATURAL VENDITA ITALIA	
	MONTALBANO
JKX ITALIA	
	MONTALBANO
PETROCELTIC ELSA	
	B.R268.RG