



MINISTERO DELLO SVILUPPO ECONOMICO
DIPARTIMENTO PER LA COMPETITIVITÀ
DIREZIONE GENERALE PER L'ENERGIA E LE RISORSE MINERARIE
UFFICIO NAZIONALE MINERARIO PER GLI IDROCARBURI E LA GEOTERMIA

Anno LII - N. 5

31 Maggio 2008

BOLLETTINO UFFICIALE DEGLI IDROCARBURI E DELLA GEOTERMIA



MINISTERO DELLO SVILUPPO ECONOMICO
DIPARTIMENTO PER LA COMPETITIVITÀ
DIREZIONE GENERALE PER L'ENERGIA E LE RISORSE MINERARIE
UFFICIO NAZIONALE MINERARIO PER GLI IDROCARBURI E LA GEOTERMIA

Anno LII - N. 5

31 Maggio 2008

BOLLETTINO UFFICIALE DEGLI IDROCARBURI E DELLA GEOTERMIA

Direttore responsabile: GILBERTO DIALUCE
Redazione: MARIA BEATRICE DE AMICIS
Grafica e impaginazione: OMBRETTA COPPI

SOMMARIO

AVVERTENZE	4
INDIRIZZI	5

ATTIVITÀ DI RICERCA E COLTIVAZIONE DI IDROCARBURI IN TERRA

ISTANZE DI PERMESSI DI RICERCA

NUOVE ISTANZE

Istanza di permesso di ricerca «MASSERIA LAURINO» presentata dalla Società MAC Oil	6
--	---

ISTANZE DI AMPLIAMENTO DELL'AREA

Istanza di ampliamento dell'area della domanda di permesso di ricerca «MONTE CARBONE» presentata dalla Società ENI	7
--	---

ISTANZE DI RIDUZIONE DELL'AREA

Istanza di riduzione dell'area della domanda di permesso di ricerca «MASSAFRA» presentata dalla Società ENI	8
---	---

DICHIARAZIONI DI RINUNCIA

Dichiarazione di rinuncia alla domanda di permesso di ricerca «COLOBRARO» da parte della Società Italmis Exploration	9
Dichiarazione di rinuncia alla domanda di permesso di ricerca «MASSERIA BELLADONNA» da parte della Società Intergie	9

PERMESSI DI RICERCA

ISTANZE DI PROROGA

Istanza di proroga del permesso di ricerca «SAN MARCO» presentata dalla Società Grove Energy (r.u.)	10
---	----

ISTANZE DI RINUNCIA

Istanza di rinuncia al permesso di ricerca «MALNATE» presentata dalla Società Edison	10
--	----

ISTANZE RELATIVE ALLA VIGENZA

Istanza di sospensione del decorso temporale del permesso di ricerca «ZURLENGO» presentata dalla Società ENI (r.u.)	10
Istanza di sospensione del decorso temporale del permesso di ricerca «CIVITA» presentata dalla Società JXX Italia	10
Istanza di sospensione del decorso temporale del permesso di ricerca «CROCETTA» presentata dalla Società Northsun Italia (r.u.)	11

DECRETI RELATIVI ALLA TITOLARITÀ

Cambio di intestazione, dalla Società Intergas Più, alla Società Medoilgas Italia, delle quote di titolarità relative a permessi di ricerca e concessioni di coltivazione; contestualmente, la Società Medoilgas Italia è confermata rappresentante unica nei titoli nei quali ricopriva tale qualifica con la precedente denominazione sociale.	11
---	----

DECRETI DI PROROGA E DI RIDUZIONE

Proroga e riduzione dell'area del permesso di ricerca «CODOGNO» della Società Edison (r.u.)	12
---	----

MERCATO DEL GAS NATURALE

LEGGI E DECRETI

Elenco dei gasdotti classificati come Reti di Trasporto Regionale.	15
---	----

PIANI TOPOGRAFICI

TAV. 1 – Istanza di permesso di ricerca MASSERIA LAURINO	19
TAV. 2 – Istanza di permesso di ricerca MONTE CARBONE	20
TAV. 3 – Istanza di permesso di ricerca MASSAFRA	21

ELENCHI

ELENCO DELLE ISTANZE	22
ELENCO DEI TITOLI VIGENTI	41

AVVERTENZE

Al fine di agevolare la consultazione delle istanze e dei provvedimenti citati con il loro numero di pubblicazione nel *Bollettino Ufficiale degli Idrocarburi e della Geotermia*, si riportano qui di seguito i numeri di pubblicazione che contrassegnano le istanze ed i provvedimenti pubblicati in ciascun numero del *B.U.I.G.*

BOLLETTINO			NUMERI DI PUBBLICAZIONE		BOLLETTINO			NUMERI DI PUBBLICAZIONE	
Anno	Numero	Data di pubblicazione	dal numero	al numero	Anno	Numero	Data di pubblicazione	dal numero	al numero
XLVI	1	31 gennaio 2002	1	23	XLIX	7	31 luglio 2005	72	95
XLVI	2	28 febbraio 2002	24	27	XLIX	8	31 agosto 2005	96	107
XLVI	3	31 marzo 2002	28	43	XLIX	9	30 settembre 2005	108	113
XLVI	4	30 aprile 2002	44	72	XLIX	10	31 ottobre 2005	114	127
XLVI	5	31 maggio 2002	73	95	XLIX	11	30 novembre 2005	128	136
XLVI	6	30 giugno 2002	96	109	XLIX	12	31 dicembre 2005	137	155
XLVI	7	31 luglio 2002	110	123					
XLVI	8	31 agosto 2002	124	146	L	1	31 gennaio 2006	1	15
XLVI	9	30 settembre 2002	147	166	L	2	28 febbraio 2006	16	34
XLVI	10	31 ottobre 2002	167	171	L	3	31 marzo 2006	35	43
XLVI	11	30 novembre 2002	172	178	L	4	30 aprile 2006	44	61
XLVI	12	31 dicembre 2002	179	205	L	5	31 maggio 2006	62	71
					L	6	30 giugno 2006	72	81
XLVII	1	31 gennaio 2003	1	8	L	7	31 luglio 2006	82	94
XLVII	2	28 febbraio 2003	9	24	L	8	31 agosto 2006	95	113
XLVII	3	31 marzo 2003	25	40	L	9	30 settembre 2006	114	124
XLVII	4	30 aprile 2003	41	64	L	10	31 ottobre 2006	125	134
XLVII	5	31 maggio 2003	65	81	L	11	30 novembre 2006	135	152
XLVII	6	30 giugno 2003	82	88	L	12	31 dicembre 2006	153	168
XLVII	7	31 luglio 2003	89	100					
XLVII	8	31 agosto 2003	101	118	LI	1	31 gennaio 2007	1	10
XLVII	9	30 settembre 2003	119	124	LI	2	28 febbraio 2007	11	22
XLVII	10	31 ottobre 2003	125	135	LI	3	31 marzo 2007	23	32
XLVII	11	30 novembre 2003	136	144	LI	4	30 aprile 2007	33	51
XLVII	12	31 dicembre 2003	145	167	LI	5	31 maggio 2007	52	62
					LI	6	30 giugno 2007	63	64
XLVIII	1	31 gennaio 2004	1	10	LI	7	31 luglio 2007	65	75
XLVIII	2	29 febbraio 2004	11	24	LI	8	31 agosto 2007	76	88
XLVIII	3	31 marzo 2004	25	47	LI	9	30 settembre 2007	89	98
XLVIII	4	30 aprile 2004	48	60	LI	10	31 ottobre 2007	99	117
XLVIII	5	31 maggio 2004	61	69	LI	11	30 novembre 2007	118	140
XLVIII	6	30 giugno 2004	70	82	LI	12	31 dicembre 2007	141	151
XLVIII	7	31 luglio 2004	83	87					
XLVIII	8	31 agosto 2004	88	104	LII	1	31 gennaio 2008	1	11
XLVIII	9	30 settembre 2004	105	112	LII	2	29 febbraio 2008	12	20
XLVIII	10	31 ottobre 2004	113	119	LII	3	31 marzo 2008	21	38
XLVIII	11	30 novembre 2004	120	147	LII	4	30 aprile 2008	39	53
XLVIII	12	31 dicembre 2004	148	158	LII	5	31 maggio 2008	54	000
XLIX	1	31 gennaio 2005	1	8					
XLIX	2	28 febbraio 2005	9	19					
XLIX	3	31 marzo 2005	20	32					
XLIX	4	30 aprile 2005	33	43					
XLIX	5	31 maggio 2005	44	49					
XLIX	6	30 giugno 2005	50	71					

La delimitazione delle istanze, dei permessi e delle concessioni pubblicate sui BUIG è rappresentata esclusivamente dalle relative coordinate geografiche, pertanto le tavole allegate sono puramente indicative ed eventuali incongruenze con le suddette coordinate geografiche sono da considerarsi semplici imprecisioni grafiche.

Eventuali opposizioni o reclami avverso le istanze ed i provvedimenti pubblicati nel *B.U.I.G.*, redatte in carta legale, vanno indirizzate al Ministero dello sviluppo economico - Direzione generale dell'energia e delle risorse minerarie - Ufficio nazionale minerario per gli idrocarburi e la geotermia - Roma, Via Molise, 2 (C.A.P. 00187).

Si comunica inoltre che, per ovviare ai ritardi tecnici nella distribuzione e messa in vendita del *B.U.I.G.*, gli Operatori interessati alla tempestiva conoscenza dei dati di pubblicazione possono consultare le bozze di stampa o, in assenza, il sommario ed i piani topografici, presso la Redazione del *B.U.I.G.*, all'indirizzo suddetto, a partire dal 1° giorno del mese successivo alla data di pubblicazione del Bollettino stesso.

INDIRIZZI

MINISTERO SVILUPPO ECONOMICO – Direzione Generale per l'Energia e le Risorse Minerarie

UFFICIO NAZIONALE MINERARIO PER GLI IDROCARBURI E LA GEOTERMIA

- Uffici F1, F2, F3, F4 - Via Molise, 2 - 00187 Roma - tel. 06 47052859 - fax 06 47887802
- Ufficio F5 - Via Zamboni, 1 - 40125 Bologna - tel. 051 234326 - fax 051 228927
- Ufficio F6 - Via Benedetto Croce, 40 - 00142 Roma - tel. 06 5411754 - fax 06 5410696
- Ufficio F7 - Piazza Giovanni Bovio, 22 - 80133 Napoli - tel. 081 5510049 - fax 081 5519460

MERCATO DEL GAS

Ufficio D1 - Via Molise, 2 - 00187 Roma - tel. 06 47052796 - fax 06 47052036

ATTIVITÀ DI RICERCA E COLTIVAZIONE DI IDROCARBURI IN TERRA

ISTANZE DI PERMESSI DI RICERCA

NUOVE ISTANZE

NUMERO DI PUBBLICAZIONE: 54.

Istanza di permesso di ricerca «MASSERIA LAURINO» presentata dalla Società MAC Oil
(estratto).

Richiedente: Società MAC OIL – Roma, Piazza Barberini, 52.

Data di presentazione dell'istanza: 29 aprile 2008.

Denominazione convenzionale del permesso richiesto: «MASSERIA LAURINO».

Ubicazione e delimitazione del permesso richiesto:

- Regioni: Basilicata (140,70).

- Provincia: Potenza.

- Fogli della Carta d'Italia alla scala 1:100.000 (I.G.M.): 187-199.

Coordinate geografiche dei vertici:

Vertice	Longitudine E Monte Mario	Latitudine N
A	3° 09'	40° 42'
B	3° 17'	40° 42'
C	3° 17'	40° 39'
D	3° 19'	40° 39'
E	3° 19'	40° 36'
F	3° 09'	40° 36'

- Superficie richiesta: km² 140,70.

L'istanza è in concorrenza con l'istanza di permesso di ricerca «MONTE LI FOI» pubblicata nel B.U.I.G. Anno LII – N. 1.

Riproduzione del piano topografico del permesso richiesto: Tav. n. 1 fuori testo.

ISTANZE DI AMPLIAMENTO DELL'AREA

NUMERO DI PUBBLICAZIONE: 55.

Istanza di ampliamento dell'area della domanda di permesso di ricerca «MONTE CARBONE» presentata dalla Società ENI
(estratto).

Con istanza pervenuta al Ministero delle attività produttive l'8 aprile 2008, la Società ENI, in qualità di unica titolare della domanda di permesso di ricerca «MONTE CARBONE» ubicata nelle province di Bari, Matera e Taranto, ha chiesto l'ampliamento dell'area della stessa domanda di permesso. In seguito a tale ampliamento l'area della domanda di permesso di ricerca «MONTE CARBONE» sarà delimitata come segue:

- Coordinate geografiche dei vertici:

Vertice	Longitudine E Monte Mario	Latitudine N.
a	4° 05'	40° 52'
b	4° 08'	40° 52'
c	4° 08'	40° 51'
d	4° 09'	40° 51'
e	4° 09'	40° 49'
f	4° 10'	40° 49'
g	4° 10'	40° 46'
h	4° 14'	40° 46'
i	4° 14'	40° 45'
l	4° 17'	40° 45'
m	4° 17'	40° 31'
n	4° 06'	40° 31'
o	4° 06'	40° 32'
p	4° 08'	40° 32'
q	4° 08'	40° 33'
r	4° 09'	40° 33'
s	4° 09'	40° 35'
t	4° 05'	40° 35'

- Superficie: km² 456,48.

- Superficie ampliata: km² 497,50.

Riproduzione del piano topografico dell'istanza di permesso ampliata: Tav. n. 2 fuori testo.

ISTANZE DI RIDUZIONE DELL'AREA

NUMERO DI PUBBLICAZIONE: 56.

Istanza di riduzione dell'area della domanda di permesso di ricerca «MASSAFRA» presentata dalla Società ENI
(estratto).

Con istanza pervenuta al Ministero delle attività produttive l'8 aprile 2008, la Società ENI, in qualità di unica titolare della domanda di permesso di ricerca «MASSAFRA» ubicata nelle province di Bari, Matera e Taranto, ha chiesto la riduzione dell'area della stessa domanda di permesso. In seguito a tale riduzione l'area della domanda di permesso di ricerca «MASSAFRA» sarà delimitata come segue:

- Coordinate geografiche dei vertici:

Vertice	Longitudine E Monte Mario	Latitudine N.
a	4° 10'	40° 49'
b	4° 22'	40° 49'
c	4° 22'	40° 48'
d	4° 23'	40° 48'
e	4° 23'	40° 47'
f	4° 24'	40° 47'
g	4° 24'	40° 46'
h	4° 25'	40° 46'
i	4° 25'	40° 43'
l	4° 26'	40° 43'
m	4° 26'	40° 41'
n	4° 39'	40° 41'
o	4° 39'	40° 36'
p	4° 46'	40° 36'
q	4° 46'	40° 30'
r	4° 18'	40° 30'
s	4° 18'	40° 31'
t	4° 17'	40° 31'
u	4° 17'	40° 45'
v	4° 14'	40° 45'
z	4° 14'	40° 46'
a'	4° 10'	40° 46'

- Superficie: km² 999,64.

- Superficie ridotta: km² 956,20.

Riproduzione del piano topografico dell'istanza di permesso ridotta: Tav. n. 3 fuori testo.

DICHIARAZIONI DI RINUNCIA

NUMERO DI PUBBLICAZIONE: 57.

Dichiarazione di rinuncia alla domanda di permesso di ricerca «COLOBRARO» da parte della Società Italmin Exploration
(estratto).

Con dichiarazione pervenuta al Ministero dello Sviluppo economico il 30 aprile 2008, la Società ITALMIN EXPLORATION, titolare della domanda di permesso di ricerca «COLOBRARO» (già «MASSERIA LA ROCCA»), pubblicata nel B.U.I.G. Anno LI – N. 4, ha comunicato di rinunciare alla domanda medesima.

NUMERO DI PUBBLICAZIONE: 58.

Dichiarazione di rinuncia alla domanda di permesso di ricerca «MASSERIA BELLADONNA» da parte della Società Intergie
(estratto).

Con dichiarazione pervenuta al Ministero dello Sviluppo economico il 30 aprile 2008, la Società INTERGIE, titolare della domanda di permesso di ricerca «MASSERIA BELLADONNA», pubblicata nel B.U.I.G. Anno LI – N. 11, ha comunicato di rinunciare alla domanda medesima.

PERMESSI DI RICERCA

ISTANZE DI PROROGA

NUMERO DI PUBBLICAZIONE: 59.

Istanza di proroga del permesso di ricerca «SAN MARCO» presentata dalla Società Grove Energy (r.u.)
(estratto).

Richiedente: Rappresentante unica - Società GROVE ENERGY – Roma, Via Tagliamento, 76.

Data di presentazione dell'istanza: 23 aprile 2008.

Denominazione del permesso di ricerca del quale si chiede la prima proroga: «SAN MARCO» (v. Elenco dei permessi di ricerca, n. 525 di riferimento).

Ubicazione ed estensione attuale del medesimo:

- Province: Ferrara - Ravenna.

- Superficie: km² 292,54.

- Superficie dell'area del permesso di ricerca per la quale si chiede la prima proroga: km² 292,54.

ISTANZE DI RINUNCIA

NUMERO DI PUBBLICAZIONE: 60.

Istanza di rinuncia al permesso di ricerca «MALNATE» presentata dalla Società Edison
(estratto).

Con istanza pervenuta al Ministero dello sviluppo economico il 24 aprile 2008, la Società EDISON, unica titolare del permesso di ricerca ubicato nelle province di Como e Varese, convenzionalmente denominato «MALNATE» (v. Elenco dei permessi di ricerca, n. 529 di riferimento), ha chiesto di rinunciare al permesso stesso.

ISTANZE RELATIVE ALLA VIGENZA

NUMERO DI PUBBLICAZIONE: 61.

Istanza di sospensione del decorso temporale del permesso di ricerca «ZURLENGO» presentata dalla Società ENI (r.u.)
(estratto).

Con istanza pervenuta al Ministero delle attività produttive il 19 giugno 2007, la Società ENI, contitolare del permesso di ricerca ubicato nelle province di Bergamo, Brescia e Cremona, convenzionalmente denominato «ZURLENGO» (v. Elenco dei permessi di ricerca, n. 000 di riferimento), ha chiesto la sospensione del decorso temporale del permesso stesso.

N.d.R. – L'istanza di cui sopra è pervenuta alla Redazione del Bollettino Ufficiale degli Idrocarburi e della Geotermia in data 23 maggio 2008.

NUMERO DI PUBBLICAZIONE: 62.

Istanza di sospensione del decorso temporale del permesso di ricerca «CIVITA» presentata dalla Società JKK Italia
(estratto).

Con istanza pervenuta al Ministero delle attività produttive il 30 gennaio 2008, la Società JKK ITALIA, titolare unica del permesso di ricerca ubicato nelle province di Campobasso e Chieti, convenzionalmente denominato «CIVITA» (v. Elenco dei permessi di ricerca, n. 496 di riferimento), ha chiesto la sospensione del decorso temporale del permesso stesso.

N.d.R. – L'istanza di cui sopra è pervenuta alla Redazione del Bollettino Ufficiale degli Idrocarburi e della Geotermia in data 23 maggio 2008.

NUMERO DI PUBBLICAZIONE: 63.

Istanza di sospensione del decorso temporale del permesso di ricerca «CROCETTA» presentata dalla Società Northsun Italia (r.u.)
(estratto).

Con istanza pervenuta al Ministero delle attività produttive il 15 aprile 2008, la Società NORTHSUN ITALIA, contitolare del permesso di ricerca ubicato nella provincia di Bologna, convenzionalmente denominato «CROCETTA» (v. Elenco dei permessi di ricerca, n. 507 di riferimento), ha chiesto la sospensione del decorso temporale del permesso stesso.

DECRETI RELATIVI ALLA TITOLARITÀ

NUMERO DI PUBBLICAZIONE: 64.

DECRETO MINISTERIALE 16 aprile 2008.

Cambio di intestazione, dalla Società Intergas Più, alla Società Medoilgas Italia, delle quote di titolarità relative a permessi di ricerca e concessioni di coltivazione; contestualmente, la Società Medoilgas Italia è confermata rappresentante unica nei titoli nei quali ricopriva tale qualifica con la precedente denominazione sociale.

IL DIRETTORE GENERALE DELL'ENERGIA E DELLE RISORSE MINERARIE

Vista la legge 11 gennaio 1957, n. 6;

Vista la legge 21 luglio 1967, n. 613;

Vista la legge 9 gennaio 1991, n. 9;

Visto il regolamento di cui al D.P.R. 18 aprile 1994, n. 484, recante la disciplina dei procedimenti di conferimento dei permessi di prospezione o ricerca e di concessione di coltivazione di idrocarburi in terraferma e in mare;

Visto il decreto legislativo 25 novembre 1996, n. 625, relativo alle condizioni di rilascio e di esercizio delle autorizzazioni alla prospezione, ricerca e coltivazione di idrocarburi;

Visto l'atto pervenuto in data 11 marzo 2008, con il quale la Società Intergas Più-S.r.l. ha chiesto che le proprie quote di titolarità dei permessi di ricerca e delle concessioni di coltivazione di idrocarburi liquidi e gassosi vengano intestate alla Società Medoilgas Italia-S.p.A. a seguito dell'avvenuta modifica della denominazione, ragione e sede sociale, giusta delibera assembleare del 12 febbraio 2008, giusta rogito notaio dott.ssa Roberta Mori in Roma rep. n. 16049;

D E C R E T A:

Art. 1. – Ai sensi dell'art.18 della legge n. 613 del 1967 e successive modificazioni a decorrere dal 12 febbraio 2008 sono intestate dalla Società INTERGAS PIU'-S.r.l. (c.f. n.08344911006), con sede in Roma, Via Cesare Balbo, 35 (C.a.p. 00184) alla Società MEDOILGAS ITALIA-S.p.A. (c.f. n. 08344911006), con sede in Roma, Via Orazio, 30 (C.a.p. 00193) le quote di titolarità nei seguenti titoli minerari:

Permessi di ricerca:

"GUARDIA VOMANO": 100%;

"SERRA SAN BERNARDO": 22,89%;

"SETTECERRI": 33,3333333%;

"AGUGLIANO": 100%;

"MONTEMARCIANO": 50%;

"TORRENTE LA VELLA": 40%;

"MASSERIA GAUDELLA": 100%;

"SULMONA": 100%;

"A.R81.FR": 15%;

"B.R269.GC": 100%.

Concessioni di coltivazione:

"CASTEL DI LAMA": 26%;
"MASSERIA GROTTAVECCHIA": 20%;
"MISANO ADRIATICO": 100%;
"MONTEARDONE": 11%;
"MASSERIA PETRILLI": 50%;
"MONTE VERDESE": 60%;
"S. ANDREA": 40%;
"TORRENTE CELONE": 50%;
"TORRENTE CIGNO": 45%;
"SCANZANO": 100%;
"SAN BASILE": 10%;
"S. MAURO": 18%;
"MASSERIA ACQUASALSA": 8,8%;
"LUCERA": 13,6%;
"FORNOVO DI TARO": 21,43%;
"SAN TEODORO": 100%;
"A.C19.PI": 15%.

Art. 2. – La Società Medoilgas Italia-S.p.A. è confermata rappresentante unica nei titoli minerari nei quali ricopriva tale qualifica con la precedente denominazione sociale;

Art. 3. - L'attribuzione di quote di cui al presente decreto non pregiudica gli eventuali diritti dei terzi;

Il presente decreto sarà pubblicato nel *Bollettino Ufficiale degli Idrocarburi e della Geotermia* e consegnato alla Rappresentante unica tramite le competenti Agenzie del Demanio.

Roma, 16 aprile 2008

Il Direttore generale: ROMANO

DECRETI DI PROROGA E DI RIDUZIONE

NUMERO DI PUBBLICAZIONE: 65.

DECRETO MINISTERIALE 11 aprile 2008.

Proroga e riduzione dell'area del permesso di ricerca «CODOGNO» della Società Edison (r.u.)

IL DIRETTORE GENERALE DELL'ENERGIA E DELLE RISORSE MINERARIE

Vista la Legge 11 gennaio 1957, n. 6;

Vista la Legge 21 luglio 1967, n. 613;

Vista la Legge 8 agosto 1985, n. 431;

Vista la Legge 9 gennaio 1991, n. 9;

Visto il Decreto Legislativo 25 novembre 1996, n. 625;

Visto il Decreto Legislativo 31 marzo 1998, n. 112 e successive modificazioni;

Visto il Decreto Legislativo 11 maggio 1999, n. 152;

Vista la Legge 20 agosto 2004, n. 239;

Visto il Decreto Legislativo 3 aprile 2006 n. 152, come modificato dal Decreto Legislativo 8 novembre 2006, n. 284 e dal Decreto Legislativo 16 gennaio 2008, n. 4;

Visto il D.P.R. 18 aprile 1994, n. 484;

Visto il D.P.R. 18 aprile 1994, n. 526;

Visto il D.M. 6 agosto 1991, di approvazione del nuovo Disciplinare tipo per i permessi di prospezione e ricerca e per le concessioni di coltivazione di idrocarburi liquidi e gassosi;

Visto l'Accordo fra il Ministro dell'industria, del commercio e dell'artigianato e i Presidenti delle Regioni e delle Province autonome di Trento e Bolzano sulle modalità procedurali in materia di funzioni amministrative relative a prospezione, ricerca e coltivazione di idrocarburi in terraferma, ivi comprese quelle di polizia mineraria per il perfezionamento dell'intesa prevista dall'art. 29, comma 2, lettera l), del D. Lgs. 31 marzo 1998, n. 112, come modificato dall'art. 3, comma 1, lettera b), del D. Lgs. 29 ottobre 1999, n. 443;

Visto il D.M. 20 febbraio 2001 con il quale alle Società Edison Gas S.p.A., B.G. RIMI S.p.A. e Petrorep Italiana S.p.A., con quote rispettivamente del 45%, 45% e 10%, rappresentate dalla prima, è stato accordato, per la durata di anni sei il permesso di ricerca di idrocarburi liquidi e gassosi denominato convenzionalmente «CODOGNO», ricadente nel territorio delle province di Lodi, Cremona, Pavia e Piacenza;

Visti i DD.MM. 25 marzo 2002, 28 novembre 2003, 12 febbraio 2004 e 10 gennaio 2007, con i quali la titolarità del permesso in parola è stata trasferita, in ultimo, alle Società EDISON S.p.A., SVILUPPO RISORSE NATURALI-S.r.l. e COMPAGNIA GENERALE IDROCARBURI-S.r.l., con quote rispettivamente del 55%, 25% e 20%, rappresentate dalla prima;

Vista l'istanza presentata in data 19 gennaio 2007, con la quale la Società Edison S.p.A. ha chiesto la prima proroga triennale del permesso stesso, previa riduzione dell'area di ricerca;

Visto il programma dei lavori relativo al nuovo periodo di vigenza;

Considerato che le Società permissionarie hanno adempiuto agli obblighi derivanti dal permesso medesimo;

Considerato che non ricorrono gli estremi di cui all'art. 11, comma 1, del citato D.P.R. n. 484 del 1994 per l'acquisizione del parere del Comitato tecnico per gli idrocarburi e la geotermia, in quanto la proroga di vigenza richiesta non presenta problemi di particolare rilevanza;

Vista la nota n. 2804 in data 11 aprile 2007 dell'UMNIG, Ufficio F5 di Bologna, con la quale è stato espresso parere favorevole all'accoglimento dell'istanza di proroga;

Vista la relazione dell'U.N.M.I.G., Ufficio F2, in data 21 febbraio 2007;

Vista la delibera della Giunta della Regione Lombardia, in data 27 dicembre 2007 n. VIII/6416, con la quale è stata espressa l'intesa in merito all'istanza di prima proroga triennale di vigenza del permesso «CODOGNO», con scadenza il 19 febbraio 2010, con riferimento alle Province di Lodi e Cremona, subordinatamente al rispetto delle condizioni già espresse nel decreto del 27 dicembre 2007 n. 10770 della Direzione Generale Qualità dell'Ambiente della Regione Lombardia;

Vista la delibera della Giunta della Regione Emilia Romagna, in data 18 febbraio 2008 n. Ene/07/231807, con la quale è stata espressa l'intesa in merito all'istanza di prima proroga triennale di vigenza del permesso in parola, subordinatamente al rispetto delle condizioni indicate nella propria deliberazione n. 111 del 2001;

D E C R E T A:

Art. 1.- Ai sensi del combinato disposto dell'art. 6, comma quinto, della Legge 9 gennaio 1991, n. 9, e dell'art. 7, primo e secondo comma, del D. Lgs. 25 novembre 1996, n. 625, il permesso di ricerca di idrocarburi liquidi e gassosi denominato convenzionalmente «CODOGNO», ricadente nei territori delle province di Cremona, Lodi e Piacenza, di cui risultano titolari, in base al D.M. 10 gennaio 2007, la Società EDISON-S.p.A. (c.f. n. 06722600019), con sede in Milano, Foro Buonaparte, 31 (C.a.p. 20121), la Società SVILUPPO RISORSE NATURALI-S.r.l. (c.f. n. 07589111009), con sede in Roma, via dei Leutari, 21 (C.a.p. 00186) e la società COMPAGNIA GENERALE IDROCARBURI-S.r.l. (c.f. n. 08098211009), con sede legale in Roma, via Cavour, 44 (C.a.p. 00184), rappresentate dalla prima, è prorogato per la durata di anni tre a decorrere dal 20 febbraio 2007, previa riduzione dell'area da kmq. 624,09 a kmq. 450,40 (quattrocentocinquantavirgolaquaranta).

Art. 2.- La zona del terreno entro la quale la Società permissionaria eseguirà la ricerca, secondo il programma dei lavori nelle premesse citato e che con il presente decreto s'intende approvato, è delimitata sul piano topografico alla scala 1: 100.000 allegato al presente decreto, con linea continua di colore nero passante per i 16 vertici, le cui coordinate geografiche, rilevate graficamente sul piano stesso, sono riportate nella tabella allegata al presente decreto.

Art. 3.- Le Società permissionarie sono tenute:

a) ad osservare le disposizioni del D.M. 20 febbraio 2001 e del disciplinare tipo approvato con D.M. 6 agosto 1991, nonché le prescrizioni e limitazioni che altre Amministrazioni dello Stato potranno imporre a tutela di pubblici interessi;

b) al rispetto delle norme sulla sicurezza e salute dei luoghi di lavoro, in particolare a quanto stabilito dal D.P.R. 9 aprile 1959, n. 128, e dal Decreto legislativo 25 novembre 1996, n. 624;

c) ad osservare le prescrizioni, limitazioni e condizioni di cui alle precitate delibere della Giunta della Regione Lombardia n. VIII/006416 del 27 dicembre 2007 e della Giunta della Regione Emilia-Romagna n. Ene/07/231807 del 18 febbraio 2008, che costituiscono parte integrante del presente decreto;

d) ad accertarsi presso le Autorità competenti che i lavori di ricerca programmati non ricadano nelle aree precluse ai sensi della legge 8 agosto 1985, n. 431, nonché a munirsi, ove occorra, delle autorizzazioni prescritte a

tutela dell'ambiente. E' comunque vietata la ricerca nelle aree destinate a parco naturale statale o regionale, salvo espressa autorizzazione da parte delle Autorità competenti;

e) a corrispondere allo Stato, a decorrere dal 20 febbraio 2007 il canone annuo anticipato di € 10,33 per kmq di superficie, ai sensi dell'art. 18 del Decreto Legislativo 625/1996, aggiornato secondo l'indice ISTAT per gli anni seguenti.

Art. 4.- Il presente provvedimento è accordato senza pregiudizio degli eventuali diritti dei terzi.

Art. 5.- Il presente decreto sarà pubblicato nel *Bollettino Ufficiale degli Idrocarburi e della Geotermia* e consegnato alla Società permissionaria tramite l'Agenzia del Demanio Filiale Lombardia.

Art. 6.- Contro il presente provvedimento è ammesso ricorso giurisdizionale avanti al Tribunale Amministrativo Regionale Lazio, sede di Roma, secondo le modalità di cui alla legge 6 dicembre 1971, n. 1034, ovvero ricorso Straordinario al Capo dello Stato, ai sensi del Decreto del Presidente della Repubblica 25.11.1971, n. 1199, rispettivamente entro 60 e 120 giorni dalla data della notificazione o della comunicazione dell'atto impugnato o da quando l'interessato ne abbia avuto piena conoscenza.

Roma, 11 aprile 2008

Il Direttore generale: ROMANO

Allegato al D.M. 11 aprile 2008 relativo al permesso di ricerca «CODOGNO».

- Coordinate geografiche dei vertici:

Vertice	Longitudine W Monte Mario	Latitudine N
a	3° 00'	45° 16'
b	2° 55'	45° 16'
c	2° 55'	45° 15'
d	2° 53'	45° 15'
e	2° 53'	45° 14'
f	2° 47'	45° 14'
g	2° 47'	45° 15'
h	2° 39'	45° 15'
i	2° 39'	45° 14'
l	2° 38'	45° 14'
m	2° 38'	45° 13'
n	2° 35'	45° 13'
o	2° 35'	45° 05'
p	2° 52'	45° 05'
q	2° 52'	45° 12'
r	3° 00'	45° 12'

Superficie: km² 450,40.

MERCATO DEL GAS NATURALE

LEGGI E DECRETI

NUMERO DI PUBBLICAZIONE: 66.

DECRETO MINISTERIALE 22 aprile 2008.

Elenco dei gasdotti classificati come Reti di Trasporto Regionale.

IL MINISTRO

Visto il decreto legislativo 23 maggio 2000, n. 164, ed in particolare l'articolo 9, che stabilisce che il Ministero dell'industria, del commercio e dell'artigianato individua, sentita la Conferenza Stato Regioni e l'Autorità per l'energia elettrica e il gas, l'ambito della Rete Nazionale dei Gasdotti;

Vista la legge 23 agosto 2004, n. 239, e in particolare l'articolo 1, comma 7, lettera h), che stabilisce che la funzione di programmazione di grandi reti infrastrutturali energetiche dichiarate di interesse nazionale ai sensi delle leggi vigenti é effettuata dallo Stato, avvalendosi dell'Autorità per l'energia elettrica e il gas;

Visto il decreto del Ministro delle attività produttive 29 settembre 2005, pubblicato nella Gazzetta ufficiale della Repubblica italiana n. 246 del 21 ottobre 2005, che stabilisce in via transitoria, al fine di assicurare l'efficienza e l'economicità nella gestione del sistema del gas, gli indirizzi e i criteri per la classificazione delle Reti di Trasporto Regionale;

Visto l'articolo 2, comma 7, del decreto del Ministro delle attività produttive 29 settembre 2005, che stabilisce che le imprese di trasporto che gestiscono Reti di Trasporto Regionale, entro tre mesi dalla data di pubblicazione decreto stesso, comunicano al Ministero delle attività produttive, ora Ministero dello sviluppo economico, Direzione generale per l'energia e le risorse minerarie, su supporto informatico, l'elenco dei gasdotti facenti parte delle rispettive Reti di Trasporto Regionale, nonché il comma 8 dello stesso articolo che stabilisce che dette imprese sono tenute a comunicare allo stesso Ministero, entro il 31 gennaio di ogni anno, eventuali variazioni intervenute o previste;

Vista l'istanza della società di trasporto Snam Rete Gas S.p.A. per l'inserimento nella Rete di Trasporto Regionale dei gasdotti, elencati per tratti nell'allegato A;

Vista l'istanza della società di trasporto Società Gasdotti Italia S.p.A. per l'inserimento nella Rete di Trasporto Regionale dei gasdotti, elencati per tratti nell'allegato B;

Vista l'istanza della società di trasporto Consorzio Media Valtellina per l'inserimento nella Rete di Trasporto Regionale dei gasdotti, elencati per tratti nell'allegato C;

Vista l'istanza della società di trasporto Retragas S.r.l. per l'inserimento nella Rete di Trasporto Regionale dei gasdotti, elencati per tratti nell'allegato D;

Vista l'istanza della società di trasporto Netenergy Service S.r.l. per l'inserimento nella Rete di Trasporto Regionale dei gasdotti, elencati per tratti nell'allegato E;

Vista l'istanza della società di trasporto Metanodotto Alpino S.r.l. per l'inserimento nella Rete di Trasporto Regionale dei gasdotti, elencati per tratti nell'allegato F;

Vista l'istanza della società di trasporto Carbotrade S.p.A. per l'inserimento nella Rete di Trasporto Regionale dei gasdotti, elencati per tratti nell'allegato G;

Vista l'istanza della società di trasporto Gas Plus Trasporto S.r.l. per l'inserimento nella Rete Regionale dei Gasdotti dei gasdotti, elencati per tratti nell'allegato H;

Viste le note dell'Autorità per l'energia elettrica e il gas in data 8 marzo 2007, con le quali la medesima Autorità ha comunicato al Ministero dello sviluppo economico (di seguito denominato: Ministero) di non aver riscontrato elementi ostativi alla classificazione come Reti di Trasporto Regionale delle infrastrutture di trasporto delle società Metanodotto Alpino S.r.l., Retragas S.r.l., Snam Rete Gas S.p.A., Società Gasdotti Italia S.p.A., Consorzio della Media Valtellina e Società Carbotrade S.p.A.;

Vista la nota dell'Autorità per l'energia elettrica e il gas in data 27 luglio 2007, con la quale la medesima Autorità ha comunicato al Ministero di non aver riscontrato elementi ostativi alla classificazione come Reti di Trasporto Regionale delle infrastrutture di trasporto della società Netenergy Service S.r.l.;

Vista la delibera dell'Autorità per l'energia elettrica e il gas n.246/07 del 28 settembre 2007;

Vista la nota dell'Autorità per l'energia elettrica e il gas in data 3 ottobre 2007, con la quale la medesima Autorità ha comunicato al Ministero di non aver riscontrato elementi ostativi alla classificazione come Reti di Trasporto Regionale delle infrastrutture di trasporto della società Gas Plus Trasporto S.r.l.;

Ritenuto che sia necessario considerare, ai fini della determinazione dell'entrata in vigore della classificazione delle reti, l'attuale regime tariffario della società Gas Plus Trasporto S.r.l, in quanto tale società ha provveduto alla riclassificazione dell'attività di distribuzione in quella di trasporto, con decorrenza dal 1° ottobre 2009;

Sentita la Conferenza Stato Regioni la quale, nella riunione del 26 marzo 2008, ha espresso parere favorevole sullo schema del presente decreto;

Ritenuto opportuno individuare a mezzo di un decreto ministeriale, l'elenco dei gasdotti classificati come Reti di Trasporto Regionale, in analogia a quanto previsto dall'articolo 9 del decreto legislativo n. 164/00 relativamente alla Rete Nazionale dei Gasdotti;

D E C R E T A:

Articolo 1

(Classificazione delle Reti di Trasporto Regionale)

A decorrere dalla data del presente decreto, sono classificati come Reti di Trasporto Regionale i seguenti gasdotti:

gasdotti della Società Snam Rete Gas S.p.A. elencati per tratti nell'allegato A;

gasdotti della Società Società Gasdotti Italia S.p.A. elencati per tratti nell'allegato B;

gasdotti del Consorzio Media Valtellina elencati per tratti nell'allegato C;

gasdotti della Società Retragas S.r.l. elencati per tratti nell'allegato D;

gasdotti della Netenergy Service S.r.l. elencati per tratti nell'allegato E;

gasdotti della Società Metanodotto Alpino S.r.l. elencati per tratti nell'allegato F;

gasdotti della Società Carbotrade S.p.A. elencati per tratti nell'allegato G;

Sono classificati con decorrenza dal 1° ottobre 2009 come Reti di Trasporto Regionale i seguenti gasdotti:

gasdotti gestiti dalla Società di trasporto Gas Plus Trasporto S.r.l. elencati per tratti nell'allegato H;

Fanno parte delle singole Reti di Trasporto Regionale, di cui ai commi 1 e 2, anche i servizi ad esse accessori, nei quali sono esemplificatamente compresi le apparecchiature, le strumentazioni e gli impianti necessari per il funzionamento, il controllo e la gestione delle reti.

Articolo 2

(Regolazione del servizio di trasporto)

L'Autorità per l'energia elettrica e il gas definisce, ai sensi dell'articolo 24, comma 5, del decreto legislativo 23 maggio 2000, n. 164, con proprie delibere, i criteri e le condizioni specifiche per la definizione dei Codici di rete dei soggetti che gestiscono esclusivamente Reti di Trasporto Regionale, sulla base delle quali i medesimi soggetti sono tenuti a predisporre i Codici di rete, nonché le disposizioni in materia di regolazione della qualità del servizio di trasporto e di qualità del gas trasportato.

Articolo 3

(Obblighi dei soggetti gestori delle Reti di Trasporto Regionale)

Al fine della efficiente e sicura gestione delle Reti di Trasporto Regionale, i soggetti gestori, ai sensi di quanto stabilito all'articolo 2, comma 4, del decreto ministeriale 29 settembre 2005, devono possedere adeguate conoscenze e capacità tecniche per l'esercizio delle reti, e garantire livelli e standard qualitativi e di sicurezza a tutela dei clienti direttamente allacciati alle medesime reti.

I soggetti gestori delle Reti di Trasporto Regionale sono tenuti, ai sensi di quanto stabilito all'articolo 2, comma 6, del decreto di cui al comma 1, ad assicurare i livelli essenziali di qualità e sicurezza relativi alla fornitura ai clienti finali, quali l'odorizzazione del gas nel caso di riconsegna diretta del gas a clienti finali civili, e l'assicurazione contro gli incidenti da gas.

Articolo 4

(Aggiornamento dei dati relativi alle Reti di Trasporto Regionale)

I soggetti gestori di Reti di Trasporto Regionale devono presentare al Ministero, entro il 31 gennaio di ogni anno, istanza di aggiornamento delle infrastrutture aventi stato di consistenza riferito alla data di chiusura dell'esercizio dell'anno precedente.

Il Ministero si esprime entro il successivo 31 marzo, sentita l'Autorità per l'energia elettrica e il gas, e la Regione o le Regioni interessate.

L'aggiornamento delle Reti di Trasporto Regionale entra in vigore il 1° ottobre dell'anno in cui è stata presentata istanza di aggiornamento e si riferisce alle infrastrutture aventi stato di consistenza riferito alla data di chiusura dell'esercizio dell'anno precedente a quello relativo alla presentazione della medesima istanza.

Articolo 5

(Pubblicazione)

Il presente decreto, pubblicato nella Gazzetta ufficiale della Repubblica Italiana, nel Bollettino Ufficiale degli Idrocarburi e della Geotermia e nel sito internet del Ministero dello sviluppo economico, entra in vigore dal giorno successivo alla data della pubblicazione.

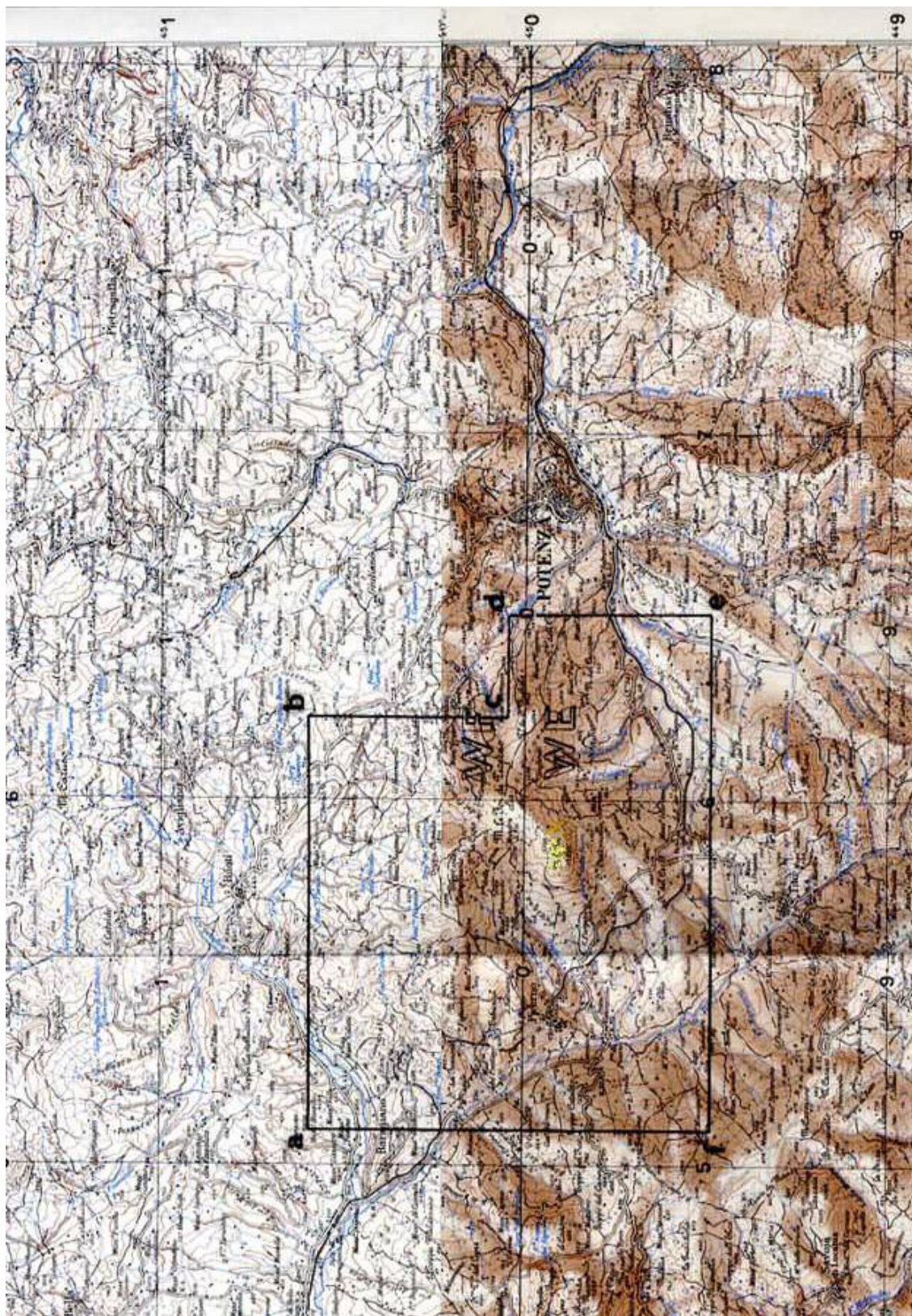
Gli allegati citati nel presente decreto sono pubblicati nel sito Internet del Ministero dello sviluppo economico.

Roma, 22 aprile 2008.

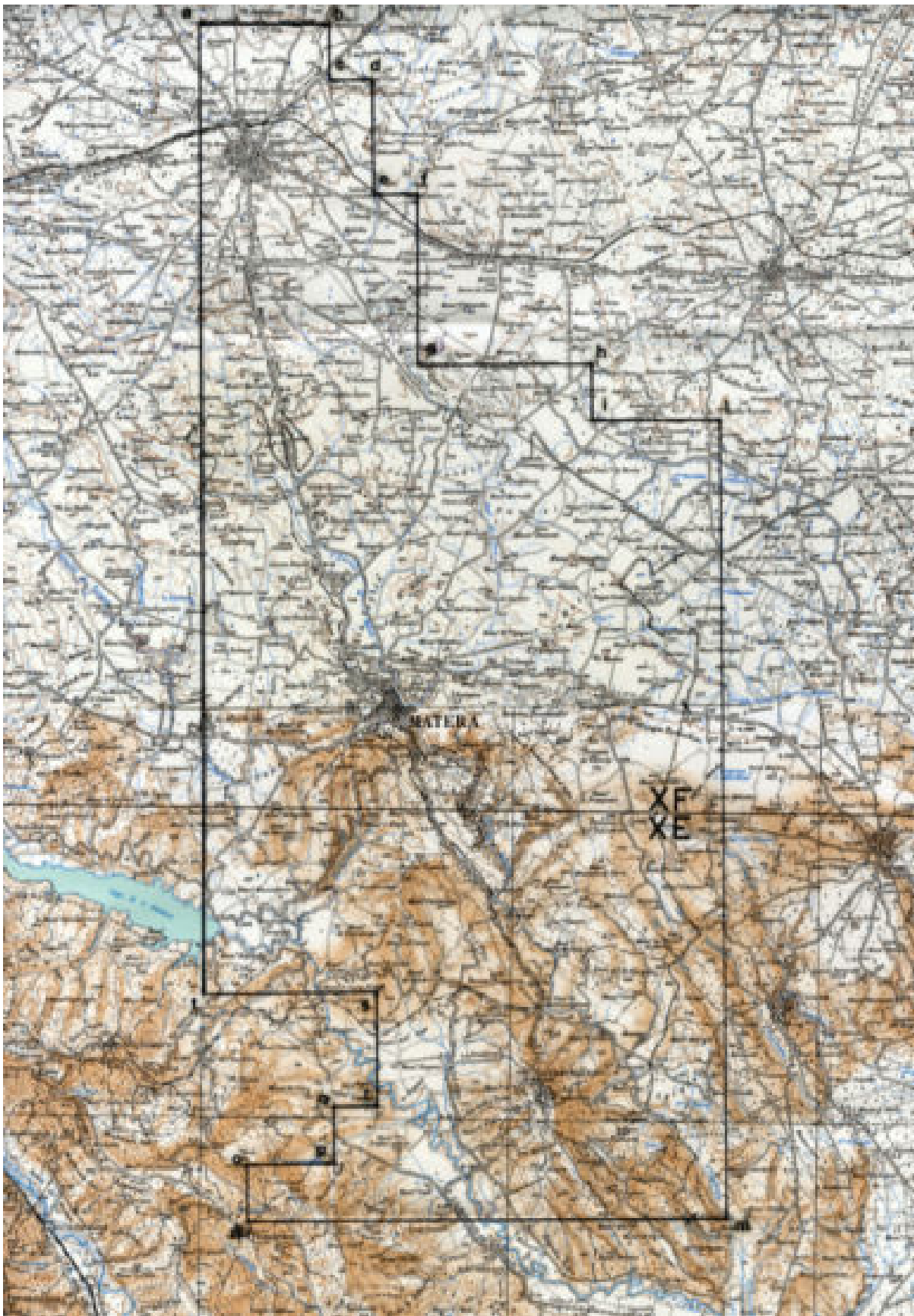
Il Ministro: BERSANI

PIANI TOPOGRAFICI

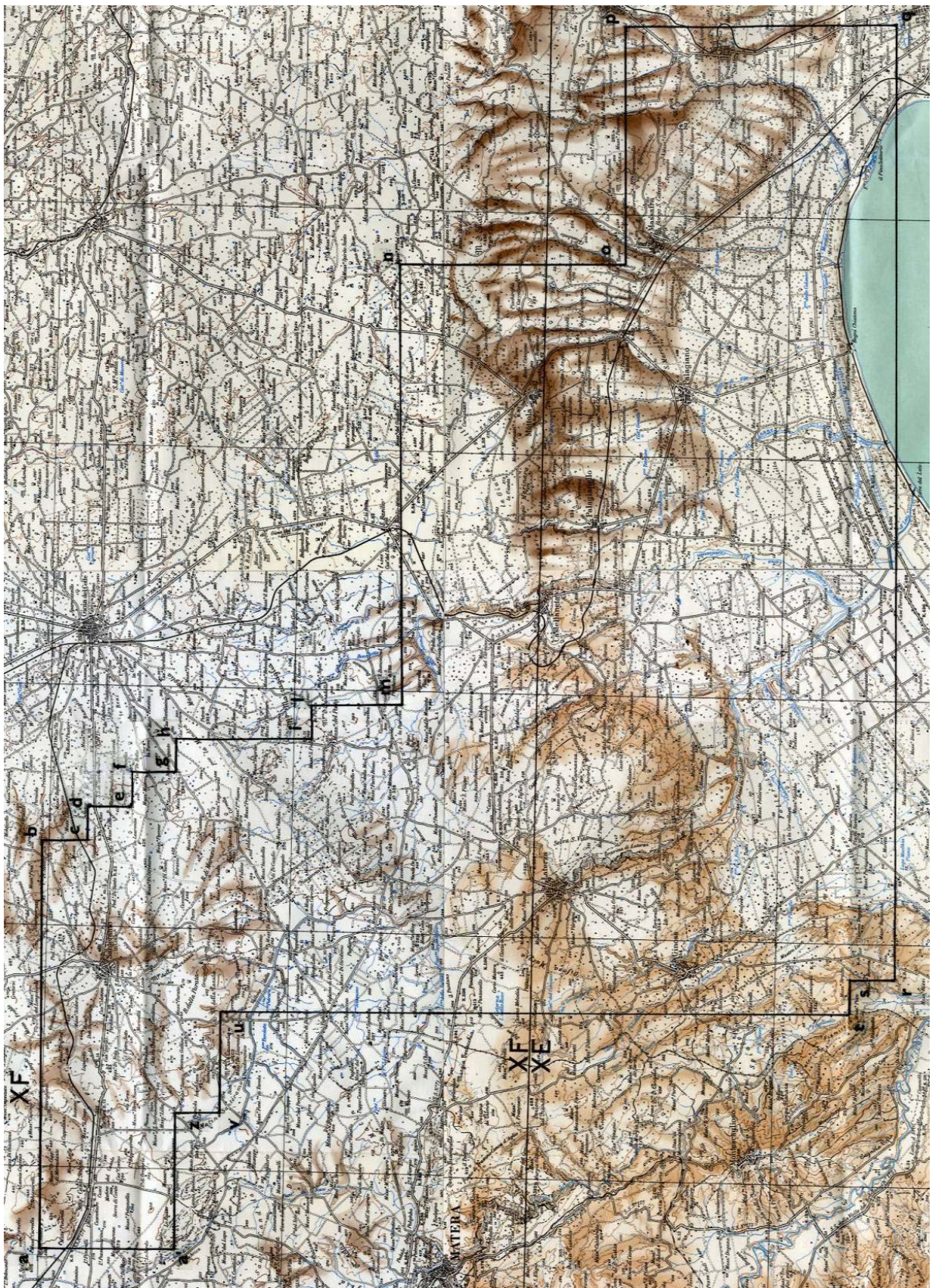
**ALLEGATI ALLE ISTANZE ED AI DECRETI PUBBLICATI
NEL PRESENTE BOLLETTINO**



TAV. 1 – Istanza di permesso di ricerca MASSERIA LAURINO



TAV. 2 – Istanza di permesso di ricerca MONTE CARBONE



TAV. 3 – Istanza di permesso di ricerca MASSAFRA

ELENCHI

ELENCO DELLE ISTANZE

L'elenco delle istanze è consultabile anche on-line sul sito web dell'UNMIG all'indirizzo:
<http://unmig.sviluppoeconomico.gov.it>

ISTANZE DI PERMESSO DI PROSPEZIONE IN MARE

Responsabile dei procedimenti: annamaria.depetrillo@sviluppoeconomico.gov.it
 Aggiornamento: 30 aprile 2008

ISTANZA	ARRIVO	BUIG	RICHIEDENTI	AREA	Fogli IIM	UBICAZIONE
d 4 E.P.-SA	16/09/2005	XLIX-10	Saras	470,6		E - Golfo di Cagliari
d 5 E.P.-SA	01/05/2006	L-6	Saras	629,95		E - Golfo di Oristano

ISTANZE DI PERMESSO DI RICERCA IN TERRAFERMA

 Responsabile dei procedimenti: mauro.celani@sviluppoeconomico.gov.it
 Aggiornamento: 30 aprile 2008

ISTANZA	ARRIVO	BUIG	RICHIEDENTI	AREA	Fogli IGM	UBICAZIONE
PLATACI	26/03/1996	XL-4	Eni Ital Gas Storage	181,86	211 212 221 222	Catanzaro
MANDURIA	23/07/1996	XL-8	Eni	959,4	202 203 213	Lecce Taranto
MURO LUCANO	27/11/1996	XL-12	Italmin Petroli	117,23	186 187	Potenza Salerno
FRUSCI	15/07/1997	XLI-8	Eni	237,13	187 199	Potenza
MASSERIA LA ROCCA	22/12/1997	XLII-1	Eni Medoigas Italia Total Italiana	13,06	199	Potenza
SPEZZANO ALBANESE	16/02/1998	XLII-3	Eni	743	221 222 229 230	Cosenza
OLIVETO LUCANO	08/10/1998	XLII-11	British Gas International BV Esso Italiana Total Italiana	188,23	200	Matera Potenza
FIUME BRADANO	24/09/1999	XLIII-10	Eni	319,8	201	Matera Taranto
S. GIOVANNI TEATINO	29/09/1999	XLIII-10	Eni	199,1	141 147	Chieti Pescara
GROTTE DEL SALICE	01/02/2000	XLIV-3	Shell Italia EP	378,5	211	Matera Potenza
CAROVILLI	01/03/2002	XLVI-4	WPN Resources	673,2	153 161	Campobasso Isernia L'Aquila
NUSCO	18/07/2002	XLVI-8	Italmin Exploration	698,5	174 186	Avellino Benevento
TERRA DEL SOLE	01/10/2002	XLVI-11	Northsun Italia	214,85	109 110	Forlì Ravenna
MONTELURO	17/03/2003	XLVII-4	Petren	364,86	109	Pesaro Rimini
RECANATI	26/09/2003	XLVII-10	Costruzione Condotte	72,54	122	Ancona Macerata
IOLANDA DI SAVOIA	01/10/2003	XLVII-11	Geogas	119,5	76-77	Ferrara

ISTANZE DI PERMESSO DI RICERCA IN TERRAFERMA

Responsabile dei procedimenti: mauro.celani@sviluppoeconomico.gov.it
 Aggiornamento: 30 aprile 2008

ISTANZA	ARRIVO	BUIG	RICHIEDENTI	AREA	Fogli IGM	UBICAZIONE
NIBBIANO	01/11/2003	XLVII-12	Edison	747,28	59-60-71-72	Pavia Piacenza
COLFELICE	26/11/2003	XLVII-12	Petrex Italia Vittorito Petroleum	623,33	159-160	Frosinone
CASE SPARSE	01/03/2004	XLVIII-4	British Gas International BV	24,2	44	Novara Pavia
BELFORTE	01/04/2004	XLVIII-5	Heritage Petroleum PLC	510,85	112-113	Pisa Siena
CINIGIANO	01/04/2004	XLVIII-5	Heritage Petroleum PLC	303,3	120-121- 128-129	Grosseto Siena
SIENA	01/04/2004	XLVIII-5	Heritage Petroleum PLC	477,96	113-120	Firenze Siena
MORGETTA	01/06/2004	XLVIII-7	Costruzione Condotte	6,1	148	Campobasso
CASCINA ALBERTO (ex GATTI	29/07/2004	XLVIII-8	Northern Petroleum	462,14	31-43-44	Biella Novara Varese Vercelli
FIUME BRUNA	01/08/2004	XLVIII-9	Gala	246,87	119-120- 127-128	Grosseto
CASALE COCCHI	01/09/2004	XLVIII-10	Grove Energy	2,45	89	Ravenna
BOSCO	13/09/2004	XLVIII-10	Consorzio Intercomunale Metano	9,85	97	Bologna Modena
DARDAGNOLA	13/09/2004	XLVIII-10	Consorzio Intercomunale Metano	24,65	97	Bologna Modena
CORROPOLI	01/10/2004	XLVIII-11	Jkx Italia	168	133-134	Ascoli Piceno
LA SACCA	01/10/2004	XLVIII-11	Northern Petroleum Uk	52,35	89	Ravenna
SAMBUCETO	01/10/2004	XLVIII-11	Petren	147,59	117-118- 124-125	Ancona Macerata
TORRENTE PARMA	01/10/2004	XLVIII-11	Edison	666,22	85	Parma Reggio Emilia
PUNTA MARINA	01/02/2005	XLIX-3	Northern Petroleum Uk	29,7	89	Ravenna

ISTANZE DI PERMESSO DI RICERCA IN TERRAFERMA

Responsabile dei procedimenti: mauro.celani@sviluppoeconomico.gov.it
 Aggiornamento: 30 aprile 2008

ISTANZA	ARRIVO	BUIG	RICHIEDENTI	AREA	Fogli IGM	UBICAZIONE
ALTEDO	01/05/2005	XLIX-6	Compagnia Generale Idrocarburi	190,87	75-76-87-88	Bologna Ferrara
PIZZO SCIABOLONE	30/05/2005	XLIX-6	Gas Plus Italiana	96,22	200-201	Matera
S. MARGHERITA	28/06/2005	XLIX-7	Sviluppo Risorse Naturali	308,83	73	Parma
LA RI SORTA	30/06/2005	XLIX-7	Northsun Italia	369,5	65-77	Ferrara Rovigo
LA PROSPERA	01/07/2005	XLIX-8	Northsun Italia	104,87	76	Ferrara
OPERA	01/07/2005	XLIX-8	Northsun Italia	329,28	45-59	Milano Pavia
S. MARTINO	01/08/2005	XLIX-9	Terracon	250,7	73-85	Parma
ANZI	01/09/2005	XLIX-10	Eni	117,4	199	Potenza
LA CERASA	01/09/2005	XLIX-10	Shell Italia EP	75,86	199	Potenza
MONTE CAVALLO	01/09/2005	XLIX-10	Shell Italia EP	211,9	199-210	Potenza Salerno
PIGNOLA	01/09/2005	XLIX-10	Shell Italia EP	54,83	199	Potenza
SATRIANO DI LUCANIA	22/09/2005	XLIX-10	Eni	104,3	199	Potenza
TRIGOLO	01/10/2005	XLIX-11	Eni	161,8	46-60	Brescia Cremona
SANTA CROCE	01/11/2005	XLIX-12	Sviluppo Risorse Naturali	745,6	162	Benevento Campobasso
CIPRESSI	29/11/2005	XLIX-12	Eni	144,43	140-141	Pescara Teramo
PONTE DEI GRILLI	30/11/2005	XLIX-12	Aleanna Resources LLC	258,45	88-89-99-100	Bologna Forlì Ravenna
PANNOCCHIA	01/12/2005	L-1	Edison	250,7	73-85	Parma
PODERE GALLINA	01/12/2005	L-1	Po Valley Operations PTY	506,2	76-87-88	Bologna Ferrara
SASSUOLO	11/01/2006	L-2	Terracon	252,26	86-87	Modena Reggio Emilia
BADILE	31/01/2006	L-2	Energia Della Concordia	154,5	45-59	Milano Pavia

ISTANZE DI PERMESSO DI RICERCA IN TERRAFERMA

Responsabile dei procedimenti: mauro.celani@sviluppoeconomico.gov.it
 Aggiornamento: 30 aprile 2008

ISTANZA	ARRIVO	BUIG	RICHIEDENTI	AREA	Fogli IGM	UBICAZIONE
COLLE GINESTRE	31/01/2006	L-2	Compagnia Generale Idrocarburi	86,55	148-154	Campobasso Chieti
POSTA DEL GIUDICE	31/01/2006	L-2	Energia Della Concordia	113,6	163	Foggia
SERRA DEI GATTI	31/01/2006	L-2	Medoilgas Italia	121,8	163-174	Foggia
OSSOLA	01/02/2006	L-3	Po Valley Operations PTY	297,6	32-33-45-46	Bergamo Lecce Milano
PONTE DEL DIAVOLO	01/03/2006	L-4	Aleanna Resources LLC	240,6	76	Ferrara
TORRENTE ACQUA FREDDA	01/03/2006	L-4	Aleanna Resources LLC	66,24	200	Matera
BELGIOIOSO	29/03/2006	L-4	Aleanna Resources LLC	322	59-60	Lodi Pavia Piacenza
BUGIA	29/03/2006	L-4	Aleanna Resources LLC	197,8	86	Modena Reggio Emilia
PALAZZO SAN GERVASIO	29/03/2006	L-4	Aleanna Resources LLC	561	187-188	Bari Potenza
ABBADIA CERRETO	31/03/2006	L-4	Eni	91,82	60	Cremona Lodi
VILLA MAZZAROSA	31/03/2006	L-4	Medoilgas Italia	13,4	134-141	Teramo
BIBBIANO	20/04/2006	L-5	Terracon	411,1	73-74-85-86	Modena Parma Reggio Emilia
ZAPPOLINO	21/04/2006	L-5	Edison	448,8	87-88	Bologna Modena
COLLE DEI NIDI	28/04/2006	L-5	Gas Plus Italiana Medoilgas Italia Petrorep Italiana	83,19	140	Ascoli Piceno Teramo
VILLA CARBONE	28/04/2006	L-5	Gas Plus Italiana Medoilgas Italia	68,12	140-133	Teramo
MONTE GALLO	06/06/2006	L-7	Gas Plus Italiana	122,1	118	Ancona Macerata
SAN ROCCO	15/06/2006	L-7	Compagnia Generale Idrocarburi	67,75	148	Chieti

ISTANZE DI PERMESSO DI RICERCA IN TERRAFERMA

Responsabile dei procedimenti: mauro.celani@sviluppoeconomico.gov.it
 Aggiornamento: 30 aprile 2008

ISTANZA	ARRIVO	BUIG	RICHIEDENTI	AREA	Fogli IGM	UBICAZIONE
S. VENERE	22/06/2006	L-7	Eni Gas Plus Italiana	73,12	141	Pescara
CENTRALE LUNA	28/07/2006	L-8	Bartolini Immobiliare Gestioni	2,52	60	Teramo
FANTOZZA	28/07/2006	L-8	Aleanna Resources LLC	104,7	74	Modena Reggio Emilia
MOLINO	09/08/2006	L-9	Aleanna Resources LLC	24,35	60-72	Piacenza
LE SALINE	31/08/2006	L-9	Aleanna Resources LLC	616,8	64-76	Padova Rovigo
TRE PONTI	31/08/2006	L-9	Aleanna Resources LLC	742,8	64-65-76-77	Ferrara Padova Rovigo Venezia
3 POVEGLIANO	21/09/2006	L-10	Compagnia Generale Idrocarburi	529,75	38-51	Treviso
2 FAENZA	21/11/2006	L-12	Gas Plus Italiana	246	99	Forli Ravenna
4 FONTANA AUTUNO	29/11/2006	L-12	Celtique Energie Petr.	80,82	200	Matera Potenza
2 MARZENO	29/11/2006	L-12	Terracon	246	99	Forli Ravenna
5 MONTE NEGRO	29/11/2006	L-12	Celtique Energie Petr.	287,7	200-211	Matera
6 POZZO FRASCAROSSA	29/11/2006	L-12	Celtique Energie Petr.	412,1	200-211	Cosenza Matera Potenza
7 TORRENTE ALVO	29/11/2006	L-12	Celtique Energie Petr.	84,34	188	Potenza
5 SERRE ALTE	29/12/2006	LI-1	Consul Service	287,7	200-211	Matera
8 VILLA GIGLI	29/12/2006	LI-1	Consul Service	100,9	118	Ancona Macerata
3 CARITA'	30/01/2007	LI-2	Celtique Energie Petr.	529,75	38-51	Treviso
3 BORGO DI FONTANE	31/01/2007	LI-2	Consul Service	529,75	38-51	Treviso
9 FONTE DELLA VIGNA	28/03/2007	LI-4	Total Italiana	56,1	212-222	Cosenza
10 IL CONVENTO	28/03/2007	LI-4	Compagnia Generale Idrocarburi Consul Service	412,8	155	Campobasso Foggia

ISTANZE DI PERMESSO DI RICERCA IN TERRAFERMA

Responsabile dei procedimenti: mauro.celiani@sviluppoeconomico.gov.it
 Aggiornamento: 30 aprile 2008

ISTANZA	ARRIVO	BUIG	RICHIEDENTI	AREA	Fogli IGM	UBICAZIONE
7	28/03/2007	LI-4	Consul Service	84,34	188	Potenza
5	28/03/2007	LI-4	Mac Oil	287,7	200-211	Matera
6	28/03/2007	LI-4	Total Italiana	412,1	200-211	Cosenza Matera Potenza
7	28/03/2007	LI-4	Independent Energy Solutions	84,34	118	Potenza
4	28/03/2007	LI-4	Mac Oil	80,82	200	Matera Potenza
6	28/03/2007	LI-4	Mac Oil	412,1	200-211	Cosenza Matera Potenza
11	30/03/2007	LI-4	Independent Energy Solutions	187,5	128	Grosseto
7	30/03/2007	LI-4	Mac Oil	84,34	118	Potenza
6	02/04/2007	LI-5	Italmin Exploration	412,1	200-211	Cosenza Matera Potenza
14	11/04/2007	LI-5	Compagnia Generale Idrocarburi	542,3	60-61	Brescia Cremona Lodi Piacenza
13	20/04/2007	LI-5	Grove Energy	378,5	76-77-88-89	Bologna Ferrara Ravenna
16	27/04/2007	LI-5	Italmin Exploration	598	186-187	Avellino Potenza Salerno
8	27/04/2007	LI-5	Mac Oil	100,9	118	Ancona Macerata
15	27/04/2007	LI-5	Vega Oil	154,6	164-175	Foggia
17	25/05/2007	LI-6	Pen Gas	539,4	46-47	Bergamo Brescia Cremona

ISTANZE DI PERMESSO DI RICERCA IN TERRAFERMA

Responsabile dei procedimenti: mauro.celani@sviluppoeconomico.gov.it
 Aggiornamento: 30 aprile 2008

ISTANZA	ARRIVO	BUIG	RICHIEDENTI	AREA	Fogli IGM	UBICAZIONE
12	28/06/2007	LI-7	Sviluppo Risorse Naturali	747,4	153-154	Campobasso Chieti Isernia
12	25/07/2007	LI-8	Medoigas Italia	747,4	153-154	Campobasso Chieti Isernia
18	25/07/2007	LI-8	Medoigas Italia	736,3	147-148- 153-154	Campobasso Chieti
9	30/07/2007	LI-8	Mac Oil	56,1	212-222	Cosenza
11	30/07/2007	LI-8	Mac Oil	187,5	128	Grosseto
10	30/07/2007	LI-8	Mac Oil	412,8	155	Campobasso Foggia
19	10/08/2007	LI-9	Grove Energy	512,8	73-74-85-86	Parma Reggio Emilia
13	31/08/2007	LI-9	Mac Oil	378,5	76-77-88-89	Bologna Ferrara Ravenna
14	31/08/2007	LI-9	Mac Oil	542,3	60-61	Brescia Cremona Lodi Piacenza
15	31/08/2007	LI-9	Mac Oil	154,6	164-175	Foggia
16	31/08/2007	LI-9	Mac Oil	598	186-187	Avellino Potenza Salerno
20	24/09/2007	LI-10	Pen Gas	182,8	45-46	Bergamo Cremona Lodi Milano
17	28/09/2007	LI-10	Mac Oil	539,4	46-47	Bergamo Brescia Cremona

ISTANZE DI PERMESSO DI RICERCA IN TERRAFERMA

Responsabile dei procedimenti: mauro.celani@sviluppoeconomico.gov.it
 Aggiornamento: 30 aprile 2008

ISTANZA	ARRIVO	BUIG	RICHIEDENTI	AREA	Fogli IGM	UBICAZIONE
17	28/09/2007	LI-10	Terracon	539,4	46-47	Bergamo Brescia Cremona
12	24/10/2007	LI-11	Mac Oil	747,4	153-154	Campobasso Chieti Isernia
12	30/10/2007	LI-11	Intergie Italmin Exploration	747,4	153-154	Campobasso Chieti Isernia
21	31/10/2007	LI-11	Compagnia Generale Idrocarburi Grove Energy	439,6	124-125- 132-133	Ascoli Piceno Macerata
18	28/11/2007	LI-12	Intergie Italmin Exploration	736,3	147-148- 153-154	Campobasso Chieti
18	30/11/2007	LI-12	Mac Oil	736,3	147-148- 153-154	Campobasso Chieti
19	27/12/2007	LII-1	Po Valley Operations PTY	512,8	73-74-85-86	Parma Reggio Emilia
19	27/12/2007	LII-1	Mac Oil	512,8	73-74-85-86	Parma Reggio Emilia
22	31/12/2007	LII-1	Eni	140,7	187-199	Potenza
	02/01/2008	LII-2	Eni	142,9	187	Potenza
20	25/01/2008	LII-2	Mac Oil	182,8	45-46	Bergamo Cremona Lodi Milano
20	31/01/2008	LII-2	Northern Petroleum	182,8	45-46	Bergamo Cremona Lodi Milano
GRATTASASSO	20/02/2008	LII-3	Po Valley Operations PTY	34,09	74	Modena Reggio Emilia
SORBOLO	21/02/2008	LII-3	San Leon Energy	301,9	73-74 73-74	Parma Reggio Emilia

ISTANZE DI PERMESSO DI RICERCA IN TERRAFERMA

Responsabile dei procedimenti: mauro.celani@sviluppoeconomico.gov.it
 Aggiornamento: 30 aprile 2008

ISTANZA	ARRIVO	BUIG	RICHIEDENTI	AREA	Fogli IGM	UBICAZIONE
SOSPIRO	21/02/2008	LII-3	San Leon Energy	421,2	61	Brescia Cremona Mantova
21 MONTOTTONE	22/02/2008	LII-3	Mac Oil	439,6	124-125- 132-133	Ascoli Piceno Macerata
ZENA	17/03/2008	LII-4	Pen Gas	535,2	60-61-72-73	Parma Piacenza
MASSAFRA	08/04/2008	LII-5	Eni	956,2	189 190 201 202	Bari Taranto
MONTE CARBONE	08/04/2008	LII-5	Eni	497,5	189 201	Bari Matera Taranto
22 MASSERIA LAURINO	29/04/2008	LII-5	Mac Oil	140,7	187-199	Potenza

ISTANZE DI PERMESSO DI RICERCA IN MARE

Responsabile dei procedimenti: annamaria.depertrillo@sviluppoeconomico.gov.it
 Aggiornamento: 30 aprile 2008

ISTANZA	ARRIVO	BUIG	RICHIEDENTI	AREA	Fogli IIM	UBICAZIONE
d 147 D.R.-AG	01/07/1996	XL-8	Eni	993,96	920	D - Mare Ionio
d 341 C.R.-PU	01/11/1998	XLII-12	Puma Petroleum	658,75	960	C - Mare Mediterran
d 90 E.R.-PU	01/01/1999	XLIII-2	Puma Petroleum	683,13	911	E - Mare Tirreno
d 91 E.R.-PU	01/04/1999	XLIII-5	Puma Petroleum	643,12	913	E - Mare Tirreno
d 342 C.R.-PU	01/07/2001	XLV-8	Puma Petroleum	716,7	960	C - Mare Mediterran
d 345 C.R.-MF	01/04/2003	XLVII-5	Mayfair Petroleum	267,81		C - Canale di Sicilia
d 346 C.R.-EA	30/07/2003	XLVII-8	British Gas International BV Edison Eni	267,81		C - Canale di Sicilia
d 347 C.R.-NP	30/11/2003	XLVII-12	Northern Petroleum	391,49		C - Canale di Sicilia
d 21 G.R.-NP	29/02/2004	XLVIII-3	Northern Petroleum	712,5	948	G - Canale di Sicilia
d 59 F.R.-NP	01/04/2005	XLIX-5	Northern Petroleum	730,75	919	F - Mare Ionio
d 349 C.R.-MD	01/12/2005	L-1	Medoil PLC	366,25	917	C - Canale di Sicilia
d 350 C.R.-MD	01/12/2005	L-1	Medoil PLC	589,69	917	C - Canale di Sicilia
d 60 F.R.-NP	01/03/2006	L-4	Northern Petroleum	741,8	921	F - Mare Adriatico
d 148 D.R.-CS	01/06/2006	L-7	Consul Service	162,28	919	D - Mare Ionio
d 61 F.R.-NP	01/06/2006	L-7	Northern Petroleum	733,5	921	F - Mare Adriatico
d 149 D.R.-NP	01/09/2006	L-10	Northern Petroleum	735,7	921	D - Mare Ionio F - Mare Adriatico
d 492 B.R.-EL	01/10/2006	L-11	Petroceltic Elsa	172,4	922	B - Mare Adriatico
d 493 B.R.-EL	01/10/2006	L-11	Petroceltic Elsa	327,1	922	B - Mare Adriatico
d 494 B.R.-EL	01/10/2006	L-11	Petroceltic Elsa	277,3	922	B - Mare Adriatico
d 495 B.R.-EL	01/10/2006	L-11	Petroceltic Elsa	165	922	B - Mare Adriatico
d 496 B.R.-EL	01/10/2006	L-11	Petroceltic Elsa	263,49	922	B - Mare Adriatico
d 497 B.R.-EL	01/10/2006	L-11	Petroceltic Elsa	407,4	922	B - Mare Adriatico
d 498 B.R.-EL	01/10/2006	L-11	Petroceltic Elsa	526,8	922	B - Mare Adriatico
d 499 B.R.-EL	01/10/2006	L-11	Petroceltic Elsa	269,68	922	B - Mare Adriatico
d 500 B.R.-EL	01/10/2006	L-11	Petroceltic Elsa	121,4	922	B - Mare Adriatico
d 501 B.R.-GE	01/02/2007	LI-3	Grove Energy	172,4	922	B - Mare Adriatico
d 502 B.R.-GE	01/02/2007	LI-3	Grove Energy	327,1	922	B - Mare Adriatico

ISTANZE DI PERMESSO DI RICERCA IN MARE

Responsabile dei procedimenti: annamaria.depetrillo@sviluppoeconomico.gov.it
 Aggiornamento: 30 aprile 2008

ISTANZA	ARRIVO	BUIG	RICHIEDENTI	AREA	Fogli IIM	UBICAZIONE
d 150 D.R.-CS	01/03/2007	LI-4	Consul Service	63,13	919	D - Mare Ionio
4 d 167 A.R.-CS	01/04/2007	LI-5	Consul Service	526	924	A - Mare Adriatico
d 503 B.R.-CS	26/04/2007	LI-5	Consul Service	137,7	923	B - Mare Adriatico
d 168 A.R.-PV	06/08/2007	LI-9	Po Valley Operations PTY	526	924	A - Mare Adriatico
5 d 504 B.R.-GE	14/11/2007	LI-12	Grove Energy	631	923	B - Mare Adriatico
d 94 E.R.-SA	24/01/2008	LII-2	Saras	656	949	E - Golfo di Cagliari
d 95 E.R.-SA	24/01/2008	LII-2	Saras	629,95		E - Golfo di Oristano
d 351 C.R.-NP	31/01/2008	LII-2	Northern Petroleum		917	C - Canale di Sicilia
d 352 C.R.-SL	21/02/2008	LII-3	San Leon Energy	358,5	948	C - Canale di Sicilia
d 353 C.R.-SL	21/02/2008	LII-3	San Leon Energy	226,2	948	C - Canale di Sicilia
d 354 C.R.-SL	21/02/2008	LII-3	San Leon Energy	482,5	18	C - Canale di Sicilia
d 505 B.R.-EL	29/02/2008	LII-3	Petroceltic Elsa	729,7	922	B - Mare Adriatico
5 d 506 B.R.-EL	31/03/2008	LII-4	Petroceltic Elsa	631	923	B - Mare Adriatico

ISTANZE DI CONCESSIONE DI COLTIVAZIONE IN TERRAFERMA

Responsabile dei procedimenti: mirella.pernarella@sviluppoeconomico.gov.it
 Aggiornamento: 30 aprile 2008

ISTANZA	ARRIVO	BUIG	RICHIEDENTI	AREA	Fogli IGM	UBICAZIONE	COMUNI	PERMESSO
AGOSTA	01/09/2003	XLVII-10	Eni	26,93	77 89	Ferrara	Comacchio, Ostellato	VALLI DI COMACCHIO
ABBADESSE	01/04/2005	XLIX-5	Grove Energy	14,75	77 89	Ravenna	Bagnacavallo	VALLI DI COMACCHIO
CAPPARUCCIA	01/05/2005	XLIX-6	Eni	59,55		Ascoli Piceno	Rapagnano, Fermo, Grottazzolina, Monte Giberto, Ponzano di Fermo, Monterubbiano, Petritoli	PONZANO DI FERMO - conc. MONTE URANO
SILLARO	01/05/2006	L-6	Northsun Italia	7,37		Bologna	Medicina	
AGLAVIZZA	01/06/2006	L-7	Jkx Italia	7,32		Chieti	Cupello, Montedodorisio	
MEZZOCOLLE	01/07/2006	L-8	Eni	144,9		Bologna Ferrara	Casalfiumanese, Castel San Pietro Terme, Imola, Dozza, Riolo Terme, Borgo Tossignano, Fontanelice	
S. ALBERTO	01/07/2006	L-8	Edison	19,51		Bologna	S. Pietro in Casale, Galliera, Malalbergo	
CASCINA CASTELLO	01/09/2006	L-10	Northsun Italia	14,49		Cremona Lodi Milano	Rivolta d'Adda, Agnadello, Truccazzano, Comazzo, Pandino	
COLLE S. GIOVANNI	16/01/2008	LII-2	Eni Gas Plus Italiana	22,8	141	Pescara Teramo		

ISTANZE DI CONCESSIONE DI COLTIVAZIONE IN MARE

Responsabile dei procedimenti: mirella.pernarella@sviluppoeconomico.gov.it
 Aggiornamento: 30 aprile 2008

ISTANZA	ARRIVO	BUIG	RICHIEDENTI	AREA	Fogli IIM	UBICAZIONE	PERMESSO
d 26 B.C.-AG	15/02/1988	XXXII-3	Agip	58,48	922	B - Mare Adriatico	B.R137-AG
d 23 A.C.-AG	13/02/1995	XXXIX-3	Agip	58,32	924	A - Mare Adriatico	A.R80-AG
d 1 G.C.-AG	30/12/1996	XLI-1	Agip Edison	171,7	947	G - Canale di Sicilia	G.R8-AS
d 35 A.C.-AG	03/03/1997	XLI-4	Agip Stargas Italia Total Italiana	144,17	924	A - Mare Adriatico	A.R73-AX
d 37 A.C.-AG	01/02/2001	XLV-3	Eni	73,56	924	A - Mare Adriatico	A.R88.FR
d 38 A.C.-AG	01/02/2006	L-3	Eni	54,26		A - Mare Adriatico	
d 39 A.C.-EA	01/08/2006	L-9	Eni	103,6		A - Mare Adriatico	
d 29 B.C.-AG	01/09/2006	L-10	Eni	27,31		B - Mare Adriatico	
d 6 F.C.-AG	01/12/2006	LI-1	Eni	76,69		F - Mare Ionio	

ISTANZE DI CONCESSIONE DI STOCCAGGIO IN TERRAFERMA

 Responsabile dei procedimenti: Ililiana_panei@sviluppoeconomico.gov.it
 Aggiornamento: 30 aprile 2008

ISTANZA	ARRIVO	BUIG	RICHIEDENTI	AREA	Fogli IGM	UBICAZIONE	COMUNI	PERMESSO
RIVARA	01/07/2002	XLVI-8	Independent Gas Management	117,14		Bologna Modena	San Felice sul Panaro, Finale Emilia, Mirandola, Camposanto, Medolla, Crevalcore.	
CORNEGLIANO	01/08/2002	XLVI-9	Ital Gas Storage	24,23		Lodi	Pieve Fissiraga, Cornegliano Laudense, Lodi Vecchio, Borgo San Giovanni, Massalengo, Lodi	
CUGNO LE MACINE	01/08/2002	XLVI-9	Geogastock	48,16		Matera	Ferrandina, Salandra, Grottole.	
SAN POTTITO E COTIGNOLA	01/08/2002	XLVI-9	Blugas Infrastrutture Edison Stoccaggio	55,27	88-89	Ravenna	Lugo, Bagnacavallo, Cotignola, Faenza.	
SERRA PIZZUTA	01/08/2002	XLVI-9	Geogastock	10,15		Matera	Pisticci.	
SIMARCA	15/06/2006	L-7	Edison Gas Plus Italiana	20,43	154	Campobasso	Montenero di Bisaccia, Montecilfone, Palata	
1 BAGNOLO MELLA b	14/09/2007	LI-10	Gaz de France International	19,28	47	Brescia	Bagnolo Mella, Capriano del Colle, Dello, Offlaga	
4 SAN BENEDETTO b	14/09/2007	LI-10	Gas Plus Storage	15,07	133	Ascoli Piceno	San Benedetto del Tronto, Monteprandone	
4 SAN BENEDETTO d	14/09/2007	LI-10	Acea Gaz de France International	15,07	133	Ascoli Piceno	San Benedetto del Tronto, Monteprandone	
1 BAGNOLO MELLA a	17/09/2007	LI-10	Edison Stoccaggio	24,07	47	Brescia	Bagnolo Mella, Capriano del Colle, Dello, Offlaga	
1 BAGNOLO MELLA c	17/09/2007	LI-10	2B Energia Enova Geogastock	19,28	47	Brescia	Bagnolo Mella, Capriano del Colle, Dello, Offlaga	
1 BAGNOLO MELLA d	17/09/2007	LI-10	Hera Verbundentz Gaz AG	19,28	47	Brescia	Bagnolo Mella, Capriano del Colle, Dello, Offlaga	
1 BAGNOLO MELLA e	17/09/2007	LI-10	Northsun Italia	24,07	47	Brescia	Bagnolo Mella, Capriano del Colle, Dello, Offlaga	

ISTANZE DI CONCESSIONE DI STOCCAGGIO IN TERRAFERMA

Responsabile dei procedimenti: iliana.panei@sviluppoeconomico.gov.it
 Aggiornamento: 30 aprile 2008

ISTANZA	ARRIVO	BUIG	RICHIEDENTI	AREA	Fogli IGM	UBICAZIONE	COMUNI	PERMESSO
1	17/09/2007	LI-10	Sorgenia	19,28 47		Brescia	Bagnolo Mella, Capriano del Colle, Dello, Offlaga	
2	17/09/2007	LI-10	Enel Trade	43,61 61		Cremona	Cappella de' Picenardi, Torre dei Picenardi, Drizzona, Piadena, Voltido, Ca' d'Andrea, Derovere, Cingia de' Botti	
3	17/09/2007	LI-10	Edison Stoccaggio Retragas	40,96 46		Cremona	Offanengo, Romanengo, Casaleto di Sopra, Ticengo, Soncino, Salvirola, Izano	
3	17/09/2007	LI-10	Sorgenia	24,09 46		Cremona	Offanengo, Romanengo, Casaleto di Sopra, Ticengo, Soncino, Salvirola, Izano	
3	17/09/2007	LI-10	Enel Trade	24,09 46		Cremona	Offanengo, Romanengo, Casaleto di Sopra, Ticengo, Soncino, Salvirola, Izano	
4	17/09/2007	LI-10	Sorgenia	15,07 133		Ascoli Piceno	San Benedetto del Tronto, Monteprandone	
4	17/09/2007	LI-10	Gas Natural SDG	15,07 133		Ascoli Piceno	San Benedetto del Tronto, Monteprandone	
2	17/09/2007	LI-10	Blugas Infrastrutture	58,19 61		Cremona	Cappella de' Picenardi, Torre dei Picenardi, Drizzona, Canneto sull'Oglio, Piadena, San Giovanni in Croce, Solarolo Rainerio, Voltido, Ca' d'Andrea, Derovere, Cingia de' Botti	

ISTANZE DI CONCESSIONE DI STOCCAGGIO IN TERRAFERMA

Responsabile dei procedimenti: iliana.panei@sviluppoeconomico.gov.it
 Aggiornamento: 30 aprile 2008

ISTANZA	ARRIVO	BUIG	RICHIEDENTI	AREA	Fogli IGM	UBICAZIONE	COMUNI	PERMESSO
POGGIOFIORITO	26/10/2007	LI-11	Gas Plus Italiana	10,18	147	Chieti	Casacanditella, Fara Fillorum Petri, Filetto, San Martino sulla Marrucina, Vacri	

ISTANZE DI PERMESSO DI RICERCA DI RISORSE GEOTERMICHE IN MARE

Responsabile dei procedimenti: annamaria.depetrillo@sviluppoeconomico.gov.it
 Aggiornamento: 30 aprile 2008

ISTANZA	ARRIVO	BUIG	RICHIEDENTI	AREA	Fogli IIM	UBICAZIONE
TIRRENO MERIDIONALE 1	30/05/2006	L-6	Eurobuilding	678,3	915	

ELENCO DEI TITOLI VIGENTI

L'elenco dei titoli vigenti è consultabile anche on-line sul sito web dell'UNMIG all'indirizzo:
<http://unmig.sviluppoeconomico.gov.it>

INDICE DEI TITOLI MINERARI

Aggiornamento: 30/aprile/2008

PERMESSI DI RICERCA DI IDROCARBURI

DENOMINAZIONE	CODICE
A	
A.R 81.FR	570
ALIANO	492
AGUGLIANO	535
A.R 80.AG	566
A.R 87.AG	625
A.R 91.EA	638
A.R 92.EA	639
A.R 93.EA	640
A.R 78.RC	549
B	
B.R269.GC	673
B.R266.AG	663
BUCCHIANICO	422
B.R263.ET	659
B.R268.RG	671
BARDONE	546
BORSANO	530
BASTIGLIA	503
C	
COLLE GRANATA	528
CODOGNO	517
CASCINA S. PIETRO	514
CROCETTA	507
CERASA	536
CARISIO	543
CENTO	505
CIVITAQUANA	547
CORANA	548
CORTE DEI SIGNORI	683
CIVITA	496
CASALNOCETO	382
C.R148.VG	676
C.R147.NP	669
C.R146.NP	668
E	
E.R51.NP	670
F	
FIUME ARNONE	523
F.R40.NP	681
FIUME TARO	533
F.R38.AG	665
FIUME ANIENE	481
FOSSO VALDIENNA	437
FROSINONE	445
F.R39.NP	680
FINALE EMILIA	518
G	
G.R20.NP	677
G.R21.NP	678
G.R22.NP	679
G.R19.NP	675
G.R18.NP	674
G.R17.NP	672
G.R 13.AG	657
G.R15.PU	667
G.R 14.AG	656
G.R16.PU	666
GUARDIA VOMANO	537
L	
LAGO DEL SALTO	482
LONGASTRINO	540
M	
MONTE LA ROSSA	365
MUTIGNANO	501
MONTE ARAZZECCA	508
MASSERIA GAUDELLA	542
MASSA LOMBARDA	534

MONTALBANO	539
MONTEMARCIANO	541
MALNATE	529
MONTE PALLANO	531
N	
NIBBIA	538
NOVARA	459
O	
ORTONA	524
P	
POSTA NUOVA	545
S	
SAVIO	532
SAN MARCO	525
SULMONA	682
SORA	484
SAN VINCENZO	510
SERRA S. BERNARDO	410
SETTECERRI	454
T	
TRINO	527
TEMPA MOLIANO	438
TEANA	485
TORRENTE LA VELLA	544
TORRENTE NURE	512
V	
VIGEVANO	460
VERCELLI	526
Z	
ZURLENGO	473

CONCESSIONI DI COLTIVAZIONE DI IDROCARBURI

DENOMINAZIONE	CODICE
A	
A.C18.AG	1001
A.C17.AG	1000
A.C16.AG	995
A.C15.AX	990
A.C14.AS	989
A.C19.PI	1004
A.C13.AS	985
A.C24.EA	1011
A.C12.AG	984
A.C11.AG	981
A.C10.AG	980
A.C 1.AG	956
A.C20.AG	1005
A.C21.AG	1006
A.C 9.AG	978
A.C23.EA	1010
A.C25.EA	1012
A.C26.EA	1013
A.C27.EA	1014
A.C28.EA	1015
A.C29.EA	1016
A.C30.EA	1017
A.C31.EA	1018
A.C32.AG	1019
A.C33.AG	1021
A.C34.AG	1022
A.C22.EA	1009
ALFONSINE	922
A.C 8.ME	970
A.C 7.AS	965
A.C 5.AV	964
A.C 6.AS	967
A.C 4.AS	960
A.C 3.AS	959
A.C 2.AS	958

B	
B.C22.AG	1020
B.C 3.AS	961
B.C 2.LF	957
B.C17.TO	996
B.C 1.LF	954
B.C12.AS	988
B.C21.AG	1007
B.C 7.LF	968
BARIGAZZO	704
B.C20.AS	1002
B.C 8.LF	971
B.C18.RI	997
B.C 4.AS	962
B.C 9.AS	973
BAGNOLO MELLA	905
B.C15.AV	993
B.C 5.AS	966
B.C13.AS	986
BOMBIANA	884
B.C11.AS	979
B.C10.AS	977
B.C14.AS	987
C	
CIGNONE	891
CAVIAGA	890
CASTEL DI LAMA	820
CASA MAGGI	871
CAPO COLONNE	809
CERVIA MARE	952
CUGNO LE MACINE	801
C.C 1.AG	955
COLLE DI LAURO	790
CANDELA	789
CA' BELLAVISTA	712
CALCIANO	816
COLABELLA	830
CORTEMAGGIORE	892
CASA BALLEANI	731
C.C 2.AS	974
C.C 3.AG	975
CANONICA	910
C.C 6.EO	991
CASTEGGIO	889
D	
D.C 2.AG	972
D.C 1.AG	963
D.C 3.AG	976
D.C 4.AG	983
DOSSO DEGLI ANGELI	902
F	
FILETTO	788
F.C 1.AG	998
FASCIA CERVIA MARE	953
FONTE S. DAMIANO	848
FORNOVO DI TARO	881
FIUME TRESTE	810
F.C 2.AG	1003
FIUME TENNA	800
G	
GAGGIANO	904
GORGOGNONE	928
GRECCHIA	703
GARAGUSO	783
GAGGIOLA	713
I	
IL SALICE	846
L	
LUCERA	885
M	
MOLINAZZO	718
MONTE URANO	867
MELANICO	821
MAFALDA	828
MACERATA	829

MASSERIA MONACO	836
MONTE VRECCIARO	838
MONTIGNANO	839
MONTE CANTIERE	845
MASSERIA GROTTAVECCHIA	849
MASSERIA VERTICCHIO	819
MISANO ADRIATICO	858
MASSIGNANO	877
MASSERIA PETRILLI	868
MONTE VERDESE	870
MASSERIA VIORANO	874
MONTEGRANARO	875
MONTEARDONE	878
MANARA	886
MIRANDOLA	915
MIGLIANICO	930
MACCHIA DI PIERNO	852
MASSERIA ACQUASALSA	798
MONTE MORRONE	808
MANCHE DI CIMALIA	779
MASSERIA SPAVENTO	818
MONTE CASTELLANO	795
N	
NOVA SIRI SCALO	751
O	
ORSINO	834
OVANENGO	908
P	
PORTO CIVITANOVA	853
POZZA	711
PESSANO	911
PORTO CORSINI TERRA	916
PONTETIDONE	894
PIGAZZANO	837
PECORARO	843
PIETRAMALA	926
POLICORO	859
POMPOSA	888
PORTO CORSINI MARE	1008
POGGIO CASTIONE	749
Q	
QUARTO	931
R	
RECOVATO	918
RIVALTA	919
RAPAGNANO	730
RECOLETA	927
RAVENNA TERRA	917
S	
SEDIA D'ORLANDO	762
SORESINA	897
SAN GERVASIO	906
SALSOMAGGIORE II	725
SAN POTITO	920
SANTERNO	924
SALSOMAGGIORE I	726
SETTALA	913
S. MARIA NUOVA	842
SPILAMBERTO	914
S. MARIA IMBARO	817
S. BENEDETTO DEL TRONTO	826
SERRA PIZZUTA	802
SETTEFINESTRE	841
STRANGOLAGALLI	785
SAN BASILE	854
S. TEODORO	857
S. ANDREA	869
SALGASTRI	707
SAN MARCO	862
S. MAURO	864
SCANZANO	865
T	
TRESIGALLO	921
TRIGNANO	709
TEMPA ROSSA	823
TORRENTE VULGANO	805
TORRENTE MENOCCHIA	796
TERTIVERI	804

TOMBOLO	850
TORRENTE CELONE	861
TORRENTE CIGNO	856
V	
VILLAFORTUNA-TRECATÉ	900
VETTA	706
VALLE DEL ROVELLO	876
VAL D'AGRI	932
VESCOVATO	899

CONCESSIONI DI STOCCAGGIO DI IDROCARBURI

DENOMINAZIONE	CODICE
A	
ALFONSINE STOCCAGGIO	2922
B	
BRUGHERIO STOCCAGGIO	2903
BORDOLANO STOCCAGGIO	2923
C	
CORTEMAGGIORE STOCCAGGIO	2892
CELLINO STOCCAGGIO	2794
COLLALTO STOCCAGGIO	2814
F	
FIUME TRESTE STOCCAGGIO	2810
M	
MINERBIO STOCCAGGIO	2907
R	
RIPALTA STOCCAGGIO	2896
S	
SERGNANO STOCCAGGIO	2912
SABBIONCELLO STOCCAGGIO	2921
SETTALA STOCCAGGIO	2813

PERMESSI DI RICERCA DI RISORSE GEOTERMICHE

DENOMINAZIONE	CODICE
C	
CAPALLE	33
L	
LA FABBRICA	30
M	
MONTECASTELLI	32
MEZZANA	34
MACCHIA AL TORO	31

CONCESSIONI DI COLTIVAZIONE DI RISORSE GEOTERMICHE

DENOMINAZIONE	CODICE
B	
BAGNORE	5
BORGO PANTANO	24
C	
CESANO	27
CANNETO	21
CHIUSDINO	28
F	
FERRARA	15
L	
LUSTIGNANO	23

LARDERELLO	22
M	
MARTA	25
P	
PIANCASTAGNAIO	11
R	
RIO SECCO	12
T	
TORRE ALFINA	20
TRAVALE	26
V	
VALENTANO	19
VICENZA	17

ELENCO DEI PERMESSI DI RICERCA ACCORDATI NELLA TERRAFERMA - Aggiornamento 30/aprile/2008

PERMESSI DI RICERCA ACCORDATI NELLA TERRAFERMA

Leggi 11 gennaio 1957, n. 6, 21 luglio 1967, n. 613 e successive modificazioni, 9 gennaio 1991, n. 9 e Decreto Legislativo 25 novembre 1996, n. 625

Nella terraferma sono vigenti n. 55 PERMESSI DI RICERCA per complessivi 18841,28 Km²

Regione	Numero permessi	Superficie (Km ²)
ABRUZZO	10	3.239,02
BASILICATA	9	1.209,54
CAMPANIA	0	73,97
EMILIA ROMAGNA	13	4.628,56
LAZIO	5	3.151,35
LOMBARDIA	7	2.397,00
MARCHE	3	786,83
MOLISE	1	163,72
PIEMONTE	6	3.036,44
PUGLIA	1	154,55
VENETO	0	0,30

Nota:

Nel caso di titoli afferenti a due o più regioni limitime, a ciascuna di tali regioni viene attribuita la parte di area del titolo minerario ad essa afferente e l'unità mineraria viene attribuita alla regione cui compete la parte maggiore dell'area del titolo medesimo

ELENCO DEI PERMESSI DI RICERCA ACCORDATI NELLA TERRAFERMA - Aggiornamento 30/aprile/2008

365

CODICE E DENOMINAZIONE DEL PERMESSO	TITOLARI DEL PERMESSO e relative quote di partecipazione (%)	PROVVEDIMENTI CONCERNENTI IL PERMESSO		PERIODO DI VIGENZA	SCADENZA	AREA (Kmq)	UBICAZIONE DEL PERMESSO
		Data	Natura del provvedimento				
MONTE LA ROSSA Nota: Sospeso.	EDISON (50) (r.u.) ENI (40) SHELL ITALIA E & P (10)	28/1/1992	Conferimento	28/1/1992	XXXVI - 5	208,97	BASILICATA (135) Potenza CAMPANIA (73,97) Salerno
		4/8/1993	Cambio intestazione quota	23/4/1992	XXXVII - 10		
		2/9/1993	Trasferimento quota e nomina r.u.	1/8/1992	XXXVII - 10		
		2/9/1993	Cambio intestazione quota	4/11/1992	XXXVII - 10		
		27/12/1994	Trasferimento quota	16/11/1994	XXXIX - 1		
		2/4/1996	Trasferimento quota	8/1/1996	XL - 5		
		2/4/1996	1ª proroga e riduzione	28/1/1996	XL - 5		
		13/2/1998	Cambio intestazione quota	1/1/1998	XLII - 3		
		23/11/1998	Cambio intestazione quota	29/6/1998	XLII - 12		
		8/3/1999	2ª proroga e riduzione	28/1/1999	XLIII - 4		
		15/9/1999	Cambio intestazione quota	1/7/1999	XLIII - 10		
		24/6/2002	Prolungamento vigenza	24/6/2002	XLVI - 7		
		20/3/2003	Sospensione decorso temporale	18/11/2002	XLVII - 4		
		5/6/2003	Cambio intestazione quota	1/5/2003	XLVII - 7		
12/2/2004	Intestazione quota	1/12/2003	XLVIII - 3				
28/9/2004	Sospensione decorso temporale	18/11/2002	XLVIII - 10				

382

CODICE E DENOMINAZIONE DEL PERMESSO	TITOLARI DEL PERMESSO e relative quote di partecipazione (%)	PROVVEDIMENTI CONCERNENTI IL PERMESSO		PERIODO DI VIGENZA	SCADENZA	AREA (Kmq)	UBICAZIONE DEL PERMESSO
		Data	Natura del provvedimento				
CASALINOCETO Nota: Presentata istanza di proroga e riduzione pubblicata nel B.U.I.G. Anno XLIV - N. 8. Sospeso	PETROCELTIC ELSA (75) (r.u.) GAS PLUS ITALIANA (25)	11/7/1994	Conferimento	11/7/1994	XXXVIII - 8	500	LOMBARDIA (261) Pavia PIEMONTE (239) Alessandria
		18/5/1995	Trasferimento quota e nomina r.u.	22/2/1995	XXXIX - 6		
		9/5/1996	Cambio intestazione quota	1/1/1996	XL - 6		
		9/5/1996	Cambio intestazione quota	1/3/1996	XL - 6		
		3/10/1996	Trasferimento quota	26/7/1996	XL - 11		
		31/10/1996	Trasferimento quota	3/10/1996	XL - 2		
		22/10/1997	Cambio intestazione quota	17/2/1997	XLI - 11		
		15/9/1999	Assunzione quota	30/6/1999	XLIII - 10		
		20/3/2000	Cambio intestazione quota	1/1/2000	XLIV - 4		
		30/3/2000	Cambio intestazione quota	6/7/1999	XLIV - 4		
		24/4/2001	Cambio intestazione quote	1/10/2000	XLV - 5		
		18/9/2001	Trasferimento quota	29/6/2001	XLV - 10		
		12/10/2001	Trasferimento quota e nomina r.u.	26/6/2000	XLV - 11		
		12/10/2001	Trasferimento quota	29/6/2001	XLV - 11		
		25/3/2002	Trasferimento quota	3/8/2001	XLV - 11		
		25/3/2002	Trasferimento quota	27/9/2001	XLVI - 4		
		25/3/2002	Trasferimento quota	2/1/2002	XLVI - 4		
		14/6/2002	Sospensione decorrenza vigenza	11/7/2000	XLVI - 7		
		12/2/2004	Cambio intestazione quota	1/1/2004	XLVIII - 3		
20/7/2004	Cambio intestazione quota	18/5/2004	XLVIII - 8				
30/6/2005	Cambio intestazione quota	1/12/2004	XLIX - 7				
28/2/2008	Trasferimento quota e nomina r.u.	28/12/2007	LII - 3				

ELENCO DEI PERMESSI DI RICERCA ACCORDATI NELLA TERRAFERMA - Aggiornamento 30/aprile/2008

CODICE E DENOMINAZIONE DEL PERMESSO	TITOLARI DEL PERMESSO e relative quote di partecipazione (%)	PROVVEDIMENTI CONCERNENTI IL PERMESSO			PERIODO DI VIGENZA	SCADENZA	AREA (Kmq)	UBICAZIONE DEL PERMESSO	
		Data	Natura del provvedimento	Decorrenza					
410 SERRA S. BERNARDO (Nota: Sospeso.)	MEOILGAS ITALIA (22,89) (r.u.) ENI (52,66) SVILUPPO RISORSE NATURALI (1,3) TOTAL ITALIA (11,45)	11/7/1994	Natura del provvedimento	Decorrenza	1 ^a proroga	23/02/2008	268,56	BASILICATA (268,56) Potenza Matera	
		6/3/1995	Conferimento	11/7/1994					
		14/6/1996	Trasferimento quota	9/1/1995					XXXVIII - 8
		14/6/1996	Trasferimento quota e nomina r.u.	1/1/1996					XXXIX - 4
		5/12/1996	Cambio intestazione quota	23/1/1996					XL - 7
		28/8/1997	Trasferimento quote	14/10/1996					XLI - 1
		13/2/1998	Cambio intestazione quota	1/7/1997					XLI - 9
		20/2/1998	Trasferimento quota	1/1/1998					XLII - 3
		21/9/1998	Assunzione quota	29/1/1998					XLII - 3
		5/2/1999	Trasferimento quota	24/7/1998					XLII - 10
		20/3/2000	Trasferimento quote	30/10/1998					XLIII - 3
		29/11/2000	Cambio intestazione quota	1/1/2000					XLIV - 4
		20/4/2001	Cambio intestazione quota	3/3/2000					XLIV - 12
		25/3/2002	Cambio intestazione quota	1/10/2000					XLV - 5
		5/4/2002	Assunzione quota	7/11/2000					XLVI - 4
		14/6/2002	Trasferimento quota	29/11/2001					XLVI - 12
		16/7/2003	Sospensione decorrenza vigenza	11/7/2000					XLVI - 7
		10/11/2003	Cambio intestazione quota	26/5/2003					XLVII - 8
		12/2/2004	Trasferimento quota	30/9/2003					XLVII - 12
		30/6/2005	Intestazione quota	1/12/2003					XLVIII - 3
30/8/2005	Determinazione scadenza vigenza	22/2/2005	XLIX - 7						
30/3/2007	Trasferimento quota	26/4/2005	XLIX - 7						
17/12/2007	1 ^a proroga e riduzione	23/2/2005	XLIX - 9						
16/4/2008	Assunzione quota	15/1/2007	LI - 4						
	Sospensione decorso temporale	30/4/2007	LII - 1						
	Cambio intestazione quota	12/2/2008	LII - 5						
422 BUCCHIANICO (Nota: L'area del permesso di ricerca è così ridotta in seguito al rilascio della concessione di coltivazione Miglianico.)	ENI (100) (r.u.)	25/7/1996	Natura del provvedimento	Decorrenza	2 ^a proroga	25/07/2008	178,96	ABRUZZO (178,96) Pescara Chieti	
		13/2/1998	Conferimento	25/7/1996					
		27/2/2003	Cambio intestazione	1/1/1998					XL - 8
		27/2/2003	Riduzione	19/4/2002					XLII - 3
		20/11/2007	1 ^a proroga	25/7/2002					XLVII - 3
			2 ^a proroga	25/7/2005					LI - 12

ELENCO DEI PERMESSI DI RICERCA ACCORDATI NELLA TERRAFERMA - Aggiornamento 30/aprile/2008

CODICE E DENOMINAZIONE DEL PERMESSO	TITOLARI DEL PERMESSO e relative quote di partecipazione (%)	PROVVEDIMENTI CONCERNENTI IL PERMESSO		PERIODO DI VIGENZA	SCADENZA	AREA (Kmq)	UBICAZIONE DEL PERMESSO		
		Data	Natura del provvedimento						
437 FOSSO VALDIENNA Nota: Sospeso.	ESSO ITALIANA (51,7) (r.u.) TOTAL ITALIA (31,7) SHELL ITALIA E & P (9,3) ENI (7,3)	5/12/1996	Natura del provvedimento	Decorrenza	1° periodo	05/12/2002	34	BASILICATA (34) Potenza Matera	
		13/2/1998	Conferimento	5/12/1996					XLI - 1
		15/3/2000	Cambio intestazione	28/7/1997					XLII - 3
		20/3/2000	Trasferimento quote e nomina r.u.	29/10/1999					XLIV - 4
		29/11/2000	Cambio intestazione quota	1/1/2000					XLIV - 4
		20/4/2001	Cambio intestazione quota	3/3/2000					XLIV - 12
		5/6/2003	Cambio intestazione quote	1/10/2000					XLV - 5
		30/6/2003	Cambio intestazione quota	1/5/2003					XLVII - 7
		16/7/2003	Sospensione decorso temporale	22/4/2002					XLVII - 7
		12/2/2004	Cambio intestazione quota	26/5/2003					XLVII - 8
				31/12/2003					XLVIII - 3
438 TEMPA MOLIANO Nota: Sospeso.	ESSO ITALIANA (51,7) (r.u.) TOTAL ITALIA (31,7) SHELL ITALIA E & P (9,3) ENI (7,3)	5/12/1996	Natura del provvedimento	Decorrenza	1° periodo	05/12/2002	57,48	BASILICATA (57,48) Potenza	
		13/2/1998	Conferimento	5/12/1996					XLI - 1
		15/3/2000	Cambio intestazione	28/7/1997					XLII - 3
		20/3/2000	Trasferimento quote e nomina r.u.	29/10/1999					XLIV - 4
		29/11/2000	Cambio intestazione quota	1/1/2000					XLIV - 4
		20/4/2001	Cambio intestazione quota	3/3/2000					XLIV - 12
		5/6/2003	Cambio intestazione quote	1/10/2000					XLV - 5
		30/6/2003	Cambio intestazione quota	1/5/2003					XLVII - 7
		16/7/2003	Sospensione decorso temporale	22/4/2002					XLVII - 7
		12/2/2004	Cambio intestazione quota	26/5/2003					XLVII - 8
				31/12/2003					XLVIII - 3
445 FROSINONE Nota: Presentata istanza di proroga pubblicata nel B.U.I.G. Anno XLVII - N. 7. Presentata istanza di proroga e di riduzione dell'area pubblicata nel B.U.I.G. Anno LI - N. 1.	PENTEX ITALIA (100) (r.u.)	1/8/1997	Natura del provvedimento	Decorrenza	1° periodo	14/09/2006	858,05	LAZIO (858,05) Roma Latina Frosinone	
		14/7/1999	Conferimento	1/8/1997					XLI - 9
		20/3/2000	Trasferimento quota	30/10/1998					XLIII - 8
		29/5/2000	Cambio intestazione quota	1/1/2000					XLIV - 4
			Approvazione programma lavoro unitario	29/5/2000					XLIV - 6
		20/4/2001	Cambio intestazione quota	1/10/2000					XLV - 5
		27/1/2003	Trasferimenti quote	26/6/2002					XLVII - 2
		8/10/2003	Sospensione decorso temporale	29/5/2003					XLVII - 11
		4/10/2006	Determinazione scadenza vigenza	10/9/2006					L - 11

ELENCO DEI PERMESSI DI RICERCA ACCORDATI NELLA TERRAFERMA - Aggiornamento 30/aprile/2008

CODICE E DENOMINAZIONE DEL PERMESSO	TITOLARI DEL PERMESSO e relative quote di partecipazione (%)	PROVEDIMENTI CONCERNENTI IL PERMESSO		PERIODO DI VIGENZA	SCADENZA	AREA (Kmq)	UBICAZIONE DEL PERMESSO
		Data	Natura del provvedimento				
454 SETTECERRI Nota: Sospeso.	ENI (66,6666667) (r.u.) MEDOILGAS ITALIA (33,3333333)	25/9/1997 15/9/1999 17/10/2000 5/4/2002 20/5/2003 30/6/2005 16/4/2008	Natura del provvedimento Conferimento Trasferimento quota e nomina r.u. Sospensione decorrenza vigenza Trasferimento quota Assunzione quota e nomina r.u. Trasferimento quota Cambio intestazione quota	1° periodo	25/09/2003	882,17	ABRUZZO (638,72) Teramo MARCHE (242,85) Ascoli Piceno LAZIO (0,6) Rieti
459 NOVARA Nota: Sospeso.	ENI (100) (r.u.)	30/1/1998 2/4/1999 20/9/2000 18/10/2001 27/10/2004 21/4/2005 21/4/2005	Natura del provvedimento Attribuzione Sospensione decorrenza vigenza Determinazione scadenza vigenza Riduzione Sospensione decorso temporale Determinazione scadenza vigenza Sospensione decorso temporale	1° periodo	07/09/2004	333,55	PIEMONTE (172,01) Novara LOMBARDIA (161,54) Pavia Milano
460 VIGEVANO Nota: Sospeso.	ENI (45) (r.u.) BG GAS INTERNATIONAL BV FILIALE ITALIANA (40) EDISON (15)	30/1/1998 17/3/2000 17/10/2000 29/11/2000 18/5/2001 25/3/2002 25/3/2002 30/7/2002 30/7/2002 20/3/2003 25/6/2003 12/2/2004 12/10/2004 30/6/2005	Natura del provvedimento Attribuzione Riduzione Sospensione decorrenza vigenza Trasferimento quota Trasferimento quota Trasferimento quota Trasferimento quota Determinazione data scadenza sospensione vigenza Determinazione scadenza vigenza Sospensione decorso temporale Determinazione scadenza vigenza Intestazione quota Sospensione decorso temporale Cambio intestazione quota	1° periodo	01/06/2006	392,45	LOMBARDIA (371,45) Pavia Milano PIEMONTE (21) Novara

ELENCO DEI PERMESSI DI RICERCA ACCORDATI NELLA TERRAFERMA - Aggiornamento 30/aprile/2008

473

CODICE E DENOMINAZIONE DEL PERMESSO	TITOLARI DEL PERMESSO e relative quote di partecipazione (%)	PROVVEDIMENTI CONCERNENTI IL PERMESSO		PERIODO DI VIGENZA	SCADENZA	AREA (Kmq)	UBICAZIONE DEL PERMESSO
		Data	Natura del provvedimento				
ZURLENGO	ENI (66,66667) (r.u.) EDISON (33,33333)	16/6/1998	Natura del provvedimento	1/1/1997	22/07/2007	239,27	LOMBARDIA (239,27) Cremona Brescia Bergamo
Nota: Istanza di sospensione del decorso temporale pubblicata nel B.U.I.G. Anno LII - N. 5.		15/9/1999	Sospensione decorrenza vigenza	17/5/1999			
		28/2/2000	Trasferimento quota e nomina r.u.	8/9/1999			
		30/7/2002	Determinazione data scadenza sospensione vigenza	30/7/2002			
		30/7/2002	Determinazione scadenza vigenza	30/7/2002			
		20/3/2003	Sospensione decorso temporale	26/9/2003			
		12/2/2004	Intestazione quota	1/12/2003			
		31/3/2004	Determinazione scadenza vigenza	28/11/2003			
		21/12/2004	Riduzione	21/12/2004			

481

CODICE E DENOMINAZIONE DEL PERMESSO	TITOLARI DEL PERMESSO e relative quote di partecipazione (%)	PROVVEDIMENTI CONCERNENTI IL PERMESSO		PERIODO DI VIGENZA	SCADENZA	AREA (Kmq)	UBICAZIONE DEL PERMESSO
		Data	Natura del provvedimento				
FIUME ANIENE	LUMAX OIL (100) (r.u.)	21/9/1998	Natura del provvedimento	21/9/1998	05/01/2008	911,02	LAZIO (735,27) Roma Frosinone ABRUZZO (175,75) L'Aquila
Nota: Presentata istanza di proroga e di riduzione pubblicata nel B.U.I.G. Anno LII - N. 1.		11/2/1999	Conferimento	21/9/1998			
		20/3/2000	Assunzione quote e nomina r.u.	1/1/2000			
		29/5/2000	Cambio intestazione quota	29/5/2000			
		20/4/2001	Approvazione programma lavoro unitario	1/10/2000			
		27/1/2003	Cambio intestazione quota	26/6/2002			
		8/10/2003	Trasferimento quota	29/5/2003			
		4/10/2006	Sospensione decorso temporale	10/9/2006			
			Determinazione scadenza vigenza				

482

CODICE E DENOMINAZIONE DEL PERMESSO	TITOLARI DEL PERMESSO e relative quote di partecipazione (%)	PROVVEDIMENTI CONCERNENTI IL PERMESSO		PERIODO DI VIGENZA	SCADENZA	AREA (Kmq)	UBICAZIONE DEL PERMESSO
		Data	Natura del provvedimento				
LAGO DEL SALTO	LUMAX OIL (100) (r.u.)	21/9/1998	Natura del provvedimento	21/9/1998	05/01/2008	918,06	LAZIO (614,26) Roma Rieti ABRUZZO (303,8) L'Aquila
Nota: Presentata istanza di proroga e di riduzione pubblicata nel B.U.I.G. Anno LII - N. 1.		10/2/1999	Conferimento	21/9/1998			
		20/3/2000	Assunzione quote e nomina r.u.	1/1/2000			
		29/5/2000	Cambio intestazione quota	29/5/2000			
		20/4/2001	Approvazione programma lavoro unitario	1/10/2000			
		27/1/2003	Cambio intestazione quota	26/6/2002			
		8/10/2003	Trasferimento quota	29/5/2003			
		4/10/2006	Sospensione decorso temporale	10/9/2006			
			Determinazione scadenza vigenza				

ELENCO DEI PERMESSI DI RICERCA ACCORDATI NELLA TERRAFERMA - Aggiornamento 30/aprile/2008

CODICE E DENOMINAZIONE DEL PERMESSO	TITOLARI DEL PERMESSO e relative quote di partecipazione (%)	PROVVEDIMENTI CONCERNENTI IL PERMESSO		PERIODO DI VIGENZA	SCADENZA	AREA (Kmq)	UBICAZIONE DEL PERMESSO
		Data	Natura del provvedimento				
484 SORA Nota: Presentata istanza di proroga e di riduzione pubblicata nel B.U.I.G. Anno LII - N. 1.	LUMAX OIL (100) (r.u.)	21/9/1998	Natura del provvedimento Conferimento	Decorrenza 21/9/1998	1° periodo	895,5	LAZIO (584,95) Frosinone ABRUZZO (310,55) L'Aquila
		10/2/1999	Assunzione quote e nomina r.u.	21/2/1998			
		20/3/2000	Cambio intestazione quota	1/1/2000			
		29/5/2000	Approvazione programma lavoro unitario	29/5/2000			
		20/4/2001	Cambio intestazione quota	1/10/2000			
		27/1/2003	Trasferimento quota	26/6/2002			
		8/10/2003	Sospensione decorso temporale	29/5/2003			
		4/10/2006	Determinazione scadenza vigenza	10/9/2006			

CODICE E DENOMINAZIONE DEL PERMESSO	TITOLARI DEL PERMESSO e relative quote di partecipazione (%)	PROVVEDIMENTI CONCERNENTI IL PERMESSO		PERIODO DI VIGENZA	SCADENZA	AREA (Kmq)	UBICAZIONE DEL PERMESSO
		Data	Natura del provvedimento				
485 TEANA Nota: Sospeso.	TOTAL ITALIA (80) (r.u.) ENI (20)	23/9/1998	Natura del provvedimento Conferimento	Decorrenza 23/9/1998	1° periodo	231,04	BASILICATA (231,04) Potenza
		4/12/1998	Rettifica	23/9/1998			
		10/3/1999	Cambio intestazione quota	23/9/1998			
		18/11/1999	Trasferimento quota	30/6/1999			
		19/10/2000	Assunzione quota	6/10/2000			
		5/4/2002	Trasferimento quota	29/11/2001			
		16/4/2003	Trasferimento quota e nomina r.u.	3/12/2002			
		16/7/2003	Cambio intestazione quota	26/5/2003			
		8/10/2004	Sospensione decorso temporale	19/7/2004			

CODICE E DENOMINAZIONE DEL PERMESSO	TITOLARI DEL PERMESSO e relative quote di partecipazione (%)	PROVVEDIMENTI CONCERNENTI IL PERMESSO		PERIODO DI VIGENZA	SCADENZA	AREA (Kmq)	UBICAZIONE DEL PERMESSO
		Data	Natura del provvedimento				
492 ALIANO Nota: Sospeso.	TOTAL ITALIA (60) (r.u.) ENI (40)	6/11/1998	Natura del provvedimento Conferimento	Decorrenza 6/11/1998	1° periodo	154,56	BASILICATA (154,56) Potenza Matera
		3/8/1999	Trasferimento quota	7/4/1999			
		20/3/2000	Rettifica	6/11/1998			
		20/3/2000	Cambio intestazione quota	1/1/2000			
		11/10/2000	Nomina r.u.	15/9/2000			
		29/11/2000	Cambio intestazione quota	3/3/2000			
		20/4/2001	Cambio intestazione quota	1/10/2000			
		20/5/2001	Assunzione quota	6/2/2001			
		26/3/2003	Assunzione quota	27/2/2003			
		16/7/2003	Cambio intestazione quota	26/5/2003			
		8/10/2004	Sospensione decorso temporale	19/7/2004			

ELENCO DEI PERMESSI DI RICERCA ACCORDATI NELLA TERRAFERMA - Aggiornamento 30/aprile/2008

496 CODICE E DENOMINAZIONE DEL PERMESSO	TITOLARI DEL PERMESSO e relative quote di partecipazione (%)		PROVVEDIMENTI CONCERNENTI IL PERMESSO		PERIODO DI VIGENZA	SCADENZA	AREA (Kmq)	UBICAZIONE DEL PERMESSO
	Data	Natura del provvedimento	Decorrenza	BUIG				
CIVITA Nota: Presentata: Istanza di concessione di coltivazione AGLAVITZA pubblicata nel B.U.I.G. Anno L - N. 7; Istanza di sospensione del decorso temporale pubblicata nel B.U.I.G. Anno LII - N. 5.	22/4/1999	JKX ITALIA (100) (r.u.)	22/4/1999	XLIII - 5	1ª proroga	22/04/2008	276,57	ABRUZZO (271,73)
	21/3/2002		11/1/2002	XLVI - 4				Chieti
	20/11/2007		22/4/2005	LI - 12				MOLISE (4,84)
	20/11/2007		27/7/2007	LI - 12				Campobasso

501 CODICE E DENOMINAZIONE DEL PERMESSO	TITOLARI DEL PERMESSO e relative quote di partecipazione (%)		PROVVEDIMENTI CONCERNENTI IL PERMESSO		PERIODO DI VIGENZA	SCADENZA	AREA (Kmq)	UBICAZIONE DEL PERMESSO
	Data	Natura del provvedimento	Decorrenza	BUIG				
MUTIGNANO	9/6/2000	ENI (50) (r.u.)	9/6/2000	XLIV - 7	1ª proroga	09/06/2009	98,99	ABRUZZO (98,99)
	20/4/2001	GAS PLUS ITALIANA (50)	1/10/2000	XLV - 5				
	18/9/2001		29/6/2001	XLV - 10				
	12/1/2004		25/6/2003	XLVIII - 2				
	12/2/2004		1/1/2004	XLVIII - 3				
	20/7/2004		18/5/2004	XLVIII - 8				
20/11/2007		9/6/2006	LI - 12					

503 CODICE E DENOMINAZIONE DEL PERMESSO	TITOLARI DEL PERMESSO e relative quote di partecipazione (%)		PROVVEDIMENTI CONCERNENTI IL PERMESSO		PERIODO DI VIGENZA	SCADENZA	AREA (Kmq)	UBICAZIONE DEL PERMESSO
	Data	Natura del provvedimento	Decorrenza	BUIG				
BASTIGLIA Nota: Presentata istanza di proroga e di riduzione dell'area pubblicata nel B.U.I.G. Anno LI - N. 1, rettificata con istanza pubblicata nel B.U.I.G. Anno LI - N.3.	19/2/2001	ASCENT RESOURCES ITALIA (100) (r.u.)	19/2/2001	XLV - 3	1° periodo	19/02/2007	643,12	EMILIA ROMAGNA (643,12)
	10/9/2001		6/7/2001	XLV - 10				Reggio Emilia
	18/6/2002		23/4/2002	XLVI - 7				Modena
	20/1/2005		20/1/2005	XLIX - 2				Bologna
	30/3/2005		22/12/2004	XLIX - 4				
	18/11/2005		2/8/2005	XLIX - 12				

505 CODICE E DENOMINAZIONE DEL PERMESSO	TITOLARI DEL PERMESSO e relative quote di partecipazione (%)		PROVVEDIMENTI CONCERNENTI IL PERMESSO		PERIODO DI VIGENZA	SCADENZA	AREA (Kmq)	UBICAZIONE DEL PERMESSO
	Data	Natura del provvedimento	Decorrenza	BUIG				
CENTO Nota: Presentata istana di proroga e di riduzione dell'area pubblicata nel B.U.I.G. Anno LI - N. 1.	19/2/2001	ASCENT RESOURCES ITALIA (100) (r.u.)	19/2/2001	XLV - 3	1° periodo	19/02/2007	470,2	EMILIA ROMAGNA (470,2)
	10/9/2001		6/7/2001	XLV - 10				Ravenna
	18/6/2002		23/4/2002	XLVI - 7				Ferrara
	20/1/2005		20/1/2005	XLIX - 2				Bologna
	30/3/2005		22/12/2004	XLIX - 4				
	18/11/2005		2/8/2005	XLIX - 12				

ELENCO DEI PERMESSI DI RICERCA ACCORDATI NELLA TERRAFERMA - Aggiornamento 30/aprile/2008

507	CODICE E DENOMINAZIONE DEL PERMESSO	TITOLARI DEL PERMESSO e relative quote di partecipazione (%)		PROVVEDIMENTI CONCERNENTI IL PERMESSO			PERIODO DI VIGENZA	SCADENZA	AREA (Kmq)	UBICAZIONE DEL PERMESSO
		Data	Natura del provvedimento	Decorrenza	BUIG					
	CROCETTA	NORTHSUN ITALIA (65) (r.u.) PO VALLEY OPERATIONS PTY (35)		19/2/2001	Conferimento	19/2/2001	XLV - 3	19/02/2010	51,58	EMILIA ROMAGNA (51,58) Bologna
				9/5/2005	Cambio intestazione quota	25/8/2004	XLIX - 6	1 ^a proroga		
				31/7/2007	1 ^a proroga	19/2/2007	LI - 8			
	Nota: Presentata: Istanza di concessione di coltivazione SILLARO pubblicata nel B.U.I.G. Anno L - N. 6; Istanza di sospensione del decorso temporale pubblicata nel B.U.I.G. Anno LII - N. 5.									
508	CODICE E DENOMINAZIONE DEL PERMESSO	TITOLARI DEL PERMESSO e relative quote di partecipazione (%)		PROVVEDIMENTI CONCERNENTI IL PERMESSO			PERIODO DI VIGENZA	SCADENZA	AREA (Kmq)	UBICAZIONE DEL PERMESSO
	MONTE ARAZZECCA	ENI (100) (r.u.)		Data	Natura del provvedimento	Decorrenza				
				19/2/2001	Conferimento	19/2/2001	XLV - 3	1 ^o periodo	286,94	ABRUZZO (189,44) L'Aquila Chieti MOLISE (97,5) Isernia
				18/7/2001	Assunzione quota	18/6/2001	XLV - 8			
				30/6/2003	Sospensione decorso temporale	22/4/2002	XLVII - 7			
				12/2/2004	Intestazione quota	1/12/2003	XLVIII - 3			
				21/5/2004	Determinazione scadenza vigenza	16/3/2004	XLVIII - 6			
				21/5/2004	Approvazione programma lavoro unitario	21/5/2004	XLVIII - 6			
				7/7/2006	Assunzione quota	16/5/2006	L - 8			
	Nota: Presentata: Istanza di concessione di coltivazione S. ALBERTO Anno L - N. 8.									
510	CODICE E DENOMINAZIONE DEL PERMESSO	TITOLARI DEL PERMESSO e relative quote di partecipazione (%)		PROVVEDIMENTI CONCERNENTI IL PERMESSO			PERIODO DI VIGENZA	SCADENZA	AREA (Kmq)	UBICAZIONE DEL PERMESSO
	SAN VINCENZO	EDISON (50) (r.u.) NORTHSUN ITALIA (32,5) PO VALLEY OPERATIONS PTY (17,5)		Data	Natura del provvedimento	Decorrenza				
				19/2/2001	Conferimento	19/2/2001	XLV - 3	1 ^o periodo	58,7	EMILIA ROMAGNA (58,7) Bologna
				27/5/2003	Trasferimento quote e nomina r.u.	17/2/2003	XLVII - 6			
				12/2/2004	Intestazione quota	1/12/2003	XLVIII - 3			
				9/5/2005	Cambio intestazione quota	25/8/2004	XLIX - 6			
	Nota: Presentata: Istanza di concessione di coltivazione S. ALBERTO Anno L - N. 8.									
512	CODICE E DENOMINAZIONE DEL PERMESSO	TITOLARI DEL PERMESSO e relative quote di partecipazione (%)		PROVVEDIMENTI CONCERNENTI IL PERMESSO			PERIODO DI VIGENZA	SCADENZA	AREA (Kmq)	UBICAZIONE DEL PERMESSO
	TORRENTE NURE	ENI (35) (r.u.) PETROCELTIC ELSA (55) PETROREP ITALIANA (10)		Data	Natura del provvedimento	Decorrenza				
				19/2/2001	Conferimento	19/2/2001	XLV - 3	1 ^a proroga	527,7	EMILIA ROMAGNA (527,7) Piacenza Parma
				12/10/2001	Trasferimento	3/8/2001	XLV - 11			
				25/3/2002	Trasferimento quota	2/1/2002	XLVI - 4			
				28/11/2003	Trasferimento quota e nomina r.u.	17/6/2003	XLVII - 12			
				30/6/2005	Cambio intestazione quota	1/12/2004	XLIX - 7			
				30/11/2007	Nomina r.u.	19/2/2007	LI - 12			
				30/11/2007	1 ^a proroga e riduzione	19/2/2007	LI - 12			
				28/2/2008	Trasferimento quota	28/12/2007	LII - 3			

ELENCO DEI PERMESSI DI RICERCA ACCORDATI NELLA TERRAFERMA - Aggiornamento 30/aprile/2008

514	CODICE E DENOMINAZIONE DEL PERMESSO	TITOLARI DEL PERMESSO e relative quote di partecipazione (%)	PROVVEDIMENTI CONCERNENTI IL PERMESSO		PERIODO DI VIGENZA	SCADENZA	AREA (Kmq)	UBICAZIONE DEL PERMESSO
			Data	Natura del provvedimento				
	CASCINA S. PIETRO	NORTHSUN ITALIA (100) (r.u.)	20/2/2001	Natura del provvedimento	1 ^a proroga	20/02/2010	152,22	LOMBARDIA (152,22)
			31/10/2007	Conferimento	1 ^a proroga			Milano Lodi Cremona Bergamo

Nota: Presentata istanza di concessione di coltivazione CASCINA CASTELLO pubblicata nel B.U.I.G. Anno L - N. 10.

517	CODICE E DENOMINAZIONE DEL PERMESSO	TITOLARI DEL PERMESSO e relative quote di partecipazione (%)	PROVVEDIMENTI CONCERNENTI IL PERMESSO		PERIODO DI VIGENZA	SCADENZA	AREA (Kmq)	UBICAZIONE DEL PERMESSO
			Data	Natura del provvedimento				
	CODOGNO	EDISON (55) (r.u.)	20/2/2001	Conferimento	1 ^a proroga	20/02/2010	450,4	EMILIA ROMAGNA (100)
		SVILUPPO RISORSE NATURALI (25)	25/3/2002	Trasferimento quota				Piacenza
		COMPAGNIA GENERALE IDROCARBURI (20)	25/3/2002	Trasferimento quota				LOMBARDIA (350,4)
			28/11/2003	Assunzione quote				Pavia
			12/2/2004	Cambio intestazione				Lodi
			10/1/2007	Trasferimenti quote				Cremona
			11/4/2008	1 ^a proroga e riduzione				

518	CODICE E DENOMINAZIONE DEL PERMESSO	TITOLARI DEL PERMESSO e relative quote di partecipazione (%)	PROVVEDIMENTI CONCERNENTI IL PERMESSO		PERIODO DI VIGENZA	SCADENZA	AREA (Kmq)	UBICAZIONE DEL PERMESSO
			Data	Natura del provvedimento				
	FINALE EMILIA	FOREST - CMI (100) (r.u.)	20/2/2001	Conferimento	1 ^o periodo	20/02/2007	744,55	EMILIA ROMAGNA (744,25)
			18/6/2002	Trasferimento				Modena
			16/3/2007	Sospensione decorso temporale				Ferrara Bologna VENETO (0,3) Rovigo

523	CODICE E DENOMINAZIONE DEL PERMESSO	TITOLARI DEL PERMESSO e relative quote di partecipazione (%)	PROVVEDIMENTI CONCERNENTI IL PERMESSO		PERIODO DI VIGENZA	SCADENZA	AREA (Kmq)	UBICAZIONE DEL PERMESSO
			Data	Natura del provvedimento				
	FIUME ARNONE	ASCENT RESOURCES ITALIA (40) (r.u.)	10/7/2002	Conferimento	1 ^o periodo	10/07/2008	358,22	LAZIO (358,22)
		JKX ITALIA (30)	28/10/2004	Trasferimento quota e nomina r.u.				Roma
		ITALMIN EXPLORATION (30)	30/3/2007	Trasferimento quota e nomina r.u.				

524	CODICE E DENOMINAZIONE DEL PERMESSO	TITOLARI DEL PERMESSO e relative quote di partecipazione (%)	PROVVEDIMENTI CONCERNENTI IL PERMESSO		PERIODO DI VIGENZA	SCADENZA	AREA (Kmq)	UBICAZIONE DEL PERMESSO
			Data	Natura del provvedimento				
	ORTONA	ENI (100) (r.u.)	10/7/2002	Conferimento	1 ^o periodo	10/07/2008	140,2	ABRUZZO (140,2)
								Chieti

ELENCO DEI PERMESSI DI RICERCA ACCORDATI NELLA TERRAFERMA - Aggiornamento 30/aprile/2008

525	CODICE E DENOMINAZIONE DEL PERMESSO SAN MARCO Nota: Presentata: Istanza di concessione di coltivazione ABBADESSE pubblicata nel B.U.I.G. Anno XLIX - N. 5; Istanza di proroga pubblicata nel B.U.I.G. Anno LII - N. 5.	TITOLARI DEL PERMESSO e relative quote di partecipazione (%) GROVE ENERGY (100) (r.u.)	PROVVEDIMENTI CONCERNENTI IL PERMESSO Data 10/7/2002 19/2/2003 27/10/2004 Natura del provvedimento Conferimento Trasferimento Trasferimento	PERIODO DI VIGENZA 1° periodo 10/07/2008	AREA (Kmq) 292,54	UBICAZIONE DEL PERMESSO EMILIA ROMAGNA (292,54) Ravenna Ferrara
526	CODICE E DENOMINAZIONE DEL PERMESSO VERCELLI	TITOLARI DEL PERMESSO e relative quote di partecipazione (%) PETROCELTIC ELSA (50) (r.u.) ENI (50)	PROVVEDIMENTI CONCERNENTI IL PERMESSO Data 10/7/2002 16/4/2003 30/6/2005 28/2/2008 Natura del provvedimento Conferimento Trasferimento quota Cambio intestazione quota Trasferimento quota e nomina r.u.	PERIODO DI VIGENZA 1° periodo 10/07/2008	AREA (Kmq) 717,89	UBICAZIONE DEL PERMESSO LOMBARDIA (215,45) Pavia PIEMONTE (502,44) Vercelli Novara Alessandria
527	CODICE E DENOMINAZIONE DEL PERMESSO TRINO	TITOLARI DEL PERMESSO e relative quote di partecipazione (%) ENI (50) (r.u.) BG GAS INTERNATIONAL BV FILIALE ITALIANA (50)	PROVVEDIMENTI CONCERNENTI IL PERMESSO Data 8/11/2002 16/7/2003 28/11/2003 24/2/2004 30/6/2005 Natura del provvedimento Conferimento Cambio intestazione quota Trasferimento quota e nomina r.u. Rettifica Cambio intestazione quota	PERIODO DI VIGENZA 1° periodo 08/11/2008	AREA (Kmq) 708,01	UBICAZIONE DEL PERMESSO PIEMONTE (708,01) Vercelli Torino Asti Alessandria
528	CODICE E DENOMINAZIONE DEL PERMESSO COLLE GRANATA	TITOLARI DEL PERMESSO e relative quote di partecipazione (%) SOCIETA' COSTRUZIONE CONDOTTE (100) (r.u.)	PROVVEDIMENTI CONCERNENTI IL PERMESSO Data 19/2/2003 11/4/2003 Natura del provvedimento Conferimento Rettifica	PERIODO DI VIGENZA 1° periodo 19/02/2009	AREA (Kmq) 61,38	UBICAZIONE DEL PERMESSO MOLISE (61,38) Campobasso
529	CODICE E DENOMINAZIONE DEL PERMESSO MALNATE Nota: Presentata istanza di rinuncia pubblicata nel B.U.I.G. Anno LII - N. 5.	TITOLARI DEL PERMESSO e relative quote di partecipazione (%) EDISON (100) (r.u.)	PROVVEDIMENTI CONCERNENTI IL PERMESSO Data 19/2/2003 20/5/2003 12/2/2004 Natura del provvedimento Conferimento Assunzione quota Cambio intestazione	PERIODO DI VIGENZA 1° periodo 19/02/2009	AREA (Kmq) 264,16	UBICAZIONE DEL PERMESSO LOMBARDIA (264,16) Varese Como

ELENCO DEI PERMESSI DI RICERCA ACCORDATI NELLA TERRAFERMA - Aggiornamento 30/aprile/2008

530	CODICE E DENOMINAZIONE DEL PERMESSO BORSANO	TITOLARI DEL PERMESSO e relative quote di partecipazione (%) PUMA PETROLEUM (100) (r.u.)	PROVVEDIMENTI CONCERNENTI IL PERMESSO Data 26/11/2003 7/6/2007 Natura del provvedimento Conferimento Trasferimento	PERIODO DI VIGENZA 1° periodo 26/11/2009	SCADENZA 26/11/2009	AREA (Kmq) 317,86	UBICAZIONE DEL PERMESSO LOMBARDIA (317,86) Varese Milano Como
531	CODICE E DENOMINAZIONE DEL PERMESSO MONTE PALLANO	TITOLARI DEL PERMESSO e relative quote di partecipazione (%) FOREST - CMI (90) (r.u.) INTERGIE (10)	PROVVEDIMENTI CONCERNENTI IL PERMESSO Data 13/2/2004 8/6/2006 8/6/2006 10/1/2007 Natura del provvedimento Conferimento Sospensione decorso temporale Trasferimento quota Determinazione scadenza vigenza	PERIODO DI VIGENZA 1° periodo 02/05/2010	SCADENZA 02/05/2010	AREA (Kmq) 35,72	UBICAZIONE DEL PERMESSO ABRUZZO (35,72) Chieti
532	CODICE E DENOMINAZIONE DEL PERMESSO SAVIO	TITOLARI DEL PERMESSO e relative quote di partecipazione (%) NORTHERN PETROLEUM LIMITED (100) (r.u.)	PROVVEDIMENTI CONCERNENTI IL PERMESSO Data 13/2/2004 7/7/2006 Natura del provvedimento Conferimento Rettifica	PERIODO DI VIGENZA 1° periodo 13/02/2010	SCADENZA 13/02/2010	AREA (Kmq) 458,92	UBICAZIONE DEL PERMESSO EMILIA ROMAGNA (458,92) Rimini Ravenna Forlì
533	CODICE E DENOMINAZIONE DEL PERMESSO FIUME TARO	TITOLARI DEL PERMESSO e relative quote di partecipazione (%) ENI (100) (r.u.)	PROVVEDIMENTI CONCERNENTI IL PERMESSO Data 24/5/2004 9/5/2005 30/6/2005 11/4/2006 10/1/2007 Natura del provvedimento Conferimento Trasferimento quote e nomina r.u. Cambio intestazione quota Assunzione quota Assunzione quota	PERIODO DI VIGENZA 1° periodo 24/05/2010	SCADENZA 24/05/2010	AREA (Kmq) 443,8	UBICAZIONE DEL PERMESSO EMILIA ROMAGNA (443,8) Piacenza Parma
534	CODICE E DENOMINAZIONE DEL PERMESSO MASSA LOMBARDA	TITOLARI DEL PERMESSO e relative quote di partecipazione (%) FOREST - CMI (100) (r.u.)	PROVVEDIMENTI CONCERNENTI IL PERMESSO Data 24/5/2004 Natura del provvedimento Conferimento	PERIODO DI VIGENZA 1° periodo 24/05/2010	SCADENZA 24/05/2010	AREA (Kmq) 397,87	UBICAZIONE DEL PERMESSO EMILIA ROMAGNA (397,87) Ravenna Ferrara Bologna
535	CODICE E DENOMINAZIONE DEL PERMESSO AGUGLIANO	TITOLARI DEL PERMESSO e relative quote di partecipazione (%) MEDOILGAS ITALIA (100) (r.u.)	PROVVEDIMENTI CONCERNENTI IL PERMESSO Data 8/10/2004 30/6/2005 16/4/2008 Natura del provvedimento Conferimento Trasferimento Intestazione	PERIODO DI VIGENZA 1° periodo 08/10/2010	SCADENZA 08/10/2010	AREA (Kmq) 112,28	UBICAZIONE DEL PERMESSO MARCHE (112,28) Ancona

ELENCO DEI PERMESSI DI RICERCA ACCORDATI NELLA TERRAFERMA - Aggiornamento 30/aprile/2008

536	CODICE E DENOMINAZIONE DEL PERMESSO CERASA	TITOLARI DEL PERMESSO e relative quote di partecipazione (%) NORTHERN PETROLEUM LIMITED (100) (r.u.)	PROVVEDIMENTI CONCERNENTI IL PERMESSO Natura del provvedimento Conferimento Rettifica	Data 8/10/2004 7/7/2006	Decorrenza 8/10/2004	BUIG XLVIII - 11 L - 8	PERIODO DI VIGENZA 1° periodo	SCADENZA 08/10/2010	AREA (Kmq) 382,3	UBICAZIONE DEL PERMESSO MARCHE (382,3) Pesaro Ancona
537	CODICE E DENOMINAZIONE DEL PERMESSO GUARDIA VOMANO	TITOLARI DEL PERMESSO e relative quote di partecipazione (%) MEDOILGAS ITALIA (100) (r.u.)	PROVVEDIMENTI CONCERNENTI IL PERMESSO Natura del provvedimento Conferimento Intestazione	Data 12/7/2005 16/4/2008	Decorrenza 12/7/2005	BUIG XLIX - 8 LII - 5	PERIODO DI VIGENZA 1° periodo	SCADENZA 12/07/2011	AREA (Kmq) 91,09	UBICAZIONE DEL PERMESSO ABRUZZO (91,09) Teramo
538	CODICE E DENOMINAZIONE DEL PERMESSO NIBBIA	TITOLARI DEL PERMESSO e relative quote di partecipazione (%) NORTHERN PETROLEUM LIMITED (100) (r.u.)	PROVVEDIMENTI CONCERNENTI IL PERMESSO Natura del provvedimento Conferimento	Data 14/4/2005	Decorrenza 14/4/2005	BUIG XLIX - 9	PERIODO DI VIGENZA 1° periodo	SCADENZA 14/04/2011	AREA (Kmq) 253,4	UBICAZIONE DEL PERMESSO PIEMONTE (253,4) Novara
539	CODICE E DENOMINAZIONE DEL PERMESSO MONTALBANO	TITOLARI DEL PERMESSO e relative quote di partecipazione (%) VEGA OIL (30) (r.u.) JKX ITALIA (40) GAS NATURAL VENDITA ITALIA (30)	PROVVEDIMENTI CONCERNENTI IL PERMESSO Natura del provvedimento Conferimento Cambio intestazione Trasferimento quota	Data 8/9/1953 11/4/2006 24/1/2007	Decorrenza 8/9/2005	BUIG XLIX - 10 L - 5 LI - 2	PERIODO DI VIGENZA 1° periodo	SCADENZA 08/09/2011	AREA (Kmq) 165,04	UBICAZIONE DEL PERMESSO BASILICATA (165,04) Matera
540	CODICE E DENOMINAZIONE DEL PERMESSO LONGASTRINO	TITOLARI DEL PERMESSO e relative quote di partecipazione (%) NORTHERN PETROLEUM LIMITED (100) (r.u.)	PROVVEDIMENTI CONCERNENTI IL PERMESSO Natura del provvedimento Conferimento	Data 24/10/2005	Decorrenza 24/10/2005	BUIG XLIX - 11	PERIODO DI VIGENZA 1° periodo	SCADENZA 24/12/2011	AREA (Kmq) 139,72	UBICAZIONE DEL PERMESSO EMILIA ROMAGNA (139,72) Ravenna Ferrara
541	CODICE E DENOMINAZIONE DEL PERMESSO MONTEMARCIANO	TITOLARI DEL PERMESSO e relative quote di partecipazione (%) MEDOILGAS ITALIA (50) (r.u.) SARP (50)	PROVVEDIMENTI CONCERNENTI IL PERMESSO Natura del provvedimento Conferimento Trasferimento quota e nomina r.u. Cambio intestazione quota	Data 24/2/2006 7/6/2007 16/4/2008	Decorrenza 24/2/2006	BUIG L - 3 LI - 7 LII - 5	PERIODO DI VIGENZA 1° periodo	SCADENZA 24/02/2012	AREA (Kmq) 49,4	UBICAZIONE DEL PERMESSO MARCHE (49,4) Ancona
542	CODICE E DENOMINAZIONE DEL PERMESSO MASSERIA GAUDELLA	TITOLARI DEL PERMESSO e relative quote di partecipazione (%) MEDOILGAS ITALIA (100) (r.u.)	PROVVEDIMENTI CONCERNENTI IL PERMESSO Natura del provvedimento Conferimento Intestazione	Data 27/3/2006 16/4/2008	Decorrenza 27/3/2006	BUIG L - 4 LII - 5	PERIODO DI VIGENZA 1° periodo	SCADENZA 27/03/2012	AREA (Kmq) 154,21	UBICAZIONE DEL PERMESSO BASILICATA (154,21) Matera

ELENCO DEI PERMESSI DI RICERCA ACCORDATI NELLA TERRAFERMA - Aggiornamento 30/aprile/2008

543	CODICE E DENOMINAZIONE DEL PERMESSO CARISIO	TITOLARI DEL PERMESSO e relative quote di partecipazione (%) PETROCELTIC ELSA (95) (r.u.) SOCIETA' COSTRUZIONE CONDOTTE (5)	PROVVEDIMENTI CONCERNENTI IL PERMESSO Data 18/5/2006 Natura del provvedimento Conferimento 18/5/2006 L - 6 28/2/2008 Trasferimento quota e nomina r.u. 28/12/2007 LII - 3	PERIODO DI VIGENZA 1° periodo 18/05/2012	AREA (Kmq) 728	UBICAZIONE DEL PERMESSO PIEMONTE (728) Vercelli Novara Biella
544	CODICE E DENOMINAZIONE DEL PERMESSO TORRENTE LA VELLA	TITOLARI DEL PERMESSO e relative quote di partecipazione (%) EDISON (60) (r.u.) MEDOILGAS ITALIA (40)	PROVVEDIMENTI CONCERNENTI IL PERMESSO Data 31/5/2006 Natura del provvedimento Conferimento 31/5/2006 L - 6 3/8/2006 Rettifica 16/4/2008 Cambio intestazione quota 12/2/2008 LII - 5	PERIODO DI VIGENZA 1° periodo 31/05/2012	AREA (Kmq) 9,65	UBICAZIONE DEL PERMESSO BASILICATA (9,65) Matera
545	CODICE E DENOMINAZIONE DEL PERMESSO POSTA NUOVA	TITOLARI DEL PERMESSO e relative quote di partecipazione (%) VEGA OIL (100) (r.u.)	PROVVEDIMENTI CONCERNENTI IL PERMESSO Data 3/10/2006 Natura del provvedimento Conferimento	PERIODO DI VIGENZA 1° periodo 03/10/2012	AREA (Kmq) 154,55	UBICAZIONE DEL PERMESSO PUGLIA (154,55) Foggia
546	CODICE E DENOMINAZIONE DEL PERMESSO BARDONE	TITOLARI DEL PERMESSO e relative quote di partecipazione (%) GAS PLUS ITALIANA (60) (r.u.) PETROREP ITALIANA (40)	PROVVEDIMENTI CONCERNENTI IL PERMESSO Data 21/5/2007 Natura del provvedimento Conferimento	PERIODO DI VIGENZA 1° periodo 21/05/2013	AREA (Kmq) 51,46	UBICAZIONE DEL PERMESSO EMILIA ROMAGNA (51,46) Parma
547	CODICE E DENOMINAZIONE DEL PERMESSO CIVITAUQUANA	TITOLARI DEL PERMESSO e relative quote di partecipazione (%) VEGA OIL (100) (r.u.)	PROVVEDIMENTI CONCERNENTI IL PERMESSO Data 24/7/2007 Natura del provvedimento Conferimento	PERIODO DI VIGENZA 1° periodo 24/07/2013	AREA (Kmq) 615,37	UBICAZIONE DEL PERMESSO ABRUZZO (615,37) Teramo Pescara Chieti
548	CODICE E DENOMINAZIONE DEL PERMESSO CORANA	TITOLARI DEL PERMESSO e relative quote di partecipazione (%) ITALMIN EXPLORATION (100) (r.u.)	PROVVEDIMENTI CONCERNENTI IL PERMESSO Data 24/7/2007 Natura del provvedimento Conferimento	PERIODO DI VIGENZA 1° periodo 24/07/2013	AREA (Kmq) 476,23	UBICAZIONE DEL PERMESSO PIEMONTE (412,58) Alessandria LOMBARDIA (63,65) Pavia
682	CODICE E DENOMINAZIONE DEL PERMESSO SULMONA	TITOLARI DEL PERMESSO e relative quote di partecipazione (%) MEDOILGAS ITALIA (100) (r.u.)	PROVVEDIMENTI CONCERNENTI IL PERMESSO Data 14/8/2007 Natura del provvedimento Conferimento 16/4/2008 Intestazione	PERIODO DI VIGENZA 1° periodo 14/08/2013	AREA (Kmq) 188,7	UBICAZIONE DEL PERMESSO ABRUZZO (188,7) L'Aquila

ELENCO DEI PERMESSI DI RICERCA ACCORDATI NELLA TERRAFERMA - Aggiornamento 30/aprile/2008

683

CODICE E DENOMINAZIONE DEL PERMESSO	TITOLARI DEL PERMESSO e relative quote di partecipazione (%)	PROVVEDIMENTI CONCERNENTI IL PERMESSO		PERIODO DI VIGENZA	SCADENZA	AREA (Kmq)	UBICAZIONE DEL PERMESSO
		Data	Natura del provvedimento				
CORTE DEI SIGNORI	ALEANNA RESOURCES (100) (r.u.)	28/3/2008	Conferimento	28/3/2008	LII - 4	248,7	EMILIA ROMAGNA (248,7) Ferrara

ELENCO DEI PERMESSI DI RICERCA ACCORDATI NEL SOTTOFONDO MARINO - Aggiornamento 30/aprile/2008

PERMESSI DI RICERCA ACCORDATI NEL SOTTOFONDO MARINO

Leggi 11 gennaio 1957, n. 6, 21 luglio 1967, n. 613 e successive modificazioni, 9 gennaio 1991, n. 9 e Decreto Legislativo 25 novembre 1996, n. 625

Nel sottofondo marino sono vigenti n. 28 PERMESSI DI RICERCA per complessivi 13938,28 Km²

Zona marina	Numero permessi	Superficie (Km ²)
ZONA A	7	1.257,64
ZONA B	4	1.174,53
ZONA C	3	1.911,65
ZONA D	0	393,43
ZONA E	1	724,37
ZONA F	3	1.823,38
ZONA G	10	6.653,28

Nota:
Nel caso di titoli afferenti a due o più zone finitime, a ciascuna di tali zone viene attribuita la parte di area del titolo minerario ad essa afferente e l'unità mineraria viene attribuita alla zona cui compete la parte maggiore dell'area del titolo medesimo

ELENCO DEI PERMESSI DI RICERCA ACCORDATI NEL SOTTOFONDO MARINO - Aggiornamento 30/aprile/2008

549 CODICE E DENOMINAZIONE DEL PERMESSO	TITOLARI DEL PERMESSO e relative quote di partecipazione (%)	PROVVEDIMENTI CONCERNENTI IL PERMESSO		PERIODO DI VIGENZA	SCADENZA	AREA (Kmq)	UBICAZIONE DEL PERMESSO	
		Data	Natura del provvedimento					
A.R. 78.RC Nota: Sospeso	ENI (90) (r.u.) EDISON (10)	16/4/1987	Natura del provvedimento	Decorrenza	16/04/1999	100,02	ZONA A (100,02)	
		16/4/1987	Conferimento	16/4/1987	2ª proroga			
		14/9/1988	Trasferimento quota	14/9/1988	XXXI - 6			
		11/4/1991	Trasferimento quota e nomina r.u.	5/12/1990	XXXII - 10			
		12/3/1992	Trasferimento quota	29/7/1991	XXXV - 6			
		4/8/1993	Cambio intestazione quota	23/4/1992	XXXVI - 4			
		13/12/1993	1ª proroga	16/4/1993	XXXVII - 10			
		6/6/1996	2ª proroga	16/4/1996	XXXVIII - 1			
		13/2/1998	Cambio intestazione quota	1/1/1998	XL - 7			
		23/11/1998	Cambio intestazione quota	29/6/1998	XLII - 3			
		22/1/1999	Cambio intestazione quota	16/4/1996	XLII - 12			
		8/3/1999	Sospensione decorrenza vigenza	16/4/1996	XLIII - 2			
		15/9/1999	Rettifica	16/4/1996	XLIII - 4			
		14/3/2002	Cambio intestazione quota	1/7/1999	XLIII - 10			
		14/3/2002	Sospensione decorso temporale	3/12/1999	XLVI - 4			
14/3/2002	Determinazione data scadenza	14/3/2002	XLVI - 4					
12/2/2004	sospensione vigenza	1/12/2003	XLVI - 4					
	Intestazione quota		XLVIII - 3					

566 CODICE E DENOMINAZIONE DEL PERMESSO	TITOLARI DEL PERMESSO e relative quote di partecipazione (%)	PROVVEDIMENTI CONCERNENTI IL PERMESSO		PERIODO DI VIGENZA	SCADENZA	AREA (Kmq)	UBICAZIONE DEL PERMESSO	
		Data	Natura del provvedimento					
A.R. 80.AG Nota: Sospeso	ENI (100) (r.u.)	17/4/1990	Natura del provvedimento	Decorrenza	17/04/1999	268,88	ZONA A (268,88)	
		17/4/1990	Conferimento	17/4/1990	1ª proroga			
		30/5/1996	1ª proroga	17/4/1996	XXXIV - 5			
		13/2/1998	Cambio intestazione	1/1/1998	XL - 6			
		25/2/1999	Sospensione decorrenza vigenza	17/4/1996	XLII - 3			
		14/3/2002	Sospensione decorso temporale	3/12/1999	XLIII - 4			
		14/3/2002	Determinazione data scadenza	14/3/2002	XLVI - 4			
			sospensione vigenza		XLVI - 4			

570 CODICE E DENOMINAZIONE DEL PERMESSO	TITOLARI DEL PERMESSO e relative quote di partecipazione (%)	PROVVEDIMENTI CONCERNENTI IL PERMESSO		PERIODO DI VIGENZA	SCADENZA	AREA (Kmq)	UBICAZIONE DEL PERMESSO	
		Data	Natura del provvedimento					
A.R. 81.FR Nota: Sospeso	ENI (85) (r.u.) MEDOILGAS ITALIA (15)	11/9/1990	Natura del provvedimento	Decorrenza	11/09/1999	101,76	ZONA A (101,76)	
		21/9/1992	Conferimento	11/9/1990	1ª proroga			
		14/6/1996	Trasferimento quota e nomina r.u.	23/6/1992	XXXIV - 10			
		14/6/1996	Trasferimento quota	1/1/1996	XXXV - 10			
		21/10/1996	Cambio intestazione quota	23/1/1996	XL - 7			
		13/9/1998	1ª proroga	11/9/1996	XL - 7			
		25/2/1999	Cambio intestazione quota	1/1/1998	XL - 11			
		5/4/2002	Sospensione decorrenza vigenza	11/9/1996	XLII - 3			
		30/6/2005	Trasferimento quota	29/11/2001	XLIII - 4			
		16/4/2008	Trasferimento quota	26/4/2005	XLVI - 12			
			Cambio intestazione quota	12/2/2008	XLIX - 7			
			LII - 5					

ELENCO DEI PERMESSI DI RICERCA ACCORDATI NEL SOTTOFONDO MARINO - Aggiornamento 30/aprile/2008

625	CODICE E DENOMINAZIONE DEL PERMESSO	TITOLARI DEL PERMESSO e relative quote di partecipazione (%)	PROVVEDIMENTI CONCERNENTI IL PERMESSO				PERIODO DI VIGENZA	SCADENZA	AREA (Kmq)	UBICAZIONE DEL PERMESSO
			Data	Natura del provvedimento	Decorrenza	BUIG				
	A.R 87.AG	ENI (100) (r.u.)	1/12/1995 13/2/1998 11/2/1999 14/3/2002	Natura del provvedimento Conferimento Cambio intestazione Sospensione decorso temporale Sospensione decorso temporale Determinazione data scadenza	1/12/1995 1/1/1998 1/12/1995 3/12/1999 14/3/2002	1° periodo	01/12/2001	279,45	ZONA A (279,45)	
	Nota: Sospeso									
	638									
	CODICE E DENOMINAZIONE DEL PERMESSO	TITOLARI DEL PERMESSO e relative quote di partecipazione (%)	PROVVEDIMENTI CONCERNENTI IL PERMESSO				PERIODO DI VIGENZA	SCADENZA	AREA (Kmq)	UBICAZIONE DEL PERMESSO
	A.R 91.EA	ENI (100) (r.u.)	1/8/1997 11/2/1999 14/3/2002 14/3/2002	Natura del provvedimento Attribuzione Sospensione decorso temporale Sospensione decorso temporale Determinazione data scadenza	1/1/1997 1/1/1997 3/12/1999 14/3/2002	1° periodo	01/01/2003	136,17	ZONA A (136,17)	
	Nota: Sospeso									
	639									
	CODICE E DENOMINAZIONE DEL PERMESSO	TITOLARI DEL PERMESSO e relative quote di partecipazione (%)	PROVVEDIMENTI CONCERNENTI IL PERMESSO				PERIODO DI VIGENZA	SCADENZA	AREA (Kmq)	UBICAZIONE DEL PERMESSO
	A.R 92.EA	ENI (100) (r.u.)	10/9/1997 12/2/1999 14/3/2002 14/3/2002	Natura del provvedimento Attribuzione Sospensione decorso temporale Sospensione decorso temporale Determinazione data scadenza	1/1/1997 1/1/1997 3/12/1999 14/3/2002	1° periodo	01/01/2003	214,2	ZONA A (214,2)	
	Nota: Sospeso									
	640									
	CODICE E DENOMINAZIONE DEL PERMESSO	TITOLARI DEL PERMESSO e relative quote di partecipazione (%)	PROVVEDIMENTI CONCERNENTI IL PERMESSO				PERIODO DI VIGENZA	SCADENZA	AREA (Kmq)	UBICAZIONE DEL PERMESSO
	A.R 93.EA	ENI (100) (r.u.)	10/9/1997 12/2/1999 14/3/2002 14/3/2002	Natura del provvedimento Attribuzione Sospensione decorso temporale Sospensione decorso temporale Determinazione data scadenza	1/1/1997 1/1/1997 3/12/1999 14/3/2002	1° periodo	01/01/2003	157,16	ZONA A (157,16)	
	Nota: Sospeso									

ELENCO DEI PERMESSI DI RICERCA ACCORDATI NEL SOTTOFONDO MARINO - Aggiornamento 30/aprile/2008

656 CODICE E DENOMINAZIONE DEL PERMESSO	TITOLARI DEL PERMESSO e relative quote di partecipazione (%)	PROVVEDIMENTI CONCERNENTI IL PERMESSO			PERIODO DI VIGENZA	SCADENZA	AREA (Kmq)	UBICAZIONE DEL PERMESSO						
		Data	Natura del provvedimento	Decorrenza										
G.R. 14.AG	ENI (60) (r.u.) EDISON (40)	8/11/1999	Conferimento	8/11/1999	1ª proroga	08/11/2008	636,54	ZONA G (629,98) ZONA C (6,56)						
		23/4/2001	Trasferimento quote	24/1/2001										
		25/3/2002	Trasferimento quota	27/9/2001										
		25/3/2002	Trasferimento quota	2/1/2002										
		19/9/2003	Approvazione programma lavoro unitario	19/9/2003										
		12/2/2004	Intestazione quota	1/12/2003										
		30/6/2005	Cambio intestazione quota	1/12/2004										
		2/11/2005	Approvazione programma lavoro unitario	2/11/2005										
		2/11/2005	1ª proroga e riduzione	8/11/2005										
		27/1/2006	Trasferimento quota e nomina r.u.	25/10/2005										
657	ENI (60) (r.u.) EDISON (40)	9/11/1999	Conferimento	9/11/1999	1ª proroga	09/11/2008	642,9	ZONA G (509,78) ZONA C (133,12)						
		20/4/2001	Trasferimento quote	24/1/2001										
		25/3/2002	Trasferimento quota	27/9/2001										
		25/3/2002	Trasferimento quota	2/1/2002										
		19/9/2003	Approvazione programma lavoro unitario	19/9/2003										
		12/2/2004	Intestazione quota	1/12/2003										
		30/6/2005	Cambio intestazione quota	1/12/2004										
		31/10/2005	Approvazione programma lavoro unitario	31/10/2005										
		31/10/2005	1ª proroga e riduzione	9/11/2005										
		30/1/2006	Trasferimento quota e nomina r.u.	25/10/2005										
659	ENI (100) (r.u.)	26/11/1999	Conferimento	26/11/1999	1ª proroga	26/11/2008	347,3	ZONA B (347,3)						
		12/5/2003	Assunzione quota	29/4/2003										
		31/1/2006	1ª proroga e riduzione	26/11/2005										
		663	ENI (100) (r.u.)	4/5/2001					Conferimento	4/5/2001	1° periodo	04/05/2007	429,3	ZONA B (429,3)
				4/5/2001					Conferimento	4/5/2001				

Nota: Presentata istanza di proroga e di riduzione dell'area pubblicata nel B.U.I.G. Anno LI - N. 4.

ELENCO DEI PERMESSI DI RICERCA ACCORDATI NEL SOTTOFONDO MARINO - Aggiornamento 30/aprile/2008

665	CODICE E DENOMINAZIONE DEL PERMESSO F.R38.AG	TITOLARI DEL PERMESSO e relative quote di partecipazione (%) ENI (100) (r.u.)	PROVVEDIMENTI CONCERNENTI IL PERMESSO Data 30/4/2002 26/3/2003 Natura del provvedimento Conferimento Assunzione quota	PERIODO DI VIGENZA 1° periodo 30/04/2008	AREA (Kmq) 747,67	UBICAZIONE DEL PERMESSO ZONA F (712,05) ZONA D (35,62)
666	CODICE E DENOMINAZIONE DEL PERMESSO G.R16.PU	TITOLARI DEL PERMESSO e relative quote di partecipazione (%) GROVE ENERGY (100) (r.u.)	PROVVEDIMENTI CONCERNENTI IL PERMESSO Data 11/11/2002 22/4/2003 27/10/2004 Natura del provvedimento Conferimento Trasferimento Trasferimento	PERIODO DI VIGENZA 1° periodo 11/11/2008	AREA (Kmq) 665,31	UBICAZIONE DEL PERMESSO ZONA G (665,31)
667	CODICE E DENOMINAZIONE DEL PERMESSO G.R15.PU	TITOLARI DEL PERMESSO e relative quote di partecipazione (%) GROVE ENERGY (100) (r.u.)	PROVVEDIMENTI CONCERNENTI IL PERMESSO Data 12/11/2002 22/4/2003 27/10/2004 Natura del provvedimento Conferimento Trasferimento Trasferimento	PERIODO DI VIGENZA 1° periodo 12/11/2008	AREA (Kmq) 657,19	UBICAZIONE DEL PERMESSO ZONA G (657,19)
668	CODICE E DENOMINAZIONE DEL PERMESSO C.R146.NP	TITOLARI DEL PERMESSO e relative quote di partecipazione (%) NORTHERN PETROLEUM LIMITED (100) (r.u.)	PROVVEDIMENTI CONCERNENTI IL PERMESSO Data 28/9/2004 4/7/2006 Natura del provvedimento Conferimento Rettificazione	PERIODO DI VIGENZA 1° periodo 28/09/2010	AREA (Kmq) 620,31	UBICAZIONE DEL PERMESSO ZONA C (620,31)
669	CODICE E DENOMINAZIONE DEL PERMESSO C.R147.NP	TITOLARI DEL PERMESSO e relative quote di partecipazione (%) NORTHERN PETROLEUM LIMITED (100) (r.u.)	PROVVEDIMENTI CONCERNENTI IL PERMESSO Data 30/9/2004 Natura del provvedimento Conferimento	PERIODO DI VIGENZA 1° periodo 30/09/2010	AREA (Kmq) 637,18	UBICAZIONE DEL PERMESSO ZONA C (452,18) ZONA G (185)
670	CODICE E DENOMINAZIONE DEL PERMESSO E.R51.NP	TITOLARI DEL PERMESSO e relative quote di partecipazione (%) NORTHERN PETROLEUM LIMITED (100) (r.u.)	PROVVEDIMENTI CONCERNENTI IL PERMESSO Data 4/10/2004 4/7/2006 Natura del provvedimento Conferimento Rettificazione	PERIODO DI VIGENZA 1° periodo 04/10/2010	AREA (Kmq) 724,37	UBICAZIONE DEL PERMESSO ZONA E (724,37)
671	CODICE E DENOMINAZIONE DEL PERMESSO B.R268.RG	TITOLARI DEL PERMESSO e relative quote di partecipazione (%) VEGA OIL (60) (r.u.) PETROCELTIC ELSA (40)	PROVVEDIMENTI CONCERNENTI IL PERMESSO Data 24/3/2005 11/4/2006 6/11/2006 Natura del provvedimento Conferimento Cambio intestazione Trasferimento quota e nomina r.u.	PERIODO DI VIGENZA 1° periodo 24/03/2011	AREA (Kmq) 126,68	UBICAZIONE DEL PERMESSO ZONA B (126,68)

ELENCO DEI PERMESSI DI RICERCA ACCORDATI NEL SOTTOFONDO MARINO - Aggiornamento 30/ aprile/ 2008

672	CODICE E DENOMINAZIONE DEL PERMESSO G.R17.NP	TITOLARI DEL PERMESSO e relative quote di partecipazione (%) NORTHERN PETROLEUM LIMITED (100) (r.u.)	PROVVEDIMENTI CONCERNENTI IL PERMESSO Data 24/3/2005 4/7/2006 Natura del provvedimento Conferimento Rettifica	PERIODO DI VIGENZA 1° periodo 24/03/2011	AREA (Kmq) 708,62	UBICAZIONE DEL PERMESSO ZONA G (708,62)
673	CODICE E DENOMINAZIONE DEL PERMESSO B.R269.GC	TITOLARI DEL PERMESSO e relative quote di partecipazione (%) MEDOILGAS ITALIA (100) (r.u.)	PROVVEDIMENTI CONCERNENTI IL PERMESSO Data 5/5/2005 28/7/2005 16/4/2008 Natura del provvedimento Conferimento Trasferimento Intestazione	PERIODO DI VIGENZA 1° periodo 05/05/2011	AREA (Kmq) 271,25	UBICAZIONE DEL PERMESSO ZONA B (271,25)
674	CODICE E DENOMINAZIONE DEL PERMESSO G.R18.NP	TITOLARI DEL PERMESSO e relative quote di partecipazione (%) NORTHERN PETROLEUM LIMITED (100) (r.u.)	PROVVEDIMENTI CONCERNENTI IL PERMESSO Data 10/5/2005 4/7/2006 Natura del provvedimento Conferimento Rettifica	PERIODO DI VIGENZA 1° periodo 10/05/2011	AREA (Kmq) 736,88	UBICAZIONE DEL PERMESSO ZONA G (736,88)
675	CODICE E DENOMINAZIONE DEL PERMESSO G.R19.NP	TITOLARI DEL PERMESSO e relative quote di partecipazione (%) NORTHERN PETROLEUM LIMITED (100) (r.u.)	PROVVEDIMENTI CONCERNENTI IL PERMESSO Data 11/5/2005 4/7/2006 Natura del provvedimento Conferimento Rettifica	PERIODO DI VIGENZA 1° periodo 11/05/2011	AREA (Kmq) 709,61	UBICAZIONE DEL PERMESSO ZONA G (709,61)
676	CODICE E DENOMINAZIONE DEL PERMESSO C.R148.VG	TITOLARI DEL PERMESSO e relative quote di partecipazione (%) VEGA OIL (100) (r.u.)	PROVVEDIMENTI CONCERNENTI IL PERMESSO Data 27/11/2006 Natura del provvedimento Conferimento	PERIODO DI VIGENZA 1° periodo 27/11/2012	AREA (Kmq) 336,98	UBICAZIONE DEL PERMESSO ZONA C (336,98)
677	CODICE E DENOMINAZIONE DEL PERMESSO G.R20.NP	TITOLARI DEL PERMESSO e relative quote di partecipazione (%) NORTHERN PETROLEUM LIMITED (100) (r.u.)	PROVVEDIMENTI CONCERNENTI IL PERMESSO Data 14/2/2007 Natura del provvedimento Conferimento	PERIODO DI VIGENZA 1° periodo 14/02/2013	AREA (Kmq) 743,81	UBICAZIONE DEL PERMESSO ZONA C (230,2) ZONA G (513,61)
678	CODICE E DENOMINAZIONE DEL PERMESSO G.R21.NP	TITOLARI DEL PERMESSO e relative quote di partecipazione (%) NORTHERN PETROLEUM LIMITED (100) (r.u.)	PROVVEDIMENTI CONCERNENTI IL PERMESSO Data 14/2/2007 Natura del provvedimento Conferimento	PERIODO DI VIGENZA 1° periodo 14/02/2013	AREA (Kmq) 742,7	UBICAZIONE DEL PERMESSO ZONA G (742,7)

ELENCO DEI PERMESSI DI RICERCA ACCORDATI NEL SOTTOFONDO MARINO - Aggiornamento 30 / aprile / 2008

679	CODICE E DENOMINAZIONE DEL PERMESSO	TITOLARI DEL PERMESSO e relative quote di partecipazione (%)	PROVVEDIMENTI CONCERNENTI IL PERMESSO		PERIODO DI VIGENZA	SCADENZA	AREA (Kmq)	UBICAZIONE DEL PERMESSO
			Data	Natura del provvedimento				
	G.R22.NP	NORTHERN PETROLEUM LIMITED (100) (r.u.)	14/2/2007	Natura del provvedimento Conferimento	1° periodo 14/2/2007	14/02/2013	736,9	ZONA C (132,3) ZONA G (594,6)
	680							
681	CODICE E DENOMINAZIONE DEL PERMESSO	TITOLARI DEL PERMESSO e relative quote di partecipazione (%)	PROVVEDIMENTI CONCERNENTI IL PERMESSO		PERIODO DI VIGENZA	SCADENZA	AREA (Kmq)	UBICAZIONE DEL PERMESSO
			Data	Natura del provvedimento				
	F.R39.NP	NORTHERN PETROLEUM LIMITED (100) (r.u.)	21/6/2007	Natura del provvedimento Conferimento	1° periodo 21/6/2007	21/06/2013	734,5	ZONA D (135) ZONA F (599,5)
	681							
681	CODICE E DENOMINAZIONE DEL PERMESSO	TITOLARI DEL PERMESSO e relative quote di partecipazione (%)	PROVVEDIMENTI CONCERNENTI IL PERMESSO		PERIODO DI VIGENZA	SCADENZA	AREA (Kmq)	UBICAZIONE DEL PERMESSO
			Data	Natura del provvedimento				
	F.R40.NP	NORTHERN PETROLEUM LIMITED (100) (r.u.)	22/6/2007	Natura del provvedimento Conferimento	1° periodo 22/6/2007	22/06/2013	734,64	ZONA D (222,81) ZONA F (511,83)

ELENCO DELLE CONCESSIONI DI COLTIVAZIONE ACCORDATE NELLA TERRAFERMA - Aggiornamento 30/aprile/2008

CONCESSIONI DI COLTIVAZIONE ACCORDATE NELLA TERRAFERMA

Leggi 21 luglio 1967, n. 613 e successive modificazioni, 9 gennaio 1991, n. 9 e Decreto Legislativo 25 novembre 1996, n. 625

Nella terraferma sono vigenti n. 115 CONCESSIONI DI COLTIVAZIONE per complessivi 8572,48 Km²

Regione	Numero concessioni	Superficie (Km ²)
ABRUZZO	6	491,20
BASILICATA	21	2.120,89
CALABRIA	2	103,43
EMILIA ROMAGNA	34	1.589,78
LAZIO	1	41,14
LOMBARDIA	12	973,66
MARCHE	17	1.107,06
MOLISE	4	336,19
PIEMONTE	1	77,71
PUGLIA	14	1.253,31
TOSCANA	2	307,84
VENETO	1	164,32
ZONA A	0	5,95

Nota:
Nel caso di titoli afferenti a due o più regioni limitime, a ciascuna di tali regioni viene attribuita la parte di area del titolo minerario ad essa afferente e l'unità mineraria viene attribuita alla regione cui compete la parte maggiore dell'area del titolo medesimo

ELENCO DELLE CONCESSIONI DI COLTIVAZIONE ACCORDATE NELLA TERRAFERMA - Aggiornamento 30/aprile/2008

CODICE E DENOMINAZIONE DELLA CONCESSIONE	TITOLARI DELLA CONCESSIONE e relative quote di partecipazione (%)	PROVVEDIMENTI CONCERNENTI LA CONCESSIONE		PERIODO DI VIGENZA	SCADENZA	AREA (Kmq)	UBICAZIONE DELLA CONCESSIONE
		Data	Natura del provvedimento				
703 GRECCHIA	CH4 LIZZANO (100) (r.u.)	12/10/1936	Natura del provvedimento Conferimento	12/10/1936	12/10/2006	0,16	EMILIA ROMAGNA (0,16) Bologna
		24/1/1953	Trasferimento	24/1/1953			
		1/8/1959	Assoggettamento L. 6/57	13/2/1957			
		24/5/1963	Riassoggettamento R.D. 1443/27	23/8/1962			
		30/10/1967	Rinnovo	12/10/1966			
		18/3/1976	Trasferimento	18/3/1976			
		21/9/1987	Rinnovo	12/10/1986			
		26/6/1989	Rettifica	12/10/1986			
		20/8/1998	Riassoggettamento L. 6/57	1/1/1997			
704							
BARIGAZZO	IDROELETTRICA ALTMODENESE SIAM (100) (r.u.)	23/11/1936	Natura del provvedimento Conferimento	23/11/1936	22/11/2011	1,4321	EMILIA ROMAGNA (1,4321) Modena
		30/12/1959	Rinnovo	23/11/1956			
		30/12/1959	Assoggettamento L. 6/57	13/2/1957			
		24/5/1963	Riassoggettamento R.D. 1443/27	23/8/1962			
		7/1/1977	Rinnovo	23/11/1976			
		1/4/1994	Rinnovo	22/11/1991			
		20/8/1998	Riassoggettamento L. 6/57	1/1/1997			
706							
VETTA	IDROELETTRICA ALTMODENESE SIAM (100) (r.u.)	28/4/1937	Natura del provvedimento Conferimento	28/4/1937	28/04/2012	1,6179	EMILIA ROMAGNA (1,6179) Modena
		5/3/1960	Assoggettamento L. 6/57	13/2/1957			
		24/5/1963	Proroga	28/4/1957			
		24/5/1963	Riassoggettamento R.D. 1443/27	20/3/1962			
		11/8/1967	Rinnovo	27/4/1967			
		3/3/1978	Rinnovo	28/4/1978			
		1/4/1994	Rinnovo	28/4/1992			
		20/8/1998	Riassoggettamento L. 6/57	1/1/1997			

ELENCO DELLE CONCESSIONI DI COLTIVAZIONE ACCORDATE NELLA TERRAFERMA - Aggiornamento 30/aprile/2008

CODICE E DENOMINAZIONE DELLA CONCESSIONE	TITOLARI DELLA CONCESSIONE e relative quote di partecipazione (%)	PROVVEDIMENTI CONCERNENTI LA CONCESSIONE		PERIODO DI VIGENZA	SCADENZA	AREA (Kmq)	UBICAZIONE DELLA CONCESSIONE
		Data	Natura del provvedimento				
707 SALGASTRI	LAZZI GAS (100) (r.u.)	24/10/1938	Conferimento	24/10/1938	24/10/2008	11,45	EMILIA ROMAGNA (1,1,45) Bologna
		8/10/1943	Ampliamento	8/10/1943			
		6/6/1960	Assoggettamento L. 6/57	13/2/1957			
		6/6/1960	Trasferimento	6/6/1960			
		23/10/1961	Riduzione	23/10/1961			
		31/7/1962	Riduzione	31/7/1962			
		24/5/1963	Riassoggettamento R.D. 1443/27	23/8/1962			
		5/12/1968	Rinnovo	24/10/1968			
		1/4/1994	Rinnovo	24/10/1983			
		1/4/1994	Cambio intestazione	XXXVIII - 5			
		20/8/1998	Riassoggettamento L. 6/57	28/11/1990			
		11/9/2006	Proroga	1/1/1997			
				24/10/2003			
709							
TRIGNANO	TURCHI MAURIZIO (100) (r.u.)	18/3/1955	Conferimento	18/3/1955	19/03/2010	0,67	EMILIA ROMAGNA (0,67) Modena
		30/12/1959	Assoggettamento L. 6/57	13/2/1957			
		24/5/1963	Riassoggettamento R.D. 1443/27	23/8/1962			
		22/4/1971	Rinnovo	18/3/1970			
		23/3/1981	Rinnovo	18/3/1980			
		11/11/1986	Trasferimento titolarità	11/11/1986			
		1/4/1994	Rinnovo	19/3/1990			
		31/1/1996	Rinnovo	19/3/1995			
		20/8/1998	Riassoggettamento L. 6/57	1/1/1997			
		25/6/2007	Proroga	19/3/2005			
711							
POZZA	CH4 LIZZANO (100) (r.u.)	30/12/1959	Assoggettamento R.D. 1443/27	30/12/1959	30/12/1999	3,09	EMILIA ROMAGNA (3,09) Bologna
		30/12/1959	Conferimento	30/12/1959			
		18/3/1976	Trasferimento titolarità	18/3/1976			
		1/8/1980	Rinnovo	30/12/1979			
		20/8/1998	Riassoggettamento L. 6/57	1/1/1997			

Nota: Presentata istanza di rinnovo pubblicata nel B.U.I.G. Anno 44 - N. 1.
Presentata istanza di proroga pubblicata nel B.U.I.G. Anno 49 - N. 2.

ELENCO DELLE CONCESSIONI DI COLTIVAZIONE ACCORDATE NELLA TERRAFERMA - Aggiornamento 30/aprile/2008

CODICE E DENOMINAZIONE DELLA CONCESSIONE	TITOLARI DELLA CONCESSIONE e relative quote di partecipazione (%)	PROVVEDIMENTI CONCERNENTI LA CONCESSIONE		PERIODO DI VIGENZA	SCADENZA	AREA (Kmq)	UBICAZIONE DELLA CONCESSIONE
		Data	Natura del provvedimento				
712 CA' BELLAVISTA	LAZZI GAS (100) (r.u.)	26/4/1960 24/5/1963 18/3/1980 1/4/1994 1/4/1994 20/8/1998 3/6/2003	Decorrenza Conferimento Assoggettamento R.D. 1443/27 Rinnovo Rinnovo Cambio intestazione Riassoggettamento L. 6/57 Proroga	IV - 6 VII - 9 XXIV - 4 XXXVIII - 5 XXXVIII - 5 XLII - 9 XLVII - 7	26/01/2005	1,54	EMILIA ROMAGNA (1,54) Bologna
713							
713 GAGGIOLA	LAZZI GAS (100) (r.u.)	30/4/1960 24/5/1963 18/3/1980 1/4/1994 1/4/1994 20/8/1998	Decorrenza Conferimento Assoggettamento R.D. 1443/27 Rinnovo Rinnovo Cambio intestazione Riassoggettamento L. 6/57	IV - 6 VII - 9 XXIV - 4 XXXVIII - 5 XXXVIII - 5 XLII - 9	30/04/2010	9,06	EMILIA ROMAGNA (9,06) Bologna
718							
718 MOLINAZZO	LAZZI GAS (100) (r.u.)	5/12/1979 1/10/1990 1/4/1994 20/8/1998 3/6/2003	Decorrenza Conferimento Rinnovo Cambio intestazione Riassoggettamento L. 6/57 Proroga	XXIV - 1 XXXIV - 11 XXXVIII - 5 XLII - 9 XLVII - 7	05/12/2004	2,2238	EMILIA ROMAGNA (2,2238) Bologna
725							
725 SALSOMAGGIORE II	LAZZI GAS (100) (r.u.)	8/6/1893 4/10/1910 4/3/1917 25/9/1939 20/8/1998	Decorrenza Conferimento Ampliamento Passaggio al Demanio Ampliamento Assoggettamento L. 6/57	L - L - L - L - XLII - 9	24/09/2038	9,5472	EMILIA ROMAGNA (9,5472) Parma
726							
726 SALSOMAGGIORE I	LAZZI GAS (100) (r.u.)	11/7/897 20/8/1998	Decorrenza Conferimento Assoggettamento L. 6/57	XLVII - 13 XLII - 9	-	4,3667	EMILIA ROMAGNA (4,3667) Parma

ELENCO DELLE CONCESSIONI DI COLTIVAZIONE ACCORDATE NELLA TERRAFERMA - Aggiornamento 30/aprile/2008

CODICE E DENOMINAZIONE DELLA CONCESSIONE	TITOLARI DELLA CONCESSIONE e relative quote di partecipazione (%)	PROVVEDIMENTI CONCERNENTI LA CONCESSIONE		PERIODO DI VIGENZA	SCADENZA	AREA (Kmq)	UBICAZIONE DELLA CONCESSIONE
		Data	Natura del provvedimento				
730 RAPAGNANO	ENI (100) (r.u.)	17/4/1960	Natura del provvedimento	BUIG	17/04/2010	8,49	MARCHE (8,49) Ascoli Piceno
		17/4/1960	Conferimento	IV - 8			
		24/5/1963	Cambio intestazione	VII - 8			
		6/8/1993	Proroga	XXXVII - 9			
		29/5/1997	Modifica programma sviluppo	XLI - 7			
		29/10/1997	Retifica	XLI - 11			
		13/2/1998	Cambio intestazione	XLII - 3			
		7/5/2001	Proroga	XLV - 6			
		6/6/2006	Proroga	L - 7			
731							
CASA BALLEANI	GAS PLUS ITALIANA (100) (r.u.)	10/5/1960	Natura del provvedimento	BUIG	10/05/2010	3,15	MARCHE (3,15) Ancona
		24/5/1963	Conferimento	IV - 8			
		6/8/1993	Cambio intestazione	VII - 8			
		15/9/1995	Proroga	XXXVII - 9			
		2/4/1996	Trasferimento titolarità	XXXIX - 10			
		9/5/1996	Modifica programma lavoro	XL - 5			
		3/11/1999	Cambio intestazione	XL - 6			
		12/2/2004	Proroga	XLIII - 12			
		20/7/2004	Cambio intestazione	XLVIII - 3			
		23/8/2006	Cambio intestazione	XLVIII - 8			
			Proroga	L - 9			
749							
POGGIO CASTIONE	SOCOPLUS (100) (r.u.)	22/1/1962	Natura del provvedimento	BUIG	22/01/2012	1,1518	EMILIA ROMAGNA (1,1518) Parma
		3/4/1971	Conferimento	VI - 4			
		16/12/1985	Trasferimento quota	XV - 7			
		9/9/1993	Cambio intestazione	XXX - 1			
		27/11/2003	Proroga	XXXVII - 10			
		17/4/2007	Proroga	XLVIII - 1			
			Trasferimento	LI - 5			
751							
NOVA SIRI SCALO	GAS PLUS ITALIANA (100) (r.u.)	24/5/1963	Natura del provvedimento	BUIG	24/05/2003	7,5	BASILICATA (7,5) Matera
		23/5/1966	Conferimento	VII - 7			
		20/2/1991	Riduzione	XI - 2			
		30/3/1992	Trasferimento titolarità	XXXV - 8			
		20/10/1993	Modifica programma lavoro	XXXVI - 5			
		9/5/1996	Proroga	XXXVII - 12			
		9/5/1996	Cambio intestazione	XL - 6			
		12/2/2004	Cambio intestazione	XL - 6			
		20/7/2004	Cambio intestazione	XLVIII - 3			
			Cambio intestazione	XLVIII - 8			

Nota: Presentata istanza di proroga pubblicata nel B.U.I.G. Anno XLVI - N. 6.
Presentata istanza di proroga pubblicata nel B.U.I.G. Anno LI - N. 9.

ELENCO DELLE CONCESSIONI DI COLTIVAZIONE ACCORDATE NELLA TERRAFERMA - Aggiornamento 30/aprile/2008

762	CODICE E DENOMINAZIONE DELLA CONCESSIONE	TITOLARI DELLA CONCESSIONE e relative quote di partecipazione (%)	PROVVEDIMENTI CONCERNENTI LA CONCESSIONE		PERIODO DI VIGENZA	SCADENZA	AREA (Kmq)	UBICAZIONE DELLA CONCESSIONE
			Data	Natura del provvedimento				
	SEDIA D'ORLANDO	ENI (100) (r.u.)	13/2/1965	Natura del provvedimento	-	13/02/2005	4,22	PUGLIA (4,22)
			13/2/1998	Conferimento				Foggia
			16/3/1999	Cambio intestazione				
			16/3/1999	Proroga				
			16/3/1999	Modifica programma sviluppo				

779	CODICE E DENOMINAZIONE DELLA CONCESSIONE	TITOLARI DELLA CONCESSIONE e relative quote di partecipazione (%)	PROVVEDIMENTI CONCERNENTI LA CONCESSIONE		PERIODO DI VIGENZA	SCADENZA	AREA (Kmq)	UBICAZIONE DELLA CONCESSIONE
			Data	Natura del provvedimento				
	MANCHE DI CIMALIA	EDISON (100) (r.u.)	15/4/1967	Natura del provvedimento	-	17/09/2006	30	CALABRIA (30)
			2/7/1985	Conferimento				Cosenza
			11/2/1987	Cambio intestazione				Catanzaro
			22/4/1991	Proroga				
			12/5/1992	Trasferimento titolarità				
			2/9/1993	Cambio intestazione				
			2/9/1993	Trasferimento titolarità				
			12/2/2004	Cambio intestazione				

783	CODICE E DENOMINAZIONE DELLA CONCESSIONE	TITOLARI DELLA CONCESSIONE e relative quote di partecipazione (%)	PROVVEDIMENTI CONCERNENTI LA CONCESSIONE		PERIODO DI VIGENZA	SCADENZA	AREA (Kmq)	UBICAZIONE DELLA CONCESSIONE
			Data	Natura del provvedimento				
	GARAGUSO	EDISON (50,33333333) (r.u.)	7/6/1969	Natura del provvedimento	-	07/06/2009	69,62	BASILICATA (69,62)
			20/1/1978	Conferimento				Matera
			16/5/1978	Estensione titolarità				
			22/1/1981	Cambio intestazione quota				
			16/7/1985	Estensione titolarità				
			15/5/1987	Cambio intestazione quota				
			20/6/1990	Cambio intestazione quota				
			20/6/1990	Trasferimento quota				
			12/5/1992	Proroga				
			4/8/1993	Cambio intestazione quota				
			2/9/1993	Cambio intestazione quota				
			2/9/1993	Cambio intestazione quota e nomina r.u.				
			9/5/1996	Trasferimento quota				
			23/11/1998	Cambio intestazione quota				
			1/5/1999	Cambio intestazione quota				
			20/3/2000	Cambio intestazione quota				
			20/4/2001	Cambio intestazione quota				
			18/9/2001	Cambio intestazione quota				
			12/2/2004	Trasferimento quota				
			12/2/2004	Intestazione quota				
			20/7/2004	Cambio intestazione quota				
			20/7/2004	Cambio intestazione quota				

ELENCO DELLE CONCESSIONI DI COLTIVAZIONE ACCORDATE NELLA TERRAFERMA - Aggiornamento 30/aprile/2008

CODICE E DENOMINAZIONE DELLA CONCESSIONE	TITOLARI DELLA CONCESSIONE e relative quote di partecipazione (%)		PROVVEDIMENTI CONCERNENTI LA CONCESSIONE		PERIODO DI VIGENZA	SCADENZA	AREA (Kmq)	UBICAZIONE DELLA CONCESSIONE
	Data	Natura del provvedimento	Decorrenza	BUIG				
785 STRANGOLAGALLI	PENTEX ITALIA (100) (r.u.)		4/8/1969 29/12/1979	Conferimento Estensione titolarità	4/8/1969 28/12/1979	XIII - 10 XXIV - 1	41,14	LAZIO (41,14) Frosinone
	20/6/1989	Trasferimento quota e nomina r.u.	26/6/1989	XXXIII - 7				
	12/3/1991	Cambio intestazione quota	12/3/1991	XXXV - 4				
	28/10/1993	Sospensione attività produzione	28/10/1993	XXXVII - 12				
	26/8/1994	Trasferimento quota	14/4/1994	XXXVIII - 11				
	26/8/1994	Trasferimento quota	3/8/1994	XXXVIII - 11				
	23/4/1998	Trasferimento quota	30/12/1997	XLII - 5				
	4/8/1999	Proroga	4/8/1999	XLIII - 9				
788	TITOLARI DELLA CONCESSIONE e relative quote di partecipazione (%)		PROVVEDIMENTI CONCERNENTI LA CONCESSIONE		PERIODO DI VIGENZA	SCADENZA	AREA (Kmq)	UBICAZIONE DELLA CONCESSIONE
FILETTO	GAS PLUS ITALIANA (100) (r.u.)		Data	Natura del provvedimento				
	30/5/1972	Conferimento	30/5/1972	XVI - 9			50,01	ABRUZZO (50,01) Chieti
	8/9/1982	Assunzione quota	8/9/1982	XXVI - 12				
	23/6/1995	Trasferimento titolarità	1/3/1995	XXXIX - 7				
	9/5/1996	Cambio intestazione	1/3/1996	XL - 6				
	12/2/2004	Cambio intestazione	1/1/2004	XLVIII - 3				
	20/7/2004	Cambio intestazione	18/5/2004	XLVIII - 8				
	10/6/2005	Proroga	30/5/2002	XLIX - 7				
789	TITOLARI DELLA CONCESSIONE e relative quote di partecipazione (%)		PROVVEDIMENTI CONCERNENTI LA CONCESSIONE		PERIODO DI VIGENZA	SCADENZA	AREA (Kmq)	UBICAZIONE DELLA CONCESSIONE
CANDELA	ENI (60,5) (r.u.) EDISON (39,5)		Data	Natura del provvedimento				
	29/9/1972	Unificazione	29/9/1972	XVII - 3			331,9039	PUGLIA (330,1939) Foggia
	16/7/1985	Cambio intestazione quota	1/1/1985	XXIX - 10				
	28/8/1990	Trasferimento quota	1/7/1989	XXXV - 2				
	12/5/1992	Cambio intestazione quota	19/6/1991	XXXVI - 11				
	6/8/1993	Proroga	1/6/1993	XXXVII - 9				
	6/8/1993	Approvazione programma lavoro	6/8/1993	XXXVII - 9				
	2/9/1993	Trasferimento quota	1/8/1992	XXXVII - 10				
	2/9/1993	Cambio intestazione quota	4/11/1992	XXXVII - 10				
	13/2/1998	Cambio intestazione quota	1/1/1998	XLII - 3				
	12/2/2004	Intestazione quota	1/12/2003	XLVIII - 3				
	4/2/2005	Proroga e rimodulazione programma lavori	31/5/2003	XLIX - 3				

Nota: Presentata istanza di proroga pubblicata nel B.U.I.G. Anno LI - N. 7.

ELENCO DELLE CONCESSIONI DI COLTIVAZIONE ACCORDATE NELLA TERRAFERMA - Aggiornamento 30/aprile/2008

CODICE E DENOMINAZIONE DELLA CONCESSIONE	TITOLARI DELLA CONCESSIONE e relative quote di partecipazione (%)	PROVVEDIMENTI CONCERNENTI LA CONCESSIONE		PERIODO DI VIGENZA	SCADENZA	AREA (Kmq)	UBICAZIONE DELLA CONCESSIONE
		Data	Natura del provvedimento				
790 COLLE DI LAURO Nota: Presentata istanza di proroga pubblicata nel B.U.I.G. Anno XLVII - N. 10.	EDISON (62,42) (r.u.) GAS PLUS ITALIANA (25,08) ENI (12,5)	9/10/1972	Unificazione	9/10/1972	XVII - 3	33,6248	MOLISE (33,6248) Campobasso
		8/3/1978	Estensione titolarità	8/3/1978	XXII - 4		
		18/5/1979	Cambio intestazione quota	27/11/1978	XXIII - 8		
		25/5/1981	Estensione titolarità	25/5/1981	XXVI - 1		
		8/6/1985	Cambio intestazione quota	1/1/1985	XXIX - 7		
		7/8/1985	Proroga	13/9/1994	XXIX - 9		
		8/7/1987	Cambio intestazione quota	1/12/1986	XXXI - 8		
		8/8/1991	Trasferimento quota e nomina r.u.	1/7/1989	XXXVI - 6		
		12/5/1992	Cambio intestazione quota	19/6/1991	XXXVI - 11		
		4/8/1993	Cambio intestazione quota	23/4/1992	XXXVII - 10		
		2/9/1993	Trasferimento quota e nomina r.u.	1/8/1992	XXXVII - 10		
		2/9/1993	Cambio intestazione quota	4/11/1992	XXXVII - 10		
		9/5/1996	Cambio intestazione quota	1/3/1996	XL - 6		
		13/2/1998	Cambio intestazione quota	1/1/1998	XLII - 3		
		23/11/1998	Cambio intestazione quota	29/6/1998	XLII - 12		
		15/9/1999	Cambio intestazione quota	1/7/1999	XLIII - 10		
		20/3/2000	Cambio intestazione quota	1/1/2000	XLIV - 4		
		20/4/2001	Cambio intestazione quota	1/10/2000	XLV - 5		
		18/9/2001	Trasferimento quota	29/6/2001	XLV - 10		
12/2/2004	Intestazione quota	1/12/2003	XLVIII - 3				
12/2/2004	Cambio intestazione quota	1/1/2004	XLVIII - 3				
20/7/2004	Cambio intestazione quota	18/5/2004	XLVIII - 8				
795 MONTE CASTELLANO	ENI (50) (r.u.) EDISON (50)	31/10/1974	Natura del provvedimento	30/6/1974	XIX - 2	25	MARCHE (25) Ascoli Piceno
		8/6/1985	Conferimento	1/1/1985	XXIX - 10		
		2/7/1986	Cambio intestazione quota	2/7/1986	XXX - 11		
		8/8/1991	Modifica quota produzione	1/7/1989	XXXVI - 6		
		12/5/1992	Trasferimento quota	19/6/1991	XXXVI - 11		
		2/9/1993	Cambio intestazione quota	1/8/1992	XXXVII - 10		
		2/9/1993	Trasferimento quota	4/11/1992	XXXVII - 10		
		13/2/1998	Cambio intestazione quota	1/1/1998	XLII - 3		
		12/2/2004	Cambio intestazione quota	1/12/2003	XLVIII - 3		
		6/6/2006	Intestazione quota	30/6/2004	L - 7		
		13/2/2007	Proroga	6/6/2006	L - 3		
			Rettifica				

ELENCO DELLE CONCESSIONI DI COLTIVAZIONE ACCORDATE NELLA TERRAFERMA - Aggiornamento 30/aprile/2008

796

CODICE E DENOMINAZIONE DELLA CONCESSIONE	TITOLARI DELLA CONCESSIONE e relative quote di partecipazione (%)	PROVVEDIMENTI CONCERNENTI LA CONCESSIONE		PERIODO DI VIGENZA	SCADENZA	AREA (Kmq)	UBICAZIONE DELLA CONCESSIONE
		Data	Natura del provvedimento				
TORRENTE MENCOCCHIA	EDISON (88) (r.u.) PETROREP ITALIANA (12)	31/10/1974	Natura del provvedimento	20/1/1974	XIX - 2	23,3	MARCHE (23,3) Ascoli Piceno
		21/4/1979	Conferimento	27/11/1978	XXIII - 5		
		13/6/1985	Cambio intestazione quota	1/1/1985	XXIX - 7		
		2/7/1986	Cambio intestazione quota	2/7/1986	XXX - 11		
		22/4/1991	Modifica quota produzione	1/7/1989	XXXV - 12		
		12/5/1992	Trasferimento quota	19/6/1991	XXXVI - 11		
		4/8/1993	Cambio intestazione quota	23/4/1992	XXXVII - 10		
		2/9/1993	Cambio intestazione quota	1/8/1992	XXXVII - 10		
		2/9/1993	Trasferimento quota	4/11/1992	XXXVII - 10		
		23/11/1998	Cambio intestazione quota	29/6/1998	XLI - 12		
		15/9/1999	Cambio intestazione quota	1/7/1999	XLIII - 10		
		12/2/2004	Cambio intestazione quota	1/12/2003	XLVIII - 3		
		6/6/2006	Intestazione quota	20/1/2004	L - 7		
			Proroga				

798

CODICE E DENOMINAZIONE DELLA CONCESSIONE	TITOLARI DELLA CONCESSIONE e relative quote di partecipazione (%)	PROVVEDIMENTI CONCERNENTI LA CONCESSIONE		PERIODO DI VIGENZA	SCADENZA	AREA (Kmq)	UBICAZIONE DELLA CONCESSIONE
		Data	Natura del provvedimento				
MASSERIA ACQUASALSA Nota: Presentata istanza di proroga pubblicata nel B.U.I.G. Anno XLVIII - N. 4.	GAS PLUS ITALIANA (46,03) (r.u.) EDISON (45,17) MEDOILGAS ITALIA (8,8)	24/1/1975	Natura del provvedimento	24/1/1975	XIX - 3	41,22	PUGLIA (41,22) Foggia
		12/12/1978	Conferimento	12/12/1978	XXIII - 2		
		26/9/1979	Trasferimento quota	26/9/1979	XXIII - 11		
		24/3/1980	Trasferimento quota	24/3/1980	XXIV - 7		
		15/9/1981	Trasferimento quota	15/9/1981	XXV - 12		
		15/10/1983	Cambio intestazione quota	1/1/1983	XXVIII - 2		
		19/2/1987	Trasferimento quota	19/2/1987	XXXI - 5		
		10/3/1988	Trasferimento quota	1/12/1986	XXXII - 8		
		21/3/1989	Trasferimento quota	21/3/1989	XXXIII - 8		
		20/2/1991	Trasferimento quota	20/2/1991	XXXV - 9		
		17/7/1993	Trasferimento quota	31/12/1992	XXXVII - 9		
		20/7/1993	Trasferimento quota	29/12/1992	XXXVII - 9		
		28/10/1993	Trasferimento quota	28/10/1993	XXXVII - 12		
		29/3/1994	Rettifica	1/10/1993	XXXVIII - 4		
		9/5/1996	Trasferimento quota	1/3/1996	XL - 6		
		14/6/1996	Cambio intestazione quota	1/1/1996	XL - 7		
		14/6/1996	Trasferimento quota	23/1/1996	XL - 7		
		23/11/1998	Cambio intestazione quota	29/6/1998	XLI - 12		
		15/9/1999	Cambio intestazione quota	1/7/1999	XLIII - 10		
		5/4/2002	Cambio intestazione quota	29/11/2001	XLVI - 12		
		12/2/2004	Trasferimento quota	1/12/2003	XLVIII - 3		
		12/2/2004	Intestazione quota	1/1/2004	XLVIII - 3		
		20/7/2004	Cambio intestazione quota	18/5/2004	XLVIII - 8		
30/6/2005	Cambio intestazione quota	26/4/2005	XLIX - 7				
16/4/2008	Trasferimento quota	12/2/2008	LII - 5				
	Cambio intestazione quota						

ELENCO DELLE CONCESSIONI DI COLTIVAZIONE ACCORDATE NELLA TERRAFERMA - Aggiornamento 30/aprile/2008

800	CODICE E DENOMINAZIONE DELLA CONCESSIONE	TITOLARI DELLA CONCESSIONE e relative quote di partecipazione (%)	PROVVEDIMENTI CONCERNENTI LA CONCESSIONE		PERIODO DI VIGENZA	SCADENZA	AREA (Kmq)	UBICAZIONE DELLA CONCESSIONE
			Data	Natura del provvedimento				
	FIUME TENNA Nota: Presentata istanza di unificazione con la concessione «B.C7.LF» pubblicata nel B.U.I.G. - Anno XX - N. 6. Presentata istanza di proroga pubblicata nel B.U.I.G. - Anno XLVIII - N. 8.	EDISON (100) (r.u.)	Decorrenza 17/7/1975	BUIG XX - 3	-	17/07/2005	22,06	MARCHE (22,06) Ascoli Piceno
			27/11/1975	Conferimento				
			27/11/1978	Cambio intestazione quota	XXIII - 5			
			10/10/1988	Trasferimento quota	XXXII - 11			
			8/8/1989	Trasferimento quota	XXXIII - 9			
			4/8/1993	Cambio intestazione quota	XXXVII - 10			
			4/3/1994	Sospensione attività di coltivazione	XXXVIII - 4			
			18/3/1996	Sospensione attività di sviluppo	XL - 4			
			18/3/1996	Proroga	31/3/1995			
			23/11/1998	Cambio intestazione quota	31/3/1995			
			15/9/1999	Cambio intestazione quota	XLII - 12			
			5/9/2000	Trasferimento quota	XLIII - 10			
			12/2/2004	Intestazione quota	XLIV - 10			
					XLVIII - 3			
801	CUGNO LE MACINE Nota: Presentata istanza di proroga pubblicata nel B.U.I.G. - Anno XLVIII - N. 4.	ENI (100) (r.u.)	Decorrenza 4/5/1976	BUIG XX - 6	-	09/03/2005	77,12	BASILICATA (77,12) Matera
			6/4/1989	Unificazione	9/3/1990			
			6/7/1995	Proroga	XXXIII - 8			
			13/2/1998	Modifica programma lavoro	6/7/1996			
			17/11/2000	Cambio intestazione	1/1/1998			
				Proroga	9/3/2000			
					XLIV - 12			
802	SERRA PIZZUTA Nota: Presentata istanza di proroga pubblicata nel B.U.I.G. - Anno XLIV - N. 11. Presentata istanza di proroga pubblicata nel B.U.I.G. - Anno XLIX - N. 10.	ENI (100) (r.u.)	Decorrenza 4/5/1976	BUIG XX - 6	-	10/09/2001	62,55	BASILICATA (62,55) Matera
			28/2/1989	Unificazione	10/9/1991			
			13/2/1998	Proroga	1/1/1998			
				Cambio intestazione	XLII - 3			
					XLIII - 7			
804	TERTIVERI Nota: Presentata istanza di proroga pubblicata nel B.U.I.G. - Anno LI - N. 3.	ENI (70) (r.u.) GAS PLUS ITALIANA (30)	Decorrenza 22/10/1976	BUIG XXI - 5	-	12/02/2009	157,5915	PUGLIA (157,5915) Foggia
			17/6/1994	Proroga	12/2/1994			
			17/6/1994	Approvazione nuovo programma di sviluppo e ricerca	17/6/1994			
			9/5/1996	Cambio intestazione quota	1/1/1996			
			9/5/1996	Cambio intestazione quota	1/3/1996			
			13/2/1998	Cambio intestazione quota	1/1/1998			
			1/6/1998	Trasferimento quota	1/4/1998			
			12/2/2004	Cambio intestazione quota	1/1/2004			
			20/7/2004	Cambio intestazione quota	18/5/2004			
			23/8/2006	Proroga	12/2/2004			
					L - 9			

ELENCO DELLE CONCESSIONI DI COLTIVAZIONE ACCORDATE NELLA TERRAFERMA - Aggiornamento 30/aprile/2008

805	CODICE E DENOMINAZIONE DELLA CONCESSIONE TORRENTE VULGANO Nota: Presentata istanza di proroga pubblicata nel B.U.I.G. Anno L - N. 4.	TITOLARI DELLA CONCESSIONE e relative quote di partecipazione (%) ENI (100) (r.u.)	PROVVEDIMENTI CONCERNENTI LA CONCESSIONE Data 4/3/1977 16/6/1981 13/2/1998 Natura del provvedimento Conferimento Trasferimento Cambio intestazione	Decorrenza 4/3/1977 16/6/1981 1/1/1998	BUIG XXI - 6 XXV - 10 XLII - 3	PERIODO DI VIGENZA -	SCADENZA 04/03/2007	AREA (Kmq) 41,75	UBICAZIONE DELLA CONCESSIONE PUGLIA (41,75) Foggia
808	CODICE E DENOMINAZIONE DELLA CONCESSIONE MONTE MORRONE Nota: Presentata istanza di proroga pubblicata nel B.U.I.G. Anno L - N. 10.	TITOLARI DELLA CONCESSIONE e relative quote di partecipazione (%) GAS PLUS ITALIANA (100) (r.u.)	PROVVEDIMENTI CONCERNENTI LA CONCESSIONE Data 1/9/1977 9/5/1996 9/5/1996 12/2/2004 20/7/2004 Natura del provvedimento Conferimento Cambio intestazione Cambio intestazione Cambio intestazione	Decorrenza 1/9/1977 1/1/1996 1/3/1996 1/1/2004 18/5/2004	BUIG XXI - 11 XL - 6 XL - 6 XLVIII - 3 XLVIII - 8	PERIODO DI VIGENZA -	SCADENZA 01/09/2007	AREA (Kmq) 29,72	UBICAZIONE DELLA CONCESSIONE BASILICATA (29,72) Matera
809	CODICE E DENOMINAZIONE DELLA CONCESSIONE CAPO COLONNE Nota: Presentata istanza di proroga pubblicata nel B.U.I.G. Anno LI - N. 9.	TITOLARI DELLA CONCESSIONE e relative quote di partecipazione (%) ENI (100) (r.u.)	PROVVEDIMENTI CONCERNENTI LA CONCESSIONE Data 3/9/1977 13/2/1998 Natura del provvedimento Conferimento Cambio intestazione	Decorrenza 3/9/1977 1/1/1998	BUIG XXI - 12 XLII - 3	PERIODO DI VIGENZA -	SCADENZA 03/09/2007	AREA (Kmq) 64,68	UBICAZIONE DELLA CONCESSIONE CALABRIA (64,68) Catanzaro
810	CODICE E DENOMINAZIONE DELLA CONCESSIONE FIUME TRESTE Nota: Presentata istanza di proroga pubblicata nel B.U.I.G. Anno XLIX - N. 1.	TITOLARI DELLA CONCESSIONE e relative quote di partecipazione (%) ENI (100) (r.u.)	PROVVEDIMENTI CONCERNENTI LA CONCESSIONE Data 24/11/1977 8/7/1987 13/2/1998 4/4/2000 11/2/2002 11/2/2002 11/2/2002 29/7/2002 Natura del provvedimento Unificazione Proroga Cambio intestazione Modifica programma lavoro Conferma Proroga Modifica programma lavoro Rettifica	Decorrenza 24/11/1977 21/11/1990 1/1/1998 4/4/2000 21/6/2000 21/11/2000 11/2/2002 29/7/2002	BUIG XXII - 1 XXXII - 3 XLII - 3 XLIV - 5 XLVI - 3 XLVI - 3 XLVI - 3 XLVI - 10	PERIODO DI VIGENZA -	SCADENZA 21/11/2005	AREA (Kmq) 115,5977	UBICAZIONE DELLA CONCESSIONE ABRUZZO (109,5977) Chieti MOLISE (6) Campobasso
816	CODICE E DENOMINAZIONE DELLA CONCESSIONE CALCIANO	TITOLARI DELLA CONCESSIONE e relative quote di partecipazione (%) ENI (100) (r.u.)	PROVVEDIMENTI CONCERNENTI LA CONCESSIONE Data 25/1/1982 10/3/1988 18/12/1995 13/2/1998 Natura del provvedimento Conferimento Riduzione Approvazione programma lavoro Cambio intestazione	Decorrenza 25/1/1982 10/3/1988 18/12/1995 1/1/1998	BUIG XXVI - 5 XXXII - 8 XL - 1 XLII - 3	PERIODO DI VIGENZA -	SCADENZA 25/01/2012	AREA (Kmq) 65,26	UBICAZIONE DELLA CONCESSIONE BASILICATA (65,26) Potenza Matera

ELENCO DELLE CONCESSIONI DI COLTIVAZIONE ACCORDATE NELLA TERRAFERMA - Aggiornamento 30/aprile/2008

817	CODICE E DENOMINAZIONE DELLA CONCESSIONE	TITOLARI DELLA CONCESSIONE e relative quote di partecipazione (%)	PROVVEDIMENTI CONCERNENTI LA CONCESSIONE		PERIODO DI VIGENZA	SCADENZA	AREA (Kmq)	UBICAZIONE DELLA CONCESSIONE
			Data	Natura del provvedimento				
	S. MARIA IMBARO	ENI (100) (r.u.)	25/1/1982	Natura del provvedimento Conferimento	-	25/01/2012	99,51	ABRUZZO (99,51) Chieti
			14/1/1994	Sospensione attività di sviluppo	XXVI - 5			
			27/2/1995	Sospensione attività produzione	XXVIII - 2			
			27/2/1995	Approvazione nuovo programma di ricerca	XXXIX - 3			
			13/6/1997	Modifica programma sviluppo	XXIX - 3			
			13/2/1998	Cambio intestazione	XLI - 7			
					XLII - 3			
818	CODICE E DENOMINAZIONE DELLA CONCESSIONE	TITOLARI DELLA CONCESSIONE e relative quote di partecipazione (%)	PROVVEDIMENTI CONCERNENTI LA CONCESSIONE		PERIODO DI VIGENZA	SCADENZA	AREA (Kmq)	UBICAZIONE DELLA CONCESSIONE
	MASSERIA SPAVENTO	EDISON (50) (r.u.) ENI (50)	Data	Natura del provvedimento				
			28/5/1982	Conferimento	-	28/05/2012	94,78	PUGLIA (44,83) Foggia
			4/2/1984	Cambio intestazione quota	XXVI - 8			
			10/7/1984	Trasferimento quota	XXVIII - 4			
			16/7/1984	Cambio intestazione quota	XXVIII - 10			
			8/8/1991	Trasferimento quota e nomina r.u.	XXIX - 10			
			12/5/1992	Cambio intestazione quota	XXXVI - 6			
			20/5/1992	Modifica programma sviluppo	XXXVI - 11			
			2/9/1993	Trasferimento quota e nomina r.u.	XXXVI - 6			
			2/9/1993	Cambio intestazione quota	XXXVII - 10			
			27/6/1996	Modifica programma lavoro	XXXVII - 10			
			13/2/1998	Cambio intestazione quota	XL - 8			
			29/9/1999	Sospensione temporanea dei lavori	XLII - 3			
			12/2/2004	Intestazione quota	XLIII - 10			
					XLVIII - 3			
819	CODICE E DENOMINAZIONE DELLA CONCESSIONE	TITOLARI DELLA CONCESSIONE e relative quote di partecipazione (%)	PROVVEDIMENTI CONCERNENTI LA CONCESSIONE		PERIODO DI VIGENZA	SCADENZA	AREA (Kmq)	UBICAZIONE DELLA CONCESSIONE
	MASSERIA VERTICCHIO	ENI (100) (r.u.)	Data	Natura del provvedimento				
			1/7/1982	Unificazione	-	10/02/2004	36,5	MOLISE (36,5) Campobasso
			7/8/1985	Approvazione ampliamento programma di lavoro	XXVI - 11			
			3/6/1994	Proroga	XXIX - 9			
			3/6/1994	Approvazione nuovo programma di sviluppo e ricerca	XXXVIII - 7			
			28/11/1996	Modifica programma sviluppo	XXXVIII - 7			
			13/2/1998	Cambio intestazione	XL - 12			
					XLII - 3			

ELENCO DELLE CONCESSIONI DI COLTIVAZIONE ACCORDATE NELLA TERRAFERMA - Aggiornamento 30/aprile/2008

CODICE E DENOMINAZIONE DELLA CONCESSIONE	TITOLARI DELLA CONCESSIONE e relative quote di partecipazione (%)	PROVVEDIMENTI CONCERNENTI LA CONCESSIONE		PERIODO DI VIGENZA	SCADENZA	AREA (Kmq)	UBICAZIONE DELLA CONCESSIONE				
		Data	Natura del provvedimento								
820 CASTEL DI LAMA	MEDOILGAS ITALIA (26) (r.u.) ENI (34) EDISON (30) SVILUPPO RISORSE NATURALI (10)	27/1/1983	Conferimento	21/1/1983	XXVII - 4	184,07	MARCHE (104,17) Ascoli Piceno ABRUZZO (79,9) Teramo				
		7/3/1984	Cambio intestazione quota	1/1/1983	XXVIII - 7						
		16/7/1985	Cambio intestazione quota	1/1/1985	XXIX - 10						
		24/5/1990	Trasferimento quota e nomina r.u.	1/1/1989	XXX - 2						
		24/5/1990	Trasferimento quota	1/7/1989	XXXV - 2						
		12/5/1992	Cambio intestazione quota	19/6/1991	XXXVI - 11						
		2/9/1993	Trasferimento quota	1/8/1992	XXXVII - 10						
		2/9/1993	Cambio intestazione quota	4/11/1992	XXXVII - 10						
		14/6/1996	Trasferimento quota e nomina r.u.	1/1/1996	XL - 7						
		14/6/1996	Cambio intestazione quota	23/1/1996	XL - 7						
		13/2/1998	Cambio intestazione quota	1/1/1998	XLII - 3						
		5/4/2002	Trasferimento quota	29/11/2001	XLVI - 12						
		17/3/2003	Assunzione quota	28/6/2002	XLVII - 4						
		10/11/2003	Trasferimento quota	30/9/2003	XLVII - 4						
		12/2/2004	Intestazione quota	1/12/2003	XLVIII - 3						
30/6/2005	Trasferimento quota	26/4/2005	XLIX - 7								
16/4/2008	Cambio intestazione quota	12/2/2008	LII - 5								
821 MELANICO	GAS PLUS ITALIANA (100) (r.u.)	2/8/1983	Conferimento	17/12/1982	XXVII - 12	59,14	PUGLIA (45,39) Foggia MOLISE (13,75) Campobasso				
		25/7/1984	Cambio intestazione quota	1/1/1983	XXVIII - 11						
		25/7/1984	Trasferimento quota	25/7/1984	XXVIII - 11						
		24/10/1986	Assunzione quota	24/10/1986	XXXI - 3						
		20/1/1993	Trasferimento	4/3/1992	XXXVII - 11						
		9/5/1996	Cambio intestazione	1/3/1996	XL - 6						
		12/2/2004	Cambio intestazione	1/1/2004	XLVIII - 3						
		20/7/2004	Cambio intestazione	18/5/2004	XLVIII - 8						
		823 TEMPA ROSSA	ENI (70) (r.u.) EDISON (30)	22/3/1984	Conferimento			4/4/1983	XXVIII - 9	69,05	BASILICATA (69,05) Matera
				8/6/1985	Cambio intestazione quota			1/1/1985	XXIX - 10		
				8/8/1991	Trasferimento quota			1/7/1989	XXXI - 6		
				12/5/1992	Cambio intestazione quota			19/6/1991	XXXVI - 11		
				2/9/1993	Trasferimento quota			1/8/1992	XXXVII - 10		
				2/9/1993	Cambio intestazione quota			4/11/1992	XXXVII - 10		
				13/2/1998	Cambio intestazione quota			1/1/1998	XLII - 3		
7/12/1999	Modifica programma sviluppo			7/12/1999	XLIV - 1						
12/2/2004	Intestazione quota			1/12/2003	XLVIII - 3						

ELENCO DELLE CONCESSIONI DI COLTIVAZIONE ACCORDATE NELLA TERRAFERMA - Aggiornamento 30/aprile/2008

CODICE E DENOMINAZIONE DELLA CONCESSIONE	TITOLARI DELLA CONCESSIONE e relative quote di partecipazione (%)	PROVVEDIMENTI CONCERNENTI LA CONCESSIONE		PERIODO DI VIGENZA	SCADENZA	AREA (Kmq)	UBICAZIONE DELLA CONCESSIONE
		Data	Natura del provvedimento				
826 S. BENEDETTO DEL TRONTO	ENI (85,5) (r.u.) EDISON (12,5) STARGAS ITALIA (2) GAS PLUS ITALIANA (0)	6/11/1984 21/3/1989 10/7/1992 29/3/1994 29/3/1994 16/10/1995 2/4/1996 8/5/1996 9/5/1996 6/3/1997 13/2/1998 23/11/1998 15/9/1999 12/2/2004 12/2/2004 20/7/2004	Natura del provvedimento Conferimento Trasferimento quota Trasferimento quota Trasferimento quota Trasferimento quota Modifica programma lavoro Riesame art. 3 D.M. 16/10/95 Modifica programma lavoro Cambio intestazione quota Trasferimento quota Cambio intestazione quota Cambio intestazione quota Cambio intestazione quota Cambio intestazione quota Cambio intestazione quota Cambio intestazione quota	-	10/09/2014	87,22	MARCHE (87,22) Ascoli Piceno
828 MAFALDA	GAS PLUS ITALIANA (60) (r.u.) EDISON (40)	7/3/1985 4/8/1993 17/6/1994 9/5/1996 23/11/1998 15/9/1999 12/2/2004 12/2/2004 20/7/2004	Natura del provvedimento Conferimento Cambio intestazione quota Ampliamento Cambio intestazione quota Cambio intestazione quota Cambio intestazione quota Intestazione quota Cambio intestazione quota Cambio intestazione quota	-	03/12/2014	79,4	MOLISE (79,4) Campobasso
829 MACERATA	GAS PLUS ITALIANA (100) (r.u.)	22/4/1985 29/6/1990 15/6/1995 8/5/1996 9/5/1996 9/5/1996 12/2/2004 20/7/2004	Natura del provvedimento Conferimento Trasferimento Approvazione nuovo programma di esplorazione Modifica programma lavoro Cambio intestazione Cambio intestazione Cambio intestazione quota Cambio intestazione	-	12/08/2014	217,91	MARCHE (217,91) Macerata Ascoli Piceno

ELENCO DELLE CONCESSIONI DI COLTIVAZIONE ACCORDATE NELLA TERRAFERMA - Aggiornamento 30/aprile/2008

CODICE E DENOMINAZIONE DELLA CONCESSIONE	TITOLARI DELLA CONCESSIONE e relative quote di partecipazione (%)	PROVVEDIMENTI CONCERNENTI LA CONCESSIONE				PERIODO DI VIGENZA	SCADENZA	AREA (Kmq)	UBICAZIONE DELLA CONCESSIONE
		Data	Natura del provvedimento	Decorrenza	BUIG				
830 COLABELLA Nota: Presentata istanza di rinuncia pubblicata nel B.U.I.G. - Anno XLII - N. 1	EDISON (50) (r.u.) GAS DELLA CONCORDIA (50)	19/5/1985 22/1/1990 22/1/1990 12/5/1992 20/5/1992 2/9/1993 2/9/1993 14/6/1996 5/4/2002 12/2/2004	Natura del provvedimento Conferimento Trasferimento quota Trasferimento quota Cambio intestazione quota Modifica programma sviluppo Trasferimento quota e nomina r.u. Cambio intestazione quota Trasferimento quota Cambio intestazione quota Trasferimento quota Intestazione quota	16/5/1985 1/1/1989 1/7/1989 19/6/1991 20/5/1992 1/8/1992 4/11/1992 1/1/1996 23/1/1996 29/11/2001 1/12/2003	XXIX - 12 XXXIV - 11 XXXIV - 11 XXXVI - 11 XXXVI - 6 XXXVII - 10 XXXVII - 10 XL - 7 XL - 7 XLVI - 12 XLVIII - 3	-	16/05/2015	54,45	BASILICATA (54,45) Potenza
834 CODICE E DENOMINAZIONE DELLA CONCESSIONE ORSINO Nota: Presentata istanza di rinuncia pubblicata nel B.U.I.G. - Anno XLIX - N. 1.	TITOLARI DELLA CONCESSIONE e relative quote di partecipazione (%) GAS PLUS ITALIANA (100) (r.u.)	7/8/1985 29/6/1990 20/1/1993 17/6/1994 9/5/1996 12/2/2004 20/7/2004	Natura del provvedimento Conferimento Modifica programma lavoro Trasferimento Modifica programma lavoro Cambio intestazione Cambio intestazione quota Cambio intestazione	2/12/1984 29/6/1990 4/3/1992 17/6/1994 1/3/1996 1/1/2004 18/5/2004	XXX - 2 XXXV - 2 XXXVII - 11 XXXVIII - 8 XL - 6 XLVIII - 3 XLVIII - 8	-	02/12/2014	144,89	BASILICATA (144,89) Potenza Matera
836 CODICE E DENOMINAZIONE DELLA CONCESSIONE MASSERIA MONACO	TITOLARI DELLA CONCESSIONE e relative quote di partecipazione (%) EDISON (50) (r.u.) ENI (50)	8/7/1986 8/8/1991 12/5/1992 2/9/1993 2/9/1993 1/12/1994 13/2/1998 12/2/2004	Natura del provvedimento Conferimento Trasferimento quota e nomina r.u. Cambio intestazione quota Trasferimento quota e nomina r.u. Cambio intestazione quota Integrazione nuovo programma di esplorazione Cambio intestazione quota Intestazione quota	8/7/1986 1/7/1989 19/6/1991 1/8/1992 4/11/1992 1/12/1994 1/1/1998 1/12/2003	XXX - 8 XXXVI - 6 XXXVI - 11 XXXVII - 10 XXXVII - 10 XXXIX - 1	-	08/07/2016	35,93	BASILICATA (35,93) Matera
837 CODICE E DENOMINAZIONE DELLA CONCESSIONE PIGAZZANO	TITOLARI DELLA CONCESSIONE e relative quote di partecipazione (%) GAS PLUS ITALIANA (100) (r.u.)	2/7/1986 20/12/1992 9/5/1996 9/5/1996 12/2/2004 20/7/2004	Natura del provvedimento Conferimento Trasferimento Cambio intestazione Cambio intestazione Cambio intestazione	24/5/1984 31/3/1992 1/1/1996 1/3/1996 1/1/2004 18/5/2004	XXX - 11 XXXVII - 12 XL - 6 XL - 6 XLVIII - 3 XLVIII - 8	-	24/05/2014	81,87	EMILIA ROMAGNA (81,87) Piacenza

ELENCO DELLE CONCESSIONI DI COLTIVAZIONE ACCORDATE NELLA TERRAFERMA - Aggiornamento 30/aprile/2008

838	CODICE E DENOMINAZIONE DELLA CONCESSIONE	TITOLARI DELLA CONCESSIONE e relative quote di partecipazione (%)	PROVVEDIMENTI CONCERNENTI LA CONCESSIONE		PERIODO DI VIGENZA	SCADENZA	AREA (Kmq)	UBICAZIONE DELLA CONCESSIONE
			Data	Natura del provvedimento				
	MONTE VRECCIARO	ENI (100) (r.u.)	14/1/1987	Conferimento	31/8/1984	31/08/2014	31,84	PUGLIA (31,84)
			13/2/1998	Cambio intestazione	1/1/1998			Foggia
	Nota: Presentata istanza di rinuncia pubblicata nel B.U.I.G. Anno XLVIII - N. 11.							
839	CODICE E DENOMINAZIONE DELLA CONCESSIONE	TITOLARI DELLA CONCESSIONE e relative quote di partecipazione (%)	PROVVEDIMENTI CONCERNENTI LA CONCESSIONE		PERIODO DI VIGENZA	SCADENZA	AREA (Kmq)	UBICAZIONE DELLA CONCESSIONE
			Data	Natura del provvedimento				
	MONTIGNANO	EDISON (50) (r.u.)	15/4/1987	Conferimento	17/7/1986			MARCHE (93,48)
			21/3/1989	Sostituzione art. 2 D.M. 15/4/87	17/7/1986			Ancona
			21/3/1989	Trasferimento quota e nomina r.u.	21/3/1989			
			10/10/1990	Trasferimento quota e nomina r.u.	10/10/1990			
			4/8/1993	Cambio intestazione quota	23/4/1992			
			9/5/1996	Cambio intestazione quota	1/3/1996			
			13/5/1997	Modifica programma lavoro	13/5/1997			
			23/11/1998	Cambio intestazione quota	29/6/1998			
			15/9/1999	Cambio intestazione quota	1/7/1999			
			12/2/2004	Cambio intestazione quota	1/12/2003			
			12/2/2004	Cambio intestazione quota	1/1/2004			
			20/7/2004	Cambio intestazione quota	18/5/2004			
841	CODICE E DENOMINAZIONE DELLA CONCESSIONE	TITOLARI DELLA CONCESSIONE e relative quote di partecipazione (%)	PROVVEDIMENTI CONCERNENTI LA CONCESSIONE		PERIODO DI VIGENZA	SCADENZA	AREA (Kmq)	UBICAZIONE DELLA CONCESSIONE
			Data	Natura del provvedimento				
	SETTEFINESTRE	GAS PLUS ITALIANA (20) (r.u.)	8/7/1987	Conferimento	8/7/1987			MARCHE (65)
			10/7/1991	Trasferimento quota e nomina r.u.	19/1/1990			Ancona
			10/7/1991	Trasferimento quota	28/12/1990			
			9/5/1996	Cambio intestazione quota	1/3/1996			
			13/5/1997	Modifica programma lavoro	13/5/1997			
			20/3/2000	Cambio intestazione quota	1/1/2000			
			20/4/2001	Cambio intestazione quota	1/10/2000			
			18/9/2001	Trasferimento quota	29/6/2001			
			12/2/2004	Cambio intestazione	1/1/2004			
			20/7/2004	Cambio intestazione	18/5/2004			
			27/4/2005	Trasferimento quota e nomina r.u.	30/12/2004			

ELENCO DELLE CONCESSIONI DI COLTIVAZIONE ACCORDATE NELLA TERRAFERMA - Aggiornamento 30/aprile/2008

842 CODICE E DENOMINAZIONE DELLA CONCESSIONE	TITOLARI DELLA CONCESSIONE e relative quote di partecipazione (%)	PROVVEDIMENTI CONCERNENTI LA CONCESSIONE				PERIODO DI VIGENZA	SCADENZA	AREA (Kmq)	UBICAZIONE DELLA CONCESSIONE
		Data	Natura del provvedimento	Decorrenza	BUIG				
S. MARIA NUOVA	GAS PLUS ITALIANA (100) (r.u.)	8/7/1987	Conferimento	8/7/1987	XXXII - 3	-	08/07/2017	81,75	MARCHE (81,75) Macerata Ancona
		10/7/1991	Trasferimento quota e nomina r.u.	19/1/1990	XXXVI - 1				
		10/7/1991	Trasferimento quota	28/12/1990	XXXVI - 1				
		6/8/1993	Nomina r.u.	6/8/1993	XXXVII - 9				
		6/8/1993	Modifica programma lavoro	6/8/1993	XXXVII - 9				
		2/4/1996	Modifica programma lavoro	2/4/1996	XL - 5				
		9/5/1996	Cambio intestazione quota	1/3/1996	XL - 6				
		20/3/2000	Cambio intestazione quota	1/1/2000	XLIV - 4				
		20/4/2001	Cambio intestazione quota	1/10/2000	XLV - 5				
		18/9/2001	Trasferimento quota	29/6/2001	XLV - 10				
		12/2/2004	Cambio intestazione	1/1/2004	XLVIII - 3				
		20/7/2004	Cambio intestazione	18/5/2004	XLVIII - 8				

843 CODICE E DENOMINAZIONE DELLA CONCESSIONE	TITOLARI DELLA CONCESSIONE e relative quote di partecipazione (%)	PROVVEDIMENTI CONCERNENTI LA CONCESSIONE				PERIODO DI VIGENZA	SCADENZA	AREA (Kmq)	UBICAZIONE DELLA CONCESSIONE
		Data	Natura del provvedimento	Decorrenza	BUIG				
PECORARO Nota: Presentata istanza di proroga pubblicata nel B.U.I.G. Anno XLVIII - N. 9.	ENI (100) (r.u.)	9/2/1988	Conferimento e unificazione	9/2/1988	XXXII - 3	-	01/08/2005	40,87	PUGLIA (40,87) Foggia
		13/2/1998	Cambio intestazione	1/1/1998	XLII - 3				
		16/3/1999	Modifica programma sviluppo	16/3/1999	XLIII - 4				

845 CODICE E DENOMINAZIONE DELLA CONCESSIONE	TITOLARI DELLA CONCESSIONE e relative quote di partecipazione (%)	PROVVEDIMENTI CONCERNENTI LA CONCESSIONE				PERIODO DI VIGENZA	SCADENZA	AREA (Kmq)	UBICAZIONE DELLA CONCESSIONE
		Data	Natura del provvedimento	Decorrenza	BUIG				
MONTE CANTIERE	IDROELETTRICA ALTMODENESE SIAM (100) (r.u.)	13/7/1988	Conferimento	13/7/1988	XXXII - 8	-	13/07/2018	36,36	EMILIA ROMAGNA (36,36) Modena

846 CODICE E DENOMINAZIONE DELLA CONCESSIONE	TITOLARI DELLA CONCESSIONE e relative quote di partecipazione (%)	PROVVEDIMENTI CONCERNENTI LA CONCESSIONE				PERIODO DI VIGENZA	SCADENZA	AREA (Kmq)	UBICAZIONE DELLA CONCESSIONE
		Data	Natura del provvedimento	Decorrenza	BUIG				
IL SALICE	GAS PLUS ITALIANA (100) (r.u.)	28/7/1988	Conferimento	27/3/1988	XXXIII - 1	-	27/03/2018	47,15	BASILICATA (47,15) Matera
		2/7/1990	Trasferimento quota	1/1/1989	XXXV - 2				
		12/11/1993	Trasferimento quota	6/4/1993	XXXVII - 12				
		11/4/1995	Approvazione nuovo programma di esplorazione	11/4/1995	XXXIX - 5				
		9/5/1996	Cambio intestazione quota	1/3/1996	XL - 6				
		14/6/1996	Trasferimento quota	1/1/1996	XL - 7				
		14/6/1996	Cambio intestazione quota	23/1/1996	XL - 7				
		7/12/1999	Assunzione quote	27/9/1999	XLIV - 1				
		12/2/2004	Cambio intestazione quota	1/1/2004	XLVIII - 3				
		20/7/2004	Cambio intestazione	18/5/2004	XLVIII - 8				

ELENCO DELLE CONCESSIONI DI COLTIVAZIONE ACCORDATE NELLA TERRAFERMA - Aggiornamento 30/aprile/2008

848	CODICE E DENOMINAZIONE DELLA CONCESSIONE	TITOLARI DELLA CONCESSIONE e relative quote di partecipazione (%)		PROVVEDIMENTI CONCERNENTI LA CONCESSIONE		PERIODO DI VIGENZA	SCADENZA	AREA (Kmq)	UBICAZIONE DELLA CONCESSIONE
		CONSUL SERVICE (99) (r.u.)	ITALMIN EXPLORATION (1)	Data	Natura del provvedimento				
	FONTE S. DAMIANO			1/2/1989	Conferimento	18/7/1988	XXXIII - 3	23,71	BASILICATA (23,71) Matera
				14/7/1993	Cambio intestazione quota	10/8/1989	XXXVII - 12		
				14/7/1993	Trasferimento quota	18/8/1989	XXXVII - 12		
				14/7/1993	Cambio intestazione quota	15/1/1990	XXXVII - 12		
				14/7/1993	Trasferimento quota	12/2/1992	XXXVII - 12		
				14/7/1993	Trasferimento quota	29/11/1992	XXXVII - 12		
				7/4/1994	Trasferimento quota	2/3/1994	XXXVIII - 5		
				4/7/1994	Trasferimento quota	23/5/1994	XXXVIII - 8		
				23/1/1995	Assunzione quota	12/12/1994	XXXIX - 2		
				9/5/2001	Trasferimento quota	10/10/2000	XLV - 6		
				9/5/2001	Trasferimento quota	31/10/2000	XLV - 6		
				30/10/2001	Trasferimento quota e nomina r.u.	15/10/2001	XLV - 11		
				12/5/2006	Trasferimento quota	28/1/2006	L - 6		
849	CODICE E DENOMINAZIONE DELLA CONCESSIONE	TITOLARI DELLA CONCESSIONE e relative quote di partecipazione (%)		PROVVEDIMENTI CONCERNENTI LA CONCESSIONE		PERIODO DI VIGENZA	SCADENZA	AREA (Kmq)	UBICAZIONE DELLA CONCESSIONE
		MEDOILGAS ITALIA (20) (r.u.)			Data				
	MASSERIA GROTTAVECCHIA			6/9/1988	Conferimento	6/9/1988	XXXIII - 8	53,26	PUGLIA (40,78) Foggia
				24/5/1990	Trasferimento quota	1/1/1989	XXXV - 2		MOLISE (12,48) Campobasso
				24/5/1990	Trasferimento quota	1/7/1989	XXXV - 2		
				11/4/1991	Trasferimento quota	19/12/1989	XXXVI - 5		
				12/5/1992	Cambio intestazione quota	19/6/1991	XXXVI - 11		
				2/9/1993	Trasferimento quota	1/8/1992	XXXVII - 10		
				2/9/1993	Cambio intestazione quota	4/11/1992	XXXVII - 10		
				9/5/1996	Cambio intestazione quota	1/3/1996	XL - 6		
				14/6/1996	Trasferimento quota e nomina r.u.	1/1/1996	XL - 7		
				14/6/1996	Cambio intestazione quota	23/1/1996	XL - 7		
				20/3/2000	Cambio intestazione quota	1/1/2000	XLIV - 4		
				20/4/2001	Cambio intestazione quota	1/10/2000	XLV - 5		
				18/9/2001	Trasferimento quota	29/6/2001	XLV - 10		
				5/4/2002	Trasferimento quota	29/11/2001	XLVI - 12		
				12/2/2004	Intestazione quota	1/12/2003	XLVIII - 3		
				12/2/2004	Cambio intestazione quota	1/1/2004	XLVIII - 3		
				20/7/2004	Cambio intestazione quota	18/5/2004	XLVIII - 8		
				8/10/2004	Trasferimento quota	17/12/2003	XLVIII - 11		
				30/6/2005	Trasferimento quota	26/4/2005	XLIX - 7		
				16/4/2008	Cambio intestazione quota	12/2/2008	LII - 5		
850	CODICE E DENOMINAZIONE DELLA CONCESSIONE	TITOLARI DELLA CONCESSIONE e relative quote di partecipazione (%)		PROVVEDIMENTI CONCERNENTI LA CONCESSIONE		PERIODO DI VIGENZA	SCADENZA	AREA (Kmq)	UBICAZIONE DELLA CONCESSIONE
		ENI (100) (r.u.)			Data				
	TOMBOLO			6/2/1989	Conferimento	5/4/1988	XXXIII - 8	285,98	TOSCANA (285,98) Pisa
				20/12/1992	Trasferimento	31/3/1992	XXXVII - 12		Livorno
				9/5/1996	Cambio intestazione	1/1/1996	XL - 6		
				9/5/1996	Cambio intestazione	1/3/1996	XL - 6		
				9/2/2004	Trasferimento quota	2/10/2003	XLVIII - 3		

Nota: Istanze presentate:
 - rinuncia Anno XLIX N. 2;
 - riattribuzione Anno L N. 3 (SIM);
 - riattribuzione Anno L N. 7
 (Compagnia Generale Idrocarburi).

ELENCO DELLE CONCESSIONI DI COLTIVAZIONE ACCORDATE NELLA TERRAFERMA - Aggiornamento 30/aprile/2008

852

CODICE E DENOMINAZIONE DELLA CONCESSIONE	TITOLARI DELLA CONCESSIONE e relative quote di partecipazione (%)	PROVVEDIMENTI CONCERNENTI LA CONCESSIONE		PERIODO DI VIGENZA	SCADENZA	AREA (Kmq)	UBICAZIONE DELLA CONCESSIONE
		Data	Natura del provvedimento				
MACCHIA DI PIERNO Nota: Presentata istanza di rinuncia pubblicata nel B.U.I.G. Anno XLVIII - N. 7.	ENI (100) (r.u.)	4/7/1989	Natura del provvedimento	BUIG	-	83,19	PUGLIA (83,19)
		27/12/1993	Conferimento	XXXIII - 9			
		13/2/1998	Proroga termine perforazione Cambio intestazione	XXXVIII - 2 XLII - 3			

853

CODICE E DENOMINAZIONE DELLA CONCESSIONE	TITOLARI DELLA CONCESSIONE e relative quote di partecipazione (%)	PROVVEDIMENTI CONCERNENTI LA CONCESSIONE		PERIODO DI VIGENZA	SCADENZA	AREA (Kmq)	UBICAZIONE DELLA CONCESSIONE
		Data	Natura del provvedimento				
PORTO CIVITANOVA	GAS PLUS ITALIANA (60) (r.u.) EDISON (40)	9/6/1989	Natura del provvedimento	BUIG	-	62,8	MARCHE (62,8) Macerata Ascoli Piceno
		4/8/1993	Conferimento	XXXIII - 11			
		9/5/1996	Cambio intestazione quota	XXXVII - 10			
		9/5/1996	Cambio intestazione quota	XL - 6			
		23/11/1998	Cambio intestazione quota	XL - 6			
		15/9/1999	Cambio intestazione quota	XLII - 12			
		12/2/2004	Cambio intestazione quota	XLIII - 10			
		12/2/2004	Intestazione quota	XLVIII - 3			
		20/7/2004	Cambio intestazione quota	XLVIII - 3			
		20/7/2004	Cambio intestazione quota	XLVIII - 8			

854

CODICE E DENOMINAZIONE DELLA CONCESSIONE	TITOLARI DELLA CONCESSIONE e relative quote di partecipazione (%)	PROVVEDIMENTI CONCERNENTI LA CONCESSIONE		PERIODO DI VIGENZA	SCADENZA	AREA (Kmq)	UBICAZIONE DELLA CONCESSIONE
		Data	Natura del provvedimento				
SAN BASILE Nota: Presentata istanza di rinuncia pubblicata nel B.U.I.G. Anno L - N. 1. Presentata istanza di riattribuzione pubblicata nel B.U.I.G. Anno L - N. 8 - Società Consul Service.	ENI (90) (r.u.) MEDOILGAS ITALIA (10)	4/7/1989	Natura del provvedimento	BUIG	-	97,56	Abruzzo (97,56) Chieti
		6/10/1993	Conferimento	XXXIII - 12			
		13/1/1994	Trasferimento quote	XXXVII - 11			
		9/5/1996	Ampliamento	XXXVIII - 2			
		14/6/1996	Cambio intestazione quota	XL - 6			
		14/6/1996	Trasferimento quota	XL - 7			
		5/4/2002	Cambio intestazione quota	XL - 7			
		9/2/2004	Trasferimento quota	XLVI - 12			
		30/6/2005	Trasferimento quota	XLVIII - 3			
		16/4/2008	Trasferimento quota	XLIX - 7			
		16/4/2008	Cambio intestazione quota	LII - 5			

ELENCO DELLE CONCESSIONI DI COLTIVAZIONE ACCORDATE NELLA TERRAFERMA - Aggiornamento 30/aprile/2008

856	CODICE E DENOMINAZIONE DELLA CONCESSIONE TORRENTE CIGNO	TITOLARI DELLA CONCESSIONE e relative quote di partecipazione (%) MEDOILGAS ITALIA (45) (r.u.) GAS PLUS ITALIANA (55)	PROVVEDIMENTI CONCERNENTI LA CONCESSIONE				PERIODO DI VIGENZA	SCADENZA	AREA (Kmq)	UBICAZIONE DELLA CONCESSIONE MOLISE (154,44) Campobasso
			Data	Natura del provvedimento	Decorrenza	BUIG				
			25/1/1990	Conferimento	7/3/1989	XXXIV - 6				
			12/5/1992	Cambio intestazione quota	19/6/1991	XXXVI - 11				
			6/8/1993	Trasferimento quota	7/6/1991	XXXVII - 10				
			6/8/1993	Trasferimento quota	4/11/1992	XXXVII - 10				
			6/8/1993	Approvazione nuovo programma lavoro	6/8/1993	XXXVII - 10				
			10/3/1994	Assunzione quota	26/11/1993	XXXVIII - 4				
			9/5/1996	Cambio intestazione quota	1/3/1996	XL - 6				
			14/6/1996	Trasferimento quota e nomina r.u.	1/1/1996	XL - 7				
			14/6/1996	Cambio intestazione quota e nomina r.u.	23/1/1996	XL - 7				
			5/4/2002	Trasferimento quota	29/11/2001	XLVI - 12				
			12/2/2004	Cambio intestazione quota	1/1/2004	XLVIII - 3				
			20/7/2004	Cambio intestazione quota	18/5/2004	XLVIII - 8				
			30/6/2005	Trasferimento quota	26/4/2005	XLIX - 7				
			16/4/2008	Cambio intestazione quota	12/2/2008	LII - 5				
857	CODICE E DENOMINAZIONE DELLA CONCESSIONE S. TEODORO	TITOLARI DELLA CONCESSIONE e relative quote di partecipazione (%) MEDOILGAS ITALIA (100) (r.u.)	PROVVEDIMENTI CONCERNENTI LA CONCESSIONE				PERIODO DI VIGENZA	SCADENZA	AREA (Kmq)	UBICAZIONE DELLA CONCESSIONE BASILICATA (59,25) Matera
			Data	Natura del provvedimento	Decorrenza	BUIG				
			30/9/1990	Conferimento	5/9/1989	XXXIV - 12				
			30/9/1990	Trasferimento quota	30/9/1990	XXXIV - 12				
			12/5/1992	Cambio intestazione quota	19/6/1991	XXXVI - 11				
			2/9/1993	Trasferimento quota	1/8/1992	XXXVII - 10				
			2/9/1993	Cambio intestazione quota	4/11/1992	XXXVII - 10				
			12/11/1993	Trasferimento quota	6/4/1993	XXXVII - 12				
			9/5/1996	Cambio intestazione quota	1/3/1996	XL - 6				
			14/6/1996	Trasferimento quota e nomina r.u.	1/1/1996	XL - 7				
			14/6/1996	Cambio intestazione quota	23/1/1996	XL - 7				
			7/12/1999	Trasferimento quota	28/9/1999	XLIV - 1				
			8/3/2000	Trasferimento quota	4/2/2000	XLIV - 4				
			17/11/2000	Trasferimento quota	10/8/2000	XLIV - 12				
			17/11/2000	Trasferimento quota e nomina r.u.	4/10/2000	XLIV - 12				
			19/10/2001	Trasferimento quota e nomina r.u.	1/8/2001	XLV - 11				
			8/10/2004	Trasferimento quota	31/12/2002	XLVIII - 11				
			3/12/2004	Trasferimento quota	2/3/2004	XLIX - 1				
			30/6/2005	Trasferimento	26/4/2005	XLIX - 7				
			16/4/2008	Intestazione	12/2/2008	LII - 5				

ELENCO DELLE CONCESSIONI DI COLTIVAZIONE ACCORDATE NELLA TERRAFERMA - Aggiornamento 30/aprile/2008

CODICE E DENOMINAZIONE DELLA CONCESSIONE	TITOLARI DELLA CONCESSIONE e relative quote di partecipazione (%)	PROVVEDIMENTI CONCERNENTI LA CONCESSIONE		PERIODO DI VIGENZA	SCADENZA	AREA (Kmq)	UBICAZIONE DELLA CONCESSIONE
		Data	Natura del provvedimento				
858 MISANO ADRIATICO	MEDOILGAS ITALIA (100) (r.u.)	20/6/1990	Natura del provvedimento Conferimento	Decorrenza 20/6/1990	20/06/2020	75,31	EMILIA ROMAGNA (74,43) Forlì MARCHE (0,88) Pesaro
		9/5/1996	Cambio intestazione quota	1/3/1996			
		14/6/1996	Trasferimento quota e nomina r.u.	1/1/1996			
		14/6/1996	Cambio intestazione quota	23/1/1996			
		7/2/2001	Trasferimento quota	11/2/2000			
		7/2/2001	Nomina r.u.	18/10/2000			
		7/2/2001	Trasferimento quota	18/10/2000			
		5/4/2002	Trasferimento quota	29/11/2001			
		10/11/2003	Trasferimento quota	30/9/2003			
		26/11/2003	Trasferimento quota	27/3/2003			
		2/3/2005	Trasferimento quota	28/12/2004			
		30/6/2005	Trasferimento	26/4/2005			
		16/4/2008	Intestazione	12/2/2008			
				XXXV - 2			
				XL - 6			
				XL - 7			
				XL - 7			
				XLV - 3			
				XLV - 3			
				XLV - 3			
				XLVI - 12			
				XLVII - 12			
				XLVII - 10			
				XLIX - 4			
				XLIX - 7			
				LII - 5			
859							
CODICE E DENOMINAZIONE DELLA CONCESSIONE	TITOLARI DELLA CONCESSIONE e relative quote di partecipazione (%)	PROVVEDIMENTI CONCERNENTI LA CONCESSIONE		PERIODO DI VIGENZA	SCADENZA	AREA (Kmq)	UBICAZIONE DELLA CONCESSIONE
		Data	Natura del provvedimento				
POLICORO	GAS PLUS ITALIANA (100) (r.u.)	30/9/1990	Natura del provvedimento Conferimento	Decorrenza 30/9/1990	30/09/2020	164	BASILICATA (155,25) Matera CALABRIA (8,75) Cosenza
		9/5/1996	Cambio intestazione	1/1/1996			
		9/5/1996	Cambio intestazione	1/3/1996			
		12/2/2004	Cambio intestazione	1/1/2004			
		20/7/2004	Cambio intestazione	18/5/2004			
				XXXV - 2			
				XL - 6			
				XL - 6			
				XLVIII - 3			
				XLVIII - 8			
861							
CODICE E DENOMINAZIONE DELLA CONCESSIONE	TITOLARI DELLA CONCESSIONE e relative quote di partecipazione (%)	PROVVEDIMENTI CONCERNENTI LA CONCESSIONE		PERIODO DI VIGENZA	SCADENZA	AREA (Kmq)	UBICAZIONE DELLA CONCESSIONE
		Data	Natura del provvedimento				
TORRENTE CELONE	MEDOILGAS ITALIA (50) (r.u.) EDISON (50)	5/4/1991	Natura del provvedimento Conferimento	Decorrenza 5/4/1991	05/04/2021	79,8	PUGLIA (79,8) Foggia
		2/9/1993	Trasferimento quota	1/8/1992			
		2/9/1993	Cambio intestazione quota	4/11/1992			
		14/6/1996	Trasferimento quota e nomina r.u.	1/1/1996			
		14/6/1996	Cambio intestazione quota	23/1/1996			
		5/4/2002	Trasferimento quota	29/11/2001			
		12/2/2004	Intestazione quota	1/12/2003			
		30/6/2005	Trasferimento quota	26/4/2005			
		16/4/2008	Cambio intestazione quota	12/2/2008			
				XXXV - 8			
				XXXVII - 10			
				XXXVII - 10			
				XL - 7			
				XL - 7			
				XLVI - 12			
				XLVIII - 3			
				XLIX - 7			
				LII - 5			

ELENCO DELLE CONCESSIONI DI COLTIVAZIONE ACCORDATE NELLA TERRAFERMA - Aggiornamento 30/aprile/2008

CODICE E DENOMINAZIONE DELLA CONCESSIONE	TITOLARI DELLA CONCESSIONE e relative quote di partecipazione (%)	PROVVEDIMENTI CONCERNENTI LA CONCESSIONE		PERIODO DI VIGENZA	SCADENZA	AREA (Kmq)	UBICAZIONE DELLA CONCESSIONE
		Data	Natura del provvedimento				
862 SAN MARCO	EDISON (100) (r.u.)	9/7/1991	Natura del provvedimento Conferimento	9/7/1991	-	91,7	MARCHE (91,7) Ascoli Piceno
		12/5/1992	Cambio intestazione quota	19/6/1991			
		4/8/1993	Cambio intestazione quota	23/4/1992			
		2/9/1993	Trasferimento quota e nomina r.u.	1/8/1992			
		2/9/1993	Cambio intestazione quota	4/11/1992			
		23/11/1998	Cambio intestazione quota	29/6/1998			
		15/9/1999	Cambio intestazione quota	1/7/1999			
		12/2/2004	Cambio intestazione	1/12/2003			
864							
S. MAURO	GAS PLUS ITALIANA (77) (r.u.) MEDOILGAS ITALIA (18) PETROREP ITALIANA (5)	9/8/1991	Natura del provvedimento Conferimento	9/2/1990	-	25,32	ABRUZZO (25,32) Teramo
		9/5/1996	Cambio intestazione quota	1/3/1996			
		14/6/1996	Trasferimento quota	1/1/1996			
		14/6/1996	Cambio intestazione quota	23/1/1996			
		11/9/1997	Modifica programma sviluppo	11/9/1997			
		1/4/1999	Approvazione programma lavoro	1/4/1999			
		20/3/2000	Cambio intestazione quota	1/1/2000			
		20/4/2001	Cambio intestazione quota	1/10/2000			
		18/9/2001	Trasferimento quota e nomina r.u.	29/6/2001			
		5/4/2002	Trasferimento quota	29/11/2001			
		12/2/2004	Cambio intestazione quota	1/1/2004			
		20/7/2004	Cambio intestazione quota	18/5/2004			
		30/6/2005	Trasferimento quota	26/4/2005			
		16/4/2008	Cambio intestazione quota	12/2/2008			
865							
SCANZANO	MEDOILGAS ITALIA (100) (r.u.)	13/12/1991	Natura del provvedimento Conferimento	13/12/1991	-	70,79	BASILICATA (70,79) Matera
		12/11/1993	Trasferimento quota	6/4/1993			
		9/5/1996	Cambio intestazione quota	1/3/1996			
		14/6/1996	Trasferimento quota	1/1/1996			
		14/6/1996	Cambio intestazione quota	23/1/1996			
		19/3/1997	Modifica programma sviluppo	19/3/1997			
		9/5/2001	Trasferimento quota	14/9/2000			
		30/10/2001	Trasferimento quota	2/7/2001			
		5/4/2002	Trasferimento quota	29/11/2001			
		12/2/2004	Cambio intestazione quota	1/1/2004			
		20/7/2004	Cambio intestazione quota	18/5/2004			
		8/10/2004	Trasferimento quota	31/12/2002			
		21/3/2005	Trasferimento quota	17/12/2004			
		30/6/2005	Trasferimento	26/4/2005			
		16/4/2008	Intestazione	12/2/2008			

ELENCO DELLE CONCESSIONI DI COLTIVAZIONE ACCORDATE NELLA TERRAFERMA - Aggiornamento 30/aprile/2008

CODICE E DENOMINAZIONE DELLA CONCESSIONE	TITOLARI DELLA CONCESSIONE e relative quote di partecipazione (%)	PROVVEDIMENTI CONCERNENTI LA CONCESSIONE		PERIODO DI VIGENZA	SCADENZA	AREA (Kmq)	UBICAZIONE DELLA CONCESSIONE
		Data	Natura del provvedimento				
867 MONTE URANO Nota: Presentata istanza di riduzione dell'area pubblicata nel B.U.I.G. Anno XLIX - N. 6.	EDISON (40) (r.u.) ENI (60)	30/3/1992	Natura del provvedimento	Decorrenza	-	69,1	MARCHE (69,1) Ascoli Piceno
		4/8/1993	Conferimento	26/10/1989			
		2/9/1993	Cambio intestazione quota	23/4/1992			
		2/9/1993	Trasferimento quota e nomina r.u.	1/8/1992			
		5/7/1994	Cambio intestazione quota	4/11/1992			
		13/2/1998	Modifica programma lavoro	5/7/1994			
		23/11/1998	Cambio intestazione quota	1/1/1998			
		15/9/1999	Cambio intestazione quota	29/6/1998			
		12/2/2004	Cambio intestazione quota	1/7/1999			
			Intestazione quota	1/12/2003			
868 MASSERIA PETRILLI	TITOLARI DELLA CONCESSIONE e relative quote di partecipazione (%) MEDOILGAS ITALIA (50) (r.u.) GAS PLUS ITALIANA (50)	21/5/1992	Natura del provvedimento	Decorrenza	-	118,28	PUGLIA (118,28) Foggia
		4/3/1994	Conferimento	19/5/1990			
		4/3/1994	Trasferimento quota	1/9/1993			
		9/5/1996	Ampliamento	4/3/1994			
		14/6/1996	Cambio intestazione quota	1/3/1996			
		14/6/1996	Trasferimento quota e nomina r.u.	1/1/1996			
		9/5/2001	Cambio intestazione quota	23/1/1996			
		30/10/2001	Trasferimento quota	14/9/2000			
		5/4/2002	Trasferimento quota	2/7/2001			
		4/4/2003	Trasferimento quota	29/11/2001			
869 S. ANDREA	TITOLARI DELLA CONCESSIONE e relative quote di partecipazione (%) MEDOILGAS ITALIA (40) (r.u.) EDISON (50) PETROREP ITALIANA (10)	8/8/1992	Natura del provvedimento	Decorrenza	-	164,32	VENETO (164,32) Treviso
		2/9/1993	Conferimento	8/8/1992			
		2/9/1993	Trasferimento quota	1/8/1992			
		14/6/1996	Cambio intestazione quota	4/11/1992			
		14/6/1996	Trasferimento quota e nomina r.u.	1/1/1996			
		5/4/2002	Cambio intestazione quota	23/1/1996			
		12/2/2004	Trasferimento quota	29/11/2001			
		30/6/2005	Intestazione quota	1/12/2003			
		16/4/2008	Trasferimento quota	26/4/2005			
			Cambio intestazione quota	12/2/2008			

ELENCO DELLE CONCESSIONI DI COLTIVAZIONE ACCORDATE NELLA TERRAFERMA - Aggiornamento 30/aprile/2008

870	CODICE E DENOMINAZIONE DELLA CONCESSIONE	TITOLARI DELLA CONCESSIONE e relative quote di partecipazione (%)	PROVVEDIMENTI CONCERNENTI LA CONCESSIONE		PERIODO DI VIGENZA	SCADENZA	AREA (Kmq)	UBICAZIONE DELLA CONCESSIONE
			Data	Natura del provvedimento				
	MONTE VERDESE	MEDOILGAS ITALIA (60) (r.u.) GAS PLUS ITALIANA (30) PETROREP ITALIANA (10)	18/1/1993 9/5/1996 14/6/1996 14/6/1996 5/4/2002 12/2/2004 20/7/2004 30/6/2005 16/4/2008	Natura del provvedimento Conferimento Cambio intestazione quota Trasferimento quota e nomina r.u. Cambio intestazione quota Trasferimento quota Cambio intestazione quota Cambio intestazione quota Trasferimento quota Cambio intestazione quota	XXXVII - 4 XL - 6 XL - 7 XL - 7 XLVI - 12 XLVIII - 3 XLVIII - 8 XLIX - 7 LII - 5	28/06/2022	60,02	BASILICATA (60,02) Matera
	871							
	CASA MAGGI	TITOLARI DELLA CONCESSIONE e relative quote di partecipazione (%) GAS PLUS ITALIANA (100) (r.u.)	15/3/1993 9/5/1996 27/9/1999 12/2/2004 20/7/2004	Natura del provvedimento Conferimento Cambio intestazione quota Assunzione quota Cambio intestazione Cambio intestazione	XXXVII - 4 XL - 6 XLIII - 11 XLVIII - 3 XLVIII - 8	26/10/2022	4,98	MARCHE (4,98) Ancona
	874							
	MASSERIA VIORANO	TITOLARI DELLA CONCESSIONE e relative quote di partecipazione (%) GAS NATURAL VENDITA ITALIA (100) (r.u.)	16/7/1993 12/11/1993 9/5/1996 22/11/1997 23/1/1998 23/1/1998 10/1/2000 30/4/2002 20/3/2003 25/10/2006	Natura del provvedimento Conferimento Trasferimento Cambio intestazione quota Cambio intestazione quota Trasferimento quota Assunzione quota Trasferimento quote Trasferimento Trasferimento Intestazione	XXXVII - 9 XXXVII - 12 XL - 6 XLI - 3 XLII - 2 XLII - 2 XLIV - 2 XLVI - 6 XLVII - 4 L - 11	10/10/2019	41,61	BASILICATA (41,61) Potenza Matera
	875							
	MONTEGRANARO	TITOLARI DELLA CONCESSIONE e relative quote di partecipazione (%) GAS PLUS ITALIANA (25) (r.u.) EDISON (50) ENI (25)	20/7/1993 13/2/1998 23/11/1998 15/9/1999 20/3/2000 20/4/2001 18/9/2001 12/2/2004 12/2/2004 20/7/2004	Natura del provvedimento Conferimento Cambio intestazione quota Cambio intestazione quota Cambio intestazione quota Cambio intestazione quota Trasferimento quota Intestazione quota Cambio intestazione quota Cambio intestazione	XXXVII - 9 XLII - 3 XLII - 12 XLIII - 10 XLV - 4 XLV - 5 XLV - 10 XLVIII - 3 XLVIII - 3 XLVIII - 8	09/11/2022	60,11	MARCHE (60,11) Macerata Ascoli Piceno

ELENCO DELLE CONCESSIONI DI COLTIVAZIONE ACCORDATE NELLA TERRAFERMA - Aggiornamento 30/aprile/2008

876	CODICE E DENOMINAZIONE DELLA CONCESSIONE	TITOLARI DELLA CONCESSIONE e relative quote di partecipazione (%)	PROVVEDIMENTI CONCERNENTI LA CONCESSIONE		PERIODO DI VIGENZA	SCADENZA	AREA (Kmq)	UBICAZIONE DELLA CONCESSIONE
			Data	Natura del provvedimento				
	VALLE DEL ROVELLO	METANO PUGLIA (100) (r.u.)	20/11/1992	Conferimento	XXXVII - 9	20/11/2022	37,49	PUGLIA (37,49)
			17/6/1994	Trasferimento quote	XXXVIII - 7			Foggia
877	MASSIGNANO	EDISON (50) (r.u.) GAS PLUS ITALIANA (50)	20/7/1993	Conferimento	XXXVII - 10	06/12/2022	85,96	MARCHE (85,96)
			4/3/1994	Retifica	XXXVIII - 4			Ascoli Piceno
			9/5/1996	Cambio intestazione quota	XL - 6			
			23/11/1998	Cambio intestazione quota	XLII - 12			
			15/9/1999	Cambio intestazione quota	XLIII - 10			
			20/3/2000	Cambio intestazione quota	XLIV - 4			
			20/4/2001	Cambio intestazione quota	XLV - 5			
			18/9/2001	Trasferimento quota	XLV - 10			
			12/2/2004	Intestazione quota	XLVIII - 3			
			12/2/2004	Cambio intestazione quota	XLVIII - 3			
			20/7/2004	Cambio intestazione quota	XLVIII - 8			
878	MONTEARDONE	GAS PLUS ITALIANA (67) (r.u.) SVILUPPO RISORSE NATURALI (15) MEDOILGAS ITALIA (11) PETROREP ITALIANA (7)	6/8/1993	Conferimento	XXXVII - 10	06/08/2023	63,74	EMILIA ROMAGNA (63,74)
			24/1/1994	Modifica programma lavoro	XXXVIII - 2			Parma
			9/5/1996	Cambio intestazione quota	XL - 6			
			9/5/1996	Cambio intestazione quota	XL - 6			
			14/6/1996	Trasferimento quota e nomina r.u.	XL - 7			
			14/6/1996	Cambio intestazione quota	XL - 7			
			5/4/2002	Trasferimento quota	XLVI - 12			
			30/7/2002	Nomina r.u.	XLVI - 10			
			10/11/2003	Trasferimento quota	XLVII - 12			
			12/2/2004	Cambio intestazione quota	XLVIII - 3			
			20/7/2004	Cambio intestazione quota	XLVIII - 8			
			30/6/2005	Trasferimento quota	XLIX - 7			
			16/4/2008	Cambio intestazione quota	LII - 5			

ELENCO DELLE CONCESSIONI DI COLTIVAZIONE ACCORDATE NELLA TERRAFERMA - Aggiornamento 30/aprile/2008

881	CODICE E DENOMINAZIONE DELLA CONCESSIONE FORNOVO DI TARO	TITOLARI DELLA CONCESSIONE e relative quote di partecipazione (%) GAS PLUS ITALIANA (71,43) (r.u.) MEDOILGAS ITALIA (21,43) PETROREP ITALIANA (7,14)	PROVVEDIMENTI CONCERNENTI LA CONCESSIONE Data 24/1/1994 9/5/1996 9/5/1996 14/6/1996 14/6/1996 5/4/2002 12/2/2004 20/7/2004 30/6/2005 16/4/2008 Natura del provvedimento Conferimento Cambio intestazione quota Cambio intestazione quota Trasferimento quota Cambio intestazione quota Trasferimento quota Cambio intestazione quota Cambio intestazione quota Trasferimento quota Cambio intestazione quota	DECORRENZA 24/1/1994 1/1/1996 1/3/1996 1/1/1996 23/1/1996 29/11/2001 1/1/2004 18/5/2004 26/4/2005 12/2/2008	BUIG XXXVIII - 2 XL - 6 XL - 6 XL - 7 XL - 7 XLVI - 12 XLVIII - 3 XLVIII - 8 XLIX - 7 LII - 5	PERIODO DI VIGENZA -	SCADENZA 24/01/2024	AREA (Kmq) 12,5	UBICAZIONE DELLA CONCESSIONE EMILIA ROMAGNA (12,5) Parma
884	CODICE E DENOMINAZIONE DELLA CONCESSIONE BOMBIANA	TITOLARI DELLA CONCESSIONE e relative quote di partecipazione (%) LAZZI GAS (100) (r.u.)	PROVVEDIMENTI CONCERNENTI LA CONCESSIONE Data 9/8/1994 Natura del provvedimento Conferimento	DECORRENZA 9/8/1994	BUIG XXXVIII - 9	PERIODO DI VIGENZA -	SCADENZA 09/08/2024	AREA (Kmq) 16,17	UBICAZIONE DELLA CONCESSIONE EMILIA ROMAGNA (16,17) Bologna
885	CODICE E DENOMINAZIONE DELLA CONCESSIONE LUCERA Nota: Presentata istanza di proroga pubblicata nel B.U.I.G. Anno L - N. 9.	TITOLARI DELLA CONCESSIONE e relative quote di partecipazione (%) GAS PLUS ITALIANA (81,6) (r.u.) MEDOILGAS ITALIA (13,6) EDISON (4,8)	PROVVEDIMENTI CONCERNENTI LA CONCESSIONE Data 30/12/1994 24/1/1996 9/5/1996 14/6/1996 14/6/1996 12/3/1997 5/4/2002 12/2/2004 12/2/2004 20/7/2004 30/6/2005 16/4/2008 Natura del provvedimento Unificazione Modifica programma lavoro Cambio intestazione quota Trasferimento quota Cambio intestazione quota Modifica programma sviluppo Trasferimento quota Intestazione quota Cambio intestazione quota Cambio intestazione quota Trasferimento quota Cambio intestazione quota	DECORRENZA 1/1/1995 24/1/1996 1/3/1996 1/1/1996 23/1/1996 12/3/1997 29/11/2001 1/12/2003 1/1/2004 18/5/2004 26/4/2005 12/2/2008	BUIG XXXIX - 1 XL - 2 XL - 6 XL - 7 XL - 7 XLI - 4 XLI - 12 XLVIII - 3 XLVIII - 3 XLVIII - 8 XLIX - 7 LII - 5	PERIODO DI VIGENZA -	SCADENZA 31/07/2007	AREA (Kmq) 155,86	UBICAZIONE DELLA CONCESSIONE PUGLIA (155,86) Foggia
886	CODICE E DENOMINAZIONE DELLA CONCESSIONE MANARA	TITOLARI DELLA CONCESSIONE e relative quote di partecipazione (%) ENI (100) (r.u.)	PROVVEDIMENTI CONCERNENTI LA CONCESSIONE Data 18/9/1997 Natura del provvedimento Attribuzione	DECORRENZA 1/1/1997	BUIG XLI - 10	PERIODO DI VIGENZA -	SCADENZA 01/01/2017	AREA (Kmq) 54,13	UBICAZIONE DELLA CONCESSIONE EMILIA ROMAGNA (48,18) Ferrara ZONA A (5,95)
888	CODICE E DENOMINAZIONE DELLA CONCESSIONE POMPOSA	TITOLARI DELLA CONCESSIONE e relative quote di partecipazione (%) ENI (100) (r.u.)	PROVVEDIMENTI CONCERNENTI LA CONCESSIONE Data 18/9/1997 Natura del provvedimento Attribuzione	DECORRENZA 1/1/1997	BUIG XLI - 10	PERIODO DI VIGENZA -	SCADENZA 01/01/2017	AREA (Kmq) 55,21	UBICAZIONE DELLA CONCESSIONE EMILIA ROMAGNA (55,21) Ferrara

ELENCO DELLE CONCESSIONI DI COLTIVAZIONE ACCORDATE NELLA TERRAFERMA - Aggiornamento 30/aprile/2008

889	CODICE E DENOMINAZIONE DELLA CONCESSIONE CASTEGGIO	TITOLARI DELLA CONCESSIONE e relative quote di partecipazione (%) GAS PLUS ITALIANA (100) (r.u.)	PROVVEDIMENTI CONCERNENTI LA CONCESSIONE Data 20/10/1997 26/4/2001 12/2/2004 20/7/2004 Natura del provvedimento Attribuzione Trasferimento Cambio intestazione Cambio intestazione	Decorrenza 1/1/1997 26/2/2001 1/1/2004 18/5/2004	BUIG XLI - 10 XLV - 5 XLVIII - 3 XLVIII - 8	PERIODO DI VIGENZA -	SCADENZA 01/01/2017	AREA (Kmq) 65,7	UBICAZIONE DELLA CONCESSIONE LOMBARDIA (65,7) Pavia
890	CODICE E DENOMINAZIONE DELLA CONCESSIONE CAVIAGA	TITOLARI DELLA CONCESSIONE e relative quote di partecipazione (%) ENI (100) (r.u.)	PROVVEDIMENTI CONCERNENTI LA CONCESSIONE Data 20/10/1997 21/10/2003 Natura del provvedimento Attribuzione Proroga	Decorrenza 1/1/1997 1/1/2002	BUIG XLI - 10 XLVII - 11	PERIODO DI VIGENZA -	SCADENZA 01/01/2012	AREA (Kmq) 113,87	UBICAZIONE DELLA CONCESSIONE LOMBARDIA (113,87) Lodi Cremona
891	CODICE E DENOMINAZIONE DELLA CONCESSIONE CIGNONE	TITOLARI DELLA CONCESSIONE e relative quote di partecipazione (%) ENI (100) (r.u.)	PROVVEDIMENTI CONCERNENTI LA CONCESSIONE Data 20/10/1997 6/11/2001 Natura del provvedimento Attribuzione Conferma	Decorrenza 1/1/1997 6/11/2001	BUIG XLI - 10 XLV - 12	PERIODO DI VIGENZA -	SCADENZA 01/01/2017	AREA (Kmq) 135,59	UBICAZIONE DELLA CONCESSIONE LOMBARDIA (135,59) Cremona Brescia
892	CODICE E DENOMINAZIONE DELLA CONCESSIONE CORTEMAGGIORE	TITOLARI DELLA CONCESSIONE e relative quote di partecipazione (%) ENI (100) (r.u.)	PROVVEDIMENTI CONCERNENTI LA CONCESSIONE Data 20/10/1997 15/10/2001 Natura del provvedimento Attribuzione Conferma	Decorrenza 1/1/1997 15/10/2001	BUIG XLI - 10 XLV - 11	PERIODO DI VIGENZA -	SCADENZA 01/01/2017	AREA (Kmq) 146,03	UBICAZIONE DELLA CONCESSIONE EMILIA ROMAGNA (144,83) Piacenza Parma LOMBARDIA (1,2) Cremona
894	CODICE E DENOMINAZIONE DELLA CONCESSIONE PONTETIDONE	TITOLARI DELLA CONCESSIONE e relative quote di partecipazione (%) GAS PLUS ITALIANA (100) (r.u.)	PROVVEDIMENTI CONCERNENTI LA CONCESSIONE Data 20/10/1997 1/6/1998 12/2/2004 20/7/2004 Natura del provvedimento Attribuzione Trasferimento Cambio intestazione Cambio intestazione	Decorrenza 1/1/1997 1/4/1998 1/1/2004 18/5/2004	BUIG XLI - 10 XLII - 7 XLVIII - 3 XLVIII - 8	PERIODO DI VIGENZA -	SCADENZA 01/01/2017	AREA (Kmq) 58,35	UBICAZIONE DELLA CONCESSIONE EMILIA ROMAGNA (56,05) Piacenza LOMBARDIA (2,3) Pavia
897	CODICE E DENOMINAZIONE DELLA CONCESSIONE SORESINA	TITOLARI DELLA CONCESSIONE e relative quote di partecipazione (%) ENI (100) (r.u.)	PROVVEDIMENTI CONCERNENTI LA CONCESSIONE Data 20/10/1997 Natura del provvedimento Attribuzione	Decorrenza 1/1/1997	BUIG XLI - 10	PERIODO DI VIGENZA -	SCADENZA 01/01/2017	AREA (Kmq) 84,82	UBICAZIONE DELLA CONCESSIONE LOMBARDIA (84,82) Lodi Cremona

ELENCO DELLE CONCESSIONI DI COLTIVAZIONE ACCORDATE NELLA TERRAFERMA - Aggiornamento 30/aprile/2008

899	CODICE E DENOMINAZIONE DELLA CONCESSIONE VESCOVATO Nota: Presentata istanza di proroga pubblicata nel B.U.I.G. Anno L - N. 1.	TITOLARI DELLA CONCESSIONE e relative quote di partecipazione (%) ENI (100) (r.u.)	PROVVEDIMENTI CONCERNENTI LA CONCESSIONE Data 20/10/1997 8/5/2002 8/5/2002 Natura del provvedimento Attribuzione Proroga Approvazione programma lavoro	Decorrenza 1/1/1997 1/1/2002 8/5/2002	BUIG XLI - 10 XLVI - 6 XLVI - 6	PERIODO DI VIGENZA -	SCADENZA 01/01/2007	AREA (Kmq) 29,13	UBICAZIONE DELLA CONCESSIONE LOMBARDIA (29,13) Cremona
900	CODICE E DENOMINAZIONE DELLA CONCESSIONE VILLAFORTUNA-TRECATE	TITOLARI DELLA CONCESSIONE e relative quote di partecipazione (%) ENI (100) (r.u.)	PROVVEDIMENTI CONCERNENTI LA CONCESSIONE Data 17/2/1998 Natura del provvedimento Attribuzione	Decorrenza 1/1/1997	BUIG XLII - 3	PERIODO DI VIGENZA -	SCADENZA 01/01/2017	AREA (Kmq) 142,41	UBICAZIONE DELLA CONCESSIONE PIEMONTE (77,71) Novara LOMBARDIA (64,7) Milano
902	CODICE E DENOMINAZIONE DELLA CONCESSIONE DOSSO DEGLI ANGELI	TITOLARI DELLA CONCESSIONE e relative quote di partecipazione (%) ENI (100) (r.u.)	PROVVEDIMENTI CONCERNENTI LA CONCESSIONE Data 23/2/1998 Natura del provvedimento Attribuzione	Decorrenza 1/1/1997	BUIG XLII - 3	PERIODO DI VIGENZA -	SCADENZA 01/01/2017	AREA (Kmq) 118,46	UBICAZIONE DELLA CONCESSIONE EMILIA ROMAGNA (118,46) Ravenna Ferrara
904	CODICE E DENOMINAZIONE DELLA CONCESSIONE GAGGIANO Nota: Presentata istanza di proroga pubblicata nel B.U.I.G. Anno L - N. 1.	TITOLARI DELLA CONCESSIONE e relative quote di partecipazione (%) ENI (100) (r.u.)	PROVVEDIMENTI CONCERNENTI LA CONCESSIONE Data 17/3/1998 Natura del provvedimento Attribuzione	Decorrenza 1/1/1997	BUIG XLII - 4	PERIODO DI VIGENZA -	SCADENZA 01/01/2017	AREA (Kmq) 101,64	UBICAZIONE DELLA CONCESSIONE LOMBARDIA (101,64) Pavia Milano
905	CODICE E DENOMINAZIONE DELLA CONCESSIONE BAGNOLO MELLA	TITOLARI DELLA CONCESSIONE e relative quote di partecipazione (%) ENI (100) (r.u.)	PROVVEDIMENTI CONCERNENTI LA CONCESSIONE Data 21/4/1998 Natura del provvedimento Attribuzione	Decorrenza 1/1/1997	BUIG XLII - 5	PERIODO DI VIGENZA -	SCADENZA 01/01/2017	AREA (Kmq) 60,43	UBICAZIONE DELLA CONCESSIONE LOMBARDIA (60,43) Brescia
906	CODICE E DENOMINAZIONE DELLA CONCESSIONE SAN GERVASIO	TITOLARI DELLA CONCESSIONE e relative quote di partecipazione (%) ENI (100) (r.u.)	PROVVEDIMENTI CONCERNENTI LA CONCESSIONE Data 21/4/1998 Natura del provvedimento Attribuzione	Decorrenza 1/1/1997	BUIG XLII - 5	PERIODO DI VIGENZA -	SCADENZA 01/01/2017	AREA (Kmq) 77,45	UBICAZIONE DELLA CONCESSIONE LOMBARDIA (77,45) Brescia
908	CODICE E DENOMINAZIONE DELLA CONCESSIONE OVANENGO	TITOLARI DELLA CONCESSIONE e relative quote di partecipazione (%) ENI (100) (r.u.)	PROVVEDIMENTI CONCERNENTI LA CONCESSIONE Data 22/5/1998 Natura del provvedimento Attribuzione	Decorrenza 1/1/1997	BUIG XLII - 6	PERIODO DI VIGENZA -	SCADENZA 01/01/2017	AREA (Kmq) 41,11	UBICAZIONE DELLA CONCESSIONE LOMBARDIA (41,11) Brescia

ELENCO DELLE CONCESSIONI DI COLTIVAZIONE ACCORDATE NELLA TERRAFERMA - Aggiornamento 30/aprile/2008

910	CODICE E DENOMINAZIONE DELLA CONCESSIONE	TITOLARI DELLA CONCESSIONE e relative quote di partecipazione (%)	PROVVEDIMENTI CONCERNENTI LA CONCESSIONE	PERIODO DI VIGENZA	SCADENZA	AREA (Kmq)	UBICAZIONE DELLA CONCESSIONE
	CANONICA	ENI (100) (r.u.)	Data 18/6/1998 Natura del provvedimento Attribuzione Decorrenza 1/1/1997 XLII - 6	-	01/01/2002	53,02	LOMBARDIA (53,02) Milano Bergamo
	Nota: Presentata istanza di proroga pubblicata nel B.U.I.G. - Anno XLV - N. 8						
911	CODICE E DENOMINAZIONE DELLA CONCESSIONE	TITOLARI DELLA CONCESSIONE e relative quote di partecipazione (%)	PROVVEDIMENTI CONCERNENTI LA CONCESSIONE	PERIODO DI VIGENZA	SCADENZA	AREA (Kmq)	UBICAZIONE DELLA CONCESSIONE
	PESSANO	ENI (100) (r.u.)	Data 18/6/1998 Natura del provvedimento Attribuzione Decorrenza 1/1/1997 XLII - 6	-	01/01/2012	57,85	LOMBARDIA (57,85) Milano
913	CODICE E DENOMINAZIONE DELLA CONCESSIONE	TITOLARI DELLA CONCESSIONE e relative quote di partecipazione (%)	PROVVEDIMENTI CONCERNENTI LA CONCESSIONE	PERIODO DI VIGENZA	SCADENZA	AREA (Kmq)	UBICAZIONE DELLA CONCESSIONE
	SETTALA	ENI (100) (r.u.)	Data 18/6/1998 15/10/2001 Natura del provvedimento Attribuzione Conferma Decorrenza 1/1/1997 XLII - 6 XLV - 11	-	01/01/2017	84,55	LOMBARDIA (84,55) Milano Lodi
914	CODICE E DENOMINAZIONE DELLA CONCESSIONE	TITOLARI DELLA CONCESSIONE e relative quote di partecipazione (%)	PROVVEDIMENTI CONCERNENTI LA CONCESSIONE	PERIODO DI VIGENZA	SCADENZA	AREA (Kmq)	UBICAZIONE DELLA CONCESSIONE
	SPILAMBERTO	ENI (100) (r.u.)	Data 8/6/1998 Natura del provvedimento Attribuzione Decorrenza 1/1/1997 XLII - 6	-	01/01/2017	139,82	EMILIA ROMAGNA (139,82) Modena Bologna
915	CODICE E DENOMINAZIONE DELLA CONCESSIONE	TITOLARI DELLA CONCESSIONE e relative quote di partecipazione (%)	PROVVEDIMENTI CONCERNENTI LA CONCESSIONE	PERIODO DI VIGENZA	SCADENZA	AREA (Kmq)	UBICAZIONE DELLA CONCESSIONE
	MIRANDOLA	ENI (100) (r.u.)	Data 15/6/1998 Natura del provvedimento Attribuzione Decorrenza 1/1/1997 XLII - 6	-	01/01/2017	121,96	EMILIA ROMAGNA (121,66) Reggio Emilia Modena LOMBARDIA (0,3) Mantova
916	CODICE E DENOMINAZIONE DELLA CONCESSIONE	TITOLARI DELLA CONCESSIONE e relative quote di partecipazione (%)	PROVVEDIMENTI CONCERNENTI LA CONCESSIONE	PERIODO DI VIGENZA	SCADENZA	AREA (Kmq)	UBICAZIONE DELLA CONCESSIONE
	PORTO CORSINI TERRA	ENI (100) (r.u.)	Data 15/6/1998 Natura del provvedimento Attribuzione Decorrenza 1/1/1997 XLII - 6	-	01/01/2017	56,65	EMILIA ROMAGNA (56,65) Ravenna
917	CODICE E DENOMINAZIONE DELLA CONCESSIONE	TITOLARI DELLA CONCESSIONE e relative quote di partecipazione (%)	PROVVEDIMENTI CONCERNENTI LA CONCESSIONE	PERIODO DI VIGENZA	SCADENZA	AREA (Kmq)	UBICAZIONE DELLA CONCESSIONE
	RAVENNA TERRA	ENI (100) (r.u.)	Data 15/6/1998 Natura del provvedimento Attribuzione Decorrenza 1/1/1997 XLII - 6	-	01/01/2012	98,28	EMILIA ROMAGNA (98,28) Ravenna

ELENCO DELLE CONCESSIONI DI COLTIVAZIONE ACCORDATE NELLA TERRAFERMA - Aggiornamento 30/aprile/2008

918	CODICE E DENOMINAZIONE DELLA CONCESSIONE	TITOLARI DELLA CONCESSIONE e relative quote di partecipazione (%)		PROVVEDIMENTI CONCERNENTI LA CONCESSIONE			PERIODO DI VIGENZA	SCADENZA	AREA (Kmq)	UBICAZIONE DELLA CONCESSIONE
		GAS PLUS ITALIANA (100) (r.u.)		Data	Natura del provvedimento	Decorrenza				
	RECOVATO			15/6/1998	Attribuzione	1/1/1997	XLII - 6	01/01/2017	36,75	EMILIA ROMAGNA (36,75) Modena Bologna
				26/4/2001	Trasferimento	26/2/2001	XLV - 5			
				12/2/2004	Cambio intestazione	1/1/2004	XLVIII - 3			
				20/7/2004	Cambio intestazione	18/5/2004	XLVIII - 8			
919	CODICE E DENOMINAZIONE DELLA CONCESSIONE	TITOLARI DELLA CONCESSIONE e relative quote di partecipazione (%)		PROVVEDIMENTI CONCERNENTI LA CONCESSIONE			PERIODO DI VIGENZA	SCADENZA	AREA (Kmq)	UBICAZIONE DELLA CONCESSIONE
	RIVALTA	ENI (100) (r.u.)		15/6/1998	Attribuzione	1/1/1997	XLII - 6	01/01/2002	19,59	EMILIA ROMAGNA (19,59) Reggio Emilia
	Nota: Presentata istanza di proroga pubblicata nel B.U.I.G. - Anno XLV - N. 1									
920	CODICE E DENOMINAZIONE DELLA CONCESSIONE	TITOLARI DELLA CONCESSIONE e relative quote di partecipazione (%)		PROVVEDIMENTI CONCERNENTI LA CONCESSIONE			PERIODO DI VIGENZA	SCADENZA	AREA (Kmq)	UBICAZIONE DELLA CONCESSIONE
	SAN POTTIO	ENI (100) (r.u.)		15/6/1998	Attribuzione	1/1/1997	XLII - 6	01/01/2007	73,78	EMILIA ROMAGNA (73,78) Ravenna
	Nota: Presentata istanza di proroga pubblicata nel B.U.I.G. - Anno L - N. 1.			10/3/2004	Proroga	1/1/2002	XLVIII - 4			
921	CODICE E DENOMINAZIONE DELLA CONCESSIONE	TITOLARI DELLA CONCESSIONE e relative quote di partecipazione (%)		PROVVEDIMENTI CONCERNENTI LA CONCESSIONE			PERIODO DI VIGENZA	SCADENZA	AREA (Kmq)	UBICAZIONE DELLA CONCESSIONE
	TRESIGALLO	ENI (100) (r.u.)		15/6/1998	Attribuzione	1/1/1997	XLII - 6	01/01/2017	100,15	EMILIA ROMAGNA (100,15) Ferrara
	Nota: Presentata istanza di rinuncia pubblicata nel B.U.I.G. - Anno XLVIII - N. 9.			15/10/2001	Conferma	15/10/2001	XLV - 11			
922	CODICE E DENOMINAZIONE DELLA CONCESSIONE	TITOLARI DELLA CONCESSIONE e relative quote di partecipazione (%)		PROVVEDIMENTI CONCERNENTI LA CONCESSIONE			PERIODO DI VIGENZA	SCADENZA	AREA (Kmq)	UBICAZIONE DELLA CONCESSIONE
	ALFONSINE	ENI (100) (r.u.)		18/6/1998	Attribuzione	1/1/1997	XLII - 6	01/01/2017	85,88	EMILIA ROMAGNA (85,88) Ravenna
				27/9/2001	Conferma	27/9/2001	XLV - 10			
924	CODICE E DENOMINAZIONE DELLA CONCESSIONE	TITOLARI DELLA CONCESSIONE e relative quote di partecipazione (%)		PROVVEDIMENTI CONCERNENTI LA CONCESSIONE			PERIODO DI VIGENZA	SCADENZA	AREA (Kmq)	UBICAZIONE DELLA CONCESSIONE
	SANTERNO	ENI (100) (r.u.)		18/6/1998	Attribuzione	1/1/1997	XLII - 6	01/01/2017	39,39	EMILIA ROMAGNA (39,39) Ravenna Bologna

ELENCO DELLE CONCESSIONI DI COLTIVAZIONE ACCORDATE NELLA TERRAFERMA - Aggiornamento 30/aprile/2008

926	CODICE E DENOMINAZIONE DELLA CONCESSIONE PIETRAMALA	TITOLARI DELLA CONCESSIONE e relative quote di partecipazione (%) SIM (100) (r.u.)	PROVVEDIMENTI CONCERNENTI LA CONCESSIONE Data 4/8/1999 Natura del provvedimento Unificazione	PERIODO DI VIGENZA -	SCADENZA 15/01/2006	AREA (Kmq) 27,16	UBICAZIONE DELLA CONCESSIONE TOSCANA (21,86) Firenze EMILIA ROMAGNA (5,3) Bologna
	Nota: Presentata istanza di proroga pubblicata nel B.U.I.G. Anno XLIX - N. 7.						
927	CODICE E DENOMINAZIONE DELLA CONCESSIONE RECOLETA	TITOLARI DELLA CONCESSIONE e relative quote di partecipazione (%) GAS PLUS ITALIANA (100) (r.u.)	PROVVEDIMENTI CONCERNENTI LA CONCESSIONE Data 8/9/1999 12/2/2004 20/7/2004 Natura del provvedimento Decorrenza 8/9/1999 Conferimento 1/1/2004 Cambio intestazione 18/5/2004 Cambio intestazione XLIII - 9 XLIII - 10 XLVIII - 3 XLVIII - 8	PERIODO DI VIGENZA -	SCADENZA 08/09/2019	AREA (Kmq) 44,62	UBICAZIONE DELLA CONCESSIONE BASILICATA (44,62) Matera
928	CODICE E DENOMINAZIONE DELLA CONCESSIONE GORGOGNONE	TITOLARI DELLA CONCESSIONE e relative quote di partecipazione (%) TOTAL ITALIA (50) (r.u.) SHELL ITALIA E & P (25) MOBIL OIL ITALIANA (25)	PROVVEDIMENTI CONCERNENTI LA CONCESSIONE Data 19/11/1999 16/3/2000 20/3/2000 29/11/2000 20/4/2001 15/11/2002 5/6/2003 16/7/2003 12/2/2004 31/7/2007 Natura del provvedimento Unificazione Approvazione nuovo programma di ricerca Cambio intestazione quota Cambio intestazione quota Cambio intestazione quota Trasferimento quota e nomina r.u. Cambio intestazione quota Cambio intestazione quota Cambio intestazione quota Adeguamento programma lavori	PERIODO DI VIGENZA -	SCADENZA 14/07/2013	AREA (Kmq) 290,59	UBICAZIONE DELLA CONCESSIONE BASILICATA (290,59) Potenza Matera
930	CODICE E DENOMINAZIONE DELLA CONCESSIONE MIGLIANICO	TITOLARI DELLA CONCESSIONE e relative quote di partecipazione (%) ENI (100) (r.u.)	PROVVEDIMENTI CONCERNENTI LA CONCESSIONE Data 19/4/2002 6/7/2005 Natura del provvedimento Conferimento Modifica programma lavoro	PERIODO DI VIGENZA 1° periodo	SCADENZA 19/04/2022	AREA (Kmq) 29,3	UBICAZIONE DELLA CONCESSIONE ABRUZZO (29,3) Chieti
931	CODICE E DENOMINAZIONE DELLA CONCESSIONE QUARTO	TITOLARI DELLA CONCESSIONE e relative quote di partecipazione (%) ENI (66,6666666666667) (r.u.) EDISON (33,3333333333333)	PROVVEDIMENTI CONCERNENTI LA CONCESSIONE Data 12/1/2004 12/2/2004 Natura del provvedimento Conferimento Intestazione quota	PERIODO DI VIGENZA 1° periodo	SCADENZA 12/01/2024	AREA (Kmq) 58,42	UBICAZIONE DELLA CONCESSIONE EMILIA ROMAGNA (58,42) Piacenza
932	CODICE E DENOMINAZIONE DELLA CONCESSIONE VAL D'AGRI	TITOLARI DELLA CONCESSIONE e relative quote di partecipazione (%) ENI (60,77) (r.u.) SHELL ITALIA E & P (39,23)	PROVVEDIMENTI CONCERNENTI LA CONCESSIONE Data 28/12/2005 18/2/2008 Natura del provvedimento Unificazione Adeguamento ripartizione quote	PERIODO DI VIGENZA -	SCADENZA 26/10/2019	AREA (Kmq) 660,15	UBICAZIONE DELLA CONCESSIONE BASILICATA (660,15) Potenza

ELENCO DELLE CONCESSIONI DI COLTIVAZIONE ACCORDATE NEL SOTTOFONDO MARINO - Aggiornamento 30/aprile/2008

CONCESSIONI DI COLTIVAZIONE ACCORDATE NEL SOTTOFONDO MARINO

Leggi 21 luglio 1967, n. 613 e successive modificazioni, 9 gennaio 1991, n. 9 e Decreto Legislativo 25 novembre 1996, n. 625

Nel sottofondo marino sono vigenti n. 66 CONCESSIONI DI COLTIVAZIONE per complessivi 9387,55 Km²

Zona marina	Numero concessioni	Superficie (Km ²)
EMILIA ROMAGNA	0	15,00
ZONA A	37	4.066,79
ZONA B	19	3.365,13
ZONA C	4	1.168,55
ZONA D	3	153,41
ZONA F	3	618,67

Nota:

Nel caso di titoli afferenti a due o più zone finitime, a ciascuna di tali zone viene attribuita la parte di area del titolo minerario ad essa afferente e l'unità mineraria viene attribuita alla zona cui compete la parte maggiore dell'area del titolo medesimo

ELENCO DELLE CONCESSIONI DI COLTIVAZIONE ACCORDATE NEL SOTTOFONDO MARINO - Aggiornamento 30/aprile/2008

960	CODICE E DENOMINAZIONE DELLA CONCESSIONE	TITOLARI DELLA CONCESSIONE e relative quote di partecipazione (%) ENI (100) (r.u.)	PROVVEDIMENTI CONCERNENTI LA CONCESSIONE		PERIODO DI VIGENZA	SCADENZA	AREA (Kmq)	UBICAZIONE DELLA CONCESSIONE
			Data	Natura del provvedimento				
A.C.4.AS			15/3/1973	Natura del provvedimento Conferimento	15/3/1973	15/03/2013	23,87	ZONA A (23,87)
			7/7/1973	Trasferimento quota	7/7/1973			
			31/7/1986	Approvazione piano sviluppo	31/7/1986			
			24/3/1992	Approvazione nuovo piano sviluppo	24/3/1992			
			13/2/1998	Cambio intestazione	1/1/1998			
			20/2/2001	Modifica programma sviluppo	20/2/2001			
			27/11/2003	Proroga	15/3/2003			
961								
B.C.3.AS			7/7/1973	Natura del provvedimento Conferimento	7/7/1973	07/07/2013	221,69	ZONA B (221,69)
			30/10/1974	Trasferimento quota	30/10/1974			
			7/2/1976	Trasferimento quota	7/2/1976			
			14/12/1981	Ampliamento	27/5/1980			
			31/7/1986	Modifica programma lavoro	31/7/1986			
			13/2/1998	Cambio intestazione	1/1/1998			
			4/12/1998	Approvazione programma sviluppo ed esplorazione	4/12/1998			
			23/10/2000	approvazione programma sviluppo e perforazione	23/10/2000			
			12/5/2003	Proroga	7/7/2003			
962								
B.C.4.AS			7/7/1973	Natura del provvedimento Conferimento	7/7/1973	07/07/2013	147,17	ZONA B (147,17)
			30/10/1974	Trasferimento quota	30/10/1974			
			7/2/1976	Trasferimento quota	7/2/1976			
			13/2/1998	Cambio intestazione	1/1/1998			
			7/4/2003	Proroga	7/7/2003			
963								
D.C.1.AG			7/7/1973	Natura del provvedimento Conferimento	7/7/1973	07/07/2013	68,42	ZONA D (68,42)
			5/7/1994	Aggiornamento programma lavoro	5/7/1994			
			13/2/1998	Cambio intestazione	1/1/1998			
			11/2/2003	Proroga	7/7/2003			

Nota: Presentata istanza di proroga pubblicata nel B.U.I.G. Anno XLVI - N. 8.

ELENCO DELLE CONCESSIONI DI COLTIVAZIONE ACCORDATE NEL SOTTOFONDO MARINO - Aggiornamento 30/ aprile/2008

964	CODICE E DENOMINAZIONE DELLA CONCESSIONE	TITOLARI DELLA CONCESSIONE e relative quote di partecipazione (%)	PROVVEDIMENTI CONCERNENTI LA CONCESSIONE		PERIODO DI VIGENZA	SCADENZA	AREA (Kmq)	UBICAZIONE DELLA CONCESSIONE
			Data	Natura del provvedimento				
A.C 5.AV		ENI (100) (r.u.)	3/3/1974	Natura del provvedimento		03/03/2014	19,16	ZONA A
			3/3/1974	Conferimento	XVIII - 6			(19,16)
			23/7/1975	Trasferimento quota	XX - 1			
			9/4/1976	Trasferimento quota	XX - 6			
			30/6/1980	Trasferimento quota	XXIV - 7			
			4/3/1996	Modifica programma lavoro	XL - 4			
			13/2/1998	Cambio intestazione	XLII - 3			
			3/12/2004	Proroga	XLIX - 1			
965								
	CODICE E DENOMINAZIONE DELLA CONCESSIONE	TITOLARI DELLA CONCESSIONE e relative quote di partecipazione (%)	PROVVEDIMENTI CONCERNENTI LA CONCESSIONE		PERIODO DI VIGENZA	SCADENZA	AREA (Kmq)	UBICAZIONE DELLA CONCESSIONE
A.C 7.AS		ENI (100) (r.u.)	12/11/1974	Natura del provvedimento		12/11/2014	210,16	ZONA A
			12/11/1974	Conferimento	XIX - 4			(210,16)
			7/2/1976	Trasferimento quota	XX - 5			
			26/6/1981	Ampliamento	XXVI - 4			
			20/11/1985	Modifica programma lavoro	XXX - 4			
			13/2/1998	Cambio intestazione	XLII - 3			
			25/1/1999	Modifica programma sviluppo	XLIII - 2			
			10/5/2004	Proroga	XLVIII - 6			
966								
	CODICE E DENOMINAZIONE DELLA CONCESSIONE	TITOLARI DELLA CONCESSIONE e relative quote di partecipazione (%)	PROVVEDIMENTI CONCERNENTI LA CONCESSIONE		PERIODO DI VIGENZA	SCADENZA	AREA (Kmq)	UBICAZIONE DELLA CONCESSIONE
B.C 5.AS		ENI (100) (r.u.)	12/11/1974	Natura del provvedimento		12/11/2014	98,35	ZONA B
			12/11/1974	Conferimento	XIX - 4			(98,35)
			7/2/1976	Trasferimento quota	XX - 5			
			5/10/1996	Modifica programma lavoro	XL - 11			
			13/2/1998	Cambio intestazione	XLII - 3			
			3/12/2004	Proroga	XLIX - 1			
967								
	CODICE E DENOMINAZIONE DELLA CONCESSIONE	TITOLARI DELLA CONCESSIONE e relative quote di partecipazione (%)	PROVVEDIMENTI CONCERNENTI LA CONCESSIONE		PERIODO DI VIGENZA	SCADENZA	AREA (Kmq)	UBICAZIONE DELLA CONCESSIONE
A.C 6.AS		ENI (100) (r.u.)	12/11/1974	Natura del provvedimento		12/11/2014	33,37	ZONA A
			12/11/1974	Conferimento	XIX - 5			(33,37)
			7/2/1976	Trasferimento quota	XX - 5			
			13/2/1998	Cambio intestazione	XLII - 3			
			3/12/2004	Proroga	XLIX - 1			

ELENCO DELLE CONCESSIONI DI COLTIVAZIONE ACCORDATE NEL SOTTOFONDO MARINO - Aggiornamento 30/ aprile/2008

968

CODICE E DENOMINAZIONE DELLA CONCESSIONE	TITOLARI DELLA CONCESSIONE e relative quote di partecipazione (%)	PROVVEDIMENTI CONCERNENTI LA CONCESSIONE		PERIODO DI VIGENZA	SCADENZA	AREA (Kmq)	UBICAZIONE DELLA CONCESSIONE	
		Data	Natura del provvedimento					
B.C 7.LF Nota: Presentata istanza di unificazione con la concessione «FIUME TENNA» pubblicata nel B.U.I.G. - Anno XX - N. 6.	EDISON (95) (r.u.) GAS PLUS ITALIANA (5)	20/5/1975	Natura del provvedimento	Decorrenza	-	201	ZONA B (201)	
		29/5/1974	Conferimento	29/5/1974				XIX - 9
		19/4/1979	Cambio intestazione quota	27/11/1978				XXIII - 8
		7/4/1989	Trasferimento quota	7/4/1989				XXXIII - 11
		4/8/1993	Cambio intestazione quota	23/4/1992				XXXVII - 10
		4/3/1994	Trasferimento quota	2/10/1989				XXXVIII - 4
		4/3/1994	Sospensione attività di sviluppo	23/3/1993				XXXVIII - 4
		18/3/1996	Proroga sospensione attività di sviluppo	23/3/1995				XL - 4
		9/5/1996	Cambio intestazione quota	1/1/1996				XL - 6
		9/5/1996	Cambio intestazione quota	1/3/1996				XL - 6
		30/4/1997	Modifica programma sviluppo	30/4/1997				XLI - 5
		23/11/1998	Cambio intestazione quota	29/6/1998				XLII - 12
		15/9/1999	Cambio intestazione quota	1/7/1999				XLIII - 10
		12/2/2004	Cambio intestazione quota	1/12/2003				XLVIII - 3
		12/2/2004	Cambio intestazione quota	1/1/2004				XLVIII - 3
27/5/2004	Proroga	29/5/2004	XLVIII - 6					
20/7/2004	Cambio intestazione quota	18/5/2004	XLVIII - 8					

970

CODICE E DENOMINAZIONE DELLA CONCESSIONE	TITOLARI DELLA CONCESSIONE e relative quote di partecipazione (%)	PROVVEDIMENTI CONCERNENTI LA CONCESSIONE		PERIODO DI VIGENZA	SCADENZA	AREA (Kmq)	UBICAZIONE DELLA CONCESSIONE	
		Data	Natura del provvedimento					
A.C 8.ME	ENI (81) (r.u.) EDISON (19)	5/11/1975	Natura del provvedimento	Decorrenza	-	51,27	ZONA A (51,27)	
		10/6/1976	Conferimento	5/11/1975				XX - 1
		24/11/1978	Retifica	10/6/1976				XX - 8
		16/12/1980	Trasferimento quota	24/11/1978				XXXIII - 7
		26/4/1983	Estensione titolarità	16/12/1980				XXV - 4
		25/10/1985	Cambio intestazione quota	26/4/1983				XXVII - 8
		31/7/1986	Cambio intestazione quota	1/1/1985				XXX - 4
		19/1/1987	Cambio intestazione quota	24/12/1985				XXXI - 2
		20/7/1987	Modifica programma lavoro	19/1/1987				XXXI - 8
		8/11/1988	Trasferimento quota	1/12/1986				XXXII - 4
		8/8/1991	Cambio intestazione quota	26/11/1987				XXXIII - 7
		12/5/1992	Trasferimento quota	1/7/1989				XXXVI - 6
		2/9/1993	Cambio intestazione quota	19/6/1991				XXXVI - 11
		2/9/1993	Trasferimento quota	1/8/1992				XXXVII - 10
		9/5/1996	Cambio intestazione quota	4/11/1992				XXXVII - 10
		6/3/1997	Cambio intestazione quota	1/3/1996				XL - 6
		6/3/1997	Trasferimento quota	11/7/1996				XLI - 4
		13/2/1998	Rideterminazione	6/3/1997				XLI - 4
		25/3/1998	Cambio intestazione quota	1/1/1998				XLII - 3
		20/3/2000	Modifica programma sviluppo	25/3/1998				XLII - 4
		20/4/2001	Cambio intestazione quota	1/1/2000				XLIV - 4
		18/9/2001	Cambio intestazione quota	1/10/2000				XLV - 5
		12/2/2004	Trasferimento quota	29/6/2001				XLV - 10
		28/11/2005	Intestazione quota	1/12/2003				XLVIII - 3
		28/11/2005	Proroga	5/11/2005				XLIX - 12
		28/11/2005	Approvazione nuovo programma lavoro	28/11/2005				XLIX - 12

ELENCO DELLE CONCESSIONI DI COLTIVAZIONE ACCORDATE NEL SOTTOFONDO MARINO - Aggiornamento 30/ aprile/2008

CODICE E DENOMINAZIONE DELLA CONCESSIONE	TITOLARI DELLA CONCESSIONE e relative quote di partecipazione (%)	PROVVEDIMENTI CONCERNENTI LA CONCESSIONE		PERIODO DI VIGENZA	SCADENZA	AREA (Kmq)	UBICAZIONE DELLA CONCESSIONE
		Data	Natura del provvedimento				
971 B.C 8.LF	EDISON (61,7175) (r.u.) ENI (38,2825)	9/3/1978 20/11/1978 16/7/1979 13/9/1982 4/4/1984 8/5/1984 20/11/1985 15/4/1987 3/7/1989 29/6/1990	Natura del provvedimento Conferimento Trasferimento quota Cambio intestazione quota Trasferimento quota Modifica programma lavoro Trasferimento quota Approvazione programma definitivo Trasferimento quota Modifica programma lavoro Approvazione nuovo programma lavoro	Decorrenza 9/3/1978 20/11/1978 27/11/1978 3/9/1982 4/4/1984 8/5/1984 20/11/1985 15/4/1987 3/7/1989 29/6/1990	-	369,62	ZONA B (369,62)
972 D.C 2.AG	ENI (100) (r.u.)	9/9/1991 4/8/1993 13/2/1998 23/11/1998 15/9/1999 12/2/2004 29/2/2008	Approvazione nuovo programma di sviluppo e ricerca Cambio intestazione quota Cambio intestazione quota Cambio intestazione quota Cambio intestazione quota Intestazione quota Approvazione programma lavoro Proroga	Decorrenza 9/9/1991 23/4/1992 1/1/1998 29/6/1998 1/7/1999 1/12/2003 29/2/2008 9/3/2008	-	44,35	ZONA D (44,35)
973 B.C 9.AS	ENI (66,666667) (r.u.) EDISON (33,333333)	20/11/1978 6/10/1992 2/9/1993 13/2/1998 12/2/2004	Natura del provvedimento Conferimento Trasferimento quota Cambio intestazione quota Cambio intestazione quota Intestazione quota	Decorrenza 20/11/1978 18/3/1992 4/11/1992 1/1/1998 1/12/2003	-	262,86	ZONA B (262,86)
974 C.C 2.AS	ENI (100) (r.u.)	31/7/1979 30/3/1992 30/3/1992 13/2/1998	Natura del provvedimento Conferimento Assunzione quota Riduzione e modifica programma lavoro Cambio intestazione	Decorrenza 31/7/1979 14/3/1991 30/3/1992 1/1/1998	-	509,04	ZONA C (509,04)

ELENCO DELLE CONCESSIONI DI COLTIVAZIONE ACCORDATE NEL SOTTOFONDO MARINO - Aggiornamento 30/ aprile/2008

975 CODICE E DENOMINAZIONE DELLA CONCESSIONE C.C.3.AG	TITOLARI DELLA CONCESSIONE e relative quote di partecipazione (%)		PROVVEDIMENTI CONCERNENTI LA CONCESSIONE		PERIODO DI VIGENZA	SCADENZA	AREA (Kmq)	UBICAZIONE DELLA CONCESSIONE	
	ENI MEDITERRANEA IDROCARBURI (100) (r.u.)		Natura del provvedimento						-
		Data	Decorrenza	BUIG					
		13/6/1980	13/6/1980	XXIV - 11					
		14/3/1989	14/3/1989	XXXIII - 11					
		8/5/1996	8/5/1996	XL - 6					
	22/7/1997	22/7/1997	XLI - 8						
	13/2/1998	1/1/1998	XLII - 3						
	12/7/2005	13/1/2005	XLIX - 8						
	20/10/2005	20/10/2005	XLIX - 10						
976 CODICE E DENOMINAZIONE DELLA CONCESSIONE D.C.3.AG	TITOLARI DELLA CONCESSIONE e relative quote di partecipazione (%)		PROVVEDIMENTI CONCERNENTI LA CONCESSIONE		PERIODO DI VIGENZA	SCADENZA	AREA (Kmq)	UBICAZIONE DELLA CONCESSIONE	
	ENI (100) (r.u.)		Natura del provvedimento						-
		Data	Decorrenza	BUIG					
		16/12/1980	16/12/1980	XXV - 4					
		5/6/1995	5/6/1995	XXXIX - 7					
		23/6/1997	31/12/1996	XLI - 7					
	13/2/1998	1/1/1998	XLII - 3						
977 CODICE E DENOMINAZIONE DELLA CONCESSIONE B.C.10.AS	TITOLARI DELLA CONCESSIONE e relative quote di partecipazione (%)		PROVVEDIMENTI CONCERNENTI LA CONCESSIONE		PERIODO DI VIGENZA	SCADENZA	AREA (Kmq)	UBICAZIONE DELLA CONCESSIONE	
	ENI (51) (r.u.) EDISON (49)		Natura del provvedimento						-
		Data	Decorrenza	BUIG					
		16/12/1980	27/5/1980	XXV - 5					
		7/7/1989	7/7/1989	XXXIV - 2					
		6/10/1992	18/3/1992	XXXVII - 10					
		2/9/1993	4/11/1992	XXXVII - 10					
		13/2/1998	1/1/1998	XLII - 3					
		12/2/2004	1/12/2003	XLVIII - 3					
978 CODICE E DENOMINAZIONE DELLA CONCESSIONE A.C.9.AG	TITOLARI DELLA CONCESSIONE e relative quote di partecipazione (%)		PROVVEDIMENTI CONCERNENTI LA CONCESSIONE		PERIODO DI VIGENZA	SCADENZA	AREA (Kmq)	UBICAZIONE DELLA CONCESSIONE	
	ENI (100) (r.u.)		Natura del provvedimento						-
		Data	Decorrenza	BUIG					
	26/6/1981	23/10/1979	XXVI - 1						
	13/2/1998	1/1/1998	XLII - 3						
979 CODICE E DENOMINAZIONE DELLA CONCESSIONE B.C.11.AS	TITOLARI DELLA CONCESSIONE e relative quote di partecipazione (%)		PROVVEDIMENTI CONCERNENTI LA CONCESSIONE		PERIODO DI VIGENZA	SCADENZA	AREA (Kmq)	UBICAZIONE DELLA CONCESSIONE	
	ENI (51) (r.u.) EDISON (49)		Natura del provvedimento						-
		Data	Decorrenza	BUIG					
		26/6/1981	26/6/1981	XXVI - 1					
		6/10/1992	18/3/1992	XXXVII - 10					
		2/9/1993	4/11/1992	XXXVII - 10					
	13/2/1998	1/1/1998	XLII - 3						
	12/2/2004	1/12/2003	XLVIII - 3						

ELENCO DELLE CONCESSIONI DI COLTIVAZIONE ACCORDATE NEL SOTTOFONDO MARINO - Aggiornamento 30/ aprile/2008

980	CODICE E DENOMINAZIONE DELLA CONCESSIONE	TITOLARI DELLA CONCESSIONE e relative quote di partecipazione (%)	PROVVEDIMENTI CONCERNENTI LA CONCESSIONE			PERIODO DI VIGENZA	SCADENZA	AREA (Kmq)	UBICAZIONE DELLA CONCESSIONE
			Data	Natura del provvedimento	Decorrenza				
A.C10.AG		ENI (100) (r.u.)	26/6/1981 25/10/1985 13/2/1998	Conferimento Modifica programma lavoro Cambio intestazione	23/10/1979 25/10/1985 1/1/1998	-	23/10/2009	76,95 ZONA A (76,95)	
981									
	CODICE E DENOMINAZIONE DELLA CONCESSIONE	TITOLARI DELLA CONCESSIONE e relative quote di partecipazione (%)	PROVVEDIMENTI CONCERNENTI LA CONCESSIONE			PERIODO DI VIGENZA	SCADENZA	AREA (Kmq)	UBICAZIONE DELLA CONCESSIONE
A.C11.AG		ENI (90) (r.u.) ALUMIX (10)	26/6/1981 27/12/1983 25/10/1985 4/7/1989 13/2/1998 4/7/2001	Conferimento Estensione titolarità Modifica programma lavoro Trasferimento quota Cambio intestazione quota Cambio intestazione quota	23/10/1979 27/12/1983 25/10/1985 4/7/1989 1/1/1998 1/11/1991	-	23/10/2009	154,69 ZONA A (154,69)	
	Nota: Presentata istanza di proroga pubblicata nel B.U.I.G. Anno LI - N.3.								
983									
	CODICE E DENOMINAZIONE DELLA CONCESSIONE	TITOLARI DELLA CONCESSIONE e relative quote di partecipazione (%)	PROVVEDIMENTI CONCERNENTI LA CONCESSIONE			PERIODO DI VIGENZA	SCADENZA	AREA (Kmq)	UBICAZIONE DELLA CONCESSIONE
D.C 4.AG		ENI (100) (r.u.)	13/9/1982 5/7/1994 13/2/1998	Conferimento Aggiornamento programma lavoro Cambio intestazione	31/3/1981 5/7/1994 1/1/1998	-	31/03/2011	16,9 ZONA D (16,9)	
984									
	CODICE E DENOMINAZIONE DELLA CONCESSIONE	TITOLARI DELLA CONCESSIONE e relative quote di partecipazione (%)	PROVVEDIMENTI CONCERNENTI LA CONCESSIONE			PERIODO DI VIGENZA	SCADENZA	AREA (Kmq)	UBICAZIONE DELLA CONCESSIONE
A.C12.AG		ENI (100) (r.u.)	13/9/1982 20/1/1987 17/6/1994 13/2/1998	Conferimento Modifica programma lavoro Approvazione nuovo programma di ricerca Cambio intestazione	23/10/1979 20/1/1987 17/6/1994 1/1/1998	-	23/10/2009	143,75 ZONA A (143,75)	
985									
	CODICE E DENOMINAZIONE DELLA CONCESSIONE	TITOLARI DELLA CONCESSIONE e relative quote di partecipazione (%)	PROVVEDIMENTI CONCERNENTI LA CONCESSIONE			PERIODO DI VIGENZA	SCADENZA	AREA (Kmq)	UBICAZIONE DELLA CONCESSIONE
A.C13.AS		ENI (51) (r.u.) EDISON (49)	13/9/1982 6/12/1992 2/9/1993 17/6/1994 13/2/1998 12/2/2004	Conferimento Trasferimento quota Cambio intestazione quota Modifica programma lavoro Cambio intestazione quota Intestazione quota	23/10/1979 18/3/1992 4/11/1992 17/6/1994 1/1/1998 1/12/2003	-	23/10/2009	135,97 ZONA A (135,97)	

ELENCO DELLE CONCESSIONI DI COLTIVAZIONE ACCORDATE NEL SOTTOFONDO MARINO - Aggiornamento 30/aprile/2008

986	CODICE E DENOMINAZIONE DELLA CONCESSIONE	TITOLARI DELLA CONCESSIONE e relative quote di partecipazione (%)	PROVVEDIMENTI CONCERNENTI LA CONCESSIONE		PERIODO DI VIGENZA	SCADENZA	AREA (Kmq)	UBICAZIONE DELLA CONCESSIONE
			Data	Natura del provvedimento				
	B.C13.AS	ENI (51) (r.u.) EDISON (49)	13/9/1982	Natura del provvedimento Conferimento	-	27/05/2010	395,52	ZONA B (395,52)
			6/10/1992	Trasferimento quota	XXVI - 12			
			2/9/1993	Cambio intestazione quota	XXXVII - 10			
			23/7/1996	Sospensione lavori di sviluppo	XXXVII - 10			
			23/7/1996	Modifica programma lavoro	XL - 8			
			13/7/1998	Cambio intestazione quota	XLII - 3			
			3/3/2000	Approvazione nuovo programma di sviluppo e ricerca	XLIV - 3			
			12/2/2004	Intestazione quota	XLVIII - 3			
	B.C14.AS	ENI (51) (r.u.) EDISON (49)	13/9/1982	Natura del provvedimento Conferimento	-	27/05/2010	228,24	ZONA B (228,24)
			6/10/1992	Trasferimento quota	XXVI - 12			
			2/9/1993	Cambio intestazione quota	XXXVII - 10			
			13/2/1998	Cambio intestazione quota	XXXVII - 10			
			14/1/2003	Modifica programma sviluppo	XLII - 3			
			12/2/2004	Intestazione quota	XLVII - 2			
					XLVIII - 3			
	B.C12.AS	ENI (51) (r.u.) EDISON (49)	13/9/1982	Natura del provvedimento Conferimento	-	27/05/2010	223,1	ZONA B (223,1)
			20/11/1985	Proroga inizio perforazione	XXVII - 3			
			10/7/1989	Approvazione nuovo programma di ricerca	XXX - 4			
			6/10/1992	Trasferimento quota	XXXIV - 1			
			2/9/1993	Cambio intestazione quota	XXXVII - 10			
			13/2/1998	Cambio intestazione quota	XXXVII - 10			
			12/2/2004	Intestazione quota	XLII - 3			
					XLVIII - 3			
	A.C14.AS	ENI (51) (r.u.) EDISON (49)	28/4/1983	Natura del provvedimento Conferimento	-	18/03/2011	152,28	ZONA A (152,28)
			6/10/1992	Trasferimento quota	XXVII - 8			
			2/9/1993	Cambio intestazione quota	XXXVII - 10			
			13/2/1998	Cambio intestazione quota	XXXVII - 10			
			12/2/2004	Intestazione quota	XLII - 3			
					XLVIII - 3			

ELENCO DELLE CONCESSIONI DI COLTIVAZIONE ACCORDATE NEL SOTTOFONDO MARINO - Aggiornamento 30/ aprile/2008

CODICE E DENOMINAZIONE DELLA CONCESSIONE	TITOLARI DELLA CONCESSIONE e relative quote di partecipazione (%)	PROVVEDIMENTI CONCERNENTI LA CONCESSIONE		PERIODO DI VIGENZA	SCADENZA	AREA (Kmq)	UBICAZIONE DELLA CONCESSIONE
		Data	Natura del provvedimento				
990 A.C15.AX	ENI (90) (r.u.) EDISON (10)	27/4/1983	Natura del provvedimento	Decorrenza	18/03/2011	75,62	ZONA A (75,62)
		23/2/1984	Conferimento	18/3/1981	-		
		4/8/1993	Rettifica	27/4/1983	XXVII - 8		
		6/8/1993	Cambio intestazione quota	23/4/1992	XXXVIII - 6		
		13/2/1998	Trasferimento quota	6/11/1990	XXXVII - 10		
		23/11/1998	Cambio intestazione quota	1/1/1998	XXXVII - 9		
		15/9/1999	Cambio intestazione quota	29/6/1998	XLII - 3		
		12/2/2004	Cambio intestazione quota	1/7/1999	XLII - 12		
			Intestazione quota	1/12/2003	XLIII - 10		
					XLVIII - 3		

CODICE E DENOMINAZIONE DELLA CONCESSIONE	TITOLARI DELLA CONCESSIONE e relative quote di partecipazione (%)	PROVVEDIMENTI CONCERNENTI LA CONCESSIONE		PERIODO DI VIGENZA	SCADENZA	AREA (Kmq)	UBICAZIONE DELLA CONCESSIONE
		Data	Natura del provvedimento				
991 C.C 6.EO	EDISON (60) (r.u.) ENI (40)	17/2/1984	Conferimento e unificazione	17/2/1984	XXVIII - 5	184,8	ZONA C (184,8)
		10/10/1984	Trasferimento quota	10/10/1984	XXIX - 2		
		7/8/1985	Cambio intestazione quota	1/1/1985	XXIX - 12		
		2/7/1990	Trasferimento quota	1/7/1989	XXXV - 3		
		12/5/1992	Cambio intestazione quota	19/6/1991	XXXVI - 11		
		2/1/1993	Trasferimento quota	16/1/1992	XXXVII - 9		
		2/1/1993	Trasferimento quota e nomina r.u.	1/8/1992	XXXVII - 9		
		2/9/1993	Cambio intestazione quota	15/10/1992	XXXVII - 10		
		13/2/1998	Cambio intestazione quota	1/1/1998	XLII - 3		
		29/9/1999	Cambio intestazione quota	30/11/1998	XLIII - 10		
		10/12/1999	Assunzione quota	31/12/1999	XLIV - 1		
		12/2/2004	Intestazione quota	1/12/2003	XLVIII - 3		

CODICE E DENOMINAZIONE DELLA CONCESSIONE	TITOLARI DELLA CONCESSIONE e relative quote di partecipazione (%)	PROVVEDIMENTI CONCERNENTI LA CONCESSIONE		PERIODO DI VIGENZA	SCADENZA	AREA (Kmq)	UBICAZIONE DELLA CONCESSIONE
		Data	Natura del provvedimento				
993 B.C15.AV	ENI (100) (r.u.)	7/9/1984	Conferimento	12/1/1982	XXIX - 2	168,79	ZONA B (168,79)
		31/7/1986	Approvazione piano sviluppo	31/7/1986	XXXI - 3		
		8/8/1991	Trasferimento quota	1/7/1989	XXXVI - 6		
		12/5/1992	Cambio intestazione quota	19/6/1991	XXXVI - 11		
		2/9/1993	Trasferimento quota	1/8/1992	XXXVII - 10		
		2/9/1993	Cambio intestazione quota	4/11/1992	XXXVII - 10		
		15/10/1995	Cambio intestazione quota	1/1/1985	XXX - 5		
		9/5/1996	Cambio intestazione quota	1/1/1996	XL - 6		
		9/5/1996	Cambio intestazione quota	1/3/1996	XL - 6		
		5/2/1998	Assunzione quota	29/12/1997	XLII - 3		
		13/2/1998	Cambio intestazione quota	1/1/1998	XLII - 3		
		10/3/2000	Assunzione quota	5/3/1998	XLIV - 4		

ELENCO DELLE CONCESSIONI DI COLTIVAZIONE ACCORDATE NEL SOTTOFONDO MARINO - Aggiornamento 30/ aprile/2008

995 CODICE E DENOMINAZIONE DELLA CONCESSIONE	TITOLARI DELLA CONCESSIONE e relative quote di partecipazione (%)	PROVVEDIMENTI CONCERNENTI LA CONCESSIONE		PERIODO DI VIGENZA	SCADENZA	AREA (Kmq)	UBICAZIONE DELLA CONCESSIONE						
		Data	Natura del provvedimento					Decorrenza	BUIG				
A.C16.AG	ENI (70) (r.u.) EDISON (30)	31/7/1986	Natura del provvedimento	19/5/1985	-	539,84	ZONA A (539,84)						
			Conferimento					XXXI - 2					
		8/8/1991	Trasferimento quota	1/7/1989				XXXVI - 6					
		12/5/1992	Cambio intestazione quota	19/6/1991				XXXVI - 11					
		4/8/1993	Cambio intestazione quota	23/4/1992				XXXVII - 10					
		2/9/1993	Trasferimento quota	1/8/1992				XXXVII - 10					
		2/9/1993	Cambio intestazione quota	4/11/1992				XXXVII - 10					
		13/2/1998	Cambio intestazione quota	1/1/1998				XLII - 3					
		23/11/1998	Cambio intestazione quota	29/6/1998				XLII - 12					
		15/9/1999	Cambio intestazione quota	1/7/1999				XLIII - 10					
		12/2/2004	Intestazione quota	1/12/2003				XLVIII - 3					
		996 CODICE E DENOMINAZIONE DELLA CONCESSIONE	ENI (100) (r.u.)	18/10/1988				Natura del provvedimento	18/10/1988	-	206,94	ZONA B (206,94)	
	Conferimento				XXXIII - 2								
8/4/1991	Cambio intestazione quota			26/11/1987	XXXVI - 6								
18/7/1991	Approvazione piano sviluppo			18/7/1991	XXXV - 8								
8/2/1993	Trasferimento quota			13/9/1991	XXXVII - 8								
8/2/1993	Trasferimento quota e nomina r.u.			17/10/1991	XXXVII - 8								
2/9/1993	Trasferimento quota			1/8/1992	XXXVII - 10								
2/9/1993	Cambio intestazione quota			4/11/1992	XXXVII - 10								
3/9/1993	Modifica programma lavoro			3/9/1993	XXXVII - 10								
29/3/1994	Trasferimento quota			31/12/1993	XXXVIII - 4								
1/8/1994	Cambio intestazione quota			5/5/1994	XXXVIII - 9								
1/8/1994	Proroga termine di inizio produzione			1/8/1994	XXXVIII - 9								
7/3/1997	Trasferimento quota	20/12/1996	XXI - 4										
22/7/1997	Trasferimento quota	9/6/1997	XXI - 8										
29/10/1997	Modifica programma sviluppo	29/10/1997	XXI - 11										
3/12/1997	Trasferimento quote	17/10/1997	XXII - 1										
13/2/1998	Cambio intestazione	1/1/1998	XXII - 3										
26/11/2002	Ampliamento	26/11/2002	XLVI - 12										
997 CODICE E DENOMINAZIONE DELLA CONCESSIONE	ENI (100) (r.u.)	18/10/1988	Natura del provvedimento	18/10/1988	-	74,43	ZONA B (74,43)						
			Conferimento					XXXIII - 2					
		9/5/1996	Cambio intestazione	1/1/1996				XL - 6					
		9/5/1996	Cambio intestazione	1/3/1996				XL - 6					
		1/6/1998	Trasferimento titolarità	1/4/1998				XLII - 7					
		998 CODICE E DENOMINAZIONE DELLA CONCESSIONE	ENI (100) (r.u.)	23/1/1989				Natura del provvedimento	24/5/1987	-	38,26	ZONA F (38,26)	
								Conferimento					XXXIII - 2
				13/2/1998				Cambio intestazione	1/1/1998				XLII - 3

ELENCO DELLE CONCESSIONI DI COLTIVAZIONE ACCORDATE NEL SOTTOFONDO MARINO - Aggiornamento 30/ aprile/2008

CODICE E DENOMINAZIONE DELLA CONCESSIONE	TITOLARI DELLA CONCESSIONE e relative quote di partecipazione (%)	PROVVEDIMENTI CONCERNENTI LA CONCESSIONE		PERIODO DI VIGENZA	SCADENZA	AREA (Kmq)	UBICAZIONE DELLA CONCESSIONE
		Data	Natura del provvedimento				
1000 A.C17.AG	ENI (75) (r.u.) EDISON (25)	7/4/1989 8/8/1991 12/5/1992 2/9/1993 8/5/1996 10/4/1997 13/2/1998 12/2/2004	Natura del provvedimento Conferimento Trasferimento quota Cambio intestazione quota Trasferimento quota Cambio intestazione quota Modifica programma sviluppo Modifica programma sviluppo Cambio intestazione quota Intestazione quota	Decorrenza XXXIII - 11 XXXVI - 6 XXXVI - 11 XXXVII - 10 XXXVII - 10 XL - 6 XLI - 5 XLII - 3 XLVIII - 3	26/05/2017	151,37	ZONA A (151,37)
1001	TITOLARI DELLA CONCESSIONE e relative quote di partecipazione (%)		PROVVEDIMENTI CONCERNENTI LA CONCESSIONE	PERIODO DI VIGENZA	SCADENZA	AREA (Kmq)	UBICAZIONE DELLA CONCESSIONE
A.C18.AG	ENI (100) (r.u.)	18/12/1989 13/2/1998	Natura del provvedimento Conferimento Cambio intestazione	Decorrenza XXXIV - 10 XLII - 3	04/09/2017	155,18	ZONA A (155,18)
1002	TITOLARI DELLA CONCESSIONE e relative quote di partecipazione (%)		PROVVEDIMENTI CONCERNENTI LA CONCESSIONE	PERIODO DI VIGENZA	SCADENZA	AREA (Kmq)	UBICAZIONE DELLA CONCESSIONE
B.C20.AS Nota: Presentata istanza di ampliamento pubblicata nel B.U.I.G. Anno LII - N. 1.	ENI (51) (r.u.) EDISON (49)	16/1/1992 6/10/1992 2/9/1993 2/4/1996 13/2/1998 12/2/2004	Natura del provvedimento Conferimento Trasferimento quota Cambio intestazione quota Approvazione nuovo programma di esplorazione Cambio intestazione quota Intestazione quota	Decorrenza XXXVI - 5 XXXVII - 10 XXXVII - 10 XL - 5 XLII - 3 XLVIII - 3	27/05/2010	82,21	ZONA B (82,21)
1003	TITOLARI DELLA CONCESSIONE e relative quote di partecipazione (%)		PROVVEDIMENTI CONCERNENTI LA CONCESSIONE	PERIODO DI VIGENZA	SCADENZA	AREA (Kmq)	UBICAZIONE DELLA CONCESSIONE
F.C 2.AG	ENI (100) (r.u.)	19/3/1992 8/8/1994 13/2/1998	Natura del provvedimento Conferimento Approvazione progr. svil. definit. e ulter. ric. Cambio intestazione	Decorrenza XXVI - 6 XXXVIII - 9 XLII - 3	25/05/2020	556,31	ZONA F (556,31)
1004	TITOLARI DELLA CONCESSIONE e relative quote di partecipazione (%)		PROVVEDIMENTI CONCERNENTI LA CONCESSIONE	PERIODO DI VIGENZA	SCADENZA	AREA (Kmq)	UBICAZIONE DELLA CONCESSIONE
A.C19.PI	ENI (85) (r.u.) MEDOILGAS ITALIA (15)	7/3/1994 14/6/1996 14/6/1996 13/2/1998 5/4/2002 30/6/2005 16/4/2008	Natura del provvedimento Conferimento Trasferimento quota Cambio intestazione quota Cambio intestazione quota Trasferimento quota Trasferimento quota Cambio intestazione quota	Decorrenza XXXVIII - 4 XL - 7 XL - 7 XLII - 3 XLVI - 12 XLIX - 7 LII - 5	30/11/2023	219,46	ZONA A (219,46)

ELENCO DELLE CONCESSIONI DI COLTIVAZIONE ACCORDATE NEL SOTTOFONDO MARINO - Aggiornamento 30/ aprile/2008

1005	CODICE E DENOMINAZIONE DELLA CONCESSIONE A.C20.AG	TITOLARI DELLA CONCESSIONE e relative quote di partecipazione (%) ENI (100) (r.u.)	PROVVEDIMENTI CONCERNENTI LA CONCESSIONE Data 7/3/1994 13/2/1998	Natura del provvedimento Conferimento Cambio intestazione	Decorrenza 7/3/1994 1/1/1998	BUIG XXXVIII - 4 XLII - 3	PERIODO DI VIGENZA -	SCADENZA 07/03/2024	AREA (Kmq) 99,42	UBICAZIONE DELLA CONCESSIONE ZONA A (99,42)
1006	CODICE E DENOMINAZIONE DELLA CONCESSIONE A.C21.AG	TITOLARI DELLA CONCESSIONE e relative quote di partecipazione (%) ENI (51) (r.u.) EDISON (49)	PROVVEDIMENTI CONCERNENTI LA CONCESSIONE Data 9/11/1994 13/2/1998 27/11/2003 12/2/2004	Natura del provvedimento Conferimento Cambio intestazione quota Approvazione nuovo programma lavoro Intestazione quota	Decorrenza 9/11/1994 1/1/1998 27/11/2003 1/12/2003	BUIG XXXVIII - 12 XLII - 3 XLVIII - 1 XLVIII - 3	PERIODO DI VIGENZA -	SCADENZA 09/11/2024	AREA (Kmq) 99,84	UBICAZIONE DELLA CONCESSIONE ZONA A (99,84)
1007	CODICE E DENOMINAZIONE DELLA CONCESSIONE B.C21.AG	TITOLARI DELLA CONCESSIONE e relative quote di partecipazione (%) ENI (51) (r.u.) EDISON (49)	PROVVEDIMENTI CONCERNENTI LA CONCESSIONE Data 9/11/1994 13/2/1998 7/12/1999 12/2/2004	Natura del provvedimento Conferimento Cambio intestazione quota Modifica programma sviluppo Intestazione quota	Decorrenza 9/11/1994 1/1/1998 7/12/1999 1/12/2003	BUIG XXXVIII - 12 XLII - 3 XLIV - 1 XLVIII - 3	PERIODO DI VIGENZA -	SCADENZA 09/11/2024	AREA (Kmq) 82,88	UBICAZIONE DELLA CONCESSIONE ZONA B (82,88)
1008	CODICE E DENOMINAZIONE DELLA CONCESSIONE PORTO CORSINI MARE	TITOLARI DELLA CONCESSIONE e relative quote di partecipazione (%) ENI (100) (r.u.)	PROVVEDIMENTI CONCERNENTI LA CONCESSIONE Data 5/10/1996 13/2/1998 4/7/2001 7/7/2006	Natura del provvedimento Unificazione Cambio intestazione Approvazione nuovo programma di sviluppo e ricerca Proroga	Decorrenza 1/10/1996 1/1/1998 4/7/2001 26/5/2006	BUIG XL - 11 XLII - 3 XLV - 8 L - 8	PERIODO DI VIGENZA -	SCADENZA 26/05/2011	AREA (Kmq) 56,41	UBICAZIONE DELLA CONCESSIONE ZONA A (56,41)
1009	CODICE E DENOMINAZIONE DELLA CONCESSIONE A.C22.EA	TITOLARI DELLA CONCESSIONE e relative quote di partecipazione (%) ENI (100) (r.u.)	PROVVEDIMENTI CONCERNENTI LA CONCESSIONE Data 18/9/1997	Natura del provvedimento Attribuzione	Decorrenza 1/1/1997	BUIG XLI - 10	PERIODO DI VIGENZA -	SCADENZA 01/01/2017	AREA (Kmq) 142,75	UBICAZIONE DELLA CONCESSIONE ZONA A (142,75)
1010	CODICE E DENOMINAZIONE DELLA CONCESSIONE A.C23.EA	TITOLARI DELLA CONCESSIONE e relative quote di partecipazione (%) ENI (100) (r.u.)	PROVVEDIMENTI CONCERNENTI LA CONCESSIONE Data 18/9/1997	Natura del provvedimento Attribuzione	Decorrenza 1/1/1997	BUIG XLI - 10	PERIODO DI VIGENZA -	SCADENZA 01/01/2017	AREA (Kmq) 71,28	UBICAZIONE DELLA CONCESSIONE ZONA A (71,28)
1011	CODICE E DENOMINAZIONE DELLA CONCESSIONE A.C24.EA	TITOLARI DELLA CONCESSIONE e relative quote di partecipazione (%) ENI (100) (r.u.)	PROVVEDIMENTI CONCERNENTI LA CONCESSIONE Data 15/6/1998	Natura del provvedimento Attribuzione	Decorrenza 1/1/1997	BUIG XLII - 6	PERIODO DI VIGENZA -	SCADENZA 01/01/2017	AREA (Kmq) 4,86	UBICAZIONE DELLA CONCESSIONE ZONA A (4,86)

ELENCO DELLE CONCESSIONI DI COLTIVAZIONE ACCORDATE NEL SOTTOFONDO MARINO - Aggiornamento 30/ aprile/2008

1012	CODICE E DENOMINAZIONE DELLA CONCESSIONE	TITOLARI DELLA CONCESSIONE e relative quote di partecipazione (%)	PROVVEDIMENTI CONCERNENTI LA CONCESSIONE	PERIODO DI VIGENZA	SCADENZA	AREA (Kmq)	UBICAZIONE DELLA CONCESSIONE
	A.C25.EA	ENI (100) (r.u.)	Data 18/6/1998 Natura del provvedimento Attribuzione Decorrenza 1/1/1997	-	01/01/2017	25,88	ZONA A (25,88)
1013	CODICE E DENOMINAZIONE DELLA CONCESSIONE	TITOLARI DELLA CONCESSIONE e relative quote di partecipazione (%)	PROVVEDIMENTI CONCERNENTI LA CONCESSIONE	PERIODO DI VIGENZA	SCADENZA	AREA (Kmq)	UBICAZIONE DELLA CONCESSIONE
	A.C26.EA	ENI (100) (r.u.)	Data 18/6/1998 Natura del provvedimento Attribuzione Decorrenza 1/1/1997	-	01/01/2017	131,25	ZONA A (131,25)
1014	CODICE E DENOMINAZIONE DELLA CONCESSIONE	TITOLARI DELLA CONCESSIONE e relative quote di partecipazione (%)	PROVVEDIMENTI CONCERNENTI LA CONCESSIONE	PERIODO DI VIGENZA	SCADENZA	AREA (Kmq)	UBICAZIONE DELLA CONCESSIONE
	A.C27.EA	ENI (100) (r.u.)	Data 18/6/1998 Natura del provvedimento Attribuzione Decorrenza 1/1/1997	-	01/01/2017	110	ZONA A (95) EMILIA ROMAGNA (15)
1015	CODICE E DENOMINAZIONE DELLA CONCESSIONE	TITOLARI DELLA CONCESSIONE e relative quote di partecipazione (%)	PROVVEDIMENTI CONCERNENTI LA CONCESSIONE	PERIODO DI VIGENZA	SCADENZA	AREA (Kmq)	UBICAZIONE DELLA CONCESSIONE
	A.C28.EA	ENI (100) (r.u.)	Data 18/6/1998 Natura del provvedimento Attribuzione Decorrenza 1/1/1997	-	01/01/2017	76,42	ZONA A (76,42)
1016	CODICE E DENOMINAZIONE DELLA CONCESSIONE	TITOLARI DELLA CONCESSIONE e relative quote di partecipazione (%)	PROVVEDIMENTI CONCERNENTI LA CONCESSIONE	PERIODO DI VIGENZA	SCADENZA	AREA (Kmq)	UBICAZIONE DELLA CONCESSIONE
	A.C29.EA	ENI (100) (r.u.)	Data 18/6/1998 Natura del provvedimento Attribuzione Decorrenza 1/1/1997	-	01/01/2017	81,85	ZONA A (81,85)
1017	CODICE E DENOMINAZIONE DELLA CONCESSIONE	TITOLARI DELLA CONCESSIONE e relative quote di partecipazione (%)	PROVVEDIMENTI CONCERNENTI LA CONCESSIONE	PERIODO DI VIGENZA	SCADENZA	AREA (Kmq)	UBICAZIONE DELLA CONCESSIONE
	A.C30.EA	ENI (100) (r.u.)	Data 18/6/1998 Natura del provvedimento Attribuzione Decorrenza 1/1/1997	-	01/01/2017	114,37	ZONA A (114,37)
1018	CODICE E DENOMINAZIONE DELLA CONCESSIONE	TITOLARI DELLA CONCESSIONE e relative quote di partecipazione (%)	PROVVEDIMENTI CONCERNENTI LA CONCESSIONE	PERIODO DI VIGENZA	SCADENZA	AREA (Kmq)	UBICAZIONE DELLA CONCESSIONE
	A.C31.EA	ENI (100) (r.u.)	Data 18/6/1998 Natura del provvedimento Attribuzione Decorrenza 1/1/1997	-	01/01/2017	82,19	ZONA A (82,19)

ELENCO DELLE CONCESSIONI DI COLTIVAZIONE ACCORDATE NEL SOTTOFONDO MARINO - Aggiornamento 30/ aprile/2008

1019	CODICE E DENOMINAZIONE DELLA CONCESSIONE	TITOLARI DELLA CONCESSIONE e relative quote di partecipazione (%)	PROVVEDIMENTI CONCERNENTI LA CONCESSIONE	PERIODO DI VIGENZA	SCADENZA	AREA (Kmq)	UBICAZIONE DELLA CONCESSIONE
	A.C32.AG	ENI (100) (r.u.)	Data 16/2/1999 4/7/2001 Natura del provvedimento Conferimento Approvazione nuovo programma di ricerca	Decorrenza 30/11/1994 4/7/2001 XLIH - 3 XLV - 8	-	190,04	ZONA A (190,04)
1020	CODICE E DENOMINAZIONE DELLA CONCESSIONE	TITOLARI DELLA CONCESSIONE e relative quote di partecipazione (%)	PROVVEDIMENTI CONCERNENTI LA CONCESSIONE	PERIODO DI VIGENZA	SCADENZA	AREA (Kmq)	UBICAZIONE DELLA CONCESSIONE
	B.C22.AG	ENI (100) (r.u.)	Data 2/2/2000 Natura del provvedimento Conferimento	Decorrenza 1/10/1994 XLIV - 2	-	76,63	ZONA B (76,63)
1021	CODICE E DENOMINAZIONE DELLA CONCESSIONE	TITOLARI DELLA CONCESSIONE e relative quote di partecipazione (%)	PROVVEDIMENTI CONCERNENTI LA CONCESSIONE	PERIODO DI VIGENZA	SCADENZA	AREA (Kmq)	UBICAZIONE DELLA CONCESSIONE
	A.C33.AG	ENI (100) (r.u.)	Data 16/11/2000 31/7/2001 12/1/2004 Natura del provvedimento Conferimento Riduzione Riduzione	Decorrenza 26/1/1996 31/7/2001 12/1/2004 XLIV - 12 XLV - 10 XLVIII - 2	-	78,4	ZONA A (78,4)
1022	CODICE E DENOMINAZIONE DELLA CONCESSIONE	TITOLARI DELLA CONCESSIONE e relative quote di partecipazione (%)	PROVVEDIMENTI CONCERNENTI LA CONCESSIONE	PERIODO DI VIGENZA	SCADENZA	AREA (Kmq)	UBICAZIONE DELLA CONCESSIONE
	A.C34.AG	ENI (100) (r.u.)	Data 7/7/2006 Natura del provvedimento Conferimento	Decorrenza 19/6/2004 L - 8	-	147,3	ZONA A (147,3)

ELENCO DELLE CONCESSIONI DI STOCCAGGIO ACCORDATE NELLA TERRAFERMA - Aggiornamento 30/aprile/2008

CONCESSIONI DI STOCCAGGIO ACCORDATE NELLA TERRAFERMA

Legge 26 aprile 1974, n. 170 e Decreto Legislativo 25 novembre 1996, n. 625

Nella terraferma sono vigenti n. 12 CONCESSIONI DI STOCCAGGIO per complessivi 809,19 Km²

Regione	Numero concessioni	Superficie (Km ²)
ABRUZZO	2	101,17
EMILIA ROMAGNA	4	336,25
LOMBARDIA	5	276,82
MOLISE	0	6,00
VENETO	1	88,95

Nota:
Nel caso di titoli afferenti a due o più regioni limitime, a ciascuna di tali regioni viene attribuita la parte di area del titolo minerario ad essa afferente e l'unità mineraria viene attribuita alla regione cui compete la parte maggiore dell'area del titolo medesimo

ELENCO DELLE CONCESSIONI DI STOCCAGGIO ACCORDATE NELLA TERRAFERMA - Aggiornamento 30/aprile/2008

2794	CODICE E DENOMINAZIONE DELLA CONCESSIONE CELLINO STOCCAGGIO	TITOLARI DELLA CONCESSIONE e relative quote di partecipazione (%) EDISON STOCCAGGIO (100) (r.u.)	PROVVEDIMENTI CONCERNENTI LA CONCESSIONE Data 10/12/1984 16/7/1985 20/11/1987 22/4/1991 12/5/1992 2/9/1993 2/9/1993 27/9/2001 23/11/2004 Natura del provvedimento Conferimento Cambio intestazione Modifica programma lavoro Trasferimento titolarità Cambio intestazione Trasferimento titolarità Cambio intestazione Conferma Trasferimento	PERIODO DI VIGENZA -	SCADENZA 10/12/2014	AREA (Kmq) 30,3786	UBICAZIONE DELLA CONCESSIONE ABRUZZO (30,3786) Teramo
2810	CODICE E DENOMINAZIONE DELLA CONCESSIONE FIUME TRESTE STOCCAGGIO	TITOLARI DELLA CONCESSIONE e relative quote di partecipazione (%) STOGIT (100) (r.u.)	PROVVEDIMENTI CONCERNENTI LA CONCESSIONE Data 14/6/1982 27/2/1991 13/2/1998 11/2/2002 22/2/2002 Natura del provvedimento Conferimento Modifica programma lavoro Cambio intestazione Delimitazione area Conferma Cambio intestazione	PERIODO DI VIGENZA -	SCADENZA 14/06/2012	AREA (Kmq) 76,79	UBICAZIONE DELLA CONCESSIONE ABRUZZO (70,79) MOLISE (6) Campobasso
2813	CODICE E DENOMINAZIONE DELLA CONCESSIONE SETTALA STOCCAGGIO	TITOLARI DELLA CONCESSIONE e relative quote di partecipazione (%) STOGIT (100) (r.u.)	PROVVEDIMENTI CONCERNENTI LA CONCESSIONE Data 5/5/1999 15/10/2001 22/2/2002 Natura del provvedimento Attribuzione Conferma Cambio intestazione	PERIODO DI VIGENZA -	SCADENZA 01/01/2017	AREA (Kmq) 50,73	UBICAZIONE DELLA CONCESSIONE LOMBARDIA (50,73) Lodi Milano
2814	CODICE E DENOMINAZIONE DELLA CONCESSIONE COLLALTO STOCCAGGIO	TITOLARI DELLA CONCESSIONE e relative quote di partecipazione (%) EDISON STOCCAGGIO (100) (r.u.)	PROVVEDIMENTI CONCERNENTI LA CONCESSIONE Data 16/6/1994 27/9/2001 23/11/2004 Natura del provvedimento Conferimento Conferma Trasferimento	PERIODO DI VIGENZA -	SCADENZA 16/06/2024	AREA (Kmq) 88,95	UBICAZIONE DELLA CONCESSIONE VENETO (88,95) Treviso
2892	CODICE E DENOMINAZIONE DELLA CONCESSIONE CORTEMAGGIORE STOCCAGGIO	TITOLARI DELLA CONCESSIONE e relative quote di partecipazione (%) STOGIT (100) (r.u.)	PROVVEDIMENTI CONCERNENTI LA CONCESSIONE Data 5/5/1999 15/10/2001 22/2/2002 Natura del provvedimento Attribuzione Conferma Cambio intestazione	PERIODO DI VIGENZA -	SCADENZA 01/01/2017	AREA (Kmq) 81,61	UBICAZIONE DELLA CONCESSIONE EMILIA ROMAGNA (81,61) Parma Piacenza

ELENCO DELLE CONCESSIONI DI STOCCAGGIO ACCORDATE NELLA TERRAFERMA - Aggiornamento 30/aprile/2008

2896	CODICE E DENOMINAZIONE DELLA CONCESSIONE RIPALTA STOCCAGGIO	TITOLARI DELLA CONCESSIONE e relative quote di partecipazione (%) STOGIT (100) (r.u.)	PROVVEDIMENTI CONCERNENTI LA CONCESSIONE Data 5/5/1999 27/9/2001 22/2/2002 Natura del provvedimento Attribuzione Conferma Cambio intestazione	Decorrenza 1/1/1997 27/9/2001 31/10/2001	BUIG XLIII - 6 XLV - 10 XLVI - 3	PERIODO DI VIGENZA -	SCADENZA 01/01/2017	AREA (Kmq) 62,96	UBICAZIONE DELLA CONCESSIONE LOMBARDIA (62,96) Cremona
2903	CODICE E DENOMINAZIONE DELLA CONCESSIONE BRUGHERIO STOCCAGGIO	TITOLARI DELLA CONCESSIONE e relative quote di partecipazione (%) STOGIT (100) (r.u.)	PROVVEDIMENTI CONCERNENTI LA CONCESSIONE Data 5/5/1999 27/9/2001 22/2/2002 Natura del provvedimento Attribuzione Conferma Cambio intestazione	Decorrenza 1/1/1997 27/9/2001 31/10/2001	BUIG XLIII - 6 XLV - 10 XLVI - 3	PERIODO DI VIGENZA -	SCADENZA 01/01/2017	AREA (Kmq) 57,85	UBICAZIONE DELLA CONCESSIONE LOMBARDIA (57,85) Milano
2907	CODICE E DENOMINAZIONE DELLA CONCESSIONE MINERBIO STOCCAGGIO	TITOLARI DELLA CONCESSIONE e relative quote di partecipazione (%) STOGIT (100) (r.u.)	PROVVEDIMENTI CONCERNENTI LA CONCESSIONE Data 5/5/1999 27/9/2001 22/2/2002 Natura del provvedimento Attribuzione Conferma Cambio intestazione	Decorrenza 1/1/1997 27/9/2001 31/10/2001	BUIG XLIII - 6 XLV - 10 XLVI - 3	PERIODO DI VIGENZA -	SCADENZA 01/01/2017	AREA (Kmq) 68,61	UBICAZIONE DELLA CONCESSIONE EMILIA ROMAGNA (68,61) Bologna
2912	CODICE E DENOMINAZIONE DELLA CONCESSIONE SERGNANO STOCCAGGIO	TITOLARI DELLA CONCESSIONE e relative quote di partecipazione (%) STOGIT (100) (r.u.)	PROVVEDIMENTI CONCERNENTI LA CONCESSIONE Data 5/5/1999 15/10/2001 22/2/2002 Natura del provvedimento Attribuzione Conferma Cambio intestazione	Decorrenza 1/1/1997 15/10/2001 31/10/2001	BUIG XLIII - 6 XLV - 11 XLVI - 3	PERIODO DI VIGENZA -	SCADENZA 01/01/2017	AREA (Kmq) 42,31	UBICAZIONE DELLA CONCESSIONE LOMBARDIA (42,31) Bergamo Cremona
2921	CODICE E DENOMINAZIONE DELLA CONCESSIONE SABBIONCELLO STOCCAGGIO	TITOLARI DELLA CONCESSIONE e relative quote di partecipazione (%) STOGIT (100) (r.u.)	PROVVEDIMENTI CONCERNENTI LA CONCESSIONE Data 5/5/1999 15/10/2001 22/2/2002 Natura del provvedimento Attribuzione Ridenominazione e conferma Cambio intestazione	Decorrenza 1/1/1997 15/10/2001 31/10/2001	BUIG XLIII - 6 XLV - 11 XLVI - 3	PERIODO DI VIGENZA -	SCADENZA 01/01/2017	AREA (Kmq) 100,15	UBICAZIONE DELLA CONCESSIONE EMILIA ROMAGNA (100,15) Ferrara
2922	CODICE E DENOMINAZIONE DELLA CONCESSIONE ALFONSINE STOCCAGGIO	TITOLARI DELLA CONCESSIONE e relative quote di partecipazione (%) STOGIT (100) (r.u.)	PROVVEDIMENTI CONCERNENTI LA CONCESSIONE Data 4/8/1999 27/9/2001 22/2/2002 Natura del provvedimento Attribuzione Conferma Cambio intestazione	Decorrenza 1/1/1997 27/9/2001 31/10/2001	BUIG XLIII - 9 XLV - 10 XLVI - 3	PERIODO DI VIGENZA -	SCADENZA 01/01/2017	AREA (Kmq) 85,88	UBICAZIONE DELLA CONCESSIONE EMILIA ROMAGNA (85,88) Ravenna
2923	CODICE E DENOMINAZIONE DELLA CONCESSIONE BORDOLANO STOCCAGGIO	TITOLARI DELLA CONCESSIONE e relative quote di partecipazione (%) STOGIT (100) (r.u.)	PROVVEDIMENTI CONCERNENTI LA CONCESSIONE Data 6/11/2001 20/6/2003 Natura del provvedimento Conferimento Cambio intestazione	Decorrenza 6/11/2001 7/3/2003	BUIG XLV - 12 XLIX - 6	PERIODO DI VIGENZA -	SCADENZA 06/11/2021	AREA (Kmq) 62,97	UBICAZIONE DELLA CONCESSIONE LOMBARDIA (62,97) Cremona Brescia

ELENCO DEI PERMESSI DI RICERCA DI RISORSE GEOTERMICHE ACCORDATI NELLA TERRAFERMA - Aggiornamento 30/aprile/2008

PERMESSI DI RICERCA DI RISORSE GEOTERMICHE ACCORDATI NELLA TERRAFERMA

Legge 9 dicembre 1986, n. 896

Nella terraferma sono vigenti n. 5 PERMESSI DI RICERCA DI RISORSE GEOTERMICHE per complessivi 69,39 Km²

Regione	Numero permessi	Superficie (Km ²)
TOSCANA	4	66,99
VENETO	1	2,40

Nota:
Nel caso di titoli afferenti a due o più regioni limitime, a ciascuna di tali regioni viene attribuita la parte di area del titolo minerario ad essa afferente e l'unità mineraria viene attribuita alla regione cui compete la parte maggiore dell'area del titolo medesimo

ELENCO DEI PERMESSI DI RICERCA DI RISORSE GEOTERMICHE ACCORDATI NELLA TERRAFERMA - Aggiornamento 30/aprile/2008

30	CODICE E DENOMINAZIONE DEL PERMESSO LA FABBRICA	TITOLARI DEL PERMESSO e relative quote di partecipazione (%) BRIGHENTI GABRIELE AZIENDA AGRICOLA (100) (r.u.)	PROVVEDIMENTI CONCERNENTI IL PERMESSO Data 7/5/1998 Natura del provvedimento Conferimento	PERIODO DI VIGENZA 1° periodo 7/5/1998 XLII - 6	SCADENZA 07/05/2002	AREA (Kmq) 2,4	UBICAZIONE DEL PERMESSO VENETO (2,4) Venezia
31	CODICE E DENOMINAZIONE DEL PERMESSO MACCHIA AL TORO	TITOLARI DEL PERMESSO e relative quote di partecipazione (%) ERGA (100) (r.u.)	PROVVEDIMENTI CONCERNENTI IL PERMESSO Data 27/5/1998 10/3/2000 24/5/2002 Natura del provvedimento Conferimento Trasferimento Proroga	PERIODO DI VIGENZA 1° periodo 27/5/1998 1/10/1999 27/5/2002 XLII - 6 XLIV - 5 XLVI - 8	SCADENZA 27/05/2004	AREA (Kmq) 25,11	UBICAZIONE DEL PERMESSO TOSCANA (25,11) Grosseto
32	CODICE E DENOMINAZIONE DEL PERMESSO MONTECASTELLI	TITOLARI DEL PERMESSO e relative quote di partecipazione (%) ENEL GREEN POWER (100) (r.u.)	PROVVEDIMENTI CONCERNENTI IL PERMESSO Data 22/7/2002 Natura del provvedimento Conferimento	PERIODO DI VIGENZA 1° periodo 22/7/2002 XLVI - 11	SCADENZA 22/07/2006	AREA (Kmq) 27,56	UBICAZIONE DEL PERMESSO TOSCANA (27,56) Siena Pisa
33	CODICE E DENOMINAZIONE DEL PERMESSO CAPALLE	TITOLARI DEL PERMESSO e relative quote di partecipazione (%) COMUNE DI CAMPI BISENZIO (100) (r.u.)	PROVVEDIMENTI CONCERNENTI IL PERMESSO Data 28/9/2004 Natura del provvedimento Conferimento	PERIODO DI VIGENZA 1° periodo 28/9/2004 XLIX - 2	SCADENZA	AREA (Kmq) 4,5	UBICAZIONE DEL PERMESSO TOSCANA (4,5) Firenze
34	CODICE E DENOMINAZIONE DEL PERMESSO MEZZANA	TITOLARI DEL PERMESSO e relative quote di partecipazione (%) COMUNE DI PRATO (100) (r.u.)	PROVVEDIMENTI CONCERNENTI IL PERMESSO Data 28/9/2004 Natura del provvedimento Conferimento	PERIODO DI VIGENZA 1° periodo 28/9/2004 XLIX - 2	SCADENZA	AREA (Kmq) 9,82	UBICAZIONE DEL PERMESSO TOSCANA (9,82) Firenze

ELENCO DELLE CONCESSIONI DI COLTIVAZIONE DI RISORSE GEOTERMICHE ACCORDATE NELLA TERRAFERMA - Aggiornamento 30/aprile/2008

CONCESSIONI DI COLTIVAZIONE DI RISORSE GEOTERMICHE ACCORDATE NELLA TERRAFERMA

Legge 9 dicembre 1986, n. 896

Nella terraferma sono vigenti n. 15 CONCESSIONI DI COLTIVAZIONE DI RISORSE GEOTERMICHE per complessivi 760,76 Km²

Regione	Numero concessioni	Superficie (Km ²)
EMILIA ROMAGNA	1	31,72
LAZIO	4	194,17
TOSCANA	8	492,95
UMBRIA	1	39,40
VENETO	1	2,52

Nota:
Nel caso di titoli afferenti a due o più regioni limitime, a ciascuna di tali regioni viene attribuita la parte di area del titolo minerario ad essa afferente e l'unità mineraria viene attribuita alla regione cui compete la parte maggiore dell'area del titolo medesimo

ELENCO DELLE CONCESSIONI DI COLTIVAZIONE DI RISORSE GEOTERMICHE ACCORDATE NELLA TERRAFERMA - Aggiornamento 30/aprile/2008

5	CODICE E DENOMINAZIONE DELLA CONCESSIONE	TITOLARI DELLA CONCESSIONE e relative quote di partecipazione (%)	PROVVEDIMENTI CONCERNENTI LA CONCESSIONE		PERIODO DI VIGENZA	SCADENZA	AREA (Kmq)	UBICAZIONE DELLA CONCESSIONE
			Data	Natura del provvedimento				
	BAGNORE	ERGA (100) (r.u.)	4/5/1962	Natura del provvedimento	-	04/05/2007	45,87	TOSCANA (45,87)
			6/8/1993	Conferimento	XLVII - 9			
			9/4/1998	Proroga e ripermetrazione	XXXVII - 6			
			10/3/2000	Proroga e ripermetrazione	XLII - 6			
				Trasferimento	XLIV - 5			Grosseto
	Nota: Presentata istanza di proroga pubblica nel B.U.I.G. Anno XLIX - N. 12.							
11	CODICE E DENOMINAZIONE DELLA CONCESSIONE	TITOLARI DELLA CONCESSIONE e relative quote di partecipazione (%)	PROVVEDIMENTI CONCERNENTI LA CONCESSIONE		PERIODO DI VIGENZA	SCADENZA	AREA (Kmq)	UBICAZIONE DELLA CONCESSIONE
	PIANCASTAGNAIO	ERGA (100) (r.u.)	25/12/1968	Natura del provvedimento	-	28/02/2013	47,91	TOSCANA (47,91)
			20/1/1994	Conferimento	XLVII - 2			
			10/3/2000	Classificazione conferma e ripermetrazione	XXXVIII - 2			Sienna
				Trasferimento	XLIV - 5			
12	CODICE E DENOMINAZIONE DELLA CONCESSIONE	TITOLARI DELLA CONCESSIONE e relative quote di partecipazione (%)	PROVVEDIMENTI CONCERNENTI LA CONCESSIONE		PERIODO DI VIGENZA	SCADENZA	AREA (Kmq)	UBICAZIONE DELLA CONCESSIONE
	RIO SECCO	ERGA (100) (r.u.)	16/1/1970	Natura del provvedimento	-	30/12/2024	55,25	TOSCANA (55,25)
			30/12/1994	Conferimento	XLVII - 1			
			30/12/1994	Classificazione conferma e ripermetrazione	XXXIX - 1			Pisa
			10/3/2000	Ampliamento	XXXIX - 1			Grosseto
				Trasferimento	XLIV - 5			
15	CODICE E DENOMINAZIONE DELLA CONCESSIONE	TITOLARI DELLA CONCESSIONE e relative quote di partecipazione (%)	PROVVEDIMENTI CONCERNENTI LA CONCESSIONE		PERIODO DI VIGENZA	SCADENZA	AREA (Kmq)	UBICAZIONE DELLA CONCESSIONE
	FERRARA	ENI (50) (r.u.) ERGA (50)	19/7/1984	Natura del provvedimento	-	19/07/2014	31,72	EMILIA ROMAGNA (31,72)
			4/1/1994	Conferimento	XLVII - 3			Ferrara
			13/2/1998	Classificazione conferma e ripermetrazione	XXXVIII - 3			
			10/3/2000	Cambio intestazione quota	XLII - 3			
				Trasferimento quota	XLIV - 5			
17	CODICE E DENOMINAZIONE DELLA CONCESSIONE	TITOLARI DELLA CONCESSIONE e relative quote di partecipazione (%)	PROVVEDIMENTI CONCERNENTI LA CONCESSIONE		PERIODO DI VIGENZA	SCADENZA	AREA (Kmq)	UBICAZIONE DELLA CONCESSIONE
	VICENZA	ENI (50) (r.u.) ENEL (50)	22/7/1985	Natura del provvedimento	-	22/07/2015	2,52	VENETO (2,52)
			13/2/1998	Conferimento	XLVII - 3			
			16/3/1999	Cambio intestazione quota	XLII - 3			
				Classificazione conferma e ripermetrazione	XLIII - 4			Vicenza

ELENCO DELLE CONCESSIONI DI COLTIVAZIONE DI RISORSE GEOTERMICHE ACCORDATE NELLA TERRAFERMA - Aggiornamento 30/aprile/2008

19	CODICE E DENOMINAZIONE DELLA CONCESSIONE VALENTANO	TITOLARI DELLA CONCESSIONE e relative quote di partecipazione (%) ERGA (100) (r.u.)	PROVVEDIMENTI CONCERNENTI LA CONCESSIONE Data 9/10/1986 26/2/1993 3/4/1994 Natura del provvedimento Conferimento Trasferimento quota Classificazione conferma e ripermetratura 9/10/1995 10/3/2000 Ampliamento Trasferimento	PERIODO DI VIGENZA - Decorrenza 9/10/1986 7/7/1992 3/4/1994 XXXVII - 9 XXXVIII - 4 XXXIX - 11 XLIV - 5	SCADENZA 09/10/2011	AREA (Kmq) 111,15	UBICAZIONE DELLA CONCESSIONE LAZIO (111,15) Viterbo
20	CODICE E DENOMINAZIONE DELLA CONCESSIONE TORRE ALFINA	TITOLARI DELLA CONCESSIONE e relative quote di partecipazione (%) ERGA (100) (r.u.)	PROVVEDIMENTI CONCERNENTI LA CONCESSIONE Data 7/3/1991 26/8/1996 10/3/2000 Natura del provvedimento Conferimento Modifica programma lavoro Trasferimento	PERIODO DI VIGENZA - Decorrenza 30/12/1988 26/8/1996 1/10/1999 BUIG XXXV - 8 XL - 9 XLIV - 5	SCADENZA 30/12/2013	AREA (Kmq) 58,63	UBICAZIONE DELLA CONCESSIONE UMBRIA (39,4) Terni LAZIO (19,23) Viterbo
21	CODICE E DENOMINAZIONE DELLA CONCESSIONE CANNETO	TITOLARI DELLA CONCESSIONE e relative quote di partecipazione (%) ERGA (100) (r.u.)	PROVVEDIMENTI CONCERNENTI LA CONCESSIONE Data 1/8/1991 21/10/1994 10/3/2000 Natura del provvedimento Conferimento Riperimetratura Trasferimento	PERIODO DI VIGENZA - Decorrenza 9/7/1990 7/3/1994 1/10/1999 BUIG XXXVI - 4 XXXVIII - 11 XLIV - 5	SCADENZA 09/07/2020	AREA (Kmq) 52,74	UBICAZIONE DELLA CONCESSIONE TOSCANA (52,74) Pisa
22	CODICE E DENOMINAZIONE DELLA CONCESSIONE LARDERELLO	TITOLARI DELLA CONCESSIONE e relative quote di partecipazione (%) ENEL GREEN POWER (100) (r.u.)	PROVVEDIMENTI CONCERNENTI LA CONCESSIONE Data 7/3/1994 10/3/2000 19/10/2004 Natura del provvedimento Classificazione unificazione e ripermetratura Trasferimento Modifica programma lavoro	PERIODO DI VIGENZA - Decorrenza 7/3/1994 1/10/1999 19/10/2004 BUIG XXXVIII - 4 XLIV - 5 XLIX - 2	SCADENZA 07/03/2024	AREA (Kmq) 82,74	UBICAZIONE DELLA CONCESSIONE TOSCANA (82,74) Siena Pisa
23	CODICE E DENOMINAZIONE DELLA CONCESSIONE LUSTIGNANO	TITOLARI DELLA CONCESSIONE e relative quote di partecipazione (%) ERGA (100) (r.u.)	PROVVEDIMENTI CONCERNENTI LA CONCESSIONE Data 7/3/1994 10/3/2000 Natura del provvedimento Classificazione unificazione e ripermetratura Trasferimento	PERIODO DI VIGENZA - Decorrenza 7/3/1994 1/10/1999 BUIG XXXVIII - 4 XLIV - 5	SCADENZA 07/03/2024	AREA (Kmq) 77,85	UBICAZIONE DELLA CONCESSIONE TOSCANA (77,85) Siena Grosseto Pisa
24	CODICE E DENOMINAZIONE DELLA CONCESSIONE BORGIO PANTANO	TITOLARI DELLA CONCESSIONE e relative quote di partecipazione (%) ERSAL (60) (r.u.) ALBANI VINCENZO E RUGGERI ITALIANA (40)	PROVVEDIMENTI CONCERNENTI LA CONCESSIONE Data 7/3/1994 Natura del provvedimento Classificazione e conferimento	PERIODO DI VIGENZA - Decorrenza 7/3/1994 XXXVIII - 4	SCADENZA 07/03/2024	AREA (Kmq) 2,55	UBICAZIONE DELLA CONCESSIONE LAZIO (2,55) Roma

ELENCO DELLE CONCESSIONI DI COLTIVAZIONE DI RISORSE GEOTERMICHE ACCORDATE NELLA TERRAFERMA - Aggiornamento 30/aprile/2008

25	CODICE E DENOMINAZIONE DELLA CONCESSIONE	TITOLARI DELLA CONCESSIONE e relative quote di partecipazione (%)	PROVVEDIMENTI CONCERNENTI LA CONCESSIONE			PERIODO DI VIGENZA	SCADENZA	AREA (Kmq)	UBICAZIONE DELLA CONCESSIONE
			Data	Natura del provvedimento	Decorrenza				
	MARTA	ERGA (100) (r.u.)	30/12/1994 19/2/1998 10/3/2000	Natura del provvedimento Classificazione e conferimento Proroga termine esecuzione programma lavori Trasferimento	30/12/1994 19/2/1998 1/10/1999	- XLII - 3 XLIV - 5	30/12/2014	40,82	LAZIO (40,82) Viterbo
	26								
	TRAVALE	ERGA (100) (r.u.)	30/12/1994 10/3/2000	Natura del provvedimento Classificazione unificazione e ripermetroazione Trasferimento	30/12/1994 1/10/1999	- XLIV - 5	30/12/2024	85,39	TOSCANA (85,39) Pisa Grosseto Siena
	27								
	CESANO	ERGA (100) (r.u.)	4/12/1995 10/3/2000	Natura del provvedimento Classificazione e conferimento Trasferimento	27/6/1994 1/10/1999	XL - 1 XLIV - 5	27/06/2024	20,42	LAZIO (20,42) Roma
	28								
	CHIUSDINO	ERGA (100) (r.u.)	29/1/1999 10/3/2000 1/10/2001	Natura del provvedimento Classificazione e conferimento Trasferimento Modifica programma lavoro	3/1/1999 1/10/1999 1/10/2001	XLIII - 3 XLIV - 5 XLV - 11	03/01/2029	45,2	TOSCANA (45,2) Siena Grosseto

ELENCO DELLE DITTE TITOLARI, RAPPRESENTANTI UNICHE E CONTITOLARI DI TITOLI MINERARI PER LA RICERCA E LA COLTIVAZIONE DI IDROCARBURI E DI RISORSE GEOTERMICHE

Aggiornamento 30/aprile/2008

ALBANI VINCENZO E RUGGERI ITALIANA

S.a.S., (c.f. n. 0078840080) con sede in Civitavecchia (RM) località Borgo Pantano, S. Agostino, Via Fontanetta (C.A.P. 00053).

TITOLI IN CUI LA DITTA E' PRESENTE

CONCESSIONI DI COLTIVAZIONE DI RISORSE GEOTERMICHE IN TERRAFERMA		
	Numero titoli	Superficie pro-quota (Kmq)
Contitolare	1	1,02
	BORGIO PANTANO	
Total	1	1,02

Complessivamente ALBANI VINCENZO E RUGGERI ITALIANA è presente in 1 titolo per una superficie pro-quota totale di 1,02 Kmq

JOINT-VENTURES

ERSAL	
	BORGIO PANTANO

ALEANNA RESOURCES

LLC, c.f. n. 01126490778, con sede legale in Delaware (U.S.A.), sede secondaria in Matera, Via XX Settembre, 45 e domicilio eletto in Roma, c/o lo Studio Legale Emanuele Turco, Viale G. Rossini, 9, C.a.p. 00198.

TITOLI IN CUI LA DITTA E' PRESENTE

PERMESSI DI RICERCA IN TERRAFERMA		
	Numero titoli	Superficie pro-quota (Kmq)
Unico titolare	1	248,70
	CORTE DEI SIGNORI	
Total	1	248,70

Complessivamente ALEANNA RESOURCES è presente in 1 titolo per una superficie pro-quota totale di 248,7 Kmq

ALUMIX

(c.f. n. 08510820585) con sede in Roma, Piazza Marconi, 25

TITOLI IN CUI LA DITTA E' PRESENTE

CONCESSIONI DI COLTIVAZIONE NEL SOTTOFONDO MARINO		
	Numero titoli	Superficie pro-quota (Kmq)
Contitolare	1	15,47
	A.C11.AG	
Total	1	15,47

Complessivamente ALUMIX è presente in 1 titolo per una superficie pro-quota totale di 15,47 Kmq

JOINT-VENTURES

ENI	
	A.C11.AG

ASCENT RESOURCES ITALIA

S.r.l. (c.f. n. 13140670152) con sede legale in Roma, Via Cassia 1020 (C.a.p. 00189) e sede amministrativa in San Donato Milanese, Via Emilia, 20 (C.a.p. 20097).

TITOLI IN CUI LA DITTA E' PRESENTE

PERMESSI DI RICERCA IN TERRAFERMA		
	Numero titoli	Superficie pro-quota (Kmq)
Unico titolare	2	1.113,32
	CENTO BASTIGLIA	
Rappresentante unico	1	143,29
	FIUME ARRONE	
Total	3	1.256,61

Complessivamente ASCENT RESOURCES ITALIA è presente in 3 titoli per una superficie pro-quota totale di 1.256,61 Kmq

JOINT-VENTURES

ITALMIN EXPLORATION	
	FIUME ARRONE
JKX ITALIA	
	FIUME ARRONE

AZIENDA DEMANIALE DI SALSOMAGGIORE

(c.f. n. 00153990346) con sede in Salsomaggiore Terme (PR), Via Roma, 9 (C.A.P. 43039)

TITOLI IN CUI LA DITTA E' PRESENTE

CONCESSIONI DI COLTIVAZIONE IN TERRAFERMA		
	Numero titoli	Superficie pro-quota (Kmq)
Unico titolare	2	13,91
	SALSOMAGGIORE II SALSOMAGGIORE I	
Total	2	13,91

Complessivamente AZIENDA DEMANIALE DI SALSOMAGGIORE è presente in 2 titoli per una superficie pro-quota totale di 13,91 Kmq

ELENCO DELLE DITTE - Aggiornamento 30/aprile/2008

BG GAS INTERNATIONAL BV FILIALE ITALIANA

(c.f. n. 03362070967) con sede in Milano, Piazza Cavour, 2 (C.A.P. 20121).

TITOLI IN CUI LA DITTA E' PRESENTE

PERMESSI DI RICERCA IN TERRAFERMA		
	Numero titoli	Superficie pro-quota (Kmq)
Contitolare	2	510,99
	VIGEVANO TRINO	
Total	2	510,99

Complessivamente BG GAS INTERNATIONAL BV FILIALE ITALIANA è presente in 2 titoli per una superficie pro-quota totale di 510,99 Kmq

JOINT-VENTURES

EDISON	
	VIGEVANO
ENI	
	TRINO VIGEVANO

BRIGHENTI GABRIELE AZIENDA AGRICOLA

Azienda Agricola, (c.f. BRGGRL58T23D548K) con sede in San Michele al Tagliamento (VE), Via Conciliazione, 162 (C.A.P. 30028)

TITOLI IN CUI LA DITTA E' PRESENTE

PERMESSI DI RICERCA DI RISORSE GEOTERMICHE IN TERRAFERMA		
	Numero titoli	Superficie pro-quota (Kmq)
Unico titolare	1	2,40
	LA FABBRICA	
Total	1	2,40

Complessivamente BRIGHENTI GABRIELE AZIENDA AGRICOLA è presente in 1 titolo per una superficie pro-quota totale di 2,4 Kmq

CH4 LIZZANO

S.a.s. di Paolo Bonucci & C., (c.f. n. 00671920379) con sede in Lizzano in Belvedere (BO), Via III Novembre, 51 (C.A.P. 40042)

TITOLI IN CUI LA DITTA E' PRESENTE

CONCESSIONI DI COLTIVAZIONE IN TERRAFERMA		
	Numero titoli	Superficie pro-quota (Kmq)
Unico titolare	2	3,25
	POZZA GRECCHIA	
Total	2	3,25

Complessivamente CH4 LIZZANO è presente in 2 titoli per una superficie pro-quota totale di 3,25 Kmq

COMPAGNIA GENERALE IDROCARBURI

S.r.l. (c.f. n. 08098211009) con sede legale in Roma, Via Cavour, 44 (C.a.p. 00184).

TITOLI IN CUI LA DITTA E' PRESENTE

PERMESSI DI RICERCA IN TERRAFERMA		
	Numero titoli	Superficie pro-quota (Kmq)
Contitolare	1	90,08
	CODOGNO	
Total	1	90,08

Complessivamente COMPAGNIA GENERALE IDROCARBURI è presente in 1 titolo per una superficie pro-quota totale di 90,08 Kmq

JOINT-VENTURES

EDISON	
	CODOGNO
SVILUPPO RISORSE NATURALI	
	CODOGNO

COMUNE DI CAMPI BISENZIO

Comune in provincia di Firenze, con sede in Piazza Dante, 36 (C.A.P. 50013)

TITOLI IN CUI LA DITTA E' PRESENTE

PERMESSI DI RICERCA DI RISORSE GEOTERMICHE IN TERRAFERMA		
	Numero titoli	Superficie pro-quota (Kmq)
Unico titolare	1	4,50
	CAPALLE	
Total	1	4,50

Complessivamente COMUNE DI CAMPI BISENZIO è presente in 1 titolo per una superficie pro-quota totale di 4,5 Kmq

COMUNE DI PRATO

Comune in provincia di Firenze, con sede in Piazza del Comune, 2 (C.A.P. 59100)

TITOLI IN CUI LA DITTA E' PRESENTE

PERMESSI DI RICERCA DI RISORSE GEOTERMICHE IN TERRAFERMA		
	Numero titoli	Superficie pro-quota (Kmq)
Unico titolare	1	9,82
	MEZZANA	
Total	1	9,82

Complessivamente COMUNE DI PRATO è presente in 1 titolo per una superficie pro-quota totale di 9,82 Kmq

ELENCO DELLE DITTE - Aggiornamento 30/aprile/2008

CONSUL SERVICE

S.r.l. (c.f. n. 01348720358) con sede legale in Roma, Via Alberico II, 31 (C.a.p. 00193).

TITOLI IN CUI LA DITTA E' PRESENTE

CONCESSIONI DI COLTIVAZIONE IN TERRAFERMA		
	Numero titoli	Superficie pro-quota (Kmq)
Rappresentante unico	1	23,47
	FONTE S. DAMIANO	
Total	1	23,47

Complessivamente CONSUL SERVICE è presente in 1 titolo per una superficie pro-quota totale di 23,47 Kmq

JOINT-VENTURES

ITALMIN EXPLORATION	
	FONTE S. DAMIANO

ELENCO DELLE DITTE - Aggiornamento 30/aprile/2008

EDISON

S.p.A. (c.f. n. 06722600019) con sede in Milano, Foro Buonaparte, 31 (C.A.P. 20121).

TITOLI IN CUI LA DITTA E' PRESENTE

PERMESSI DI RICERCA IN TERRAFERMA		
	Numero titoli	Superficie pro-quota (Kmq)
Unico titolare	1	264,16
	MALNATE	
Rappresentante unico	4	387,34
	TORRENTE LA VELLA SAN VINCENZO MONTE LA ROSSA CODOGNO	
Contitolare	2	138,62
	ZURLENGO VIGEVANO	
Total	7	790,13

PERMESSI DI RICERCA NEL SOTTOFONDO MARINO		
	Numero titoli	Superficie pro-quota (Kmq)
Contitolare	3	521,78
	G.R 13.AG A.R 78.RC G.R 14.AG	
Total	3	521,78

CONCESSIONI DI COLTIVAZIONE IN TERRAFERMA		
	Numero titoli	Superficie pro-quota (Kmq)
Unico titolare	3	143,76
	MANCHE DI CIMALIA FIUME TENNA SAN MARCO	
Rappresentante unico	9	286,47
	TORRENTE MENOCCHIA MASSERIA MONACO COLABELLA COLLE DI LAURO GARAGUSO MASSERIA SPAVENTO MASSIGNANO MONTIGNANO MONTE URANO	
Contitolare	14	492,33
	MASSERIA GROTTAVECCHIA CANDELA CASTEL DI LAMA LUCERA MAFALDA MASSERIA ACQUASALSA PORTO CIVITANOVA MONTEGRANARO QUARTO S. ANDREA S. BENEDETTO DEL TRONTO TEMPA ROSSA TORRENTE CELONE MONTE CASTELLANO	
Total	26	922,57

CONCESSIONI DI COLTIVAZIONE NEL SOTTOFONDO MARINO		
	Numero titoli	Superficie pro-quota (Kmq)
Rappresentante unico	5	654,65
	B.C 8.LF B.C 1.LF B.C 7.LF C.C 6.EO B.C 2.LF	
Contitolare	15	1.184,01
	A.C21.AG B.C21.AG A.C13.AS A.C14.AS A.C15.AX A.C16.AG A.C17.AG B.C 9.AS B.C10.AS B.C11.AS B.C12.AS B.C13.AS B.C20.AS A.C 8.ME B.C14.AS	
Total	20	1.838,66

JOINT-VENTURES

BG GAS INTERNATIONAL BV FILIALE ITALIANA	
	VIGEVANO

COMPAGNIA GENERALE IDROCARBURI	
	CODOGNO

ENI	
	A.C 8.ME A.C13.AS A.C14.AS A.C15.AX A.C16.AG A.C17.AG A.C21.AG A.R 78.RC B.C 8.LF B.C 9.AS B.C10.AS B.C11.AS B.C12.AS B.C13.AS B.C14.AS B.C20.AS B.C21.AG C.C 6.EO CANDELA CASTEL DI LAMA COLLE DI LAURO G.R 13.AG G.R 14.AG MASSERIA MONACO MASSERIA SPAVENTO MONTE CASTELLANO MONTE LA ROSSA MONTE URANO MONTEGRANARO QUARTO S. BENEDETTO DEL TRONTO TEMPA ROSSA VIGEVANO ZURLENGO

GAS DELLA CONCORDIA	
	COLABELLA

GAS PLUS ITALIANA	
	B.C 1.LF B.C 2.LF B.C 7.LF COLLE DI LAURO GARAGUSO LUCERA MAFALDA MASSERIA ACQUASALSA MASSERIA GROTTAVECCHIA MASSIGNANO MONTEGRANARO MONTIGNANO PORTO CIVITANOVA S. BENEDETTO DEL TRONTO

MEDOILGAS ITALIA	
	CASTEL DI LAMA LUCERA MASSERIA ACQUASALSA MASSERIA GROTTAVECCHIA S. ANDREA TORRENTE CELONE TORRENTE LA VELLA

NORTHSUN ITALIA	
	SAN VINCENZO

PETROREP ITALIANA	
	S. ANDREA TORRENTE MENOCCHIA

PO VALLEY OPERATIONS PTY	
	SAN VINCENZO

SHELL ITALIA E & P	
	MONTE LA ROSSA

STARGAS ITALIA	
	S. BENEDETTO DEL TRONTO

ELENCO DELLE DITTE - Aggiornamento 30/aprile/2008

Complessivamente EDISON è presente in 56 titoli per una superficie pro-quota totale di 4.073,13 Km²

SVILUPPO RISORSE NATURALI	
	CASTEL DI LAMA CODOGNO MASSERIA GROTTAVECCHIA

EDISON STOCCAGGIO

S.p.A. (c.f. n. 04501620969) con sede in Milano, Foro Buonaparte, 31 (C.A.P. 20121).

TITOLI IN CUI LA DITTA E' PRESENTE

CONCESSIONI DI STOCCAGGIO IN TERRAFERMA		
	Numero titoli	Superficie pro-quota (Km ²)
Unico titolare	2	119,33
	COLLALTO STOCCAGGIO CELLINO STOCCAGGIO	
Total	2	119,33

Complessivamente EDISON STOCCAGGIO è presente in 2 titoli per una superficie pro-quota totale di 119,33 Km²

ENEL

S.p.A. (c.f. n. 00811720580), Direzione Produzione Geotermica, Divisione Produzione, con sede legale in Pisa, Via Andrea Pisano, 120 (C.A.P. 56122)

TITOLI IN CUI LA DITTA E' PRESENTE

CONCESSIONI DI COLTIVAZIONE DI RISORSE GEOTERMICHE IN TERRAFERMA		
	Numero titoli	Superficie pro-quota (Km ²)
Contitolare	1	1,26
	VICENZA	
Total	1	1,26

Complessivamente ENEL è presente in 1 titolo per una superficie pro-quota totale di 1,26 Km²

JOINT-VENTURES

ENI	VICENZA
-----	---------

ENEL GREEN POWER

Nuova denominazione assunta dalla Società ERGA a far data dal 28 dicembre 2001.

TITOLI IN CUI LA DITTA E' PRESENTE

PERMESSI DI RICERCA DI RISORSE GEOTERMICHE IN TERRAFERMA		
	Numero titoli	Superficie pro-quota (Km ²)
Unico titolare	1	27,56
	MONTECASTELLI	
Total	1	27,56

CONCESSIONI DI COLTIVAZIONE DI RISORSE GEOTERMICHE IN TERRAFERMA		
	Numero titoli	Superficie pro-quota (Km ²)
Unico titolare	1	82,74
	LARDERELLO	
Total	1	82,74

Complessivamente ENEL GREEN POWER è presente in 2 titoli per una superficie pro-quota totale di 110,3 Km²

ELENCO DELLE DITTE - Aggiornamento 30/aprile/2008

ENI

S.p.A. (c.f. n. 00484960588) con sede in Roma, Piazzale Enrico Mattei, 1 (C.A.P. 00144) ed uffici in San Donato Milanese (MI), Via Emilia, 1 (C.A.P. 20097)

TITOLI IN CUI LA DITTA E' PRESENTE

PERMESSI DI RICERCA IN TERRAFERMA		
	Numero titoli	Superficie pro-quota (Kmq)
Unico titolare	5	1.383,45
	NOVARA MONTE ARAZZECCA FIUME TARO BUCCHIANICO ORTONA	
Rappresentante unico	6	1.512,42
	MUTIGNANO ZURLENGO VIGEVANO TRINO TORRENTE NURE SETTECERRI	
Contitolare	7	698,67
	ALIANO FOSSO VALDIENNA MONTE LA ROSSA SERRA S. BERNARDO TEANA VERCELLI TEMPA MOLIANO	
Total	18	3.594,54

PERMESSI DI RICERCA NEL SOTTOFONDO MARINO		
	Numero titoli	Superficie pro-quota (Kmq)
Unico titolare	8	2.580,13
	A.R 92.EA A.R 87.AG A.R 80.AG A.R 91.EA F.R38.AG B.R263.ET B.R266.AG A.R 93.EA	
Rappresentante unico	4	944,18
	G.R 14.AG G.R 13.AG A.R 81.FR A.R 78.RC	
Total	12	3.524,31

JOINT-VENTURES

ALUMIX	
	A.C11.AG
BG GAS INTERNATIONAL BV FILIALE ITALIANA	
	TRINO VIGEVANO
EDISON	
	A.C 8.ME A.C13.AS A.C14.AS A.C15.AX A.C16.AG A.C17.AG A.C21.AG A.R 78.RC B.C 8.LF B.C 9.AS B.C10.AS B.C11.AS B.C12.AS B.C13.AS B.C14.AS B.C20.AS B.C21.AG C.C 6.EO CANDELA CASTEL DI LAMA COLLE DI LAURO G.R 13.AG G.R 14.AG MASSERIA MONACO MASSERIA SPAVENTO MONTE CASTELLANO MONTE LA ROSSA MONTE URANO MONTEGRANARO QUARTO S. BENEDETTO DEL TRONTO TEMPA ROSSA VIGEVANO ZURLENGO
ENEL	
	VICENZA
ERGA	
	FERRARA
ESSO ITALIANA	
	FOSSO VALDIENNA TEMPA MOLIANO
GAS PLUS ITALIANA	
	COLLE DI LAURO MONTEGRANARO MUTIGNANO S. BENEDETTO DEL TRONTO TERTIVERI
MEDOILGAS ITALIA	
	A.C19.PI A.R 81.FR CASTEL DI LAMA SAN BASILE SERRA S. BERNARDO SETTECERRI
PETROCELTIC ELSA	
	TORRENTE NURE VERCELLI
PETROREP ITALIANA	
	TORRENTE NURE
SHELL ITALIA E & P	
	FOSSO VALDIENNA MONTE LA ROSSA TEMPA MOLIANO VAL D'AGRI
STARGAS ITALIA	
	S. BENEDETTO DEL TRONTO

ELENCO DELLE DITTE - Aggiornamento 30/aprile/2008

CONCESSIONI DI COLTIVAZIONE IN TERRAFERMA		
	Numero titoli	Superficie pro-quota (Kmq)
Unico titolare	40	3.138,06
	FIUME TRESTE GAGGIANO MACCHIA DI PIERNO MANARA DOSSO DEGLI ANGELI MIGLIANICO CAPO COLONNE MIRANDOLA MONTE VRECCIARO MASSERIA VERTICCHIO CUGNO LE MACINE CORTEMAGGIORE CAVIAGA CANONICA CALCIANO BAGNOLO MELLA ALFONSINE OVANENGO SORESINA CIGNONE SEDIA D'ORLANDO VILLAFORTUNA-TRECCATE VESCOVATO TRESIGALLO TORRENTE VULGANO TOMBOLO SPILAMBERTO SERRA PIZZUTA SETTALA PECORARO SANTERNO SAN POTITO SAN GERVASIO S. MARIA IMBARO RIVALTA RAVENNA TERRA RAPAGNANO PORTO CORSINI TERRA POMPOSA PESSANO	
Rappresentante unico	8	974,45
	TEMPA ROSSA CANDELA MONTE CASTELLANO QUARTO SAN BASILE TERTIVERI VAL D'AGRI S. BENEDETTO DEL TRONTO	
Contitolare	6	188,63
	COLLE DI LAURO CASTEL DI LAMA MASSERIA MONACO MASSERIA SPAVENTO MONTE URANO MONTEGRANARO	
Total	54	4.301,13

SVILUPPO RISORSE NATURALI	
	CASTEL DI LAMA SERRA S. BERNARDO
TOTAL ITALIA	
	ALIANO FOSSO VALDIENNA SERRA S. BERNARDO TEANA TEMPA MOLIANO

ELENCO DELLE DITTE - Aggiornamento 30/aprile/2008

CONCESSIONI DI COLTIVAZIONE NEL SOTTOFONDO MARINO		
	Numero titoli	Superficie pro-quota (Kmq)
Unico titolare	42	4.776,57
	A.C 5.AV A.C18.AG A.C28.EA A.C27.EA A.C25.EA A.C23.EA A.C22.EA A.C20.AG A.C29.EA A.C12.AG A.C10.AG A.C 9.AG A.C30.EA A.C 6.AS A.C26.EA A.C 4.AS A.C 3.AS A.C 2.AS A.C 1.AG A.C 7.AS FASCIA CERVIA MARE A.C24.EA PORTO CORSINI MARE A.C31.EA F.C 2.AG F.C 1.AG D.C 4.AG D.C 3.AG D.C 2.AG D.C 1.AG CERVIA MARE C.C 2.AS A.C34.AG B.C22.AG A.C33.AG B.C 3.AS B.C 4.AS B.C 5.AS B.C15.AV B.C17.TO B.C18.RI A.C32.AG	
Rappresentante unico	17	2.017,19
	A.C 8.ME B.C12.AS A.C19.PI A.C11.AG A.C13.AS A.C14.AS A.C15.AX A.C16.AG A.C17.AG A.C21.AG B.C 9.AS B.C21.AG B.C11.AS B.C13.AS B.C14.AS B.C20.AS B.C10.AS	
Contitolare	2	215,42
	C.C 6.EO B.C 8.LF	
Total	61	7.009,17
CONCESSIONI DI COLTIVAZIONE DI RISORSE GEOTERMICHE IN TERRAFERMA		
	Numero titoli	Superficie pro-quota (Kmq)
Rappresentante unico	2	17,12
	FERRARA VICENZA	
Total	2	17,12

Complessivamente ENI è presente in 147 titoli per una superficie pro-quota totale di 18.446,28 Kmq

ELENCO DELLE DITTE - Aggiornamento 30/aprile/2008

ENI MEDITERRANEA IDROCARBURI

S.p.A., (c.f. n. 1230000150) con sede legale in Gela (CL), Strada Statale 117 bis - Contrada Ponte Olivo

TITOLI IN CUI LA DITTA E' PRESENTE

CONCESSIONI DI COLTIVAZIONE NEL SOTTOFONDO MARINO		
	Numero titoli	Superficie pro-quota (Kmq)
Unico titolare	2	474,71
	C.C 3.AG C.C 1.AG	
Total	2	474,71

Complessivamente ENI MEDITERRANEA IDROCARBURI è presente in 2 titoli per una superficie pro-quota totale di 474,71 Kmq

ERGA

S.p.A. (c.f. n. 01494190505) con sede legale in Pisa, Via Andrea Pisano, 120 (C.A.P. 56122) e sede amministrativa in Firenze, Via Pier Capponi, 61 (C.A.P. 50132)

TITOLI IN CUI LA DITTA E' PRESENTE

PERMESSI DI RICERCA DI RISORSE GEOTERMICHE IN TERRAFERMA		
	Numero titoli	Superficie pro-quota (Kmq)
Unico titolare	1	25,11
	MACCHIA AL TORO	
Total	1	25,11

CONCESSIONI DI COLTIVAZIONE DI RISORSE GEOTERMICHE IN TERRAFERMA		
	Numero titoli	Superficie pro-quota (Kmq)
Unico titolare	11	641,23
	VALENTANO	
	TRAVALE	
	TORRE ALFINA	
	RIO SECCO	
	PIANCASTAGNAIO	
	MARTA	
	LUSTIGNANO	
	CHIUSDINO	
	CESANO	
CANNETO		
BAGNORE		
Contitolare	1	15,86
	FERRARA	
Total	12	657,09

Complessivamente ERGA è presente in 13 titoli per una superficie pro-quota totale di 682,2 Kmq

ERSAL

Ente di Sviluppo Agricolo del Lazio, (c.f. n. 80199190580) con sede in Roma, Via Rodolfo Lanciani, 38 (C.A.P. 00162)

TITOLI IN CUI LA DITTA E' PRESENTE

CONCESSIONI DI COLTIVAZIONE DI RISORSE GEOTERMICHE IN TERRAFERMA		
	Numero titoli	Superficie pro-quota (Kmq)
Rappresentante unico	1	1,53
	BORGO PANTANO	
Total	1	1,53

Complessivamente ERSAL è presente in 1 titolo per una superficie pro-quota totale di 1,53 Kmq

ESSO ITALIANA

S.r.l. (c.f. n. 00473410587) con sede in Roma, Via Castello della Magliana, 25 (C.A.P. 00148)

TITOLI IN CUI LA DITTA E' PRESENTE

PERMESSI DI RICERCA IN TERRAFERMA		
	Numero titoli	Superficie pro-quota (Kmq)
Rappresentante unico	2	47,30
	TEMPA MOLIANO	
	FOSSO VALDIENNA	
Total	2	47,30

Complessivamente ESSO ITALIANA è presente in 2 titoli per una superficie pro-quota totale di 47,3 Kmq

JOINT-VENTURES

ENI	FERRARA
-----	---------

JOINT-VENTURES

ALBANI VINCENZO E RUGGERI ITALIANA	BORGO PANTANO
------------------------------------	---------------

JOINT-VENTURES

ENI	FOSSO VALDIENNA TEMPA MOLIANO
-----	----------------------------------

SHELL ITALIA E & P	FOSSO VALDIENNA TEMPA MOLIANO
--------------------	----------------------------------

TOTAL ITALIA	FOSSO VALDIENNA TEMPA MOLIANO
--------------	----------------------------------

ELENCO DELLE DITTE - Aggiornamento 30/aprile/2008

FOREST - CMI

S.p.A. (c.f. n. 05023201006) con sede in Roma, Viale Marco Polo, 37 (C.A.P. 00154)

TITOLI IN CUI LA DITTA E' PRESENTE

PERMESSI DI RICERCA IN TERRAFERMA		
	Numero titoli	Superficie pro-quota (Kmq)
Unico titolare	2	1.142,42
		MASSA LOMBARDA FINALE EMILIA
Rappresentante unico	1	32,15
		MONTE PALLANO
Total	3	1.174,57

Completivamente FOREST - CMI è presente in 3 titoli per una superficie pro-quota totale di 1.174,57 Kmq

JOINT-VENTURES

INTERGIE	
	MONTE PALLANO

GAS DELLA CONCORDIA

S.p.A. (c.f. n. 11650030155) con sede legale in Roma, Via P. Togliatti, 1473 (C.a.p. 00155) e sede amministrativa a Concordia sulla Secchia (MO), Via Grandi, 39 (C.a.p. 41033).

TITOLI IN CUI LA DITTA E' PRESENTE

CONCESSIONI DI COLTIVAZIONE IN TERRAFERMA		
	Numero titoli	Superficie pro-quota (Kmq)
Contitolare	1	27,23
		COLABELLA
Total	1	27,23

Completivamente GAS DELLA CONCORDIA è presente in 1 titolo per una superficie pro-quota totale di 27,23 Kmq

JOINT-VENTURES

EDISON	
	COLABELLA

GAS NATURAL VENDITA ITALIA

S.p.A. (c.f. n. 07166601000) con sede in San Donato Milanese (MI), Via XXV Aprile, 6.

TITOLI IN CUI LA DITTA E' PRESENTE

PERMESSI DI RICERCA IN TERRAFERMA		
	Numero titoli	Superficie pro-quota (Kmq)
Contitolare	1	49,51
		MONTALBANO
Total	1	49,51

CONCESSIONI DI COLTIVAZIONE IN TERRAFERMA		
	Numero titoli	Superficie pro-quota (Kmq)
Unico titolare	1	41,61
		MASSERIA VIORANO
Total	1	41,61

Completivamente GAS NATURAL VENDITA ITALIA è presente in 2 titoli per una superficie pro-quota totale di 91,12 Kmq

JOINT-VENTURES

JKX ITALIA	
	MONTALBANO
VEGA OIL	
	MONTALBANO

ELENCO DELLE DITTE - Aggiornamento 30/aprile/2008

GAS PLUS ITALIANA

(c.f. n. 04086420967) con sede in Milano, Via Enrico Forlanini, 17 (C.A.P. 20134) ed uffici in Fornovo di Tarò (PR), Via Nazionale, 2 (C.A.P. 43045)

TITOLI IN CUI LA DITTA E' PRESENTE

PERMESSI DI RICERCA IN TERRAFERMA		
	Numero titoli	Superficie pro-quota (Kmq)
Rappresentante unico	1	30,88
	BARDONE	
Contitolare	2	174,49
	MUTIGNANO CASALNOCETO	
Total	3	205,37

CONCESSIONI DI COLTIVAZIONE IN TERRAFERMA

	Numero titoli	Superficie pro-quota (Kmq)
Unico titolare	16	1.097,49
	MONTE MORRONE CASA BALLEANI CASA MAGGI CASTEGGIO FILETTO IL SALICE MELANICO NOVA SIRI SCALO ORSINO PIGAZZANO POLICORO PONTETIDONE RECOLETA RECOVATO S. MARIA NUOVA MACERATA	
Rappresentante unico	9	330,63
	SETTEFINESTRE MASSERIA ACQUASALSA FORNOVO DI TARO LUCERA MAFALDA MONTEGRANARO S. MAURO MONTEARDONE PORTO CIVITANOVA	
Contitolare	10	373,12
	MONTIGNANO COLLE DI LAURO GARAGUSO MASSERIA GROTTAVECCHIA MASSERIA PETRILLI MONTE VERDESE S. BENEDETTO DEL TRONTO TERTIVERI TORRENTE CIGNO MASSIGNANO	
Total	35	1.801,24

CONCESSIONI DI COLTIVAZIONE NEL SOTTOFONDO MARINO

	Numero titoli	Superficie pro-quota (Kmq)
Contitolare	3	16,61
	B.C 1.LF B.C 7.LF B.C 2.LF	
Total	3	16,61

Complessivamente GAS PLUS ITALIANA è presente in 41 titoli per una superficie pro-quota totale di 2.023,23 Kmq

GEOGAS

S.r.l. (c.f. n. 00181440348) con sede in Corniglio (PR), località Ponte Parma, 2 (C.A.P. 43021)

TITOLI IN CUI LA DITTA E' PRESENTE

CONCESSIONI DI COLTIVAZIONE IN TERRAFERMA		
	Numero titoli	Superficie pro-quota (Kmq)
Contitolare	1	52,00
	SETTEFINESTRE	
Total	1	52,00

Complessivamente GEOGAS è presente in 1 titolo per una superficie pro-quota totale di 52, Kmq

JOINT-VENTURES

EDISON	
	B.C 1.LF B.C 2.LF B.C 7.LF COLLE DI LAURO GARAGUSO LUCERA MAFALDA MASSERIA ACQUASALSA MASSERIA GROTTAVECCHIA MASSIGNANO MONTEGRANARO MONTIGNANO PORTO CIVITANOVA S. BENEDETTO DEL TRONTO

ENI	
	COLLE DI LAURO MONTEGRANARO MUTIGNANO S. BENEDETTO DEL TRONTO TERTIVERI

GEOGAS	
	SETTEFINESTRE

MEDOILGAS ITALIA	
	FORNOVO DI TARO LUCERA MASSERIA ACQUASALSA MASSERIA GROTTAVECCHIA MASSERIA PETRILLI MONTE VERDESE MONTEARDONE S. MAURO TORRENTE CIGNO

PETROCELTIC ELSA	
	CASALNOCETO

PETROREP ITALIANA	
	BARDONE FORNOVO DI TARO MONTE VERDESE MONTEARDONE S. MAURO

STARGAS ITALIA	
	S. BENEDETTO DEL TRONTO

SVILUPPO RISORSE NATURALI	
	MASSERIA GROTTAVECCHIA MONTEARDONE

JOINT-VENTURES	
	GAS PLUS ITALIANA
	SETTEFINESTRE

ELENCO DELLE DITTE - Aggiornamento 30/aprile/2008

GROVE ENERGY

Ltd. (c.f. n. 06962471006) con sede legale in Roma, Via Nemorense, 18 ed uffici in Via Tagliamento, 76, scala 7, int. 8.

TITOLI IN CUI LA DITTA E' PRESENTE

PERMESSI DI RICERCA IN TERRAFERMA		
	Numero titoli	Superficie pro-quota (Kmq)
Unico titolare	1	292,54
	SAN MARCO	
Total	1	292,54

PERMESSI DI RICERCA NEL SOTTOFONDO MARINO		
	Numero titoli	Superficie pro-quota (Kmq)
Unico titolare	2	1.322,50
	G.R16.PU	
	G.R15.PU	
Total	2	1.322,50

Complessivamente GROVE ENERGY è presente in 3 titoli per una superficie pro-quota totale di 1.615,04 Km²

IDROELETTRICA ALTOMODENESE SIAM

(c.f. n. 00266280361) con sede in Lama Mocogno (MO), località Barigazzo, Via Nazionale, 65 (C.A.P. 41023)

TITOLI IN CUI LA DITTA E' PRESENTE

CONCESSIONI DI COLTIVAZIONE IN TERRAFERMA		
	Numero titoli	Superficie pro-quota (Kmq)
Unico titolare	3	39,41
	VETTA	
	MONTE CANTIERE	
	BARIGAZZO	
Total	3	39,41

Complessivamente IDROELETTRICA ALTOMODENESE SIAM è presente in 3 titoli per una superficie pro-quota totale di 39,41 Km²

INTERGIE

S.r.l. (c.f. n. 08708351005), con sede in Roma, Viale Trastevere, 249 (C.A.P. 00153)

TITOLI IN CUI LA DITTA E' PRESENTE

PERMESSI DI RICERCA IN TERRAFERMA		
	Numero titoli	Superficie pro-quota (Kmq)
Contitolare	1	3,57
	MONTE PALLANO	
Total	1	3,57

Complessivamente INTERGIE è presente in 1 titolo per una superficie pro-quota totale di 3,57 Km²

JOINT-VENTURES

FOREST - CMI	MONTE PALLANO
--------------	---------------

ITALMIN EXPLORATION

S.r.l. (c.f. n. 05287541006) con sede in Roma, Lungotevere dei Mellini, 44 (C.A.P. 00193)

TITOLI IN CUI LA DITTA E' PRESENTE

PERMESSI DI RICERCA IN TERRAFERMA		
	Numero titoli	Superficie pro-quota (Kmq)
Unico titolare	1	476,23
	CORANA	
Contitolare	1	107,47
	FIUME ARRONE	
Total	2	583,70

CONCESSIONI DI COLTIVAZIONE IN TERRAFERMA		
	Numero titoli	Superficie pro-quota (Kmq)
Contitolare	1	0,24
	FONTE S. DAMIANO	
Total	1	0,24

Complessivamente ITALMIN EXPLORATION è presente in 3 titoli per una superficie pro-quota totale di 583,93 Km²

JOINT-VENTURES

ASCENT RESOURCES ITALIA	FIUME ARRONE
CONSUL SERVICE	FONTE S. DAMIANO
JKX ITALIA	FIUME ARRONE

JKX ITALIA

Ltd. (c.f. n. 093040860434) con sede in Londra, 6 Cavendish Square W1G 0PD e sede secondaria in Milano, Via Fratelli Gabba, 3 (C.a.p. 20121).

TITOLI IN CUI LA DITTA E' PRESENTE

PERMESSI DI RICERCA IN TERRAFERMA		
	Numero titoli	Superficie pro-quota (Kmq)
Unico titolare	1	276,57
	CIVITA	
Contitolare	2	173,48
	MONTALBANO	
	FIUME ARRONE	
Total	3	450,05

Complessivamente JKX ITALIA è presente in 3 titoli per una superficie pro-quota totale di 450,05 Km²

JOINT-VENTURES

ASCENT RESOURCES ITALIA	FIUME ARRONE
GAS NATURAL VENDITA ITALIA	MONTALBANO
ITALMIN EXPLORATION	FIUME ARRONE
VEGA OIL	MONTALBANO

ELENCO DELLE DITTE - Aggiornamento 30/aprile/2008

LAZZI GAS

S.r.l. (c.f. n. 00439240482) con sede in Firenze, Via Mercadante, 2/b (C.A.P. 50144)

TITOLI IN CUI LA DITTA E' PRESENTE

CONCESSIONI DI COLTIVAZIONE IN TERRAFERMA		
	Numero titoli	Superficie pro-quota (Kmq)
Unico titolare	5	40,44
	SALGASTRI MOLINAZZO GAGGIOLA CA' BELLAVISTA BOMBIANA	
Total	5	40,44

Compressivamente LAZZI GAS è presente in 5 titoli per una superficie pro-quota totale di 40,44 Kmq

LUMAX OIL

S.p.A. (c.f. n. 00141800607) con sede in San Giovanni di Ripi (FR), Via Varroccia, 43 (C.A.P. 03027)

TITOLI IN CUI LA DITTA E' PRESENTE

PERMESSI DI RICERCA IN TERRAFERMA		
	Numero titoli	Superficie pro-quota (Kmq)
Unico titolare	3	2.724,58
	SORA LAGO DEL SALTO FIUME ANIENE	
Total	3	2.724,58

Compressivamente LUMAX OIL è presente in 3 titoli per una superficie pro-quota totale di 2.724,58 Kmq

ELENCO DELLE DITTE - Aggiornamento 30/aprile/2008

MEDOILGAS ITALIA

S.p.A., c.f. n. 08344911006, con sede in Roma, Via Orazio, 30 (C.a.p. 00193)

TITOLI IN CUI LA DITTA E' PRESENTE

PERMESSI DI RICERCA IN TERRAFERMA		
	Numero titoli	Superficie pro-quota (Kmq)
Unico titolare	4	546,28
	MASSERIA GAUDELLA GUARDIA VOMANO AGUGLIANO SULMONA	
Rappresentante unico	2	86,17
	SERRA S. BERNARDO MONTEMARCIANO	
Contitolare	2	297,92
	SETTECERRI TORRENTE LA VELLA	
Total	8	930,37

PERMESSI DI RICERCA NEL SOTTOFONDO MARINO		
	Numero titoli	Superficie pro-quota (Kmq)
Unico titolare	1	271,25
	B.R269.GC	
Contitolare	1	15,26
	A.R 81.FR	
Total	2	286,51

CONCESSIONI DI COLTIVAZIONE IN TERRAFERMA		
	Numero titoli	Superficie pro-quota (Kmq)
Unico titolare	3	205,35
	SCANZANO S. TEODORO MISANO ADRIATICO	
Rappresentante unico	7	328,79
	MASSERIA PETRILLI CASTEL DI LAMA MASSERIA GROTTAVECCHIA MONTE VERDESE S. ANDREA TORRENTE CIGNO TORRENTE CELONE	
Contitolare	6	48,83
	SAN BASILE S. MAURO MONTEARDONE MASSERIA ACQUASALSA LUCERA FORNOVO DI TARO	
Total	16	582,97

CONCESSIONI DI COLTIVAZIONE NEL SOTTOFONDO MARINO		
	Numero titoli	Superficie pro-quota (Kmq)
Contitolare	1	32,92
	A.C19.PI	
Total	1	32,92

Compressivamente MEDOILGAS ITALIA è presente in 27 titoli per una superficie pro-quota totale di 1.832,77 Kmq

METANO PUGLIA

di Mauro Cardinali, (c.f. CRDMRA33S01D542S) con sede in Fermo (AP), Piazza Dante, 11 (C.A.P. 63023)

TITOLI IN CUI LA DITTA E' PRESENTE

CONCESSIONI DI COLTIVAZIONE IN TERRAFERMA		
	Numero titoli	Superficie pro-quota (Kmq)
Unico titolare	1	37,49
	VALLE DEL ROVELLO	
Total	1	37,49

Compressivamente METANO PUGLIA è presente in 1 titolo per una superficie pro-quota totale di 37,49 Kmq

MOBIL OIL ITALIANA

S.p.A. (c.f. n. 03179640101) con sede in Roma, Via Antonio Bertoloni, 30 (C.A.P. 00197) e sede secondaria in Roma, Via Virgilio Maroso, 50 (C.A.P. 00142)

TITOLI IN CUI LA DITTA E' PRESENTE

CONCESSIONI DI COLTIVAZIONE IN TERRAFERMA		
	Numero titoli	Superficie pro-quota (Kmq)
Contitolare	1	72,65
	GORGOGNONE	
Total	1	72,65

Compressivamente MOBIL OIL ITALIANA è presente in 1 titolo per una superficie pro-quota totale di 72,65 Kmq

JOINT-VENTURES

EDISON	
	CASTEL DI LAMA LUCERA MASSERIA ACQUASALSA MASSERIA GROTTAVECCHIA S. ANDREA TORRENTE CELONE TORRENTE LA VELLA

ENI	
	A.C19.PI A.R 81.FR CASTEL DI LAMA SAN BASILE SERRA S. BERNARDO SETTECERRI

GAS PLUS ITALIANA	
	FORNOVO DI TARO LUCERA MASSERIA ACQUASALSA MASSERIA GROTTAVECCHIA MASSERIA PETRILLI MONTE VERDESE MONTEARDONE S. MAURO TORRENTE CIGNO

PETROREP ITALIANA	
	FORNOVO DI TARO MONTE VERDESE MONTEARDONE S. ANDREA S. MAURO

SARP	
	MONTEMARCIANO

SVILUPPO RISORSE NATURALI	
	CASTEL DI LAMA MASSERIA GROTTAVECCHIA MONTEARDONE SERRA S. BERNARDO

TOTAL ITALIA	
	SERRA S. BERNARDO

JOINT-VENTURES

SHELL ITALIA E & P	
	GORGOGNONE

TOTAL ITALIA	
	GORGOGNONE

ELENCO DELLE DITTE - Aggiornamento 30/aprile/2008

NORTHERN PETROLEUM LIMITED

Ltd. (c.f. n. 97203520586) con sede secondaria in Roma, Viale Trastevere 249 (C.a.p. 00153)

TITOLI IN CUI LA DITTA E' PRESENTE

PERMESSI DI RICERCA IN TERRAFERMA		
	Numero titoli	Superficie pro-quota (Kmq)
Unico titolare	4	1.234,34
	SAVIO NIBBIA LONGASTRINO CERASA	
Total	4	1.234,34

PERMESSI DI RICERCA NEL SOTTOFONDO MARINO		
	Numero titoli	Superficie pro-quota (Kmq)
Unico titolare	11	7.819,52
	G.R22.NP G.R21.NP G.R20.NP G.R19.NP G.R18.NP G.R17.NP F.R40.NP F.R39.NP E.R51.NP C.R147.NP C.R146.NP	
Total	11	7.819,52

Complessivamente NORTHERN PETROLEUM LIMITED è presente in 15 titoli per una superficie pro-quota totale di 9.053,86 Kmq

NORTHSUN ITALIA

S.p.A. (c.f. n. 05296511008) con sede legale ed amministrativa in Roma, Via Boncompagni, 47 (C.A.P. 00187).

TITOLI IN CUI LA DITTA E' PRESENTE

PERMESSI DI RICERCA IN TERRAFERMA		
	Numero titoli	Superficie pro-quota (Kmq)
Unico titolare	1	152,22
	CASCINA S. PIETRO	
Rappresentante unico	1	33,53
	CROCETTA	
Contitolare	1	19,08
	SAN VINCENZO	
Total	3	204,82

Complessivamente NORTHSUN ITALIA è presente in 3 titoli per una superficie pro-quota totale di 204,82 Kmq

JOINT-VENTURES

EDISON	
	SAN VINCENZO
PO VALLEY OPERATIONS PTY	
	CROCETTA SAN VINCENZO

PENTEX ITALIA

Ltd. (c.f. n. 97063580587) con sede in Birkshcads House (Inghilterra), Birkshcads Rods, Reogate, Surrey e sede secondaria in San Giovanni di Ripi (FR), Via Varroccia, 43 (C.A.P. 03027)

TITOLI IN CUI LA DITTA E' PRESENTE

PERMESSI DI RICERCA IN TERRAFERMA		
	Numero titoli	Superficie pro-quota (Kmq)
Unico titolare	1	858,05
	FROSINONE	
Total	1	858,05

CONCESSIONI DI COLTIVAZIONE IN TERRAFERMA		
	Numero titoli	Superficie pro-quota (Kmq)
Unico titolare	1	41,14
	STRANGOLAGALLI	
Total	1	41,14

Complessivamente PENTEX ITALIA è presente in 2 titoli per una superficie pro-quota totale di 899,19 Kmq

ELENCO DELLE DITTE - Aggiornamento 30/aprile/2008

PETROCELTIC ELSA

S.r.l. (c.f. n.08662141004) con sede in Roma, Via Paola, 24, int. 7 (C.a.p. 00186).

TITOLI IN CUI LA DITTA E' PRESENTE

PERMESSI DI RICERCA IN TERRAFERMA		
	Numero titoli	Superficie pro-quota (Kmq)
Rappresentante unico	3	1.425,55
	VERCELLI CASALNOCETO CARISIO	
Contitolare	1	290,24
	TORRENTE NURE	
Total	4	1.715,78
PERMESSI DI RICERCA NEL SOTTOFONDO MARINO		
	Numero titoli	Superficie pro-quota (Kmq)
Contitolare	1	50,67
	B.R268.RG	
Total	1	50,67

Complessivamente PETROCELTIC ELSA è presente in 5 titoli per una superficie pro-quota totale di 1.766,45 Kmq

PETROREP ITALIANA

S.p.A. (c.f. n. 00430680108) con sede in Genova, Viale Sauli, 4/8b (C.A.P. 16121) ed uffici in Milano, Via Giacomo Leopardi, 26 (C.A.P. 20123)

TITOLI IN CUI LA DITTA E' PRESENTE

PERMESSI DI RICERCA IN TERRAFERMA		
	Numero titoli	Superficie pro-quota (Kmq)
Contitolare	2	73,35
	TORRENTE NURE BARDONE	
Total	2	73,35
CONCESSIONI DI COLTIVAZIONE IN TERRAFERMA		
	Numero titoli	Superficie pro-quota (Kmq)
Contitolare	6	31,85
	TORRENTE MENOCCHIA S. MAURO S. ANDREA MONTEARDONE MONTE VERDESE FORNOVO DI TARO	
Total	6	31,85

Complessivamente PETROREP ITALIANA è presente in 8 titoli per una superficie pro-quota totale di 105,2 Kmq

PO VALLEY OPERATIONS PTY

Ltd. (c.f. n. 05584311004) con sede legale in Roma, Via della Luce, 58 (C.A.P. 00153) e sede amministrativa in Roma, Via del Gesù, 89 (C.A.P. 00186)

TITOLI IN CUI LA DITTA E' PRESENTE

PERMESSI DI RICERCA IN TERRAFERMA		
	Numero titoli	Superficie pro-quota (Kmq)
Contitolare	2	28,33
	SAN VINCENZO CROCETTA	
Total	2	28,33

Complessivamente PO VALLEY OPERATIONS PTY è presente in 2 titoli per una superficie pro-quota totale di 28,33 Kmq

PUMA PETROLEUM

S.r.l., con sede legale a Milano, Via Vittor Pisani, 27 (C.a.p. 20124).

TITOLI IN CUI LA DITTA E' PRESENTE

PERMESSI DI RICERCA IN TERRAFERMA		
	Numero titoli	Superficie pro-quota (Kmq)
Unico titolare	1	317,86
	BORSANO	
Total	1	317,86

Complessivamente PUMA PETROLEUM è presente in 1 titolo per una superficie pro-quota totale di 317,86 Kmq

JOINT-VENTURES

ENI	
	TORRENTE NURE VERCELLI
GAS PLUS ITALIANA	
	CASALNOCETO
PETROREP ITALIANA	
	TORRENTE NURE
SOCIETA' COSTRUZIONE CONDOTTE	
	CARISIO
VEGA OIL	
	B.R268.RG

JOINT-VENTURES

EDISON	
	S. ANDREA TORRENTE MENOCCHIA
ENI	
	TORRENTE NURE
GAS PLUS ITALIANA	
	BARDONE FORNOVO DI TARO MONTE VERDESE MONTEARDONE S. MAURO
MEDOILGAS ITALIA	
	FORNOVO DI TARO MONTE VERDESE MONTEARDONE S. ANDREA S. MAURO
PETROCELTIC ELSA	
	TORRENTE NURE
SVILUPPO RISORSE NATURALI	
	MONTEARDONE

JOINT-VENTURES

EDISON	
	SAN VINCENZO
NORTHSUN ITALIA	
	CROCETTA SAN VINCENZO

ELENCO DELLE DITTE - Aggiornamento 30/aprile/2008

SARP

TITOLI IN CUI LA DITTA E' PRESENTE

PERMESSI DI RICERCA IN TERRAFERMA		
	Numero titoli	Superficie pro-quota (Kmq)
Contitolare	1	24,70
	MONTEMARCIANO	
Total	1	24,70

Complessivamente SARP è presente in 1 titolo per una superficie pro-quota totale di 24,7 Kmq

JOINT-VENTURES

MEDOILGAS ITALIA	MONTEMARCIANO
------------------	---------------

SHELL ITALIA E & P

S.p.A. (c.f. n. 05160421003) con sede in Roma, Via dei Due Macelli, 66 (C.a.p. 00187).

TITOLI IN CUI LA DITTA E' PRESENTE

PERMESSI DI RICERCA IN TERRAFERMA		
	Numero titoli	Superficie pro-quota (Kmq)
Contitolare	3	29,40
	TEMPA MOLIANO MONTE LA ROSSA FOSSO VALDIENNA	
Total	3	29,40

CONCESSIONI DI COLTIVAZIONE IN TERRAFERMA		
	Numero titoli	Superficie pro-quota (Kmq)
Contitolare	2	331,62
	VAL D'AGRI GORGOGNONE	
Total	2	331,62

Complessivamente SHELL ITALIA E & P è presente in 5 titoli per una superficie pro-quota totale di 361,03 Kmq

JOINT-VENTURES

EDISON	MONTE LA ROSSA
--------	----------------

ENI	FOSSO VALDIENNA MONTE LA ROSSA TEMPA MOLIANO VAL D'AGRI
-----	--

ESSO ITALIANA	FOSSO VALDIENNA TEMPA MOLIANO
---------------	----------------------------------

MOBIL OIL ITALIANA	GORGOGNONE
--------------------	------------

TOTAL ITALIA	FOSSO VALDIENNA GORGOGNONE TEMPA MOLIANO
--------------	--

SIM

S.r.l. (c.f. n. 00171870462) con sede in Viareggio (Lucca), località Massarosa (LU), Via Montramito (C.A.P. 55054)

TITOLI IN CUI LA DITTA E' PRESENTE

CONCESSIONI DI COLTIVAZIONE IN TERRAFERMA		
	Numero titoli	Superficie pro-quota (Kmq)
Unico titolare	1	27,16
	PIETRAMALA	
Total	1	27,16

Complessivamente SIM è presente in 1 titolo per una superficie pro-quota totale di 27,16 Kmq

SOCIETA' COSTRUZIONE CONDOTTE

TITOLI IN CUI LA DITTA E' PRESENTE

PERMESSI DI RICERCA IN TERRAFERMA		
	Numero titoli	Superficie pro-quota (Kmq)
Unico titolare	1	61,38
	COLLE GRANATA	
Contitolare	1	36,40
	CARISIO	
Total	2	97,78

Complessivamente SOCIETA' COSTRUZIONE CONDOTTE è presente in 2 titoli per una superficie pro-quota totale di 97,78 Kmq

JOINT-VENTURES

PETROCELTIC ELSA	CARISIO
------------------	---------

SOCOPLUS

S.r.l. (c.f. n. 02242850341) con sede legale ed uffici in Fidenza (PR), Via Emilia, 12 (C.a.p. 43036)

TITOLI IN CUI LA DITTA E' PRESENTE

CONCESSIONI DI COLTIVAZIONE IN TERRAFERMA		
	Numero titoli	Superficie pro-quota (Kmq)
Unico titolare	1	1,15
	POGGIO CASTIONE	
Total	1	1,15

Complessivamente SOCOPLUS è presente in 1 titolo per una superficie pro-quota totale di 1,15 Kmq

ELENCO DELLE DITTE - Aggiornamento 30/aprile/2008

STARGAS ITALIA

S.p.A. (c.f. n. 04086420967) con sede in San Donato Milanese, Via Emilia, 1 (C.A.P. 20097) ed uffici in Fornovo di Taro (Parma), Via Nazionale, 2 (C.A.P. 43045)

TITOLI IN CUI LA DITTA E' PRESENTE

CONCESSIONI DI COLTIVAZIONE IN TERRAFERMA		
	Numero titoli	Superficie pro-quota (Kmq)
Contitolare	1	1,74
	S. BENEDETTO DEL TRONTO	
Total	1	1,74

Complessivamente STARGAS ITALIA è presente in 1 titolo per una superficie pro-quota totale di 1,74 Kmq

JOINT-VENTURES

EDISON	
	S. BENEDETTO DEL TRONTO
ENI	
	S. BENEDETTO DEL TRONTO
GAS PLUS ITALIANA	
	S. BENEDETTO DEL TRONTO

STOGIT

TITOLI IN CUI LA DITTA E' PRESENTE

CONCESSIONI DI STOCCAGGIO IN TERRAFERMA		
	Numero titoli	Superficie pro-quota (Kmq)
Unico titolare	10	689,86
	SETTALA STOCCAGGIO	
	SERGNANO STOCCAGGIO	
	SABBIONCELLO STOCCAGGIO	
	RIPALTA STOCCAGGIO	
	MINERBIO STOCCAGGIO	
	FIUME TRESTE STOCCAGGIO	
	CORTEMAGGIORE STOCCAGGIO	
	BRUGHERIO STOCCAGGIO	
	BORDOLANO STOCCAGGIO	
	ALFONSINE STOCCAGGIO	
Total	10	689,86

Complessivamente STOGIT è presente in 10 titoli per una superficie pro-quota totale di 689,86 Kmq

SVILUPPO RISORSE NATURALI

S.r.l., (c.f. n. 07589111009) con sede in Roma, Viale Isacco Newton, 6 (C.A.P. 00151).

TITOLI IN CUI LA DITTA E' PRESENTE

PERMESSI DI RICERCA IN TERRAFERMA		
	Numero titoli	Superficie pro-quota (Kmq)
Contitolare	2	147,51
	SERRA S. BERNARDO	
	CODOGNO	
Total	2	147,51
CONCESSIONI DI COLTIVAZIONE IN TERRAFERMA		
	Numero titoli	Superficie pro-quota (Kmq)
Contitolare	3	32,23
	MONTEARDONE	
	MASSERIA GROTTAVECCHIA	
	CASTEL DI LAMA	
Total	3	32,23

Complessivamente SVILUPPO RISORSE NATURALI è presente in 5 titoli per una superficie pro-quota totale di 179,74 Kmq

JOINT-VENTURES

COMPAGNIA GENERALE IDROCARBURI	
	CODOGNO
EDISON	
	CASTEL DI LAMA
	CODOGNO
	MASSERIA GROTTAVECCHIA
ENI	
	CASTEL DI LAMA
	SERRA S. BERNARDO
GAS PLUS ITALIANA	
	MASSERIA GROTTAVECCHIA
	MONTEARDONE
MEDOILGAS ITALIA	
	CASTEL DI LAMA
	MASSERIA GROTTAVECCHIA
	MONTEARDONE
	SERRA S. BERNARDO
PETROREP ITALIANA	
	MONTEARDONE
TOTAL ITALIA	
	SERRA S. BERNARDO

ELENCO DELLE DITTE - Aggiornamento 30/aprile/2008

TOTAL ITALIA

S.p.A., (c.f. n. 00803030154), con sede legale in Milano, Via Arconati, 1 (C.a.p. 20135) e sede amministrativa a Roma, Via Cornelia, 498 (C.a.p. 00166)

TITOLI IN CUI LA DITTA E' PRESENTE

PERMESSI DI RICERCA IN TERRAFERMA		
	Numero titoli	Superficie pro-quota (Kmq)
Rappresentante unico	2	277,57
	TEANA ALIANO	
Contitolare	3	59,75
	TEMPA MOLIANO SERRA S. BERNARDO FOSSO VALDIENNA	
Total	5	337,32

CONCESSIONI DI COLTIVAZIONE IN TERRAFERMA

	Numero titoli	Superficie pro-quota (Kmq)
Rappresentante unico	1	145,29
	GORGOGNONE	
Total	1	145,29

Compressivamente TOTAL ITALIA è presente in 6 titoli per una superficie pro-quota totale di 482,61 Kmq

JOINT-VENTURES

ENI	
	ALIANO FOSSO VALDIENNA SERRA S. BERNARDO TEANA TEMPA MOLIANO
ESSO ITALIANA	
	FOSSO VALDIENNA TEMPA MOLIANO
MEDOILGAS ITALIA	
	SERRA S. BERNARDO
MOBIL OIL ITALIANA	
	GORGOGNONE
SHELL ITALIA E & P	
	FOSSO VALDIENNA GORGOGNONE TEMPA MOLIANO
SVILUPPO RISORSE NATURALI	
	SERRA S. BERNARDO

TURCHI MAURIZIO

(c.f. TRCMRZ50L06D486S) con sede in Fanano (MO), Via Canevare, 350 (C.A.P. 41021)

TITOLI IN CUI LA DITTA E' PRESENTE

CONCESSIONI DI COLTIVAZIONE IN TERRAFERMA		
	Numero titoli	Superficie pro-quota (Kmq)
Unico titolare	1	0,67
	TRIGNANO	
Total	1	0,67

Compressivamente TURCHI MAURIZIO è presente in 1 titolo per una superficie pro-quota totale di ,67 Kmq

VEGA OIL

S.p.A. (c.f. n. 07721631005) con sede in Roma, Via Romeo Romei, 27 (C.A.P. 00100).

TITOLI IN CUI LA DITTA E' PRESENTE

PERMESSI DI RICERCA IN TERRAFERMA		
	Numero titoli	Superficie pro-quota (Kmq)
Unico titolare	2	769,92
	POSTA NUOVA CIVITAQUANA	
Rappresentante unico	1	49,51
	MONTALBANO	
Total	3	819,43

PERMESSI DI RICERCA NEL SOTTOFONDO MARINO

	Numero titoli	Superficie pro-quota (Kmq)
Unico titolare	1	336,98
	C.R148.VG	
Rappresentante unico	1	76,01
	B.R268.RG	
Total	2	412,99

Compressivamente VEGA OIL è presente in 5 titoli per una superficie pro-quota totale di 1.232,42 Kmq

JOINT-VENTURES

GAS NATURAL VENDITA ITALIA	
	MONTALBANO
JKX ITALIA	
	MONTALBANO
PETROCELTIC ELSA	
	B.R268.RG