



MINISTERO DELLO SVILUPPO ECONOMICO
DIPARTIMENTO PER LA COMPETITIVITÀ
DIREZIONE GENERALE PER L'ENERGIA E LE RISORSE MINERARIE
UFFICIO NAZIONALE MINERARIO PER GLI IDROCARBURI E LA GEOTERMIA

Anno LII - N. 3

31 Marzo 2008

BOLLETTINO UFFICIALE DEGLI IDROCARBURI E DELLA GEOTERMIA

Direttore responsabile: GILBERTO DIALUCE
Redazione: MARIA BEATRICE DE AMICIS
Grafica e impaginazione: OMBRETTA COPPI

SOMMARIO

AVVERTENZE.....	5
INDIRIZZI.....	6

ATTIVITA' DI RICERCA E COLTIVAZIONE DI IDROCARBURI IN TERRA

ISTANZE DI PERMESSI DI RICERCA

NUOVE ISTANZE

Istanza di permesso di ricerca «GRATTASASSO» presentata dalla Società Po Valley Operations Pty	7
Istanza di permesso di ricerca «SORBOLO» presentata dalla Società San Leon Energy	8
Istanza di permesso di ricerca «SOSPIRO» presentata dalla Società San Leon Energy	8
Istanza di permesso di ricerca «MONTOTTONO» presentata dalla Società MAC Oil	9

ISTANZE RELATIVE ALLA TITOLARITÀ

Istanza di estensione, alla Società Grove Energy, della titolarità della domanda di permesso di ricerca «MONTE SANTA LUCIA» della Società Compagnia Generale Idrocarburi	9
--	---

ISTANZE DI VARIAZIONE DELLA DENOMINAZIONE

Istanza di variazione della denominazione della domanda di permesso di ricerca «GATTINARA» in «CASCINA ALBERTO» da parte della Società Northern Petroleum.....	10
--	----

PERMESSI DI RICERCA

DECRETI RELATIVI ALLA TITOLARITÀ

Trasferimento, alla Società Petroceltic Elsa, delle quote di titolarità della Società BG Gas International BV Filiale Italiana relativamente ai permessi di ricerca di cui la stessa era intestataria. Contestuale nomina della prima a rappresentante unica delle contitolari nei titoli in cui la cedente ricopriva tale carica.	11
---	----

CONCESSIONI DI COLTIVAZIONE

ISTANZE DI PROROGA

Istanza di proroga della concessione di coltivazione «MASSERIA VERTICCHIO» presentata dalla Società ENI	12
Istanza di proroga della concessione di coltivazione «TERTIVERI» presentata dalla Società ENI.....	12

DECRETI RELATIVI ALLA TITOLARITÀ

Trasferimento, alla Società Geogas, di quota della titolarità della Società Gas Plus Italiana, contestualmente nominata rappresentante unica delle contitolari, relativamente alla concessione di coltivazione «SETTEFINESTRE».	12
Adeguamento delle quote di titolarità delle Società ENI e Shell Italia E&P relative alla concessione di coltivazione «VAL D'AGRI».....	13

ATTIVITA' DI RICERCA E COLTIVAZIONE DI IDROCARBURI IN MARE

ISTANZE DI PERMESSO

NUOVE ISTANZE

Istanza di permesso di ricerca «d352C.R-.SL» presentata dalla Società San Leon Energy	15
Istanza di permesso di ricerca «d353C.R-.SL» presentata dalla Società San Leon Energy	15
Istanza di permesso di ricerca «d354C.R-.SL» presentata dalla Società San Leon Energy	16
Istanza di permesso di ricerca «d505B.R-.EL» presentata dalla Società Petroceltic Elsa	16

DECRETI DI PROROGA

Proroga della concessione di coltivazione «B.C8.LF» della Società Edison (r.u.) e contestuale approvazione del relativo programma lavori.	17
--	----

MERCATO DEL GAS NATURALE

LEGGI E DECRETI

COMUNICATI

Normativa gas.	20
---------------------	----

PIANI TOPOGRAFICI

TAV. 1 – Istanza di permesso di ricerca GRATTASASSO	25
TAV. 2 – Istanza di permesso di ricerca SORBOLO	26
TAV. 3 – Istanza di permesso di ricerca SOSPIRO	27
TAV. 4 – Istanza di permesso di ricerca MONTOTTONE	28
TAV. 5 – Istanza di permesso di ricerca d 352 C . R -. SL	29
TAV. 6 – Istanza di permesso di ricerca d 353 C . R -. SL	30
TAV. 7 – Istanza di permesso di ricerca d 354 C . R -. SL	31
TAV. 8 – Istanza di permesso di ricerca d 505 B . R -. EL	32

ELENCHI

ELENCO DELLE ISTANZE	33
ELENCO DEI TITOLI VIGENTI	52

AVVERTENZE

Al fine di agevolare la consultazione delle istanze e dei provvedimenti citati con il loro numero di pubblicazione nel *Bollettino Ufficiale degli Idrocarburi e della Geotermia*, si riportano qui di seguito i numeri di pubblicazione che contrassegnano le istanze ed i provvedimenti pubblicati in ciascun numero del *B.U.I.G.*

BOLLETTINO			NUMERI DI PUBBLICAZIONE		BOLLETTINO			NUMERI DI PUBBLICAZIONE	
Anno	Numero	Data di pubblicazione	dal numero	al numero	Anno	Numero	Data di pubblicazione	dal numero	al numero
XLVI	1	31 gennaio 2002	1	23	XLIX	7	31 luglio 2005	72	95
XLVI	2	28 febbraio 2002	24	27	XLIX	8	31 agosto 2005	96	107
XLVI	3	31 marzo 2002	28	43	XLIX	9	30 settembre 2005	108	113
XLVI	4	30 aprile 2002	44	72	XLIX	10	31 ottobre 2005	114	127
XLVI	5	31 maggio 2002	73	95	XLIX	11	30 novembre 2005	128	136
XLVI	6	30 giugno 2002	96	109	XLIX	12	31 dicembre 2005	137	155
XLVI	7	31 luglio 2002	110	123					
XLVI	8	31 agosto 2002	124	146	L	1	31 gennaio 2006	1	15
XLVI	9	30 settembre 2002	147	166	L	2	28 febbraio 2006	16	34
XLVI	10	31 ottobre 2002	167	171	L	3	31 marzo 2006	35	43
XLVI	11	30 novembre 2002	172	178	L	4	30 aprile 2006	44	61
XLVI	12	31 dicembre 2002	179	205	L	5	31 maggio 2006	62	71
					L	6	30 giugno 2006	72	81
XLVII	1	31 gennaio 2003	1	8	L	7	31 luglio 2006	82	94
XLVII	2	28 febbraio 2003	9	24	L	8	31 agosto 2006	95	113
XLVII	3	31 marzo 2003	25	40	L	9	30 settembre 2006	114	124
XLVII	4	30 aprile 2003	41	64	L	10	31 ottobre 2006	125	134
XLVII	5	31 maggio 2003	65	81	L	11	30 novembre 2006	135	152
XLVII	6	30 giugno 2003	82	88	L	12	31 dicembre 2006	153	168
XLVII	7	31 luglio 2003	89	100					
XLVII	8	31 agosto 2003	101	118	LI	1	31 gennaio 2007	1	10
XLVII	9	30 settembre 2003	119	124	LI	2	28 febbraio 2007	11	22
XLVII	10	31 ottobre 2003	125	135	LI	3	31 marzo 2007	23	32
XLVII	11	30 novembre 2003	136	144	LI	4	30 aprile 2007	33	51
XLVII	12	31 dicembre 2003	145	167	LI	5	31 maggio 2007	52	62
					LI	6	30 giugno 2007	63	64
XLVIII	1	31 gennaio 2004	1	10	LI	7	31 luglio 2007	65	75
XLVIII	2	29 febbraio 2004	11	24	LI	8	31 agosto 2007	76	88
XLVIII	3	31 marzo 2004	25	47	LI	9	30 settembre 2007	89	98
XLVIII	4	30 aprile 2004	48	60	LI	10	31 ottobre 2007	99	117
XLVIII	5	31 maggio 2004	61	69	LI	11	30 novembre 2007	118	140
XLVIII	6	30 giugno 2004	70	82	LI	12	31 dicembre 2007	141	151
XLVIII	7	31 luglio 2004	83	87					
XLVIII	8	31 agosto 2004	88	104	LII	1	31 gennaio 2008	1	11
XLVIII	9	30 settembre 2004	105	112	LII	2	29 febbraio 2008	12	20
XLVIII	10	31 ottobre 2004	113	119	LII	3	31 marzo 2008	21	38
XLVIII	11	30 novembre 2004	120	147					
XLVIII	12	31 dicembre 2004	148	158					
XLIX	1	31 gennaio 2005	1	8					
XLIX	2	28 febbraio 2005	9	19					
XLIX	3	31 marzo 2005	20	32					
XLIX	4	30 aprile 2005	33	43					
XLIX	5	31 maggio 2005	44	49					
XLIX	6	30 giugno 2005	50	71					

La delimitazione delle istanze, dei permessi e delle concessioni pubblicate sui BUIG è rappresentata esclusivamente dalle relative coordinate geografiche, pertanto le tavole allegate sono puramente indicative ed eventuali incongruenze con le suddette coordinate geografiche sono da considerarsi semplici imprecisioni grafiche.

Eventuali opposizioni o reclami avverso le istanze ed i provvedimenti pubblicati nel *B.U.I.G.*, redatte in carta legale, vanno indirizzate al Ministero dello sviluppo economico - Direzione generale dell'energia e delle risorse minerarie - Ufficio nazionale minerario per gli idrocarburi e la geotermia - Roma, Via Molise, 2 (C.A.P. 00187).

Si comunica inoltre che, per ovviare ai ritardi tecnici nella distribuzione e messa in vendita del *B.U.I.G.*, gli Operatori interessati alla tempestiva conoscenza dei dati di pubblicazione possono consultare le bozze di stampa o, in assenza, il sommario ed i piani topografici, presso la Redazione del *B.U.I.G.*, all'indirizzo suddetto, a partire dal 1° giorno del mese successivo alla data di pubblicazione del Bollettino stesso.

INDIRIZZI

MINISTERO SVILUPPO ECONOMICO – Direzione Generale per l’Energia e le Risorse Minerarie

UFFICIO NAZIONALE MINERARIO PER GLI IDROCARBURI E LA GEOTERMIA

- Uffici F1, F2, F3, F4 - Via Molise, 2 - 00187 Roma - tel. 06 47052859 - fax 06 47887802
- Ufficio F5 - Via Zamboni, 1 - 40125 Bologna - tel. 051 234326 - fax 051 228927
- Ufficio F6 - Via Benedetto Croce, 40 - 00142 Roma - tel. 06 5411754 - fax 06 5410696
- Ufficio F7 - Piazza Giovanni Bovio, 22 - 80133 Napoli - tel. 081 5510049 - fax 081 5519460

MERCATO DEL GAS

Ufficio D1 - Via Molise, 2 - 00187 Roma - tel. 06 47052796 - fax 06 47052036

ATTIVITA' DI RICERCA E COLTIVAZIONE DI IDROCARBURI IN TERRA

ISTANZE DI PERMESSI DI RICERCA

NUOVE ISTANZE

NUMERO DI PUBBLICAZIONE: 21.

Istanza di permesso di ricerca «GRATTASASSO» presentata dalla Società Po Valley Operations Pty (estratto).

Richiedente: Società PO VALLEY OPERATIONS PTY – Roma, Via Boncompagni, 47.

Data di presentazione dell'istanza: 20 febbraio 2008.

Denominazione convenzionale del permesso richiesto: «GRATTASASSO».

Ubicazione e delimitazione del permesso richiesto:

- Regioni: Emilia Romagna (28,80).
- Province: Modena – Reggio Emilia.
- Fogli della Carta d'Italia alla scala 1:100.000 (I.G.M.): ?.

Coordinate geografiche dei vertici:

Vertice	Longitudine W Monte Mario	Latitudine N
a	1° 43'	44° 51'
b	1° 38'	44° 51'
c	1° 38'	44° 48'
d	1° 40'	44° 48'
e	1° 40'	44° 49'
f	1° 45'	44° 49'
g	1° 45'	44° 50'
h	1° 43'	44° 50'

- Superficie richiesta: km² 28,80.

Riproduzione del piano topografico del permesso richiesto: Tav. n. 1 fuori testo.

NUMERO DI PUBBLICAZIONE: 22.

Istanza di permesso di ricerca «SORBOLO» presentata dalla Società San Leon Energy
(estratto).

Richiedente: Società SAN LEON ENERGY – Monteroni di Lecce (LE), Via Rubichi, 93.

Data di presentazione dell'istanza: 21 febbraio 2008.

Denominazione convenzionale del permesso richiesto: «SORBOLO».

Ubicazione e delimitazione del permesso richiesto:

- Regioni: Emilia Romagna (302,00).
- Province: Parma – Reggio Emilia.
- Fogli della Carta d'Italia alla scala 1:100.000 (I.G.M.): ?.

Coordinate geografiche dei vertici:

Vertice	Longitudine W Monte Mario	Latitudine N
a	2° 08'	44° 54'
b	1° 45'	44° 54'
c	1° 45'	44° 49'
d	2° 05'	44° 49'
e	2° 05'	44° 46'
f	2° 08'	44° 46'

- Superficie richiesta: km² 302,00.

Riproduzione del piano topografico del permesso richiesto: Tav. n. 2 fuori testo.

NUMERO DI PUBBLICAZIONE: 23.

Istanza di permesso di ricerca «SOSPIRO» presentata dalla Società San Leon Energy
(estratto).

Richiedente: Società SAN LEON ENERGY – Monteroni di Lecce (LE), Via Rubichi, 93.

Data di presentazione dell'istanza: 21 febbraio 2008.

Denominazione convenzionale del permesso richiesto: «SOSPIRO».

Ubicazione e delimitazione del permesso richiesto:

- Regioni: Lombardia (451,00).
- Province: Brescia – Cremona - Mantova.
- Fogli della Carta d'Italia alla scala 1:100.000 (I.G.M.): 61.

Coordinate geografiche dei vertici:

Vertice	Longitudine W Monte Mario	Latitudine N
a	2° 15'	45° 17'
b	2° 04'	45° 17'
c	2° 04'	45° 03'
d	2° 19'	45° 03'
e	2° 19'	45° 08'
f	2° 15'	45° 08'

- Superficie richiesta: km² 451,00.

Riproduzione del piano topografico del permesso richiesto: Tav. n. 3 fuori testo.

NUMERO DI PUBBLICAZIONE: 24.

Istanza di permesso di ricerca «MONTOTTONE» presentata dalla Società MAC Oil
(estratto).

Richiedente: Società MAC OIL – Roma, Piazza Barberini, 52.

Data di presentazione dell'istanza: 22 febbraio 2008.

Denominazione convenzionale del permesso richiesto: «MONTOTTONE».

Ubicazione e delimitazione del permesso richiesto:

- Regioni: Marche (439,60).

- Province: Ascoli Piceno - Macerata.

- Fogli della Carta d'Italia alla scala 1:100.000 (I.G.M.): 124-125-132-133.

- Coordinate geografiche dei vertici:

Vertice	Longitudine W Monte Mario	Latitudine N
a	0° 56'	43° 06'
b	1° 10'	43° 06'
c	1° 10'	43° 05'
d	1° 15'	43° 05'
e	1° 15'	43° 01'
f	1° 16'	43° 01'
g	1° 16'	42° 59'
h	1° 11'	42° 59'
i	1° 11'	42° 56'
l	0° 56'	42° 56'

- Superficie richiesta: km² 439,60.

L'istanza è in concorrenza con l'istanza di permesso di ricerca «MONTE S. LUCIA» pubblicata nel B.U.I.G. Anno LI – N. 11.

Riproduzione del piano topografico del permesso richiesto: Tav. n. 4 fuori testo.

ISTANZE RELATIVE ALLA TITOLARITÀ

NUMERO DI PUBBLICAZIONE: 25.

Istanza di estensione, alla Società Grove Energy, della titolarità della domanda di permesso di ricerca «MONTE SANTA LUCIA» della Società Compagnia Generale Idrocarburi
(estratto).

Con istanza pervenuta al Ministero dello Sviluppo economico il 27 febbraio 2008, la Società COMPAGNIA GENERALE IDROCARBURI, titolare della domanda di permesso di ricerca «MONTE SANTA LUCIA», ha chiesto di estendere la titolarità della domanda stessa alla Società GROVE ENERGY, che ha sottoscritto, per accettazione, l'istanza medesima. A seguito di tale estensione, le quote di con titolarità del permesso saranno le seguenti:

- Società Compagnia Generale Idrocarburi: 50%;

- Società Grove Energy: 50%.

Rappresentante unica delle contitolari per tutti i rapporti con l'Amministrazione e con i terzi viene nominata la Società Compagnia Generale Idrocarburi.

ISTANZE DI VARIAZIONE DELLA DENOMINAZIONE

NUMERO DI PUBBLICAZIONE: 26.

Istanza di variazione della denominazione della domanda di permesso di ricerca «GATTINARA» in «CASCINA ALBERTO» da parte della Società Northern Petroleum
(estratto).

Con istanza presentata il 26 febbraio 2008, la società NORTHERN PETROLEUM, titolare della domanda di permesso di ricerca «GATTINARA», pubblicata al n. 89 del B.U.I.G. Anno XLVIII - N. 8, ha chiesto che la denominazione della domanda stessa venga variata in «CASCINA ALBERTO».

PERMESSI DI RICERCA

DECRETI RELATIVI ALLA TITOLARITÀ

NUMERO DI PUBBLICAZIONE: 27.

DECRETO MINISTERIALE 28 febbraio 2008.

Trasferimento, alla Società Petroceltic Elsa, delle quote di titolarità della Società BG Gas International BV Filiale Italiana relativamente ai permessi di ricerca di cui la stessa era intestataria. Contestuale nomina della prima a rappresentante unica delle contitolari nei titoli in cui la cedente ricopriva tale carica.

IL DIRETTORE GENERALE DELL'ENERGIA E DELLE RISORSE MINERARIE

Vista la legge 11 gennaio 1957, n. 6;

Vista la legge 21 luglio 1967, n. 613;

Vista la legge 9 gennaio 1991, n. 9;

Visto il D.M. 6 agosto 1991, di approvazione del nuovo Disciplinare tipo per i permessi di prospezione e ricerca e per le concessioni di coltivazione di idrocarburi liquidi e gassosi;

Visto il regolamento di cui al D.P.R. 18 aprile 1994, n. 484, recante la disciplina dei procedimenti di conferimento dei permessi di prospezione o ricerca e di concessione di coltivazione di idrocarburi in terraferma e in mare;

Visto il decreto legislativo 25 novembre 1996, n. 625, relativo alle condizioni di rilascio e di esercizio delle autorizzazioni alla prospezione, ricerca e coltivazione di idrocarburi;

Visto il decreto legislativo 30 marzo 2001, n. 165;

Vista l'istanza presentata in data 29 novembre 2007 con la quale la Società BG Gas International B.V. Filiale Italiana ha chiesto di poter trasferire le quote di titolarità dei titoli minerari da lei detenute alla Società Petroceltic Elsa S.r.l. a seguito del conferimento del ramo d'azienda comprendente i permessi di ricerca di idrocarburi liquidi e gassosi;

Vista la nota ministeriale n. 0021149 del 14 dicembre 2007 con la quale sono stati preventivamente autorizzati i richiesti trasferimenti delle quote di titolarità;

Visto l'atto di cessione del ramo aziendale dalla Società BG Gas International B.V. Filiale Italiana alla Società Petroceltic Elsa S.r.l. autenticato dal dott. Pasquale Lebano notaio in Milano, rep. N. 235490 in data 28 dicembre 2007 e registrato presso l'Agenzia delle Entrate di Milano al n. 1369 Serie 1T in data 16 gennaio 2008;

D E C R E T A:

Art. 1.- Ai sensi dell'art.18 della legge n. 613 del 1967 e successive modificazioni a decorrere dal 28 dicembre 2007 sono intestate dalla Società BG GAS INTERNATIONAL B.V. FILIALE ITALIANA (c.f. n. 03362070967) con sede in Milano, Piazza Cavour, 2 (C.a.p. 20121) alla Società PETROCELTIC ELSA S.r.l. (c.f. n. 08662141004) con sede legale in Roma, Lungotevere dei Mellini, 45 (C.a.p. 00193) le titolarità nei sotto indicati permessi di ricerca per le relative quote:

«CARISIO»: 95%;

«CASALNOCETO»: 75%;

«TORRENTE NURE»: 55%;

«VERCELLI»: 50%.

Art. 3.- La Società Petroceltic Elsa S.r.l. è nominata rappresentante unica dei titoli minerari nei quali la Società BG Gas International B.V. Filiale Italiana ricopriva tale carica.

Art. 4.- I trasferimenti di quota di cui al presente decreto non pregiudicano gli eventuali diritti dei terzi.

Il presente decreto sarà pubblicato nel *Bollettino Ufficiale degli Idrocarburi e della Geotermia* e consegnato alla Società Petroceltic Elsa S.r.l. tramite le competenti Agenzie del Demanio

Roma, 28 febbraio 2008.

Il Direttore generale: ROMANO

CONCESSIONI DI COLTIVAZIONE

ISTANZE DI PROROGA

NUMERO DI PUBBLICAZIONE: 28.

Istanza di proroga della concessione di coltivazione «MASSERIA VERTICCHIO» presentata dalla Società ENI
(estratto).

Richiedente: Società ENI – Roma, Piazzale E. Mattei, 1.

Data di presentazione dell'istanza: 11 febbraio 2008.

Denominazione della concessione di coltivazione della quale si chiede la proroga: «MASSERIA VERTICCHIO» (v. Elenco delle concessioni di coltivazione, n. 819 di riferimento).

Ubicazione ed estensione attuale della medesima:

- Regioni: Molise.
- Province: Campobasso.
- Superficie: km² 36,50.
- Superficie dell'area della concessione per la quale si chiede la proroga: km² 36,50.

NUMERO DI PUBBLICAZIONE: 29.

Istanza di proroga della concessione di coltivazione «TERTIVERI» presentata dalla Società ENI
(estratto).

Richiedente: Società ENI – Roma, Piazzale E. Mattei, 1.

Data di presentazione dell'istanza: 15 febbraio 2008.

Denominazione della concessione di coltivazione della quale si chiede la proroga: «TERTIVERI» (v. Elenco delle concessioni di coltivazione, n. 804 di riferimento).

Ubicazione ed estensione attuale della medesima:

- Regioni: Puglia.
- Province: Foggia.
- Superficie: km² 157,5915.
- Superficie dell'area della concessione per la quale si chiede la proroga: km² 157,5915.

DECRETI RELATIVI ALLA TITOLARITÀ

NUMERO DI PUBBLICAZIONE: 30.

DECRETO MINISTERIALE 27 aprile 2005.

Trasferimento, alla Società Geogas, di quota della titolarità della Società Gas Plus Italiana, contestualmente nominata rappresentante unica delle contitolari, relativamente alla concessione di coltivazione «SETTEFINESTRE».

IL DIRETTORE GENERALE DELL'ENERGIA E DELLE RISORSE MINERARIE

Vista la legge 11 gennaio 1957, n. 6;

Vista la legge 21 luglio 1967, n. 613;

Vista la legge 8 luglio 1986, n. 349;

Vista la legge 9 gennaio 1991, n. 9;

Visto il D.M. 6 agosto 1991, di approvazione del nuovo Disciplinare tipo per i permessi di prospezione e ricerca e per le concessioni di coltivazione di idrocarburi liquidi e gassosi;

Visto il regolamento di cui al D.P.R. 18 aprile 1994, n. 484 recante la disciplina dei procedimenti di conferimento dei permessi di prospezione e ricerca e per le concessioni di coltivazione di idrocarburi liquidi e gassosi;

Visto il decreto legislativo 25 novembre 1996, n. 625, relativo alle condizioni di rilascio e di esercizio delle autorizzazioni alla prospezione, ricerca e coltivazione di idrocarburi;

Visto il decreto legislativo 30 marzo 2001, n. 165;

Visto il D.M. 8 luglio 1987 con il quale è stata accordata, alle società AGIP - S.p.A., COMPAGNIA PETROLIFERA ITALIANA - S.p.A. e FINA ITALIANA -S.p.A. con quote rispettivamente del 50%, 20% e 30% rappresentate dalla

prima, la concessione di coltivazione di idrocarburi liquidi e gassosi denominata «SETTEFINESTRE» in territorio delle provincie di Ancona e Macerata;

Visti i DD.MM. 10 luglio 1991, 9 maggio 1996, 20 marzo 2000, 20 aprile 2001, 18 settembre 2001, e da ultimi i DD.MM. 12 febbraio 2004 e 20 luglio 2004 con i quali la concessione in parola è stata intestata alla Società Gas Plus Italiana;

Vista l'istanza pervenuta in data 17 novembre 2004, con la quale la Società Gas Plus Italiana - S.p.A. ha chiesto di poter trasferire alla Società GEOGAS - S.r.l. l'80% della propria quota di titolarità della concessione in parola;

Vista la nota ministeriale prot. n. 3757 del 2 dicembre 2004 con la quale è stato preventivamente autorizzato il predetto trasferimento;

Visto l'atto di cessione mediante scrittura privata, autenticata nelle firme in ultimo in data 22 dicembre 2004 dal Dott. Rodolfo Cavandoli notaio in Collecchio e Sala Baganza iscritto nel ruolo del Collegio Notarile del Distretto di Parma, rep. 93070, registrato presso l'Agenzia delle Entrate di Parma in data 30 dicembre 2004;

D E C R E T A:

Art. 1.- A decorrere dal 30 dicembre 2004 la quota dell'80%, della titolarità della concessione «SETTEFINESTRE» ubicata nel territorio delle provincie di Ancona e Macerata, è trasferita ed intestata dalla Società GAS PLUS ITALIANA - S.p.A. (c.f. 04086420967) con sede in Milano, Viale Enrico Forlanini, 17 (C.a.p. 20134) alla Società GEOGAS - S.r.l. con sede legale in Corniglio (PR), località Ponte Parma, 2 (CAP 43021), (c.f. 00181440348).

La Società Gas Plus Italiana S.p.A. è nominata rappresentante unica nei confronti dell'Amministrazione.

Art. 2.- Le Società sono tenute ad osservare gli obblighi stabiliti nei DD.MM. nelle premesse citati, i quali si intendono qui integralmente trascritti.

Art. 5 - Il trasferimento di quota di cui al presente decreto non pregiudica gli eventuali diritti dei terzi.

Il presente decreto sarà pubblicato nel *Bollettino Ufficiale degli Idrocarburi e della Geotermia* e consegnato alla Società Gas Plus Italiana -S.p.A. tramite l'Agenzia delle Entrate di Ancona.

Roma, 27 aprile 2005.

Il Direttore generale: GARRIBBA

N.d.R. - Il presente decreto è pervenuto al B.U.I.G. il 12 marzo 2008.

NUMERO DI PUBBLICAZIONE: 31.

DECRETO MINISTERIALE 18 febbraio 2008.

Adeguamento delle quote di titolarità delle Società ENI e Shell Italia E&P relative alla concessione di coltivazione «VAL D'AGRI».

IL DIRETTORE GENERALE DELL'ENERGIA E DELLE RISORSE MINERARIE

Vista la legge 11 gennaio 1957, n. 6;

Vista la legge 21 luglio 1967, n. 613;

Vista la legge 8 luglio 1986, n. 349;

Vista la legge 9 gennaio 1991, n. 9;

Visto il D.M. 6 agosto 1991, di approvazione del nuovo Disciplinare tipo per i permessi di prospezione e ricerca e per le concessioni di coltivazione di idrocarburi liquidi e gassosi;

Visto il regolamento di cui al D.P.R. 18 aprile 1994, n. 484, recante la disciplina dei procedimenti di conferimento dei permessi di prospezione e ricerca e per le concessioni di coltivazione di idrocarburi liquidi e gassosi;

Visto il decreto legislativo 25 novembre 1996, n. 625 relativo alle condizioni di rilascio e d'esercizio delle autorizzazioni alla prospezione, ricerca e coltivazione di idrocarburi;

Visto il decreto legislativo 30 marzo 2001, n. 165;

Visto l'art. 3, comma 3, dell'Accordo Stato -Regione del 24 aprile 2001 che designa all'Amministrazione centrale l'istruttoria e l'emanazione del provvedimento finale relativo ai trasferimenti di titolarità;

Visto il D.M. 28 dicembre 2005, con il quale, alle Società ENI- S.p.A. e Shell Italia E&P S.p.A., con quote rispettivamente del 66% e 34%, rappresentate dalla prima è stata unificata la concessione di coltivazione di idrocarburi liquidi e gassosi denominata «VAL D'AGRI» in territorio della provincia di Potenza;

Vista l'istanza pervenuta il 26 luglio 2007 con la quale la Società ENI - S.p.A. ha chiesto a nome proprio e della contitolare l'adeguamento delle quote di partecipazione della titolarità della concessione "VAL D'AGRI";

Considerato:

- che le Società concessionarie ritengono di dover adeguare le quote di partecipazione per una corretta gestione della produzione del giacimento;

-che le quote di partecipazione della concessione possono essere riviste alla luce delle ulteriori conoscenze geominerarie del giacimento in coltivazione;

-che l'adeguamento richiesto consiste nell'aggiornamento della ripartizione delle quote tra le medesime Società concessionarie come determinate nel D.M. 28 dicembre 2005;

Ritenuto di dover procedere all'adeguamento delle quote per una più corretta gestione della produzione;

D E C R E T A:

Art. 1.- Ai sensi dell'art. 18 della legge 613 del 1967 e successive modificazioni, alle Società ENI - S.p.A. (c.f. 00484960588) con sede in Roma, Piazzale Enrico Mattei, 1, e sede secondaria in San Donato Milanese, Via Emilia, n. 1 e Società SHELL ITALIA E&P -S.p.A. (c.f. 05160421003) con sede in Roma Piazza Indipendenza, n. 11/b, è

accordato, a decorrere dalla data del presente decreto, l'adeguamento della ripartizione delle quote di partecipazione della concessione «VAL D'AGRI» in territorio della provincia di Potenza dell'estensione di kmq 660,15 che sono così ripartite:

ENI -S.p.A. (R.U.): 60,77%;

SHELL ITALIA E&P -S.p.A.: 39,23%;

Art. 2.- Le Società concessionarie sono tenute ad osservare gli obblighi stabiliti nel D.M. nelle premesse citato, il quale si intende qui integralmente trascritto.

Art. 3.- L'adeguamento di quota del presente decreto non pregiudica gli eventuali diritti dei terzi.

Il presente decreto sarà pubblicato nel *Bollettino Ufficiale degli Idrocarburi e della Geotermia* e consegnato alla Società ENI -S.p.A.. tramite l'Agenzia del Demanio Filiale di Potenza.

Roma, 18 febbraio 2008.

Il Direttore generale: ROMANO

ATTIVITA' DI RICERCA E COLTIVAZIONE DI IDROCARBURI IN MARE

ISTANZE DI PERMESSO

NUOVE ISTANZE

NUMERO DI PUBBLICAZIONE: 32.

Istanza di permesso di ricerca «d352C.R-.SL» presentata dalla Società San Leon Energy (estratto).

Richiedente: Società SAN LEON ENERGY – Monteroni di Lecce (LE), Via Rubichi, 93.

Data di presentazione dell'istanza: 21 febbraio 2008.

Denominazione convenzionale del permesso richiesto: «d352C.R-.SL».

Ubicazione e delimitazione del permesso richiesto:

- Sottofondo marino: Canale di Sicilia (Zona C).
- Foglio della Carta nautica delle coste d'Italia alla scala 1 : 250.000 (I.I.M.): 948.
- Coordinate geografiche dei vertici:

Vertice	Longitudine E Greenwich	Latitudine N
a	12° 23'	37° 54'
b	12° 25'	37° 54'
c	12° 25'	37° 38'
d	12° 17'	37° 38'
e	12° 17'	37° 46'
f	12° 10'	37° 46'
g	12° 10'	37° 50'
h	12° 23'	37° 50'

Area sensibile.

- Superficie richiesta: km² 358,50.

Riproduzione del piano topografico del permesso richiesto: Tav. n. 5 fuori testo.

NUMERO DI PUBBLICAZIONE: 33.

Istanza di permesso di ricerca «d353C.R-.SL» presentata dalla Società San Leon Energy (estratto).

Richiedente: Società SAN LEON ENERGY – Monteroni di Lecce (LE), Via Rubichi, 93.

Data di presentazione dell'istanza: 21 febbraio 2008.

Denominazione convenzionale del permesso richiesto: «d353C.R-.SL».

Ubicazione e delimitazione del permesso richiesto:

- Sottofondo marino: Canale di Sicilia (Zona C).
- Foglio della Carta nautica delle coste d'Italia alla scala 1 : 250.000 (I.I.M.): 948.
- Coordinate geografiche dei vertici:

Vertice	Longitudine E Greenwich	Latitudine N
a	12° 13'	37° 37'
b	12° 16'	37° 37'
c	12° 16'	37° 25'
d	12° 05'	37° 25'
e	12° 05'	37° 26'
f	12° 07'	37° 26'
g	12° 07'	37° 27'
h	12° 08'	37° 27'
i	12° 08'	37° 33'
l	12° 10'	37° 33'
m	12° 10'	37° 34'
n	12° 13'	37° 34'

- Superficie richiesta: km² 226,20.

Riproduzione del piano topografico del permesso richiesto: Tav. n. 6 fuori testo.

NUMERO DI PUBBLICAZIONE: 34.

Istanza di permesso di ricerca «d354C.R-.SL» presentata dalla Società San Leon Energy
(estratto).

Richiedente: Società SAN LEON ENERGY – Monteroni di Lecce (LE), Via Rubichi, 93.

Data di presentazione dell'istanza: 21 febbraio 2008.

Denominazione convenzionale del permesso richiesto: «d354C.R-.SL».

Ubicazione e delimitazione del permesso richiesto:

- Sottofondo marino: Canale di Sicilia (Zona C).
- Foglio della Carta nautica delle coste d'Italia alla scala 1 : 250.000 (I.I.M.): 18.
- Coordinate geografiche dei vertici:

Vertice	Longitudine E Greenwich	Latitudine N
a	12° 47'	37° 34'
b	12° 52'	37° 34'
c	12° 52'	37° 30'
d	12° 59'	37° 30'
e	12° 59'	37° 26'
f	13° 07'	37° 26'
g	13° 07'	37° 24'
h	13° 10'	37° 24'
i	13° 10'	37° 21'
l	12° 47'	37° 21'

Area sensibile.

- Superficie richiesta: km² 482,50.

Riproduzione del piano topografico del permesso richiesto: Tav. n. 7 fuori testo.

NUMERO DI PUBBLICAZIONE: 35.

Istanza di permesso di ricerca «d505B.R-.EL» presentata dalla Società Petroceltic Elsa
(estratto).

Richiedente: Società PETROCELTIC ELSA – Roma, Via Paola, 24.

Data di presentazione dell'istanza: 29 febbraio 2008.

Denominazione convenzionale del permesso richiesto: «d505B.R-.EL».

Ubicazione e delimitazione del permesso richiesto:

- Sottofondo marino: Mare Adriatico (Zona B).
- Foglio della Carta nautica delle coste d'Italia alla scala 1 : 250.000 (I.I.M.): 922.
- Coordinate geografiche dei vertici:

Vertice	Longitudine E Greenwich	Latitudine N
a	14° 57'	42° 36'
b	15° 23'	42° 36'
c	15° 23'	42° 22'
d	15° 11'	42° 22'
e	15° 11'	42° 24'
f	15° 05'	42° 24'
g	15° 05'	42° 30'
h	14° 57'	42° 30'

- Superficie richiesta: km² 729,70.

Riproduzione del piano topografico del permesso richiesto: Tav. n. 8 fuori testo.

DECRETI DI PROROGA

NUMERO DI PUBBLICAZIONE: 36.

DECRETO MINISTERIALE 29 febbraio 2008.

Proroga della concessione di coltivazione «B.C8.LF» della Società Edison (r.u.) e contestuale approvazione del relativo programma lavori.

IL DIRETTORE GENERALE DELL'ENERGIA E DELLE RISORSE MINERARIE

Vista la legge 11 gennaio 1957, n 6;

Vista la legge 21 luglio 1967, n. 613;

Visto il D.P.R. 24 maggio 1979, n. 886;

Vista la legge 31 dicembre 1982, n, 979;

Vista la legge 8 luglio 1986, n. 349;

Vista la legge 9 gennaio 1991, n. 9;

Visto il D.M. 6 agosto 1991, pubblicato nella Gazzetta Ufficiale, n. 223, del 23 settembre 1991, con il quale è stato approvato il nuovo Disciplinare tipo per i permessi di prospezione e ricerca e per le concessioni di coltivazione di idrocarburi liquidi e gassosi, ai sensi dell'art. 13 della citata legge n. 9;

Visto il regolamento di cui al D.P.R. 18 aprile 1994, n. 484 recante la disciplina dei procedimenti di conferimento dei permessi di prospezione o ricerca e di concessione di coltivazione di idrocarburi in terraferma e in mare;

Visto il D.P.R. 18 aprile 1994, n. 526, recante norme per disciplinare la valutazione dell'impatto ambientale, relativa alla prospezione, ricerca e coltivazione di idrocarburi liquidi e gassosi;

Visto il Decreto legislativo 25 novembre 1996, n. 625, relativo alle condizioni di rilascio e di esercizio delle autorizzazioni alla prospezione, ricerca e coltivazione di idrocarburi;

Vista la legge 20 agosto 2004, n. 239 relativa al riordino del settore energetico, nonché delega al Governo per il riassetto delle disposizioni vigenti in materia di energia;

Visto il decreto legislativo 30 marzo 2001, n. 165;

Visto il decreto legislativo del 3 aprile 2006 n. 152 e successive modifiche;

Visto il D.M. 9 marzo 1978, con il quale alle Società Elf Italiana Mineraria S.p.A., Agip S.p.A., Sarom Raffinazione S.p.A., Metra S.p.A. e Petrorep Italiana S.p.A. ,con quote rispettivamente del 61,6%,20% 9,4%, 4,7% e 4,3%, rappresentate dalla prima è stata accordata, per la durata di anni trenta, la concessione di coltivazione di idrocarburi liquidi e gassosi contraddistinta dalla sigla «B.C8.LF» situata nel mare Adriatico, zona "B";

Viste le successive modifiche di titolarità e da ultimo il D.M. 12 febbraio 2004 con il quale la titolarità della concessione in parola è stata intestata alle Società EDISON - S.p.A. ed ENI - S.p.A. con quote rispettivamente del 61,7175% e 38,2825% rappresentate dalla prima;

Visti i DD.MM. 4 aprile 1984, 20 novembre 1985, 3 luglio 1989, 29 giugno 1990 e 9 settembre 1991 con i quali sono state approvate le modifiche al programma di sviluppo allegato all'istanza di concessione;

Vista l'istanza datata il 9 marzo 2007 con la quale è stata chiesta la proroga decennale della concessione ai sensi dell'art. 29 della legge 29 luglio 1967, n. 613 e dell'art. 13.- comma 1 del Decreto legislativo 25 novembre 1996 n. 625

Visto il programma dei lavori relativo al nuovo periodo di vigenza;

Ritenuto che la Società ha adempiuto agli obblighi derivanti dalla concessione medesima;

Visto il rapporto prot. n. 14023 del 17 agosto 2007 con il quale il Direttore dell'Ufficio F6 di Roma ha espresso parere favorevole all'accoglimento dell'istanza di proroga;

Vista la relazione dell'Ufficio F2 del 10 settembre 2007 favorevole all'accoglimento dell'istanza stessa;

Considerato che non ricorrono gli estremi di cui all'art. 18, comma 1, del citato D.P.R. 484 del 1994 per l'acquisizione del parere del Comitato tecnico per gli idrocarburi e la geotermia in quanto la proroga di vigenza richiesta non presenta problemi di particolare rilevanza;

Considerato che il programma lavori per il periodo di proroga prevede il mantenimento in marcia regolare del campo e la contemporanea razionalizzazione per l'ulteriore ottimizzazione dei costi operativi, nonché l'esecuzione di interventi di manutenzione ordinaria e straordinaria;

Ritenuto che detto programma comporta la regolare prosecuzione dell'attività utilizzando gli impianti precedentemente autorizzati nel periodo di vigenza e che, allo stato attuale, non rilevano attività ed opere da assoggettare a valutazione di impatto ambientale;

D E C R E T A:

Art. 1 - Ai sensi del combinato disposto dall'art. 29 della legge 29 luglio 1967, n. 613 e dall'art. 13.- comma 1 del Decreto legislativo 25 novembre 1996 n. 625, la concessione di coltivazione di idrocarburi liquidi e gassosi contraddistinta dalla sigla "B.C8.LF" ubicata nel Mare Adriatico -zona B- al largo della costa abruzzese, di cui sono titolari, con il D.M. 12 febbraio 2004, le Società EDISON S.p.A. (c.f. 06722600019) con sede in Milano, Foro Buonaparte, 31 ed ENI - S.p.A. con sede in Roma Piazzale E. Mattei, 1 e sede secondaria in San Donato Milanese, Via Emilia, 1 (C.F. 00484960588), è prorogata per dieci anni a decorrere dal 9 marzo 2008 fino al 9 marzo 2018.

Art. 2.- E'approvato il programma dei lavori che prevede il mantenimento in marcia regolare del campo con la contemporanea razionalizzazione per l'ottimizzazione dei costi operativi. Tutte le strutture e le facilities saranno mantenute in efficienza attraverso opportuni interventi di manutenzione ordinaria e straordinaria. In particolare sull'unità "Alba Marina" proseguiranno le attività di manutenzione straordinaria prescritte dall'Ente Certificante e dalle Autorità Portuali ai fini del mantenimento dei certificati di classe.

Art. 3 - Nuovi programmi lavori che comporteranno attività ed opere, non autorizzate nel precedente periodo di vigenza della concessione, saranno sottoposti a pronuncia di compatibilità ambientale.

Art. 4.- Le concessionarie sono tenute a:

a) osservare oltre agli obblighi stabiliti con i DD.MM. nelle premesse citati, tutte le condizioni e prescrizioni contenute nel Disciplinare tipo approvato con il D.M. 6 agosto 1991, le disposizioni del d.lgs 24 maggio 1979, n. 886, nonché tutte le prescrizioni e limitazioni che altre Amministrazioni dello Stato potranno imporre a tutela di pubblici interessi, nonché al rispetto delle norme sulla sicurezza e salute dei luoghi di lavoro, in particolare da quanto stabilito dal D.P.R. 9 aprile 1958, n. 128 e dal d.lgs n. 624. del 25 novembre 1996,

b) osservare, ai fini della sicurezza delle lavorazioni, le norme di cui al D.P.R. 24 maggio 1979, n. 886, e al d.lgs. n. 624 del 1996, nonché, tutte le prescrizioni che possono essere impartite dal Direttore dell'Ufficio F6 di Roma, dalle Autorità marittime e dalle altre Amministrazioni statali interessate, in applicazione del terzo comma dell'art. 2 della legge 21 luglio 1967, n. 613;

c) osservare il Codice della navigazione, del regolamento di esecuzione e le altre norme internazionali sulla navigazione marittima ed aerea, nonché, le norme e le convenzioni internazionali in materia di prevenzione dall'inquinamento dell'area, del mare e del sottofondo marino;

d) adottare ogni misura possibile per la protezione dell'ambiente marino da ogni effetto nocivo eventualmente risultante dalle attività di ricerca e coltivazione, le quali sono comunque vietate nelle aree destinate a riserva ai sensi

della legge n. 979/1982 nelle premesse citata, salvo espressa autorizzazione da parte delle autorità competenti;

e) osservare le prescrizioni e le istruzioni che le competenti autorità dello Stato ritengano di impartire, nel corso dell'esercizio di volta in volta, a tutela dell'ambiente;

f) a corrispondere allo Stato il canone annuo anticipato ai sensi dell'art. 18 del d.lgs n. 625 del 1996 nelle premesse citato, aggiornato con l'indice ISTAT per gli anni seguenti.

Il presente decreto sarà pubblicato nel Bollettino Ufficiale degli Idrocarburi e della Geotermia e consegnato alla Società EDISON-S.p.A. tramite l'Agenzia del Demanio filiale Abruzzo.

Roma, 29 febbraio 2008.

Il Direttore generale: ROMANO

MERCATO DEL GAS NATURALE

LEGGI E DECRETI

NUMERO DI PUBBLICAZIONE: 37.

DECRETO MINISTERIALE 11 marzo 2008.

Revoca dell'obbligo di massimizzazione dell'import.

IL MINISTRO

Visto l'articolo 28, comma 2, del decreto legislativo 23 maggio 2000, n. 164, che stabilisce che il Ministero dell'industria, del commercio e dell'artigianato, ora Ministero dello sviluppo economico, provvede alla sicurezza, all'economicità e alla programmazione del sistema nazionale del gas, anche mediante specifici indirizzi con la finalità di salvaguardare la continuità e la sicurezza degli approvvigionamenti e di ridurre la vulnerabilità del sistema nazionale del gas;

Visto l'articolo 28, comma 3 del decreto legislativo 23 maggio 2000, n. 164, che stabilisce che il Ministero dell'industria, del commercio e dell'artigianato, ora Ministero dello sviluppo economico, in caso di crisi del mercato dell'energia o di gravi rischi per la sicurezza della collettività può adottare le necessarie misure temporanee di salvaguardia;

Visto l'articolo 2, comma 1 del decreto del Ministro dello sviluppo economico in data 30 agosto 2007, recante disposizioni sulla modifica o revoca, in tutto o in parte, dell'obbligo della massimizzazione delle importazioni di gas naturale;

Vista la procedura di emergenza climatica approvata con il decreto del Ministro dello sviluppo economico 23 novembre 2007;

Considerato il parere del *Comitato tecnico di emergenza e monitoraggio del sistema nazionale del gas naturale*, il quale, in base ai dati esaminati nel corso della riunione del 14 febbraio 2008 sul confronto tra la previsione del fabbisogno e la disponibilità di approvvigionamento di gas naturale, tenuto conto dell'alto livello di disponibilità di gas in stoccaggio, ha valutato con esito favorevole la possibilità di ridurre subito al 90% la massimizzazione resa operativa dal 5 novembre 2007 per le importazioni di gas e di riservare la decisione per la revoca totale in subordine all'andamento favorevole della climatica per il restante mese di febbraio;

Considerati l'andamento climatico attuale, quello nella prospettiva dei prossimi quattro giorni e l'attuale consistenza degli stoccaggi di gas destinati alla modulazione dei consumi;

Ritenuto opportuno procedere alla tempestiva revoca delle misure volte alla massimizzazione delle importazioni di gas naturale;

DECRETA:

Articolo unico. - Con decorrenza dalle ore 6.00 del giorno successivo alla entrata in vigore del presente decreto è revocato l'obbligo di completo utilizzo delle capacità di trasporto conferite ai punti di entrata della rete nazionale dei gasdotti, come previsto dall'art. 1, comma 1, del decreto 30 agosto 2007 al fine di rendere massime le immissioni complessive di gas in rete, per tutti gli utenti titolari di detta capacità, anche interrompibile, ad ogni punto di entrata della rete nazionale di trasporto del gas naturale interconnesso con l'estero.

Il presente decreto è pubblicato nella *Gazzetta Ufficiale* della Repubblica italiana, nel sito *internet* del Ministero dello sviluppo economico e nel *Bollettino Ufficiale degli Idrocarburi e della Geotermia* ed entra in vigore dalla data della sua prima pubblicazione.

Roma, 11 marzo 2008.

Il Ministro: BERSANI

COMUNICATI

Si ritiene opportuno, per maggiore informazione, pubblicare l'elenco delle disposizioni riguardanti il gas naturale prodotto o importato in Italia (N.d.R.).

NUMERO DI PUBBLICAZIONE: 38.

Normativa gas.

- 1) **Legge n. 170 del 1974 (modificata da D.L.vo n. 164 del 2000)** – Stoccaggio di gas naturale in giacimenti di idrocarburi.
- 2) **Art. 13, commi da 5 a 9, del D.L.vo n. 625 del 1996 (modificati da D.L.vo n. 164 del 2000)** – Conferimento ed esercizio delle concessioni di coltivazione e di stoccaggio.
- 3) **Direttiva 98/30/CE sul mercato del gas naturale** – Norme comuni per il mercato interno del gas naturale (abrogata dalla direttiva 2003/55/CE del 26.6.2003 – vedi n. 17).
- 4) **Decreto Legislativo 23 maggio 2000, n. 164** – Attuazione della direttiva n. 98/30/CE recante norme comuni per il mercato interno del gas naturale, a norma dell'articolo 41 della legge 17 maggio 1999, n. 144 (pubblicato nella G.U. del 20.6.2000 n. 142) - con le istruzioni successive del **Ministero dell'economia e delle finanze**: Nota 27 giugno 2001, n. 1064; Circ. 26 luglio 2002, n. 48/D; Circ. 17 dicembre 2003, n. 73/D e del **Ministero delle attività produttive**: Circ. 6 dicembre 2002.
- 5) **Legge 24 novembre 2000, n. 340, recante: "Disposizioni per la delegificazione di norme e per la semplificazione di procedimenti amministrativi – Legge di semplificazione 1999" – art. 8** – Utilizzo di siti industriali per la sicurezza e l'approvvigionamento strategico dell'energia.
- 6) **Decreto 22 dicembre 2000** – Individuazione della Rete nazionale dei gasdotti ai sensi dell'art. 9 del decreto legislativo 23 maggio 2000, n. 164 (pubblicato nella G.U. del 23.1.2001 n. 18).
- 7) **Decreto 27 marzo 2001** – Determinazione dei criteri per la conversione in stoccaggio di giacimenti in fase avanzata di coltivazione, ai sensi dell'art. 13 del decreto legislativo 23 maggio 2000, n. 164 (pubblicato nella G.U. del 27.4.2001 n. 97).
- 8) **Decreto 27 marzo 2001** – Determinazione dei criteri per il rilascio delle autorizzazioni ad importare gas naturale prodotto in Paesi non appartenenti all'Unione Europea, ai sensi dell'art. 3 del decreto legislativo 23 maggio 2000, n. 164 (pubblicato nella G.U. del 27.4.2001 n. 97).
- 9) **Decreti 24 aprile 2001**: – Individuazione degli obiettivi quantitativi nazionali di risparmio energetico e sviluppo delle fonti rinnovabili di cui all'art. 16, comma 4, del decreto legislativo 23 maggio 2000, n. 164 (pubblicato nella G.U. del 22.5.2001 n. 125) e - Individuazione degli obiettivi quantitativi per l'incremento dell'efficienza energetica negli usi finali ai sensi dell'art. 9, comma 1, del decreto legislativo 16 marzo 1999, n. 79. "**(abrogati da D.M. 20.7.04 – pubblicato nella G.U. 20.7.04 n. 205)**" (vedi n. 27).
- 10) **Decreto 9 maggio 2001** – Determinazione dei criteri che rendono tecnicamente ed economicamente realizzabili i servizi di stoccaggio minerario, strategico e di modulazione richiesti dall'utente ai titolari di concessioni di stoccaggio, delle modalità per comunicazione da parte dei titolari di concessioni di coltivazione delle relative esigenze di stoccaggio minerario, dei limiti e delle norme tecniche per il riconoscimento delle capacità di stoccaggio strategico e di modulazione, nonché adozione di direttive transitorie per assicurare il ciclo di riempimento degli stoccaggi nazionali (pubblicato nella G.U. del 5.6.2001 n. 128).
- 11) **Decreto 26 settembre 2001** – Modalità di determinazione e di erogazione dello stoccaggio strategico, disposizioni per la gestione di eventuali emergenze durante il funzionamento del sistema del gas, e direttive transitorie per assicurare l'avvio della fase di erogazione 2001-2002 degli stoccaggi nazionali di gas (pubblicato nella G.U. del 9.10.2001 n. 235).
- 12) **Decreto del 24.6.2002** - Criteri di rilascio dell'autorizzazione alla vendita ai clienti finali di gas naturale (pubblicato nella G.U. del 30.8.2002 n. 203).
- 13) **Decreto MAP 29.11.2002** – Incentivi per accertamenti sullo stoccaggio (pubblicato nella G.U. del 23.1.2003 n. 18).
- 14) **Legge 12.12.2002 n. 273: art. 27** (Potenziamento delle infrastrutture internazionali di approvvigionamento di gas naturale); **Art. 28** (Misure per incrementare l'utilizzo del metano e del GPL in autotrazione); **Art. 30** (Gasdotti internazionali di importazione) (pubblicato nella G.U. del 14.12.2002 n. 293).

- 15) **Decreto del 27.12.2002** – Autorizzazione vendita gas in via eccezionale e transitoria a norma art. 17 – comma 5 – D.lgs. 164/2000 (**1° transitoria**).
- 16) **L.P. 9.1.2003 n. 1 – art. 33** - Disposizioni per la formazione del bilancio di previsione per l'anno finanziario 2003 e per il triennio 2003-2005 e norme legislative collegate (legge finanziaria 2003). *(pubblicato nel B.U. Trentino-Alto Adige 10.1.2003, n. 1/bis)*.
- 17) **Decreto del 30.1.2003** – Autorizzazione vendita gas in via eccezionale e transitoria a norma art. 17 – comma 5 – D.lgs. 164/2000 (**2° transitoria**).
- 18) **Direttiva 2003/55/CE del 26.6.2003** del Parlamento Europeo e del Consiglio relativa a norme comuni per il mercato interno del gas naturale e che abroga la direttiva 98/30/CE (vedi n. 3).
- 19) **Decreto del 17.7.2003** - Autorizzazione vendita gas in via eccezionale e transitoria a norma art. 17 – comma 5 – D.lgs. 164/2000 (**3° transitoria**).
- 20) **Decreto del 1.8.2003** - Autorizzazione vendita gas in via eccezionale e transitoria a norma art. 17 – comma 5 – D.lgs. 164/2000 (**4° transitoria**).
- 21) **Decreto del 5.9.2003** - Autorizzazione vendita gas in via eccezionale e transitoria a norma art. 17 – comma 5 – D.lgs. 164/2000 (**5° transitoria**).
- 22) **Decreto del 2.10.2003** - Autorizzazione vendita gas in via eccezionale e transitoria a norma art. 17 – comma 5 – D.lgs. 164/2000 (**6° transitoria**).
- 23) **Decreto del 14.11.2003** – Autorizzazione vendita gas in via eccezionale e transitoria a norma art. 17 – comma 5 – D.lgs. 164/2000 (**7° transitoria**).
- 24) **Decreto del 21.1.2004** – Autorizzazione vendita gas in via eccezionale e transitoria a norma art. 17 – comma 5 – D.lgs. 164/2000 (**8° transitoria**).
- 25) **Decreto del 12.2.2004** – Individuazione del **"fornitore di ultima istanza"** per l'approvvigionamento di gas naturale a clienti finali, con consumi inferiori a 200.000 metri cubi annui, che risultino privi di un fornitore per motivi indipendenti dalla loro volontà.
- 26) **Direttiva 2004/67/CE DEL CONSIGLIO del 26.4.2004** – concernente misure volte a garantire la sicurezza dell'approvvigionamento di gas naturale (testo rilevante ai fini del SEE) *(pubblicato nella G.U. n. 48 Serie speciale del 21.6.2004)*.
- 27) **Decreto del 31.05.2004** - Individuazione delle Società **"fornitore di ultima istanza"**.
- 28) **Decreto del 25.6.2004** – Approvazione della procedura di emergenza per fronteggiare la mancanza di copertura del fabbisogno di gas naturale, in caso di eventi climatici sfavorevoli, denominata "Procedura di emergenza climatica" *(pubblicato G.U. n. 227 del 27.9.2004)* .
- 29) **Decreto del 30.6.2004** – Aggiornamento della Rete Nazionale dei Gasdotti *(pubblicato nella G.U. n. 202 del 28.8.2004)* vedi 36.
- 30) **Decreti del 20.7.04:** – Individuazione degli obiettivi quantitativi nazionali di risparmio energetico e sviluppo delle fonti rinnovabili di cui all'art. 16, comma 4, del decreto legislativo 23 maggio 2000, n. 164 (pubblicato nella G.U. del 22.5.2001 n. 125) e - Individuazione degli obiettivi quantitativi per l'incremento dell'efficienza energetica negli usi finali ai sensi dell'art. 9, comma 1, del decreto legislativo 16 marzo 1999, n. 79 *(pubblicati nella G.U. n. 205 dell'1.9.2004)*. **"(abrogati decreti del 24.4.2001 – pubblicati nella G.U. 22.5.01 n.125)"**(vedi n. 9).
- 31) **Legge del 23.8.2004, n. 239** – Riordino del settore energetico, nonché delega al Governo per il riassetto delle disposizioni vigenti in materia di energia *(pubblicato nella G.U. n. 215 del 13.9.2004)*.
- 32) **Circolare MAP** – Chiarimenti in materia di affidamenti e concessioni di distribuzione di gas naturale di cui all'art. 15 del decreto legislativo 23 maggio 2000, n. 164, come modificato dall'articolo 1, comma 69, della legge 23 agosto 2004, n. 239 (prot. 2355 del 10.11.2004).
- 33) **Decreto Legislativo 27 dicembre 2004, n. 330** – Integrazioni al decreto del Presidente della Repubblica 8 giugno 2001, n. 327, in materia di espropriazione per la realizzazione di infrastrutture lineari energetiche *(pubblicato nella G.U. n. 25 del 1.2.2005)*.
- 34) **Decreto ministeriale 23 marzo 2005** – Semplificazione adempimenti amministrativi nel settore dello stoccaggio della vendita dell'importazione di gas naturale *(pubblicato nella G.U. n. 256 del 3.11.2005)*.
- 35) **Legge 18 aprile 2005, n. 62** – Disposizioni per l'adempimento di obblighi derivanti dall'appartenenza dell'Italia alle Comunità europee. Legge comunitaria 2004 – art.: 1, 2, 3, 4, 5, 16 e 17.

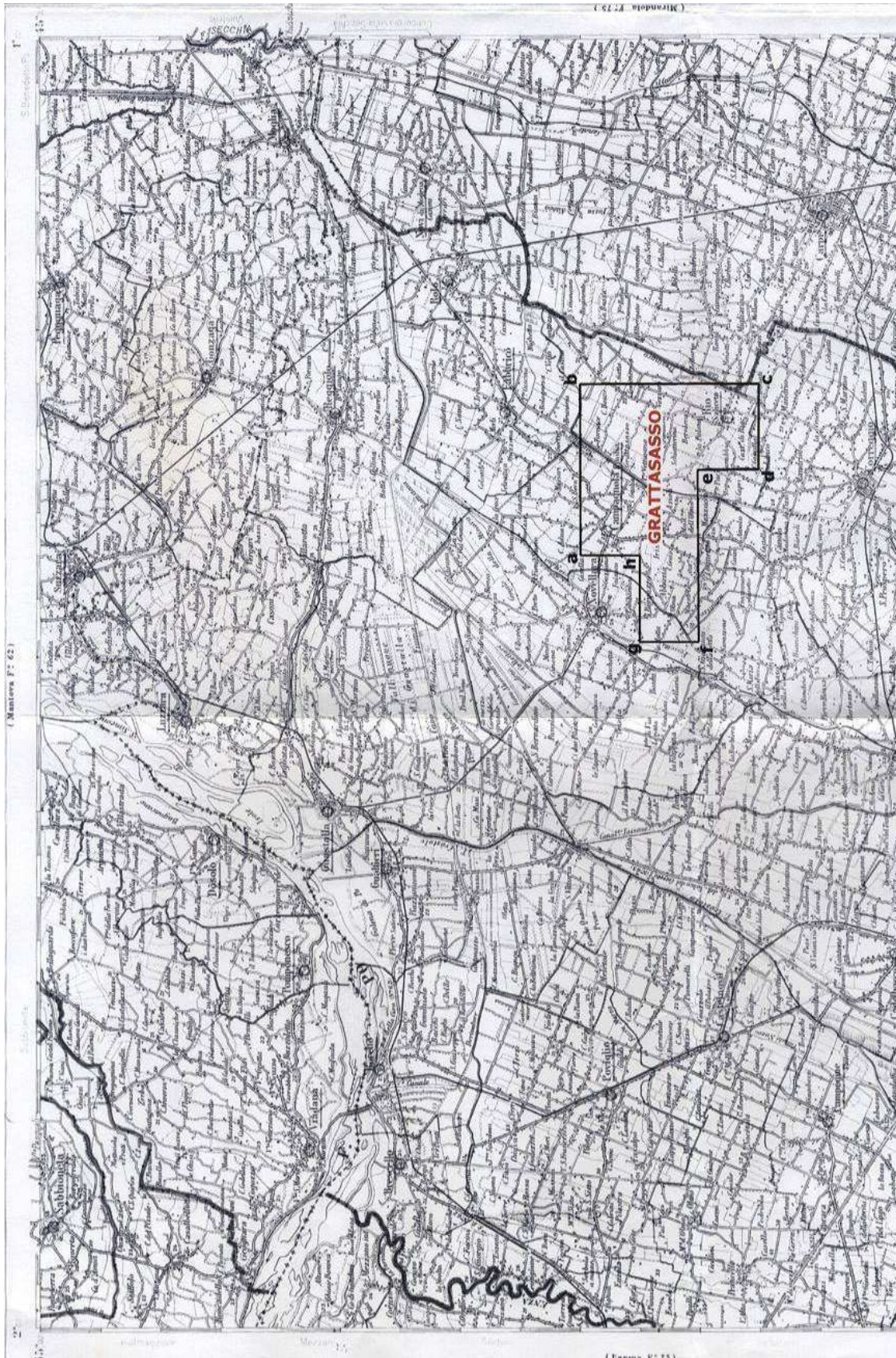
- 36) **Circolare MAP** – Chiarimenti relativi all'applicazione dell'articolo 1, comma 34, della legge 23 agosto 2004, n. 239, in materia di servizi "post contatore".
- 37) **Decreto ministeriale 4 agosto 2005** - Aggiornamento della Rete Nazionale dei Gasdotti, (*pubblicato nella G.U. n. 196 del 24.8.2005*) (aggiorna il D.M. 30 giugno 2004 pubblicato nella G.U. n. 202 del 28.08.04) vedi 28.
- 38) **Decreto ministeriale 26 agosto 2005** – Modalità di conferimento della concessione di stoccaggio di gas naturale in sotterraneo, approvazione del relativo disciplinare tipo nel quale sono previste le modalità di attuazione delle attività di stoccaggio, gli obiettivi qualitativi, i poteri di verifica, le conseguenze di eventuali inadempimenti e sostituisce il disciplinare tipo approvato con decreto del Ministro dell'industria, del commercio e dell'artigianato 28 luglio 1975 (*pubblicato nella G.U. n. 222 del 23.9.2005*).
- 39) **Regolamento (CE) n. 1775/2005 del Parlamento Europeo e del Consiglio del 28 settembre 2005** relativo alle condizioni di accesso alle reti di trasporto del gas naturale (*pubblicato nella G.U. -2ª serie speciale- n. 97 del 29.12.2005*).
- 40) **Decreto ministeriale 29 settembre 2005** – ai sensi dell'articolo 28, commi 2 e 4, e dell'articolo 36, del decreto legislativo n. 164/00 e dell'articolo 1, comma 49, della legge n. 239/04 stabilisce in via transitoria, al fine di assicurare l'efficienza e l'economicità nella gestione del sistema del gas, gli indirizzi e i criteri per la classificazione delle reti regionali di trasporto e per l'allacciamento diretto di clienti finali alle stesse reti. (*pubblicato nella G.U. 246 del 21.10.2005*).
- 41) **Decreto ministeriale 3 novembre 2005** – Criteri per la determinazione di un adeguato corrispettivo per la enumerazione dei beni destinati ad un concessionario per lo stoccaggio di gas naturale, ai sensi dell'articolo 13, comma 9, del decreto legislativo 23 maggio 2000, n. 164 (*pubblicato nella G.U. n. 272 del 22.11.2005*).
- 42) **Decreto ministeriale 12 dicembre 2005** - Aggiornamento della procedura di emergenza per far fronte alla mancanza di copertura del fabbisogno di gas naturale in caso di eventi climatici sfavorevoli (*pubblicato nella G.U. n. 297 del 22.12.2005*).
- 43) **Decreto-legge 30 dicembre 2005, n. 273** - Definizione e proroga dei termini, nonché conseguenti disposizioni urgenti. - **Art.23. Disposizioni in materia di energia e attività produttive** (*pubblicato nella G.U. n. 303 del 30.12.2005*).
- 44) **Decreto ministeriale 20 gennaio 2006** – Misure per l'incentivazione di un'offerta di interrompibilità volontaria della domanda di gas naturale (*pubblicato nella G.U. n. 21 del 26.1.2006*).
- 45) **Decreto-legge 25 gennaio 2006, n. 19** – Misure urgenti per garantire l'approvvigionamento di gas naturale (*pubblicato nella G.U. n. 21 del 26.01.2006*) – vedi n. 45.
- 46) **Decreto Dirett. 3 febbraio 2006** – Approvazione dei risultati della procedura concorsuale per l'assegnazione del servizio di interrompibilità tecnica remunerata ai sensi della Del.Aut.en.el. e gas 21 gennaio 2006, n. 10/06 (*pubblicato nella G.U. n. 42 del 20.2.2006*).
- 47) **Legge 23 febbraio 2006, n. 51** – Conversione in legge, con modificazioni, del decreto-legge 30 dicembre 2005, n. 273, recante definizione e proroga termini, nonché conseguenti disposizioni urgenti. Proroga dei termini relativi all'esercizio di deleghe legislative (*pubblicato nella G.U. n. 47/L del 28.02.2006 supplemento ordinario alla G.U. n. 49 del 28.2.2006*).
- 48) **Ripubblicazione del testo del decreto-legge 25 gennaio 2006, n. 19** (in G.U. n. 21 del 26 gennaio 2006), **convertito, con modificazioni dalla legge 8 marzo 2006, n. 108** (in questa stessa G.U. alla pag. 3), recante Misure urgenti per garantire l'approvvigionamento di gas naturale (*pubblicato nella G.U. n. 67 del 21.3.2006*)- vedi n. 42.
- 49) **Decreto ministeriale 13.3.2006** – Aggiornamento dell'elenco dei gasdotti facenti parte della Rete Nazionale dei Gasdotti (*pubblicato nella G.U. n.107 del 10.5.2006*).
- 50) **Decreto ministeriale 11.4.2006** - Procedure per il rilascio dell'esenzione del diritto di accesso dei terzi a nuove interconnessioni con le reti europee di trasporto di gas naturale e a nuovi terminali di rigassificazione, e ai loro potenziamenti e per il riconoscimento dell'allocazione prioritaria della nuova capacità di trasporto realizzata in Italia in relazione a nuove infrastrutture di interconnessione con Stati non appartenenti all'Unione europea (*pubblicato nella G.U. n.109 del 12.5.2006*).
- 51) **Decreto ministeriale 28 aprile 2006** - Modalità di accesso alla rete nazionale dei gasdotti, conseguenti al rilascio dell'esenzione dal diritto di accesso dei terzi a nuove interconnessioni con le reti europee di trasporto di gas naturale, a nuovi terminali di rigassificazione e relativi potenziamenti, e al riconoscimento dell'allocazione prioritaria, nonché criteri in base ai quali l'Autorità per l'energia elettrica e il gas definisce le procedure per l'assegnazione della residua quota delle capacità non oggetto di esenzione o di allocazione prioritaria (*pubblicato nella G.U. n.109 del 12.5.2006*).
- 52) **Decreto ministeriale 4 agosto 2006** - Misure per la ricostituzione degli stoccaggi di modulazione, per

far fronte a possibili situazioni di emergenza del sistema nazionale del gas naturale per il prossimo periodo invernale 2006-2007 (*pubblicato nella G.U. n. 193 del 21.8.2006*).

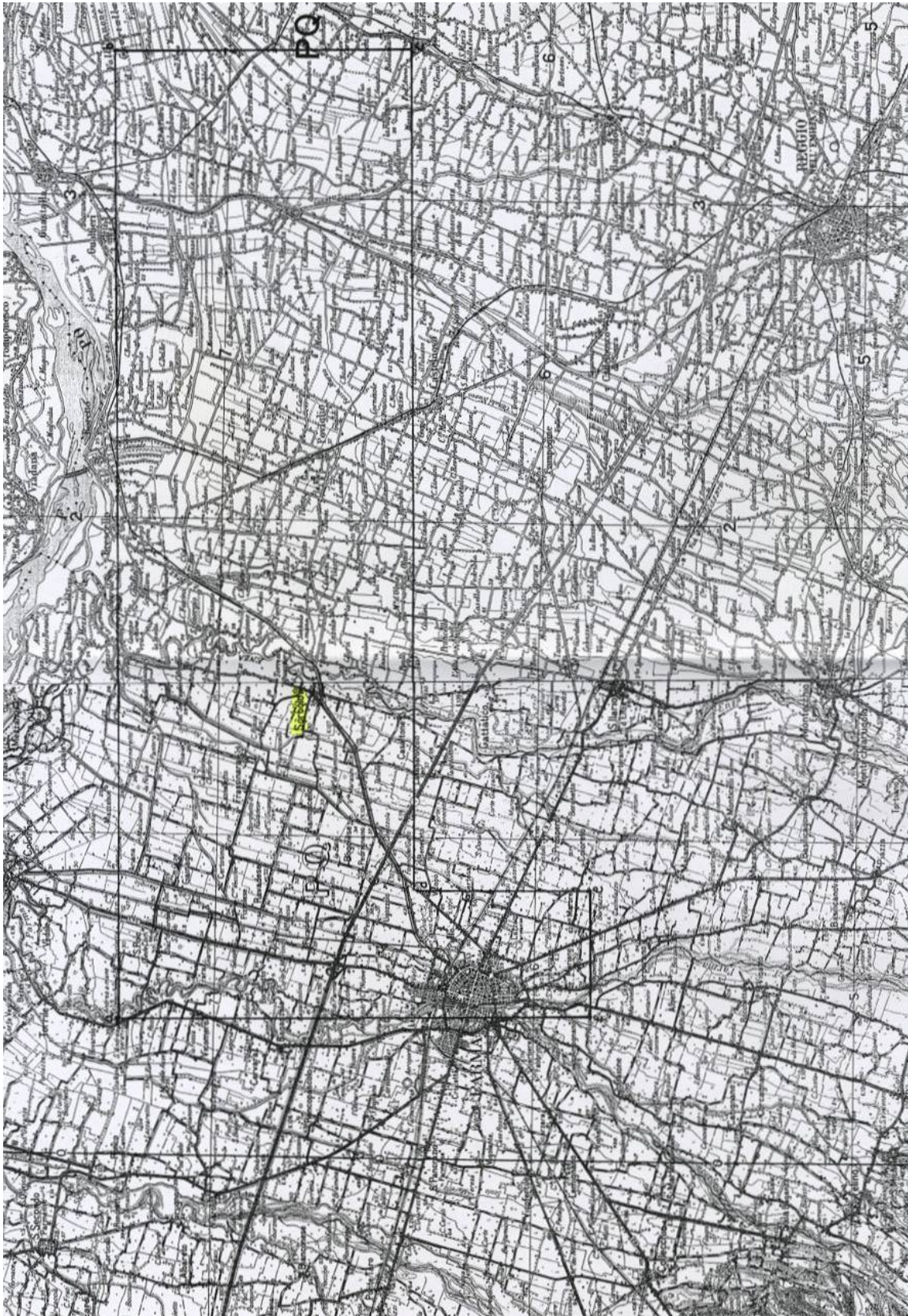
- 53) **Decreto ministeriale 4 agosto 2006** – Disposizioni per la massimizzazione delle importazioni di gas - Interrompibilità delle forniture di gas ai clienti industriali, per far fronte a possibili situazioni di emergenza del sistema nazionale del gas naturale per il prossimo periodo invernale 2006-2007 (*pubblicato nella G.U. n.193 del 21.8.2006*).
- 54) **Decreto ministeriale 18 settembre 2006** – Regolamentazione delle modalità di versamento del contributo di cui all'articolo 1, comma 110, della legge 23 agosto 2004, n. 239 (*pubblicato nella G.U. n. 271 del 21.11.2006*).
- 55) **Decreto ministeriale 29 settembre 2006** – Misure transitorie a tutela della sicurezza dell'approvvigionamento di gas naturale ai clienti finali con consumi inferiori a 200.000 metri cubi all'anno (*pubblicato nella G.U. n. 243 del 18.10.2006*).
- 56) **Decreto ministeriale 18 dicembre 2006** - "Aggiornamento della procedura di emergenza climatica" (*pubblicato nella G.U. n. 4 del 5.1.2007*) e **Comunicato 18.5.2007** relativo al D.M.18.12.2006 (*pubblicato nella G.U. n. 114 del 18.5.2007*).
- 57) **Decreto ministeriale 30 gennaio 2007** - "Situazione delle disponibilità e della domanda di gas nell'inverno 2006/2007. Opportunità di sospensione della massimizzazione delle importazioni di gas naturale di cui al decreto del Ministero dello sviluppo economico del 4 agosto 2006" (*pubblicato nella G.U. n. 32 del 8.2.2007*).
- 58) **Testo del decreto-legge 31 gennaio 2007, n. 7 – Articolo 11 – Misure per il mercato del gas** (in Gazzetta Ufficiale – serie generale – n. 26 del 1° febbraio 2007), coordinato con la legge di conversione 2 aprile 2007, n. 40 (in questo stesso S.O, alla pag 5), recante "Misure urgenti per la tutela dei consumatori, la promozione della concorrenza, la valorizzazione dell'istruzione tecnico-professionale e la rottamazione di autoveicoli". (*pubblicato nella G.U. n. 77 del 2.4.2007*).
- 59) **Decreto ministeriale 19 febbraio 2007** – contenente la "Regola Tecnica sulle caratteristiche chimico fisiche e sulla presenza di altri componenti nel gas combustibile". (Ufficio D4 DGERM) (*pubblicato nella G.U. n. 65 del 19.3.2007*).
- 60) **Decreto ministeriale 12 luglio 2007** – Modalità di cessione presso il mercato regolamentato di aliquote del prodotto di giacimenti di gas naturale dovute allo Stato. (*pubblicato nella G.U. n. 176 del 31.7.2007*).
- 61) **Decreto ministeriale 10 agosto 2007** – Criteri di remunerazione per il servizio di interruzione commerciale aggiuntiva attivato nel periodo dal 13 al 24 settembre 2006.
- 62) **Decreto ministeriale 30 agosto 2007** – Disposizioni per la massimizzazione delle importazioni di gas (*pubblicato nella G.U. n. 223 del 25.9.2007*).
- 63) **Decreto ministeriale 11 settembre 2007** – Obbligo di contribuire al contenimento dei consumi di gas (*pubblicato nella G.U. n. 226 del 28.9.2007*).
- 64) **Decreto ministeriale 23 novembre 2007** – Aggiornamento della procedura di emergenza per far fronte alla mancanza di copertura del fabbisogno di gas naturale in caso di eventi climatici sfavorevoli – novembre 2007.
- 65) **Decreto ministeriale 14 dicembre 2007** – Adozione di misure per la sicurezza del sistema nazionale del gas recante ulteriori disposizioni per il contenimento dei consumi di gas.
- 66) **Decreto ministeriale 15 febbraio 2008** – Con decorrenza dalle ore 6,00 del giorno 18 febbraio 2008 sono ridotti al 90% gli obblighi di completo utilizzo delle capacità di trasporto conferite ai punti di entrata della rete nazionale dei gasdotti, come previsti dall'art. 1, comma 1, del decreto 30 agosto 2007.

PIANI TOPOGRAFICI

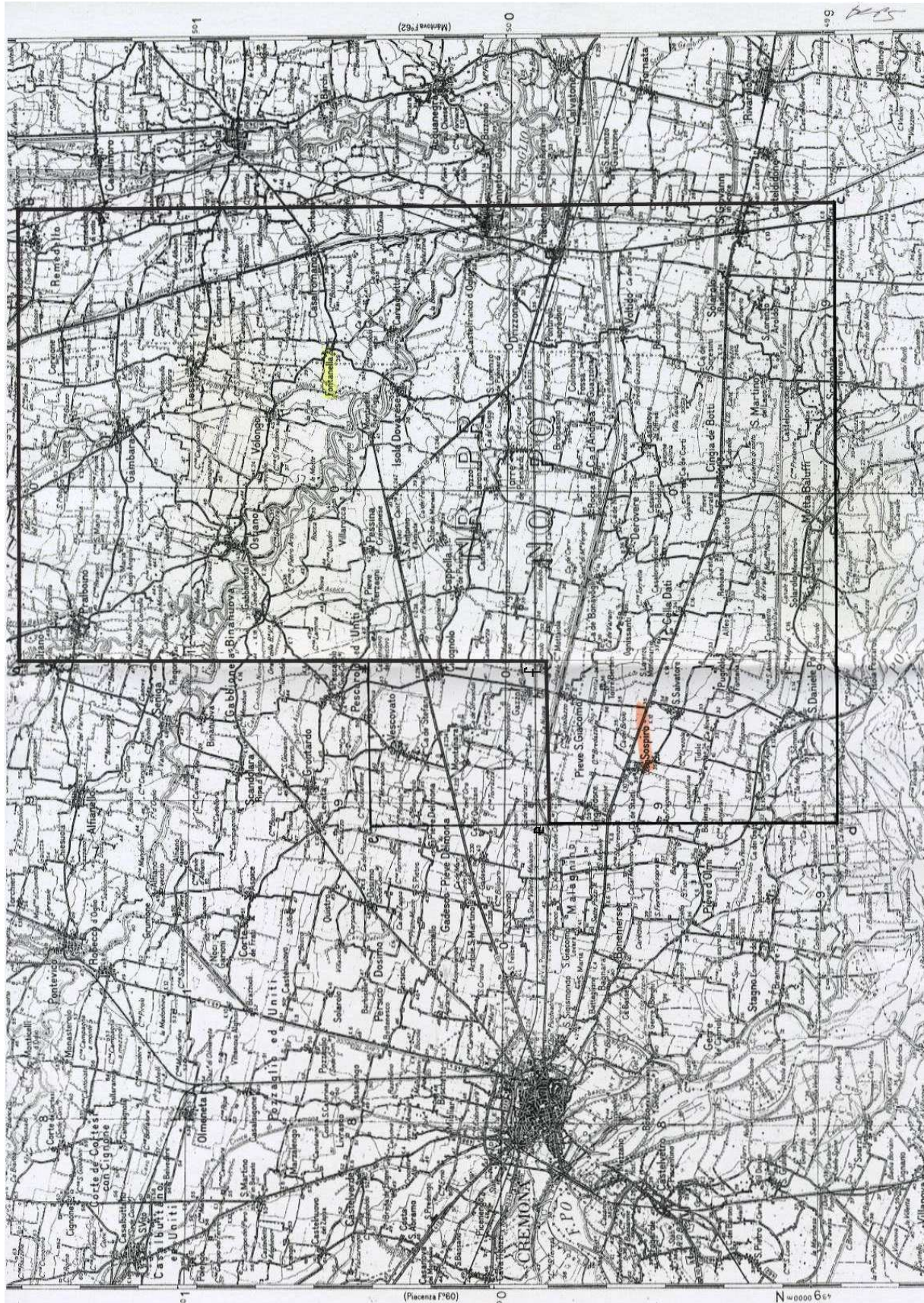
**ALLEGATI ALLE ISTANZE ED AI DECRETI PUBBLICATI
NEL PRESENTE BOLLETTINO**



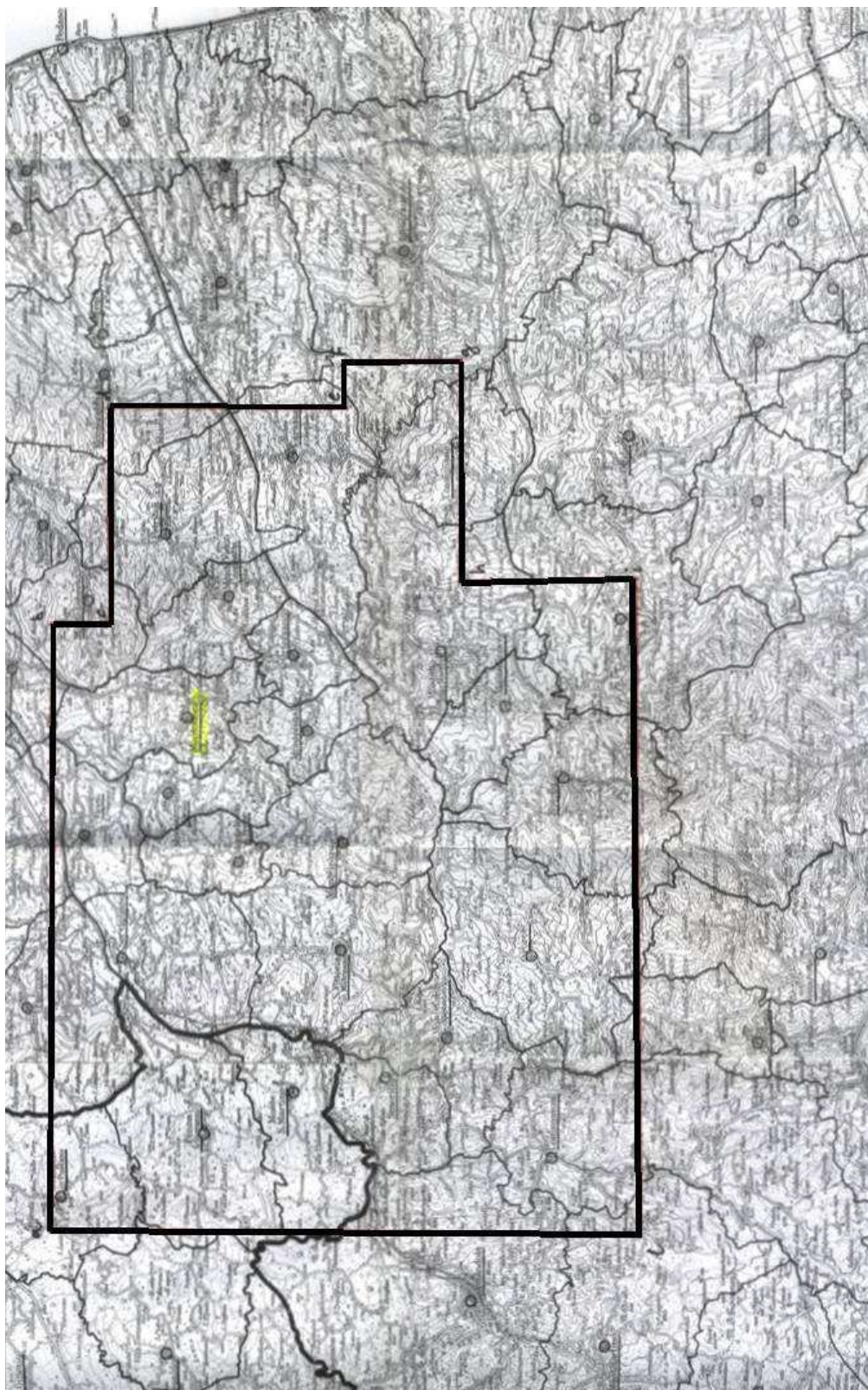
TAV. 1 – Istanza di permesso di ricerca GRATTASSO



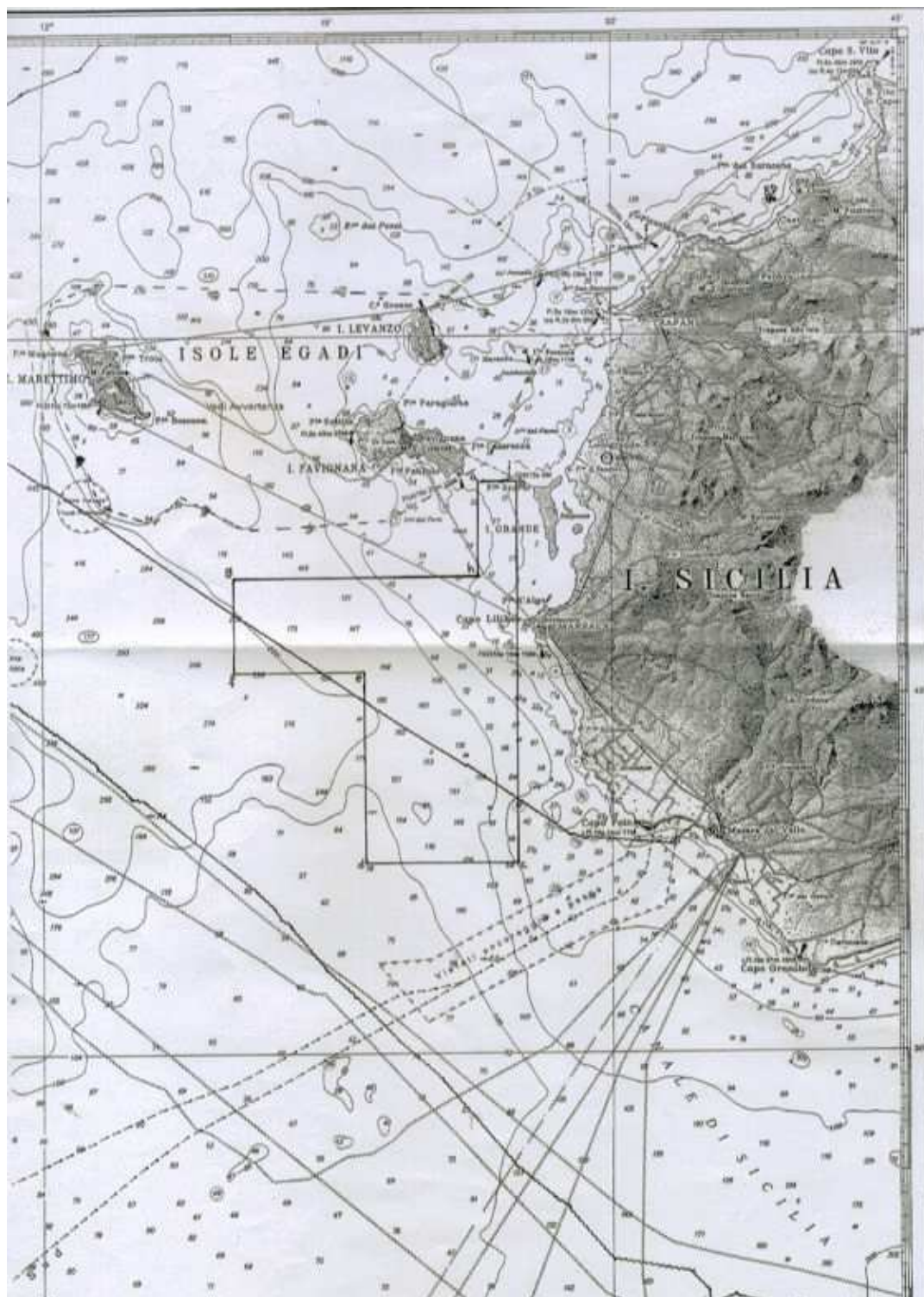
TAV. 2 – Istanza di permesso di ricerca SORBOLO



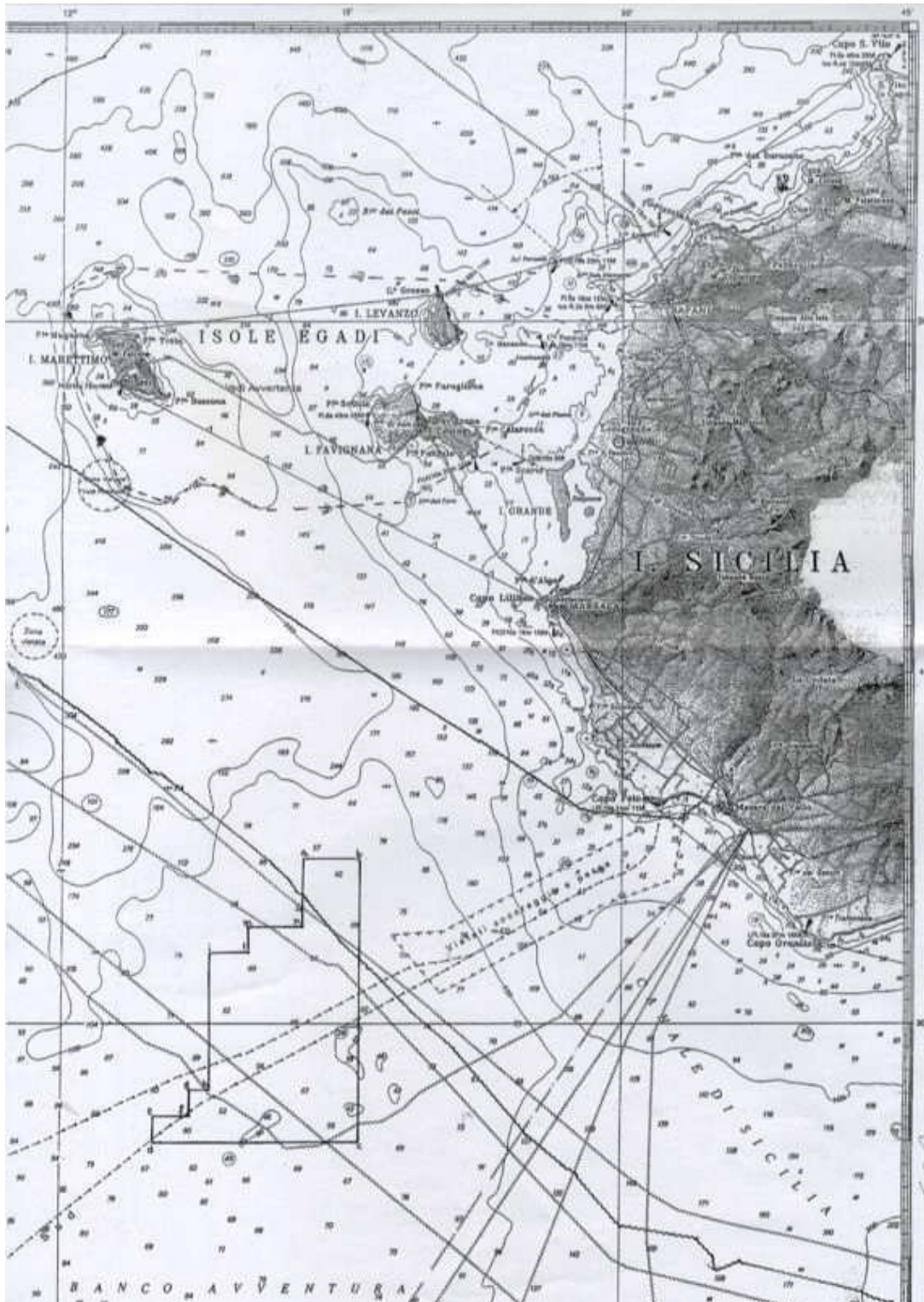
TAV. 3 – Istanza di permesso di ricerca SOSPIRO



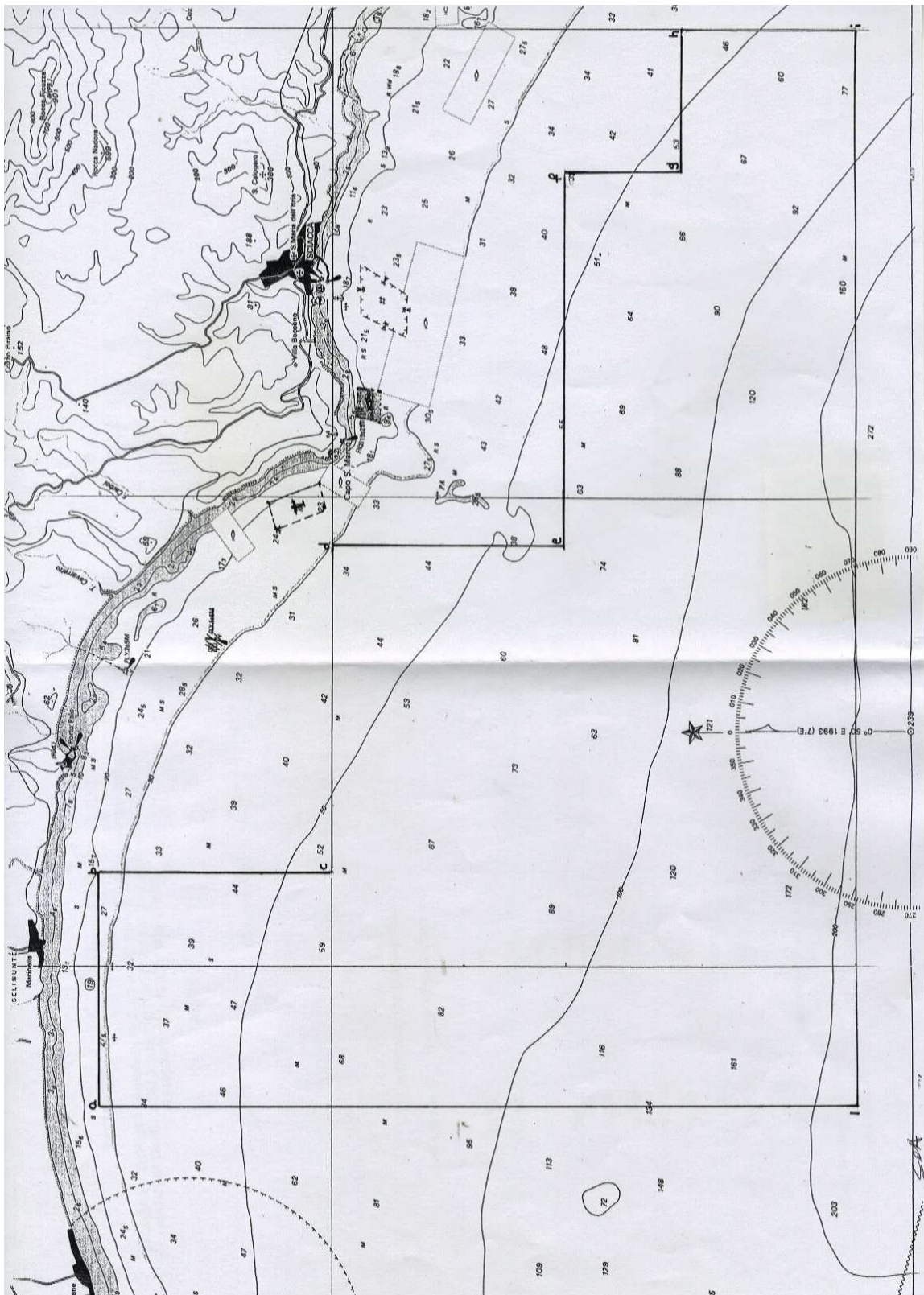
TAV. 4 - Istanza di permesso di ricerca MONTOTTONE




TAV. 5 - Istanza di permesso di ricerca d 352 C . R - . SL



TAV. 6 – Istanza di permesso di ricerca d 353 C . R -. SL



TAV. 7 - Istanza di permesso di ricerca d 354 C . R -. SL



TAV. 8 – Istanza di permesso di ricerca d 505 B . R -. EL

ELENCHI

ELENCO DELLE ISTANZE

L'elenco delle istanze è consultabile anche on-line sul sito web dell'UNMIG all'indirizzo:
<http://unmig.sviluppoeconomico.gov.it>

ISTANZE DI PERMESSO DI PROSPEZIONE IN MARE

Responsabile dei procedimenti: annamaria.depetrillo@sviluppoeconomico.gov.it

Aggiornamento: 29 febbraio 2008

ISTANZA	ARRIVO	BUJG	RICHIEDENTI	AREA	Fogli IIM	UBICAZIONE
d 4 E.P.-SA	16/09/2005	XLIX-10	Saras	470,6		E - Golfo di Cagliari
d 5 E.P.-SA	01/05/2006	L-6	Saras	629,95		E - Golfo di Oristano

ISTANZE DI PERMESSO DI RICERCA IN TERRAFERMA

Responsabile dei procedimenti: mauro.celani@sviluppoeconomico.gov.it
 Aggiornamento: 29 febbraio 2008

ISTANZA	ARRIVO	BUIG	RICHIEDENTI	AREA	Fogli IGM	UBICAZIONE
PLATACI	26/03/1996	XL-4	Eni Ital Gas Storage	181,86	211 212 221 222	Catanzaro
MANDURIA	23/07/1996	XL-8	Eni	959,4	202 203 213	Lecce Taranto
MASSAFRA	23/07/1996	XL-8	Eni	999,64	189 190 201 202	Bari Matera Taranto
MONTE CARBONE	23/07/1996	XL-8	Eni	456,48	189 201	Bari Matera Taranto
MURO LUCANO	27/11/1996	XL-12	Italmim Petroli	117,23	186 187	Potenza Salerno
FRUSCI	15/07/1997	XLI-8	Eni	237,13	187 199	Potenza
MASSERIA LA ROCCA	22/12/1997	XLII-1	Eni Intergas Più Total Italiana	13,06	199	Potenza
SPEZZANO ALBANESE	16/02/1998	XLII-3	Eni	743	221 222 229 230	Cosenza
OLIVETO LUCANO	08/10/1998	XLII-11	British Gas International BV Esso Italiana Total Italiana	188,23	200	Matera Potenza
FIUME BRADANO	24/09/1999	XLIII-10	Eni	319,8	201	Matera Taranto
S. GIOVANNI TEATINO	29/09/1999	XLIII-10	Eni	199,1	141 147	Chieti Pesara
GROTTE DEL SALICE	01/02/2000	XLIV-3	Shell Italia EP	378,5	211	Matera Potenza
CAROVILLI	01/03/2002	XLVI-4	WPN Resources	673,2	153 161	Campobasso Isernia L'Aquila
NUSCO	01/07/2002	XLVI-8	Italmim Exploration	698,5	174 186	Avellino Benevento

ISTANZE DI PERMESSO DI RICERCA IN TERRAFERMA

Responsabile dei procedimenti: mauro.celani@sviluppoeconomico.gov.it
 Aggiornamento: 29 febbraio 2008

ISTANZA	ARRIVO	BUIG	RICHIEDENTI	AREA	Fogli IGM	UBICAZIONE
TERRA DEL SOLE	01/10/2002	XLVI-11	Northsun Italia	214,85	109 110	Forlì Ravenna
MONTELURO	01/03/2003	XLVII-4	Petren	364,86	109	Pesaro Rimini
RECANATI	01/09/2003	XLVII-10	Costruzione Condotte	72,54	122	Ancona Macerata
IOLANDA DI SAVOIA	01/10/2003	XLVII-11	Geogas	119,5	76-77	Ferrara
COLFELICE	01/11/2003	XLVII-12	Petrex Italia Vittorito Petroleum	623,33	159-160	Frosinone
NIBBIANO	01/11/2003	XLVII-12	Edison	747,28	59-60-71-72	Pavia Piacenza
CASE SPARSE	01/03/2004	XLVIII-4	British Gas International BV	24,2	44	Novara Pavia
BELFORTE	01/04/2004	XLVIII-5	Heritage Petroleum PLC	510,85	112-113	Pisa Siena
CINIGIANO	01/04/2004	XLVIII-5	Heritage Petroleum PLC	303,3	120-121- 128-129	Grosseto Siena
SIENA	01/04/2004	XLVIII-5	Heritage Petroleum PLC	477,96	113-120	Firenze Siena
MORGETTA	01/06/2004	XLVIII-7	Costruzione Condotte	6,1	148	Campobasso
GATTINARA	29/07/2004	XLVIII-8	Northern Petroleum	462,14	31-43-44	Biella Novara Varese Vercelli
FIUME BRUNA	01/08/2004	XLVIII-9	Gala	246,87	119-120- 127-128	Grosseto
CASALE COCCHI	01/09/2004	XLVIII-10	Grove Energy	2,45	89	Ravenna
BOSCO	13/09/2004	XLVIII-10	Consorzio Intercomunale Metano	9,85	97	Bologna Modena
DARDAGNOLA	13/09/2004	XLVIII-10	Consorzio Intercomunale Metano	24,65	97	Bologna Modena
CORROPOLI	01/10/2004	XLVIII-11	Jkx Italia	168	133-134	Ascoli Piceno

ISTANZE DI PERMESSO DI RICERCA IN TERRAFERMA

 Responsabile dei procedimenti: mauro.celani@sviluppoeconomico.gov.it
 Aggiornamento: 29 febbraio 2008

ISTANZA	ARRIVO	BUJG	RICHIEDENTI	AREA	Fogli IGM	UBICAZIONE
LA SACCA	01/10/2004	XLVIII-11	Northern Petroleum Uk	52,35	89	Ravenna
SAMBUCETO	01/10/2004	XLVIII-11	Petren	147,59	117-118-124-125	Ancona Macerata
TORRENTE PARMA	01/10/2004	XLVIII-11	Edison	666,22	85	Parma Reggio Emilia
PUNTA MARINA	01/02/2005	XLIX-3	Northern Petroleum Uk	29,7	89	Ravenna
ALTEDO	01/05/2005	XLIX-6	Compagnia Generale Idrocarburi	190,87	75-76-87-88	Bologna Ferrara
PIZZO SCIABOLONE	30/05/2005	XLIX-6	Gas Plus Italiana	96,22	200-201	Matera
LA RISORTA	01/06/2005	XLIX-7	Northsun Italia	369,5	65-77	Ferrara Rovigo
S. MARGHERITA	28/06/2005	XLIX-7	Sviluppo Risorse Naturali	308,83	73	Parma
LA PROSPERA	01/07/2005	XLIX-8	Northsun Italia	104,87	76	Ferrara
OPERA	01/07/2005	XLIX-8	Northsun Italia	329,28	45-59	Milano Pavia
S. MARTINO	01/08/2005	XLIX-9	Terracon	250,7	73-85	Parma
ANZI	01/09/2005	XLIX-10	Eni	117,4	199	Potenza
LA CERASA	01/09/2005	XLIX-10	Shell Italia EP	75,86	199	Potenza
MONTE CAVALLO	01/09/2005	XLIX-10	Shell Italia EP	211,9	199-210	Potenza Salerno
PIGNOLA	01/09/2005	XLIX-10	Shell Italia EP	54,83	199	Potenza
SATRIANO DI LUCANIA	22/09/2005	XLIX-10	Eni	104,3	199	Potenza
TRIGOLO	01/10/2005	XLIX-11	Eni	161,8	46-60	Brescia Cremona
PONTE DEI GRILLI	01/11/2005	XLIX-12	Aleanna Resources LLC	258,45	88-89-99-100	Bologna Forlì Ravenna
SANTA CROCE	01/11/2005	XLIX-12	Sviluppo Risorse Naturali	745,6	162	Benevento Campobasso
CIPRESSI	29/11/2005	XLIX-12	Eni	144,43	140-141	Pescara Teramo

ISTANZE DI PERMESSO DI RICERCA IN TERRAFERMA

Responsabile dei procedimenti: mauro.celani@sviluppoeconomico.gov.it
 Aggiornamento: 29 febbraio 2008

ISTANZA	ARRIVO	BUIG	RICHIEDENTI	AREA	Fogli IGM	UBICAZIONE
CORTE DEI SIGNORI	01/12/2005	L-1	Aleanna Resources LLC	248,7	77	Ferrara
PANNOCCHIA	01/12/2005	L-1	Edison	250,7	73-85	Parma
PODERE GALLINA	01/12/2005	L-1	Po Valley Operations PTY	506,2	76-87-88	Bologna Ferrara
SASSUOLO	11/01/2006	L-2	Terracon	252,26	86-87	Modena Reggio Emilia
BADILE	31/01/2006	L-2	Energia Della Concordia	154,5	45-59	Milano Pavia
COLLE GINESTRE	31/01/2006	L-2	Compagnia Generale Idrocarburi	86,55	148-154	Campobasso Chieti
POSTA DEL GIUDICE	31/01/2006	L-2	Energia Della Concordia	113,6	163	Foggia
SERRA DEI GATTI	31/01/2006	L-2	Intergas Più	121,8	163-174	Foggia
OSSOLA	01/02/2006	L-3	Po Valley Operations PTY	297,6	32-33-45-46	Bergamo Lecce Milano
PONTE DEL DIAVOLO	01/03/2006	L-4	Aleanna Resources LLC	240,6	76	Ferrara
TORRENTE ACQUA FREDDA	01/03/2006	L-4	Aleanna Resources LLC	66,24	200	Matera
BELGIOIOSO	29/03/2006	L-4	Aleanna Resources LLC	322	59-60	Lodi Pavia Piacenza
BUGIA	29/03/2006	L-4	Aleanna Resources LLC	197,8	86	Modena Reggio Emilia
PALAZZO SAN GERVASTO	29/03/2006	L-4	Aleanna Resources LLC	561	187-188	Bari Potenza
ABBADIA CERRETO	31/03/2006	L-4	Eni	91,82	60	Cremona Lodi
VILLA MAZZAROSA	31/03/2006	L-4	Intergas Più	13,4	134-141	Teramo
BIBBIANO	20/04/2006	L-5	Terracon	411,1	73-74-85-86	Modena Parma Reggio Emilia
ZAPPOLINO	21/04/2006	L-5	Edison	448,8	87-88	Bologna Modena

ISTANZE DI PERMESSO DI RICERCA IN TERRAFERMA

 Responsabile dei procedimenti: mauro.celani@sviluppoeconomico.gov.it
 Aggiornamento: 29 febbraio 2008

ISTANZA	ARRIVO	BUIG	RICHIEDENTI	AREA	Fogli IGM	UBICAZIONE
COLLE DEI NIDI	28/04/2006	L-5	Gas Plus Italiana Intergas Più Petrorep Italiana	83,19	140	Ascoli Piceno Teramo
VILLA CARBONE	28/04/2006	L-5	Gas Plus Italiana Intergas Più	68,12	140-133	Teramo
MONTE GALLO	06/06/2006	L-7	Gas Plus Italiana	122,1	118	Ancona Macerata
SAN ROCCO	15/06/2006	L-7	Compagnia Generale Idrocarburi	67,75	148	Chieti
S. VENERE	22/06/2006	L-7	Eni Gas Plus Italiana	73,12	141	Pescara
CENTRALE LUNA	28/07/2006	L-8	Bartolini Immobiliare Gestioni	2,52	60	Teramo
FANTOZZA	28/07/2006	L-8	Aleanna Resources LLC	104,7	74	Modena Reggio Emilia
MOLINO	09/08/2006	L-9	Aleanna Resources LLC	24,35	60-72	Piacenza
LE SALINE	31/08/2006	L-9	Aleanna Resources LLC	616,8	64-76	Padova Rovigo
TRE PONTI	31/08/2006	L-9	Aleanna Resources LLC	742,8	64-65-76-77	Ferrara Padova Rovigo Venezia
3 POVEGLIANO	21/09/2006	L-10	Compagnia Generale Idrocarburi	529,75	38-51	Treviso
2 FAENZA	21/11/2006	L-12	Gas Plus Italiana	246	99	Forlì Ravenna
4 FONTANA AUTUNO	29/11/2006	L-12	Celtique Energie Petr.	80,82	200	Matera Potenza
2 MARZENO	29/11/2006	L-12	Terracon	246	99	Forlì Ravenna
5 MONTE NEGRO	29/11/2006	L-12	Celtique Energie Petr.	287,7	200-211	Matera
6 POZZO FRASCAROSSA	29/11/2006	L-12	Celtique Energie Petr.	412,1	200-211	Cosenza Matera Potenza
7 TORRENTE ALVO	29/11/2006	L-12	Celtique Energie Petr.	84,34	188	Potenza

ISTANZE DI PERMESSO DI RICERCA IN TERRAFERMA

 Responsabile dei procedimenti: mauro.celani@sviluppoeconomico.gov.it
 Aggiornamento: 29 febbraio 2008

ISTANZA	ARRIVO	BUIG	RICHIEDENTI	AREA	Fogli IGM	UBICAZIONE
5	29/12/2006	LI-1	Consul Service	287,7	200-211	Matera
8	29/12/2006	LI-1	Consul Service	100,9	118	Ancona Macerata
3	30/01/2007	LI-2	Celtique Energie Petr.	529,75	38-51	Treviso
3	31/01/2007	LI-2	Consul Service	529,75	38-51	Treviso
9	28/03/2007	LI-4	Total Italiana	56,1	212-222	Cosenza
10	28/03/2007	LI-4	Compagnia Generale Idrocarburi Consul Service	412,8	155	Campobasso Foggia
7	28/03/2007	LI-4	Consul Service	84,34	188	Potenza
5	28/03/2007	LI-4	Mac Oil	287,7	200-211	Matera
6	28/03/2007	LI-4	Total Italiana	412,1	200-211	Cosenza Matera Potenza
7	28/03/2007	LI-4	Independent Energy Solutions	84,34	118	Potenza
4	28/03/2007	LI-4	Mac Oil	80,82	200	Matera Potenza
6	28/03/2007	LI-4	Mac Oil	412,1	200-211	Cosenza Matera Potenza
11	30/03/2007	LI-4	Independent Energy Solutions	187,5	128	Grosseto
7	30/03/2007	LI-4	Mac Oil	84,34	118	Potenza
6	02/04/2007	LI-5	Italmin Exploration	412,1	200-211	Cosenza Matera Potenza
14	11/04/2007	LI-5	Compagnia Generale Idrocarburi	542,3	60-61	Brescia Cremona Lodi Piacenza
13	20/04/2007	LI-5	Grove Energy	378,5	76-77-88-89	Bologna Ferrara Ravenna

ISTANZE DI PERMESSO DI RICERCA IN TERRAFERMA

 Responsabile dei procedimenti: mauro.celani@sviluppoeconomico.gov.it
 Aggiornamento: 29 febbraio 2008

ISTANZA	ARRIVO	BUIG	RICHIEDENTI	AREA	Fogli IGM	UBICAZIONE
16	27/04/2007	LI-5	Italmim Exploration	598	186-187	Avellino Potenza Salerno
8	27/04/2007	LI-5	Mac Oil	100,9	118	Ancona Macerata
15	27/04/2007	LI-5	Vega Oil	154,6	164-175	Foggia
17	25/05/2007	LI-6	Pen Gas	539,4	46-47	Bergamo Brescia Cremona
12	28/06/2007	LI-7	Sviluppo Risorse Naturali	747,4	153-154	Campobasso Chieti Isernia
12	25/07/2007	LI-8	Intergas Più	747,4	153-154	Campobasso Chieti Isernia
18	25/07/2007	LI-8	Intergas Più	736,3	147-148- 153-154	Campobasso Chieti
9	30/07/2007	LI-8	Mac Oil	56,1	212-222	Cosenza
11	30/07/2007	LI-8	Mac Oil	187,5	128	Grosseto
10	30/07/2007	LI-8	Mac Oil	412,8	155	Campobasso Foggia
19	10/08/2007	LI-9	Grove Energy	512,8	73-74-85-86	Parma Reggio Emilia
13	31/08/2007	LI-9	Mac Oil	378,5	76-77-88-89	Bologna Ferrara Ravenna
14	31/08/2007	LI-9	Mac Oil	542,3	60-61	Brescia Cremona Lodi Piacenza
15	31/08/2007	LI-9	Mac Oil	154,6	164-175	Foggia

ISTANZE DI PERMESSO DI RICERCA IN TERRAFERMA

 Responsabile dei procedimenti: mauro.celani@sviluppoeconomico.gov.it
 Aggiornamento: 29 febbraio 2008

ISTANZA	ARRIVO	BUIG	RICHIEDENTI	AREA	Fogli IGM	UBICAZIONE
16	31/08/2007	LI-9	Mac Oil	598	186-187	Avellino Potenza Salerno
20	26/09/2007	LI-10	Pen Gas	182,8	45-46	Bergamo Cremona Lodi Milano
17	28/09/2007	LI-10	Mac Oil	539,4	46-47	Bergamo Brescia Cremona
17	28/09/2007	LI-10	Terracon	539,4	46-47	Bergamo Brescia Cremona
12	24/10/2007	LI-11	Mac Oil	747,4	153-154	Campobasso Chieti Isernia
12	30/10/2007	LI-11	Intergie Italmim Exploration	747,4	153-154	Campobasso Chieti Isernia
21	31/10/2007	LI-11	Compagnia Generale Idrocarburi	439,6	124-125- 132-133	Ascoli Piceno Macerata
18	28/11/2007	LI-12	Intergie Italmim Exploration	736,3	147-148- 153-154	Campobasso Chieti
18	30/11/2007	LI-12	Mac Oil	736,3	147-148- 153-154	Campobasso Chieti
19	27/12/2007	LII-1	Po Valley Operations PTY	512,8	73-74-85-86	Parma Reggio Emilia
19	27/12/2007	LII-1	Mac Oil	512,8	73-74-85-86	Parma Reggio Emilia
MONTE LI FOI	30/12/2007	LII-1	Eni	140,7	187-199	Potenza
SAN FELE	07/01/2008	LII-2	Eni	142,9	187	Potenza

ISTANZE DI PERMESSO DI RICERCA IN TERRAFERMA

Responsabile dei procedimenti: mauro.celani@sviluppoeconomico.gov.it
 Aggiornamento: 29 febbraio 2008

ISTANZA	ARRIVO	BUIG	RICHIEDENTI	AREA	Fogli IGM	UBICAZIONE
20 MELZO	25/01/2008	LII-2	Mac Oil	182,8	45-46	Bergamo Cremona Lodi Milano
20 MELZO	31/01/2008	LII-2	Northern Petroleum	182,8	45-46	Bergamo Cremona Lodi Milano
GRATTASASSO	20/02/2008	LII-3	Po Valley Operations PTY	34,09	74	Modena Reggio Emilia
SORBOLO	21/02/2008	LII-3	San Leon Energy	301,9	73-74 73-74	Parma Reggio Emilia
SOSPIRO	21/02/2008	LII-3	San Leon Energy	421,2	61	Brescia Cremona Mantova
21 MONTOTTONE	22/02/2008	LII-3	Mac Oil	439,6	124-125- 132-133	Ascoli Piceno Macerata

ISTANZE DI PERMESSO DI RICERCA IN MARE

 Responsabile dei procedimenti: annamaria.depetrillo@sviluppoeconomico.gov.it
 Aggiornamento: 29 febbraio 2008

ISTANZA	ARRIVO	BUIG	RICHIEDENTI	AREA	Fogli IIM	UBICAZIONE
d 147 D.R.-AG	01/07/1996	XL-8	Eni	993,96	920	D - Mare Ionio
d 341 C.R.-PU	01/11/1998	XLII-12	Puma Petroleum	658,75	960	C - Mare Mediterran
d 90 E.R.-PU	01/01/1999	XLIII-2	Puma Petroleum	683,13	911	E - Mare Tirreno
d 91 E.R.-PU	01/04/1999	XLIII-5	Puma Petroleum	643,12	913	E - Mare Tirreno
d 342 C.R.-PU	01/07/2001	XLV-8	Puma Petroleum	716,7	960	C - Mare Mediterran
d 345 C.R.-MF	01/04/2003	XLVII-5	Mayfair Petroleum	267,81		C - Canale di Sicilia
d 346 C.R.-EA	30/07/2003	XLVII-8	British Gas International BV Edison Eni	267,81		C - Canale di Sicilia
d 347 C.R.-NP	30/11/2003	XLVII-12	Northern Petroleum	391,49		C - Canale di Sicilia
d 21 G.R.-NP	29/02/2004	XLVIII-3	Northern Petroleum	712,5	948	G - Canale di Sicilia
d 59 F.R.-NP	01/04/2005	XLIX-5	Northern Petroleum	730,75	919	F - Mare Ionio
d 349 C.R.-MD	01/12/2005	L-1	Medoil PLC	366,25	917	C - Canale di Sicilia
d 350 C.R.-MD	01/12/2005	L-1	Medoil PLC	589,69	917	C - Canale di Sicilia
d 60 F.R.-NP	01/03/2006	L-4	Northern Petroleum	741,8	921	F - Mare Adriatico
d 148 D.R.-CS	01/06/2006	L-7	Consul Service	162,28	919	D - Mare Ionio
d 61 F.R.-NP	01/06/2006	L-7	Northern Petroleum	733,5	921	F - Mare Adriatico
d 149 D.R.-NP	01/09/2006	L-10	Northern Petroleum	735,7	921	D - Mare Ionio F - Mare Adriatico
d 492 B.R.-EL	01/10/2006	L-11	Petroceltic Elsa	172,4	922	B - Mare Adriatico
d 493 B.R.-EL	01/10/2006	L-11	Petroceltic Elsa	327,1	922	B - Mare Adriatico
d 494 B.R.-EL	01/10/2006	L-11	Petroceltic Elsa	277,3	922	B - Mare Adriatico
d 495 B.R.-EL	01/10/2006	L-11	Petroceltic Elsa	165	922	B - Mare Adriatico
d 496 B.R.-EL	01/10/2006	L-11	Petroceltic Elsa	263,49	922	B - Mare Adriatico
d 497 B.R.-EL	01/10/2006	L-11	Petroceltic Elsa	407,4	922	B - Mare Adriatico
d 498 B.R.-EL	01/10/2006	L-11	Petroceltic Elsa	526,8	922	B - Mare Adriatico
d 499 B.R.-EL	01/10/2006	L-11	Petroceltic Elsa	269,68	922	B - Mare Adriatico
d 500 B.R.-EL	01/10/2006	L-11	Petroceltic Elsa	121,4	922	B - Mare Adriatico
d 501 B.R.-GE	01/02/2007	LI-3	Grove Energy	172,4	922	B - Mare Adriatico
d 502 B.R.-GE	01/02/2007	LI-3	Grove Energy	327,1	922	B - Mare Adriatico

ISTANZE DI PERMESSO DI RICERCA IN MARE

Responsabile dei procedimenti: annamaria.depetrillo@sviluppoeconomico.gov.it
 Aggiornamento: 29 febbraio 2008

ISTANZA	ARRIVO	BUIG	RICHIEDENTI	AREA	Fogli IIM	UBICAZIONE
d 150 D.R.-CS	01/03/2007	LI-4	Consul Service	63,13	919	D - Mare Ionio
d 167 A.R.-CS	01/04/2007	LI-5	Consul Service	526	924	A - Mare Adriatico
d 503 B.R.-CS	26/04/2007	LI-5	Consul Service	137,7	923	B - Mare Adriatico
d 168 A.R.-PV	06/08/2007	LI-9	Po Valley Operations PTY	526	924	A - Mare Adriatico
d 504 B.R.-GE	14/11/2007	LI-12	Grove Energy	631	923	B - Mare Adriatico
d 94 E.R.-SA	24/01/2008	LII-2	Saras	656	949	E - Golfo di Cagliari
d 95 E.R.-SA	24/01/2008	LII-2	Saras	629,95		E - Golfo di Oristano
d 351 C.R.-NP	31/01/2008	LII-2	Northern Petroleum		917	C - Canale di Sicilia
d 352 C.R.-SL	21/02/2008	LII-3	San Leon Energy	358,5	948	C - Canale di Sicilia
d 353 C.R.-SL	21/02/2008	LII-3	San Leon Energy	226,2	948	C - Canale di Sicilia
d 354 C.R.-SL	21/02/2008	LII-3	San Leon Energy	482,5	18	C - Canale di Sicilia
d 505 B.R.-EL	29/02/2008	LII-3	Petroceltic Elisa	729,7	922	B - Mare Adriatico

ISTANZE DI CONCESSIONE DI COLTIVAZIONE IN TERRAFERMA

Responsabile dei procedimenti: mirrella.pernarella@sviluppoeconomico.gov.it
 Aggiornamento: 29 febbraio 2008

ISTANZA	ARRIVO	BUIG	RICHIEDENTI	AREA	Fogli IGM	UBICAZIONE	COMUNI	PERMESSO
AGOSTA	01/09/2003	XLVII-10	Eni	26,93	77 89	Ferrara	Comacchio, Ostellato	VALLI DI COMACCHIO
ABBADESSE	01/04/2005	XLIX-5	Grove Energy	14,75	77 89	Ravenna	Bagnacavallo	VALLI DI COMACCHIO
CAPPARUCCIA	01/05/2005	XLIX-6	Eni	59,55		Ascoli Piceno	Rapagnano, Fermo, Grottazzolina, Monte Giberto, Ponzano di Fermo, Monterubbiano, Petritoli	PONZANO DI FERMO - conc. MONTE URANO
SILLARO	01/05/2006	L-6	Northsun Italia	7,37		Bologna	Medicina	
AGLAVIZZA	01/06/2006	L-7	Jkx Italia	7,32		Chieti	Cupello, Monteodorisio	
MEZZOCOLLE	01/07/2006	L-8	Eni	144,9		Bologna Ferrara	Casalfiumanese, Castel San Pietro Terme, Imola, Dozza, Riolo Terme, Borgo Tossignano, Fontanelice	
S. ALBERTO	01/07/2006	L-8	Edison	19,51		Bologna	S. Pietro in Casale, Galliera, Malalbergo	
CASCINA CASTELLO	01/09/2006	L-10	Northsun Italia	14,49		Cremona Lodi Milano	Rivolta d'Adda, Agnadello, Truccazzano, Comazzo, Pandino	
COLLE S. GIOVANNI	16/01/2008	LII-2	Eni Gas Plus Italiana	22,8	141	Pescara Teramo		

ISTANZE DI CONCESSIONE DI COLTIVAZIONE IN MARE

 Responsabile dei procedimenti: mirella.pernarella@sviluppoeconomico.gov.it
 Aggiornamento: 29 febbraio 2008

ISTANZA	ARRIVO	BUIG	RICHIEDENTI	AREA	Fogli IIM	UBICAZIONE	PERMESSO
d 26 B.C.-AG	15/02/1988	XXXII-3	Agip	58,48	922	B - Mare Adriatico	B.R137-AG
d 23 A.C.-AG	13/02/1995	XXXIX-3	Agip	58,32	924	A - Mare Adriatico	A.R80-AG
d 1 G.C.-AG	30/12/1996	XLI-1	Agip Edison	171,7	947	G - Canale di Sicilia	G.R8-AS
d 35 A.C.-AG	03/03/1997	XLI-4	Agip Stargas Italia Total Italiana	144,17	924	A - Mare Adriatico	A.R73-AX
d 37 A.C.-AG	01/02/2001	XLV-3	Eni	73,56	924	A - Mare Adriatico	A.R88.FR
d 38 A.C.-AG	01/02/2006	L-3	Eni	54,26		A - Mare Adriatico	
d 39 A.C.-EA	01/08/2006	L-9	Eni	103,6		A - Mare Adriatico	
d 29 B.C.-AG	01/09/2006	L-10	Eni	27,31		B - Mare Adriatico	
d 6 F.C.-AG	01/12/2006	LI-1	Eni	76,69		F - Mare Ionio	

ISTANZE DI CONCESSIONE DI STOCCAGGIO IN TERRAFERMA

 Responsabile dei procedimenti: roberto.rocchi@sviluppoeconomico.gov.it
 Aggiornamento: 29 febbraio 2008

ISTANZA	ARRIVO	BUIG	RICHIEDENTI	AREA	Fogli IGM	UBICAZIONE	COMUNI	PERMESSO
RIVARA	01/07/2002	XLVI-8	Independent Gas Management	117,14		Bologna Modena	San Felice sul Panaro, Finale Emilia, Mirandola, Camposanto, Medolla, Crevalcore.	
CORNEGLIANO	01/08/2002	XLVI-9	Ital Gas Storage	24,23		Lodi	Pieve Fissiraga, Cornegliano Laudense, Lodi Vecchio, Borgo San Giovanni, Massalengo, Lodi	
CUGNO LE MACINE	01/08/2002	XLVI-9	Geogastock	48,16		Matera	Ferrandina, Salandra, Grottole.	
SAN POTTITO E COTIGNOLA	01/08/2002	XLVI-9	Blugas Infrastrutture Edison Stoccaggio	55,27	88-89	Ravenna	Lugo, Bagnacavallo, Cotignola, Faenza.	
SERRA PIZZUTA	01/08/2002	XLVI-9	Geogastock	10,15		Matera	Pisticci.	
SINARCA	15/06/2006	L-7	Edison Gas Plus Italiana	20,43	154	Campobasso	Montenero di Bisaccia, Montecilfone, Palata	
1 BAGNOLO MELLA	14/09/2007	LI-10	Gaz de France International	19,28	47	Brescia	Bagnolo Mella, Capriano del Colle, Dello, Offlaga	
4 SAN BENEDETTO	14/09/2007	LI-10	Acea Gaz de France International	15,07	133	Ascoli Piceno	San Benedetto del Tronto, Monteprandone	
4 SAN BENEDETTO	14/09/2007	LI-10	Gas Plus Storage	15,07	133	Ascoli Piceno	San Benedetto del Tronto, Monteprandone	
1 BAGNOLO MELLA	17/09/2007	LI-10	2B Energia Enova Geogastock	19,28	47	Brescia	Bagnolo Mella, Capriano del Colle, Dello, Offlaga	
1 BAGNOLO MELLA	17/09/2007	LI-10	Hera Verbundentz Gaz AG	19,28	47	Brescia	Bagnolo Mella, Capriano del Colle, Dello, Offlaga	
1 BAGNOLO MELLA	17/09/2007	LI-10	Sorgenia	19,28	47	Brescia	Bagnolo Mella, Capriano del Colle, Dello, Offlaga	
1 BAGNOLO MELLA	17/09/2007	LI-10	Edison Stoccaggio	24,07	47	Brescia	Bagnolo Mella, Capriano del Colle, Dello, Offlaga	

ISTANZE DI CONCESSIONE DI STOCCAGGIO IN TERRAFERMA

Responsabile dei procedimenti: roberto.rocchi@sviluppoeconomico.gov.it
 Aggiornamento: 29 febbraio 2008

ISTANZA	ARRIVO	BUIG	RICHIEDENTI	AREA	Fogli IGM	UBICAZIONE	COMUNI	PERMESSO
1	17/09/2007	LI-10	Northsun Italia	24,07	47	Brescia	Bagnolo Mella, Capriano del Colle, Dello, Offlaga	
2	17/09/2007	LI-10	Enel Trade	43,61	61	Cremona	Cappella de' Picenardi, Torre dei Picenardi, Drizzona, Piadena, Voltido, Ca' d'Andrea, Derovere, Cingia de' Botti	
3	17/09/2007	LI-10	Enel Trade	24,09	46	Cremona	Offanengo, Romanengo, Casaletto di Sopra, Ticengo, Soncino, Salvirola, Izano	
3	17/09/2007	LI-10	Sorgenia	24,09	46	Cremona	Offanengo, Romanengo, Casaletto di Sopra, Ticengo, Soncino, Salvirola, Izano	
3	17/09/2007	LI-10	Edison Stoccaggio Retragas	40,96	46	Cremona	Offanengo, Romanengo, Casaletto di Sopra, Ticengo, Soncino, Salvirola, Izano	
4	17/09/2007	LI-10	Gas Natural SDG	15,07	133	Ascoli Piceno	San Benedetto del Tronto, Monteprandone	
4	17/09/2007	LI-10	Sorgenia	15,07	133	Ascoli Piceno	San Benedetto del Tronto, Monteprandone	
2	17/09/2007	LI-10	Blugas Infrastrutture	58,19	61	Cremona	Cappella de' Picenardi, Torre dei Picenardi, Drizzona, Canneto sull'Oglio, Piadena, San Giovanni in Croce, Solarolo Rainerio, Voltido, Ca' d'Andrea, Cingia de' Botti	

ISTANZE DI CONCESSIONE DI STOCCAGGIO IN TERRAFERMA

Responsabile dei procedimenti: roberto.rocchi@sviluppoeconomico.gov.it

Aggiornamento: 29 febbraio 2008

ISTANZA	ARRIVO	BUIG	RICHIEDENTI	AREA	Fogli IGM	UBICAZIONE	COMUNI	PERMESSO
POGGIOFIORITO	26/10/2007	LI-11	Gas Plus Italiana	10,18	147	Chieti	Casacanditella, Fara Filiorum Petri, Filetto, San Martino sulla Marrucina, Vacri	

ISTANZE DI PERMESSO DI RICERCA DI RISORSE GEOTERMICHE IN MARE

Responsabile dei procedimenti: annamaria.depetrillo@sviluppoeconomico.gov.it
 Aggiornamento: 29 febbraio 2008

ISTANZA	ARRIVO	BUJG	RICHIEDENTI	AREA	Fogli IIM	UBICAZIONE
Tirreno Meridionale 1	30/05/2006	L-6	Eurobuilding	678,3	915	

ELENCO DEI TITOLI VIGENTI

L'elenco dei titoli vigenti è consultabile anche on-line sul sito web dell'UNMIG all'indirizzo:
<http://unmig.sviluppoeconomico.gov.it>

INDICE DEI TITOLI MINERARI

Aggiornamento: 29/febbraio/2008

PERMESSI DI RICERCA DI IDROCARBURI

DENOMINAZIONE	CODICE
A	
AGUGLIANO	535
ALIANO	492
A.R. 93.EA	640
A.R. 92.EA	639
A.R. 91.EA	638
A.R. 87.AG	625
A.R. 81.FR	570
A.R. 80.AG	566
A.R. 78.RC	549
B	
B.R263.ET	659
BARDONE	546
B.R266.AG	663
B.R269.GC	673
BORSANO	530
B.R268.RG	671
BUCCHIANICO	422
BASTIGLIA	503
C	
COLLE GRANATA	528
CARISIO	543
CODOGNO	517
CORANA	548
CASCINA S. PIETRO	514
CROCETTA	507
CENTO	505
CIVITA	496
CERASA	536
CIVITAQUANA	547
CASALNOCETO	382
C.R146.NP	668
C.R147.NP	669
C.R148.VG	676
E	
E.R51.NP	670
F	
FIUME ARNONE	523
FIUME TARO	533
FIUME ANIENE	481
F.R40.NP	681
FINALE EMILIA	518
FROSINONE	445
FOSSO VALDIENNA	437
F.R38.AG	665
F.R39.NP	680
G	
G.R19.NP	675
G.R17.NP	672
G.R18.NP	674
GUARDIA VOMANO	537
G.R15.PU	667
G.R. 13.AG	657
G.R16.PU	666
G.R20.NP	677
G.R22.NP	679
G.R. 14.AG	656
G.R21.NP	678
L	
LONGASTRINO	540
LAGO DEL SALTO	482
M	
MASSA LOMBARDA	534
MONTE ARAZZECCA	508
MASSERIA GAUDELLA	542
MALNATE	529
MUTIGNANO	501
MONTE LA ROSSA	365

MONTALBANO	539
MONTEMARCIANO	541
MONTE PALLANO	531
N	
NIBBIA	538
NOVARA	459
O	
ORTONA	524
P	
POSTA NUOVA	545
S	
SULMONA	682
SETTECERRI	454
SAN VINCENZO	510
SAN MARCO	525
SAVIO	532
SERRA S. BERNARDO	410
SORA	484
T	
TORRENTE NURE	512
TORRENTE LA VELLA	544
TEANA	485
TRINO	527
TEMPA MOLIANO	438
V	
VIGEVANO	460
VERCELLI	526

CONCESSIONI DI COLTIVAZIONE DI IDROCARBURI

DENOMINAZIONE	CODICE
A	
A.C14.AS	989
A.C23.EA	1010
A.C. 8.ME	970
A.C21.AG	1006
A.C20.AG	1005
A.C19.PI	1004
A.C18.AG	1001
A.C17.AG	1000
A.C25.EA	1012
A.C15.AX	990
A.C24.EA	1011
A.C13.AS	985
A.C12.AG	984
A.C11.AG	981
A.C10.AG	980
A.C. 9.AG	978
A.C16.AG	995
A.C28.EA	1015
A.C. 2.AS	958
A.C. 3.AS	959
A.C. 4.AS	960
A.C22.EA	1009
ALFONSINE	922
A.C. 6.AS	967
A.C30.EA	1017
A.C32.AG	1019
A.C29.EA	1016
A.C31.EA	1018
A.C. 5.AV	964
A.C. 7.AS	965
A.C33.AG	1021
A.C27.EA	1014
A.C26.EA	1013
A.C34.AG	1022
A.C. 1.AG	956
B	
B.C22.AG	1020
B.C11.AS	979
B.C14.AS	987

B.C15.AV	993
B.C18.RI	997
B.C20.AS	1002
B.C21.AG	1007
B.C10.AS	977
B.C13.AS	986
BARIGAZZO	704
B.C17.TO	996
B.C. 9.AS	973
B.C12.AS	988
BOMBIANA	884
B.C. 8.LF	971
B.C. 7.LF	968
BAGNOLO MELLA	905
B.C. 5.AS	966
B.C. 4.AS	962
B.C. 2.LF	957
B.C. 1.LF	954
B.C. 3.AS	961
C	
COLABELLA	830
C.C. 3.AG	975
COLLE DI LAURO	790
CAPO COLONNE	809
CANDELA	789
CALCIANO	816
CASTEGGIO	889
CASTEL DI LAMA	820
CAVIAGA	890
CASA BALLEANI	731
CA' BELLAVISTA	712
CORTEMAGGIORE	892
CERVIA MARE	952
CUGNO LE MACINE	801
C.C. 1.AG	955
CASA MAGGI	871
C.C. 2.AS	974
C.C. 6.EO	991
CIGNONE	891
CANONICA	910
D	
D.C. 3.AG	976
DOSSO DEGLI ANGELI	902
D.C. 2.AG	972
D.C. 4.AG	983
D.C. 1.AG	963
F	
FILETTO	788
F.C. 2.AG	1003
FASCIA CERVIA MARE	953
F.C. 1.AG	998
FIUME TRESTE	810
FIUME TENNA	800
FORNOVO DI TARO	881
FONTE S. DAMIANO	848
G	
GAGGIANO	904
GORGOGNONE	928
GRECCHIA	703
GARAGUSO	783
GAGGIOLA	713
I	
IL SALICE	846
L	
LUCERA	885
M	
MONTE VERDESE	870
MASSERIA VIORANO	874
MONTE CANTIERE	845
MIRANDOLA	915
MONTEGRANARO	875
MACCHIA DI PIERNO	852
MASSERIA PETRILLI	868
MISANO ADRIATICO	858
MIGLIANICO	930
MONTE URANO	867

MASSERIA GROTTAVECCHIA	849
MONTEARDONE	878
MASSERIA ACQUASALSA	798
MONTE CASTELLANO	795
MONTE MORRONE	808
MASSERIA SPAVENTO	818
MASSERIA VERTICCHIO	819
MANCHE DI CIMALIA	779
MONTIGNANO	839
MELANICO	821
MASSERIA MONACO	836
MAFALDA	828
MACERATA	829
MASSIGNANO	877
MOLINAZZO	718
MONTE VRECCIARO	838
MANARA	886
N	
NOVA SIRI SCALO	751
O	
ORSINO	834
OVANENGO	908
P	
PIGAZZANO	837
PORTO CIVITANOVA	853
PECORARO	843
POMPOSA	888
PONTETIDONE	894
POLICORO	859
PESSANO	911
PORTO CORSINI TERRA	916
PIETRAMALA	926
PORTO CORSINI MARE	1008
POZZA	711
POGGIO CASTIONE	749
Q	
QUARTO	931
R	
RECOLETA	927
RIVALTA	919
RAPAGNANO	730
RAVENNA TERRA	917
RECOVATO	918
S	
SAN GERVASIO	906
SANTERNO	924
SETTALA	913
SAN POTITO	920
S. ANDREA	869
SCANZANO	865
S. MAURO	864
SAN MARCO	862
SORESINA	897
SETTEFINESTRE	841
STRANGOLAGALLI	785
S. BENEDETTO DEL TRONTO	826
SEDIA D'ORLANDO	762
SALSOMAGGIORE I	726
SERRA PIZZUTA	802
SALSOMAGGIORE II	725
S. MARIA IMBARO	817
S. MARIA NUOVA	842
SALGASTRI	707
SAN BASILE	854
SPILAMBERTO	914
S. TEODORO	857
T	
TORRENTE CELONE	861
TRESIGALLO	921
TORRENTE MENOCCHIA	796
TRIGNANO	709
TORRENTE VULGANO	805
TORRENTE CIGNO	856
TOMBOLO	850
TEMPA ROSSA	823
TERTIVERI	804
V	

VESCOVATO	899
VALLE DEL ROVELLO	876
VAL D'AGRI	932
VILLAFORTUNA-TRECATI	900
VETTA	706

CONCESSIONI DI STOCCAGGIO DI IDROCARBURI

DENOMINAZIONE	CODICE
A	
ALFONSINE STOCCAGGIO	2922
B	
BRUGHERIO STOCCAGGIO	2903
BORDOLANO STOCCAGGIO	2923
C	
CORTEMAGGIORE STOCCAGGIO	2892
CELLINO STOCCAGGIO	2794
COLLALTO STOCCAGGIO	2814
F	
FIUME TRESTE STOCCAGGIO	2810
M	
MINERBIO STOCCAGGIO	2907
R	
RIPALTA STOCCAGGIO	2896
S	
SERGNANO STOCCAGGIO	2912
SABBIONCELLO STOCCAGGIO	2921
SETTALA STOCCAGGIO	2813

PERMESSI DI RICERCA DI RISORSE GEOTERMICHE

DENOMINAZIONE	CODICE
C	
CAPALLE	33
L	
LA FABBRICA	30
M	
MONTECASTELLI	32
MEZZANA	34
MACCHIA AL TORO	31

CONCESSIONI DI COLTIVAZIONE DI RISORSE GEOTERMICHE

DENOMINAZIONE	CODICE
B	
BAGNORE	5
BORGO PANTANO	24
C	
CESANO	27
CANNETO	21
CHIUSDINO	28
F	
FERRARA	15
L	
LUSTIGNANO	23
LARDERELLO	22
M	
MARTA	25

P	
PIANCASTAGNAIO	11
R	
RIO SECCO	12
T	
TORRE ALFINA	20
TRAVALE	26
V	
VALENTANO	19
VICENZA	17

ELENCO DEI PERMESSI DI RICERCA ACCORDATI NELLA TERRAFERMA - Aggiornamento 29/febbraio/2008

PERMESSI DI RICERCA ACCORDATI NELLA TERRAFERMA

Leggi 11 gennaio 1957, n. 6, 21 luglio 1967, n. 613 e successive modificazioni, 9 gennaio 1991, n. 9 e Decreto Legislativo 25 novembre 1996, n. 625

Nella terraferma sono vigenti n. 53 PERMESSI DI RICERCA per complessivi 18527 Km²

Regione	Numero permessi	Superficie (Km ²)
ABRUZZO	10	3.239,02
BASILICATA	9	1.209,54
CAMPANIA	0	73,97
EMILIA ROMAGNA	12	4.440,46
LAZIO	5	3.151,35
LOMBARDIA	6	2.270,82
MARCHE	3	786,83
MOLISE	1	163,72
PIEMONTE	6	3.036,44
PUGLIA	1	154,55
VENETO	0	0,30

Nota:

Nel caso di titoli afferenti a due o più regioni limitime, a ciascuna di tali regioni viene attribuita la parte di area del titolo minerario ad essa afferente e l'unità mineraria viene attribuita alla regione cui compete la parte maggiore dell'area del titolo medesimo

ELENCO DEI PERMESSI DI RICERCA ACCORDATI NELLA TERRAFERMA - Aggiornamento 29/febbraio/2008

CODICE E DENOMINAZIONE DEL PERMESSO	TITOLARI DEL PERMESSO e relative quote di partecipazione (%)		PROVVEDIMENTI CONCERNENTI IL PERMESSO		PERIODO DI VIGENZA	SCADENZA	AREA (Kmq)	UBICAZIONE DEL PERMESSO	
	Data	Natura del provvedimento	Decorrenza	BUIG					
365 MONTE LA ROSSA Nota: Sospeso.	EDISON (50) (r.u.)	28/1/1992	Conferimento	28/1/1992	2 ^a proroga	28/01/2003	208,97	BASILICATA (135) Potenza CAMPANIA (73,97) Salerno	
	ENI (40)	4/8/1993	Cambio intestazione quota	23/4/1992	XXXVI - 5				
	SHELL ITALIA E & P (10)	2/9/1993	Trasferimento quota e nomina r.u.	1/8/1992	XXXVII - 10				
		2/9/1993	Cambio intestazione quota	4/11/1992	XXXVII - 10				
		27/12/1994	Trasferimento quota	16/11/1994	XXXIX - 1				
		2/4/1996	Trasferimento quota	8/1/1996	XL - 5				
		2/4/1996	1 ^a proroga e riduzione	28/1/1996	XL - 5				
		13/2/1998	Cambio intestazione quota	1/1/1998	XLII - 3				
		23/11/1998	Cambio intestazione quota	29/6/1998	XLII - 12				
		8/3/1999	2 ^a proroga e riduzione	28/1/1999	XLIII - 4				
		15/9/1999	Cambio intestazione quota	1/7/1999	XLIII - 10				
		24/6/2002	Prolungamento vigenza	24/6/2002	XLVI - 7				
		20/3/2003	Sospensione decorso temporale	18/11/2002	XLVII - 4				
		5/6/2003	Cambio intestazione quota	1/5/2003	XLVII - 7				
		12/2/2004	Intestazione quota	1/12/2003	XLVIII - 3				
		28/9/2004	Sospensione decorso temporale	18/11/2002	XLVIII - 10				
	382 CASALNOCCETO Nota: Presentata istanza di proroga e riduzione pubblicata nel B.U.I.G. Anno XLIV - N. 8. Sospeso	PETROCELTIC ELISA (75) (r.u.)	11/7/1994	Conferimento	11/7/1994	1° periodo	11/07/2000		500
GAS PLUS ITALIANA (25)		18/5/1995	Trasferimento quota e nomina r.u.	22/2/1995	XXXVIII - 8				
		9/5/1996	Cambio intestazione quota	1/1/1996	XL - 6				
		9/5/1996	Cambio intestazione quota	1/3/1996	XL - 6				
		3/10/1996	Trasferimento quota	26/7/1996	XL - 11				
		31/10/1996	Trasferimento quota	3/10/1996	XL - 2				
		22/10/1997	Cambio intestazione quota	17/2/1997	XLI - 11				
		15/9/1999	Assunzione quota	30/6/1999	XLIII - 10				
		20/3/2000	Cambio intestazione quota	1/1/2000	XLIV - 4				
		30/3/2000	Cambio intestazione quota	6/7/1999	XLIV - 4				
		24/4/2001	Cambio intestazione quote	1/10/2000	XLV - 5				
		18/9/2001	Trasferimento quota	29/6/2001	XLV - 10				
		12/10/2001	Trasferimento quota e nomina r.u.	26/6/2000	XLV - 11				
		12/10/2001	Trasferimento quota	29/6/2001	XLV - 11				
		25/3/2002	Trasferimento quota	3/8/2001	XLV - 11				
		25/3/2002	Trasferimento quota	27/9/2001	XLVI - 4				
		14/6/2002	Sospensione decorrenza vigenza	2/1/2002	XLVI - 4				
	12/2/2004	Cambio intestazione quota	11/7/2000	XLVI - 7					
	20/7/2004	Cambio intestazione quota	1/1/2004	XLVIII - 3					
	30/6/2005	Cambio intestazione quota	18/5/2004	XLVIII - 8					
	28/2/2008	Trasferimento quota e nomina r.u.	1/12/2004	XLIX - 7					
			28/12/2007	LII - 3					

ELENCO DEI PERMESSI DI RICERCA ACCORDATI NELLA TERRAFERMA - Aggiornamento 29/ febbraio / 2008

CODICE E DENOMINAZIONE DEL PERMESSO	TITOLARI DEL PERMESSO e relative quote di partecipazione (%)	PROVEDIMENTI CONCERNENTI IL PERMESSO			PERIODO DI VIGENZA	SCADENZA	AREA (Kmq)	UBICAZIONE DEL PERMESSO	
		Data	Natura del provvedimento	Decorrenza					
410 SERRA S. BERNARDO Nota : Sospeso.	INTERGAS PIU' (22,89) (r.u.) ENI (52,66) SVILUPPO RISORSE NATURALI (1,3) TOTAL ITALIA (11,45)	11/7/1994	Natura del provvedimento	Decorrenza	1 ^a proroga	23/02/2008	268,56	BASILICATA (268,56) Potenza Matera	
		6/3/1995	Conferimento	11/7/1994					XXXVIII - 8
		14/6/1996	Trasferimento quota	9/1/1995					XXXIX - 4
		14/6/1996	Trasferimento quota e nomina r.u.	1/1/1996					XL - 7
		5/12/1996	Cambio intestazione quota	23/1/1996					XLI - 7
		28/8/1997	Trasferimento quote	14/10/1996					XLI - 1
		13/2/1998	Cambio intestazione quota	1/7/1997					XLI - 9
		20/2/1998	Trasferimento quota	1/1/1998					XLII - 3
		21/9/1998	Assunzione quota	29/1/1998					XLII - 3
		5/2/1999	Trasferimento quote	24/7/1998					XLII - 10
		20/3/2000	Cambio intestazione quota	30/10/1998					XLIII - 3
		29/11/2000	Cambio intestazione quota	1/1/2000					XLIV - 4
		20/4/2001	Cambio intestazione quota	3/3/2000					XLIV - 12
		25/3/2002	Cambio intestazione quota	1/10/2000					XLV - 5
		5/4/2002	Assunzione quota	7/11/2000					XLVI - 4
		14/6/2002	Trasferimento quota	29/11/2001					XLVI - 12
		16/7/2003	Sospensione decorrenza vigenza	11/7/2000					XLVI - 7
10/11/2003	Cambio intestazione quota	26/5/2003	XLVII - 8						
12/2/2004	Trasferimento quota	30/9/2003	XLVII - 12						
30/6/2005	Intestazione quota	1/12/2003	XLVIII - 3						
30/6/2005	Determinazione scadenza vigenza	22/2/2005	XLIX - 7						
30/8/2005	Trasferimento quota	26/4/2005	XLIX - 7						
30/3/2007	1 ^a proroga e riduzione	23/2/2005	XLIX - 9						
17/12/2007	Assunzione quota	15/1/2007	LI - 4						
	Sospensione decorso temporale	30/4/2007	LII - 1						
422 BUCCHIANICO Nota: L'area del permesso di ricerca è così ridotta in seguito al rilascio della concessione di coltivazione Miglianico.	ENI (100) (r.u.)	25/7/1996	Natura del provvedimento	Decorrenza	2 ^a proroga	25/07/2008	178,96	ABRUZZO (178,96) Pescara Chieti	
		13/2/1998	Conferimento	25/7/1996					XL - 8
		27/2/2003	Cambio intestazione	1/1/1998					XLII - 3
		27/2/2003	Riduzione	19/4/2002					XLVII - 3
		20/11/2007	1 ^a proroga	25/7/2002					XLVII - 3
			2 ^a proroga	25/7/2005					LI - 12

ELENCO DEI PERMESSI DI RICERCA ACCORDATI NELLA TERRAFERMA - Aggiornamento 29/febbraio/2008

CODICE E DENOMINAZIONE DEL PERMESSO	TITOLARI DEL PERMESSO e relative quote di partecipazione (%)		PROVVEDIMENTI CONCERNENTI IL PERMESSO		PERIODO DI VIGENZA	SCADENZA	AREA (Kmq)	UBICAZIONE DEL PERMESSO
	Data	Natura del provvedimento	Decorrenza	BUIG				
437 FOSSO VALDIENNA Nota: Sospeso.	ESSO ITALIANA (51,7) (r.u.)		5/12/1996	Conferimento	5/12/1996	05/12/2002	34	BASILICATA (34) Potenza Matera
	TOTAL ITALIA (31,7)		13/2/1998	Cambio intestazione	28/7/1997			
	SHELL ITALIA E & P (9,3)		15/3/2000	Trasferimento quote e nomina r.u.	29/10/1999			
	ENI (7,3)		20/3/2000	Cambio intestazione quota	1/1/2000			
			29/11/2000	Cambio intestazione quota	3/3/2000			
			20/4/2001	Cambio intestazione quote	1/10/2000			
			5/6/2003	Cambio intestazione quota	1/5/2003			
			30/6/2003	Sospensione decorso temporale	22/4/2002			
			16/7/2003	Cambio intestazione quota	26/5/2003			
			12/2/2004	Cambio intestazione quota	31/12/2003			
	438 TEMPA MOLIANO Nota: Sospeso.	ESSO ITALIANA (51,7) (r.u.)		5/12/1996	Conferimento			
TOTAL ITALIA (31,7)		13/2/1998	Cambio intestazione	28/7/1997				
SHELL ITALIA E & P (9,3)		15/3/2000	Trasferimento quote e nomina r.u.	29/10/1999				
ENI (7,3)		20/3/2000	Cambio intestazione quota	1/1/2000				
		29/11/2000	Cambio intestazione quota	3/3/2000				
		20/4/2001	Cambio intestazione quote	1/10/2000				
		5/6/2003	Cambio intestazione quota	1/5/2003				
		30/6/2003	Sospensione decorso temporale	22/4/2002				
		16/7/2003	Cambio intestazione quota	26/5/2003				
		12/2/2004	Cambio intestazione quota	31/12/2003				
445 FROSINONE Nota: Presentata istanza di proroga pubblicata nel B.U.I.G. Anno XLVII - N. 7. Presentata istana di proroga e di riduzione dell'area pubblicata nel B.U.I.G. Anno LI - N. 1.		PENTEX ITALIA (100) (r.u.)		1/8/1997	Conferimento	1/8/1997	14/09/2006	858,05
			14/7/1999	Trasferimento quota	30/10/1998			
			20/3/2000	Cambio intestazione quota	1/1/2000			
			29/5/2000	Approvazione programma lavoro unitario	29/5/2000			
			20/4/2001	Cambio intestazione quota	1/10/2000			
			27/1/2003	Trasferimenti quote	26/6/2002			
			8/10/2003	Sospensione decorso temporale	29/5/2003			
			4/10/2006	Determinazione scadenza vigenza	10/9/2006			

ELENCO DEI PERMESSI DI RICERCA ACCORDATI NELLA TERRAFERMA - Aggiornamento 29/febbraio/2008

454 CODICE E DENOMINAZIONE DEL PERMESSO	TITOLARI DEL PERMESSO e relative quote di partecipazione (%)		PROVVEDIMENTI CONCERNENTI IL PERMESSO		PERIODO DI VIGENZA	SCADENZA	AREA (Kmq)	UBICAZIONE DEL PERMESSO	
	Data	Natura del provvedimento	Decorrenza	BUIG					
SETTECERRI Nota: Sospeso	ENI (66,6666667) (r.u.)		25/9/1997	Natura del provvedimento Conferimento	25/9/1997		882,17	ABRUZZO (638,72) Teramo MARCHE (242,85) Ascoli Piceno LAZIO (0,6) Rieti	
	INTERGAS PIU' (33,33333333)		15/9/1999	Trasferimento quota e nomina r.u.	21/1/1999				
			17/10/2000	Sospensione decorrenza vigenza	15/2/2000				
			5/4/2002	Trasferimento quota	29/11/2001				
			20/5/2003	Assunzione quota e nomina r.u.	29/4/2003				
			30/6/2005	Trasferimento quota	26/4/2005				
459 CODICE E DENOMINAZIONE DEL PERMESSO	TITOLARI DEL PERMESSO e relative quote di partecipazione (%)		PROVVEDIMENTI CONCERNENTI IL PERMESSO		PERIODO DI VIGENZA	SCADENZA	AREA (Kmq)	UBICAZIONE DEL PERMESSO	
	Data	Natura del provvedimento	Decorrenza	BUIG					
	NOVARA Nota: Sospeso.	ENI (100) (r.u.)		30/1/1998	Attribuzione	1/1/1997		333,55	PIEMONTE (172,01) Novara LOMBARDIA (161,54) Pavia Milano
				2/4/1999	Sospensione decorrenza vigenza	1/12/1998			
				20/9/2000	Determinazione scadenza vigenza	6/8/2000			
				18/10/2001	Riduzione	18/10/2001			
			27/10/2004	Sospensione decorso temporale	14/7/2004				
			21/4/2005	Determinazione scadenza vigenza	31/1/2005				
		21/4/2005	Sospensione decorso temporale	1/2/2005					
460 CODICE E DENOMINAZIONE DEL PERMESSO	TITOLARI DEL PERMESSO e relative quote di partecipazione (%)		PROVVEDIMENTI CONCERNENTI IL PERMESSO		PERIODO DI VIGENZA	SCADENZA	AREA (Kmq)	UBICAZIONE DEL PERMESSO	
	Data	Natura del provvedimento	Decorrenza	BUIG					
	VIGEVANO Nota: Sospeso.	ENI (45) (r.u.)		30/1/1998	Attribuzione	1/1/1997		392,45	LOMBARDIA (371,45) Pavia Milano PIEMONTE (21) Novara
		BG GAS INTERNATIONAL BV FILIALE ITALIANA (40)		17/3/2000	Riduzione	17/3/2000			
		EDISON (15)		17/10/2000	Sospensione decorrenza vigenza	17/12/1999			
				29/11/2000	Trasferimento quota	6/9/2000			
				18/5/2001	Trasferimento quota	19/1/2001			
				25/3/2002	Trasferimento quota	27/9/2001			
				25/3/2002	Trasferimento quota	2/1/2002			
				30/7/2002	Determinazione data scadenza sospensione vigenza	30/7/2002			
				30/7/2002	Determinazione scadenza vigenza	30/7/2002			
				20/3/2003	Sospensione decorso temporale	26/9/2003			
				25/6/2003	Determinazione scadenza vigenza	9/4/2003			
				12/2/2004	Intestazione quota	1/12/2003			
				12/10/2004	Sospensione decorso temporale	19/1/2004			
			30/6/2005	Cambio intestazione quota	1/12/2004				

ELENCO DEI PERMESSI DI RICERCA ACCORDATI NELLA TERRAFERMA - Aggiornamento 29/febbraio/2008

CODICE E DENOMINAZIONE DEL PERMESSO	TITOLARI DEL PERMESSO e relative quote di partecipazione (%)	PROVEDIMENTI CONCERNENTI IL PERMESSO				PERIODO DI VIGENZA	SCADENZA	AREA (Kmq)	UBICAZIONE DEL PERMESSO						
		Data	Natura del provvedimento	Decorrenza	BUIG										
FIUME ANIENE Nota: Presentata istanza di proroga e di riduzione pubblicata nel B.U.I.G. Anno LII - N. 1.	LUMAX OIL (100) (r.u.)	21/9/1998	Conferimento	21/9/1998	XLII - 10	1° periodo	05/01/2008	911,02	LAZIO (735,27) Roma Frosinone L'Aquila						
		11/2/1999	Assunzione quote e nomina r.u.	21/9/1998	XLIII - 3										
		20/3/2000	Cambio intestazione quota	1/1/2000	XLIV - 4										
		29/5/2000	Approvazione programma lavoro unitario	29/5/2000	XLIV - 6										
		20/4/2001	Cambio intestazione quota	1/10/2000	XLV - 5										
		27/1/2003	Trasferimento quota	26/6/2002	XLVII - 2										
		8/10/2003	Sospensione decorso temporale	29/5/2003	XLVII - 11										
		4/10/2006	Determinazione scadenza vigenza	10/9/2006	L - 11										
		LAGO DEL SALTO Nota: Presentata istanza di proroga e di riduzione pubblicata nel B.U.I.G. Anno LII - N. 1.	LUMAX OIL (100) (r.u.)	21/9/1998	Conferimento					21/9/1998	XLII - 10	1° periodo	05/01/2008	918,06	LAZIO (614,26) Roma Rieti ABRUZZO (303,8) L'Aquila
				10/2/1999	Assunzione quote e nomina r.u.					21/9/1998	XLIII - 3				
20/3/2000	Cambio intestazione quota			1/1/2000	XLIV - 4										
29/5/2000	Approvazione programma lavoro unitario			29/5/2000	XLIV - 6										
20/4/2001	Cambio intestazione quota			1/10/2000	XLV - 5										
27/1/2003	Trasferimento quota			26/6/2002	XLVII - 2										
8/10/2003	Sospensione decorso temporale			29/5/2003	XLVII - 11										
4/10/2006	Determinazione scadenza vigenza			10/9/2006	L - 11										
SORA Nota: Presentata istanza di proroga e di riduzione pubblicata nel B.U.I.G. Anno LII - N. 1.	LUMAX OIL (100) (r.u.)			21/9/1998	Conferimento	21/9/1998	XLII - 10	1° periodo	05/01/2008	895,5	LAZIO (584,95) Frosinone ABRUZZO (310,55) L'Aquila				
				10/2/1999	Assunzione quote e nomina r.u.	21/2/1998	XLIII - 3								
		20/3/2000	Cambio intestazione quota	1/1/2000	XLIV - 4										
		29/5/2000	Approvazione programma lavoro unitario	29/5/2000	XLIV - 6										
		20/4/2001	Cambio intestazione quota	1/10/2000	XLV - 5										
		27/1/2003	Trasferimento quota	26/6/2002	XLVII - 2										
		8/10/2003	Sospensione decorso temporale	29/5/2003	XLVII - 11										
		4/10/2006	Determinazione scadenza vigenza	10/9/2006	L - 11										

ELENCO DEI PERMESSI DI RICERCA ACCORDATI NELLA TERRAFERMA - Aggiornamento 29/febbraio/2008

CODICE E DENOMINAZIONE DEL PERMESSO	TITOLARI DEL PERMESSO e relative quote di partecipazione (%)		PROVEDIMENTI CONCERNENTI IL PERMESSO		PERIODO DI VIGENZA	SCADENZA	AREA (Kmq)	UBICAZIONE DEL PERMESSO
	Data	Natura del provvedimento	Decorrenza	BUIG				
485 TEANA Nota: Sospeso.	TOTAL ITALIA (80) (r.u.)	ENI (20)	23/9/1998	Natura del provvedimento	23/9/1998	23/09/2004	231,04	BASILICATA (231,04) Potenza
			4/12/1998	Conferimento	23/9/1998			
			10/3/1999	Rettifica	23/9/1998			
			18/11/1999	Cambio intestazione quota	23/9/1998			
			19/10/2000	Trasferimento quota	30/6/1999			
			5/4/2002	Assunzione quota	6/10/2000			
			16/4/2003	Trasferimento quota	29/11/2001			
			16/7/2003	Trasferimento quota e nomina r.u.	3/12/2002			
			8/10/2004	Cambio intestazione quota	26/5/2003			
				Sospensione decorso temporale	19/7/2004			
					XLVI - 11			
492 ALIANO Nota: Sospeso.	TOTAL ITALIA (60) (r.u.)	ENI (40)	6/11/1998	Natura del provvedimento	6/11/1998	06/11/2004	154,56	BASILICATA (154,56) Potenza Matera
			3/8/1999	Conferimento	7/4/1999			
			20/3/2000	Trasferimento quota	6/11/1998			
			20/3/2000	Rettifica	7/4/1999			
			11/10/2000	Cambio intestazione quota	6/11/1998			
			29/11/2000	Nomina r.u.	15/9/2000			
			20/4/2001	Cambio intestazione quota	3/3/2000			
			20/5/2001	Cambio intestazione quota	1/10/2000			
			26/3/2003	Assunzione quota	6/2/2001			
			16/7/2003	Assunzione quota	27/2/2003			
			8/10/2004	Cambio intestazione quota	26/5/2003			
			Sospensione decorso temporale	19/7/2004				
				XLVII - 8				
				XLVIII - 11				
496 CIVITA Nota: Presentata istanza di concessione di coltivazione AGLAVIZZA pubblicata nel B.U.I.G. Anno L - N. 7.	TOTAL ITALIA (100) (r.u.)	JKX ITALIA (100) (r.u.)	22/4/1999	Natura del provvedimento	22/4/1999	22/04/2008	276,57	ABRUZZO (271,73) Chieti MOLISE (4,84) Campobasso
			21/3/2002	Conferimento	11/1/2002			
			20/11/2007	Trasferimento quota e nomina r.u.	22/4/2005			
			20/11/2007	1ª proroga	22/4/2005			
			20/11/2007	Assunzione quota	27/7/2007			
				LI - 12				
501 MUTIGNANO	TOTAL ITALIA (50) (r.u.)	ENI (50) (r.u.)	9/6/2000	Natura del provvedimento	9/6/2000	09/06/2009	98,99	ABRUZZO (98,99) Teramo Pescara
			20/4/2001	Conferimento	1/10/2000			
			18/9/2001	Cambio intestazione quota	29/6/2001			
			12/1/2004	Trasferimento quota	25/6/2003			
			12/2/2004	Nomina r.u.	1/1/2004			
			20/7/2004	Cambio intestazione quota	18/5/2004			
			20/11/2007	Cambio intestazione quota	9/6/2006			
				1ª proroga	9/6/2006			
					XLV - 7			
					XLV - 5			

ELENCO DEI PERMESSI DI RICERCA ACCORDATI NELLA TERRAFERMA - Aggiornamento 29/febbraio/2008

503	CODICE E DENOMINAZIONE DEL PERMESSO BASTIGLIA Nota: Presentata istanza di proroga e di riduzione dell'area pubblicata nel B.U.I.G. Anno LI - N. 1, rettificata con istanza pubblicata nel B.U.I.G. Anno LI - N.3.	TITOLARI DEL PERMESSO e relative quote di partecipazione (%) ASCENT RESOURCES ITALIA (100) (r.u.)	PROVVEDIMENTI CONCERNENTI IL PERMESSO Data 19/2/2001 10/9/2001 18/6/2002 20/1/2005 30/3/2005 18/11/2005 Natura del provvedimento Conferimento Trasferimento quota Trasferimento quota Approvazione programma lavoro unitario Trasferimento quota Intestazione	PERIODO DI VIGENZA 1° periodo XLV - 3 XLV - 10 XLVI - 7 XLIX - 2 XLIX - 4 XLIX - 12	SCADENZA 19/02/2007	AREA (Kmq) 643,12	UBICAZIONE DEL PERMESSO EMILIA ROMAGNA (643,12) Reggio Emilia Modena Bologna
505	CODICE E DENOMINAZIONE DEL PERMESSO CENTO Nota: Presentata istanza di proroga e di riduzione dell'area pubblicata nel B.U.I.G. Anno LI - N. 1.	TITOLARI DEL PERMESSO e relative quote di partecipazione (%) ASCENT RESOURCES ITALIA (100) (r.u.)	PROVVEDIMENTI CONCERNENTI IL PERMESSO Data 19/2/2001 10/9/2001 18/6/2002 20/1/2005 30/3/2005 18/11/2005 Natura del provvedimento Conferimento Trasferimento quota Trasferimento quota Approvazione programma lavoro unitario Trasferimento quota Intestazione	PERIODO DI VIGENZA 1° periodo XLV - 3 XLV - 10 XLVI - 7 XLIX - 2 XLIX - 4 XLIX - 12	SCADENZA 19/02/2007	AREA (Kmq) 470,2	UBICAZIONE DEL PERMESSO EMILIA ROMAGNA (470,2) Ravenna Ferrara Bologna
507	CODICE E DENOMINAZIONE DEL PERMESSO CROCIETTA Nota: Presentata istanza di concessione di coltivazione SILLARO pubblicata nel B.U.I.G. Anno L - N. 6.	TITOLARI DEL PERMESSO e relative quote di partecipazione (%) NORTHSUN ITALIA (65) (r.u.) PO VALLEY OPERATIONS PTY (35)	PROVVEDIMENTI CONCERNENTI IL PERMESSO Data 19/2/2001 9/5/2005 31/7/2007 Natura del provvedimento Conferimento Cambio intestazione quota 1° proroga	PERIODO DI VIGENZA XLV - 3 XLIX - 6 LI - 8	SCADENZA 19/02/2010	AREA (Kmq) 51,58	UBICAZIONE DEL PERMESSO EMILIA ROMAGNA (51,58) Bologna
508	CODICE E DENOMINAZIONE DEL PERMESSO MONTE ARAZZECCA	TITOLARI DEL PERMESSO e relative quote di partecipazione (%) ENI (100) (r.u.)	PROVVEDIMENTI CONCERNENTI IL PERMESSO Data 19/2/2001 18/7/2001 30/6/2003 12/2/2004 21/5/2004 21/5/2004 7/7/2006 Natura del provvedimento Conferimento Assunzione quota Sospensione decorso temporale Intestazione quota Determinazione scadenza vigenza Approvazione programma lavoro unitario Assunzione quota	PERIODO DI VIGENZA 1° periodo XLV - 3 XLV - 8 XLVII - 7 XLVIII - 3 XLVIII - 6 XLVIII - 6 L - 8	SCADENZA 14/01/2009	AREA (Kmq) 286,94	UBICAZIONE DEL PERMESSO ABRUZZO (189,44) L'Aquila Chieti MOLISE (97,5) Isernia
510	CODICE E DENOMINAZIONE DEL PERMESSO SAN VINCENZO Nota: Istanze presentate: - proroga Anno LI - N. 2; - concessione di coltivazione S. ALBERTO Anno L - N. 8.	TITOLARI DEL PERMESSO e relative quote di partecipazione (%) EDISON (50) (r.u.) NORTHSUN ITALIA (32,5) PO VALLEY OPERATIONS PTY (17,5)	PROVVEDIMENTI CONCERNENTI IL PERMESSO Data 19/2/2001 27/5/2003 12/2/2004 9/5/2005 Natura del provvedimento Conferimento Trasferimento quote e nomina r.u. Intestazione quota Cambio intestazione quota	PERIODO DI VIGENZA 1° periodo XLV - 3 XLVII - 6 XLVIII - 3 XLIX - 6	SCADENZA 19/02/2007	AREA (Kmq) 58,7	UBICAZIONE DEL PERMESSO EMILIA ROMAGNA (58,7) Bologna

ELENCO DEI PERMESSI DI RICERCA ACCORDATI NELLA TERRAFERMA - Aggiornamento 29/febbraio/2008

512	CODICE E DENOMINAZIONE DEL PERMESSO TORRENTE NURE	TITOLARI DEL PERMESSO e relative quote di partecipazione (%) ENI (35) (r.u.) PETROCELTIC ELSA (55) PETROREP ITALIANA (10)	PROVVEDIMENTI CONCERNENTI IL PERMESSO Data 19/2/2001 12/10/2001 25/3/2002 28/11/2003 30/6/2005 30/11/2007 30/11/2007 28/2/2008 Natura del provvedimento Conferimento Trasferimento Trasferimento quota Trasferimento quota e nomina r.u. Cambio intestazione quota Nomina r.u. 1ª proroga e riduzione Trasferimento quota	PERMESSO Decorrenza 19/2/2001 3/8/2001 2/1/2002 17/6/2003 1/12/2004 19/2/2007 19/2/2007 28/12/2007	BUIG XLV - 3 XLV - 11 XLVI - 4 XLVII - 12 XLIX - 7 LI - 12 LI - 12 LI - 3	PERIODO DI VIGENZA 1ª proroga 19/02/2010	SCADENZA 19/02/2010	AREA (Kmq) 527,7	UBICAZIONE DEL PERMESSO EMILIA ROMAGNA (527,7) Piacenza Parma
514	CODICE E DENOMINAZIONE DEL PERMESSO CASCINA S. PIETRO Nota: Presentata istanza di concessione di coltivazione CASCINA CASTELLO pubblicata nel B.U.I.G. Anno L - N. 10.	TITOLARI DEL PERMESSO e relative quote di partecipazione (%) NORTHSUN ITALIA (100) (r.u.)	PROVVEDIMENTI CONCERNENTI IL PERMESSO Data 20/2/2001 31/10/2007 Natura del provvedimento Conferimento 1ª proroga	PERMESSO Decorrenza 20/2/2001 20/2/2007	BUIG XLV - 3 LI - 11	PERIODO DI VIGENZA 1ª proroga 20/02/2010	SCADENZA 20/02/2010	AREA (Kmq) 152,22	UBICAZIONE DEL PERMESSO LOMBARDIA (152,22) Milano Lodi Cremona Bergamo
517	CODICE E DENOMINAZIONE DEL PERMESSO CODOGNO Nota: Presentata istanza di proroga e di riduzione dell'area pubblicata nel B.U.I.G. Anno LI - N. 2.	TITOLARI DEL PERMESSO e relative quote di partecipazione (%) EDISON (55) (r.u.) SVILUPPO RISORSE NATURALI (25) COMPAGNIA GENERALE IDROCARBURI (20)	PROVVEDIMENTI CONCERNENTI IL PERMESSO Data 20/2/2001 25/3/2002 25/3/2002 28/11/2003 12/2/2004 10/1/2007 Natura del provvedimento Conferimento Trasferimento quota Trasferimento quota Assunzione quote Cambio intestazione Trasferimenti quote	PERMESSO Decorrenza 20/2/2001 27/9/2001 2/1/2002 1/9/2003 1/12/2003 3/5/2006	BUIG XLV - 3 XLVI - 4 XLVI - 4 XLVII - 12 XLVIII - 3 LI - 2	PERIODO DI VIGENZA 1° periodo 20/02/2007	SCADENZA 20/02/2007	AREA (Kmq) 624,09	UBICAZIONE DEL PERMESSO EMILIA ROMAGNA (160,6) Piacenza LOMBARDIA (463,49) Pavia Lodi Cremona
518	CODICE E DENOMINAZIONE DEL PERMESSO FINALE EMILIA Nota: Sospeso.	TITOLARI DEL PERMESSO e relative quote di partecipazione (%) FOREST - CMI (100) (r.u.)	PROVVEDIMENTI CONCERNENTI IL PERMESSO Data 20/2/2001 18/6/2002 16/3/2007 Natura del provvedimento Conferimento Trasferimento Sospensione decorso temporale	PERMESSO Decorrenza 20/2/2001 23/4/2002 11/12/2006	BUIG XLV - 3 XLVI - 7 LI - 4	PERIODO DI VIGENZA 1° periodo 20/02/2007	SCADENZA 20/02/2007	AREA (Kmq) 744,55	UBICAZIONE DEL PERMESSO EMILIA ROMAGNA (744,25) Modena Ferrara Bologna VENETO (0,3) Rovigo
523	CODICE E DENOMINAZIONE DEL PERMESSO FIUME ARNONE	TITOLARI DEL PERMESSO e relative quote di partecipazione (%) ASCENT RESOURCES ITALIA (40) (r.u.) JKX ITALIA (30) ITALMIN EXPLORATION (30)	PROVVEDIMENTI CONCERNENTI IL PERMESSO Data 10/7/2002 28/10/2004 30/3/2007 Natura del provvedimento Conferimento Trasferimento quota e nomina r.u. Trasferimento quota e nomina r.u.	PERMESSO Decorrenza 10/7/2002 21/9/2004 22/2/2007	BUIG XLVI - 8 XLVIII - 11 LI - 4	PERIODO DI VIGENZA 1° periodo 10/07/2008	SCADENZA 10/07/2008	AREA (Kmq) 358,22	UBICAZIONE DEL PERMESSO LAZIO (358,22) Roma

ELENCO DEI PERMESSI DI RICERCA ACCORDATI NELLA TERRAFERMA - Aggiornamento 29/febbraio/2008

524	CODICE E DENOMINAZIONE DEL PERMESSO ORTONA	TITOLARI DEL PERMESSO e relative quote di partecipazione (%) ENI (100) (r.u.)	PROVVEDIMENTI CONCERNENTI IL PERMESSO Data 10/7/2002 Natura del provvedimento Conferimento	PERIODO DI VIGENZA 1° periodo XLVI - 8	SCADENZA 10/07/2008	AREA (Kmq) 140,2	UBICAZIONE DEL PERMESSO ABRUZZO (140,2) Chieti
525	CODICE E DENOMINAZIONE DEL PERMESSO SAN MARCO Nota: Presentata istanza di concessione di coltivazione ABBADESSE pubblicata nel B.U.I.G. Anno XLIX - N. 5.	TITOLARI DEL PERMESSO e relative quote di partecipazione (%) GROVE ENERGY (100) (r.u.)	PROVVEDIMENTI CONCERNENTI IL PERMESSO Data 10/7/2002 19/2/2003 27/10/2004 Natura del provvedimento Conferimento Trasferimento Trasferimento	PERIODO DI VIGENZA 1° periodo XLVI - 8 XLVII - 3 XLVIII - 11	SCADENZA 10/07/2008	AREA (Kmq) 292,54	UBICAZIONE DEL PERMESSO EMILIA ROMAGNA (292,54) Ravenna Ferrara
526	CODICE E DENOMINAZIONE DEL PERMESSO VERCELLI	TITOLARI DEL PERMESSO e relative quote di partecipazione (%) PETROCELTIC ELSA (50) (r.u.) ENI (50)	PROVVEDIMENTI CONCERNENTI IL PERMESSO Data 10/7/2002 16/4/2003 30/6/2005 28/2/2008 Natura del provvedimento Conferimento Trasferimento quota Cambio intestazione quota Trasferimento quota e nomina r.u.	PERIODO DI VIGENZA 1° periodo XLVI - 8 XLVII - 5 XLIX - 7 LII - 3	SCADENZA 10/07/2008	AREA (Kmq) 717,89	UBICAZIONE DEL PERMESSO LOMBARDIA (215,45) Pavia PIEMONTE (502,44) Vercelli Novara Alessandria
527	CODICE E DENOMINAZIONE DEL PERMESSO TRINO	TITOLARI DEL PERMESSO e relative quote di partecipazione (%) ENI (50) (r.u.) BG GAS INTERNATIONAL BV FILIALE ITALIANA (50)	PROVVEDIMENTI CONCERNENTI IL PERMESSO Data 8/11/2002 16/7/2003 28/11/2003 24/2/2004 30/6/2005 Natura del provvedimento Conferimento Cambio intestazione quota Trasferimento quota e nomina r.u. Rettifica Cambio intestazione quota	PERIODO DI VIGENZA 1° periodo XLVI - 12 XLVII - 8 XLVII - 12 XLVIII - 3 XLIX - 7	SCADENZA 08/11/2008	AREA (Kmq) 708,01	UBICAZIONE DEL PERMESSO PIEMONTE (708,01) Vercelli Torino Asti Alessandria
528	CODICE E DENOMINAZIONE DEL PERMESSO COLLE GRANATA	TITOLARI DEL PERMESSO e relative quote di partecipazione (%) SOCIETA' COSTRUZIONE CONDOTTE (100) (r.u.)	PROVVEDIMENTI CONCERNENTI IL PERMESSO Data 19/2/2003 11/4/2003 Natura del provvedimento Conferimento Rettifica	PERIODO DI VIGENZA 1° periodo XLVII - 3 XLVII - 5	SCADENZA 19/02/2009	AREA (Kmq) 61,38	UBICAZIONE DEL PERMESSO MOLISE (61,38) Campobasso
529	CODICE E DENOMINAZIONE DEL PERMESSO MALNATE	TITOLARI DEL PERMESSO e relative quote di partecipazione (%) EDISON (100) (r.u.)	PROVVEDIMENTI CONCERNENTI IL PERMESSO Data 19/2/2003 20/5/2003 12/2/2004 Natura del provvedimento Conferimento Assunzione quota Cambio intestazione	PERIODO DI VIGENZA 1° periodo XLVII - 3 XLVII - 6 XLVIII - 3	SCADENZA 19/02/2009	AREA (Kmq) 264,16	UBICAZIONE DEL PERMESSO LOMBARDIA (264,16) Varese Como

ELENCO DEI PERMESSI DI RICERCA ACCORDATI NELLA TERRAFERMA - Aggiornamento 29/ febbraio / 2008

530	CODICE E DENOMINAZIONE DEL PERMESSO BORSANO	TITOLARI DEL PERMESSO e relative quote di partecipazione (%) PUMA PETROLEUM (100) (r.u.)	PROVVEDIMENTI CONCERNENTI IL PERMESSO Data 26/11/2003 7/6/2007 Natura del provvedimento Conferimento Trasferimento	PERIODO DI VIGENZA 1° periodo 26/11/2009	AREA (Kmq) 317,86	UBICAZIONE DEL PERMESSO LOMBARDIA (317,86) Varese Milano Como
531	CODICE E DENOMINAZIONE DEL PERMESSO MONTE PALLANO	TITOLARI DEL PERMESSO e relative quote di partecipazione (%) FOREST - CMI (90) (r.u.) INTERGIE (10)	PROVVEDIMENTI CONCERNENTI IL PERMESSO Data 13/2/2004 8/6/2006 8/6/2006 10/1/2007 Natura del provvedimento Conferimento Sospensione decorso temporale Trasferimento quota Determinazione scadenza vigenza	PERIODO DI VIGENZA 1° periodo 02/05/2010	AREA (Kmq) 35,72	UBICAZIONE DEL PERMESSO ABRUZZO (35,72) Chieti
532	CODICE E DENOMINAZIONE DEL PERMESSO SAVIO	TITOLARI DEL PERMESSO e relative quote di partecipazione (%) NORTHERN PETROLEUM LIMITED (100) (r.u.)	PROVVEDIMENTI CONCERNENTI IL PERMESSO Data 13/2/2004 7/7/2006 Natura del provvedimento Conferimento Rettifica	PERIODO DI VIGENZA 1° periodo 13/02/2010	AREA (Kmq) 458,92	UBICAZIONE DEL PERMESSO EMILIA ROMAGNA (458,92) Rimini Ravenna Forlì
533	CODICE E DENOMINAZIONE DEL PERMESSO FIUME TARO	TITOLARI DEL PERMESSO e relative quote di partecipazione (%) ENI (100) (r.u.)	PROVVEDIMENTI CONCERNENTI IL PERMESSO Data 24/5/2004 9/5/2005 30/6/2005 11/4/2006 10/1/2007 Natura del provvedimento Conferimento Trasferimento quote e nomina r.u. Cambio intestazione quota Assunzione quota	PERIODO DI VIGENZA 1° periodo 24/05/2010	AREA (Kmq) 443,8	UBICAZIONE DEL PERMESSO EMILIA ROMAGNA (443,8) Piacenza Parma
534	CODICE E DENOMINAZIONE DEL PERMESSO MASSA LOMBARDA	TITOLARI DEL PERMESSO e relative quote di partecipazione (%) FOREST - CMI (100) (r.u.)	PROVVEDIMENTI CONCERNENTI IL PERMESSO Data 24/5/2004 Natura del provvedimento Conferimento	PERIODO DI VIGENZA 1° periodo 24/05/2010	AREA (Kmq) 397,87	UBICAZIONE DEL PERMESSO EMILIA ROMAGNA (397,87) Ravenna Ferrara Bologna
535	CODICE E DENOMINAZIONE DEL PERMESSO AGUGLIANO	TITOLARI DEL PERMESSO e relative quote di partecipazione (%) INTERGAS PIU' (100) (r.u.)	PROVVEDIMENTI CONCERNENTI IL PERMESSO Data 8/10/2004 30/6/2005 Natura del provvedimento Conferimento Trasferimento	PERIODO DI VIGENZA 1° periodo 08/10/2010	AREA (Kmq) 112,28	UBICAZIONE DEL PERMESSO MARCHE (112,28) Ancona

ELENCO DEI PERMESSI DI RICERCA ACCORDATI NELLA TERRAFERMA - Aggiornamento 29/febbraio/2008

536	CODICE E DENOMINAZIONE DEL PERMESSO CERASA	TITOLARI DEL PERMESSO e relative quote di partecipazione (%) NORTHERN PETROLEUM LIMITED (100) (r.u.)	PROVVEDIMENTI CONCERNENTI IL PERMESSO Natura del provvedimento Conferimento Rettifica	Data 8/10/2004 7/7/2006	Decorrenza 8/10/2004	BUIG XLVIII - 11 L - 8	PERIODO DI VIGENZA 1° periodo	SCADENZA 08/10/2010	AREA (Kmq) 382,3	UBICAZIONE DEL PERMESSO MARCHE (382,3) Pesaro Ancona
537	CODICE E DENOMINAZIONE DEL PERMESSO GUARDIA VOMANO	TITOLARI DEL PERMESSO e relative quote di partecipazione (%) INTERGAS PIU' (100) (r.u.)	PROVVEDIMENTI CONCERNENTI IL PERMESSO Natura del provvedimento Conferimento	Data 12/7/2005	Decorrenza 12/7/2005	BUIG XLIX - 8	PERIODO DI VIGENZA 1° periodo	SCADENZA 12/07/2011	AREA (Kmq) 91,09	UBICAZIONE DEL PERMESSO ABRUZZO (91,09) Teramo
538	CODICE E DENOMINAZIONE DEL PERMESSO NIBBIA	TITOLARI DEL PERMESSO e relative quote di partecipazione (%) NORTHERN PETROLEUM LIMITED (100) (r.u.)	PROVVEDIMENTI CONCERNENTI IL PERMESSO Natura del provvedimento Conferimento	Data 14/4/2005	Decorrenza 14/4/2005	BUIG XLIX - 9	PERIODO DI VIGENZA 1° periodo	SCADENZA 14/04/2011	AREA (Kmq) 253,4	UBICAZIONE DEL PERMESSO PIEMONTE (253,4) Novara
539	CODICE E DENOMINAZIONE DEL PERMESSO MONTALBANO	TITOLARI DEL PERMESSO e relative quote di partecipazione (%) VEGA OIL (30) (r.u.) JKX ITALIA (40) GAS NATURAL VENDITA ITALIA (30)	PROVVEDIMENTI CONCERNENTI IL PERMESSO Natura del provvedimento Conferimento Cambio intestazione Trasferimento quota	Data 8/9/1953 11/4/2006 24/1/2007	Decorrenza 8/9/2005 30/9/2005 1/7/2006	BUIG XLIX - 10 L - 5 LI - 2	PERIODO DI VIGENZA 1° periodo	SCADENZA 08/09/2011	AREA (Kmq) 165,04	UBICAZIONE DEL PERMESSO BASILICATA (165,04) Matera
540	CODICE E DENOMINAZIONE DEL PERMESSO LONGASTRINO	TITOLARI DEL PERMESSO e relative quote di partecipazione (%) NORTHERN PETROLEUM LIMITED (100) (r.u.)	PROVVEDIMENTI CONCERNENTI IL PERMESSO Natura del provvedimento Conferimento	Data 24/10/2005	Decorrenza 24/10/2005	BUIG XLIX - 11	PERIODO DI VIGENZA 1° periodo	SCADENZA 24/12/2011	AREA (Kmq) 139,72	UBICAZIONE DEL PERMESSO EMILIA ROMAGNA (139,72) Ravenna Ferrara
541	CODICE E DENOMINAZIONE DEL PERMESSO MONTEMARCIANO	TITOLARI DEL PERMESSO e relative quote di partecipazione (%) INTERGAS PIU' (50) (r.u.) SARP (50)	PROVVEDIMENTI CONCERNENTI IL PERMESSO Natura del provvedimento Conferimento Trasferimento quota e nomina r.u.	Data 24/2/2006 7/6/2007	Decorrenza 24/2/2006 27/3/2007	BUIG L - 3 LI - 7	PERIODO DI VIGENZA 1° periodo	SCADENZA 24/02/2012	AREA (Kmq) 49,4	UBICAZIONE DEL PERMESSO MARCHE (49,4) Ancona
542	CODICE E DENOMINAZIONE DEL PERMESSO MASSERIA GAUDELLA	TITOLARI DEL PERMESSO e relative quote di partecipazione (%) INTERGAS PIU' (100) (r.u.)	PROVVEDIMENTI CONCERNENTI IL PERMESSO Natura del provvedimento Conferimento	Data 27/3/2006	Decorrenza 27/3/2006	BUIG L - 4	PERIODO DI VIGENZA 1° periodo	SCADENZA 27/03/2012	AREA (Kmq) 154,21	UBICAZIONE DEL PERMESSO BASILICATA (154,21) Matera

ELENCO DEI PERMESSI DI RICERCA ACCORDATI NELLA TERRAFERMA - Aggiornamento 29/febbraio/2008

543	CODICE E DENOMINAZIONE DEL PERMESSO CARISIO	TITOLARI DEL PERMESSO e relative quote di partecipazione (%) PETROCELTIC ELSA (95) (r.u.) SOCIETA' COSTRUZIONE CONDOTTE (5)	PROVVEDIMENTI CONCERNENTI IL PERMESSO Data 18/5/2006 Natura del provvedimento Conferimento 18/5/2006 L - 6 28/2/2008 Trasferimento quota e nomina r.u. 28/12/2007 LII - 3	PERIODO DI VIGENZA 1° periodo 18/05/2012	AREA (Kmq) 728	UBICAZIONE DEL PERMESSO PIEMONTE (728) Vercelli Novara Biella
544	CODICE E DENOMINAZIONE DEL PERMESSO TORRENTE LA VELLA	TITOLARI DEL PERMESSO e relative quote di partecipazione (%) EDISON (60) (r.u.) INTERGAS PIU' (40)	PROVVEDIMENTI CONCERNENTI IL PERMESSO Data 31/5/2006 Natura del provvedimento Conferimento 31/5/2006 L - 6 3/8/2006 Rettifica L - 9	PERIODO DI VIGENZA 1° periodo 31/05/2012	AREA (Kmq) 9,65	UBICAZIONE DEL PERMESSO BASILICATA (9,65) Matera
545	CODICE E DENOMINAZIONE DEL PERMESSO POSTA NUOVA	TITOLARI DEL PERMESSO e relative quote di partecipazione (%) VEGA OIL (100) (r.u.)	PROVVEDIMENTI CONCERNENTI IL PERMESSO Data 3/10/2006 Natura del provvedimento Conferimento 3/10/2006 L - 11	PERIODO DI VIGENZA 1° periodo 03/10/2012	AREA (Kmq) 154,55	UBICAZIONE DEL PERMESSO PUGLIA (154,55) Foggia
546	CODICE E DENOMINAZIONE DEL PERMESSO BARDONE	TITOLARI DEL PERMESSO e relative quote di partecipazione (%) GAS PLUS ITALIANA (60) (r.u.) PETROREP ITALIANA (40)	PROVVEDIMENTI CONCERNENTI IL PERMESSO Data 21/5/2007 Natura del provvedimento Conferimento 21/5/2007 LI - 6	PERIODO DI VIGENZA 1° periodo 21/05/2013	AREA (Kmq) 51,46	UBICAZIONE DEL PERMESSO EMILIA ROMAGNA (51,46) Parma
547	CODICE E DENOMINAZIONE DEL PERMESSO CIVITATAQUANA	TITOLARI DEL PERMESSO e relative quote di partecipazione (%) VEGA OIL (100) (r.u.)	PROVVEDIMENTI CONCERNENTI IL PERMESSO Data 24/7/2007 Natura del provvedimento Conferimento 24/7/2007 LI - 8	PERIODO DI VIGENZA 1° periodo 24/07/2013	AREA (Kmq) 615,37	UBICAZIONE DEL PERMESSO ABRUZZO (615,37) Teramo Pescara Chieti
548	CODICE E DENOMINAZIONE DEL PERMESSO CORANA	TITOLARI DEL PERMESSO e relative quote di partecipazione (%) ITALMIN EXPLORATION (100) (r.u.)	PROVVEDIMENTI CONCERNENTI IL PERMESSO Data 24/7/2007 Natura del provvedimento Conferimento 24/7/2007 LI - 8	PERIODO DI VIGENZA 1° periodo 24/07/2013	AREA (Kmq) 476,23	UBICAZIONE DEL PERMESSO PIEMONTE (412,58) Alessandria LOMBARDIA (63,65) Pavia
682	CODICE E DENOMINAZIONE DEL PERMESSO SULMONA	TITOLARI DEL PERMESSO e relative quote di partecipazione (%) INTERGAS PIU' (100) (r.u.)	PROVVEDIMENTI CONCERNENTI IL PERMESSO Data 14/8/2007 Natura del provvedimento Conferimento 14/8/2013 LI - 9	PERIODO DI VIGENZA 1° periodo 14/08/2013	AREA (Kmq) 188,7	UBICAZIONE DEL PERMESSO ABRUZZO (188,7) L'Aquila

ELENCO DEI PERMESSI DI RICERCA ACCORDATI NEL SOTTOFONDO MARINO - Aggiornamento 29/febbraio/2008

PERMESSI DI RICERCA ACCORDATI NEL SOTTOFONDO MARINO

Leggi 11 gennaio 1957, n. 6, 21 luglio 1967, n. 613 e successive modificazioni, 9 gennaio 1991, n. 9 e Decreto Legislativo 25 novembre 1996, n. 625

Nel sottofondo marino sono vigenti n. 28 PERMESSI DI RICERCA per complessivi 1.3938,28 Km²

Zona marina	Numero permessi	Superficie (Km ²)
ZONA A	7	1.257,64
ZONA B	4	1.174,53
ZONA C	3	1.911,65
ZONA D	0	393,43
ZONA E	1	724,37
ZONA F	3	1.823,38
ZONA G	10	6.653,28

Nota:
Nel caso di titoli afferenti a due o più zone finitime, a ciascuna di tali zone viene attribuita la parte di area del titolo minerario ad essa afferente e l'unità mineraria viene attribuita alla zona cui compete la parte maggiore dell'area del titolo medesimo

ELENCO DEI PERMESSI DI RICERCA ACCORDATI NEL SOTTOFONDO MARINO - Aggiornamento 29/febbraio/2008

549 CODICE E DENOMINAZIONE DEL PERMESSO	TITOLARI DEL PERMESSO e relative quote di partecipazione (%)		PROVEDIMENTI CONCERNENTI IL PERMESSO		PERIODO DI VIGENZA	SCADENZA	AREA (Kmq)	UBICAZIONE DEL PERMESSO
	Data	Natura del provvedimento	Decorrenza	BUIG				
A.R. 78.RC Nota: Sospeso	ENI (90) (r.u.)	EDISON (10)	16/4/1987	Conferimento	16/4/1987	16/04/1999	100,02	ZONA A (100,02)
	14/9/1988		Trasferimento quota	14/9/1988	XXXI - 6			
	11/4/1991		Trasferimento quota e nomina r.u.	5/12/1990	XXXII - 10			
	12/3/1992		Trasferimento quota	29/7/1991	XXXV - 6			
	4/8/1993		Cambio intestazione quota	23/4/1992	XXXVI - 4			
	13/12/1993		1ª proroga	16/4/1993	XXXVII - 10			
	6/6/1996		2ª proroga	16/4/1996	XXXVIII - 1			
	13/2/1998		Cambio intestazione quota	1/1/1998	XL - 7			
	23/11/1998		Cambio intestazione quota	29/6/1998	XLII - 3			
	22/1/1999		Sospensione decorrenza vigenza	16/4/1996	XLII - 12			
	8/3/1999		Rettifica	16/4/1996	XLIII - 2			
	15/9/1999		Cambio intestazione quota	1/7/1999	XLIII - 4			
	14/3/2002		Sospensione decorso temporale	3/12/1999	XLIII - 10			
	14/3/2002		Determinazione data scadenza sospensione vigenza	14/3/2002	XLVI - 4			
	12/2/2004		Intestazione quota	1/12/2003	XLVI - 4			
			XLVIII - 3					

566 CODICE E DENOMINAZIONE DEL PERMESSO	TITOLARI DEL PERMESSO e relative quote di partecipazione (%)		PROVEDIMENTI CONCERNENTI IL PERMESSO		PERIODO DI VIGENZA	SCADENZA	AREA (Kmq)	UBICAZIONE DEL PERMESSO
	Data	Natura del provvedimento	Decorrenza	BUIG				
A.R. 80.AG Nota: Sospeso	ENI (100) (r.u.)		17/4/1990	Conferimento	17/4/1990	17/04/1999	268,88	ZONA A (268,88)
	30/5/1996		1ª proroga	17/4/1996	XXXIV - 5			
	13/2/1998		Cambio intestazione	1/1/1998	XL - 6			
	25/2/1999		Sospensione decorrenza vigenza	17/4/1996	XLII - 3			
	14/3/2002		Sospensione decorso temporale	3/12/1999	XLIII - 4			
	14/3/2002		Determinazione data scadenza sospensione vigenza	14/3/2002	XLVI - 4			
					XLVI - 4			
					XLVI - 4			

570 CODICE E DENOMINAZIONE DEL PERMESSO	TITOLARI DEL PERMESSO e relative quote di partecipazione (%)		PROVEDIMENTI CONCERNENTI IL PERMESSO		PERIODO DI VIGENZA	SCADENZA	AREA (Kmq)	UBICAZIONE DEL PERMESSO
	Data	Natura del provvedimento	Decorrenza	BUIG				
A.R. 81.FR Nota: Sospeso	ENI (85) (r.u.)	INTERGAS PIU' (15)	11/9/1990	Conferimento	11/9/1990	11/09/999	101,76	ZONA A (101,76)
	21/9/1992		Trasferimento quota e nomina r.u.	23/6/1992	XXXIV - 10			
	14/6/1996		Trasferimento quota	1/1/1996	XXXV - 10			
	14/6/1996		Cambio intestazione quota	23/1/1996	XL - 7			
	21/10/1996		1ª proroga	11/9/1996	XL - 7			
	13/9/1998		Cambio intestazione quota	1/1/1998	XL - 11			
	25/2/1999		Sospensione decorrenza vigenza	11/9/1996	XLII - 3			
	5/4/2002		Trasferimento quota	29/11/2001	XLIII - 4			
	30/6/2005		Trasferimento quota	26/4/2005	XLVI - 12			
					XLIX - 7			

ELENCO DEI PERMESSI DI RICERCA ACCORDATI NEL SOTTOFONDO MARINO - Aggiornamento 29/febbraio/2008

625	CODICE E DENOMINAZIONE DEL PERMESSO A.R 87.AG Nota: Sospeso	TITOLARI DEL PERMESSO e relative quote di partecipazione (%) ENI (100) (r.u.)	PROVVEDIMENTI CONCERNENTI IL PERMESSO	PERIODO DI VIGENZA	SCADENZA	AREA (Kmq)	UBICAZIONE DEL PERMESSO
			Data 1/12/1995 13/2/1998 11/2/1999 14/3/2002	1° periodo	01/12/2001	279,45	ZONA A (279,45)
			Natura del provvedimento Conferimento Cambio intestazione Sospendizione decorso temporale Sospendizione decorso temporale Determinazione data scadenza sospendizione vigenza	Decorrenza 1/12/1995 1/1/1998 1/12/1995 3/12/1999 14/3/2002			
				BUIG XL - 1 XLII - 3 XLIII - 3 XLVI - 4 XLVI - 4			
638	CODICE E DENOMINAZIONE DEL PERMESSO A.R 91.EA Nota: Sospeso	TITOLARI DEL PERMESSO e relative quote di partecipazione (%) ENI (100) (r.u.)	PROVVEDIMENTI CONCERNENTI IL PERMESSO	PERIODO DI VIGENZA	SCADENZA	AREA (Kmq)	UBICAZIONE DEL PERMESSO
			Data 1/8/1997 11/2/1999 14/3/2002 14/3/2002	1° periodo	01/01/2003	136,17	ZONA A (136,17)
			Natura del provvedimento Attribuzione Sospendizione decorso temporale Sospendizione decorso temporale Determinazione data scadenza sospendizione vigenza	Decorrenza 1/1/1997 1/1/1997 3/12/1999 14/3/2002			
				BUIG XLI - 10 XLIII - 3 XLVI - 4 XLVI - 4			
639	CODICE E DENOMINAZIONE DEL PERMESSO A.R 92.EA Nota: Sospeso	TITOLARI DEL PERMESSO e relative quote di partecipazione (%) ENI (100) (r.u.)	PROVVEDIMENTI CONCERNENTI IL PERMESSO	PERIODO DI VIGENZA	SCADENZA	AREA (Kmq)	UBICAZIONE DEL PERMESSO
			Data 10/9/1997 12/2/1999 14/3/2002 14/3/2002	1° periodo	01/01/2003	214,2	ZONA A (214,2)
			Natura del provvedimento Attribuzione Sospendizione decorso temporale Sospendizione decorso temporale Determinazione data scadenza sospendizione vigenza	Decorrenza 1/1/1997 1/1/1997 3/12/1999 14/3/2002			
				BUIG XLI - 10 XLIII - 3 XLVI - 4 XLVI - 4			
640	CODICE E DENOMINAZIONE DEL PERMESSO A.R 93.EA Nota: Sospeso	TITOLARI DEL PERMESSO e relative quote di partecipazione (%) ENI (100) (r.u.)	PROVVEDIMENTI CONCERNENTI IL PERMESSO	PERIODO DI VIGENZA	SCADENZA	AREA (Kmq)	UBICAZIONE DEL PERMESSO
			Data 10/9/1997 12/2/1999 14/3/2002 14/3/2002	1° periodo	01/01/2003	157,16	ZONA A (157,16)
			Natura del provvedimento Attribuzione Sospendizione decorso temporale Sospendizione decorso temporale Determinazione data scadenza sospendizione vigenza	Decorrenza 1/1/1997 1/1/1997 3/12/1999 14/3/2002			
				BUIG XLI - 10 XLIII - 3 XLVI - 4 XLVI - 4			

ELENCO DEI PERMESSI DI RICERCA ACCORDATI NEL SOTTOFONDO MARINO - Aggiornamento 29/febbraio/2008

656	CODICE E DENOMINAZIONE DEL PERMESSO	TITOLARI DEL PERMESSO e relative quote di partecipazione (%)	PROVVEDIMENTI CONCERNENTI IL PERMESSO		PERIODO DI VIGENZA	SCADENZA	AREA (Kmq)	UBICAZIONE DEL PERMESSO						
			Data	Natura del provvedimento										
G.R. 14.AG		ENI (60) (r.u.) EDISON (40)	8/11/1999	Conferimento	8/11/1999	08/11/2008	636,54	ZONA G (629,98) ZONA C (6,56)						
			23/4/2001	Trasferimento quote	24/1/2001									
			25/3/2002	Trasferimento quota	27/9/2001									
			25/3/2002	Trasferimento quota	2/1/2002									
			19/9/2003	Approvazione programma lavoro unitario	19/9/2003									
			12/2/2004	Intestazione quota	1/12/2003									
			30/6/2005	Cambio intestazione quota	1/12/2004									
			2/11/2005	Approvazione programma lavoro unitario	2/11/2005									
			2/11/2005	1ª proroga e riduzione	8/11/2005									
			27/1/2006	Trasferimento quota e nomina r.u.	25/10/2005									
							L - 2							
657	CODICE E DENOMINAZIONE DEL PERMESSO	TITOLARI DEL PERMESSO e relative quote di partecipazione (%)	PROVVEDIMENTI CONCERNENTI IL PERMESSO		PERIODO DI VIGENZA	SCADENZA	AREA (Kmq)	UBICAZIONE DEL PERMESSO						
			Data	Natura del provvedimento										
			9/11/1999	Conferimento					9/11/1999					ZONA G (509,78) ZONA C (133,12)
			20/4/2001	Trasferimento quote					24/1/2001					
			25/3/2002	Trasferimento quota					27/9/2001					
			25/3/2002	Trasferimento quota					2/1/2002					
			19/9/2003	Approvazione programma lavoro unitario					19/9/2003					
			12/2/2004	Intestazione quota					1/12/2003					
			30/6/2005	Cambio intestazione quota					1/12/2004					
			31/10/2005	Approvazione programma lavoro unitario					31/10/2005					
			31/10/2005	1ª proroga e riduzione					9/11/2005					
			30/1/2006	Trasferimento quota e nomina r.u.					25/10/2005					
					L - 2									
659	CODICE E DENOMINAZIONE DEL PERMESSO	TITOLARI DEL PERMESSO e relative quote di partecipazione (%)	PROVVEDIMENTI CONCERNENTI IL PERMESSO		PERIODO DI VIGENZA	SCADENZA	AREA (Kmq)	UBICAZIONE DEL PERMESSO						
			Data	Natura del provvedimento										
			26/11/1999	Conferimento					26/11/1999				ZONA B (347,3)	
			12/5/2003	Assunzione quota					29/4/2003					
			31/1/2006	1ª proroga e riduzione					26/11/2005					
												L - 2		
663	CODICE E DENOMINAZIONE DEL PERMESSO	TITOLARI DEL PERMESSO e relative quote di partecipazione (%)	PROVVEDIMENTI CONCERNENTI IL PERMESSO		PERIODO DI VIGENZA	SCADENZA	AREA (Kmq)	UBICAZIONE DEL PERMESSO						
			Data	Natura del provvedimento										
			4/5/2001	Conferimento	4/5/2001	04/05/2007	429,3	ZONA B (429,3)						

Nota: Presentata istanza di proroga e di riduzione dell'area pubblicata nel B.U.I.G. Anno LI - N. 4.

ELENCO DEI PERMESSI DI RICERCA ACCORDATI NEL SOTTOFONDO MARINO - Aggiornamento 29/febbraio/2008

665	CODICE E DENOMINAZIONE DEL PERMESSO F.R38.AG	TITOLARI DEL PERMESSO e relative quote di partecipazione (%) ENI (100) (r.u.)	PROVVEDIMENTI CONCERNENTI IL PERMESSO Data 30/4/2002 26/3/2003 Natura del provvedimento Conferimento Assunzione quota	PERIODO DI VIGENZA 1° periodo 30/04/2008	AREA (Kmq) 747,67	UBICAZIONE DEL PERMESSO ZONA F (712,05) ZONA D (35,62)
666	CODICE E DENOMINAZIONE DEL PERMESSO G.R16.PU	TITOLARI DEL PERMESSO e relative quote di partecipazione (%) GROVE ENERGY (100) (r.u.)	PROVVEDIMENTI CONCERNENTI IL PERMESSO Data 11/11/2002 22/4/2003 27/10/2004 Natura del provvedimento Conferimento Trasferimento Trasferimento	PERIODO DI VIGENZA 1° periodo 11/11/2008	AREA (Kmq) 665,31	UBICAZIONE DEL PERMESSO ZONA G (665,31)
667	CODICE E DENOMINAZIONE DEL PERMESSO G.R15.PU	TITOLARI DEL PERMESSO e relative quote di partecipazione (%) GROVE ENERGY (100) (r.u.)	PROVVEDIMENTI CONCERNENTI IL PERMESSO Data 12/11/2002 22/4/2003 27/10/2004 Natura del provvedimento Conferimento Trasferimento Trasferimento	PERIODO DI VIGENZA 1° periodo 12/11/2008	AREA (Kmq) 657,19	UBICAZIONE DEL PERMESSO ZONA G (657,19)
668	CODICE E DENOMINAZIONE DEL PERMESSO C.R146.NP	TITOLARI DEL PERMESSO e relative quote di partecipazione (%) NORTHERN PETROLEUM LIMITED (100) (r.u.)	PROVVEDIMENTI CONCERNENTI IL PERMESSO Data 28/9/2004 4/7/2006 Natura del provvedimento Conferimento Rettificazione	PERIODO DI VIGENZA 1° periodo 28/09/2010	AREA (Kmq) 620,31	UBICAZIONE DEL PERMESSO ZONA C (620,31)
669	CODICE E DENOMINAZIONE DEL PERMESSO C.R147.NP	TITOLARI DEL PERMESSO e relative quote di partecipazione (%) NORTHERN PETROLEUM LIMITED (100) (r.u.)	PROVVEDIMENTI CONCERNENTI IL PERMESSO Data 30/9/2004 Natura del provvedimento Conferimento	PERIODO DI VIGENZA 1° periodo 30/09/2010	AREA (Kmq) 637,18	UBICAZIONE DEL PERMESSO ZONA C (452,18) ZONA G (185)
670	CODICE E DENOMINAZIONE DEL PERMESSO E.R51.NP	TITOLARI DEL PERMESSO e relative quote di partecipazione (%) NORTHERN PETROLEUM LIMITED (100) (r.u.)	PROVVEDIMENTI CONCERNENTI IL PERMESSO Data 4/10/2004 4/7/2006 Natura del provvedimento Conferimento Rettificazione	PERIODO DI VIGENZA 1° periodo 04/10/2010	AREA (Kmq) 724,37	UBICAZIONE DEL PERMESSO ZONA E (724,37)
671	CODICE E DENOMINAZIONE DEL PERMESSO B.R268.RG	TITOLARI DEL PERMESSO e relative quote di partecipazione (%) VEGA OIL (60) (r.u.) PETROCELTIC ELSA (40)	PROVVEDIMENTI CONCERNENTI IL PERMESSO Data 24/3/2005 11/4/2006 6/11/2006 Natura del provvedimento Conferimento Cambio intestazione Trasferimento quota e nomina r.u.	PERIODO DI VIGENZA 1° periodo 24/03/2011	AREA (Kmq) 126,68	UBICAZIONE DEL PERMESSO ZONA B (126,68)

ELENCO DEI PERMESSI DI RICERCA ACCORDATI NEL SOTTOFONDO MARINO - Aggiornamento 29/febbraio/2008

672	CODICE E DENOMINAZIONE DEL PERMESSO G.R17.NP	TITOLARI DEL PERMESSO e relative quote di partecipazione (%) NORTHERN PETROLEUM LIMITED (100) (r.u.)	PROVVEDIMENTI CONCERNENTI IL PERMESSO Natura del provvedimento Conferimento Rettifica	Data 24/3/2005 4/7/2006	Decorrenza 24/3/2005 24/5/2005	BUIG XLIX - 4 L - 8	PERIODO DI VIGENZA 1° periodo	SCADENZA 24/03/2011	AREA (Kmq) 708,62	UBICAZIONE DEL PERMESSO ZONA G (708,62)
673	CODICE E DENOMINAZIONE DEL PERMESSO B.R269.GC	TITOLARI DEL PERMESSO e relative quote di partecipazione (%) INTERGAS PIU' (100) (r.u.)	PROVVEDIMENTI CONCERNENTI IL PERMESSO Natura del provvedimento Conferimento Trasferimento	Data 5/5/2005 28/7/2005	Decorrenza 5/5/2005 5/5/2005	BUIG XLIX - 6 XLIX - 8	PERIODO DI VIGENZA 1° periodo	SCADENZA 05/05/2011	AREA (Kmq) 271,25	UBICAZIONE DEL PERMESSO ZONA B (271,25)
674	CODICE E DENOMINAZIONE DEL PERMESSO G.R18.NP	TITOLARI DEL PERMESSO e relative quote di partecipazione (%) NORTHERN PETROLEUM LIMITED (100) (r.u.)	PROVVEDIMENTI CONCERNENTI IL PERMESSO Natura del provvedimento Conferimento Rettifica	Data 10/5/2005 4/7/2006	Decorrenza 10/5/2005 10/5/2005	BUIG XLIX - 6 L - 8	PERIODO DI VIGENZA 1° periodo	SCADENZA 10/05/2011	AREA (Kmq) 736,88	UBICAZIONE DEL PERMESSO ZONA G (736,88)
675	CODICE E DENOMINAZIONE DEL PERMESSO G.R19.NP	TITOLARI DEL PERMESSO e relative quote di partecipazione (%) NORTHERN PETROLEUM LIMITED (100) (r.u.)	PROVVEDIMENTI CONCERNENTI IL PERMESSO Natura del provvedimento Conferimento Rettifica	Data 11/5/2005 4/7/2006	Decorrenza 11/5/2005 11/5/2005	BUIG XLIX - 6 L - 8	PERIODO DI VIGENZA 1° periodo	SCADENZA 11/05/2011	AREA (Kmq) 709,61	UBICAZIONE DEL PERMESSO ZONA G (709,61)
676	CODICE E DENOMINAZIONE DEL PERMESSO C.R148.VG	TITOLARI DEL PERMESSO e relative quote di partecipazione (%) VEGA OIL (100) (r.u.)	PROVVEDIMENTI CONCERNENTI IL PERMESSO Natura del provvedimento Conferimento	Data 27/11/2006	Decorrenza 27/11/2006	BUIG L - 12	PERIODO DI VIGENZA 1° periodo	SCADENZA 27/11/2012	AREA (Kmq) 336,98	UBICAZIONE DEL PERMESSO ZONA C (336,98)
677	CODICE E DENOMINAZIONE DEL PERMESSO G.R20.NP	TITOLARI DEL PERMESSO e relative quote di partecipazione (%) NORTHERN PETROLEUM LIMITED (100) (r.u.)	PROVVEDIMENTI CONCERNENTI IL PERMESSO Natura del provvedimento Conferimento	Data 14/2/2007	Decorrenza 14/2/2007	BUIG LI - 3	PERIODO DI VIGENZA 1° periodo	SCADENZA 14/02/2013	AREA (Kmq) 743,81	UBICAZIONE DEL PERMESSO ZONA C (230,2) ZONA G (513,61)
678	CODICE E DENOMINAZIONE DEL PERMESSO G.R21.NP	TITOLARI DEL PERMESSO e relative quote di partecipazione (%) NORTHERN PETROLEUM LIMITED (100) (r.u.)	PROVVEDIMENTI CONCERNENTI IL PERMESSO Natura del provvedimento Conferimento	Data 14/2/2007	Decorrenza 14/2/2007	BUIG LI - 3	PERIODO DI VIGENZA 1° periodo	SCADENZA 14/02/2013	AREA (Kmq) 742,7	UBICAZIONE DEL PERMESSO ZONA G (742,7)

ELENCO DEI PERMESSI DI RICERCA ACCORDATI NEL SOTTOFONDO MARINO - Aggiornamento 29/febbraio/2008

679	CODICE E DENOMINAZIONE DEL PERMESSO G.R22.NP	TITOLARI DEL PERMESSO e relative quote di partecipazione (%)	PROVVEDIMENTI CONCERNENTI IL PERMESSO		PERIODO DI VIGENZA	SCADENZA	AREA (Kmq)	UBICAZIONE DEL PERMESSO
		NORTHERN PETROLEUM LIMITED (100) (r.u.)	Data 14/2/2007	Natura del provvedimento Conferimento				
680	CODICE E DENOMINAZIONE DEL PERMESSO F.R39.NP	TITOLARI DEL PERMESSO e relative quote di partecipazione (%)	PROVVEDIMENTI CONCERNENTI IL PERMESSO		PERIODO DI VIGENZA	SCADENZA	AREA (Kmq)	UBICAZIONE DEL PERMESSO
		NORTHERN PETROLEUM LIMITED (100) (r.u.)	Data 21/6/2007	Natura del provvedimento Conferimento				
681	CODICE E DENOMINAZIONE DEL PERMESSO F.R40.NP	TITOLARI DEL PERMESSO e relative quote di partecipazione (%)	PROVVEDIMENTI CONCERNENTI IL PERMESSO		PERIODO DI VIGENZA	SCADENZA	AREA (Kmq)	UBICAZIONE DEL PERMESSO
		NORTHERN PETROLEUM LIMITED (100) (r.u.)	Data 22/6/2007	Natura del provvedimento Conferimento				

ELENCO DELLE CONCESSIONI DI COLTIVAZIONE ACCORDATE NELLA TERRAFERMA - Aggiornamento 29/febbraio/2008

CONCESSIONI DI COLTIVAZIONE ACCORDATE NELLA TERRAFERMA

Leggi 21 luglio 1967, n. 613 e successive modificazioni, 9 gennaio 1991, n. 9 e Decreto Legislativo 25 novembre 1996, n. 625

Nella terraferma sono vigenti n. 115 CONCESSIONI DI COLTIVAZIONE per complessivi 8572,48 Km²

Regione	Numero concessioni	Superficie (Km ²)
ABRUZZO	6	491,20
BASILICATA	21	2.120,89
CALABRIA	2	103,43
EMILIA ROMAGNA	34	1.589,78
LAZIO	1	41,14
LOMBARDIA	12	973,66
MARCHE	17	1.107,06
MOLISE	4	336,19
PIEMONTE	1	77,71
PUGLIA	14	1.253,31
TOSCANA	2	307,84
VENETO	1	164,32
ZONA A	0	5,95

Nota:
Nel caso di titoli afferenti a due o più regioni limitime, a ciascuna di tali regioni viene attribuita la parte di area del titolo minerario ad essa afferente e l'unità mineraria viene attribuita alla regione cui compete la parte maggiore dell'area del titolo medesimo

ELENCO DELLE CONCESSIONI DI COLTIVAZIONE ACCORDATE NELLA TERRAFERMA - Aggiornamento 29/febbraio/2008

CODICE E DENOMINAZIONE DELLA CONCESSIONE	TITOLARI DELLA CONCESSIONE e relative quote di partecipazione (%)		PROVVEDIMENTI CONCERNENTI LA CONCESSIONE		PERIODO DI VIGENZA	SCADENZA	AREA (Kmq)	UBICAZIONE DELLA CONCESSIONE
	LAZZI GAS (100) (r.u.)		Data	Natura del provvedimento				
707 SALGASTRI	LAZZI GAS (100) (r.u.)		24/10/1938	Conferimento	24/10/1938	24/10/2008	11,45	EMILIA ROMAGNA (11,45) Bologna
			8/10/1943	Ampliamento	8/10/1943			
			6/6/1960	Assoggettamento L. 6/57	13/2/1957			
			6/6/1960	Trasferimento	6/6/1960			
			23/10/1961	Riduzione	23/10/1961			
			31/7/1962	Riduzione	31/7/1962			
			24/5/1963	Riassoggettamento R.D. 1443/27	23/8/1962			
			5/12/1968	Rinnovo	24/10/1968			
			1/4/1994	Rinnovo	24/10/1983			
			1/4/1994	Cambio intestazione	XXXVIII - 5			
			20/8/1998	Riassoggettamento L. 6/57	28/11/1990			
			11/9/2006	Proroga	1/1/1997			
					24/10/2003			
709	TITOLARI DELLA CONCESSIONE e relative quote di partecipazione (%)			PROVVEDIMENTI CONCERNENTI LA CONCESSIONE				
TRIGNANO	TURCHI MAURIZIO (100) (r.u.)		18/3/1955	Conferimento	18/3/1955			
			30/12/1959	Assoggettamento L. 6/57	13/2/1957			
			24/5/1963	Riassoggettamento R.D. 1443/27	23/8/1962			
			22/4/1971	Rinnovo	18/3/1970			
			23/3/1981	Rinnovo	18/3/1980			
			11/11/1986	Trasferimento titolarità	11/11/1986			
			1/4/1994	Rinnovo	19/3/1990			
			31/1/1996	Rinnovo	19/3/1995			
			20/8/1998	Riassoggettamento L. 6/57	1/1/1997			
			25/6/2007	Proroga	19/3/2005			
						19/03/2010	0,67	EMILIA ROMAGNA (0,67) Modena
711	TITOLARI DELLA CONCESSIONE e relative quote di partecipazione (%)			PROVVEDIMENTI CONCERNENTI LA CONCESSIONE				
POZZA	CH4 LIZZANO (100) (r.u.)		30/12/1959	Assoggettamento R.D. 1443/27	30/12/1959			
			30/12/1959	Conferimento	30/12/1959			
			18/3/1976	Trasferimento titolarità	18/3/1976			
			1/8/1980	Rinnovo	30/12/1979			
			20/8/1998	Riassoggettamento L. 6/57	1/1/1997			
						30/12/1999	3,09	EMILIA ROMAGNA (3,09) Bologna

Nota: Presentata istanza di rinnovo pubblicata nel B.U.I.G. Anno 44 - N. 1.
Presentata istanza di proroga pubblicata nel B.U.I.G. Anno 49 - N. 2.

ELENCO DELLE CONCESSIONI DI COLTIVAZIONE ACCORDATE NELLA TERRAFERMA - Aggiornamento 29/febbraio/2008

712	CODICE E DENOMINAZIONE DELLA CONCESSIONE CA' BELLAVISTA Nota: Presentata istanza di proroga pubblicata nel B.U.I.G. Anno XLVIII - N. 12.	TITOLARI DELLA CONCESSIONE e relative quote di partecipazione (%) LAZZI GAS (100) (r.u.)	PROVVEDIMENTI CONCERNENTI LA CONCESSIONE Data 26/4/1960 24/5/1963 18/3/1980 1/4/1994 1/4/1994 20/8/1998 3/6/2003 Natura del provvedimento Conferimento Assoggettamento R.D. 1443/27 Rinnovo Rinnovo Cambio intestazione Riassoggettamento L. 6/57 Proroga	Decorrenza IV - 6 VII - 9 XXIV - 4 XXXVIII - 5 XXXVIII - 5 XLII - 9 XLVII - 7	PERIODO DI VIGENZA -	SCADENZA 26/01/2005	AREA (Kmq) 1,54	UBICAZIONE DELLA CONCESSIONE EMILIA ROMAGNA (1,54) Bologna
713	CODICE E DENOMINAZIONE DELLA CONCESSIONE GAGGIOLA	TITOLARI DELLA CONCESSIONE e relative quote di partecipazione (%) LAZZI GAS (100) (r.u.)	PROVVEDIMENTI CONCERNENTI LA CONCESSIONE Data 30/4/1960 24/5/1963 18/3/1980 1/4/1994 1/4/1994 20/8/1998 Natura del provvedimento Conferimento Assoggettamento R.D. 1443/27 Rinnovo Rinnovo Cambio intestazione Riassoggettamento L. 6/57	Decorrenza IV - 6 VII - 9 XXIV - 4 XXXVIII - 5 XXXVIII - 5 XLII - 9	PERIODO DI VIGENZA -	SCADENZA 30/04/2010	AREA (Kmq) 9,06	UBICAZIONE DELLA CONCESSIONE EMILIA ROMAGNA (9,06) Bologna
718	CODICE E DENOMINAZIONE DELLA CONCESSIONE MOLINAZZO Nota: Presentata istanza di proroga pubblicata nel B.U.I.G. Anno XLVIII - N. 12.	TITOLARI DELLA CONCESSIONE e relative quote di partecipazione (%) LAZZI GAS (100) (r.u.)	PROVVEDIMENTI CONCERNENTI LA CONCESSIONE Data 5/12/1979 1/10/1990 1/4/1994 20/8/1998 3/6/2003 Natura del provvedimento Conferimento Rinnovo Cambio intestazione Riassoggettamento L. 6/57 Proroga	Decorrenza XXIV - 1 XXXIV - 11 XXXVIII - 5 XLII - 9 XLVII - 7	PERIODO DI VIGENZA -	SCADENZA 05/12/2004	AREA (Kmq) 2,2238	UBICAZIONE DELLA CONCESSIONE EMILIA ROMAGNA (2,2238) Bologna
725	CODICE E DENOMINAZIONE DELLA CONCESSIONE SALSOMAGGIORE II Nota: Accordata inizialmente all'Ing. Magnagni Perpetua: la scadenza del 24/09/2038 è riferita esclusivamente all'area di ampliamento (Kmq 3,3432)	TITOLARI DELLA CONCESSIONE e relative quote di partecipazione (%) AZIENDA DEMANIALE DI SALSOMAGGIORE (100) (r.u.)	PROVVEDIMENTI CONCERNENTI LA CONCESSIONE Data 8/6/1893 4/10/1910 4/3/1917 25/9/1939 20/8/1998 Natura del provvedimento Conferimento Ampliamento Passaggio al Demanio Ampliamento Assoggettamento L. 6/57	Decorrenza L - L - L - L - XLII - 9	PERIODO DI VIGENZA -	SCADENZA 24/09/2038	AREA (Kmq) 9,5472	UBICAZIONE DELLA CONCESSIONE EMILIA ROMAGNA (9,5472) Parma
726	CODICE E DENOMINAZIONE DELLA CONCESSIONE SALSOMAGGIORE I Nota: Perpetua. E stata conferita l'11 giugno 1897.	TITOLARI DELLA CONCESSIONE e relative quote di partecipazione (%) AZIENDA DEMANIALE DI SALSOMAGGIORE (100) (r.u.)	PROVVEDIMENTI CONCERNENTI LA CONCESSIONE Data 11/7/897 20/8/1998 Natura del provvedimento Conferimento Assoggettamento L. 6/57	Decorrenza XLVII - 13 XLII - 9	PERIODO DI VIGENZA -	SCADENZA	AREA (Kmq) 4,3667	UBICAZIONE DELLA CONCESSIONE EMILIA ROMAGNA (4,3667) Parma

ELENCO DELLE CONCESSIONI DI COLTIVAZIONE ACCORDATE NELLA TERRAFERMA - Aggiornamento 29/febbraio/2008

CODICE E DENOMINAZIONE DELLA CONCESSIONE	TITOLARI DELLA CONCESSIONE e relative quote di partecipazione (%)	PROVVEDIMENTI CONCERNENTI LA CONCESSIONE		PERIODO DI VIGENZA	SCADENZA	AREA (Kmq)	UBICAZIONE DELLA CONCESSIONE
		Data	Natura del provvedimento				
730 RAPAGNANO	ENI (100) (r.u.)	17/4/1960 24/5/1963 6/8/1993 29/5/1997 29/10/1997 13/2/1998 7/5/2001 6/6/2006	Natura del provvedimento Conferimento Cambio intestazione Proroga Modifica programma sviluppo Retifica Cambio intestazione Proroga Proroga	Decorrenza 17/4/1960 31/12/1962 17/4/1990 29/5/1997 29/5/1997 1/1/1998 17/4/2000 17/4/2005	-	8,49	MARCHE (8,49) Ascoli Piceno
731							
CASA BALLEANI	GAS PLUS ITALIANA (100) (r.u.)	10/5/1960 24/5/1963 6/8/1993 15/9/1995 2/4/1996 9/5/1996 3/11/1999 12/2/2004 20/7/2004 23/8/2006	Natura del provvedimento Conferimento Cambio intestazione Proroga Trasferimento titolarità Modifica programma lavoro Cambio intestazione Proroga Cambio intestazione Cambio intestazione Proroga	Decorrenza 10/5/1960 31/12/1962 10/5/1990 3/5/1995 2/4/1996 1/3/1996 10/5/2000 1/1/2004 18/5/2004 10/5/2005	-	3,15	MARCHE (3,15) Ancona
749							
POGGIO CASTIONE	SOCOPLUS (100) (r.u.)	22/1/1962 3/4/1971 16/12/1985 9/9/1993 27/11/2003 17/4/2007	Natura del provvedimento Conferimento Trasferimento quota Cambio intestazione Proroga Proroga Trasferimento	Decorrenza 22/1/1962 3/4/1971 16/12/1985 22/1/1992 22/1/2002 23/11/2006	-	1,1518	EMILIA ROMAGNA (1,1518) Parma
751							
NOVA SIRI SCALO	GAS PLUS ITALIANA (100) (r.u.)	24/5/1963 23/5/1966 20/2/1991 30/3/1992 20/10/1993 9/5/1996 9/5/1996 12/2/2004 20/7/2004	Natura del provvedimento Conferimento Riduzione Trasferimento titolarità Modifica programma lavoro Proroga Cambio intestazione Cambio intestazione Cambio intestazione Cambio intestazione	Decorrenza 24/5/1963 23/5/1966 20/2/1991 30/3/1992 24/5/1993 1/1/1996 1/3/1996 1/1/2004 18/5/2004	-	7,5	BASILICATA (7,5) Matera

Nota: Presentata istanza di proroga pubblicata nel B.U.I.G. Anno XLVI - N. 6.
Presentata istanza di proroga pubblicata nel B.U.I.G. Anno LI - N. 9.

ELENCO DELLE CONCESSIONI DI COLTIVAZIONE ACCORDATE NELLA TERRAFERMA - Aggiornamento 29/febbraio/2008

762	CODICE E DENOMINAZIONE DELLA CONCESSIONE	TITOLARI DELLA CONCESSIONE e relative quote di partecipazione (%)	PROVVEDIMENTI CONCERNENTI LA CONCESSIONE				PERIODO DI VIGENZA	SCADENZA	AREA (Kmq)	UBICAZIONE DELLA CONCESSIONE
			Data	Natura del provvedimento	Decorrenza	BUIG				
	SEDIA D'ORLANDO	ENI (100) (r.u.)	13/2/1965	Natura del provvedimento	13/2/1965	IX - 7	13/02/2005	4,22	PUGLIA (4,22)	
			13/2/1998	Conferimento	1/1/1998	XLII - 3			Foggia	
			16/3/1999	Cambio intestazione	13/2/1995	XLIII - 4				
			16/3/1999	Proroga	16/3/1999	XLIII - 4				
			16/3/1999	Modifica programma sviluppo						
779	CODICE E DENOMINAZIONE DELLA CONCESSIONE	TITOLARI DELLA CONCESSIONE e relative quote di partecipazione (%)	PROVVEDIMENTI CONCERNENTI LA CONCESSIONE				PERIODO DI VIGENZA	SCADENZA	AREA (Kmq)	UBICAZIONE DELLA CONCESSIONE
			Data	Natura del provvedimento	Decorrenza	BUIG				
	MANCHE DI CIMALIA	EDISON (100) (r.u.)	15/4/1967	Conferimento	17/9/1966	XI - 7	17/09/2006	30	CALABRIA (30)	
			2/7/1985	Cambio intestazione	1/1/1985	XXIX - 8			Cosenza	
			11/2/1987	Proroga	17/9/1996	XXXI - 3			Catanzaro	
			22/4/1991	Trasferimento titolarità	1/7/1989	XXXV - 12				
			12/5/1992	Cambio intestazione	19/6/1991	XXXVI - 11				
			2/9/1993	Trasferimento titolarità	1/8/1992	XXXVII - 10				
			2/9/1993	Cambio intestazione	4/11/1992	XXXVII - 10				
			12/2/2004	Cambio intestazione	1/12/2003	XLVIII - 3				
783	CODICE E DENOMINAZIONE DELLA CONCESSIONE	TITOLARI DELLA CONCESSIONE e relative quote di partecipazione (%)	PROVVEDIMENTI CONCERNENTI LA CONCESSIONE				PERIODO DI VIGENZA	SCADENZA	AREA (Kmq)	UBICAZIONE DELLA CONCESSIONE
			Data	Natura del provvedimento	Decorrenza	BUIG				
	GARAGUSO	EDISON (50,33333333) (r.u.)	7/6/1969	Conferimento	7/6/1969	XIII - 8	07/06/2009	69,62	BASILICATA (69,62)	
			20/1/1978	Estensione titolarità	20/1/1978	XXII - 8			Matera	
			16/5/1978	Cambio intestazione quota	27/11/1978	XXIII - 8				
			22/1/1981	Estensione titolarità	22/1/1981	XXV - 4				
			16/7/1985	Cambio intestazione quota	1/1/1985	XXIX - 10				
			15/5/1987	Cambio intestazione quota	1/12/1986	XXXI - 9				
			20/6/1990	Trasferimento quota	1/7/1989	XXXV - 5				
			20/6/1990	Proroga	7/6/1999	XXXV - 5				
			12/5/1992	Cambio intestazione quota	19/6/1991	XXXVI - 11				
			4/8/1993	Cambio intestazione quota	23/4/1992	XXXVII - 10				
			2/9/1993	Trasferimento quota e nomina r.u.	1/8/1992	XXXVII - 10				
			2/9/1993	Cambio intestazione quota	4/11/1992	XXXVII - 10				
			9/5/1996	Cambio intestazione quota	1/3/1996	XL - 6				
			23/11/1998	Cambio intestazione quota	29/6/1998	XLII - 12				
			1/5/1999	Cambio intestazione quota	1/7/1999	XLIII - 10				
			20/3/2000	Cambio intestazione quota	1/1/2000	XLIV - 4				
			20/4/2001	Cambio intestazione quota	1/10/2000	XLV - 5				
			18/9/2001	Trasferimento quota	29/6/2001	XLV - 5				
			12/2/2004	Intestazione quota	1/12/2003	XLVIII - 3				
			12/2/2004	Cambio intestazione quota	1/1/2004	XLVIII - 3				
			20/7/2004	Cambio intestazione quota	18/5/2004	XLVIII - 8				

ELENCO DELLE CONCESSIONI DI COLTIVAZIONE ACCORDATE NELLA TERRAFERMA - Aggiornamento 29/febbraio/2008

CODICE E DENOMINAZIONE DELLA CONCESSIONE	TITOLARI DELLA CONCESSIONE e relative quote di partecipazione (%)	PROVVEDIMENTI CONCERNENTI LA CONCESSIONE		PERIODO DI VIGENZA	SCADENZA	AREA (Kmq)	UBICAZIONE DELLA CONCESSIONE	
		Data	Natura del provvedimento					
785 STRANGOLAGALLI	PENTEX ITALIA (100) (r.u.)	4/8/1969 29/12/1979	Natura del provvedimento Conferimento	Decorrenza 4/8/1969 XIII - 10	- 04/08/2009	41,14	LAZIO (41,14) Frosinone	
		20/6/1989 12/3/1991 28/10/1993 26/8/1994 26/8/1994 23/4/1998 4/8/1999	Estensione titolarità Trasferimento quota e nomina r.u. Cambio intestazione quota Sospensione attività produzione Trasferimento quota Trasferimento quota Trasferimento quota Proroga	28/12/1979 26/6/1989 12/3/1991 28/10/1993 14/4/1994 3/8/1994 30/12/1997 4/8/1999	XXIV - 1 XXXIII - 7 XXXV - 4 XXXVII - 12 XXXVIII - 11 XXXVIII - 11 XLII - 5 XLIII - 9			
788								
CODICE E DENOMINAZIONE DELLA CONCESSIONE	TITOLARI DELLA CONCESSIONE e relative quote di partecipazione (%)	Data	PROVVEDIMENTI CONCERNENTI LA CONCESSIONE	Decorrenza	PERIODO DI VIGENZA	SCADENZA	AREA (Kmq)	UBICAZIONE DELLA CONCESSIONE
FILETTO	GAS PLUS ITALIANA (100) (r.u.)	30/5/1972 8/9/1982 23/6/1995 9/5/1996 12/2/2004 20/7/2004 10/6/2005	Natura del provvedimento Conferimento Assunzione quota Trasferimento titolarità Cambio intestazione Cambio intestazione Proroga	30/5/1972 8/9/1982 1/3/1995 1/3/1996 1/1/2004 18/5/2004 30/5/2002	- XVI - 9 XXVI - 12 XXXIX - 7 XL - 6 XLVIII - 3 XLVIII - 8 XLIX - 7	30/05/2012	50,01	ABRUZZO (50,01) Chieti
789								
CODICE E DENOMINAZIONE DELLA CONCESSIONE	TITOLARI DELLA CONCESSIONE e relative quote di partecipazione (%)	Data	PROVVEDIMENTI CONCERNENTI LA CONCESSIONE	Decorrenza	PERIODO DI VIGENZA	SCADENZA	AREA (Kmq)	UBICAZIONE DELLA CONCESSIONE
CANDELA Nota: Presentata istanza di proroga pubblicata nel B.U.I.G. Anno LI - N. 7.	ENI (60,5) (r.u.) EDISON (39,5)	29/9/1972 16/7/1985 28/8/1990 12/5/1992 6/8/1993 6/8/1993 2/9/1993 13/2/1998 12/2/2004 4/2/2005	Natura del provvedimento Unificazione Cambio intestazione quota Trasferimento quota Cambio intestazione quota Proroga Approvazione programma lavoro Trasferimento quota Cambio intestazione quota Cambio intestazione quota Intestazione quota Proroga e rimodulazione programma lavori	29/9/1972 1/1/1985 1/7/1989 19/6/1991 1/6/1993 6/8/1993 1/8/1992 4/11/1992 1/1/1998 1/12/2003 31/5/2003	- XVII - 3 XXIX - 10 XXXV - 2 XXXVI - 11 XXXVII - 9 XXXVII - 9 XXXVII - 10 XXXVII - 10 XLII - 3 XLVIII - 3 XLIX - 3	31/05/2008	331,9039	PUGLIA (330,1939) Foggia BASILICATA (1,71) Potenza

ELENCO DELLE CONCESSIONI DI COLTIVAZIONE ACCORDATE NELLA TERRAFERMA - Aggiornamento 29/febbraio/2008

CODICE E DENOMINAZIONE DELLA CONCESSIONE	TITOLARI DELLA CONCESSIONE e relative quote di partecipazione (%)	PROVVEDIMENTI CONCERNENTI LA CONCESSIONE		PERIODO DI VIGENZA	SCADENZA	AREA (Kmq)	UBICAZIONE DELLA CONCESSIONE
		Data	Natura del provvedimento				
COLLE DI LAURO Nota: Presentata istanza di proroga pubblicata nel B.U.I.G. Anno XLVII - N. 10.	EDISON (62,42) (r.u.) GAS PLUS ITALIANA (25,08) ENI (12,5)	9/10/1972	Unificazione	9/10/1972	XVII - 3	33,6248	MOLISE (33,6248) Campobasso
		8/3/1978	Estensione titolarità	8/3/1978	XXII - 4		
		18/5/1979	Cambio intestazione quota	27/11/1978	XXIII - 8		
		25/5/1981	Estensione titolarità	25/5/1981	XXVI - 1		
		8/6/1985	Cambio intestazione quota	1/1/1985	XXIX - 7		
		7/8/1985	Proroga	13/9/1994	XXIX - 9		
		8/7/1987	Cambio intestazione quota	1/12/1986	XXXI - 8		
		8/8/1991	Trasferimento quota e nomina r.u.	1/7/1989	XXXVI - 6		
		12/5/1992	Cambio intestazione quota	19/6/1991	XXXVI - 11		
		4/8/1993	Cambio intestazione quota	23/4/1992	XXXVII - 10		
		2/9/1993	Trasferimento quota e nomina r.u.	1/8/1992	XXXVII - 10		
		2/9/1993	Cambio intestazione quota	4/11/1992	XXXVII - 10		
		9/5/1996	Cambio intestazione quota	1/3/1996	XL - 6		
		13/2/1998	Cambio intestazione quota	1/1/1998	XLII - 3		
		23/11/1998	Cambio intestazione quota	29/6/1998	XLII - 12		
		15/9/1999	Cambio intestazione quota	1/7/1999	XLIII - 10		
		20/3/2000	Cambio intestazione quota	1/1/2000	XLIV - 4		
20/4/2001	Cambio intestazione quota	1/10/2000	XLV - 5				
18/9/2001	Trasferimento quota	29/6/2001	XLV - 10				
12/2/2004	Intestazione quota	1/12/2003	XLVIII - 3				
12/2/2004	Cambio intestazione quota	1/1/2004	XLVIII - 3				
20/7/2004	Cambio intestazione quota	18/5/2004	XLVIII - 8				

CODICE E DENOMINAZIONE DELLA CONCESSIONE	TITOLARI DELLA CONCESSIONE e relative quote di partecipazione (%)	PROVVEDIMENTI CONCERNENTI LA CONCESSIONE		PERIODO DI VIGENZA	SCADENZA	AREA (Kmq)	UBICAZIONE DELLA CONCESSIONE
		Data	Natura del provvedimento				
MONTE CASTELLANO	ENI (50) (r.u.) EDISON (50)	31/10/1974	Conferimento	30/6/1974	XIX - 2	25	MARCHE (25) Ascoli Piceno
		8/6/1985	Cambio intestazione quota	1/1/1985	XXIX - 10		
		2/7/1986	Modifica quota produzione	2/7/1986	XXX - 11		
		8/8/1991	Trasferimento quota	1/7/1989	XXXVI - 6		
		12/5/1992	Cambio intestazione quota	19/6/1991	XXXVI - 11		
		2/9/1993	Trasferimento quota	1/8/1992	XXXVII - 10		
		2/9/1993	Cambio intestazione quota	4/11/1992	XXXVII - 10		
		13/2/1998	Cambio intestazione quota	1/1/1998	XLII - 3		
		12/2/2004	Intestazione quota	1/12/2003	XLVIII - 3		
		6/6/2006	Proroga	30/6/2004	L - 7		
		13/2/2007	Rettifica	6/6/2006	LI - 3		

ELENCO DELLE CONCESSIONI DI COLTIVAZIONE ACCORDATE NELLA TERRAFERMA - Aggiornamento 29/febbraio/2008

796

CODICE E DENOMINAZIONE DELLA CONCESSIONE	TITOLARI DELLA CONCESSIONE e relative quote di partecipazione (%)	PROVVEDIMENTI CONCERNENTI LA CONCESSIONE		PERIODO DI VIGENZA	SCADENZA	AREA (Kmq)	UBICAZIONE DELLA CONCESSIONE
		Data	Natura del provvedimento				
TORRENTE MENCOCCHIA	EDISON (88) (r.u.) PETROREP ITALIANA (12)	31/10/1974	Conferimento	20/1/1974	XIX - 2	23,3	MARCHE (23,3) Ascoli Piceno
		21/4/1979	Cambio intestazione quota	27/11/1978	XXIII - 5		
		13/6/1985	Cambio intestazione quota	1/1/1985	XXIX - 7		
		2/7/1986	Modifica quota produzione	2/7/1986	XXX - 11		
		22/4/1991	Trasferimento quota	1/7/1989	XXXV - 12		
		12/5/1992	Cambio intestazione quota	19/6/1991	XXXVI - 11		
		4/8/1993	Cambio intestazione quota	23/4/1992	XXXVII - 10		
		2/9/1993	Trasferimento quota	1/8/1992	XXXVII - 10		
		2/9/1993	Cambio intestazione quota	4/11/1992	XXXVII - 10		
		23/11/1998	Cambio intestazione quota	29/6/1998	XLII - 12		
		15/9/1999	Cambio intestazione quota	1/7/1999	XLIII - 10		
		12/2/2004	Intestazione quota	1/12/2003	XLVIII - 3		
		6/6/2006	Proroga	20/1/2004	L - 7		

798

CODICE E DENOMINAZIONE DELLA CONCESSIONE	TITOLARI DELLA CONCESSIONE e relative quote di partecipazione (%)	PROVVEDIMENTI CONCERNENTI LA CONCESSIONE		PERIODO DI VIGENZA	SCADENZA	AREA (Kmq)	UBICAZIONE DELLA CONCESSIONE
		Data	Natura del provvedimento				
MASSERIA ACQUASALSA Nota: Presentata istanza di proroga pubblicata nel B.U.I.G. Anno XLVIII - N. 4.	GAS PLUS ITALIANA (46,03) (r.u.) EDISON (45,17) INTERGAS PIU' (8,8)	24/1/1975	Conferimento	24/1/1975	XIX - 3	41,22	PUGLIA (41,22) Foggia
		12/12/1978	Trasferimento quota	12/12/1978	XXIII - 2		
		26/9/1979	Trasferimento quota	26/9/1979	XXIII - 11		
		24/3/1980	Trasferimento quota	24/3/1980	XXIV - 7		
		15/9/1981	Trasferimento quota	15/9/1981	XXV - 12		
		15/10/1983	Cambio intestazione quota	1/1/1983	XXVIII - 2		
		19/2/1987	Trasferimento quota	19/2/1987	XXXI - 5		
		10/3/1988	Trasferimento quota	1/12/1986	XXXII - 8		
		21/3/1989	Trasferimento quota	21/3/1989	XXXIII - 8		
		20/2/1991	Trasferimento quota	20/2/1991	XXXV - 9		
		17/7/1993	Trasferimento quota	31/12/1992	XXXVII - 9		
		20/7/1993	Trasferimento quota	29/12/1992	XXXVII - 9		
		28/10/1993	Rettifica	28/10/1993	XXXVII - 12		
		29/3/1994	Trasferimento quota	1/10/1993	XXXVIII - 4		
		9/5/1996	Cambio intestazione quota	1/3/1996	XL - 6		
		14/6/1996	Trasferimento quota	1/1/1996	XL - 7		
		14/6/1996	Cambio intestazione quota	23/1/1996	XL - 7		
		23/11/1998	Cambio intestazione quota	29/6/1998	XLII - 12		
		15/9/1999	Cambio intestazione quota	1/7/1999	XLIII - 10		
		5/4/2002	Trasferimento quota	29/11/2001	XLVI - 12		
		12/2/2004	Intestazione quota	1/12/2003	XLVIII - 3		
		12/2/2004	Cambio intestazione quota	1/1/2004	XLVIII - 3		
		20/7/2004	Cambio intestazione quota	18/5/2004	XLVIII - 8		
		30/6/2005	Trasferimento quota	26/4/2005	XLIX - 7		

ELENCO DELLE CONCESSIONI DI COLTIVAZIONE ACCORDATE NELLA TERRAFERMA - Aggiornamento 29/febbraio/2008

800	CODICE E DENOMINAZIONE DELLA CONCESSIONE	TITOLARI DELLA CONCESSIONE e relative quote di partecipazione (%)	PROVVEDIMENTI CONCERNENTI LA CONCESSIONE		PERIODO DI VIGENZA	SCADENZA	AREA (Kmq)	UBICAZIONE DELLA CONCESSIONE
			Data	Natura del provvedimento				
	FIUME TENNA	EDISON (100) (r.u.)	Decorrenza	Decorrenza	-	17/07/2005	22,06	MARCHE (22,06) Ascoli Piceno
	Nota: Presentata istanza di unificazione con la concessione «B.C7.LF» pubblicata nel B.U.I.G. - Anno XX - N. 6. Presentata istanza di proroga pubblicata nel B.U.I.G. - Anno XLVIII - N. 8.		27/11/1975 27/11/1978 10/10/1988 8/8/1989 4/8/1993 4/3/1994 18/3/1996 18/3/1996 23/11/1998 15/9/1999 5/9/2000 12/2/2004	Conferimento Cambio intestazione quota Trasferimento quota Trasferimento quota Cambio intestazione quota Sospensione attività di coltivazione Sospensione attività di sviluppo Proroga Cambio intestazione quota Cambio intestazione quota Trasferimento quota Intestazione quota	XX - 3 XXIII - 5 XXXII - 11 XXXIII - 9 XXXVII - 10 XXXVIII - 4 XL - 4 XL - 4 XLI - 12 XLIII - 10 XLIV - 10 XLVIII - 3			
	801							
	CUGNO LE MACINE	ENI (100) (r.u.)	Decorrenza	Decorrenza	-	09/03/2005	77,12	BASILICATA (77,12) Matera
	Nota: Presentata istanza di proroga pubblicata nel B.U.I.G. - Anno XLVIII - N. 4.		4/5/1976 6/4/1989 6/7/1995 13/2/1998 17/11/2000	Unificazione Proroga Modifica programma lavoro Cambio intestazione Proroga	XX - 6 XXXIII - 8 XXXIX - 8 XLII - 3 XLIV - 12			
	802							
	SERRA PIZZUTA	ENI (100) (r.u.)	Decorrenza	Decorrenza	-	10/09/2001	62,55	BASILICATA (62,55) Matera
	Nota: Presentata istanza di proroga pubblicata nel B.U.I.G. - Anno XLIV - N. 11. Presentata istanza di proroga pubblicata nel B.U.I.G. - Anno XLIX - N. 10.		4/5/1976 28/2/1989 13/2/1998	Unificazione Proroga Cambio intestazione	XX - 6 XXXIII - 7 XLII - 3			
	804							
	TERTIVERI	ENI (70) (r.u.) GAS PLUS ITALIANA (30)	Decorrenza	Decorrenza	-	12/02/2009	157,5915	PUGLIA (157,5915) Foggia
	Nota: Presentata istanza di proroga pubblicata nel B.U.I.G. - Anno LI - N. 3.		22/10/1976 17/6/1994 17/6/1994 9/5/1996 9/5/1996 13/2/1998 1/6/1998 12/2/2004 20/7/2004 23/8/2006	Unificazione Proroga Approvazione nuovo programma di sviluppo e ricerca Cambio intestazione quota Cambio intestazione quota Cambio intestazione quota Trasferimento quota Cambio intestazione quota Cambio intestazione quota Proroga	XXI - 5 XXXVIII - 7 XXXVIII - 7 XL - 6 XL - 6 XLII - 3 XLII - 7 XLIII - 3 XLVIII - 8 L - 9			

ELENCO DELLE CONCESSIONI DI COLTIVAZIONE ACCORDATE NELLA TERRAFERMA - Aggiornamento 29/febbraio/2008

805	CODICE E DENOMINAZIONE DELLA CONCESSIONE TORRENTE VULGANO Nota: Presentata istanza di proroga pubblicata nel B.U.I.G. Anno L - N. 4.	TITOLARI DELLA CONCESSIONE e relative quote di partecipazione (%) ENI (100) (r.u.)	PROVVEDIMENTI CONCERNENTI LA CONCESSIONE Data 4/3/1977 16/6/1981 13/2/1998 Natura del provvedimento Conferimento Trasferimento Cambio intestazione	Decorrenza 4/3/1977 16/6/1981 1/1/1998	BUIG XXI - 6 XXV - 10 XLII - 3	PERIODO DI VIGENZA -	SCADENZA 04/03/2007	AREA (Kmq) 41,75	UBICAZIONE DELLA CONCESSIONE PUGLIA (41,75) Foggia
808	CODICE E DENOMINAZIONE DELLA CONCESSIONE MONTE MORRONE Nota: Presentata istanza di proroga pubblicata nel B.U.I.G. Anno L - N. 10.	TITOLARI DELLA CONCESSIONE e relative quote di partecipazione (%) GAS PLUS ITALIANA (100) (r.u.)	PROVVEDIMENTI CONCERNENTI LA CONCESSIONE Data 1/9/1977 9/5/1996 9/5/1996 12/2/2004 20/7/2004 Natura del provvedimento Conferimento Cambio intestazione Cambio intestazione Cambio intestazione	Decorrenza 1/9/1977 1/1/1996 1/3/1996 1/1/2004 18/5/2004	BUIG XXI - 11 XL - 6 XL - 6 XLVIII - 3 XLVIII - 8	PERIODO DI VIGENZA -	SCADENZA 01/09/2007	AREA (Kmq) 29,72	UBICAZIONE DELLA CONCESSIONE BASILICATA (29,72) Matera
809	CODICE E DENOMINAZIONE DELLA CONCESSIONE CAPO COLONNE Nota: Presentata istanza di proroga pubblicata nel B.U.I.G. Anno LI - N. 9.	TITOLARI DELLA CONCESSIONE e relative quote di partecipazione (%) ENI (100) (r.u.)	PROVVEDIMENTI CONCERNENTI LA CONCESSIONE Data 3/9/1977 13/2/1998 Natura del provvedimento Conferimento Cambio intestazione	Decorrenza 3/9/1977 1/1/1998	BUIG XXI - 12 XLII - 3	PERIODO DI VIGENZA -	SCADENZA 03/09/2007	AREA (Kmq) 64,68	UBICAZIONE DELLA CONCESSIONE CALABRIA (64,68) Catanzaro
810	CODICE E DENOMINAZIONE DELLA CONCESSIONE FIUME TRESTE Nota: Presentata istanza di proroga pubblicata nel B.U.I.G. Anno XLIX - N. 1.	TITOLARI DELLA CONCESSIONE e relative quote di partecipazione (%) ENI (100) (r.u.)	PROVVEDIMENTI CONCERNENTI LA CONCESSIONE Data 24/11/1977 8/7/1987 13/2/1998 4/4/2000 11/2/2002 11/2/2002 11/2/2002 29/7/2002 Natura del provvedimento Unificazione Proroga Cambio intestazione Modifica programma lavoro Conferma Proroga Modifica programma lavoro Rettifica	Decorrenza 24/11/1977 21/11/1990 1/1/1998 4/4/2000 21/6/2000 21/11/2000 11/2/2002 29/7/2002	BUIG XXII - 1 XXXII - 3 XLII - 3 XLIV - 5 XLVI - 3 XLVI - 3 XLVI - 3 XLVI - 10	PERIODO DI VIGENZA -	SCADENZA 21/11/2005	AREA (Kmq) 115,5977	UBICAZIONE DELLA CONCESSIONE ABRUZZO (109,5977) Chieti MOLISE (6) Campobasso
816	CODICE E DENOMINAZIONE DELLA CONCESSIONE CALCIANO	TITOLARI DELLA CONCESSIONE e relative quote di partecipazione (%) ENI (100) (r.u.)	PROVVEDIMENTI CONCERNENTI LA CONCESSIONE Data 25/1/1982 10/3/1988 18/12/1995 13/2/1998 Natura del provvedimento Conferimento Riduzione Approvazione programma lavoro Cambio intestazione	Decorrenza 25/1/1982 10/3/1988 18/12/1995 1/1/1998	BUIG XXVI - 5 XXXII - 8 XL - 1 XLII - 3	PERIODO DI VIGENZA -	SCADENZA 25/01/2012	AREA (Kmq) 65,26	UBICAZIONE DELLA CONCESSIONE BASILICATA (65,26) Potenza Matera

ELENCO DELLE CONCESSIONI DI COLTIVAZIONE ACCORDATE NELLA TERRAFERMA - Aggiornamento 29/febbraio/2008

CODICE E DENOMINAZIONE DELLA CONCESSIONE	TITOLARI DELLA CONCESSIONE e relative quote di partecipazione (%)	PROVVEDIMENTI CONCERNENTI LA CONCESSIONE		PERIODO DI VIGENZA	SCADENZA	AREA (Kmq)	UBICAZIONE DELLA CONCESSIONE
		Data	Natura del provvedimento				
820 CASTEL DI LAMA	INTERGAS PIU' (26) (r.u.) ENI (34) EDISON (30) SVILUPPO RISORSE NATURALI (10)	27/1/1983 7/3/1984 16/7/1985 24/5/1990 24/5/1990 12/5/1992 2/9/1993 2/9/1993 14/6/1996 14/6/1996 13/2/1998 5/4/2002 17/3/2003 10/11/2003 12/2/2004 30/6/2005	Natura del provvedimento Conferimento Cambio intestazione quota Cambio intestazione quota Trasferimento quota e nomina r.u. Trasferimento quota Cambio intestazione quota Trasferimento quota Cambio intestazione quota e nomina r.u. Cambio intestazione quota Cambio intestazione quota Trasferimento quota Assunzione quota Trasferimento quota Intestazione quota Trasferimento quota	-	21/01/2013	184,07	MARCHE (104,17) Ascoli Piceno ABRUZZO (79,9) Teramo
821 MELANICO	GAS PLUS ITALIANA (100) (r.u.)	2/8/1983 25/7/1984 25/7/1984 24/10/1986 20/1/1993 9/5/1996 12/2/2004 20/7/2004	Natura del provvedimento Conferimento Cambio intestazione quota Trasferimento quota Assunzione quota Trasferimento quota Cambio intestazione Cambio intestazione Cambio intestazione	-	17/12/2012	59,14	PUGLIA (45,39) Foggia MOLISE (13,75) Campobasso
823 TEMPA ROSSA	ENI (70) (r.u.) EDISON (30)	22/3/1984 8/6/1985 8/8/1991 12/5/1992 2/9/1993 2/9/1993 13/2/1998 7/12/1999 12/2/2004	Natura del provvedimento Conferimento Cambio intestazione quota Trasferimento quota Cambio intestazione quota Trasferimento quota Cambio intestazione quota Cambio intestazione quota Modifica programma sviluppo Intestazione quota	-	04/04/2013	69,05	BASILICATA (69,05) Matera

ELENCO DELLE CONCESSIONI DI COLTIVAZIONE ACCORDATE NELLA TERRAFERMA - Aggiornamento 29/febbraio/2008

CODICE E DENOMINAZIONE DELLA CONCESSIONE	TITOLARI DELLA CONCESSIONE e relative quote di partecipazione (%)	PROVVEDIMENTI CONCERNENTI LA CONCESSIONE		PERIODO DI VIGENZA	SCADENZA	AREA (Kmq)	UBICAZIONE DELLA CONCESSIONE
		Data	Natura del provvedimento				
826 S. BENEDETTO DEL TRONTO	ENI (85,5) (r.u.) EDISON (12,5) STARGAS ITALIA (2) GAS PLUS ITALIANA (0)	6/11/1984 21/3/1989 10/7/1992 29/3/1994 29/3/1994 16/10/1995 2/4/1996 8/5/1996 9/5/1996 6/3/1997 13/2/1998 23/11/1998 15/9/1999 12/2/2004 12/2/2004 20/7/2004	Natura del provvedimento Conferimento Trasferimento quota Trasferimento quota Trasferimento quota Trasferimento quota Modifica programma lavoro Riesame art. 3 D.M. 16/10/95 Modifica programma lavoro Cambio intestazione quota Trasferimento quota Cambio intestazione quota Cambio intestazione quota Cambio intestazione quota Cambio intestazione quota Cambio intestazione quota	-	10/09/2014	87,22	MARCHE (87,22) Ascoli Piceno
828 MAFALDA	GAS PLUS ITALIANA (60) (r.u.) EDISON (40)	7/3/1985 4/8/1993 17/6/1994 9/5/1996 23/11/1998 15/9/1999 12/2/2004 12/2/2004 20/7/2004	Natura del provvedimento Conferimento Cambio intestazione quota Ampliamento Cambio intestazione quota Cambio intestazione quota Cambio intestazione quota Intestazione quota Cambio intestazione quota Cambio intestazione quota	-	03/12/2014	79,4	MOLISE (79,4) Campobasso
829 MACERATA	GAS PLUS ITALIANA (100) (r.u.)	22/4/1985 29/6/1990 15/6/1995 8/5/1996 9/5/1996 9/5/1996 12/2/2004 20/7/2004	Natura del provvedimento Conferimento Trasferimento Approvazione nuovo programma di esplorazione Modifica programma lavoro Cambio intestazione Cambio intestazione Cambio intestazione quota Cambio intestazione	-	12/08/2014	217,91	MARCHE (217,91) Macerata Ascoli Piceno

ELENCO DELLE CONCESSIONI DI COLTIVAZIONE ACCORDATE NELLA TERRAFERMA - Aggiornamento 29/febbraio/2008

830	CODICE E DENOMINAZIONE DELLA CONCESSIONE	TITOLARI DELLA CONCESSIONE e relative quote di partecipazione (%)	PROVVEDIMENTI CONCERNENTI LA CONCESSIONE			PERIODO DI VIGENZA	SCADENZA	AREA (Kmq)	UBICAZIONE DELLA CONCESSIONE
			Data	Natura del provvedimento	Decorrenza				
	COLABELLA	EDISON (50) (r.u.) GAS DELLA CONCORDIA (50)	19/5/1985 22/1/1990 22/1/1990 12/5/1992 20/5/1992 2/9/1993 2/9/1993 14/6/1996 5/4/2002 12/2/2004	Natura del provvedimento Conferimento Trasferimento quota Trasferimento quota Cambio intestazione quota Modifica programma sviluppo Trasferimento quota e nomina r.u. Cambio intestazione quota Trasferimento quota Cambio intestazione quota Trasferimento quota Intestazione quota	16/5/1985 1/1/1989 1/7/1989 19/6/1991 20/5/1992 1/8/1992 4/11/1992 1/1/1996 23/1/1996 29/11/2001 1/12/2003	XXIX - 12 XXXIV - 11 XXXIV - 11 XXXVI - 11 XXXVI - 6 XXXVII - 10 XXXVII - 10 XL - 7 XL - 7 XLVI - 12 XLVIII - 3	16/05/2015	54,45	BASILICATA (54,45) Potenza
	ORSINO	GAS PLUS ITALIANA (100) (r.u.)	7/8/1985 29/6/1990 20/1/1993 17/6/1994 9/5/1996 12/2/2004 20/7/2004	Natura del provvedimento Conferimento Modifica programma lavoro Trasferimento Modifica programma lavoro Cambio intestazione Cambio intestazione quota Cambio intestazione	2/12/1984 29/6/1990 4/3/1992 17/6/1994 1/3/1996 1/1/2004 18/5/2004	XXX - 2 XXXV - 2 XXXVII - 11 XXXVIII - 8 XL - 6 XLVIII - 3 XLVIII - 8	02/12/2014	144,89	BASILICATA (144,89) Potenza Matera
	MASSERIA MONACO	EDISON (50) (r.u.) ENI (50)	8/7/1986 8/8/1991 12/5/1992 2/9/1993 2/9/1993 1/12/1994 13/2/1998 12/2/2004	Natura del provvedimento Conferimento Trasferimento quota e nomina r.u. Cambio intestazione quota Trasferimento quota e nomina r.u. Cambio intestazione quota Integrazione nuovo programma di esplorazione Cambio intestazione quota Intestazione quota	8/7/1986 1/7/1989 19/6/1991 1/8/1992 4/11/1992 1/12/1994 1/1/1998 1/12/2003	XXX - 8 XXXVI - 6 XXXVI - 11 XXXVII - 10 XXXVII - 10 XXXIX - 1	08/07/2016	35,93	BASILICATA (35,93) Matera
	PIGAZZANO	GAS PLUS ITALIANA (100) (r.u.)	2/7/1986 20/12/1992 9/5/1996 9/5/1996 12/2/2004 20/7/2004	Natura del provvedimento Conferimento Trasferimento Cambio intestazione Cambio intestazione Cambio intestazione	24/5/1984 31/3/1992 1/1/1996 1/3/1996 1/1/2004 18/5/2004	XXX - 11 XXXVII - 12 XL - 6 XL - 6 XLVIII - 3 XLVIII - 8	24/05/2014	81,87	EMILIA ROMAGNA (81,87) Piacenza

ELENCO DELLE CONCESSIONI DI COLTIVAZIONE ACCORDATE NELLA TERRAFERMA - Aggiornamento 29/febbraio/2008

CODICE E DENOMINAZIONE DELLA CONCESSIONE	TITOLARI DELLA CONCESSIONE e relative quote di partecipazione (%)	PROVVEDIMENTI CONCERNENTI LA CONCESSIONE		PERIODO DI VIGENZA	SCADENZA	AREA (Kmq)	UBICAZIONE DELLA CONCESSIONE
		Data	Natura del provvedimento				
838 MONTE VRECCIARO	ENI (100) (r.u.)	14/1/1987	Conferimento	XXXI - 2	31/08/2014	31,84	PUGLIA (31,84)
		13/2/1998	Cambio intestazione	XLII - 3			Foggia
<i>(Nota: Presentata istanza di rinuncia pubblicata nel B.U.I.G. Anno XLVIII - N. 11.)</i>							
839							
CODICE E DENOMINAZIONE DELLA CONCESSIONE	TITOLARI DELLA CONCESSIONE e relative quote di partecipazione (%)	PROVVEDIMENTI CONCERNENTI LA CONCESSIONE		PERIODO DI VIGENZA	SCADENZA	AREA (Kmq)	UBICAZIONE DELLA CONCESSIONE
		Data	Natura del provvedimento				
MONTIGNANO	EDISON (50) (r.u.)	15/4/1987	Conferimento	XXXI - 11	17/07/2016	93,48	MARCHE (93,48)
		21/3/1989	Sostituzione art. 2 D.M. 15/4/87	XXXIII - 8			
		21/3/1989	Trasferimento quota e nomina r.u.	XXXIII - 8			
		10/10/1990	Trasferimento quota e nomina r.u.	XXXV - 5			
		4/8/1993	Cambio intestazione quota	XXXVII - 10			
		9/5/1996	Cambio intestazione quota	XL - 6			
		13/5/1997	Modifica programma lavoro	XLI - 6			
		23/11/1998	Cambio intestazione quota	XLII - 12			
		15/9/1999	Cambio intestazione quota	XLIII - 10			
		12/2/2004	Cambio intestazione quota	XLVIII - 3			
		12/2/2004	Cambio intestazione quota	XLVIII - 3			
		20/7/2004	Cambio intestazione quota	XLVIII - 8			
841							
CODICE E DENOMINAZIONE DELLA CONCESSIONE	TITOLARI DELLA CONCESSIONE e relative quote di partecipazione (%)	PROVVEDIMENTI CONCERNENTI LA CONCESSIONE		PERIODO DI VIGENZA	SCADENZA	AREA (Kmq)	UBICAZIONE DELLA CONCESSIONE
		Data	Natura del provvedimento				
SETTEFINESTRE	GAS PLUS ITALIANA (20) (r.u.) GEOGAS (80)	8/7/1987	Conferimento	XXXII - 3	08/07/2017	65	MARCHE (65)
		10/7/1991	Trasferimento quota e nomina r.u.	XXXVI - 1			Ancona
		10/7/1991	Trasferimento quota	XXXVI - 1			
		9/5/1996	Cambio intestazione quota	XL - 6			
		13/5/1997	Modifica programma lavoro	XLII - 6			
		20/3/2000	Cambio intestazione quota	XLIV - 4			
		20/4/2001	Cambio intestazione quota	XLV - 5			
		18/9/2001	Trasferimento quota	XLV - 10			
		12/2/2004	Cambio intestazione	XLVIII - 3			
		20/7/2004	Cambio intestazione	XLVIII - 8			
		27/4/2005	Trasferimento quota e nomina r.u.	LII - 3			

ELENCO DELLE CONCESSIONI DI COLTIVAZIONE ACCORDATE NELLA TERRAFERMA - Aggiornamento 29/febbraio/2008

842	CODICE E DENOMINAZIONE DELLA CONCESSIONE	TITOLARI DELLA CONCESSIONE e relative quote di partecipazione (%)	PROVVEDIMENTI CONCERNENTI LA CONCESSIONE					PERIODO DI VIGENZA	SCADENZA	AREA (Kmq)	UBICAZIONE DELLA CONCESSIONE
			Data	Natura del provvedimento	Decorrenza	BUIG	BUIG				
	S. MARIA NUOVA	GAS PLUS ITALIANA (100) (r.u.)	8/7/1987	Natura del provvedimento Conferimento	8/7/1987	XXXII - 3	-	08/07/2017	81,75	MARCHE (81,75)	
			10/7/1991	Trasferimento quota e nomina r.u.	19/1/1990	XXXVI - 1				Macerata	
			10/7/1991	Trasferimento quota	28/12/1990	XXXVI - 1				Ancona	
			6/8/1993	Nomina r.u.	6/8/1993	XXXVII - 9					
			6/8/1993	Modifica programma lavoro	6/8/1993	XXXVII - 9					
			2/4/1996	Modifica programma lavoro	2/4/1996	XL - 5					
			9/5/1996	Cambio intestazione quota	1/3/1996	XL - 6					
			20/3/2000	Cambio intestazione quota	1/1/2000	XLIV - 4					
			20/4/2001	Cambio intestazione quota	1/10/2000	XLV - 5					
			18/9/2001	Trasferimento quota	29/6/2001	XLV - 10					
			12/2/2004	Cambio intestazione	1/1/2004	XLVIII - 3					
			20/7/2004	Cambio intestazione	18/5/2004	XLVIII - 8					

843	CODICE E DENOMINAZIONE DELLA CONCESSIONE	TITOLARI DELLA CONCESSIONE e relative quote di partecipazione (%)	PROVVEDIMENTI CONCERNENTI LA CONCESSIONE					PERIODO DI VIGENZA	SCADENZA	AREA (Kmq)	UBICAZIONE DELLA CONCESSIONE
			Data	Natura del provvedimento	Decorrenza	BUIG	BUIG				
	PECORARO	ENI (100) (r.u.)	9/2/1988	Natura del provvedimento Conferimento e unificazione	9/2/1988	XXXII - 3	-	01/08/2005	40,87	PUGLIA (40,87)	
			13/2/1998	Cambio intestazione	1/1/1998	XLII - 3				Foggia	
			16/3/1999	Modifica programma sviluppo	16/3/1999	XLIII - 4					

845	CODICE E DENOMINAZIONE DELLA CONCESSIONE	TITOLARI DELLA CONCESSIONE e relative quote di partecipazione (%)	PROVVEDIMENTI CONCERNENTI LA CONCESSIONE					PERIODO DI VIGENZA	SCADENZA	AREA (Kmq)	UBICAZIONE DELLA CONCESSIONE
			Data	Natura del provvedimento	Decorrenza	BUIG	BUIG				
	MONTE CANTIERE	IDROELETTRICA ALTMODENESE SIAM (100) (r.u.)	13/7/1988	Natura del provvedimento Conferimento	13/7/1988	XXXII - 8	-	13/07/2018	36,36	EMILIA ROMAGNA (36,36)	

846	CODICE E DENOMINAZIONE DELLA CONCESSIONE	TITOLARI DELLA CONCESSIONE e relative quote di partecipazione (%)	PROVVEDIMENTI CONCERNENTI LA CONCESSIONE					PERIODO DI VIGENZA	SCADENZA	AREA (Kmq)	UBICAZIONE DELLA CONCESSIONE
			Data	Natura del provvedimento	Decorrenza	BUIG	BUIG				
	IL SALICE	GAS PLUS ITALIANA (100) (r.u.)	28/7/1988	Natura del provvedimento Conferimento	27/3/1988	XXXIII - 1	-	27/03/2018	47,15	BASILICATA (47,15)	
			2/7/1990	Trasferimento quota	1/1/1989	XXXV - 2				Matera	
			12/11/1993	Trasferimento quota	6/4/1993	XXXVII - 12					
			11/4/1995	Approvazione nuovo programma di esplorazione	11/4/1995	XXXIX - 5					
			9/5/1996	Cambio intestazione quota	1/3/1996	XL - 6					
			14/6/1996	Trasferimento quota	1/1/1996	XL - 7					
			14/6/1996	Cambio intestazione quota	23/1/1996	XL - 7					
			7/12/1999	Assunzione quote	27/9/1999	XLIV - 1					
			12/2/2004	Cambio intestazione quota	1/1/2004	XLVIII - 3					
			20/7/2004	Cambio intestazione	18/5/2004	XLVIII - 8					

ELENCO DELLE CONCESSIONI DI COLTIVAZIONE ACCORDATE NELLA TERRAFERMA - Aggiornamento 29/febbraio/2008

852	CODICE E DENOMINAZIONE DELLA CONCESSIONE	TITOLARI DELLA CONCESSIONE e relative quote di partecipazione (%)	PROVVEDIMENTI CONCERNENTI LA CONCESSIONE			PERIODO DI VIGENZA	SCADENZA	AREA (Kmq)	UBICAZIONE DELLA CONCESSIONE
			Data	Natura del provvedimento	Decorrenza				
	MACCHIA DI PIERNO Nota: Presentata istanza di rinuncia pubblicata nel B.U.I.G. Anno XLVIII - N. 7.	ENI (100) (r.u.)	4/7/1989 27/12/1993 13/2/1998	Natura del provvedimento Conferimento Proroga termine perforazione Cambio intestazione	4/2/1988 30/9/1992 1/1/1998	-	04/02/2018	83,19	PUGLIA (83,19) Foggia
	PORTO CIVITANOVA	GAS PLUS ITALIANA (60) (r.u.) EDISON (40)	9/6/1989 4/8/1993 9/5/1996 9/5/1996 23/11/1998 15/9/1999 12/2/2004 12/2/2004 20/7/2004	Natura del provvedimento Conferimento Cambio intestazione quota Cambio intestazione quota Cambio intestazione quota Cambio intestazione quota Intestazione quota Cambio intestazione quota Cambio intestazione quota	17/5/1989 23/4/1992 1/1/1996 1/3/1996 29/6/1998 1/7/1999 1/12/2003 1/1/2004 18/5/2004	-	27/05/2019	62,8	MARCHE (62,8) Macerata Ascoli Piceno
	SAN BASILE Nota: Presentata istanza di rinuncia pubblicata nel B.U.I.G. Anno L - N. 1. Presentata istanza di riattribuzione pubblicata nel B.U.I.G. Anno L - N. 8 - Società Consul Service.	ENI (90) (r.u.) INTERGAS PIU' (10)	4/7/1989 6/10/1993 13/1/1994 9/5/1996 14/6/1996 5/4/2002 9/2/2004 30/6/2005	Natura del provvedimento Conferimento Trasferimento quote Ampliamento Cambio intestazione quota Trasferimento quota Cambio intestazione quota Trasferimento quota Trasferimento quota	6/12/1988 23/4/1993 13/1/1994 1/3/1996 1/1/1996 23/1/1996 29/11/2001 2/10/2003 26/4/2005	-	06/12/2018	97,56	ABRUZZO (97,56) Chieti

ELENCO DELLE CONCESSIONI DI COLTIVAZIONE ACCORDATE NELLA TERRAFERMA - Aggiornamento 29/febbraio/2008

CODICE E DENOMINAZIONE DELLA CONCESSIONE	TITOLARI DELLA CONCESSIONE e relative quote di partecipazione (%)	PROVVEDIMENTI CONCERNENTI LA CONCESSIONE		PERIODO DI VIGENZA	SCADENZA	AREA (Kmq)	UBICAZIONE DELLA CONCESSIONE
		Data	Natura del provvedimento				
856 TORRENTE CIGNO	INTERGAS PIU' (45) (r.u.) GAS PLUS ITALIANA (55)	25/1/1990	Conferimento	7/3/1989	XXXIV - 6	154,44	MOLISE (154,44) Campobasso
		12/5/1992	Cambio intestazione quota	19/6/1991	XXXVI - 11		
		6/8/1993	Trasferimento quota	7/6/1991	XXXVII - 10		
		6/8/1993	Trasferimento quota	4/11/1992	XXXVII - 10		
		6/8/1993	Approvazione nuovo programma lavoro	6/8/1993	XXXVII - 10		
		10/3/1994	Assunzione quota	26/11/1993	XXXVIII - 4		
		9/5/1996	Cambio intestazione quota	1/3/1996	XL - 6		
		14/6/1996	Trasferimento quota e nomina r.u.	1/1/1996	XL - 7		
		14/6/1996	Cambio intestazione quota e nomina r.u.	23/1/1996	XL - 7		
		5/4/2002	Trasferimento quota	29/11/2001	XLVI - 12		
		12/2/2004	Cambio intestazione quota	1/1/2004	XLVIII - 3		
		20/7/2004	Cambio intestazione quota	18/5/2004	XLVIII - 8		
		30/6/2005	Trasferimento quota	26/4/2005	XLIX - 7		
857 S. TEODORO	INTERGAS PIU' (100) (r.u.)	30/9/1990	Conferimento	5/9/1989	XXXIV - 12	59,25	BASILICATA (59,25) Matera
		30/9/1990	Trasferimento quota	30/9/1990	XXXIV - 12		
		12/5/1992	Cambio intestazione quota	19/6/1991	XXXVI - 11		
		2/9/1993	Trasferimento quota	1/8/1992	XXXVII - 10		
		2/9/1993	Cambio intestazione quota	4/11/1992	XXXVII - 10		
		12/11/1993	Trasferimento quota	6/4/1993	XXXVII - 12		
		9/5/1996	Cambio intestazione quota	1/3/1996	XL - 6		
		14/6/1996	Trasferimento quota e nomina r.u.	1/1/1996	XL - 7		
		14/6/1996	Cambio intestazione quota	23/1/1996	XL - 7		
		7/12/1999	Trasferimento quota	28/9/1999	XLIV - 1		
		8/3/2000	Trasferimento quota	4/2/2000	XLIV - 4		
		17/11/2000	Trasferimento quota	10/8/2000	XLIV - 12		
		17/11/2000	Trasferimento quota e nomina r.u.	4/10/2000	XLIV - 12		
19/10/2001	Trasferimento quota e nomina r.u.	1/8/2001	XLV - 11				
8/10/2004	Trasferimento quota	31/12/2002	XLVIII - 11				
3/12/2004	Trasferimento quota	2/3/2004	XLIX - 1				
30/6/2005	Trasferimento	26/4/2005	XLIX - 7				

ELENCO DELLE CONCESSIONI DI COLTIVAZIONE ACCORDATE NELLA TERRAFERMA - Aggiornamento 29/febbraio/2008

858	CODICE E DENOMINAZIONE DELLA CONCESSIONE MISANO ADRIATICO	TITOLARI DELLA CONCESSIONE e relative quote di partecipazione (%) INTERGAS PIU' (100) (r.u.)	PROVVEDIMENTI CONCERNENTI LA CONCESSIONE		PERIODO DI VIGENZA	SCADENZA	AREA (Kmq)	UBICAZIONE DELLA CONCESSIONE
			Data	Natura del provvedimento				
			20/6/1990	Natura del provvedimento Conferimento	-	20/06/2020	75,31	EMILIA ROMAGNA (74,43)
			9/5/1996	Cambio intestazione quota				Forlì
			14/6/1996	Trasferimento quota e nomina r.u.				Marche (0,88)
			14/6/1996	Cambio intestazione quota				Pesaro
			7/2/2001	Trasferimento quota				
			7/2/2001	Nomina r.u.				
			7/2/2001	Trasferimento quota				
			5/4/2002	Trasferimento quota				
			10/11/2003	Trasferimento quota				
			26/11/2003	Trasferimento quota				
			2/3/2005	Trasferimento quota				
			30/6/2005	Trasferimento				

859	CODICE E DENOMINAZIONE DELLA CONCESSIONE POLICORO	TITOLARI DELLA CONCESSIONE e relative quote di partecipazione (%) GAS PLUS ITALIANA (100) (r.u.)	PROVVEDIMENTI CONCERNENTI LA CONCESSIONE		PERIODO DI VIGENZA	SCADENZA	AREA (Kmq)	UBICAZIONE DELLA CONCESSIONE
			Data	Natura del provvedimento				
			30/9/1990	Conferimento	-	30/09/2020	164	BASILICATA (155,25)
			9/5/1996	Cambio intestazione				Matera
			9/5/1996	Cambio intestazione				CALABRIA (8,75)
			12/2/2004	Cambio intestazione				Cosenza
			20/7/2004	Cambio intestazione				

861	CODICE E DENOMINAZIONE DELLA CONCESSIONE TORRENTE CELEONE	TITOLARI DELLA CONCESSIONE e relative quote di partecipazione (%) INTERGAS PIU' (50) (r.u.) EDISON (50)	PROVVEDIMENTI CONCERNENTI LA CONCESSIONE		PERIODO DI VIGENZA	SCADENZA	AREA (Kmq)	UBICAZIONE DELLA CONCESSIONE
			Data	Natura del provvedimento				
			5/4/1991	Conferimento	-	05/04/2021	79,8	PUGLIA (79,8)
			2/9/1993	Trasferimento quota				Foggia
			2/9/1993	Cambio intestazione quota				
			14/6/1996	Trasferimento quota e nomina r.u.				
			14/6/1996	Cambio intestazione quota				
			5/4/2002	Trasferimento quota				
			12/2/2004	Intestazione quota				
			30/6/2005	Trasferimento quota				

862	CODICE E DENOMINAZIONE DELLA CONCESSIONE SAN MARCO	TITOLARI DELLA CONCESSIONE e relative quote di partecipazione (%) EDISON (100) (r.u.)	PROVVEDIMENTI CONCERNENTI LA CONCESSIONE		PERIODO DI VIGENZA	SCADENZA	AREA (Kmq)	UBICAZIONE DELLA CONCESSIONE
			Data	Natura del provvedimento				
			9/7/1991	Conferimento	-	09/07/2021	91,7	MARCHE (91,7)
			12/5/1992	Cambio intestazione quota				Ascoli Piceno
			4/8/1993	Cambio intestazione quota				
			2/9/1993	Trasferimento quota e nomina r.u.				
			2/9/1993	Cambio intestazione quota				
			23/11/1998	Cambio intestazione quota				
			15/9/1999	Cambio intestazione quota				
			12/2/2004	Cambio intestazione quota				

ELENCO DELLE CONCESSIONI DI COLTIVAZIONE ACCORDATE NELLA TERRAFERMA - Aggiornamento 29/febbraio/2008

CODICE E DENOMINAZIONE DELLA CONCESSIONE	TITOLARI DELLA CONCESSIONE e relative quote di partecipazione (%)	PROVVEDIMENTI CONCERNENTI LA CONCESSIONE		PERIODO DI VIGENZA	SCADENZA	AREA (Kmq)	UBICAZIONE DELLA CONCESSIONE
		Data	Natura del provvedimento				
864							
S. MAURO	GAS PLUS ITALIANA (77) (r.u.) INTERGAS PIU' (18) PETROREP ITALIANA (5)	9/8/1991 9/5/1996 14/6/1996 14/6/1996 11/9/1997 1/4/1999 20/3/2000 20/4/2001 18/9/2001 5/4/2002 12/2/2004 20/7/2004 30/6/2005	Natura del provvedimento Conferimento Cambio intestazione quota Trasferimento quota Cambio intestazione quota Modifica programma sviluppo Approvazione programma lavoro Cambio intestazione quota Cambio intestazione quota Trasferimento quota e nomina r.u. Trasferimento quota Cambio intestazione quota Cambio intestazione quota Trasferimento quota	-	09/02/2020	25,32	ABRUZZO (25,32) Teramo
865							
SCANZANO	INTERGAS PIU' (100) (r.u.)	13/12/1991 12/11/1993 9/5/1996 14/6/1996 14/6/1996 19/3/1997 9/5/2001 30/10/2001 5/4/2002 12/2/2004 20/7/2004 8/10/2004 21/3/2005 30/6/2005	Natura del provvedimento Conferimento Trasferimento quota Cambio intestazione quota Trasferimento quota Cambio intestazione quota Modifica programma sviluppo Trasferimento quota Trasferimento quota Trasferimento quota Cambio intestazione quota Cambio intestazione quota Trasferimento quota Trasferimento quota	-	13/12/2021	70,79	BASILICATA (70,79) Matera
867							
MONTE URANO	EDISON (40) (r.u.) ENI (60)	30/3/1992 4/8/1993 2/9/1993 2/9/1993 5/7/1994 13/2/1998 23/11/1998 15/9/1999 12/2/2004	Natura del provvedimento Conferimento Cambio intestazione quota Trasferimento quota e nomina r.u. Cambio intestazione quota Modifica programma lavoro Cambio intestazione quota Cambio intestazione quota Cambio intestazione quota Intestazione quota	-	26/10/2019	69,1	MARCHE (69,1) Ascoli Piceno

ELENCO DELLE CONCESSIONI DI COLTIVAZIONE ACCORDATE NELLA TERRAFERMA - Aggiornamento 29/febbraio/2008

CODICE E DENOMINAZIONE DELLA CONCESSIONE	TITOLARI DELLA CONCESSIONE e relative quote di partecipazione (%)	PROVVEDIMENTI CONCERNENTI LA CONCESSIONE		PERIODO DI VIGENZA	SCADENZA	AREA (Kmq)	UBICAZIONE DELLA CONCESSIONE
		Data	Natura del provvedimento				
868 MASSERIA PETRILLI	INTERGAS PIU' (50) (r.u.) GAS PLUS ITALIANA (50)	21/5/1992 4/3/1994 4/3/1994 9/5/1996 14/6/1996 14/6/1996 9/5/2001 30/10/2001 5/4/2002 4/4/2003 12/2/2004 20/7/2004 8/10/2004 30/6/2005	Natura del provvedimento Conferimento Trasferimento quota Ampliamento Cambio intestazione quota Trasferimento quota e nomina r.u. Cambio intestazione quota Trasferimento quota Trasferimento quota Trasferimento quota Assunzione quota Cambio intestazione quota Cambio intestazione quota Trasferimento quota Trasferimento quota	-	19/05/2020	118,28	PUGLIA (118,28) Foggia
869 S. ANDREA	INTERGAS PIU' (40) (r.u.) EDISON (50) PETROREP ITALIANA (10)	8/8/1992 2/9/1993 2/9/1993 14/6/1996 14/6/1996 5/4/2002 12/2/2004 30/6/2005	Natura del provvedimento Conferimento Trasferimento quota Cambio intestazione quota Trasferimento quota e nomina r.u. Cambio intestazione quota Trasferimento quota Intestazione quota Trasferimento quota	-	08/08/2022	164,32	VENETO (164,32) Treviso
870 MONTE VERDESE	INTERGAS PIU' (60) (r.u.) GAS PLUS ITALIANA (30) PETROREP ITALIANA (10)	18/1/1993 9/5/1996 14/6/1996 14/6/1996 5/4/2002 12/2/2004 20/7/2004 30/6/2005	Natura del provvedimento Conferimento Cambio intestazione quota Trasferimento quota e nomina r.u. Cambio intestazione quota Trasferimento quota Cambio intestazione quota Cambio intestazione quota Trasferimento quota	-	28/06/2022	60,02	BASILICATA (60,02) Matera

ELENCO DELLE CONCESSIONI DI COLTIVAZIONE ACCORDATE NELLA TERRAFERMA - Aggiornamento 29/febbraio/2008

871	CODICE E DENOMINAZIONE DELLA CONCESSIONE CASA MAGGI	TITOLARI DELLA CONCESSIONE e relative quote di partecipazione (%) GAS PLUS ITALIANA (100) (r.u.)	PROVVEDIMENTI CONCERNENTI LA CONCESSIONE Data 15/3/1993 9/5/1996 27/9/1999 12/2/2004 20/7/2004	Natura del provvedimento Conferimento Cambio intestazione quota Assunzione quota Cambio intestazione	Decorrenza 26/10/1992 1/3/1996 29/4/1999 1/1/2004 18/5/2004	BUIG XXXVII - 4 XL - 6 XLIII - 11 XLVIII - 3 XLVIII - 8	PERIODO DI VIGENZA -	SCADENZA 26/10/2022	AREA (Kmq) 4,98	UBICAZIONE DELLA CONCESSIONE MARCHE (4,98) Ancona
874	CODICE E DENOMINAZIONE DELLA CONCESSIONE MASSERIA VIORANO	TITOLARI DELLA CONCESSIONE e relative quote di partecipazione (%) GAS NATURAL VENDITA ITALIA (100) (r.u.)	PROVVEDIMENTI CONCERNENTI LA CONCESSIONE Data 16/7/1993 12/11/1993 9/5/1996 22/1/1997 23/1/1998 23/1/1998 10/1/2000 30/4/2002 20/3/2003 25/10/2006	Natura del provvedimento Conferimento Trasferimento Cambio intestazione quota Cambio intestazione quota Trasferimento quota Assunzione quota Trasferimento quota Trasferimento Trasferimento Intestazione	Decorrenza 10/10/1989 6/4/1993 1/3/1996 22/12/1995 18/3/1997 12/12/1997 20/10/1999 1/3/2002 24/10/2002 1/7/2006	BUIG XXXVII - 9 XXXVII - 12 XL - 6 XLI - 3 XLII - 2 XLII - 2 XLIV - 2 XLVI - 6 XLVII - 4 L - 11	PERIODO DI VIGENZA -	SCADENZA 10/10/2019	AREA (Kmq) 41,61	UBICAZIONE DELLA CONCESSIONE BASILICATA (41,61) Potenza Matera
875	CODICE E DENOMINAZIONE DELLA CONCESSIONE MONTTEGRANARO	TITOLARI DELLA CONCESSIONE e relative quote di partecipazione (%) GAS PLUS ITALIANA (25) (r.u.) EDISON (50) ENI (25)	PROVVEDIMENTI CONCERNENTI LA CONCESSIONE Data 20/7/1993 13/2/1998 23/11/1998 15/9/1999 20/3/2000 20/4/2001 18/9/2001 12/2/2004 12/2/2004 20/7/2004	Natura del provvedimento Conferimento Cambio intestazione quota Cambio intestazione quota Cambio intestazione quota Cambio intestazione quota Cambio intestazione quota Trasferimento quota Intestazione quota Cambio intestazione quota	Decorrenza 9/11/1992 1/1/1998 29/6/1998 1/7/1999 1/1/2000 1/10/2000 29/6/2001 1/12/2003 1/1/2004 18/5/2004	BUIG XXXVII - 9 XLII - 3 XLII - 12 XLIII - 10 XLIV - 4 XLV - 5 XLV - 10 XLVII - 3 XLVIII - 3 XLVIII - 3 XLVIII - 8	PERIODO DI VIGENZA -	SCADENZA 09/11/2022	AREA (Kmq) 60,11	UBICAZIONE DELLA CONCESSIONE MARCHE (60,11) Macerata Ascoli Piceno
876	CODICE E DENOMINAZIONE DELLA CONCESSIONE VALLE DEL ROVELLO	TITOLARI DELLA CONCESSIONE e relative quote di partecipazione (%) METANO PUGLIA (100) (r.u.)	PROVVEDIMENTI CONCERNENTI LA CONCESSIONE Data 2/8/1993 17/6/1994	Natura del provvedimento Conferimento Trasferimento quote	Decorrenza 20/11/1992 9/3/1994	BUIG XXXVII - 9 XXXVIII - 7	PERIODO DI VIGENZA -	SCADENZA 20/11/2022	AREA (Kmq) 37,49	UBICAZIONE DELLA CONCESSIONE PUGLIA (37,49) Foggia

ELENCO DELLE CONCESSIONI DI COLTIVAZIONE ACCORDATE NELLA TERRAFERMA - Aggiornamento 29/febbraio/2008

877	CODICE E DENOMINAZIONE DELLA CONCESSIONE MASSIGNANO	TITOLARI DELLA CONCESSIONE e relative quote di partecipazione (%) EDISON (50) (r.u.) GAS PLUS ITALIANA (50)	PROVVEDIMENTI CONCERNENTI LA CONCESSIONE Data 20/7/1993 4/3/1994 9/5/1996 23/11/1998 15/9/1999 20/3/2000 20/4/2001 18/9/2001 12/2/2004 12/2/2004 20/7/2004 Natura del provvedimento Conferimento Rettifica Cambio intestazione quota Cambio intestazione quota Cambio intestazione quota Cambio intestazione quota Cambio intestazione quota Trasferimento quota Intestazione quota Cambio intestazione quota Cambio intestazione quota	Decorrenza 6/12/1992 4/3/1994 1/3/1996 29/6/1998 1/7/1999 1/1/2000 1/10/2000 29/6/2001 1/12/2003 1/1/2004 18/5/2004	BUIG XXXVII - 10 XXXVIII - 4 XL - 6 XLI - 12 XLII - 10 XLIII - 4 XLV - 5 XLV - 10 XLVIII - 3 XLVIII - 3 XLVIII - 3 XLVIII - 8	PERIODO DI VIGENZA -	SCADENZA 06/12/2022	AREA (Kmq) 85,96	UBICAZIONE DELLA CONCESSIONE MARCHE (85,96) Ascoli Piceno
878	CODICE E DENOMINAZIONE DELLA CONCESSIONE MONTEARDONE	TITOLARI DELLA CONCESSIONE e relative quote di partecipazione (%) GAS PLUS ITALIANA (67) (r.u.) SVILUPPO RISORSE NATURALI (15) INTERGAS PIU' (11) PETROREP ITALIANA (7)	PROVVEDIMENTI CONCERNENTI LA CONCESSIONE Data 6/8/1993 24/1/1994 9/5/1996 9/5/1996 14/6/1996 14/6/1996 5/4/2002 30/7/2002 10/11/2003 12/2/2004 20/7/2004 30/6/2005 Natura del provvedimento Conferimento Modifica programma lavoro Cambio intestazione quota Cambio intestazione quota Trasferimento quota e nomina r.u. Cambio intestazione quota Trasferimento quota Normina r.u. Trasferimento quota Cambio intestazione quota Cambio intestazione quota Trasferimento quota	Decorrenza 6/8/1993 24/1/1994 1/1/1996 1/3/1996 1/1/1996 23/1/1996 29/11/2001 1/7/2002 30/9/2003 1/1/2004 18/5/2004 26/4/2005	BUIG XXXVII - 10 XXXVIII - 2 XL - 6 XL - 6 XL - 7 XL - 7 XLVI - 12 XLVI - 10 XLVII - 12 XLVIII - 3 XLVIII - 8 XLIX - 7	PERIODO DI VIGENZA -	SCADENZA 06/08/2023	AREA (Kmq) 63,74	UBICAZIONE DELLA CONCESSIONE EMILIA ROMAGNA (63,74) Parma
881	CODICE E DENOMINAZIONE DELLA CONCESSIONE FORNOVO DI TARO	TITOLARI DELLA CONCESSIONE e relative quote di partecipazione (%) GAS PLUS ITALIANA (71,43) (r.u.) INTERGAS PIU' (21,43) PETROREP ITALIANA (7,14)	PROVVEDIMENTI CONCERNENTI LA CONCESSIONE Data 24/1/1994 9/5/1996 9/5/1996 14/6/1996 14/6/1996 5/4/2002 12/2/2004 20/7/2004 30/6/2005 Natura del provvedimento Conferimento Cambio intestazione quota Cambio intestazione quota Trasferimento quota Cambio intestazione quota Cambio intestazione quota Trasferimento quota	Decorrenza 24/1/1994 1/1/1996 1/3/1996 1/1/1996 23/1/1996 29/11/2001 18/5/2004 26/4/2005	BUIG XXXVIII - 2 XL - 6 XL - 6 XL - 7 XL - 7 XLVI - 12 XLVIII - 3 XLVIII - 8 XLIX - 7	PERIODO DI VIGENZA -	SCADENZA 24/01/2024	AREA (Kmq) 12,5	UBICAZIONE DELLA CONCESSIONE EMILIA ROMAGNA (12,5) Parma
884	CODICE E DENOMINAZIONE DELLA CONCESSIONE BOMBIANA	TITOLARI DELLA CONCESSIONE e relative quote di partecipazione (%) LAZZI GAS (100) (r.u.)	PROVVEDIMENTI CONCERNENTI LA CONCESSIONE Data 9/8/1994 Natura del provvedimento Conferimento	Decorrenza 9/8/1994	BUIG XXXVIII - 9	PERIODO DI VIGENZA -	SCADENZA 09/08/2024	AREA (Kmq) 16,17	UBICAZIONE DELLA CONCESSIONE EMILIA ROMAGNA (16,17) Bologna

ELENCO DELLE CONCESSIONI DI COLTIVAZIONE ACCORDATE NELLA TERRAFERMA - Aggiornamento 29/febbraio/2008

885	CODICE E DENOMINAZIONE DELLA CONCESSIONE	TITOLARI DELLA CONCESSIONE e relative quote di partecipazione (%)	PROVVEDIMENTI CONCERNENTI LA CONCESSIONE	PERIODO DI VIGENZA	SCADENZA	AREA (Kmq)	UBICAZIONE DELLA CONCESSIONE
	LUCERA	GAS PLUS ITALIANA (81,6) (r.u.) INTERGAS PIU' (13,6) EDISON (4,8)	Data 30/12/1994 Natura del provvedimento Unificazione 24/1/1996 Modifica programma lavoro 9/5/1996 Cambio intestazione quota 14/6/1996 Trasferimento quota 14/6/1996 Cambio intestazione quota 12/3/1997 Modifica programma sviluppo 5/4/2002 Trasferimento quota 12/2/2004 Intestazione quota 12/2/2004 Cambio intestazione quota 20/7/2004 Cambio intestazione 30/6/2005 Trasferimento quota	Decorrenza 1/1/1995 XXXIX - 1 XL - 2 XL - 6 XL - 7 XL - 7 XLI - 4 XLI - 12 XLVI - 12 XLVIII - 3 XLVIII - 3 XLVIII - 3 XLVIII - 8 XLIX - 7	31/07/2007	155,86	PUGLIA (155,86) Foggia
886	CODICE E DENOMINAZIONE DELLA CONCESSIONE	TITOLARI DELLA CONCESSIONE e relative quote di partecipazione (%)	PROVVEDIMENTI CONCERNENTI LA CONCESSIONE	PERIODO DI VIGENZA	SCADENZA	AREA (Kmq)	UBICAZIONE DELLA CONCESSIONE
	MANARA	ENI (100) (r.u.)	Data 18/9/1997 Natura del provvedimento Attribuzione	Decorrenza 1/1/1997 XLI - 10	01/01/2017	54,13	EMILIA ROMAGNA (48,18) Ferrara ZONA A (5,95)
888	CODICE E DENOMINAZIONE DELLA CONCESSIONE	TITOLARI DELLA CONCESSIONE e relative quote di partecipazione (%)	PROVVEDIMENTI CONCERNENTI LA CONCESSIONE	PERIODO DI VIGENZA	SCADENZA	AREA (Kmq)	UBICAZIONE DELLA CONCESSIONE
	POMPOSA	ENI (100) (r.u.)	Data 18/9/1997 Natura del provvedimento Attribuzione	Decorrenza 1/1/1997 XLI - 10	01/01/2017	55,21	EMILIA ROMAGNA (55,21) Ferrara
889	CODICE E DENOMINAZIONE DELLA CONCESSIONE	TITOLARI DELLA CONCESSIONE e relative quote di partecipazione (%)	PROVVEDIMENTI CONCERNENTI LA CONCESSIONE	PERIODO DI VIGENZA	SCADENZA	AREA (Kmq)	UBICAZIONE DELLA CONCESSIONE
	CASTEGGIO	GAS PLUS ITALIANA (100) (r.u.)	Data 20/10/1997 Natura del provvedimento Attribuzione 26/4/2001 Trasferimento 12/2/2004 Cambio intestazione 20/7/2004 Cambio intestazione	Decorrenza 1/1/1997 XLI - 10 XLV - 5 XLVIII - 3 XLVIII - 8	01/01/2017	65,7	LOMBARDIA (65,7) Pavia
890	CODICE E DENOMINAZIONE DELLA CONCESSIONE	TITOLARI DELLA CONCESSIONE e relative quote di partecipazione (%)	PROVVEDIMENTI CONCERNENTI LA CONCESSIONE	PERIODO DI VIGENZA	SCADENZA	AREA (Kmq)	UBICAZIONE DELLA CONCESSIONE
	CAVIAGA	ENI (100) (r.u.)	Data 20/10/1997 Natura del provvedimento Attribuzione 21/10/2003 Proroga	Decorrenza 1/1/1997 XLI - 10 XLVII - 11	01/01/2012	113,87	LOMBARDIA (113,87) Lodi Cremona

ELENCO DELLE CONCESSIONI DI COLTIVAZIONE ACCORDATE NELLA TERRAFERMA - Aggiornamento 29/febbraio/2008

891	CIGNONE	TITOLARI DELLA CONCESSIONE e relative quote di partecipazione (%) ENI (100) (r.u.)	PROVVEDIMENTI CONCERNENTI LA CONCESSIONE Data 20/10/1997 6/11/2001 Natura del provvedimento Attribuzione Conferma	PERIODO DI VIGENZA -	SCADENZA 01/01/2017	AREA (Kmq) 135,59	UBICAZIONE DELLA CONCESSIONE LOMBARDIA (135,59) Cremona Brescia
892	CORTEMAGGIORE	TITOLARI DELLA CONCESSIONE e relative quote di partecipazione (%) ENI (100) (r.u.)	PROVVEDIMENTI CONCERNENTI LA CONCESSIONE Data 20/10/1997 15/10/2001 Natura del provvedimento Attribuzione Conferma	PERIODO DI VIGENZA -	SCADENZA 01/01/2017	AREA (Kmq) 146,03	UBICAZIONE DELLA CONCESSIONE EMILIA ROMAGNA (144,83) Piacenza Parma LOMBARDIA (1,2) Cremona
894	PONTETIDONE	TITOLARI DELLA CONCESSIONE e relative quote di partecipazione (%) GAS PLUS ITALIANA (100) (r.u.)	PROVVEDIMENTI CONCERNENTI LA CONCESSIONE Data 20/10/1997 1/6/1998 12/2/2004 20/7/2004 Natura del provvedimento Attribuzione Trasferimento Cambio intestazione Cambio intestazione	PERIODO DI VIGENZA -	SCADENZA 01/01/2017	AREA (Kmq) 58,35	UBICAZIONE DELLA CONCESSIONE EMILIA ROMAGNA (56,05) Piacenza LOMBARDIA (2,3) Pavia
897	SORESINA	TITOLARI DELLA CONCESSIONE e relative quote di partecipazione (%) ENI (100) (r.u.)	PROVVEDIMENTI CONCERNENTI LA CONCESSIONE Data 20/10/1997 Natura del provvedimento Attribuzione	PERIODO DI VIGENZA -	SCADENZA 01/01/2017	AREA (Kmq) 84,82	UBICAZIONE DELLA CONCESSIONE LOMBARDIA (84,82) Lodi Cremona
899	VESCOVATO	TITOLARI DELLA CONCESSIONE e relative quote di partecipazione (%) ENI (100) (r.u.) Nota: Presentata istanza di proroga pubblica nel B.U.I.G. Anno L - N. 1.	PROVVEDIMENTI CONCERNENTI LA CONCESSIONE Data 20/10/1997 8/5/2002 8/5/2002 Natura del provvedimento Attribuzione Proroga Approvazione programma lavoro	PERIODO DI VIGENZA -	SCADENZA 01/01/2007	AREA (Kmq) 29,13	UBICAZIONE DELLA CONCESSIONE LOMBARDIA (29,13) Cremona
900	VILLAFORTUNA-TRECATE	TITOLARI DELLA CONCESSIONE e relative quote di partecipazione (%) ENI (100) (r.u.)	PROVVEDIMENTI CONCERNENTI LA CONCESSIONE Data 17/2/1998 Natura del provvedimento Attribuzione	PERIODO DI VIGENZA -	SCADENZA 01/01/2017	AREA (Kmq) 142,41	UBICAZIONE DELLA CONCESSIONE PIEMONTE (77,71) Novara LOMBARDIA (64,7) Milano

ELENCO DELLE CONCESSIONI DI COLTIVAZIONE ACCORDATE NELLA TERRAFERMA - Aggiornamento 29/febbraio/2008

902	CODICE E DENOMINAZIONE DELLA CONCESSIONE DOSSO DEGLI ANGELI	TITOLARI DELLA CONCESSIONE e relative quote di partecipazione (%) ENI (100) (r.u.)	Data 23/2/1998	PROVVEDIMENTI CONCERNENTI LA CONCESSIONE Natura del provvedimento Attribuzione	Decorrenza 1/1/1997	BUIG XLII - 3	PERIODO DI VIGENZA -	SCADENZA 01/01/2017	AREA (Kmq) 118,46	UBICAZIONE DELLA CONCESSIONE EMILIA ROMAGNA (1,18,46) Ravenna Ferrara
904	CODICE E DENOMINAZIONE DELLA CONCESSIONE GAGGIANO	TITOLARI DELLA CONCESSIONE e relative quote di partecipazione (%) ENI (100) (r.u.)	Data 17/3/1998	PROVVEDIMENTI CONCERNENTI LA CONCESSIONE Natura del provvedimento Attribuzione	Decorrenza 1/1/1997	BUIG XLII - 4	PERIODO DI VIGENZA -	SCADENZA 01/01/2017	AREA (Kmq) 101,64	UBICAZIONE DELLA CONCESSIONE LOMBARDIA (101,64) Pavia Milano
	Nota: Presentata istanza di proroga pubblicata nel B.U.I.G. Anno L - N. 1.									
905	CODICE E DENOMINAZIONE DELLA CONCESSIONE BAGNOLO MELLA	TITOLARI DELLA CONCESSIONE e relative quote di partecipazione (%) ENI (100) (r.u.)	Data 21/4/1998	PROVVEDIMENTI CONCERNENTI LA CONCESSIONE Natura del provvedimento Attribuzione	Decorrenza 1/1/1997	BUIG XLII - 5	PERIODO DI VIGENZA -	SCADENZA 01/01/2017	AREA (Kmq) 60,43	UBICAZIONE DELLA CONCESSIONE LOMBARDIA (60,43) Brescia
906	CODICE E DENOMINAZIONE DELLA CONCESSIONE SAN GERVASIO	TITOLARI DELLA CONCESSIONE e relative quote di partecipazione (%) ENI (100) (r.u.)	Data 21/4/1998	PROVVEDIMENTI CONCERNENTI LA CONCESSIONE Natura del provvedimento Attribuzione	Decorrenza 1/1/1997	BUIG XLII - 5	PERIODO DI VIGENZA -	SCADENZA 01/01/2017	AREA (Kmq) 77,45	UBICAZIONE DELLA CONCESSIONE LOMBARDIA (77,45) Brescia
908	CODICE E DENOMINAZIONE DELLA CONCESSIONE OVANENGO	TITOLARI DELLA CONCESSIONE e relative quote di partecipazione (%) ENI (100) (r.u.)	Data 22/5/1998	PROVVEDIMENTI CONCERNENTI LA CONCESSIONE Natura del provvedimento Attribuzione	Decorrenza 1/1/1997	BUIG XLII - 6	PERIODO DI VIGENZA -	SCADENZA 01/01/2017	AREA (Kmq) 41,11	UBICAZIONE DELLA CONCESSIONE LOMBARDIA (41,11) Brescia
910	CODICE E DENOMINAZIONE DELLA CONCESSIONE CANONICA	TITOLARI DELLA CONCESSIONE e relative quote di partecipazione (%) ENI (100) (r.u.)	Data 18/6/1998	PROVVEDIMENTI CONCERNENTI LA CONCESSIONE Natura del provvedimento Attribuzione	Decorrenza 1/1/1997	BUIG XLII - 6	PERIODO DI VIGENZA -	SCADENZA 01/01/2002	AREA (Kmq) 53,02	UBICAZIONE DELLA CONCESSIONE LOMBARDIA (53,02) Milano Bergamo
	Nota: Presentata istanza di proroga pubblicata nel B.U.I.G. - Anno XLV - N. 8									
911	CODICE E DENOMINAZIONE DELLA CONCESSIONE PESSANO	TITOLARI DELLA CONCESSIONE e relative quote di partecipazione (%) ENI (100) (r.u.)	Data 18/6/1998	PROVVEDIMENTI CONCERNENTI LA CONCESSIONE Natura del provvedimento Attribuzione	Decorrenza 1/1/1997	BUIG XLII - 6	PERIODO DI VIGENZA -	SCADENZA 01/01/2012	AREA (Kmq) 57,85	UBICAZIONE DELLA CONCESSIONE LOMBARDIA (57,85) Milano

ELENCO DELLE CONCESSIONI DI COLTIVAZIONE ACCORDATE NELLA TERRAFERMA - Aggiornamento 29/febbraio/2008

913	CODICE E DENOMINAZIONE DELLA CONCESSIONE SETTALA	TITOLARI DELLA CONCESSIONE e relative quote di partecipazione (%) ENI (100) (r.u.)	PROVVEDIMENTI CONCERNENTI LA CONCESSIONE Data 18/6/1998 15/10/2001 Natura del provvedimento Attribuzione Conferma	Decorrenza 1/1/1997 15/10/2001	BUIG XLII - 6 XLV - 11	PERIODO DI VIGENZA -	SCADENZA 01/01/2017	AREA (Kmq) 84,55	UBICAZIONE DELLA CONCESSIONE LOMBARDIA (84,55) Milano Lodi
914	CODICE E DENOMINAZIONE DELLA CONCESSIONE SPILAMBERTO	TITOLARI DELLA CONCESSIONE e relative quote di partecipazione (%) ENI (100) (r.u.)	PROVVEDIMENTI CONCERNENTI LA CONCESSIONE Data 8/6/1998 Natura del provvedimento Attribuzione	Decorrenza 1/1/1997	BUIG XLII - 6	PERIODO DI VIGENZA -	SCADENZA 01/01/2017	AREA (Kmq) 139,82	UBICAZIONE DELLA CONCESSIONE EMILIA ROMAGNA (139,82) Modena Bologna
915	CODICE E DENOMINAZIONE DELLA CONCESSIONE MIRANDOLA	TITOLARI DELLA CONCESSIONE e relative quote di partecipazione (%) ENI (100) (r.u.)	PROVVEDIMENTI CONCERNENTI LA CONCESSIONE Data 15/6/1998 Natura del provvedimento Attribuzione	Decorrenza 1/1/1997	BUIG XLII - 6	PERIODO DI VIGENZA -	SCADENZA 01/01/2017	AREA (Kmq) 121,96	UBICAZIONE DELLA CONCESSIONE EMILIA ROMAGNA (121,66) Reggio Emilia Modena LOMBARDIA (0,3) Mantova
916	CODICE E DENOMINAZIONE DELLA CONCESSIONE PORTO CORSINI TERRA	TITOLARI DELLA CONCESSIONE e relative quote di partecipazione (%) ENI (100) (r.u.)	PROVVEDIMENTI CONCERNENTI LA CONCESSIONE Data 15/6/1998 Natura del provvedimento Attribuzione	Decorrenza 1/1/1997	BUIG XLII - 6	PERIODO DI VIGENZA -	SCADENZA 01/01/2017	AREA (Kmq) 56,65	UBICAZIONE DELLA CONCESSIONE EMILIA ROMAGNA (56,65) Ravenna
917	CODICE E DENOMINAZIONE DELLA CONCESSIONE RAVENNA TERRA	TITOLARI DELLA CONCESSIONE e relative quote di partecipazione (%) ENI (100) (r.u.)	PROVVEDIMENTI CONCERNENTI LA CONCESSIONE Data 15/6/1998 Natura del provvedimento Attribuzione	Decorrenza 1/1/1997	BUIG XLII - 6	PERIODO DI VIGENZA -	SCADENZA 01/01/2012	AREA (Kmq) 98,28	UBICAZIONE DELLA CONCESSIONE EMILIA ROMAGNA (98,28) Ravenna
918	CODICE E DENOMINAZIONE DELLA CONCESSIONE RECOVATO	TITOLARI DELLA CONCESSIONE e relative quote di partecipazione (%) GAS PLUS ITALIANA (100) (r.u.)	PROVVEDIMENTI CONCERNENTI LA CONCESSIONE Data 15/6/1998 26/4/2001 12/2/2004 20/7/2004 Natura del provvedimento Attribuzione Trasferimento Cambio intestazione Cambio intestazione	Decorrenza 1/1/1997 26/2/2001 1/1/2004 18/5/2004	BUIG XLII - 6 XLV - 5 XLVIII - 3 XLVIII - 8	PERIODO DI VIGENZA -	SCADENZA 01/01/2017	AREA (Kmq) 36,75	UBICAZIONE DELLA CONCESSIONE EMILIA ROMAGNA (36,75) Modena Bologna

ELENCO DELLE CONCESSIONI DI COLTIVAZIONE ACCORDATE NELLA TERRAFERMA - Aggiornamento 29/febbraio/2008

919	CODICE E DENOMINAZIONE DELLA CONCESSIONE RIVALTA Nota: Presentata istanza di proroga pubblicata nel B.U.I.G. - Anno XLV - N. 1	TITOLARI DELLA CONCESSIONE e relative quote di partecipazione (%) ENI (100) (r.u.)	Data 15/6/1998	PROVVEDIMENTI CONCERNENTI LA CONCESSIONE Natura del provvedimento Attribuzione	Decorrenza 1/1/1997	BUIG XLII - 6	PERIODO DI VIGENZA -	SCADENZA 01/01/2002	AREA (Kmq) 19,59	UBICAZIONE DELLA CONCESSIONE EMILIA ROMAGNA (19,59) Reggio Emilia
920	CODICE E DENOMINAZIONE DELLA CONCESSIONE SAN POTTIO Nota: Presentata istanza di proroga pubblicata nel B.U.I.G. - Anno L - N. 1.	TITOLARI DELLA CONCESSIONE e relative quote di partecipazione (%) ENI (100) (r.u.)	Data 15/6/1998 10/3/2004	PROVVEDIMENTI CONCERNENTI LA CONCESSIONE Natura del provvedimento Attribuzione Proroga	Decorrenza 1/1/1997 1/1/2002	BUIG XLII - 6 XLVIII - 4	PERIODO DI VIGENZA -	SCADENZA 01/01/2007	AREA (Kmq) 73,78	UBICAZIONE DELLA CONCESSIONE EMILIA ROMAGNA (73,78) Ravenna
921	CODICE E DENOMINAZIONE DELLA CONCESSIONE TRESIGALLO Nota: Presentata istanza di rinuncia pubblicata nel B.U.I.G. - Anno XLVIII - N. 9.	TITOLARI DELLA CONCESSIONE e relative quote di partecipazione (%) ENI (100) (r.u.)	Data 15/6/1998 15/10/2001	PROVVEDIMENTI CONCERNENTI LA CONCESSIONE Natura del provvedimento Attribuzione Conferma	Decorrenza 1/1/1997 15/10/2001	BUIG XLII - 6 XLV - 11	PERIODO DI VIGENZA -	SCADENZA 01/01/2017	AREA (Kmq) 100,15	UBICAZIONE DELLA CONCESSIONE EMILIA ROMAGNA (100,15) Ferrara
922	CODICE E DENOMINAZIONE DELLA CONCESSIONE ALFONSINE	TITOLARI DELLA CONCESSIONE e relative quote di partecipazione (%) ENI (100) (r.u.)	Data 18/6/1998 27/9/2001	PROVVEDIMENTI CONCERNENTI LA CONCESSIONE Natura del provvedimento Attribuzione Conferma	Decorrenza 1/1/1997 27/9/2001	BUIG XLII - 6 XLV - 10	PERIODO DI VIGENZA -	SCADENZA 01/01/2017	AREA (Kmq) 85,88	UBICAZIONE DELLA CONCESSIONE EMILIA ROMAGNA (85,88) Ravenna
924	CODICE E DENOMINAZIONE DELLA CONCESSIONE SANTERNO	TITOLARI DELLA CONCESSIONE e relative quote di partecipazione (%) ENI (100) (r.u.)	Data 18/6/1998	PROVVEDIMENTI CONCERNENTI LA CONCESSIONE Natura del provvedimento Attribuzione	Decorrenza 1/1/1997	BUIG XLII - 6	PERIODO DI VIGENZA -	SCADENZA 01/01/2017	AREA (Kmq) 39,39	UBICAZIONE DELLA CONCESSIONE EMILIA ROMAGNA (39,39) Ravenna Bologna
926	CODICE E DENOMINAZIONE DELLA CONCESSIONE PIETRAMALA Nota: Presentata istanza di proroga pubblicata nel B.U.I.G. - Anno XLIX - N. 7.	TITOLARI DELLA CONCESSIONE e relative quote di partecipazione (%) SIM (100) (r.u.)	Data 4/8/1999	PROVVEDIMENTI CONCERNENTI LA CONCESSIONE Natura del provvedimento Unificazione	Decorrenza 4/8/1999	BUIG XLIII - 9	PERIODO DI VIGENZA -	SCADENZA 15/01/2006	AREA (Kmq) 27,16	UBICAZIONE DELLA CONCESSIONE TOSCANA (21,86) Firenze EMILIA ROMAGNA (5,3) Bologna

ELENCO DELLE CONCESSIONI DI COLTIVAZIONE ACCORDATE NELLA TERRAFERMA - Aggiornamento 29/febbraio/2008

927	CODICE E DENOMINAZIONE DELLA CONCESSIONE	TITOLARI DELLA CONCESSIONE e relative quote di partecipazione (%)	PROVVEDIMENTI CONCERNENTI LA CONCESSIONE			PERIODO DI VIGENZA	SCADENZA	AREA (Kmq)	UBICAZIONE DELLA CONCESSIONE
			Data	Natura del provvedimento	Decorrenza				
	RECOLETA	GAS PLUS ITALIANA (100) (r.u.)	8/9/1999	Natura del provvedimento Conferimento	8/9/1999	-	44,62	BASILICATA (44,62) Matera	
			12/2/2004	Cambio intestazione	1/1/2004				
			20/7/2004	Cambio intestazione	18/5/2004				
928	GORGOGNONE	TITOLARI DELLA CONCESSIONE e relative quote di partecipazione (%)	PROVVEDIMENTI CONCERNENTI LA CONCESSIONE			PERIODO DI VIGENZA	SCADENZA	AREA (Kmq)	UBICAZIONE DELLA CONCESSIONE
		TOTAL ITALIA (50) (r.u.)	19/11/1999	Natura del provvedimento Unificazione	19/11/1999	-	290,59	BASILICATA (290,59) Potenza Matera	
		SHELL ITALIA E & P (25)	16/3/2000	Approvazione nuovo programma di ricerca	16/3/2000				
		MOBIL OIL ITALIANA (25)	20/3/2000	Cambio intestazione quota	1/1/2000				
			29/11/2000	Cambio intestazione quota	3/3/2000				
			20/4/2001	Cambio intestazione quota	1/10/2000				
			15/11/2002	Trasferimento quota e nomina r.u.	1/8/2002				
			5/6/2003	Cambio intestazione quota	1/5/2003				
			16/7/2003	Cambio intestazione quota	26/5/2003				
			12/2/2004	Cambio intestazione quota	31/12/2003				
			31/7/2007	Adeguamento programma lavori	31/7/2007				
930	MIGLIANICO	TITOLARI DELLA CONCESSIONE e relative quote di partecipazione (%)	PROVVEDIMENTI CONCERNENTI LA CONCESSIONE			PERIODO DI VIGENZA	SCADENZA	AREA (Kmq)	UBICAZIONE DELLA CONCESSIONE
		ENI (100) (r.u.)	19/4/2002	Natura del provvedimento Conferimento	19/4/2002	1° periodo	29,3	ABRUZZO (29,3) Chieti	
			6/7/2005	Modifica programma lavoro	6/7/2005				
931	QUARTO	TITOLARI DELLA CONCESSIONE e relative quote di partecipazione (%)	PROVVEDIMENTI CONCERNENTI LA CONCESSIONE			PERIODO DI VIGENZA	SCADENZA	AREA (Kmq)	UBICAZIONE DELLA CONCESSIONE
		ENI (66,6666666667) (r.u.)	12/1/2004	Natura del provvedimento Conferimento	12/1/2004	1° periodo	58,42	EMILIA ROMAGNA (58,42) Piacenza	
		EDISON (33,3333333333)	12/2/2004	Intestazione quota	12/1/2004				
932	VAL D'AGRI	TITOLARI DELLA CONCESSIONE e relative quote di partecipazione (%)	PROVVEDIMENTI CONCERNENTI LA CONCESSIONE			PERIODO DI VIGENZA	SCADENZA	AREA (Kmq)	UBICAZIONE DELLA CONCESSIONE
		ENI (60,77) (r.u.)	28/12/2005	Natura del provvedimento Unificazione	28/12/2005	-	660,15	BASILICATA (660,15) Potenza	
		SHELL ITALIA E & P (39,23)	18/2/2008	Adeguamento ripartizione quote	18/2/2008				

ELENCO DELLE CONCESSIONI DI COLTIVAZIONE ACCORDATE NEL SOTTOFONDO MARINO - Aggiornamento 29/febbraio/2008

CONCESSIONI DI COLTIVAZIONE ACCORDATE NEL SOTTOFONDO MARINO

Leggi 21 luglio 1967, n. 613 e successive modificazioni, 9 gennaio 1991, n. 9 e Decreto Legislativo 25 novembre 1996, n. 625

Nel sottofondo marino sono vigenti n. 66 CONCESSIONI DI COLTIVAZIONE per complessivi 9387,55 Km²

Zona marina	Numero concessioni	Superficie (Km ²)
EMILIA ROMAGNA	0	15,00
ZONA A	37	4.066,79
ZONA B	19	3.365,13
ZONA C	4	1.168,55
ZONA D	3	153,41
ZONA F	3	618,67

Nota:
Nel caso di titoli afferenti a due o più zone finitime, a ciascuna di tali zone viene attribuita la parte di area del titolo minerario ad essa afferente e l'unità mineraria viene attribuita alla zona cui compete la parte maggiore dell'area del titolo medesimo

ELENCO DELLE CONCESSIONI DI COLTIVAZIONE ACCORDATE NEL SOTTOFONDO MARINO - Aggiornamento 29/febbraio/2008

952	CODICE E DENOMINAZIONE DELLA CONCESSIONE	TITOLARI DELLA CONCESSIONE e relative quote di partecipazione (%)	PROVVEDIMENTI CONCERNENTI LA CONCESSIONE		PERIODO DI VIGENZA	SCADENZA	AREA (Kmq)	UBICAZIONE DELLA CONCESSIONE
			Data	Natura del provvedimento				
	CERVIA MARE	ENI (100) (r.u.)	24/2/1967 12/3/1968 31/7/1986 24/3/1992 26/8/1996 13/2/1998 20/2/2001 23/8/2006	Natura del provvedimento Conferimento Conferma Approvazione piano sviluppo Approvazione nuovo piano sviluppo Proroga Cambio intestazione Modifica programma sviluppo Proroga	-	12/09/2011	30	ZONA A (30)
	FASCIA CERVIA MARE	ENI (100) (r.u.)	1/8/1967 12/3/1968 31/7/1986 24/3/1992 21/11/1997 13/2/1998 20/2/2001	Natura del provvedimento Conferimento Conferma Approvazione piano sviluppo Approvazione nuovo piano sviluppo Proroga Cambio intestazione Modifica programma sviluppo	-	01/08/2007	27,0196	ZONA A (27,0196)
	FASCIA CERVIA MARE Nota: Presentata istanza di proroga pubblicata nel B.U.I.G. Anno L - N. 9.	ENI (100) (r.u.)	1/8/1967 12/3/1968 31/7/1986 24/3/1992 21/11/1997 13/2/1998 20/2/2001	Natura del provvedimento Conferimento Conferma Approvazione piano sviluppo Approvazione nuovo piano sviluppo Proroga Cambio intestazione Modifica programma sviluppo	-	01/08/2007	27,0196	ZONA A (27,0196)
	B.C 1.1F	EDISON (95) (r.u.) GAS PLUS ITALIANA (5)	27/8/1970 2/9/1974 19/4/1979 4/8/1993 9/5/1996 9/5/1996 23/11/1998 15/9/1999 31/5/2001 12/2/2004 12/2/2004 20/7/2004	Natura del provvedimento Conferimento Ampliamento Cambio intestazione quota Cambio intestazione quota Cambio intestazione quota Cambio intestazione quota Cambio intestazione quota Proroga Cambio intestazione quota Cambio intestazione quota Cambio intestazione quota	-	27/08/2010	93,19	ZONA B (93,19)
	B.C 1.1F Nota: Presentata istanza di riconoscimento della marginalità economica pubblicata nel B.U.I.G. Anno L - N. 1.	EDISON (95) (r.u.) GAS PLUS ITALIANA (5)	27/8/1970 2/9/1974 19/4/1979 4/8/1993 9/5/1996 9/5/1996 23/11/1998 15/9/1999 31/5/2001 12/2/2004 12/2/2004 20/7/2004	Natura del provvedimento Conferimento Ampliamento Cambio intestazione quota Cambio intestazione quota Cambio intestazione quota Cambio intestazione quota Cambio intestazione quota Proroga Cambio intestazione quota Cambio intestazione quota Cambio intestazione quota	-	27/08/2010	93,19	ZONA B (93,19)
	C.C 1.1AG	ENI MEDITERRANEA IDROCARBURI (100) (r.u.)	6/10/1970 2/9/1996 28/4/1997 22/7/1997 13/2/1998 3/10/2005	Natura del provvedimento Rinnovo Modifica programma lavoro Proroga Approvazione nuovo piano sviluppo Cambio intestazione Trasferimento	-	18/08/2007	79,91	ZONA C (79,91)
	C.C 1.1AG Nota: Presentata istanza di proroga pubblicata nel B.U.I.G. Anno L - N. 9.	ENI MEDITERRANEA IDROCARBURI (100) (r.u.)	6/10/1970 2/9/1996 28/4/1997 22/7/1997 13/2/1998 3/10/2005	Natura del provvedimento Rinnovo Modifica programma lavoro Proroga Approvazione nuovo piano sviluppo Cambio intestazione Trasferimento	-	18/08/2007	79,91	ZONA C (79,91)

ELENCO DELLE CONCESSIONI DI COLTIVAZIONE ACCORDATE NEL SOTTOFONDO MARINO - Aggiornamento 29/febbraio/2008

956	CODICE E DENOMINAZIONE DELLA CONCESSIONE	TITOLARI DELLA CONCESSIONE e relative quote di partecipazione (%)	PROVVEDIMENTI CONCERNENTI LA CONCESSIONE		PERIODO DI VIGENZA	SCADENZA	AREA (Kmq)	UBICAZIONE DELLA CONCESSIONE
			Data	Natura del provvedimento				
	A.C 1.AG	ENI (100) (r.u.)	2/12/1970	Conferimento	XV - 1	13/09/2010	152,94	ZONA A (152,94)
			6/8/1993	Approvazione nuovo piano sviluppo	XXXVII - 9			
			20/9/1996	Modifica programma sviluppo	XL - 10			
			13/2/1998	Cambio intestazione	XLII - 3			
			23/5/2001	Proroga	XLV - 6			
			7/6/2001	Modifica programma sviluppo	XLV - 7			
	B.C 2.LF	EDISON (95) (r.u.) GAS PLUS ITALIANA (5)	2/12/1970	Conferimento	XV - 1	02/12/2010	38,07	ZONA B (38,07)
			24/4/1979	Cambio intestazione quota	XXIII - 7			
			4/8/1993	Cambio intestazione quota	XXXVII - 10			
			9/5/1996	Cambio intestazione quota	XL - 6			
			9/5/1996	Cambio intestazione quota	XL - 6			
			23/11/1998	Cambio intestazione quota	XLII - 12			
			15/9/1999	Cambio intestazione quota	XLIII - 10			
			31/5/2001	Proroga	XLV - 6			
			12/2/2004	Cambio intestazione quota	XLVIII - 3			
			12/2/2004	Cambio intestazione quota	XLVIII - 3			
			20/7/2004	Cambio intestazione quota	XLVIII - 8			
	A.C 2.AS	ENI (100) (r.u.)	3/12/1970	Conferimento	XV - 1	03/12/2010	54,56	ZONA A (54,56)
			10/3/1971	Trasferimento quota	XV - 4			
			13/2/1998	Cambio intestazione	XLII - 3			
			13/6/2001	Proroga	XLV - 7			
	A.C 3.AS	ENI (100) (r.u.)	3/12/1970	Conferimento	XV - 1	03/12/2010	23,476	ZONA A (23,476)
			10/3/1971	Trasferimento quota	XV - 4			
			6/8/1993	Approvazione nuovo piano sviluppo	XXXVII - 9			
			20/9/1996	Modifica programma sviluppo	XL - 10			
			13/2/1998	Cambio intestazione	XLII - 3			
			13/6/2001	Proroga	XLV - 7			

ELENCO DELLE CONCESSIONI DI COLTIVAZIONE ACCORDATE NEL SOTTOFONDO MARINO - Aggiornamento 29/febbraio/2008

960	CODICE E DENOMINAZIONE DELLA CONCESSIONE	TITOLARI DELLA CONCESSIONE e relative quote di partecipazione (%) ENI (100) (r.u.)	PROVVEDIMENTI CONCERNENTI LA CONCESSIONE		PERIODO DI VIGENZA	SCADENZA	AREA (Kmq)	UBICAZIONE DELLA CONCESSIONE
			Data	Natura del provvedimento				
A.C.4.AS			15/3/1973	Conferimento	15/3/1973	15/03/2013	23,87	ZONA A (23,87)
			7/7/1973	Trasferimento quota	7/7/1973	-		
			31/7/1986	Approvazione piano sviluppo	31/7/1986	XVII - 6		
			24/3/1992	Approvazione nuovo piano sviluppo	24/3/1992	XVI - 11		
			13/2/1998	Cambio intestazione	1/1/1998	XXXI - 3		
			20/2/2001	Modifica programma sviluppo	20/2/2001	XXXVI - 5		
			27/11/2003	Proroga	15/3/2003	XLII - 3		
						XLV - 3		
						XLVIII - 1		
						XLVIII - 1		
961	B.C.3.AS		7/7/1973	Conferimento	7/7/1973	07/07/2013	221,69	ZONA B (221,69)
			30/10/1974	Trasferimento quota	30/10/1974	-		
			7/2/1976	Trasferimento quota	7/2/1976	XVIII - 2		
			14/12/1981	Ampliamento	27/5/1980	XIX - 3		
			31/7/1986	Modifica programma lavoro	31/7/1986	XX - 5		
			13/2/1998	Cambio intestazione	1/1/1998	XXVI - 6		
			4/12/1998	Approvazione programma sviluppo ed esplorazione	4/12/1998	XXXI - 2		
			23/10/2000	approvazione programma sviluppo e perforazione	23/10/2000	XLII - 3		
			12/5/2003	Proroga	7/7/2003	XLIII - 1		
						XLIV - 11		
			XLVII - 6					
962	B.C.4.AS		7/7/1973	Conferimento	7/7/1973	07/07/2013	147,17	ZONA B (147,17)
			30/10/1974	Trasferimento quota	30/10/1974	-		
			7/2/1976	Trasferimento quota	7/2/1976	XVIII - 2		
			13/2/1998	Cambio intestazione	1/1/1998	XIX - 3		
			7/4/2003	Proroga	7/7/2003	XX - 5		
						XLII - 3		
						XLVII - 5		
						XLVII - 5		
						XLVII - 5		
						XLVII - 5		
963	D.C.1.AG		7/7/1973	Conferimento	7/7/1973	07/07/2013	68,42	ZONA D (68,42)
			5/7/1994	Aggiornamento programma lavoro	5/7/1994	-		
			13/2/1998	Cambio intestazione	1/1/1998	XVIII - 2		
			11/2/2003	Proroga	7/7/2003	XXXVIII - 8		
						XLII - 3		
						XLVII - 3		
						XLVII - 3		
						XLVII - 3		
						XLVII - 3		
						XLVII - 3		

ELENCO DELLE CONCESSIONI DI COLTIVAZIONE ACCORDATE NEL SOTTOFONDO MARINO - Aggiornamento 29/febbraio/2008

964	CODICE E DENOMINAZIONE DELLA CONCESSIONE	TITOLARI DELLA CONCESSIONE e relative quote di partecipazione (%)	PROVVEDIMENTI CONCERNENTI LA CONCESSIONE		PERIODO DI VIGENZA	SCADENZA	AREA (Kmq)	UBICAZIONE DELLA CONCESSIONE
			Data	Natura del provvedimento				
A.C 5.AV		ENI (100) (r.u.)	3/3/1974	Natura del provvedimento	-	03/03/2014	19,16	ZONA A (19,16)
			3/3/1974	Conferimento	XVIII - 6			
			23/7/1975	Trasferimento quota	XX - 1			
			9/4/1976	Trasferimento quota	XX - 6			
			30/6/1980	Trasferimento quota	XXIV - 7			
			4/3/1996	Modifica programma lavoro	XL - 4			
			13/2/1998	Cambio intestazione	XLII - 3			
			3/12/2004	Proroga	XLIX - 1			
965								
	CODICE E DENOMINAZIONE DELLA CONCESSIONE	TITOLARI DELLA CONCESSIONE e relative quote di partecipazione (%)	PROVVEDIMENTI CONCERNENTI LA CONCESSIONE		PERIODO DI VIGENZA	SCADENZA	AREA (Kmq)	UBICAZIONE DELLA CONCESSIONE
A.C 7.AS		ENI (100) (r.u.)	12/11/1974	Natura del provvedimento	-	12/11/2014	210,16	ZONA A (210,16)
			7/2/1976	Conferimento	XIX - 4			
			26/6/1981	Trasferimento quota	XX - 5			
			20/11/1985	Ampliamento	XXVI - 4			
			13/2/1998	Modifica programma lavoro	XXX - 4			
			25/1/1999	Cambio intestazione	XLII - 3			
			10/5/2004	Modifica programma sviluppo	XLIII - 2			
				Proroga	XLVIII - 6			
966								
	CODICE E DENOMINAZIONE DELLA CONCESSIONE	TITOLARI DELLA CONCESSIONE e relative quote di partecipazione (%)	PROVVEDIMENTI CONCERNENTI LA CONCESSIONE		PERIODO DI VIGENZA	SCADENZA	AREA (Kmq)	UBICAZIONE DELLA CONCESSIONE
B.C 5.AS		ENI (100) (r.u.)	12/11/1974	Natura del provvedimento	-	12/11/2014	98,35	ZONA B (98,35)
			7/2/1976	Conferimento	XIX - 4			
			5/10/1996	Trasferimento quota	XX - 5			
			13/2/1998	Modifica programma lavoro	XL - 11			
			3/12/2004	Cambio intestazione	XLII - 3			
				Proroga	XLIX - 1			
967								
	CODICE E DENOMINAZIONE DELLA CONCESSIONE	TITOLARI DELLA CONCESSIONE e relative quote di partecipazione (%)	PROVVEDIMENTI CONCERNENTI LA CONCESSIONE		PERIODO DI VIGENZA	SCADENZA	AREA (Kmq)	UBICAZIONE DELLA CONCESSIONE
A.C 6.AS		ENI (100) (r.u.)	12/11/1974	Natura del provvedimento	-	12/11/2014	33,37	ZONA A (33,37)
			7/2/1976	Conferimento	XIX - 5			
			13/2/1998	Trasferimento quota	XX - 5			
			3/12/2004	Cambio intestazione	XLII - 3			
				Proroga	XLIX - 1			

ELENCO DELLE CONCESSIONI DI COLTIVAZIONE ACCORDATE NEL SOTTOFONDO MARINO - Aggiornamento 29/febbraio/2008

968

CODICE E DENOMINAZIONE DELLA CONCESSIONE	TITOLARI DELLA CONCESSIONE e relative quote di partecipazione (%)	PROVVEDIMENTI CONCERNENTI LA CONCESSIONE		PERIODO DI VIGENZA	SCADENZA	AREA (Kmq)	UBICAZIONE DELLA CONCESSIONE	
		Data	Natura del provvedimento					
B.C 7.LF Nota: Presentata istanza di unificazione con la concessione «FIUME TENNA» pubblicata nel B.U.I.G. - Anno XX - N. 6.	EDISON (95) (r.u.) GAS PLUS ITALIANA (5)	20/5/1975	Natura del provvedimento	Decorrenza	-	201	ZONA B (201)	
		19/4/1979	Conferimento	29/5/1974				XIX - 9
		7/4/1989	Cambio intestazione quota	27/11/1978				XXIII - 8
		4/8/1993	Trasferimento quota	7/4/1989				XXXIII - 11
		4/3/1994	Cambio intestazione quota	23/4/1992				XXXVII - 10
		4/3/1994	Trasferimento quota	2/10/1989				XXXVIII - 4
		18/3/1996	Sospensione attività di sviluppo	23/3/1993				XXXVIII - 4
			Proroga sospensione attività di sviluppo	23/3/1995				XL - 4
		9/5/1996	Cambio intestazione quota	1/1/1996				XL - 6
		9/5/1996	Cambio intestazione quota	1/3/1996				XL - 6
		30/4/1997	Modifica programma sviluppo	30/4/1997				XLI - 5
		23/11/1998	Cambio intestazione quota	29/6/1998				XLI - 12
		15/9/1999	Cambio intestazione quota	1/7/1999				XLIII - 10
		12/2/2004	Cambio intestazione quota	1/12/2003				XLVIII - 3
12/2/2004	Cambio intestazione quota	1/1/2004	XLVIII - 3					
27/5/2004	Proroga	29/5/2004	XLVIII - 6					
20/7/2004	Cambio intestazione quota	18/5/2004	XLVIII - 8					

970

CODICE E DENOMINAZIONE DELLA CONCESSIONE	TITOLARI DELLA CONCESSIONE e relative quote di partecipazione (%)	PROVVEDIMENTI CONCERNENTI LA CONCESSIONE		PERIODO DI VIGENZA	SCADENZA	AREA (Kmq)	UBICAZIONE DELLA CONCESSIONE	
		Data	Natura del provvedimento					
A.C 8.ME	ENI (81) (r.u.) EDISON (19)	5/11/1975	Natura del provvedimento	Decorrenza	-	51,27	ZONA A (51,27)	
		10/6/1976	Conferimento	5/11/1975				XX - 1
		24/11/1978	Retifica	10/6/1976				XX - 8
		16/12/1980	Trasferimento quota	24/11/1978				XXXIII - 7
		26/4/1983	Estensione titolarità	16/12/1980				XXV - 4
		25/10/1985	Cambio intestazione quota	26/4/1983				XXVII - 8
		31/7/1986	Cambio intestazione quota	1/1/1985				XXX - 4
		19/1/1987	Cambio intestazione quota	24/12/1985				XXXI - 2
		20/7/1987	Modifica programma lavoro	19/1/1987				XXXI - 8
		8/11/1988	Trasferimento quota	1/12/1986				XXXII - 4
		8/8/1991	Cambio intestazione quota	26/11/1987				XXXIII - 7
		12/5/1992	Trasferimento quota	1/7/1989				XXXVI - 6
		2/9/1993	Cambio intestazione quota	19/6/1991				XXXVI - 11
		9/5/1996	Trasferimento quota	1/8/1992				XXXVII - 10
		6/3/1997	Cambio intestazione quota	4/11/1992				XXXVII - 10
		6/3/1997	Cambio intestazione quota	1/3/1996				XL - 6
		13/2/1998	Trasferimento quota	11/7/1996				XLI - 4
		25/3/1998	Rideterminazione	6/3/1997				XLI - 4
		20/3/2000	Cambio intestazione quota	1/1/1998				XLI - 3
		20/4/2001	Modifica programma sviluppo	25/3/1998				XLII - 4
		18/9/2001	Cambio intestazione quota	1/1/2000				XLIV - 4
		12/2/2004	Cambio intestazione quota	1/10/2000				XLV - 5
		28/11/2005	Trasferimento quota	29/6/2001				XLV - 10
		28/11/2005	Intestazione quota	1/12/2003				XLVIII - 3
			Proroga	5/11/2005				XLIX - 12
			Approvazione nuovo programma lavoro	28/11/2005				XLIX - 12

ELENCO DELLE CONCESSIONI DI COLTIVAZIONE ACCORDATE NEL SOTTOFONDO MARINO - Aggiornamento 29/febbraio/2008

CODICE E DENOMINAZIONE DELLA CONCESSIONE	TITOLARI DELLA CONCESSIONE e relative quote di partecipazione (%)	PROVVEDIMENTI CONCERNENTI LA CONCESSIONE		PERIODO DI VIGENZA	SCADENZA	AREA (Kmq)	UBICAZIONE DELLA CONCESSIONE
		Data	Natura del provvedimento				
971 B.C 8.LF	EDISON (61,7175) (r.u.) ENI (38,2825)	9/3/1978 20/11/1978 16/7/1979 13/9/1982 4/4/1984 8/5/1984 20/11/1985 15/4/1987 3/7/1989 29/6/1990	Natura del provvedimento Conferimento Trasferimento quota Cambio intestazione quota Trasferimento quota Modifica programma lavoro Trasferimento quota Approvazione programma definitivo Trasferimento quota Modifica programma lavoro Approvazione nuovo programma lavoro	Decorrenza 9/3/1978 20/11/1978 27/11/1978 3/9/1982 4/4/1984 8/5/1984 20/11/1985 15/4/1987 3/7/1989 29/6/1990	-	369,62	ZONA B (369,62)
		9/9/1991 4/8/1993 13/2/1998 23/11/1998 15/9/1999 12/2/2004 29/2/2008 29/2/2008	Approvazione nuovo programma di sviluppo e ricerca Cambio intestazione quota Cambio intestazione quota Cambio intestazione quota Cambio intestazione quota Intestazione quota Approvazione programma lavoro Proroga	9/9/1991 23/4/1992 1/1/1998 29/6/1998 1/7/1999 1/12/2003 29/2/2008 9/3/2008			
972 D.C 2.AG	ENI (100) (r.u.)	24/7/1978 15/7/1997 13/2/1998	Natura del provvedimento Conferimento Integrazione programma lavoro Cambio intestazione	Decorrenza 24/7/1978 15/7/1997 1/1/1998	-	44,35	ZONA D (44,35)
		24/7/1978 15/7/1997 13/2/1998	Conferimento Integrazione programma lavoro Cambio intestazione	24/7/1978 15/7/1997 1/1/1998			
973 B.C 9.AS	ENI (66,666667) (r.u.) EDISON (33,333333)	20/11/1978 6/10/1992 2/9/1993 13/2/1998 12/2/2004	Natura del provvedimento Conferimento Trasferimento quota Cambio intestazione quota Cambio intestazione quota Intestazione quota	Decorrenza 20/11/1978 18/3/1992 4/11/1992 1/1/1998 1/12/2003	-	262,86	ZONA B (262,86)
		20/11/1978 6/10/1992 2/9/1993 13/2/1998 12/2/2004	Conferimento Trasferimento quota Cambio intestazione quota Cambio intestazione quota Intestazione quota	20/11/1978 18/3/1992 4/11/1992 1/1/1998 1/12/2003			
974 C.C 2.AS	ENI (100) (r.u.)	31/7/1979 30/3/1992 30/3/1992 13/2/1998	Natura del provvedimento Conferimento Assunzione quota Riduzione e modifica programma lavoro Cambio intestazione	Decorrenza 31/7/1979 14/3/1991 30/3/1992 1/1/1998	-	509,04	ZONA C (509,04)
		31/7/1979 30/3/1992 30/3/1992 13/2/1998	Conferimento Assunzione quota Riduzione e modifica programma lavoro Cambio intestazione	31/7/1979 14/3/1991 30/3/1992 1/1/1998			

ELENCO DELLE CONCESSIONI DI COLTIVAZIONE ACCORDATE NEL SOTTOFONDO MARINO - Aggiornamento 29/febbraio/2008

975	CODICE E DENOMINAZIONE DELLA CONCESSIONE	TITOLARI DELLA CONCESSIONE e relative quote di partecipazione (%)	PROVVEDIMENTI CONCERNENTI LA CONCESSIONE		PERIODO DI VIGENZA	SCADENZA	AREA (Kmq)	UBICAZIONE DELLA CONCESSIONE
			Data	Natura del provvedimento				
C.C.3.AG		ENI MEDITERRANEA IDROCARBURI (100) (r.u.)	13/6/1980	Natura del provvedimento	-	13/06/2010	394,8	ZONA C (394,8)
			14/3/1989	Conferimento				
			8/5/1996	Modifica programma lavoro				
			22/7/1997	Modifica programma lavoro				
				Approvazione nuovo programma di esplorazione				
			13/2/1998	Cambio intestazione				
			12/7/2005	Trasferimento				
			20/10/2005	Modifica programma lavoro				
976								
	CODICE E DENOMINAZIONE DELLA CONCESSIONE	TITOLARI DELLA CONCESSIONE e relative quote di partecipazione (%)	PROVVEDIMENTI CONCERNENTI LA CONCESSIONE		PERIODO DI VIGENZA	SCADENZA	AREA (Kmq)	UBICAZIONE DELLA CONCESSIONE
	D.C.3.AG	ENI (100) (r.u.)	16/12/1980	Natura del provvedimento	-	16/12/2010	47,84	ZONA D (23,74)
			5/6/1995	Conferimento				
				Sospensione attività di sviluppo e produzione				
			23/6/1997	Proroga sosp. attività di sviluppo e produzione				ZONA F (24,1)
			13/2/1998	Cambio intestazione				
977								
	CODICE E DENOMINAZIONE DELLA CONCESSIONE	TITOLARI DELLA CONCESSIONE e relative quote di partecipazione (%)	PROVVEDIMENTI CONCERNENTI LA CONCESSIONE		PERIODO DI VIGENZA	SCADENZA	AREA (Kmq)	UBICAZIONE DELLA CONCESSIONE
	B.C.10.AS	ENI (51) (r.u.) EDISON (49)	16/12/1980	Natura del provvedimento	-	27/05/2010	216,85	ZONA B (216,85)
			7/7/1989	Conferimento				
			6/10/1992	Approvazione integrazione programma				
			2/9/1993	Trasferimento quota				
			13/2/1998	Cambio intestazione quota				
			12/2/2004	Cambio intestazione quota				
				Intestazione quota				
978								
	CODICE E DENOMINAZIONE DELLA CONCESSIONE	TITOLARI DELLA CONCESSIONE e relative quote di partecipazione (%)	PROVVEDIMENTI CONCERNENTI LA CONCESSIONE		PERIODO DI VIGENZA	SCADENZA	AREA (Kmq)	UBICAZIONE DELLA CONCESSIONE
	A.C.9.AG	ENI (100) (r.u.)	26/6/1981	Natura del provvedimento	-	23/10/2009	138,59	ZONA A (138,59)
			13/2/1998	Conferimento				
				Cambio intestazione				
979								
	CODICE E DENOMINAZIONE DELLA CONCESSIONE	TITOLARI DELLA CONCESSIONE e relative quote di partecipazione (%)	PROVVEDIMENTI CONCERNENTI LA CONCESSIONE		PERIODO DI VIGENZA	SCADENZA	AREA (Kmq)	UBICAZIONE DELLA CONCESSIONE
	B.C.11.AS	ENI (51) (r.u.) EDISON (49)	26/6/1981	Natura del provvedimento	-	26/06/2011	177,59	ZONA B (177,59)
			6/10/1992	Conferimento				
			2/9/1993	Trasferimento quota				
			13/2/1998	Cambio intestazione quota				
			12/2/2004	Cambio intestazione quota				
				Intestazione quota				

ELENCO DELLE CONCESSIONI DI COLTIVAZIONE ACCORDATE NEL SOTTOFONDO MARINO - Aggiornamento 29/febbraio/2008

980	CODICE E DENOMINAZIONE DELLA CONCESSIONE	TITOLARI DELLA CONCESSIONE e relative quote di partecipazione (%)	PROVVEDIMENTI CONCERNENTI LA CONCESSIONE		PERIODO DI VIGENZA	SCADENZA	AREA (Kmq)	UBICAZIONE DELLA CONCESSIONE
			Data	Natura del provvedimento				
A.C10.AG		ENI (100) (r.u.)	26/6/1981	Natura del provvedimento Conferimento	23/10/1979	23/10/2009	76,95	ZONA A (76,95)
			25/10/1985	Modifica programma lavoro	25/10/1985			
			13/2/1998	Cambio intestazione	1/1/1998			
981								
	CODICE E DENOMINAZIONE DELLA CONCESSIONE	TITOLARI DELLA CONCESSIONE e relative quote di partecipazione (%)	PROVVEDIMENTI CONCERNENTI LA CONCESSIONE		PERIODO DI VIGENZA	SCADENZA	AREA (Kmq)	UBICAZIONE DELLA CONCESSIONE
A.C11.AG		ENI (90) (r.u.) ALUMIX (10)	26/6/1981	Natura del provvedimento Conferimento	23/10/1979	23/10/2009	154,69	ZONA A (154,69)
			27/12/1983	Estensione titolarità	27/12/1983			
			25/10/1985	Modifica programma lavoro	25/10/1985			
			4/7/1989	Trasferimento quota	4/7/1989			
			13/2/1998	Cambio intestazione quota	1/1/1998			
			4/7/2001	Cambio intestazione quota	1/11/1991			
983								
	CODICE E DENOMINAZIONE DELLA CONCESSIONE	TITOLARI DELLA CONCESSIONE e relative quote di partecipazione (%)	PROVVEDIMENTI CONCERNENTI LA CONCESSIONE		PERIODO DI VIGENZA	SCADENZA	AREA (Kmq)	UBICAZIONE DELLA CONCESSIONE
D.C 4.AG		ENI (100) (r.u.)	13/9/1982	Natura del provvedimento Conferimento	31/3/1981	31/03/2011	16,9	ZONA D (16,9)
			5/7/1994	Aggiornamento programma lavoro	5/7/1994			
			13/2/1998	Cambio intestazione	1/1/1998			
984								
	CODICE E DENOMINAZIONE DELLA CONCESSIONE	TITOLARI DELLA CONCESSIONE e relative quote di partecipazione (%)	PROVVEDIMENTI CONCERNENTI LA CONCESSIONE		PERIODO DI VIGENZA	SCADENZA	AREA (Kmq)	UBICAZIONE DELLA CONCESSIONE
A.C12.AG		ENI (100) (r.u.)	13/9/1982	Natura del provvedimento Conferimento	23/10/1979	23/10/2009	143,75	ZONA A (143,75)
			20/1/1987	Modifica programma lavoro	20/1/1987			
			17/6/1994	Approvazione nuovo programma di ricerca	17/6/1994			
			13/2/1998	Cambio intestazione	1/1/1998			
985								
	CODICE E DENOMINAZIONE DELLA CONCESSIONE	TITOLARI DELLA CONCESSIONE e relative quote di partecipazione (%)	PROVVEDIMENTI CONCERNENTI LA CONCESSIONE		PERIODO DI VIGENZA	SCADENZA	AREA (Kmq)	UBICAZIONE DELLA CONCESSIONE
A.C13.AS		ENI (51) (r.u.) EDISON (49)	13/9/1982	Natura del provvedimento Conferimento	23/10/1979	23/10/2009	135,97	ZONA A (135,97)
			6/12/1992	Trasferimento quota	18/3/1992			
			2/9/1993	Cambio intestazione quota	4/11/1992			
			17/6/1994	Modifica programma lavoro	17/6/1994			
			13/2/1998	Cambio intestazione quota	1/1/1998			
			12/2/2004	Intestazione quota	1/12/2003			

ELENCO DELLE CONCESSIONI DI COLTIVAZIONE ACCORDATE NEL SOTTOFONDO MARINO - Aggiornamento 29/febbraio/2008

986	CODICE E DENOMINAZIONE DELLA CONCESSIONE	TITOLARI DELLA CONCESSIONE e relative quote di partecipazione (%)	PROVVEDIMENTI CONCERNENTI LA CONCESSIONE		PERIODO DI VIGENZA	SCADENZA	AREA (Kmq)	UBICAZIONE DELLA CONCESSIONE
			Data	Natura del provvedimento				
	B.C13.AS	ENI (51) (r.u.) EDISON (49)	13/9/1982	Natura del provvedimento Conferimento	-	27/05/2010	395,52	ZONA B (395,52)
			6/10/1992	Trasferimento quota	XXVI - 12			
			2/9/1993	Cambio intestazione quota	XXVII - 10			
			23/7/1996	Sospensione lavori di sviluppo	XL - 8			
			23/7/1996	Modifica programma lavoro	XL - 8			
			13/7/1998	Cambio intestazione quota	XLII - 3			
			3/3/2000	Approvazione nuovo programma di sviluppo e ricerca	XLIV - 3			
			12/2/2004	Intestazione quota	XLVIII - 3			
	B.C14.AS	ENI (51) (r.u.) EDISON (49)	13/9/1982	Natura del provvedimento Conferimento	-	27/05/2010	228,24	ZONA B (228,24)
			6/10/1992	Trasferimento quota	XXVI - 12			
			2/9/1993	Cambio intestazione quota	XXVII - 10			
			13/2/1998	Cambio intestazione quota	XLII - 3			
			14/1/2003	Modifica programma sviluppo	XLVII - 2			
			12/2/2004	Intestazione quota	XLVIII - 3			
	B.C12.AS	ENI (51) (r.u.) EDISON (49)	13/9/1982	Natura del provvedimento Conferimento	-	27/05/2010	223,1	ZONA B (223,1)
			20/11/1985	Proroga inizio perforazione	XXX - 4			
			10/7/1989	Approvazione nuovo programma di ricerca	XXXIV - 1			
			6/10/1992	Trasferimento quota	XXXVII - 10			
			2/9/1993	Cambio intestazione quota	XXXVII - 10			
			13/2/1998	Cambio intestazione quota	XLII - 3			
			12/2/2004	Intestazione quota	XLVIII - 3			
	A.C14.AS	ENI (51) (r.u.) EDISON (49)	28/4/1983	Natura del provvedimento Conferimento	-	18/03/2011	152,28	ZONA A (152,28)
			6/10/1992	Trasferimento quota	XXVII - 8			
			2/9/1993	Cambio intestazione quota	XXXVII - 10			
			13/2/1998	Cambio intestazione quota	XLII - 3			
			12/2/2004	Intestazione quota	XLVIII - 3			

ELENCO DELLE CONCESSIONI DI COLTIVAZIONE ACCORDATE NEL SOTTOFONDO MARINO - Aggiornamento 29/febbraio/2008

990 CODICE E DENOMINAZIONE DELLA CONCESSIONE	TITOLARI DELLA CONCESSIONE e relative quote di partecipazione (%)	PROVVEDIMENTI CONCERNENTI LA CONCESSIONE		PERIODO DI VIGENZA	SCADENZA	AREA (Kmq)	UBICAZIONE DELLA CONCESSIONE	
		Data	Natura del provvedimento					
A.C15.AX	ENI (90) (r.u.) EDISON (10)	27/4/1983	Conferimento	18/3/1981	18/03/2011	75,62	ZONA A	
		23/2/1984	Rettifica	27/4/1983			(75,62)	
		4/8/1993	Cambio intestazione quota	23/4/1992				
		6/8/1993	Trasferimento quota	6/11/1990				
		13/2/1998	Cambio intestazione quota	1/1/1998				
		23/11/1998	Cambio intestazione quota	29/6/1998				
		15/9/1999	Cambio intestazione quota	1/7/1999				
		12/2/2004	Intestazione quota	1/12/2003				

991 CODICE E DENOMINAZIONE DELLA CONCESSIONE	TITOLARI DELLA CONCESSIONE e relative quote di partecipazione (%)	PROVVEDIMENTI CONCERNENTI LA CONCESSIONE		PERIODO DI VIGENZA	SCADENZA	AREA (Kmq)	UBICAZIONE DELLA CONCESSIONE	
		Data	Natura del provvedimento					
C.C 6.EO	EDISON (60) (r.u.) ENI (40)	17/2/1984	Conferimento e unificazione	17/2/1984				
		10/10/1984	Trasferimento quota	10/10/1984				
		7/8/1985	Cambio intestazione quota	1/1/1985				
		2/7/1990	Trasferimento quota	1/7/1989				
		12/5/1992	Cambio intestazione quota	19/6/1991				
		2/1/1993	Trasferimento quota	16/1/1992				
		2/1/1993	Trasferimento quota e nomina r.u.	1/8/1992				
		2/9/1993	Cambio intestazione quota	15/10/1992				
		13/2/1998	Cambio intestazione quota	1/1/1998				
		29/9/1999	Cambio intestazione quota	30/11/1998				
		10/12/1999	Assunzione quota	31/12/1999				
		12/2/2004	Intestazione quota	1/12/2003				

993 CODICE E DENOMINAZIONE DELLA CONCESSIONE	TITOLARI DELLA CONCESSIONE e relative quote di partecipazione (%)	PROVVEDIMENTI CONCERNENTI LA CONCESSIONE		PERIODO DI VIGENZA	SCADENZA	AREA (Kmq)	UBICAZIONE DELLA CONCESSIONE	
		Data	Natura del provvedimento					
B.C15.AV	ENI (100) (r.u.)	7/9/1984	Conferimento	12/1/1982				
		31/7/1986	Approvazione piano sviluppo	31/7/1986				
		8/8/1991	Trasferimento quota	1/7/1989				
		12/5/1992	Cambio intestazione quota	19/6/1991				
		2/9/1993	Trasferimento quota	1/8/1992				
		2/9/1993	Cambio intestazione quota	4/11/1992				
		15/10/1995	Cambio intestazione quota	1/1/1985				
		9/5/1996	Cambio intestazione quota	1/1/1996				
		9/5/1996	Cambio intestazione quota	1/3/1996				
		5/2/1998	Assunzione quota	29/12/1997				
		13/2/1998	Cambio intestazione quota	1/1/1998				
		10/3/2000	Assunzione quota	5/3/1998				

ELENCO DELLE CONCESSIONI DI COLTIVAZIONE ACCORDATE NEL SOTTOFONDO MARINO - Aggiornamento 29/febbraio/2008

1000 CODICE E DENOMINAZIONE DELLA CONCESSIONE	TITOLARI DELLA CONCESSIONE e relative quote di partecipazione (%)	PROVVEDIMENTI CONCERNENTI LA CONCESSIONE		PERIODO DI VIGENZA	SCADENZA	AREA (Kmq)	UBICAZIONE DELLA CONCESSIONE
		Data	Natura del provvedimento				
A.C17.AG	ENI (75) (r.u.) EDISON (25)	7/4/1989 8/8/1991 12/5/1992 2/9/1993 8/5/1996 10/4/1997 13/2/1998 12/2/2004	Natura del provvedimento Conferimento Trasferimento quota Cambio intestazione quota Trasferimento quota Cambio intestazione quota Modifica programma sviluppo Modifica programma sviluppo Cambio intestazione quota Intestazione quota	Decorrenza XXXIII - 11 XXXVI - 6 XXXVI - 11 XXXVII - 10 XXXVII - 10 XL - 6 XLI - 5 XLII - 3 XLVIII - 3	26/05/2017	151,37	ZONA A (151,37)
1001	TITOLARI DELLA CONCESSIONE e relative quote di partecipazione (%)		PROVVEDIMENTI CONCERNENTI LA CONCESSIONE		PERIODO DI VIGENZA	AREA (Kmq)	UBICAZIONE DELLA CONCESSIONE
A.C18.AG	ENI (100) (r.u.)	18/12/1989 13/2/1998	Natura del provvedimento Conferimento Cambio intestazione	Decorrenza 4/9/1987 1/1/1998	- -	155,18	ZONA A (155,18)
1002	TITOLARI DELLA CONCESSIONE e relative quote di partecipazione (%)		PROVVEDIMENTI CONCERNENTI LA CONCESSIONE		PERIODO DI VIGENZA	AREA (Kmq)	UBICAZIONE DELLA CONCESSIONE
B.C20.AS Nota: Presentata istanza di ampliamento pubblicata nel B.U.I.G. Anno LII - N. 1.	ENI (51) (r.u.) EDISON (49)	16/1/1992 6/10/1992 2/9/1993 2/4/1996 13/2/1998 12/2/2004	Natura del provvedimento Conferimento Trasferimento quota Cambio intestazione quota Approvazione nuovo programma di esplorazione Cambio intestazione quota Intestazione quota	Decorrenza 27/5/1980 18/3/1992 4/11/1992 2/4/1996 1/1/1998 1/12/2003	- -	82,21	ZONA B (82,21)
1003	TITOLARI DELLA CONCESSIONE e relative quote di partecipazione (%)		PROVVEDIMENTI CONCERNENTI LA CONCESSIONE		PERIODO DI VIGENZA	AREA (Kmq)	UBICAZIONE DELLA CONCESSIONE
F.C 2.AG	ENI (100) (r.u.)	19/3/1992 8/8/1994 13/2/1998	Natura del provvedimento Conferimento Approvazione progr. svil. definit. e ulter. ric. Cambio intestazione	Decorrenza 25/5/1990 8/8/1994 1/1/1998	- -	556,31	ZONA F (556,31)
1004	TITOLARI DELLA CONCESSIONE e relative quote di partecipazione (%)		PROVVEDIMENTI CONCERNENTI LA CONCESSIONE		PERIODO DI VIGENZA	AREA (Kmq)	UBICAZIONE DELLA CONCESSIONE
A.C19.PI	ENI (85) (r.u.) INTERGAS PIU' (15)	7/3/1994 14/6/1996 14/6/1996 13/2/1998 5/4/2002 30/6/2005	Natura del provvedimento Conferimento Trasferimento quota Cambio intestazione quota Cambio intestazione quota Trasferimento quota Trasferimento quota	Decorrenza 30/11/1993 1/1/1996 23/1/1996 1/1/1998 29/11/2001 26/4/2005	- -	219,46	ZONA A (219,46)

ELENCO DELLE CONCESSIONI DI COLTIVAZIONE ACCORDATE NEL SOTTOFONDO MARINO - Aggiornamento 29/febbraio/2008

1005	CODICE E DENOMINAZIONE DELLA CONCESSIONE A.C20.AG	TITOLARI DELLA CONCESSIONE e relative quote di partecipazione (%) ENI (100) (r.u.)	PROVVEDIMENTI CONCERNENTI LA CONCESSIONE Data 7/3/1994 13/2/1998	Natura del provvedimento Conferimento Cambio intestazione	Decorrenza 7/3/1994 1/1/1998	BUIG XXXVIII - 4 XLII - 3	PERIODO DI VIGENZA -	SCADENZA 07/03/2024	AREA (Kmq) 99,42	UBICAZIONE DELLA CONCESSIONE ZONA A (99,42)
1006	CODICE E DENOMINAZIONE DELLA CONCESSIONE A.C21.AG	TITOLARI DELLA CONCESSIONE e relative quote di partecipazione (%) ENI (51) (r.u.) EDISON (49)	PROVVEDIMENTI CONCERNENTI LA CONCESSIONE Data 9/11/1994 13/2/1998 27/11/2003 12/2/2004	Natura del provvedimento Conferimento Cambio intestazione quota Approvazione nuovo programma lavoro Intestazione quota	Decorrenza 9/11/1994 1/1/1998 27/11/2003 1/12/2003	BUIG XXXVIII - 12 XLII - 3 XLVIII - 1 XLVIII - 3	PERIODO DI VIGENZA -	SCADENZA 09/11/2024	AREA (Kmq) 99,84	UBICAZIONE DELLA CONCESSIONE ZONA A (99,84)
1007	CODICE E DENOMINAZIONE DELLA CONCESSIONE B.C21.AG	TITOLARI DELLA CONCESSIONE e relative quote di partecipazione (%) ENI (51) (r.u.) EDISON (49)	PROVVEDIMENTI CONCERNENTI LA CONCESSIONE Data 9/11/1994 13/2/1998 7/12/1999 12/2/2004	Natura del provvedimento Conferimento Cambio intestazione quota Modifica programma sviluppo Intestazione quota	Decorrenza 9/11/1994 1/1/1998 7/12/1999 1/12/2003	BUIG XXXVIII - 12 XLII - 3 XLIV - 1 XLVIII - 3	PERIODO DI VIGENZA -	SCADENZA 09/11/2024	AREA (Kmq) 82,88	UBICAZIONE DELLA CONCESSIONE ZONA B (82,88)
1008	CODICE E DENOMINAZIONE DELLA CONCESSIONE PORTO CORSINI MARE	TITOLARI DELLA CONCESSIONE e relative quote di partecipazione (%) ENI (100) (r.u.)	PROVVEDIMENTI CONCERNENTI LA CONCESSIONE Data 5/10/1996 13/2/1998 4/7/2001 7/7/2006	Natura del provvedimento Unificazione Cambio intestazione Approvazione nuovo programma di sviluppo e ricerca Proroga	Decorrenza 1/10/1996 1/1/1998 4/7/2001 26/5/2006	BUIG XL - 11 XLII - 3 XLV - 8 L - 8	PERIODO DI VIGENZA -	SCADENZA 26/05/2011	AREA (Kmq) 56,41	UBICAZIONE DELLA CONCESSIONE ZONA A (56,41)
1009	CODICE E DENOMINAZIONE DELLA CONCESSIONE A.C22.EA	TITOLARI DELLA CONCESSIONE e relative quote di partecipazione (%) ENI (100) (r.u.)	PROVVEDIMENTI CONCERNENTI LA CONCESSIONE Data 18/9/1997	Natura del provvedimento Attribuzione	Decorrenza 1/1/1997	BUIG XLI - 10	PERIODO DI VIGENZA -	SCADENZA 01/01/2017	AREA (Kmq) 142,75	UBICAZIONE DELLA CONCESSIONE ZONA A (142,75)
1010	CODICE E DENOMINAZIONE DELLA CONCESSIONE A.C23.EA	TITOLARI DELLA CONCESSIONE e relative quote di partecipazione (%) ENI (100) (r.u.)	PROVVEDIMENTI CONCERNENTI LA CONCESSIONE Data 18/9/1997	Natura del provvedimento Attribuzione	Decorrenza 1/1/1997	BUIG XLI - 10	PERIODO DI VIGENZA -	SCADENZA 01/01/2017	AREA (Kmq) 71,28	UBICAZIONE DELLA CONCESSIONE ZONA A (71,28)
1011	CODICE E DENOMINAZIONE DELLA CONCESSIONE A.C24.EA	TITOLARI DELLA CONCESSIONE e relative quote di partecipazione (%) ENI (100) (r.u.)	PROVVEDIMENTI CONCERNENTI LA CONCESSIONE Data 15/6/1998	Natura del provvedimento Attribuzione	Decorrenza 1/1/1997	BUIG XLII - 6	PERIODO DI VIGENZA -	SCADENZA 01/01/2017	AREA (Kmq) 4,86	UBICAZIONE DELLA CONCESSIONE ZONA A (4,86)

ELENCO DELLE CONCESSIONI DI COLTIVAZIONE ACCORDATE NEL SOTTOFONDO MARINO - Aggiornamento 29/febbraio/2008

1012	CODICE E DENOMINAZIONE DELLA CONCESSIONE A.C25.EA	TITOLARI DELLA CONCESSIONE e relative quote di partecipazione (%) ENI (100) (r.u.)	Data 18/6/1998	PROVVEDIMENTI CONCERNENTI LA CONCESSIONE Natura del provvedimento Attribuzione	Decorrenza 1/1/1997	BUIG XLII - 6	PERIODO DI VIGENZA -	SCADENZA 01/01/2017	AREA (Kmq) 25,88	UBICAZIONE DELLA CONCESSIONE ZONA A (25,88)
1013	CODICE E DENOMINAZIONE DELLA CONCESSIONE A.C26.EA	TITOLARI DELLA CONCESSIONE e relative quote di partecipazione (%) ENI (100) (r.u.)	Data 18/6/1998	PROVVEDIMENTI CONCERNENTI LA CONCESSIONE Natura del provvedimento Attribuzione	Decorrenza 1/1/1997	BUIG XLII - 6	PERIODO DI VIGENZA -	SCADENZA 01/01/2017	AREA (Kmq) 131,25	UBICAZIONE DELLA CONCESSIONE ZONA A (131,25)
1014	CODICE E DENOMINAZIONE DELLA CONCESSIONE A.C27.EA	TITOLARI DELLA CONCESSIONE e relative quote di partecipazione (%) ENI (100) (r.u.)	Data 18/6/1998	PROVVEDIMENTI CONCERNENTI LA CONCESSIONE Natura del provvedimento Attribuzione	Decorrenza 1/1/1997	BUIG XLII - 6	PERIODO DI VIGENZA -	SCADENZA 01/01/2017	AREA (Kmq) 110	UBICAZIONE DELLA CONCESSIONE ZONA A (95) EMILIA ROMAGNA (15)
1015	CODICE E DENOMINAZIONE DELLA CONCESSIONE A.C28.EA	TITOLARI DELLA CONCESSIONE e relative quote di partecipazione (%) ENI (100) (r.u.)	Data 18/6/1998	PROVVEDIMENTI CONCERNENTI LA CONCESSIONE Natura del provvedimento Attribuzione	Decorrenza 1/1/1997	BUIG XLII - 6	PERIODO DI VIGENZA -	SCADENZA 01/01/2017	AREA (Kmq) 76,42	UBICAZIONE DELLA CONCESSIONE ZONA A (76,42)
1016	CODICE E DENOMINAZIONE DELLA CONCESSIONE A.C29.EA	TITOLARI DELLA CONCESSIONE e relative quote di partecipazione (%) ENI (100) (r.u.)	Data 18/6/1998	PROVVEDIMENTI CONCERNENTI LA CONCESSIONE Natura del provvedimento Attribuzione	Decorrenza 1/1/1997	BUIG XLII - 6	PERIODO DI VIGENZA -	SCADENZA 01/01/2017	AREA (Kmq) 81,85	UBICAZIONE DELLA CONCESSIONE ZONA A (81,85)
1017	CODICE E DENOMINAZIONE DELLA CONCESSIONE A.C30.EA	TITOLARI DELLA CONCESSIONE e relative quote di partecipazione (%) ENI (100) (r.u.)	Data 18/6/1998	PROVVEDIMENTI CONCERNENTI LA CONCESSIONE Natura del provvedimento Attribuzione	Decorrenza 1/1/1997	BUIG XLII - 6	PERIODO DI VIGENZA -	SCADENZA 01/01/2017	AREA (Kmq) 114,37	UBICAZIONE DELLA CONCESSIONE ZONA A (114,37)
1018	CODICE E DENOMINAZIONE DELLA CONCESSIONE A.C31.EA	TITOLARI DELLA CONCESSIONE e relative quote di partecipazione (%) ENI (100) (r.u.)	Data 18/6/1998	PROVVEDIMENTI CONCERNENTI LA CONCESSIONE Natura del provvedimento Attribuzione	Decorrenza 1/1/1997	BUIG XLII - 6	PERIODO DI VIGENZA -	SCADENZA 01/01/2017	AREA (Kmq) 82,19	UBICAZIONE DELLA CONCESSIONE ZONA A (82,19)

ELENCO DELLE CONCESSIONI DI COLTIVAZIONE ACCORDATE NEL SOTTOFONDO MARINO - Aggiornamento 29/febbraio/2008

1019	CODICE E DENOMINAZIONE DELLA CONCESSIONE	TITOLARI DELLA CONCESSIONE e relative quote di partecipazione (%)	PROVVEDIMENTI CONCERNENTI LA CONCESSIONE	PERIODO DI VIGENZA	SCADENZA	AREA (Kmq)	UBICAZIONE DELLA CONCESSIONE
	A.C32.AG	ENI (100) (r.u.)	Data 16/2/1999 4/7/2001 Natura del provvedimento Conferimento Approvazione nuovo programma di ricerca	Decorrenza 30/11/1994 4/7/2001 BUIG XLIH - 3 XLV - 8	-	190,04	ZONA A (190,04)
1020	CODICE E DENOMINAZIONE DELLA CONCESSIONE	TITOLARI DELLA CONCESSIONE e relative quote di partecipazione (%)	PROVVEDIMENTI CONCERNENTI LA CONCESSIONE	PERIODO DI VIGENZA	SCADENZA	AREA (Kmq)	UBICAZIONE DELLA CONCESSIONE
	B.C22.AG	ENI (100) (r.u.)	Data 2/2/2000 Natura del provvedimento Conferimento	Decorrenza 1/10/1994 XLIV - 2	-	76,63	ZONA B (76,63)
1021	CODICE E DENOMINAZIONE DELLA CONCESSIONE	TITOLARI DELLA CONCESSIONE e relative quote di partecipazione (%)	PROVVEDIMENTI CONCERNENTI LA CONCESSIONE	PERIODO DI VIGENZA	SCADENZA	AREA (Kmq)	UBICAZIONE DELLA CONCESSIONE
	A.C33.AG	ENI (100) (r.u.)	Data 16/11/2000 31/7/2001 12/1/2004 Natura del provvedimento Conferimento Riduzione Riduzione	Decorrenza 26/1/1996 31/7/2001 12/1/2004 BUIG XLIV - 12 XLV - 10 XLVIII - 2	-	78,4	ZONA A (78,4)
1022	CODICE E DENOMINAZIONE DELLA CONCESSIONE	TITOLARI DELLA CONCESSIONE e relative quote di partecipazione (%)	PROVVEDIMENTI CONCERNENTI LA CONCESSIONE	PERIODO DI VIGENZA	SCADENZA	AREA (Kmq)	UBICAZIONE DELLA CONCESSIONE
	A.C34.AG	ENI (100) (r.u.)	Data 7/7/2006 Natura del provvedimento Conferimento	Decorrenza 19/6/2004 L - 8	-	147,3	ZONA A (147,3)

ELENCO DELLE CONCESSIONI DI STOCCAGGIO ACCORDATE NELLA TERRAFERMA - Aggiornamento 29/febbraio/2008

CONCESSIONI DI STOCCAGGIO ACCORDATE NELLA TERRAFERMA

Legge 26 aprile 1974, n. 170 e Decreto Legislativo 25 novembre 1996, n. 625

Nella terraferma sono vigenti n. 12 CONCESSIONI DI STOCCAGGIO per complessivi 809,19 Km²

Regione	Numero concessioni	Superficie (Km ²)
ABRUZZO	2	101,17
EMILIA ROMAGNA	4	336,25
LOMBARDIA	5	276,82
MOLISE	0	6,00
VENETO	1	88,95

Nota:
Nel caso di titoli afferenti a due o più regioni limitime, a ciascuna di tali regioni viene attribuita la parte di area del titolo minerario ad essa afferente e l'unità mineraria viene attribuita alla regione cui compete la parte maggiore dell'area del titolo medesimo

ELENCO DELLE CONCESSIONI DI STOCCAGGIO ACCORDATE NELLA TERRAFERMA - Aggiornamento 29/febbraio/2008

2896	CODICE E DENOMINAZIONE DELLA CONCESSIONE RIPALTA STOCCAGGIO	TITOLARI DELLA CONCESSIONE e relative quote di partecipazione (%) STOGIT (100) (r.u.)	PROVVEDIMENTI CONCERNENTI LA CONCESSIONE Data 5/5/1999 27/9/2001 22/2/2002 Natura del provvedimento Attribuzione Conferma Cambio intestazione	Decorrenza 1/1/1997 27/9/2001 31/10/2001	BUIG XLIII - 6 XLV - 10 XLVI - 3	PERIODO DI VIGENZA -	SCADENZA 01/01/2017	AREA (Kmq) 62,96	UBICAZIONE DELLA CONCESSIONE LOMBARDIA (62,96) Cremona
2903	CODICE E DENOMINAZIONE DELLA CONCESSIONE BRUGHERIO STOCCAGGIO	TITOLARI DELLA CONCESSIONE e relative quote di partecipazione (%) STOGIT (100) (r.u.)	PROVVEDIMENTI CONCERNENTI LA CONCESSIONE Data 5/5/1999 27/9/2001 22/2/2002 Natura del provvedimento Attribuzione Conferma Cambio intestazione	Decorrenza 1/1/1997 27/9/2001 31/10/2001	BUIG XLIII - 6 XLV - 10 XLVI - 3	PERIODO DI VIGENZA -	SCADENZA 01/01/2017	AREA (Kmq) 57,85	UBICAZIONE DELLA CONCESSIONE LOMBARDIA (57,85) Milano
2907	CODICE E DENOMINAZIONE DELLA CONCESSIONE MINERBIO STOCCAGGIO	TITOLARI DELLA CONCESSIONE e relative quote di partecipazione (%) STOGIT (100) (r.u.)	PROVVEDIMENTI CONCERNENTI LA CONCESSIONE Data 5/5/1999 27/9/2001 22/2/2002 Natura del provvedimento Attribuzione Conferma Cambio intestazione	Decorrenza 1/1/1997 27/9/2001 31/10/2001	BUIG XLIII - 6 XLV - 10 XLVI - 3	PERIODO DI VIGENZA -	SCADENZA 01/01/2017	AREA (Kmq) 68,61	UBICAZIONE DELLA CONCESSIONE EMILIA ROMAGNA (68,61) Bologna
2912	CODICE E DENOMINAZIONE DELLA CONCESSIONE SERGNANO STOCCAGGIO	TITOLARI DELLA CONCESSIONE e relative quote di partecipazione (%) STOGIT (100) (r.u.)	PROVVEDIMENTI CONCERNENTI LA CONCESSIONE Data 5/5/1999 15/10/2001 22/2/2002 Natura del provvedimento Attribuzione Conferma Cambio intestazione	Decorrenza 1/1/1997 15/10/2001 31/10/2001	BUIG XLIII - 6 XLV - 11 XLVI - 3	PERIODO DI VIGENZA -	SCADENZA 01/01/2017	AREA (Kmq) 42,31	UBICAZIONE DELLA CONCESSIONE LOMBARDIA (42,31) Bergamo Cremona
2921	CODICE E DENOMINAZIONE DELLA CONCESSIONE SABBIONCELLO STOCCAGGIO	TITOLARI DELLA CONCESSIONE e relative quote di partecipazione (%) STOGIT (100) (r.u.)	PROVVEDIMENTI CONCERNENTI LA CONCESSIONE Data 5/5/1999 15/10/2001 22/2/2002 Natura del provvedimento Attribuzione Ridenominazione e conferma Cambio intestazione	Decorrenza 1/1/1997 15/10/2001 31/10/2001	BUIG XLIII - 6 XLV - 11 XLVI - 3	PERIODO DI VIGENZA -	SCADENZA 01/01/2017	AREA (Kmq) 100,15	UBICAZIONE DELLA CONCESSIONE EMILIA ROMAGNA (100,15) Ferrara
2922	CODICE E DENOMINAZIONE DELLA CONCESSIONE ALFONSINE STOCCAGGIO	TITOLARI DELLA CONCESSIONE e relative quote di partecipazione (%) STOGIT (100) (r.u.)	PROVVEDIMENTI CONCERNENTI LA CONCESSIONE Data 4/8/1999 27/9/2001 22/2/2002 Natura del provvedimento Attribuzione Conferma Cambio intestazione	Decorrenza 1/1/1997 27/9/2001 31/10/2001	BUIG XLIII - 9 XLV - 10 XLVI - 3	PERIODO DI VIGENZA -	SCADENZA 01/01/2017	AREA (Kmq) 85,88	UBICAZIONE DELLA CONCESSIONE EMILIA ROMAGNA (85,88) Ravenna
2923	CODICE E DENOMINAZIONE DELLA CONCESSIONE BORDOLANO STOCCAGGIO	TITOLARI DELLA CONCESSIONE e relative quote di partecipazione (%) STOGIT (100) (r.u.)	PROVVEDIMENTI CONCERNENTI LA CONCESSIONE Data 6/11/2001 20/6/2003 Natura del provvedimento Conferimento Cambio intestazione	Decorrenza 6/11/2001 7/3/2003	BUIG XLV - 12 XLIX - 6	PERIODO DI VIGENZA -	SCADENZA 06/11/2021	AREA (Kmq) 62,97	UBICAZIONE DELLA CONCESSIONE LOMBARDIA (62,97) Cremona Brescia

ELENCO DEI PERMESSI DI RICERCA DI RISORSE GEOTERMICHE ACCORDATI NELLA TERRAFERMA - Aggiornamento 29/febbraio/2008

PERMESSI DI RICERCA DI RISORSE GEOTERMICHE ACCORDATI NELLA TERRAFERMA

Legge 9 dicembre 1986, n. 896

Nella terraferma sono vigenti n. 5 PERMESSI DI RICERCA DI RISORSE GEOTERMICHE per complessivi 69,39 Km²

Regione	Numero permessi	Superficie (Km ²)
TOSCANA	4	66,99
VENETO	1	2,40

Nota:
Nel caso di titoli afferenti a due o più regioni limitime, a ciascuna di tali regioni viene attribuita la parte di area del titolo minerario ad essa afferente e l'unità mineraria viene attribuita alla regione cui compete la parte maggiore dell'area del titolo medesimo

ELENCO DEI PERMESSI DI RICERCA DI RISORSE GEOTERMICHE ACCORDATI NELLA TERRAFERMA - Aggiornamento 29/febbraio/2008

30	CODICE E DENOMINAZIONE DEL PERMESSO LA FABBRICA	TITOLARI DEL PERMESSO e relative quote di partecipazione (%) BRIGHENTI GABRIELE AZIENDA AGRICOLA (100) (r.u.)	PROVVEDIMENTI CONCERNENTI IL PERMESSO Data 7/5/1998 Natura del provvedimento Conferimento	PERIODO DI VIGENZA 1° periodo 7/5/1998 XLII - 6	SCADENZA 07/05/2002	AREA (Kmq) 2,4	UBICAZIONE DEL PERMESSO VENETO (2,4) Venezia
31	CODICE E DENOMINAZIONE DEL PERMESSO MACCHIA AL TORO	TITOLARI DEL PERMESSO e relative quote di partecipazione (%) ERGA (100) (r.u.)	PROVVEDIMENTI CONCERNENTI IL PERMESSO Data 27/5/1998 10/3/2000 24/5/2002 Natura del provvedimento Conferimento Trasferimento Proroga	PERIODO DI VIGENZA 1° periodo 27/5/1998 1/10/1999 27/5/2002 XLII - 6 XLIV - 5 XLVI - 8	SCADENZA 27/05/2004	AREA (Kmq) 25,11	UBICAZIONE DEL PERMESSO TOSCANA (25,11) Grosseto
32	CODICE E DENOMINAZIONE DEL PERMESSO MONTECASTELLI	TITOLARI DEL PERMESSO e relative quote di partecipazione (%) ENEL GREEN POWER (100) (r.u.)	PROVVEDIMENTI CONCERNENTI IL PERMESSO Data 22/7/2002 Natura del provvedimento Conferimento	PERIODO DI VIGENZA 1° periodo 22/7/2002 XLVI - 11	SCADENZA 22/07/2006	AREA (Kmq) 27,56	UBICAZIONE DEL PERMESSO TOSCANA (27,56) Siena Pisa
33	CODICE E DENOMINAZIONE DEL PERMESSO CAPALLE	TITOLARI DEL PERMESSO e relative quote di partecipazione (%) COMUNE DI CAMPI BISENZIO (100) (r.u.)	PROVVEDIMENTI CONCERNENTI IL PERMESSO Data 28/9/2004 Natura del provvedimento Conferimento	PERIODO DI VIGENZA 1° periodo 28/9/2004 XLIX - 2	SCADENZA	AREA (Kmq) 4,5	UBICAZIONE DEL PERMESSO TOSCANA (4,5) Firenze
34	CODICE E DENOMINAZIONE DEL PERMESSO MEZZANA	TITOLARI DEL PERMESSO e relative quote di partecipazione (%) COMUNE DI PRATO (100) (r.u.)	PROVVEDIMENTI CONCERNENTI IL PERMESSO Data 28/9/2004 Natura del provvedimento Conferimento	PERIODO DI VIGENZA 1° periodo 28/9/2004 XLIX - 2	SCADENZA	AREA (Kmq) 9,82	UBICAZIONE DEL PERMESSO TOSCANA (9,82) Firenze

ELENCO DELLE CONCESSIONI DI COLTIVAZIONE DI RISORSE GEOTERMICHE ACCORDATE NELLA TERRAFERMA - Aggiornamento 29/febbraio/2008

CONCESSIONI DI COLTIVAZIONE DI RISORSE GEOTERMICHE ACCORDATE NELLA TERRAFERMA

Legge 9 dicembre 1986, n. 896

Nella terraferma sono vigenti n. 15 CONCESSIONI DI COLTIVAZIONE DI RISORSE GEOTERMICHE per complessivi 760,76 Km²

Regione	Numero concessioni	Superficie (Km ²)
EMILIA ROMAGNA	1	31,72
LAZIO	4	194,17
TOSCANA	8	492,95
UMBRIA	1	39,40
VENETO	1	2,52

Nota:
 Nel caso di titoli afferenti a due o più regioni limitime, a ciascuna di tali regioni viene attribuita la parte di area del titolo minerario ad essa afferente e l'unità mineraria viene attribuita alla regione cui compete la parte maggiore dell'area del titolo medesimo

ELENCO DELLE CONCESSIONI DI COLTIVAZIONE DI RISORSE GEOTERMICHE ACCORDATE NELLA TERRAFERMA - Aggiornamento 29/febbraio/2008

5	CODICE E DENOMINAZIONE DELLA CONCESSIONE	TITOLARI DELLA CONCESSIONE e relative quote di partecipazione (%)	PROVVEDIMENTI CONCERNENTI LA CONCESSIONE			PERIODO DI VIGENZA	SCADENZA	AREA (Kmq)	UBICAZIONE DELLA CONCESSIONE
			Data	Natura del provvedimento	Decorrenza				
	BAGNORE	ERGA (100) (r.u.)	4/5/1962	Natura del provvedimento Conferimento	4/5/1962	XLVII -	04/05/2007	45,87	TOSCANA (45,87)
			6/8/1993	Proroga e ripermetrazione	4/5/1987	XXXVII - 9			
			9/4/1998	Proroga e ripermetrazione	4/5/1997	XLII - 6			
			10/3/2000	Trasferimento	1/10/1999	XLIV - 5			Grosseto
	Nota: Presentata istanza di proroga pubblica nel B.U.I.G. Anno XLIX - N. 12.								
11	CODICE E DENOMINAZIONE DELLA CONCESSIONE	TITOLARI DELLA CONCESSIONE e relative quote di partecipazione (%)	PROVVEDIMENTI CONCERNENTI LA CONCESSIONE			PERIODO DI VIGENZA	SCADENZA	AREA (Kmq)	UBICAZIONE DELLA CONCESSIONE
	PIANCASTAGNAIO	ERGA (100) (r.u.)	25/12/1968	Natura del provvedimento Conferimento	28/12/1968	XLVII -	28/02/2013	47,91	TOSCANA (47,91)
			20/1/1994	Classificazione conferma e ripermetrazione	20/1/1994	XXXVIII - 2			Sienna
			10/3/2000	Trasferimento	1/10/1999	XLIV - 5			
12	CODICE E DENOMINAZIONE DELLA CONCESSIONE	TITOLARI DELLA CONCESSIONE e relative quote di partecipazione (%)	PROVVEDIMENTI CONCERNENTI LA CONCESSIONE			PERIODO DI VIGENZA	SCADENZA	AREA (Kmq)	UBICAZIONE DELLA CONCESSIONE
	RIO SECCO	ERGA (100) (r.u.)	16/1/1970	Natura del provvedimento Conferimento	16/1/1970	XLVII -	30/12/2024	55,25	TOSCANA (55,25)
			30/12/1994	Classificazione conferma e ripermetrazione	30/12/1994	XXXIX - 1			Pisa
			30/12/1994	Ampliamento	30/12/1994	XXXIX - 1			Grosseto
			10/3/2000	Trasferimento	1/10/1999	XLIV - 5			
15	CODICE E DENOMINAZIONE DELLA CONCESSIONE	TITOLARI DELLA CONCESSIONE e relative quote di partecipazione (%)	PROVVEDIMENTI CONCERNENTI LA CONCESSIONE			PERIODO DI VIGENZA	SCADENZA	AREA (Kmq)	UBICAZIONE DELLA CONCESSIONE
	FERRARA	ENI (50) (r.u.) ERGA (50)	19/7/1984	Natura del provvedimento Conferimento	19/7/1984	XLVII -	19/07/2014	31,72	EMILIA ROMAGNA (31,72)
			4/1/1994	Classificazione conferma e ripermetrazione	4/1/1994	XXXVIII - 3			Ferrara
			13/2/1998	Cambio intestazione quota	1/1/1998	XLII - 3			
			10/3/2000	Trasferimento quota	1/10/1999	XLIV - 5			
17	CODICE E DENOMINAZIONE DELLA CONCESSIONE	TITOLARI DELLA CONCESSIONE e relative quote di partecipazione (%)	PROVVEDIMENTI CONCERNENTI LA CONCESSIONE			PERIODO DI VIGENZA	SCADENZA	AREA (Kmq)	UBICAZIONE DELLA CONCESSIONE
	VICENZA	ENI (50) (r.u.) ENEL (50)	22/7/1985	Natura del provvedimento Conferimento	22/7/1985	XLVII -	22/07/2015	2,52	VENETO (2,52)
			13/2/1998	Cambio intestazione quota	1/1/1998	XLII - 3			Vicenza
			16/3/1999	Classificazione conferma e ripermetrazione	16/3/1999	XLIII - 4			

ELENCO DELLE CONCESSIONI DI COLTIVAZIONE DI RISORSE GEOTERMICHE ACCORDATE NELLA TERRAFERMA - Aggiornamento 29/febbraio/2008

19	CODICE E DENOMINAZIONE DELLA CONCESSIONE VALENTANO	TITOLARI DELLA CONCESSIONE e relative quote di partecipazione (%) ERGA (100) (r.u.)	PROVVEDIMENTI CONCERNENTI LA CONCESSIONE Data 9/10/1986 26/2/1993 3/4/1994 Natura del provvedimento Conferimento Trasferimento quota Classificazione conferma e ripermetrage 9/10/1995 10/3/2000 Ampliamento Trasferimento	Decorrenza 9/10/1986 7/7/1992 3/4/1994 9/10/1995 1/10/1999	BUIG XLVII - XXXVII - 9 XXXVIII - 4 XXXIX - 11 XLIV - 5	PERIODO DI VIGENZA -	SCADENZA 09/10/2011	AREA (Kmq) 111,15	UBICAZIONE DELLA CONCESSIONE LAZIO (111,15) Viterbo
20	CODICE E DENOMINAZIONE DELLA CONCESSIONE TORRE ALFINA	TITOLARI DELLA CONCESSIONE e relative quote di partecipazione (%) ERGA (100) (r.u.)	PROVVEDIMENTI CONCERNENTI LA CONCESSIONE Data 7/3/1991 26/8/1996 10/3/2000 Natura del provvedimento Conferimento Modifica programma lavoro Trasferimento	Decorrenza 30/12/1988 26/8/1996 1/10/1999	BUIG XXXV - 8 XL - 9 XLIV - 5	PERIODO DI VIGENZA -	SCADENZA 30/12/2013	AREA (Kmq) 58,63	UBICAZIONE DELLA CONCESSIONE UMBRIA (39,4) Terni LAZIO (19,23) Viterbo
21	CODICE E DENOMINAZIONE DELLA CONCESSIONE CANNETO	TITOLARI DELLA CONCESSIONE e relative quote di partecipazione (%) ERGA (100) (r.u.)	PROVVEDIMENTI CONCERNENTI LA CONCESSIONE Data 1/8/1991 21/10/1994 10/3/2000 Natura del provvedimento Conferimento Riperimetrage Trasferimento	Decorrenza 9/7/1990 7/3/1994 1/10/1999	BUIG XXXVI - 4 XXXVIII - 11 XLIV - 5	PERIODO DI VIGENZA -	SCADENZA 09/07/2020	AREA (Kmq) 52,74	UBICAZIONE DELLA CONCESSIONE TOSCANA (52,74) Pisa
22	CODICE E DENOMINAZIONE DELLA CONCESSIONE LARDERELLO	TITOLARI DELLA CONCESSIONE e relative quote di partecipazione (%) ENEL GREEN POWER (100) (r.u.)	PROVVEDIMENTI CONCERNENTI LA CONCESSIONE Data 7/3/1994 10/3/2000 19/10/2004 Natura del provvedimento Classificazione unificazione e ripermetrage Trasferimento Modifica programma lavoro	Decorrenza 7/3/1994 1/10/1999 19/10/2004	BUIG XXXVIII - 4 XLIV - 5 XLIX - 2	PERIODO DI VIGENZA -	SCADENZA 07/03/2024	AREA (Kmq) 82,74	UBICAZIONE DELLA CONCESSIONE TOSCANA (82,74) Siena Pisa
23	CODICE E DENOMINAZIONE DELLA CONCESSIONE LUSTIGNANO	TITOLARI DELLA CONCESSIONE e relative quote di partecipazione (%) ERGA (100) (r.u.)	PROVVEDIMENTI CONCERNENTI LA CONCESSIONE Data 7/3/1994 10/3/2000 Natura del provvedimento Classificazione unificazione e ripermetrage Trasferimento	Decorrenza 7/3/1994 1/10/1999	BUIG XXXVIII - 4 XLIV - 5	PERIODO DI VIGENZA -	SCADENZA 07/03/2024	AREA (Kmq) 77,85	UBICAZIONE DELLA CONCESSIONE TOSCANA (77,85) Siena Grosseto Pisa
24	CODICE E DENOMINAZIONE DELLA CONCESSIONE BORGIO PANTANO	TITOLARI DELLA CONCESSIONE e relative quote di partecipazione (%) ERSAL (60) (r.u.) ALBANI VINCENZO E RUGGERI ITALIANA (40)	PROVVEDIMENTI CONCERNENTI LA CONCESSIONE Data 7/3/1994 Natura del provvedimento Classificazione e conferimento	Decorrenza 7/3/1994	BUIG XXXVIII - 4	PERIODO DI VIGENZA -	SCADENZA 07/03/2024	AREA (Kmq) 2,55	UBICAZIONE DELLA CONCESSIONE LAZIO (2,55) Roma

ELENCO DELLE CONCESSIONI DI COLTIVAZIONE DI RISORSE GEOTERMICHE ACCORDATE NELLA TERRAFERMA - Aggiornamento 29/febbraio/2008

25	CODICE E DENOMINAZIONE DELLA CONCESSIONE	TITOLARI DELLA CONCESSIONE e relative quote di partecipazione (%)	PROVVEDIMENTI CONCERNENTI LA CONCESSIONE			PERIODO DI VIGENZA	SCADENZA	AREA (Kmq)	UBICAZIONE DELLA CONCESSIONE
			Data	Natura del provvedimento	Decorrenza				
	MARTA	ERGA (100) (r.u.)	30/12/1994 19/2/1998 10/3/2000	Natura del provvedimento Classificazione e conferimento Proroga termine esecuzione programma lavori Trasferimento	30/12/1994 19/2/1998 1/10/1999	XXXIX - 1 XLII - 3 XLIV - 5	30/12/2014	40,82 LAZIO (40,82) Viterbo	
	26								
	TRAVALE	ERGA (100) (r.u.)	30/12/1994 10/3/2000	Natura del provvedimento Classificazione unificazione e ripermetrazione Trasferimento	30/12/1994 1/10/1999	XXXIX - 1 XLIV - 5	30/12/2024	85,39 TOSCANA (85,39) Pisa Grosseto Siena	
	27								
	CESANO	ERGA (100) (r.u.)	4/12/1995 10/3/2000	Natura del provvedimento Classificazione e conferimento Trasferimento	27/6/1994 1/10/1999	XL - 1 XLIV - 5	27/06/2024	20,42 LAZIO (20,42) Roma	
	28								
	CHIUSDINO	ERGA (100) (r.u.)	29/1/1999 10/3/2000 1/10/2001	Natura del provvedimento Classificazione e conferimento Trasferimento Modifica programma lavoro	3/1/1999 1/10/1999 1/10/2001	XLIII - 3 XLIV - 5 XLV - 11	03/01/2029	45,2 TOSCANA (45,2) Siena Grosseto	

ELENCO DELLE DITTE TITOLARI, RAPPRESENTANTI UNICHE E CONTITOLARI DI TITOLI MINERARI PER LA RICERCA E LA COLTIVAZIONE DI IDROCARBURI E DI RISORSE GEOTERMICHE

Aggiornamento 29/febbraio/2008

ALBANI VINCENZO E RUGGERI ITALIANA

S.a.S., (c.f. n. 0078840080) con sede in Civitavecchia (RM) località Borgo Pantano, S. Agostino, Via Fontanetta (C.A.P. 00053).

TITOLI IN CUI LA DITTA E' PRESENTE

CONCESSIONI DI COLTIVAZIONE DI RISORSE GEOTERMICHE IN TERRAFERMA		
	Numero titoli	Superficie pro-quota (Kmq)
Contitolare	1	1,02
	BORGIO PANTANO	
Total	1	1,02

Compressivamente ALBANI VINCENZO E RUGGERI ITALIANA è presente in 1 titolo per una superficie pro-quota totale di 1,02 Kmq

JOINT-VENTURES

ERSAL	
	BORGIO PANTANO

ALUMIX

(c.f. n. 08510820585) con sede in Roma, Piazza Marconi, 25

TITOLI IN CUI LA DITTA E' PRESENTE

CONCESSIONI DI COLTIVAZIONE NEL SOTTOFONDO MARINO		
	Numero titoli	Superficie pro-quota (Kmq)
Contitolare	1	15,47
	A.C11.AG	
Total	1	15,47

Compressivamente ALUMIX è presente in 1 titolo per una superficie pro-quota totale di 15,47 Kmq

JOINT-VENTURES

ENI	
	A.C11.AG

ASCENT RESOURCES ITALIA

S.r.l. (c.f. n. 13140670152) con sede legale in Roma, Via Cassia 1020 (C.a.p. 00189) e sede amministrativa in San Donato Milanese, Via Emilia, 20 (C.a.p. 20097).

TITOLI IN CUI LA DITTA E' PRESENTE

PERMESSI DI RICERCA IN TERRAFERMA		
	Numero titoli	Superficie pro-quota (Kmq)
Unico titolare	2	1.113,32
	CENTO BASTIGLIA	
Rappresentante unico	1	143,29
	FIUME ARRONE	
Total	3	1.256,61

Compressivamente ASCENT RESOURCES ITALIA è presente in 3 titoli per una superficie pro-quota totale di 1.256,61 Kmq

JOINT-VENTURES

ITALMIN EXPLORATION	
	FIUME ARRONE
JKX ITALIA	
	FIUME ARRONE

AZIENDA DEMANIALE DI SALSOMAGGIORE

(c.f. n. 00153990346) con sede in Salsomaggiore Terme (PR), Via Roma, 9 (C.A.P. 43039)

TITOLI IN CUI LA DITTA E' PRESENTE

CONCESSIONI DI COLTIVAZIONE IN TERRAFERMA		
	Numero titoli	Superficie pro-quota (Kmq)
Unico titolare	2	13,91
	SALSOMAGGIORE II SALSOMAGGIORE I	
Total	2	13,91

Compressivamente AZIENDA DEMANIALE DI SALSOMAGGIORE è presente in 2 titoli per una superficie pro-quota totale di 13,91 Kmq

BG GAS INTERNATIONAL BV FILIALE ITALIANA

(c.f. n. 03362070967) con sede in Milano, Piazza Cavour, 2 (C.A.P. 20121).

TITOLI IN CUI LA DITTA E' PRESENTE

PERMESSI DI RICERCA IN TERRAFERMA		
	Numero titoli	Superficie pro-quota (Kmq)
Contitolare	2	510,99
	VIGEVANO	
	TRINO	
Total	2	510,99

Compressivamente BG GAS INTERNATIONAL BV FILIALE ITALIANA è presente in 2 titoli per una superficie pro-quota totale di 510,99 Kmq

JOINT-VENTURES

EDISON	
	VIGEVANO
ENI	
	TRINO VIGEVANO

ELENCO DELLE DITTE - Aggiornamento 29/febbraio/2008

BRIGHENTI GABRIELE AZIENDA AGRICOLA

Azienda Agricola, (c.f. BRGGRL58T23D548K) con sede in San Michele al Tagliamento (VE), Via Conciliazione, 162 (C.A.P. 30028)

TITOLI IN CUI LA DITTA E' PRESENTE

PERMESSI DI RICERCA DI RISORSE GEOTERMICHE IN TERRAFERMA		
	Numero titoli	Superficie pro-quota (Kmq)
Unico titolare	1	2,40
	LA FABBRICA	
Total	1	2,40

Complessivamente BRIGHENTI GABRIELE AZIENDA AGRICOLA è presente in 1 titolo per una superficie pro-quota totale di 2,4 Kmq

CH4 LIZZANO

S.a.s. di Paolo Bonucci & C., (c.f. n. 00671920379) con sede in Lizzano in Belvedere (BO), Via III Novembre, 51 (C.A.P. 40042)

TITOLI IN CUI LA DITTA E' PRESENTE

CONCESSIONI DI COLTIVAZIONE IN TERRAFERMA		
	Numero titoli	Superficie pro-quota (Kmq)
Unico titolare	2	3,25
	POZZA GRECCHIA	
Total	2	3,25

Complessivamente CH4 LIZZANO è presente in 2 titoli per una superficie pro-quota totale di 3,25 Kmq

COMPAGNIA GENERALE IDROCARBURI

S.r.l. (c.f. n. 08098211009) con sede legale in Roma, Via Cavour, 44 (C.a.p. 00184).

TITOLI IN CUI LA DITTA E' PRESENTE

PERMESSI DI RICERCA IN TERRAFERMA		
	Numero titoli	Superficie pro-quota (Kmq)
Contitolare	1	124,82
	CODOGNO	
Total	1	124,82

Complessivamente COMPAGNIA GENERALE IDROCARBURI è presente in 1 titolo per una superficie pro-quota totale di 124,82 Kmq

JOINT-VENTURES

EDISON	
	CODOGNO
SVILUPPO RISORSE NATURALI	
	CODOGNO

COMUNE DI CAMPI BISENZIO

Comune in provincia di Firenze, con sede in Piazza Dante, 36 (C.A.P. 50013)

TITOLI IN CUI LA DITTA E' PRESENTE

PERMESSI DI RICERCA DI RISORSE GEOTERMICHE IN TERRAFERMA		
	Numero titoli	Superficie pro-quota (Kmq)
Unico titolare	1	4,50
	CAPALLE	
Total	1	4,50

Complessivamente COMUNE DI CAMPI BISENZIO è presente in 1 titolo per una superficie pro-quota totale di 4,5 Kmq

COMUNE DI PRATO

Comune in provincia di Firenze, con sede in Piazza del Comune, 2 (C.A.P. 59100)

TITOLI IN CUI LA DITTA E' PRESENTE

PERMESSI DI RICERCA DI RISORSE GEOTERMICHE IN TERRAFERMA		
	Numero titoli	Superficie pro-quota (Kmq)
Unico titolare	1	9,82
	MEZZANA	
Total	1	9,82

Complessivamente COMUNE DI PRATO è presente in 1 titolo per una superficie pro-quota totale di 9,82 Kmq

CONSUL SERVICE

S.r.l. (c.f. n. 01348720358) con sede legale in Roma, Via Alberico II, 31 (C.a.p. 00193).

TITOLI IN CUI LA DITTA E' PRESENTE

CONCESSIONI DI COLTIVAZIONE IN TERRAFERMA		
	Numero titoli	Superficie pro-quota (Kmq)
Rappresentante unico	1	23,47
	FONTE S. DAMIANO	
Total	1	23,47

Complessivamente CONSUL SERVICE è presente in 1 titolo per una superficie pro-quota totale di 23,47 Kmq

JOINT-VENTURES

ITALMIN EXPLORATION	
	FONTE S. DAMIANO

ELENCO DELLE DITTE - Aggiornamento 29/febbraio/2008

EDISON

S.p.A. (c.f. n. 06722600019) con sede in Milano, Foro Buonaparte, 31 (C.A.P. 20121).

TITOLI IN CUI LA DITTA E' PRESENTE

PERMESSI DI RICERCA IN TERRAFERMA		
	Numero titoli	Superficie pro-quota (Kmq)
Unico titolare	1	264,16
	MALNATE	
Rappresentante unico	4	482,87
	TORRENTE LA VELLA SAN VINCENZO MONTE LA ROSSA CODOGNO	
Contitolare	1	58,87
	VIGEVANO	
Total	6	805,90

PERMESSI DI RICERCA NEL SOTTOFONDO MARINO		
	Numero titoli	Superficie pro-quota (Kmq)
Contitolare	3	521,78
	G.R 13.AG A.R 78.RC G.R 14.AG	
Total	3	521,78

CONCESSIONI DI COLTIVAZIONE IN TERRAFERMA		
	Numero titoli	Superficie pro-quota (Kmq)
Unico titolare	3	143,76
	MANCHE DI CIMALIA FIUME TENNA SAN MARCO	
Rappresentante unico	9	286,47
	MONTIGNANO MASSERIA MONACO COLABELLA COLLE DI LAURO GARAGUSO MASSERIA SPAVENTO MONTE URANO TORRENTE MENOCCHIA MASSIGNANO	
Contitolare	14	492,33
	MASSERIA GROTTAVECCHIA PORTO CIVITANOVA CANDELA CASTEL DI LAMA LUCERA MAFALDA MASSERIA ACQUASALSA MONTEGRANARO QUARTO S. ANDREA S. BENEDETTO DEL TRONTO TEMPA ROSSA TORRENTE CELONE MONTE CASTELLANO	
Total	26	922,57

CONCESSIONI DI COLTIVAZIONE NEL SOTTOFONDO MARINO		
	Numero titoli	Superficie pro-quota (Kmq)
Rappresentante unico	5	654,65
	B.C 8.LF B.C 1.LF B.C 7.LF C.C 6.EO B.C 2.LF	
Contitolare	15	1.184,01
	A.C21.AG B.C21.AG A.C13.AS A.C14.AS A.C15.AX A.C16.AG A.C17.AG B.C 9.AS B.C10.AS B.C11.AS B.C12.AS B.C13.AS B.C20.AS A.C 8.ME B.C14.AS	
Total	20	1.838,66

JOINT-VENTURES

BG GAS INTERNATIONAL BV FILIALE ITALIANA	
	VIGEVANO

COMPAGNIA GENERALE IDROCARBURI	
	CODOGNO

ENI	
	A.C 8.ME A.C13.AS A.C14.AS A.C15.AX A.C16.AG A.C17.AG A.C21.AG A.R 78.RC B.C 8.LF B.C 9.AS B.C10.AS B.C11.AS B.C12.AS B.C13.AS B.C14.AS B.C20.AS B.C21.AG C.C 6.EO CANDELA CASTEL DI LAMA COLLE DI LAURO G.R 13.AG G.R 14.AG MASSERIA MONACO MASSERIA SPAVENTO MONTE CASTELLANO MONTE LA ROSSA MONTE URANO MONTEGRANARO QUARTO S. BENEDETTO DEL TRONTO TEMPA ROSSA VIGEVANO

GAS DELLA CONCORDIA	
	COLABELLA

GAS PLUS ITALIANA	
	B.C 1.LF B.C 2.LF B.C 7.LF COLLE DI LAURO GARAGUSO LUCERA MAFALDA MASSERIA ACQUASALSA MASSERIA GROTTAVECCHIA MASSIGNANO MONTEGRANARO MONTIGNANO PORTO CIVITANOVA S. BENEDETTO DEL TRONTO

INTERGAS PIU'	
	CASTEL DI LAMA LUCERA MASSERIA ACQUASALSA MASSERIA GROTTAVECCHIA S. ANDREA TORRENTE CELONE TORRENTE LA VELLA

NORTHSUN ITALIA	
	SAN VINCENZO

PETROREP ITALIANA	
	S. ANDREA TORRENTE MENOCCHIA

PO VALLEY OPERATIONS PTY	
	SAN VINCENZO

SHELL ITALIA E & P	
	MONTE LA ROSSA

STARGAS ITALIA	
	S. BENEDETTO DEL TRONTO

ELENCO DELLE DITTE - Aggiornamento 29/febbraio/2008

Complessivamente EDISON è presente in 55 titoli per una superficie pro-quota totale di 4.088,91 Km²

SVILUPPO RISORSE NATURALI	
	CASTEL DI LAMA CODOGNO MASSERIA GROTTAVECCHIA

EDISON STOCCAGGIO

S.p.A. (c.f. n. 04501620969) con sede in Milano, Foro Buonaparte, 31 (C.A.P. 20121).

TITOLI IN CUI LA DITTA E' PRESENTE

CONCESSIONI DI STOCCAGGIO IN TERRAFERMA		
	Numero titoli	Superficie pro-quota (Km ²)
Unico titolare	2	119,33
	COLLALTO STOCCAGGIO CELLINO STOCCAGGIO	
Total	2	119,33

Complessivamente EDISON STOCCAGGIO è presente in 2 titoli per una superficie pro-quota totale di 119,33 Km²

ENEL

S.p.A. (c.f. n. 00811720580), Direzione Produzione Geotermica, Divisione Produzione, con sede legale in Pisa, Via Andrea Pisano, 120 (C.A.P. 56122)

TITOLI IN CUI LA DITTA E' PRESENTE

CONCESSIONI DI COLTIVAZIONE DI RISORSE GEOTERMICHE IN TERRAFERMA		
	Numero titoli	Superficie pro-quota (Km ²)
Contitolare	1	1,26
	VICENZA	
Total	1	1,26

Complessivamente ENEL è presente in 1 titolo per una superficie pro-quota totale di 1,26 Km²

JOINT-VENTURES

ENI	VICENZA
-----	---------

ENEL GREEN POWER

Nuova denominazione assunta dalla Società ERGA a far data dal 28 dicembre 2001.

TITOLI IN CUI LA DITTA E' PRESENTE

PERMESSI DI RICERCA DI RISORSE GEOTERMICHE IN TERRAFERMA		
	Numero titoli	Superficie pro-quota (Km ²)
Unico titolare	1	27,56
	MONTECASTELLI	
Total	1	27,56

CONCESSIONI DI COLTIVAZIONE DI RISORSE GEOTERMICHE IN TERRAFERMA		
	Numero titoli	Superficie pro-quota (Km ²)
Unico titolare	1	82,74
	LARDERELLO	
Total	1	82,74

Complessivamente ENEL GREEN POWER è presente in 2 titoli per una superficie pro-quota totale di 110,3 Km²

ELENCO DELLE DITTE - Aggiornamento 29/febbraio/2008

ENI

S.p.A. (c.f. n. 00484960588) con sede in Roma, Piazzale Enrico Mattei, 1 (C.A.P. 00144) ed uffici in San Donato Milanese (MI), Via Emilia, 1 (C.A.P. 20097)

TITOLI IN CUI LA DITTA E' PRESENTE

PERMESSI DI RICERCA IN TERRAFERMA		
	Numero titoli	Superficie pro-quota (Kmq)
Unico titolare	5	1.383,45
	NOVARA MONTE ARAZZECCA FIUME TARO BUCCHIANICO ORTONA	
Rappresentante unico	5	1.352,91
	MUTIGNANO VIGEVANO TRINO TORRENTE NURE SETTECERRI	
Contitolare	7	698,67
	ALIANO FOSSO VALDIENNA MONTE LA ROSSA SERRA S. BERNARDO TEANA VERCELLI TEMPA MOLIANO	
Total	17	3.435,03

PERMESSI DI RICERCA NEL SOTTOFONDO MARINO		
	Numero titoli	Superficie pro-quota (Kmq)
Unico titolare	8	2.580,13
	A.R 92.EA A.R 87.AG A.R 80.AG A.R 91.EA B.R263.ET F.R38.AG B.R266.AG A.R 93.EA	
Rappresentante unico	4	944,18
	G.R 14.AG G.R 13.AG A.R 81.FR A.R 78.RC	
Total	12	3.524,31

JOINT-VENTURES

ALUMIX	
	A.C11.AG
BG GAS INTERNATIONAL BV FILIALE ITALIANA	
	TRINO VIGEVANO
EDISON	
	A.C 8.ME A.C13.AS A.C14.AS A.C15.AX A.C16.AG A.C17.AG A.C21.AG A.R 78.RC B.C 8.LF B.C 9.AS B.C10.AS B.C11.AS B.C12.AS B.C13.AS B.C14.AS B.C20.AS B.C21.AG C.C 6.EO CANDELA CASTEL DI LAMA COLLE DI LAURO G.R 13.AG G.R 14.AG MASSERIA MONACO MASSERIA SPAVENTO MONTE CASTELLANO MONTE LA ROSSA MONTE URANO MONTEGRANARO QUARTO S. BENEDETTO DEL TRONTO TEMPA ROSSA VIGEVANO
ENEL	
	VICENZA
ERGA	
	FERRARA
ESSO ITALIANA	
	FOSSO VALDIENNA TEMPA MOLIANO
GAS PLUS ITALIANA	
	COLLE DI LAURO MONTEGRANARO MUTIGNANO S. BENEDETTO DEL TRONTO TERTIVERI
INTERGAS PIU'	
	A.C19.PI A.R 81.FR CASTEL DI LAMA SAN BASILE SERRA S. BERNARDO SETTECERRI
PETROCELTIC ELSA	
	TORRENTE NURE VERCELLI
PETROREP ITALIANA	
	TORRENTE NURE
SHELL ITALIA E & P	
	FOSSO VALDIENNA MONTE LA ROSSA TEMPA MOLIANO VAL D'AGRI
STARGAS ITALIA	
	S. BENEDETTO DEL TRONTO

ELENCO DELLE DITTE - Aggiornamento 29/febbraio/2008

CONCESSIONI DI COLTIVAZIONE IN TERRAFERMA		
	Numero titoli	Superficie pro-quota (Kmq)
Unico titolare	40	3.138,06
	MIGLIANICO FIUME TRESTE GAGGIANO MACCHIA DI PIERNO DOSSO DEGLI ANGELI MASSERIA VERTICCHIO CAVIAGA MIRANDOLA MONTE VRECCIARO MANARA CUGNO LE MACINE CIGNONE CAPO COLONNE CANONICA CALCIANO BAGNOLO MELLA ALFONSINE OVANENGO SORESINA CORTEMAGGIORE SEDIA D'ORLANDO VILLAFORTUNA-TRECCATE VESCOVATO TRESIGALLO TORRENTE VULGANO TOMBOLO SPILAMBERTO SERRA PIZZUTA SETTALA PECORARO SANTERNO SAN POTITO SAN GERVASIO S. MARIA IMBARO RIVALTA RAVENNA TERRA RAPAGNANO PORTO CORSINI TERRA POMPOSA PESSANO	
Rappresentante unico	8	974,45
	CANDELA MONTE CASTELLANO S. BENEDETTO DEL TRONTO SAN BASILE QUARTO TERTIVERI VAL D'AGRI TEMPA ROSSA	
Contitolare	6	188,63
	COLLE DI LAURO CASTEL DI LAMA MASSERIA MONACO MASSERIA SPAVENTO MONTE URANO MONTEGRANARO	
Total	54	4.301,13

SVILUPPO RISORSE NATURALI	
	CASTEL DI LAMA SERRA S. BERNARDO
TOTAL ITALIA	
	ALIANO FOSSO VALDIENNA SERRA S. BERNARDO TEANA TEMPA MOLIANO

ELENCO DELLE DITTE - Aggiornamento 29/febbraio/2008

CONCESSIONI DI COLTIVAZIONE NEL SOTTOFONDO MARINO		
	Numero titoli	Superficie pro-quota (Kmq)
Unico titolare	42	4.776,57
	A.C 6.AS A.C18.AG A.C27.EA A.C25.EA A.C29.EA A.C23.EA A.C22.EA A.C20.AG A.C28.EA A.C12.AG A.C10.AG A.C30.EA A.C 7.AS A.C26.EA A.C 5.AV A.C 4.AS A.C 3.AS A.C 2.AS A.C 1.AG A.C 9.AG D.C 2.AG A.C24.EA A.C31.EA FASCIA CERVIA MARE F.C 2.AG F.C 1.AG D.C 3.AG PORTO CORSINI MARE D.C 1.AG CERVIA MARE C.C 2.AS A.C34.AG A.C32.AG D.C 4.AG A.C33.AG B.C22.AG B.C 3.AS B.C 4.AS B.C 5.AS B.C15.AV B.C17.TO B.C18.RI	
Rappresentante unico	17	2.017,19
	A.C19.PI A.C11.AG A.C13.AS A.C14.AS A.C15.AX A.C16.AG A.C17.AG A.C 8.ME A.C21.AG B.C 9.AS B.C10.AS B.C11.AS B.C12.AS B.C13.AS B.C14.AS B.C20.AS B.C21.AG	
Contitolare	2	215,42
	C.C 6.EO B.C 8.LF	
Total	61	7.009,17
CONCESSIONI DI COLTIVAZIONE DI RISORSE GEOTERMICHE IN TERRAFERMA		
	Numero titoli	Superficie pro-quota (Kmq)
Rappresentante unico	2	17,12
	VICENZA FERRARA	
Total	2	17,12

Complessivamente ENI è presente in 146 titoli per una superficie pro-quota totale di 18.286,76 Kmq

ELENCO DELLE DITTE - Aggiornamento 29/febbraio/2008

ENI MEDITERRANEA IDROCARBURI

S.p.A., (c.f. n. 1230000150) con sede legale in Gela (CL), Strada Statale 117 bis - Contrada Ponte Olivo

TITOLI IN CUI LA DITTA E' PRESENTE

CONCESSIONI DI COLTIVAZIONE NEL SOTTOFONDO MARINO		
	Numero titoli	Superficie pro-quota (Kmq)
Unico titolare	2	474,71
	C.C 3.AG	
	C.C 1.AG	
Total	2	474,71

Compressivamente ENI MEDITERRANEA IDROCARBURI è presente in 2 titoli per una superficie pro-quota totale di 474,71 Kmq

ERGA

S.p.A. (c.f. n. 01494190505) con sede legale in Pisa, Via Andrea Pisano, 120 (C.A.P. 56122) e sede amministrativa in Firenze, Via Pier Capponi, 61 (C.A.P. 50132)

TITOLI IN CUI LA DITTA E' PRESENTE

PERMESSI DI RICERCA DI RISORSE GEOTERMICHE IN TERRAFERMA		
	Numero titoli	Superficie pro-quota (Kmq)
Unico titolare	1	25,11
	MACCHIA AL TORO	
Total	1	25,11

CONCESSIONI DI COLTIVAZIONE DI RISORSE GEOTERMICHE IN TERRAFERMA		
	Numero titoli	Superficie pro-quota (Kmq)
Unico titolare	11	641,23
	VALENTANO	
	TRAVALE	
	TORRE ALFINA	
	RIO SECCO	
	PIANCASTAGNAIO	
	MARTA	
	LUSTIGNANO	
	CHIUSSINO	
	CESANO	
	CANNETO	
	BAGNORE	
Contitolare	1	15,86
	FERRARA	
Total	12	657,09

Compressivamente ERGA è presente in 13 titoli per una superficie pro-quota totale di 682,2 Kmq

ERSAL

Ente di Sviluppo Agricolo del Lazio, (c.f. n. 80199190580) con sede in Roma, Via Rodolfo Lanciani, 38 (C.A.P. 00162)

TITOLI IN CUI LA DITTA E' PRESENTE

CONCESSIONI DI COLTIVAZIONE DI RISORSE GEOTERMICHE IN TERRAFERMA		
	Numero titoli	Superficie pro-quota (Kmq)
Rappresentante unico	1	1,53
	BORGO PANTANO	
Total	1	1,53

Compressivamente ERSAL è presente in 1 titolo per una superficie pro-quota totale di 1,53 Kmq

ESSO ITALIANA

S.r.l. (c.f. n. 00473410587) con sede in Roma, Via Castello della Magliana, 25 (C.A.P. 00148)

TITOLI IN CUI LA DITTA E' PRESENTE

PERMESSI DI RICERCA IN TERRAFERMA		
	Numero titoli	Superficie pro-quota (Kmq)
Rappresentante unico	2	47,30
	TEMPA MOLIANO	
	FOSSO VALDIENNA	
Total	2	47,30

Compressivamente ESSO ITALIANA è presente in 2 titoli per una superficie pro-quota totale di 47,3 Kmq

JOINT-VENTURES

ENI	FERRARA
-----	---------

JOINT-VENTURES

ALBANI VINCENZO E RUGGERI ITALIANA	BORGO PANTANO
------------------------------------	---------------

JOINT-VENTURES

ENI	FOSSO VALDIENNA
	TEMPA MOLIANO

SHELL ITALIA E & P	FOSSO VALDIENNA
	TEMPA MOLIANO

TOTAL ITALIA	FOSSO VALDIENNA
	TEMPA MOLIANO

ELENCO DELLE DITTE - Aggiornamento 29/febbraio/2008

FOREST - CMI

S.p.A. (c.f. n. 05023201006) con sede in Roma, Viale Marco Polo, 37 (C.A.P. 00154)

TITOLI IN CUI LA DITTA E' PRESENTE

PERMESSI DI RICERCA IN TERRAFERMA		
	Numero titoli	Superficie pro-quota (Kmq)
Unico titolare	2	1.142,42
	MASSA LOMBARDA FINALE EMILIA	
Rappresentante unico	1	32,15
MONTE PALLANO		
Total	3	1.174,57

Compressivamente FOREST - CMI è presente in 3 titoli per una superficie pro-quota totale di 1.174,57 Kmq

JOINT-VENTURES

INTERGIE	
	MONTE PALLANO

GAS DELLA CONCORDIA

S.p.A. (c.f. n. 11650030155) con sede legale in Roma, Via P. Togliatti, 1473 (C.a.p. 00155) e sede amministrativa a Concordia sulla Secchia (MO), Via Grandi, 39 (C.a.p. 41033).

TITOLI IN CUI LA DITTA E' PRESENTE

CONCESSIONI DI COLTIVAZIONE IN TERRAFERMA		
	Numero titoli	Superficie pro-quota (Kmq)
Contitolare	1	27,23
	COLABELLA	
Total	1	27,23

Compressivamente GAS DELLA CONCORDIA è presente in 1 titolo per una superficie pro-quota totale di 27,23 Kmq

JOINT-VENTURES

EDISON	
	COLABELLA

GAS NATURAL VENDITA ITALIA

S.p.A. (c.f. n. 07166601000) con sede in San Donato Milanese (MI), Via XXV Aprile, 6.

TITOLI IN CUI LA DITTA E' PRESENTE

PERMESSI DI RICERCA IN TERRAFERMA		
	Numero titoli	Superficie pro-quota (Kmq)
Contitolare	1	49,51
	MONTALBANO	
Total	1	49,51

CONCESSIONI DI COLTIVAZIONE IN TERRAFERMA		
	Numero titoli	Superficie pro-quota (Kmq)
Unico titolare	1	41,61
	MASSERIA VIORANO	
Total	1	41,61

Compressivamente GAS NATURAL VENDITA ITALIA è presente in 2 titoli per una superficie pro-quota totale di 91,12 Kmq

JOINT-VENTURES

JKX ITALIA	
	MONTALBANO

VEGA OIL	
	MONTALBANO

ELENCO DELLE DITTE - Aggiornamento 29/febbraio/2008

GAS PLUS ITALIANA

(c.f. n. 04086420967) con sede in Milano, Via Enrico Forlanini, 17 (C.A.P. 20134) ed uffici in Fornovo di Tarò (PR), Via Nazionale, 2 (C.A.P. 43045)

TITOLI IN CUI LA DITTA E' PRESENTE

PERMESSI DI RICERCA IN TERRAFERMA		
	Numero titoli	Superficie pro-quota (Kmq)
Rappresentante unico	1	30,88
	BARDONE	
Contitolare	2	174,49
	MUTIGNANO CASALNOCETO	
Total	3	205,37

CONCESSIONI DI COLTIVAZIONE IN TERRAFERMA

	Numero titoli	Superficie pro-quota (Kmq)
Unico titolare	16	1.097,49
	MONTE MORRONE CASA BALLEANI CASA MAGGI CASTEGGIO FILETTO IL SALICE MELANICO NOVA SIRI SCALO ORSINO PIGAZZANO POLICORO PONTETIDONE RECOLETA RECOVATO S. MARIA NUOVA MACERATA	
Rappresentante unico	9	330,63
	SETTEFINESTRE MASSERIA ACQUASALSA FORNOVO DI TARO LUCERA MAFALDA MONTEGRANARO S. MAURO MONTEARDONE PORTO CIVITANOVA	
Contitolare	10	373,12
	MONTIGNANO COLLE DI LAURO GARAGUSO MASSERIA GROTTAVECCHIA MASSERIA PETRILLI MONTE VERDESE S. BENEDETTO DEL TRONTO TERTIVERI TORRENTE CIGNO MASSIGNANO	
Total	35	1.801,24

CONCESSIONI DI COLTIVAZIONE NEL SOTTOFONDO MARINO

	Numero titoli	Superficie pro-quota (Kmq)
Contitolare	3	16,61
	B.C 1.LF B.C 7.LF B.C 2.LF	
Total	3	16,61

Complessivamente GAS PLUS ITALIANA è presente in 41 titoli per una superficie pro-quota totale di 2.023,23 Kmq

GEOGAS

S.r.l. (c.f. n. 00181440348) con sede in Corniglio (PR), località Ponte Parma, 2 (C.A.P. 43021)

TITOLI IN CUI LA DITTA E' PRESENTE

CONCESSIONI DI COLTIVAZIONE IN TERRAFERMA		
	Numero titoli	Superficie pro-quota (Kmq)
Contitolare	1	52,00
	SETTEFINESTRE	
Total	1	52,00

Complessivamente GEOGAS è presente in 1 titolo per una superficie pro-quota totale di 52, Kmq

JOINT-VENTURES

EDISON	
	B.C 1.LF B.C 2.LF B.C 7.LF COLLE DI LAURO GARAGUSO LUCERA MAFALDA MASSERIA ACQUASALSA MASSERIA GROTTAVECCHIA MASSIGNANO MONTEGRANARO MONTIGNANO PORTO CIVITANOVA S. BENEDETTO DEL TRONTO

ENI	
	COLLE DI LAURO MONTEGRANARO MUTIGNANO S. BENEDETTO DEL TRONTO TERTIVERI

GEOGAS	
	SETTEFINESTRE

INTERGAS PIU'	
	FORNOVO DI TARO LUCERA MASSERIA ACQUASALSA MASSERIA GROTTAVECCHIA MASSERIA PETRILLI MONTE VERDESE MONTEARDONE S. MAURO TORRENTE CIGNO

PETROCELTIC ELSA	
	CASALNOCETO

PETROREP ITALIANA	
	BARDONE FORNOVO DI TARO MONTE VERDESE MONTEARDONE S. MAURO

STARGAS ITALIA	
	S. BENEDETTO DEL TRONTO

SVILUPPO RISORSE NATURALI	
	MASSERIA GROTTAVECCHIA MONTEARDONE

JOINT-VENTURES

GAS PLUS ITALIANA	
	SETTEFINESTRE

ELENCO DELLE DITTE - Aggiornamento 29/febbraio/2008

GROVE ENERGY

Ltd. (c.f. n. 06962471006) con sede legale in Roma, Via Nemorense, 18 ed uffici in Via Tagliamento, 76, scala 7, int. 8.

TITOLI IN CUI LA DITTA E' PRESENTE

PERMESSI DI RICERCA IN TERRAFERMA		
	Numero titoli	Superficie pro-quota (Kmq)
Unico titolare	1	292,54
	SAN MARCO	
Total	1	292,54

PERMESSI DI RICERCA NEL SOTTOFONDO MARINO		
	Numero titoli	Superficie pro-quota (Kmq)
Unico titolare	2	1.322,50
	G.R16.PU	
	G.R15.PU	
Total	2	1.322,50

Compressivamente GROVE ENERGY è presente in 3 titoli per una superficie pro-quota totale di 1.615,04 Km²

IDROELETTRICA ALTOMODENESE SIAM

(c.f. n. 00266280361) con sede in Lama Mocogno (MO), località Barigazzo, Via Nazionale, 65 (C.A.P. 41023)

TITOLI IN CUI LA DITTA E' PRESENTE

CONCESSIONI DI COLTIVAZIONE IN TERRAFERMA		
	Numero titoli	Superficie pro-quota (Kmq)
Unico titolare	3	39,41
	VETTA	
	MONTE CANTIERE	
	BARIGAZZO	
Total	3	39,41

Compressivamente IDROELETTRICA ALTOMODENESE SIAM è presente in 3 titoli per una superficie pro-quota totale di 39,41 Km²

ELENCO DELLE DITTE - Aggiornamento 29/febbraio/2008

INTERGAS PIU'

S.r.l. (c.f. n. 08344911006) con sede in Roma, Via Cesare Balbo, 35 (C.A.P. 00184).

TITOLI IN CUI LA DITTA E' PRESENTE

PERMESSI DI RICERCA IN TERRAFERMA		
	Numero titoli	Superficie pro-quota (Kmq)
Unico titolare	4	546,28
	MASSERIA GAUDELLA GUARDIA VOMANO AGUGLIANO SULMONA	
Rappresentante unico	2	86,17
	SERRA S. BERNARDO MONTEMARCIANO	
Contitolare	2	297,92
	SETTECERRI TORRENTE LA VELLA	
Total	8	930,37

PERMESSI DI RICERCA NEL SOTTOFONDO MARINO		
	Numero titoli	Superficie pro-quota (Kmq)
Unico titolare	1	271,25
	B.R269.GC	
Contitolare	1	15,26
	A.R 81.FR	
Total	2	286,51

CONCESSIONI DI COLTIVAZIONE IN TERRAFERMA		
	Numero titoli	Superficie pro-quota (Kmq)
Unico titolare	3	205,35
	SCANZANO S. TEODORO MISANO ADRIATICO	
Rappresentante unico	7	328,79
	MASSERIA PETRILLI CASTEL DI LAMA MASSERIA GROTTAVECCHIA MONTE VERDESE S. ANDREA TORRENTE CIGNO TORRENTE CELONE	
Contitolare	6	48,83
	SAN BASILE S. MAURO MONTEARDONE MASSERIA ACQUASALSA LUCERA FORNOVO DI TARO	
Total	16	582,97

CONCESSIONI DI COLTIVAZIONE NEL SOTTOFONDO MARINO		
	Numero titoli	Superficie pro-quota (Kmq)
Contitolare	1	32,92
	A.C19.PI	
Total	1	32,92

Complessivamente INTERGAS PIU' è presente in 27 titoli per una superficie pro-quota totale di 1.832,77 Kmq

INTERGIE

S.r.l. (c.f. n. 08708351005), con sede in Roma, Viale Trastevere, 249 (C.A.P. 00153)

TITOLI IN CUI LA DITTA E' PRESENTE

PERMESSI DI RICERCA IN TERRAFERMA		
	Numero titoli	Superficie pro-quota (Kmq)
Contitolare	1	3,57
	MONTE PALLANO	
Total	1	3,57

Complessivamente INTERGIE è presente in 1 titolo per una superficie pro-quota totale di 3,57 Kmq

JOINT-VENTURES

EDISON	
	CASTEL DI LAMA LUCERA MASSERIA ACQUASALSA MASSERIA GROTTAVECCHIA S. ANDREA TORRENTE CELONE TORRENTE LA VELLA

ENI	
	A.C19.PI A.R 81.FR CASTEL DI LAMA SAN BASILE SERRA S. BERNARDO SETTECERRI

GAS PLUS ITALIANA	
	FORNOVO DI TARO LUCERA MASSERIA ACQUASALSA MASSERIA GROTTAVECCHIA MASSERIA PETRILLI MONTE VERDESE MONTEARDONE S. MAURO TORRENTE CIGNO

PETROREP ITALIANA	
	FORNOVO DI TARO MONTE VERDESE MONTEARDONE S. ANDREA S. MAURO

SARP	
	MONTEMARCIANO

SVILUPPO RISORSE NATURALI	
	CASTEL DI LAMA MASSERIA GROTTAVECCHIA MONTEARDONE SERRA S. BERNARDO

TOTAL ITALIA	
	SERRA S. BERNARDO

JOINT-VENTURES

FOREST - CMI	
	MONTE PALLANO

ELENCO DELLE DITTE - Aggiornamento 29/febbraio/2008

ITALMIN EXPLORATION

S.r.l. (c.f. n. 05287541006) con sede in Roma, Lungotevere dei Mellini, 44 (C.A.P. 00193)

TITOLI IN CUI LA DITTA E' PRESENTE

PERMESSI DI RICERCA IN TERRAFERMA		
	Numero titoli	Superficie pro-quota (Kmq)
Unico titolare	1	476,23
	CORANA	
Contitolare	1	107,47
	FIUME ARRONE	
Total	2	583,70

CONCESSIONI DI COLTIVAZIONE IN TERRAFERMA		
	Numero titoli	Superficie pro-quota (Kmq)
Contitolare	1	0,24
	FONTE S. DAMIANO	
Total	1	0,24

Complessivamente ITALMIN EXPLORATION è presente in 3 titoli per una superficie pro-quota totale di 583,93 Kmq

JOINT-VENTURES

ASCENT RESOURCES ITALIA	
	FIUME ARRONE
CONSUL SERVICE	
	FONTE S. DAMIANO
JKX ITALIA	
	FIUME ARRONE

JKX ITALIA

Ltd. (c.f. n. 093040860434) con sede in Londra, 6 Cavendish Square W1G OPD e sede secondaria in Milano, Via Fratelli Gabba, 3 (C.a.p. 20121).

TITOLI IN CUI LA DITTA E' PRESENTE

PERMESSI DI RICERCA IN TERRAFERMA		
	Numero titoli	Superficie pro-quota (Kmq)
Unico titolare	1	276,57
	CIVITA	
Contitolare	2	173,48
	MONTALBANO	
	FIUME ARRONE	
Total	3	450,05

Complessivamente JKX ITALIA è presente in 3 titoli per una superficie pro-quota totale di 450,05 Kmq

JOINT-VENTURES

ASCENT RESOURCES ITALIA	
	FIUME ARRONE
GAS NATURAL VENDITA ITALIA	
	MONTALBANO
ITALMIN EXPLORATION	
	FIUME ARRONE
VEGA OIL	
	MONTALBANO

LAZZI GAS

S.r.l. (c.f. n. 00439240482) con sede in Firenze, Via Mercadante, 2/b (C.A.P. 50144)

TITOLI IN CUI LA DITTA E' PRESENTE

CONCESSIONI DI COLTIVAZIONE IN TERRAFERMA		
	Numero titoli	Superficie pro-quota (Kmq)
Unico titolare	5	40,44
	SALGASTRI	
	MOLINAZZO	
	GAGGIOLA	
	CA' BELLAVISTA	
	BOMBIANA	
Total	5	40,44

Complessivamente LAZZI GAS è presente in 5 titoli per una superficie pro-quota totale di 40,44 Kmq

LUMAX OIL

S.p.A. (c.f. n. 00141800607) con sede in San Giovanni di Ripi (FR), Via Varroccia, 43 (C.A.P. 03027)

TITOLI IN CUI LA DITTA E' PRESENTE

PERMESSI DI RICERCA IN TERRAFERMA		
	Numero titoli	Superficie pro-quota (Kmq)
Unico titolare	3	2.724,58
	SORA	
	LAGO DEL SALTO	
	FIUME ANIENE	
Total	3	2.724,58

Complessivamente LUMAX OIL è presente in 3 titoli per una superficie pro-quota totale di 2.724,58 Kmq

METANO PUGLIA

di Mauro Cardinali, (c.f. CRDMRA33S01D542S) con sede in Fermo (AP), Piazza Dante, 11 (C.A.P. 63023)

TITOLI IN CUI LA DITTA E' PRESENTE

CONCESSIONI DI COLTIVAZIONE IN TERRAFERMA		
	Numero titoli	Superficie pro-quota (Kmq)
Unico titolare	1	37,49
	VALLE DEL ROVELLO	
Total	1	37,49

Complessivamente METANO PUGLIA è presente in 1 titolo per una superficie pro-quota totale di 37,49 Kmq

ELENCO DELLE DITTE - Aggiornamento 29/febbraio/2008

MOBIL OIL ITALIANA

S.p.A. (c.f. n. 03179640101) con sede in Roma, Via Antonio Bertoloni, 30 (C.A.P. 00197) e sede secondaria in Roma, Via Virgilio Maroso, 50 (C.A.P. 00142)

TITOLI IN CUI LA DITTA E' PRESENTE

CONCESSIONI DI COLTIVAZIONE IN TERRAFERMA		
	Numero titoli	Superficie pro-quota (Kmq)
Contitolare	1	72,65
	GORGOGNONE	
Total	1	72,65

Complessivamente MOBIL OIL ITALIANA è presente in 1 titolo per una superficie pro-quota totale di 72,65 Kmq

JOINT-VENTURES

SHELL ITALIA E & P	
	GORGOGNONE
TOTAL ITALIA	
	GORGOGNONE

NORTHERN PETROLEUM LIMITED

Ltd. (c.f. n. 97203520586) con sede secondaria in Roma, Viale Trastevere 249 (C.a.p. 00153)

TITOLI IN CUI LA DITTA E' PRESENTE

PERMESSI DI RICERCA IN TERRAFERMA		
	Numero titoli	Superficie pro-quota (Kmq)
Unico titolare	4	1.234,34
	SAVIO	
	NIBBIA	
	LONGASTRINO	
CERASA		
Total	4	1.234,34

PERMESSI DI RICERCA NEL SOTTOFONDO MARINO			
	Numero titoli	Superficie pro-quota (Kmq)	
Unico titolare	11	7.819,52	
	G.R22.NP		
	G.R21.NP		
	G.R20.NP		
	G.R19.NP		
	G.R18.NP		
	G.R17.NP		
	F.R40.NP		
	F.R39.NP		
	E.R51.NP		
	C.R147.NP		
	C.R146.NP		
	Total	11	7.819,52

Complessivamente NORTHERN PETROLEUM LIMITED è presente in 15 titoli per una superficie pro-quota totale di 9.053,86 Kmq

NORTHSUN ITALIA

S.p.A. (c.f. n. 05296511008) con sede legale ed amministrativa in Roma, Via Boncompagni, 47 (C.A.P. 00187).

TITOLI IN CUI LA DITTA E' PRESENTE

PERMESSI DI RICERCA IN TERRAFERMA		
	Numero titoli	Superficie pro-quota (Kmq)
Unico titolare	1	152,22
	CASCINA S. PIETRO	
Rappresentante unico	1	33,53
	CROCETTA	
Contitolare	1	19,08
	SAN VINCENZO	
Total	3	204,82

Complessivamente NORTHSUN ITALIA è presente in 3 titoli per una superficie pro-quota totale di 204,82 Kmq

JOINT-VENTURES

EDISON	
	SAN VINCENZO
PO VALLEY OPERATIONS PTY	
	CROCETTA
	SAN VINCENZO

PENTEX ITALIA

Ltd. (c.f. n. 97063580587) con sede in Birkshcads House (Inghilterra), Birkshcads Rods, Reogate, Surrey e sede secondaria in San Giovanni di Ripi (FR), Via Varroccia, 43 (C.A.P. 03027)

TITOLI IN CUI LA DITTA E' PRESENTE

PERMESSI DI RICERCA IN TERRAFERMA		
	Numero titoli	Superficie pro-quota (Kmq)
Unico titolare	1	858,05
	FROSINONE	
Total	1	858,05

CONCESSIONI DI COLTIVAZIONE IN TERRAFERMA		
	Numero titoli	Superficie pro-quota (Kmq)
Unico titolare	1	41,14
	STRANGOLAGALLI	
Total	1	41,14

Complessivamente PENTEX ITALIA è presente in 2 titoli per una superficie pro-quota totale di 899,19 Kmq

ELENCO DELLE DITTE - Aggiornamento 29/febbraio/2008

PETROCELTIC ELSA

S.r.l. (c.f. n.08662141004) con sede in Roma, Lungotevere dei Mellini, 45.

TITOLI IN CUI LA DITTA E' PRESENTE

PERMESSI DI RICERCA IN TERRAFERMA		
	Numero titoli	Superficie pro-quota (Kmq)
Rappresentante unico	3	1.425,55
	VERCELLI CASALNOCETO CARISIO	
Contitolare	1	290,24
	TORRENTE NURE	
Total	4	1.715,78
PERMESSI DI RICERCA NEL SOTTOFONDO MARINO		
	Numero titoli	Superficie pro-quota (Kmq)
Contitolare	1	50,67
	B.R268.RG	
Total	1	50,67

Compressivamente PETROCELTIC ELSA è presente in 5 titoli per una superficie pro-quota totale di 1.766,45 Kmq

PETROREP ITALIANA

S.p.A. (c.f. n. 00430680108) con sede in Genova, Viale Sauli, 4/8b (C.A.P. 16121) ed uffici in Milano, Via Giacomo Leopardi, 26 (C.A.P. 20123)

TITOLI IN CUI LA DITTA E' PRESENTE

PERMESSI DI RICERCA IN TERRAFERMA		
	Numero titoli	Superficie pro-quota (Kmq)
Contitolare	2	73,35
	TORRENTE NURE BARDONE	
Total	2	73,35
CONCESSIONI DI COLTIVAZIONE IN TERRAFERMA		
	Numero titoli	Superficie pro-quota (Kmq)
Contitolare	6	31,85
	TORRENTE MENOCCHIA S. MAURO S. ANDREA MONTEARDONE MONTE VERDESE FORNOVO DI TARO	
Total	6	31,85

Compressivamente PETROREP ITALIANA è presente in 8 titoli per una superficie pro-quota totale di 105,2 Kmq

PO VALLEY OPERATIONS PTY

Ltd. (c.f. n. 05584311004) con sede legale in Roma, Via della Luce, 58 (C.A.P. 00153) e sede amministrativa in Roma, Via del Gesù, 89 (C.A.P. 00186)

TITOLI IN CUI LA DITTA E' PRESENTE

PERMESSI DI RICERCA IN TERRAFERMA		
	Numero titoli	Superficie pro-quota (Kmq)
Contitolare	2	28,33
	SAN VINCENZO CROCETTA	
Total	2	28,33

Compressivamente PO VALLEY OPERATIONS PTY è presente in 2 titoli per una superficie pro-quota totale di 28,33 Kmq

PUMA PETROLEUM

S.r.l., con sede legale a Milano, Via Vittor Pisani, 27 (C.a.p. 20124).

TITOLI IN CUI LA DITTA E' PRESENTE

PERMESSI DI RICERCA IN TERRAFERMA		
	Numero titoli	Superficie pro-quota (Kmq)
Unico titolare	1	317,86
	BORSANO	
Total	1	317,86

Compressivamente PUMA PETROLEUM è presente in 1 titolo per una superficie pro-quota totale di 317,86 Kmq

JOINT-VENTURES

ENI	
	TORRENTE NURE VERCELLI
GAS PLUS ITALIANA	
	CASALNOCETO
PETROREP ITALIANA	
	TORRENTE NURE
SOCIETA' COSTRUZIONE CONDOTTE	
	CARISIO
VEGA OIL	
	B.R268.RG

JOINT-VENTURES

EDISON	
	S. ANDREA TORRENTE MENOCCHIA
ENI	
	TORRENTE NURE
GAS PLUS ITALIANA	
	BARDONE FORNOVO DI TARO MONTE VERDESE MONTEARDONE S. MAURO
INTERGAS PIU'	
	FORNOVO DI TARO MONTE VERDESE MONTEARDONE S. ANDREA S. MAURO
PETROCELTIC ELSA	
	TORRENTE NURE
SVILUPPO RISORSE NATURALI	
	MONTEARDONE

JOINT-VENTURES

EDISON	
	SAN VINCENZO
NORTHSUN ITALIA	
	CROCETTA SAN VINCENZO

ELENCO DELLE DITTE - Aggiornamento 29/febbraio/2008

SARP

TITOLI IN CUI LA DITTA E' PRESENTE

PERMESSI DI RICERCA IN TERRAFERMA		
	Numero titoli	Superficie pro-quota (Kmq)
Contitolare	1	24,70
	MONTEMARCIANO	
Total	1	24,70

Complessivamente SARP è presente in 1 titolo per una superficie pro-quota totale di 24,7 Kmq

JOINT-VENTURES

INTERGAS PIU'	MONTEMARCIANO
---------------	---------------

SHELL ITALIA E & P

S.p.A. (c.f. n. 05160421003) con sede in Roma, Via dei Due Macelli, 66 (C.a.p. 00187).

TITOLI IN CUI LA DITTA E' PRESENTE

PERMESSI DI RICERCA IN TERRAFERMA		
	Numero titoli	Superficie pro-quota (Kmq)
Contitolare	3	29,40
	TEMPA MOLIANO MONTE LA ROSSA FOSSO VALDIENNA	
Total	3	29,40

CONCESSIONI DI COLTIVAZIONE IN TERRAFERMA		
	Numero titoli	Superficie pro-quota (Kmq)
Contitolare	2	331,62
	VAL D'AGRI GORGOGNONE	
Total	2	331,62

Complessivamente SHELL ITALIA E & P è presente in 5 titoli per una superficie pro-quota totale di 361,03 Kmq

JOINT-VENTURES

EDISON	MONTE LA ROSSA
--------	----------------

ENI	FOSSO VALDIENNA MONTE LA ROSSA TEMPA MOLIANO VAL D'AGRI
-----	--

ESSO ITALIANA	FOSSO VALDIENNA TEMPA MOLIANO
---------------	----------------------------------

MOBIL OIL ITALIANA	GORGOGNONE
--------------------	------------

TOTAL ITALIA	FOSSO VALDIENNA GORGOGNONE TEMPA MOLIANO
--------------	--

SIM

S.r.l. (c.f. n. 00171870462) con sede in Viareggio (Lucca), località Massarosa (LU), Via Montramito (C.A.P. 55054)

TITOLI IN CUI LA DITTA E' PRESENTE

CONCESSIONI DI COLTIVAZIONE IN TERRAFERMA		
	Numero titoli	Superficie pro-quota (Kmq)
Unico titolare	1	27,16
	PIETRAMALA	
Total	1	27,16

Complessivamente SIM è presente in 1 titolo per una superficie pro-quota totale di 27,16 Kmq

SOCIETA' COSTRUZIONE CONDOTTE

TITOLI IN CUI LA DITTA E' PRESENTE

PERMESSI DI RICERCA IN TERRAFERMA		
	Numero titoli	Superficie pro-quota (Kmq)
Unico titolare	1	61,38
	COLLE GRANATA	
Contitolare	1	36,40
	CARISIO	
Total	2	97,78

Complessivamente SOCIETA' COSTRUZIONE CONDOTTE è presente in 2 titoli per una superficie pro-quota totale di 97,78 Kmq

JOINT-VENTURES

PETROCELTIC ELSA	CARISIO
------------------	---------

SOCOPLUS

S.r.l. (c.f. n. 02242850341) con sede legale ed uffici in Fidenza (PR), Via Emilia, 12 (C.a.p. 43036)

TITOLI IN CUI LA DITTA E' PRESENTE

CONCESSIONI DI COLTIVAZIONE IN TERRAFERMA		
	Numero titoli	Superficie pro-quota (Kmq)
Unico titolare	1	1,15
	POGGIO CASTIONE	
Total	1	1,15

Complessivamente SOCOPLUS è presente in 1 titolo per una superficie pro-quota totale di 1,15 Kmq

ELENCO DELLE DITTE - Aggiornamento 29/febbraio/2008

STARGAS ITALIA

S.p.A. (c.f. n. 04086420967) con sede in San Donato Milanese, Via Emilia, 1 (C.A.P. 20097) ed uffici in Fornovo di Taro (Parma), Via Nazionale, 2 (C.A.P. 43045)

TITOLI IN CUI LA DITTA E' PRESENTE

CONCESSIONI DI COLTIVAZIONE IN TERRAFERMA		
	Numero titoli	Superficie pro-quota (Kmq)
Contitolare	1	1,74
	S. BENEDETTO DEL TRONTO	
Total	1	1,74

Complessivamente STARGAS ITALIA è presente in 1 titolo per una superficie pro-quota totale di 1,74 Kmq

JOINT-VENTURES

EDISON	
	S. BENEDETTO DEL TRONTO
ENI	
	S. BENEDETTO DEL TRONTO
GAS PLUS ITALIANA	
	S. BENEDETTO DEL TRONTO

STOGIT

TITOLI IN CUI LA DITTA E' PRESENTE

CONCESSIONI DI STOCCAGGIO IN TERRAFERMA		
	Numero titoli	Superficie pro-quota (Kmq)
Unico titolare	10	689,86
	SETTALA STOCCAGGIO	
	SERGNANO STOCCAGGIO	
	SABBIONCELLO STOCCAGGIO	
	RIPALTA STOCCAGGIO	
	MINERBIO STOCCAGGIO	
	FIUME TRESTE STOCCAGGIO	
	CORTEMAGGIORE STOCCAGGIO	
	BRUGHERIO STOCCAGGIO	
	BORDOLANO STOCCAGGIO	
	ALFONSINE STOCCAGGIO	
Total	10	689,86

Complessivamente STOGIT è presente in 10 titoli per una superficie pro-quota totale di 689,86 Kmq

SVILUPPO RISORSE NATURALI

S.r.l., (c.f. n. 07589111009) con sede in Roma, Viale Isacco Newton, 6 (C.A.P. 00151).

TITOLI IN CUI LA DITTA E' PRESENTE

PERMESSI DI RICERCA IN TERRAFERMA		
	Numero titoli	Superficie pro-quota (Kmq)
Contitolare	2	190,94
	SERRA S. BERNARDO	
	CODOGNO	
Total	2	190,94
CONCESSIONI DI COLTIVAZIONE IN TERRAFERMA		
	Numero titoli	Superficie pro-quota (Kmq)
Contitolare	3	32,23
	MONTEARDONE	
	MASSERIA GROTTAVECCHIA	
	CASTEL DI LAMA	
Total	3	32,23

Complessivamente SVILUPPO RISORSE NATURALI è presente in 5 titoli per una superficie pro-quota totale di 223,16 Kmq

JOINT-VENTURES

COMPAGNIA GENERALE IDROCARBURI	
	CODOGNO
EDISON	
	CASTEL DI LAMA
	CODOGNO
	MASSERIA GROTTAVECCHIA
ENI	
	CASTEL DI LAMA
	SERRA S. BERNARDO
GAS PLUS ITALIANA	
	MASSERIA GROTTAVECCHIA
	MONTEARDONE
INTERGAS PIU'	
	CASTEL DI LAMA
	MASSERIA GROTTAVECCHIA
	MONTEARDONE
	SERRA S. BERNARDO
PETROREP ITALIANA	
	MONTEARDONE
TOTAL ITALIA	
	SERRA S. BERNARDO

ELENCO DELLE DITTE - Aggiornamento 29/febbraio/2008

TOTAL ITALIA

S.p.A., (c.f. n. 00803030154), con sede legale in Milano, Via Arconati, 1 (C.a.p. 20135) e sede amministrativa a Roma, Via Cornelia, 498 (C.a.p. 00166)

TITOLI IN CUI LA DITTA E' PRESENTE

PERMESSI DI RICERCA IN TERRAFERMA		
	Numero titoli	Superficie pro-quota (Kmq)
Rappresentante unico	2	277,57
	TEANA ALIANO	
Contitolare	3	59,75
	TEMPA MOLIANO SERRA S. BERNARDO FOSSO VALDIENNA	
Total	5	337,32

CONCESSIONI DI COLTIVAZIONE IN TERRAFERMA

	Numero titoli	Superficie pro-quota (Kmq)
Rappresentante unico	1	145,29
	GORGOGNONE	
Total	1	145,29

Compressivamente TOTAL ITALIA è presente in 6 titoli per una superficie pro-quota totale di 482,61 Kmq

JOINT-VENTURES

ENI	
	ALIANO FOSSO VALDIENNA SERRA S. BERNARDO TEANA TEMPA MOLIANO
ESSO ITALIANA	
	FOSSO VALDIENNA TEMPA MOLIANO
INTERGAS PIU'	
	SERRA S. BERNARDO
MOBIL OIL ITALIANA	
	GORGOGNONE
SHELL ITALIA E & P	
	FOSSO VALDIENNA GORGOGNONE TEMPA MOLIANO
SVILUPPO RISORSE NATURALI	
	SERRA S. BERNARDO

TURCHI MAURIZIO

(c.f. TRCMRZ50L06D486S) con sede in Fanano (MO), Via Canevare, 350 (C.A.P. 41021)

TITOLI IN CUI LA DITTA E' PRESENTE

CONCESSIONI DI COLTIVAZIONE IN TERRAFERMA		
	Numero titoli	Superficie pro-quota (Kmq)
Unico titolare	1	0,67
	TRIGNANO	
Total	1	0,67

Compressivamente TURCHI MAURIZIO è presente in 1 titolo per una superficie pro-quota totale di ,67 Kmq

VEGA OIL

S.p.A. (c.f. n. 07721631005) con sede in Roma, Via Romeo Romei, 27 (C.A.P. 00100).

TITOLI IN CUI LA DITTA E' PRESENTE

PERMESSI DI RICERCA IN TERRAFERMA		
	Numero titoli	Superficie pro-quota (Kmq)
Unico titolare	2	769,92
	POSTA NUOVA CIVITAQUANA	
Rappresentante unico	1	49,51
	MONTALBANO	
Total	3	819,43

PERMESSI DI RICERCA NEL SOTTOFONDO MARINO

	Numero titoli	Superficie pro-quota (Kmq)
Unico titolare	1	336,98
	C.R148.VG	
Rappresentante unico	1	76,01
	B.R268.RG	
Total	2	412,99

Compressivamente VEGA OIL è presente in 5 titoli per una superficie pro-quota totale di 1.232,42 Kmq

JOINT-VENTURES

GAS NATURAL VENDITA ITALIA	
	MONTALBANO
JKX ITALIA	
	MONTALBANO
PETROCELTIC ELSA	
	B.R268.RG