



MINISTERO DELLO SVILUPPO ECONOMICO
DIREZIONE GENERALE PER L'ENERGIA E LE RISORSE MINERARIE
UFFICIO NAZIONALE MINERARIO PER GLI IDROCARBURI E LA GEOTERMIA

Anno LII - N. 2

29 Febbraio 2008

BOLLETTINO UFFICIALE DEGLI IDROCARBURI E DELLA GEOTERMIA

Direttore responsabile: GILBERTO DIALUCE
Redazione: MARIA BEATRICE DE AMICIS
Grafica e impaginazione: OMBRETTA COPPI

SOMMARIO

AVVERTENZE	4
INDIRIZZI	5

ATTIVITA' DI RICERCA E COLTIVAZIONE DI IDROCARBURI IN TERRA

ISTANZE DI PERMESSI DI RICERCA

NUOVE ISTANZE

Istanza di permesso di ricerca «SAN FELE» presentata dalla Società ENI	6
Istanza di permesso di ricerca «MELZO» presentata dalla Società MAC Oil	7
Istanza di permesso di ricerca «MELZO» presentata dalla Società Northern Petroleum	8

CONCESSIONI DI COLTIVAZIONE

NUOVE ISTANZE

Istanza di concessione di coltivazione «COLLE S. GIOVANNI » presentata dalle Società ENI e Gas Plus Italiana	9
--	---

ATTIVITA' DI RICERCA E COLTIVAZIONE DI IDROCARBURI IN MARE

ISTANZE DI PERMESSO

NUOVE ISTANZE

Istanza di permesso di ricerca «d94E.R-.SA» presentata dalla Società SARAS	10
Istanza di permesso di ricerca «d95E.R-.SA» presentata dalla Società SARAS	11
Istanza di permesso di ricerca «d351C.R-.NP» presentata dalla Società Northern Petroleum	12

LEGGI, DECRETI, DISPOSIZIONI E COMUNICATI

LEGGI E DECRETI

Ricostituzione del Comitato tecnico di emergenza e monitoraggio per il triennio 2007-2010.	13
---	----

DISPOSIZIONI E COMUNICATI

Comunicato in materia di stoccaggio strategico per l'anno contrattuale di stoccaggio 2008-2009.	15
--	----

PIANI TOPOGRAFICI

TAV. 1 – Istanza di permesso di ricerca SAN FELE	17
TAV. 2 – Istanza di permesso di ricerca MELZO	18
TAV. 3 – Istanza di permesso di ricerca MELZO	19
TAV. 4 – Istanza di concessione di coltivazione COLLE S. GIOVANNI	20
TAV. 5 – Istanza di permesso di ricerca d 94 E.R-.SA	21
TAV. 6 – Istanza di permesso di ricerca d 95 E.R-.SA	22
TAV. 7 – Istanza di permesso di ricerca d 351 C.R-.NP	23

ELENCHI

ELENCO DELLE ISTANZE	24
ELENCO DEI TITOLI VIGENTI	42

AVVERTENZE

Al fine di agevolare la consultazione delle istanze e dei provvedimenti citati con il loro numero di pubblicazione nel *Bollettino Ufficiale degli Idrocarburi e della Geotermia*, si riportano qui di seguito i numeri di pubblicazione che contrassegnano le istanze ed i provvedimenti pubblicati in ciascun numero del *B.U.I.G.*

BOLLETTINO			NUMERI DI PUBBLICAZIONE		BOLLETTINO			NUMERI DI PUBBLICAZIONE	
Anno	Numero	Data di pubblicazione	dal numero	al numero	Anno	Numero	Data di pubblicazione	dal numero	al numero
XLVI	1	31 gennaio 2002	1	23	XLIX	7	31 luglio 2005	72	95
XLVI	2	28 febbraio 2002	24	27	XLIX	8	31 agosto 2005	96	107
XLVI	3	31 marzo 2002	28	43	XLIX	9	30 settembre 2005	108	113
XLVI	4	30 aprile 2002	44	72	XLIX	10	31 ottobre 2005	114	127
XLVI	5	31 maggio 2002	73	95	XLIX	11	30 novembre 2005	128	136
XLVI	6	30 giugno 2002	96	109	XLIX	12	31 dicembre 2005	137	155
XLVI	7	31 luglio 2002	110	123					
XLVI	8	31 agosto 2002	124	146	L	1	31 gennaio 2006	1	15
XLVI	9	30 settembre 2002	147	166	L	2	28 febbraio 2006	16	34
XLVI	10	31 ottobre 2002	167	171	L	3	31 marzo 2006	35	43
XLVI	11	30 novembre 2002	172	178	L	4	30 aprile 2006	44	61
XLVI	12	31 dicembre 2002	179	205	L	5	31 maggio 2006	62	71
					L	6	30 giugno 2006	72	81
XLVII	1	31 gennaio 2003	1	8	L	7	31 luglio 2006	82	94
XLVII	2	28 febbraio 2003	9	24	L	8	31 agosto 2006	95	113
XLVII	3	31 marzo 2003	25	40	L	9	30 settembre 2006	114	124
XLVII	4	30 aprile 2003	41	64	L	10	31 ottobre 2006	125	134
XLVII	5	31 maggio 2003	65	81	L	11	30 novembre 2006	135	152
XLVII	6	30 giugno 2003	82	88	L	12	31 dicembre 2006	153	168
XLVII	7	31 luglio 2003	89	100					
XLVII	8	31 agosto 2003	101	118	LI	1	31 gennaio 2007	1	10
XLVII	9	30 settembre 2003	119	124	LI	2	28 febbraio 2007	11	22
XLVII	10	31 ottobre 2003	125	135	LI	3	31 marzo 2007	23	32
XLVII	11	30 novembre 2003	136	144	LI	4	30 aprile 2007	33	51
XLVII	12	31 dicembre 2003	145	167	LI	5	31 maggio 2007	52	62
					LI	6	30 giugno 2007	63	64
XLVIII	1	31 gennaio 2004	1	10	LI	7	31 luglio 2007	65	75
XLVIII	2	29 febbraio 2004	11	24	LI	8	31 agosto 2007	76	88
XLVIII	3	31 marzo 2004	25	47	LI	9	30 settembre 2007	89	98
XLVIII	4	30 aprile 2004	48	60	LI	10	31 ottobre 2007	99	117
XLVIII	5	31 maggio 2004	61	69	LI	11	30 novembre 2007	118	140
XLVIII	6	30 giugno 2004	70	82	LI	12	31 dicembre 2007	141	151
XLVIII	7	31 luglio 2004	83	87					
XLVIII	8	31 agosto 2004	88	104	LII	1	31 gennaio 2008	1	11
XLVIII	9	30 settembre 2004	105	112	LII	2	29 febbraio 2008	12	20
XLVIII	10	31 ottobre 2004	113	119					
XLVIII	11	30 novembre 2004	120	147					
XLVIII	12	31 dicembre 2004	148	158					
XLIX	1	31 gennaio 2005	1	8					
XLIX	2	28 febbraio 2005	9	19					
XLIX	3	31 marzo 2005	20	32					
XLIX	4	30 aprile 2005	33	43					
XLIX	5	31 maggio 2005	44	49					
XLIX	6	30 giugno 2005	50	71					

La delimitazione delle istanze, dei permessi e delle concessioni pubblicate sui BUIG è rappresentata esclusivamente dalle relative coordinate geografiche, pertanto le tavole allegate sono puramente indicative ed eventuali incongruenze con le suddette coordinate geografiche sono da considerarsi semplici imprecisioni grafiche.

Eventuali opposizioni o reclami avverso le istanze ed i provvedimenti pubblicati nel *B.U.I.G.*, redatte in carta legale, vanno indirizzate al Ministero dello sviluppo economico - Direzione generale dell'energia e delle risorse minerarie - Ufficio nazionale minerario per gli idrocarburi e la geotermia - Roma, Via Molise, 2 (C.A.P. 00187).

Si comunica inoltre che, per ovviare ai ritardi tecnici nella distribuzione e messa in vendita del *B.U.I.G.*, gli Operatori interessati alla tempestiva conoscenza dei dati di pubblicazione possono consultare le bozze di stampa o, in assenza, il sommario ed i piani topografici, presso la Redazione del *B.U.I.G.*, all'indirizzo suddetto, a partire dal 1° giorno del mese successivo alla data di pubblicazione del Bollettino stesso.

INDIRIZZI

MINISTERO SVILUPPO ECONOMICO – Direzione Generale per l’Energia e le Risorse Minerarie

UFFICIO NAZIONALE MINERARIO PER GLI IDROCARBURI E LA GEOTERMIA

- Uffici F1, F2, F3, F4 - Via Molise, 2 - 00187 Roma - tel. 06 47052859 - fax 06 47887802
- Ufficio F5 - Via Zamboni, 1 - 40125 Bologna - tel. 051 234326 - fax 051 228927
- Ufficio F6 - Via Benedetto Croce, 40 - 00142 Roma - tel. 06 5411754 - fax 06 5410696
- Ufficio F7 - Piazza Giovanni Bovio, 22 - 80133 Napoli - tel. 081 5510049 - fax 081 5519460

MERCATO DEL GAS

Ufficio D1 - Via Molise, 2 - 00187 Roma - tel. 06 47052796 - fax 06 47052036

ATTIVITA' DI RICERCA E COLTIVAZIONE DI IDROCARBURI IN TERRA

ISTANZE DI PERMESSI DI RICERCA

NUOVE ISTANZE

NUMERO DI PUBBLICAZIONE: 12.

Istanza di permesso di ricerca «SAN FELE» presentata dalla Società ENI
(estratto).

Richiedente: Società ENI – Roma, Piazzale E. Mattei, 1.

Data di presentazione dell'istanza: 2 gennaio 2008.

Denominazione convenzionale del permesso richiesto: «SAN FELE».

Ubicazione e delimitazione del permesso richiesto:

- Regioni: Basilicata (142,90).

- Province: Potenza.

- Fogli della Carta d'Italia alla scala 1:100.000 (I.G.M.): 187.

Coordinate geografiche dei vertici:

Vertice	Longitudine W Monte Mario	Latitudine N
a	3° 04'	40° 50'
b	3° 13'	40° 50'
c	3° 13'	40° 48'
d	3° 14'	40° 48'
e	3° 14'	40° 43'
f	3° 09'	40° 43'
g	3° 09'	40° 45'
h	3° 07'	40° 45'
i	3° 07'	40° 46'
l	3° 04'	40° 46'

- Superficie richiesta: km² 142,90.

Riproduzione del piano topografico del permesso richiesto: Tav. n. 1 fuori testo.

NUMERO DI PUBBLICAZIONE: 13.

Istanza di permesso di ricerca «MELZO» presentata dalla Società MAC Oil
(estratto).

Richiedente: Società MAC OIL – Roma, Piazza Barberini, 52.

Data di presentazione dell'istanza: 25 gennaio 2008.

Denominazione convenzionale del permesso richiesto: «MELZO».

Ubicazione e delimitazione del permesso richiesto:

- Regioni: Lombardia (182,80).

- Province: Bergamo – Cremona – Lodi - Milano.

- Fogli della Carta d'Italia alla scala 1:100.000 (I.G.M.): 45-46.

- Coordinate geografiche dei vertici:

Vertice	Longitudine W Monte Mario	Latitudine N
a	-3° 03'	45° 36'
b	-2° 58'	45° 36'
c	-2° 58'	45° 32'
d	-2° 52'	45° 32'
e	-2° 52'	45° 28'
f	-3° 00'	45° 28'
g	-3° 00'	45° 29'
h	-3° 08'	45° 29'
i	-3° 08'	45° 32'
l	-3° 03'	45° 32'

- Superficie richiesta: km² 182,80.

L'istanza è in concorrenza con l'istanza di permesso di ricerca «VIGNATE» pubblicata nel B.U.I.G. Anno LI – N. 10, e con l'istanza di permesso di ricerca «MELZO» della Società Northern Petroleum pubblicata nel B.U.I.G. Anno LII – N. 2.

Riproduzione del piano topografico del permesso richiesto: Tav. n. 2 fuori testo.

NUMERO DI PUBBLICAZIONE: 14.

Istanza di permesso di ricerca «MELZO» presentata dalla Società Northern Petroleum
(estratto).

Richiedente: Società NORTHERN PETROLEUM – Roma, Viale Trastevere, 249.

Data di presentazione dell'istanza: 31 gennaio 2008.

Denominazione convenzionale del permesso richiesto: «MELZO».

Ubicazione e delimitazione del permesso richiesto:

- Regioni: Lombardia (182,80).

- Province: Bergamo – Cremona – Lodi - Milano.

- Fogli della Carta d'Italia alla scala 1:100.000 (I.G.M.): 45-46.

- Coordinate geografiche dei vertici:

Vertice	Longitudine W Monte Mario	Latitudine N
a	-3° 03'	45° 36'
b	-2° 58'	45° 36'
c	-2° 58'	45° 32'
d	-2° 52'	45° 32'
e	-2° 52'	45° 28'
f	-3° 00'	45° 28'
g	-3° 00'	45° 29'
h	-3° 08'	45° 29'
i	-3° 08'	45° 32'
l	-3° 03'	45° 32'

- Superficie richiesta: km² 182,80.

L'istanza è in concorrenza con l'istanza di permesso di ricerca «VIGNATE» pubblicata nel B.U.I.G. Anno LI – N. 10, e con l'istanza di permesso di ricerca «MELZO» della Società MAC Oil pubblicata nel B.U.I.G. Anno LII – N. 2.

Riproduzione del piano topografico del permesso richiesto: Tav. n. 3 fuori testo.

CONCESSIONI DI COLTIVAZIONE

NUOVE ISTANZE

NUMERO DI PUBBLICAZIONE: 15.

Istanza di concessione di coltivazione «COLLE S. GIOVANNI » presentata dalle Società ENI e Gas Plus Italiana
(estratto).

Richiedenti (1): (50%) Società ENI – Roma, Piazzale E. Mattei, 1
(50%) Società GAS PLUS ITALIANA - Milano, Via Enrico Forlanini, 17.

Rappresentante unica: Società ENI.

Data di presentazione dell'istanza: 16 gennaio 2008.

Permesso di ricerca nel cui ambito rimane ubicata l'area richiesta in concessione: «MUTIGNANO».

Denominazione convenzionale della concessione richiesta: «COLLE S. GIOVANNI».

Ubicazione e delimitazione della concessione richiesta:

- Regione: Abruzzo (22,80).
- Province: Pescara - Teramo.
- Foglio della Carta d'Italia alla scala 1 : 100.000 (I.G.M.): 46.
- Coordinate geografiche dei vertici:

Vertice	Longitudine E M. Mario	Latitudine N
a	1° 32'	42° 37'
b	1° 34'	42° 37'
c	1° 34'	42° 36'
d	1° 35'	42° 36'
e	1° 35'	42° 32'
f	1° 34'	42° 32'
g	1° 34'	42° 33'
h	1° 33'	42° 33'
i	1° 33'	42° 36'
l	1° 32'	42° 36'

- Superficie richiesta: km² 22,80.

Riproduzione del piano topografico della concessione richiesta: Tav. n. 4 fuori testo.

(1) Per ogni soggetto richiedente è indicata, fra parentesi, la quota di partecipazione.

ATTIVITA' DI RICERCA E COLTIVAZIONE DI IDROCARBURI IN MARE

ISTANZE DI PERMESSO

NUOVE ISTANZE

NUMERO DI PUBBLICAZIONE: 16.

Istanza di permesso di ricerca «d94E.R-.SA» presentata dalla Società SARAS (estratto).

Richiedente: Società SARAS – Roma, Salita S. Nicola da Tolentino, 1B.

Data di presentazione dell'istanza: 24 gennaio 2008.

Denominazione convenzionale del permesso richiesto: «d94E.R-.SA».

Ubicazione e delimitazione del permesso richiesto:

- Sottofondo marino: Golfo di Cagliari e Mar Tirreno Meridionale (Zona E).
- Foglio della Carta nautica delle coste d'Italia alla scala 1 : 250.000 (I.I.M.): 45.
- Coordinate geografiche dei vertici o intersezioni:

Vertice o intersezione	Longitudine E. Greenwich	Latitudine N.
a	Intersezione tra la linea di costa a bassa marea ed il meridiano 9° 10';	
b	9° 10'	36° 29'
c	Intersezione tra il parallelo 36° 09' e la linea di delimitazione della Zona marina E;	
d	Intersezione tra la linea di delimitazione della Zona E ed il parallelo 38° 48';	
e	9° 10'	38° 48'
f	Intersezione tra la linea di delimitazione della Zona E ed il parallelo 38° 48'.	

Dal vertice *f* al vertice *a* il limite del permesso è rappresentato dalla linea di costa a bassa marea, dal vertice *c* al vertice *d* il limite del permesso è rappresentato dalla linea di delimitazione della Zona marina E.

- Superficie richiesta: km² 656,00 (in fase di verifica).

Riproduzione del piano topografico del permesso richiesto: Tav. n. 5 fuori testo.

NUMERO DI PUBBLICAZIONE: 17.

Istanza di permesso di ricerca «d95E.R-.SA» presentata dalla Società SARAS
(estratto).

Richiedente: Società SARAS – Roma, Salita S. Nicola da Tolentino, 1B.

Data di presentazione dell'istanza: 24 gennaio 2008.

Denominazione convenzionale del permesso richiesto: «d95E.R-.SA».

Ubicazione e delimitazione del permesso richiesto:

- Sottofondo marino: Golfo di Oristano e Mar di Sardegna (Zona E).
- Foglio della Carta nautica delle coste d'Italia alla scala 1 : 250.000 (I.I.M.): 47.
- Coordinate geografiche dei vertici o intersezioni:

Vertice o intersezione	Longitudine E Greenwich	Latitudine N
a	8° 10'	39° 49'
b	8° 30'	39° 49'
c	Intersezione tra il meridiano 8° 30' e la linea di costa a bassa marea;	
d	Intersezione tra la linea di costa a bassa marea ed il parallelo 39° 38';	
e	Intersezione tra il parallelo 39° 38' e la linea di delimitazione della Zona marina E;	
f	Intersezione tra la linea di delimitazione della Zona E ed il meridiano 8° 10'.	

Area sensibile.

Dal vertice *c* al vertice *d* il limite del permesso è rappresentato dalla linea di costa a bassa marea, dal vertice *e* al vertice *f* il limite del permesso è rappresentato dalla linea di delimitazione della Zona marina E.

- Superficie richiesta: km² 629,95.

Riproduzione del piano topografico del permesso richiesto: Tav. n. 6 fuori testo.

NUMERO DI PUBBLICAZIONE: 18.

Istanza di permesso di ricerca «d351C.R-.NP» presentata dalla Società Northern Petroleum
(estratto).

Richiedente: Società NORTHERN PETROLEUM – Roma, Viale Trastevere, 249.

Data di presentazione dell'istanza: 31 gennaio 2008.

Denominazione convenzionale del permesso richiesto: «d351C.R-.NP».

Ubicazione e delimitazione del permesso richiesto:

- Sottofondo marino: Canale di Sicilia (Zona C).
- Foglio della Carta nautica delle coste d'Italia alla scala 1 : 250.000 (I.I.M.): 917.
- Coordinate geografiche dei vertici o intersezioni:

Vertice o intersezione	Longitudine E Greenwich	Latitudine N
a	15° 14'	36° 17'
b	Intersezione tra il parallelo 36° 17' e la linea di delimitazione della Zona marina C;	
c	Intersezione tra la linea di delimitazione della Zona C ed il parallelo 36° 07';	
d	15° 16'	36° 07'
e	15° 16'	36° 11'
f	15° 14'	36° 11'

Dal vertice *b* al vertice *c* il limite del permesso è rappresentato dalla linea di delimitazione della Zona marina C.

- Superficie richiesta: km² 100,20.

Riproduzione del piano topografico del permesso richiesto: Tav. n. 7 fuori testo.

LEGGI, DECRETI, DISPOSIZIONI E COMUNICATI

LEGGI E DECRETI

NUMERO DI PUBBLICAZIONE: 19.

DECRETO MINISTERIALE 22 gennaio 2008.

Ricostituzione del Comitato tecnico di emergenza e monitoraggio per il triennio 2007-2010.

IL MINISTRO

VISTO il Decreto legislativo 30 luglio 1999, n.300, come modificato dal Decreto legge 12 giugno 2001, n.217, convertito con legge 3 agosto 2001, n.317, recante istituzione del Ministero delle attività produttive, al quale sono attribuite le funzioni e i compiti spettanti allo Stato in materia di energia, precedentemente attribuiti al Ministero dell'industria, del commercio e dell'artigianato;

VISTO il Decreto legislativo 23 maggio 2000, n.164 che all'articolo 8, comma 7, prevede che il Ministero dell'industria, del commercio e dell'artigianato stabilisce con proprio decreto regole per il dispacciamento in condizioni di emergenza e definisce gli obblighi di sicurezza;

VISTO l'articolo 28, commi 2 e 4 e all'articolo 36 del Decreto del Ministro dell'attività produttive del 23 maggio 2000, sopra citato che prevede che ai fini della sicurezza del sistema nazionale e nella fase di transizione del sistema il Ministro dell'industria del commercio e dell'artigianato può emanare apposite direttive per garantire la tempestiva e funzionale attuazione degli adempimenti necessari;

VISTO il Decreto del Ministro delle attività produttive in data 26 settembre 2001, pubblicato nella Gazzetta ufficiale della Repubblica italiana n. 235 del 9 ottobre 2001, mediante il quale sono state emanate direttive per assicurare l'avvio del ciclo di erogazione degli stoccaggi nazionali, al fine di salvaguardare il sicuro funzionamento del sistema del gas e le esigenze dei clienti, ed emanate disposizioni in merito alle modalità di utilizzo della riserva strategica, nonché indirizzi per la gestione delle eventuali emergenze che dovessero presentarsi durante il funzionamento del sistema nazionale del gas;

VISTO l'articolo 8 del Decreto del Ministro delle attività produttive in data 26 settembre 2001, sopra citato, che ha istituito presso lo stesso Ministero il Comitato tecnico di emergenza e monitoraggio, presieduto dal Direttore generale per l'energia e per le risorse minerarie, e composto da un dirigente della stessa Direzione generale, da un rappresentante dell'Autorità per l'energia elettrica e il gas, da un rappresentante di ogni impresa di trasporto e di stoccaggio operante sul territorio nazionale, ed integrato, ove opportuno con rappresentanti di altre Amministrazioni o esperti del settore designati dal Ministro delle attività produttive;

VISTO il decreto del Ministro delle attività produttive 30 giugno 2003 con il quale sono individuati gli organismi collegiali ritenuti indispensabili per la realizzazione dei fini istituzionali del Ministero delle attività produttive - Direzione generale per l'energia e le risorse minerarie - ai sensi dell'articolo 41 della legge 27 dicembre 1997 n. 449 e dell'articolo 18 della legge 28 dicembre 2001 n. 448;

VISTO l'articolo 1 comma 7 lettera q) e comma 8 lettera b punto1) della legge 23 agosto 2004, n. 239;

VISTO il Decreto del Ministro delle Attività Produttive del 15.12.2004 che ha rinnovato il Comitato tecnico di emergenza e monitoraggio con scadenza 15.12.2007, registrato all'Ufficio Centrale del Bilancio al n. 2 il 7.01.2005;

VISTO il DPR n. 225 del 14 novembre 2007 recante la riorganizzazione del Ministero dello sviluppo economico, a norma dell'articolo 1, comma 404, della legge 27 dicembre 2006, n. 296;

VISTE le nuove designazioni effettuate dall'Autorità per l'energia elettrica e il gas, e dalle imprese di trasporto e di stoccaggio operanti sul territorio nazionale;

CONSIDERATO che, ai sensi dell'articolo 18 della legge 28 dicembre 2001, n. 448, il mantenimento del Comitato è necessario in quanto organismo collegiale tecnico ad elevata specializzazione indispensabile per la realizzazione degli obiettivi istituzionali non perseguibili attraverso la utilizzazione delle risorse interne;

DECRETA:

Art.1 A decorrere dalla data del presente decreto, il Comitato tecnico di emergenza e monitoraggio di cui all'articolo 8 del Decreto del Ministro delle attività produttive in data 26 settembre 2001 nelle premesse citato, per il triennio 2007-2010 è così ricostituito:

D.ssa Rosaria Romano, Direttore generale della Direzione generale per l'energia e per le risorse minerarie, Presidente;

ing. Gilberto Dialuce, direttore dell'Ufficio D1 - Mercato del gas della Direzione generale per l'energia e per le risorse minerarie;

ing. Claudio Di Macco, rappresentante dell'Autorità per l'energia elettrica e il gas ed in caso di assenza o impedimento ing. Lorenzo Monterosso;

ing. Francesco Iovane, rappresentante della soc. SNAM RETE GAS S.p.A. ed in caso di assenza o impedimento ing. Paolo Mosa;

ing. Luigi Ortolano, rappresentante della soc. S.G.I. S.p.A. ed in caso di assenza o impedimento ing. Luca Falcone;

ing. Adelmo Schenato, rappresentante della soc. STOGIT S.p.A. ed in caso di assenza o impedimento ing. Vanni Damiani;

ing. Infante Valentina rappresentante della soc. EDISON STOCCAGGIO S.p.A. ed in caso di assenza o impedimento ing. Luca Falcone;

ing. Francesco Del Pizzo rappresentante della TERNA S.p.A. ed in caso di assenza o impedimento dott. Stefano Conti;

ing. Renato Urban, esperto;

dr. Paolo Caropreso, esperto.

Art.2 In caso di assenza o impedimento del Direttore generale, le funzioni di Presidente sono svolte dall'ing. Gilberto Dialuce, Vice Direttore generale della Direzione generale per l'energia e le risorse minerarie.

Art.3 Con decreto del Ministro dello sviluppo economico il Comitato può essere integrato, ove opportuno, con rappresentanti di altre Amministrazioni, o esperti nel settore designati dal Ministro dello sviluppo economico.

Art.4 Le funzioni di segreteria sono assicurate dall'ing. Alfonso Lippi della Direzione generale per l'energia e le risorse minerarie, e dall'assistente amministrativo Ines Monacelli e in caso di assenza o impedimento dall'assistente Federica Bucci della stessa Direzione.

Art.5 I componenti del Com

itato sono tenuti al rispetto delle norme relative alla riservatezza in merito alle informazioni esaminate e alle determinazioni assunte durante il funzionamento, ivi compresi gli elementi commercialmente sensibili. Sono altresì tenuti al rispetto di quanto stabilito dall'articolo 20, commi 3 e 4, del Decreto legislativo 23 maggio 2000, n.164 e dal Decreto del Ministro della funzione pubblica del 28 novembre 2000, pubblicato nella Gazzetta ufficiale della Repubblica italiana n.84 del 10 aprile 2001.

Il presente decreto sarà inviato all'Ufficio centrale di bilancio per il visto di competenza e pubblicato nel Bollettino ufficiale degli idrocarburi e della geotermia.

Roma, 22 gennaio 2008

Il Ministro: BERSANI

DISPOSIZIONI E COMUNICATI

NUMERO DI PUBBLICAZIONE: 20.

COMUNICATO del 23 gennaio 2008.

Comunicato in materia di stoccaggio strategico per l'anno contrattuale di stoccaggio 2008-2009.

IL DIRETTORE DELL'UFFICIO D1

In applicazione di quanto stabilito all'articolo 3, comma 4, del decreto del Ministro dell'industria, del commercio e dell'artigianato 9 maggio 2001, e dell'articolo 2 del decreto del Ministro delle attività produttive 26 settembre 2001, si comunica che a seguito dell'esame:

dalle previsioni per l'anno di stoccaggio 2008-2009 in merito alle importazioni in Italia di gas naturale;

dalle valutazioni espresse nel Comitato di emergenza e monitoraggio di cui all'art. 8 del decreto del Ministro delle attività produttive 26 settembre 2002, nel corso dell'andamento delle fasi di erogazione dagli stoccaggi negli inverni degli anni 2005, 2006 e 2007, con particolare riferimento a quelli che hanno dato luogo a erogazioni di volumi di gas di stoccaggio strategico,

considerato:

l'andamento delle erogazioni dell'attuale inverno 2008;

la necessità di mantenere il volume di stoccaggio strategico, cautelativamente, almeno in quantità pari a quello resosi indispensabile per la gestione del fabbisogno durante l'emergenza climatica dell'inverno 2006,

il limitato potenziamento di capacità delle infrastrutture esistenti di importazione e di stoccaggio, che risulta essere ancora insufficiente a garantire adeguati margini di sicurezza per corrispondere alla domanda di gas correlabile con elevate punte erogative che il sistema potrebbe richiedere nelle fasi conclusive invernali;

è confermato per l'anno contrattuale di stoccaggio 2008-2009 (1 aprile 2008 - 31 marzo 2009) il valore del volume di stoccaggio strategico stabilito all'articolo 3, comma 6, del decreto del Ministro dell'industria, del commercio e dell'artigianato 9 maggio 2001, pari a 5,1 miliardi di metri cubi standard.

Il 50% del valore della portata della maggiore delle importazioni, nel corso dell'intervallo considerato nell'ambito del periodo di punta stagionale, corrispondente per il 2007-2008 al gasdotto di importazione relativo al terminale di Tarvisio, risulta al momento pari a 46,3 milioni di Sm³/giorno.

Per quanto riguarda la ripartizione del servizio di stoccaggio strategico, rimane valido quanto stabilito dall'articolo 9, comma 8, della delibera dell'Autorità per l'energia elettrica e il gas 21 giugno 2005, n. 119/05, che prevede l'obbligo da parte degli utenti di comunicare alla stessa Autorità e al Ministero, contestualmente alla richiesta di conferimento della capacità, le richieste a ciascuna impresa di stoccaggio relative alla prestazione del servizio di stoccaggio strategico.

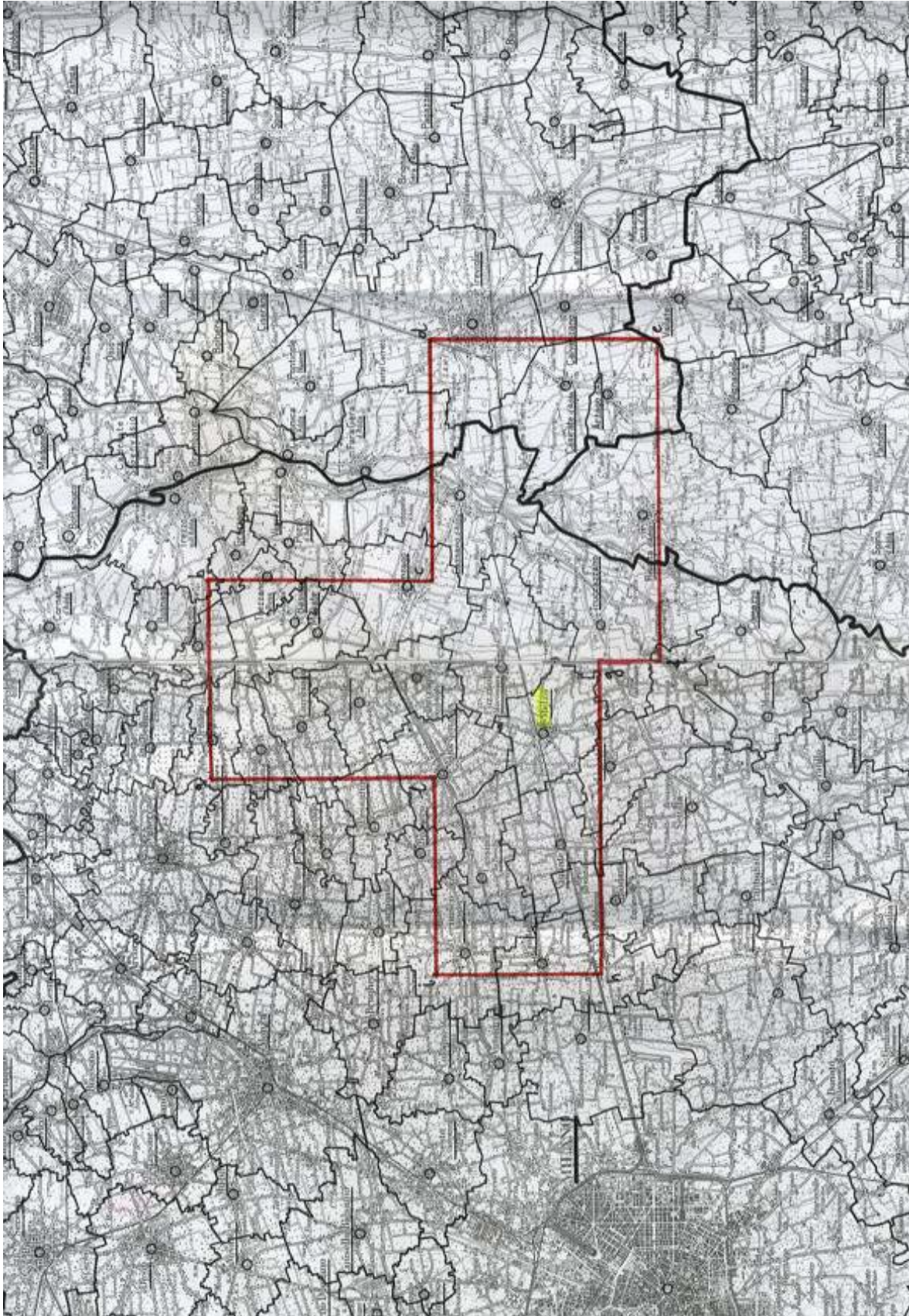
Il presente comunicato è pubblicato nel sito *internet* del Ministero e nel *Bollettino Ufficiale degli idrocarburi e della geotermia*.

Roma, 23 gennaio 2008

Il Direttore dell'ufficio: DIALUCE

PIANI TOPOGRAFICI

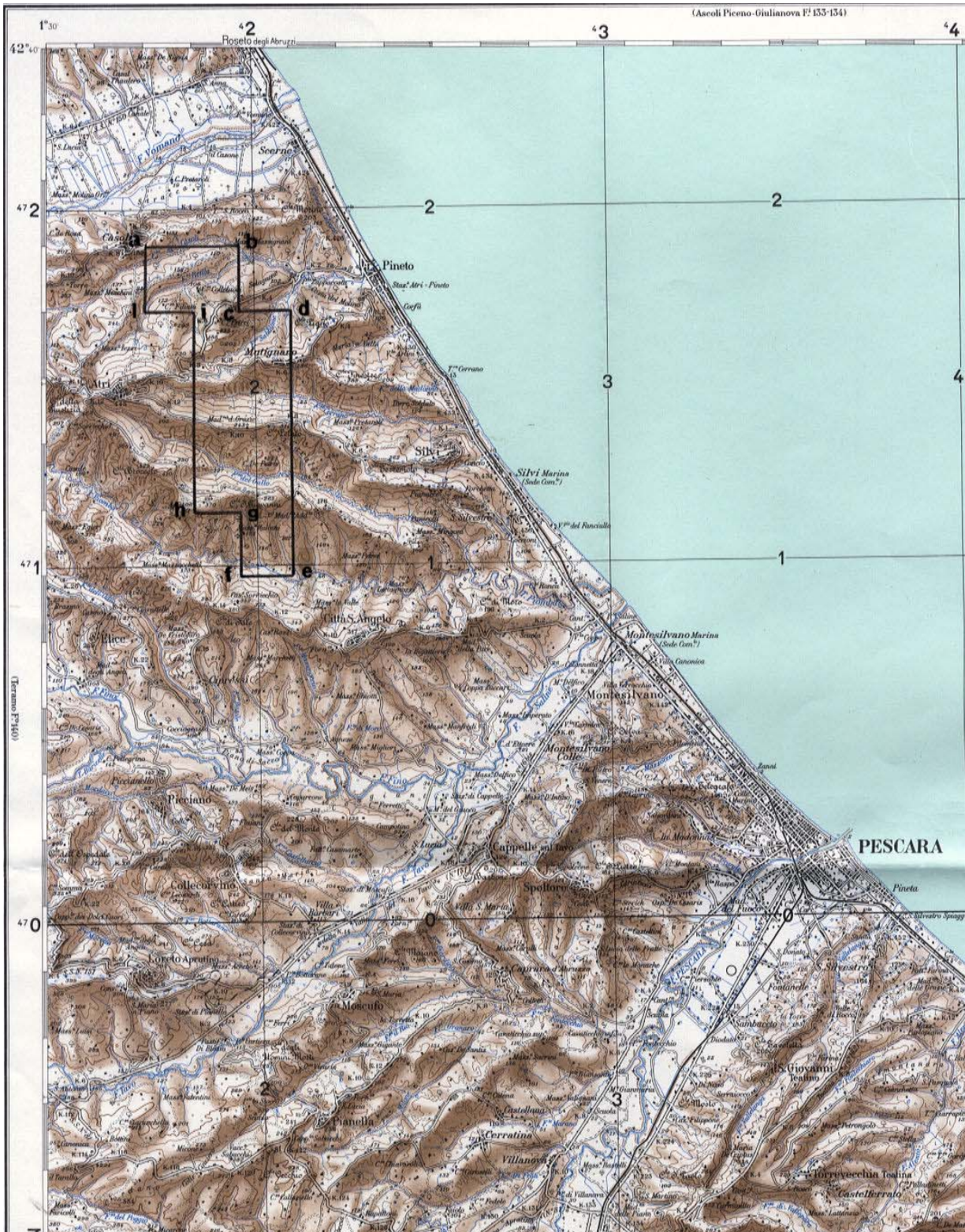
**ALLEGATI ALLE ISTANZE ED AI DECRETI PUBBLICATI
NEL PRESENTE BOLLETTINO**



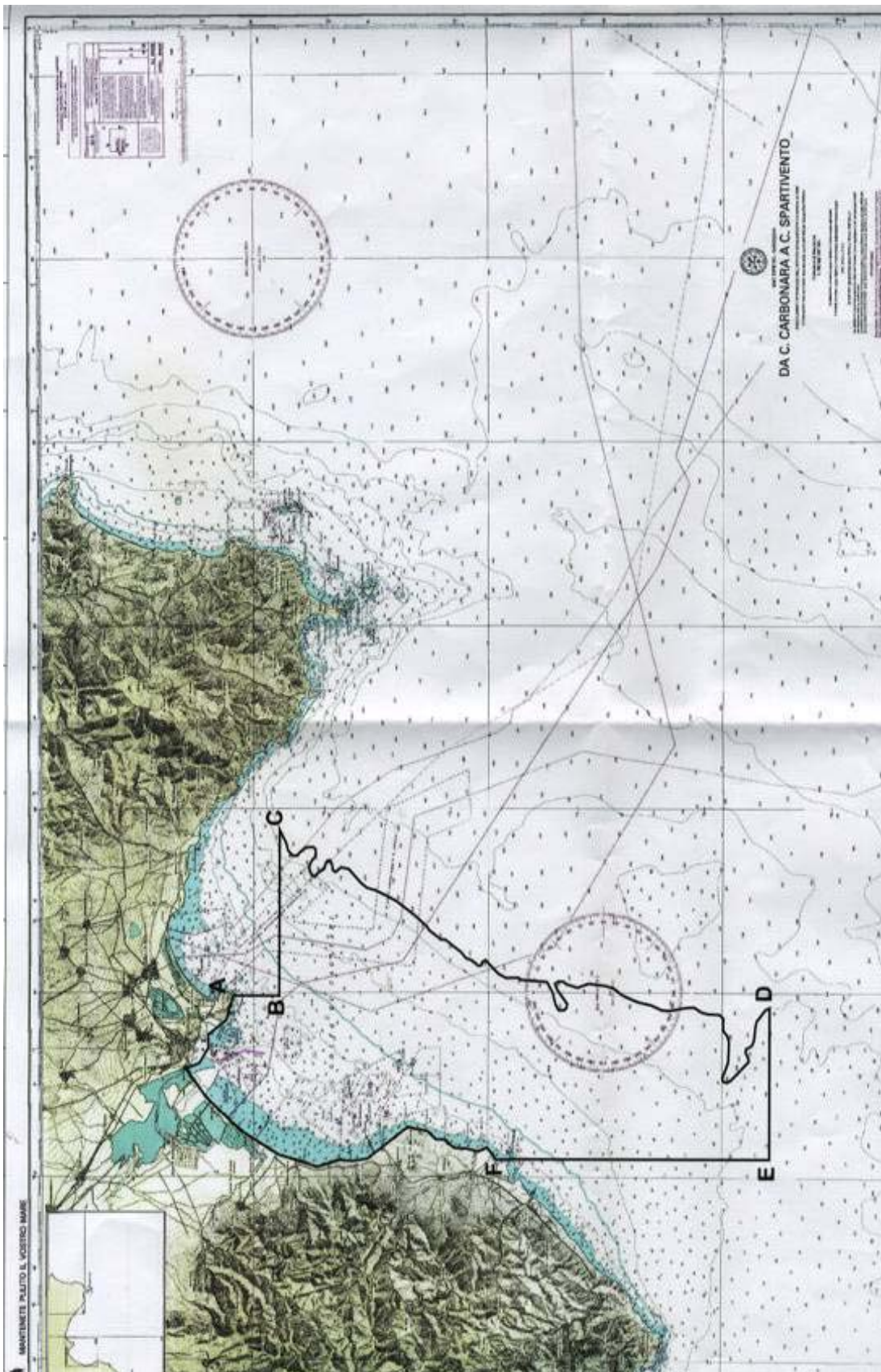
TAV. 2 – Istanza di permesso di ricerca MELZO



TAV. 3 – Istanza di permesso di ricerca MELZO



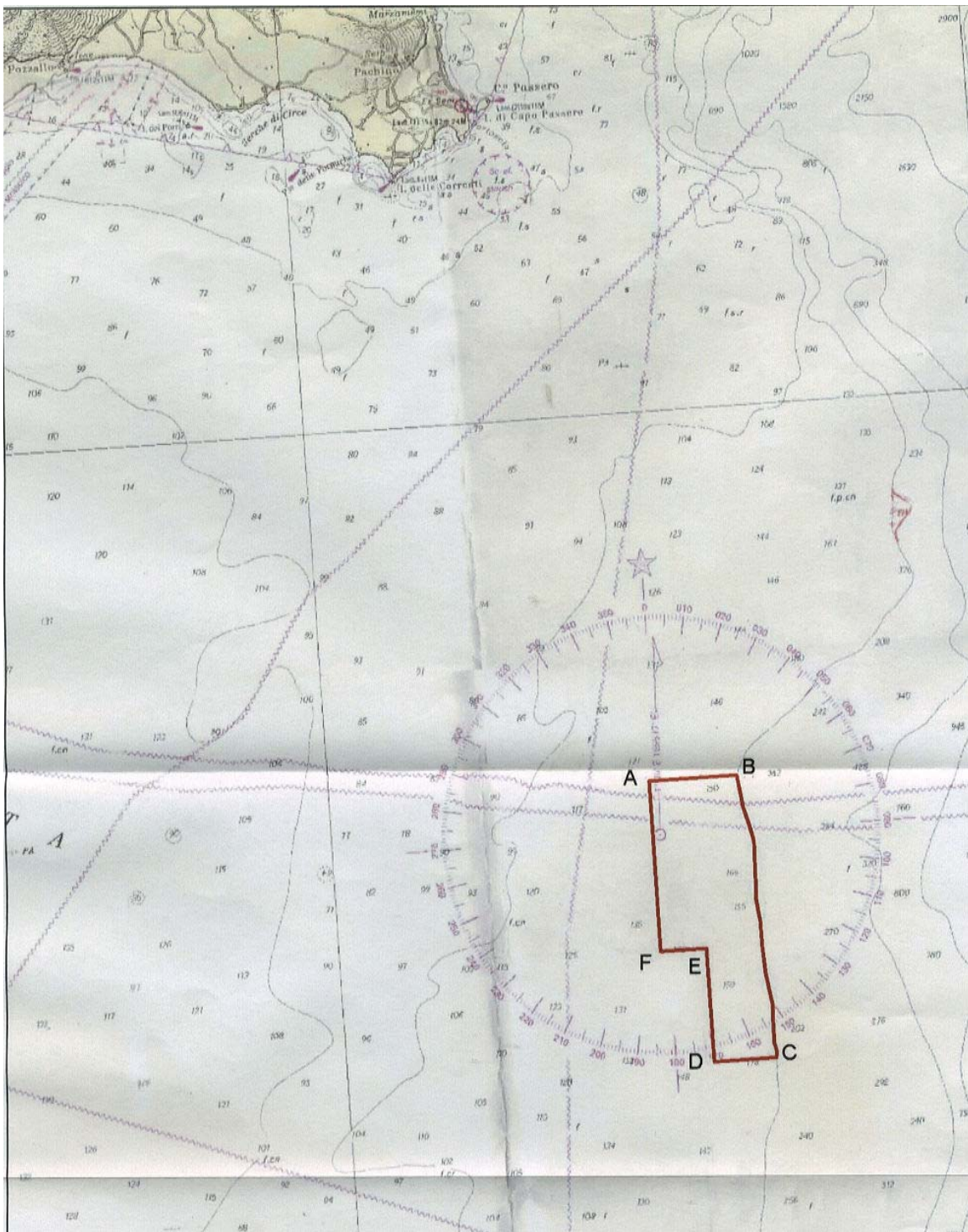
TAV. 4 - Istanza di concessione di coltivazione COLLE S. GIOVANNI



TAV. 5 – Istanza di permesso di ricerca d 94 E.R-.SA



TAV. 6 – Istanza di permesso di ricerca d 95 E.R.-SA



TAV. 7 – Istanza di permesso di ricerca d 351 C.R.-NP

ELENCHI

ELENCO DELLE ISTANZE

L'elenco delle istanze è consultabile anche on-line sul sito web dell'UNMIG all'indirizzo:
<http://unmig.sviluppoeconomico.gov.it>

ISTANZE DI PERMESSO DI PROSPEZIONE IN MARE

Responsabile dei procedimenti: annamaria.depetrillo@sviluppoeconomico.gov.it
 Aggiornamento: 31 gennaio 2008

ISTANZA	ARRIVO	BUIG	RICHIEDENTI	AREA	Fogli IIM	UBICAZIONE
d 4 E.P.-SA	16/09/2005	XLIX-10	Saras	470,6		E - Golfo di Cagliari
d 5 E.P.-SA	01/05/2006	L-6	Saras	629,95		E - Golfo di Oristano

ISTANZE DI PERMESSO DI RICERCA IN TERRAFERMA

Responsabile dei procedimenti: mauro.celiani@sviluppoeconomico.gov.it
 Aggiornamento: 31 gennaio 2008

ISTANZA	ARRIVO	BUIG	RICHIEDENTI	AREA	Fogli IGM	UBICAZIONE
PLATACI	26/03/1996	XL-4	Eni Ital Gas Storage	181,86	211 212 221 222	Catanzaro
MANDURIA	23/07/1996	XL-8	Eni	959,4	202 203 213	Lecce Taranto
MASSAFRA	23/07/1996	XL-8	Eni	999,64	189 190 201 202	Bari Matera Taranto
MONTE CARBONE	23/07/1996	XL-8	Eni	456,48	189 201	Bari Matera Taranto
MURO LUCANO	01/11/1996	XL-12	Italmim Petroli	117,23	186 187	Potenza Salerno
FRUSCI	01/07/1997	XLI-8	Eni	237,13	187 199	Potenza
MASSERIA LA ROCCA	01/12/1997	XLII-1	Eni Intergas Più Total Italiana	13,06	199	Potenza
SPEZZANO ALBANESE	01/02/1998	XLII-3	Eni	743	221 222 229 230	Cosenza
OLIVETO LUCANO	08/10/1998	XLII-11	British Gas International BV Esso Italiana Total Italiana	188,23	200	Matera Potenza
FIUME BRADANO	01/09/1999	XLIII-10	Eni	319,8	201	Matera Taranto
S. GIOVANNI TEATINO	01/09/1999	XLIII-10	Eni	199,1	141 147	Chieti Pescara
GROTTE DEL SALICE	01/02/2000	XLIV-3	Shell Italia EP	378,5	211	Matera Potenza
CAROVILLI	01/03/2002	XLVI-4	WPN Resources	673,2	153 161	Campobasso Isernia L'Aquila
NUSCO	01/07/2002	XLVI-8	Italmim Exploration	698,5	174 186	Avellino Benevento

ISTANZE DI PERMESSO DI RICERCA IN TERRAFERMA

 Responsabile dei procedimenti: mauro.celiani@sviluppoeconomico.gov.it
 Aggiornamento: 31 gennaio 2008

ISTANZA	ARRIVO	BUIG	RICHIEDENTI	AREA	Fogli IGM	UBICAZIONE
TERRA DEL SOLE	01/10/2002	XLVI-11	Northsun Italia	214,85	109 110	Forlì Ravenna
MONTELURO	01/03/2003	XLVII-4	Petren	364,86	109	Pesaro Rimini
RECANATI	01/09/2003	XLVII-10	Costruzione Condotte	72,54	122	Ancona Macerata
IOLANDA DI SAVOIA	01/10/2003	XLVII-11	Geogas	119,5	76-77	Ferrara
COLFELICE	01/11/2003	XLVII-12	Petrex Italia Vittorito Petroleum	623,33	159-160	Frosinone
NIBBIANO	01/11/2003	XLVII-12	Edison	747,28	59-60-71-72	Pavia Piacenza
CASE SPARSE	01/03/2004	XLVIII-4	British Gas International BV	24,2	44	Novara Pavia
BELFORTE	01/04/2004	XLVIII-5	Heritage Petroleum PLC	510,85	112-113	Pisa Siena
CINIGIANO	01/04/2004	XLVIII-5	Heritage Petroleum PLC	303,3	120-121-128-129	Grosseto Siena
SIENA	01/04/2004	XLVIII-5	Heritage Petroleum PLC	477,96	113-120	Firenze Siena
MORGETTA	01/06/2004	XLVIII-7	Costruzione Condotte	6,1	148	Campobasso
GATTINARA	01/07/2004	XLVIII-8	Northern Petroleum	462,14	31-43-44	Biella Novara Varese Vercelli
FIUME BRUNA	01/08/2004	XLVIII-9	Gala	246,87	119-120-127-128	Grosseto
BOSCO	01/09/2004	XLVIII-10	Consorzio Intercomunale Metano	9,85	97	Bologna Modena
CASALE COCCHI	01/09/2004	XLVIII-10	Grove Energy	2,45	89	Ravenna
DARDAGNOLA	01/09/2004	XLVIII-10	Consorzio Intercomunale Metano	24,65	97	Bologna Modena
CORROPOLI	01/10/2004	XLVIII-11	Jkx Italia	168	133-134	Ascoli Piceno

ISTANZE DI PERMESSO DI RICERCA IN TERRAFERMA

 Responsabile dei procedimenti: mauro.celiani@sviluppoeconomico.gov.it
 Aggiornamento: 31 gennaio 2008

ISTANZA	ARRIVO	BUIG	RICHIEDENTI	AREA	Fogli IGM	UBICAZIONE
LA SACCA	01/10/2004	XLVIII-11	Northern Petroleum Uk	52,35	89	Ravenna
SAMBUCETO	01/10/2004	XLVIII-11	Petren	147,59	117-118-124-125	Ancona Macerata
TORRENTE PARMA	01/10/2004	XLVIII-11	Edison	666,22	85	Parma Reggio Emilia
PUNTA MARINA	01/02/2005	XLIX-3	Northern Petroleum Uk	29,7	89	Ravenna
ALTEDO	01/05/2005	XLIX-6	Compagnia Generale Idrocarburi	190,87	75-76-87-88	Bologna Ferrara
PIZZO SCIABOLONE	01/05/2005	XLIX-6	Gas Plus Italiana	96,22	200-201	Matera
LA RISORTA	01/06/2005	XLIX-7	Northsun Italia	369,5	65-77	Ferrara Rovigo
S. MARGHERITA	01/06/2005	XLIX-7	Sviluppo Risorse Naturali	308,83	73	Parma
LA PROSPERA	01/07/2005	XLIX-8	Northsun Italia	104,87	76	Ferrara
OPERA	01/07/2005	XLIX-8	Northsun Italia	329,28	45-59	Milano Pavia
S. MARTINO	01/08/2005	XLIX-9	Terracon	250,7	73-85	Parma
ANZI	01/09/2005	XLIX-10	Eni	117,4	199	Potenza
LA CERASA	01/09/2005	XLIX-10	Shell Italia EP	75,86	199	Potenza
MONTE CAVALLO	01/09/2005	XLIX-10	Shell Italia EP	211,9	199-210	Potenza Salerno
PIGNOLA	01/09/2005	XLIX-10	Shell Italia EP	54,83	199	Potenza
SATRIANO DI LUCANIA	22/09/2005	XLIX-10	Eni	104,3	199	Potenza
TRIGOLO	01/10/2005	XLIX-11	Eni	161,8	46-60	Brescia Cremona
CIPRESSI	01/11/2005	XLIX-12	Eni	144,43	140-141	Pescara Teramo
PONTE DEI GRILLI	01/11/2005	XLIX-12	Aleanna Resources LLC	258,45	88-89-99-100	Bologna Forlì Ravenna
SANTA CROCE	01/11/2005	XLIX-12	Sviluppo Risorse Naturali	745,6	162	Benevento Campobasso

ISTANZE DI PERMESSO DI RICERCA IN TERRAFERMA

 Responsabile dei procedimenti: mauro.celiani@sviluppoeconomico.gov.it
 Aggiornamento: 31 gennaio 2008

ISTANZA	ARRIVO	BUIG	RICHIEDENTI	AREA	Fogli IGM	UBICAZIONE
CORTE DEI SIGNORI	01/12/2005	L-1	Aleanna Resources LLC	248,7	77	Ferrara
PANNOCCHIA	01/12/2005	L-1	Edison	250,7	73-85	Parma
PODERE GALLINA	01/12/2005	L-1	Po Valley Operations PTY	506,2	76-87-88	Bologna Ferrara
BADILE	01/01/2006	L-2	Energia Della Concordia	154,5	45-59	Milano Pavia
COLLE GINESTRE	01/01/2006	L-2	Compagnia Generale Idrocarburi	86,55	148-154	Campobasso Chieti
POSTA DEL GIUDICE	01/01/2006	L-2	Energia Della Concordia	113,6	163	Foggia
SASSUOLO	01/01/2006	L-2	Terracon	252,26	86-87	Modena Reggio Emilia
SERRA DEI GATTI	31/01/2006	L-2	Intergas Più	121,8	163-174	Foggia
OSSOLA	01/02/2006	L-3	Po Valley Operations PTY	297,6	32-33-45-46	Bergamo Lecce Milano
ABBADIA CERRETO	01/03/2006	L-4	Eni	91,82	60	Cremona Lodi
BELGIOIOSO	01/03/2006	L-4	Aleanna Resources LLC	322	59-60	Lodi Pavia Piacenza
BUGIA	01/03/2006	L-4	Aleanna Resources LLC	197,8	86	Modena Reggio Emilia
PALAZZO SAN GERVASIO	01/03/2006	L-4	Aleanna Resources LLC	561	187-188	Bari Potenza
PONTE DEL DIAVOLO	01/03/2006	L-4	Aleanna Resources LLC	240,6	76	Ferrara
TORRENTE ACQUA FREDDA	01/03/2006	L-4	Aleanna Resources LLC	66,24	200	Matera
VILLA MAZZAROSA	01/03/2006	L-4	Intergas Più	13,4	134-141	Teramo
BIBBIANO	01/04/2006	L-5	Terracon	411,1	73-74-85-86	Modena Parma Reggio Emilia
ZAPPOLINO	01/04/2006	L-5	Edison	448,8	87-88	Bologna Modena

1

ISTANZE DI PERMESSO DI RICERCA IN TERRAFERMA

 Responsabile dei procedimenti: mauro.celiani@sviluppoeconomico.gov.it
 Aggiornamento: 31 gennaio 2008

ISTANZA	ARRIVO	BUIG	RICHIEDENTI	AREA	Fogli IGM	UBICAZIONE
VILLA CARBONE	28/04/2006	L-5	Gas Plus Italiana Intergas Più	68,12	140-133	Teramo
COLLE DEI NIDI	03/05/2006	L-6	Gas Plus Italiana Intergas Più Petrorep Italiana	83,19	140	Ascoli Piceno Teramo
S. VENERE	01/06/2006	L-7	Eni Gas Plus Italiana	73,12	141	Pescara
SAN ROCCO	01/06/2006	L-7	Compagnia Generale Idrocarburi	67,75	148	Chieti
MONTE GALLO	07/06/2006	L-7	Gas Plus Italiana	122,1	118	Ancona Macerata
CENTRALE LUNA	01/07/2006	L-8	Bartolini Immobiliare Gestioni	2,52	60	Teramo
FANTOZZA	01/07/2006	L-8	Aleanna Resources LLC	104,7	74	Modena Reggio Emilia
LE SALINE	01/08/2006	L-9	Aleanna Resources LLC	616,8	64-76	Padova Rovigo
TRE PONTI	01/08/2006	L-9	Aleanna Resources LLC	742,8	64-65-76-77	Ferrara Padova Rovigo Venezia
MOLINO	10/08/2006	L-9	Aleanna Resources LLC	24,35	60-72	Piacenza
POVEGLIANO	01/09/2006	L-10	Compagnia Generale Idrocarburi	529,75	38-51	Treviso
FAENZA	01/11/2006	L-12	Gas Plus Italiana	246	99	Forlì Ravenna
FONTANA AUTUNO	01/11/2006	L-12	Celtique Energie Petr.	80,82	200	Matera Potenza
MARZENO	01/11/2006	L-12	Terracon	246	99	Forlì Ravenna
MONTE NEGRO	01/11/2006	L-12	Celtique Energie Petr.	287,7	200-211	Matera
POZZO FRASCAROSSA	01/11/2006	L-12	Celtique Energie Petr.	412,1	200-211	Cosenza Matera Potenza
TORRENTE ALVO	01/11/2006	L-12	Celtique Energie Petr.	84,34	188	Potenza

ISTANZE DI PERMESSO DI RICERCA IN TERRAFERMA

 Responsabile dei procedimenti: mauro.celiani@sviluppoeconomico.gov.it
 Aggiornamento: 31 gennaio 2008

ISTANZA	ARRIVO	BUIG	RICHIEDENTI	AREA	Fogli IGM	UBICAZIONE
5	01/12/2006	LI-1	Consul Service	287,7	200-211	Matera
8	01/12/2006	LI-1	Consul Service	100,9	118	Ancona Macerata
3	01/01/2007	LI-2	Consul Service	529,75	38-51	Treviso
3	01/01/2007	LI-2	Celtique Energie Petr.	529,75	38-51	Treviso
11	01/03/2007	LI-4	Independent Energy Solutions	187,5	128	Grosseto
6	01/03/2007	LI-4	Italmin Exploration	412,1	200-211	Cosenza Matera Potenza
9	01/03/2007	LI-4	Total Italiana	56,1	212-222	Cosenza
10	01/03/2007	LI-4	Compagnia Generale Idrocarburi Consul Service	412,8	155	Campobasso Foggia
7	01/03/2007	LI-4	Consul Service	84,34	188	Potenza
5	01/03/2007	LI-4	Mac Oil	287,7	200-211	Matera
6	01/03/2007	LI-4	Total Italiana	412,1	200-211	Cosenza Matera Potenza
7	01/03/2007	LI-4	Mac Oil	84,34	118	Potenza
7	01/03/2007	LI-4	Independent Energy Solutions	84,34	118	Potenza
4	01/03/2007	LI-4	Mac Oil	80,82	200	Matera Potenza
6	01/03/2007	LI-4	Mac Oil	412,1	200-211	Cosenza Matera Potenza
14	01/04/2007	LI-5	Compagnia Generale Idrocarburi	542,3	60-61	Brescia Cremona Lodi Piacenza
16	01/04/2007	LI-5	Italmin Exploration	598	186-187	Avellino Potenza Salerno

ISTANZE DI PERMESSO DI RICERCA IN TERRAFERMA

 Responsabile dei procedimenti: mauro.celiani@sviluppoeconomico.gov.it
 Aggiornamento: 31 gennaio 2008

ISTANZA	ARRIVO	BUIG	RICHIEDENTI	AREA	Fogli IGM	UBICAZIONE
8	01/04/2007	LI-5	Mac Oil	100,9	118	Ancona Macerata
15	01/04/2007	LI-5	Vega Oil	154,6	164-175	Foggia
13	23/04/2007	LI-5	Grove Energy	378,5	76-77-88-89	Bologna Ferrara Ravenna
17	01/05/2007	LI-6	Pen Gas	539,4	46-47	Bergamo Brescia Cremona
12	30/06/2007	LI-7	Sviluppo Risorse Naturali	747,4	153-154	Campobasso Chieti Isernia
12	25/07/2007	LI-8	Intergas Più	747,4	153-154	Campobasso Chieti Isernia
18	25/07/2007	LI-8	Intergas Più	736,3	147-148-153-154	Campobasso Chieti
9	30/07/2007	LI-8	Mac Oil	56,1	212-222	Cosenza
11	30/07/2007	LI-8	Mac Oil	187,5	128	Grosseto
10	30/07/2007	LI-8	Mac Oil	412,8	155	Campobasso Foggia
19	10/08/2007	LI-9	Grove Energy	512,8	73-74-85-86	Parma Reggio Emilia
13	31/08/2007	LI-9	Mac Oil	378,5	76-77-88-89	Bologna Ferrara Ravenna
14	31/08/2007	LI-9	Mac Oil	542,3	60-61	Brescia Cremona Lodi Piacenza
15	31/08/2007	LI-9	Mac Oil	154,6	164-175	Foggia

ISTANZE DI PERMESSO DI RICERCA IN TERRAFERMA

Responsabile dei procedimenti: mauro.celiani@sviluppoeconomico.gov.it
 Aggiornamento: 31 gennaio 2008

ISTANZA	ARRIVO	BUIG	RICHIEDENTI	AREA	Fogli IGM	UBICAZIONE
16	31/08/2007	LI-9	Mac Oil	598	186-187	Avellino Potenza Salerno
20	26/09/2007	LI-10	Pen Gas	182,8	45-46	Bergamo Cremona Lodi Milano
17	28/09/2007	LI-10	Mac Oil	539,4	46-47	Bergamo Brescia Cremona
17	28/09/2007	LI-10	Terracon	539,4	46-47	Bergamo Brescia Cremona
12	24/10/2007	LI-11	Mac Oil	747,4	153-154	Campobasso Chieti Isernia
12	30/10/2007	LI-11	Intergie Italmim Exploration	747,4	153-154	Campobasso Chieti Isernia
MONTE S. LUCIA	31/10/2007	LI-11	Compagnia Generale Idrocarburi	439,6	124-125-132-133	Ascoli Piceno Macerata
18	28/11/2007	LI-12	Intergie Italmim Exploration	736,3	147-148-153-154	Campobasso Chieti
18	30/11/2007	LI-12	Mac Oil	736,3	147-148-153-154	Campobasso Chieti
19	27/12/2007	LII-1	Po Valley Operations PTY	512,8	73-74-85-86	Parma Reggio Emilia
19	27/12/2007	LII-1	Mac Oil	512,8	73-74-85-86	Parma Reggio Emilia
MONTE LI FOI	30/12/2007	LII-1	Eni	140,7	187-199	Potenza
SAN FELE	07/01/2008	LII-2	Eni	142,9	187	Potenza

ISTANZE DI PERMESSO DI RICERCA IN TERRAFERMA

Responsabile dei procedimenti: mauro.celani@sviluppoeconomico.gov.it
 Aggiornamento: 31 gennaio 2008

ISTANZA	ARRIVO	BUIG	RICHIEDENTI	AREA	Fogli IGM	UBICAZIONE
20 MELZO	25/01/2008	LII-2	Mac Oil	182,8	45-46	Bergamo Cremona Lodi Milano
20 MELZO	31/10/2008	LII-11	Northern Petroleum	182,8	45-46	Bergamo Cremona Lodi Milano

ISTANZE DI PERMESSO DI RICERCA IN MARE

 Responsabile dei procedimenti: annamaria.depetrillo@sviluppoeconomico.gov.it
 Aggiornamento: 31 gennaio 2008

ISTANZA	ARRIVO	BUJG	RICHIEDENTI	AREA	Fogli IIM	UBICAZIONE
d 147 D.R.-AG	01/07/1996	XL-8	Eni	993,96	920	D - Mare Ionio
d 341 C.R.-PU	01/11/1998	XLII-12	Puma Petroleum	658,75	960	C - Mare Mediterran
d 90 E.R.-PU	01/01/1999	XLIII-2	Puma Petroleum	683,13	911	E - Mare Tirreno
d 91 E.R.-PU	01/04/1999	XLIII-5	Puma Petroleum	643,12	913	E - Mare Tirreno
d 342 C.R.-PU	01/07/2001	XLV-8	Puma Petroleum	716,7	960	C - Mare Mediterran
d 345 C.R.-MF	01/04/2003	XLVII-5	Mayfair Petroleum	267,81		C - Canale di Sicilia
d 346 C.R.-EA	30/07/2003	XLVII-8	British Gas International BV Edison Eni	267,81		C - Canale di Sicilia
d 347 C.R.-NP	30/11/2003	XLVII-12	Northern Petroleum	391,49		C - Canale di Sicilia
d 21 G.R.-NP	29/02/2004	XLVIII-3	Northern Petroleum	712,5	948	G - Canale di Sicilia
d 59 F.R.-NP	01/04/2005	XLIX-5	Northern Petroleum	730,75	919	F - Mare Ionio
d 349 C.R.-MD	01/12/2005	L-1	Medoil PLC	366,25	917	C - Canale di Sicilia
d 350 C.R.-MD	01/12/2005	L-1	Medoil PLC	589,69	917	C - Canale di Sicilia
d 60 F.R.-NP	01/03/2006	L-4	Northern Petroleum	741,8	921	F - Mare Adriatico
d 148 D.R.-CS	01/06/2006	L-7	Consul Service	162,28	919	D - Mare Ionio
d 61 F.R.-NP	01/06/2006	L-7	Northern Petroleum	733,5	921	F - Mare Adriatico
d 149 D.R.-NP	01/09/2006	L-10	Northern Petroleum	735,7	921	D - Mare Ionio F - Mare Adriatico
d 492 B.R.-EL	01/10/2006	L-11	Petroceltic Elsa	172,4	922	B - Mare Adriatico
d 493 B.R.-EL	01/10/2006	L-11	Petroceltic Elsa	327,1	922	B - Mare Adriatico
d 494 B.R.-EL	01/10/2006	L-11	Petroceltic Elsa	277,3	922	B - Mare Adriatico
d 495 B.R.-EL	01/10/2006	L-11	Petroceltic Elsa	165	922	B - Mare Adriatico
d 496 B.R.-EL	01/10/2006	L-11	Petroceltic Elsa	263,49	922	B - Mare Adriatico
d 497 B.R.-EL	01/10/2006	L-11	Petroceltic Elsa	407,4	922	B - Mare Adriatico
d 498 B.R.-EL	01/10/2006	L-11	Petroceltic Elsa	526,8	922	B - Mare Adriatico
d 499 B.R.-EL	01/10/2006	L-11	Petroceltic Elsa	269,68	922	B - Mare Adriatico
d 500 B.R.-EL	01/10/2006	L-11	Petroceltic Elsa	121,4	922	B - Mare Adriatico
d 501 B.R.-GE	01/02/2007	LI-3	Grove Energy	172,4	922	B - Mare Adriatico
d 502 B.R.-GE	01/02/2007	LI-3	Grove Energy	327,1	922	B - Mare Adriatico

ISTANZE DI PERMESSO DI RICERCA IN MARE

Responsabile dei procedimenti: annamaria.depetrillo@sviluppoeconomico.gov.it
 Aggiornamento: 31 gennaio 2008

ISTANZA	ARRIVO	BUIG	RICHIEDENTI	AREA	Fogli IIM	UBICAZIONE
d 150 D.R.-CS	01/03/2007	LI-4	Consul Service	63,13	919	D - Mare Ionio
d 167 A.R.-CS	01/04/2007	LI-5	Consul Service	526	924	A - Mare Adriatico
d 503 B.R.-CS	26/04/2007	LI-5	Consul Service	137,7	923	B - Mare Adriatico
d 168 A.R.-PV	06/08/2007	LI-9	Po Valley Operations PTY	526	924	A - Mare Adriatico
d 504 B.R.-GE	14/11/2007	LI-12	Grove Energy	631	923	B - Mare Adriatico
d 94 E.R.-SA	24/01/2008	LII-2	Saras	656	949	E - Golfo di Cagliari
d 95 E.R.-SA	24/01/2008	LII-2	Saras	629,95		E - Golfo di Oristano
d 351 C.R.-NP	31/01/2008	LII-2	Northern Petroleum		917	C - Canale di Sicilia

ISTANZE DI CONCESSIONE DI COLTIVAZIONE IN TERRAFERMA

Responsabile dei procedimenti: mirella.pernarella@sviluppoeconomico.gov.it
 Aggiornamento: 31 gennaio 2008

ISTANZA	ARRIVO	BUIG	RICHIEDENTI	AREA	Fogli IGM	UBICAZIONE	COMUNI	PERMESSO
AGOSTA	01/09/2003	XLVII-10	Eni	26,93	77 89	Ferrara	Comacchio, Ostellato	VALLI DI COMACCHIO
ABBADESSE	01/04/2005	XLIX-5	Grove Energy	14,75	77 89	Ravenna	Bagnacavallo	VALLI DI COMACCHIO
CAPPARUCCIA	01/05/2005	XLIX-6	Eni	59,55		Ascoli Piceno	Rapagnano, Fermo, Grottazzolina, Monte Giberto, Pontzano di Fermo, Monterubbiano, Petritoli	PONZANO DI FERMO - conc. MONTE URANO
SILLARO	01/05/2006	L-6	Northsun Italia	7,37		Bologna	Medicina	
AGLAVIZZA	01/06/2006	L-7	Jkx Italia	7,32		Chieti	Cupello, Montediorisio	
MEZZOCOLLE	01/07/2006	L-8	Eni	144,9		Bologna Ferrara	Casalfiumanese, Castel San Pietro Terme, Imola, Dozza, Riolo Terme, Borgo Tossignano, Fontanelice	
S. ALBERTO	01/07/2006	L-8	Edison	19,51		Bologna	S. Pietro in Casale, Galliera, Malalbergo	
CASCINA CASTELLO	01/09/2006	L-10	Northsun Italia	14,49		Cremona Lodi Milano	Rivolta d'Adda, Agnadello, Truccazzano, Comazzo, Pandino	
COLLE S. GIOVANNI	16/01/2008	LII-2	Eni Gas Plus Italiana	22,8	141	Pescara Teramo		

ISTANZE DI CONCESSIONE DI COLTIVAZIONE IN MARE

Responsabile dei procedimenti: mirella.pernarella@sviluppoeconomico.gov.it
 Aggiornamento: 31 gennaio 2008

ISTANZA	ARRIVO	BUIG	RICHIEDENTI	AREA	Fogli IIM	UBICAZIONE	PERMESSO
d 26 B.C.-AG	15/02/1988	XXXII-3	Agip	58,48	922	B - Mare Adriatico	B.R137-AG
d 23 A.C.-AG	13/02/1995	XXXIX-3	Agip	58,32	924	A - Mare Adriatico	A.R80-AG
d 1 G.C.-AG	30/12/1996	XLI-1	Agip Edison	171,7	947	G - Canale di Sicilia	G.R8-AS
d 35 A.C.-AG	03/03/1997	XLI-4	Agip Stargas Italia Total Italiana	144,17	924	A - Mare Adriatico	A.R73-AX
d 37 A.C.-AG	01/02/2001	XLV-3	Eni	73,56	924	A - Mare Adriatico	A.R88.FR
d 38 A.C.-AG	01/02/2006	L-3	Eni	54,26		A - Mare Adriatico	
d 39 A.C.-EA	01/08/2006	L-9	Eni	103,6		A - Mare Adriatico	
d 29 B.C.-AG	01/09/2006	L-10	Eni	27,31		B - Mare Adriatico	
d 6 F.C.-AG	01/12/2006	LI-1	Eni	76,69		F - Mare Ionio	

ISTANZE DI CONCESSIONE DI STOCCAGGIO IN TERRAFERMA

 Responsabile dei procedimenti: roberto.rocchi@sviluppoeconomico.gov.it
 Aggiornamento: 31 gennaio 2008

ISTANZA	ARRIVO	BUIG	RICHIEDENTI	AREA	Fogli IGM	UBICAZIONE	COMUNI	PERMESSO
RIVARA	01/07/2002	XLVI-8	Independent Gas Management	117,14		Bologna Modena	San Felice sul Panaro, Finale Emilia, Mirandola, Camposanto, Medolla, Crevalcore.	
CORNEGLIANO	01/08/2002	XLVI-9	Ital Gas Storage	24,23		Lodi	Pieve Fissiraga, Cornegliano Laudense, Lodi Vecchio, Borgo San Giovanni, Massalengo, Lodi	
COTTIGNOLA	01/08/2002	XLVI-9	Edison Stoccaggio	22,14		Ravenna	Faenza, Cotignola.	
CUGNO LE MACINE	01/08/2002	XLVI-9	Geogastock	48,16		Matera	Ferrandina, Salandra, Grottole.	
SAN POTITO	01/08/2002	XLVI-9	Edison Stoccaggio	19,67		Ravenna	Lugo, Bagnacavallo, Cotignola.	
SERRA PIZZUTA	01/08/2002	XLVI-9	Geogastock	10,15		Matera	Pisticci.	
SINARCA	15/06/2006	L-7	Edison Gas Plus Italiana	20,43	154	Campobasso	Montenero di Bisaccia, Montecilfone, Palata	
1 BAGNOLO MELLA	14/09/2007	LI-10	Gaz de France International	19,28	47	Brescia	Bagnolo Mella, Capriano del Colle, Dello, Offlaga	
4 SAN BENEDETTO	14/09/2007	LI-10	Gas Plus Storage	15,07	133	Ascoli Piceno	San Benedetto del Tronto, Monteprandone	
4 SAN BENEDETTO	14/09/2007	LI-10	Acea Gaz de France International	15,07	133	Ascoli Piceno	San Benedetto del Tronto, Monteprandone	
1 BAGNOLO MELLA	17/09/2007	LI-10	Hera Verbundentz Gaz AG	19,28	47	Brescia	Bagnolo Mella, Capriano del Colle, Dello, Offlaga	
1 BAGNOLO MELLA	17/09/2007	LI-10	Sorgenia	19,28	47	Brescia	Bagnolo Mella, Capriano del Colle, Dello, Offlaga	
1 BAGNOLO MELLA	17/09/2007	LI-10	Northsun Italia	24,07	47	Brescia	Bagnolo Mella, Capriano del Colle, Dello, Offlaga	

ISTANZE DI CONCESSIONE DI STOCCAGGIO IN TERRAFERMA

Responsabile dei procedimenti: roberto.rocchi@sviluppoeconomico.gov.it
 Aggiornamento: 31 gennaio 2008

ISTANZA	ARRIVO	BUIG	RICHIEDENTI	AREA	Fogli IGM	UBICAZIONE	COMUNI	PERMESSO
1	17/09/2007	LI-10	2B Energia Enova Geogastock	19,28 47		Brescia	Bagnolo Mella, Capriano del Colle, Dello, Offlaga	
1	17/09/2007	LI-10	Edison Stoccaggio	24,07 47		Brescia	Bagnolo Mella, Capriano del Colle, Dello, Offlaga	
2	17/09/2007	LI-10	Enel Trade	43,61 61		Cremona	Cappella de' Picenardi, Torre dei Picenardi, Drizzona, Piadena, Voltido, Ca' d'Andrea, Derovere, Cingia de' Botti	
3	17/09/2007	LI-10	Enel Trade	24,09 46		Cremona	Offanengo, Romanengo, Casaletto di Sopra, Ticengo, Soncino, Salvirola, Izano	
3	17/09/2007	LI-10	Edison Stoccaggio Retragas	40,96 46		Cremona	Offanengo, Romanengo, Casaletto di Sopra, Ticengo, Soncino, Salvirola, Izano	
3	17/09/2007	LI-10	Sorgenia	24,09 46		Cremona	Offanengo, Romanengo, Casaletto di Sopra, Ticengo, Soncino, Salvirola, Izano	
4	17/09/2007	LI-10	Sorgenia	15,07 133		Ascoli Piceno	San Benedetto del Tronto, Monteprandone	
4	17/09/2007	LI-10	Gas Natural SDG	15,07 133		Ascoli Piceno	San Benedetto del Tronto, Monteprandone	

ISTANZE DI CONCESSIONE DI STOCCAGGIO IN TERRAFERMA

Responsabile dei procedimenti: roberto.rocchi@sviluppoeconomico.gov.it
 Aggiornamento: 31 gennaio 2008

ISTANZA	ARRIVO	BUIG	RICHIEDENTI	AREA	Fogli IGM	UBICAZIONE	COMUNI	PERMESSO
2	17/09/2007	LI-10	Blugas Infrastrutture	58,19 61		Cremona	Cappella de' Picenardi, Torre dei Picenardi, Drizzona, Canneto sull'Oglio, Piadena, San Giovanni in Croce, Solarolo Rainerio, Voltido, Ca' d'Andrea, Derovere, Cingia de' Botti	
POGGIOFIORITO	26/10/2007	LI-11	Gas Plus Italiana	10,18 147		Chieti	Casacanditella, Fara Filiorum Petri, Filetto, San Martino sulla Marrucina, Vacri	

ISTANZE DI PERMESSO DI RICERCA DI RISORSE GEOTERMICHE IN MARE

Responsabile dei procedimenti: annamaria.depetrillo@sviluppoeconomico.gov.it
 Aggiornamento: 31 gennaio 2008

ISTANZA	ARRIVO	BUIG	RICHIEDENTI	AREA	Fogli IIM	UBICAZIONE
TIRRENO MERIDIONALE 1	30/05/2006	L-6	Eurobuliding	678,3	915	

ELENCO DEI TITOLI VIGENTI

L'elenco dei titoli vigenti è consultabile anche on-line sul sito web dell'UNMIG all'indirizzo:
<http://unmig.sviluppoeconomico.gov.it>

INDICE DEI TITOLI MINERARI

Aggiornamento: 31/gennaio/2008

PERMESSI DI RICERCA DI IDROCARBURI

DENOMINAZIONE	CODICE
A	
A.R.80.AG	566
ALIANO	492
AGUGLIANO	535
A.R.78.RC	549
A.R.81.FR	570
A.R.87.AG	625
A.R.91.EA	638
A.R.92.EA	639
A.R.93.EA	640
B	
B.R268.RG	671
BORSANO	530
BARDONE	546
BASTIGLIA	503
BUCCHIANICO	422
B.R263.ET	659
B.R266.AG	663
B.R269.GC	673
C	
CODOGNO	517
CORANA	548
CIVITAQUANA	547
CROCETTA	507
CASCINA S. PIETRO	514
COLLE GRANATA	528
CARISIO	543
CENTO	505
CASALNOCETO	382
C.R148.VG	676
C.R146.NP	668
CIVITA	496
C.R147.NP	669
CERASA	536
E	
E.R51.NP	670
F	
FIUME ANIENE	481
FIUME TARO	533
F.R38.AG	665
FROSINONE	445
FINALE EMILIA	518
FIUME ARNONE	523
FOSSO VALDIENNA	437
F.R40.NP	681
F.R39.NP	680
G	
GUARDIA VOMANO	537
G.R17.NP	672
G.R18.NP	674
G.R21.NP	678
G.R19.NP	675
G.R.14.AG	656
G.R.13.AG	657
G.R20.NP	677
G.R16.PU	666
G.R15.PU	667
G.R22.NP	679
L	
LONGASTRINO	540
LAGO DEL SALTO	482
M	
MONTE ARAZZECCA	508
MUTIGNANO	501
MONTE LA ROSSA	365
MONTALBANO	539
MONTECHIARO	446
MONTEMARCIANO	541

MALNATE	529
MASSA LOMBARDA	534
MONTE PALLANO	531
MASSERIA GAUDELLA	542
N	
NIBBIA	538
NOVARA	459
O	
ORTONA	524
P	
POSTA NUOVA	545
S	
SAN VINCENZO	510
SAVIO	532
SAN MARCO	525
SULMONA	682
SORA	484
SERRA S. BERNARDO	410
SETTECERRI	454
T	
TEANA	485
TORRENTE NURE	512
TORRENTE LA VELLA	544
TEMPA MOLIANO	438
TRINO	527
V	
VERCELLI	526
VIGEVANO	460

CONCESSIONI DI COLTIVAZIONE DI IDROCARBURI

DENOMINAZIONE	CODICE
A	
A.C31.EA	1018
A.C32.AG	1019
A.C30.EA	1017
A.C33.AG	1021
A.C34.AG	1022
A.C.9.AG	978
A.C19.PI	1004
A.C10.AG	980
A.C11.AG	981
A.C27.EA	1014
A.C12.AG	984
A.C29.EA	1016
A.C.1.AG	956
A.C28.EA	1015
A.C26.EA	1013
A.C14.AS	989
A.C15.AX	990
A.C25.EA	1012
A.C24.EA	1011
A.C23.EA	1010
A.C16.AG	995
A.C22.EA	1009
A.C21.AG	1006
A.C17.AG	1000
A.C18.AG	1001
A.C20.AG	1005
A.C13.AS	985
A.C.3.AS	959
A.C.8.ME	970
A.C.7.AS	965
A.C.5.AV	964
A.C.6.AS	967
A.C.4.AS	960
ALFONSINE	922
A.C.2.AS	958
B	
B.C15.AV	993
B.C17.TO	996

B.C.2.LF	957
B.C21.AG	1007
B.C.4.AS	962
B.C18.RI	997
B.C.1.LF	954
BARIGAZZO	704
B.C14.AS	987
B.C13.AS	986
B.C.5.AS	966
B.C20.AS	1002
B.C10.AS	977
B.C.3.AS	961
B.C11.AS	979
B.C.8.LF	971
BAGNOLO MELLA	905
B.C12.AS	988
BOMBIANA	884
B.C.9.AS	973
B.C22.AG	1020
B.C.7.LF	968
C	
CUGNO LE MACINE	801
CORTEMAGGIORE	892
CASTEL DI LAMA	820
CIGNONE	891
CALCIANO	816
CAPO COLONNE	809
CAVIAGA	890
CASA BALLEANI	731
C.C.2.AS	974
C.C.1.AG	955
COLLE DI LAURO	790
CANDELA	789
CERVIA MARE	952
COLABELLA	830
C.C.3.AG	975
C.C.6.EO	991
CASA MAGGI	871
CASTEGGIO	889
CA' BELLAVISTA	712
CANONICA	910
D	
D.C.1.AG	963
D.C.2.AG	972
D.C.4.AG	983
DOSSO DEGLI ANGELI	902
D.C.3.AG	976
F	
F.C.2.AG	1003
FILETTO	788
FONTE S. DAMIANO	848
FIUME TENNA	800
F.C.1.AG	998
FIUME TRESTE	810
FORNOVO DI TARO	881
FASCIA CERVIA MARE	953
G	
GAGGIANO	904
GAGGIOLA	713
GRECCHIA	703
GORGOGNONE	928
GARAGUSO	783
I	
IL SALICE	846
L	
LUCERA	885
M	
MASSERIA GROTTAVECCHIA	849
MIGLIANICO	930
MIRANDOLA	915
MASSERIA MONACO	836
MANARA	886
MONTEARDONE	878
MASSIGNANO	877
MONTEGRANARO	875
MASSERIA VIORANO	874

MONTE VERDESE	870
MASSERIA PETRILLI	868
MONTE URANO	867
MONTE CANTIERE	845
MACCHIA DI PIERNO	852
MANCHE DI CIMALIA	779
MONTIGNANO	839
MONTE VRECCIARO	838
MACERATA	829
MAFALDA	828
MELANICO	821
MOLINAZZO	718
MASSERIA VERTICCHIO	819
MASSERIA SPAVENTO	818
MONTE MORRONE	808
MASSERIA ACQUASALSA	798
MONTE CASTELLANO	795
MISANO ADRIATICO	858
N	
NOVA SIRI SCALO	751
O	
ORSINO	834
OVANENGO	908
P	
PIGAZZANO	837
PORTO CIVITANOVA	853
PECORARO	843
POMPOSA	888
PONTETIDONE	894
POLICORO	859
PESSANO	911
PORTO CORSINI TERRA	916
PIETRAMALA	926
PORTO CORSINI MARE	1008
POZZA	711
POGGIO CASTIONE	749
Q	
QUARTO	931
R	
RECOLETA	927
RIVALTA	919
RAPAGNANO	730
RAVENNA TERRA	917
RECOVATO	918
S	
SAN GERVASIO	906
SANTERNO	924
SETTALA	913
SAN POTITO	920
S. ANDREA	869
SCANZANO	865
S. MAURO	864
SAN MARCO	862
SORESINA	897
SETTEFINESTRE	841
STRANGOLAGALLI	785
S. BENEDETTO DEL TRONTO	826
SEDIA D'ORLANDO	762
SALSOMAGGIORE I	726
SERRA PIZZUTA	802
SALSOMAGGIORE II	725
S. MARIA IMBARO	817
S. MARIA NUOVA	842
SALGASTRI	707
SAN BASILE	854
SPILAMBERTO	914
S. TEODORO	857
T	
TORRENTE CELONE	861
TRESIGALLO	921
TORRENTE MENOCCHIA	796
TRIGNANO	709
TORRENTE VULGANO	805
TORRENTE CIGNO	856
TOMBOLO	850
TEMPA ROSSA	823
TERTIVERI	804

V	
VESCOVATO	899
VALLÉ DEL ROVELLO	876
VAL D'AGRI	932
VILLAFORTUNA-TRECATÉ	900
VETTA	706

CONCESSIONI DI STOCCAGGIO DI IDROCARBURI

DENOMINAZIONE	CODICE
A	
ALFONSINE STOCCAGGIO	2922
B	
BRUGHERIO STOCCAGGIO	2903
BORDOLANO STOCCAGGIO	2923
C	
CORTEMAGGIORE STOCCAGGIO	2892
CELLINO STOCCAGGIO	2794
COLLALTO STOCCAGGIO	2814
F	
FIUME TRESTE STOCCAGGIO	2810
M	
MINERBIO STOCCAGGIO	2907
R	
RIPALTA STOCCAGGIO	2896
S	
SERGNANO STOCCAGGIO	2912
SABBIONCELLO STOCCAGGIO	2921
SETTALA STOCCAGGIO	2813

PERMESSI DI RICERCA DI RISORSE GEOTERMICHE

DENOMINAZIONE	CODICE
C	
CAPALLE	33
L	
LA FABBRICA	30
M	
MONTECASTELLI	32
MEZZANA	34
MACCHIA AL TORO	31

CONCESSIONI DI COLTIVAZIONE DI RISORSE GEOTERMICHE

DENOMINAZIONE	CODICE
B	
BAGNORE	5
BORGO PANTANO	24
C	
CESANO	27
CANNETO	21
CHIUSDINO	28
F	
FERRARA	15
L	
LUSTIGNANO	23
LARDERELLO	22
M	

MARTA	25
P	
PIANCASTAGNAIO	11
R	
RIO SECCO	12
T	
TORRE ALFINA	20
TRAVALE	26
V	
VALENTANO	19
VICENZA	17

ELENCO DEI PERMESSI DI RICERCA ACCORDATI NELLA TERRAFERMA - Aggiornamento 31/gennaio/2008

PERMESSI DI RICERCA ACCORDATI NELLA TERRAFERMA

Leggi 11 gennaio 1957, n. 6, 21 luglio 1967, n. 613 e successive modificazioni, 9 gennaio 1991, n. 9 e Decreto Legislativo 25 novembre 1996, n. 625

Nella terraferma sono vigenti n. 54 PERMESSI DI RICERCA per complessivi 18755,82 Km²

Regione	Numero permessi	Superficie (Km ²)
ABRUZZO	10	3.239,02
BASILICATA	9	1.209,54
CAMPANIA	0	73,97
EMILIA ROMAGNA	12	4.440,46
LAZIO	5	3.151,35
LOMBARDIA	6	2.270,82
MARCHE	3	786,83
MOLISE	1	163,72
PIEMONTE	7	3.265,26
PUGLIA	1	154,55
VENETO	0	0,30

Nota:

Nel caso di titoli afferenti a due o più regioni finitime, a ciascuna di tali regioni viene attribuita la parte di area del titolo minerario ad essa afferente e l'unità mineraria viene attribuita alla regione cui compete la parte maggiore dell'area del titolo medesimo

ELENCO DEI PERMESSI DI RICERCA ACCORDATI NELLA TERRAFERMA - Aggiornamento 31/gennaio/2008

CODICE E DENOMINAZIONE DEL PERMESSO	TITOLARI DEL PERMESSO e relative quote di partecipazione (%)	PROVVEDIMENTI CONCERNENTI IL PERMESSO		PERIODO DI VIGENZA	SCADENZA	AREA (Kmq)	UBICAZIONE DEL PERMESSO
		Data	Natura del provvedimento				
MONTE LA ROSSA Nota: Sospeso.	EDISON (50) (r.u.) ENI (40) SHELL ITALIA E & P (10)	28/1/1992	Conferimento	28/1/1992	XXXVI - 5	208,97	BASILICATA (135) Potenza CAMPANIA (73,97) Salerno
		4/8/1993	Cambio intestazione quota	23/4/1992	XXXVII - 10		
		2/9/1993	Trasferimento quota e nomina r.u.	1/8/1992	XXXVII - 10		
		2/9/1993	Cambio intestazione quota	4/11/1992	XXXVII - 10		
		27/12/1994	Trasferimento quota	16/11/1994	XXXIX - 1		
		2/4/1996	Trasferimento quota	8/1/1996	XL - 5		
		2/4/1996	1ª proroga e riduzione	28/1/1996	XL - 5		
		13/2/1998	Cambio intestazione quota	1/1/1998	XLII - 3		
		23/11/1998	Cambio intestazione quota	29/6/1998	XLII - 12		
		8/3/1999	2ª proroga e riduzione	28/1/1999	XLIII - 4		
		15/9/1999	Cambio intestazione quota	1/7/1999	XLIII - 10		
		24/6/2002	Prolungamento vigenza	24/6/2002	XLVI - 7		
		20/3/2003	Sospensione decorso temporale	18/11/2002	XLVII - 4		
		5/6/2003	Cambio intestazione quota	1/5/2003	XLVII - 7		
		12/2/2004	Intestazione quota	1/12/2003	XLVIII - 3		
		28/9/2004	Sospensione decorso temporale	18/11/2002	XLVIII - 10		

CODICE E DENOMINAZIONE DEL PERMESSO	TITOLARI DEL PERMESSO e relative quote di partecipazione (%)	PROVVEDIMENTI CONCERNENTI IL PERMESSO		PERIODO DI VIGENZA	SCADENZA	AREA (Kmq)	UBICAZIONE DEL PERMESSO
		Data	Natura del provvedimento				
CASALNOCETO Nota: Presentata istanza di proroga e riduzione pubblicata nel B.U.I.G. Anno XLIV - N. 8. Sospeso	BG GAS INTERNATIONAL BV FILIALE ITALIANA (75) (r.u.) GAS PLUS ITALIANA (25)	11/7/1994	Conferimento	11/7/1994	XXXVIII - 8	500	LOMBARDIA (261) Pavia PIEMONTE (239) Alessandria
		18/5/1995	Trasferimento quota e nomina r.u.	22/2/1995	XXXIX - 6		
		9/5/1996	Cambio intestazione quota	1/1/1996	XL - 6		
		9/5/1996	Cambio intestazione quota	1/3/1996	XL - 6		
		3/10/1996	Trasferimento quota	26/7/1996	XL - 11		
		31/10/1996	Trasferimento quota	3/10/1996	XL - 11		
		22/10/1997	Cambio intestazione quota	17/2/1997	XLI - 11		
		15/9/1999	Assunzione quota	30/6/1999	XLIII - 10		
		20/3/2000	Cambio intestazione quota	1/1/2000	XLIV - 4		
		30/3/2000	Cambio intestazione quota	6/7/1999	XLIV - 4		
		24/4/2001	Cambio intestazione quota	1/10/2000	XLV - 5		
		18/9/2001	Trasferimento quota	29/6/2001	XLV - 10		
		12/10/2001	Trasferimento quota e nomina r.u.	26/6/2000	XLV - 11		
		12/10/2001	Trasferimento quota	29/6/2001	XLV - 11		
		12/10/2001	Trasferimento quota	3/8/2001	XLV - 11		
		25/3/2002	Trasferimento quota	27/9/2001	XLVI - 4		
25/3/2002	Trasferimento quota	2/1/2002	XLVI - 4				
14/6/2002	Sospensione decorrenza vigenza	11/7/2000	XLVI - 7				
12/2/2004	Cambio intestazione quota	1/1/2004	XLVIII - 3				
20/7/2004	Cambio intestazione quota	18/5/2004	XLVIII - 8				
30/6/2005	Cambio intestazione quota	1/12/2004	XLIX - 7				

ELENCO DEI PERMESSI DI RICERCA ACCORDATI NELLA TERRAFERMA - Aggiornamento 31/gennaio/2008

CODICE E DENOMINAZIONE DEL PERMESSO	TITOLARI DEL PERMESSO e relative quote di partecipazione (%)	PROVVEDIMENTI CONCERNENTI IL PERMESSO		PERIODO DI VIGENZA	AREA (Kmq)	UBICAZIONE DEL PERMESSO
		Data	Natura del provvedimento			
SERRA S. BERNARDO Nota: Sospeso.	INTERGAS PIU' (22,89) (r.u.) ENI (52,66) SVILUPPO RISORSE NATURALI (1,3) TOTAL ITALIA (11,45)	11/7/1994	Conferimento	11/7/1994	XXXVIII - 8	BASILICATA (268,56) Potenza Matera
		6/3/1995	Trasferimento quota	9/1/1995	XXXIX - 4	
		14/6/1996	Trasferimento quota e nomina r.u.	1/1/1996	XL - 7	
		14/6/1996	Cambio intestazione quota	23/1/1996	XL - 7	
		5/12/1996	Trasferimento quote	14/10/1996	XLI - 1	
		28/8/1997	Trasferimento quota	1/7/1997	XLI - 9	
		13/2/1998	Cambio intestazione quota	1/1/1998	XLII - 3	
		20/2/1998	Trasferimento quota	29/1/1998	XLII - 3	
		21/9/1998	Assunzione quota	24/7/1998	XLII - 10	
		5/2/1999	Trasferimento quota	30/10/1998	XLIII - 3	
		20/3/2000	Cambio intestazione quota	1/1/2000	XLIV - 4	
		29/11/2000	Cambio intestazione quota	3/3/2000	XLIV - 12	
		20/4/2001	Cambio intestazione quota	1/10/2000	XLV - 5	
		25/3/2002	Assunzione quota	7/11/2000	XLVI - 4	
		5/4/2002	Trasferimento quota	29/11/2001	XLVI - 12	
		14/6/2002	Sospensione decorrenza vigenza	11/7/2000	XLVI - 7	
		16/7/2003	Cambio intestazione quota	26/5/2003	XLVII - 8	
		10/11/2003	Trasferimento quota	30/9/2003	XLVII - 12	
		12/2/2004	Intestazione quota	1/12/2003	XLVIII - 3	
		30/6/2005	Determinazione scadenza vigenza	22/2/2005	XLIX - 7	
30/6/2005	Trasferimento quota	26/4/2005	XLIX - 7			
30/8/2005	1ª proroga e riduzione	23/2/2005	XLIX - 9			
30/3/2007	Assunzione quota	15/1/2007	LI - 4			
17/12/2007	Sospensione decorso temporale	30/4/2007	LII - 1			
422						
CODICE E DENOMINAZIONE DEL PERMESSO	TITOLARI DEL PERMESSO e relative quote di partecipazione (%)	PROVVEDIMENTI CONCERNENTI IL PERMESSO		PERIODO DI VIGENZA	AREA (Kmq)	UBICAZIONE DEL PERMESSO
		Data	Natura del provvedimento			
BUCCHIANICO Nota: L'area del permesso di ricerca è così ridotta in seguito al rilascio della concessione di coltivazione Mfiglianico.	ENI (100) (r.u.)	25/7/1996	Conferimento	25/7/1996	178,96	ABRUZZO (178,96) Pescara Chieti
		13/2/1998	Cambio intestazione	1/1/1998		
		27/2/2003	Riduzione	19/4/2002		
		27/2/2003	1ª proroga	25/7/2002		
		20/11/2007	2ª proroga	25/7/2005		

ELENCO DEI PERMESSI DI RICERCA ACCORDATI NELLA TERRAFERMA - Aggiornamento 31/gennaio/2008

CODICE E DENOMINAZIONE DEL PERMESSO	TITOLARI DEL PERMESSO e relative quote di partecipazione (%)	PROVEDIMENTI CONCERNENTI IL PERMESSO		PERIODO DI VIGENZA	SCADENZA	AREA (Kmq)	UBICAZIONE DEL PERMESSO
		Data	Natura del provvedimento				
437 FOSSO VALDIENNA Nota: Sospeso.	ESSO ITALIANA (51,7) (r.u.) TOTAL ITALIA (31,7) SHELL ITALIA E & P (9,3) ENI (7,3)	5/12/1996	Conferimento	5/12/1996	XLI - 1	34	BASILICATA (34) Potenza Matera
		13/2/1998	Cambio intestazione	28/7/1997	XLII - 3		
		15/3/2000	Trasferimento quote e nomina r.u.	29/10/1999	XLIV - 4		
		20/3/2000	Cambio intestazione quota	1/1/2000	XLIV - 4		
		29/11/2000	Cambio intestazione quota	3/3/2000	XLIV - 12		
		20/4/2001	Cambio intestazione quote	1/10/2000	XLV - 5		
		5/6/2003	Cambio intestazione quota	1/5/2003	XLVII - 7		
		30/6/2003	Sospensione decorso temporale	22/4/2002	XLVII - 7		
		16/7/2003	Cambio intestazione quota	26/5/2003	XLVII - 8		
		12/2/2004	Cambio intestazione quota	31/12/2003	XLVIII - 3		
		438 TEMPA MOLIANO Nota: Sospeso.	ESSO ITALIANA (51,7) (r.u.) TOTAL ITALIA (31,7) SHELL ITALIA E & P (9,3) ENI (7,3)	5/12/1996	Conferimento		
13/2/1998	Cambio intestazione			28/7/1997	XLII - 3		
15/3/2000	Trasferimento quote e nomina r.u.			29/10/1999	XLIV - 4		
20/3/2000	Cambio intestazione quota			1/1/2000	XLIV - 4		
29/11/2000	Cambio intestazione quota			3/3/2000	XLIV - 12		
20/4/2001	Cambio intestazione quote			1/10/2000	XLV - 5		
5/6/2003	Cambio intestazione quota			1/5/2003	XLVII - 7		
30/6/2003	Sospensione decorso temporale			22/4/2002	XLVII - 7		
16/7/2003	Cambio intestazione quota			26/5/2003	XLVII - 8		
12/2/2004	Cambio intestazione quota			31/12/2003	XLVIII - 3		
445 FROSINONE Nota: Presentata istanza di proroga pubblicata nel B.U.I.G. Anno XLVII - N. 7. Presentata istanza di proroga e di riduzione dell'area pubblicata nel B.U.I.G. Anno LI - N. 1.	PENTEX ITALIA (100) (r.u.)			1/8/1997	Conferimento	1/8/1997	XLI - 9
		14/7/1999	Trasferimento quota	30/10/1998	XLIII - 8		
		20/3/2000	Cambio intestazione quota	1/1/2000	XLIV - 4		
		29/5/2000	Approvazione programma lavoro unitario	29/5/2000	XLIV - 6		
		20/4/2001	Cambio intestazione quota	1/10/2000	XLV - 5		
		27/1/2003	Trasferimenti quote	26/6/2002	XLVII - 2		
		8/10/2003	Sospensione decorso temporale	29/5/2003	XLVII - 11		
		4/10/2006	Determinazione scadenza vigenza	10/9/2006	L - 11		

ELENCO DEI PERMESSI DI RICERCA ACCORDATI NELLA TERRAFERMA - Aggiornamento 31/gennaio/2008

446 CODICE E DENOMINAZIONE DEL PERMESSO	TITOLARI DEL PERMESSO e relative quote di partecipazione (%)	PROVVEDIMENTI CONCERNENTI IL PERMESSO		PERIODO DI VIGENZA	SCADENZA	AREA (Kmq)	UBICAZIONE DEL PERMESSO
		Data	Natura del provvedimento				
MONTECHIARO	ENI (100) (r.u.)	1/8/1997	Attribuzione	1° periodo	29/02/2008	228,82	PIEMONTE (228,82) Asti Alessandria
		9/2/1999	Sospensione decorso temporale	XLI - 9			
		4/8/2000	Determinazione scadenza vigenza	XLIII - 3			
		18/5/2001	Trasferimento quota e nomina r.u.	XLIV - 9			
		26/3/2003	Sospensione decorso temporale	XLV - 6			
		21/3/2006	Assunzione quota	XLVI - 6			
		21/3/2006	Determinazione scadenza vigenza	XLVII - 4			
			Riduzione	L - 4			
				L - 4			

454 CODICE E DENOMINAZIONE DEL PERMESSO	TITOLARI DEL PERMESSO e relative quote di partecipazione (%)	PROVVEDIMENTI CONCERNENTI IL PERMESSO		PERIODO DI VIGENZA	SCADENZA	AREA (Kmq)	UBICAZIONE DEL PERMESSO
		Data	Natura del provvedimento				
SETTECERRI	ENI (66,6666667) (r.u.) INTERGAS PIU' (33,3333333)	25/9/1997	Conferimento	1° periodo	25/09/2003	882,17	ABRUZZO (638,72) Teramo
Nota: Sospeso		15/9/1999	Trasferimento quota e nomina r.u.	XLII - 10			MARCHE (242,85) Ascoli Piceno
		17/10/2000	Sospensione decorrenza vigenza	XLIII - 10			LAZIO (0,6) Rieti
		5/4/2002	Trasferimento quota	XLIV - 11			
		20/5/2003	Assunzione quota e nomina r.u.	XLV - 12			
		30/6/2005	Trasferimento quota	XLVI - 6			
				XLVII - 6			
				XLVIII - 7			
				XLIX - 7			

459 CODICE E DENOMINAZIONE DEL PERMESSO	TITOLARI DEL PERMESSO e relative quote di partecipazione (%)	PROVVEDIMENTI CONCERNENTI IL PERMESSO		PERIODO DI VIGENZA	SCADENZA	AREA (Kmq)	UBICAZIONE DEL PERMESSO
		Data	Natura del provvedimento				
NOVARA	ENI (100) (r.u.)	30/1/1998	Attribuzione	1° periodo	07/09/2004	333,55	PIEMONTE (172,01) Novara
Nota: Sospeso.		2/4/1999	Sospensione decorrenza vigenza	XLII - 2			LOMBARDIA (161,54) Pavia Milano
		20/9/2000	Determinazione scadenza vigenza	XLIII - 5			
		18/10/2001	Riduzione	XLIV - 10			
		27/10/2004	Sospensione decorso temporale	XLV - 11			
		21/4/2005	Determinazione scadenza vigenza	XLVI - 11			
		21/4/2005	Sospensione decorso temporale	XLVII - 5			
				XLVIII - 5			
				XLIX - 5			

ELENCO DEI PERMESSI DI RICERCA ACCORDATI NELLA TERRAFERMA - Aggiornamento 31/gennaio/2008

CODICE E DENOMINAZIONE DEL PERMESSO	TITOLARI DEL PERMESSO e relative quote di partecipazione (%)	PROVVEDIMENTI CONCERNENTI IL PERMESSO		PERIODO DI VIGENZA	SCADENZA	AREA (Kmq)	UBICAZIONE DEL PERMESSO
		Data	Natura del provvedimento				
460 VTGEVANO Nota: Sospeso.	ENI (45) (r.u.) BG GAS INTERNATIONAL BV FILIALE ITALIANA (40) EDISON (15)	30/1/1998 17/3/2000 17/10/2000 29/11/2000 18/5/2001 25/3/2002 25/3/2002 30/7/2002	Natura del provvedimento Attribuzione Riduzione Sospensione decorrenza vigenza Trasferimento quota Trasferimento quota Trasferimento quota Trasferimento quota Determinazione data scadenza sospensione vigenza	1/1/1997 17/3/2000 17/12/1999 6/9/2000 19/1/2001 27/9/2001 2/1/2002 30/7/2002	01/06/2006	392,45	LOMBARDIA (371,45) Pavia Milano PIEMONTE (21) Novara
481		30/7/2002 20/3/2003 25/6/2003 12/2/2004 12/10/2004 30/6/2005	Determinazione scadenza vigenza Sospensione decorso temporale Determinazione scadenza vigenza Intestazione quota Sospensione decorso temporale Cambio intestazione quota	30/7/2002 26/9/2003 9/4/2003 1/12/2003 19/1/2004 1/12/2004			
482		21/9/1998 11/2/1999 20/3/2000 29/5/2000 20/4/2001 27/1/2003 8/10/2003 4/10/2006	Natura del provvedimento Conferimento Assunzione quote e nomina r.u. Cambio intestazione quota Approvazione programma lavoro unitario Cambio intestazione quota Trasferimento quota Sospensione decorso temporale Determinazione scadenza vigenza	21/9/1998 21/9/1998 1/1/2000 29/5/2000 1/10/2000 26/6/2002 29/5/2003 10/9/2006	05/01/2008	911,02	LAZIO (735,27) Roma Frosinone ABRUZZO (175,75) L'Aquila
482		21/9/1998 10/2/1999 20/3/2000 29/5/2000 20/4/2001 27/1/2003 8/10/2003 4/10/2006	Natura del provvedimento Conferimento Assunzione quote e nomina r.u. Cambio intestazione quota Approvazione programma lavoro unitario Cambio intestazione quota Trasferimento quota Sospensione decorso temporale Determinazione scadenza vigenza	21/9/1998 21/9/1998 1/1/2000 29/5/2000 1/10/2000 26/6/2002 29/5/2003 10/9/2006			
482		21/9/1998 10/2/1999 20/3/2000 29/5/2000 20/4/2001 27/1/2003 8/10/2003 4/10/2006	Natura del provvedimento Conferimento Assunzione quote e nomina r.u. Cambio intestazione quota Approvazione programma lavoro unitario Cambio intestazione quota Trasferimento quota Sospensione decorso temporale Determinazione scadenza vigenza	21/9/1998 21/9/1998 1/1/2000 29/5/2000 1/10/2000 26/6/2002 29/5/2003 10/9/2006			

ELENCO DEI PERMESSI DI RICERCA ACCORDATI NELLA TERRAFERMA - Aggiornamento 31/gennaio/2008

518	CODICE E DENOMINAZIONE DEL PERMESSO FINALE EMILIA Nota: Sospeso.	TITOLARI DEL PERMESSO e relative quote di partecipazione (%) FOREST - CMI (100) (r.u.)	PROVVEDIMENTI CONCERNENTI IL PERMESSO Data 20/2/2001 18/6/2002 16/3/2007 Natura del provvedimento Conferimento Trasferimento Sospensione decorso temporale	PERIODO DI VIGENZA 1° periodo	SCADENZA 20/02/2007	AREA (Kmq) 744,55	UBICAZIONE DEL PERMESSO EMILIA ROMAGNA (744,25) Modena Ferrara Bologna VENETO (0,3) Rovigo
523	CODICE E DENOMINAZIONE DEL PERMESSO FIUME ARNONE	TITOLARI DEL PERMESSO e relative quote di partecipazione (%) ASCENT RESOURCES ITALIA (40) (r.u.) JKX ITALIA (30) ITALMIN EXPLORATION (30)	PROVVEDIMENTI CONCERNENTI IL PERMESSO Data 10/7/2002 28/10/2004 30/3/2007 Natura del provvedimento Conferimento Trasferimento quota e nomina r.u. Trasferimento quota e nomina r.u.	PERIODO DI VIGENZA 1° periodo	SCADENZA 10/07/2008	AREA (Kmq) 358,22	UBICAZIONE DEL PERMESSO LAZIO (358,22) Roma
524	CODICE E DENOMINAZIONE DEL PERMESSO ORTONA	TITOLARI DEL PERMESSO e relative quote di partecipazione (%) ENI (100) (r.u.)	PROVVEDIMENTI CONCERNENTI IL PERMESSO Data 10/7/2002 Natura del provvedimento Conferimento	PERIODO DI VIGENZA 1° periodo	SCADENZA 10/07/2008	AREA (Kmq) 140,2	UBICAZIONE DEL PERMESSO ABRUZZO (140,2) Chieti
525	CODICE E DENOMINAZIONE DEL PERMESSO SAN MARCO Nota: Presentata istanza di concessione di coltivazione ABBADESSE pubblicata nel B.U.I.G. Anno XLIX - N. 5.	TITOLARI DEL PERMESSO e relative quote di partecipazione (%) GROVE ENERGY (100) (r.u.)	PROVVEDIMENTI CONCERNENTI IL PERMESSO Data 10/7/2002 19/2/2003 27/10/2004 Natura del provvedimento Conferimento Trasferimento Trasferimento	PERIODO DI VIGENZA 1° periodo	SCADENZA 10/07/2008	AREA (Kmq) 292,54	UBICAZIONE DEL PERMESSO EMILIA ROMAGNA (292,54) Ravenna Ferrara
526	CODICE E DENOMINAZIONE DEL PERMESSO VERCELLI	TITOLARI DEL PERMESSO e relative quote di partecipazione (%) BG GAS INTERNATIONAL BV FILIALE ITALIANA (50) (r.u.) ENI (50)	PROVVEDIMENTI CONCERNENTI IL PERMESSO Data 10/7/2002 16/4/2003 30/6/2005 Natura del provvedimento Conferimento Trasferimento quota Cambio intestazione quota	PERIODO DI VIGENZA 1° periodo	SCADENZA 10/07/2008	AREA (Kmq) 717,89	UBICAZIONE DEL PERMESSO LOMBARDIA (215,45) Pavia PIEMONTE (502,44) Vercelli Novara Alessandria

ELENCO DEI PERMESSI DI RICERCA ACCORDATI NELLA TERRAFERMA - Aggiornamento 31/gennaio/2008

527	CODICE E DENOMINAZIONE DEL PERMESSO TRINO	TITOLARI DEL PERMESSO e relative quote di partecipazione (%) ENI (50) (r.u.) BG GAS INTERNATIONAL BV FILIALE ITALIANA (50)	PROVVEDIMENTI CONCERNENTI IL PERMESSO Data 8/11/2002 16/7/2003 28/11/2003 24/2/2004 30/6/2005 Natura del provvedimento Conferimento Cambio intestazione quota Trasferimento quota e nomina r.u. Rettifica Cambio intestazione quota	PERMESSO Decorrenza 8/11/2002 26/5/2003 17/6/2003 17/6/2003 1/12/2004 BUIG XLVI - 12 XLVII - 8 XLVII - 12 XLVIII - 3 XLIX - 7	PERIODO DI VIGENZA 1° periodo 08/11/2008	AREA (Kmq) 708,01	UBICAZIONE DEL PERMESSO PIEMONTE (708,01) Vercelli Torino Asti Alessandria
528	CODICE E DENOMINAZIONE DEL PERMESSO COLLE GRANATA	TITOLARI DEL PERMESSO e relative quote di partecipazione (%) SOCIETA' COSTRUZIONE CONDOTTE (100) (r.u.)	PROVVEDIMENTI CONCERNENTI IL PERMESSO Data 19/2/2003 11/4/2003 Natura del provvedimento Conferimento Rettifica	PERMESSO Decorrenza 19/2/2003 19/2/2003 19/2/2003 BUIG XLVII - 3 XLVII - 3 XLVII - 5	PERIODO DI VIGENZA 1° periodo 19/02/2009	AREA (Kmq) 61,38	UBICAZIONE DEL PERMESSO MOLISE (61,38) Campobasso
529	CODICE E DENOMINAZIONE DEL PERMESSO MALNATE	TITOLARI DEL PERMESSO e relative quote di partecipazione (%) EDISON (100) (r.u.)	PROVVEDIMENTI CONCERNENTI IL PERMESSO Data 19/2/2003 20/5/2003 12/2/2004 Natura del provvedimento Conferimento Assunzione quota Cambio intestazione	PERMESSO Decorrenza 19/2/2003 14/4/2003 1/12/2003 BUIG XLVII - 3 XLVII - 6 XLVIII - 3	PERIODO DI VIGENZA 1° periodo 19/02/2009	AREA (Kmq) 264,16	UBICAZIONE DEL PERMESSO LOMBARDIA (264,16) Varese Como
530	CODICE E DENOMINAZIONE DEL PERMESSO BORSANO	TITOLARI DEL PERMESSO e relative quote di partecipazione (%) PUMA PETROLEUM (100) (r.u.)	PROVVEDIMENTI CONCERNENTI IL PERMESSO Data 26/11/2003 7/6/2007 Natura del provvedimento Conferimento Trasferimento	PERMESSO Decorrenza 26/11/2003 8/1/2007 BUIG XLVII - 12 LI - 7	PERIODO DI VIGENZA 1° periodo 26/11/2009	AREA (Kmq) 317,86	UBICAZIONE DEL PERMESSO LOMBARDIA (317,86) Varese Milano Como
531	CODICE E DENOMINAZIONE DEL PERMESSO MONTE PALLANO	TITOLARI DEL PERMESSO e relative quote di partecipazione (%) FOREST - CMI (90) (r.u.) INTERGIE (10)	PROVVEDIMENTI CONCERNENTI IL PERMESSO Data 13/2/2004 8/6/2006 8/6/2006 10/1/2007 Natura del provvedimento Conferimento Sospensione decorso temporale Trasferimento quota Determinazione scadenza vigenza	PERMESSO Decorrenza 13/2/2004 24/3/2006 13/4/2006 9/6/2006 BUIG XLVIII - 3 L - 7 L - 7 LI - 2	PERIODO DI VIGENZA 1° periodo 02/05/2010	AREA (Kmq) 35,72	UBICAZIONE DEL PERMESSO ABRUZZO (35,72) Chieti
532	CODICE E DENOMINAZIONE DEL PERMESSO SAVIO	TITOLARI DEL PERMESSO e relative quote di partecipazione (%) NORTHERN PETROLEUM LIMITED (100) (r.u.)	PROVVEDIMENTI CONCERNENTI IL PERMESSO Data 13/2/2004 7/7/2006 Natura del provvedimento Conferimento Rettifica	PERMESSO Decorrenza 13/2/2004 13/2/2004 13/2/2004 BUIG XLVIII - 3 L - 8	PERIODO DI VIGENZA 1° periodo 13/02/2010	AREA (Kmq) 458,92	UBICAZIONE DEL PERMESSO EMILIA ROMAGNA (458,92) Rimini Ravenna Forlì

ELENCO DEI PERMESSI DI RICERCA ACCORDATI NELLA TERRAFERMA - Aggiornamento 31/gennaio/2008

533	CODICE E DENOMINAZIONE DEL PERMESSO FIUME TARO	TITOLARI DEL PERMESSO e relative quote di partecipazione (%) ENI (100) (r.u.)	PROVVEDIMENTI CONCERNENTI IL PERMESSO Data 24/5/2004 24/5/2004 9/5/2005 30/6/2005 11/4/2006 10/1/2007 Natura del provvedimento Conferimento Trasferimento quote e nomina r.u. Cambio intestazione quota Assunzione quota Assunzione quota	PERMESSO Decorrenza 24/5/2004 25/1/2005 1/12/2004 17/2/2006 25/7/2006 BUIG XLVIII - 6 XLIX - 6 XLIX - 7 L - 5 LI - 2	PERIODO DI VIGENZA 1° periodo 24/05/2010	SCADENZA 24/05/2010	AREA (Kmq) 443,8	UBICAZIONE DEL PERMESSO EMILIA ROMAGNA (443,8) Piacenza Parma
534	CODICE E DENOMINAZIONE DEL PERMESSO MASSA LOMBARDA	TITOLARI DEL PERMESSO e relative quote di partecipazione (%) FOREST - CMI (100) (r.u.)	PROVVEDIMENTI CONCERNENTI IL PERMESSO Data 24/5/2004 Natura del provvedimento Conferimento	PERMESSO Decorrenza 24/5/2004 BUIG XLVIII - 6	PERIODO DI VIGENZA 1° periodo 24/05/2010	SCADENZA 24/05/2010	AREA (Kmq) 397,87	UBICAZIONE DEL PERMESSO EMILIA ROMAGNA (397,87) Ravenna Ferrara Bologna
535	CODICE E DENOMINAZIONE DEL PERMESSO AGUGLIANO	TITOLARI DEL PERMESSO e relative quote di partecipazione (%) INTERGAS PIU' (100) (r.u.)	PROVVEDIMENTI CONCERNENTI IL PERMESSO Data 8/10/2004 30/6/2005 Natura del provvedimento Conferimento Trasferimento	PERMESSO Decorrenza 8/10/2004 26/4/2005 BUIG XLVIII - 11 XLIX - 7	PERIODO DI VIGENZA 1° periodo 08/10/2010	SCADENZA 08/10/2010	AREA (Kmq) 112,28	UBICAZIONE DEL PERMESSO MARCHE (112,28) Ancona
536	CODICE E DENOMINAZIONE DEL PERMESSO CERASA	TITOLARI DEL PERMESSO e relative quote di partecipazione (%) NORTHERN PETROLEUM LIMITED (100) (r.u.)	PROVVEDIMENTI CONCERNENTI IL PERMESSO Data 8/10/2004 7/7/2006 Natura del provvedimento Conferimento Rettifica	PERMESSO Decorrenza 8/10/2004 8/10/2004 BUIG XLVIII - 11 L - 8	PERIODO DI VIGENZA 1° periodo 08/10/2010	SCADENZA 08/10/2010	AREA (Kmq) 382,3	UBICAZIONE DEL PERMESSO MARCHE (382,3) Pesaro Ancona
537	CODICE E DENOMINAZIONE DEL PERMESSO GUARDIA VOMANO	TITOLARI DEL PERMESSO e relative quote di partecipazione (%) INTERGAS PIU' (100) (r.u.)	PROVVEDIMENTI CONCERNENTI IL PERMESSO Data 12/7/2005 Natura del provvedimento Conferimento	PERMESSO Decorrenza 12/7/2005 BUIG XLIX - 8	PERIODO DI VIGENZA 1° periodo 12/07/2011	SCADENZA 12/07/2011	AREA (Kmq) 91,09	UBICAZIONE DEL PERMESSO ABRUZZO (91,09) Teramo
538	CODICE E DENOMINAZIONE DEL PERMESSO NIBBIA	TITOLARI DEL PERMESSO e relative quote di partecipazione (%) NORTHERN PETROLEUM LIMITED (100) (r.u.)	PROVVEDIMENTI CONCERNENTI IL PERMESSO Data 14/4/2005 Natura del provvedimento Conferimento	PERMESSO Decorrenza 14/4/2005 BUIG XLIX - 9	PERIODO DI VIGENZA 1° periodo 14/04/2011	SCADENZA 14/04/2011	AREA (Kmq) 253,4	UBICAZIONE DEL PERMESSO PIEMONTE (253,4) Novara
539	CODICE E DENOMINAZIONE DEL PERMESSO MONTALBANO	TITOLARI DEL PERMESSO e relative quote di partecipazione (%) VEGA OIL (30) (r.u.) JKX ITALIA (40) GAS NATURAL VENDITA ITALIA (30)	PROVVEDIMENTI CONCERNENTI IL PERMESSO Data 8/9/1953 11/4/2006 24/1/2007 Natura del provvedimento Conferimento Cambio intestazione Trasferimento quota	PERMESSO Decorrenza 8/9/2005 30/9/2005 1/7/2006 BUIG XLIX - 10 L - 5 LI - 2	PERIODO DI VIGENZA 1° periodo 08/09/2011	SCADENZA 08/09/2011	AREA (Kmq) 165,04	UBICAZIONE DEL PERMESSO BASILICATA (165,04) Matera

ELENCO DEI PERMESSI DI RICERCA ACCORDATI NELLA TERRAFERMA - Aggiornamento 31/gennaio/2008

540	CODICE E DENOMINAZIONE DEL PERMESSO LONGASTRINO	TITOLARI DEL PERMESSO e relative quote di partecipazione (%) NORTHERN PETROLEUM LIMITED (100) (r.u.)	PROVVEDIMENTI CONCERNENTI IL PERMESSO Data 24/10/2005 Natura del provvedimento Conferimento	PERIODO DI VIGENZA 1° periodo 24/10/2005 X LIX - 11	SCADENZA 24/12/2011	AREA (Kmq) 139,72	UBICAZIONE DEL PERMESSO EMILIA ROMAGNA (139,72) Ravenna Ferrara
541	CODICE E DENOMINAZIONE DEL PERMESSO MONTEMARCIANO	TITOLARI DEL PERMESSO e relative quote di partecipazione (%) INTERGAS PIU' (50) (r.u.) SARP (50)	PROVVEDIMENTI CONCERNENTI IL PERMESSO Data 24/2/2006 Natura del provvedimento Conferimento 7/6/2007 Trasferimento quota e nomina r.u.	PERIODO DI VIGENZA 1° periodo 24/2/2006 L - 3 27/3/2007 LI - 7	SCADENZA 24/02/2012	AREA (Kmq) 49,4	UBICAZIONE DEL PERMESSO MARCHE (49,4) Ancona
542	CODICE E DENOMINAZIONE DEL PERMESSO MASSERIA GAUDELLA	TITOLARI DEL PERMESSO e relative quote di partecipazione (%) INTERGAS PIU' (100) (r.u.)	PROVVEDIMENTI CONCERNENTI IL PERMESSO Data 27/3/2006 Natura del provvedimento Conferimento	PERIODO DI VIGENZA 1° periodo 27/3/2006 L - 4	SCADENZA 27/03/2012	AREA (Kmq) 154,21	UBICAZIONE DEL PERMESSO BASILICATA (154,21) Matera
543	CODICE E DENOMINAZIONE DEL PERMESSO CARISIO	TITOLARI DEL PERMESSO e relative quote di partecipazione (%) BG GAS INTERNATIONAL BV FILIALE ITALIANA (95) (r.u.) SOCIETA' COSTRUZIONE CONDOTTE (5)	PROVVEDIMENTI CONCERNENTI IL PERMESSO Data 18/5/2006 Natura del provvedimento Conferimento	PERIODO DI VIGENZA 1° periodo 18/5/2006 L - 6	SCADENZA 18/05/2012	AREA (Kmq) 728	UBICAZIONE DEL PERMESSO PIEMONTE (728) Vercelli Novara Biella
544	CODICE E DENOMINAZIONE DEL PERMESSO TORRENTE LA VELLA	TITOLARI DEL PERMESSO e relative quote di partecipazione (%) EDISON (60) (r.u.) INTERGAS PIU' (40)	PROVVEDIMENTI CONCERNENTI IL PERMESSO Data 31/5/2006 Natura del provvedimento Conferimento 3/8/2006 Rettifica	PERIODO DI VIGENZA 1° periodo 31/5/2006 L - 6 31/5/2006 L - 9	SCADENZA 31/05/2012	AREA (Kmq) 9,65	UBICAZIONE DEL PERMESSO BASILICATA (9,65) Matera
545	CODICE E DENOMINAZIONE DEL PERMESSO POSTA NUOVA	TITOLARI DEL PERMESSO e relative quote di partecipazione (%) VEGA OIL (100) (r.u.)	PROVVEDIMENTI CONCERNENTI IL PERMESSO Data 3/10/2006 Natura del provvedimento Conferimento	PERIODO DI VIGENZA 1° periodo 3/10/2006 L - 11	SCADENZA 03/10/2012	AREA (Kmq) 154,55	UBICAZIONE DEL PERMESSO PUGLIA (154,55) Foggia
546	CODICE E DENOMINAZIONE DEL PERMESSO BARDONE	TITOLARI DEL PERMESSO e relative quote di partecipazione (%) GAS PLUS ITALIANA (60) (r.u.) PETROREP ITALIANA (40)	PROVVEDIMENTI CONCERNENTI IL PERMESSO Data 21/5/2007 Natura del provvedimento Conferimento	PERIODO DI VIGENZA 1° periodo 21/5/2007 LI - 6	SCADENZA 21/05/2013	AREA (Kmq) 51,46	UBICAZIONE DEL PERMESSO EMILIA ROMAGNA (51,46) Parma

ELENCO DEI PERMESSI DI RICERCA ACCORDATI NELLA TERRAFERMA - Aggiornamento 31/gennaio/2008

547	CODICE E DENOMINAZIONE DEL PERMESSO	TITOLARI DEL PERMESSO e relative quote di partecipazione (%)	PROVVEDIMENTI CONCERNENTI IL PERMESSO		PERIODO DI VIGENZA	SCADENZA	AREA (Kmq)	UBICAZIONE DEL PERMESSO
			Data	Natura del provvedimento Conferimento				
	CIVITATAQUANA	VEGA OIL (100) (r.u.)	24/7/2007	Conferimento	1° periodo	24/07/2013	615,37	ABRUZZO (615,37) Teramo Pescara Chieti
	548							
	CORANA	ITALMIN EXPLORATION (100) (r.u.)	24/7/2007	Conferimento	1° periodo	24/07/2013	476,23	PIEMONTE (412,58) Alessandria LOMBARDIA (63,65) Pavia
	682							
	SULMONA	INTERGAS PIU' (100) (r.u.)	14/8/2007	Conferimento	1° periodo	14/08/2013	188,7	ABRUZZO (188,7) L'Aquila

ELENCO DEI PERMESSI DI RICERCA ACCORDATI NEL SOTTOFONDO MARINO - Aggiornamento 31/gennaio/2008

PERMESSI DI RICERCA ACCORDATI NEL SOTTOFONDO MARINO

Leggi 11 gennaio 1957, n. 6, 21 luglio 1967, n. 613 e successive modificazioni, 9 gennaio 1991, n. 9 e Decreto Legislativo 25 novembre 1996, n. 625

Nel sottofondo marino sono vigenti n. 28 PERMESSI DI RICERCA per complessivi 13938,28 Km²

Zona marina	Numero permessi	Superficie (Km ²)
ZONA A	7	1.257,64
ZONA B	4	1.174,53
ZONA C	3	1.911,65
ZONA D	0	393,43
ZONA E	1	724,37
ZONA F	3	1.823,38
ZONA G	10	6.653,28

Nota:

Nel caso di titoli afferenti a due o più zone finitime, a ciascuna di tali zone viene attribuita la parte di area del titolo minerario ad essa afferente e l'unità mineraria viene attribuita alla zona cui compete la parte maggiore dell'area del titolo medesimo

ELENCO DEI PERMESSI DI RICERCA ACCORDATI NEL SOTTOFONDO MARINO - Aggiornamento 31/gennaio/2008

549 CODICE E DENOMINAZIONE DEL PERMESSO	TITOLARI DEL PERMESSO e relative quote di partecipazione (%)	PROVEDIMENTI CONCERNENTI IL PERMESSO		PERIODO DI VIGENZA	SCADENZA	AREA (Kmq)	UBICAZIONE DEL PERMESSO	
		Data	Natura del provvedimento					Decorrenza
A.R. 78.RC Nota: Sospeso	ENI (90) (r.u.) EDISON (10)	16/4/1987	Natura del provvedimento Conferimento	16/4/1987	16/04/1999	100,02	ZONA A (100,02)	
		14/9/1988	Trasferimento quota	14/9/1988				
		11/4/1991	Trasferimento quota e nomina r.u.	5/12/1990				
		12/3/1992	Trasferimento quota	29/7/1991				
		4/8/1993	Cambio intestazione quota	23/4/1992				
		13/12/1993	1ª proroga	16/4/1993				
		6/6/1996	2ª proroga	16/4/1996				
		13/2/1998	Cambio intestazione quota	1/1/1998				
		23/11/1998	Cambio intestazione quota	29/6/1998				
		22/1/1999	Sospensione decorrenza vigenza	16/4/1996				
		8/3/1999	Rettifica	16/4/1996				
		15/9/1999	Cambio intestazione quota	1/7/1999				
		14/3/2002	Sospensione decorso temporale	3/12/1999				
		14/3/2002	Determinazione data scadenza	14/3/2002				
		12/2/2004	sospensione vigenza Intestazione quota	1/12/2003				
566 CODICE E DENOMINAZIONE DEL PERMESSO	TITOLARI DEL PERMESSO e relative quote di partecipazione (%)	Data	PROVEDIMENTI CONCERNENTI IL PERMESSO	Decorrenza	PERIODO DI VIGENZA	SCADENZA	AREA (Kmq)	UBICAZIONE DEL PERMESSO
A.R. 80-AG Nota: Sospeso	ENI (100) (r.u.)	17/4/1990	Natura del provvedimento Conferimento	17/4/1990	1ª proroga	17/04/1999	268,88	ZONA A (268,88)
		30/5/1996	1ª proroga	17/4/1996				
		13/2/1998	Cambio intestazione	1/1/1998				
		25/2/1999	Sospensione decorrenza vigenza	17/4/1996				
		14/3/2002	Sospensione decorso temporale	3/12/1999				
		14/3/2002	Determinazione data scadenza	14/3/2002				
			sospensione vigenza					
			Intestazione quota					
570 CODICE E DENOMINAZIONE DEL PERMESSO	TITOLARI DEL PERMESSO e relative quote di partecipazione (%)	Data	PROVEDIMENTI CONCERNENTI IL PERMESSO	Decorrenza	PERIODO DI VIGENZA	SCADENZA	AREA (Kmq)	UBICAZIONE DEL PERMESSO
A.R. 81.FR Nota: Sospeso	ENI (85) (r.u.) INTERGAS PIU' (15)	11/9/1990	Natura del provvedimento Conferimento	11/9/1990	1ª proroga	11/09/999	101,76	ZONA A (101,76)
		21/9/1992	Trasferimento quota e nomina r.u.	23/6/1992				
		14/6/1996	Trasferimento quota	1/1/1996				
		14/6/1996	Cambio intestazione quota	23/1/1996				
		21/10/1996	1ª proroga	11/9/1996				
		13/9/1998	Cambio intestazione quota	1/1/1998				
		25/2/1999	Sospensione decorrenza vigenza	11/9/1996				
		5/4/2002	Trasferimento quota	29/11/2001				
		30/6/2005	Trasferimento quota	26/4/2005				

ELENCO DEI PERMESSI DI RICERCA ACCORDATI NEL SOTTOFONDO MARINO - Aggiornamento 31/gennaio/2008

665	CODICE E DENOMINAZIONE DEL PERMESSO F.R38.AG	TITOLARI DEL PERMESSO e relative quote di partecipazione (%) ENI (100) (r.u.)	PROVVEDIMENTI CONCERNENTI IL PERMESSO Data 30/4/2002 26/3/2003 Natura del provvedimento Conferimento Assunzione quota	PERIODO DI VIGENZA 1° periodo	SCADENZA 30/04/2008	AREA (Kmq) 747,67	UBICAZIONE DEL PERMESSO ZONA F (712,05) ZONA D (35,62)
666	CODICE E DENOMINAZIONE DEL PERMESSO G.R16.PU	TITOLARI DEL PERMESSO e relative quote di partecipazione (%) GROVE ENERGY (100) (r.u.)	PROVVEDIMENTI CONCERNENTI IL PERMESSO Data 11/11/2002 22/4/2003 27/10/2004 Natura del provvedimento Conferimento Trasferimento Trasferimento	PERIODO DI VIGENZA 1° periodo	SCADENZA 11/11/2008	AREA (Kmq) 665,31	UBICAZIONE DEL PERMESSO ZONA G (665,31)
667	CODICE E DENOMINAZIONE DEL PERMESSO G.R15.PU	TITOLARI DEL PERMESSO e relative quote di partecipazione (%) GROVE ENERGY (100) (r.u.)	PROVVEDIMENTI CONCERNENTI IL PERMESSO Data 12/11/2002 22/4/2003 27/10/2004 Natura del provvedimento Conferimento Trasferimento Trasferimento	PERIODO DI VIGENZA 1° periodo	SCADENZA 12/11/2008	AREA (Kmq) 657,19	UBICAZIONE DEL PERMESSO ZONA G (657,19)
668	CODICE E DENOMINAZIONE DEL PERMESSO C.R146.NP	TITOLARI DEL PERMESSO e relative quote di partecipazione (%) NORTHERN PETROLEUM LIMITED (100) (r.u.)	PROVVEDIMENTI CONCERNENTI IL PERMESSO Data 28/9/2004 4/7/2006 Natura del provvedimento Conferimento Rettifica	PERIODO DI VIGENZA 1° periodo	SCADENZA 28/09/2010	AREA (Kmq) 620,31	UBICAZIONE DEL PERMESSO ZONA C (620,31)
669	CODICE E DENOMINAZIONE DEL PERMESSO C.R147.NP	TITOLARI DEL PERMESSO e relative quote di partecipazione (%) NORTHERN PETROLEUM LIMITED (100) (r.u.)	PROVVEDIMENTI CONCERNENTI IL PERMESSO Data 30/9/2004 Natura del provvedimento Conferimento	PERIODO DI VIGENZA 1° periodo	SCADENZA 30/09/2010	AREA (Kmq) 637,18	UBICAZIONE DEL PERMESSO ZONA C (452,18) ZONA G (185)
670	CODICE E DENOMINAZIONE DEL PERMESSO E.R51.NP	TITOLARI DEL PERMESSO e relative quote di partecipazione (%) NORTHERN PETROLEUM LIMITED (100) (r.u.)	PROVVEDIMENTI CONCERNENTI IL PERMESSO Data 4/10/2004 4/7/2006 Natura del provvedimento Conferimento Rettifica	PERIODO DI VIGENZA 1° periodo	SCADENZA 04/10/2010	AREA (Kmq) 724,37	UBICAZIONE DEL PERMESSO ZONA E (724,37)
671	CODICE E DENOMINAZIONE DEL PERMESSO B.R268.RG	TITOLARI DEL PERMESSO e relative quote di partecipazione (%) VEGA OIL (60) (r.u.) PETROCELTIC ELSA (40)	PROVVEDIMENTI CONCERNENTI IL PERMESSO Data 24/3/2005 11/4/2006 6/11/2006 Natura del provvedimento Conferimento Cambio intestazione Trasferimento quota e nomina r.u.	PERIODO DI VIGENZA 1° periodo	SCADENZA 24/03/2011	AREA (Kmq) 126,68	UBICAZIONE DEL PERMESSO ZONA B (126,68)

ELENCO DEI PERMESSI DI RICERCA ACCORDATI NEL SOTTOFONDO MARINO - Aggiornamento 31/gennaio/2008

672	CODICE E DENOMINAZIONE DEL PERMESSO G.R17.NP	TITOLARI DEL PERMESSO e relative quote di partecipazione (%) NORTHERN PETROLEUM LIMITED (100) (r.u.)	PROVVEDIMENTI CONCERNENTI IL PERMESSO Natura del provvedimento Conferimento Rettifica	PERMESSO Decorrenza 24/3/2005 24/5/2005	BUIG XLIX - 4 L - 8	PERIODO DI VIGENZA 1° periodo 24/03/2011	AREA (Kmq) 708,62	UBICAZIONE DEL PERMESSO ZONA G (708,62)
673	CODICE E DENOMINAZIONE DEL PERMESSO B.R269.GC	TITOLARI DEL PERMESSO e relative quote di partecipazione (%) INTERGAS PIU' (100) (r.u.)	PROVVEDIMENTI CONCERNENTI IL PERMESSO Natura del provvedimento Conferimento Trasferimento	PERMESSO Decorrenza 5/5/2005 5/5/2005	BUIG XLIX - 6 XLIX - 8	PERIODO DI VIGENZA 1° periodo 05/05/2011	AREA (Kmq) 271,25	UBICAZIONE DEL PERMESSO ZONA B (271,25)
674	CODICE E DENOMINAZIONE DEL PERMESSO G.R18.NP	TITOLARI DEL PERMESSO e relative quote di partecipazione (%) NORTHERN PETROLEUM LIMITED (100) (r.u.)	PROVVEDIMENTI CONCERNENTI IL PERMESSO Natura del provvedimento Conferimento Rettifica	PERMESSO Decorrenza 10/5/2005 10/5/2005	BUIG XLIX - 6 L - 8	PERIODO DI VIGENZA 1° periodo 10/05/2011	AREA (Kmq) 736,88	UBICAZIONE DEL PERMESSO ZONA G (736,88)
675	CODICE E DENOMINAZIONE DEL PERMESSO G.R19.NP	TITOLARI DEL PERMESSO e relative quote di partecipazione (%) NORTHERN PETROLEUM LIMITED (100) (r.u.)	PROVVEDIMENTI CONCERNENTI IL PERMESSO Natura del provvedimento Conferimento Rettifica	PERMESSO Decorrenza 11/5/2005 11/5/2005	BUIG XLIX - 6 L - 8	PERIODO DI VIGENZA 1° periodo 11/05/2011	AREA (Kmq) 709,61	UBICAZIONE DEL PERMESSO ZONA G (709,61)
676	CODICE E DENOMINAZIONE DEL PERMESSO C.R148.VG	TITOLARI DEL PERMESSO e relative quote di partecipazione (%) VEGA OIL (100) (r.u.)	PROVVEDIMENTI CONCERNENTI IL PERMESSO Natura del provvedimento Conferimento	PERMESSO Decorrenza 27/11/2006	BUIG L - 12	PERIODO DI VIGENZA 1° periodo 27/11/2012	AREA (Kmq) 336,98	UBICAZIONE DEL PERMESSO ZONA C (336,98)
677	CODICE E DENOMINAZIONE DEL PERMESSO G.R20.NP	TITOLARI DEL PERMESSO e relative quote di partecipazione (%) NORTHERN PETROLEUM LIMITED (100) (r.u.)	PROVVEDIMENTI CONCERNENTI IL PERMESSO Natura del provvedimento Conferimento	PERMESSO Decorrenza 14/2/2007	BUIG LI - 3	PERIODO DI VIGENZA 1° periodo 14/02/2013	AREA (Kmq) 743,81	UBICAZIONE DEL PERMESSO ZONA C (230,2) ZONA G (513,61)
678	CODICE E DENOMINAZIONE DEL PERMESSO G.R21.NP	TITOLARI DEL PERMESSO e relative quote di partecipazione (%) NORTHERN PETROLEUM LIMITED (100) (r.u.)	PROVVEDIMENTI CONCERNENTI IL PERMESSO Natura del provvedimento Conferimento	PERMESSO Decorrenza 14/2/2007	BUIG LI - 3	PERIODO DI VIGENZA 1° periodo 14/02/2013	AREA (Kmq) 742,7	UBICAZIONE DEL PERMESSO ZONA G (742,7)

ELENCO DEI PERMESSI DI RICERCA ACCORDATI NEL SOTTOFONDO MARINO - Aggiornamento 31/gennaio/2008

679	CODICE E DENOMINAZIONE DEL PERMESSO G.R22.NP	TITOLARI DEL PERMESSO e relative quote di partecipazione (%)	PROVVEDIMENTI CONCERNENTI IL PERMESSO		PERIODO DI VIGENZA	SCADENZA	AREA (Kmq)	UBICAZIONE DEL PERMESSO
		NORTHERN PETROLEUM LIMITED (100) (r.u.)	Data 14/2/2007	Natura del provvedimento Conferimento				
680	CODICE E DENOMINAZIONE DEL PERMESSO F.R39.NP	TITOLARI DEL PERMESSO e relative quote di partecipazione (%)	PROVVEDIMENTI CONCERNENTI IL PERMESSO		PERIODO DI VIGENZA	SCADENZA	AREA (Kmq)	UBICAZIONE DEL PERMESSO
		NORTHERN PETROLEUM LIMITED (100) (r.u.)	Data 21/6/2007	Natura del provvedimento Conferimento				
681	CODICE E DENOMINAZIONE DEL PERMESSO F.R40.NP	TITOLARI DEL PERMESSO e relative quote di partecipazione (%)	PROVVEDIMENTI CONCERNENTI IL PERMESSO		PERIODO DI VIGENZA	SCADENZA	AREA (Kmq)	UBICAZIONE DEL PERMESSO
		NORTHERN PETROLEUM LIMITED (100) (r.u.)	Data 22/6/2007	Natura del provvedimento Conferimento				

ELENCO DELLE CONCESSIONI DI COLTIVAZIONE ACCORDATE NELLA TERRAFERMA - Aggiornamento 31/gennaio/2008

CONCESSIONI DI COLTIVAZIONE ACCORDATE NELLA TERRAFERMA

Leggi 21 luglio 1967, n. 613 e successive modificazioni, 9 gennaio 1991, n. 9 e Decreto Legislativo 25 novembre 1996, n. 625

Nella terraferma sono vigenti n. 115 CONCESSIONI DI COLTIVAZIONE per complessivi 8572,48 Km²

Regione	Numero concessioni	Superficie (Km ²)
ABRUZZO	6	491,20
BASILICATA	21	2.120,89
CALABRIA	2	103,43
EMILIA ROMAGNA	34	1.589,78
LAZIO	1	41,14
LOMBARDIA	12	973,66
MARCHE	17	1.107,06
MOLISE	4	336,19
PIEMONTE	1	77,71
PUGLIA	14	1.253,31
TOSCANA	2	307,84
VENETO	1	164,32
ZONA A	0	5,95

Nota:

Nel caso di titoli afferenti a due o più regioni finitime, a ciascuna di tali regioni viene attribuita la parte di area del titolo minerario ad essa afferente e l'unità mineraria viene attribuita alla regione cui compete la parte maggiore dell'area del titolo medesimo

ELENCO DELLE CONCESSIONI DI COLTIVAZIONE ACCORDATE NELLA TERRAFERMA - Aggiornamento 31/ gennaio/2008

CODICE E DENOMINAZIONE DELLA CONCESSIONE	TITOLARI DELLA CONCESSIONE e relative quote di partecipazione (%)	PROVVEDIMENTI CONCERNENTI LA CONCESSIONE		PERIODO DI VIGENZA	SCADENZA	AREA (Kmq)	UBICAZIONE DELLA CONCESSIONE
		Data	Natura del provvedimento				
707 SALGASTRI	LAZZI GAS (100) (r.u.)	24/10/1938	Conferimento	24/10/1938	24/10/2008	11,45	EMILIA ROMAGNA (11,45) Bologna
		8/10/1943	Ampliamento	8/10/1943			
		6/6/1960	Assoggettamento L. 6/57	13/2/1957			
		6/6/1960	Trasferimento	6/6/1960			
		23/10/1961	Riduzione	23/10/1961			
		31/7/1962	Riduzione	31/7/1962			
		24/5/1963	Riassoggettamento R.D. 1443/27	23/8/1962			
		5/12/1968	Rinnovo	24/10/1968			
		1/4/1994	Rinnovo	24/10/1983			
		1/4/1994	Cambio intestazione	28/11/1990			
		20/8/1998	Riassoggettamento L. 6/57	1/1/1997			
		11/9/2006	Proroga	24/10/2003			
709							
TRIGNANO	TURCHI MAURIZIO (100) (r.u.)	18/3/1955	Conferimento	18/3/1955	19/03/2010	0,67	EMILIA ROMAGNA (0,67) Modena
		30/12/1959	Assoggettamento L. 6/57	13/2/1957			
		24/5/1963	Riassoggettamento R.D. 1443/27	23/8/1962			
		22/4/1971	Rinnovo	18/3/1970			
		23/3/1981	Rinnovo	18/3/1980			
		11/11/1986	Trasferimento titolarità	11/11/1986			
		1/4/1994	Rinnovo	19/3/1990			
		31/1/1996	Rinnovo	19/3/1995			
		20/8/1998	Riassoggettamento L. 6/57	1/1/1997			
		25/6/2007	Proroga	19/3/2005			
711							
POZZA	CH4 LIZZANO (100) (r.u.)	30/12/1959	Assoggettamento R.D. 1443/27	30/12/1959	30/12/1999	3,09	EMILIA ROMAGNA (3,09) Bologna
		30/12/1959	Conferimento	30/12/1959			
		18/3/1976	Trasferimento titolarità	18/3/1976			
		1/8/1980	Rinnovo	30/12/1979			
		20/8/1998	Riassoggettamento L. 6/57	1/1/1997			

Nota: Presentata istanza di rinnovo pubblicata nel B.U.I.G. Anno 44 - N. 1.
Presentata istanza di proroga pubblicata nel B.U.I.G. Anno 49 - N. 2.

ELENCO DELLE CONCESSIONI DI COLTIVAZIONE ACCORDATE NELLA TERRAFERMA - Aggiornamento 31/gennaio/2008

762	CODICE E DENOMINAZIONE DELLA CONCESSIONE	TITOLARI DELLA CONCESSIONE e relative quote di partecipazione (%)	PROVVEDIMENTI CONCERNENTI LA CONCESSIONE		PERIODO DI VIGENZA	SCADENZA	AREA (Kmq)	UBICAZIONE DELLA CONCESSIONE
			Data	Natura del provvedimento				
	SEDIA D'ORLANDO	ENI (100) (r.u.)	13/2/1965	Natura del provvedimento	IX - 7	13/02/2005	4,22	PUGLIA (4,22)
			13/2/1998	Conferimento	XLII - 3			Foggia
			16/3/1999	Cambio intestazione	XLIII - 4			
			16/3/1999	Proroga	XLIII - 4			
			16/3/1999	Modifica programma sviluppo	XLIII - 4			
779	CODICE E DENOMINAZIONE DELLA CONCESSIONE	TITOLARI DELLA CONCESSIONE e relative quote di partecipazione (%)	PROVVEDIMENTI CONCERNENTI LA CONCESSIONE		PERIODO DI VIGENZA	SCADENZA	AREA (Kmq)	UBICAZIONE DELLA CONCESSIONE
			Data	Natura del provvedimento				
	MANCHE DI CIMALIA	EDISON (100) (r.u.)	15/4/1967	Conferimento	XI - 7	17/09/2006	30	CALABRIA (30)
			2/7/1985	Cambio intestazione	XXIX - 8			Cosenza
			11/2/1987	Proroga	XXXI - 3			Catanzaro
			22/4/1991	Trasferimento titolarità	XXXV - 12			
			12/5/1992	Cambio intestazione	XXXVI - 11			
			2/9/1993	Trasferimento titolarità	XXXVII - 10			
			2/9/1993	Cambio intestazione	XXXVII - 10			
			12/2/2004	Cambio intestazione	XLVIII - 3			
783	CODICE E DENOMINAZIONE DELLA CONCESSIONE	TITOLARI DELLA CONCESSIONE e relative quote di partecipazione (%)	PROVVEDIMENTI CONCERNENTI LA CONCESSIONE		PERIODO DI VIGENZA	SCADENZA	AREA (Kmq)	UBICAZIONE DELLA CONCESSIONE
			Data	Natura del provvedimento				
	GARAGUSO	EDISON (50,33333333) (r.u.) GAS PLUS ITALIANA (49,66666667)	7/6/1969	Conferimento	XIII - 8	07/06/2009	69,62	BASILICATA (69,62)
			20/1/1978	Estensione titolarità	XXII - 8			Matera
			16/5/1978	Cambio intestazione quota	XXIII - 8			
			22/1/1981	Estensione titolarità	XXV - 4			
			16/7/1985	Cambio intestazione quota	XXIX - 10			
			15/5/1987	Cambio intestazione quota	XXXI - 9			
			20/6/1990	Trasferimento quota	XXXV - 5			
			20/6/1990	Proroga	XXXV - 5			
			12/5/1992	Cambio intestazione quota	XXXVI - 11			
			4/8/1993	Cambio intestazione quota	XXXVII - 10			
			2/9/1993	Trasferimento quota e nomina r.u.	XXXVII - 10			
			2/9/1993	Cambio intestazione quota	XXXVII - 10			
			9/5/1996	Cambio intestazione quota	XL - 6			
			23/11/1998	Cambio intestazione quota	XLII - 12			
			1/5/1999	Cambio intestazione quota	XLIII - 10			
			20/3/2000	Cambio intestazione quota	XLIV - 4			
			20/4/2001	Cambio intestazione quota	XLV - 5			
			18/9/2001	Trasferimento quota	XLV - 10			
			12/2/2004	Intestazione quota	XLVIII - 3			
			12/2/2004	Cambio intestazione quota	XLVIII - 3			
			20/7/2004	Cambio intestazione quota	XLVIII - 8			

ELENCO DELLE CONCESSIONI DI COLTIVAZIONE ACCORDATE NELLA TERRAFERMA - Aggiornamento 31/ gennaio/2008

796

CODICE E DENOMINAZIONE DELLA CONCESSIONE	TITOLARI DELLA CONCESSIONE e relative quote di partecipazione (%)	PROVVEDIMENTI CONCERNENTI LA CONCESSIONE		PERIODO DI VIGENZA	SCADENZA	AREA (Kmq)	UBICAZIONE DELLA CONCESSIONE
		Data	Natura del provvedimento				
TORRENTE MENCOCCHIA	EDISON (88) (r.u.) PETROREP ITALIANA (12)	31/10/1974	Natura del provvedimento Conferimento	20/1/1974	20/01/2014	23,3	MARCHE (23,3) Ascoli Piceno
		21/4/1979	Cambio intestazione quota	27/11/1978			
		13/6/1985	Cambio intestazione quota	1/1/1985			
		2/7/1986	Modifica quota produzione	2/7/1986			
		22/4/1991	Trasferimento quota	1/7/1989			
		12/5/1992	Cambio intestazione quota	19/6/1991			
		4/8/1993	Cambio intestazione quota	23/4/1992			
		2/9/1993	Trasferimento quota	1/8/1992			
		2/9/1993	Cambio intestazione quota	4/11/1992			
		23/11/1998	Cambio intestazione quota	29/6/1998			
		15/9/1999	Cambio intestazione quota	1/7/1999			
		12/2/2004	Intestazione quota	1/12/2003			
		6/6/2006	Proroga	20/1/2004			

798

CODICE E DENOMINAZIONE DELLA CONCESSIONE	TITOLARI DELLA CONCESSIONE e relative quote di partecipazione (%)	PROVVEDIMENTI CONCERNENTI LA CONCESSIONE		PERIODO DI VIGENZA	SCADENZA	AREA (Kmq)	UBICAZIONE DELLA CONCESSIONE
		Data	Natura del provvedimento				
MASSERIA ACQUASALSA	GAS PLUS ITALIANA (46,03) (r.u.) EDISON (45,17) INTERGAS PIU' (8,8)	24/1/1975	Conferimento	24/1/1975	24/01/2005	41,22	PUGLIA (41,22) Foggia
		12/12/1978	Trasferimento quota	12/12/1978			
		26/9/1979	Trasferimento quota	26/9/1979			
		24/3/1980	Trasferimento quota	24/3/1980			
		15/9/1981	Trasferimento quota	15/9/1981			
		15/10/1983	Cambio intestazione quota	1/1/1983			
		19/2/1987	Trasferimento quota	19/2/1987			
		10/3/1988	Trasferimento quota	1/12/1986			
		21/3/1989	Trasferimento quota	21/3/1989			
		20/2/1991	Trasferimento quota	20/2/1991			
		17/7/1993	Trasferimento quota	31/12/1992			
		20/7/1993	Trasferimento quota	29/12/1992			
		28/10/1993	Rettifica	28/10/1993			
		29/3/1994	Trasferimento quota	1/10/1993			
		9/5/1996	Cambio intestazione quota	1/3/1996			
		14/6/1996	Trasferimento quota	1/1/1996			
		14/6/1996	Cambio intestazione quota	23/1/1996			
		23/11/1998	Cambio intestazione quota	29/6/1998			
		15/9/1999	Cambio intestazione quota	1/7/1999			
		5/4/2002	Trasferimento quota	29/11/2001			
		12/2/2004	Intestazione quota	1/12/2003			
		12/2/2004	Cambio intestazione quota	1/1/2004			
		20/7/2004	Cambio intestazione quota	18/5/2004			
		30/6/2005	Trasferimento quota	26/4/2005			

ELENCO DELLE CONCESSIONI DI COLTIVAZIONE ACCORDATE NELLA TERRAFERMA - Aggiornamento 31/ gennaio/2008

805	CODICE E DENOMINAZIONE DELLA CONCESSIONE TORRENTE VULGANO Nota: Presentata istanza di proroga pubblicata nel B.U.I.G. Anno L - N. 4.	TITOLARI DELLA CONCESSIONE e relative quote di partecipazione (%) ENI (100) (r.u.)	PROVVEDIMENTI CONCERNENTI LA CONCESSIONE Data 4/3/1977 16/6/1981 13/2/1998 Natura del provvedimento Conferimento Trasferimento Cambio intestazione	PERIODO DI VIGENZA - XXI - 6 XXV - 10 XLII - 3	SCADENZA 04/03/2007	AREA (Kmq) 41,75	UBICAZIONE DELLA CONCESSIONE PUGLIA (41,75) Foggia
808	CODICE E DENOMINAZIONE DELLA CONCESSIONE MONTE MORRONE Nota: Presentata istanza di proroga pubblicata nel B.U.I.G. Anno L - N. 10.	TITOLARI DELLA CONCESSIONE e relative quote di partecipazione (%) GAS PLUS ITALIANA (100) (r.u.)	PROVVEDIMENTI CONCERNENTI LA CONCESSIONE Data 1/9/1977 9/5/1996 9/5/1996 12/2/2004 20/7/2004 Natura del provvedimento Conferimento Cambio intestazione Cambio intestazione Cambio intestazione	PERIODO DI VIGENZA - XXI - 11 XL - 6 XL - 6 XLVIII - 3 XLVIII - 8	SCADENZA 01/09/2007	AREA (Kmq) 29,72	UBICAZIONE DELLA CONCESSIONE BASILICATA (29,72) Matera
809	CODICE E DENOMINAZIONE DELLA CONCESSIONE CAPO COLONNE Nota: Presentata istanza di proroga pubblicata nel B.U.I.G. Anno LI - N. 9.	TITOLARI DELLA CONCESSIONE e relative quote di partecipazione (%) ENI (100) (r.u.)	PROVVEDIMENTI CONCERNENTI LA CONCESSIONE Data 3/9/1977 13/2/1998 Natura del provvedimento Conferimento Cambio intestazione	PERIODO DI VIGENZA - XXI - 12 XLII - 3	SCADENZA 03/09/2007	AREA (Kmq) 64,68	UBICAZIONE DELLA CONCESSIONE CALABRIA (64,68) Catanzaro
810	CODICE E DENOMINAZIONE DELLA CONCESSIONE FIUME TRESTE Nota: Presentata istanza di proroga pubblicata nel B.U.I.G. Anno XLIX - N. 1.	TITOLARI DELLA CONCESSIONE e relative quote di partecipazione (%) ENI (100) (r.u.)	PROVVEDIMENTI CONCERNENTI LA CONCESSIONE Data 24/11/1977 8/7/1987 13/2/1998 4/4/2000 11/2/2002 11/2/2002 29/7/2002 Natura del provvedimento Unificazione Proroga Cambio intestazione Modifica programma lavoro Conferma Proroga Modifica programma lavoro Rettificazione	PERIODO DI VIGENZA - XXII - 1 XXVII - 3 XLII - 3 XLIV - 5 XLVI - 3 XLVI - 3 XLVI - 3 XLVI - 10	SCADENZA 21/11/2005	AREA (Kmq) 115,5977	UBICAZIONE DELLA CONCESSIONE ABRUZZO (109,5977) Chieti MOLISE (6) Campobasso
816	CODICE E DENOMINAZIONE DELLA CONCESSIONE CALCIANO	TITOLARI DELLA CONCESSIONE e relative quote di partecipazione (%) ENI (100) (r.u.)	PROVVEDIMENTI CONCERNENTI LA CONCESSIONE Data 25/1/1982 10/3/1988 18/12/1995 13/2/1998 Natura del provvedimento Conferimento Riduzione Approvazione programma lavoro Cambio intestazione	PERIODO DI VIGENZA - XXVI - 5 XXXII - 8 XL - 1 XLII - 3	SCADENZA 25/01/2012	AREA (Kmq) 65,26	UBICAZIONE DELLA CONCESSIONE BASILICATA (65,26) Potenza Matera

ELENCO DELLE CONCESSIONI DI COLTIVAZIONE ACCORDATE NELLA TERRAFERMA - Aggiornamento 31/ gennaio/2008

817	CODICE E DENOMINAZIONE DELLA CONCESSIONE	TITOLARI DELLA CONCESSIONE e relative quote di partecipazione (%)	PROVVEDIMENTI CONCERNENTI LA CONCESSIONE		PERIODO DI VIGENZA	SCADENZA	AREA (Kmq)	UBICAZIONE DELLA CONCESSIONE
			Data	Natura del provvedimento				
	S. MARIA IMBARO	ENI (100) (r.u.)	25/1/1982	Natura del provvedimento Conferimento	25/1/1982	25/01/2012	99,51	ABRUZZO (99,51) Chieti
			14/1/1994	Sospensione attività di sviluppo	1/10/1992			
			27/2/1995	Sospensione attività produzione	30/9/1994			
			27/2/1995	Approvazione nuovo programma di ricerca	27/2/1995			
			13/6/1997	Modifica programma sviluppo	13/6/1997			
			13/2/1998	Cambio intestazione	1/1/1998			

818	CODICE E DENOMINAZIONE DELLA CONCESSIONE	TITOLARI DELLA CONCESSIONE e relative quote di partecipazione (%)	PROVVEDIMENTI CONCERNENTI LA CONCESSIONE		PERIODO DI VIGENZA	SCADENZA	AREA (Kmq)	UBICAZIONE DELLA CONCESSIONE
			Data	Natura del provvedimento				
	MASSERIA SPAVENTO	EDISON (50) (r.u.) ENI (50)	28/5/1982	Natura del provvedimento Conferimento	28/5/1982	28/05/2012	94,78	PUGLIA (44,83) Foggia BASILICATA (49,95) Potenza
			4/2/1984	Cambio intestazione quota	1/1/1983			
			10/7/1984	Trasferimento quota	10/7/1984			
			16/7/1984	Cambio intestazione quota	1/1/1985			
			8/8/1991	Trasferimento quota e nomina r.u.	1/7/1989			
			12/5/1992	Cambio intestazione quota	19/6/1991			
			20/5/1992	Modifica programma sviluppo	20/5/1992			
			2/9/1993	Trasferimento quota e nomina r.u.	1/8/1992			
			27/6/1996	Cambio intestazione quota	4/11/1992			
			13/2/1998	Modifica programma lavoro	2/7/6/1996			
			29/9/1999	Cambio intestazione quota	1/1/1998			
			12/2/2004	Sospensione temporanea dei lavori	1/4/1999			
				Intestazione quota	1/12/2003			

819	CODICE E DENOMINAZIONE DELLA CONCESSIONE	TITOLARI DELLA CONCESSIONE e relative quote di partecipazione (%)	PROVVEDIMENTI CONCERNENTI LA CONCESSIONE		PERIODO DI VIGENZA	SCADENZA	AREA (Kmq)	UBICAZIONE DELLA CONCESSIONE
			Data	Natura del provvedimento				
	MASSERIA VERTICCHIO	ENI (100) (r.u.)	1/7/1982	Natura del provvedimento Unificazione	1/7/1982	10/02/2004	36,5	MOLISE (36,5) Campobasso
			7/8/1985	Approvazione ampliamento programma di lavoro	7/8/1985			
			3/6/1994	Proroga	10/2/1994			
			3/6/1994	Approvazione nuovo programma di sviluppo e ricerca	3/6/1994			
			28/11/1996	Modifica programma sviluppo	28/11/1996			
			13/2/1998	Cambio intestazione	1/1/1998			

ELENCO DELLE CONCESSIONI DI COLTIVAZIONE ACCORDATE NELLA TERRAFERMA - Aggiornamento 31/ gennaio/2008

838	CODICE E DENOMINAZIONE DELLA CONCESSIONE	TITOLARI DELLA CONCESSIONE e relative quote di partecipazione (%)	PROVVEDIMENTI CONCERNENTI LA CONCESSIONE		PERIODO DI VIGENZA	SCADENZA	AREA (Kmq)	UBICAZIONE DELLA CONCESSIONE
			Data	Natura del provvedimento				
	MONTE VRECCIARO	ENI (100) (r.u.)	14/1/1987	Conferimento	31/8/1984	XXXI - 2	31,84	PUGLIA (31,84)
			13/2/1998	Cambio intestazione	1/1/1998	XLII - 3		Foggia
	Nota: Presentata istanza di rinuncia pubblicata nel B.U.I.G. Anno XLVII - N. 11.							
839	CODICE E DENOMINAZIONE DELLA CONCESSIONE	TITOLARI DELLA CONCESSIONE e relative quote di partecipazione (%)	PROVVEDIMENTI CONCERNENTI LA CONCESSIONE		PERIODO DI VIGENZA	SCADENZA	AREA (Kmq)	UBICAZIONE DELLA CONCESSIONE
			Data	Natura del provvedimento				
	MONTIGNANO	EDISON (50) (r.u.) GAS PLUS ITALIANA (50)	15/4/1987	Conferimento	17/7/1986	XXXI - 11		
			21/3/1989	Sostituzione art. 2 D.M. 15/4/87	17/7/1986	XXXIII - 8		
			21/3/1989	Trasferimento quota e nomina r.u.	21/3/1989	XXXIII - 8		
			10/10/1990	Trasferimento quota e nomina r.u.	10/10/1990	XXXV - 5		
			4/8/1993	Cambio intestazione quota	23/4/1992	XXXVII - 10		
			9/5/1996	Cambio intestazione quota	1/3/1996	XL - 6		
			13/5/1997	Modifica programma lavoro	13/5/1997	XLI - 6		
			23/11/1998	Cambio intestazione quota	29/6/1998	XLII - 12		
			15/9/1999	Cambio intestazione quota	1/7/1999	XLIII - 10		
			12/2/2004	Cambio intestazione quota	1/12/2003	XLVIII - 3		
			12/2/2004	Cambio intestazione quota	1/1/2004	XLVIII - 3		
			20/7/2004	Cambio intestazione quota	18/5/2004	XLVIII - 8		
841	CODICE E DENOMINAZIONE DELLA CONCESSIONE	TITOLARI DELLA CONCESSIONE e relative quote di partecipazione (%)	PROVVEDIMENTI CONCERNENTI LA CONCESSIONE		PERIODO DI VIGENZA	SCADENZA	AREA (Kmq)	UBICAZIONE DELLA CONCESSIONE
			Data	Natura del provvedimento				
	SETTEFINESTRE	GAS PLUS ITALIANA (100) (r.u.)	8/7/1987	Conferimento	8/7/1987	XXXII - 3		
			10/7/1991	Trasferimento quota e nomina r.u.	19/1/1990	XXXVI - 1		
			10/7/1991	Trasferimento quota	28/12/1990	XXXVI - 1		
			9/5/1996	Cambio intestazione quota	1/3/1996	XL - 6		
			13/5/1997	Modifica programma lavoro	13/5/1997	XLI - 6		
			20/3/2000	Cambio intestazione quota	1/1/2000	XLIV - 4		
			20/4/2001	Cambio intestazione quota	1/10/2000	XLV - 5		
			18/9/2001	Trasferimento quota	29/6/2001	XLV - 10		
			12/2/2004	Cambio intestazione	1/1/2004	XLVIII - 3		
			20/7/2004	Cambio intestazione	18/5/2004	XLVIII - 8		
							65	MARCHE (65) Macerata Ancona

ELENCO DELLE CONCESSIONI DI COLTIVAZIONE ACCORDATE NELLA TERRAFERMA - Aggiornamento 31/ gennaio/2008

CODICE E DENOMINAZIONE DELLA CONCESSIONE	TITOLARI DELLA CONCESSIONE e relative quote di partecipazione (%)	PROVVEDIMENTI CONCERNENTI LA CONCESSIONE		PERIODO DI VIGENZA	SCADENZA	AREA (Kmq)	UBICAZIONE DELLA CONCESSIONE
		Data	Natura del provvedimento				
868 MASSERIA PETRILLI	INTERGAS PIU' (50) (r.u.) GAS PLUS ITALIANA (50)	21/5/1992	Natura del provvedimento	Decorrenza	19/05/2020	118,28	PUGLIA (118,28) Foggia
		4/3/1994	Conferimento	XXXVI - 11	-		
		4/3/1994	Trasferimento quota	XXXVII - 4			
		4/3/1994	Ampliamento	XXXVIII - 4			
		9/5/1996	Cambio intestazione quota	XL - 6			
		14/6/1996	Trasferimento quota e nomina r.u.	XL - 7			
		14/6/1996	Cambio intestazione quota	XL - 7			
		9/5/2001	Trasferimento quota	XLV - 6			
		30/10/2001	Trasferimento quota	XLV - 11			
		5/4/2002	Trasferimento quota	XLVI - 12			
		4/4/2003	Assunzione quota	XLVII - 5			
		12/2/2004	Cambio intestazione quota	XLVIII - 3			
		20/7/2004	Cambio intestazione quota	XLVIII - 8			
		8/10/2004	Trasferimento quota	XLVIII - 11			
		30/6/2005	Trasferimento quota	XLIX - 7			
869							
S. ANDREA	INTERGAS PIU' (40) (r.u.) EDISON (50) PETROREP ITALIANA (10)	8/8/1992	Natura del provvedimento	Decorrenza	08/08/2022	164,32	VENETO (164,32) Treviso
		2/9/1993	Conferimento	XXXVI - 12	-		
		2/9/1993	Trasferimento quota	XXXVII - 10			
		2/9/1993	Cambio intestazione quota	XXXVII - 10			
		14/6/1996	Trasferimento quota e nomina r.u.	XL - 7			
		14/6/1996	Cambio intestazione quota	XL - 7			
		5/4/2002	Trasferimento quota	XLVI - 12			
		12/2/2004	Intestazione quota	XLVIII - 3			
		30/6/2005	Trasferimento quota	XLIX - 7			
870							
MONTE VERDESE	INTERGAS PIU' (60) (r.u.) GAS PLUS ITALIANA (30) PETROREP ITALIANA (10)	18/1/1993	Natura del provvedimento	Decorrenza	28/06/2022	60,02	BASILICATA (60,02) Matera
		9/5/1996	Conferimento	XXXVII - 4	-		
		14/6/1996	Cambio intestazione quota	XL - 6			
		14/6/1996	Trasferimento quota e nomina r.u.	XL - 7			
		14/6/1996	Cambio intestazione quota	XL - 7			
		5/4/2002	Trasferimento quota	XLVI - 12			
		12/2/2004	Cambio intestazione quota	XLVIII - 3			
		20/7/2004	Cambio intestazione quota	XLVIII - 8			
		30/6/2005	Trasferimento quota	XLIX - 7			

ELENCO DELLE CONCESSIONI DI COLTIVAZIONE ACCORDATE NELLA TERRAFERMA - Aggiornamento 31/ gennaio/2008

885	CODICE E DENOMINAZIONE DELLA CONCESSIONE	TITOLARI DELLA CONCESSIONE e relative quote di partecipazione (%)	PROVVEDIMENTI CONCERNENTI LA CONCESSIONE	PERIODO DI VIGENZA	SCADENZA	AREA (Kmq)	UBICAZIONE DELLA CONCESSIONE	
	LUCERA	GAS PLUS ITALIANA (81,6) (r.u.) INTERGAS PIU' (13,6) EDISON (4,8)	Data 30/12/1994 Natura del provvedimento Unificazione 30/12/1994 Modifica programma lavoro 24/1/1996 XL - 2 9/5/1996 Cambio intestazione quota 1/3/1996 XL - 6 14/6/1996 Trasferimento quota 1/1/1996 XL - 7 14/6/1996 Cambio intestazione quota 23/1/1996 XL - 7 12/3/1997 Modifica programma sviluppo 12/3/1997 XLI - 4 5/4/2002 Trasferimento quota 29/11/2001 XLVI - 12 12/2/2004 Intestazione quota 1/12/2003 XLVIII - 3 12/2/2004 Cambio intestazione quota 1/1/2004 XLVIII - 3 20/7/2004 Cambio intestazione 18/5/2004 XLVIII - 8 30/6/2005 Trasferimento quota 26/4/2005 XLIX - 7	Decorrenza 1/1/1995 XXXIX - 1 24/1/1996 XL - 2 1/3/1996 XL - 6 1/1/1996 XL - 7 23/1/1996 XL - 7 12/3/1997 XLI - 4 29/11/2001 XLVI - 12 1/12/2003 XLVIII - 3 1/1/2004 XLVIII - 3 18/5/2004 XLVIII - 8 26/4/2005 XLIX - 7	-	31/07/2007	155,86	PUGLIA (155,86) Foggia
886	CODICE E DENOMINAZIONE DELLA CONCESSIONE	TITOLARI DELLA CONCESSIONE e relative quote di partecipazione (%)	PROVVEDIMENTI CONCERNENTI LA CONCESSIONE	PERIODO DI VIGENZA	SCADENZA	AREA (Kmq)	UBICAZIONE DELLA CONCESSIONE	
	MANARA	ENI (100) (r.u.)	Data 18/9/1997 Natura del provvedimento Attribuzione	Decorrenza 1/1/1997 XLI - 10	01/01/2017	54,13	EMILIA ROMAGNA (48,18) Ferrara ZONA A (5,95)	
888	CODICE E DENOMINAZIONE DELLA CONCESSIONE	TITOLARI DELLA CONCESSIONE e relative quote di partecipazione (%)	PROVVEDIMENTI CONCERNENTI LA CONCESSIONE	PERIODO DI VIGENZA	SCADENZA	AREA (Kmq)	UBICAZIONE DELLA CONCESSIONE	
	POMPOSA	ENI (100) (r.u.)	Data 18/9/1997 Natura del provvedimento Attribuzione	Decorrenza 1/1/1997 XLI - 10	01/01/2017	55,21	EMILIA ROMAGNA (55,21) Ferrara	
889	CODICE E DENOMINAZIONE DELLA CONCESSIONE	TITOLARI DELLA CONCESSIONE e relative quote di partecipazione (%)	PROVVEDIMENTI CONCERNENTI LA CONCESSIONE	PERIODO DI VIGENZA	SCADENZA	AREA (Kmq)	UBICAZIONE DELLA CONCESSIONE	
	CASTEGGIO	GAS PLUS ITALIANA (100) (r.u.)	Data 20/10/1997 Natura del provvedimento Attribuzione 26/4/2001 Trasferimento 12/2/2004 Cambio intestazione 20/7/2004 Cambio intestazione 18/5/2004 XLVIII - 8	Decorrenza 1/1/1997 XLI - 10 26/2/2001 XLV - 5 1/1/2004 XLVIII - 3 18/5/2004 XLVIII - 8	01/01/2017	65,7	LOMBARDIA (65,7) Pavia	
890	CODICE E DENOMINAZIONE DELLA CONCESSIONE	TITOLARI DELLA CONCESSIONE e relative quote di partecipazione (%)	PROVVEDIMENTI CONCERNENTI LA CONCESSIONE	PERIODO DI VIGENZA	SCADENZA	AREA (Kmq)	UBICAZIONE DELLA CONCESSIONE	
	CAVIAGA	ENI (100) (r.u.)	Data 20/10/1997 Natura del provvedimento Attribuzione 21/10/2003 Proroga	Decorrenza 1/1/1997 XLI - 10 1/1/2002 XLVII - 11	01/01/2012	113,87	LOMBARDIA (113,87) Lodi Cremona	

ELENCO DELLE CONCESSIONI DI COLTIVAZIONE ACCORDATE NELLA TERRAFERMA - Aggiornamento 31/ gennaio/2008

891	CODICE E DENOMINAZIONE DELLA CONCESSIONE CIGNONE	TITOLARI DELLA CONCESSIONE e relative quote di partecipazione (%) ENI (100) (r.u.)	PROVVEDIMENTI CONCERNENTI LA CONCESSIONE Data 20/10/1997 6/11/2001 Natura del provvedimento Attribuzione Conferma	PERIODO DI VIGENZA - - -	SCADENZA 01/01/2017	AREA (Kmq) 135,59	UBICAZIONE DELLA CONCESSIONE LOMBARDIA (135,59) Cremona Brescia
892	CODICE E DENOMINAZIONE DELLA CONCESSIONE CORTEMAGGIORE	TITOLARI DELLA CONCESSIONE e relative quote di partecipazione (%) ENI (100) (r.u.)	PROVVEDIMENTI CONCERNENTI LA CONCESSIONE Data 20/10/1997 15/10/2001 Natura del provvedimento Attribuzione Conferma	PERIODO DI VIGENZA - -	SCADENZA 01/01/2017	AREA (Kmq) 146,03	UBICAZIONE DELLA CONCESSIONE EMILIA ROMAGNA (144,83) Piacenza Parma LOMBARDIA (1,2) Cremona
894	CODICE E DENOMINAZIONE DELLA CONCESSIONE PONTETIDONE	TITOLARI DELLA CONCESSIONE e relative quote di partecipazione (%) GAS PLUS ITALIANA (100) (r.u.)	PROVVEDIMENTI CONCERNENTI LA CONCESSIONE Data 20/10/1997 1/6/1998 12/2/2004 20/7/2004 Natura del provvedimento Attribuzione Trasferimento Cambio intestazione Cambio intestazione	PERIODO DI VIGENZA - -	SCADENZA 01/01/2017	AREA (Kmq) 58,35	UBICAZIONE DELLA CONCESSIONE EMILIA ROMAGNA (56,05) Piacenza LOMBARDIA (2,3) Pavia
897	CODICE E DENOMINAZIONE DELLA CONCESSIONE SORESINA	TITOLARI DELLA CONCESSIONE e relative quote di partecipazione (%) ENI (100) (r.u.)	PROVVEDIMENTI CONCERNENTI LA CONCESSIONE Data 20/10/1997 Natura del provvedimento Attribuzione	PERIODO DI VIGENZA -	SCADENZA 01/01/2017	AREA (Kmq) 84,82	UBICAZIONE DELLA CONCESSIONE LOMBARDIA (84,82) Lodi Cremona
899	CODICE E DENOMINAZIONE DELLA CONCESSIONE VESCOVATO	TITOLARI DELLA CONCESSIONE e relative quote di partecipazione (%) ENI (100) (r.u.)	PROVVEDIMENTI CONCERNENTI LA CONCESSIONE Data 20/10/1997 8/5/2002 8/5/2002 Natura del provvedimento Attribuzione Proroga Approvazione programma lavoro	PERIODO DI VIGENZA -	SCADENZA 01/01/2007	AREA (Kmq) 29,13	UBICAZIONE DELLA CONCESSIONE LOMBARDIA (29,13) Cremona
900	CODICE E DENOMINAZIONE DELLA CONCESSIONE VILLAFORTUNA-TRECATE	TITOLARI DELLA CONCESSIONE e relative quote di partecipazione (%) ENI (100) (r.u.)	PROVVEDIMENTI CONCERNENTI LA CONCESSIONE Data 17/2/1998 Natura del provvedimento Attribuzione	PERIODO DI VIGENZA -	SCADENZA 01/01/2017	AREA (Kmq) 142,41	UBICAZIONE DELLA CONCESSIONE PIEMONTE (77,71) Novara LOMBARDIA (64,7) Milano

ELENCO DELLE CONCESSIONI DI COLTIVAZIONE ACCORDATE NELLA TERRAFERMA - Aggiornamento 31/ gennaio/2008

902	CODICE E DENOMINAZIONE DELLA CONCESSIONE DOSSO DEGLI ANGELI	TITOLARI DELLA CONCESSIONE e relative quote di partecipazione (%) ENI (100) (r.u.)	Data 23/2/1998	PROVVEDIMENTI CONCERNENTI LA CONCESSIONE Natura del provvedimento Attribuzione	Decorrenza 1/1/1997	BUIG XLII - 3	PERIODO DI VIGENZA -	SCADENZA 01/01/2017	AREA (Kmq) 118,46	UBICAZIONE DELLA CONCESSIONE EMILIA ROMAGNA (118,46) Ravenna Ferrara
904	CODICE E DENOMINAZIONE DELLA CONCESSIONE GAGGIANO	TITOLARI DELLA CONCESSIONE e relative quote di partecipazione (%) ENI (100) (r.u.)	Data 17/3/1998	PROVVEDIMENTI CONCERNENTI LA CONCESSIONE Natura del provvedimento Attribuzione	Decorrenza 1/1/1997	BUIG XLII - 4	PERIODO DI VIGENZA -	SCADENZA 01/01/2017	AREA (Kmq) 101,64	UBICAZIONE DELLA CONCESSIONE LOMBARDIA (101,64) Pavia Milano
	Nota: Presentata istanza di proroga pubblicata nel B.U.I.G. - Anno L - N. 1.									
905	CODICE E DENOMINAZIONE DELLA CONCESSIONE BAGNOLO MELLA	TITOLARI DELLA CONCESSIONE e relative quote di partecipazione (%) ENI (100) (r.u.)	Data 21/4/1998	PROVVEDIMENTI CONCERNENTI LA CONCESSIONE Natura del provvedimento Attribuzione	Decorrenza 1/1/1997	BUIG XLII - 5	PERIODO DI VIGENZA -	SCADENZA 01/01/2017	AREA (Kmq) 60,43	UBICAZIONE DELLA CONCESSIONE LOMBARDIA (60,43) Brescia
906	CODICE E DENOMINAZIONE DELLA CONCESSIONE SAN GERVASIO	TITOLARI DELLA CONCESSIONE e relative quote di partecipazione (%) ENI (100) (r.u.)	Data 21/4/1998	PROVVEDIMENTI CONCERNENTI LA CONCESSIONE Natura del provvedimento Attribuzione	Decorrenza 1/1/1997	BUIG XLII - 5	PERIODO DI VIGENZA -	SCADENZA 01/01/2017	AREA (Kmq) 77,45	UBICAZIONE DELLA CONCESSIONE LOMBARDIA (77,45) Brescia
908	CODICE E DENOMINAZIONE DELLA CONCESSIONE OVANENGO	TITOLARI DELLA CONCESSIONE e relative quote di partecipazione (%) ENI (100) (r.u.)	Data 22/5/1998	PROVVEDIMENTI CONCERNENTI LA CONCESSIONE Natura del provvedimento Attribuzione	Decorrenza 1/1/1997	BUIG XLII - 6	PERIODO DI VIGENZA -	SCADENZA 01/01/2017	AREA (Kmq) 41,11	UBICAZIONE DELLA CONCESSIONE LOMBARDIA (41,11) Brescia
910	CODICE E DENOMINAZIONE DELLA CONCESSIONE CANONICA	TITOLARI DELLA CONCESSIONE e relative quote di partecipazione (%) ENI (100) (r.u.)	Data 18/6/1998	PROVVEDIMENTI CONCERNENTI LA CONCESSIONE Natura del provvedimento Attribuzione	Decorrenza 1/1/1997	BUIG XLII - 6	PERIODO DI VIGENZA -	SCADENZA 01/01/2002	AREA (Kmq) 53,02	UBICAZIONE DELLA CONCESSIONE LOMBARDIA (53,02) Milano Bergamo
	Nota: Presentata istanza di proroga pubblicata nel B.U.I.G. - Anno XLV - N. 8									
911	CODICE E DENOMINAZIONE DELLA CONCESSIONE PESSANO	TITOLARI DELLA CONCESSIONE e relative quote di partecipazione (%) ENI (100) (r.u.)	Data 18/6/1998	PROVVEDIMENTI CONCERNENTI LA CONCESSIONE Natura del provvedimento Attribuzione	Decorrenza 1/1/1997	BUIG XLII - 6	PERIODO DI VIGENZA -	SCADENZA 01/01/2012	AREA (Kmq) 57,85	UBICAZIONE DELLA CONCESSIONE LOMBARDIA (57,85) Milano

ELENCO DELLE CONCESSIONI DI COLTIVAZIONE ACCORDATE NELLA TERRAFERMA - Aggiornamento 31/ gennaio/2008

913	CODICE E DENOMINAZIONE DELLA CONCESSIONE	TITOLARI DELLA CONCESSIONE e relative quote di partecipazione (%)	PROVVEDIMENTI CONCERNENTI LA CONCESSIONE		PERIODO DI VIGENZA	SCADENZA	AREA (Kmq)	UBICAZIONE DELLA CONCESSIONE
	SETTALA	ENI (100) (r.u.)	Data	Natura del provvedimento	Decorrenza	1/1/1997	XLII - 6	Milano
			18/6/1998	Attribuzione		15/10/2001	XLV - 11	Lodi
			15/10/2001	Conferma				
914	CODICE E DENOMINAZIONE DELLA CONCESSIONE	TITOLARI DELLA CONCESSIONE e relative quote di partecipazione (%)	PROVVEDIMENTI CONCERNENTI LA CONCESSIONE		PERIODO DI VIGENZA	SCADENZA	AREA (Kmq)	UBICAZIONE DELLA CONCESSIONE
	SPILAMBERTO	ENI (100) (r.u.)	Data	Natura del provvedimento	Decorrenza	1/1/1997	XLII - 6	EMILIA ROMAGNA (139,82)
			8/6/1998	Attribuzione				Modena Bologna
915	CODICE E DENOMINAZIONE DELLA CONCESSIONE	TITOLARI DELLA CONCESSIONE e relative quote di partecipazione (%)	PROVVEDIMENTI CONCERNENTI LA CONCESSIONE		PERIODO DI VIGENZA	SCADENZA	AREA (Kmq)	UBICAZIONE DELLA CONCESSIONE
	MIRANDOLA	ENI (100) (r.u.)	Data	Natura del provvedimento	Decorrenza	1/1/1997	XLII - 6	EMILIA ROMAGNA (121,66)
			15/6/1998	Attribuzione				Reggio Emilia Modena LOMBARDIA (0,3) Mantova
916	CODICE E DENOMINAZIONE DELLA CONCESSIONE	TITOLARI DELLA CONCESSIONE e relative quote di partecipazione (%)	PROVVEDIMENTI CONCERNENTI LA CONCESSIONE		PERIODO DI VIGENZA	SCADENZA	AREA (Kmq)	UBICAZIONE DELLA CONCESSIONE
	PORTO CORSINI TERRA	ENI (100) (r.u.)	Data	Natura del provvedimento	Decorrenza	1/1/1997	XLII - 6	EMILIA ROMAGNA (56,65)
			15/6/1998	Attribuzione				Ravenna
917	CODICE E DENOMINAZIONE DELLA CONCESSIONE	TITOLARI DELLA CONCESSIONE e relative quote di partecipazione (%)	PROVVEDIMENTI CONCERNENTI LA CONCESSIONE		PERIODO DI VIGENZA	SCADENZA	AREA (Kmq)	UBICAZIONE DELLA CONCESSIONE
	RAVENNA TERRA	ENI (100) (r.u.)	Data	Natura del provvedimento	Decorrenza	1/1/1997	XLII - 6	EMILIA ROMAGNA (98,28)
			15/6/1998	Attribuzione				Ravenna
918	CODICE E DENOMINAZIONE DELLA CONCESSIONE	TITOLARI DELLA CONCESSIONE e relative quote di partecipazione (%)	PROVVEDIMENTI CONCERNENTI LA CONCESSIONE		PERIODO DI VIGENZA	SCADENZA	AREA (Kmq)	UBICAZIONE DELLA CONCESSIONE
	RECOVATO	GAS PLUS ITALIANA (100) (r.u.)	Data	Natura del provvedimento	Decorrenza	1/1/1997	XLII - 6	EMILIA ROMAGNA (36,75)
			15/6/1998	Attribuzione				Modena Bologna
			26/4/2001	Trasferimento		26/2/2001	XLV - 5	
			12/2/2004	Cambio intestazione		1/1/2004	XLVIII - 3	
			20/7/2004	Cambio intestazione		18/5/2004	XLVIII - 8	

ELENCO DELLE CONCESSIONI DI COLTIVAZIONE ACCORDATE NELLA TERRAFERMA - Aggiornamento 31/ gennaio/2008

919	CODICE E DENOMINAZIONE DELLA CONCESSIONE	TITOLARI DELLA CONCESSIONE e relative quote di partecipazione (%)	PROVVEDIMENTI CONCERNENTI LA CONCESSIONE	PERIODO DI VIGENZA	SCADENZA	AREA (Kmq)	UBICAZIONE DELLA CONCESSIONE
	RIVALTA	ENI (100) (r.u.)	Natura del provvedimento Attribuzione	Decorrenza 1/1/1997 BUIG XLII - 6	01/01/2002	19,59	EMILIA ROMAGNA (19,59) Reggio Emilia
	Nota: Presentata istanza di proroga pubblicata nel B.U.I.G. - Anno XLV - N. 1						
920	CODICE E DENOMINAZIONE DELLA CONCESSIONE	TITOLARI DELLA CONCESSIONE e relative quote di partecipazione (%)	PROVVEDIMENTI CONCERNENTI LA CONCESSIONE	PERIODO DI VIGENZA	SCADENZA	AREA (Kmq)	UBICAZIONE DELLA CONCESSIONE
	SAN POTTIO	ENI (100) (r.u.)	Natura del provvedimento Attribuzione Proroga	Decorrenza 1/1/1997 BUIG XLII - 6 10/3/2004 XLVIII - 4	01/01/2007	73,78	EMILIA ROMAGNA (73,78) Ravenna
	Nota: Presentata istanza di proroga pubblicata nel B.U.I.G. - Anno L - N. 1.						
921	CODICE E DENOMINAZIONE DELLA CONCESSIONE	TITOLARI DELLA CONCESSIONE e relative quote di partecipazione (%)	PROVVEDIMENTI CONCERNENTI LA CONCESSIONE	PERIODO DI VIGENZA	SCADENZA	AREA (Kmq)	UBICAZIONE DELLA CONCESSIONE
	TRESIGALLO	ENI (100) (r.u.)	Natura del provvedimento Attribuzione Conferma	Decorrenza 1/1/1997 BUIG XLII - 6 15/10/2001 XLV - 11	01/01/2017	100,15	EMILIA ROMAGNA (100,15) Ferrara
	Nota: Presentata istanza di rinuncia pubblicata nel B.U.I.G. - Anno XLVII - N. 9.						
922	CODICE E DENOMINAZIONE DELLA CONCESSIONE	TITOLARI DELLA CONCESSIONE e relative quote di partecipazione (%)	PROVVEDIMENTI CONCERNENTI LA CONCESSIONE	PERIODO DI VIGENZA	SCADENZA	AREA (Kmq)	UBICAZIONE DELLA CONCESSIONE
	ALFONSINE	ENI (100) (r.u.)	Natura del provvedimento Attribuzione Conferma	Decorrenza 1/1/1997 BUIG XLII - 6 27/9/2001 XLV - 10	01/01/2017	85,88	EMILIA ROMAGNA (85,88) Ravenna
	Nota: Presentata istanza di proroga pubblicata nel B.U.I.G. - Anno XLIX - N. 7.						
924	CODICE E DENOMINAZIONE DELLA CONCESSIONE	TITOLARI DELLA CONCESSIONE e relative quote di partecipazione (%)	PROVVEDIMENTI CONCERNENTI LA CONCESSIONE	PERIODO DI VIGENZA	SCADENZA	AREA (Kmq)	UBICAZIONE DELLA CONCESSIONE
	SANTERNO	ENI (100) (r.u.)	Natura del provvedimento Attribuzione	Decorrenza 1/1/1997 BUIG XLII - 6	01/01/2017	39,39	EMILIA ROMAGNA (39,39) Ravenna Bologna
	Nota: Presentata istanza di proroga pubblicata nel B.U.I.G. - Anno XLIX - N. 7.						
926	CODICE E DENOMINAZIONE DELLA CONCESSIONE	TITOLARI DELLA CONCESSIONE e relative quote di partecipazione (%)	PROVVEDIMENTI CONCERNENTI LA CONCESSIONE	PERIODO DI VIGENZA	SCADENZA	AREA (Kmq)	UBICAZIONE DELLA CONCESSIONE
	PIETRAMALA	SIM (100) (r.u.)	Natura del provvedimento Unificazione	Decorrenza 4/8/1999 BUIG XLIII - 9	15/01/2006	27,16	TOSCANA (21,86) Firenze EMILIA ROMAGNA (5,3) Bologna
	Nota: Presentata istanza di proroga pubblicata nel B.U.I.G. - Anno XLIX - N. 7.						

ELENCO DELLE CONCESSIONI DI COLTIVAZIONE ACCORDATE NELLA TERRAFERMA - Aggiornamento 31/ gennaio/2008

927	CODICE E DENOMINAZIONE DELLA CONCESSIONE	TITOLARI DELLA CONCESSIONE e relative quote di partecipazione (%)	PROVVEDIMENTI CONCERNENTI LA CONCESSIONE		PERIODO DI VIGENZA	SCADENZA	AREA (Kmq)	UBICAZIONE DELLA CONCESSIONE
			Data	Natura del provvedimento				
	RECOLETA	GAS PLUS ITALIANA (100) (r.u.)	8/9/1999	Natura del provvedimento Conferimento	8/9/1999	08/09/2019	44,62	BASILICATA (44,62) Matera
			12/2/2004	Cambio intestazione	1/1/2004			
			20/7/2004	Cambio intestazione	18/5/2004			
	928							
	CODICE E DENOMINAZIONE DELLA CONCESSIONE	TITOLARI DELLA CONCESSIONE e relative quote di partecipazione (%)	PROVVEDIMENTI CONCERNENTI LA CONCESSIONE		PERIODO DI VIGENZA	SCADENZA	AREA (Kmq)	UBICAZIONE DELLA CONCESSIONE
	GORGOGNONE	TOTAL ITALIA (50) (r.u.) SHELL ITALIA E P (25) MOBIL OIL ITALIANA (25)	19/11/1999	Natura del provvedimento Unificazione	19/11/1999	14/07/2013	290,59	BASILICATA (290,59) Potenza Matera
			16/3/2000	Approvazione nuovo programma di ricerca	16/3/2000			
			20/3/2000	Cambio intestazione quota	1/1/2000			
			29/11/2000	Cambio intestazione quota	3/3/2000			
			20/4/2001	Cambio intestazione quota	1/10/2000			
			15/11/2002	Trasferimento quota e nomina r.u.	1/8/2002			
			5/6/2003	Cambio intestazione quota	1/5/2003			
			16/7/2003	Cambio intestazione quota	26/5/2003			
			12/2/2004	Cambio intestazione quota	31/12/2003			
			31/7/2007	Adeguamento programma lavori	31/7/2007			
	930							
	CODICE E DENOMINAZIONE DELLA CONCESSIONE	TITOLARI DELLA CONCESSIONE e relative quote di partecipazione (%)	PROVVEDIMENTI CONCERNENTI LA CONCESSIONE		PERIODO DI VIGENZA	SCADENZA	AREA (Kmq)	UBICAZIONE DELLA CONCESSIONE
	MIGLIANICO	ENI (100) (r.u.)	19/4/2002	Natura del provvedimento Conferimento	19/4/2002	19/04/2022	29,3	ABRUZZO (29,3) Chieti
			6/7/2005	Modifica programma lavoro	6/7/2005			
	931							
	CODICE E DENOMINAZIONE DELLA CONCESSIONE	TITOLARI DELLA CONCESSIONE e relative quote di partecipazione (%)	PROVVEDIMENTI CONCERNENTI LA CONCESSIONE		PERIODO DI VIGENZA	SCADENZA	AREA (Kmq)	UBICAZIONE DELLA CONCESSIONE
	QUARTO	ENI (66,6666666666667) (r.u.) EDISON (33,3333333333333)	12/1/2004	Natura del provvedimento Conferimento	12/1/2004	12/01/2024	58,42	EMILIA ROMAGNA (58,42) Piacenza
			12/2/2004	Intestazione quota	12/1/2004			
	932							
	CODICE E DENOMINAZIONE DELLA CONCESSIONE	TITOLARI DELLA CONCESSIONE e relative quote di partecipazione (%)	PROVVEDIMENTI CONCERNENTI LA CONCESSIONE		PERIODO DI VIGENZA	SCADENZA	AREA (Kmq)	UBICAZIONE DELLA CONCESSIONE
	VAL D'AGRI	ENI (66) (r.u.) SHELL ITALIA E P (34)	28/12/2005	Natura del provvedimento Unificazione	28/12/2005	26/10/2019	660,15	BASILICATA (660,15) Potenza

ELENCO DELLE CONCESSIONI DI COLTIVAZIONE ACCORDATE NEL SOTTOFONDO MARINO - Aggiornamento 31/gennaio/2008

CONCESSIONI DI COLTIVAZIONE ACCORDATE NEL SOTTOFONDO MARINO

Leggi 21 luglio 1967, n. 613 e successive modificazioni, 9 gennaio 1991, n. 9 e Decreto Legislativo 25 novembre 1996, n. 625

Nel sottofondo marino sono vigenti n. 66 CONCESSIONI DI COLTIVAZIONE per complessivi 9387,55 Km²

Zona marina	Numero concessioni	Superficie (Km ²)
EMILIA ROMAGNA	0	15,00
ZONA A	37	4.066,79
ZONA B	19	3.365,13
ZONA C	4	1.168,55
ZONA D	3	153,41
ZONA F	3	618,67

Nota:

Nel caso di titoli afferenti a due o più zone finitime, a ciascuna di tali zone viene attribuita la parte di area del titolo minerario ad essa afferente e l'unità mineraria viene attribuita alla zona cui compete la parte maggiore dell'area del titolo medesimo

ELENCO DELLE CONCESSIONI DI COLTIVAZIONE ACCORDATE NEL SOTTOFONDO MARINO - Aggiornamento 31/gennaio/2008

960	CODICE E DENOMINAZIONE DELLA CONCESSIONE	TITOLARI DELLA CONCESSIONE e relative quote di partecipazione (%) ENI (100) (r.u.)	PROVVEDIMENTI CONCERNENTI LA CONCESSIONE		PERIODO DI VIGENZA	SCADENZA	AREA (Kmq)	UBICAZIONE DELLA CONCESSIONE
			Data	Natura del provvedimento				
A.C 4.AS			15/3/1973	Natura del provvedimento	15/3/1973	15/03/2013	23,87	ZONA A (23,87)
			7/7/1973	Conferimento	7/7/1973			
			31/7/1986	Trasferimento quota	31/7/1986			
			24/3/1992	Approvazione piano sviluppo	24/3/1992			
			13/2/1998	Approvazione nuovo piano sviluppo	1/1/1998			
			20/2/2001	Cambio intestazione	20/2/2001			
			27/11/2003	Modifica programma sviluppo	15/3/2003			
				Proroga				
961	CODICE E DENOMINAZIONE DELLA CONCESSIONE	TITOLARI DELLA CONCESSIONE e relative quote di partecipazione (%) ENI (100) (r.u.)	7/7/1973	Natura del provvedimento	7/7/1973	07/07/2013	221,69	ZONA B (221,69)
			30/10/1974	Conferimento	30/10/1974			
			7/2/1976	Trasferimento quota	7/2/1976			
			14/12/1981	Trasferimento quota	27/5/1980			
			31/7/1986	Ampliamento	31/7/1986			
			13/2/1998	Modifica programma lavoro	1/1/1998			
			4/12/1998	Cambio intestazione	4/12/1998			
			23/10/2000	Approvazione programma sviluppo ed esplorazione	23/10/2000			
				approvazione programma sviluppo e perforazione				
				Proroga				
962	CODICE E DENOMINAZIONE DELLA CONCESSIONE	TITOLARI DELLA CONCESSIONE e relative quote di partecipazione (%) ENI (100) (r.u.)	7/7/1973	Natura del provvedimento	7/7/1973	07/07/2013	147,17	ZONA B (147,17)
			30/10/1974	Conferimento	30/10/1974			
			7/2/1976	Trasferimento quota	7/2/1976			
			13/2/1998	Trasferimento quota	1/1/1998			
			7/4/2003	Cambio intestazione	7/7/2003			
				Proroga				
963	CODICE E DENOMINAZIONE DELLA CONCESSIONE	TITOLARI DELLA CONCESSIONE e relative quote di partecipazione (%) ENI (100) (r.u.)	7/7/1973	Natura del provvedimento	7/7/1973	07/07/2013	68,42	ZONA D (68,42)
			5/7/1994	Conferimento	5/7/1994			
			13/2/1998	Aggiornamento programma lavoro	1/1/1998			
			11/2/2003	Cambio intestazione	7/7/2003			
				Proroga				

ELENCO DELLE CONCESSIONI DI COLTIVAZIONE ACCORDATE NEL SOTTOFONDO MARINO - Aggiornamento 31/gennaio/2008

968	CODICE E DENOMINAZIONE DELLA CONCESSIONE	TITOLARI DELLA CONCESSIONE e relative quote di partecipazione (%)	PROVVEDIMENTI CONCERNENTI LA CONCESSIONE		PERIODO DI VIGENZA	SCADENZA	AREA (Kmq)	UBICAZIONE DELLA CONCESSIONE
			Data	Natura del provvedimento				
968	B.C 7.LF Nota: Presentata istanza di unificazione con la concessione «FUME TENNA» pubblicata nel B.U.I.G. - Anno XX - N. 6.	EDISON (95) (r.u.) GAS PLUS ITALIANA (5)	20/5/1975	Conferimento	29/5/1974	XIX - 9	201	ZONA B (201)
			19/4/1979	Cambio intestazione quota	27/11/1978	XXIII - 8		
			7/4/1989	Trasferimento quota	7/4/1989	XXXIII - 11		
			4/8/1993	Cambio intestazione quota	23/4/1992	XXXVII - 10		
			4/3/1994	Trasferimento quota	2/10/1989	XXXVIII - 4		
			4/3/1994	Sospensione attività di sviluppo	23/3/1993	XXXVIII - 4		
			18/3/1996	Proroga sospensione attività di sviluppo	23/3/1995	XL - 4		
			9/5/1996	Cambio intestazione quota	1/1/1996	XL - 6		
			9/5/1996	Cambio intestazione quota	1/3/1996	XL - 6		
			30/4/1997	Modifica programma sviluppo	30/4/1997	XLI - 5		
			23/11/1998	Cambio intestazione quota	29/6/1998	XLI - 12		
			15/9/1999	Cambio intestazione quota	1/7/1999	XLIII - 10		
			12/2/2004	Cambio intestazione quota	1/12/2003	XLVIII - 3		
12/2/2004	Cambio intestazione quota	1/1/2004	XLVIII - 3					
27/5/2004	Proroga	29/5/2004	XLVIII - 6					
20/7/2004	Cambio intestazione quota	18/5/2004	XLVIII - 8					
970	A.C 8.ME	ENI (81) (r.u.) EDISON (19)	5/11/1975	Conferimento	5/11/1975	XX - 1	51,27	ZONA A (51,27)
			10/6/1976	Rettifica	10/6/1976	XX - 8		
			24/11/1978	Trasferimento quota	24/11/1978	XXXIII - 7		
			16/12/1980	Estensione titolarità	16/12/1980	XXV - 4		
			26/4/1983	Cambio intestazione quota	26/4/1983	XXVII - 8		
			25/10/1985	Cambio intestazione quota	1/1/1985	XXX - 4		
			31/7/1986	Cambio intestazione quota	24/12/1985	XXXI - 2		
			19/1/1987	Modifica programma lavoro	19/1/1987	XXXI - 8		
			20/7/1987	Trasferimento quota	1/12/1986	XXXII - 4		
			8/11/1988	Cambio intestazione quota	26/11/1987	XXXIII - 7		
			8/8/1991	Trasferimento quota	1/7/1989	XXXVI - 6		
			12/5/1992	Cambio intestazione quota	19/6/1991	XXXVI - 11		
			2/9/1993	Trasferimento quota	1/8/1992	XXXVII - 10		
			2/9/1993	Cambio intestazione quota	4/11/1992	XXXVII - 10		
			9/5/1996	Cambio intestazione quota	1/3/1996	XL - 6		
			6/3/1997	Trasferimento quota	11/7/1996	XLI - 4		
			6/3/1997	Ridenominazione	6/3/1997	XLI - 4		
			13/2/1998	Cambio intestazione quota	1/1/1998	XLII - 3		
			25/3/1998	Modifica programma sviluppo	25/3/1998	XLII - 4		
			20/3/2000	Cambio intestazione quota	1/1/2000	XLIV - 4		
20/4/2001	Cambio intestazione quota	1/10/2000	XLV - 5					
18/9/2001	Trasferimento quota	29/6/2001	XLV - 10					
12/2/2004	Intestazione quota	1/12/2003	XLVIII - 3					
28/11/2005	Proroga	5/11/2005	XLIX - 12					
28/11/2005	Approvazione nuovo programma lavoro	28/11/2005	XLIX - 12					

ELENCO DELLE CONCESSIONI DI COLTIVAZIONE ACCORDATE NEL SOTTOFONDO MARINO - Aggiornamento 31/gennaio/2008

975	CODICE E DENOMINAZIONE DELLA CONCESSIONE	TITOLARI DELLA CONCESSIONE e relative quote di partecipazione (%)	PROVVEDIMENTI CONCERNENTI LA CONCESSIONE		PERIODO DI VIGENZA	SCADENZA	AREA (Kmq)	UBICAZIONE DELLA CONCESSIONE
			Data	Natura del provvedimento				
C.C.3.AG		ENI MEDITERRANEA IDROCARBURI (100) (r.u.)	13/6/1980	Natura del provvedimento Conferimento	-	13/06/2010	394,8	ZONA C (394,8)
			14/3/1989	Modifica programma lavoro	XXIV - 11			
			8/5/1996	Modifica programma lavoro	XXXIII - 11			
			22/7/1997	Approvazione nuovo programma di esplorazione	XL - 6			
			13/2/1998	Cambio intestazione	XLI - 8			
			12/7/2005	Trasferimento	XLII - 3			
			20/10/2005	Modifica programma lavoro	XLIX - 8			
					XLIX - 10			
976								
	CODICE E DENOMINAZIONE DELLA CONCESSIONE	TITOLARI DELLA CONCESSIONE e relative quote di partecipazione (%)	PROVVEDIMENTI CONCERNENTI LA CONCESSIONE		PERIODO DI VIGENZA	SCADENZA	AREA (Kmq)	UBICAZIONE DELLA CONCESSIONE
	D.C.3.AG	ENI (100) (r.u.)	Data	Natura del provvedimento	-	16/12/2010	47,84	ZONA D (23,74) ZONA F (24,1)
			16/12/1980	Conferimento	XXV - 4			
			5/6/1995	Sospensione attività di sviluppo e produzione	XXXIX - 7			
			23/6/1997	Proroga sosp. attività di sviluppo e produzione	XLI - 7			
			13/2/1998	Cambio intestazione	XLII - 3			
977								
	CODICE E DENOMINAZIONE DELLA CONCESSIONE	TITOLARI DELLA CONCESSIONE e relative quote di partecipazione (%)	PROVVEDIMENTI CONCERNENTI LA CONCESSIONE		PERIODO DI VIGENZA	SCADENZA	AREA (Kmq)	UBICAZIONE DELLA CONCESSIONE
	B.C.10.AS	ENI (51) (r.u.) EDISON (49)	Data	Natura del provvedimento	-	27/05/2010	216,85	ZONA B (216,85)
			16/12/1980	Conferimento	XXV - 5			
			7/7/1989	Approvazione integrazione programma	XXXIV - 2			
			6/10/1992	Trasferimento quota	XXXVII - 10			
			2/9/1993	Cambio intestazione quota	XXXVII - 10			
			13/2/1998	Cambio intestazione quota	XLII - 3			
			12/2/2004	Intestazione quota	XLVIII - 3			
978								
	CODICE E DENOMINAZIONE DELLA CONCESSIONE	TITOLARI DELLA CONCESSIONE e relative quote di partecipazione (%)	PROVVEDIMENTI CONCERNENTI LA CONCESSIONE		PERIODO DI VIGENZA	SCADENZA	AREA (Kmq)	UBICAZIONE DELLA CONCESSIONE
	A.C.9.AG	ENI (100) (r.u.)	Data	Natura del provvedimento	-	23/10/2009	138,59	ZONA A (138,59)
			26/6/1981	Conferimento	XXVI - 1			
			13/2/1998	Cambio intestazione	XLII - 3			
979								
	CODICE E DENOMINAZIONE DELLA CONCESSIONE	TITOLARI DELLA CONCESSIONE e relative quote di partecipazione (%)	PROVVEDIMENTI CONCERNENTI LA CONCESSIONE		PERIODO DI VIGENZA	SCADENZA	AREA (Kmq)	UBICAZIONE DELLA CONCESSIONE
	B.C.11.AS	ENI (51) (r.u.) EDISON (49)	Data	Natura del provvedimento	-	26/06/2011	177,59	ZONA B (177,59)
			26/6/1981	Conferimento	XXVI - 1			
			6/10/1992	Trasferimento quota	XXXVII - 10			
			2/9/1993	Cambio intestazione quota	XXXVII - 10			
			13/2/1998	Cambio intestazione quota	XLII - 3			
			12/2/2004	Intestazione quota	XLVIII - 3			

ELENCO DELLE CONCESSIONI DI COLTIVAZIONE ACCORDATE NEL SOTTOFONDO MARINO - Aggiornamento 31/gennaio/2008

980	CODICE E DENOMINAZIONE DELLA CONCESSIONE	TITOLARI DELLA CONCESSIONE e relative quote di partecipazione (%)	PROVVEDIMENTI CONCERNENTI LA CONCESSIONE		PERIODO DI VIGENZA	SCADENZA	AREA (Kmq)	UBICAZIONE DELLA CONCESSIONE
			Data	Natura del provvedimento				
A.C10.AG		ENI (100) (r.u.)	26/6/1981	Natura del provvedimento Conferimento	-	23/10/2009	76,95	ZONA A
			25/10/1985	Modifica programma lavoro	XXVI - 6			
			13/2/1998	Cambio intestazione	XXX - 4			(76,95)
					XLII - 3			
981								
	CODICE E DENOMINAZIONE DELLA CONCESSIONE	TITOLARI DELLA CONCESSIONE e relative quote di partecipazione (%)	PROVVEDIMENTI CONCERNENTI LA CONCESSIONE		PERIODO DI VIGENZA	SCADENZA	AREA (Kmq)	UBICAZIONE DELLA CONCESSIONE
A.C11.AG		ENI (90) (r.u.) ALUMIX (10)	26/6/1981	Natura del provvedimento Conferimento	-	23/10/2009	154,69	ZONA A
			27/12/1983	Estensione titolarità	XXVI - 6			
			25/10/1985	Modifica programma lavoro	XXVIII - 3			(154,69)
			4/7/1989	Trasferimento quota	XXX - 4			
			13/2/1998	Cambio intestazione quota	XXXIII - 11			
			4/7/2001	Cambio intestazione quota	XLII - 3			
					XLV - 8			
983								
	CODICE E DENOMINAZIONE DELLA CONCESSIONE	TITOLARI DELLA CONCESSIONE e relative quote di partecipazione (%)	PROVVEDIMENTI CONCERNENTI LA CONCESSIONE		PERIODO DI VIGENZA	SCADENZA	AREA (Kmq)	UBICAZIONE DELLA CONCESSIONE
D.C 4.AG		ENI (100) (r.u.)	13/9/1982	Natura del provvedimento Conferimento	-	31/03/2011	16,9	ZONA D
			5/7/1994	Aggiornamento programma lavoro	XXVI - 10			(16,9)
			13/2/1998	Cambio intestazione	XXXVIII - 8			
					XLII - 3			
984								
	CODICE E DENOMINAZIONE DELLA CONCESSIONE	TITOLARI DELLA CONCESSIONE e relative quote di partecipazione (%)	PROVVEDIMENTI CONCERNENTI LA CONCESSIONE		PERIODO DI VIGENZA	SCADENZA	AREA (Kmq)	UBICAZIONE DELLA CONCESSIONE
A.C12.AG		ENI (100) (r.u.)	13/9/1982	Natura del provvedimento Conferimento	-	23/10/2009	143,75	ZONA A
			20/1/1987	Modifica programma lavoro	XXVI - 12			(143,75)
			17/6/1994	Approvazione nuovo programma di ricerca	XXI - 5			
					XXXVIII - 8			
			13/2/1998	Cambio intestazione	XLII - 3			
985								
	CODICE E DENOMINAZIONE DELLA CONCESSIONE	TITOLARI DELLA CONCESSIONE e relative quote di partecipazione (%)	PROVVEDIMENTI CONCERNENTI LA CONCESSIONE		PERIODO DI VIGENZA	SCADENZA	AREA (Kmq)	UBICAZIONE DELLA CONCESSIONE
A.C13.AS		ENI (51) (r.u.) EDISON (49)	13/9/1982	Natura del provvedimento Conferimento	-	23/10/2009	135,97	ZONA A
			6/12/1992	Trasferimento quota	XXVI - 12			(135,97)
			2/9/1993	Cambio intestazione quota	XXVII - 10			
			17/6/1994	Modifica programma lavoro	XXXVII - 10			
			13/2/1998	Cambio intestazione quota	XXXVIII - 7			
			12/2/2004	Intestazione quota	XLII - 3			
					XLVIII - 3			

ELENCO DELLE CONCESSIONI DI COLTIVAZIONE ACCORDATE NEL SOTTOFONDO MARINO - Aggiornamento 31/gennaio/2008

986	CODICE E DENOMINAZIONE DELLA CONCESSIONE	TITOLARI DELLA CONCESSIONE e relative quote di partecipazione (%)	PROVVEDIMENTI CONCERNENTI LA CONCESSIONE		PERIODO DI VIGENZA	SCADENZA	AREA (Kmq)	UBICAZIONE DELLA CONCESSIONE
			Data	Natura del provvedimento				
	B.C13.AS	ENI (51) (r.u.) EDISON (49)	13/9/1982	Natura del provvedimento	-	27/05/2010	395,52	ZONA B (395,52)
			13/9/1982	Conferimento	XXVI - 12			
			6/10/1992	Trasferimento quota	XXXVII - 10			
			2/9/1993	Cambio intestazione quota	XXXVII - 10			
			23/7/1996	Sospensione lavori di sviluppo	XL - 8			
			23/7/1996	Modifica programma lavoro	XL - 8			
			13/7/1998	Cambio intestazione quota	XLII - 3			
			3/3/2000	Approvazione nuovo programma di sviluppo e ricerca	XLIV - 3			
			12/2/2004	Intestazione quota	XLVIII - 3			
	987							
	CODICE E DENOMINAZIONE DELLA CONCESSIONE	TITOLARI DELLA CONCESSIONE e relative quote di partecipazione (%)	PROVVEDIMENTI CONCERNENTI LA CONCESSIONE		PERIODO DI VIGENZA	SCADENZA	AREA (Kmq)	UBICAZIONE DELLA CONCESSIONE
	B.C14.AS	ENI (51) (r.u.) EDISON (49)	13/9/1982	Natura del provvedimento	-	27/05/2010	228,24	ZONA B (228,24)
			13/9/1982	Conferimento	XXVI - 12			
			6/10/1992	Trasferimento quota	XXXVII - 10			
			2/9/1993	Cambio intestazione quota	XXXVII - 10			
			13/2/1998	Cambio intestazione quota	XLII - 3			
			14/1/2003	Modifica programma sviluppo	XLVII - 2			
			12/2/2004	Intestazione quota	XLVIII - 3			
	988							
	CODICE E DENOMINAZIONE DELLA CONCESSIONE	TITOLARI DELLA CONCESSIONE e relative quote di partecipazione (%)	PROVVEDIMENTI CONCERNENTI LA CONCESSIONE		PERIODO DI VIGENZA	SCADENZA	AREA (Kmq)	UBICAZIONE DELLA CONCESSIONE
	B.C12.AS	ENI (51) (r.u.) EDISON (49)	13/9/1982	Natura del provvedimento	-	27/05/2010	223,1	ZONA B (223,1)
			13/9/1982	Conferimento	XXVII - 3			
			20/11/1985	Proroga inizio perforazione	XXX - 4			
			10/7/1989	Approvazione nuovo programma di ricerca	XXXIV - 1			
			6/10/1992	Trasferimento quota	XXXVII - 10			
			2/9/1993	Cambio intestazione quota	XXXVII - 10			
			13/2/1998	Cambio intestazione quota	XLII - 3			
			12/2/2004	Intestazione quota	XLVIII - 3			
	989							
	CODICE E DENOMINAZIONE DELLA CONCESSIONE	TITOLARI DELLA CONCESSIONE e relative quote di partecipazione (%)	PROVVEDIMENTI CONCERNENTI LA CONCESSIONE		PERIODO DI VIGENZA	SCADENZA	AREA (Kmq)	UBICAZIONE DELLA CONCESSIONE
	A.C14.AS	ENI (51) (r.u.) EDISON (49)	28/4/1983	Natura del provvedimento	-	18/03/2011	152,28	ZONA A (152,28)
			28/4/1983	Conferimento	XXVII - 8			
			6/10/1992	Trasferimento quota	XXXVII - 10			
			2/9/1993	Cambio intestazione quota	XXXVII - 10			
			13/2/1998	Cambio intestazione quota	XLII - 3			
			12/2/2004	Intestazione quota	XLVIII - 3			

ELENCO DELLE CONCESSIONI DI COLTIVAZIONE ACCORDATE NEL SOTTOFONDO MARINO - Aggiornamento 31/gennaio/2008

CODICE E DENOMINAZIONE DELLA CONCESSIONE	TITOLARI DELLA CONCESSIONE e relative quote di partecipazione (%)	PROVVEDIMENTI CONCERNENTI LA CONCESSIONE			PERIODO DI VIGENZA	SCADENZA	AREA (Kmq)	UBICAZIONE DELLA CONCESSIONE
		Data	Natura del provvedimento	Decorrenza				
1000 A.C17.AG	ENI (75) (r.u.) EDISON (25)	7/4/1989	Natura del provvedimento	26/5/1987	-	26/05/2017	151,37	ZONA A (151,37)
		8/8/1991	Conferimento	1/7/1989	XXXIII - 11			
		12/5/1992	Trasferimento quota	19/6/1991	XXXVI - 6			
		2/9/1993	Cambio intestazione quota	1/8/1992	XXXVI - 11			
		2/9/1993	Trasferimento quota	4/11/1992	XXXVII - 10			
		8/5/1996	Cambio intestazione quota	8/5/1996	XL - 6			
		10/4/1997	Modifica programma sviluppo	10/4/1997	XLI - 5			
		13/2/1998	Modifica programma sviluppo	1/1/1998	XLII - 3			
		12/2/2004	Cambio intestazione quota	1/12/2003	XLVIII - 3			
			Intestazione quota					
1001								
1001 A.C18.AG	ENI (100) (r.u.)	18/12/1989	Natura del provvedimento	4/9/1987	XXXIV - 10	04/09/2017	155,18	ZONA A (155,18)
		13/2/1998	Conferimento	1/1/1998	XLII - 3			
			Cambio intestazione					
1002								
1002 B.C20.AS	ENI (51) (r.u.) EDISON (49)	16/1/1992	Natura del provvedimento	27/5/1980	XXXVI - 5	27/05/2010	82,21	ZONA B (82,21)
		6/10/1992	Conferimento	18/3/1992	XXXVII - 10			
		2/9/1993	Trasferimento quota	4/11/1992	XXXVII - 10			
		2/4/1996	Cambio intestazione quota	2/4/1996	XL - 5			
			Approvazione nuovo programma di esplorazione					
		13/2/1998	Cambio intestazione quota	1/1/1998	XLII - 3			
		12/2/2004	Intestazione quota	1/12/2003	XLVIII - 3			
1003								
1003 F.C 2.AG	ENI (100) (r.u.)	19/3/1992	Natura del provvedimento	25/5/1990	XXXVI - 6	25/05/2020	556,31	ZONA F (556,31)
		8/8/1994	Conferimento	8/8/1994	XXXVIII - 9			
			Approvazione progr. svil. definit. e ulter. ric.					
		13/2/1998	Cambio intestazione	1/1/1998	XLII - 3			
1004								
1004 A.C19.PI	ENI (85) (r.u.) INTERGAS PIU' (15)	7/3/1994	Natura del provvedimento	30/11/1993	XXXVIII - 4	30/11/2023	219,46	ZONA A (219,46)
		14/6/1996	Conferimento	1/1/1996	XL - 7			
		14/6/1996	Trasferimento quota	23/1/1996	XL - 7			
		13/2/1998	Cambio intestazione quota	1/1/1998	XLII - 3			
		5/4/2002	Cambio intestazione quota	29/11/2001	XLVI - 12			
		30/6/2005	Trasferimento quota	26/4/2005	XLIX - 7			

ELENCO DELLE CONCESSIONI DI COLTIVAZIONE ACCORDATE NEL SOTTOFONDO MARINO - Aggiornamento 31/gennaio/2008

1005	CODICE E DENOMINAZIONE DELLA CONCESSIONE	TITOLARI DELLA CONCESSIONE e relative quote di partecipazione (%)	PROVVEDIMENTI CONCERNENTI LA CONCESSIONE		PERIODO DI VIGENZA	SCADENZA	AREA (Kmq)	UBICAZIONE DELLA CONCESSIONE
	A.C20.AG	ENI (100) (r.u.)	Data 7/3/1994 13/2/1998	Natura del provvedimento Conferimento Cambio intestazione	Decorrenza 7/3/1994 1/1/1998	XXXVIII - 4 XLII - 3	07/03/2024	99,42 ZONA A (99,42)
1006	CODICE E DENOMINAZIONE DELLA CONCESSIONE	TITOLARI DELLA CONCESSIONE e relative quote di partecipazione (%)	PROVVEDIMENTI CONCERNENTI LA CONCESSIONE		PERIODO DI VIGENZA	SCADENZA	AREA (Kmq)	UBICAZIONE DELLA CONCESSIONE
	A.C21.AG	ENI (51) (r.u.) EDISON (49)	Data 9/11/1994 13/2/1998 27/11/2003 12/2/2004	Natura del provvedimento Conferimento Cambio intestazione quota Approvazione nuovo programma lavoro Intestazione quota	Decorrenza 9/11/1994 1/1/1998 27/11/2003 1/12/2003	XXXVIII - 12 XLII - 3 XLVIII - 1 XLVIII - 3	09/11/2024	99,84 ZONA A (99,84)
1007	CODICE E DENOMINAZIONE DELLA CONCESSIONE	TITOLARI DELLA CONCESSIONE e relative quote di partecipazione (%)	PROVVEDIMENTI CONCERNENTI LA CONCESSIONE		PERIODO DI VIGENZA	SCADENZA	AREA (Kmq)	UBICAZIONE DELLA CONCESSIONE
	B.C21.AG	ENI (51) (r.u.) EDISON (49)	Data 9/11/1994 13/2/1998 7/12/1999 12/2/2004	Natura del provvedimento Conferimento Cambio intestazione quota Modifica programma sviluppo Intestazione quota	Decorrenza 9/11/1994 1/1/1998 7/12/1999 1/12/2003	XXXVIII - 12 XLII - 3 XLIV - 1 XLVIII - 3	09/11/2024	82,88 ZONA B (82,88)
1008	CODICE E DENOMINAZIONE DELLA CONCESSIONE	TITOLARI DELLA CONCESSIONE e relative quote di partecipazione (%)	PROVVEDIMENTI CONCERNENTI LA CONCESSIONE		PERIODO DI VIGENZA	SCADENZA	AREA (Kmq)	UBICAZIONE DELLA CONCESSIONE
	PORTO CORSINI MARE	ENI (100) (r.u.)	Data 5/10/1996 13/2/1998 4/7/2001 7/7/2006	Natura del provvedimento Unificazione Cambio intestazione Approvazione nuovo programma di sviluppo e ricerca Proroga	Decorrenza 1/10/1996 1/1/1998 4/7/2001 26/5/2006	BUIG XL - 11 XLII - 3 XLV - 8 L - 8	26/05/2011	56,41 ZONA A (56,41)
1009	CODICE E DENOMINAZIONE DELLA CONCESSIONE	TITOLARI DELLA CONCESSIONE e relative quote di partecipazione (%)	PROVVEDIMENTI CONCERNENTI LA CONCESSIONE		PERIODO DI VIGENZA	SCADENZA	AREA (Kmq)	UBICAZIONE DELLA CONCESSIONE
	A.C22.EA	ENI (100) (r.u.)	Data 18/9/1997	Natura del provvedimento Attribuzione	Decorrenza 1/1/1997	BUIG XLI - 10	01/01/2017	142,75 ZONA A (142,75)
1010	CODICE E DENOMINAZIONE DELLA CONCESSIONE	TITOLARI DELLA CONCESSIONE e relative quote di partecipazione (%)	PROVVEDIMENTI CONCERNENTI LA CONCESSIONE		PERIODO DI VIGENZA	SCADENZA	AREA (Kmq)	UBICAZIONE DELLA CONCESSIONE
	A.C23.EA	ENI (100) (r.u.)	Data 18/9/1997	Natura del provvedimento Attribuzione	Decorrenza 1/1/1997	BUIG XLI - 10	01/01/2017	71,28 ZONA A (71,28)
1011	CODICE E DENOMINAZIONE DELLA CONCESSIONE	TITOLARI DELLA CONCESSIONE e relative quote di partecipazione (%)	PROVVEDIMENTI CONCERNENTI LA CONCESSIONE		PERIODO DI VIGENZA	SCADENZA	AREA (Kmq)	UBICAZIONE DELLA CONCESSIONE
	A.C24.EA	ENI (100) (r.u.)	Data 15/6/1998	Natura del provvedimento Attribuzione	Decorrenza 1/1/1997	BUIG XLII - 6	01/01/2017	4,86 ZONA A (4,86)

ELENCO DELLE CONCESSIONI DI COLTIVAZIONE ACCORDATE NEL SOTTOFONDO MARINO - Aggiornamento 31/gennaio/2008

1012	CODICE E DENOMINAZIONE DELLA CONCESSIONE	TITOLARI DELLA CONCESSIONE e relative quote di partecipazione (%)	PROVVEDIMENTI CONCERNENTI LA CONCESSIONE	PERIODO DI VIGENZA	SCADENZA	AREA (Kmq)	UBICAZIONE DELLA CONCESSIONE
	A.C25.EA	ENI (100) (r.u.)	Data 18/6/1998 Natura del provvedimento Attribuzione Decorrenza 1/1/1997	-	01/01/2017	25,88	ZONA A (25,88)
1013	CODICE E DENOMINAZIONE DELLA CONCESSIONE	TITOLARI DELLA CONCESSIONE e relative quote di partecipazione (%)	PROVVEDIMENTI CONCERNENTI LA CONCESSIONE	PERIODO DI VIGENZA	SCADENZA	AREA (Kmq)	UBICAZIONE DELLA CONCESSIONE
	A.C26.EA	ENI (100) (r.u.)	Data 18/6/1998 Natura del provvedimento Attribuzione Decorrenza 1/1/1997	-	01/01/2017	131,25	ZONA A (131,25)
1014	CODICE E DENOMINAZIONE DELLA CONCESSIONE	TITOLARI DELLA CONCESSIONE e relative quote di partecipazione (%)	PROVVEDIMENTI CONCERNENTI LA CONCESSIONE	PERIODO DI VIGENZA	SCADENZA	AREA (Kmq)	UBICAZIONE DELLA CONCESSIONE
	A.C27.EA	ENI (100) (r.u.)	Data 18/6/1998 Natura del provvedimento Attribuzione Decorrenza 1/1/1997	-	01/01/2017	110	ZONA A (95) EMILIA ROMAGNA (15)
1015	CODICE E DENOMINAZIONE DELLA CONCESSIONE	TITOLARI DELLA CONCESSIONE e relative quote di partecipazione (%)	PROVVEDIMENTI CONCERNENTI LA CONCESSIONE	PERIODO DI VIGENZA	SCADENZA	AREA (Kmq)	UBICAZIONE DELLA CONCESSIONE
	A.C28.EA	ENI (100) (r.u.)	Data 18/6/1998 Natura del provvedimento Attribuzione Decorrenza 1/1/1997	-	01/01/2017	76,42	ZONA A (76,42)
1016	CODICE E DENOMINAZIONE DELLA CONCESSIONE	TITOLARI DELLA CONCESSIONE e relative quote di partecipazione (%)	PROVVEDIMENTI CONCERNENTI LA CONCESSIONE	PERIODO DI VIGENZA	SCADENZA	AREA (Kmq)	UBICAZIONE DELLA CONCESSIONE
	A.C29.EA	ENI (100) (r.u.)	Data 18/6/1998 Natura del provvedimento Attribuzione Decorrenza 1/1/1997	-	01/01/2017	81,85	ZONA A (81,85)
1017	CODICE E DENOMINAZIONE DELLA CONCESSIONE	TITOLARI DELLA CONCESSIONE e relative quote di partecipazione (%)	PROVVEDIMENTI CONCERNENTI LA CONCESSIONE	PERIODO DI VIGENZA	SCADENZA	AREA (Kmq)	UBICAZIONE DELLA CONCESSIONE
	A.C30.EA	ENI (100) (r.u.)	Data 18/6/1998 Natura del provvedimento Attribuzione Decorrenza 1/1/1997	-	01/01/2017	114,37	ZONA A (114,37)
1018	CODICE E DENOMINAZIONE DELLA CONCESSIONE	TITOLARI DELLA CONCESSIONE e relative quote di partecipazione (%)	PROVVEDIMENTI CONCERNENTI LA CONCESSIONE	PERIODO DI VIGENZA	SCADENZA	AREA (Kmq)	UBICAZIONE DELLA CONCESSIONE
	A.C31.EA	ENI (100) (r.u.)	Data 18/6/1998 Natura del provvedimento Attribuzione Decorrenza 1/1/1997	-	01/01/2017	82,19	ZONA A (82,19)

ELENCO DELLE CONCESSIONI DI COLTIVAZIONE ACCORDATE NEL SOTTOFONDO MARINO - Aggiornamento 31/gennaio/2008

1019	CODICE E DENOMINAZIONE DELLA CONCESSIONE	TITOLARI DELLA CONCESSIONE e relative quote di partecipazione (%)	PROVVEDIMENTI CONCERNENTI LA CONCESSIONE	PERIODO DI VIGENZA	SCADENZA	AREA (Kmq)	UBICAZIONE DELLA CONCESSIONE
A.C32.AG		ENI (100) (r.u.)	Data 16/2/1999 4/7/2001 Natura del provvedimento Conferimento Approvazione nuovo programma di ricerca	Decorrenza 30/11/1994 4/7/2001 BUIG XLIII - 3 XLV - 8	30/11/2024	190,04	ZONA A (190,04)
1020	CODICE E DENOMINAZIONE DELLA CONCESSIONE	TITOLARI DELLA CONCESSIONE e relative quote di partecipazione (%)	PROVVEDIMENTI CONCERNENTI LA CONCESSIONE	PERIODO DI VIGENZA	SCADENZA	AREA (Kmq)	UBICAZIONE DELLA CONCESSIONE
B.C22.AG		ENI (100) (r.u.)	Data 2/2/2000 Natura del provvedimento Conferimento	Decorrenza 1/10/1994 BUIG XLIV - 2	01/10/2014	76,63	ZONA B (76,63)
1021	CODICE E DENOMINAZIONE DELLA CONCESSIONE	TITOLARI DELLA CONCESSIONE e relative quote di partecipazione (%)	PROVVEDIMENTI CONCERNENTI LA CONCESSIONE	PERIODO DI VIGENZA	SCADENZA	AREA (Kmq)	UBICAZIONE DELLA CONCESSIONE
A.C33.AG		ENI (100) (r.u.)	Data 16/11/2000 31/7/2001 12/1/2004 Natura del provvedimento Conferimento Riduzione Riduzione	Decorrenza 26/1/1996 31/7/2001 12/1/2004 BUIG XLIV - 12 XLV - 10 XLVIII - 2	26/01/2016	78,4	ZONA A (78,4)
1022	CODICE E DENOMINAZIONE DELLA CONCESSIONE	TITOLARI DELLA CONCESSIONE e relative quote di partecipazione (%)	PROVVEDIMENTI CONCERNENTI LA CONCESSIONE	PERIODO DI VIGENZA	SCADENZA	AREA (Kmq)	UBICAZIONE DELLA CONCESSIONE
A.C34.AG		ENI (100) (r.u.)	Data 7/7/2006 Natura del provvedimento Conferimento	Decorrenza 19/6/2004 L - 8	19/06/2024	147,3	ZONA A (147,3)

ELENCO DELLE CONCESSIONI DI STOCCAGGIO ACCORDATE NELLA TERRAFERMA - Aggiornamento 31/gennaio/2008

CONCESSIONI DI STOCCAGGIO ACCORDATE NELLA TERRAFERMA

Legge 26 aprile 1974, n. 170 e Decreto Legislativo 25 novembre 1996, n. 625

Nella terraferma sono vigenti n. 12 CONCESSIONI DI STOCCAGGIO per complessivi 809,19 Km^q

Regione	Numero concessioni	Superficie (Km ^q)
ABRUZZO	2	101,17
EMILIA ROMAGNA	4	336,25
LOMBARDIA	5	276,82
MOLISE	0	6,00
VENETO	1	88,95

Nota:
 Nel caso di titoli afferenti a due o più regioni finitime, a ciascuna di tali regioni viene attribuita la parte di area del titolo minerario ad essa afferente e l'unità mineraria viene attribuita alla regione cui compete la parte maggiore dell'area del titolo medesimo

ELENCO DELLE CONCESSIONI DI STOCCAGGIO ACCORDATE NELLA TERRAFERMA - Aggiornamento 31/gennaio/2008

2896	CODICE E DENOMINAZIONE DELLA CONCESSIONE	TITOLARI DELLA CONCESSIONE e relative quote di partecipazione (%)	PROVVEDIMENTI CONCERNENTI LA CONCESSIONE			PERIODO DI VIGENZA	SCADENZA	AREA (Kmq)	UBICAZIONE DELLA CONCESSIONE
	RIPALTA STOCCAGGIO	STOGIT (100) (r.u.)	Data	Natura del provvedimento	Decorrenza	BUIG	01/01/2017	62,96	LOMBARDIA (62,96) Cremona
			5/5/1999	Attribuzione	1/1/1997	XLIII - 6			
			27/9/2001	Conferma	27/9/2001	XLV - 10			
			22/2/2002	Cambio intestazione	31/10/2001	XLVI - 3			
2903	CODICE E DENOMINAZIONE DELLA CONCESSIONE	TITOLARI DELLA CONCESSIONE e relative quote di partecipazione (%)	PROVVEDIMENTI CONCERNENTI LA CONCESSIONE			PERIODO DI VIGENZA	SCADENZA	AREA (Kmq)	UBICAZIONE DELLA CONCESSIONE
	BRUGHERIO STOCCAGGIO	STOGIT (100) (r.u.)	Data	Natura del provvedimento	Decorrenza	BUIG	01/01/2017	57,85	LOMBARDIA (57,85) Milano
			5/5/1999	Attribuzione	1/1/1997	XLIII - 6			
			27/9/2001	Conferma	27/9/2001	XLV - 10			
			22/2/2002	Cambio intestazione	31/10/2001	XLVI - 3			
2907	CODICE E DENOMINAZIONE DELLA CONCESSIONE	TITOLARI DELLA CONCESSIONE e relative quote di partecipazione (%)	PROVVEDIMENTI CONCERNENTI LA CONCESSIONE			PERIODO DI VIGENZA	SCADENZA	AREA (Kmq)	UBICAZIONE DELLA CONCESSIONE
	MINERBIO STOCCAGGIO	STOGIT (100) (r.u.)	Data	Natura del provvedimento	Decorrenza	BUIG	01/01/2017	68,61	EMILIA ROMAGNA (68,61) Bologna
			5/5/1999	Attribuzione	1/1/1997	XLIII - 6			
			27/9/2001	Conferma	27/9/2001	XLV - 10			
			22/2/2002	Cambio intestazione	31/10/2001	XLVI - 3			
2912	CODICE E DENOMINAZIONE DELLA CONCESSIONE	TITOLARI DELLA CONCESSIONE e relative quote di partecipazione (%)	PROVVEDIMENTI CONCERNENTI LA CONCESSIONE			PERIODO DI VIGENZA	SCADENZA	AREA (Kmq)	UBICAZIONE DELLA CONCESSIONE
	SERGNANO STOCCAGGIO	STOGIT (100) (r.u.)	Data	Natura del provvedimento	Decorrenza	BUIG	01/01/2017	42,31	LOMBARDIA (42,31) Bergamo Cremona
			5/5/1999	Attribuzione	1/1/1997	XLIII - 6			
			15/10/2001	Conferma	15/10/2001	XLV - 11			
			22/2/2002	Cambio intestazione	31/10/2001	XLVI - 3			
2921	CODICE E DENOMINAZIONE DELLA CONCESSIONE	TITOLARI DELLA CONCESSIONE e relative quote di partecipazione (%)	PROVVEDIMENTI CONCERNENTI LA CONCESSIONE			PERIODO DI VIGENZA	SCADENZA	AREA (Kmq)	UBICAZIONE DELLA CONCESSIONE
	SABBIONCELLO STOCCAGGIO	STOGIT (100) (r.u.)	Data	Natura del provvedimento	Decorrenza	BUIG	01/01/2017	100,15	EMILIA ROMAGNA (100,15) Ferrara
			5/5/1999	Attribuzione	1/1/1997	XLIII - 6			
			15/10/2001	Ridenominazione e conferma	15/10/2001	XLV - 11			
			22/2/2002	Cambio intestazione	31/10/2001	XLVI - 3			
2922	CODICE E DENOMINAZIONE DELLA CONCESSIONE	TITOLARI DELLA CONCESSIONE e relative quote di partecipazione (%)	PROVVEDIMENTI CONCERNENTI LA CONCESSIONE			PERIODO DI VIGENZA	SCADENZA	AREA (Kmq)	UBICAZIONE DELLA CONCESSIONE
	ALFONSI NE STOCCAGGIO	STOGIT (100) (r.u.)	Data	Natura del provvedimento	Decorrenza	BUIG	01/01/2017	85,88	EMILIA ROMAGNA (85,88) Ravenna
			4/8/1999	Attribuzione	1/1/1997	XLIII - 9			
			27/9/2001	Conferma	27/9/2001	XLV - 10			
			22/2/2002	Cambio intestazione	31/10/2001	XLVI - 3			
2923	CODICE E DENOMINAZIONE DELLA CONCESSIONE	TITOLARI DELLA CONCESSIONE e relative quote di partecipazione (%)	PROVVEDIMENTI CONCERNENTI LA CONCESSIONE			PERIODO DI VIGENZA	SCADENZA	AREA (Kmq)	UBICAZIONE DELLA CONCESSIONE
	BORDOLANO STOCCAGGIO	STOGIT (100) (r.u.)	Data	Natura del provvedimento	Decorrenza	BUIG	06/11/2021	62,97	LOMBARDIA (62,97) Cremona Brescia
			6/11/2001	Conferimento	6/11/2001	XLV - 12			
			20/6/2003	Cambio intestazione	7/3/2003	XLIX - 6			

ELENCO DEI PERMESSI DI RICERCA DI RISORSE GEOTERMICHE ACCORDATI NELLA TERRAFERMA - Aggiornamento 31/gennaio/2008

PERMESSI DI RICERCA DI RISORSE GEOTERMICHE ACCORDATI NELLA TERRAFERMA

Legge 9 dicembre 1986, n. 896

Nella terraferma sono vigenti n. 5 PERMESSI DI RICERCA DI RISORSE GEOTERMICHE per complessivi 69,39 Km²

Regione	Numero permessi	Superficie (Km ²)
TOSCANA	4	66,99
VENETO	1	2,40

Nota:
Nel caso di titoli afferenti a due o più regioni limitime, a ciascuna di tali regioni viene attribuita la parte di area del titolo minerario ad essa afferente e l'unità mineraria viene attribuita alla regione cui compete la parte maggiore dell'area del titolo medesimo

ELENCO DEI PERMESSI DI RICERCA DI RISORSE GEOTERMICHE ACCORDATI NELLA TERRAFERMA - Aggiornamento 31/gennaio/2008

30	CODICE E DENOMINAZIONE DEL PERMESSO LA FABBRICA	TITOLARI DEL PERMESSO e relative quote di partecipazione (%) BRIGHENTI GABRIELE AZIENDA AGRICOLA (100) (r.u.)	Data 7/5/1998	PROVVEDIMENTI CONCERNENTI IL PERMESSO Natura del provvedimento Conferimento	PERIODO DI VIGENZA 7/5/1998 Decorrenza 7/5/1998	BUIG XLII - 6	1° periodo	SCADENZA 07/05/2002	AREA (Kmq) 2,4	UBICAZIONE DEL PERMESSO VENETO (2,4) Venezia
31	CODICE E DENOMINAZIONE DEL PERMESSO MACCHIA AL TORO	TITOLARI DEL PERMESSO e relative quote di partecipazione (%) ERGA (100) (r.u.)	Data 27/5/1998 10/3/2000 24/5/2002	PROVVEDIMENTI CONCERNENTI IL PERMESSO Natura del provvedimento Conferimento Trasferimento Proroga	PERIODO DI VIGENZA 27/5/1998 1/10/1999 27/5/2002 Decorrenza 27/5/1998	BUIG XLII - 6 XLIV - 5 XLVI - 8	1° periodo	SCADENZA 27/05/2004	AREA (Kmq) 25,11	UBICAZIONE DEL PERMESSO TOSCANA (25,11) Grosseto
32	CODICE E DENOMINAZIONE DEL PERMESSO MONTECASTELLI	TITOLARI DEL PERMESSO e relative quote di partecipazione (%) ENEL GREEN POWER (100) (r.u.)	Data 22/7/2002	PROVVEDIMENTI CONCERNENTI IL PERMESSO Natura del provvedimento Conferimento	PERIODO DI VIGENZA 22/7/2002 Decorrenza 22/7/2002	BUIG XLVI - 11	1° periodo	SCADENZA 22/07/2006	AREA (Kmq) 27,56	UBICAZIONE DEL PERMESSO TOSCANA (27,56) Siena Pisa
33	CODICE E DENOMINAZIONE DEL PERMESSO CAPALLE	TITOLARI DEL PERMESSO e relative quote di partecipazione (%) COMUNE DI CAMPI BISENZIO (100) (r.u.)	Data 28/9/2004	PROVVEDIMENTI CONCERNENTI IL PERMESSO Natura del provvedimento Conferimento	PERIODO DI VIGENZA 28/9/2004 Decorrenza 28/9/2004	BUIG XLIX - 2	1° periodo	SCADENZA	AREA (Kmq) 4,5	UBICAZIONE DEL PERMESSO TOSCANA (4,5) Firenze
34	CODICE E DENOMINAZIONE DEL PERMESSO MEZZANA	TITOLARI DEL PERMESSO e relative quote di partecipazione (%) COMUNE DI PRATO (100) (r.u.)	Data 28/9/2004	PROVVEDIMENTI CONCERNENTI IL PERMESSO Natura del provvedimento Conferimento	PERIODO DI VIGENZA 28/9/2004 Decorrenza 28/9/2004	BUIG XLIX - 2	1° periodo	SCADENZA	AREA (Kmq) 9,82	UBICAZIONE DEL PERMESSO TOSCANA (9,82) Firenze

ELENCO DELLE CONCESSIONI DI COLTIVAZIONE DI RISORSE GEOTERMICHE ACCORDATE NELLA TERRAFERMA - Aggiornamento 31/gennaio/2008

CONCESSIONI DI COLTIVAZIONE DI RISORSE GEOTERMICHE ACCORDATE NELLA TERRAFERMA

Legge 9 dicembre 1986, n. 896

Nella terraferma sono vigenti n. 15 CONCESSIONI DI COLTIVAZIONE DI RISORSE GEOTERMICHE per complessivi 760,76 Km^q

Regione	Numero concessioni	Superficie (Km ^q)
EMILIA ROMAGNA	1	31,72
LAZIO	4	194,17
TOSCANA	8	492,95
UMBRIA	1	39,40
VENETO	1	2,52

Nota:
 Nel caso di titoli afferenti a due o più regioni finitime, a ciascuna di tali regioni viene attribuita la parte di area del titolo minerario ad essa afferente e l'unità mineraria viene attribuita alla regione cui compete la parte maggiore dell'area del titolo medesimo

ELENCO DELLE CONCESSIONI DI COLTIVAZIONE DI RISORSE GEOTERMICHE ACCORDATE NELLA TERRAFERMA - Aggiornamento 31/gennaio/2008

19	CODICE E DENOMINAZIONE DELLA CONCESSIONE VALENTANO	TITOLARI DELLA CONCESSIONE e relative quote di partecipazione (%) ERGA (100) (r.u.)	PROVVEDIMENTI CONCERNENTI LA CONCESSIONE Data 9/10/1986 26/2/1993 3/4/1994 Natura del provvedimento Conferimento Trasferimento quota Classificazione conferma e riperimetrazione 9/10/1995 10/3/2000	Decorrenza 9/10/1986 7/7/1992 3/4/1994 9/10/1995 1/10/1999	BUIG XLVII - XXXVII - 9 XXXVIII - 4 XXXIX - 11 XLIV - 5	PERIODO DI VIGENZA -	SCADENZA 09/10/2011	AREA (Kmq) 111,15	UBICAZIONE DELLA CONCESSIONE LAZIO (111,15) Viterbo
20	CODICE E DENOMINAZIONE DELLA CONCESSIONE TORRE ALFINA	TITOLARI DELLA CONCESSIONE e relative quote di partecipazione (%) ERGA (100) (r.u.)	PROVVEDIMENTI CONCERNENTI LA CONCESSIONE Data 7/3/1991 26/8/1996 10/3/2000 Natura del provvedimento Conferimento Modifica programma lavoro Trasferimento	Decorrenza 30/12/1988 26/8/1996 1/10/1999	BUIG XXXV - 8 XL - 9 XLIV - 5	PERIODO DI VIGENZA -	SCADENZA 30/12/2013	AREA (Kmq) 58,63	UBICAZIONE DELLA CONCESSIONE UMBRIA (39,4) Terni LAZIO (19,23) Viterbo
21	CODICE E DENOMINAZIONE DELLA CONCESSIONE CANNETO	TITOLARI DELLA CONCESSIONE e relative quote di partecipazione (%) ERGA (100) (r.u.)	PROVVEDIMENTI CONCERNENTI LA CONCESSIONE Data 1/8/1991 21/10/1994 10/3/2000 Natura del provvedimento Conferimento Riperimetrazione Trasferimento	Decorrenza 9/7/1990 7/3/1994 1/10/1999	BUIG XXXVI - 4 XXXVIII - 11 XLIV - 5	PERIODO DI VIGENZA -	SCADENZA 09/07/2020	AREA (Kmq) 52,74	UBICAZIONE DELLA CONCESSIONE TOSCANA (52,74) Pisa
22	CODICE E DENOMINAZIONE DELLA CONCESSIONE LARDERELLO	TITOLARI DELLA CONCESSIONE e relative quote di partecipazione (%) ENEL GREEN POWER (100) (r.u.)	PROVVEDIMENTI CONCERNENTI LA CONCESSIONE Data 7/3/1994 10/3/2000 19/10/2004 Natura del provvedimento Classificazione unificazione e riperimetrazione Trasferimento Modifica programma lavoro	Decorrenza 7/3/1994 1/10/1999 19/10/2004	BUIG XXXVIII - 4 XLIV - 5 XLIX - 2	PERIODO DI VIGENZA -	SCADENZA 07/03/2024	AREA (Kmq) 82,74	UBICAZIONE DELLA CONCESSIONE TOSCANA (82,74) Siena Pisa
23	CODICE E DENOMINAZIONE DELLA CONCESSIONE LUSTIGNANO	TITOLARI DELLA CONCESSIONE e relative quote di partecipazione (%) ERGA (100) (r.u.)	PROVVEDIMENTI CONCERNENTI LA CONCESSIONE Data 7/3/1994 10/3/2000 Natura del provvedimento Classificazione unificazione e riperimetrazione Trasferimento	Decorrenza 7/3/1994 1/10/1999	BUIG XXXVIII - 4 XLIV - 5	PERIODO DI VIGENZA -	SCADENZA 07/03/2024	AREA (Kmq) 77,85	UBICAZIONE DELLA CONCESSIONE TOSCANA (77,85) Siena Grosseto Pisa
24	CODICE E DENOMINAZIONE DELLA CONCESSIONE BORGIO PANTANO	TITOLARI DELLA CONCESSIONE e relative quote di partecipazione (%) ERSAL (60) (r.u.) ALBANI VINCENZO E RUGGERI ITALIANA (40)	PROVVEDIMENTI CONCERNENTI LA CONCESSIONE Data 7/3/1994 Natura del provvedimento Classificazione e conferimento	Decorrenza 7/3/1994	BUIG XXXVIII - 4	PERIODO DI VIGENZA -	SCADENZA 07/03/2024	AREA (Kmq) 2,55	UBICAZIONE DELLA CONCESSIONE LAZIO (2,55) Roma

ELENCO DELLE DITTE TITOLARI, RAPPRESENTANTI UNICHE E CONTITOLARI DI TITOLI MINERARI PER LA RICERCA E LA COLTIVAZIONE DI IDROCARBURI E DI RISORSE GEOTERMICHE
Aggiornamento 31/gennaio/2008

ALBANI VINCENZO E RUGGERI ITALIANA

S.a.S., (c.f. n. 0078840080) con sede in Civitavecchia (RM) località Borgo Pantano, S. Agostino, Via Fontanetta (C.A.P. 00053).

TITOLI IN CUI LA DITTA E' PRESENTE

CONCESSIONI DI COLTIVAZIONE DI RISORSE GEOTERMICHE IN TERRAFERMA		
	Numero titoli	Superficie pro-quota (Kmq)
Contitolare	1	1,02
	BORGIO PANTANO	
Total	1	1,02

Completivamente ALBANI VINCENZO E RUGGERI ITALIANA è presente in 1 titolo per una superficie pro-quota totale di 1,02 Kmq

JOINT-VENTURES

ERSAL	BORGIO PANTANO
-------	----------------

ALUMIX

(c.f. n. 08510820585) con sede in Roma, Piazza Marconi, 25

TITOLI IN CUI LA DITTA E' PRESENTE

CONCESSIONI DI COLTIVAZIONE NEL SOTTOFONDO MARINO		
	Numero titoli	Superficie pro-quota (Kmq)
Contitolare	1	15,47
	A.C11.AG	
Total	1	15,47

Completivamente ALUMIX è presente in 1 titolo per una superficie pro-quota totale di 15,47 Kmq

JOINT-VENTURES

ENI	A.C11.AG
-----	----------

ASCENT RESOURCES ITALIA

S.r.l. (c.f. n. 13140670152) con sede legale in Roma, Via Cassia 1020 (C.a.p. 00189) e sede amministrativa in San Donato Milanese, Via Emilia, 20 (C.a.p. 20097).

TITOLI IN CUI LA DITTA E' PRESENTE

PERMESSI DI RICERCA IN TERRAFERMA		
	Numero titoli	Superficie pro-quota (Kmq)
Unico titolare	2	1.113,32
	CENTO BASTIGLIA	
Rappresentante unico	1	143,29
	FIUME ARRONE	
Total	3	1.256,61

Completivamente ASCENT RESOURCES ITALIA è presente in 3 titoli per una superficie pro-quota totale di 1.256,61 Kmq

JOINT-VENTURES

ITALMIN EXPLORATION	FIUME ARRONE
JKX ITALIA	FIUME ARRONE

AZIENDA DEMANIALE DI SALSOMAGGIORE

(c.f. n. 00153990346) con sede in Salsomaggiore Terme (PR), Via Roma, 9 (C.A.P. 43039)

TITOLI IN CUI LA DITTA E' PRESENTE

CONCESSIONI DI COLTIVAZIONE IN TERRAFERMA		
	Numero titoli	Superficie pro-quota (Kmq)
Unico titolare	2	13,91
	SALSOMAGGIORE II SALSOMAGGIORE I	
Total	2	13,91

Completivamente AZIENDA DEMANIALE DI SALSOMAGGIORE è presente in 2 titoli per una superficie pro-quota totale di 13,91 Kmq

BG GAS INTERNATIONAL BV FILIALE ITALIANA

(c.f. n. 03362070967) con sede in Milano, Piazza Cavour, 2 (C.A.P. 20121).

TITOLI IN CUI LA DITTA E' PRESENTE

PERMESSI DI RICERCA IN TERRAFERMA		
	Numero titoli	Superficie pro-quota (Kmq)
Rappresentante unico	3	1.425,55
	VERCELLI CASALNOCETO CARISIO	
Contitolare	3	801,22
	VIGEVANO TRINO TORRENTE NURE	
Total	6	2.226,77

Completivamente BG GAS INTERNATIONAL BV FILIALE ITALIANA è presente in 6 titoli per una superficie pro-quota totale di 2.226,77 Kmq

JOINT-VENTURES

EDISON	VIGEVANO
ENI	TORRENTE NURE TRINO VERCELLI VIGEVANO
GAS PLUS ITALIANA	CASALNOCETO
PETROREP ITALIANA	TORRENTE NURE
SOCIETA' COSTRUZIONE CONDOTTE	CARISIO

ELENCO DELLE DITTE - Aggiornamento 31/gennaio/2008

BRIGHENTI GABRIELE AZIENDA AGRICOLA

Azienda Agricola, (c.f. BRGGRL58T23D548K) con sede in San Michele al Tagliamento (VE), Via Conciliazione, 162 (C.A.P. 30028)

TITOLI IN CUI LA DITTA E' PRESENTE

PERMESSI DI RICERCA DI RISORSE GEOTERMICHE IN TERRAFERMA		
	Numero titoli	Superficie pro-quota (Kmq)
Unico titolare	1	2,40
	LA FABBRICA	
Total	1	2,40

Complessivamente BRIGHENTI GABRIELE AZIENDA AGRICOLA è presente in 1 titolo per una superficie pro-quota totale di 2,4 Kmq

CH4 LIZZANO

S.a.s. di Paolo Bonucci & C., (c.f. n. 00671920379) con sede in Lizzano in Belvedere (BO), Via III Novembre, 51 (C.A.P. 40042)

TITOLI IN CUI LA DITTA E' PRESENTE

CONCESSIONI DI COLTIVAZIONE IN TERRAFERMA		
	Numero titoli	Superficie pro-quota (Kmq)
Unico titolare	2	3,25
	POZZA GRECCHIA	
Total	2	3,25

Complessivamente CH4 LIZZANO è presente in 2 titoli per una superficie pro-quota totale di 3,25 Kmq

COMPAGNIA GENERALE IDROCARBURI

S.r.l. (c.f. n. 08098211009) con sede legale in Roma, Via Cavour, 44 (C.a.p. 00184).

TITOLI IN CUI LA DITTA E' PRESENTE

PERMESSI DI RICERCA IN TERRAFERMA		
	Numero titoli	Superficie pro-quota (Kmq)
Contitolare	1	124,82
	CODOGNO	
Total	1	124,82

Complessivamente COMPAGNIA GENERALE IDROCARBURI è presente in 1 titolo per una superficie pro-quota totale di 124,82 Kmq

JOINT-VENTURES

EDISON	CODOGNO
SVILUPPO RISORSE NATURALI	CODOGNO

COMUNE DI CAMPI BISENZIO

Comune in provincia di Firenze, con sede in Piazza Dante, 36 (C.A.P. 50013)

TITOLI IN CUI LA DITTA E' PRESENTE

PERMESSI DI RICERCA DI RISORSE GEOTERMICHE IN TERRAFERMA		
	Numero titoli	Superficie pro-quota (Kmq)
Unico titolare	1	4,50
	CAPALLE	
Total	1	4,50

Complessivamente COMUNE DI CAMPI BISENZIO è presente in 1 titolo per una superficie pro-quota totale di 4,5 Kmq

COMUNE DI PRATO

Comune in provincia di Firenze, con sede in Piazza del Comune, 2 (C.A.P. 59100)

TITOLI IN CUI LA DITTA E' PRESENTE

PERMESSI DI RICERCA DI RISORSE GEOTERMICHE IN TERRAFERMA		
	Numero titoli	Superficie pro-quota (Kmq)
Unico titolare	1	9,82
	MEZZANA	
Total	1	9,82

Complessivamente COMUNE DI PRATO è presente in 1 titolo per una superficie pro-quota totale di 9,82 Kmq

CONSUL SERVICE

S.r.l. (c.f. n. 01348720358) con sede legale in Roma, Via Alberico II, 31 (C.a.p. 00193).

TITOLI IN CUI LA DITTA E' PRESENTE

CONCESSIONI DI COLTIVAZIONE IN TERRAFERMA		
	Numero titoli	Superficie pro-quota (Kmq)
Rappresentante unico	1	23,47
	FONTE S. DAMIANO	
Total	1	23,47

Complessivamente CONSUL SERVICE è presente in 1 titolo per una superficie pro-quota totale di 23,47 Kmq

JOINT-VENTURES

ITALMIN EXPLORATION	FONTE S. DAMIANO
---------------------	------------------

ELENCO DELLE DITTE - Aggiornamento 31/gennaio/2008

EDISON

S.p.A. (c.f. n. 06722600019) con sede in Milano, Foro Buonaparte, 31 (C.A.P. 20121).

TITOLI IN CUI LA DITTA E' PRESENTE

PERMESSI DI RICERCA IN TERRAFERMA		
	Numero titoli	Superficie pro-quota (Kmq)
Unico titolare	1	264,16
	MALNATE	
Rappresentante unico	4	482,87
	TORRENTE LA VELLA SAN VINCENZO MONTE LA ROSSA CODOGNO	
Contitolare	1	58,87
	VIGEVANO	
Total	6	805,90

PERMESSI DI RICERCA NEL SOTTOFONDO MARINO		
	Numero titoli	Superficie pro-quota (Kmq)
Contitolare	3	521,78
	G.R 13.AG A.R 78.RC G.R 14.AG	
Total	3	521,78

CONCESSIONI DI COLTIVAZIONE IN TERRAFERMA		
	Numero titoli	Superficie pro-quota (Kmq)
Unico titolare	3	143,76
	MANCHE DI CIMALIA FIUME TENNA SAN MARCO	
Rappresentante unico	9	286,47
	MONTIGNANO MASSERIA MONACO COLABELLA COLLE DI LAURO GARAGUSO MASSERIA SPAVENTO MONTE URANO TORRENTE MENOCCHIA MASSIGNANO	
Contitolare	14	492,33
	MASSERIA GROTTAVECCHIA PORTO CIVITANOVA CANDELA CASTEL DI LAMA LUCERA MAFALDA MASSERIA ACQUASALSA MONTEGRANARO QUARTO S. ANDREA S. BENEDETTO DEL TRONTO TEMPA ROSSA TORRENTE CELONE MONTE CASTELLANO	
Total	26	922,57

CONCESSIONI DI COLTIVAZIONE NEL SOTTOFONDO MARINO		
	Numero titoli	Superficie pro-quota (Kmq)
Rappresentante unico	5	654,65
	B.C 8.LF B.C 1.LF B.C 7.LF C.C 6.EO B.C 2.LF	
Contitolare	15	1.184,01
	A.C21.AG B.C21.AG A.C13.AS A.C14.AS A.C15.AX A.C16.AG A.C17.AG B.C 9.AS B.C10.AS B.C11.AS B.C12.AS B.C13.AS B.C20.AS A.C 8.ME B.C14.AS	
Total	20	1.838,66

JOINT-VENTURES

BG GAS INTERNATIONAL BV FILIALE ITALIANA	VIGEVANO
--	----------

COMPAGNIA GENERALE IDROCARBURI	CODOGNO
--------------------------------	---------

ENI	A.C 8.ME A.C13.AS A.C14.AS A.C15.AX A.C16.AG A.C17.AG A.C21.AG A.R 78.RC B.C 8.LF B.C 9.AS B.C10.AS B.C11.AS B.C12.AS B.C13.AS B.C14.AS B.C20.AS B.C21.AG C.C 6.EO CANDELA CASTEL DI LAMA COLLE DI LAURO G.R 13.AG G.R 14.AG MASSERIA MONACO MASSERIA SPAVENTO MONTE CASTELLANO MONTE LA ROSSA MONTE URANO MONTEGRANARO QUARTO S. BENEDETTO DEL TRONTO TEMPA ROSSA VIGEVANO
-----	---

GAS DELLA CONCORDIA	COLABELLA
---------------------	-----------

GAS PLUS ITALIANA	B.C 1.LF B.C 2.LF B.C 7.LF COLLE DI LAURO GARAGUSO LUCERA MAFALDA MASSERIA ACQUASALSA MASSERIA GROTTAVECCHIA MASSIGNANO MONTEGRANARO MONTIGNANO PORTO CIVITANOVA S. BENEDETTO DEL TRONTO
-------------------	---

INTERGAS PIU'	CASTEL DI LAMA LUCERA MASSERIA ACQUASALSA MASSERIA GROTTAVECCHIA S. ANDREA TORRENTE CELONE TORRENTE LA VELLA
---------------	--

NORTHSUN ITALIA	SAN VINCENZO
-----------------	--------------

PETROREP ITALIANA	S. ANDREA TORRENTE MENOCCHIA
-------------------	---------------------------------

PO VALLEY OPERATIONS PTY	SAN VINCENZO
--------------------------	--------------

SHELL ITALIA E & P	MONTE LA ROSSA
--------------------	----------------

STARGAS ITALIA	S. BENEDETTO DEL TRONTO
----------------	-------------------------

ELENCO DELLE DITTE - Aggiornamento 31/gennaio/2008

Complessivamente EDISON è presente in 55 titoli per una superficie pro-quota totale di 4.088,91 Km^q

SVILUPPO RISORSE NATURALI	
	CASTEL DI LAMA
	CODOGNO
	MASSERIA GROTTAVECCHIA

EDISON STOCCAGGIO

S.p.A. (c.f. n. 04501620969) con sede in Milano, Foro Buonaparte, 31 (C.A.P. 20121).

TITOLI IN CUI LA DITTA E' PRESENTE

CONCESSIONI DI STOCCAGGIO IN TERRAFERMA		
	Numero titoli	Superficie pro-quota (Km ^q)
Unico titolare	2	119,33
	COLLALTO STOCCAGGIO	
	CELLINO STOCCAGGIO	
Total	2	119,33

Complessivamente EDISON STOCCAGGIO è presente in 2 titoli per una superficie pro-quota totale di 119,33 Km^q

ENEL

S.p.A. (c.f. n. 00811720580), Direzione Produzione Geotermica, Divisione Produzione, con sede legale in Pisa, Via Andrea Pisano, 120 (C.A.P. 56122)

TITOLI IN CUI LA DITTA E' PRESENTE

CONCESSIONI DI COLTIVAZIONE DI RISORSE GEOTERMICHE IN TERRAFERMA		
	Numero titoli	Superficie pro-quota (Km ^q)
Contitolare	1	1,26
	VICENZA	
Total	1	1,26

Complessivamente ENEL è presente in 1 titolo per una superficie pro-quota totale di 1,26 Km^q

JOINT-VENTURES

ENI	VICENZA
-----	---------

ENEL GREEN POWER

Nuova denominazione assunta dalla Società ERGA a far data dal 28 dicembre 2001.

TITOLI IN CUI LA DITTA E' PRESENTE

PERMESSI DI RICERCA DI RISORSE GEOTERMICHE IN TERRAFERMA		
	Numero titoli	Superficie pro-quota (Km ^q)
Unico titolare	1	27,56
	MONTECASTELLI	
Total	1	27,56

CONCESSIONI DI COLTIVAZIONE DI RISORSE GEOTERMICHE IN TERRAFERMA		
	Numero titoli	Superficie pro-quota (Km ^q)
Unico titolare	1	82,74
	LARDERELLO	
Total	1	82,74

Complessivamente ENEL GREEN POWER è presente in 2 titoli per una superficie pro-quota totale di 110,3 Km^q

ELENCO DELLE DITTE - Aggiornamento 31/gennaio/2008

ENI

S.p.A. (c.f. n. 00484960588) con sede in Roma, Piazzale Enrico Mattei, 1 (C.A.P. 00144) ed uffici in San Donato Milanese (MI), Via Emilia, 1 (C.A.P. 20097)

TITOLI IN CUI LA DITTA E' PRESENTE

PERMESSI DI RICERCA IN TERRAFERMA		
	Numero titoli	Superficie pro-quota (Kmq)
Unico titolare	6	1.612,27
	NOVARA MONTECHIARO MONTE ARAZZECCA FIUME TARO BUCCHIANICO ORTONA	
Rappresentante unico	5	1.352,91
	MUTIGNANO VIGEVANO TRINO TORRENTE NURE SETTECERRI	
Contitolare	7	698,67
	ALIANO FOSSO VALDIENNA MONTE LA ROSSA SERRA S. BERNARDO TEANA VERCELLI TEMPA MOLIANO	
Total	18	3.663,85

PERMESSI DI RICERCA NEL SOTTOFONDO MARINO		
	Numero titoli	Superficie pro-quota (Kmq)
Unico titolare	8	2.580,13
	A.R 92.EA A.R 87.AG A.R 80.AG A.R 91.EA F.R38.AG B.R263.ET B.R266.AG A.R 93.EA	
Rappresentante unico	4	944,18
	G.R 14.AG G.R 13.AG A.R 81.FR A.R 78.RC	
Total	12	3.524,31

JOINT-VENTURES

ALUMIX	A.C11.AG
BG GAS INTERNATIONAL BV FILIALE ITALIANA	TORRENTE NURE TRINO VERCELLI VIGEVANO
EDISON	A.C 8.ME A.C13.AS A.C14.AS A.C15.AX A.C16.AG A.C17.AG A.C21.AG A.R 78.RC B.C 8.LF B.C 9.AS B.C10.AS B.C11.AS B.C12.AS B.C13.AS B.C14.AS B.C20.AS B.C21.AG C.C 6.EO CANDELA CASTEL DI LAMA COLLE DI LAURO G.R 13.AG G.R 14.AG MASSERIA MONACO MASSERIA SPAVENTO MONTE CASTELLANO MONTE LA ROSSA MONTE URANO MONTEGRANARO QUARTO S. BENEDETTO DEL TRONTO TEMPA ROSSA VIGEVANO
ENEL	VICENZA
ERGA	FERRARA
ESSO ITALIANA	FOSSO VALDIENNA TEMPA MOLIANO
GAS PLUS ITALIANA	COLLE DI LAURO MONTEGRANARO MUTIGNANO S. BENEDETTO DEL TRONTO TERTIVERI
INTERGAS PIU'	A.C19.PI A.R 81.FR CASTEL DI LAMA SAN BASILE SERRA S. BERNARDO SETTECERRI
PETROREP ITALIANA	TORRENTE NURE
SHELL ITALIA E & P	FOSSO VALDIENNA MONTE LA ROSSA TEMPA MOLIANO VAL D'AGRI
STARGAS ITALIA	S. BENEDETTO DEL TRONTO
SVILUPPO RISORSE NATURALI	CASTEL DI LAMA SERRA S. BERNARDO

ELENCO DELLE DITTE - Aggiornamento 31/gennaio/2008

CONCESSIONI DI COLTIVAZIONE IN TERRAFERMA		
	Numero titoli	Superficie pro-quota (Kmq)
Unico titolare	40	3.138,06
	FIUME TRESTE	
	GAGGIANO	
	MACCHIA DI PIERNO	
	MANARA	
	DOSSO DEGLI ANGELI	
	MIGLIANICO	
	CAPO COLONNE	
	MIRANDOLA	
	MONTE VRECCIARO	
	MASSERIA VERTICCHIO	
	CUGNO LE MACINE	
	CORTEMAGGIORE	
	CAVIAGA	
	CANONICA	
	CALCIANO	
	BAGNOLO MELLA	
	ALFONSINE	
	OVANENGO	
	SORESINA	
	CIGNONE	
	SEDIA D'ORLANDO	
	VILLAFORTUNA-TRECCATE	
	VESCOVATO	
	TRESIGALLO	
	TORRENTE VULGANO	
	TOMBOLO	
	SPILAMBERTO	
	SERRA PIZZUTA	
	SETTALA	
	PECORARO	
	SANTERNO	
	SAN POTITO	
	SAN GERVASIO	
	S. MARIA IMBARO	
	RIVALTA	
	RAVENNA TERRA	
	RAPAGNANO	
	PORTO CORSINI TERRA	
	POMPOSA	
	PESSANO	
Rappresentante unico	8	1.008,97
	TEMPA ROSSA	
	CANDELA	
	MONTE CASTELLANO	
	QUARTO	
	SAN BASILE	
	TERTIVERI	
	VAL D'AGRI	
	S. BENEDETTO DEL TRONTO	
Contitolare	6	188,63
	COLLE DI LAURO	
	CASTEL DI LAMA	
	MASSERIA MONACO	
	MASSERIA SPAVENTO	
	MONTE URANO	
	MONTEGRANARO	
Total	54	4.335,66

TOTAL ITALIA	
	ALIANO
	FOSSO VALDIENNA
	SERRA S. BERNARDO
	TEANA
	TEMPA MOLIANO

ELENCO DELLE DITTE - Aggiornamento 31/gennaio/2008

CONCESSIONI DI COLTIVAZIONE NEL SOTTOFONDO MARINO		
	Numero titoli	Superficie pro-quota (Kmq)
Unico titolare	42	4.776,57
	A.C 5.AV	
	A.C18.AG	
	A.C28.EA	
	A.C27.EA	
	A.C25.EA	
	A.C23.EA	
	A.C22.EA	
	A.C20.AG	
	A.C29.EA	
	A.C12.AG	
	A.C10.AG	
	A.C 9.AG	
	A.C30.EA	
	A.C 6.AS	
	A.C26.EA	
	A.C 4.AS	
	A.C 3.AS	
	A.C 2.AS	
	A.C 1.AG	
	A.C 7.AS	
	FASCIA CERVIA MARE	
	A.C24.EA	
	PORTO CORSINI MARE	
	A.C31.EA	
	F.C 2.AG	
	F.C 1.AG	
	D.C 4.AG	
	D.C 3.AG	
	D.C 2.AG	
	D.C 1.AG	
	CERVIA MARE	
	C.C 2.AS	
	A.C34.AG	
	B.C22.AG	
	A.C33.AG	
	B.C 3.AS	
	B.C 4.AS	
	B.C 5.AS	
	B.C15.AV	
	B.C17.TO	
	B.C18.RI	
	A.C32.AG	
Rappresentante unico	17	2.017,19
	A.C 8.ME	
	B.C12.AS	
	A.C19.PI	
	A.C11.AG	
	A.C13.AS	
	A.C14.AS	
	A.C15.AX	
	A.C16.AG	
	A.C17.AG	
	A.C21.AG	
	B.C 9.AS	
	B.C21.AG	
	B.C11.AS	
	B.C13.AS	
	B.C14.AS	
	B.C20.AS	
	B.C10.AS	
Contitolare	2	215,42
	C.C 6.EO	
	B.C 8.LF	
Total	61	7.009,17
CONCESSIONI DI COLTIVAZIONE DI RISORSE GEOTERMICHE IN TERRAFERMA		
	Numero titoli	Superficie pro-quota (Kmq)
Rappresentante unico	2	17,12
	FERRARA	
	VICENZA	
Total	2	17,12

Complessivamente ENI è presente in 147 titoli per una superficie pro-quota totale di 18.550,11 Kmq

ELENCO DELLE DITTE - Aggiornamento 31/gennaio/2008

ENI MEDITERRANEA IDROCARBURI

S.p.A., (c.f. n. 1230000150) con sede legale in Gela (CL), Strada Statale 117 bis - Contrada Ponte Olivo

TITOLI IN CUI LA DITTA E' PRESENTE

CONCESSIONI DI COLTIVAZIONE NEL SOTTOFONDO MARINO		
	Numero titoli	Superficie pro-quota (Kmq)
Unico titolare	2	474,71
	C.C 3.AG	
	C.C 1.AG	
Total	2	474,71

Complessivamente ENI MEDITERRANEA IDROCARBURI è presente in 2 titoli per una superficie pro-quota totale di 474,71 Kmq

ERGA

S.p.A. (c.f. n. 01494190505) con sede legale in Pisa, Via Andrea Pisano, 120 (C.A.P. 56122) e sede amministrativa in Firenze, Via Pier Capponi, 61 (C.A.P. 50132)

TITOLI IN CUI LA DITTA E' PRESENTE

PERMESSI DI RICERCA DI RISORSE GEOTERMICHE IN TERRAFERMA		
	Numero titoli	Superficie pro-quota (Kmq)
Unico titolare	1	25,11
	MACCHIA AL TORO	
Total	1	25,11

CONCESSIONI DI COLTIVAZIONE DI RISORSE GEOTERMICHE IN TERRAFERMA		
	Numero titoli	Superficie pro-quota (Kmq)
Unico titolare	11	641,23
	VALENTANO	
	TRAVALE	
	TORRE ALFINA	
	RIO SECCO	
	PIANCASTAGNAIO	
	MARTA	
	LUSTIGNANO	
	CHIUSSINO	
	CESANO	
	CANNETO	
	BAGNORE	
Contitolare	1	15,86
	FERRARA	
Total	12	657,09

Complessivamente ERGA è presente in 13 titoli per una superficie pro-quota totale di 682,2 Kmq

ERSAL

Ente di Sviluppo Agricolo del Lazio, (c.f. n. 80199190580) con sede in Roma, Via Rodolfo Lanciani, 38 (C.A.P. 00162)

TITOLI IN CUI LA DITTA E' PRESENTE

CONCESSIONI DI COLTIVAZIONE DI RISORSE GEOTERMICHE IN TERRAFERMA		
	Numero titoli	Superficie pro-quota (Kmq)
Rappresentante unico	1	1,53
	BORGO PANTANO	
Total	1	1,53

Complessivamente ERSAL è presente in 1 titolo per una superficie pro-quota totale di 1,53 Kmq

ESSO ITALIANA

S.r.l. (c.f. n. 00473410587) con sede in Roma, Via Castello della Magliana, 25 (C.A.P. 00148)

TITOLI IN CUI LA DITTA E' PRESENTE

PERMESSI DI RICERCA IN TERRAFERMA		
	Numero titoli	Superficie pro-quota (Kmq)
Rappresentante unico	2	47,30
	TEMPA MOLIANO	
	FOSSO VALDIENNA	
Total	2	47,30

Complessivamente ESSO ITALIANA è presente in 2 titoli per una superficie pro-quota totale di 47,3 Kmq

JOINT-VENTURES

ENI	FERRARA
-----	---------

JOINT-VENTURES

ALBANI VINCENZO E RUGGERI ITALIANA	BORGO PANTANO
------------------------------------	---------------

JOINT-VENTURES

ENI	FOSSO VALDIENNA
	TEMPA MOLIANO

SHELL ITALIA E & P	FOSSO VALDIENNA
	TEMPA MOLIANO

TOTAL ITALIA	FOSSO VALDIENNA
	TEMPA MOLIANO

ELENCO DELLE DITTE - Aggiornamento 31/gennaio/2008

FOREST - CMI

S.p.A. (c.f. n. 05023201006) con sede in Roma, Viale Marco Polo, 37 (C.A.P. 00154)

TITOLI IN CUI LA DITTA E' PRESENTE

PERMESSI DI RICERCA IN TERRAFERMA		
	Numero titoli	Superficie pro-quota (Kmq)
Unico titolare	2	1.142,42
	MASSA LOMBARDA FINALE EMILIA	
Rappresentante unico	1	32,15
	MONTE PALLANO	
Total	3	1.174,57

Complessivamente FOREST - CMI è presente in 3 titoli per una superficie pro-quota totale di 1.174,57 Kmq

JOINT-VENTURES

INTERGIE	MONTE PALLANO
----------	---------------

GAS DELLA CONCORDIA

S.p.A. (c.f. n. 11650030155) con sede legale in Roma, Via P. Togliatti, 1473 (C.a.p. 00155) e sede amministrativa a Concordia sulla Secchia (MO), Via Grandi, 39 (C.a.p. 41033).

TITOLI IN CUI LA DITTA E' PRESENTE

CONCESSIONI DI COLTIVAZIONE IN TERRAFERMA		
	Numero titoli	Superficie pro-quota (Kmq)
Contitolare	1	27,23
	COLABELLA	
Total	1	27,23

Complessivamente GAS DELLA CONCORDIA è presente in 1 titolo per una superficie pro-quota totale di 27,23 Kmq

JOINT-VENTURES

EDISON	COLABELLA
--------	-----------

GAS NATURAL VENDITA ITALIA

S.p.A. (c.f. n. 07166601000) con sede in San Donato Milanese (MI), Via XXV Aprile, 6.

TITOLI IN CUI LA DITTA E' PRESENTE

PERMESSI DI RICERCA IN TERRAFERMA		
	Numero titoli	Superficie pro-quota (Kmq)
Contitolare	1	49,51
	MONTALBANO	
Total	1	49,51

CONCESSIONI DI COLTIVAZIONE IN TERRAFERMA		
	Numero titoli	Superficie pro-quota (Kmq)
Unico titolare	1	41,61
	MASSERIA VIORANO	
Total	1	41,61

Complessivamente GAS NATURAL VENDITA ITALIA è presente in 2 titoli per una superficie pro-quota totale di 91,12 Kmq

JOINT-VENTURES

JKX ITALIA	MONTALBANO
------------	------------

VEGA OIL	MONTALBANO
----------	------------

ELENCO DELLE DITTE - Aggiornamento 31/gennaio/2008

GAS PLUS ITALIANA

(c.f. n. 04086420967) con sede in Milano, Via Enrico Forlanini, 17 (C.A.P. 20134) ed uffici in Fornovo di Tarò (PR), Via Nazionale, 2 (C.A.P. 43045)

TITOLI IN CUI LA DITTA E' PRESENTE

PERMESSI DI RICERCA IN TERRAFERMA		
	Numero titoli	Superficie pro-quota (Kmq)
Rappresentante unico	1	30,88
	BARDONE	
Contitolare	2	174,49
	MUTIGNANO	
	CASALNOCETO	
Total	3	205,37

CONCESSIONI DI COLTIVAZIONE IN TERRAFERMA		
	Numero titoli	Superficie pro-quota (Kmq)
Unico titolare	17	1.162,49
	NOVA SIRI SCALO	
	CASA MAGGI	
	CASTEGGIO	
	FILETTO	
	IL SALICE	
	MACERATA	
	MONTE MORRONE	
	CASA BALLEANI	
	ORSINO	
	PIGAZZANO	
	POLICORO	
	PONTETIDONE	
	RECOLETA	
	RECOVATO	
	S. MARIA NUOVA	
	SETTEFINESTRE	
	MELANICO	
Rappresentante unico	8	317,63
	MASSERIA ACQUASALSA	
	FORNOVO DI TARO	
	LUCERA	
	MAFALDA	
	MONTEGRANARO	
	S. MAURO	
	MONTEARDONE	
	PORTO CIVITANOVA	
Contitolare	10	373,12
	MONTIGNANO	
	COLLE DI LAURO	
	GARAGUSO	
	MASSERIA GROTTAVECCHIA	
	MASSERIA PETRILLI	
	MONTE VERDESE	
	S. BENEDETTO DEL TRONTO	
	TERTIVERI	
	TORRENTE CIGNO	
	MASSIGNANO	
Total	35	1.853,24

CONCESSIONI DI COLTIVAZIONE NEL SOTTOFONDO MARINO		
	Numero titoli	Superficie pro-quota (Kmq)
Contitolare	3	16,61
	B.C 1.LF	
	B.C 7.LF	
	B.C 2.LF	
Total	3	16,61

Complessivamente GAS PLUS ITALIANA è presente in 41 titoli per una superficie pro-quota totale di 2.075,23 Kmq

GROVE ENERGY

Ltd. (c.f. n. 06962471006) con sede legale in Roma, Via Nemorense, 18 ed uffici in Via Tagliamento, 76, scala 7, int. 8.

TITOLI IN CUI LA DITTA E' PRESENTE

PERMESSI DI RICERCA IN TERRAFERMA		
	Numero titoli	Superficie pro-quota (Kmq)
Unico titolare	1	292,54
	SAN MARCO	
Total	1	292,54

PERMESSI DI RICERCA NEL SOTTOFONDO MARINO		
	Numero titoli	Superficie pro-quota (Kmq)
Unico titolare	2	1.322,50
	G.R16.PU	
	G.R15.PU	
Total	2	1.322,50

Complessivamente GROVE ENERGY è presente in 3 titoli per una superficie pro-quota totale di 1.615,04 Kmq

JOINT-VENTURES

BG GAS INTERNATIONAL BV FILIALE ITALIANA	CASALNOCETO
--	-------------

EDISON	B.C 1.LF B.C 2.LF B.C 7.LF COLLE DI LAURO GARAGUSO LUCERA MAFALDA MASSERIA ACQUASALSA MASSERIA GROTTAVECCHIA MASSIGNANO MONTEGRANARO MONTIGNANO PORTO CIVITANOVA S. BENEDETTO DEL TRONTO
--------	---

ENI	COLLE DI LAURO MONTEGRANARO MUTIGNANO S. BENEDETTO DEL TRONTO TERTIVERI
-----	---

INTERGAS PIU'	FORNOVO DI TARO LUCERA MASSERIA ACQUASALSA MASSERIA GROTTAVECCHIA MASSERIA PETRILLI MONTE VERDESE MONTEARDONE S. MAURO TORRENTE CIGNO
---------------	---

PETROREP ITALIANA	BARDONE FORNOVO DI TARO MONTE VERDESE MONTEARDONE S. MAURO
-------------------	--

STARGAS ITALIA	S. BENEDETTO DEL TRONTO
----------------	-------------------------

SVILUPPO RISORSE NATURALI	MASSERIA GROTTAVECCHIA MONTEARDONE
---------------------------	---------------------------------------

ELENCO DELLE DITTE - Aggiornamento 31/gennaio/2008

IDROELETTRICA ALTOMODENESE SIAM

(c.f. n. 00266280361) con sede in Lama Mocogno (MO), località Barigazzo, Via Nazionale, 65 (C.A.P. 41023)

TITOLI IN CUI LA DITTA E' PRESENTE

CONCESSIONI DI COLTIVAZIONE IN TERRAFERMA		
	Numero titoli	Superficie pro-quota (Kmq)
Unico titolare	3	39,41
	VETTA MONTE CANTIERE BARIGAZZO	
Total	3	39,41

Complessivamente IDROELETTRICA ALTOMODENESE SIAM è presente in 3 titoli per una superficie pro-quota totale di 39,41 Kmq

INTERGAS PIU'

S.r.l. (c.f. n. 08344911006) con sede in Roma, Via Cesare Balbo, 35 (C.A.P. 00184).

TITOLI IN CUI LA DITTA E' PRESENTE

PERMESSI DI RICERCA IN TERRAFERMA		
	Numero titoli	Superficie pro-quota (Kmq)
Unico titolare	4	546,28
	MASSERIA GAUDELLA GUARDIA VOMANO AGUGLIANO SULMONA	
Rappresentante unico	2	86,17
	SERRA S. BERNARDO MONTEMARCIANO	
Contitolare	2	297,92
	SETTECERRI TORRENTE LA VELLA	
Total	8	930,37

PERMESSI DI RICERCA NEL SOTTOFONDO MARINO		
	Numero titoli	Superficie pro-quota (Kmq)
Unico titolare	1	271,25
	B.R269.GC	
Contitolare	1	15,26
	A.R 81.FR	
Total	2	286,51

CONCESSIONI DI COLTIVAZIONE IN TERRAFERMA		
	Numero titoli	Superficie pro-quota (Kmq)
Unico titolare	3	205,35
	SCANZANO S. TEODORO MISANO ADRIATICO	
Rappresentante unico	7	328,79
	MASSERIA PETRILLI CASTEL DI LAMA MASSERIA GROTTAVECCHIA MONTE VERDESE S. ANDREA TORRENTE CIGNO TORRENTE CELONE	
Contitolare	6	48,83
	SAN BASILE S. MAURO MONTEARDONE MASSERIA ACQUASALSA LUCERA FORNOVO DI TARO	
Total	16	582,97

CONCESSIONI DI COLTIVAZIONE NEL SOTTOFONDO MARINO		
	Numero titoli	Superficie pro-quota (Kmq)
Contitolare	1	32,92
	A.C19.PI	
Total	1	32,92

Complessivamente INTERGAS PIU' è presente in 27 titoli per una superficie pro-quota totale di 1.832,77 Kmq

JOINT-VENTURES

EDISON	CASTEL DI LAMA LUCERA MASSERIA ACQUASALSA MASSERIA GROTTAVECCHIA S. ANDREA TORRENTE CELONE TORRENTE LA VELLA
--------	--

ENI	A.C19.PI A.R 81.FR CASTEL DI LAMA SAN BASILE SERRA S. BERNARDO SETTECERRI
-----	--

GAS PLUS ITALIANA	FORNOVO DI TARO LUCERA MASSERIA ACQUASALSA MASSERIA GROTTAVECCHIA MASSERIA PETRILLI MONTE VERDESE MONTEARDONE S. MAURO TORRENTE CIGNO
-------------------	---

PETROREP ITALIANA	FORNOVO DI TARO MONTE VERDESE MONTEARDONE S. ANDREA S. MAURO
-------------------	--

SARP	MONTEMARCIANO
------	---------------

SVILUPPO RISORSE NATURALI	CASTEL DI LAMA MASSERIA GROTTAVECCHIA MONTEARDONE SERRA S. BERNARDO
---------------------------	--

TOTAL ITALIA	SERRA S. BERNARDO
--------------	-------------------

ELENCO DELLE DITTE - Aggiornamento 31/gennaio/2008

INTERGIE

S.r.l. (c.f. n. 08708351005), con sede in Roma, Viale Trastevere, 249 (C.A.P. 00153)

TITOLI IN CUI LA DITTA E' PRESENTE

PERMESSI DI RICERCA IN TERRAFERMA		
	Numero titoli	Superficie pro-quota (Kmq)
Contitolare	1	3,57
	MONTE PALLANO	
Total	1	3,57

Compressivamente INTERGIE è presente in 1 titolo per una superficie pro-quota totale di 3,57 Kmq

JOINT-VENTURES

FOREST - CMI	MONTE PALLANO
--------------	---------------

ITALMIN EXPLORATION

S.r.l. (c.f. n. 05287541006) con sede in Roma, Lungotevere dei Mellini, 44 (C.A.P. 00193)

TITOLI IN CUI LA DITTA E' PRESENTE

PERMESSI DI RICERCA IN TERRAFERMA		
	Numero titoli	Superficie pro-quota (Kmq)
Unico titolare	1	476,23
	CORANA	
Contitolare	1	107,47
	FIUME ARNONE	
Total	2	583,70

CONCESSIONI DI COLTIVAZIONE IN TERRAFERMA		
	Numero titoli	Superficie pro-quota (Kmq)
Contitolare	1	0,24
	FONTE S. DAMIANO	
Total	1	0,24

Compressivamente ITALMIN EXPLORATION è presente in 3 titoli per una superficie pro-quota totale di 583,93 Kmq

JOINT-VENTURES

ASCENT RESOURCES ITALIA	FIUME ARNONE
-------------------------	--------------

CONSUL SERVICE	FONTE S. DAMIANO
----------------	------------------

JKX ITALIA	FIUME ARNONE
------------	--------------

JKX ITALIA

Ltd. (c.f. n. 093040860434) con sede in Londra, 6 Cavendish Square W1G 0PD e sede secondaria in Milano, Via Fratelli Gabba, 3 (C.a.p. 20121).

TITOLI IN CUI LA DITTA E' PRESENTE

PERMESSI DI RICERCA IN TERRAFERMA		
	Numero titoli	Superficie pro-quota (Kmq)
Unico titolare	1	276,57
	CIVITA	
Contitolare	2	173,48
	MONTALBANO	
	FIUME ARNONE	
Total	3	450,05

Compressivamente JKX ITALIA è presente in 3 titoli per una superficie pro-quota totale di 450,05 Kmq

JOINT-VENTURES

ASCENT RESOURCES ITALIA	FIUME ARNONE
-------------------------	--------------

GAS NATURAL VENDITA ITALIA	MONTALBANO
----------------------------	------------

ITALMIN EXPLORATION	FIUME ARNONE
---------------------	--------------

VEGA OIL	MONTALBANO
----------	------------

LAZZI GAS

S.r.l. (c.f. n. 00439240482) con sede in Firenze, Via Mercadante, 2/b (C.A.P. 50144)

TITOLI IN CUI LA DITTA E' PRESENTE

CONCESSIONI DI COLTIVAZIONE IN TERRAFERMA		
	Numero titoli	Superficie pro-quota (Kmq)
Unico titolare	5	40,44
	SALGASTRI	
	MOLINAZZO	
	GAGGIOLA	
	CA' BELLAVISTA	
	BOMBIANA	
Total	5	40,44

Compressivamente LAZZI GAS è presente in 5 titoli per una superficie pro-quota totale di 40,44 Kmq

LUMAX OIL

S.p.A. (c.f. n. 00141800607) con sede in San Giovanni di Ripi (FR), Via Varroccia, 43 (C.A.P. 03027)

TITOLI IN CUI LA DITTA E' PRESENTE

PERMESSI DI RICERCA IN TERRAFERMA		
	Numero titoli	Superficie pro-quota (Kmq)
Unico titolare	3	2.724,58
	SORA	
	LAGO DEL SALTO	
	FIUME ANIENE	
Total	3	2.724,58

Compressivamente LUMAX OIL è presente in 3 titoli per una superficie pro-quota totale di 2.724,58 Kmq

ELENCO DELLE DITTE - Aggiornamento 31/gennaio/2008

METANO PUGLIA

di Mauro Cardinali, (c.f. CRDMRA33S01D542S) con sede in Fermo (AP), Piazza Dante, 11 (C.A.P. 63023)

TITOLI IN CUI LA DITTA E' PRESENTE

CONCESSIONI DI COLTIVAZIONE IN TERRAFERMA		
	Numero titoli	Superficie pro-quota (Kmq)
Unico titolare	1	37,49
	VALLE DEL ROVELLO	
Total	1	37,49

Compressivamente METANO PUGLIA è presente in 1 titolo per una superficie pro-quota totale di 37,49 Kmq

MOBIL OIL ITALIANA

S.p.A. (c.f. n. 03179640101) con sede in Roma, Via Antonio Bertoloni, 30 (C.A.P. 00197) e sede secondaria in Roma, Via Virgilio Maroso, 50 (C.A.P. 00142)

TITOLI IN CUI LA DITTA E' PRESENTE

CONCESSIONI DI COLTIVAZIONE IN TERRAFERMA		
	Numero titoli	Superficie pro-quota (Kmq)
Contitolare	1	72,65
	GORGOGNONE	
Total	1	72,65

Compressivamente MOBIL OIL ITALIANA è presente in 1 titolo per una superficie pro-quota totale di 72,65 Kmq

JOINT-VENTURES

SHELL ITALIA E & P	GORGOGNONE
TOTAL ITALIA	GORGOGNONE

NORTHERN PETROLEUM LIMITED

Ltd. (c.f. n. 97203520586) con sede secondaria in Roma, Viale Trastevere 249 (C.a.p. 00153)

TITOLI IN CUI LA DITTA E' PRESENTE

PERMESSI DI RICERCA IN TERRAFERMA		
	Numero titoli	Superficie pro-quota (Kmq)
Unico titolare	4	1.234,34
	SAVIO	
	NIBBIA	
	LONGASTRINO	
	CERASA	
Total	4	1.234,34

PERMESSI DI RICERCA NEL SOTTOFONDO MARINO		
	Numero titoli	Superficie pro-quota (Kmq)
Unico titolare	11	7.819,52
	G.R22.NP	
	G.R21.NP	
	G.R20.NP	
	G.R19.NP	
	G.R18.NP	
	G.R17.NP	
	F.R40.NP	
	F.R39.NP	
	E.R51.NP	
	C.R147.NP	
	C.R146.NP	
Total	11	7.819,52

Compressivamente NORTHERN PETROLEUM LIMITED è presente in 15 titoli per una superficie pro-quota totale di 9.053,86 Kmq

NORTHSUN ITALIA

S.p.A. (c.f. n. 05296511008) con sede legale ed amministrativa in Roma, Via Boncompagni, 47 (C.A.P. 00187).

TITOLI IN CUI LA DITTA E' PRESENTE

PERMESSI DI RICERCA IN TERRAFERMA		
	Numero titoli	Superficie pro-quota (Kmq)
Unico titolare	1	152,22
	CASCINA S. PIETRO	
Rappresentante unico	1	33,53
	CROCETTA	
Contitolare	1	19,08
	SAN VINCENZO	
Total	3	204,82

Compressivamente NORTHSUN ITALIA è presente in 3 titoli per una superficie pro-quota totale di 204,82 Kmq

JOINT-VENTURES

EDISON	SAN VINCENZO
PO VALLEY OPERATIONS PTY	CROCETTA
	SAN VINCENZO

ELENCO DELLE DITTE - Aggiornamento 31/gennaio/2008

PENTEX ITALIA

Ltd. (c.f. n. 97063580587) con sede in Birkshcads House (Inghilterra), Birkshcads Rods, Reogate, Surrey e sede secondaria in San Giovanni di Ripi (FR), Via Varroccia, 43 (C.A.P. 03027)

TITOLI IN CUI LA DITTA E' PRESENTE

PERMESSI DI RICERCA IN TERRAFERMA		
	Numero titoli	Superficie pro-quota (Kmq)
Unico titolare	1	858,05
	FROSINONE	
Total	1	858,05

CONCESSIONI DI COLTIVAZIONE IN TERRAFERMA		
	Numero titoli	Superficie pro-quota (Kmq)
Unico titolare	1	41,14
	STRANGOLAGALLI	
Total	1	41,14

Compressivamente PENTEX ITALIA è presente in 2 titoli per una superficie pro-quota totale di 899,19 Kmq

PETROCELTIC ELSA

S.r.l. (c.f. n.08662141004) con sede in Roma, Lungotevere dei Mellini, 45.

TITOLI IN CUI LA DITTA E' PRESENTE

PERMESSI DI RICERCA NEL SOTTOFONDO MARINO		
	Numero titoli	Superficie pro-quota (Kmq)
Contitolare	1	50,67
	B.R268.RG	
Total	1	50,67

Compressivamente PETROCELTIC ELSA è presente in 1 titolo per una superficie pro-quota totale di 50,67 Kmq

PETROREP ITALIANA

S.p.A. (c.f. n. 00430680108) con sede in Genova, Viale Sauli, 4/8b (C.A.P. 16121) ed uffici in Milano, Via Giacomo Leopardi, 26 (C.A.P. 20123)

TITOLI IN CUI LA DITTA E' PRESENTE

PERMESSI DI RICERCA IN TERRAFERMA		
	Numero titoli	Superficie pro-quota (Kmq)
Contitolare	2	73,35
	TORRENTE NURE BARDONE	
Total	2	73,35

CONCESSIONI DI COLTIVAZIONE IN TERRAFERMA		
	Numero titoli	Superficie pro-quota (Kmq)
Contitolare	6	31,85
	TORRENTE MENOCCIA S. MAURO S. ANDREA MONTEARDONE MONTE VERDESE FORNOVO DI TARO	
Total	6	31,85

Compressivamente PETROREP ITALIANA è presente in 8 titoli per una superficie pro-quota totale di 105,2 Kmq

PO VALLEY OPERATIONS PTY

Ltd. (c.f. n. 05584311004) con sede legale in Roma, Via della Luce, 58 (C.A.P. 00153) e sede amministrativa in Roma, Via del Gesù, 89 (C.A.P. 00186)

TITOLI IN CUI LA DITTA E' PRESENTE

PERMESSI DI RICERCA IN TERRAFERMA		
	Numero titoli	Superficie pro-quota (Kmq)
Contitolare	2	28,33
	SAN VINCENZO CROCETTA	
Total	2	28,33

Compressivamente PO VALLEY OPERATIONS PTY è presente in 2 titoli per una superficie pro-quota totale di 28,33 Kmq

JOINT-VENTURES

VEGA OIL	B.R268.RG
----------	-----------

JOINT-VENTURES

BG GAS INTERNATIONAL BV FILIALE ITALIANA	TORRENTE NURE
--	---------------

EDISON	S. ANDREA TORRENTE MENOCCIA
--------	--------------------------------

ENI	TORRENTE NURE
-----	---------------

GAS PLUS ITALIANA	BARDONE FORNOVO DI TARO MONTE VERDESE MONTEARDONE S. MAURO
-------------------	--

INTERGAS PIU'	FORNOVO DI TARO MONTE VERDESE MONTEARDONE S. ANDREA S. MAURO
---------------	--

SVILUPPO RISORSE NATURALI	MONTEARDONE
---------------------------	-------------

JOINT-VENTURES

EDISON	SAN VINCENZO
--------	--------------

NORTHSUN ITALIA	CROCETTA SAN VINCENZO
-----------------	--------------------------

ELENCO DELLE DITTE - Aggiornamento 31/gennaio/2008

PUMA PETROLEUM

S.r.l., con sede legale a Milano, Via Vittor Pisani, 27 (C.a.p. 20124).

TITOLI IN CUI LA DITTA E' PRESENTE

PERMESSI DI RICERCA IN TERRAFERMA		
	Numero titoli	Superficie pro-quota (Kmq)
Unico titolare	1	317,86
	BORSANO	
Total	1	317,86

Compressivamente PUMA PETROLEUM è presente in 1 titolo per una superficie pro-quota totale di 317,86 Kmq

SARP

TITOLI IN CUI LA DITTA E' PRESENTE

PERMESSI DI RICERCA IN TERRAFERMA		
	Numero titoli	Superficie pro-quota (Kmq)
Contitolare	1	24,70
	MONTEMARCIANO	
Total	1	24,70

Compressivamente SARP è presente in 1 titolo per una superficie pro-quota totale di 24,7 Kmq

SHELL ITALIA E & P

S.p.A. (c.f. n. 05160421003) con sede in Roma, Via dei Due Macelli, 66 (C.a.p. 00187).

TITOLI IN CUI LA DITTA E' PRESENTE

PERMESSI DI RICERCA IN TERRAFERMA		
	Numero titoli	Superficie pro-quota (Kmq)
Contitolare	3	29,40
	TEMPA MOLIANO	
	MONTE LA ROSSA	
	FOSSO VALDIENNA	
Total	3	29,40

CONCESSIONI DI COLTIVAZIONE IN TERRAFERMA		
	Numero titoli	Superficie pro-quota (Kmq)
Contitolare	2	297,10
	VAL D'AGRI	
	GORGOGNONE	
Total	2	297,10

Compressivamente SHELL ITALIA E & P è presente in 5 titoli per una superficie pro-quota totale di 326,5 Kmq

JOINT-VENTURES

INTERGAS PIU'	MONTEMARCIANO
---------------	---------------

JOINT-VENTURES

EDISON	MONTE LA ROSSA
--------	----------------

ENI	FOSSO VALDIENNA MONTE LA ROSSA TEMPA MOLIANO VAL D'AGRI
-----	--

ESSO ITALIANA	FOSSO VALDIENNA TEMPA MOLIANO
---------------	----------------------------------

MOBIL OIL ITALIANA	GORGOGNONE
--------------------	------------

TOTAL ITALIA	FOSSO VALDIENNA GORGOGNONE TEMPA MOLIANO
--------------	--

SIM

S.r.l. (c.f. n. 00171870462) con sede in Viareggio (Lucca), località Massarosa (LU), Via Montramito (C.A.P. 55054)

TITOLI IN CUI LA DITTA E' PRESENTE

CONCESSIONI DI COLTIVAZIONE IN TERRAFERMA		
	Numero titoli	Superficie pro-quota (Kmq)
Unico titolare	1	27,16
	PIETRAMALA	
Total	1	27,16

Compressivamente SIM è presente in 1 titolo per una superficie pro-quota totale di 27,16 Kmq

SOCIETA' COSTRUZIONE CONDOTTE

TITOLI IN CUI LA DITTA E' PRESENTE

PERMESSI DI RICERCA IN TERRAFERMA		
	Numero titoli	Superficie pro-quota (Kmq)
Unico titolare	1	61,38
	COLLE GRANATA	
Contitolare	1	36,40
	CARISIO	
Total	2	97,78

Compressivamente SOCIETA' COSTRUZIONE CONDOTTE è presente in 2 titoli per una superficie pro-quota totale di 97,78 Kmq

JOINT-VENTURES

BG GAS INTERNATIONAL BV FILIALE ITALIANA	CARISIO
--	---------

ELENCO DELLE DITTE - Aggiornamento 31/gennaio/2008

SOCOPLUS

S.r.l. (c.f. n. 02242850341) con sede legale ed uffici in Fidenza (PR), Via Emilia, 12 (C.a.p. 43036)

TITOLI IN CUI LA DITTA E' PRESENTE

CONCESSIONI DI COLTIVAZIONE IN TERRAFERMA		
	Numero titoli	Superficie pro-quota (Kmq)
Unico titolare	1	1,15
	POGGIO CASTIONE	
Total	1	1,15

Compressivamente SOCOPLUS è presente in 1 titolo per una superficie pro-quota totale di 1,15 Kmq

STARGAS ITALIA

S.p.A. (c.f. n. 04086420967) con sede in San Donato Milanese, Via Emilia, 1 (C.A.P. 20097) ed uffici in Fornovo di Taro (Parma), Via Nazionale, 2 (C.A.P. 43045)

TITOLI IN CUI LA DITTA E' PRESENTE

CONCESSIONI DI COLTIVAZIONE IN TERRAFERMA		
	Numero titoli	Superficie pro-quota (Kmq)
Contitolare	1	1,74
	S. BENEDETTO DEL TRONTO	
Total	1	1,74

Compressivamente STARGAS ITALIA è presente in 1 titolo per una superficie pro-quota totale di 1,74 Kmq

JOINT-VENTURES

EDISON	S. BENEDETTO DEL TRONTO
ENI	S. BENEDETTO DEL TRONTO
GAS PLUS ITALIANA	S. BENEDETTO DEL TRONTO

STOGIT

TITOLI IN CUI LA DITTA E' PRESENTE

CONCESSIONI DI STOCCAGGIO IN TERRAFERMA		
	Numero titoli	Superficie pro-quota (Kmq)
Unico titolare	10	689,86
	SETTALA STOCCAGGIO	
	SERGNANO STOCCAGGIO	
	SABBIONCELLO STOCCAGGIO	
	RIPALTA STOCCAGGIO	
	MINERBIO STOCCAGGIO	
	FIUME TRESTE STOCCAGGIO	
	CORTEMAGGIORE STOCCAGGIO	
	BRUGHERIO STOCCAGGIO	
	BORDOLANO STOCCAGGIO	
	ALFONSINE STOCCAGGIO	
Total	10	689,86

Compressivamente STOGIT è presente in 10 titoli per una superficie pro-quota totale di 689,86 Kmq

SVILUPPO RISORSE NATURALI

S.r.l., (c.f. n. 07589111009) con sede in Roma, Viale Isacco Newton, 6 (C.A.P. 00151).

TITOLI IN CUI LA DITTA E' PRESENTE

PERMESSI DI RICERCA IN TERRAFERMA		
	Numero titoli	Superficie pro-quota (Kmq)
Contitolare	2	190,94
	SERRA S. BERNARDO	
	CODOGNO	
Total	2	190,94
CONCESSIONI DI COLTIVAZIONE IN TERRAFERMA		
	Numero titoli	Superficie pro-quota (Kmq)
Contitolare	3	32,23
	MONTEARDONE	
	MASSERIA GROTTAVECCHIA	
	CASTEL DI LAMA	
Total	3	32,23

Compressivamente SVILUPPO RISORSE NATURALI è presente in 5 titoli per una superficie pro-quota totale di 223,16 Kmq

JOINT-VENTURES

COMPAGNIA GENERALE IDROCARBURI	CODOGNO
EDISON	CASTEL DI LAMA CODOGNO MASSERIA GROTTAVECCHIA
ENI	CASTEL DI LAMA SERRA S. BERNARDO
GAS PLUS ITALIANA	MASSERIA GROTTAVECCHIA MONTEARDONE
INTERGAS PIU'	CASTEL DI LAMA MASSERIA GROTTAVECCHIA MONTEARDONE SERRA S. BERNARDO
PETROREP ITALIANA	MONTEARDONE
TOTAL ITALIA	SERRA S. BERNARDO

ELENCO DELLE DITTE - Aggiornamento 31/gennaio/2008

TOTAL ITALIA

S.p.A., (c.f. n. 00803030154), con sede legale in Milano, Via Arconati, 1 (C.a.p. 20135) e sede amministrativa a Roma, Via Cornelia, 498 (C.a.p. 00166).

TITOLI IN CUI LA DITTA E' PRESENTE

PERMESSI DI RICERCA IN TERRAFERMA		
	Numero titoli	Superficie pro-quota (Kmq)
Rappresentante unico	2	277,57
	TEANA ALIANO	
Contitolare	3	59,75
	TEMPA MOLIANO SERRA S. BERNARDO FOSSO VALDIENNA	
Total	5	337,32

CONCESSIONI DI COLTIVAZIONE IN TERRAFERMA

	Numero titoli	Superficie pro-quota (Kmq)
Rappresentante unico	1	145,29
	GORGOGNONE	
Total	1	145,29

Complessivamente TOTAL ITALIA è presente in 6 titoli per una superficie pro-quota totale di 482,61 Kmq

JOINT-VENTURES

ENI	ALIANO FOSSO VALDIENNA SERRA S. BERNARDO TEANA TEMPA MOLIANO
ESSO ITALIANA	FOSSO VALDIENNA TEMPA MOLIANO
INTERGAS PIU'	SERRA S. BERNARDO
MOBIL OIL ITALIANA	GORGOGNONE
SHELL ITALIA E & P	FOSSO VALDIENNA GORGOGNONE TEMPA MOLIANO
SVILUPPO RISORSE NATURALI	SERRA S. BERNARDO

TURCHI MAURIZIO

(c.f. TRCMRZ50L06D486S) con sede in Fanano (MO), Via Canevare, 350 (C.A.P. 41021)

TITOLI IN CUI LA DITTA E' PRESENTE

CONCESSIONI DI COLTIVAZIONE IN TERRAFERMA		
	Numero titoli	Superficie pro-quota (Kmq)
Unico titolare	1	0,67
	TRIGNANO	
Total	1	0,67

Complessivamente TURCHI MAURIZIO è presente in 1 titolo per una superficie pro-quota totale di ,67 Kmq

VEGA OIL

S.p.A. (c.f. n. 07721631005) con sede in Roma, Via Romeo Romei, 27 (C.A.P. 00100).

TITOLI IN CUI LA DITTA E' PRESENTE

PERMESSI DI RICERCA IN TERRAFERMA		
	Numero titoli	Superficie pro-quota (Kmq)
Unico titolare	2	769,92
	POSTA NUOVA CIVITAQUANA	
Rappresentante unico	1	49,51
	MONTALBANO	
Total	3	819,43

PERMESSI DI RICERCA NEL SOTTOFONDO MARINO

	Numero titoli	Superficie pro-quota (Kmq)
Unico titolare	1	336,98
	C.R148.VG	
Rappresentante unico	1	76,01
	B.R268.RG	
Total	2	412,99

Complessivamente VEGA OIL è presente in 5 titoli per una superficie pro-quota totale di 1.232,42 Kmq

JOINT-VENTURES

GAS NATURAL VENDITA ITALIA	MONTALBANO
JKX ITALIA	MONTALBANO
PETROCELTIC ELSA	B.R268.RG