



MINISTERO DELLO SVILUPPO ECONOMICO
DIPARTIMENTO PER LA COMPETITIVITÀ
DIREZIONE GENERALE PER L'ENERGIA E LE RISORSE MINERARIE
UFFICIO NAZIONALE MINERARIO PER GLI IDROCARBURI E LA GEOTERMIA

Anno LII - N. 12

31 Dicembre 2008

BOLLETTINO UFFICIALE DEGLI IDROCARBURI E DELLA GEOTERMIA



MINISTERO DELLO SVILUPPO ECONOMICO
DIPARTIMENTO PER LA COMPETITIVITÀ
DIREZIONE GENERALE PER L'ENERGIA E LE RISORSE MINERARIE
UFFICIO NAZIONALE MINERARIO PER GLI IDROCARBURI E LA GEOTERMIA

Anno LII - N. 12

31 Dicembre 2008

BOLLETTINO UFFICIALE DEGLI IDROCARBURI E DELLA GEOTERMIA

Direttore responsabile: GILBERTO DIALUCE
Redazione: MARIA BEATRICE DE AMICIS
Grafica e impaginazione: OMBRETTA COPPI – NICOLA SANTOCCHI

SOMMARIO

AVVERTENZE	4
INDIRIZZI	5

ATTIVITÀ DI RICERCA E COLTIVAZIONE DI IDROCARBURI IN TERRA

ISTANZE DI PERMESSI

NUOVE ISTANZE

Istanza di permesso di ricerca «SOLFARA MARE» presentata dalla Società Consul Service	6
---	---

DETERMINAZIONI DI RIGETTO

Rigetto totale dell'istanza di permesso di ricerca «FONTANELLA» presentata dalla Società Terracon	7
Rigetto totale dell'istanza di permesso di ricerca «TOLVE» presentata dalla Società Independent Energy Solutions	7

PERMESSI

DECRETI RELATIVI ALLA VIGENZA

Sospensione della vigenza del permesso di ricerca «MONTE ARAZZECCA» della Società ENI.	8
---	---

ATTIVITÀ DI RICERCA E COLTIVAZIONE DI IDROCARBURI IN MARE

ISTANZE DI PERMESSI

NUOVE ISTANZE

Istanza di permesso di ricerca «d25G.R-.NP» presentata dalla Società Northern Petroleum UK	9
Istanza di permesso di ricerca «d26G.R-.NP» presentata dalla Società Northern Petroleum UK	10

ISTANZE RELATIVE ALLA TITOLARITÀ

Istanza di cambio dell'intestazione della domanda di permesso di ricerca «d349C.R-.MD» da parte della Società Capricorn Petroleum	10
Istanza di cambio dell'intestazione della domanda di permesso di ricerca «d350C.R-.MD» da parte della Società Capricorn Petroleum	10

PERMESSI

DECRETI RELATIVI ALLA VIGENZA

Sospensione della vigenza del permesso di ricerca «G.R15.AG» della Società Audax Energy	11
---	----

DECRETI DI PROROGA E DI RIDUZIONE

Proroga e riduzione dell'area del permesso di ricerca «G.R13.AG» della Società ENI (r.u.)	12
Proroga e riduzione dell'area del permesso di ricerca «G.R14.AG» della Società ENI (r.u.)	14

CONCESSIONI

DECRETI RELATIVI ALLA TITOLARITÀ

Intestazione ex-lege, alla Società Ligestra, della quota di titolarità della Società Alumix relativa alla concessione di coltivazione «A.C11AG».	17
---	----

MERCATO DEL GAS NATURALE

DECRETI

Decreto di aggiornamento della procedura di emergenza climatica.....	19
--	----

PIANI TOPOGRAFICI

TAV. 1 – Istanza di permesso di ricerca SOLFARA MARE	23
TAV. 2 – Istanza di permesso di ricerca d 25 G.R-.NP	24
TAV. 3 – Istanza di permesso di ricerca d 26 G.R-.NP	25
TAV. 4 – Permesso di ricerca G . R 13 . AG	26
TAV. 5 – Permesso di ricerca G . R 14 . AG	27

ELENCHI

ELENCO DELLE ISTANZE	28
ELENCO DEI TITOLI VIGENTI	43

AVVERTENZE

Al fine di agevolare la consultazione delle istanze e dei provvedimenti citati con il loro numero di pubblicazione nel *Bollettino Ufficiale degli Idrocarburi e della Geotermia*, si riportano qui di seguito i numeri di pubblicazione che contrassegnano le istanze ed i provvedimenti pubblicati in ciascun numero del *B.U.I.G.*

BOLLETTINO			NUMERI DI PUBBLICAZIONE		BOLLETTINO			NUMERI DI PUBBLICAZIONE	
Anno	Numero	Data di pubblicazione	dal numero	al numero	Anno	Numero	Data di pubblicazione	dal numero	al numero
XLVI	1	31 gennaio 2002	1	23	XLIX	7	31 luglio 2005	72	95
XLVI	2	28 febbraio 2002	24	27	XLIX	8	31 agosto 2005	96	107
XLVI	3	31 marzo 2002	28	43	XLIX	9	30 settembre 2005	108	113
XLVI	4	30 aprile 2002	44	72	XLIX	10	31 ottobre 2005	114	127
XLVI	5	31 maggio 2002	73	95	XLIX	11	30 novembre 2005	128	136
XLVI	6	30 giugno 2002	96	109	XLIX	12	31 dicembre 2005	137	155
XLVI	7	31 luglio 2002	110	123					
XLVI	8	31 agosto 2002	124	146	L	1	31 gennaio 2006	1	15
XLVI	9	30 settembre 2002	147	166	L	2	28 febbraio 2006	16	34
XLVI	10	31 ottobre 2002	167	171	L	3	31 marzo 2006	35	43
XLVI	11	30 novembre 2002	172	178	L	4	30 aprile 2006	44	61
XLVI	12	31 dicembre 2002	179	205	L	5	31 maggio 2006	62	71
					L	6	30 giugno 2006	72	81
XLVII	1	31 gennaio 2003	1	8	L	7	31 luglio 2006	82	94
XLVII	2	28 febbraio 2003	9	24	L	8	31 agosto 2006	95	113
XLVII	3	31 marzo 2003	25	40	L	9	30 settembre 2006	114	124
XLVII	4	30 aprile 2003	41	64	L	10	31 ottobre 2006	125	134
XLVII	5	31 maggio 2003	65	81	L	11	30 novembre 2006	135	152
XLVII	6	30 giugno 2003	82	88	L	12	31 dicembre 2006	153	168
XLVII	7	31 luglio 2003	89	100					
XLVII	8	31 agosto 2003	101	118	LI	1	31 gennaio 2007	1	10
XLVII	9	30 settembre 2003	119	124	LI	2	28 febbraio 2007	11	22
XLVII	10	31 ottobre 2003	125	135	LI	3	31 marzo 2007	23	32
XLVII	11	30 novembre 2003	136	144	LI	4	30 aprile 2007	33	51
XLVII	12	31 dicembre 2003	145	167	LI	5	31 maggio 2007	52	62
					LI	6	30 giugno 2007	63	64
XLVIII	1	31 gennaio 2004	1	10	LI	7	31 luglio 2007	65	75
XLVIII	2	29 febbraio 2004	11	24	LI	8	31 agosto 2007	76	88
XLVIII	3	31 marzo 2004	25	47	LI	9	30 settembre 2007	89	98
XLVIII	4	30 aprile 2004	48	60	LI	10	31 ottobre 2007	99	117
XLVIII	5	31 maggio 2004	61	69	LI	11	30 novembre 2007	118	140
XLVIII	6	30 giugno 2004	70	82	LI	12	31 dicembre 2007	141	151
XLVIII	7	31 luglio 2004	83	87					
XLVIII	8	31 agosto 2004	88	104	LII	1	31 gennaio 2008	1	11
XLVIII	9	30 settembre 2004	105	112	LII	2	29 febbraio 2008	12	20
XLVIII	10	31 ottobre 2004	113	119	LII	3	31 marzo 2008	21	38
XLVIII	11	30 novembre 2004	120	147	LII	4	30 aprile 2008	39	53
XLVIII	12	31 dicembre 2004	148	158	LII	5	31 maggio 2008	54	66
					LII	6	30 giugno 2008	67	82
XLIX	1	31 gennaio 2005	1	8	LII	7	31 luglio 2008	83	134
XLIX	2	28 febbraio 2005	9	19	LII	8	31 agosto 2008	135	145
XLIX	3	31 marzo 2005	20	32	LII	9	30 settembre 2008	146	156
XLIX	4	30 aprile 2005	33	43	LII	10	31 ottobre 2008	157	173
XLIX	5	31 maggio 2005	44	49	LII	11	30 novembre 2008	174	191
XLIX	6	30 giugno 2005	50	71	LII	12	31 dicembre 2008	192	204

La delimitazione delle istanze, dei permessi e delle concessioni pubblicate sui BUIG è rappresentata esclusivamente dalle relative coordinate geografiche, pertanto le tavole allegate sono puramente indicative ed eventuali incongruenze con le suddette coordinate geografiche sono da considerarsi semplici imprecisioni grafiche.

Eventuali opposizioni o reclami avverso le istanze ed i provvedimenti pubblicati nel *B.U.I.G.*, redatte in carta legale, vanno indirizzate al Ministero dello sviluppo economico - Direzione generale dell'energia e delle risorse minerarie - Ufficio nazionale minerario per gli idrocarburi e la geotermia - Roma, Via Molise, 2 (C.A.P. 00187).

Si comunica inoltre che, per ovviare ai ritardi tecnici nella distribuzione e messa in vendita del *B.U.I.G.*, gli Operatori interessati alla tempestiva conoscenza dei dati di pubblicazione possono consultare le bozze di stampa o, in assenza, il sommario ed i piani topografici, presso la Redazione del *B.U.I.G.*, all'indirizzo suddetto, a partire dal 1° giorno del mese successivo alla data di pubblicazione del Bollettino stesso.

INDIRIZZI

MINISTERO SVILUPPO ECONOMICO

Dipartimento per la Competitività

Direzione Generale per l'Energia e le Risorse Minerarie

UFFICIO NAZIONALE MINERARIO PER GLI IDROCARBURI E LA GEOTERMIA

– Uffici XVIII, XIX, XX, XXI - Via Molise, 2 - 00187 Roma - tel. 06 47052859 - fax 06 47887802

– Ufficio XXII - Via Zamboni, 1 - 40125 Bologna - tel. 051 234326 - fax 051 228927

– Ufficio XXIII - Via Benedetto Croce, 40 - 00142 Roma - tel. 06 5411754 - fax 06 5410696

– Ufficio XXIV - Piazza Giovanni Bovio, 22 - 80133 Napoli - tel. 081 5510049 - fax 081 5519460

MERCATO DEL GAS

Ufficio X - Via Molise, 2 - 00187 Roma - tel. 06 47052796 - fax 06 47052036

ATTIVITÀ DI RICERCA E COLTIVAZIONE DI IDROCARBURI IN TERRA

ISTANZE DI PERMESSI

NUOVE ISTANZE

NUMERO DI PUBBLICAZIONE: 192.

Istanza di permesso di ricerca «SOLFARA MARE» presentata dalla Società Consul Service
(estratto).

Richiedente: Società CONSUL SERVICE – Roma, Via Alberico II, 31.

Data di presentazione dell'istanza: 27 novembre 2008.

Denominazione convenzionale del permesso richiesto: «SOLFARA MARE».

Ubicazione e delimitazione del permesso richiesto:

- Regioni: Calabria (337,00).

- Province: Cosenza.

- Comuni: Calopezzati – Caloveto – Cariati – Corigliano Calabro – Propalati – Crosia – Mandatoriccio – Paludi – Pietropaola – Rossano – San Giorgio Albanese – Scala Coeli.

- Foglio della Carta d'Italia alla scala 1:100.000 (I.G.M.): 230.

Coordinate geografiche dei vertici o intersezioni:

Vertice o intersezione	Longitudine E Monte Mario	Latitudine N
a	4° 03'	39° 38'
b	Intersezione tra il parallelo 39° 38' e la linea di costa a bassa marea;	
c	Intersezione tra la linea di costa a bassa marea ed il meridiano 4° 29';	
d	4° 29'	39° 28'
e	4° 22'	39° 28'
f	4° 22'	39° 29'
g	4° 20'	39° 29'
h	4° 20'	39° 30'
i	4° 18'	39° 30'
l	4° 18'	39° 31'
m	4° 16'	39° 31'
n	4° 16'	39° 32'
o	4° 13'	39° 32'
p	4° 13'	39° 33'
q	4° 11'	39° 33'
r	4° 11'	39° 34'
s	4° 08'	39° 34'
t	4° 08'	39° 35'
u	4° 05'	39° 35'
v	4° 05'	39° 36'
z	4° 03'	39° 36'

Dal vertice *b* al vertice *c* il limite del permesso è rappresentato dalla linea di costa a bassa marea.
Superficie: km² 337,00. (La superficie riportata verrà verificata successivamente in forma analitica)

Riproduzione del piano topografico del permesso richiesto: Tav. n. 1 fuori testo.

DETERMINAZIONI DI RIGETTO

NUMERO DI PUBBLICAZIONE: 193.

DETERMINAZIONE 26 novembre 2008, n. 47991.

Rigetto totale dell'istanza di permesso di ricerca «FONTANELLA» presentata dalla Società Terracon
(estratto).

Il Direttore dell'Ufficio nazionale minerario per gli idrocarburi e la geotermia, sentita la Commissione per gli idrocarburi e le risorse minerarie, ha rigettato totalmente, con determinazione in data 26 novembre 2008, n. 47991, l'istanza di permesso di ricerca «FONTANELLA» presentata dalla Società TERRACON e pubblicata nel *B.U.I.G.* Anno LI- N. 10, in seguito all'accoglimento dell'istanza «CALCIO» presentata dalle Società PENGAS e GOLDEN DYNASTY RESOURCES, pubblicata nel *B.U.I.G.* Anno LI - N. 6.

NUMERO DI PUBBLICAZIONE: 194.

DETERMINAZIONE 26 novembre 2008, n. 48008.

Rigetto totale dell'istanza di permesso di ricerca «TOLVE» presentata dalla Società Independent Energy Solutions
(estratto).

Il Direttore dell'Ufficio nazionale minerario per gli idrocarburi e la geotermia, sentita la Commissione per gli idrocarburi e le risorse minerarie, ha rigettato totalmente, con determinazione in data 26 novembre 2008, n. 48008, l'istanza di permesso di ricerca «TOLVE» presentata dalla Società INDEPENDENT ENERGY SOLUTIONS e pubblicata nel *B.U.I.G.* Anno LI- N. 4, in seguito all'accoglimento dell'istanza «TORRENTE ALVO» presentata dalla Società CELTIQUE ENERGIE PETROLEUM, pubblicata nel *B.U.I.G.* Anno LI - N. 12.

PERMESSI

DECRETI RELATIVI ALLA VIGENZA

NUMERO DI PUBBLICAZIONE: 195.

DECRETO MINISTERIALE 26 novembre 2008.

Sospensione della vigenza del permesso di ricerca «MONTE ARAZZECCA» della Società ENI.

IL DIRETTORE GENERALE DELL'ENERGIA E DELLE RISORSE MINERARIE

Vista la legge 11 gennaio 1957, n. 6;

Vista la legge 21 luglio 1967, n. 613;

Vista la legge 9 gennaio 1991, n. 9;

Visto il D.M. 6 agosto 1991, di approvazione del disciplinare tipo per i permessi di prospezione e ricerca e per le concessioni di coltivazione di idrocarburi liquidi e gassosi;

Visto il decreto legislativo 25 novembre 1996, n. 625;

Visto il D.M. 19 febbraio 2001, con il quale alla Società ENI-S.p.A., BG International-Ltd. ed Edison Gas-S.p.A. è stato accordato per la durata di anni sei, il permesso di ricerca di idrocarburi liquidi e gassosi denominato «MONTE ARAZZECCA» in territorio delle provincie di L'Aquila, Chieti e Isernia;

Visti i DD.MM. 18 luglio 2001, 12 febbraio 2004 e 7 luglio 2006 con il quale la titolarità del permesso è stata intestata, in ultimo, alla Società ENI-S.p.A.

Visti i DD.MM. 30 giugno 2003 e 21 maggio 2004, con i quali il decorso temporale del predetto permesso è stato sospeso, ai soli fini del computo della durata, a decorrere dal 22 aprile 2002 sino al 16 maggio 2004 e di conseguenza la vigenza del permesso stesso è stata fissata al 14 gennaio 2009;

Visto il D.M. 21 maggio 2004, con il quale è stato approvato il programma unitario dei lavori nell'ambito dei permessi di ricerca di idrocarburi liquidi e gassosi denominati «FONTANELLE» e «MONTE ARAZZECCA»;

Vista l'istanza presentata in data 12 settembre 2008 con la quale la Società ENI-S.p.A. ha chiesto la sospensione del decorso temporale del permesso, ai sensi del comma 10 dell'art. 6 della legge 9 gennaio 1991, n. 9, a seguito del mancato pronunciamento sulla verifica di compatibilità ambientale per il pozzo "Lago Saletta 1 dir" da parte del Ministero dell'ambiente e della tutela del territorio e del mare;

Considerato che il Ministero dell'ambiente ha trasmesso gli atti alla Commissione tecnica V.I.A in data 11 febbraio 2008;

Considerato che le motivazioni addotte dalla Società sono valide e che per l'effettuazione del sondaggio esplorativo è necessario attendere la verifica di compatibilità ambientale;

Considerato che non ricorrono gli estremi per l'acquisizione del parere del Comitato tecnico per gli idrocarburi e la geotermia, ora Commissione per gli art. 11, comma 1, del citato D.P.R. 484 del 1994 per Idrocarburi e le Risorse Minerarie (CIRM) in quanto la richiesta di sospensione del decorso temporale non presenta problemi di particolare rilevanza;

Visto il parere favorevole espresso dall'Ingegnere Capo dell'Ufficio XXIII di Roma espresso con nota n. 0023849 del 2 ottobre 2008;

D E C R E T A:

Art. 1.- Ai sensi dell'art. 6, comma 10, della legge 9 gennaio 1991, n. 9, la sospensione del decorso temporale del permesso di ricerca di idrocarburi liquidi e gassosi denominato «MONTE ARAZZECCA» in territorio delle provincie di L'Aquila, Chieti e Isernia di cui è titolare la Società ENI-S.p.A. (c.f. n. 00484960588) con sede legale in Roma, Piazzale E. Mattei, 1 (C.a.p. 00144), Direzione ed uffici in San Donato Milanese, Via Emilia, 1 (C.a.p. 20097) è sospeso, ai soli fini del computo della durata, a decorrere dall'11 maggio 2008 sino al pronunciamento sulla verifica di compatibilità ambientale per il pozzo "Lago Saletta 1 dir" da parte del Ministero dell'ambiente e della tutela del territorio e del mare.

Con successivo decreto sarà determinato il termine finale della sospensione, in coincidenza della data di pronunciamento della verifica di compatibilità Ambientale.

Art. 2.- Ai sensi dell'art. 6, comma 10, della legge sopracitata, per lo stesso periodo è correlativamente sospeso il pagamento del canone.

Art. 3.- Contro il presente provvedimento è ammesso ricorso giurisdizionale avanti al Tribunale Amministrativo Regionale Lazio, sede di Roma, secondo le modalità di cui alla legge 6 dicembre 1971, n. 1034, ovvero ricorso Straordinario al Capo dello Stato, ai sensi del Decreto del Presidente della Repubblica 25.11.1971, n. 1199, rispettivamente entro 60 e 120 giorni dalla data della notificazione o della comunicazione dell'atto impugnato o da quando l'interessato ne abbia avuto piena conoscenza.

Il presente decreto sarà pubblicato nel *Bollettino Ufficiale degli Idrocarburi e della Geotermia* e consegnato alla Società ENI-S.p.A. tramite l'Agenzia del demanio Filiale Abruzzo.

Roma, 26 novembre 2008

Il Direttore generale: ROMANO

ATTIVITÀ DI RICERCA E COLTIVAZIONE DI IDROCARBURI IN MARE

ISTANZE DI PERMESSI

NUOVE ISTANZE

NUMERO DI PUBBLICAZIONE: 196.

Istanza di permesso di ricerca «d25G.R-.NP» presentata dalla Società Northern Petroleum UK (estratto).

Richiedente: Società NORTHERN PETROLEUM UK – Roma, Viale Trastevere, 249.

Data di presentazione dell'istanza: 28 novembre 2008.

Denominazione convenzionale del permesso richiesto: «d25G.R-.NP».

Ubicazione e delimitazione del permesso richiesto:

- Sottofondo marino: Canale di Sicilia (Zona G).

- Foglio della Carta nautica delle coste d'Italia alla scala 1 : 250.000 (I.I.M.): 948.

Coordinate geografiche dei vertici:

Vertice	Longitudine E Greenwich	Latitudine N
a	11° 38'	38° 12'
b	11° 47'	38° 12'
c	11° 47'	38° 11'
d	11° 49'	38° 11'
e	11° 49'	38° 10'
f	11° 55'	38° 10'
g	11° 55'	38° 09'
h	11° 56'	38° 09'
i	11° 56'	38° 08'
l	11° 57'	38° 08'
m	11° 57'	38° 03'
n	11° 58'	38° 03'
o	11° 58'	37° 56'
p	11° 59'	37° 56'
q	11° 59'	37° 54'
r	12° 00'	37° 54'
s	12° 00'	37° 48'
t	11° 54'	37° 48'
u	11° 54'	37° 56'
v	11° 51'	37° 56'
z	11° 51'	38° 00'
a'	11° 40'	38° 00'
b'	11° 40'	38° 04'
c'	11° 38'	38° 04'

Superficie richiesta: km² 746,60.

Riproduzione del piano topografico del permesso richiesto: Tav. n. 2 fuori testo.

NUMERO DI PUBBLICAZIONE: 197.

Istanza di permesso di ricerca «d26G.R.-NP» presentata dalla Società Northern Petroleum UK
(estratto).

Richiedente: Società NORTHERN PETROLEUM UK – Roma, Viale Trastevere, 249.

Data di presentazione dell'istanza: 28 novembre 2008.

Denominazione convenzionale del permesso richiesto: «d26G.R.-NP».

Ubicazione e delimitazione del permesso richiesto:

- Sottofondo marino: Canale di Sicilia (Zona G).

- Foglio della Carta nautica delle coste d'Italia alla scala 1 : 250.000 (I.I.M.): 948.

Coordinate geografiche dei vertici:

Vertice	Longitudine E Greenwich	Latitudine N
1	11° 32'	38° 16'
2	11° 38'	38° 16'
3	11° 38'	38° 04'
4	11° 34'	38° 04'
5	11° 34'	38° 12'
6	11° 32'	38° 12'

Superficie richiesta: km² 151,10.

Riproduzione del piano topografico del permesso richiesto: Tav. n. 3 fuori testo.

ISTANZE RELATIVE ALLA TITOLARITÀ

NUMERO DI PUBBLICAZIONE: 198.

Istanza di cambio dell'intestazione della domanda di permesso di ricerca «d349C.R.-MD» da parte della Società Capricorn Petroleum
(estratto).

Con istanza pervenuta al Ministero dello Sviluppo economico il 13 novembre 2008, la Società CAPRICORN PETROLEUM ha chiesto l'intestazione a sé medesima della titolarità della domanda di permesso di ricerca «d349C.R.-MD», già della Società MEDOIL.

NUMERO DI PUBBLICAZIONE: 199.

Istanza di cambio dell'intestazione della domanda di permesso di ricerca «d350C.R.-MD» da parte della Società Capricorn Petroleum
(estratto).

Con istanza pervenuta al Ministero dello Sviluppo economico il 13 novembre 2008, la Società CAPRICORN PETROLEUM ha chiesto l'intestazione a sé medesima della titolarità della domanda di permesso di ricerca «d350C.R.-MD», già della Società MEDOIL.

PERMESSI

DECRETI RELATIVI ALLA VIGENZA

NUMERO DI PUBBLICAZIONE: 200.

DECRETO MINISTERIALE 17 novembre 2008.

Sospensione della vigenza del permesso di ricerca «G.R15.AG» della Società Audax Energy

IL DIRETTORE GENERALE DELL'ENERGIA E DELLE RISORSE MINERARIE

Vista la legge 11 gennaio 1957, n. 6;

Vista la legge 21 luglio 1967, n. 613;

Vista la legge 9 gennaio 1991, n. 9;

Visto il D.M. 6 agosto 1991, di approvazione del disciplinare tipo per i permessi di prospezione e ricerca e per le concessioni di coltivazione di idrocarburi liquidi e gassosi;

Visto il decreto legislativo 25 novembre 1996, n. 625;

Visto il D.M. 12 novembre 2002, con il quale alla Società Puma Petroleum Ltd è stato accordato, per la durata di anni sei, il permesso di ricerca di idrocarburi liquidi e gassosi contraddistinto dalla sigla "G.R15.PU", ubicato nel Canale di Sicilia, antistante l'isola di Pantelleria zona "G";

Visto i DD.MM. 22 aprile 2003 e 27 ottobre 2004, con i quali la titolarità del permesso "G.R15.PU" è stata intestata alla Società Grove Energy Ltd.;

Vista l'istanza presentata in data 2 luglio 2008, con la quale la Società Grove Energy Ltd ha chiesto la sospensione del decorso temporale del permesso, ai sensi del comma 10 dell'art. 6 della legge 9 gennaio 1991, n. 9, a seguito della difficoltà di reperire nell'area mediterranea idoneo impianto di perforazione a posizionamento dinamico, capace di operare in acque profonde quali risultano quelle in cui ricade il prospecto "Sambuca" individuato.

Visto il DM 6 agosto 2008 con il quale la titolarità del permesso in parola è stata intestata alla Società Audax Energy S.r.l.;

Considerato che le motivazioni addotte dalla Società sono valide e che per l'effettuazione del sondaggio esplorativo è necessario attendere la disponibilità di idoneo impianto di perforazione;

Considerato che non ricorrono gli estremi di cui all'art. 11, comma 1, del citato D.P.R. 484, del 1994 per l'acquisizione del parere della commissione per gli idrocarburi e le risorse minerarie (CIRM), in quanto la richiesta di sospensione del decorso temporale non presenta problemi di particolare rilevanza;

Vista la relazione dell'Ufficio XXIV di Napoli n. 4780, pervenuta in data 31 ottobre 2008;

D E C R E T A:

Art. 1.- Ai sensi dell'art. 6, comma 10, della legge 9 gennaio 1991, n. 9, il decorso temporale del permesso di ricerca di idrocarburi liquidi e gassosi contraddistinto dalla sigla "G.R15.PU." ubicato nel Canale di Sicilia, antistante l'isola di Pantelleria, di cui è titolare la Società Audax Energy S.r.l.(c.f.n.09986991009) con sede in Via Guerrieri n.5, Roma.(C.a.p. 00153), è sospeso, ai soli fini del computo della durata, a decorrere dal 2 luglio 2008 fino alla disponibilità di un idoneo impianto di perforazione per acque profonde.

Con successivo decreto sarà determinato il termine finale della sospensione temporale.

Art. 2.- Ai sensi dell'art. 6, comma 10, della legge 9/1991 sopracitata, per lo stesso periodo è correlativamente sospeso il pagamento del canone.

Art. 3.- Contro il presente provvedimento è ammesso ricorso giurisdizionale avanti al Tribunale Amministrativo Regionale Lazio, sede di Roma, secondo le modalità di cui alla legge 6 dicembre 1971, n. 1034, ovvero ricorso Straordinario al Capo dello Stato, ai sensi del Decreto del Presidente della Repubblica 25.11.1971, n. 1199, rispettivamente entro 60 e 120 giorni dalla data della notificazione, o della comunicazione dell'atto impugnato, o da quando l'interessato ne abbia avuto piena conoscenza.

Il presente decreto sarà pubblicato nel Bollettino Ufficiale degli Idrocarburi e della Geotermia e consegnato alla Società Audax Energy S.r.l., tramite l'Agenzia del demanio Filiale Campania con sede a Napoli.

Roma, 17 novembre 2008

Il Direttore generale: ROMANO

DECRETI DI PROROGA E DI RIDUZIONE

NUMERO DI PUBBLICAZIONE: 201.

DECRETO MINISTERIALE 12 novembre 2008.

Proroga e riduzione dell'area del permesso di ricerca «G.R13.AG» della Società ENI (r.u.)

(v. Tavola fuori testo n. 4).

IL DIRETTORE GENERALE DELL'ENERGIA E DELLE RISORSE MINERARIE

Vista la legge 11 gennaio 1957, n. 6;

Vista la legge 21 luglio 1967, n. 613;

Visto il D.P.R. 24 maggio 1979, n. 886;

Vista la legge 31 dicembre 1982, n. 979;

Vista la legge 8 luglio 1986, n. 349;

Vista la legge 9 gennaio 1991, n. 9;

Visto il D.M. 6 agosto 1991, pubblicato nella Gazzetta Ufficiale, n. 223, del 23 settembre 1991, con il quale è stato approvato il nuovo Disciplinare tipo per i permessi di prospezione e di ricerca e per le concessioni di coltivazione degli idrocarburi liquidi e gassosi, ai sensi dell'art. 13 della citata legge n. 9;

Visto il regolamento di cui al D.P.R. 18 aprile 1994, n. 484, recante la disciplina dei procedimenti di conferimento dei permessi di prospezione o ricerca e di concessione di coltivazione di idrocarburi in terraferma e in mare;

Visto il Decreto legislativo 25 novembre 1996, n. 625, relativa alle condizioni di rilascio e di esercizio delle autorizzazioni alla prospezione, ricerca e coltivazione di idrocarburi;

Visto il Decreto legislativo 3 aprile 2006 n. 152 e successive modificazioni;

Visto il D.M. 9 novembre 1999 con il quale alla Società ENI S.p.A., è stato accordato, per la durata di anni sei, il permesso di ricerca di idrocarburi liquidi e gassosi contraddistinto dalla sigla "G.R13.AG" ubicato nel Canale di Sicilia nell'ambito delle zone "C" e "G";

Visto il D.M. 19 settembre 2003, con il quale è stata approvata la realizzazione del programma unitario di lavoro nell'ambito dei permessi di ricerca di idrocarburi liquidi e gassosi contraddistinti dalle sigle "G.R13.AG" e "G.R14.AG" in ragione sia dell'omogeneità dell'obiettivo della ricerca, sia del notevole impegno tecnico e finanziario dei lavori programmati che rendono più razionale la ricerca su base unificata;

Visto il D.M. 31 ottobre 2005, con il quale la vigenza del permesso in questione è stata prorogata per la durata di anni tre a decorrere dal 9 novembre 2005, fino al 9 novembre 2008 previa riduzione dell'area da Km² 863,35 a Km² 642,90 e con il quale è stato anche autorizzato il proseguimento del programma unitario di lavoro nell'ambito dei permessi di ricerca "G.R13.AG" e "G.R14.AG";

Visto i DD.MM. 20 aprile 2001, 25 marzo 2002, 12 febbraio 2004, 30 giugno 2005 e 30 gennaio 2006, con i quali il permesso in questione è stato intestato, in ultimo, alle Società Eni S.p.a. e Edison S.p.a. con quote rispettivamente del 60% e 40%, rappresentate della prima;

Vista l'istanza presentata il 6 agosto 2008, con la quale è stata chiesta la seconda proroga triennale del permesso stesso, con riduzione dell'area di ricerca da Km² 642,90 a Km² 423,09 ai sensi dell'art. 25 della citata legge 21 luglio 1967, n. 613, e contestualmente è stata chiesta l'autorizzazione a proseguire il programma unitario di lavoro nell'ambito dei permessi "G.R13.AG" e "G.R14.AG" relativamente alla seconda proroga triennale;

Visto il programma dei lavori relativo al nuovo periodo di vigenza;

Ritenuto che la Società ha adempiuto agli obblighi derivanti dal permesso medesimo;

Considerato che non ricorrono gli estremi di cui all'art. 11, comma 1, del citato D.P.R. 484 del 1994 per l'acquisizione del parere della Commissione per gli idrocarburi e le risorse minerarie (CIRM) in quanto la proroga di vigenza richiesta non presenta problemi di particolare rilevanza;

Visto il parere favorevole dell'U.N.M.I.G. – Ufficio XXIV di Napoli espresso con nota n. 4749 del 22 ottobre 2008, pervenuta il 31 ottobre 2008 riguardante sia la seconda proroga triennale, sia l'autorizzazione a proseguire il programma unitario di lavoro con il limitrofo permesso "G.R14.AG";

D E C R E T A:

Art. 1.- Ai sensi del combinato disposto dagli artt.7, commi 1 e 2, e 9 comma 2, del D.lgs n. 625 del 1996, il permesso di ricerca di idrocarburi liquidi e gassosi contraddistinto dalla sigla "G.R13.AG" ubicato nel Canale di Sicilia nell'ambito delle zone "C" e "G", dell'area di Km² 642,90 di cui sono titolari la Società ENI S.p.A. (c.f. n. 00484960588) con sede legale in Roma, Piazzale E.Mattei,1 (C.a.p.00144), Direzione ed Uffici in San Donato Milanese, Via Emilia, 1

(C.a.p.2097) e la Società EDISON S.p.a. (c.f.n.06722600019) con sede in Milano Foro Buonaparte, 31 (C.ap.20121), è prorogato per la durata di anni tre a decorrere dal 9 novembre 2008 fino al 9 novembre 2011, previa riduzione dell'area da kmq 642,90 (seicentoquarantaduevirgolanoventanove) a kmq 423,09 (quattrocentoventitrevirgolazeronove).

Art. 2.- E' approvato il proseguimento del programma unitario di lavoro nell'ambito dei permessi di ricerca di idrocarburi liquidi e gassosi contraddistinti dalle sigle "G.R13.AG" e "G.14.AG", da sviluppare nel secondo triennio di proroga, finalizzato alla valutazione del potenziale minerario a livello della serie carbonatica mesozoica profonda.

Art. 3.- L'area entro la quale la Società dovrà proseguire la ricerca, secondo il programma dei lavori nelle premesse citate e che con il presente decreto si intende approvato, è delimitata con linea continua di colore nero passante per i ventisei vertici, sul foglio n. 917/M IIM della Carta nautica dell'Istituto idrografico della marina alla scala 1:250.000, allegato al presente decreto.

Art. 4.- Le permissionarie sono tenute:

ad osservare, oltre agli obblighi stabiliti con il DD.MM.9 novembre 1999 e 31 ottobre 2005. ed a tutte le condizioni e prescrizioni contenute nel Disciplinare tipo approvato con il D.M. 6 agosto 1991, le disposizioni del Decreto legislativo 24 maggio 1979, n. 886, nonché tutte le prescrizioni e limitazioni che altre Amministrazioni dello Stato potranno imporre a tutela di pubblici interessi, nonché al rispetto delle norme sulla sicurezza e salute dei luoghi di lavoro, in particolare da quanto stabilito dal D.P.R. 9 aprile 1958, n. 128 e dal Decreto legislativo 25 novembre 1996, n. 624;

ad accertarsi presso le Autorità competenti che i lavori di ricerca programmati non ricadano nelle aree precluse ai sensi della legge 8 agosto 1985, n. 431, nonché a munirsi, ove occorra, delle autorizzazioni prescritte a tutela dell'ambiente. E' comunque vietata la ricerca nelle aree destinate a parco naturale statale o regionale, salvo espressa autorizzazione da parte delle Autorità competenti;

a corrispondere alla competente Agenzia del Demanio, a decorrere dal 9 novembre 2008 il canone annuo anticipato, ai sensi dell'art.18 del D.Lgs 625 nelle premesse citate, aggiornato annualmente con l'indice ISTAT per gli anni seguenti.

Le Società permissionarie nel corso dei lavori programmati, dovranno attivare la procedura di VIA presso il Ministero dell'ambiente della tutela del territorio e del mare, prima di effettuare la perforazione dei due pozzi esplorativi stimata fra i 1500 e 2000 metri di profondità.

Art. 5.- Contro il presente provvedimento è ammesso ricorso giurisdizionale avanti al Tribunale Amministrativo Regionale Lazio, sede di Roma, secondo le modalità di cui alla legge 6 dicembre 1971, n. 1034, ovvero ricorso Straordinario al Capo dello Stato, ai sensi del Decreto del Presidente della Repubblica 25.11.1971, n. 1199, rispettivamente entro 60 e 120 giorni dalla data della notificazione o della comunicazione dell'atto impugnato o da quando l'interessato ne abbia avuto piena conoscenza.

Il presente decreto sarà pubblicato nel Bollettino Ufficiale degli Idrocarburi e della Geotermia e consegnato alla Società ENI S.p.A., quale rappresentante unica, tramite l'Agenzia del Demanio Filiale Campania, con sede a Napoli.

Roma, 12 novembre 2008

Il Direttore generale: ROMANO

Allegato al D.M. 12 novembre 2008 relativo al permesso di ricerca «G.R13.AG».

- Coordinate geografiche dei vertici:

Vertice	Longitudine E Greenwich	Latitudine N
a	13° 51'	37° 00'
b	13° 55'	37° 00'
c	13° 55'	36° 55'
d	13° 57'	36° 55'
e	13° 57'	36° 54'
f	13° 59'	36° 54'
g	13° 59'	36° 49'
h	13° 58'	36° 49'
i	13° 58'	36° 48'
l	13° 57'	36° 48'
m	13° 57'	36° 47'
n	13° 48'	36° 47'
o	13° 48'	36° 48'
p	13° 47'	36° 48'
q	13° 47'	36° 49'

r	13° 45'	36° 49'
s	13° 45'	36° 50'
t	13° 42'	36° 50'
u	13° 42'	36° 53'
v	13° 43'	36° 53'
z	13° 43'	36° 54'
a'	13° 44'	36° 54'
b'	13° 44'	36° 55'
c'	13° 45'	36° 55'
d'	Intersezione tra il meridiano 13° 45' e la linea isobata dei 200 m;	
e'	Intersezione tra la linea isobata dei 200 m ed il meridiano 13° 51'.	

Dal vertice d' al vertice e' il limite del permesso è rappresentato dalla linea isobata dei 200 m.

NUMERO DI PUBBLICAZIONE: 202.

DECRETO MINISTERIALE 12 novembre 2008.

Proroga e riduzione dell'area del permesso di ricerca «G.R14.AG» della Società ENI (r.u.)
(v. Tavola fuori testo n. 5).

IL DIRETTORE GENERALE DELL'ENERGIA E DELLE RISORSE MINERARIE

Vista la legge 11 gennaio 1957, n. 6;

Vista la legge 21 luglio 1967, n. 613;

Visto il D.P.R. 24 maggio 1979, n. 886;

Vista la legge 31 dicembre 1982, n. 979;

Vista la legge 8 luglio 1986, n. 349;

Vista la legge 9 gennaio 1991, n. 9;

Visto il D.M. 6 agosto 1991, pubblicato nella Gazzetta Ufficiale, n. 223, del 23 settembre 1991, con il quale è stato approvato il nuovo Disciplinare tipo per i permessi di prospezione e di ricerca e per le concessioni di coltivazione degli idrocarburi liquidi e gassosi, ai sensi dell'art. 13 della citata legge n. 9;

Visto il regolamento di cui al D.P.R. 18 aprile 1994, n. 484, recante la disciplina dei procedimenti di conferimento dei permessi di prospezione o ricerca e di concessione di coltivazione di idrocarburi in terraferma e in mare;

Visto il Decreto Legislativo 25 novembre 1996, n. 625, relativa alle condizioni di rilascio e di esercizio delle autorizzazioni alla prospezione, ricerca e coltivazione di idrocarburi;

Visto il Decreto Legislativo 3 aprile 2006 n. 152 e successive modificazioni;

Visto il D.M. 8 novembre 1999 con il quale alla Società ENI S.p.A., è stato accordato, per la durata di anni sei, il permesso di ricerca di idrocarburi liquidi e gassosi contraddistinto dalla sigla "G.R14.AG ubicato nel Canale di Sicilia nell'ambito delle zone "C" e 'G';

Visto il D.M. 19 settembre 2003, con il quale è stata approvata la realizzazione del programma unitario di lavoro nell'ambito dei permessi di ricerca di idrocarburi liquidi e gassosi contraddistinti dalle sigle "G.R14.AG" e "G.R13.AG" in ragione sia dell'omogeneità dell'obiettivo della ricerca, sia del notevole impegno tecnico e finanziario dei lavori programmati che rendono più razionale la ricerca su base unificata;

Visto il D.M. 2 novembre 2005, con il quale la vigenza del permesso in questione è stata prorogata per la durata di anni tre a decorrere dal giorno 8 novembre 2005, fino all'8 novembre 2008 previa riduzione dell'area da Km² 894,17 a Km² 636,54 e con il quale è stato anche autorizzato il proseguimento del programma unitario di lavoro nell'ambito dei permessi di ricerca "G.R14.AG" e "G.R13.AG";

Visto i DD.MM. 23 aprile 2001, 25 marzo 2002, 12 febbraio 2004, 30 giugno 2005, e 27 gennaio 2006, con i quali il permesso in questione è stato intestato, in ultimo, alle Società Eni S.p.A. e Edison S.p.A. con quote rispettivamente del 60% e 40% rappresentate della prima;

Vista l'istanza presentata il 6 agosto 2008, con la quale è stata chiesta la seconda proroga triennale del permesso stesso, con riduzione dell'area di ricerca da Km² 636,54 a Km² 408,78 ai sensi dell'art. 25 della citata legge 21 luglio 1967, n. 613, e contestualmente è stata chiesta l'autorizzazione a proseguire il programma unitario di lavoro nell'ambito dei permessi "G.R14.AG e "G.R13.AG" relativamente alla seconda proroga triennale;

Visto il programma dei lavori relativo al nuovo periodo di vigenza;

Ritenuto che la Società ha adempiuto agli obblighi derivanti dal permesso medesimo;

Considerato che non ricorrono gli estremi di cui all'art. 11, comma 1, del citato D.P.R. 484 del 1994 per l'acquisizione del parere della Commissione per gli idrocarburi e le risorse minerarie (CIRM) in quanto la proroga di vigenza richiesta non presenta problemi di particolare rilevanza;

Visto il parere favorevole dell'U.N.M.I.G. – Ufficio XXIV di Napoli, espresso con nota n. 4750 del 22 ottobre 2008, pervenuta il 31 ottobre 2008 riguardante sia la seconda proroga triennale sia l'autorizzazione a proseguire il programma unitario di lavoro con il limitrofo permesso "G.R13.AG";

D E C R E T A:

Art. 1.- Ai sensi del combinato disposto dagli artt.7, commi 1 e 2, e 9 comma 2 del Decreto Legislativo n. 625 del 1996, il permesso di ricerca di idrocarburi liquidi e gassosi contraddistinto dalla sigla "G.R14.AG", ubicato nel Canale di Sicilia nell'ambito delle zone "C" e "G", dell'area di km² 642,90 di cui sono titolari la Società ENI S.p.a. (c.f. n.00484960588) con sede legale in Roma, Piazzale E.Mattei,1 (C.a.p.00144), Direzione ed Uffici in San Donato Milanese, Via Emilia, 1 (C.a.p.20197) e la Società EDISON S.p.a. (c.f.n.06722600019) con sede in Milano Foro Buonaparte,31 (C.ap.20121), con quote rispettivamente del 60% e 40% è prorogato per la durata di anni tre a decorrere dall'8 novembre 2008 fino all'8 novembre 2011, previa riduzione dell'area da km².636,54 (seicentotrentaseivirgolacinquantaquattro) a Km² 408,78 (quattrocentottovirgolasettantotto).

Art. 2.- E' approvato il proseguimento del programma unitario di lavoro nell'ambito dei permessi di ricerca di idrocarburi liquidi e gassosi contraddistinti dalle sigle "G.R14.AG" e "G.13.AG", da sviluppare nel secondo triennio di proroga, finalizzato alla valutazione del potenziale minerario a livello della serie carbonatica mesozoica profonda.

Art. 3.- L'area marina entro la quale la Società dovrà proseguire la ricerca, secondo il programma dei lavori nelle premesse citate e che con il presente decreto si intende approvato, è delimitata con linea continua di colore nero passante per i diciotto vertici, sul foglio n. 917/M IIM della Carta nautica dell'Istituto idrografico della marina alla scala 1:250.000, allegato al presente decreto.

Art. 4.- Le permissionarie sono tenute:

ad osservare, oltre agli obblighi stabiliti con il DD.MM. 9 novembre 1999 e 2 novembre 2005, ed a tutte le condizioni e prescrizioni contenute nel Disciplinare tipo approvato con il D.M. 6 agosto 1991, le disposizioni del Decreto legislativo 24 maggio 1979, n. 886, nonché tutte le prescrizioni e limitazioni che altre Amministrazioni dello Stato potranno imporre a tutela di pubblici interessi, nonché al rispetto delle norme sulla sicurezza e salute dei luoghi di lavoro, in particolare da quanto stabilito dal D.P.R. 9 aprile 1958, n. 128 e dal Decreto legislativo 25 novembre 1996, n. 624;

ad accertarsi presso le Autorità competenti che i lavori di ricerca programmati non ricadano nelle aree precluse ai sensi della legge 8 agosto 1985, n. 431, nonché a munirsi, ove occorra, delle autorizzazioni prescritte a tutela dell'ambiente. E' comunque vietata la ricerca nelle aree destinate a parco naturale statale o regionale, salvo espressa autorizzazione da parte delle Autorità competenti;

a corrispondere alla competente Agenzia del Demanio, a decorrere dall'8 novembre 2008 il canone annuo anticipato, ai sensi dell'art. 18 del D.Lgs 625 nelle premesse citate, aggiornato annualmente con l'indice ISTAT per gli anni seguenti.

Le Società permissionarie nel corso dei lavori programmati, dovranno attivare la procedura di VIA presso il Ministero dell'ambiente della tutela del territorio e del mare, prima di effettuare la perforazione dei due pozzi esplorativi stimata fra i 1500 e 2000 metri di profondità.

Art. 5.- Contro il presente provvedimento è ammesso ricorso giurisdizionale avanti al Tribunale Amministrativo Regionale Lazio, sede di Roma, secondo le modalità di cui alla legge 6 dicembre 1971, n. 1034, ovvero ricorso Straordinario al Capo dello Stato, ai sensi del Decreto del Presidente della Repubblica 25.11.1971, n. 1199, rispettivamente entro 60 e 120 giorni dalla data della notificazione o della comunicazione dell'atto impugnato o da quando l'interessato ne abbia avuto piena conoscenza.

Il presente decreto sarà pubblicato nel *Bollettino Ufficiale degli Idrocarburi e della Geotermia* e consegnato alla Società ENI S.p.A., quale rappresentante unica, tramite l'Agenzia del Demanio Filiale Campania, con sede a Napoli.

Roma, 12 novembre 2008

Il Direttore generale: ROMANO

Allegato al D.M. 12 novembre 2008 relativo al permesso di ricerca «G.R14.AG».

- Coordinate geografiche dei vertici:

Vertice	Longitudine E Greenwich	Latitudine N
a	13° 30'	37° 03'
b	13° 39'	37° 03'
c	Intersezione tra il meridiano 13° 39' e la linea isobata dei 200 m;	
d	Intersezione tra la linea isobata dei 200 m ed il meridiano 13° 45';	
e	13° 45'	36° 55'
f	13° 44'	36° 55'
g	13° 44'	36° 54'
h	13° 43'	36° 54'
i	13° 43'	36° 53'
l	13° 42'	36° 53'
m	13° 42'	36° 51'
n	13° 41'	36° 51'
o	13° 41'	36° 50'
p	13° 36'	36° 50'
q	13° 36'	36° 54'5"
r	13° 29'	36° 54'
s	13° 29'	36° 58'
t	13° 30'	36° 58'

Dal vertice *c* al vertice *d* il limite del permesso è rappresentato dalla linea isobata dei 200 m.

CONCESSIONI

DECRETI RELATIVI ALLA TITOLARITÀ

NUMERO DI PUBBLICAZIONE: 203.

DECRETO MINISTERIALE 7 novembre 2008.

Intestazione ex-lege, alla Società Ligestra, della quota di titolarità della Società Alumix relativa alla concessione di coltivazione «A.C11AG».

IL DIRETTORE GENERALE DELL'ENERGIA E DELLE RISORSE MINERARIE

Vista la legge 11 gennaio 1957, n. 6;

Vista la legge 21 luglio 1967, n. 613;

Visto il D.P.R. 24 maggio 1979 n. 886;

Vista la legge 8 agosto 1985, n. 431;

Vista la legge 9 gennaio 1991, n. 9;

Vista la legge 9 dicembre 1991, n. 394;

Visto il D.P.R. 18 aprile 1994, n. 484;

Visto il Decreto legislativo 25 novembre 1996, n. 625;

Visto il D.M. 6 agosto 1991, di approvazione del Disciplinare tipo per i permessi di prospezione e ricerca e per le concessioni di coltivazione di idrocarburi liquidi e gassosi;

visto il D.I. 26 giugno 1981, con il quale alla società AGIP S.p.A. è stata accordata, per la durata di anni trenta, a decorrere dal 23 ottobre 1979, la concessione per la coltivazione di idrocarburi liquidi e gassosi "A.C11.AG", ubicata nel mare Adriatico nell'ambito della zona "A" lungo la linea di delimitazione italo-jugoslavia, dell'estensione di Km² 154,69;

Visti i DD.MM. 27 dicembre 1983, 4 luglio 1989 e 13 febbraio 1998 con i quali la titolarità della concessione in parola è stata intestata alle Società ENI - S.p.A. e ALUMINIA - S.p.A. con quote rispettivamente del 90% e 10% rappresentate dalla prima;

Visto il D.M. 4 luglio 2001 con il quale, a decorrere dal 1° novembre 1991, la quota del 10% della concessione in parola già attribuita alla Società Alumix - S.p.A. è stata intestata alla Società Alumix - S.p.A..

Vista la legge 27 dicembre 2006, n. 296, disposizioni per la formazione del bilancio annuale e pluriennale dello stato (legge finanziaria 2007);

Considerato che la Società Alumix - S.p.A. rientra tra le Società in stato di liquidazione coatta Amministrativa per effetto del decreto del Ministero del Tesoro 29 gennaio 1997, pubblicato nella G.U. n. 37 del 14 febbraio 1997 - Serie Generale;

Vista l'istanza presentata in data 29 settembre 2008, con la quale la Società LIGESTRA - S.r.l. ha chiesto che le venga intestata la quota del 10% della concessione "A.C11.AG" in titolo alla Società ALUMIX - S.p.A., per effetto del D.M. del 18 luglio 2007, n. 71033 del Ministero dell'Economia e delle Finanze con il quale i patrimoni di EFIM in liquidazione coatta amministrativa e delle Società in liquidazione coatta amministrativa interamente controllate da EFIM, con ogni loro componente attiva e passiva, ivi compresi i rapporti in corso e le cause pendenti, già facenti capo alla Alumix - S.p.A. sono trasferiti alla Società LIGESTRA S.r.l.;

Preso atto che dalla data del 19 luglio 2007 è efficace il trasferimento dei patrimoni EFIM - tra i quali quelli di ALUMIX - S.p.A.- alla Società LIGESTRA S.r.l. disposto dalla legge 296/2007, art. 1 comma 492;

D E C R E T A:

Art. 1.- Ai sensi della legge finanziaria 2007, art. 1, commi 488-497, a decorrere dal 19 luglio 2007, la Società LIGESTRA - S.r.l. (c.f. n. 0888184100) con sede legale in Roma, Via Versilia, 2 (C.a.p. 00187) è diventata "ex-lege" titolare della quota del 10% della concessione di coltivazione di idrocarburi liquidi e gassosi denominata «A.C11.AG», ubicata nel mare Adriatico nell'ambito della zona "A".

Le quote di partecipazione al permesso sono pertanto così stabilite:

ENI-S.p.A.: 90%;

LIGESTRA-S.r.l.: 10%.

Rappresentante unica è confermata la Società ENI-S.p.A. con sede in San Donato Milanese, Via Emilia, 1 (C.a.p. 20097).

Art. 2.- Le Società contitolari sono tenute ad osservare tutti gli obblighi stabiliti nel D.M. 26 giugno 1981 nelle premesse citate.

Art. 3.- Il trasferimento di cui al presente decreto non pregiudica gli eventuali diritti dei terzi.

Art. 4.- Contro il presente provvedimento è ammesso ricorso giurisdizionale avanti al Tribunale Amministrativo Regionale Lazio, sede di Roma, secondo le modalità di cui alla legge 6 dicembre 1971, n. 1034, ovvero ricorso Straordinario al Capo dello Stato, ai sensi del Decreto del Presidente della Repubblica 25.11.1971, n. 1199, rispettivamente entro 60 e 120 giorni dalla data della notificazione o della comunicazione dell'atto impugnato o da quando l'interessato ne abbia avuto piena conoscenza.

Il presente decreto sarà pubblicato nel *Bollettino Ufficiale degli Idrocarburi e della Geotermia* e consegnato alla Società ENI-S.p.A. tramite l'Agenzia del Demanio Filiale Marche.

Roma, 7 novembre 2008

Il Direttore generale: ROMANO

MERCATO DEL GAS NATURALE

DECRETI

NUMERO DI PUBBLICAZIONE: 204.

DECRETO MINISTERIALE 3 dicembre 2008.

Decreto di aggiornamento della procedura di emergenza climatica.

IL MINISTRO

Visto il decreto legislativo 23 maggio 2000, n.164, di attuazione della direttiva 98/30/CE del Parlamento europeo e del Consiglio dell'Unione europea recante norme comuni per il mercato interno del gas naturale, emanato ai sensi dell'articolo 41 della legge 17 maggio 1999, n.144, e in particolare:

- l'articolo 8, comma 7, che stabilisce che, con decreto del Ministro dell'industria, del commercio e dell'artigianato, ora Ministro dello sviluppo economico, sono stabilite regole per il dispacciamento in condizioni d'emergenza e definiti gli obblighi di sicurezza del sistema nazionale del gas naturale;

- l'articolo 28, comma 2, che stabilisce che il Ministero dell'industria, del commercio e dell'artigianato, ora Ministero dello sviluppo economico, provvede alla sicurezza, all'economicità e alla programmazione a lungo termine del sistema nazionale del gas, e persegue tali obiettivi anche mediante specifici indirizzi con le finalità di salvaguardare la continuità e la sicurezza degli approvvigionamenti, il funzionamento coordinato del sistema degli stoccaggi, e di ridurre la vulnerabilità del sistema nazionale del gas;

- l'articolo 28, comma 3, che stabilisce che, in caso di crisi del mercato dell'energia o di gravi rischi per la sicurezza della collettività, dell'integrità delle apparecchiature e degli impianti di utilizzazione del gas naturale, il Ministero dell'industria, del commercio e dell'artigianato, ora Ministero dello sviluppo economico, può adottare le necessarie misure temporanee di salvaguardia;

Visto il decreto del Ministro dell'industria, del commercio e dell'artigianato del 26 settembre 2001, pubblicato nella Gazzetta ufficiale della Repubblica italiana del 9 ottobre 2001, n. 235 con cui è stato tra l'altro istituito il Comitato tecnico di emergenza e monitoraggio del sistema nazionale del gas naturale, di seguito denominato il Comitato, al fine di formulare proposte per la definizione delle possibili situazioni di emergenza, di individuare gli strumenti d'intervento in caso di emergenza, di formulare proposte per la definizione delle procedure e della tempistica per l'attivazione di tali strumenti, nonché di effettuare periodicamente il monitoraggio del funzionamento del sistema nazionale del gas naturale, in relazione alle situazioni di emergenza;

Vista la Direttiva 2004/67/CE del Consiglio dell'Unione Europea del 26 aprile 2004 concernente misure volte a garantire la sicurezza dell'approvvigionamento di gas naturale;

Vista la Procedura di emergenza climatica, approvata con decreto del Ministro delle attività produttive del 25 giugno 2004 ed i suoi aggiornamenti approvati con decreti del 12 dicembre 2005, del 18 dicembre 2006 e del 23 novembre 2007 del Ministro dello sviluppo economico;

Visto il decreto del Ministro dello sviluppo economico dell'11 settembre 2007 recante l'introduzione di una metodologia per il contenimento dei consumi di gas che prevede la raccolta di contributi da tutti i clienti finali e l'obbligo del contenimento effettivo dei consumi di gas, da clienti industriali individuati, in funzione del tipo di emergenza;

Visto il decreto del Ministro dello sviluppo economico del 30 ottobre 2008 emanato ad integrazione del citato decreto 11 settembre 2007 e concernente le misure per il contenimento dei consumi di gas nell'inverno 2008/2009;

Considerato che, a seguito di condizioni climatiche sfavorevoli o per impreviste riduzioni degli approvvigionamenti di gas naturale durante il periodo di punta invernale si potrebbero verificare problemi di copertura del fabbisogno del gas naturale;

Considerata la necessità di definire il ruolo, i compiti e le responsabilità delle imprese di gas naturale che gestiscono infrastrutture ed impianti del sistema nazionale del gas naturale e dei soggetti coinvolti nella gestione delle situazioni di emergenza del sistema del gas naturale;

Considerata l'opportunità di adottare, con modalità in sequenza da determinare secondo le necessità attese o prevedibili a seguito di analisi dello stato del sistema e delle sue prospettive, le possibili misure per far fronte ad eventi che determinino, anche in prospettiva, un eventuale stato di emergenza del sistema del gas naturale;

Ritenuto di dovere adottare misure atte a garantire, a seguito di condizioni climatiche sfavorevoli durante il periodo invernale, la copertura del fabbisogno previsto, riducendo al minimo i disagi conseguenti sui clienti finali con consumi inferiori a 200.000 Smc/anno;

Ritenuto necessario aggiornare la "Procedura di emergenza climatica" ed il decreto ministeriale del 23 novembre 2007 emanato per la sua approvazione, anche al fine di adattarla sia alle disposizioni di cui nel decreto

ministeriale 30 ottobre 2008 sopra citato, sia alla possibilità di recepimento di nuove disposizioni in materia di contenimento dei consumi di gas da introdurre negli anni futuri;

DECRETA:

Articolo 1

Modifiche al decreto 23 novembre 2007 concernente l'aggiornamento della Procedura di emergenza per fronteggiare eventi climatici sfavorevoli

All'articolo 2, comma 3, è aggiunto il seguente capoverso: "I soggetti che rappresentano con mandato irrevocabile raggruppamenti volontari e temporanei di clienti finali e di loro consorzi (nel seguito: "soggetti mandatarî"), che siano responsabili sia dei rapporti con il Ministero dello sviluppo economico e con l'Autorità per l'energia elettrica ed il gas, sia dell'obbligo di trasmettere all'impresa maggiore di trasporto, ed agli altri soggetti indicati dal decreto ministeriale 11 settembre 2007, i codici dei punti di riconsegna ed i quantitativi globali per i quali viene manifestata una adesione aggregata, ai quali siano estese per decreto ministeriale le disposizioni previste dal decreto ministeriale 11 settembre 2007 per le imprese di vendita quali soggetti che possono procedere ad aggregare clienti finali soggetti all'obbligo o clienti volontari che abbiano i requisiti previsti dal medesimo decreto al fine di totalizzare i contributi di clienti diversi, hanno la responsabilità di assicurare l'applicazione della Procedura di emergenza climatica per l'eventuale riduzione o interruzione della fornitura di gas e per il risultato globale del contenimento dei consumi di tali clienti aggregati.

All'articolo 3, comma 1, dopo le parole "11 settembre 2007" aggiungere le parole "e suoi successivi aggiornamenti".

All'articolo 3, comma 4, lettera b, le parole "e delle imprese di vendita" sono sostituite dalle parole "delle imprese di vendita e dei soggetti mandatarî"; le parole "dell'attivazione della procedura di interruzione" sono sostituite dalle parole "dell'attivazione della procedura per la riduzione o interruzione della fornitura di gas.

All'articolo 3, comma 4, lettera e, le parole "e delle imprese di vendita" sono sostituite dalle parole "delle imprese di vendita e dei soggetti mandatarî".

Articolo 2

Modifiche dell'Allegato al decreto 23 novembre 2007 che costituisce l' "Aggiornamento della Procedura di emergenza per fronteggiare la mancanza di copertura del fabbisogno di gas naturale in caso di eventi climatici sfavorevoli"

1. La "Procedura di emergenza per far fronte alla mancanza di copertura del fabbisogno di gas naturale in caso di eventi climatici sfavorevoli - novembre 2007" (nel seguito denominata la "Procedura di emergenza climatica), che costituisce l'Allegato al decreto ministeriale 23 novembre 2007, è aggiornata con la introduzione delle modifiche ed integrazioni indicate ai commi 2, 3, 4, 5, 6 e 7.

2. Nel titolo dell'Allegato la data " novembre 2007" è sostituita da "dicembre 2008".

3. Il primo capoverso del punto 3 delle DISPOSIZIONI GENERALI è integrato come segue:

"Per l'esecuzione delle iniziative e delle attività previste nella Procedura di emergenza climatica:

le imprese di trasporto, le imprese(invariato).....;

le imprese di vendita di gas naturale che(invariato).....;

i soggetti mandatarî, al pari di quanto previsto per le imprese di vendita, individuano e trasmettono all'impresa maggiore di trasporto, ed agli altri soggetti indicati dal decreto ministeriale 11 settembre 2007, i numeri telefonici, di fax e gli indirizzi di posta elettronica delle persone responsabili, che devono essere costantemente reperibili da parte dell'impresa maggiore di trasporto per la gestione coordinata delle situazioni di emergenza climatica;

Tali informazioni (invariato)..... ."

4. Il punto 5.1, lettera c) delle DISPOSIZIONI GENERALI è integrato come segue:

"c) provvedere entro il 30 ottobre di ciascun anno, e comunque entro la data prevista da eventuali aggiornamenti del decreto 11 settembre 2007, all'adempimento della comunicazione degli elenchi e delle informazioni, di cui ai commi 1 e 2, articolo 7, del decreto ministeriale 11 settembre 2007 sopra citato, all'impresa maggiore di trasporto, comprensiva delle ulteriori informazioni stabilite dalla stessa impresa maggiore di trasporto secondo le modalità precisate dalla medesima e pubblicate nel proprio sito Internet. Tale adempimento è attuato alle medesime scadenze e con identiche modalità dagli eventuali soggetti mandatarî;"

5. Al punto 9 delle DISPOSIZIONI GENERALI le parole "Ufficio D1" sono sostituite dalle parole "Ufficio X".

Il secondo capoverso del punto 18 della PROCEDURA DI EMERGENZA CLIMATICA, e precisamente dalle parole "A seguito del parere del Comitato " e fino alle parole " "e il periodo di applicazione." è sostituito da:

"A seguito del parere del Comitato e su indicazioni della Direzione, l'impresa maggiore di trasporto comunica a ciascuna impresa di vendita di gas naturale e a ciascun soggetto mandatario le riduzioni richieste per ciascun punto di riconsegna interessato dal contenimento effettivo dei consumi, ovvero per il complesso dei punti di riconsegna da considerare con modalità aggregata. "

L'ultimo capoverso del punto 18 della PROCEDURA DI EMERGENZA CLIMATICA, e precisamente dalle parole "A seguito della verifica " e fino alle parole " dello stesso decreto ministeriale." è sostituito da:

"A seguito della verifica a consuntivo di cui ai commi 3 e 4 dell'articolo 5 del decreto ministeriale 11 settembre 2007 e delle sue modifiche previste dalla versione valida per l'anno termico di trasporto, l'impresa maggiore di trasporto esegue, in quanto applicabili, gli adempimenti stabiliti dall'Autorità nelle delibere emanate ai sensi dell'articolo 6 dello stesso decreto ministeriale e di sue successive modifiche.

Nell'eseguire tali adempimenti, e nella determinazione di premi, penali ed incentivi, l'impresa maggiore di trasporto tiene conto che, in caso di attivazione sia della prima che della seconda linea di intervento, gli stessi ricadono, quali responsabili del contenimento dei consumi di gas, sui clienti finali nei casi di cui all'articolo 3, comma 3, lettere a) e c) del decreto ministeriale 11 settembre 2007, o sulle imprese di vendita e, ove il caso, sui soggetti mandatarî, per i clienti aggregati sia ai sensi di quanto previsto dall'articolo 3, comma 7, dello stesso decreto ministeriale, sia in base a sue successive modifiche."

Articolo 3
Norma transitoria

Al fine di consentire una completa conoscenza ed attuazione degli adempimenti previsti dal decreto 30 ottobre 2008, sono introdotti i seguenti differimenti di termini previsti dallo stesso decreto per l'anno 2008:

a) inoltro alla Direzione della dichiarazione corredata da relazione illustrativa dei motivi, finalizzata all'ottenimento dell'esonerazione dall'obbligo a contribuire a titolo effettivo al contenimento effettivo dei consumi di gas, di cui all'articolo 1, comma 3, del decreto ministeriale 30 ottobre 2008: 10 dicembre (già fissato al 20 novembre 2008);

b) inoltro all'impresa maggiore di trasporto, da parte delle imprese di vendita, delle informazioni di cui all'articolo 7, comma 1, del decreto ministeriale 11 settembre 2007, nonché di quelle previste all'articolo 1, comma 6, del decreto 30 ottobre 2008: 12 dicembre 2008 (già fissato al 5 dicembre 2008);

c) inoltro alla Direzione ed all'Autorità, da parte delle imprese di vendita, della relazione di cui all'articolo 7, comma 3, del decreto ministeriale 11 settembre 2007: 22 dicembre 2008 (già fissato al 15 dicembre 2008);

d) aggiornamento da parte delle imprese di vendita, di cui all'articolo 8, commi 1 e 2, del decreto ministeriale 11 settembre 2007, di contratti già sottoscritti alla data di entrata in vigore del decreto 30 ottobre 2008 per la fornitura a clienti finali soggetti all'obbligo di contenimento dei consumi di gas di cui all'articolo 2, comma 1, lettera a, dello stesso decreto 11 settembre 2007 in esito dell'informativa delle prescrizioni sul contenimento dei consumi: 10 dicembre 2008 (già fissato al 30 novembre 2008);

e) aggiornamento, da parte delle imprese di vendita, di contratti di cui all'articolo 8, comma 4 del decreto ministeriale 11 settembre 2007, ed ai fini dell'applicazione dell'articolo 3, comma 8, dello stesso decreto ministeriale 11 settembre 2007, in esito di attività di cui all'articolo 1, comma 9 del decreto 30 ottobre 2008: 10 dicembre 2008 (già fissato al 30 novembre 2008);

f) inoltro alla Direzione, da parte dell'impresa maggiore di trasporto, degli elenchi di cui all'articolo 2, comma 3 del decreto 30 ottobre 2008: 30 dicembre 2008 (già fissato al 22 dicembre 2008).

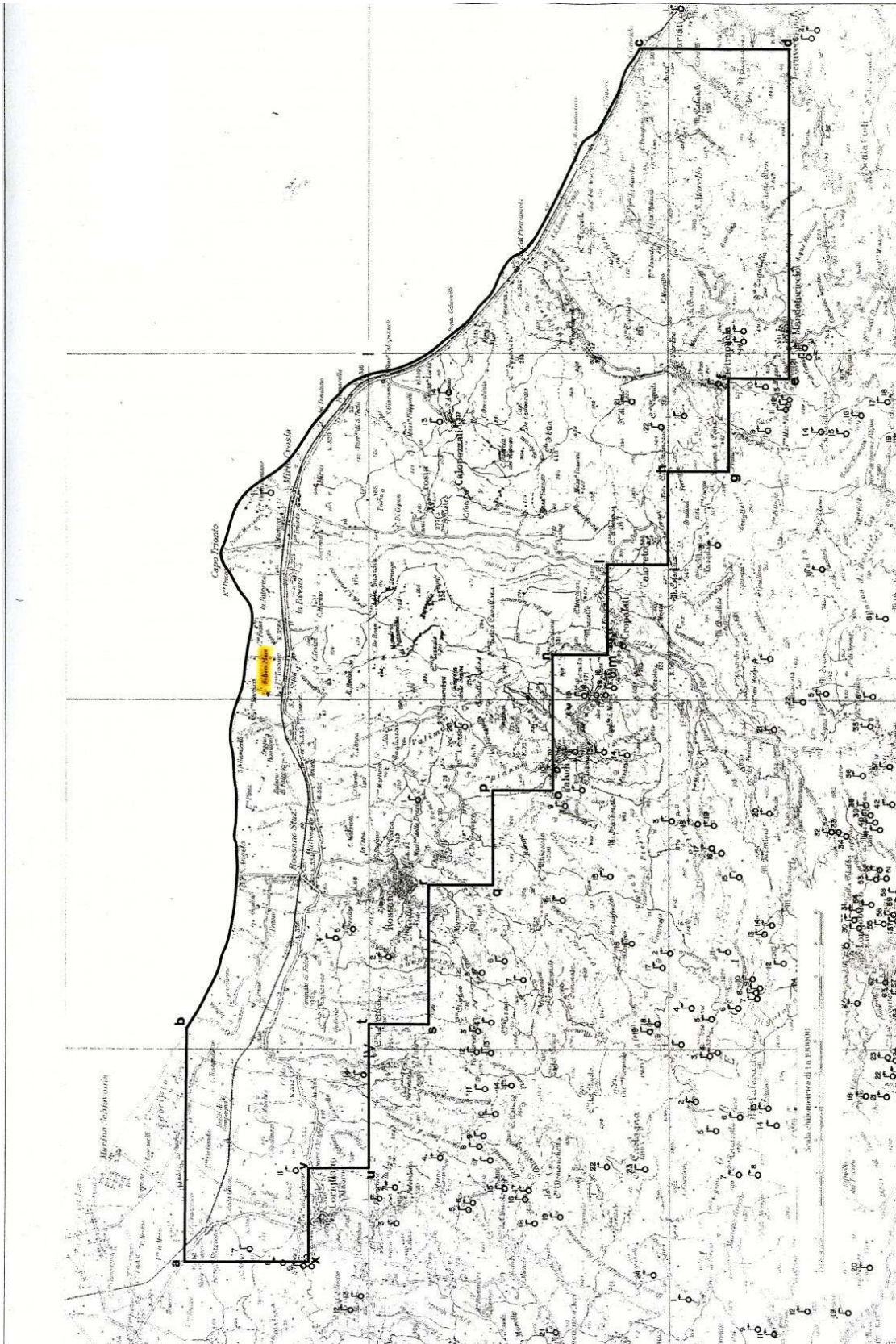
Il presente decreto è pubblicato nella Gazzetta ufficiale della Repubblica italiana, sul sito Internet del Ministero dello sviluppo economico e nel *Bollettino Ufficiale degli Idrocarburi e della Geotermia*.

Roma, 3 dicembre 2008

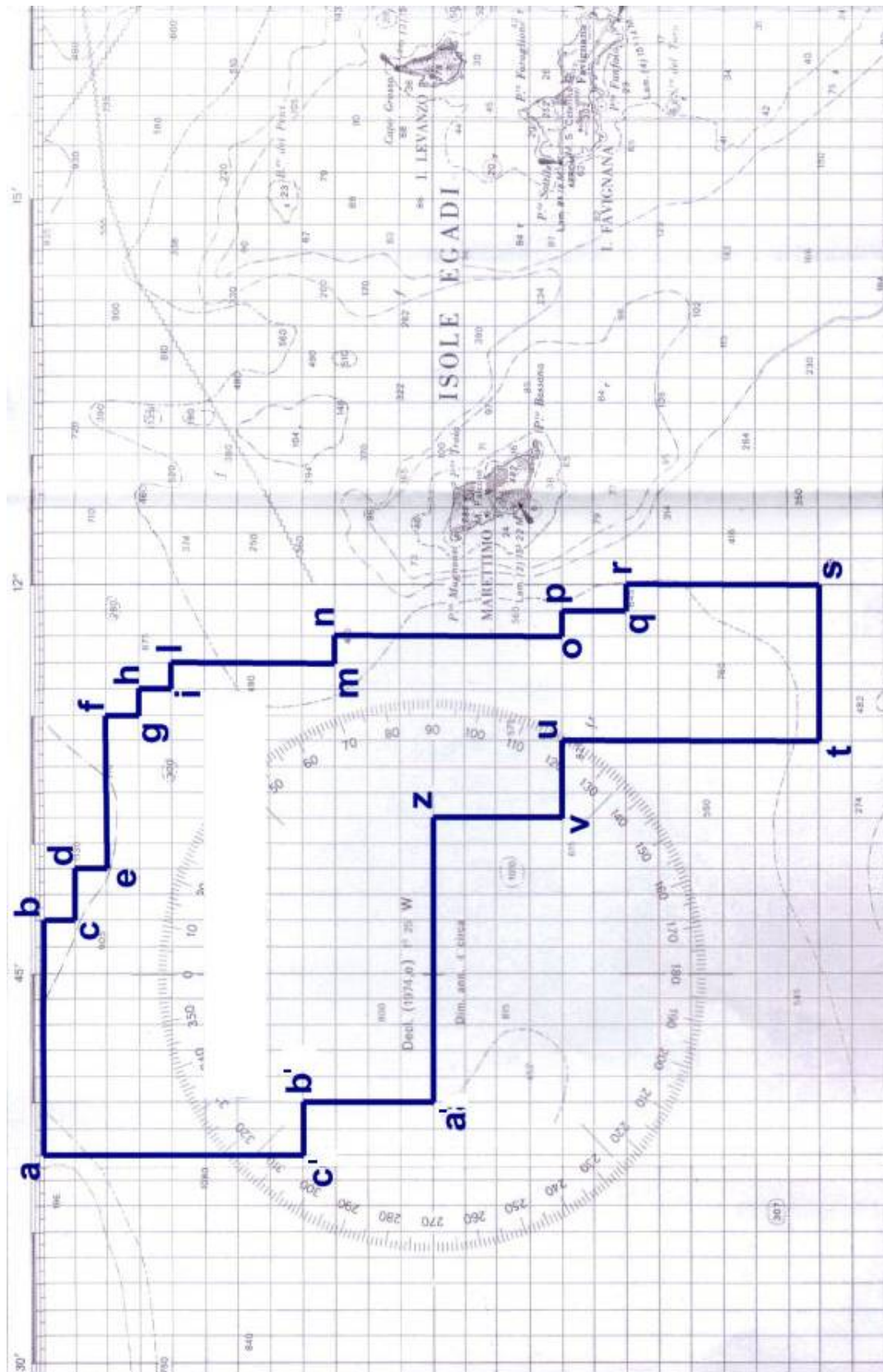
Il Ministro: SCAJOLA

PIANI TOPOGRAFICI

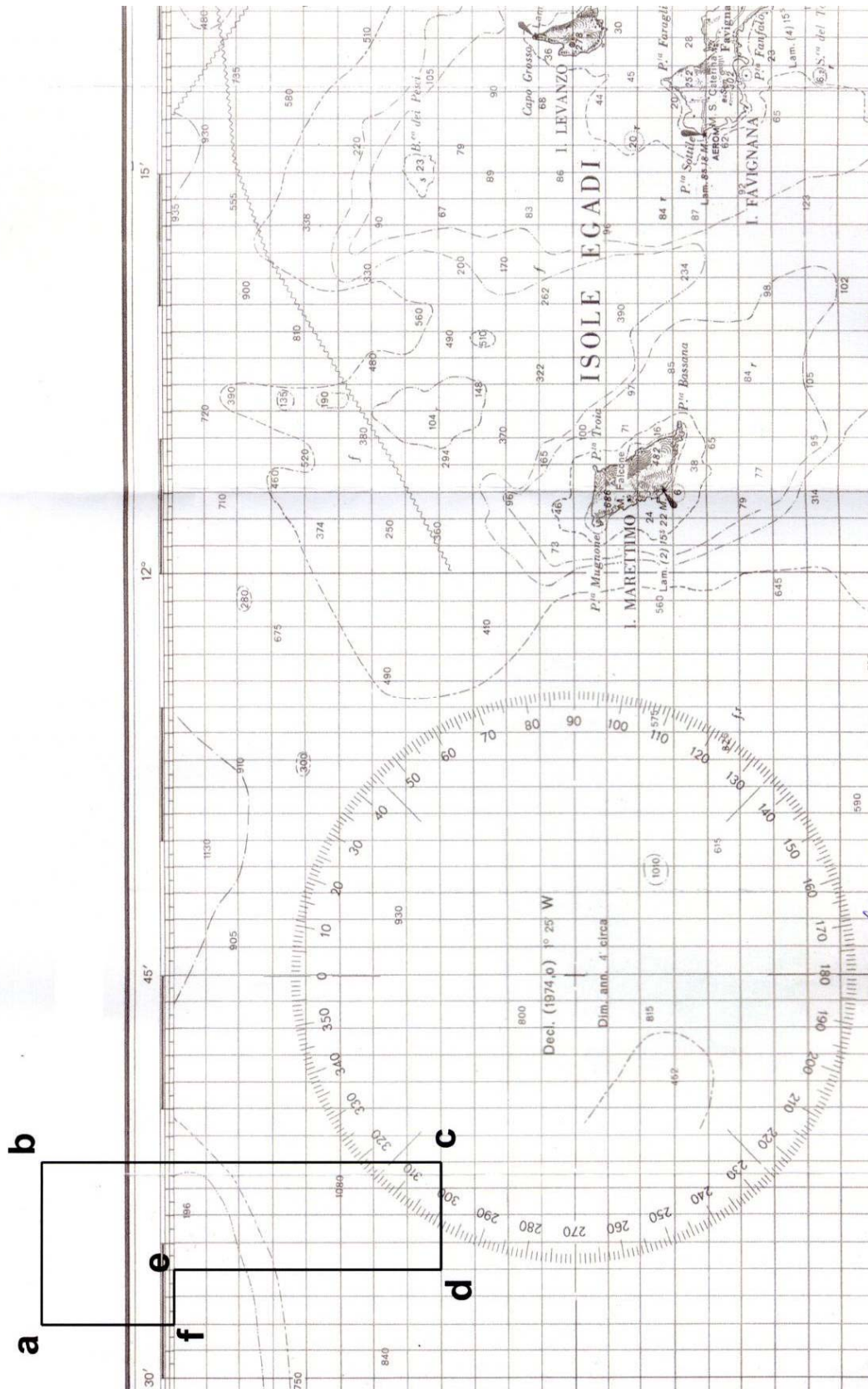
**ALLEGATI ALLE ISTANZE ED AI DECRETI PUBBLICATI
NEL PRESENTE BOLLETTINO**



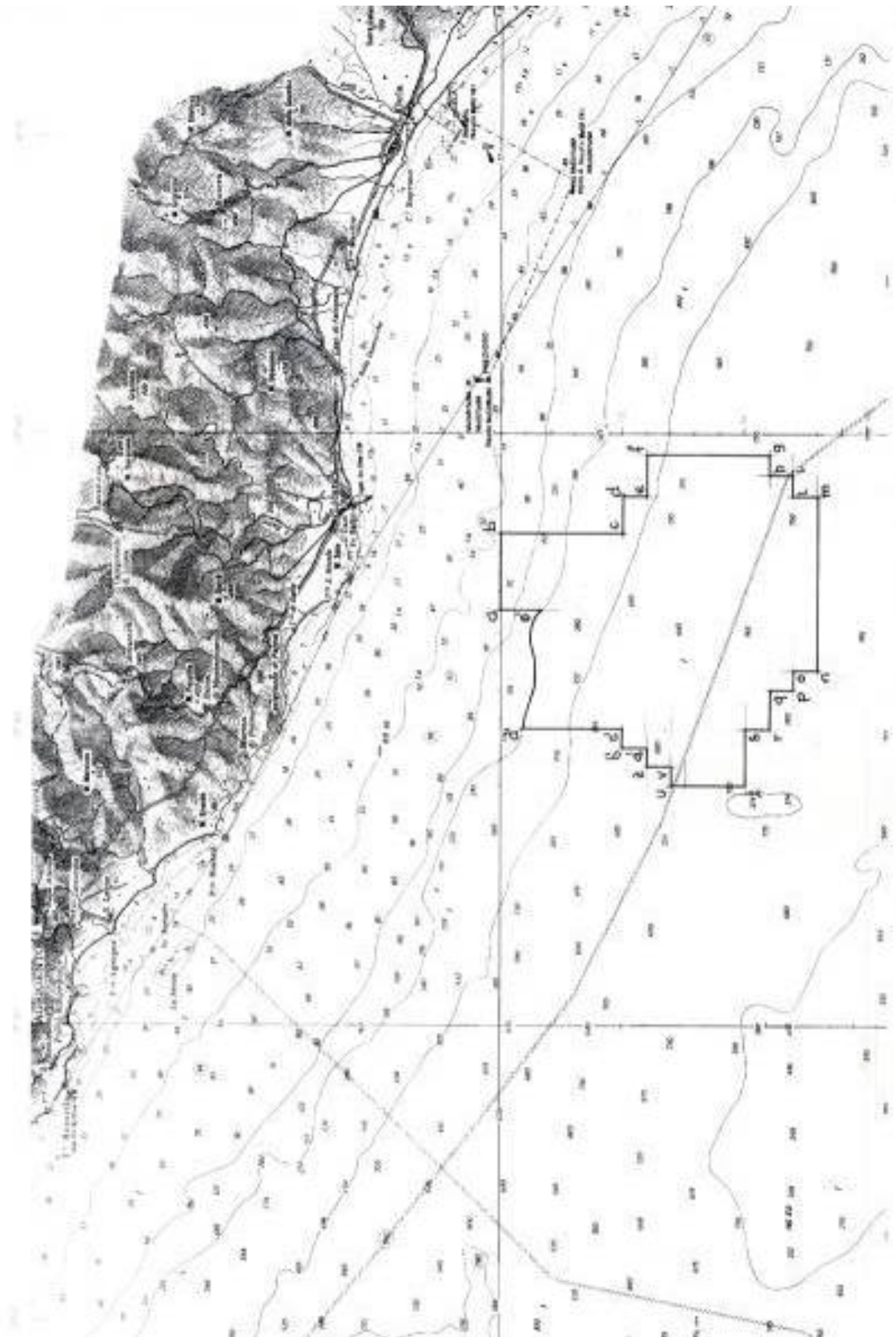
TAV. 1 – Istanza di permesso di ricerca SOLFARA MARE



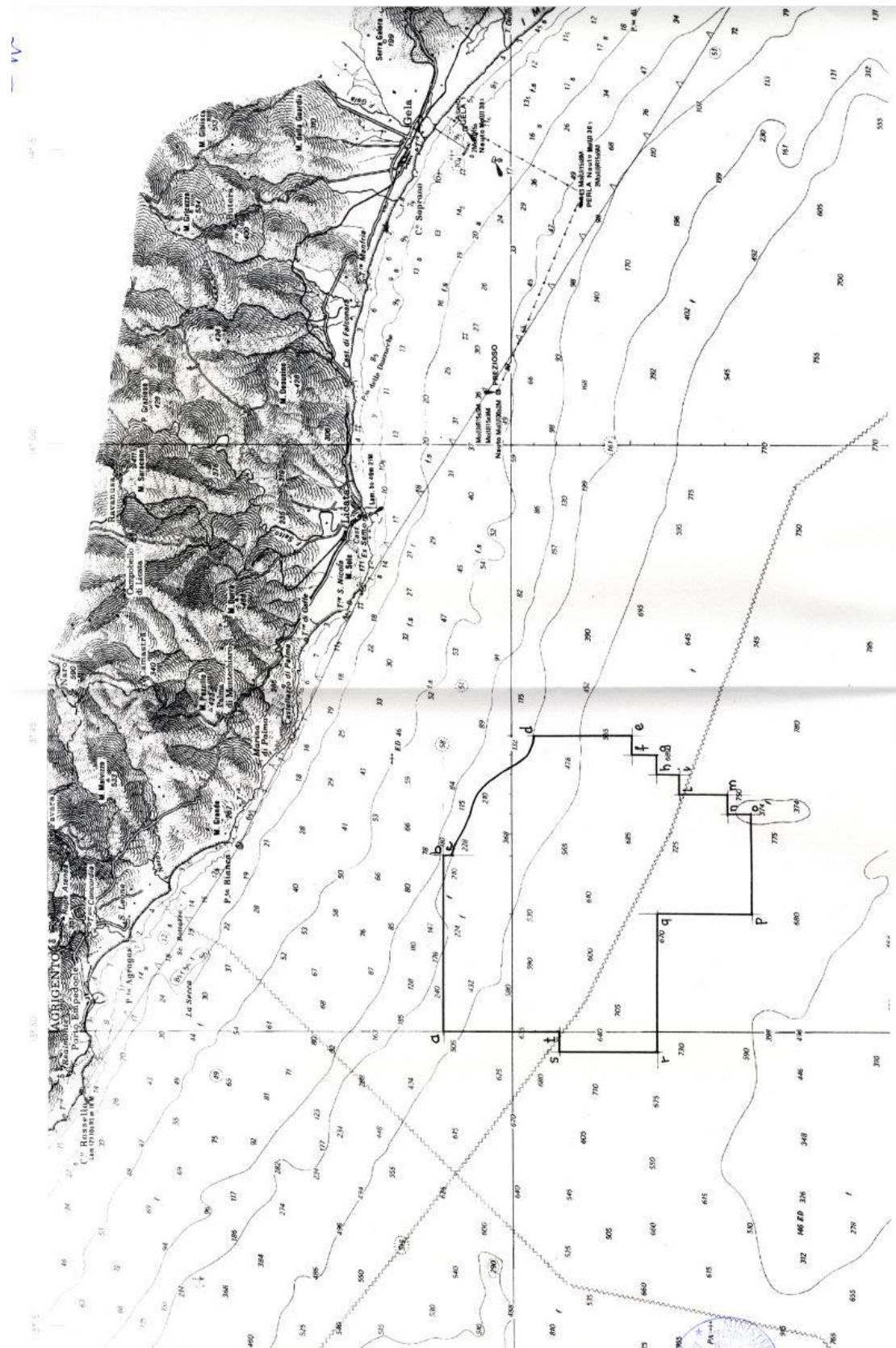
TAV. 2 – Istanza di permesso di ricerca d 25 G.R.-NP



TAV. 3 – Istanza di permesso di ricerca d 26 G.R.-NP



TAV. 4 – Permesso di ricerca G . R 13 . AG



TAV. 5 – Permesso di ricerca G . R 14 . AG

ELENCHI

ELENCO DELLE ISTANZE

L'elenco delle istanze è consultabile anche on-line sul sito web dell'UNMIG all'indirizzo:
<http://unmig.sviluppoeconomico.gov.it>

ISTANZE PER IL CONFERIMENTO DI TITOLI MINERARI - Aggiornamento 30/novembre/2008

ISTANZE DI PERMESSO DI PROSPEZIONE IN MARE

d 4 E.P.-SA

RESPONSABILE DEL PRODECIMENTO:
BUIG: XLIX-10 ARRIVO: 16/09/2005 AREA: 470,6 Km² FOGLI IIM:
RICHIEDENTI: Saras UBICAZIONE: E - Golfo di Cagliari

d 5 E.P.-SA

RESPONSABILE DEL PRODECIMENTO:
BUIG: L-6 ARRIVO: 01/05/2006 AREA: 629,95 Km² FOGLI IIM:
RICHIEDENTI: Saras UBICAZIONE: E - Golfo di Oristano

ISTANZE DI PERMESSO DI RICERCA IN TERRAFERMA

ABBADIA CERRETO

RESPONSABILE DEL PRODECIMENTO: rita.mancuso@sviluppoeconomico.gov.it
BUIG: L-4 ARRIVO: 31/03/2006 AREA: 91,82 Km² FOGLI IGM: 60
RICHIEDENTI: Eni UBICAZIONE: Cremona
Lodi

AGNONE

RESPONSABILE DEL PRODECIMENTO: salvatore.interlandi@sviluppoeconomico.gov.it
BUIG: LI-8 ARRIVO: 25/07/2007 AREA: 747,4 Km² FOGLI IGM: 153-154
RICHIEDENTI: Medoilgas Italia UBICAZIONE: Campobasso
Chieti
Isernia

ANZI

RESPONSABILE DEL PRODECIMENTO: mauro.celani@sviluppoeconomico.gov.it
BUIG: XLIX-10 ARRIVO: 01/09/2005 AREA: 117,4 Km² FOGLI IGM: 199
RICHIEDENTI: Eni UBICAZIONE: Potenza

BADILE

RESPONSABILE DEL PRODECIMENTO: rita.mancuso@sviluppoeconomico.gov.it
BUIG: L-2 ARRIVO: 31/01/2006 AREA: 154,5 Km² FOGLI IGM: 45-59
RICHIEDENTI: Energia Della Concordia UBICAZIONE: Milano
Pavia

BARBAIANA

RESPONSABILE DEL PRODECIMENTO:
BUIG: LII-10 ARRIVO: 08/09/2008 AREA: 101,1 Km² FOGLI IGM: 45
RICHIEDENTI: Mac Oil UBICAZIONE: Milano
Varese

BELFORTE

RESPONSABILE DEL PRODECIMENTO: fausto.ingravalle@sviluppoeconomico.gov.it
BUIG: XLVIII-5 ARRIVO: 01/04/2004 AREA: 510,85 Km² FOGLI IGM: 112-113
RICHIEDENTI: Heritage Petroleum PLC UBICAZIONE: Pisa
Siena

BELGIOIOSO

RESPONSABILE DEL PRODECIMENTO: rita.mancuso@sviluppoeconomico.gov.it
BUIG: L-4 ARRIVO: 29/03/2006 AREA: 322 Km² FOGLI IGM: 59-60
RICHIEDENTI: Aleanna Resources LLC UBICAZIONE: Lodi
Pavia
Piacenza

BIBBIANO

RESPONSABILE DEL PRODECIMENTO: luca.giuffrida@sviluppoeconomico.gov.it
BUIG: L-5 ARRIVO: 20/04/2006 AREA: 411,1 Km² FOGLI IGM: 73-74-85-86
RICHIEDENTI: Terracon UBICAZIONE: Modena
Parma
Reggio Emilia

5 BOGOLESE

RESPONSABILE DEL PRODECIMENTO:
BUIG: LII-7 ARRIVO: 26/06/2008 AREA: 301,9 Km² FOGLI IGM: 73-74
RICHIEDENTI: Mac Oil UBICAZIONE: Parma
Reggio Emilia

ISTANZE PER IL CONFERIMENTO DI TITOLI MINERARI - Aggiornamento 30/novembre/2008

BOSCO

RESPONSABILE DEL PRODECIMENTO: luca.giuffrida@sviluppoeconomico.gov.it
 BUIG: XLVIII-1 ARRIVO: 13/09/2004 AREA: 9,85 Km² FOGLI IGM: 97
 RICHIEDENTI: Consorzio Intercomunale Metanodott UBICAZIONE: Bologna
 Modena

BUGIA

RESPONSABILE DEL PRODECIMENTO: luca.giuffrida@sviluppoeconomico.gov.it
 BUIG: L-4 ARRIVO: 29/03/2006 AREA: 197,8 Km² FOGLI IGM: 86
 RICHIEDENTI: Aleanna Resources LLC UBICAZIONE: Modena
 Reggio Emilia

CADELBOSCO DI SOPRA

RESPONSABILE DEL PRODECIMENTO: mirella.pernarella@sviluppoeconomico.gov.it
 BUIG: LII-1 ARRIVO: 27/12/2007 AREA: 512,8 Km² FOGLI IGM: 73-74-85-86
 RICHIEDENTI: Po Valley Operations PTY UBICAZIONE: Parma
 Reggio Emilia

CALCIO

RESPONSABILE DEL PRODECIMENTO: rita.mancuso@sviluppoeconomico.gov.it
 BUIG: LI-6 ARRIVO: 25/05/2007 AREA: 539,4 Km² FOGLI IGM: 46-47
 RICHIEDENTI: Pen Gas UBICAZIONE: Bergamo
 Brescia
 Cremona

6 CAMPAGNOLA EMILIA

RESPONSABILE DEL PRODECIMENTO:
 BUIG: LII-7 ARRIVO: 26/06/2008 AREA: 34,09 Km² FOGLI IGM: 74
 RICHIEDENTI: Mac Oil UBICAZIONE: Modena
 Reggio Emilia

CARITA'

RESPONSABILE DEL PRODECIMENTO: flavia.doro@sviluppoeconomico.gov.it
 BUIG: LI-2 ARRIVO: 30/01/2007 AREA: 529,75 Km² FOGLI IGM: 38-51
 RICHIEDENTI: Celtique Energie Petr. UBICAZIONE: Treviso

CAROVILLI

RESPONSABILE DEL PRODECIMENTO: salvatore.interlandi@sviluppoeconomico.gov.it
 BUIG: XLVI-4 ARRIVO: 01/03/2002 AREA: 673,2 Km² FOGLI IGM: 153 161
 RICHIEDENTI: WPN Resources UBICAZIONE: Campobasso
 Isernia
 L'Aquila

CASCINA ALBERTO (ex GATTINARA)

RESPONSABILE DEL PRODECIMENTO: flavia.doro@sviluppoeconomico.gov.it
 BUIG: XLVIII-8 ARRIVO: 29/07/2004 AREA: 462,14 Km² FOGLI IGM: 31-43-44
 RICHIEDENTI: Northern Petroleum UBICAZIONE: Biella
 Novara
 Varese
 Vercelli

CASONI

RESPONSABILE DEL PRODECIMENTO: fausto.ingravalle@sviluppoeconomico.gov.it
 BUIG: LI-4 ARRIVO: 30/03/2007 AREA: 187,5 Km² FOGLI IGM: 128
 RICHIEDENTI: Independent Energy Solutions UBICAZIONE: Grosseto

CASTELVERDE

RESPONSABILE DEL PRODECIMENTO: rita.mancuso@sviluppoeconomico.gov.it
 BUIG: LI-5 ARRIVO: 11/04/2007 AREA: 542,3 Km² FOGLI IGM: 60-61
 RICHIEDENTI: Compagnia Generale Idrocarburi UBICAZIONE: Brescia
 Cremona
 Lodi
 Piacenza

CINIGIANO

RESPONSABILE DEL PRODECIMENTO: fausto.ingravalle@sviluppoeconomico.gov.it
 BUIG: XLVIII-5 ARRIVO: 01/04/2004 AREA: 303,3 Km² FOGLI IGM: 120-121-128-
 RICHIEDENTI: Heritage Petroleum PLC UBICAZIONE: Grosseto
 Siena

CIPRESSI

RESPONSABILE DEL PRODECIMENTO: raffaele.pasquali@sviluppoeconomico.gov.it
 BUIG: XLIX-12 ARRIVO: 29/11/2005 AREA: 144,43 Km² FOGLI IGM: 140-141
 RICHIEDENTI: Eni UBICAZIONE: Pescara
 Teramo

ISTANZE PER IL CONFERIMENTO DI TITOLI MINERARI - Aggiornamento 30/novembre/2008

COLFELICE

RESPONSABILE DEL PRODECIMENTO: salvatore.interlandi@sviluppoeconomico.gov.it
 BUIG: XLVII-1 ARRIVO: 26/11/2003 AREA: 623,33 Km² FOGLI IGM: 159-160
 RICHIEDENTI: Petrex Italia UBICAZIONE: Frosinone
 Vittorito Petroleum

COLLE DEI NIDI

RESPONSABILE DEL PRODECIMENTO: raffaele.pasquali@sviluppoeconomico.gov.it
 BUIG: L-5 ARRIVO: 28/04/2006 AREA: 83,19 Km² FOGLI IGM: 140
 RICHIEDENTI: Gas Plus Italiana UBICAZIONE: Ascoli Piceno
 Medoilgas Italia
 Petrorep Italiana

COLLE GINESTRE

RESPONSABILE DEL PRODECIMENTO: salvatore.interlandi@sviluppoeconomico.gov.it
 BUIG: L-2 ARRIVO: 31/01/2006 AREA: 86,55 Km² FOGLI IGM: 148-154
 RICHIEDENTI: Compagnia Generale Idrocarburi UBICAZIONE: Campobasso
 Chieti

CORROPOLI

RESPONSABILE DEL PRODECIMENTO: fausto.ingravalle@sviluppoeconomico.gov.it
 BUIG: XLVIII-1 ARRIVO: 01/10/2004 AREA: 168 Km² FOGLI IGM: 133-134
 RICHIEDENTI: Jkx Italia UBICAZIONE: Ascoli Piceno

DARDAGNOLA

RESPONSABILE DEL PRODECIMENTO: luca.giuffrida@sviluppoeconomico.gov.it
 BUIG: XLVIII-1 ARRIVO: 13/09/2004 AREA: 24,65 Km² FOGLI IGM: 97
 RICHIEDENTI: Consorzio Intercomunale Metanodott UBICAZIONE: Bologna
 Modena

FAENZA

RESPONSABILE DEL PRODECIMENTO: mirella.pernarella@sviluppoeconomico.gov.it
 BUIG: L-12 ARRIVO: 21/11/2006 AREA: 246 Km² FOGLI IGM: 99
 RICHIEDENTI: Gas Plus Italiana UBICAZIONE: Forlì
 Ravenna

FANTOZZA

RESPONSABILE DEL PRODECIMENTO: luca.giuffrida@sviluppoeconomico.gov.it
 BUIG: L-8 ARRIVO: 28/07/2006 AREA: 104,7 Km² FOGLI IGM: 74
 RICHIEDENTI: Aleanna Resources LLC UBICAZIONE: Modena
 Reggio Emilia

8 FIORENUOLA D'ARDA

RESPONSABILE DEL PRODECIMENTO:
 BUIG: LII-8 ARRIVO: 31/07/2008 AREA: 535,2 Km² FOGLI IGM: 60-61-72-73
 RICHIEDENTI: Mac Oil UBICAZIONE: Parma
 Piacenza

FIUME BRADANO

RESPONSABILE DEL PRODECIMENTO: mauro.celani@sviluppoeconomico.gov.it
 BUIG: XLIII-10 ARRIVO: 24/09/1999 AREA: 319,8 Km² FOGLI IGM: 201
 RICHIEDENTI: Eni UBICAZIONE: Matera
 Taranto

FONTANA AUTUNO

RESPONSABILE DEL PRODECIMENTO: mirella.pernarella@sviluppoeconomico.gov.it
 BUIG: L-12 ARRIVO: 29/11/2006 AREA: 80,82 Km² FOGLI IGM: 200
 RICHIEDENTI: Celtique Energie Petr. UBICAZIONE: Matera
 Potenza

FONTE DELLA VIGNA

RESPONSABILE DEL PRODECIMENTO: mirella.pernarella@sviluppoeconomico.gov.it
 BUIG: LI-4 ARRIVO: 28/03/2007 AREA: 56,1 Km² FOGLI IGM: 212-222
 RICHIEDENTI: Total Italia UBICAZIONE: Cosenza

FRUSCI

RESPONSABILE DEL PRODECIMENTO: mauro.celani@sviluppoeconomico.gov.it
 BUIG: XLI-8 ARRIVO: 15/07/1997 AREA: 237,13 Km² FOGLI IGM: 187-199
 RICHIEDENTI: Eni UBICAZIONE: Potenza

6 GRATTASSASSO

RESPONSABILE DEL PRODECIMENTO:
 BUIG: LII-3 ARRIVO: 20/02/2008 AREA: 34,09 Km² FOGLI IGM: 74
 RICHIEDENTI: Po Valley Operations PTY UBICAZIONE: Modena
 Reggio Emilia

ISTANZE PER IL CONFERIMENTO DI TITOLI MINERARI - Aggiornamento 30/novembre/2008

GROTTE DEL SALICE

RESPONSABILE DEL PRODECIMENTO: mauro.celani@sviluppoeconomico.gov.it
 BUIG: XLIV-3 ARRIVO: 01/02/2000 AREA: 378,5 Km² FOGLI IGM: 211
 RICHIEDENTI: Shell Italia EP UBICAZIONE: Matera
 Potenza

IL CONVENTO

RESPONSABILE DEL PRODECIMENTO: rita.mancuso@sviluppoeconomico.gov.it
 BUIG: LI-4 ARRIVO: 28/03/2007 AREA: 412,8 Km² FOGLI IGM: 155
 RICHIEDENTI: Compagnia Generale Idrocarburi UBICAZIONE: Campobasso
 Consul Service Foggia

LA CERASA

RESPONSABILE DEL PRODECIMENTO: mauro.celani@sviluppoeconomico.gov.it
 BUIG: XLIX-10 ARRIVO: 01/09/2005 AREA: 75,86 Km² FOGLI IGM: 199
 RICHIEDENTI: Shell Italia EP UBICAZIONE: Potenza

LA RISORTA

RESPONSABILE DEL PRODECIMENTO: flavia.doro@sviluppoeconomico.gov.it
 BUIG: XLIX-7 ARRIVO: 30/06/2005 AREA: 369,5 Km² FOGLI IGM: 65-77
 RICHIEDENTI: Northsun Italia UBICAZIONE: Ferrara
 Rovigo

LA SACCA

RESPONSABILE DEL PRODECIMENTO: luca.giuffrida@sviluppoeconomico.gov.it
 BUIG: XLVIII-1 ARRIVO: 01/10/2004 AREA: 52,35 Km² FOGLI IGM: 89
 RICHIEDENTI: Northern Petroleum Uk UBICAZIONE: Ravenna

LE SALINE

RESPONSABILE DEL PRODECIMENTO: flavia.doro@sviluppoeconomico.gov.it
 BUIG: L-9 ARRIVO: 31/08/2006 AREA: 616,8 Km² FOGLI IGM: 64-76
 RICHIEDENTI: Aleanna Resources LLC UBICAZIONE: Padova
 Rovigo

MASSERIA LA ROCCA

RESPONSABILE DEL PRODECIMENTO: mauro.celani@sviluppoeconomico.gov.it
 BUIG: XLII-1 ARRIVO: 22/12/1997 AREA: 13,06 Km² FOGLI IGM: 199
 RICHIEDENTI: Eni UBICAZIONE: Potenza
 Medoilgas Italia
 Total Italia

3 MASSERIA LAURINO

RESPONSABILE DEL PRODECIMENTO:
 BUIG: LII-5 ARRIVO: 29/04/2008 AREA: 140,7 Km² FOGLI IGM: 187-199
 RICHIEDENTI: Mac Oil UBICAZIONE: Potenza

MASSERIA MONTAROZZO

RESPONSABILE DEL PRODECIMENTO: rita.mancuso@sviluppoeconomico.gov.it
 BUIG: LI-5 ARRIVO: 27/04/2007 AREA: 154,6 Km² FOGLI IGM: 164-175
 RICHIEDENTI: Vega Oil UBICAZIONE: Foggia

1 MELZO a

RESPONSABILE DEL PRODECIMENTO: rita.mancuso@sviluppoeconomico.gov.it
 BUIG: LII-2 ARRIVO: 25/01/2008 AREA: 182,8 Km² FOGLI IGM: 45-46
 RICHIEDENTI: Mac Oil UBICAZIONE: Bergamo
 Cremona
 Lodi
 Milano

1 MELZO b

RESPONSABILE DEL PRODECIMENTO: rita.mancuso@sviluppoeconomico.gov.it
 BUIG: LII-2 ARRIVO: 31/01/2008 AREA: 182,8 Km² FOGLI IGM: 45-46
 RICHIEDENTI: Northern Petroleum UBICAZIONE: Bergamo
 Cremona
 Lodi
 Milano

MOLINO

RESPONSABILE DEL PRODECIMENTO: mirella.pernarella@sviluppoeconomico.gov.it
 BUIG: L-9 ARRIVO: 09/08/2006 AREA: 24,35 Km² FOGLI IGM: 60-72
 RICHIEDENTI: Aleanna Resources LLC UBICAZIONE: Piacenza

MONTE CARBONE

RESPONSABILE DEL PRODECIMENTO: mauro.celani@sviluppoeconomico.gov.it
 BUIG: XL-8 ARRIVO: 31/07/1996 AREA: 497,5 Km² FOGLI IGM: 189 201
 RICHIEDENTI: Eni UBICAZIONE: Bari
 Matera
 Taranto

ISTANZE PER IL CONFERIMENTO DI TITOLI MINERARI - Aggiornamento 30/novembre/2008

MONTE CAVALLO

RESPONSABILE DEL PRODECIMENTO: raffaele.pasquali@sviluppoeconomico.gov.it
BUIG: XLIX-10 ARRIVO: 01/09/2005 AREA: 211,9 Km² FOGLI IGM: 199-210
RICHIEDENTI: Shell Italia EP UBICAZIONE: Potenza
Salerno

MONTE GALLO

RESPONSABILE DEL PRODECIMENTO: raffaele.pasquali@sviluppoeconomico.gov.it
BUIG: L-7 ARRIVO: 06/06/2006 AREA: 122,1 Km² FOGLI IGM: 118
RICHIEDENTI: Gas Plus Italiana UBICAZIONE: Ancona
Macerata

3 MONTE LI FOI

RESPONSABILE DEL PRODECIMENTO:
BUIG: LII-1 ARRIVO: 31/12/2007 AREA: 140,7 Km² FOGLI IGM: 187-199
RICHIEDENTI: Eni UBICAZIONE: Potenza

MONTE NEGRO

RESPONSABILE DEL PRODECIMENTO: mirella.pernarella@sviluppoeconomico.gov.it
BUIG: L-12 ARRIVO: 29/11/2006 AREA: 287,7 Km² FOGLI IGM: 200-211
RICHIEDENTI: Celtique Energie Petr. UBICAZIONE: Matera

2 MONTE S. LUCIA

RESPONSABILE DEL PRODECIMENTO: raffaele.pasquali@sviluppoeconomico.gov.it
BUIG: LI-11 ARRIVO: 31/10/2007 AREA: 439,6 Km² FOGLI IGM: 124-125-132-
RICHIEDENTI: Compagnia Generale Idrocarburi UBICAZIONE: Ascoli Piceno
Grove Energy Macerata

MONTELURO

RESPONSABILE DEL PRODECIMENTO: fausto.ingravalle@sviluppoeconomico.gov.it
BUIG: XLVII-4 ARRIVO: 17/03/2003 AREA: 364,86 Km² FOGLI IGM: 109
RICHIEDENTI: Petren UBICAZIONE: Pesaro
Rimini

2 MONTOTTONE

RESPONSABILE DEL PRODECIMENTO: raffaele.pasquali@sviluppoeconomico.gov.it
BUIG: LII-3 ARRIVO: 22/02/2008 AREA: 439,6 Km² FOGLI IGM: 124-125-132-
RICHIEDENTI: Mac Oil UBICAZIONE: Ascoli Piceno
Macerata

MORGETTA

RESPONSABILE DEL PRODECIMENTO: salvatore.interlandi@sviluppoeconomico.gov.it
BUIG: XLVIII-7 ARRIVO: 01/06/2004 AREA: 6,1 Km² FOGLI IGM: 148
RICHIEDENTI: Costruzione Condotte UBICAZIONE: Campobasso

MURO LUCANO

RESPONSABILE DEL PRODECIMENTO: mauro.celani@sviluppoeconomico.gov.it
BUIG: XL-12 ARRIVO: 27/11/1996 AREA: 117,23 Km² FOGLI IGM: 186 187
RICHIEDENTI: Italmin Petroli UBICAZIONE: Potenza
Salerno

NUSCO

RESPONSABILE DEL PRODECIMENTO: raffaele.pasquali@sviluppoeconomico.gov.it
BUIG: XLVI-8 ARRIVO: 18/07/2002 AREA: 698,5 Km² FOGLI IGM: 174 186
RICHIEDENTI: Italmin Exploration UBICAZIONE: Avellino
Benevento

OLIVETO LUCANO

RESPONSABILE DEL PRODECIMENTO: mauro.celani@sviluppoeconomico.gov.it
BUIG: XLII-11 ARRIVO: 08/10/1998 AREA: 188,23 Km² FOGLI IGM: 200
RICHIEDENTI: Esso Italiana UBICAZIONE: Matera
Total Italia Potenza

OPERA

RESPONSABILE DEL PRODECIMENTO: rita.mancuso@sviluppoeconomico.gov.it
BUIG: XLIX-8 ARRIVO: 01/07/2005 AREA: 329,28 Km² FOGLI IGM: 45-59
RICHIEDENTI: Northsun Italia UBICAZIONE: Milano
Pavia

OSSOLA

RESPONSABILE DEL PRODECIMENTO: rita.mancuso@sviluppoeconomico.gov.it
BUIG: L-3 ARRIVO: 01/02/2006 AREA: 297,6 Km² FOGLI IGM: 32-33-45-46
RICHIEDENTI: Po Valley Operations PTY UBICAZIONE: Bergamo
Lecce
Milano

ISTANZE PER IL CONFERIMENTO DI TITOLI MINERARI - Aggiornamento 30/novembre/2008

PALAZZO SAN GERVASIO

RESPONSABILE DEL PRODECIMENTO: mauro.celani@sviluppoeconomico.gov.it
 BUIG: L-4 ARRIVO: 29/03/2006 AREA: 561 Km² FOGLI IGM: 187-188
 RICHIEDENTI: Aleanna Resources LLC UBICAZIONE: Bari
 Potenza

PANNOCCHIA

RESPONSABILE DEL PRODECIMENTO: mirella.pernarella@sviluppoeconomico.gov.it
 BUIG: L-1 ARRIVO: 01/12/2005 AREA: 250,7 Km² FOGLI IGM: 73-85
 RICHIEDENTI: Edison UBICAZIONE: Parma

7 PESSINA CREMONESE

RESPONSABILE DEL PRODECIMENTO:
 BUIG: LII-7 ARRIVO: 26/06/2008 AREA: 421,2 Km² FOGLI IGM: 61
 RICHIEDENTI: Petrocorp Italia UBICAZIONE: Brescia
 Cremona
 Mantova

PIGNOLA

RESPONSABILE DEL PRODECIMENTO: mauro.celani@sviluppoeconomico.gov.it
 BUIG: XLIX-10 ARRIVO: 01/09/2005 AREA: 54,83 Km² FOGLI IGM: 199
 RICHIEDENTI: Shell Italia EP UBICAZIONE: Potenza

PIZZO SCIABOLONE

RESPONSABILE DEL PRODECIMENTO: mauro.celani@sviluppoeconomico.gov.it
 BUIG: XLIX-6 ARRIVO: 30/05/2005 AREA: 96,22 Km² FOGLI IGM: 200-201
 RICHIEDENTI: Gas Plus Italiana UBICAZIONE: Matera

PLATACI

RESPONSABILE DEL PRODECIMENTO: mauro.celani@sviluppoeconomico.gov.it
 BUIG: XL-4 ARRIVO: 26/03/1996 AREA: 181,86 Km² FOGLI IGM: 211 212 221 2
 RICHIEDENTI: Eni UBICAZIONE: Catanzaro
 Ital Gas Storage

PODERE GALLINA

RESPONSABILE DEL PRODECIMENTO: fausto.ingravalle@sviluppoeconomico.gov.it
 BUIG: L-1 ARRIVO: 01/12/2005 AREA: 506,2 Km² FOGLI IGM: 76-87-88
 RICHIEDENTI: Po Vallev Operations PTY UBICAZIONE: Bologna
 Ferrara

PONTE DEI GRILLI

RESPONSABILE DEL PRODECIMENTO: fausto.ingravalle@sviluppoeconomico.gov.it
 BUIG: XLIX-12 ARRIVO: 30/11/2005 AREA: 258,45 Km² FOGLI IGM: 88-89-99-100
 RICHIEDENTI: Aleanna Resources LLC UBICAZIONE: Bologna
 Forlì
 Ravenna

PONTE DEL DIAVOLO

RESPONSABILE DEL PRODECIMENTO: fausto.ingravalle@sviluppoeconomico.gov.it
 BUIG: L-4 ARRIVO: 01/03/2006 AREA: 240,6 Km² FOGLI IGM: 76
 RICHIEDENTI: Aleanna Resources LLC UBICAZIONE: Ferrara

PORTOMAGGIORE

RESPONSABILE DEL PRODECIMENTO: mirella.pernarella@sviluppoeconomico.gov.it
 BUIG: LI-5 ARRIVO: 20/04/2007 AREA: 378,5 Km² FOGLI IGM: 76-77-88-89
 RICHIEDENTI: Grove Energy UBICAZIONE: Bologna
 Ferrara
 Ravenna

POSTA DEL GIUDICE

RESPONSABILE DEL PRODECIMENTO: rita.mancuso@sviluppoeconomico.gov.it
 BUIG: L-2 ARRIVO: 31/01/2006 AREA: 113,6 Km² FOGLI IGM: 163
 RICHIEDENTI: Energia Della Concordia UBICAZIONE: Foggia

PUNTA MARINA

RESPONSABILE DEL PRODECIMENTO: luca.giuffrida@sviluppoeconomico.gov.it
 BUIG: XLIX-3 ARRIVO: 01/02/2005 AREA: 29,7 Km² FOGLI IGM: 89
 RICHIEDENTI: Northern Petroleum UK UBICAZIONE: Ravenna

RECANATI

RESPONSABILE DEL PRODECIMENTO: fausto.ingravalle@sviluppoeconomico.gov.it
 BUIG: XLVII-1 ARRIVO: 26/09/2003 AREA: 72,54 Km² FOGLI IGM: 122
 RICHIEDENTI: Costruzione Condotte UBICAZIONE: Ancona
 Macerata

ISTANZE PER IL CONFERIMENTO DI TITOLI MINERARI - Aggiornamento 30/novembre/2008

RONSECCO

RESPONSABILE DEL PRODECIMENTO:
 BUIG: LII-9 ARRIVO: 28/08/2008 AREA: 745,9 Km² FOGLI IGM: 43-57-69
 RICHIEDENTI: Petroceltic Elsa UBICAZIONE: Alessandria
 Asti
 Torino
 Vercelli

S. GIOVANNI TEATINO

RESPONSABILE DEL PRODECIMENTO: mauro.celani@sviluppoeconomico.gov.it
 BUIG: XLIII-10 ARRIVO: 29/09/1999 AREA: 199,1 Km² FOGLI IGM: 141 147
 RICHIEDENTI: Eni UBICAZIONE: Chieti
 Pescara

S. GRATO

RESPONSABILE DEL PRODECIMENTO:
 BUIG: LII-10 ARRIVO: 08/09/2008 AREA: 171,3 Km² FOGLI IGM: 46-59-60
 RICHIEDENTI: Mac Oil UBICAZIONE: Cremona
 Lodi
 Milano
 Pavia

S. MARIA GORETTI

RESPONSABILE DEL PRODECIMENTO:
 BUIG: LII-11 ARRIVO: 31/10/2008 AREA: 101,3 Km² FOGLI IGM: 133-134-125
 RICHIEDENTI: Consul Service UBICAZIONE: Ascoli Piceno

S. VENERE

RESPONSABILE DEL PRODECIMENTO: raffaele.pasquali@sviluppoeconomico.gov.it
 BUIG: L-7 ARRIVO: 22/06/2006 AREA: 73,12 Km² FOGLI IGM: 141
 RICHIEDENTI: Eni UBICAZIONE: Pescara
 Gas Plus Italiana

SAN BUONO

RESPONSABILE DEL PRODECIMENTO: salvatore.interlandi@sviluppoeconomico.gov.it
 BUIG: LI-8 ARRIVO: 25/07/2007 AREA: 736,3 Km² FOGLI IGM: 147-148-153-
 RICHIEDENTI: Medoilgas Italia UBICAZIONE: Campobasso
 Chieti

4 SAN CATALDO

RESPONSABILE DEL PRODECIMENTO:
 BUIG: LII-6 ARRIVO: 30/05/2008 AREA: 142,9 Km² FOGLI IGM: 187
 RICHIEDENTI: Mac Oil UBICAZIONE: Potenza

4 SAN FELE

RESPONSABILE DEL PRODECIMENTO:
 BUIG: LII-2 ARRIVO: 02/01/2008 AREA: 142,9 Km² FOGLI IGM: 187
 RICHIEDENTI: Eni UBICAZIONE: Potenza

SAN ROCCO

RESPONSABILE DEL PRODECIMENTO: raffaele.pasquali@sviluppoeconomico.gov.it
 BUIG: L-7 ARRIVO: 15/06/2006 AREA: 67,75 Km² FOGLI IGM: 148
 RICHIEDENTI: Compagnia Generale Idrocarburi UBICAZIONE: Chieti

SANTA CROCE

RESPONSABILE DEL PRODECIMENTO: salvatore.interlandi@sviluppoeconomico.gov.it
 BUIG: XLIX-12 ARRIVO: 01/11/2005 AREA: 745,6 Km² FOGLI IGM: 162
 RICHIEDENTI: Sviluppo Risorse Naturali UBICAZIONE: Benevento
 Campobasso

SASSUOLO

RESPONSABILE DEL PRODECIMENTO: luca.giuffrida@sviluppoeconomico.gov.it
 BUIG: L-2 ARRIVO: 11/01/2006 AREA: 252,26 Km² FOGLI IGM: 86-87
 RICHIEDENTI: Terracon UBICAZIONE: Modena
 Reggio Emilia

SATRIANO DI LUCANIA

RESPONSABILE DEL PRODECIMENTO: mauro.celani@sviluppoeconomico.gov.it
 BUIG: XLIX-10 ARRIVO: 22/09/2005 AREA: 104,3 Km² FOGLI IGM: 199
 RICHIEDENTI: Eni UBICAZIONE: Potenza

SERRA DEI GATTI

RESPONSABILE DEL PRODECIMENTO: rita.mancuso@sviluppoeconomico.gov.it
 BUIG: L-2 ARRIVO: 31/01/2006 AREA: 121,8 Km² FOGLI IGM: 163-174
 RICHIEDENTI: Medoilgas Italia UBICAZIONE: Foggia

ISTANZE PER IL CONFERIMENTO DI TITOLI MINERARI - Aggiornamento 30/novembre/2008

SIENA

RESPONSABILE DEL PRODECIMENTO: fausto.ingravalle@sviluppoeconomico.gov.it
 BUIG: XLVIII-5 ARRIVO: 01/04/2004 AREA: 477,96 Km² FOGLI IGM: 113-120
 RICHIEDENTI: Heritage Petroleum PLC UBICAZIONE: Firenze
 Siena

SOLFARA MARE

RESPONSABILE DEL PRODECIMENTO: mauro.celani@sviluppoeconomico.gov.it
 BUIG: LII-12 ARRIVO: 27/11/2008 AREA: 337 Km² FOGLI IGM: 230
 RICHIEDENTI: Consul Service UBICAZIONE: Cosenza

5 SORBOLO

RESPONSABILE DEL PRODECIMENTO:
 BUIG: LII-3 ARRIVO: 21/02/2008 AREA: 301,9 Km² FOGLI IGM: 73-74
 RICHIEDENTI: San Leon Energy UBICAZIONE: Parma
 Reggio Emilia

7 SOSPIRO

RESPONSABILE DEL PRODECIMENTO:
 BUIG: LII-3 ARRIVO: 21/02/2008 AREA: 421,2 Km² FOGLI IGM: 61
 RICHIEDENTI: San Leon Energy UBICAZIONE: Brescia
 Cremona
 Mantova

SPEZZANO ALBANESE

RESPONSABILE DEL PRODECIMENTO: mauro.celani@sviluppoeconomico.gov.it
 BUIG: XLII-3 ARRIVO: 16/02/1998 AREA: 743 Km² FOGLI IGM: 221 222 229 2
 RICHIEDENTI: Eni UBICAZIONE: Cosenza

TEMPA LA PETROSA

RESPONSABILE DEL PRODECIMENTO: mirella.pernarella@sviluppoeconomico.gov.it
 BUIG: LI-4 ARRIVO: 28/03/2007 AREA: 412,1 Km² FOGLI IGM: 200-211
 RICHIEDENTI: Total Italia UBICAZIONE: Cosenza
 Matera
 Potenza

TORRENTE ACQUA FREDDA

RESPONSABILE DEL PRODECIMENTO: mauro.celani@sviluppoeconomico.gov.it
 BUIG: L-4 ARRIVO: 01/03/2006 AREA: 66,24 Km² FOGLI IGM: 200
 RICHIEDENTI: Aleanna Resources LLC UBICAZIONE: Matera

TORRENTE ALVO

RESPONSABILE DEL PRODECIMENTO: mirella.pernarella@sviluppoeconomico.gov.it
 BUIG: L-12 ARRIVO: 29/11/2006 AREA: 84,34 Km² FOGLI IGM: 188
 RICHIEDENTI: Celtique Energie Petr. UBICAZIONE: Potenza

TRE PONTI

RESPONSABILE DEL PRODECIMENTO: flavia.doro@sviluppoeconomico.gov.it
 BUIG: L-9 ARRIVO: 31/08/2006 AREA: 742,8 Km² FOGLI IGM: 64-65-76-77
 RICHIEDENTI: Aleanna Resources LLC UBICAZIONE: Ferrara
 Padova
 Rovigo
 Venezia

TRIGOLO

RESPONSABILE DEL PRODECIMENTO: rita.mancuso@sviluppoeconomico.gov.it
 BUIG: XLIX-11 ARRIVO: 01/10/2005 AREA: 161,8 Km² FOGLI IGM: 46-60
 RICHIEDENTI: Eni UBICAZIONE: Brescia
 Cremona

1 VIGNATE

RESPONSABILE DEL PRODECIMENTO: rita.mancuso@sviluppoeconomico.gov.it
 BUIG: LI-10 ARRIVO: 24/09/2007 AREA: 182,8 Km² FOGLI IGM: 45-46
 RICHIEDENTI: Pen Gas UBICAZIONE: Bergamo
 Cremona
 Lodi
 Milano

VILLA CARBONE

RESPONSABILE DEL PRODECIMENTO: raffaele.pasquali@sviluppoeconomico.gov.it
 BUIG: L-5 ARRIVO: 28/04/2006 AREA: 68,12 Km² FOGLI IGM: 140-133
 RICHIEDENTI: Gas Plus Italiana UBICAZIONE: Teramo
 Medoilgas Italia

VILLA GIGLI

RESPONSABILE DEL PRODECIMENTO: raffaele.pasquali@sviluppoeconomico.gov.it
 BUIG: LI-1 ARRIVO: 29/12/2006 AREA: 100,9 Km² FOGLI IGM: 118
 RICHIEDENTI: Compagnia Generale Idrocarburi UBICAZIONE: Ancona
 Consul Service Macerata

ISTANZE PER IL CONFERIMENTO DI TITOLI MINERARI - Aggiornamento 30/novembre/2008

VILLA MAZZAROSA

RESPONSABILE DEL PRODECIMENTO: raffaele.pasquali@sviluppoeconomico.gov.it
BUIG: L-4 ARRIVO: 31/03/2006 AREA: 13,4 Km² FOGLI IGM: 134-141
RICHIEDENTI: Medoilgas Italia UBICAZIONE: Teramo

ZAPPOLINO

RESPONSABILE DEL PRODECIMENTO: luca.giuffrida@sviluppoeconomico.gov.it
BUIG: L-5 ARRIVO: 21/04/2006 AREA: 448,8 Km² FOGLI IGM: 87-88
RICHIEDENTI: Edison UBICAZIONE: Bologna
Modena

8 ZENA

RESPONSABILE DEL PRODECIMENTO:
BUIG: LII-4 ARRIVO: 17/03/2008 AREA: 535,2 Km² FOGLI IGM: 60-61-72-73
RICHIEDENTI: Pen Gas UBICAZIONE: Parma
Piacenza

ISTANZE DI PERMESSO DI RICERCA IN MARE

d 21 G.R.-NP

RESPONSABILE DEL PRODECIMENTO: annamaria.depetrillo@sviluppoeconomico.gov.it
BUIG: XLVIII-3 ARRIVO: 29/02/2004 AREA: 712,5 Km² FOGLI IIM: 948
RICHIEDENTI: Northern Petroleum UBICAZIONE: G - Canale di Sicilia

d 25 G.R.-NP

RESPONSABILE DEL PRODECIMENTO: annamaria.depetrillo@sviluppoeconomico.gov.it
BUIG: LII-12 ARRIVO: 28/11/2008 AREA: 746,6 Km² FOGLI IIM: 948
RICHIEDENTI: Northern Petroleum UBICAZIONE: G - Canale di Sicilia

d 26 G.R.-NP

RESPONSABILE DEL PRODECIMENTO: annamaria.depetrillo@sviluppoeconomico.gov.it
BUIG: LII-12 ARRIVO: 28/11/2008 AREA: 151,1 Km² FOGLI IIM: 948
RICHIEDENTI: Northern Petroleum UBICAZIONE: G - Canale di Sicilia

d 59 F.R.-NP

RESPONSABILE DEL PRODECIMENTO: annamaria.depetrillo@sviluppoeconomico.gov.it
BUIG: XLIX-5 ARRIVO: 01/04/2005 AREA: 730,75 Km² FOGLI IIM: 919
RICHIEDENTI: Northern Petroleum UBICAZIONE: F - Mare Ionio

d 60 F.R.-NP

RESPONSABILE DEL PRODECIMENTO: annamaria.depetrillo@sviluppoeconomico.gov.it
BUIG: L-4 ARRIVO: 01/03/2006 AREA: 741,8 Km² FOGLI IIM: 921
RICHIEDENTI: Northern Petroleum UBICAZIONE: F - Mare Adriatico

d 61 F.R.-NP

RESPONSABILE DEL PRODECIMENTO: annamaria.depetrillo@sviluppoeconomico.gov.it
BUIG: L-7 ARRIVO: 01/06/2006 AREA: 733,5 Km² FOGLI IIM: 921
RICHIEDENTI: Northern Petroleum UBICAZIONE: F - Mare Adriatico

d 63 F.R.NP

RESPONSABILE DEL PRODECIMENTO:
BUIG: LII-11 ARRIVO: 31/10/2008 AREA: 724,55 Km² FOGLI IIM: 919
RICHIEDENTI: Northern Petroleum Uk UBICAZIONE: D - Mare Ionio
F - Mare Ionio

d 64 F.R.NP

RESPONSABILE DEL PRODECIMENTO:
BUIG: LII-11 ARRIVO: 31/10/2008 AREA: 746,08 Km² FOGLI IIM: 919
RICHIEDENTI: Northern Petroleum Uk UBICAZIONE: D - Mare Ionio
F - Mare Ionio

d 90 E.R.-PU

RESPONSABILE DEL PRODECIMENTO: luca.giuffrida@sviluppoeconomico.gov.it
BUIG: XLIII-2 ARRIVO: 01/01/1999 AREA: 683,13 Km² FOGLI IIM: 911
RICHIEDENTI: Puma Petroleum UBICAZIONE: E - Mare Tirreno

d 91 E.R.-PU

RESPONSABILE DEL PRODECIMENTO: luca.giuffrida@sviluppoeconomico.gov.it
BUIG: XLIII-5 ARRIVO: 01/04/1999 AREA: 643,12 Km² FOGLI IIM: 913
RICHIEDENTI: Puma Petroleum UBICAZIONE: E - Mare Tirreno

ISTANZE PER IL CONFERIMENTO DI TITOLI MINERARI - Aggiornamento 30/novembre/2008

d 94 E.R.-SA

RESPONSABILE DEL PRODECIMENTO: annamaria.depetrillo@sviluppoeconomico.gov.it
BUIG: LII-2 ARRIVO: 24/01/2008 AREA: 656 Km² FOGLI IIM: 949
RICHIEDENTI: Saras UBICAZIONE: E - Golfo di Cagliari

d 95 E.R.-SA

RESPONSABILE DEL PRODECIMENTO: annamaria.depetrillo@sviluppoeconomico.gov.it
BUIG: LII-2 ARRIVO: 24/01/2008 AREA: 629,95 Km² FOGLI IIM:
RICHIEDENTI: Saras UBICAZIONE: E - Golfo di Oristano

d 147 D.R.-AG

RESPONSABILE DEL PRODECIMENTO: luca.giuffrida@sviluppoeconomico.gov.it
BUIG: XL-8 ARRIVO: 01/07/1996 AREA: 512,3 Km² FOGLI IIM: 920
RICHIEDENTI: Eni UBICAZIONE: D - Mare Ionio

d 148 D.R.-CS

RESPONSABILE DEL PRODECIMENTO: luca.giuffrida@sviluppoeconomico.gov.it
BUIG: L-7 ARRIVO: 01/06/2006 AREA: 162,28 Km² FOGLI IIM: 919
RICHIEDENTI: Consul Service UBICAZIONE: D - Mare Ionio

d 149 D.R.-NP

RESPONSABILE DEL PRODECIMENTO: luca.giuffrida@sviluppoeconomico.gov.it
BUIG: L-10 ARRIVO: 01/09/2006 AREA: 735,7 Km² FOGLI IIM: 921
RICHIEDENTI: Northern Petroleum UBICAZIONE: D - Mare Ionio
F - Mare Adriatico

d 150 D.R.-CS

RESPONSABILE DEL PRODECIMENTO: luca.giuffrida@sviluppoeconomico.gov.it
BUIG: LI-4 ARRIVO: 01/03/2007 AREA: 63,13 Km² FOGLI IIM: 919
RICHIEDENTI: UBICAZIONE:

3 d 167 A.R.-CS

RESPONSABILE DEL PRODECIMENTO: annamaria.depetrillo@sviluppoeconomico.gov.it
BUIG: LI-5 ARRIVO: 01/04/2007 AREA: 526 Km² FOGLI IIM: 924
RICHIEDENTI: Consul Service UBICAZIONE: A - Mare Adriatico

3 d 168 A.R.-PV

RESPONSABILE DEL PRODECIMENTO: annamaria.depetrillo@sviluppoeconomico.gov.it
BUIG: LI-9 ARRIVO: 06/08/2007 AREA: 526 Km² FOGLI IIM: 924
RICHIEDENTI: Po Valley Operations PTY UBICAZIONE: A - Mare Adriatico

d 341 C.R.-PU

RESPONSABILE DEL PRODECIMENTO: luca.giuffrida@sviluppoeconomico.gov.it
BUIG: XLII-12 ARRIVO: 01/11/1998 AREA: 658,75 Km² FOGLI IIM: 960
RICHIEDENTI: Puma Petroleum UBICAZIONE: C - Mare Mediterraneo

d 342 C.R.-PU

RESPONSABILE DEL PRODECIMENTO: luca.giuffrida@sviluppoeconomico.gov.it
BUIG: XLV-8 ARRIVO: 01/07/2001 AREA: 716,7 Km² FOGLI IIM: 960
RICHIEDENTI: Puma Petroleum UBICAZIONE: C - Mare Mediterraneo

1 d 345 C.R.-MF

RESPONSABILE DEL PRODECIMENTO: luca.giuffrida@sviluppoeconomico.gov.it
BUIG: XLVII-5 ARRIVO: 01/04/2003 AREA: 267,81 Km² FOGLI IIM:
RICHIEDENTI: Mayfair Petroleum UBICAZIONE: C - Canale di Sicilia

1 d 346 C.R.-EA

RESPONSABILE DEL PRODECIMENTO: luca.giuffrida@sviluppoeconomico.gov.it
BUIG: XLVII-8 ARRIVO: 30/07/2003 AREA: 267,81 Km² FOGLI IIM:
RICHIEDENTI: British Gas International BV UBICAZIONE: C - Canale di Sicilia
Edison
Eni

d 347 C.R.-NP

RESPONSABILE DEL PRODECIMENTO: annamaria.depetrillo@sviluppoeconomico.gov.it
BUIG: XLVII-1 ARRIVO: 30/11/2003 AREA: 391,49 Km² FOGLI IIM:
RICHIEDENTI: Northern Petroleum UBICAZIONE: C - Canale di Sicilia

d 349 C.R.-MD

RESPONSABILE DEL PRODECIMENTO: luca.giuffrida@sviluppoeconomico.gov.it
BUIG: L-1 ARRIVO: 01/12/2005 AREA: 366,25 Km² FOGLI IIM: 917
RICHIEDENTI: Capricorn Petroleum UBICAZIONE: C - Canale di Sicilia

ISTANZE PER IL CONFERIMENTO DI TITOLI MINERARI - Aggiornamento 30/novembre/2008

d 350 C.R.-MD

RESPONSABILE DEL PRODECIMENTO: luca.giuffrida@sviluppoeconomico.gov.it
BUIG: L-1 ARRIVO: 01/12/2008 AREA: 589,69 Km² FOGLI IIM: 917
RICHIEDENTI: Capricorn Petroleum UBICAZIONE: C - Canale di Sicilia

d 351 C.R.-NP

RESPONSABILE DEL PRODECIMENTO: annamaria.depetrillo@sviluppoeconomico.gov.it
BUIG: LII-2 ARRIVO: 31/01/2008 AREA: 101,87 Km² FOGLI IIM: 917
RICHIEDENTI: Northern Petroleum UBICAZIONE: C - Canale di Sicilia

d 352 C.R.-SL

RESPONSABILE DEL PRODECIMENTO: annamaria.depetrillo@sviluppoeconomico.gov.it
BUIG: LII-3 ARRIVO: 21/02/2008 AREA: 358,5 Km² FOGLI IIM: 948
RICHIEDENTI: San Leon Energy UBICAZIONE: C - Canale di Sicilia

d 353 C.R.-SL

RESPONSABILE DEL PRODECIMENTO: annamaria.depetrillo@sviluppoeconomico.gov.it
BUIG: LII-3 ARRIVO: 21/02/2008 AREA: 226,2 Km² FOGLI IIM: 948
RICHIEDENTI: San Leon Energy UBICAZIONE: C - Canale di Sicilia

d 354 C.R.-SL

RESPONSABILE DEL PRODECIMENTO: annamaria.depetrillo@sviluppoeconomico.gov.it
BUIG: LII-3 ARRIVO: 21/02/2008 AREA: 482,5 Km² FOGLI IIM: 18
RICHIEDENTI: San Leon Energy UBICAZIONE: C - Canale di Sicilia

d 355 C.R.-SR

RESPONSABILE DEL PRODECIMENTO:
BUIG: LII-10 ARRIVO: 30/09/2008 AREA: 465 Km² FOGLI IIM: 917
RICHIEDENTI: Sviluppo Risorse Naturali UBICAZIONE: C - Canale di Sicilia

2 d 492 B.R.-EL

RESPONSABILE DEL PRODECIMENTO: annamaria.depetrillo@sviluppoeconomico.gov.it
BUIG: L-11 ARRIVO: 01/10/2006 AREA: 172,4 Km² FOGLI IIM: 922
RICHIEDENTI: Petroceltic Elsa UBICAZIONE: B - Mare Adriatico

d 493 B.R.-EL

RESPONSABILE DEL PRODECIMENTO: annamaria.depetrillo@sviluppoeconomico.gov.it
BUIG: L-11 ARRIVO: 01/10/2006 AREA: 327,1 Km² FOGLI IIM: 922
RICHIEDENTI: Petroceltic Elsa UBICAZIONE: B - Mare Adriatico

d 494 B.R.-EL

RESPONSABILE DEL PRODECIMENTO: annamaria.depetrillo@sviluppoeconomico.gov.it
BUIG: L-11 ARRIVO: 01/10/2006 AREA: 277,3 Km² FOGLI IIM: 922
RICHIEDENTI: Petroceltic Elsa UBICAZIONE: B - Mare Adriatico

d 495 B.R.-EL

RESPONSABILE DEL PRODECIMENTO: annamaria.depetrillo@sviluppoeconomico.gov.it
BUIG: L-11 ARRIVO: 01/10/2006 AREA: 165 Km² FOGLI IIM: 922
RICHIEDENTI: Petroceltic Elsa UBICAZIONE: B - Mare Adriatico

d 496 B.R.-EL

RESPONSABILE DEL PRODECIMENTO: annamaria.depetrillo@sviluppoeconomico.gov.it
BUIG: L-11 ARRIVO: 01/10/2006 AREA: 263,49 Km² FOGLI IIM: 922
RICHIEDENTI: Petroceltic Elsa UBICAZIONE: B - Mare Adriatico

d 497 B.R.-EL

RESPONSABILE DEL PRODECIMENTO: annamaria.depetrillo@sviluppoeconomico.gov.it
BUIG: L-11 ARRIVO: 01/10/2006 AREA: 407,4 Km² FOGLI IIM: 922
RICHIEDENTI: Petroceltic Elsa UBICAZIONE: B - Mare Adriatico

d 498 B.R.-EL

RESPONSABILE DEL PRODECIMENTO: annamaria.depetrillo@sviluppoeconomico.gov.it
BUIG: L-11 ARRIVO: 01/10/2006 AREA: 526,8 Km² FOGLI IIM: 922
RICHIEDENTI: Petroceltic Elsa UBICAZIONE: B - Mare Adriatico

d 499 B.R.-EL

RESPONSABILE DEL PRODECIMENTO: annamaria.depetrillo@sviluppoeconomico.gov.it
BUIG: L-11 ARRIVO: 01/10/2006 AREA: 269,68 Km² FOGLI IIM: 922
RICHIEDENTI: Petroceltic Elsa UBICAZIONE: B - Mare Adriatico

d 500 B.R.-EL

RESPONSABILE DEL PRODECIMENTO: annamaria.depetrillo@sviluppoeconomico.gov.it
BUIG: L-11 ARRIVO: 01/10/2006 AREA: 121,4 Km² FOGLI IIM: 922
RICHIEDENTI: Petroceltic Elsa UBICAZIONE: B - Mare Adriatico

ISTANZE PER IL CONFERIMENTO DI TITOLI MINERARI - Aggiornamento 30/novembre/2008

2 d 501 B.R.-GE

RESPONSABILE DEL PRODECIMENTO: annamaria.depetrillo@sviluppoeconomico.gov.it
 BUIG: LI-3 ARRIVO: 01/02/2007 AREA: 172,4 Km² FOGLI IIM: 922
 RICHIEDENTI: Grove Energy UBICAZIONE: B - Mare Adriatico

d 503 B.R.-CS

RESPONSABILE DEL PRODECIMENTO: annamaria.depetrillo@sviluppoeconomico.gov.it
 BUIG: LI-5 ARRIVO: 26/04/2007 AREA: 137,7 Km² FOGLI IIM: 923
 RICHIEDENTI: Consul Service UBICAZIONE: B - Mare Adriatico

4 d 504 B.R.-GE

RESPONSABILE DEL PRODECIMENTO: annamaria.depetrillo@sviluppoeconomico.gov.it
 BUIG: LI-12 ARRIVO: 14/11/2007 AREA: 631 Km² FOGLI IIM: 923
 RICHIEDENTI: Grove Energy UBICAZIONE: B - Mare Adriatico

d 505 B.R.-EL

RESPONSABILE DEL PRODECIMENTO:
 BUIG: LII-3 ARRIVO: 29/02/2008 AREA: 729,7 Km² FOGLI IIM: 922
 RICHIEDENTI: Petroceltic Elsa UBICAZIONE: B - Mare Adriatico

4 d 506 B.R.-EL

RESPONSABILE DEL PRODECIMENTO: annamaria.depetrillo@sviluppoeconomico.gov.it
 BUIG: LII-4 ARRIVO: 31/03/2008 AREA: 631 Km² FOGLI IIM: 923
 RICHIEDENTI: Petroceltic Elsa UBICAZIONE: B - Mare Adriatico

ISTANZE DI CONCESSIONE DI COLTIVAZIONE IN TERRAFERMA

ABBADESSE

RESPONSABILE DEL PRODECIMENTO: fausto.ingravalle@sviluppoeconomico.gov.it
 BUIG: XLIX-5 ARRIVO: 01/04/2005 AREA: 14,75 Km² FOGLI IGM: 77- 89
 RICHIEDENTI: Grove Energy UBICAZIONE: Ravenna
 PERMESSO: VALLI DI COMACCHIO
 COMUNI: Bagnacavallo

AGLAVIZZA

RESPONSABILE DEL PRODECIMENTO: salvatore.interlandi@sviluppoeconomico.gov.it
 BUIG: L-7 ARRIVO: 01/06/2006 AREA: 7,32 Km² FOGLI IGM:
 RICHIEDENTI: Medoilgas Civita UBICAZIONE: Chieti
 COMUNI: Cupello,

AGOSTA

RESPONSABILE DEL PRODECIMENTO: fausto.ingravalle@sviluppoeconomico.gov.it
 BUIG: XLVII-1 ARRIVO: 01/09/2003 AREA: 26,93 Km² FOGLI IGM: 77 89
 RICHIEDENTI: Eni UBICAZIONE: Ferrara
 PERMESSO: VALLI DI COMACCHIO
 COMUNI: Comacchio,

COLLE S. GIOVANNI

RESPONSABILE DEL PRODECIMENTO: mirella.pernarella@sviluppoeconomico.gov.it
 BUIG: LII-2 ARRIVO: 16/01/2008 AREA: 22,8 Km² FOGLI IGM: 141
 RICHIEDENTI: Eni UBICAZIONE: Pescara
 Gas Plus Italiana Teramo
 COMUNI: Atri, Pineto, Sant'Angelo

MEZZOCOLLE

RESPONSABILE DEL PRODECIMENTO: fausto.ingravalle@sviluppoeconomico.gov.it
 BUIG: L-8 ARRIVO: 01/07/2006 AREA: 144,9 Km² FOGLI IGM:
 RICHIEDENTI: Eni UBICAZIONE: Bologna
 Ferrara
 COMUNI: Casalfiumanese,

S. ALBERTO

RESPONSABILE DEL PRODECIMENTO: fausto.ingravalle@sviluppoeconomico.gov.it
 BUIG: L-8 ARRIVO: 01/07/2006 AREA: 19,51 Km² FOGLI IGM:
 RICHIEDENTI: Edison UBICAZIONE: Bologna
 COMUNI: S. Pietro in Casale,

ISTANZE DI CONCESSIONE DI COLTIVAZIONE IN MARE

d 1 G.C.-AG

RESPONSABILE DEL PRODECIMENTO: rita.mancuso@sviluppoeconomico.gov.it
 BUIG: XLI-1 ARRIVO: 30/12/1996 AREA: 171,7 Km² FOGLI IIM: 947
 RICHIEDENTI: Agip UBICAZIONE: G - Canale di Sicilia
 Edison
 PERMESSO: G.R8.AS

ISTANZE PER IL CONFERIMENTO DI TITOLI MINERARI - Aggiornamento 30/novembre/2008

d 6 F.C.-AG

RESPONSABILE DEL PRODECIMENTO: rita.mancuso@sviluppoeconomico.gov.it
 BUIG: LI-1 ARRIVO: 01/12/2006 AREA: 76,69 Km² FOGLI IIM:
 RICHIEDENTI: Eni UBICAZIONE: F - Mare Ionio

d 23 A.C.-AG

RESPONSABILE DEL PRODECIMENTO: rita.mancuso@sviluppoeconomico.gov.it PERMESSO: A.R80.AG
 BUIG: XXXIX-3 ARRIVO: 13/02/1995 AREA: 58,32 Km² FOGLI IIM: 924
 RICHIEDENTI: Aqip UBICAZIONE: A - Mare Adriatico

d 26 B.C.-AG

RESPONSABILE DEL PRODECIMENTO: rita.mancuso@sviluppoeconomico.gov.it PERMESSO: B.R137.AG
 BUIG: XXXII-3 ARRIVO: 15/02/1988 AREA: 58,48 Km² FOGLI IIM: 922
 RICHIEDENTI: Aqip UBICAZIONE: B - Mare Adriatico

d 29 B.C.-AG

RESPONSABILE DEL PRODECIMENTO: rita.mancuso@sviluppoeconomico.gov.it
 BUIG: L-10 ARRIVO: 01/09/2006 AREA: 27,31 Km² FOGLI IIM:
 RICHIEDENTI: Eni UBICAZIONE: B - Mare Adriatico

d 35 A.C.-AG

RESPONSABILE DEL PRODECIMENTO: PERMESSO: A.R73.AX
 BUIG: XLI-4 ARRIVO: 03/03/1997 AREA: 144,17 Km² FOGLI IIM: 924
 RICHIEDENTI: Aqip UBICAZIONE: A - Mare Adriatico
 Starqas Italia
 Total Italia

d 37 A.C.-AG

RESPONSABILE DEL PRODECIMENTO: rita.mancuso@sviluppoeconomico.gov.it PERMESSO: A.R88.FR
 BUIG: XLV-3 ARRIVO: 01/02/2001 AREA: 73,56 Km² FOGLI IIM: 924
 RICHIEDENTI: Eni UBICAZIONE: A - Mare Adriatico

d 38 A.C.-AG

RESPONSABILE DEL PRODECIMENTO: rita.mancuso@sviluppoeconomico.gov.it
 BUIG: L-3 ARRIVO: 01/02/2006 AREA: 54,26 Km² FOGLI IIM:
 RICHIEDENTI: Eni UBICAZIONE: A - Mare Adriatico

d 39 A.C.-EA

RESPONSABILE DEL PRODECIMENTO: rita.mancuso@sviluppoeconomico.gov.it
 BUIG: L-9 ARRIVO: 01/08/2006 AREA: 103,6 Km² FOGLI IIM:
 RICHIEDENTI: Eni UBICAZIONE: A - Mare Adriatico

ISTANZE DI CONCESSIONE DI STOCCAGGIO IN TERRAFERMA

1 BAGNOLO MELLA STOCCAGGIO a

RESPONSABILE DEL PRODECIMENTO: liliana.panei@sviluppoeconomico.gov.it
 BUIG: LI-10 ARRIVO: 17/09/2007 AREA: 24,07 Km² FOGLI IGM: 47 COMUNI: Bagnolo Mella, Capriano del Colle, D
 RICHIEDENTI: Edison Stoccaqio UBICAZIONE: Brescia

1 BAGNOLO MELLA STOCCAGGIO b

RESPONSABILE DEL PRODECIMENTO: liliana.panei@sviluppoeconomico.gov.it
 BUIG: LI-10 ARRIVO: 14/09/2007 AREA: 19,28 Km² FOGLI IGM: 47 COMUNI: Bagnolo Mella, Capriano del Colle, D
 RICHIEDENTI: Gaz de France International UBICAZIONE: Brescia

1 BAGNOLO MELLA STOCCAGGIO c

RESPONSABILE DEL PRODECIMENTO: liliana.panei@sviluppoeconomico.gov.it
 BUIG: LI-10 ARRIVO: 17/09/2007 AREA: 19,28 Km² FOGLI IGM: 47 COMUNI: Bagnolo Mella, Capriano del Colle, D
 RICHIEDENTI: 2B Energia UBICAZIONE: Brescia
 Enova
 Geoqastock

1 BAGNOLO MELLA STOCCAGGIO d

RESPONSABILE DEL PRODECIMENTO: liliana.panei@sviluppoeconomico.gov.it
 BUIG: LI-10 ARRIVO: 17/09/2007 AREA: 19,28 Km² FOGLI IGM: 47 COMUNI: Bagnolo Mella, Capriano del Colle, D
 RICHIEDENTI: Hera UBICAZIONE: Brescia
 Verbundentz Gaz AG

1 BAGNOLO MELLA STOCCAGGIO e

RESPONSABILE DEL PRODECIMENTO: liliana.panei@sviluppoeconomico.gov.it
 BUIG: LI-10 ARRIVO: 17/09/2007 AREA: 24,07 Km² FOGLI IGM: 47 COMUNI: Bagnolo Mella, Capriano del Colle, D
 RICHIEDENTI: Northsun Italia UBICAZIONE: Brescia

ISTANZE PER IL CONFERIMENTO DI TITOLI MINERARI - Aggiornamento 30/novembre/2008

1 BAGNOLO MELLA STOCCAGGIO f

RESPONSABILE DEL PRODECIMENTO: liliانا.panei@sviluppoeconomico.gov.it
 BUIG: LI-10 ARRIVO: 17/09/2007 AREA: 19,28 Km² FOGLI IGM: 47
 RICHIEDENTI: Sorqenia UBICAZIONE: Brescia
 COMUNI: Bagnolo Mella, Capriano del Colle, D

CORNEGLIANO STOCCAGGIO

RESPONSABILE DEL PRODECIMENTO: liliانا.panei@sviluppoeconomico.gov.it
 BUIG: XLVI-9 ARRIVO: 01/08/2002 AREA: 24,23 Km² FOGLI IGM:
 RICHIEDENTI: Ital Gas Storage UBICAZIONE: Lodi
 COMUNI: Pieve Fissiraga, Corneigliano Laudens

CUGNO LE MACINE STOCCAGGIO

RESPONSABILE DEL PRODECIMENTO: liliانا.panei@sviluppoeconomico.gov.it
 BUIG: XLVI-9 ARRIVO: 01/08/2002 AREA: 48,16 Km² FOGLI IGM:
 RICHIEDENTI: Geogastock UBICAZIONE: Matera
 COMUNI: Ferrandina, Salandra, Grottole.

POGGIOFIORITO STOCCAGGIO

RESPONSABILE DEL PRODECIMENTO: liliانا.panei@sviluppoeconomico.gov.it
 BUIG: LI-11 ARRIVO: 26/10/2007 AREA: 10,18 Km² FOGLI IGM: 147
 RICHIEDENTI: Gas Plus Italiana UBICAZIONE: Chieti
 COMUNI: Casacanditella, Fara Filiorum Petri, Fi

RIVARA STOCCAGGIO

RESPONSABILE DEL PRODECIMENTO: liliانا.panei@sviluppoeconomico.gov.it
 BUIG: XLVI-8 ARRIVO: 01/07/2002 AREA: 117,14 Km² FOGLI IGM:
 RICHIEDENTI: Independent Gas Management UBICAZIONE: Bologna
 Modena
 COMUNI: San Felice sul Panaro, Finale Emilia,

ROMANENGO STOCCAGGIO

RESPONSABILE DEL PRODECIMENTO: liliانا.panei@sviluppoeconomico.gov.it
 BUIG: LI-10 ARRIVO: 17/09/2007 AREA: 24,09 Km² FOGLI IGM: 46
 RICHIEDENTI: Enel Trade UBICAZIONE: Cremona
 COMUNI: Offanengo, Romanengo, Casaletto di

SAN BENEDETTO STOCCAGGIO

RESPONSABILE DEL PRODECIMENTO: liliانا.panei@sviluppoeconomico.gov.it
 BUIG: LI-10 ARRIVO: 14/09/2007 AREA: 15,07 Km² FOGLI IGM: 133
 RICHIEDENTI: Acea UBICAZIONE: Ascoli Piceno
 Gas Plus Storage
 Gaz de France International
 COMUNI: San Benedetto del Tronto, Montepre

SAN POTITO E COTIGNOLA STOCCAGGIO

RESPONSABILE DEL PRODECIMENTO: liliانا.panei@sviluppoeconomico.gov.it
 BUIG: XLVI-9 ARRIVO: 01/08/2002 AREA: 55,27 Km² FOGLI IGM: 88-89
 RICHIEDENTI: Bluqas Infrastrutture UBICAZIONE: Ravenna
 Edison Stoccaqgio
 COMUNI: Lugo, Bagnacavallo, Cotignola, Faen

SERRA PIZZUTA STOCCAGGIO

RESPONSABILE DEL PRODECIMENTO: liliانا.panei@sviluppoeconomico.gov.it
 BUIG: XLVI-9 ARRIVO: 01/08/2002 AREA: 10,15 Km² FOGLI IGM:
 RICHIEDENTI: Geogastock UBICAZIONE: Matera
 COMUNI: Pisticci.

SINARCA STOCCAGGIO

RESPONSABILE DEL PRODECIMENTO: liliانا.panei@sviluppoeconomico.gov.it
 BUIG: L-7 ARRIVO: 15/06/2006 AREA: 20,43 Km² FOGLI IGM: 154
 RICHIEDENTI: Edison UBICAZIONE: Campobasso
 Gas Plus Italiana
 COMUNI: Montenero di Bisaccia, Montecilfone,

VERDICCHIO STOCCAGGIO

RESPONSABILE DEL PRODECIMENTO: liliانا.panei@sviluppoeconomico.gov.it
 BUIG: LII-11 ARRIVO: 03/10/2008 AREA: 4,98 Km² FOGLI IGM: 125
 RICHIEDENTI: Edison UBICAZIONE: Ascoli Piceno
 COMUNI: Sant'Elpidio a Mare

VOLTIDO STOCCAGGIO

RESPONSABILE DEL PRODECIMENTO: liliانا.panei@sviluppoeconomico.gov.it
 BUIG: LI-10 ARRIVO: 17/09/2007 AREA: 58,19 Km² FOGLI IGM: 61
 RICHIEDENTI: Bluqas Infrastrutture UBICAZIONE: Cremona
 COMUNI: Cappella de' Picenardi, Torre dei Pice

ISTANZE DI PERMESSO DI RICERCA DI RISORSE GEOTERMICHE IN MARE

TIRRENO MERIDIONALE 1

RESPONSABILE DEL PRODECIMENTO: mirella.pernarella@sviluppoeconomico.gov.it
 BUIG: L-6 ARRIVO: 30/05/2006 AREA: 678,3 Km² FOGLI IIM: 915
 RICHIEDENTI: Eurobuilding UBICAZIONE:

ELENCO DEI TITOLI MINERARI VIGENTI

L'elenco dei titoli vigenti è consultabile anche on-line sul sito web dell'UNMIG all'indirizzo:

<http://unmig.sviluppoeconomico.gov.it>

responsabile dell'aggiornamento: beatrice.deamicis@sviluppoeconomico.gov.it

INDICE DEI TITOLI MINERARI

Aggiornamento: 30/novembre/2008

PERMESSI DI RICERCA DI IDROCARBURI

DENOMINAZIONE	CODICE
A	
A.R. 80.AG	566
A.R. 78.RC	549
ALIANO	492
AGUGLIANO	535
A.R. 93.EA	640
A.R. 92.EA	639
A.R. 91.EA	638
A.R. 87.AG	625
A.R. 81.FR	570
ALTEDO	689
B	
B.R269.GC	673
BASTIGLIA	503
BUCCHIANICO	422
BORSANO	530
BARDONE	546
B.R263.ET	659
B.R266.AG	663
B.R268.RG	671
C	
CARISIO	543
C.R146.NP	668
C.R147.NP	669
CODOGNO	517
C.R148.VG	676
CASALNOCETO	382
CERASA	536
CIVITAUANA	547
CORANA	548
CORTE DEI SIGNORI	683
CASCINA S. PIETRO	514
CROCETTA	507
CENTO	505
CASALE COCCHI	690
CIVITA	496
CASE SPARSE	694
COLLE GRANATA	528
E	
E.R51.NP	670
F	
F.R39.NP	680
FIUME BRUNA	687
F.R38.AG	665
FINALE EMILIA	518
FIUME ARNONE	523
F.R40.NP	681
FROSINONE	445
FIUME TARO	533
FOSSO VALDIENNA	437
FIUME ANIENE	481
G	
G.R. 14.AG	656
G.R. 13.AG	657
G.R18.NP	674
G.R15.PU	667
G.R20.NP	677
G.R17.NP	672
G.R22.NP	679
GUARDIA VOMANO	537
G.R21.NP	678
G.R19.NP	675
J	
JOLANDA DI SAVOIA	688
L	
LAGO DEL SALTO	482
LA PROSPERA	691
LONGASTRINO	540

M	
MONTEMARCIANO	541
MUTIGNANO	501
MONTALBANO	539
MASSA LOMBARDA	534
MASSERIA GAUDELLA	542
MONTE PALLANO	531
MONTE ARAZZECCA	508
MASSAFRA	685
MANDURIA	684
MONTE LA ROSSA	365
N	
NOVARA	459
NIBBIA	538
NIBBIANO	695
O	
ORTONA	524
P	
POSTA NUOVA	545
S	
SORA	484
SAN VINCENZO	510
SAN MARCO	525
SAVIO	532
SETTECERRI	454
SERRA S. BERNARDO	410
SULMONA	682
SAMBUCHETO	686
SANTA MARGHERITA	692
T	
TEMPA MOLIANO	438
TORRENTE NURE	512
TORRENTE LA VELLA	544
TEANA	485
TERRA DEL SOLE	693
TORRENTE PARMA	696
V	
VIGEVANO	460
VERCELLI	526
Z	
ZURLENGO	473

CONCESSIONI DI COLTIVAZIONE DI IDROCARBURI

DENOMINAZIONE	CODICE
A	
A.C19.PI	1004
A.C21.AG	1006
A.C18.AG	1001
A.C17.AG	1000
ALFONSINE	922
A.C31.EA	1018
A.C16.AG	995
A.C22.EA	1009
A.C23.EA	1010
A.C24.EA	1011
A.C25.EA	1012
A.C26.EA	1013
A.C27.EA	1014
A.C28.EA	1015
A.C30.EA	1017
A.C32.AG	1019
A.C33.AG	1021
A.C34.AG	1022
A.C29.EA	1016
A.C12.AG	984
A.C. 8.ME	970
A.C20.AG	1005
A.C. 4.AS	960
A.C. 9.AG	978

A.C. 5.AV	964
A.C10.AG	980
A.C. 1.AG	956
A.C11.AG	981
A.C. 6.AS	967
A.C13.AS	985
A.C. 7.AS	965
A.C. 2.AS	958
A.C15.AX	990
A.C14.AS	989
A.C. 3.AS	959
B	
B.C. 8.LF	971
B.C20.AS	1002
B.C15.AV	993
B.C21.AG	1007
B.C22.AG	1020
B.C10.AS	977
BOMBIANA	884
B.C. 3.AS	961
B.C. 2.LF	957
B.C12.AS	988
BARIGAZZO	704
B.C14.AS	987
B.C. 9.AS	973
B.C17.TO	996
B.C. 7.LF	968
B.C. 4.AS	962
B.C18.RI	997
B.C. 1.LF	954
BAGNOLO MELLA	905
B.C. 5.AS	966
B.C13.AS	986
B.C11.AS	979
C	
C.C. 1.AG	955
CA' BELLAVISTA	712
COLLE DI LAURO	790
CANDELA	789
CERVIA MARE	952
CASA BALLEANI	731
CASTEL DI LAMA	820
CASTEGGIO	889
CASCINA CASTELLO	934
CAPPARUCCIA	933
CANONICA	910
CIUGNO LE MACINE	801
CORTEMAGGIORE	892
CAVIAGA	890
C.C. 6.EO	991
C.C. 3.AG	975
CASA MAGGI	871
C.C. 2.AS	974
COLABELLA	830
CAPO COLONNE	809
CALCIANO	816
CIGNONE	891
D	
D.C. 2.AG	972
D.C. 3.AG	976
D.C. 4.AG	983
DOSSO DEGLI ANGELI	902
D.C. 1.AG	963
F	
FIUME TRESTE	810
FONTE S. DAMIANO	848
F.C. 1.AG	998
FORNOVO DI TARO	881
F.C. 2.AG	1003
FASCIA CERVIA MARE	953
FIUME TENNA	800
FILETTO	788
G	
GAGGIOLA	713
GORGOGNONE	928
GAGGIANO	904
GARAGUSO	783
GRECCHIA	703

I	
IL SALICE	846
L	
LUCERA	885
M	
MONTE CASTELLANO	795
MOLINAZZO	718
MANCHE DI CIMALIA	779
MISANO ADRIATICO	858
MIGLIANICO	930
MANARA	886
MONTEARDONE	878
MASSIGNANO	877
MONTEGRANARO	875
MASSERIA VIORANO	874
MONTE VERDESE	870
MASSERIA PETRILLI	868
MONTE URANO	867
MIRANDOLA	915
MASSERIA ACQUASALSA	798
MACCHIA DI PIERNO	852
MASSERIA GROTTAVECCHIA	849
MONTE CANTIERE	845
MAFALDA	828
MONTE MORRONE	808
MASSERIA SPAVENTO	818
MELANICO	821
MACERATA	829
MASSERIA MONACO	836
MONTIGNANO	839
MONTE VRECCIARO	838
MASSERIA VERTICCHIO	819
N	
NOVA SIRI SCALO	751
O	
ORSINO	834
OVANENGO	908
P	
PORTO CORSINI TERRA	916
PESSANO	911
PECORARO	843
POMPOSA	888
PORTO CIVITANOVA	853
POLICORO	859
PORTO CORSINI MARE	1008
POZZA	711
PIETRAMALA	926
PIGAZZANO	837
POGGIO CASTIONE	749
PONTETIDONE	894
Q	
QUARTO	931
R	
RAPAGNANO	730
RAVENNA TERRA	917
RECOVATO	918
RIVALTA	919
RECOLETA	927
S	
S. MAURO	864
S. MARIA IMBARO	817
SILLARO	935
SAN MARCO	862
S. ANDREA	869
S. TEODORO	857
SORESINA	897
SAN BASILE	854
SAN GERVASIO	906
S. MARIA NUOVA	842
SETTEFINESTRE	841
SCANZANO	865
SETTALA	913
SANTERNO	924
SPILAMBERTO	914
SAN POTITO	920
SERRA PIZZUTA	802

STRANGOLAGALLI	785
SEDIA D'ORLANDO	762
SALSOMAGGIORE I	726
SALSOMAGGIORE II	725
SALGASTRI	707
S. BENEDETTO DEL TRONTO	826
T	
TRESIGALLO	921
TORRENTE CELONE	861
TORRENTE CIGNO	856
TOMBOLO	850
TEMPA ROSSA	823
TORRENTE VULGANO	805
TERTIVERI	804
TORRENTE MENOCCIA	796
TRIGNANO	709
V	
VALLE DEL ROVELLO	876
VESCOVATO	899
VILLAFORTUNA-TRECATI	900
VETTA	706
VAL D'AGRI	932

CONCESSIONI DI STOCCAGGIO DI IDROCARBURI

DENOMINAZIONE	CODICE
A	
ALFONSINE STOCCAGGIO	2922
B	
BORDOLANO STOCCAGGIO	2923
BRUGHERIO STOCCAGGIO	2903
C	
CELLINO STOCCAGGIO	2794
CORTEMAGGIORE STOCCAGGIO	2892
COLLALTO STOCCAGGIO	2814
F	
FIUME TRESTE STOCCAGGIO	2810
M	
MINERBIO STOCCAGGIO	2907
R	
RIPALTA STOCCAGGIO	2896
S	
SERGNANO STOCCAGGIO	2912
SETTALA STOCCAGGIO	2813
SABBIONCELLO STOCCAGGIO	2921

PERMESSI DI RICERCA DI RISORSE GEOTERMICHE

DENOMINAZIONE	CODICE
C	
CAPALLE	33
L	
LA FABBRICA	30
M	
MONTECASTELLI	32
MACCHIA AL TORO	31
MEZZANA	34

CONCESSIONI DI COLTIVAZIONE DI RISORSE GEOTERMICHE

DENOMINAZIONE	CODICE
---------------	--------

B	
BAGNORE	5
BORGO PANTANO	24
C	
CANNETO	21
CHIUSDINO	28
CESANO	27
F	
FERRARA	15
L	
LUSTIGNANO	23
LARDERELLO	22
M	
MARTA	25
P	
PIANCASTAGNAIO	11
R	
RIO SECCO	12
T	
TRAVALE	26
TORRE ALFINA	20
V	
VALENTANO	19
VICENZA	17

ELENCO DEI PERMESSI DI RICERCA ACCORDATI NELLA TERRAFERMA - Aggiornamento 30/novembre/2008

PERMESSI DI RICERCA ACCORDATI NELLA TERRAFERMA

Leggi 11 gennaio 1957, n. 6, 21 luglio 1967, n. 613 e successive modificazioni, 9 gennaio 1991, n. 9 e Decreto Legislativo 25 novembre 1996, n. 625

Nella terraferma sono vigenti n. 66 PERMESSI DI RICERCA per complessivi 22045,04 Km²

Regione	Numero permessi	Superficie (Km ²)
ABRUZZO	10	3.239,02
BASILICATA	9	1.209,54
CAMPANIA	0	73,97
EMILIA ROMAGNA	21	6.353,62
LAZIO	5	2.924,60
LOMBARDIA	7	2.489,02
MARCHE	4	934,18
MOLISE	1	163,72
PIEMONTE	5	2.340,03
PUGLIA	3	2.070,15
TOSCANA	1	246,89
VENETO	0	0,30

Nota:
Nel caso di titoli afferenti a due o più regioni limitime, a ciascuna di tali regioni viene attribuita la parte di area del titolo minerario ad essa afferente e l'unità mineraria viene attribuita alla regione cui compete la parte maggiore dell'area del titolo medesimo

ELENCO DEI PERMESSI DI RICERCA ACCORDATI NELLA TERRAFERMA - Aggiornamento 30/novembre/2008

CODICE E DENOMINAZIONE DEL PERMESSO	TITOLARI DEL PERMESSO e relative quote di partecipazione (%)		PROVEDIMENTI CONCERNENTI IL PERMESSO		PERIODO DI VIGENZA	AREA (Kmq)	UBICAZIONE DEL PERMESSO
	Data	Natura del provvedimento	Decorrenza	BUIG			
365 MONTE LA ROSSA (Nota: Sospeso.	EDISON (50) (r.u.)		28/1/1992	Conferimento	28/1/1992	208,97	BASILICATA (135) Potenza CAMPANIA (73,97) Salerno
	ENI (40)		4/8/1993	Cambio intestazione quota	23/4/1992		
	SHELL ITALIA E & P (10)		2/9/1993	Trasferimento quota e nomina r.u.	1/8/1992		
			2/9/1993	Cambio intestazione quota	4/11/1992		
			27/12/1994	Trasferimento quota	16/11/1994		
			2/4/1996	Trasferimento quota	8/1/1996		
			2/4/1996	1ª proroga e riduzione	28/1/1996		
			13/2/1998	Cambio intestazione quota	1/1/1998		
			23/11/1998	Cambio intestazione quota	29/6/1998		
			8/3/1999	2ª proroga e riduzione	28/1/1999		
			15/9/1999	Cambio intestazione quota	1/7/1999		
			24/6/2002	Prolungamento vigenza	24/6/2002		
			20/3/2003	Sospensione decorso temporale	18/11/2002		
			5/6/2003	Cambio intestazione quota	1/5/2003		
			12/2/2004	Intestazione quota	1/12/2003		
			28/9/2004	Sospensione decorso temporale	18/11/2002		
382 CASALNOCETO (Nota: Presentata istanza di proroga e riduzione pubblicata nel B.U.I.G. Anno XLIV - N. 8. Sospeso	PETROCELTIC ELSA (75) (r.u.)		11/7/1994	Conferimento	11/7/1994	500	LOMBARDIA (261) Pavia PIEMONTE (239) Alessandria
	GAS PLUS ITALIANA (25)		18/5/1995	Trasferimento quota e nomina r.u.	22/2/1995		
			9/5/1996	Cambio intestazione quota	1/1/1996		
			9/5/1996	Cambio intestazione quota	1/3/1996		
			3/10/1996	Trasferimento quota	26/7/1996		
			31/10/1996	Trasferimento quota	3/10/1996		
			22/10/1997	Cambio intestazione quota	17/2/1997		
			15/9/1999	Assunzione quota	30/6/1999		
			20/3/2000	Cambio intestazione quota	1/1/2000		
			30/3/2000	Cambio intestazione quota	6/7/1999		
			24/4/2001	Cambio intestazione quote	1/10/2000		
			18/9/2001	Trasferimento quota	29/6/2001		
			12/10/2001	Trasferimento quota e nomina r.u.	26/6/2000		
			12/10/2001	Trasferimento quota	29/6/2001		
			12/10/2001	Trasferimento quota	3/8/2001		
			25/3/2002	Trasferimento quota	27/9/2001		
			25/3/2002	Trasferimento quota	2/1/2002		
		14/6/2002	Sospensione decorrenza vigenza	11/7/2000			
		12/2/2004	Cambio intestazione quota	1/1/2004			
		20/7/2004	Cambio intestazione quota	18/5/2004			
		30/6/2005	Cambio intestazione quota	1/12/2004			
		28/2/2008	Trasferimento quota e nomina r.u.	28/12/2007			

ELENCO DEI PERMESSI DI RICERCA ACCORDATI NELLA TERRAFERMA - Aggiornamento 30/ novembre/2008

CODICE E DENOMINAZIONE DEL PERMESSO	TITOLARI DEL PERMESSO e relative quote di partecipazione (%)	PROVEDIMENTI CONCERNENTI IL PERMESSO			PERIODO DI VIGENZA	SCADENZA	AREA (Kmq)	UBICAZIONE DEL PERMESSO
		Data	Natura del provvedimento	Decorrenza				
SERRA S. BERNARDO (Nota: Sospeso.	MEDOILGAS ITALIA (22,89) (r.u.)	11/7/1994	Conferimento	11/7/1994	1 ^a proroga	23/02/2008	268,56	BASILICATA (268,56) Potenza Matera
	ENI (63,34)	6/3/1995	Trasferimento quota	9/1/1995				
	TOTAL ITALIA (13,77)	14/6/1996	Trasferimento quota e nomina r.u.	1/1/1996				
		14/6/1996	Cambio intestazione quota	23/1/1996				
		5/12/1996	Trasferimento quote	14/10/1996				
		28/8/1997	Trasferimento quota	1/7/1997				
		13/2/1998	Cambio intestazione quota	1/1/1998				
		20/2/1998	Trasferimento quota	29/1/1998				
		21/9/1998	Assunzione quota	24/7/1998				
		5/2/1999	Trasferimento quote	30/10/1998				
		20/3/2000	Cambio intestazione quota	1/1/2000				
		29/11/2000	Cambio intestazione quota	3/3/2000				
		20/4/2001	Cambio intestazione quota	1/10/2000				
		25/3/2002	Assunzione quota	7/11/2000				
		5/4/2002	Trasferimento quota	29/11/2001				
		14/6/2002	Sospensione decorrenza vigenza	11/7/2000				
		16/7/2003	Cambio intestazione quota	26/5/2003				
		10/11/2003	Trasferimento quota	30/9/2003				
		12/2/2004	Intestazione quota	1/12/2003				
		30/6/2005	Determinazione scadenza vigenza	22/2/2005				
		30/6/2005	Trasferimento quota	26/4/2005				
		30/8/2005	1 ^a proroga e riduzione	23/2/2005				
		30/3/2007	Assunzione quota	15/1/2007				
		17/12/2007	Sospensione decorso temporale	30/4/2007				
		16/4/2008	Cambio intestazione quota	12/2/2008				
		9/7/2008	Sospensione decorso temporale	30/4/2007				
		9/7/2008	Trasferimento quote	4/2/2008				

CODICE E DENOMINAZIONE DEL PERMESSO	TITOLARI DEL PERMESSO e relative quote di partecipazione (%)	PROVEDIMENTI CONCERNENTI IL PERMESSO			PERIODO DI VIGENZA	SCADENZA	AREA (Kmq)	UBICAZIONE DEL PERMESSO
		Data	Natura del provvedimento	Decorrenza				
BUCCHIANICO (Nota: L'area del permesso di ricerca è così ridotta in seguito al rilascio della concessione di coltivazione Miglianico - Sospeso	ENI (100) (r.u.)	25/7/1996	Conferimento	25/7/1996	2 ^a proroga	25/07/2008	178,96	ABRUZZO (178,96) Pescara Chieti
		13/2/1998	Cambio intestazione	1/1/1998				
		27/2/2003	Riduzione	19/4/2002				
		27/2/2003	1 ^a proroga	25/7/2002				
		20/11/2007	2 ^a proroga	25/7/2005				
		9/7/2008	Sospensione decorso temporale	27/9/2007				

ELENCO DEI PERMESSI DI RICERCA ACCORDATI NELLA TERRAFERMA - Aggiornamento 30/ novembre/2008

CODICE E DENOMINAZIONE DEL PERMESSO	TITOLARI DEL PERMESSO e relative quote di partecipazione (%)	PROVEDIMENTI CONCERNENTI IL PERMESSO		PERIODO DI VIGENZA	SCADENZA	AREA (Kmq)	UBICAZIONE DEL PERMESSO					
		Data	Natura del provvedimento									
437 FOSSO VALDIENNA (Nota: Sospeso.)	ESSO ITALIANA (51,7) (r.u.) TOTAL ITALIA (31,7) SHELL ITALIA E & P (9,3) ENI (7,3)	5/12/1996	Conferimento	5/12/1996	1° periodo	34	BASILICATA (34) Potenza Matera					
		13/2/1998	Cambio intestazione	28/7/1997								
		15/3/2000	Trasferimento quote e nomina r.u.	29/10/1999								
		20/3/2000	Cambio intestazione quota	1/1/2000								
		29/11/2000	Cambio intestazione quota	3/3/2000								
		20/4/2001	Cambio intestazione quote	1/10/2000								
		5/6/2003	Cambio intestazione quote	1/5/2003								
		30/6/2003	Sospensione decorso temporale	22/4/2002								
		16/7/2003	Cambio intestazione quota	26/5/2003								
		12/2/2004	Cambio intestazione quota	31/12/2003								
		438 TEMPA MOLIANO (Nota: Sospeso.)	ESSO ITALIANA (51,7) (r.u.) TOTAL ITALIA (31,7) SHELL ITALIA E & P (9,3) ENI (7,3)	5/12/1996				Conferimento	5/12/1996	1° periodo	57,48	BASILICATA (57,48) Potenza
				13/2/1998				Cambio intestazione	28/7/1997			
				15/3/2000				Trasferimento quote e nomina r.u.	29/10/1999			
20/3/2000	Cambio intestazione quota			1/1/2000								
29/11/2000	Cambio intestazione quota			3/3/2000								
20/4/2001	Cambio intestazione quote			1/10/2000								
5/6/2003	Cambio intestazione quote			1/5/2003								
30/6/2003	Sospensione decorso temporale			22/4/2002								
16/7/2003	Cambio intestazione quota			26/5/2003								
12/2/2004	Cambio intestazione quota			31/12/2003								
445 FROSINONE	PENTEX ITALIA (100) (r.u.)			1/8/1997	Conferimento	1/8/1997	1° proroga	631,3	LAZIO (631,3) Roma Frosinone			
				14/7/1999	Trasferimento quota	30/10/1998						
				20/3/2000	Cambio intestazione quota	1/1/2000						
		29/5/2000	Approvazione programma lavoro unitario	29/5/2000								
		20/4/2001	Cambio intestazione quota	1/10/2000								
		27/1/2003	Trasferimenti quote	26/6/2002								
		8/10/2003	Sospensione decorso temporale	29/5/2003								
		4/10/2006	Determinazione scadenza vigenza	10/9/2006								
		29/9/2008	1° proroga e riduzione	14/11/2006								

ELENCO DEI PERMESSI DI RICERCA ACCORDATI NELLA TERRAFERMA - Aggiornamento 30/ novembre/2008

CODICE E DENOMINAZIONE DEL PERMESSO	TITOLARI DEL PERMESSO e relative quote di partecipazione (%)	PROVEDIMENTI CONCERNENTI IL PERMESSO				PERIODO DI VIGENZA	SCADENZA	AREA (Kmq)	UBICAZIONE DEL PERMESSO
		Data	Natura del provvedimento	Decorrenza	BUIG				
454 SETTECERRI Nota: Sospeso.	ENI (66,6666667) (r.u.) MEDOILGAS ITALIA (33,3333333)	25/9/1997	Conferimento	25/9/1997	XLII - 10	1° periodo	25/09/2003	882,17	ABRUZZO (638,72) Teramo MARCHE (242,85) Ascoli Piceno LAZIO (0,6) Rieti
		15/9/1999	Trasferimento quota e nomina r.u.	21/1/1999	XLIII - 10				
		17/10/2000	Sospensione decorrenza vigenza	15/2/2000	XLIV - 11				
		5/4/2002	Trasferimento quota	29/11/2001	XLV - 12				
		20/5/2003	Assunzione quota e nomina r.u.	29/4/2003	XLVII - 6				
		30/6/2005	Trasferimento quota	26/4/2005	XLIX - 7				
		16/4/2008	Cambio intestazione quota	12/2/2008	LII - 5				
459 NOVARA Nota: Sospeso.	ENI (100) (r.u.)	30/1/1998	Attribuzione	1/1/1997	XLII - 2	1° periodo	07/09/2004	333,55	PIEMONTE (172,01) Novara LOMBARDIA (161,54) Pavia Milano
		2/4/1999	Sospensione decorrenza vigenza	1/12/1998	XLIII - 5				
		20/9/2000	Determinazione scadenza vigenza	6/8/2000	XLIV - 10				
		18/10/2001	Riduzione	18/10/2001	XLV - 11				
		27/10/2004	Sospensione decorso temporale	14/7/2004	XLVIII - 11				
		21/4/2005	Determinazione scadenza vigenza	31/1/2005	XLIX - 5				
		21/4/2005	Sospensione decorso temporale	1/2/2005	XLIX - 5				
460 VIGEVANO Nota: Sospeso.	ENI (45) (r.u.) BG GAS INTERNATIONAL BV FILIALE ITALIANA (40) EDISON (15)	30/1/1998	Attribuzione	1/1/1997	XLII - 2	1° periodo	01/06/2006	392,45	LOMBARDIA (371,45) Pavia Milano PIEMONTE (21) Novara
		17/3/2000	Riduzione	17/3/2000	XLIV - 4				
		17/10/2000	Sospensione decorrenza vigenza	17/12/1999	XLIV - 11				
		29/11/2000	Trasferimento quota	6/9/2000	XLIV - 12				
		18/5/2001	Trasferimento quota	19/1/2001	XLV - 6				
		25/3/2002	Trasferimento quota	27/9/2001	XLVI - 4				
		25/3/2002	Trasferimento quota	2/1/2002	XLVI - 4				
		30/7/2002	Determinazione data scadenza sospensione vigenza	30/7/2002	XLVI - 8				
		30/7/2002	Determinazione scadenza vigenza	30/7/2002	XLVI - 8				
		20/3/2003	Sospensione decorso temporale	26/9/2003	XLVII - 4				
		25/6/2003	Determinazione scadenza vigenza	9/4/2003	XLVII - 7				
		12/2/2004	Intestazione quota	1/12/2003	XLVIII - 3				
		12/10/2004	Sospensione decorso temporale	19/1/2004	XLVIII - 11				
		30/6/2005	Cambio intestazione quota	1/12/2004	XLIX - 7				

ELENCO DEI PERMESSI DI RICERCA ACCORDATI NELLA TERRAFERMA - Aggiornamento 30/ novembre/2008

473	CODICE E DENOMINAZIONE DEL PERMESSO	TITOLARI DEL PERMESSO e relative quote di partecipazione (%)	PROVEDIMENTI CONCERNENTI IL PERMESSO				PERIODO DI VIGENZA	SCADENZA	AREA (Kmq)	UBICAZIONE DEL PERMESSO
			Data	Natura del provvedimento	Decorrenza	BUIG				
	ZURLENGO	ENI (66,66667) (r.u.) EDISON (33,33333)	16/6/1998	Natura del provvedimento	1/1/1997	XLII - 6	22/07/2009	239,27	LOMBARDIA (239,27)	
			15/9/1999	Attribuzione	17/5/1999	XLIII - 10			Cremona	
			28/2/2000	Sospensione decorrenza vigenza	8/9/1999	XLIV - 4			Brescia	
			30/7/2002	Trasferimento quota e nomina r.u.	30/7/2002	XLVI - 8			Bergamo	
			30/7/2002	Determinazione scadenza vigenza	30/7/2002	XLVI - 8				
				Determinazione data scadenza						
				sospensione vigenza						
			20/3/2003	Sospensione decorso temporale	26/9/2003	XLVII - 4				
			12/2/2004	Intestazione quota	1/12/2003	XLVIII - 3				
			31/3/2004	Determinazione scadenza vigenza	28/11/2003	XLVIII - 4				
			21/12/2004	Riduzione	21/12/2004	XLIX - 1				
			22/5/2008	Sospensione decorso temporale	15/6/2007	LII - 6				
			17/9/2008	Prolungamento vigenza	17/9/2008	LII - 10				

481	CODICE E DENOMINAZIONE DEL PERMESSO	TITOLARI DEL PERMESSO e relative quote di partecipazione (%)	PROVEDIMENTI CONCERNENTI IL PERMESSO				PERIODO DI VIGENZA	SCADENZA	AREA (Kmq)	UBICAZIONE DEL PERMESSO
			Data	Natura del provvedimento	Decorrenza	BUIG				
	FIUME ANIENE	LUMAX OIL (100) (r.u.)	21/9/1998	Natura del provvedimento	21/9/1998	XLII - 10	05/01/2008	911,02	LAZIO (735,27)	
			11/2/1999	Conferimento	21/9/1998	XLIII - 3			Roma	
			20/3/2000	Assunzione quote e nomina r.u.	1/1/2000	XLIV - 4			Frosinone	
			29/5/2000	Cambio intestazione quota	29/5/2000	XLV - 6			ABRUZZO (175,75)	
				Approvazione programma lavoro unitario					L'Aquila	
			20/4/2001	Cambio intestazione quota	1/10/2000	XLV - 5				
			27/1/2003	Trasferimento quota	26/6/2002	XLVII - 2				
			8/10/2003	Sospensione decorso temporale	29/5/2003	XLVII - 11				
			4/10/2006	Determinazione scadenza vigenza	10/9/2006	L - 11				

482	CODICE E DENOMINAZIONE DEL PERMESSO	TITOLARI DEL PERMESSO e relative quote di partecipazione (%)	PROVEDIMENTI CONCERNENTI IL PERMESSO				PERIODO DI VIGENZA	SCADENZA	AREA (Kmq)	UBICAZIONE DEL PERMESSO
			Data	Natura del provvedimento	Decorrenza	BUIG				
	LAGO DEL SALTO	LUMAX OIL (100) (r.u.)	21/9/1998	Natura del provvedimento	21/9/1998	XLII - 10	05/01/2008	918,06	LAZIO (614,26)	
			10/2/1999	Conferimento	21/9/1998	XLIII - 3			Roma	
			20/3/2000	Assunzione quote e nomina r.u.	1/1/2000	XLIV - 4			Rieti	
			29/5/2000	Cambio intestazione quota	29/5/2000	XLV - 6			ABRUZZO (303,8)	
				Approvazione programma lavoro unitario					L'Aquila	
			20/4/2001	Cambio intestazione quota	1/10/2000	XLV - 5				
			27/1/2003	Trasferimento quota	26/6/2002	XLVII - 2				
			8/10/2003	Sospensione decorso temporale	29/5/2003	XLVII - 11				
			4/10/2006	Determinazione scadenza vigenza	10/9/2006	L - 11				

ELENCO DEI PERMESSI DI RICERCA ACCORDATI NELLA TERRAFERMA - Aggiornamento 30/ novembre/2008

484 CODICE E DENOMINAZIONE DEL PERMESSO	TITOLARI DEL PERMESSO e relative quote di partecipazione (%)	PROVEDIMENTI CONCERNENTI IL PERMESSO			PERIODO DI VIGENZA	SCADENZA	AREA (Kmq)	UBICAZIONE DEL PERMESSO
		Data	Natura del provvedimento	Decorrenza				
SORA Nota: Presentata istanza di proroga e di riduzione pubblicata nel B.U.I.G. Anno LII - N. 1.	LUMAX OIL (100) (r.u.)	21/9/1998	Conferimento	21/9/1998	XLII - 10	05/01/2008	895,5	LAZIO (584,95) Frosinone ABRUZZO (310,55) L'Aquila
		10/2/1999	Assunzione quote e nomina r.u.	21/2/1998	XLIII - 3			
		20/3/2000	Cambio intestazione quota	1/1/2000	XLIV - 4			
		29/5/2000	Approvazione programma lavoro unitario	29/5/2000	XLV - 6			
		20/4/2001	Cambio intestazione quota	1/10/2000	XLV - 5			
		27/1/2003	Trasferimento quota	26/6/2002	XLVII - 2			
		8/10/2003	Sospensione decorso temporale	29/5/2003	XLVII - 11			
		4/10/2006	Determinazione scadenza vigenza	10/9/2006	L - 11			

485 CODICE E DENOMINAZIONE DEL PERMESSO	TITOLARI DEL PERMESSO e relative quote di partecipazione (%)	PROVEDIMENTI CONCERNENTI IL PERMESSO			PERIODO DI VIGENZA	SCADENZA	AREA (Kmq)	UBICAZIONE DEL PERMESSO
		Data	Natura del provvedimento	Decorrenza				
TEANA Nota: Sospeso.	TOTAL ITALIA (80) (r.u.) ENI (20)	23/9/1998	Conferimento	23/9/1998	XLII - 10	23/09/2004	231,04	BASILICATA (231,04) Potenza
		4/12/1998	Rettifica	23/9/1998	XLIII - 1			
		10/3/1999	Cambio intestazione quota	23/9/1998	XLIII - 4			
		18/11/1999	Trasferimento quota	30/6/1999	XLIII - 12			
		19/10/2000	Assunzione quota	6/10/2000	XLIV - 11			
		5/4/2002	Trasferimento quota	29/11/2001	XLVI - 12			
		16/4/2003	Trasferimento quota e nomina r.u.	3/12/2002	XLVII - 5			
		16/7/2003	Cambio intestazione quota	26/5/2003	XLVII - 8			
		8/10/2004	Sospensione decorso temporale	19/7/2004	XLVIII - 11			

492 CODICE E DENOMINAZIONE DEL PERMESSO	TITOLARI DEL PERMESSO e relative quote di partecipazione (%)	PROVEDIMENTI CONCERNENTI IL PERMESSO			PERIODO DI VIGENZA	SCADENZA	AREA (Kmq)	UBICAZIONE DEL PERMESSO
		Data	Natura del provvedimento	Decorrenza				
ALIANO Nota: Sospeso.	TOTAL ITALIA (60) (r.u.) ENI (40)	6/11/1998	Conferimento	6/11/1998	XLII - 12	06/11/2004	154,56	BASILICATA (154,56) Potenza Matera
		3/8/1999	Trasferimento quota	7/4/1999	XLIII - 9			
		20/3/2000	Rettifica	6/11/1998	XLIV - 4			
		20/3/2000	Cambio intestazione quota	1/1/2000	XLV - 4			
		11/10/2000	Normina r.u.	15/9/2000	XLV - 10			
		29/11/2000	Cambio intestazione quota	3/3/2000	XLV - 12			
		20/4/2001	Cambio intestazione quota	1/10/2000	XLV - 5			
		20/5/2001	Assunzione quota	6/2/2001	XLV - 6			
		26/3/2003	Assunzione quota	27/2/2003	XLVII - 4			
		16/7/2003	Cambio intestazione quota	26/5/2003	XLVII - 8			
8/10/2004	Sospensione decorso temporale	19/7/2004	XLVIII - 11					

ELENCO DEI PERMESSI DI RICERCA ACCORDATI NELLA TERRAFERMA - Aggiornamento 30/ novembre/2008

CODICE E DENOMINAZIONE DEL PERMESSO	TITOLARI DEL PERMESSO e relative quote di partecipazione (%)	PROVEDIMENTI CONCERNENTI IL PERMESSO		PERIODO DI VIGENZA	SCADENZA	AREA (Kmq)	UBICAZIONE DEL PERMESSO
		Data	Natura del provvedimento				
496 CIVITA Nota: Presentata istanza di concessione di coltivazione AGLAVIZZA pubblicata nel B.U.I.G. Anno L - N. 7 - Sospeso.	MEDOILGAS CIVITA (100) (r.u.)	22/4/1999	Natura del provvedimento	BUIG	1 ^a proroga	276,57	ABRUZZO (271,73) Chieti MOLISE (4,84) Campobasso
		22/4/1999	Conferimento	XLIII - 5			
		21/3/2002	Trasferimento quota e nomina r.u.	XLVI - 4			
		20/11/2007	1 ^a proroga	LI - 12			
		20/11/2007	Assunzione quota	LI - 12			
		19/6/2008	Trasferimento	LI - 7			
9/7/2008	Sospensione decorso temporale	LI - 8					

CODICE E DENOMINAZIONE DEL PERMESSO	TITOLARI DEL PERMESSO e relative quote di partecipazione (%)	PROVEDIMENTI CONCERNENTI IL PERMESSO		PERIODO DI VIGENZA	SCADENZA	AREA (Kmq)	UBICAZIONE DEL PERMESSO
		Data	Natura del provvedimento				
501 MUTIGNANO	ENI (50) (r.u.) GAS PLUS ITALIANA (50)	9/6/2000	Natura del provvedimento	BUIG	1 ^a proroga	98,99	ABRUZZO (98,99) Teramo Pescara
		20/4/2001	Conferimento	XLIV - 7			
		18/9/2001	Cambio intestazione quota	XLV - 5			
		12/1/2004	Trasferimento quota	XLV - 10			
		12/2/2004	Nomina r.u.	XLVIII - 2			
		12/2/2004	Cambio intestazione quota	XLVIII - 3			
		20/7/2004	Cambio intestazione quota	XLVIII - 8			
		20/11/2007	1 ^a proroga	LI - 12			
		9/6/2000	Decorrenza	BUIG			
		1/10/2000	Decorrenza	BUIG			

CODICE E DENOMINAZIONE DEL PERMESSO	TITOLARI DEL PERMESSO e relative quote di partecipazione (%)	PROVEDIMENTI CONCERNENTI IL PERMESSO		PERIODO DI VIGENZA	SCADENZA	AREA (Kmq)	UBICAZIONE DEL PERMESSO
		Data	Natura del provvedimento				
503 BASTIGLIA	ASCENT RESOURCES ITALIA (100) (r.u.)	19/2/2001	Natura del provvedimento	BUIG	1 ^a proroga	471,3	EMILIA ROMAGNA (471,3) Reggio Emilia Modena Bologna
		10/9/2001	Conferimento	XLV - 3			
		18/6/2002	Trasferimento quota	XLV - 10			
		20/1/2005	Trasferimento quota	XLVI - 7			
		20/1/2005	Approvazione programma lavoro unitario	XLIX - 2			
		30/3/2005	Trasferimento quota	XLIX - 4			
		18/11/2005	Intestazione	XLIX - 12			
		5/5/2008	Proroga e riduzione	LI - 6			
		19/2/2001	Decorrenza	BUIG			
		6/7/2001	Decorrenza	BUIG			

CODICE E DENOMINAZIONE DEL PERMESSO	TITOLARI DEL PERMESSO e relative quote di partecipazione (%)	PROVEDIMENTI CONCERNENTI IL PERMESSO		PERIODO DI VIGENZA	SCADENZA	AREA (Kmq)	UBICAZIONE DEL PERMESSO
		Data	Natura del provvedimento				
505 CENTO	ASCENT RESOURCES ITALIA (100) (r.u.)	19/2/2001	Natura del provvedimento	BUIG	1 ^a proroga	356,6	EMILIA ROMAGNA (356,6) Modena Ferrara Bologna
		10/9/2001	Conferimento	XLV - 3			
		18/6/2002	Trasferimento quota	XLV - 10			
		20/1/2005	Trasferimento quota	XLVI - 7			
		20/1/2005	Approvazione programma lavoro unitario	XLIX - 2			
		30/3/2005	Trasferimento quota	XLIX - 4			
		18/11/2005	Intestazione	XLIX - 12			
		5/5/2008	Proroga e riduzione	LI - 6			
		19/2/2001	Decorrenza	BUIG			
		6/7/2001	Decorrenza	BUIG			

ELENCO DEI PERMESSI DI RICERCA ACCORDATI NELLA TERRAFERMA - Aggiornamento 30/ novembre/2008

507	CODICE E DENOMINAZIONE DEL PERMESSO	TITOLARI DEL PERMESSO e relative quote di partecipazione (%)		PROVEDIMENTI CONCERNENTI IL PERMESSO			PERIODO DI VIGENZA	SCADENZA	AREA (Kmq)	UBICAZIONE DEL PERMESSO
		Data	Natura del provvedimento	Decorrenza	BUIG	1 ^a proroga				
	CROCIETTA	NORTHSUN ITALIA (65) (r.u.) PO VALLEY OPERATIONS PTY (35)		19/2/2001	Conferimento	19/2/2001	XLV - 3	19/02/2010	51,58	EMILIA ROMAGNA (51,58) Bologna
				9/5/2005	Cambio intestazione quota	25/8/2004	XLIX - 6			
				31/7/2007	1 ^a proroga	19/2/2007	LI - 8			
	Nota: Presentata: Istanza di concessione di coltivazione SILLARO pubblicata nel B.U.I.G. Anno L - N. 6; Istanza di sospensione del decorso temporale pubblicata nel B.U.I.G. Anno LII - N. 5.									
508	MONTE ARAZZECCA	TITOLARI DEL PERMESSO e relative quote di partecipazione (%)		PROVEDIMENTI CONCERNENTI IL PERMESSO			PERIODO DI VIGENZA	SCADENZA	AREA (Kmq)	UBICAZIONE DEL PERMESSO
				Data	Natura del provvedimento	Decorrenza				
		ENI (100) (r.u.)		19/2/2001	Conferimento	19/2/2001	XLV - 3	14/01/2009	286,94	ABRUZZO (189,44) L'Aquila
				18/7/2001	Assunzione quota	18/6/2001	XLV - 8			Chieti
				30/6/2003	Sospensione decorso temporale	22/4/2002	XLVII - 7			
				12/2/2004	Intestazione quota	1/12/2003	XLVIII - 3			
				21/5/2004	Determinazione scadenza vigenza	16/3/2004	XLVIII - 6			MOLISE (97,5) Isernia
				21/5/2004	Approvazione programma lavoro unitario	21/5/2004	XLVIII - 6			
				7/7/2006	Assunzione quota	16/5/2006	L - 8			
				26/11/2008	Sospensione decorso temporale	11/5/2008	LII - 12			
510	SAN VINCENZO	TITOLARI DEL PERMESSO e relative quote di partecipazione (%)		PROVEDIMENTI CONCERNENTI IL PERMESSO			PERIODO DI VIGENZA	SCADENZA	AREA (Kmq)	UBICAZIONE DEL PERMESSO
				Data	Natura del provvedimento	Decorrenza				
		EDISON (50) (r.u.) NORTHSUN ITALIA (32,5) PO VALLEY OPERATIONS PTY (17,5)		19/2/2001	Conferimento	19/2/2001	XLV - 3	19/02/2007	58,7	EMILIA ROMAGNA (58,7) Bologna
				27/5/2003	Trasferimento quote e nomina r.u.	17/2/2003	XLVII - 6			
				12/2/2004	Intestazione quota	1/12/2003	XLVIII - 3			
				9/5/2005	Cambio intestazione quota	25/8/2004	XLIX - 6			
	Nota: Nota: Istanze presentate: - proroga Anno LI - N. 2; - concessione di coltivazione S. ALBERTO Anno L - N. 8; - sospensione del decorso temporale Anno LII - N. 6.									
512	TORRENTE NURE	TITOLARI DEL PERMESSO e relative quote di partecipazione (%)		PROVEDIMENTI CONCERNENTI IL PERMESSO			PERIODO DI VIGENZA	SCADENZA	AREA (Kmq)	UBICAZIONE DEL PERMESSO
				Data	Natura del provvedimento	Decorrenza				
		ENI (35) (r.u.) PETROCELTIC ELSA (55) PETROREP ITALIANA (10)		19/2/2001	Conferimento	19/2/2001	XLV - 3	19/02/2010	527,7	EMILIA ROMAGNA (527,7) Piacenza Parma
				12/10/2001	Trasferimento	3/8/2001	XLV - 11			
				25/3/2002	Trasferimento quota	2/1/2002	XLVI - 4			
				28/11/2003	Trasferimento quota e nomina r.u.	17/6/2003	XLVII - 12			
				30/6/2005	Cambio intestazione quota	1/12/2004	XLIX - 7			
				30/11/2007	Nomina r.u.	19/2/2007	LI - 12			
				30/11/2007	1 ^a proroga e riduzione	19/2/2007	LI - 12			
				28/2/2008	Trasferimento quota	28/12/2007	LII - 3			

ELENCO DEI PERMESSI DI RICERCA ACCORDATI NELLA TERRAFERMA - Aggiornamento 30/ novembre/2008

514	CODICE E DENOMINAZIONE DEL PERMESSO	TITOLARI DEL PERMESSO e relative quote di partecipazione (%)	PROVEDIMENTI CONCERNENTI IL PERMESSO			PERIODO DI VIGENZA	SCADENZA	AREA (Kmq)	UBICAZIONE DEL PERMESSO
			Data	Natura del provvedimento	Decorrenza				
	CASCINA S. PIETRO	NORTHSUN ITALIA (100) (r.u.)	20/2/2001	Natura del provvedimento Conferimento	20/2/2001	1 ^a proroga	152,22	LOMBARDIA (152,22)	
	Nota: Presentata istanza di concessione di coltivazione CASCINA CASTELLO pubblicata nel B.U.I.G. Anno L - N. 10.		31/10/2007	1 ^a proroga	20/2/2007			Milano Lodi Cremona Bergamo	

517	CODICE E DENOMINAZIONE DEL PERMESSO	TITOLARI DEL PERMESSO e relative quote di partecipazione (%)	PROVEDIMENTI CONCERNENTI IL PERMESSO			PERIODO DI VIGENZA	SCADENZA	AREA (Kmq)	UBICAZIONE DEL PERMESSO
			Data	Natura del provvedimento	Decorrenza				
	CODOGNO	EDISON (55) (r.u.) SVILUPPO RISORSE NATURALI (25) COMPAGNIA GENERALE IDROCARBURI (20)	20/2/2001	Natura del provvedimento Conferimento	20/2/2001	1 ^a proroga	450,4	EMILIA ROMAGNA (100)	
			25/3/2002	Trasferimento quota	27/9/2001			Piacenza	
			25/3/2002	Trasferimento quota	2/1/2002			LOMBARDIA (350,4)	
			28/11/2003	Assunzione quote	1/9/2003			Pavia	
			12/2/2004	Cambio intestazione	1/12/2003			Lodi	
			10/1/2007	Trasferimenti quote	3/5/2006			Cremona	
			11/4/2008	1 ^a proroga e riduzione	20/7/2007				

518	CODICE E DENOMINAZIONE DEL PERMESSO	TITOLARI DEL PERMESSO e relative quote di partecipazione (%)	PROVEDIMENTI CONCERNENTI IL PERMESSO			PERIODO DI VIGENZA	SCADENZA	AREA (Kmq)	UBICAZIONE DEL PERMESSO
			Data	Natura del provvedimento	Decorrenza				
	FINALE EMILIA	FOREST - CMI (100) (r.u.)	20/2/2001	Natura del provvedimento Conferimento	20/2/2001	1° periodo	744,55	EMILIA ROMAGNA (744,25)	
	Nota: Sospendo.		18/6/2002	Trasferimento	23/4/2002			Modena Ferrara Bologna	
			16/3/2007	Sospensione decorso temporale	11/12/2006			VENETO (0,3) Rovigo	

523	CODICE E DENOMINAZIONE DEL PERMESSO	TITOLARI DEL PERMESSO e relative quote di partecipazione (%)	PROVEDIMENTI CONCERNENTI IL PERMESSO			PERIODO DI VIGENZA	SCADENZA	AREA (Kmq)	UBICAZIONE DEL PERMESSO
			Data	Natura del provvedimento	Decorrenza				
	FIUME ARNONE	ASCENT RESOURCES ITALIA (40) (r.u.) MEDOILGAS CIVITA (30) ITALMIN EXPLORATION (30)	10/7/2002	Natura del provvedimento Conferimento	10/7/2002	1° periodo	358,22	LAZIO (358,22)	
	Nota: Presentata istanza di proroga e di riduzione dell'area pubblicata nel B.U.I.G. Anno LII - N. 8.		28/10/2004	Trasferimento quota e nomina r.u.	21/9/2004			Roma	
			30/3/2007	Trasferimento quota e nomina r.u.	22/2/2007				
			19/6/2008	Trasferimento quota	27/2/2008				

524	CODICE E DENOMINAZIONE DEL PERMESSO	TITOLARI DEL PERMESSO e relative quote di partecipazione (%)	PROVEDIMENTI CONCERNENTI IL PERMESSO			PERIODO DI VIGENZA	SCADENZA	AREA (Kmq)	UBICAZIONE DEL PERMESSO
			Data	Natura del provvedimento	Decorrenza				
	ORTONA	ENI (100) (r.u.)	10/7/2002	Natura del provvedimento Conferimento	10/7/2002	1° periodo	140,2	ABRUZZO (140,2)	
	Nota: Presentata istanza di proroga pubblicata nel B.U.I.G. Anno LII - N. 6 - Sospendo.		9/7/2008	Sospensione decorso temporale	11/4/2008			Chieti	

ELENCO DEI PERMESSI DI RICERCA ACCORDATI NELLA TERRAFERMA - Aggiornamento 30/ novembre/2008

525	CODICE E DENOMINAZIONE DEL PERMESSO SAN MARCO Nota: Presentata: Istanza di concessione di coltivazione ABBADESSE pubblicata nel B.U.I.G. Anno XLIX - N. 5; Istanza di proroga pubblicata nel B.U.I.G. Anno LII - N. 5.	TITOLARI DEL PERMESSO e relative quote di partecipazione (%) GROVE ENERGY (100) (r.u.)	PROVVEDIMENTI CONCERNENTI IL PERMESSO Data 10/7/2002 19/2/2003 27/10/2004 Natura del provvedimento Conferimento Trasferimento Trasferimento	PERIODO DI VIGENZA 1° periodo 10/07/2008	AREA (Kmq) 292,54	UBICAZIONE DEL PERMESSO EMILIA ROMAGNA (292,54) Ravenna Ferrara
526	CODICE E DENOMINAZIONE DEL PERMESSO VERCELLI Nota: Presentata istanza di proroga e di riduzione dell'area pubblicata nel B.U.I.G. Anno LII - N. 6.	TITOLARI DEL PERMESSO e relative quote di partecipazione (%) PETROCELTIC ELSA (50) (r.u.) ENI (50)	PROVVEDIMENTI CONCERNENTI IL PERMESSO Data 10/7/2002 16/4/2003 30/6/2005 28/2/2008 Natura del provvedimento Conferimento Trasferimento quota Cambio intestazione quota Trasferimento quota e nomina r.u.	PERIODO DI VIGENZA 1° periodo 10/07/2008	AREA (Kmq) 717,89	UBICAZIONE DEL PERMESSO LOMBARDIA (215,45) Pavia PIEMONTE (502,44) Vercelli Novara Alessandria
528	CODICE E DENOMINAZIONE DEL PERMESSO COLLE GRANATA	TITOLARI DEL PERMESSO e relative quote di partecipazione (%) SOCIETA' COSTRUZIONE CONDOTTE (100) (r.u.)	PROVVEDIMENTI CONCERNENTI IL PERMESSO Data 19/2/2003 11/4/2003 Natura del provvedimento Conferimento Rettificazione	PERIODO DI VIGENZA 1° periodo 19/02/2009	AREA (Kmq) 61,38	UBICAZIONE DEL PERMESSO MOLISE (61,38) Campobasso
530	CODICE E DENOMINAZIONE DEL PERMESSO BORSANO	TITOLARI DEL PERMESSO e relative quote di partecipazione (%) PUMA PETROLEUM (100) (r.u.)	PROVVEDIMENTI CONCERNENTI IL PERMESSO Data 26/11/2003 7/6/2007 Natura del provvedimento Conferimento Trasferimento	PERIODO DI VIGENZA 1° periodo 26/11/2009	AREA (Kmq) 317,86	UBICAZIONE DEL PERMESSO LOMBARDIA (317,86) Varese Milano Como
531	CODICE E DENOMINAZIONE DEL PERMESSO MONTE PALLANO	TITOLARI DEL PERMESSO e relative quote di partecipazione (%) FOREST - CMI (90) (r.u.) INTERGIE (10)	PROVVEDIMENTI CONCERNENTI IL PERMESSO Data 13/2/2004 8/6/2006 8/6/2006 10/1/2007 Natura del provvedimento Conferimento Sospensione decorso temporale Trasferimento quota Determinazione scadenza vigenza	PERIODO DI VIGENZA 1° periodo 02/05/2010	AREA (Kmq) 35,72	UBICAZIONE DEL PERMESSO ABRUZZO (35,72) Chieti

ELENCO DEI PERMESSI DI RICERCA ACCORDATI NELLA TERRAFERMA - Aggiornamento 30/ novembre/2008

532	CODICE E DENOMINAZIONE DEL PERMESSO SAVIO	TITOLARI DEL PERMESSO e relative quote di partecipazione (%) NORTHERN PETROLEUM LIMITED (100) (r.u.)	PROVVEDIMENTI CONCERNENTI IL PERMESSO Data 13/2/2004 7/7/2006 Natura del provvedimento Conferimento Rettifica	Decorrenza 13/2/2004 13/2/2004	BUIG XLVIII - 3 L - 8	PERIODO DI VIGENZA 1° periodo	SCADENZA 13/02/2010	AREA (Kmq) 458,92	UBICAZIONE DEL PERMESSO EMILIA ROMAGNA (458,92) Rimini Ravenna Forlì
533	CODICE E DENOMINAZIONE DEL PERMESSO FIUME TARO	TITOLARI DEL PERMESSO e relative quote di partecipazione (%) ENI (100) (r.u.)	PROVVEDIMENTI CONCERNENTI IL PERMESSO Data 24/5/2004 9/5/2005 30/6/2005 11/4/2006 10/1/2007 Natura del provvedimento Conferimento Trasferimento quote e nomina r.u. Cambio intestazione quota Assunzione quota Assunzione quota	Decorrenza 24/5/2004 25/1/2005 1/12/2004 17/2/2006 25/7/2006	BUIG XLVIII - 6 XLIX - 6 XLIX - 7 L - 5 LI - 2	PERIODO DI VIGENZA 1° periodo	SCADENZA 24/05/2010	AREA (Kmq) 443,8	UBICAZIONE DEL PERMESSO EMILIA ROMAGNA (443,8) Piacenza Parma
534	CODICE E DENOMINAZIONE DEL PERMESSO MASSA LOMBARDA	TITOLARI DEL PERMESSO e relative quote di partecipazione (%) FOREST - CMI (100) (r.u.)	PROVVEDIMENTI CONCERNENTI IL PERMESSO Data 24/5/2004 Natura del provvedimento Conferimento	Decorrenza 24/5/2004	BUIG XLVIII - 6	PERIODO DI VIGENZA 1° periodo	SCADENZA 24/05/2010	AREA (Kmq) 397,87	UBICAZIONE DEL PERMESSO EMILIA ROMAGNA (397,87) Ravenna Ferrara Bologna
535	CODICE E DENOMINAZIONE DEL PERMESSO AGUGLIANO	TITOLARI DEL PERMESSO e relative quote di partecipazione (%) MEDOILGAS ITALIA (100) (r.u.)	PROVVEDIMENTI CONCERNENTI IL PERMESSO Data 8/10/2004 30/6/2005 16/4/2008 Natura del provvedimento Conferimento Trasferimento Intestazione	Decorrenza 8/10/2004 26/4/2005 12/2/2008	BUIG XLVIII - 11 XLIX - 7 LII - 5	PERIODO DI VIGENZA 1° periodo	SCADENZA 08/10/2010	AREA (Kmq) 112,28	UBICAZIONE DEL PERMESSO MARCHE (112,28) Ancona
536	CODICE E DENOMINAZIONE DEL PERMESSO CERASA	TITOLARI DEL PERMESSO e relative quote di partecipazione (%) NORTHERN PETROLEUM LIMITED (100) (r.u.)	PROVVEDIMENTI CONCERNENTI IL PERMESSO Data 8/10/2004 7/7/2006 Natura del provvedimento Conferimento Rettifica	Decorrenza 8/10/2004 8/10/2004	BUIG XLVIII - 11 L - 8	PERIODO DI VIGENZA 1° periodo	SCADENZA 08/10/2010	AREA (Kmq) 382,3	UBICAZIONE DEL PERMESSO MARCHE (382,3) Pesaro Ancona
537	CODICE E DENOMINAZIONE DEL PERMESSO GUARDIA VOMANO	TITOLARI DEL PERMESSO e relative quote di partecipazione (%) MEDOILGAS ITALIA (100) (r.u.)	PROVVEDIMENTI CONCERNENTI IL PERMESSO Data 12/7/2005 16/4/2008 Natura del provvedimento Conferimento Intestazione	Decorrenza 12/7/2005 12/2/2008	BUIG XLIX - 8 LII - 5	PERIODO DI VIGENZA 1° periodo	SCADENZA 12/07/2011	AREA (Kmq) 91,09	UBICAZIONE DEL PERMESSO ABRUZZO (91,09) Teramo

ELENCO DEI PERMESSI DI RICERCA ACCORDATI NELLA TERRAFERMA - Aggiornamento 30/ novembre/2008

538	CODICE E DENOMINAZIONE DEL PERMESSO NIBBIA	TITOLARI DEL PERMESSO e relative quote di partecipazione (%) NORTHERN PETROLEUM LIMITED (100) (r.u.)	PROVVEDIMENTI CONCERNENTI IL PERMESSO Data 14/4/2005 Natura del provvedimento Conferimento	PERIODO DI VIGENZA 1° periodo 14/04/2011	AREA (Kmq) 253,4	UBICAZIONE DEL PERMESSO PIEMONTE (253,4) Novara
539	CODICE E DENOMINAZIONE DEL PERMESSO MONTALBANO	TITOLARI DEL PERMESSO e relative quote di partecipazione (%) MEDOILGAS CIVITA (40) (r.u.) GAS NATURAL EXPLORACION (30) VEGA OIL (30)	PROVVEDIMENTI CONCERNENTI IL PERMESSO Data 8/9/1953 11/4/2006 24/1/2007 19/6/2008 12/9/2008 31/10/2008 Natura del provvedimento Conferimento Cambio intestazione Trasferimento quota Trasferimento quota Nomina r.u.	PERIODO DI VIGENZA 1° periodo 08/09/2011	AREA (Kmq) 165,04	UBICAZIONE DEL PERMESSO BASILICATA (165,04) Matera
540	CODICE E DENOMINAZIONE DEL PERMESSO LONGASTRINO	TITOLARI DEL PERMESSO e relative quote di partecipazione (%) NORTHERN PETROLEUM LIMITED (100) (r.u.)	PROVVEDIMENTI CONCERNENTI IL PERMESSO Data 24/10/2005 Natura del provvedimento Conferimento	PERIODO DI VIGENZA 1° periodo 24/12/2011	AREA (Kmq) 139,72	UBICAZIONE DEL PERMESSO EMILIA ROMAGNA (139,72) Ravenna Ferrara
541	CODICE E DENOMINAZIONE DEL PERMESSO MONTEMARCIANO	TITOLARI DEL PERMESSO e relative quote di partecipazione (%) MEDOILGAS ITALIA (50) (r.u.) SARP (50)	PROVVEDIMENTI CONCERNENTI IL PERMESSO Data 24/2/2006 7/6/2007 16/4/2008 Natura del provvedimento Conferimento Trasferimento quota e nomina r.u. Cambio intestazione quota	PERIODO DI VIGENZA 1° periodo 24/02/2012	AREA (Kmq) 49,4	UBICAZIONE DEL PERMESSO MARCHE (49,4) Ancona
542	CODICE E DENOMINAZIONE DEL PERMESSO MASSERIA GAUDELLA	TITOLARI DEL PERMESSO e relative quote di partecipazione (%) MEDOILGAS ITALIA (100) (r.u.)	PROVVEDIMENTI CONCERNENTI IL PERMESSO Data 27/3/2006 16/4/2008 Natura del provvedimento Conferimento Intestazione	PERIODO DI VIGENZA 1° periodo 27/03/2012	AREA (Kmq) 154,21	UBICAZIONE DEL PERMESSO BASILICATA (154,21) Matera
543	CODICE E DENOMINAZIONE DEL PERMESSO CARISIO	TITOLARI DEL PERMESSO e relative quote di partecipazione (%) PETROCELTIC ELSA (95) (r.u.) SOCIETA' COSTRUZIONE CONDOTTE (5)	PROVVEDIMENTI CONCERNENTI IL PERMESSO Data 18/5/2006 28/2/2008 Natura del provvedimento Conferimento Trasferimento quota e nomina r.u.	PERIODO DI VIGENZA 1° periodo 18/05/2012	AREA (Kmq) 728	UBICAZIONE DEL PERMESSO PIEMONTE (728) Vercelli Novara Biella

ELENCO DEI PERMESSI DI RICERCA ACCORDATI NELLA TERRAFERMA - Aggiornamento 30/ novembre/2008

544	CODICE E DENOMINAZIONE DEL PERMESSO TORRENTE LA VELLA	TITOLARI DEL PERMESSO e relative quote di partecipazione (%) EDISON (60) (r.u.) MEDOILGAS ITALIA (40)	PROVVEDIMENTI CONCERNENTI IL PERMESSO Data 31/5/2006 3/8/2006 16/4/2008 Natura del provvedimento Conferimento Rettifica Cambio intestazione quota	BUIG L - 6 L - 9 LII - 5	PERIODO DI VIGENZA 1° periodo 31/05/2012	AREA (Kmq) 9,65	UBICAZIONE DEL PERMESSO BASILICATA (9,65) Matera
545	CODICE E DENOMINAZIONE DEL PERMESSO POSTA NUOVA	TITOLARI DEL PERMESSO e relative quote di partecipazione (%) VEGA OIL (100) (r.u.)	PROVVEDIMENTI CONCERNENTI IL PERMESSO Data 3/10/2006 Natura del provvedimento Conferimento	BUIG L - 11	PERIODO DI VIGENZA 1° periodo 03/10/2012	AREA (Kmq) 154,55	UBICAZIONE DEL PERMESSO PUGLIA (154,55) Foggia
546	CODICE E DENOMINAZIONE DEL PERMESSO BARDONE	TITOLARI DEL PERMESSO e relative quote di partecipazione (%) GAS PLUS ITALIANA (60) (r.u.) PETROREP ITALIANA (40)	PROVVEDIMENTI CONCERNENTI IL PERMESSO Data 21/5/2007 Natura del provvedimento Conferimento	BUIG LI - 6	PERIODO DI VIGENZA 1° periodo 21/05/2013	AREA (Kmq) 51,46	UBICAZIONE DEL PERMESSO EMILIA ROMAGNA (51,46) Parma
547	CODICE E DENOMINAZIONE DEL PERMESSO CIVITTAQUANA	TITOLARI DEL PERMESSO e relative quote di partecipazione (%) VEGA OIL (65) (r.u.) PETROCELTIC ELSA (35)	PROVVEDIMENTI CONCERNENTI IL PERMESSO Data 24/7/2007 12/9/2008 Natura del provvedimento Conferimento Trasferimento quota e nomina r.u.	BUIG LI - 8 LII - 10	PERIODO DI VIGENZA 1° periodo 24/07/2013	AREA (Kmq) 615,37	UBICAZIONE DEL PERMESSO ABRUZZO (615,37) Teramo Pescaia Chieti
548	CODICE E DENOMINAZIONE DEL PERMESSO CORANA	TITOLARI DEL PERMESSO e relative quote di partecipazione (%) ITALMIN EXPLORATION (100) (r.u.)	PROVVEDIMENTI CONCERNENTI IL PERMESSO Data 24/7/2007 Natura del provvedimento Conferimento	BUIG LI - 8	PERIODO DI VIGENZA 1° periodo 24/07/2013	AREA (Kmq) 476,23	UBICAZIONE DEL PERMESSO PIEMONTE (412,58) Alessandria LOMBARDIA (63,65) Pavia
682	CODICE E DENOMINAZIONE DEL PERMESSO SULMONA	TITOLARI DEL PERMESSO e relative quote di partecipazione (%) MEDOILGAS ITALIA (100) (r.u.)	PROVVEDIMENTI CONCERNENTI IL PERMESSO Data 14/8/2007 16/4/2008 Natura del provvedimento Conferimento Intestazione	BUIG LI - 9 LII - 5	PERIODO DI VIGENZA 1° periodo 14/08/2013	AREA (Kmq) 188,7	UBICAZIONE DEL PERMESSO ABRUZZO (188,7) L'Aquila
683	CODICE E DENOMINAZIONE DEL PERMESSO CORTE DEI SIGNORI	TITOLARI DEL PERMESSO e relative quote di partecipazione (%) ALEANNA RESOURCES (100) (r.u.)	PROVVEDIMENTI CONCERNENTI IL PERMESSO Data 28/3/2008 Natura del provvedimento Conferimento	BUIG LII - 4	PERIODO DI VIGENZA 1° periodo 28/03/2014	AREA (Kmq) 248,7	UBICAZIONE DEL PERMESSO EMILIA ROMAGNA (248,7) Ferrara

ELENCO DEI PERMESSI DI RICERCA ACCORDATI NELLA TERRAFERMA - Aggiornamento 30/ novembre/2008

684	CODICE E DENOMINAZIONE DEL PERMESSO MANDURIA	TITOLARI DEL PERMESSO e relative quote di partecipazione (%) ENI (100) (r.u.)	PROVVEDIMENTI CONCERNENTI IL PERMESSO Data 16/6/2008 Natura del provvedimento Conferimento	PERIODO DI VIGENZA 1° periodo 16/06/2008	SCADENZA 16/06/2014	AREA (Kmq) 959,4	UBICAZIONE DEL PERMESSO PUGLIA (959,4) Taranto Lecce
685	CODICE E DENOMINAZIONE DEL PERMESSO MASSAFRA	TITOLARI DEL PERMESSO e relative quote di partecipazione (%) ENI (100) (r.u.)	PROVVEDIMENTI CONCERNENTI IL PERMESSO Data 16/6/2008 Natura del provvedimento Conferimento	PERIODO DI VIGENZA 1° periodo 16/6/2008	SCADENZA 16/06/2014	AREA (Kmq) 956,2	UBICAZIONE DEL PERMESSO PUGLIA (956,2) Taranto Bari
686	CODICE E DENOMINAZIONE DEL PERMESSO SAMBUCHETO	TITOLARI DEL PERMESSO e relative quote di partecipazione (%) PETREN (100) (r.u.)	PROVVEDIMENTI CONCERNENTI IL PERMESSO Data 10/7/2008 Natura del provvedimento Conferimento	PERIODO DI VIGENZA 1° periodo 10/7/2008	SCADENZA 10/07/2014	AREA (Kmq) 147,35	UBICAZIONE DEL PERMESSO MARCHE (147,35) Macerata Ancona
687	CODICE E DENOMINAZIONE DEL PERMESSO FIUME BRUNA	TITOLARI DEL PERMESSO e relative quote di partecipazione (%) INDIPENDENT ENERGY SOLUTIONS (100) (r.u.)	PROVVEDIMENTI CONCERNENTI IL PERMESSO Data 8/8/2008 Natura del provvedimento Conferimento	PERIODO DI VIGENZA 1° periodo 8/8/2008	SCADENZA 08/08/2014	AREA (Kmq) 246,87	UBICAZIONE DEL PERMESSO TOSCANA (246,87) Grosseto
688	CODICE E DENOMINAZIONE DEL PERMESSO JOLANDA DI SAVOIA	TITOLARI DEL PERMESSO e relative quote di partecipazione (%) GEOGAS (100) (r.u.)	PROVVEDIMENTI CONCERNENTI IL PERMESSO Data 10/9/2008 Natura del provvedimento Conferimento	PERIODO DI VIGENZA 1° periodo 10/9/2008	SCADENZA 10/09/2014	AREA (Kmq) 119,5	UBICAZIONE DEL PERMESSO EMILIA ROMAGNA (119,5) Ferrara
689	CODICE E DENOMINAZIONE DEL PERMESSO ALTEDO	TITOLARI DEL PERMESSO e relative quote di partecipazione (%) COMPAGNIA GENERALE IDROCARBURI (100) (r.u.)	PROVVEDIMENTI CONCERNENTI IL PERMESSO Data 22/9/2008 Natura del provvedimento Conferimento	PERIODO DI VIGENZA 1° periodo 22/9/2008	SCADENZA 22/09/2014	AREA (Kmq) 190,87	UBICAZIONE DEL PERMESSO EMILIA ROMAGNA (190,87) Ferrara Bologna
690	CODICE E DENOMINAZIONE DEL PERMESSO CASALE COCCHI	TITOLARI DEL PERMESSO e relative quote di partecipazione (%) GROVE ENERGY (100) (r.u.)	PROVVEDIMENTI CONCERNENTI IL PERMESSO Data 22/9/2008 Natura del provvedimento Conferimento	PERIODO DI VIGENZA 1° periodo 22/9/2008	SCADENZA 22/09/2014	AREA (Kmq) 2,45	UBICAZIONE DEL PERMESSO EMILIA ROMAGNA (2,45) Ravenna

ELENCO DEI PERMESSI DI RICERCA ACCORDATI NELLA TERRAFERMA - Aggiornamento 30/ novembre/2008

691	CODICE E DENOMINAZIONE DEL PERMESSO LA PROSPERA	TITOLARI DEL PERMESSO e relative quote di partecipazione (%) NORTHSUN ITALIA (100) (r.u.)	PROVVEDIMENTI CONCERNENTI IL PERMESSO Data 22/9/2008 Natura del provvedimento Conferimento	PERIODO DI VIGENZA LII - 10 1° periodo	SCADENZA 22/09/2014	AREA (Kmq) 104,87	UBICAZIONE DEL PERMESSO EMILIA ROMAGNA (104,87) Ferrara
692	CODICE E DENOMINAZIONE DEL PERMESSO SANTA MARGHERITA	TITOLARI DEL PERMESSO e relative quote di partecipazione (%) SVILUPPO RISORSE NATURALI (100) (r.u.)	PROVVEDIMENTI CONCERNENTI IL PERMESSO Data 22/9/2008 Natura del provvedimento Conferimento	PERIODO DI VIGENZA LII - 10 1° periodo	SCADENZA 22/09/2014	AREA (Kmq) 308,83	UBICAZIONE DEL PERMESSO EMILIA ROMAGNA (308,83) Parma
693	CODICE E DENOMINAZIONE DEL PERMESSO TERRA DEL SOLE	TITOLARI DEL PERMESSO e relative quote di partecipazione (%) NORTHSUN ITALIA (100) (r.u.)	PROVVEDIMENTI CONCERNENTI IL PERMESSO Data 22/9/2008 Natura del provvedimento Conferimento	PERIODO DI VIGENZA LII - 10 1° periodo	SCADENZA 22/09/2014	AREA (Kmq) 214,85	UBICAZIONE DEL PERMESSO EMILIA ROMAGNA (214,85) Ravenna Forlì-Cesena
694	CODICE E DENOMINAZIONE DEL PERMESSO CASE SPARSE	TITOLARI DEL PERMESSO e relative quote di partecipazione (%) PETROCELTIC ELSA (100) (r.u.)	PROVVEDIMENTI CONCERNENTI IL PERMESSO Data 7/10/2008 Natura del provvedimento Conferimento	PERIODO DI VIGENZA LII - 11 1° periodo	SCADENZA 07/10/2014	AREA (Kmq) 24,2	UBICAZIONE DEL PERMESSO PIEMONTE (11,6) Novara LOMBARDIA (12,6) Pavia
695	CODICE E DENOMINAZIONE DEL PERMESSO NIBBIANO	TITOLARI DEL PERMESSO e relative quote di partecipazione (%) EDISON (100) (r.u.)	PROVVEDIMENTI CONCERNENTI IL PERMESSO Data 29/10/2008 Natura del provvedimento Conferimento	PERIODO DI VIGENZA LII - 11 1° periodo	SCADENZA 29/10/2014	AREA (Kmq) 746,49	UBICAZIONE DEL PERMESSO EMILIA ROMAGNA (402,91) Piacenza LOMBARDIA (343,58) Pavia
696	CODICE E DENOMINAZIONE DEL PERMESSO TORRENTE PARMA	TITOLARI DEL PERMESSO e relative quote di partecipazione (%) EDISON (100) (r.u.)	PROVVEDIMENTI CONCERNENTI IL PERMESSO Data 29/10/2008 Natura del provvedimento Conferimento	PERIODO DI VIGENZA LII - 11 1° periodo	SCADENZA 29/10/2014	AREA (Kmq) 666,22	UBICAZIONE DEL PERMESSO EMILIA ROMAGNA (666,2) Reggio Emilia Parma TOSCANA (0,02) Massa Carrara

ELENCO DEI PERMESSI DI RICERCA ACCORDATI NEL SOTTOFONDO MARINO - Aggiornamento 30/ novembre/2008

PERMESSI DI RICERCA ACCORDATI NEL SOTTOFONDO MARINO

Leggi 11 gennaio 1957, n. 6, 21 luglio 1967, n. 613 e successive modificazioni, 9 gennaio 1991, n. 9 e Decreto Legislativo 25 novembre 1996, n. 625

Nel sottofondo marino sono vigenti n. 27 PERMESSI DI RICERCA per complessivi 12825,4 Km²

Zona marina	Numero permessi	Superficie (Km ²)
ZONA A	7	1.257,64
ZONA B	4	1.174,53
ZONA C	3	1.805,73
ZONA D	0	393,43
ZONA E	1	724,37
ZONA F	3	1.823,38
ZONA G	9	5.646,32

Nota:

Nel caso di titoli afferenti a due o più zone finitime, a ciascuna di tali zone viene attribuita la parte di area del titolo minerario ad essa afferente e l'unità mineraria viene attribuita alla zona cui compete la parte maggiore dell'area del titolo medesimo

ELENCO DEI PERMESSI DI RICERCA ACCORDATI NEL SOTTOFONDO MARINO - Aggiornamento 30/ novembre/2008

549 CODICE E DENOMINAZIONE DEL PERMESSO	TITOLARI DEL PERMESSO e relative quote di partecipazione (%)	PROVEDIMENTI CONCERNENTI IL PERMESSO			PERIODO DI VIGENZA	SCADENZA	AREA (Kmq)	UBICAZIONE DEL PERMESSO									
		Data	Natura del provvedimento	Decorrenza													
A.R. 78.RC Nota: Sospeso	ENI (90) (r.u.) EDISON (10)	16/4/1987	Conferimento	16/4/1987	2ª proroga	16/04/1999	100,02	ZONA A (100,02)									
		14/9/1988	Trasferimento quota	14/9/1988													
		11/4/1991	Trasferimento quota e nomina r.u.	5/12/1990													
		12/3/1992	Trasferimento quota	29/7/1991													
		4/8/1993	Cambio intestazione quota	23/4/1992													
		13/12/1993	1ª proroga	16/4/1993													
		6/6/1996	2ª proroga	16/4/1996													
		13/2/1998	Cambio intestazione quota	1/1/1998													
		23/11/1998	Cambio intestazione quota	29/6/1998													
		22/1/1999	Sospensione decorrenza vigenza	16/4/1996													
		8/3/1999	Rettifica	16/4/1996													
		15/9/1999	Cambio intestazione quota	1/7/1999													
		14/3/2002	Sospensione decorso temporale	3/12/1999													
		14/3/2002	Determinazione data scadenza sospensione vigenza	14/3/2002													
12/2/2004	Intestazione quota	1/12/2003															
566 CODICE E DENOMINAZIONE DEL PERMESSO	TITOLARI DEL PERMESSO e relative quote di partecipazione (%)	ENI (100) (r.u.)	PROVEDIMENTI CONCERNENTI IL PERMESSO			PERIODO DI VIGENZA	SCADENZA	AREA (Kmq)	UBICAZIONE DEL PERMESSO								
			Data	Natura del provvedimento	Decorrenza					BUIG							
			17/4/1990	Conferimento	17/4/1990					XXXIV - 5							
			30/5/1996	1ª proroga	17/4/1996					XL - 6							
			13/2/1998	Cambio intestazione	1/1/1998					XLII - 3							
			25/2/1999	Sospensione decorrenza vigenza	17/4/1996					XLIII - 4							
			14/3/2002	Sospensione decorso temporale	3/12/1999					XLVI - 4							
			14/3/2002	Determinazione data scadenza sospensione vigenza	14/3/2002					XLVI - 4							
			12/2/2004	Intestazione quota	1/12/2003					XLVIII - 3							
			A.R. 80.AG Nota: Sospeso	TITOLARI DEL PERMESSO e relative quote di partecipazione (%)	ENI (100) (r.u.)					PROVEDIMENTI CONCERNENTI IL PERMESSO			PERIODO DI VIGENZA	SCADENZA	AREA (Kmq)	UBICAZIONE DEL PERMESSO	
										Data	Natura del provvedimento	Decorrenza					BUIG
										11/9/1990	Conferimento	11/9/1990					XXXIV - 10
										21/9/1992	Trasferimento quota e nomina r.u.	23/6/1992					XXXV - 10
										14/6/1996	Trasferimento quota	1/1/1996					XL - 7
14/6/1996	Cambio intestazione quota	23/1/1996				XL - 7											
21/10/1996	1ª proroga	11/9/1996				XL - 11											
13/9/1998	Cambio intestazione quota	1/1/1998				XLII - 3											
25/2/1999	Sospensione decorrenza vigenza	11/9/1996				XLIII - 4											
5/4/2002	Trasferimento quota	29/11/2001				XLVI - 12											
30/6/2005	Trasferimento quota	26/4/2005				XLIX - 7											
16/4/2008	Cambio intestazione quota	12/2/2008				LII - 5											
570 CODICE E DENOMINAZIONE DEL PERMESSO	TITOLARI DEL PERMESSO e relative quote di partecipazione (%)	ENI (85) (r.u.) MEDOILGAS ITALIA (15)				PROVEDIMENTI CONCERNENTI IL PERMESSO			PERIODO DI VIGENZA	SCADENZA	AREA (Kmq)	UBICAZIONE DEL PERMESSO					
						Data	Natura del provvedimento	Decorrenza									BUIG
			11/9/1990	Conferimento	11/9/1990	XXXIV - 10											
			21/9/1992	Trasferimento quota e nomina r.u.	23/6/1992	XXXV - 10											
			14/6/1996	Trasferimento quota	1/1/1996	XL - 7											
			14/6/1996	Cambio intestazione quota	23/1/1996	XL - 7											
			21/10/1996	1ª proroga	11/9/1996	XL - 11											
			13/9/1998	Cambio intestazione quota	1/1/1998	XLII - 3											
			25/2/1999	Sospensione decorrenza vigenza	11/9/1996	XLIII - 4											
			5/4/2002	Trasferimento quota	29/11/2001	XLVI - 12											
			30/6/2005	Trasferimento quota	26/4/2005	XLIX - 7											
			16/4/2008	Cambio intestazione quota	12/2/2008	LII - 5											

ELENCO DEI PERMESSI DI RICERCA ACCORDATI NEL SOTTOFONDO MARINO - Aggiornamento 30/ novembre/2008

CODICE E DENOMINAZIONE DEL PERMESSO	TITOLARI DEL PERMESSO e relative quote di partecipazione (%)	PROVEDIMENTI CONCERNENTI IL PERMESSO				PERIODO DI VIGENZA	SCADENZA	AREA (Kmq)	UBICAZIONE DEL PERMESSO
		Data	Natura del provvedimento	Decorrenza	BUIG				
625 A.R. 87.AG Nota: Sospeso	ENI (100) (r.u.)	1/12/1995 13/2/1998 11/2/1999 14/3/2002	Natura del provvedimento Conferimento Cambio intestazione Sospensione decorso temporale Sospensione decorso temporale Determinazione data scadenza sospensione vigenza	1/12/1995 1/1/1998 1/12/1995 3/12/1999 14/3/2002	XL - 1 XLII - 3 XLIII - 3 XLVI - 4 XLVI - 4	1° periodo	01/12/2001	279,45	ZONA A (279,45)
638 CODICE E DENOMINAZIONE DEL PERMESSO	TITOLARI DEL PERMESSO e relative quote di partecipazione (%)	PROVEDIMENTI CONCERNENTI IL PERMESSO				PERIODO DI VIGENZA	SCADENZA	AREA (Kmq)	UBICAZIONE DEL PERMESSO
A.R. 91.EA Nota: Sospeso	ENI (100) (r.u.)	1/8/1997 11/2/1999 14/3/2002 14/3/2002	Attribuzione Sospensione decorso temporale Sospensione decorso temporale Determinazione data scadenza sospensione vigenza	1/1/1997 1/1/1997 3/12/1999 14/3/2002	XLI - 10 XLIII - 3 XLVI - 4 XLVI - 4	1° periodo	01/01/2003	136,17	ZONA A (136,17)
639 CODICE E DENOMINAZIONE DEL PERMESSO	TITOLARI DEL PERMESSO e relative quote di partecipazione (%)	PROVEDIMENTI CONCERNENTI IL PERMESSO				PERIODO DI VIGENZA	SCADENZA	AREA (Kmq)	UBICAZIONE DEL PERMESSO
A.R. 92.EA Nota: Sospeso	ENI (100) (r.u.)	10/9/1997 12/2/1999 14/3/2002 14/3/2002	Attribuzione Sospensione decorso temporale Sospensione decorso temporale Determinazione data scadenza sospensione vigenza	1/1/1997 1/1/1997 3/12/1999 14/3/2002	XLI - 10 XLIII - 3 XLVI - 4 XLVI - 4	1° periodo	01/01/2003	214,2	ZONA A (214,2)
640 CODICE E DENOMINAZIONE DEL PERMESSO	TITOLARI DEL PERMESSO e relative quote di partecipazione (%)	PROVEDIMENTI CONCERNENTI IL PERMESSO				PERIODO DI VIGENZA	SCADENZA	AREA (Kmq)	UBICAZIONE DEL PERMESSO
A.R. 93.EA Nota: Sospeso	ENI (100) (r.u.)	10/9/1997 12/2/1999 14/3/2002 14/3/2002	Attribuzione Sospensione decorso temporale Sospensione decorso temporale Determinazione data scadenza sospensione vigenza	1/1/1997 1/1/1997 3/12/1999 14/3/2002	XLI - 10 XLIII - 3 XLVI - 4 XLVI - 4	1° periodo	01/01/2003	157,16	ZONA A (157,16)

ELENCO DEI PERMESSI DI RICERCA ACCORDATI NEL SOTTOFONDO MARINO - Aggiornamento 30/ novembre/2008

656	657	659	663
CODICE E DENOMINAZIONE DEL PERMESSO	CODICE E DENOMINAZIONE DEL PERMESSO	CODICE E DENOMINAZIONE DEL PERMESSO	CODICE E DENOMINAZIONE DEL PERMESSO
G.R.14.AG	G.R.13.AG	B.R263.ET	B.R266.AG
TITOLARI DEL PERMESSO e relative quote di partecipazione (%)	TITOLARI DEL PERMESSO e relative quote di partecipazione (%)	TITOLARI DEL PERMESSO e relative quote di partecipazione (%)	TITOLARI DEL PERMESSO e relative quote di partecipazione (%)
ENI (60) (r.u.) EDISON (40)	ENI (60) (r.u.) EDISON (40)	ENI (100) (r.u.)	ENI (100) (r.u.)
PROVEDIMENTI CONCERNENTI IL PERMESSO	PROVEDIMENTI CONCERNENTI IL PERMESSO	PROVEDIMENTI CONCERNENTI IL PERMESSO	PROVEDIMENTI CONCERNENTI IL PERMESSO
Data 8/11/1999 23/4/2001 25/3/2002 25/3/2002 19/9/2003	Data 9/11/1999 20/4/2001 25/3/2002 25/3/2002 19/9/2003	Data 26/11/1999 12/5/2003 31/1/2006	Data 4/5/2001
Natura del provvedimento Conferimento Trasferimento quote Trasferimento quota Trasferimento quota Approvazione programma lavoro unitario	Natura del provvedimento Conferimento Trasferimento quote Trasferimento quota Trasferimento quota Approvazione programma lavoro unitario	Natura del provvedimento Conferimento Assunzione quota 1ª proroga e riduzione	Natura del provvedimento Conferimento
Decorrenza 8/11/1999 24/1/2001 27/9/2001 2/1/2002 19/9/2003	Decorrenza 9/11/1999 24/1/2001 27/9/2001 2/1/2002 19/9/2003	Decorrenza 26/11/1999 29/4/2003 26/11/2005	Decorrenza 4/5/2001
BUIG XLIII - 12 XLV - 5 XLVI - 4 XLVI - 4 XLVII - 10	BUIG XLIII - 12 XLV - 5 XLVI - 4 XLVI - 4 XLVII - 10	BUIG XLIII - 12 XLV - 5 XLVI - 4 XLVI - 4 XLVII - 10	BUIG XLV - 6
SCADENZA 08/11/2011	SCADENZA 09/11/2011	SCADENZA 26/11/2008	SCADENZA 04/05/2007
PERIODO DI VIGENZA 2ª proroga	PERIODO DI VIGENZA 2ª proroga	PERIODO DI VIGENZA 1ª proroga	PERIODO DI VIGENZA 1º periodo
AREA (Kmq) 408,78	AREA (Kmq) 423,09	AREA (Kmq) 347,3	AREA (Kmq) 429,3
UBICAZIONE DEL PERMESSO ZONA G (404,26) ZONA C (4,52)	UBICAZIONE DEL PERMESSO ZONA G (393,85) ZONA C (29,24)	UBICAZIONE DEL PERMESSO ZONA B (347,3)	UBICAZIONE DEL PERMESSO ZONA B (429,3)
12/2/2004 30/6/2005 2/11/2005 2/11/2005 27/1/2006 12/11/2008	1/12/2003 1/12/2004 2/11/2005 8/11/2005 25/10/2005 8/11/2008	1/12/2003 1/12/2004 31/10/2005 9/11/2005 25/10/2005 9/11/2008	1/12/2003 1/12/2004 31/10/2005 9/11/2005 25/10/2005 9/11/2008
Intestazione quota Cambio intestazione quota Approvazione programma lavoro unitario	Intestazione quota Cambio intestazione quota Approvazione programma lavoro unitario	Intestazione quota Cambio intestazione quota Approvazione programma lavoro unitario	Intestazione quota Cambio intestazione quota Approvazione programma lavoro unitario
1ª proroga e riduzione Trasferimento quota e nomina r.u. 2ª proroga e riduzione	1ª proroga e riduzione Trasferimento quota e nomina r.u. 2ª proroga e riduzione	1ª proroga e riduzione Trasferimento quota e nomina r.u. 2ª proroga e riduzione	1ª proroga e riduzione
LII - 12	LII - 12	LII - 12	LII - 12

Nota: Presentata istanza di proroga e di riduzione dell'area pubblicata nel B.U.I.G. Anno LI - N. 4.

ELENCO DEI PERMESSI DI RICERCA ACCORDATI NEL SOTTOFONDO MARINO - Aggiornamento 30/ novembre/2008

665	CODICE E DENOMINAZIONE DEL PERMESSO F.R38.AG	TITOLARI DEL PERMESSO e relative quote di partecipazione (%) ENI (100) (r.u.)	PROVVEDIMENTI CONCERNENTI IL PERMESSO Data 30/4/2002 26/3/2003 Natura del provvedimento Conferimento Assunzione quota	PERIODO DI VIGENZA 1° periodo 30/04/2008	AREA (Kmq) 747,67	UBICAZIONE DEL PERMESSO ZONA F (712,05) ZONA D (35,62)
667	CODICE E DENOMINAZIONE DEL PERMESSO G.R15.PU Nota: Sospeso.	TITOLARI DEL PERMESSO e relative quote di partecipazione (%) AUDAX ENERGY (100) (r.u.)	PROVVEDIMENTI CONCERNENTI IL PERMESSO Data 12/11/2002 22/4/2003 27/10/2004 6/8/2008 17/11/2008 Natura del provvedimento Conferimento Trasferimento Trasferimento Trasferimento Sospensione decorso temporale	PERIODO DI VIGENZA 1° periodo 12/11/2008	AREA (Kmq) 657,19	UBICAZIONE DEL PERMESSO ZONA G (657,19)
668	CODICE E DENOMINAZIONE DEL PERMESSO C.R146.NP	TITOLARI DEL PERMESSO e relative quote di partecipazione (%) NORTHERN PETROLEUM LIMITED (100) (r.u.)	PROVVEDIMENTI CONCERNENTI IL PERMESSO Data 28/9/2004 4/7/2006 Natura del provvedimento Conferimento Rettifica	PERIODO DI VIGENZA 1° periodo 28/09/2010	AREA (Kmq) 620,31	UBICAZIONE DEL PERMESSO ZONA C (620,31)
669	CODICE E DENOMINAZIONE DEL PERMESSO C.R147.NP	TITOLARI DEL PERMESSO e relative quote di partecipazione (%) NORTHERN PETROLEUM LIMITED (100) (r.u.)	PROVVEDIMENTI CONCERNENTI IL PERMESSO Data 30/9/2004 Natura del provvedimento Conferimento	PERIODO DI VIGENZA 1° periodo 30/09/2010	AREA (Kmq) 637,18	UBICAZIONE DEL PERMESSO ZONA C (452,18) ZONA G (185)
670	CODICE E DENOMINAZIONE DEL PERMESSO E.R51.NP	TITOLARI DEL PERMESSO e relative quote di partecipazione (%) NORTHERN PETROLEUM LIMITED (100) (r.u.)	PROVVEDIMENTI CONCERNENTI IL PERMESSO Data 4/10/2004 4/7/2006 Natura del provvedimento Conferimento Rettifica	PERIODO DI VIGENZA 1° periodo 04/10/2010	AREA (Kmq) 724,37	UBICAZIONE DEL PERMESSO ZONA E (724,37)
671	CODICE E DENOMINAZIONE DEL PERMESSO B.R268.RG	TITOLARI DEL PERMESSO e relative quote di partecipazione (%) VEGA OIL (60) (r.u.) PETROCELTIC ELSA (40)	PROVVEDIMENTI CONCERNENTI IL PERMESSO Data 24/3/2005 11/4/2006 6/11/2006 Natura del provvedimento Conferimento Cambio intestazione Trasferimento quota e nomina r.u.	PERIODO DI VIGENZA 1° periodo 24/03/2011	AREA (Kmq) 126,68	UBICAZIONE DEL PERMESSO ZONA B (126,68)
672	CODICE E DENOMINAZIONE DEL PERMESSO G.R17.NP	TITOLARI DEL PERMESSO e relative quote di partecipazione (%) NORTHERN PETROLEUM LIMITED (100) (r.u.)	PROVVEDIMENTI CONCERNENTI IL PERMESSO Data 24/3/2005 4/7/2006 Natura del provvedimento Conferimento Rettifica	PERIODO DI VIGENZA 1° periodo 24/03/2011	AREA (Kmq) 708,62	UBICAZIONE DEL PERMESSO ZONA G (708,62)

ELENCO DEI PERMESSI DI RICERCA ACCORDATI NEL SOTTOFONDO MARINO - Aggiornamento 30/ novembre/2008

673	CODICE E DENOMINAZIONE DEL PERMESSO B.R269.GC	TITOLARI DEL PERMESSO e relative quote di partecipazione (%) MEDOILGAS ITALIA (100) (r.u.)	PROVVEDIMENTI CONCERNENTI IL PERMESSO Data 5/5/2005 28/7/2005 16/4/2008 Natura del provvedimento Conferimento Trasferimento Intestazione	PERIODO DI VIGENZA 1° periodo 05/05/2011	AREA (Kmq) 271,25	UBICAZIONE DEL PERMESSO ZONA B (271,25)
674	CODICE E DENOMINAZIONE DEL PERMESSO G.R18.NP	TITOLARI DEL PERMESSO e relative quote di partecipazione (%) NORTHERN PETROLEUM LIMITED (100) (r.u.)	PROVVEDIMENTI CONCERNENTI IL PERMESSO Data 10/5/2005 4/7/2006 Natura del provvedimento Conferimento Rettifica	PERIODO DI VIGENZA 1° periodo 10/05/2011	AREA (Kmq) 736,88	UBICAZIONE DEL PERMESSO ZONA G (736,88)
675	CODICE E DENOMINAZIONE DEL PERMESSO G.R19.NP	TITOLARI DEL PERMESSO e relative quote di partecipazione (%) NORTHERN PETROLEUM LIMITED (100) (r.u.)	PROVVEDIMENTI CONCERNENTI IL PERMESSO Data 11/5/2005 4/7/2006 Natura del provvedimento Conferimento Rettifica	PERIODO DI VIGENZA 1° periodo 11/05/2011	AREA (Kmq) 709,61	UBICAZIONE DEL PERMESSO ZONA G (709,61)
676	CODICE E DENOMINAZIONE DEL PERMESSO C.R148.VG	TITOLARI DEL PERMESSO e relative quote di partecipazione (%) VEGA OIL (100) (r.u.)	PROVVEDIMENTI CONCERNENTI IL PERMESSO Data 27/11/2006 Natura del provvedimento Conferimento	PERIODO DI VIGENZA 1° periodo 27/11/2012	AREA (Kmq) 336,98	UBICAZIONE DEL PERMESSO ZONA C (336,98)
677	CODICE E DENOMINAZIONE DEL PERMESSO G.R20.NP	TITOLARI DEL PERMESSO e relative quote di partecipazione (%) NORTHERN PETROLEUM LIMITED (100) (r.u.)	PROVVEDIMENTI CONCERNENTI IL PERMESSO Data 14/2/2007 Natura del provvedimento Conferimento	PERIODO DI VIGENZA 1° periodo 14/02/2013	AREA (Kmq) 743,81	UBICAZIONE DEL PERMESSO ZONA C (230,2) ZONA G (513,61)
678	CODICE E DENOMINAZIONE DEL PERMESSO G.R21.NP	TITOLARI DEL PERMESSO e relative quote di partecipazione (%) NORTHERN PETROLEUM LIMITED (100) (r.u.)	PROVVEDIMENTI CONCERNENTI IL PERMESSO Data 14/2/2007 Natura del provvedimento Conferimento	PERIODO DI VIGENZA 1° periodo 14/02/2013	AREA (Kmq) 742,7	UBICAZIONE DEL PERMESSO ZONA G (742,7)
679	CODICE E DENOMINAZIONE DEL PERMESSO G.R22.NP	TITOLARI DEL PERMESSO e relative quote di partecipazione (%) NORTHERN PETROLEUM LIMITED (100) (r.u.)	PROVVEDIMENTI CONCERNENTI IL PERMESSO Data 14/2/2007 Natura del provvedimento Conferimento	PERIODO DI VIGENZA 1° periodo 14/02/2013	AREA (Kmq) 726,9	UBICAZIONE DEL PERMESSO ZONA C (132,3) ZONA G (594,6)

ELENCO DEI PERMESSI DI RICERCA ACCORDATI NEL SOTTOFONDO MARINO - Aggiornamento 30/ novembre/2008

680

CODICE E DENOMINAZIONE DEL PERMESSO	TITOLARI DEL PERMESSO e relative quote di partecipazione (%)	PROVEDIMENTI CONCERNENTI IL PERMESSO		PERIODO DI VIGENZA	SCADENZA	AREA (Kmq)	UBICAZIONE DEL PERMESSO
		Data	Natura del provvedimento				
F.R39.NP	NORTHERN PETROLEUM LIMITED (100) (r.u.)	21/6/2007	Conferimento	1° periodo	21/06/2013	734,5	ZONA D (135) ZONA F (599,5)

681

CODICE E DENOMINAZIONE DEL PERMESSO	TITOLARI DEL PERMESSO e relative quote di partecipazione (%)	PROVEDIMENTI CONCERNENTI IL PERMESSO		PERIODO DI VIGENZA	SCADENZA	AREA (Kmq)	UBICAZIONE DEL PERMESSO
		Data	Natura del provvedimento				
F.R40.NP	NORTHERN PETROLEUM LIMITED (100) (r.u.)	22/6/2007	Conferimento	1° periodo	22/06/2013	734,64	ZONA D (222,81) ZONA F (511,83)

ELENCO DELLE CONCESSIONI DI COLTIVAZIONE ACCORDATE NELLA TERRAFERMA - Aggiornamento 30/novembre/2008

CONCESSIONI DI COLTIVAZIONE ACCORDATE NELLA TERRAFERMA

Leggi 21 luglio 1967, n. 613 e successive modificazioni, 9 gennaio 1991, n. 9 e Decreto Legislativo 25 novembre 1996, n. 625

Nella terraferma sono vigenti n. 118 CONCESSIONI DI COLTIVAZIONE per complessivi 8653,89 Km²

Regione	Numero concessioni	Superficie (Km ²)
ABRUZZO	6	491,20
BASILICATA	21	2.120,89
CALABRIA	2	103,43
EMILIA ROMAGNA	35	1.597,15
LAZIO	1	41,14
LOMBARDIA	13	988,15
MARCHE	18	1.166,61
MOLISE	4	336,19
PIEMONTE	1	77,71
PUGLIA	14	1.253,31
TOSCANA	2	307,84
VENETO	1	164,32
ZONA A	0	5,95

Nota:

Nel caso di titoli afferenti a due o più regioni limitime, a ciascuna di tali regioni viene attribuita la parte di area del titolo minerario ad essa afferente e l'unità mineraria viene attribuita alla regione cui compete la parte maggiore dell'area del titolo medesimo

ELENCO DELLE CONCESSIONI DI COLTIVAZIONE ACCORDATE NELLA TERRAFERMA - Aggiornamento 30/novembre/2008

CODICE E DENOMINAZIONE DELLA CONCESSIONE	TITOLARI DELLA CONCESSIONE e relative quote di partecipazione (%)	PROVVEDIMENTI CONCERNENTI LA CONCESSIONE		PERIODO DI VIGENZA	SCADENZA	AREA (Kmq)	UBICAZIONE DELLA CONCESSIONE
		Data	Natura del provvedimento				
703 GRECCHIA Nota: Presentata istana di proroga pubblicata nel B.U.I.G. Anno LI - N. 1.	CH4 LIZZANO (100) (r.u.)	12/10/1936 24/1/1953 1/8/1959 24/5/1963 30/10/1967 18/3/1976 21/9/1987 26/6/1989 20/8/1998	Natura del provvedimento Conferimento Trasferimento Assoggettamento L. 6/57 Riassoggettamento R.D. 1443/27 Rinnovo Trasferimento Rinnovo Rettifica Riassoggettamento L. 6/57	Decorrenza XLVII - XLVII - 13 III - 11 VII - 9 XI - 4 XX - 6 XXXI - 11 XXXIII - 7 XLII - 9	-	0,16	EMILIA ROMAGNA (0,16) Bologna
704 BARIGAZZO	IDROELETTRICA ALTMODENESE SIAM (100) (r.u.)	23/11/1936 30/12/1959 30/12/1959 24/5/1963 7/1/1977 1/4/1994 20/8/1998	Natura del provvedimento Conferimento Rinnovo Assoggettamento L. 6/57 Riassoggettamento R.D. 1443/27 Rinnovo Rinnovo Riassoggettamento L. 6/57	Decorrenza XLVII - IV - 3 IV - 3 VII - 9 XXI - 2 XXXVIII - 5 XLII - 9	-	1,4321	EMILIA ROMAGNA (1,4321) Modena
706 VETTA	IDROELETTRICA ALTMODENESE SIAM (100) (r.u.)	28/4/1937 5/3/1960 24/5/1963 11/8/1967 3/3/1978 1/4/1994 20/8/1998	Natura del provvedimento Conferimento Assoggettamento L. 6/57 Proroga Riassoggettamento R.D. 1443/27 Rinnovo Rinnovo Rinnovo Riassoggettamento L. 6/57	Decorrenza XLVII - IV - 6 VII - 9 VII - 9 XI - 11 XXII - 4 XXXVIII - 5 XLII - 9	-	1,6179	EMILIA ROMAGNA (1,6179) Modena

ELENCO DELLE CONCESSIONI DI COLTIVAZIONE ACCORDATE NELLA TERRAFERMA - Aggiornamento 30/novembre/2008

CODICE E DENOMINAZIONE DELLA CONCESSIONE	TITOLARI DELLA CONCESSIONE e relative quote di partecipazione (%)	PROVVEDIMENTI CONCERNENTI LA CONCESSIONE				PERIODO DI VIGENZA	SCADENZA	AREA (Kmq)	UBICAZIONE DELLA CONCESSIONE
		Data	Natura del provvedimento	Decorrenza	BUIG				
712 CA' BELLAVISTA	LAZZI GAS (100) (r.u.)	26/4/1960	Natura del provvedimento Conferimento	26/4/1960	IV - 6	-	26/01/2010	1,54	EMILIA ROMAGNA (1,54) Bologna
		24/5/1963	Assoggettamento R.D. 1443/27	23/8/1962	VII - 9				
		18/3/1980	Rinnovo	26/4/1980	XXIV - 4				
		1/4/1994	Rinnovo	26/1/1990	XXXVIII - 5				
		1/4/1994	Cambio intestazione	28/11/1990	XXXVIII - 5				
		20/8/1998	Riassoggettamento L. 6/57	1/1/1997	XLII - 9				
		3/6/2003	Proroga	26/1/2000	XLVII - 7				
		24/6/2008	Proroga	25/1/2005	LII - 7				
713									
713 GAGGIOLA	LAZZI GAS (100) (r.u.)	30/4/1960	Natura del provvedimento Conferimento	30/4/1960	IV - 6	-	30/04/2010	9,06	EMILIA ROMAGNA (9,06) Bologna
		24/5/1963	Assoggettamento R.D. 1443/27	23/8/1962	VII - 9				
		18/3/1980	Rinnovo	30/4/1980	XXIV - 4				
		1/4/1994	Rinnovo	30/4/1990	XXXVIII - 5				
		1/4/1994	Cambio intestazione	28/11/1990	XXXVIII - 5				
		20/8/1998	Riassoggettamento L. 6/57	1/1/1997	XLII - 9				
718									
718 MOLINAZZO	LAZZI GAS (100) (r.u.)	5/12/1979	Natura del provvedimento Conferimento	5/12/1979	XXIV - 1	-	05/12/2009	2,2238	EMILIA ROMAGNA (2,2238) Bologna
		1/10/1990	Rinnovo	5/12/1989	XXXIV - 11				
		1/4/1994	Cambio intestazione	28/11/1990	XXXVIII - 5				
		20/8/1998	Riassoggettamento L. 6/57	1/1/1997	XLII - 9				
		3/6/2003	Proroga	5/12/1999	XLVII - 7				
		24/6/2008	Proroga	6/12/2004	LII - 7				
725									
725 SALSOMAGGIORE II	LAZZI GAS (100) (r.u.)	8/6/1893	Natura del provvedimento Conferimento	8/6/1893	L -	-	24/09/2038	9,5472	EMILIA ROMAGNA (9,5472) Parma
		4/10/1910	Ampliamento	4/10/1910	L -				
		4/3/1917	Passaggio al Demanio	4/3/1917	L -				
		25/9/1939	Ampliamento	25/9/1939	L -				
		20/8/1998	Assoggettamento L. 6/57	1/1/1997	XLII - 9				
726									
726 SALSOMAGGIORE I	LAZZI GAS (100) (r.u.)	11/7/1897	Natura del provvedimento Conferimento	11/7/1897	XLVII - 13	-	-	4,3667	EMILIA ROMAGNA (4,3667) Parma
		20/8/1998	Assoggettamento L. 6/57	1/1/1997	XLII - 9				

Nota: Perpetua. È stata conferita l'11 giugno 1897.

ELENCO DELLE CONCESSIONI DI COLTIVAZIONE ACCORDATE NELLA TERRAFERMA - Aggiornamento 30/novembre/2008

CODICE E DENOMINAZIONE DELLA CONCESSIONE	TITOLARI DELLA CONCESSIONE e relative quote di partecipazione (%)	PROVVEDIMENTI CONCERNENTI LA CONCESSIONE		PERIODO DI VIGENZA	SCADENZA	AREA (Kmq)	UBICAZIONE DELLA CONCESSIONE
		Data	Natura del provvedimento				
730 RAPAGNANO	ENI (100) (r.u.)	17/4/1960 24/5/1963 6/8/1993 29/10/1997 13/2/1998 7/5/2001 6/6/2006	Natura del provvedimento Conferimento Cambio intestazione Proroga Modifica programma sviluppo Rettifica Cambio intestazione Proroga Proroga	-	17/04/2010	8,49	MARCHE (8,49) Ascoli Piceno
731							
731 CASA BALLEANI	GAS PLUS ITALIANA (100) (r.u.)	10/5/1960 24/5/1963 6/8/1993 15/9/1995 2/4/1996 9/5/1996 3/11/1999 12/2/2004 20/7/2004 23/8/2006	Natura del provvedimento Conferimento Cambio intestazione Proroga Trasferimento titolarità Modifica programma lavoro Cambio intestazione Proroga Cambio intestazione Cambio intestazione Proroga	-	10/05/2010	3,15	MARCHE (3,15) Ancona
749							
749 POGGIO CASTIONE	SOCOPLUS (100) (r.u.)	22/1/1962 3/4/1971 16/12/1985 9/9/1993 27/11/2003 17/4/2007	Natura del provvedimento Conferimento Trasferimento quota Cambio intestazione Proroga Proroga Trasferimento	-	22/01/2012	1,1518	EMILIA ROMAGNA (1,1518) Parma
751							
751 NOVA SIRI SCALO	GAS PLUS ITALIANA (100) (r.u.)	24/5/1963 23/5/1966 20/2/1991 30/3/1992 20/10/1993 9/5/1996 9/5/1996 12/2/2004 20/7/2004	Natura del provvedimento Conferimento Riduzione Trasferimento titolarità Modifica programma lavoro Proroga Cambio intestazione Cambio intestazione Cambio intestazione Cambio intestazione	-	24/05/2003	7,5	BASILICATA (7,5) Matera

ELENCO DELLE CONCESSIONI DI COLTIVAZIONE ACCORDATE NELLA TERRAFERMA - Aggiornamento 30/novembre/2008

CODICE E DENOMINAZIONE DELLA CONCESSIONE	TITOLARI DELLA CONCESSIONE e relative quote di partecipazione (%)	PROVVEDIMENTI CONCERNENTI LA CONCESSIONE				PERIODO DI VIGENZA	SCADENZA	AREA (Kmq)	UBICAZIONE DELLA CONCESSIONE
		Data	Natura del provvedimento	Decorrenza	BUIG				
762 SEDIA D'ORLANDO	ENI (100) (r.u.)	13/2/1965	Natura del provvedimento	Decorrenza	IX - 7	-	13/02/2005	4,22	PUGLIA (4,22)
		13/2/1998	Conferimento	1/1/1998	XLII - 3				Foggia
		16/3/1999	Cambio intestazione	13/2/1995	XLIII - 4				
		16/3/1999	Proroga	16/3/1999	XLIII - 4				
		16/3/1999	Modifica programma sviluppo						
779									
CODICE E DENOMINAZIONE DELLA CONCESSIONE	TITOLARI DELLA CONCESSIONE e relative quote di partecipazione (%)	Data	Natura del provvedimento	Decorrenza	BUIG	PERIODO DI VIGENZA	SCADENZA	AREA (Kmq)	UBICAZIONE DELLA CONCESSIONE
MANCHE DI CIMALIA	EDISON (100) (r.u.)	15/4/1967	Conferimento	1/7/1966	XI - 7	-	17/09/2006	30	CALABRIA (30)
		2/7/1985	Cambio intestazione	1/1/1985	XXI - 8				Cosenza
		11/2/1987	Proroga	17/9/1996	XXXI - 3				Catanzaro
		22/4/1991	Trasferimento titolarità	1/7/1989	XXXV - 12				
		12/5/1992	Cambio intestazione	19/6/1991	XXXVI - 11				
		2/9/1993	Trasferimento titolarità	1/8/1992	XXXVII - 10				
		2/9/1993	Cambio intestazione	4/11/1992	XXXVII - 10				
		12/2/2004	Cambio intestazione	1/12/2003	XLVIII - 3				
783									
CODICE E DENOMINAZIONE DELLA CONCESSIONE	TITOLARI DELLA CONCESSIONE e relative quote di partecipazione (%)	Data	Natura del provvedimento	Decorrenza	BUIG	PERIODO DI VIGENZA	SCADENZA	AREA (Kmq)	UBICAZIONE DELLA CONCESSIONE
GARAGUSO	EDISON (50,33333333) (r.u.)	7/6/1969	Conferimento	7/6/1969	XIII - 8	-	07/06/2009	69,62	BASILICATA (69,62)
		20/1/1978	Estensione titolarità	20/1/1978	XXII - 8				Matera
		16/5/1978	Cambio intestazione quota	27/11/1978	XXIII - 8				
		22/1/1981	Estensione titolarità	22/1/1981	XXV - 4				
		16/7/1985	Cambio intestazione quota	1/1/1985	XXIX - 10				
		15/5/1987	Cambio intestazione quota	1/12/1986	XXXI - 9				
		20/6/1990	Trasferimento quota	1/7/1989	XXXV - 5				
		20/6/1990	Proroga	7/6/1999	XXXV - 5				
		12/5/1992	Cambio intestazione quota	19/6/1991	XXXVI - 11				
		4/8/1993	Cambio intestazione quota	23/4/1992	XXXVII - 10				
		2/9/1993	Trasferimento quota e nomina r.u.	1/8/1992	XXXVII - 10				
		2/9/1993	Cambio intestazione quota	4/11/1992	XXXVII - 10				
		9/5/1996	Cambio intestazione quota	1/3/1996	XL - 6				
		23/11/1998	Cambio intestazione quota	29/6/1998	XLII - 12				
		1/5/1999	Cambio intestazione quota	1/7/1999	XLIII - 10				
		20/3/2000	Cambio intestazione quota	1/1/2000	XLIV - 4				
		20/4/2001	Cambio intestazione quota	1/10/2000	XLV - 5				
		18/9/2001	Trasferimento quota	29/6/2001	XLV - 10				
		12/2/2004	Intestazione quota	1/12/2003	XLVIII - 3				
		12/2/2004	Cambio intestazione quota	1/1/2004	XLVIII - 3				
		20/7/2004	Cambio intestazione quota	18/5/2004	XLVIII - 8				

ELENCO DELLE CONCESSIONI DI COLTIVAZIONE ACCORDATE NELLA TERRAFERMA - Aggiornamento 30/novembre/2008

CODICE E DENOMINAZIONE DELLA CONCESSIONE	TITOLARI DELLA CONCESSIONE e relative quote di partecipazione (%)	PROVVEDIMENTI CONCERNENTI LA CONCESSIONE		PERIODO DI VIGENZA	SCADENZA	AREA (Kmq)	UBICAZIONE DELLA CONCESSIONE	
		Data	Natura del provvedimento					
790 COLLE DI LAURO Nota: Presentata: - istanza di proroga pubblicata nel B.U.I.G. Anno XLVII - N. 10; - istanza di proroga pubblicata nel B.U.I.G. Anno LII - N. 10.	EDISON (62,42) (r.u.) GAS PLUS ITALIANA (25,08) ENI (12,5)	9/10/1972	Unificazione	Decorrenza 9/10/1972	13/09/2004	33,6248	MOLISE (33,6248) Campobasso	
		8/3/1978	Estensione titolarità	8/3/1978	XVII - 3			
		18/5/1979	Cambio intestazione quota	27/11/1978	XXII - 4			
		25/5/1981	Estensione titolarità	25/5/1981	XXIII - 8			
		8/6/1985	Cambio intestazione quota	1/1/1985	XXVI - 1			
		7/8/1985	Proroga	13/9/1994	XXIX - 7			
		8/7/1987	Cambio intestazione quota	1/12/1986	XXIX - 9			
		8/8/1991	Trasferimento quota e nomina r.u.	1/7/1989	XXXI - 8			
		12/5/1992	Cambio intestazione quota	19/6/1991	XXXVI - 6			
		4/8/1993	Cambio intestazione quota	23/4/1992	XXXVI - 11			
		2/9/1993	Trasferimento quota e nomina r.u.	1/8/1992	XXXVII - 10			
		2/9/1993	Cambio intestazione quota	4/11/1992	XXXVII - 10			
		9/5/1996	Cambio intestazione quota	1/3/1996	XL - 6			
		13/2/1998	Cambio intestazione quota	1/1/1998	XLII - 3			
		23/11/1998	Cambio intestazione quota	29/6/1998	XLII - 12			
		15/9/1999	Cambio intestazione quota	1/7/1999	XLIII - 10			
		20/3/2000	Cambio intestazione quota	1/1/2000	XLIV - 4			
20/4/2001	Cambio intestazione quota	1/10/2000	XLV - 5					
18/9/2001	Trasferimento quota	29/6/2001	XLV - 10					
12/2/2004	Intestazione quota	1/12/2003	XLVIII - 3					
12/2/2004	Cambio intestazione quota	1/1/2004	XLVIII - 3					
20/7/2004	Cambio intestazione quota	18/5/2004	XLVIII - 8					
795 MONTE CASTELLANO	ENI (50) (r.u.) EDISON (50)	31/10/1974	Conferimento	Decorrenza 30/6/1974	-	25	MARCHE (25) Ascoli Piceno	
		8/6/1985	Cambio intestazione quota	1/1/1985	XIX - 2			
		2/7/1986	Modifica quota produzione	2/7/1986	XXIX - 10			
		8/8/1991	Trasferimento quota	1/7/1989	XXX - 11			
		12/5/1992	Cambio intestazione quota	19/6/1991	XXXVI - 6			
		2/9/1993	Trasferimento quota	1/8/1992	XXXVI - 11			
		2/9/1993	Cambio intestazione quota	4/11/1992	XXXVII - 10			
		13/2/1998	Cambio intestazione quota	1/1/1998	XXXVII - 10			
		12/2/2004	Intestazione quota	1/12/2003	XLII - 3			
		6/6/2006	Proroga	30/6/2004	XLVIII - 3			
		13/2/2007	Rettifica	6/6/2006	L - 7			
					LI - 3			

ELENCO DELLE CONCESSIONI DI COLTIVAZIONE ACCORDATE NELLA TERRAFERMA - Aggiornamento 30/novembre/2008
796

CODICE E DENOMINAZIONE DELLA CONCESSIONE	TITOLARI DELLA CONCESSIONE e relative quote di partecipazione (%)	PROVVEDIMENTI CONCERNENTI LA CONCESSIONE		PERIODO DI VIGENZA	SCADENZA	AREA (Kmq)	UBICAZIONE DELLA CONCESSIONE	
		Data	Natura del provvedimento					
TORRENTE MENOCCHIA	EDISON (88) (r.u.) PETROREP ITALIANA (12)	31/10/1974	Natura del provvedimento	Decorrenza	20/01/2014	23,3	MARCHE (23,3) Ascoli Piceno	
			Conferimento	20/1/1974	XIX - 2			
		21/4/1979	Cambio intestazione quota	27/11/1978	XXIII - 5			
		13/6/1985	Cambio intestazione quota	1/1/1985	XXIX - 7			
		2/7/1986	Modifica quota produzione	2/7/1986	XXX - 11			
		22/4/1991	Trasferimento quota	1/7/1989	XXXV - 12			
		12/5/1992	Cambio intestazione quota	19/6/1991	XXXVI - 11			
		4/8/1993	Cambio intestazione quota	23/4/1992	XXXVII - 10			
		2/9/1993	Trasferimento quota	1/8/1992	XXXVII - 10			
		2/9/1993	Cambio intestazione quota	4/11/1992	XXXVII - 10			
		23/11/1998	Cambio intestazione quota	29/6/1998	XLII - 12			
		15/9/1999	Cambio intestazione quota	1/7/1999	XLIII - 10			
		12/2/2004	Intestazione quota	1/12/2003	XLVIII - 3			
6/6/2006	Proroga	20/1/2004	L - 7					

798

CODICE E DENOMINAZIONE DELLA CONCESSIONE	TITOLARI DELLA CONCESSIONE e relative quote di partecipazione (%)	PROVVEDIMENTI CONCERNENTI LA CONCESSIONE		PERIODO DI VIGENZA	SCADENZA	AREA (Kmq)	UBICAZIONE DELLA CONCESSIONE	
		Data	Natura del provvedimento					
MASSERIA ACQUASALSA Nota: Presentata istanza di proroga pubblicata nel B.U.I.G. Anno XLVIII - N. 4.	GAS PLUS ITALIANA (46,03) (r.u.) EDISON (45,17) MEDOILGAS ITALIA (8,8)	24/1/1975	Natura del provvedimento	Decorrenza	-	41,22	PUGLIA (41,22) Foggia	
			Conferimento	24/1/1975	XIX - 3	24/01/2005		
		12/12/1978	Trasferimento quota	12/12/1978	XXIII - 2			
		26/9/1979	Trasferimento quota	26/9/1979	XXIII - 11			
		24/3/1980	Trasferimento quota	24/3/1980	XXIV - 7			
		15/9/1981	Trasferimento quota	15/9/1981	XXV - 12			
		15/10/1983	Cambio intestazione quota	1/1/1983	XXVIII - 2			
		19/2/1987	Trasferimento quota	19/2/1987	XXXI - 5			
		10/3/1988	Trasferimento quota	1/12/1986	XXXII - 8			
		21/3/1989	Trasferimento quota	21/3/1989	XXXIII - 8			
		20/2/1991	Trasferimento quota	20/2/1991	XXXV - 9			
		17/7/1993	Trasferimento quota	31/12/1992	XXXVII - 9			
		20/7/1993	Trasferimento quota	29/12/1992	XXXVII - 9			
		28/10/1993	Rettifica	28/10/1993	XXXVII - 12			
		29/3/1994	Trasferimento quota	1/10/1993	XXXVIII - 4			
		9/5/1996	Cambio intestazione quota	1/3/1996	XL - 6			
		14/6/1996	Trasferimento quota	1/1/1996	XL - 7			
		14/6/1996	Cambio intestazione quota	23/1/1996	XL - 7			
		23/11/1998	Cambio intestazione quota	29/6/1998	XLII - 12			
		15/9/1999	Cambio intestazione quota	1/7/1999	XLIII - 10			
		5/4/2002	Trasferimento quota	29/11/2001	XLVI - 12			
		12/2/2004	Intestazione quota	1/12/2003	XLVIII - 3			
		12/2/2004	Cambio intestazione quota	1/1/2004	XLVIII - 3			
		20/7/2004	Cambio intestazione quota	18/5/2004	XLVIII - 8			
		30/6/2005	Trasferimento quota	26/4/2005	XLIX - 7			
		16/4/2008	Cambio intestazione quota	12/2/2008	LII - 5			

ELENCO DELLE CONCESSIONI DI COLTIVAZIONE ACCORDATE NELLA TERRAFERMA - Aggiornamento 30/novembre/2008

CODICE E DENOMINAZIONE DELLA CONCESSIONE	TITOLARI DELLA CONCESSIONE e relative quote di partecipazione (%)	PROVVEDIMENTI CONCERNENTI LA CONCESSIONE		PERIODO DI VIGENZA	SCADENZA	AREA (Kmq)	UBICAZIONE DELLA CONCESSIONE
		Data	Natura del provvedimento				
800 FUME TENNA Nota: Presentata istanza di unificazione con la concessione «B.C7 LF» pubblicata nel B.U.I.G. - Anno XX - N. 6. Presentata istanza di proroga pubblicata nel B.U.I.G. - Anno XLVIII - N. 8.	EDISON (100) (r.u.)	27/11/1975 27/11/1978 10/10/1988 8/8/1989 4/8/1993 4/3/1994 18/3/1996 18/3/1996 23/11/1998 15/9/1999 5/9/2000 12/2/2004	Decorrenza Conferimento Cambio intestazione quota Trasferimento quota Trasferimento quota Cambio intestazione quota Sospensione attività di coltivazione Sospensione attività di sviluppo Proroga Cambio intestazione quota Cambio intestazione quota Trasferimento quota Intestazione quota	-	17/07/2005	22,06	MARCHE (22,06) Ascoli Piceno
801 CUGNO LE MACINE Nota: Presentata istanza di proroga pubblicata nel B.U.I.G. Anno XLVIII - N. 4.	ENI (100) (r.u.)	4/5/1976 6/4/1989 6/7/1995 13/2/1998 17/11/2000	Decorrenza Unificazione Proroga Modifica programma lavoro Cambio intestazione Proroga	-	09/03/2005	77,12	BASILICATA (77,12) Matera
802 SERRA PIZZUTA Nota: Presentata istanza di proroga pubblicata nel B.U.I.G. - Anno XLIV - N. 11. Presentata istanza di proroga pubblicata nel B.U.I.G. Anno XLIX - N. 10.	ENI (100) (r.u.)	4/5/1976 28/2/1989 13/2/1998	Decorrenza Unificazione Proroga Cambio intestazione	-	10/09/2001	62,55	BASILICATA (62,55) Matera
804 TERTIVERI Nota: Presentata istanza di proroga pubblicata nel B.U.I.G. Anno LII - N. 3.	ENI (70) (r.u.) GAS PLUS ITALIANA (30)	22/10/1976 17/6/1994 17/6/1994 9/5/1996 9/5/1996 13/2/1998 1/6/1998 12/2/2004 20/7/2004 23/8/2006	Decorrenza Unificazione Proroga Approvazione nuovo programma di sviluppo e ricerca Cambio intestazione quota Cambio intestazione quota Cambio intestazione quota Trasferimento quota Cambio intestazione quota Cambio intestazione quota Proroga	-	12/02/2009	157,5915	PUGLIA (157,5915) Foggia

ELENCO DELLE CONCESSIONI DI COLTIVAZIONE ACCORDATE NELLA TERRAFERMA - Aggiornamento 30/novembre/2008

805	CODICE E DENOMINAZIONE DELLA CONCESSIONE TORRENTE VULGANO Nota: Presentata istanza di proroga pubblicata nel B.U.I.G. Anno L - N. 4.	TITOLARI DELLA CONCESSIONE e relative quote di partecipazione (%) ENI (100) (r.u.)	PROVVEDIMENTI CONCERNENTI LA CONCESSIONE Data 4/3/1977 16/6/1981 13/2/1998 Natura del provvedimento Conferimento Trasferimento Cambio intestazione	PERIODO DI VIGENZA - XXI - 6 XXV - 10 XLII - 3	SCADENZA 04/03/2007	AREA (Kmq) 41,75	UBICAZIONE DELLA CONCESSIONE PUGLIA (41,75) Foggia
808	CODICE E DENOMINAZIONE DELLA CONCESSIONE MONTE MORRONE Nota: Presentata istanza di proroga pubblicata nel B.U.I.G. Anno L - N. 10.	TITOLARI DELLA CONCESSIONE e relative quote di partecipazione (%) GAS PLUS ITALIANA (100) (r.u.)	PROVVEDIMENTI CONCERNENTI LA CONCESSIONE Data 1/9/1977 9/5/1996 9/5/1996 12/2/2004 20/7/2004 Natura del provvedimento Conferimento Cambio intestazione Cambio intestazione Cambio intestazione	PERIODO DI VIGENZA - XXI - 11 XL - 6 XL - 6 XLVIII - 3 XLVIII - 8	SCADENZA 01/09/2007	AREA (Kmq) 29,72	UBICAZIONE DELLA CONCESSIONE BASILICATA (29,72) Matera
809	CODICE E DENOMINAZIONE DELLA CONCESSIONE CAPO COLONNE	TITOLARI DELLA CONCESSIONE e relative quote di partecipazione (%) ENI (100) (r.u.)	PROVVEDIMENTI CONCERNENTI LA CONCESSIONE Data 3/9/1977 13/2/1998 16/7/2008 Natura del provvedimento Conferimento Cambio intestazione Proroga	PERIODO DI VIGENZA - XXI - 12 XLII - 3 LII - 8	SCADENZA 03/09/2017	AREA (Kmq) 64,68	UBICAZIONE DELLA CONCESSIONE CALABRIA (64,68) Catanzaro
810	CODICE E DENOMINAZIONE DELLA CONCESSIONE FIUME TRESTE Nota: Presentata istanza di proroga pubblicata nel B.U.I.G. Anno XLIX - N. 1.	TITOLARI DELLA CONCESSIONE e relative quote di partecipazione (%) ENI (100) (r.u.)	PROVVEDIMENTI CONCERNENTI LA CONCESSIONE Data 24/11/1977 8/7/1987 13/2/1998 4/4/2000 11/2/2002 11/2/2002 11/2/2002 29/7/2002 Natura del provvedimento Unificazione Proroga Cambio intestazione Modifica programma lavoro Conferma Proroga Modifica programma lavoro Rettifica	PERIODO DI VIGENZA - XXII - 1 XXXII - 3 XLII - 3 XLIV - 5 XLVI - 3 XLVI - 3 XLVI - 3 XLVI - 10	SCADENZA 21/11/2005	AREA (Kmq) 115,5977	UBICAZIONE DELLA CONCESSIONE ABRUZZO (109,5977) Chieti MOLISE (6) Campobasso
816	CODICE E DENOMINAZIONE DELLA CONCESSIONE CALCIANO	TITOLARI DELLA CONCESSIONE e relative quote di partecipazione (%) ENI (100) (r.u.)	PROVVEDIMENTI CONCERNENTI LA CONCESSIONE Data 25/1/1982 10/3/1988 18/12/1995 13/2/1998 Natura del provvedimento Conferimento Riduzione Approvazione programma lavoro Cambio intestazione	PERIODO DI VIGENZA - XXVI - 5 XXXII - 8 XL - 1 XLII - 3	SCADENZA 25/01/2012	AREA (Kmq) 65,26	UBICAZIONE DELLA CONCESSIONE BASILICATA (65,26) Potenza Matera

ELENCO DELLE CONCESSIONI DI COLTIVAZIONE ACCORDATE NELLA TERRAFERMA - Aggiornamento 30/novembre/2008

817	CODICE E DENOMINAZIONE DELLA CONCESSIONE	TITOLARI DELLA CONCESSIONE e relative quote di partecipazione (%)	PROVVEDIMENTI CONCERNENTI LA CONCESSIONE		PERIODO DI VIGENZA	SCADENZA	AREA (Kmq)	UBICAZIONE DELLA CONCESSIONE
			Data	Natura del provvedimento				
	S. MARIA IMBARO	ENI (100) (r.u.)	25/1/1982	Natura del provvedimento Conferimento	-	25/01/2012	99,51	Chieti
			14/1/1994	Sospensione attività di sviluppo	XXVI - 5			
			27/2/1995	Sospensione attività produzione	XXXVIII - 2			
			27/2/1995	Approvazione nuovo programma di ricerca	XXXIX - 3			
			13/6/1997	Modifica programma sviluppo	XLI - 7			
			13/2/1998	Cambio intestazione	XLII - 3			
818	CODICE E DENOMINAZIONE DELLA CONCESSIONE	TITOLARI DELLA CONCESSIONE e relative quote di partecipazione (%)	PROVVEDIMENTI CONCERNENTI LA CONCESSIONE		PERIODO DI VIGENZA	SCADENZA	AREA (Kmq)	UBICAZIONE DELLA CONCESSIONE
	MASSERIA SPAVENTO	EDISON (50) (r.u.) ENI (50)	Data	Natura del provvedimento				
			28/5/1982	Conferimento	-	28/05/2012	94,78	PUGLIA (44,83)
			4/2/1984	Cambio intestazione quota	XXVI - 8			
			10/7/1984	Trasferimento quota	XXVIII - 4			
			16/7/1984	Cambio intestazione quota	XXVIII - 10			
			8/8/1991	Trasferimento quota e nomina r.u.	XXIX - 10			
			12/5/1992	Cambio intestazione quota	XXXVI - 6			
			2/9/1993	Modifica programma sviluppo	XXXVI - 11			
			2/9/1993	Trasferimento quota e nomina r.u.	XXXVII - 10			
			27/6/1996	Cambio intestazione quota	XXXVII - 10			
			13/2/1998	Modifica programma lavoro	XL - 8			
			29/9/1999	Cambio intestazione quota	XLII - 3			
			12/2/2004	Sospensione temporanea dei lavori	XLIII - 10			
				Intestazione quota	XLVIII - 3			
819	CODICE E DENOMINAZIONE DELLA CONCESSIONE	TITOLARI DELLA CONCESSIONE e relative quote di partecipazione (%)	PROVVEDIMENTI CONCERNENTI LA CONCESSIONE		PERIODO DI VIGENZA	SCADENZA	AREA (Kmq)	UBICAZIONE DELLA CONCESSIONE
	MASSERIA VERTICCHIO	ENI (100) (r.u.)	Data	Natura del provvedimento				
			1/7/1982	Unificazione	-	10/02/2014	36,5	MOLISE (36,5)
			7/8/1985	Approvazione ampliamento programma di lavoro	XXVI - 11			
			3/6/1994	Proroga	XXIX - 9			
			3/6/1994	Approvazione nuovo programma di sviluppo e ricerca	XXXVIII - 7			
			28/11/1996	Modifica programma sviluppo	XXXVIII - 7			
			13/2/1998	Cambio intestazione	XL - 12			
			1/10/2008	Proroga	XLII - 3			
					LII - 11			

ELENCO DELLE CONCESSIONI DI COLTIVAZIONE ACCORDATE NELLA TERRAFERMA - Aggiornamento 30/novembre/2008

CODICE E DENOMINAZIONE DELLA CONCESSIONE	TITOLARI DELLA CONCESSIONE e relative quote di partecipazione (%)	PROVVEDIMENTI CONCERNENTI LA CONCESSIONE		PERIODO DI VIGENZA	SCADENZA	AREA (Kmq)	UBICAZIONE DELLA CONCESSIONE
		Data	Natura del provvedimento				
820 CASTEL DI LAMA	MEDOILGAS ITALIA (26) (r.u.)	27/1/1983	Natura del provvedimento	21/1/1983	-	184,07	MARCHE (104,17)
	ENI (34)	7/3/1984	Conferimento	XXVII - 4			
	EDISON (30)	16/7/1985	Cambio intestazione quota	XXVIII - 7			
	SVILUPPO RISORSE NATURALI (10)	24/5/1990	Cambio intestazione quota	XXIX - 10			
		24/5/1990	Trasferimento quota e nomina r.u.	XXX - 2			
		24/5/1990	Trasferimento quota	XXXI - 2			
		12/5/1992	Cambio intestazione quota	XXXVI - 11			
		2/9/1993	Trasferimento quota	XXXVII - 10			
		2/9/1993	Cambio intestazione quota	XXXVII - 10			
		14/6/1996	Cambio intestazione quota e nomina r.u.	XL - 7			
	14/6/1996	Cambio intestazione quota	XL - 7				
	13/2/1998	Cambio intestazione quota	XLII - 3				
	5/4/2002	Trasferimento quota	XLVI - 12				
	17/3/2003	Assunzione quota	XLVII - 4				
	10/11/2003	Trasferimento quota	XLVII - 12				
	12/2/2004	Intestazione quota	XLVIII - 3				
	30/6/2005	Trasferimento quota	XLIX - 7				
	16/4/2008	Cambio intestazione quota	LII - 5				

CODICE E DENOMINAZIONE DELLA CONCESSIONE	TITOLARI DELLA CONCESSIONE e relative quote di partecipazione (%)	PROVVEDIMENTI CONCERNENTI LA CONCESSIONE		PERIODO DI VIGENZA	SCADENZA	AREA (Kmq)	UBICAZIONE DELLA CONCESSIONE
		Data	Natura del provvedimento				
821 MELANICO	GAS PLUS ITALIANA (100) (r.u.)	2/8/1983	Natura del provvedimento	17/12/1982	-	59,14	PUGLIA (45,39)
		25/7/1984	Conferimento	XXVII - 12			
		25/7/1984	Cambio intestazione quota	XXVIII - 11			
		25/7/1984	Trasferimento quota	XXVIII - 11			
		24/10/1986	Assunzione quota	XXXI - 3			
		20/1/1993	Trasferimento	XXXVII - 11			
		9/5/1996	Cambio intestazione	XL - 6			
		12/2/2004	Cambio intestazione	XLVIII - 3			
		20/7/2004	Cambio intestazione	XLVIII - 8			
							MOLISE (13,75)
							Campobasso

CODICE E DENOMINAZIONE DELLA CONCESSIONE	TITOLARI DELLA CONCESSIONE e relative quote di partecipazione (%)	PROVVEDIMENTI CONCERNENTI LA CONCESSIONE		PERIODO DI VIGENZA	SCADENZA	AREA (Kmq)	UBICAZIONE DELLA CONCESSIONE
		Data	Natura del provvedimento				
823 TEMPA ROSSA	ENI (70) (r.u.) EDISON (30)	22/3/1984	Natura del provvedimento	4/4/1983	-	69,05	BASILICATA (69,05)
		8/6/1985	Conferimento	XXVIII - 9			
		8/8/1991	Cambio intestazione quota	XXIX - 10			
		12/5/1992	Trasferimento quota	XXXVI - 6			
		2/9/1993	Cambio intestazione quota	XXXVI - 11			
		2/9/1993	Trasferimento quota	XXXVII - 10			
		13/2/1998	Cambio intestazione quota	XXXVII - 10			
		7/12/1999	Cambio intestazione quota	XLII - 3			
		12/2/2004	Modifica programma sviluppo	XLIV - 1			
			Intestazione quota	XLVIII - 3			
							Matera

ELENCO DELLE CONCESSIONI DI COLTIVAZIONE ACCORDATE NELLA TERRAFERMA - Aggiornamento 30/novembre/2008

CODICE E DENOMINAZIONE DELLA CONCESSIONE	TITOLARI DELLA CONCESSIONE e relative quote di partecipazione (%)	PROVVEDIMENTI CONCERNENTI LA CONCESSIONE		PERIODO DI VIGENZA	SCADENZA	AREA (Kmq)	UBICAZIONE DELLA CONCESSIONE
		Data	Natura del provvedimento				
826 S. BENEDETTO DEL TRONTO	ENI (85,5) (r.u.) EDISON (12,5) GAS PLUS ITALIANA (2)	6/11/1984 21/3/1989 10/7/1992 29/3/1994 29/3/1994 16/10/1995 2/4/1996 8/5/1996 9/5/1996 6/3/1997 13/2/1998 23/11/1998 15/9/1999 12/2/2004 12/2/2004 20/7/2004	Natura del provvedimento Conferimento Trasferimento quota Trasferimento quota Trasferimento quota Trasferimento quota Modifica programma lavoro Riesame art. 3 D.M. 16/10/95 Modifica programma lavoro Cambio intestazione quota Trasferimento quota Cambio intestazione quota Cambio intestazione quota Cambio intestazione quota Cambio intestazione quota Cambio intestazione quota	-	10/09/2014	87,22	MARCHE (87,22) Ascoli Piceno
828 MAFALDA	GAS PLUS ITALIANA (60) (r.u.) EDISON (40)	7/3/1985 4/8/1993 17/6/1994 9/5/1996 23/11/1998 15/9/1999 12/2/2004 12/2/2004 20/7/2004	Natura del provvedimento Conferimento Cambio intestazione quota Ampliamento Cambio intestazione quota Cambio intestazione quota Cambio intestazione quota Intestazione quota Cambio intestazione quota Cambio intestazione quota	-	03/12/2014	79,4	MOLISE (79,4) Campobasso
829 MACERATA	GAS PLUS ITALIANA (100) (r.u.)	22/4/1985 29/6/1990 15/6/1995 8/5/1996 9/5/1996 9/5/1996 12/2/2004 20/7/2004	Natura del provvedimento Conferimento Trasferimento Approvazione nuovo programma di esplorazione Modifica programma lavoro Cambio intestazione Cambio intestazione Cambio intestazione quota Cambio intestazione	-	12/08/2014	217,91	MARCHE (217,91) Macerata Ascoli Piceno

ELENCO DELLE CONCESSIONI DI COLTIVAZIONE ACCORDATE NELLA TERRAFERMA - Aggiornamento 30/novembre/2008

830	CODICE E DENOMINAZIONE DELLA CONCESSIONE	TITOLARI DELLA CONCESSIONE e relative quote di partecipazione (%)	PROVVEDIMENTI CONCERNENTI LA CONCESSIONE				PERIODO DI VIGENZA	SCADENZA	AREA (Kmq)	UBICAZIONE DELLA CONCESSIONE
			Data	Natura del provvedimento	DecorrENZA	BUIG				
	COLABELLA	EDISON (50) (r.u.) GAS DELLA CONCORDIA (50)	19/5/1985	Conferimento	16/5/1985	XXIX - 12	16/05/2015	54,45	BASILICATA (54,45) Potenza	
		Nota: Presentata istanza di rinuncia pubblicata nel B.U.I.G. - Anno XLII - N. 1	22/1/1990	Trasferimento quota	1/1/1989	XXXIV - 11				
			22/1/1990	Trasferimento quota	1/7/1989	XXXIV - 11				
			12/5/1992	Cambio intestazione quota	19/6/1991	XXXVI - 11				
			20/5/1992	Modifica programma sviluppo	20/5/1992	XXXVI - 6				
			2/9/1993	Trasferimento quota e nomina r.u.	1/8/1992	XXXVII - 10				
			2/9/1993	Cambio intestazione quota	4/11/1992	XXXVII - 10				
			14/6/1996	Trasferimento quota	1/1/1996	XL - 7				
			14/6/1996	Cambio intestazione quota	23/1/1996	XL - 7				
			5/4/2002	Trasferimento quota	29/11/2001	XLVI - 12				
			12/2/2004	Intestazione quota	1/12/2003	XLVIII - 3				
834	CODICE E DENOMINAZIONE DELLA CONCESSIONE	TITOLARI DELLA CONCESSIONE e relative quote di partecipazione (%)	PROVVEDIMENTI CONCERNENTI LA CONCESSIONE				PERIODO DI VIGENZA	SCADENZA	AREA (Kmq)	UBICAZIONE DELLA CONCESSIONE
	ORSINO	GAS PLUS ITALIANA (100) (r.u.)	Data	Natura del provvedimento	DecorrENZA	BUIG				
		Nota: Presentata istanza di rinuncia pubblicata nel B.U.I.G. - Anno XLIX - N. 1.	7/8/1985	Conferimento	2/12/1984	XXX - 2	02/12/2014	144,89	BASILICATA (144,89) Potenza Matera	
			29/6/1990	Modifica programma lavoro	29/6/1990	XXXV - 2				
			20/1/1993	Trasferimento	4/3/1992	XXXVII - 11				
			17/6/1994	Modifica programma lavoro	17/6/1994	XXXVIII - 8				
			9/5/1996	Cambio intestazione	1/3/1996	XL - 6				
			12/2/2004	Cambio intestazione quota	1/1/2004	XLVIII - 3				
			20/7/2004	Cambio intestazione	18/5/2004	XLVIII - 8				
836	CODICE E DENOMINAZIONE DELLA CONCESSIONE	TITOLARI DELLA CONCESSIONE e relative quote di partecipazione (%)	PROVVEDIMENTI CONCERNENTI LA CONCESSIONE				PERIODO DI VIGENZA	SCADENZA	AREA (Kmq)	UBICAZIONE DELLA CONCESSIONE
	MASSERIA MONACO	EDISON (50) (r.u.) ENI (50)	Data	Natura del provvedimento	DecorrENZA	BUIG				
			8/7/1986	Conferimento	8/7/1986	XXX - 8	08/07/2016	35,93	BASILICATA (35,93) Matera	
			8/8/1991	Trasferimento quota e nomina r.u.	1/7/1989	XXXI - 6				
			12/5/1992	Cambio intestazione quota	19/6/1991	XXXVI - 11				
			2/9/1993	Trasferimento quota e nomina r.u.	1/8/1992	XXXVII - 10				
			2/9/1993	Cambio intestazione quota	4/11/1992	XXXVII - 10				
			1/12/1994	Integrazione nuovo programma di esplorazione	1/12/1994	XXXIX - 1				
			13/2/1998	Cambio intestazione quota	1/1/1998	XLII - 3				
			12/2/2004	Intestazione quota	1/12/2003	XLVIII - 3				
837	CODICE E DENOMINAZIONE DELLA CONCESSIONE	TITOLARI DELLA CONCESSIONE e relative quote di partecipazione (%)	PROVVEDIMENTI CONCERNENTI LA CONCESSIONE				PERIODO DI VIGENZA	SCADENZA	AREA (Kmq)	UBICAZIONE DELLA CONCESSIONE
	PIGAZZANO	GAS PLUS ITALIANA (100) (r.u.)	Data	Natura del provvedimento	DecorrENZA	BUIG				
			2/7/1986	Conferimento	24/5/1984	XXX - 11	24/05/2014	81,87	EMILIA ROMAGNA (81,87) Piacenza	
			20/12/1992	Trasferimento	31/3/1992	XXXVII - 12				
			9/5/1996	Cambio intestazione	1/1/1996	XL - 6				
			9/5/1996	Cambio intestazione	1/3/1996	XL - 6				
			12/2/2004	Cambio intestazione	1/1/2004	XLVIII - 3				
			20/7/2004	Cambio intestazione	18/5/2004	XLVIII - 8				

ELENCO DELLE CONCESSIONI DI COLTIVAZIONE ACCORDATE NELLA TERRAFERMA - Aggiornamento 30/novembre/2008

838	CODICE E DENOMINAZIONE DELLA CONCESSIONE	TITOLARI DELLA CONCESSIONE e relative quote di partecipazione (%)	PROVVEDIMENTI CONCERNENTI LA CONCESSIONE		PERIODO DI VIGENZA	SCADENZA	AREA (Kmq)	UBICAZIONE DELLA CONCESSIONE
			Data	Natura del provvedimento				
	MONTE VRECCIARO	ENI (100) (r.u.)	14/1/1987	Conferimento	31/8/1984	31/08/2014	31,84	PUGLIA (31,84)
			13/2/1998	Cambio intestazione	1/1/1998			Foggia
Nota: Presentata istanza di rinuncia pubblicata nel B.U.I.G. Anno XLVIII - N. 11.								
839	CODICE E DENOMINAZIONE DELLA CONCESSIONE	TITOLARI DELLA CONCESSIONE e relative quote di partecipazione (%)	PROVVEDIMENTI CONCERNENTI LA CONCESSIONE		PERIODO DI VIGENZA	SCADENZA	AREA (Kmq)	UBICAZIONE DELLA CONCESSIONE
	MONTIGNANO	EDISON (50) (r.u.) GAS PLUS ITALIANA (50)	Data	Natura del provvedimento				
			15/4/1987	Conferimento	17/7/1986	XXXI - 11		
			21/3/1989	Sostituzione art. 2 D.M. 15/4/87	17/7/1986	XXXIII - 8		
			21/3/1989	Trasferimento quota e nomina r.u.	21/3/1989	XXXIII - 8		
			10/10/1990	Trasferimento quota e nomina r.u.	10/10/1990	XXXV - 5		
			4/8/1993	Cambio intestazione quota	23/4/1992	XXXVII - 10		
			9/5/1996	Cambio intestazione quota	1/3/1996	XL - 6		
			13/5/1997	Modifica programma lavoro	13/5/1997	XLI - 6		
			23/11/1998	Cambio intestazione quota	29/6/1998	XLII - 12		
			15/9/1999	Cambio intestazione quota	1/7/1999	XLIII - 10		
			12/2/2004	Cambio intestazione quota	1/12/2003	XLVIII - 3		
			12/2/2004	Cambio intestazione quota	1/1/2004	XLVIII - 3		
			20/7/2004	Cambio intestazione quota	18/5/2004	XLVIII - 8		
841	CODICE E DENOMINAZIONE DELLA CONCESSIONE	TITOLARI DELLA CONCESSIONE e relative quote di partecipazione (%)	PROVVEDIMENTI CONCERNENTI LA CONCESSIONE		PERIODO DI VIGENZA	SCADENZA	AREA (Kmq)	UBICAZIONE DELLA CONCESSIONE
	SETTEFINESTRE	GAS PLUS ITALIANA (100) (r.u.)	Data	Natura del provvedimento				
			8/7/1987	Conferimento	8/7/1987	XXXII - 3		
			10/7/1991	Trasferimento quota e nomina r.u.	19/1/1990	XXXVI - 1		
			10/7/1991	Trasferimento quota	28/12/1990	XXXVI - 1		
			9/5/1996	Cambio intestazione quota	1/3/1996	XL - 6		
			13/5/1997	Modifica programma lavoro	13/5/1997	XLI - 6		
			20/3/2000	Cambio intestazione quota	1/1/2000	XLIV - 4		
			20/4/2001	Cambio intestazione quota	1/10/2000	XLV - 5		
			18/9/2001	Trasferimento quota	29/6/2001	XLV - 10		
			12/2/2004	Cambio intestazione	1/1/2004	XLVIII - 3		
			20/7/2004	Cambio intestazione	18/5/2004	XLVIII - 8		
			27/4/2005	Trasferimento quota e nomina r.u.	30/12/2004	LII - 3		
			5/5/2008	Assunzione quota	7/4/2008	LII - 6		

ELENCO DELLE CONCESSIONI DI COLTIVAZIONE ACCORDATE NELLA TERRAFERMA - Aggiornamento 30/novembre/2008

CODICE E DENOMINAZIONE DELLA CONCESSIONE	TITOLARI DELLA CONCESSIONE e relative quote di partecipazione (%)	PROVVEDIMENTI CONCERNENTI LA CONCESSIONE		PERIODO DI VIGENZA	SCADENZA	AREA (Kmq)	UBICAZIONE DELLA CONCESSIONE
		Data	Natura del provvedimento				
842 S. MARIA NUOVA	GAS PLUS ITALIANA (100) (r.u.)	8/7/1987	Natura del provvedimento	8/7/1987	08/07/2017	81,75	MARCHE (81,75)
		10/7/1991	Conferimento	XXXII - 3	-		
		10/7/1991	Trasferimento quota e nomina r.u.	XXXVI - 1			Macerata
		6/8/1993	Trasferimento quota	XXXVI - 1			Ancona
		6/8/1993	Nomina r.u.	XXXVII - 9			
		6/8/1993	Modifica programma lavoro	XXXVII - 9			
		2/4/1996	Modifica programma lavoro	XL - 5			
		9/5/1996	Cambio intestazione quota	XL - 6			
		20/3/2000	Cambio intestazione quota	XLIV - 4			
		20/4/2001	Cambio intestazione quota	XLV - 5			
		18/9/2001	Trasferimento quota	XLV - 10			
		12/2/2004	Cambio intestazione	XLVIII - 3			
		20/7/2004	Cambio intestazione	XLVIII - 8			
843							
843 CODICE E DENOMINAZIONE DELLA CONCESSIONE	TITOLARI DELLA CONCESSIONE e relative quote di partecipazione (%)	PROVVEDIMENTI CONCERNENTI LA CONCESSIONE		PERIODO DI VIGENZA	SCADENZA	AREA (Kmq)	UBICAZIONE DELLA CONCESSIONE
PECORARO	ENI (100) (r.u.)	Data	Natura del provvedimento	Decorrenza			
		9/2/1988	Conferimento e unificazione	9/2/1988	01/08/2005	40,87	PUGLIA (40,87)
		13/2/1998	Cambio intestazione	1/1/1998			
		16/3/1999	Modifica programma sviluppo	16/3/1999			Foggia
845							
845 CODICE E DENOMINAZIONE DELLA CONCESSIONE	TITOLARI DELLA CONCESSIONE e relative quote di partecipazione (%)	PROVVEDIMENTI CONCERNENTI LA CONCESSIONE		PERIODO DI VIGENZA	SCADENZA	AREA (Kmq)	UBICAZIONE DELLA CONCESSIONE
MONTE CANTIERE	IDROELETTRICA ALTMODENESE SIAM (100) (r.u.)	Data	Natura del provvedimento	Decorrenza			
		13/7/1988	Conferimento	13/7/1988	13/07/2018	36,36	EMILIA ROMAGNA (36,36)
846							
846 CODICE E DENOMINAZIONE DELLA CONCESSIONE	TITOLARI DELLA CONCESSIONE e relative quote di partecipazione (%)	PROVVEDIMENTI CONCERNENTI LA CONCESSIONE		PERIODO DI VIGENZA	SCADENZA	AREA (Kmq)	UBICAZIONE DELLA CONCESSIONE
IL SALICE	GAS PLUS ITALIANA (100) (r.u.)	Data	Natura del provvedimento	Decorrenza			
		28/7/1988	Conferimento	27/3/1988	27/03/2018	47,15	BASILICATA (47,15)
		2/7/1990	Trasferimento quota	1/1/1989			
		12/11/1993	Trasferimento quota	6/4/1993			
		11/4/1995	Approvazione nuovo programma di esplorazione	11/4/1995			
		9/5/1996	Cambio intestazione quota	1/3/1996			
		14/6/1996	Trasferimento quota	1/1/1996			
		14/6/1996	Cambio intestazione quota	23/1/1996			
		7/12/1999	Assunzione quote	27/9/1999			
		12/2/2004	Cambio intestazione quota	1/1/2004			
		20/7/2004	Cambio intestazione	18/5/2004			

ELENCO DELLE CONCESSIONI DI COLTIVAZIONE ACCORDATE NELLA TERRAFERMA - Aggiornamento 30/novembre/2008

CODICE E DENOMINAZIONE DELLA CONCESSIONE	TITOLARI DELLA CONCESSIONE e relative quote di partecipazione (%)	PROVVEDIMENTI CONCERNENTI LA CONCESSIONE		PERIODO DI VIGENZA	SCADENZA	AREA (Kmq)	UBICAZIONE DELLA CONCESSIONE
		Data	Natura del provvedimento				
848 Fonte S. DAMIANO Nota: Presentata istanza di estensione dell'area pubblicata nel B.U.I.G. Anno LII - N. 10.	CONSUL SERVICE (99) (r.u.) ITALMIN EXPLORATION (1)	1/2/1989	Conferimento	18/7/1988	XXXIII - 3	23,71	BASILICATA (23,71) Matera
		14/7/1993	Cambio intestazione quota	10/8/1989	XXXVII - 12		
		14/7/1993	Trasferimento quota	18/8/1989	XXXVII - 12		
		14/7/1993	Cambio intestazione quota	15/1/1990	XXXVII - 12		
		14/7/1993	Trasferimento quota	12/2/1992	XXXVII - 12		
		14/7/1993	Trasferimento quota	29/11/1992	XXXVII - 12		
		7/4/1994	Trasferimento quota	2/3/1994	XXXVIII - 5		
		4/7/1994	Trasferimento quota	23/5/1994	XXXVIII - 8		
		23/1/1995	Assunzione quota	12/12/1994	XXXIX - 2		
		9/5/2001	Trasferimento quota	10/10/2000	XLV - 6		
		9/5/2001	Trasferimento quota	31/10/2000	XLV - 6		
		30/10/2001	Trasferimento quota e nomina r.u.	15/10/2001	XLV - 11		
		12/5/2006	Trasferimento quota	28/1/2006	L - 6		
		849 MASSERIA GROTTOVECCHIA	MEDOILGAS ITALIA (20) (r.u.) GAS PLUS ITALIANA (58,25) EDISON (13,75) SVILUPPO RISORSE NATURALI (8)	6/9/1988	Conferimento		
24/5/1990	Trasferimento quota			1/1/1989	XXXV - 2		
24/5/1990	Trasferimento quota			1/7/1989	XXXV - 2		
11/4/1991	Trasferimento quota			19/12/1989	XXXVI - 5		
12/5/1992	Cambio intestazione quota			19/6/1991	XXXVI - 11		
2/9/1993	Trasferimento quota			1/8/1992	XXXVII - 10		
2/9/1993	Trasferimento quota			4/11/1992	XXXVII - 10		
9/5/1996	Cambio intestazione quota			1/3/1996	XL - 6		
14/6/1996	Trasferimento quota e nomina r.u.			1/1/1996	XL - 7		
14/6/1996	Cambio intestazione quota			23/1/1996	XL - 7		
20/3/2000	Cambio intestazione quota			1/1/2000	XLIV - 4		
20/4/2001	Cambio intestazione quota			1/10/2000	XLV - 5		
18/9/2001	Trasferimento quota			29/6/2001	XLV - 10		
5/4/2002	Trasferimento quota			29/11/2001	XLVI - 12		
12/2/2004	Intestazione quota			1/12/2003	XLVIII - 3		
12/2/2004	Cambio intestazione quota			1/1/2004	XLVIII - 3		
20/7/2004	Cambio intestazione quota			18/5/2004	XLVIII - 8		
8/10/2004	Trasferimento quota			17/12/2003	XLVIII - 11		
30/6/2005	Trasferimento quota			26/4/2005	XLIX - 7		
16/4/2008	Cambio intestazione quota			12/2/2008	LII - 5		

ELENCO DELLE CONCESSIONI DI COLTIVAZIONE ACCORDATE NELLA TERRAFERMA - Aggiornamento 30/novembre/2008

850 CODICE E DENOMINAZIONE DELLA CONCESSIONE	TITOLARI DELLA CONCESSIONE e relative quote di partecipazione (%) SIM (100) (r.u.)	PROVVEDIMENTI CONCERNENTI LA CONCESSIONE			PERIODO DI VIGENZA	SCADENZA	AREA (Kmq)	UBICAZIONE DELLA CONCESSIONE
		Data	Natura del provvedimento	Decorrenza				
TOMBOLO		6/2/1989	Conferimento	5/4/1988	XXXIII - 8	05/04/2018	285,98	TOSCANA (285,98) Pisa Livorno
		20/12/1992	Trasferimento	31/3/1992	XXXVII - 12			
		9/5/1996	Cambio intestazione	1/1/1996	XL - 6			
		9/5/1996	Cambio intestazione	1/3/1996	XL - 6			
		9/2/2004	Trasferimento quota	2/10/2003	XLVIII - 3			
		20/10/2008	Riattribuzione	20/10/2008	LII - 11			
		20/10/2008	Accettazione rinuncia	20/10/2008	LII - 11			
852 CODICE E DENOMINAZIONE DELLA CONCESSIONE MACCHIA DI PIERNO Nota: Presentata istanza di rinuncia pubblicata nel B.U.I.G. Anno XLVIII - N. 7.	ENI (100) (r.u.)	4/7/1989	Conferimento	4/2/1988	XXXIII - 9	04/02/2018	83,19	PUGLIA (83,19) Foggia
		27/12/1993	Proroga termine perforazione	30/9/1992	XXXVIII - 2			
		13/2/1998	Cambio intestazione	1/1/1998	XLII - 3			
853 CODICE E DENOMINAZIONE DELLA CONCESSIONE PORTO CIVITANOVA	GAS PLUS ITALIANA (60) (r.u.) EDISON (40)	9/6/1989	Conferimento	17/5/1989	XXXIII - 11	27/05/2019	62,8	MARCHE (62,8) Macerata Ascoli Piceno
		4/8/1993	Cambio intestazione quota	23/4/1992	XXXVII - 10			
		9/5/1996	Cambio intestazione quota	1/1/1996	XL - 6			
		9/5/1996	Cambio intestazione quota	1/3/1996	XL - 6			
		23/11/1998	Cambio intestazione quota	29/6/1998	XLII - 12			
		15/9/1999	Cambio intestazione quota	1/7/1999	XLIII - 10			
		12/2/2004	Intestazione quota	1/12/2003	XLVIII - 3			
		12/2/2004	Cambio intestazione quota	1/1/2004	XLVIII - 3			
		20/7/2004	Cambio intestazione quota	18/5/2004	XLVIII - 8			
854 CODICE E DENOMINAZIONE DELLA CONCESSIONE SAN BASTIE Nota: Presentata istanza di rinuncia pubblicata nel B.U.I.G. Anno L - N. 1. Presentata istanza di riattribuzione pubblicata nel B.U.I.G. Anno L - N. 8 - Società Consul Service.	MEDOILGAS ITALIA (100) (r.u.)	4/7/1989	Conferimento	6/12/1988	XXXIII - 12	06/12/2018	97,56	ABRUZZO (97,56) Chieti
		6/10/1993	Trasferimento quote	23/4/1993	XXXVII - 11			
		13/1/1994	Ampliamento	13/1/1994	XXXVIII - 2			
		9/5/1996	Cambio intestazione quota	1/3/1996	XL - 6			
		14/6/1996	Trasferimento quota	1/1/1996	XL - 7			
		14/6/1996	Cambio intestazione quota	23/1/1996	XL - 7			
		5/4/2002	Trasferimento quota	29/11/2001	XLVI - 12			
		9/2/2004	Trasferimento quota	2/10/2003	XLVIII - 3			
		30/6/2005	Trasferimento quota	26/4/2005	XLIX - 7			
		16/4/2008	Cambio intestazione quota	12/2/2008	LII - 5			
		7/8/2008	Assunzione quota	9/7/2008	LII - 9			

ELENCO DELLE CONCESSIONI DI COLTIVAZIONE ACCORDATE NELLA TERRAFERMA - Aggiornamento 30/novembre/2008

CODICE E DENOMINAZIONE DELLA CONCESSIONE	TITOLARI DELLA CONCESSIONE e relative quote di partecipazione (%)	PROVVEDIMENTI CONCERNENTI LA CONCESSIONE		PERIODO DI VIGENZA	SCADENZA	AREA (Kmq)	UBICAZIONE DELLA CONCESSIONE
		Data	Natura del provvedimento				
856 TORRENTE CIGNO	MEDOILGAS ITALIA (45) (r.u.) GAS PLUS ITALIANA (55)	25/1/1990	Conferimento	7/3/1989	XXXIV - 6	154,44	MOLISE (154,44) Campobasso
		12/5/1992	Cambio intestazione quota	19/6/1991	XXXVI - 11		
		6/8/1993	Trasferimento quota	7/6/1991	XXXVII - 10		
		6/8/1993	Trasferimento quota	4/11/1992	XXXVII - 10		
		6/8/1993	Approvazione nuovo programma lavoro	6/8/1993	XXXVII - 10		
		10/3/1994	Assunzione quota	26/11/1993	XXXVIII - 4		
		9/5/1996	Cambio intestazione quota	1/3/1996	XL - 6		
		14/6/1996	Trasferimento quota e nomina r.u.	1/1/1996	XL - 7		
		14/6/1996	Cambio intestazione quota e nomina r.u.	23/1/1996	XL - 7		
		5/4/2002	Trasferimento quota	29/11/2001	XLVI - 12		
		12/2/2004	Cambio intestazione quota	1/1/2004	XLVIII - 3		
		20/7/2004	Cambio intestazione quota	18/5/2004	XLVIII - 8		
		30/6/2005	Trasferimento quota	26/4/2005	XLIX - 7		
		16/4/2008	Cambio intestazione quota	12/2/2008	LII - 5		
857 S. TEODORO	MEDOILGAS ITALIA (100) (r.u.)	30/9/1990	Conferimento	5/9/1989	XXXIV - 12	59,25	BASILICATA (59,25) Matera
		30/9/1990	Trasferimento quota	30/9/1990	XXXIV - 12		
		12/5/1992	Cambio intestazione quota	19/6/1991	XXXVI - 11		
		2/9/1993	Trasferimento quota	1/8/1992	XXXVII - 10		
		2/9/1993	Cambio intestazione quota	4/11/1992	XXXVII - 10		
		12/11/1993	Trasferimento quota	6/4/1993	XXXVII - 12		
		9/5/1996	Cambio intestazione quota	1/3/1996	XL - 6		
		14/6/1996	Trasferimento quota e nomina r.u.	1/1/1996	XL - 7		
		14/6/1996	Cambio intestazione quota	23/1/1996	XL - 7		
		7/12/1999	Trasferimento quota	28/9/1999	XLIV - 1		
		8/3/2000	Trasferimento quota	4/2/2000	XLIV - 4		
		17/11/2000	Trasferimento quota	10/8/2000	XLIV - 12		
		17/11/2000	Trasferimento quota e nomina r.u.	4/10/2000	XLIV - 12		
		19/10/2001	Trasferimento quota e nomina r.u.	1/8/2001	XLV - 11		
8/10/2004	Trasferimento quota	31/12/2002	XLVIII - 11				
3/12/2004	Trasferimento quota	2/3/2004	XLIX - 1				
30/6/2005	Trasferimento	26/4/2005	XLIX - 7				
16/4/2008	Intestazione	12/2/2008	LII - 5				

ELENCO DELLE CONCESSIONI DI COLTIVAZIONE ACCORDATE NELLA TERRAFERMA - Aggiornamento 30/novembre/2008

858	CODICE E DENOMINAZIONE DELLA CONCESSIONE MISANO ADRIATICO	TITOLARI DELLA CONCESSIONE e relative quote di partecipazione (%) MEDOILGAS ITALIA (100) (r.u.)	PROVVEDIMENTI CONCERNENTI LA CONCESSIONE		PERIODO DI VIGENZA	SCADENZA	AREA (Kmq)	UBICAZIONE DELLA CONCESSIONE
			Data	Natura del provvedimento				
			20/6/1990	Decorrenza		20/06/2020	75,31	EMILIA ROMAGNA (74,43) Forlì MARCHE (0,88) Pesaro
			9/5/1996	Conferimento	BUIG XXXV - 2			
			14/6/1996	Cambio intestazione quota	XL - 6			
			14/6/1996	Trasferimento quota e nomina r.u.	XL - 7			
			14/6/1996	Cambio intestazione quota	XL - 7			
			7/2/2001	Trasferimento quota	XLV - 3			
			7/2/2001	Nomina r.u.	XLV - 3			
			7/2/2001	Trasferimento quota	XLV - 3			
			5/4/2002	Trasferimento quota	XLVI - 12			
			10/11/2003	Trasferimento quota	XLVII - 12			
			26/11/2003	Trasferimento quota	XLVII - 12			
			2/3/2005	Trasferimento quota	XLIX - 4			
			30/6/2005	Trasferimento	XLIX - 7			
			16/4/2008	Intestazione	LII - 5			

859	CODICE E DENOMINAZIONE DELLA CONCESSIONE POLICORO	TITOLARI DELLA CONCESSIONE e relative quote di partecipazione (%) GAS PLUS ITALIANA (100) (r.u.)	PROVVEDIMENTI CONCERNENTI LA CONCESSIONE		PERIODO DI VIGENZA	SCADENZA	AREA (Kmq)	UBICAZIONE DELLA CONCESSIONE
			Data	Natura del provvedimento				
			30/9/1990	Decorrenza		30/09/2020	164	BASILICATA (155,25) Matera CALABRIA (8,75) Cosenza
			9/5/1996	Conferimento	BUIG XXXV - 2			
			9/5/1996	Cambio intestazione	XL - 6			
			9/5/1996	Cambio intestazione	XL - 6			
			12/2/2004	Cambio intestazione	XLVIII - 3			
			20/7/2004	Cambio intestazione	XLVIII - 8			

861	CODICE E DENOMINAZIONE DELLA CONCESSIONE TORRENTE CELONE	TITOLARI DELLA CONCESSIONE e relative quote di partecipazione (%) MEDOILGAS ITALIA (50) (r.u.) EDISON (50)	PROVVEDIMENTI CONCERNENTI LA CONCESSIONE		PERIODO DI VIGENZA	SCADENZA	AREA (Kmq)	UBICAZIONE DELLA CONCESSIONE
			Data	Natura del provvedimento				
			5/4/1991	Decorrenza		05/04/2021	79,8	PUGLIA (79,8) Foggia
			2/9/1993	Conferimento	BUIG XXXV - 8			
			2/9/1993	Trasferimento quota	XXXVII - 10			
			14/6/1996	Cambio intestazione quota	XXXVII - 10			
			14/6/1996	Trasferimento quota e nomina r.u.	XL - 7			
			14/6/1996	Cambio intestazione quota	XL - 7			
			5/4/2002	Trasferimento quota	XLVI - 12			
			12/2/2004	Intestazione quota	XLVIII - 3			
			30/6/2005	Trasferimento quota	XLIX - 7			
			16/4/2008	Cambio intestazione quota	LII - 5			

ELENCO DELLE CONCESSIONI DI COLTIVAZIONE ACCORDATE NELLA TERRAFERMA - Aggiornamento 30/novembre/2008

862	CODICE E DENOMINAZIONE DELLA CONCESSIONE	TITOLARI DELLA CONCESSIONE e relative quote di partecipazione (%)	PROVVEDIMENTI CONCERNENTI LA CONCESSIONE		PERIODO DI VIGENZA	SCADENZA	AREA (Kmq)	UBICAZIONE DELLA CONCESSIONE
			Data	Natura del provvedimento				
SAN MARCO								
		EDISON (100) (r.u.)	9/7/1991	Natura del provvedimento	9/7/1991			
			12/5/1992	Conferimento	19/6/1991		XXXV - 10	
			4/8/1993	Cambio intestazione quota	23/4/1992		XXXVI - 11	
			2/9/1993	Cambio intestazione quota	1/8/1992		XXXVII - 10	
			2/9/1993	Trasferimento quota e nomina r.u.	4/11/1992		XXXVII - 10	
			23/11/1998	Cambio intestazione quota	29/6/1998		XLII - 12	
			15/9/1999	Cambio intestazione quota	1/7/1999		XLIII - 10	
			12/2/2004	Cambio intestazione	1/12/2003		XLVIII - 3	
S. MAURO								
		GAS PLUS ITALIANA (77) (r.u.)	9/8/1991	Natura del provvedimento	9/2/1990		XXXVI - 3	
		MEDOILGAS ITALIA (18)	9/5/1996	Conferimento	1/3/1996		XL - 6	
		PETROREP ITALIANA (5)	14/6/1996	Cambio intestazione quota	1/1/1996		XL - 7	
			14/6/1996	Trasferimento quota	23/1/1996		XL - 7	
			11/9/1997	Cambio intestazione quota	11/9/1997		XLI - 10	
			1/4/1999	Modifica programma sviluppo	1/4/1999		XLIII - 5	
			20/3/2000	Approvazione programma lavoro	1/1/2000		XLIV - 4	
			20/4/2001	Cambio intestazione quota	1/10/2000		XLV - 5	
			18/9/2001	Cambio intestazione quota	29/6/2001		XLV - 10	
			5/4/2002	Trasferimento quota e nomina r.u.	29/11/2001		XLVI - 12	
			12/2/2004	Trasferimento quota	1/1/2004		XLVIII - 3	
			20/7/2004	Cambio intestazione quota	18/5/2004		XLVIII - 8	
			30/6/2005	Trasferimento quota	26/4/2005		XLIX - 7	
			16/4/2008	Cambio intestazione quota	12/2/2008		LII - 5	
SCANZANO								
		MEDOILGAS ITALIA (100) (r.u.)	13/12/1991	Natura del provvedimento	13/12/1991		XXXVI - 4	
			12/11/1993	Conferimento	6/4/1993		XXXVII - 12	
			9/5/1996	Trasferimento quota	1/3/1996		XL - 6	
			14/6/1996	Cambio intestazione quota	1/1/1996		XL - 7	
			14/6/1996	Trasferimento quota	23/1/1996		XL - 7	
			19/3/1997	Cambio intestazione quota	19/3/1997		XLI - 4	
			9/5/2001	Modifica programma sviluppo	14/9/2000		XLV - 6	
			30/10/2001	Trasferimento quota	2/7/2001		XLV - 11	
			5/4/2002	Trasferimento quota	29/11/2001		XLVI - 12	
			12/2/2004	Trasferimento quota	1/1/2004		XLVIII - 3	
			20/7/2004	Cambio intestazione quota	18/5/2004		XLVIII - 8	
			8/10/2004	Cambio intestazione quota	31/12/2002		XLVIII - 11	
			21/3/2005	Trasferimento quota	17/12/2004		XLIX - 4	
			30/6/2005	Trasferimento	26/4/2005		XLIX - 7	
			16/4/2008	Intestazione	12/2/2008		LII - 5	
865								
		MEDOILGAS ITALIA (100) (r.u.)	13/12/1991	Natura del provvedimento	13/12/1991		XXXVI - 4	
			12/11/1993	Conferimento	6/4/1993		XXXVII - 12	
			9/5/1996	Trasferimento quota	1/3/1996		XL - 6	
			14/6/1996	Cambio intestazione quota	1/1/1996		XL - 7	
			14/6/1996	Trasferimento quota	23/1/1996		XL - 7	
			19/3/1997	Cambio intestazione quota	19/3/1997		XLI - 4	
			9/5/2001	Modifica programma sviluppo	14/9/2000		XLV - 6	
			30/10/2001	Trasferimento quota	2/7/2001		XLV - 11	
			5/4/2002	Trasferimento quota	29/11/2001		XLVI - 12	
			12/2/2004	Trasferimento quota	1/1/2004		XLVIII - 3	
			20/7/2004	Cambio intestazione quota	18/5/2004		XLVIII - 8	
			8/10/2004	Cambio intestazione quota	31/12/2002		XLVIII - 11	
			21/3/2005	Trasferimento quota	17/12/2004		XLIX - 4	
			30/6/2005	Trasferimento	26/4/2005		XLIX - 7	
			16/4/2008	Intestazione	12/2/2008		LII - 5	
UBICAZIONE DELLA CONCESSIONE								
							91,7	Ascoli Piceno
							25,32	Teramo
							70,79	BASILICATA (70,79) Matera

ELENCO DELLE CONCESSIONI DI COLTIVAZIONE ACCORDATE NELLA TERRAFERMA - Aggiornamento 30/novembre/2008

CODICE E DENOMINAZIONE DELLA CONCESSIONE	TITOLARI DELLA CONCESSIONE e relative quote di partecipazione (%)	PROVVEDIMENTI CONCERNENTI LA CONCESSIONE		PERIODO DI VIGENZA	SCADENZA	AREA (Kmq)	UBICAZIONE DELLA CONCESSIONE	
		Data	Natura del provvedimento					
867 MONTE URANO Nota: Presentata istanza di riduzione dell'area pubblicata nel B.U.I.G. Anno XLIX - N. 6.	EDISON (40) (r.u.) ENI (60)	30/3/1992	Natura del provvedimento	Decorrenza	-	69,1	MARCHE (69,1) Ascoli Piceno	
		4/8/1993	Conferimento	26/10/1989				XXXVI - 10
		2/9/1993	Cambio intestazione quota	23/4/1992				XXXVII - 10
		2/9/1993	Trasferimento quota e nomina r.u.	1/8/1992				XXXVII - 10
		2/9/1993	Cambio intestazione quota	4/11/1992				XXXVII - 10
		5/7/1994	Modifica programma lavoro	5/7/1994				XXXVIII - 8
		13/2/1998	Cambio intestazione quota	1/1/1998				XLII - 3
		23/11/1998	Cambio intestazione quota	29/6/1998				XLII - 12
		15/9/1999	Cambio intestazione quota	1/7/1999				XLIII - 10
		12/2/2004	Intestazione quota	1/12/2003				XLVIII - 3
868 MASSERIA PETRILLI	MEDOILGAS ITALIA (50) (r.u.) GAS PLUS ITALIANA (50)	21/5/1992	Natura del provvedimento	Decorrenza	-	118,28	PUGLIA (118,28) Foggia	
		4/3/1994	Conferimento	19/5/1990				XXXVI - 11
		4/3/1994	Trasferimento quota	1/9/1993				XXXVIII - 4
		4/3/1994	Ampliamento	4/3/1994				XXXVIII - 4
		9/5/1996	Cambio intestazione quota	1/3/1996				XL - 6
		14/6/1996	Trasferimento quota e nomina r.u.	1/1/1996				XL - 7
		14/6/1996	Cambio intestazione quota	23/1/1996				XL - 7
		9/5/2001	Trasferimento quota	14/9/2000				XLV - 6
		30/10/2001	Trasferimento quota	2/7/2001				XLV - 11
		5/4/2002	Trasferimento quota	29/11/2001				XLVI - 12
		4/4/2003	Assunzione quota	26/11/2002				XLVII - 5
		12/2/2004	Cambio intestazione quota	1/1/2004				XLVIII - 3
		20/7/2004	Cambio intestazione quota	18/5/2004				XLVIII - 8
		8/10/2004	Trasferimento quota	31/12/2002				XLVIII - 11
		30/6/2005	Trasferimento quota	26/4/2005				XLIX - 7
		16/4/2008	Cambio intestazione quota	12/2/2008				LII - 5
869 S. ANDREA	MEDOILGAS ITALIA (40) (r.u.) EDISON (50) PETROREP ITALIANA (10)	8/8/1992	Natura del provvedimento	Decorrenza	-	164,32	VENETO (164,32) Treviso	
		2/9/1993	Conferimento	8/8/1992				XXXVI - 12
		2/9/1993	Trasferimento quota	1/8/1992				XXXVII - 10
		2/9/1993	Cambio intestazione quota	4/11/1992				XXXVII - 10
		14/6/1996	Trasferimento quota e nomina r.u.	1/1/1996				XL - 7
		14/6/1996	Cambio intestazione quota	23/1/1996				XL - 7
		5/4/2002	Trasferimento quota	29/11/2001				XLVI - 12
		12/2/2004	Intestazione quota	1/12/2003				XLVIII - 3
		30/6/2005	Trasferimento quota	26/4/2005				XLIX - 7
		16/4/2008	Cambio intestazione quota	12/2/2008				LII - 5

ELENCO DELLE CONCESSIONI DI COLTIVAZIONE ACCORDATE NELLA TERRAFERMA - Aggiornamento 30/novembre/2008

870	CODICE E DENOMINAZIONE DELLA CONCESSIONE MONTE VERDESE	TITOLARI DELLA CONCESSIONE e relative quote di partecipazione (%) MEDOILGAS ITALIA (60) (r.u.) GAS PLUS ITALIANA (30) PETROREP ITALIANA (10)	PROVVEDIMENTI CONCERNENTI LA CONCESSIONE			PERIODO DI VIGENZA	SCADENZA	AREA (Kmq)	UBICAZIONE DELLA CONCESSIONE
			Data	Natura del provvedimento	Decorrenza				
			18/1/1993	Conferimento	28/6/1992	XXXVII - 4			
			9/5/1996	Cambio intestazione quota	1/3/1996	XL - 6			
			14/6/1996	Trasferimento quota e nomina r.u.	1/1/1996	XL - 7			
			14/6/1996	Cambio intestazione quota	23/1/1996	XL - 7			
			5/4/2002	Trasferimento quota	29/11/2001	XLVI - 12			
			12/2/2004	Cambio intestazione quota	1/1/2004	XLVIII - 3			
			20/7/2004	Cambio intestazione quota	18/5/2004	XLVIII - 8			
			30/6/2005	Trasferimento quota	26/4/2005	XLIX - 7			
			16/4/2008	Cambio intestazione quota	12/2/2008	LII - 5			
									Matera
							60,02	28/06/2022	BASILICATA (60,02)
									Matera

871	CODICE E DENOMINAZIONE DELLA CONCESSIONE CASA MAGGI	TITOLARI DELLA CONCESSIONE e relative quote di partecipazione (%) GAS PLUS ITALIANA (100) (r.u.)	PROVVEDIMENTI CONCERNENTI LA CONCESSIONE			PERIODO DI VIGENZA	SCADENZA	AREA (Kmq)	UBICAZIONE DELLA CONCESSIONE
			Data	Natura del provvedimento	Decorrenza				
			15/3/1993	Conferimento	26/10/1992	XXXVII - 4			
			9/5/1996	Cambio intestazione quota	1/3/1996	XL - 6			
			27/9/1999	Assunzione quota	29/4/1999	XLIII - 11			
			12/2/2004	Cambio intestazione	1/1/2004	XLVIII - 3			
			20/7/2004	Cambio intestazione	18/5/2004	XLVIII - 8			
								26/10/2022	MARCHE (4,98)
							4,98		Ancona

874	CODICE E DENOMINAZIONE DELLA CONCESSIONE MASSERIA VIORANO	TITOLARI DELLA CONCESSIONE e relative quote di partecipazione (%) GAS NATURAL VENDITA ITALIA (100) (r.u.)	PROVVEDIMENTI CONCERNENTI LA CONCESSIONE			PERIODO DI VIGENZA	SCADENZA	AREA (Kmq)	UBICAZIONE DELLA CONCESSIONE
			Data	Natura del provvedimento	Decorrenza				
			16/7/1993	Conferimento	10/10/1989	XXXVII - 9			
			12/11/1993	Trasferimento	6/4/1993	XXXVII - 12			
			9/5/1996	Cambio intestazione quota	1/3/1996	XL - 6			
			22/1/1997	Cambio intestazione quota	22/12/1995	XLII - 3			
			23/1/1998	Trasferimento quota	18/3/1997	XLII - 2			
			23/1/1998	Assunzione quota	12/12/1997	XLII - 2			
			10/1/2000	Trasferimento quote	20/10/1999	XLIV - 2			
			30/4/2002	Trasferimento	1/3/2002	XLVI - 6			
			20/3/2003	Trasferimento	24/10/2002	XLVII - 4			
			25/10/2006	Intestazione	1/7/2006	L - 11			
								10/10/2019	BASILICATA (41,61)
							41,61		Potenza
									Matera

ELENCO DELLE CONCESSIONI DI COLTIVAZIONE ACCORDATE NELLA TERRAFERMA - Aggiornamento 30/novembre/2008

875	CODICE E DENOMINAZIONE DELLA CONCESSIONE	TITOLARI DELLA CONCESSIONE e relative quote di partecipazione (%)	PROVVEDIMENTI CONCERNENTI LA CONCESSIONE		PERIODO DI VIGENZA	SCADENZA	AREA (Kmq)	UBICAZIONE DELLA CONCESSIONE
			Data	Natura del provvedimento				
	MONTEGRANARO	GAS PLUS ITALIANA (25) (r.u.) EDISON (50) ENI (25)	20/7/1993 13/2/1998 23/11/1998 15/9/1999 20/3/2000 20/4/2001 18/9/2001 12/2/2004 12/2/2004 20/7/2004	Conferimento Cambio intestazione quota Cambio intestazione quota Cambio intestazione quota Cambio intestazione quota Trasferimento quota Intestazione quota Cambio intestazione quota Cambio intestazione quota	9/11/1992 1/1/1998 29/6/1998 1/7/1999 1/1/2000 1/10/2000 29/6/2001 1/12/2003 1/1/2004 18/5/2004	-	60,11	MARCHE (60,11) Macerata Ascoli Piceno
	876							
	VALLE DEL ROVELLO	TITOLARI DELLA CONCESSIONE e relative quote di partecipazione (%) METANO PUGLIA (100) (r.u.)	2/8/1993 17/6/1994	Conferimento Trasferimento quote	20/11/1992 9/3/1994	-	37,49	PUGLIA (37,49) Foggia
	877							
	MASSIGNANO	TITOLARI DELLA CONCESSIONE e relative quote di partecipazione (%) EDISON (50) (r.u.) GAS PLUS ITALIANA (50)	20/7/1993 4/3/1994 9/5/1996 23/11/1998 15/9/1999 20/3/2000 20/4/2001 18/9/2001 12/2/2004 12/2/2004 20/7/2004	Conferimento Rettifica Cambio intestazione quota Cambio intestazione quota Cambio intestazione quota Cambio intestazione quota Cambio intestazione quota Trasferimento quota Intestazione quota Cambio intestazione quota Cambio intestazione quota	6/12/1992 4/3/1994 1/3/1996 29/6/1998 1/7/1999 1/1/2000 1/10/2000 29/6/2001 1/12/2003 1/1/2004 18/5/2004	-	85,96	MARCHE (85,96) Ascoli Piceno

ELENCO DELLE CONCESSIONI DI COLTIVAZIONE ACCORDATE NELLA TERRAFERMA - Aggiornamento 30/novembre/2008

CODICE E DENOMINAZIONE DELLA CONCESSIONE	TITOLARI DELLA CONCESSIONE e relative quote di partecipazione (%)		PROVVEDIMENTI CONCERNENTI LA CONCESSIONE		PERIODO DI VIGENZA	SCADENZA	AREA (Kmq)	UBICAZIONE DELLA CONCESSIONE		
	Data	Natura del provvedimento	Decorrenza	BUIG						
878 MONTEARDONE Nota: Presentata istanza di ampliamento pubblicata nel B.U.I.G. - Anno XL - N. 9		GAS PLUS ITALIANA (67) (r.u.)	6/8/1993	Conferimento	6/8/1993	24/1/1994	XXXVII - 10	EMILIA ROMAGNA (63,74) Parma		
		SVILUPPO RISORSE NATURALI (15)	24/1/1994	Modifica programma lavoro	24/1/1994		XXXVIII - 2			
		MEDOILGAS ITALIA (11)	9/5/1996	Cambio intestazione quota	1/1/1996		XL - 6			
		PETROREP ITALIANA (7)	9/5/1996	Cambio intestazione quota	1/3/1996		XL - 6			
			14/6/1996	Trasferimento quota e nomina r.u.	1/1/1996		XL - 7			
			14/6/1996	Cambio intestazione quota	23/1/1996		XL - 7			
			5/4/2002	Trasferimento quota	29/11/2001		XLVI - 12			
			30/7/2002	Nomina r.u.	1/7/2002		XLVI - 10			
			10/11/2003	Trasferimento quota	30/9/2003		XLVII - 12			
			12/2/2004	Cambio intestazione quota	1/1/2004		XLVIII - 3			
			20/7/2004	Cambio intestazione quota	18/5/2004		XLVIII - 8			
			30/6/2005	Trasferimento quota	26/4/2005		XLIX - 7			
			16/4/2008	Cambio intestazione quota	1/2/2008		LII - 5			
881 FORNOVO DI TARO		GAS PLUS ITALIANA (71,43) (r.u.)	24/1/1994	Conferimento	24/1/1994		XXXVIII - 2	EMILIA ROMAGNA (12,5) Parma		
		MEDOILGAS ITALIA (21,43)	9/5/1996	Cambio intestazione quota	1/1/1996		XL - 6			
		PETROREP ITALIANA (7,14)	9/5/1996	Cambio intestazione quota	1/3/1996		XL - 6			
			14/6/1996	Trasferimento quota	1/1/1996		XL - 7			
			14/6/1996	Cambio intestazione quota	23/1/1996		XL - 7			
			5/4/2002	Trasferimento quota	29/11/2001		XLVI - 12			
			12/2/2004	Cambio intestazione quota	1/1/2004		XLVIII - 3			
			20/7/2004	Cambio intestazione quota	18/5/2004		XLVIII - 8			
			30/6/2005	Trasferimento quota	26/4/2005		XLIX - 7			
			16/4/2008	Cambio intestazione quota	1/2/2008		LII - 5			
	884 BOMBIANA		GAS PLUS ITALIANA (71,43) (r.u.)	9/8/1994	Conferimento	9/8/1994			XXXVIII - 9	EMILIA ROMAGNA (16,17) Bologna
			LAZZI GAS (100) (r.u.)	9/8/1994		9/8/1994			XXXVIII - 9	

ELENCO DELLE CONCESSIONI DI COLTIVAZIONE ACCORDATE NELLA TERRAFERMA - Aggiornamento 30/novembre/2008

885	CODICE E DENOMINAZIONE DELLA CONCESSIONE	TITOLARI DELLA CONCESSIONE e relative quote di partecipazione (%)	PROVVEDIMENTI CONCERNENTI LA CONCESSIONE	PERIODO DI VIGENZA	SCADENZA	AREA (Kmq)	UBICAZIONE DELLA CONCESSIONE	
	LUCERA	GAS PLUS ITALIANA (81,6) (r.u.) MEDOILGAS ITALIA (13,6) EDISON (4,8)	Data 30/12/1994 Natura del provvedimento Unificazione 1/1/1995 Decorrenza XXXIX - 1 24/1/1996 Modifica programma lavoro XL - 2 9/5/1996 Cambio intestazione quota XL - 6 1/3/1996 1/1/1996 Trasferimento quota XL - 7 14/6/1996 Cambio intestazione quota XL - 7 23/1/1996 12/3/1997 Modifica programma sviluppo XLI - 4 5/4/2002 Trasferimento quota XLI - 12 29/11/2001 12/2/2004 Intestazione quota XLVIII - 3 1/12/2003 12/2/2004 Cambio intestazione quota XLVIII - 3 20/7/2004 18/5/2004 Cambio intestazione XLVIII - 8 30/6/2005 26/4/2005 Trasferimento quota XLIX - 7 16/4/2008 12/2/2008 Cambio intestazione quota LII - 5 15/5/2008 Proroga LII - 6	1/1/1995 24/1/1996 1/3/1996 1/1/1996 23/1/1996 12/3/1997 29/11/2001 1/12/2003 1/1/2004 18/5/2004 26/4/2005 12/2/2008 31/7/2007	-	31/07/2017	155,86	PUGLIA (155,86) Foggia
886	CODICE E DENOMINAZIONE DELLA CONCESSIONE	TITOLARI DELLA CONCESSIONE e relative quote di partecipazione (%)	PROVVEDIMENTI CONCERNENTI LA CONCESSIONE	PERIODO DI VIGENZA	SCADENZA	AREA (Kmq)	UBICAZIONE DELLA CONCESSIONE	
	MANARA	ENI (100) (r.u.)	Data 18/9/1997 Natura del provvedimento Attribuzione	1/1/1997 Decorrenza XLI - 10	01/01/2017	54,13	EMILIA ROMAGNA (48,18) Ferrara ZONA A (5,95)	
888	CODICE E DENOMINAZIONE DELLA CONCESSIONE	TITOLARI DELLA CONCESSIONE e relative quote di partecipazione (%)	PROVVEDIMENTI CONCERNENTI LA CONCESSIONE	PERIODO DI VIGENZA	SCADENZA	AREA (Kmq)	UBICAZIONE DELLA CONCESSIONE	
	POMPOSA	ENI (100) (r.u.)	Data 18/9/1997 Natura del provvedimento Attribuzione	1/1/1997 Decorrenza XLI - 10	01/01/2017	55,21	EMILIA ROMAGNA (55,21) Ferrara	
889	CODICE E DENOMINAZIONE DELLA CONCESSIONE	TITOLARI DELLA CONCESSIONE e relative quote di partecipazione (%)	PROVVEDIMENTI CONCERNENTI LA CONCESSIONE	PERIODO DI VIGENZA	SCADENZA	AREA (Kmq)	UBICAZIONE DELLA CONCESSIONE	
	CASTEGGIO	GAS PLUS ITALIANA (100) (r.u.)	Data 20/10/1997 Natura del provvedimento Attribuzione 26/4/2001 Trasferimento XLV - 5 12/2/2004 Cambio intestazione XLVIII - 3 20/7/2004 Cambio intestazione XLVIII - 8	1/1/1997 Decorrenza XLI - 10 26/2/2001 1/1/2004 18/5/2004 XLV - 5 XLVIII - 3 XLVIII - 8	01/01/2017	65,7	LOMBARDIA (65,7) Pavia	
890	CODICE E DENOMINAZIONE DELLA CONCESSIONE	TITOLARI DELLA CONCESSIONE e relative quote di partecipazione (%)	PROVVEDIMENTI CONCERNENTI LA CONCESSIONE	PERIODO DI VIGENZA	SCADENZA	AREA (Kmq)	UBICAZIONE DELLA CONCESSIONE	
	CAVIAGA	ENI (100) (r.u.)	Data 20/10/1997 Natura del provvedimento Attribuzione 21/10/2003 Proroga	1/1/1997 Decorrenza XLI - 10 1/1/2002 XLVII - 11	01/01/2012	113,87	LOMBARDIA (113,87) Lodi Cremona	

ELENCO DELLE CONCESSIONI DI COLTIVAZIONE ACCORDATE NELLA TERRAFERMA - Aggiornamento 30/novembre/2008

891	CIGNONE	TITOLARI DELLA CONCESSIONE e relative quote di partecipazione (%) ENI (100) (r.u.)	PROVVEDIMENTI CONCERNENTI LA CONCESSIONE Data 20/10/1997 6/11/2001 Natura del provvedimento Attribuzione Conferma	PERIODO DI VIGENZA -	SCADENZA 01/01/2017	AREA (Kmq) 135,59	UBICAZIONE DELLA CONCESSIONE LOMBARDIA (135,59) Cremona Brescia
892	CORTEMAGGIORE	TITOLARI DELLA CONCESSIONE e relative quote di partecipazione (%) ENI (100) (r.u.)	PROVVEDIMENTI CONCERNENTI LA CONCESSIONE Data 20/10/1997 15/10/2001 Natura del provvedimento Attribuzione Conferma	PERIODO DI VIGENZA -	SCADENZA 01/01/2017	AREA (Kmq) 146,03	UBICAZIONE DELLA CONCESSIONE EMILIA ROMAGNA (144,83) Piacenza Parma LOMBARDIA (1,2) Cremona
894	PONTETIDONE	TITOLARI DELLA CONCESSIONE e relative quote di partecipazione (%) GAS PLUS ITALIANA (100) (r.u.)	PROVVEDIMENTI CONCERNENTI LA CONCESSIONE Data 20/10/1997 1/6/1998 12/2/2004 20/7/2004 Natura del provvedimento Attribuzione Trasferimento Cambio intestazione Cambio intestazione	PERIODO DI VIGENZA -	SCADENZA 01/01/2017	AREA (Kmq) 58,35	UBICAZIONE DELLA CONCESSIONE EMILIA ROMAGNA (56,05) Piacenza LOMBARDIA (2,3) Pavia
897	SORESINA	TITOLARI DELLA CONCESSIONE e relative quote di partecipazione (%) ENI (100) (r.u.)	PROVVEDIMENTI CONCERNENTI LA CONCESSIONE Data 20/10/1997 Natura del provvedimento Attribuzione	PERIODO DI VIGENZA -	SCADENZA 01/01/2017	AREA (Kmq) 84,82	UBICAZIONE DELLA CONCESSIONE LOMBARDIA (84,82) Lodi Cremona
899	VESCOVATO	TITOLARI DELLA CONCESSIONE e relative quote di partecipazione (%) ENI (100) (r.u.)	PROVVEDIMENTI CONCERNENTI LA CONCESSIONE Data 20/10/1997 8/5/2002 8/5/2002 21/5/2008 Natura del provvedimento Attribuzione Proroga Approvazione programma lavoro Proroga	PERIODO DI VIGENZA -	SCADENZA 01/01/2012	AREA (Kmq) 29,13	UBICAZIONE DELLA CONCESSIONE LOMBARDIA (29,13) Cremona
900	VILLAFORTUNA-TRECATE	TITOLARI DELLA CONCESSIONE e relative quote di partecipazione (%) ENI (100) (r.u.)	PROVVEDIMENTI CONCERNENTI LA CONCESSIONE Data 17/2/1998 Natura del provvedimento Attribuzione	PERIODO DI VIGENZA -	SCADENZA 01/01/2017	AREA (Kmq) 142,41	UBICAZIONE DELLA CONCESSIONE PIEMONTE (77,71) Novara LOMBARDIA (64,7) Milano

ELENCO DELLE CONCESSIONI DI COLTIVAZIONE ACCORDATE NELLA TERRAFERMA - Aggiornamento 30/novembre/2008

902	CODICE E DENOMINAZIONE DELLA CONCESSIONE DOSSO DEGLI ANGELI	TITOLARI DELLA CONCESSIONE e relative quote di partecipazione (%) ENI (100) (r.u.)	Data 23/2/1998	PROVVEDIMENTI CONCERNENTI LA CONCESSIONE Natura del provvedimento Attribuzione	Decorrenza 1/1/1997	BUIG XLII - 3	PERIODO DI VIGENZA -	SCADENZA 01/01/2017	AREA (Kmq) 118,46	UBICAZIONE DELLA CONCESSIONE EMILIA ROMAGNA (1,18,46) Ravenna Ferrara
904	CODICE E DENOMINAZIONE DELLA CONCESSIONE GAGGIANO	TITOLARI DELLA CONCESSIONE e relative quote di partecipazione (%) ENI (100) (r.u.)	Data 17/3/1998	PROVVEDIMENTI CONCERNENTI LA CONCESSIONE Natura del provvedimento Attribuzione	Decorrenza 1/1/1997	BUIG XLII - 4	PERIODO DI VIGENZA -	SCADENZA 01/01/2017	AREA (Kmq) 101,64	UBICAZIONE DELLA CONCESSIONE LOMBARDIA (101,64) Pavia Milano
	Nota: Presentata istanza di proroga pubblicata nel B.U.I.G. - Anno L - N. 1.									
905	CODICE E DENOMINAZIONE DELLA CONCESSIONE BAGNOLO MELLA	TITOLARI DELLA CONCESSIONE e relative quote di partecipazione (%) ENI (100) (r.u.)	Data 21/4/1998	PROVVEDIMENTI CONCERNENTI LA CONCESSIONE Natura del provvedimento Attribuzione	Decorrenza 1/1/1997	BUIG XLII - 5	PERIODO DI VIGENZA -	SCADENZA 01/01/2017	AREA (Kmq) 60,43	UBICAZIONE DELLA CONCESSIONE LOMBARDIA (60,43) Brescia
906	CODICE E DENOMINAZIONE DELLA CONCESSIONE SAN GERVASIO	TITOLARI DELLA CONCESSIONE e relative quote di partecipazione (%) ENI (100) (r.u.)	Data 21/4/1998	PROVVEDIMENTI CONCERNENTI LA CONCESSIONE Natura del provvedimento Attribuzione	Decorrenza 1/1/1997	BUIG XLII - 5	PERIODO DI VIGENZA -	SCADENZA 01/01/2017	AREA (Kmq) 77,45	UBICAZIONE DELLA CONCESSIONE LOMBARDIA (77,45) Brescia
908	CODICE E DENOMINAZIONE DELLA CONCESSIONE OVANENGO	TITOLARI DELLA CONCESSIONE e relative quote di partecipazione (%) ENI (100) (r.u.)	Data 22/5/1998	PROVVEDIMENTI CONCERNENTI LA CONCESSIONE Natura del provvedimento Attribuzione	Decorrenza 1/1/1997	BUIG XLII - 6	PERIODO DI VIGENZA -	SCADENZA 01/01/2017	AREA (Kmq) 41,11	UBICAZIONE DELLA CONCESSIONE LOMBARDIA (41,11) Brescia
910	CODICE E DENOMINAZIONE DELLA CONCESSIONE CANONICA	TITOLARI DELLA CONCESSIONE e relative quote di partecipazione (%) ENI (100) (r.u.)	Data 18/6/1998	PROVVEDIMENTI CONCERNENTI LA CONCESSIONE Natura del provvedimento Attribuzione	Decorrenza 1/1/1997	BUIG XLII - 6	PERIODO DI VIGENZA -	SCADENZA 01/01/2002	AREA (Kmq) 53,02	UBICAZIONE DELLA CONCESSIONE LOMBARDIA (53,02) Milano Bergamo
	Nota: Presentata istanza di proroga pubblicata nel B.U.I.G. - Anno XLV - N. 8									
911	CODICE E DENOMINAZIONE DELLA CONCESSIONE PESSANO	TITOLARI DELLA CONCESSIONE e relative quote di partecipazione (%) ENI (100) (r.u.)	Data 18/6/1998	PROVVEDIMENTI CONCERNENTI LA CONCESSIONE Natura del provvedimento Attribuzione	Decorrenza 1/1/1997	BUIG XLII - 6	PERIODO DI VIGENZA -	SCADENZA 01/01/2012	AREA (Kmq) 57,85	UBICAZIONE DELLA CONCESSIONE LOMBARDIA (57,85) Milano

ELENCO DELLE CONCESSIONI DI COLTIVAZIONE ACCORDATE NELLA TERRAFERMA - Aggiornamento 30/novembre/2008

913	CODICE E DENOMINAZIONE DELLA CONCESSIONE	TITOLARI DELLA CONCESSIONE e relative quote di partecipazione (%)	PROVVEDIMENTI CONCERNENTI LA CONCESSIONE		PERIODO DI VIGENZA	SCADENZA	AREA (Kmq)	UBICAZIONE DELLA CONCESSIONE
	SETTALA	ENI (100) (r.u.)	Data 18/6/1998 15/10/2001	Natura del provvedimento Attribuzione Conferma	-	01/01/2017	84,55	LOMBARDIA (84,55) Milano Lodi
914	CODICE E DENOMINAZIONE DELLA CONCESSIONE	TITOLARI DELLA CONCESSIONE e relative quote di partecipazione (%)	PROVVEDIMENTI CONCERNENTI LA CONCESSIONE		PERIODO DI VIGENZA	SCADENZA	AREA (Kmq)	UBICAZIONE DELLA CONCESSIONE
	SPILAMBERTO	ENI (100) (r.u.)	Data 8/6/1998	Natura del provvedimento Attribuzione	-	01/01/2017	139,82	EMILIA ROMAGNA (139,82) Modena Bologna
915	CODICE E DENOMINAZIONE DELLA CONCESSIONE	TITOLARI DELLA CONCESSIONE e relative quote di partecipazione (%)	PROVVEDIMENTI CONCERNENTI LA CONCESSIONE		PERIODO DI VIGENZA	SCADENZA	AREA (Kmq)	UBICAZIONE DELLA CONCESSIONE
	MIRANDOLA	ENI (100) (r.u.)	Data 15/6/1998	Natura del provvedimento Attribuzione	-	01/01/2017	121,96	EMILIA ROMAGNA (121,66) Reggio Emilia Modena LOMBARDIA (0,3) Mantova
916	CODICE E DENOMINAZIONE DELLA CONCESSIONE	TITOLARI DELLA CONCESSIONE e relative quote di partecipazione (%)	PROVVEDIMENTI CONCERNENTI LA CONCESSIONE		PERIODO DI VIGENZA	SCADENZA	AREA (Kmq)	UBICAZIONE DELLA CONCESSIONE
	PORTO CORSINI TERRA	ENI (100) (r.u.)	Data 15/6/1998	Natura del provvedimento Attribuzione	-	01/01/2017	56,65	EMILIA ROMAGNA (56,65) Ravenna
917	CODICE E DENOMINAZIONE DELLA CONCESSIONE	TITOLARI DELLA CONCESSIONE e relative quote di partecipazione (%)	PROVVEDIMENTI CONCERNENTI LA CONCESSIONE		PERIODO DI VIGENZA	SCADENZA	AREA (Kmq)	UBICAZIONE DELLA CONCESSIONE
	RAVENNA TERRA	ENI (100) (r.u.)	Data 15/6/1998	Natura del provvedimento Attribuzione	-	01/01/2012	98,28	EMILIA ROMAGNA (98,28) Ravenna
918	CODICE E DENOMINAZIONE DELLA CONCESSIONE	TITOLARI DELLA CONCESSIONE e relative quote di partecipazione (%)	PROVVEDIMENTI CONCERNENTI LA CONCESSIONE		PERIODO DI VIGENZA	SCADENZA	AREA (Kmq)	UBICAZIONE DELLA CONCESSIONE
	RECOVATO	GAS PLUS ITALIANA (100) (r.u.)	Data 15/6/1998 26/4/2001 12/2/2004 20/7/2004	Natura del provvedimento Attribuzione Trasferimento Cambio intestazione Cambio intestazione	-	01/01/2017	36,75	EMILIA ROMAGNA (36,75) Modena Bologna

ELENCO DELLE CONCESSIONI DI COLTIVAZIONE ACCORDATE NELLA TERRAFERMA - Aggiornamento 30/novembre/2008

919	CODICE E DENOMINAZIONE DELLA CONCESSIONE	TITOLARI DELLA CONCESSIONE e relative quote di partecipazione (%)	PROVVEDIMENTI CONCERNENTI LA CONCESSIONE	PERIODO DI VIGENZA	SCADENZA	AREA (Kmq)	UBICAZIONE DELLA CONCESSIONE
	RIVALTA	ENI (100) (r.u.)	Data 15/6/1998 Natura del provvedimento Attribuzione Decorrenza 1/1/1997 XLII - 6	-	01/01/2002	19,59	EMILIA ROMAGNA (19,59) Reggio Emilia
	Nota: Presentata istanza di proroga pubblicata nel B.U.I.G. - Anno XLV - N. 1.						
920	CODICE E DENOMINAZIONE DELLA CONCESSIONE	TITOLARI DELLA CONCESSIONE e relative quote di partecipazione (%)	PROVVEDIMENTI CONCERNENTI LA CONCESSIONE	PERIODO DI VIGENZA	SCADENZA	AREA (Kmq)	UBICAZIONE DELLA CONCESSIONE
	SAN POTTIO	ENI (100) (r.u.)	Data 15/6/1998 10/3/2004 Natura del provvedimento Attribuzione Proroga Decorrenza 1/1/1997 XLII - 6 1/1/2002 XLVIII - 4	-	01/01/2007	73,78	EMILIA ROMAGNA (73,78) Ravenna
	Nota: Presentata istanza di proroga pubblicata nel B.U.I.G. - Anno L - N. 1.						
921	CODICE E DENOMINAZIONE DELLA CONCESSIONE	TITOLARI DELLA CONCESSIONE e relative quote di partecipazione (%)	PROVVEDIMENTI CONCERNENTI LA CONCESSIONE	PERIODO DI VIGENZA	SCADENZA	AREA (Kmq)	UBICAZIONE DELLA CONCESSIONE
	TRESIGALLO	ENI (100) (r.u.)	Data 15/6/1998 15/10/2001 Natura del provvedimento Attribuzione Conferma Decorrenza 1/1/1997 XLII - 6 15/10/2001 XLV - 11	-	01/01/2017	100,15	EMILIA ROMAGNA (100,15) Ferrara
	Nota: Presentata istanza di rinuncia pubblicata nel B.U.I.G. - Anno XLVIII - N. 9.						
922	CODICE E DENOMINAZIONE DELLA CONCESSIONE	TITOLARI DELLA CONCESSIONE e relative quote di partecipazione (%)	PROVVEDIMENTI CONCERNENTI LA CONCESSIONE	PERIODO DI VIGENZA	SCADENZA	AREA (Kmq)	UBICAZIONE DELLA CONCESSIONE
	ALFONSINE	ENI (100) (r.u.)	Data 18/6/1998 27/9/2001 Natura del provvedimento Attribuzione Conferma Decorrenza 1/1/1997 XLII - 6 27/9/2001 XLV - 10	-	01/01/2017	85,88	EMILIA ROMAGNA (85,88) Ravenna
924	CODICE E DENOMINAZIONE DELLA CONCESSIONE	TITOLARI DELLA CONCESSIONE e relative quote di partecipazione (%)	PROVVEDIMENTI CONCERNENTI LA CONCESSIONE	PERIODO DI VIGENZA	SCADENZA	AREA (Kmq)	UBICAZIONE DELLA CONCESSIONE
	SANTERNO	ENI (100) (r.u.)	Data 18/6/1998 Natura del provvedimento Attribuzione Decorrenza 1/1/1997 XLII - 6	-	01/01/2017	39,39	EMILIA ROMAGNA (39,39) Ravenna Bologna
926	CODICE E DENOMINAZIONE DELLA CONCESSIONE	TITOLARI DELLA CONCESSIONE e relative quote di partecipazione (%)	PROVVEDIMENTI CONCERNENTI LA CONCESSIONE	PERIODO DI VIGENZA	SCADENZA	AREA (Kmq)	UBICAZIONE DELLA CONCESSIONE
	PIETRAMALA	SIM (100) (r.u.)	Data 4/8/1999 Natura del provvedimento Unificazione Decorrenza 4/8/1999 XLIII - 9	-	15/01/2006	27,16	TOSCANA (21,86) Firenze EMILIA ROMAGNA (5,3) Bologna
	Nota: Presentata istanza di proroga pubblicata nel B.U.I.G. - Anno XLIX - N. 7.						

ELENCO DELLE CONCESSIONI DI COLTIVAZIONE ACCORDATE NELLA TERRAFERMA - Aggiornamento 30/novembre/2008

927	CODICE E DENOMINAZIONE DELLA CONCESSIONE RECOLETA	TITOLARI DELLA CONCESSIONE e relative quote di partecipazione (%) GAS PLUS ITALIANA (100) (r.u.)	PROVVEDIMENTI CONCERNENTI LA CONCESSIONE Data 8/9/1999 12/2/2004 20/7/2004 Natura del provvedimento Conferimento Cambio intestazione Cambio intestazione	PERIODO DI VIGENZA - - -	SCADENZA 08/09/2019	AREA (Kmq) 44,62	UBICAZIONE DELLA CONCESSIONE BASILICATA (44,62) Matera
928	CODICE E DENOMINAZIONE DELLA CONCESSIONE GORGOGNONE	TITOLARI DELLA CONCESSIONE e relative quote di partecipazione (%) TOTAL ITALIA (75) (r.u.) SHELL ITALIA E P (25)	PROVVEDIMENTI CONCERNENTI LA CONCESSIONE Data 19/11/1999 16/3/2000 20/3/2000 29/11/2000 20/4/2001 15/11/2002 5/6/2003 16/7/2003 12/2/2004 31/7/2007 Natura del provvedimento Unificazione Approvazione nuovo programma di ricerca Cambio intestazione quota Cambio intestazione quota Cambio intestazione quota Trasferimento quota e nomina r.u. Cambio intestazione quota Cambio intestazione quota Cambio intestazione quota Adeguamento programma lavori	PERIODO DI VIGENZA - - -	SCADENZA 14/07/2013	AREA (Kmq) 290,59	UBICAZIONE DELLA CONCESSIONE BASILICATA (290,59) Potenza Matera
930	CODICE E DENOMINAZIONE DELLA CONCESSIONE MIGLIANICO	TITOLARI DELLA CONCESSIONE e relative quote di partecipazione (%) ENI (100) (r.u.)	PROVVEDIMENTI CONCERNENTI LA CONCESSIONE Data 19/4/2002 6/7/2005 Natura del provvedimento Conferimento Modifica programma lavoro	PERIODO DI VIGENZA 1° periodo -	SCADENZA 19/04/2022	AREA (Kmq) 29,3	UBICAZIONE DELLA CONCESSIONE ABRUZZO (29,3) Chieti
931	CODICE E DENOMINAZIONE DELLA CONCESSIONE QUARTO	TITOLARI DELLA CONCESSIONE e relative quote di partecipazione (%) ENI (66,6666666666667) (r.u.) EDISON (33,3333333333333)	PROVVEDIMENTI CONCERNENTI LA CONCESSIONE Data 12/1/2004 12/2/2004 Natura del provvedimento Conferimento Intestazione quota	PERIODO DI VIGENZA 1° periodo -	SCADENZA 12/01/2024	AREA (Kmq) 58,42	UBICAZIONE DELLA CONCESSIONE EMILIA ROMAGNA (58,42) Piacenza
932	CODICE E DENOMINAZIONE DELLA CONCESSIONE VAL D'AGRI	TITOLARI DELLA CONCESSIONE e relative quote di partecipazione (%) ENI (60,77) (r.u.) SHELL ITALIA E P (39,23)	PROVVEDIMENTI CONCERNENTI LA CONCESSIONE Data 28/12/2005 18/2/2008 Natura del provvedimento Unificazione Adeguamento ripartizione quote	PERIODO DI VIGENZA - -	SCADENZA 26/10/2019	AREA (Kmq) 660,15	UBICAZIONE DELLA CONCESSIONE BASILICATA (660,15) Potenza
933	CODICE E DENOMINAZIONE DELLA CONCESSIONE CAPPARUCCIA	TITOLARI DELLA CONCESSIONE e relative quote di partecipazione (%) ENI (77,8) (r.u.) EDISON (22,2)	PROVVEDIMENTI CONCERNENTI LA CONCESSIONE Data 7/10/2008 Natura del provvedimento Conferimento	PERIODO DI VIGENZA - -	SCADENZA 11/07/2026	AREA (Kmq) 59,55	UBICAZIONE DELLA CONCESSIONE MARCHE (59,55) Ascoli Piceno

ELENCO DELLE CONCESSIONI DI COLTIVAZIONE ACCORDATE NELLA TERRAFERMA - Aggiornamento 30/novembre/2008

934

CODICE E DENOMINAZIONE DELLA CONCESSIONE	TITOLARI DELLA CONCESSIONE e relative quote di partecipazione (%)	PROVVEDIMENTI CONCERNENTI LA CONCESSIONE		PERIODO DI VIGENZA	SCADENZA	AREA (Kmq)	UBICAZIONE DELLA CONCESSIONE
		Data	Natura del provvedimento				
CASCINA CASTELLO	NORTHSUN ITALIA (100) (r.u.)	22/10/2008	Conferimento	-	22/10/2028	14,49	LOMBARDIA (14,49) Milano Lodi Cremona

935

CODICE E DENOMINAZIONE DELLA CONCESSIONE	TITOLARI DELLA CONCESSIONE e relative quote di partecipazione (%)	PROVVEDIMENTI CONCERNENTI LA CONCESSIONE		PERIODO DI VIGENZA	SCADENZA	AREA (Kmq)	UBICAZIONE DELLA CONCESSIONE
		Data	Natura del provvedimento				
SILLARO	NORTHSUN ITALIA (65) (r.u.) PO VALLEY OPERATIONS PTY (35)	29/10/2008	Conferimento	-	29/10/2028	7,37	EMILIA ROMAGNA (7,37) Ravenna Bologna

ELENCO DELLE CONCESSIONI DI COLTIVAZIONE ACCORDATE NEL SOTTOFONDO MARINO - Aggiornamento 30/novembre/2008

CONCESSIONI DI COLTIVAZIONE ACCORDATE NEL SOTTOFONDO MARINO

Leggi 21 luglio 1967, n. 613 e successive modificazioni, 9 gennaio 1991, n. 9 e Decreto Legislativo 25 novembre 1996, n. 625

Nel sottofondo marino sono vigenti n. 66 CONCESSIONI DI COLTIVAZIONE per complessivi 9387,55 Km^q

Zona marina	Numero concessioni	Superficie (Km ^q)
EMILIA ROMAGNA	0	15,00
ZONA A	37	4.066,79
ZONA B	19	3.365,13
ZONA C	4	1.168,55
ZONA D	3	153,41
ZONA F	3	618,67

Nota:

Nel caso di titoli afferenti a due o più zone finitime, a ciascuna di tali zone viene attribuita la parte di area del titolo minerario ad essa afferente e l'unità mineraria viene attribuita alla zona cui compete la parte maggiore dell'area del titolo medesimo

ELENCO DELLE CONCESSIONI DI COLTIVAZIONE ACCORDATE NEL SOTTOFONDO MARINO - Aggiornamento 30/ novembre/2008

952 CODICE E DENOMINAZIONE DELLA CONCESSIONE	TITOLARI DELLA CONCESSIONE e relative quote di partecipazione (%) ENI (100) (r.u.)	PROVVEDIMENTI CONCERNENTI LA CONCESSIONE		PERIODO DI VIGENZA	SCADENZA	AREA (Kmq)	UBICAZIONE DELLA CONCESSIONE			
		Data	Natura del provvedimento					Decorrenza	BUIG	
CERVIA MARE		24/2/1967	Natura del provvedimento	12/9/1966	12/09/2011	30	ZONA A (30)			
			Conferimento	12/9/1966	-					
		12/3/1968	Conferma	12/9/1966	XI - 5					
		31/7/1986	Approvazione piano sviluppo	31/7/1986	XII - 7					
		24/3/1992	Approvazione nuovo piano sviluppo	24/3/1992	XXXI - 3					
		26/8/1996	Proroga	12/9/1996	XXXVI - 5					
		13/2/1998	Cambio intestazione	1/1/1998	XL - 9					
		20/2/2001	Modifica programma sviluppo	20/2/2001	XLII - 3					
			Proroga	12/9/2006	XLV - 3					
					L - 9					
953 CODICE E DENOMINAZIONE DELLA CONCESSIONE	TITOLARI DELLA CONCESSIONE e relative quote di partecipazione (%)	PROVVEDIMENTI CONCERNENTI LA CONCESSIONE		PERIODO DI VIGENZA	SCADENZA	AREA (Kmq)	UBICAZIONE DELLA CONCESSIONE			
FASCIA CERVIA MARE	ENI (100) (r.u.)	1/8/1967	Natura del provvedimento	1/8/1967	01/08/2012	27.0196	ZONA A (27,0196)			
			Conferimento	1/8/1967	-					
		12/3/1968	Conferma	1/8/1967	XI - 9					
		31/7/1986	Approvazione piano sviluppo	31/7/1986	XII - 9					
		24/3/1992	Approvazione nuovo piano sviluppo	24/3/1992	XXXI - 3					
		21/11/1997	Proroga	1/8/1997	XXXVI - 5					
		13/2/1998	Cambio intestazione	1/1/1998	XLI - 12					
		20/2/2001	Modifica programma sviluppo	20/2/2001	XLII - 3					
			Proroga	1/8/2007	XLV - 3					
					LII - 7					
		954 CODICE E DENOMINAZIONE DELLA CONCESSIONE	TITOLARI DELLA CONCESSIONE e relative quote di partecipazione (%)	PROVVEDIMENTI CONCERNENTI LA CONCESSIONE		PERIODO DI VIGENZA		SCADENZA	AREA (Kmq)	UBICAZIONE DELLA CONCESSIONE
		B.C 1.LF Nota: Presentata istanza di riconoscimento della marginalità economica pubblicata nel B.U.I.G. Anno L - N. 1.	EDISON (95) (r.u.) GAS PLUS ITALIANA (5)	27/8/1970	Natura del provvedimento	27/8/1970		27/08/2010	93,19	ZONA B (93,19)
					Conferimento	27/8/1970		-		
2/9/1974	Ampliamento			29/5/1974	XV - 2					
19/4/1979	Cambio intestazione quota			27/11/1978	XIX - 1					
4/8/1993	Cambio intestazione quota			23/4/1992	XXIII - 8					
9/5/1996	Cambio intestazione quota			1/1/1996	XXXVII - 10					
9/5/1996	Cambio intestazione quota			1/3/1996	XL - 6					
23/11/1998	Cambio intestazione quota			29/6/1998	XL - 6					
15/9/1999	Cambio intestazione quota			1/7/1999	XLII - 12					
31/5/2001	Proroga			27/8/2000	XLIII - 10					
12/2/2004	Cambio intestazione quota			1/12/2003	XLV - 6					
12/2/2004	Cambio intestazione quota			1/1/2004	XLVIII - 3					
20/7/2004	Cambio intestazione quota			18/5/2004	XLVIII - 3					
			XLVIII - 8							

ELENCO DELLE CONCESSIONI DI COLTIVAZIONE ACCORDATE NEL SOTTOFONDO MARINO - Aggiornamento 30/ novembre/2008

955	CODICE E DENOMINAZIONE DELLA CONCESSIONE	TITOLARI DELLA CONCESSIONE e relative quote di partecipazione (%)	PROVVEDIMENTI CONCERNENTI LA CONCESSIONE			PERIODO DI VIGENZA	SCADENZA	AREA (Kmq)	UBICAZIONE DELLA CONCESSIONE
			Data	Natura del provvedimento	Decorrenza				
	C.C 1.AG	ENI MEDITERRANEA IDROCARBURI (100) (r.u.)	6/10/1970	Rinnovo	18/8/1977		79,91	ZONA C	
			2/9/1996	Modifica programma lavoro	2/9/1996			(79,91)	
			28/4/1997	Proroga	18/8/1997				
			22/7/1997	Approvazione nuovo piano sviluppo	22/7/1997				
			13/2/1998	Cambio intestazione	1/1/1998				
			3/10/2005	Trasferimento	13/1/2005				
			10/6/2008	Proroga	18/8/2007				
956	CODICE E DENOMINAZIONE DELLA CONCESSIONE	TITOLARI DELLA CONCESSIONE e relative quote di partecipazione (%)	PROVVEDIMENTI CONCERNENTI LA CONCESSIONE			PERIODO DI VIGENZA	SCADENZA	AREA (Kmq)	UBICAZIONE DELLA CONCESSIONE
	A.C 1.AG	ENI (100) (r.u.)	Data	Natura del provvedimento	Decorrenza	BUIG			
			2/12/1970	Conferimento	13/9/1970	XV - 1		ZONA A	
			6/8/1993	Approvazione nuovo piano sviluppo	6/8/1993	XXXVII - 9		(152,94)	
			20/9/1996	Modifica programma sviluppo	20/9/1996	XL - 10			
			13/2/1998	Cambio intestazione	1/1/1998	XLII - 3			
			23/5/2001	Proroga	13/9/2000	XLV - 6			
			7/6/2001	Modifica programma sviluppo	7/6/2001	XLV - 7			
957	CODICE E DENOMINAZIONE DELLA CONCESSIONE	TITOLARI DELLA CONCESSIONE e relative quote di partecipazione (%)	PROVVEDIMENTI CONCERNENTI LA CONCESSIONE			PERIODO DI VIGENZA	SCADENZA	AREA (Kmq)	UBICAZIONE DELLA CONCESSIONE
	B.C 2.LF	EDISON (95) (r.u.) GAS PLUS ITALIANA (5)	Data	Natura del provvedimento	Decorrenza	BUIG			
			2/12/1970	Conferimento	2/12/1970	XV - 1			
			24/4/1979	Cambio intestazione quota	27/11/1978	XXIII - 7			
			4/8/1993	Cambio intestazione quota	23/4/1992	XXXVII - 10			
			9/5/1996	Cambio intestazione quota	1/1/1996	XL - 6			
			9/5/1996	Cambio intestazione quota	1/3/1996	XL - 6			
			23/11/1998	Cambio intestazione quota	29/6/1998	XLII - 12			
			15/9/1999	Cambio intestazione quota	1/7/1999	XLIII - 10			
			31/5/2001	Proroga	2/12/2000	XLV - 6			
			12/2/2004	Cambio intestazione quota	1/12/2003	XLVIII - 3			
			12/2/2004	Cambio intestazione quota	1/1/2004	XLVIII - 3			
			20/7/2004	Cambio intestazione quota	18/5/2004	XLVIII - 8			
958	CODICE E DENOMINAZIONE DELLA CONCESSIONE	TITOLARI DELLA CONCESSIONE e relative quote di partecipazione (%)	PROVVEDIMENTI CONCERNENTI LA CONCESSIONE			PERIODO DI VIGENZA	SCADENZA	AREA (Kmq)	UBICAZIONE DELLA CONCESSIONE
	A.C 2.AS	ENI (100) (r.u.)	Data	Natura del provvedimento	Decorrenza	BUIG			
			3/12/1970	Conferimento	3/12/1970	XV - 1			
			10/3/1971	Trasferimento quota	10/3/1971	XV - 4			
			13/2/1998	Cambio intestazione	1/1/1998	XLII - 3			
			13/6/2001	Proroga	3/12/2000	XLV - 7			

ELENCO DELLE CONCESSIONI DI COLTIVAZIONE ACCORDATE NEL SOTTOFONDO MARINO - Aggiornamento 30/ novembre/2008

959	CODICE E DENOMINAZIONE DELLA CONCESSIONE	TITOLARI DELLA CONCESSIONE e relative quote di partecipazione (%) ENI (100) (r.u.)	PROVVEDIMENTI CONCERNENTI LA CONCESSIONE		PERIODO DI VIGENZA	SCADENZA	AREA (Kmq)	UBICAZIONE DELLA CONCESSIONE
			Data	Natura del provvedimento				
A.C.3.AS			3/12/1970	Natura del provvedimento	BUIG	03/12/2010	23,476	ZONA A (23,476)
			10/3/1971	Conferimento	XV - 1			
			10/3/1971	Trasferimento quota	XV - 4			
			6/8/1993	Approvazione nuovo piano sviluppo	XXXVII - 9			
			20/9/1996	Modifica programma sviluppo	XL - 10			
			13/2/1998	Cambio intestazione	XLII - 3			
			13/6/2001	Proroga	XLV - 7			
960								
	CODICE E DENOMINAZIONE DELLA CONCESSIONE	TITOLARI DELLA CONCESSIONE e relative quote di partecipazione (%) ENI (100) (r.u.)	PROVVEDIMENTI CONCERNENTI LA CONCESSIONE		PERIODO DI VIGENZA	SCADENZA	AREA (Kmq)	UBICAZIONE DELLA CONCESSIONE
	A.C.4.AS		Data	Natura del provvedimento	Decorrenza			
			15/3/1973	Conferimento	15/3/1973	15/03/2013	23,87	ZONA A (23,87)
			7/7/1973	Trasferimento quota	7/7/1973			
			31/7/1986	Approvazione piano sviluppo	31/7/1986			
			24/3/1992	Approvazione nuovo piano sviluppo	24/3/1992			
			13/2/1998	Cambio intestazione	1/1/1998			
			20/2/2001	Modifica programma sviluppo	20/2/2001			
			27/11/2003	Proroga	15/3/2003			
961								
	CODICE E DENOMINAZIONE DELLA CONCESSIONE	TITOLARI DELLA CONCESSIONE e relative quote di partecipazione (%) ENI (100) (r.u.)	PROVVEDIMENTI CONCERNENTI LA CONCESSIONE		PERIODO DI VIGENZA	SCADENZA	AREA (Kmq)	UBICAZIONE DELLA CONCESSIONE
	B.C.3.AS		Data	Natura del provvedimento	Decorrenza			
			7/7/1973	Conferimento	7/7/1973	07/07/2013	221,69	ZONA B (221,69)
			30/10/1974	Trasferimento quota	30/10/1974			
			7/2/1976	Trasferimento quota	7/2/1976			
			14/12/1981	Ampliamento	27/5/1980			
			31/7/1986	Modifica programma lavoro	31/7/1986			
			13/2/1998	Cambio intestazione	1/1/1998			
			4/12/1998	Approvazione programma sviluppo ed esplorazione	4/12/1998			
			23/10/2000	approvazione programma sviluppo e perforazione	23/10/2000			
			12/5/2003	Proroga	7/7/2003			
962								
	CODICE E DENOMINAZIONE DELLA CONCESSIONE	TITOLARI DELLA CONCESSIONE e relative quote di partecipazione (%) ENI (100) (r.u.)	PROVVEDIMENTI CONCERNENTI LA CONCESSIONE		PERIODO DI VIGENZA	SCADENZA	AREA (Kmq)	UBICAZIONE DELLA CONCESSIONE
	B.C.4.AS		Data	Natura del provvedimento	Decorrenza			
			7/7/1973	Conferimento	7/7/1973	07/07/2013	147,17	ZONA B (147,17)
			30/10/1974	Trasferimento quota	30/10/1974			
			7/2/1976	Trasferimento quota	7/2/1976			
			13/2/1998	Cambio intestazione	1/1/1998			
			7/4/2003	Proroga	7/7/2003			

Nota: Presentata istanza di proroga pubblicata nel B.U.I.G. Anno XLVI - N. 8.

ELENCO DELLE CONCESSIONI DI COLTIVAZIONE ACCORDATE NEL SOTTOFONDO MARINO - Aggiornamento 30/ novembre/2008

963	CODICE E DENOMINAZIONE DELLA CONCESSIONE	TITOLARI DELLA CONCESSIONE e relative quote di partecipazione (%)	PROVVEDIMENTI CONCERNENTI LA CONCESSIONE		PERIODO DI VIGENZA	SCADENZA	AREA (Kmq)	UBICAZIONE DELLA CONCESSIONE
	D.C 1.AG	ENI (100) (r.u.)	Data	Natura del provvedimento	BUIG	07/07/2013	68,42	ZONA D (68,42)
			7/7/1973	Conferimento	XVII - 2			
			5/7/1994	Aggiornamento programma lavoro	XXXVIII - 8			
			13/2/1998	Cambio intestazione	XLII - 3			
			11/2/2003	Proroga	XLVII - 3			
964	CODICE E DENOMINAZIONE DELLA CONCESSIONE	TITOLARI DELLA CONCESSIONE e relative quote di partecipazione (%)	PROVVEDIMENTI CONCERNENTI LA CONCESSIONE		PERIODO DI VIGENZA	SCADENZA	AREA (Kmq)	UBICAZIONE DELLA CONCESSIONE
	A.C 5.AV	ENI (100) (r.u.)	Data	Natura del provvedimento	BUIG	03/03/2014	19,16	ZONA A (19,16)
			3/3/1974	Conferimento	XVIII - 6			
			23/7/1975	Trasferimento quota	XX - 1			
			9/4/1976	Trasferimento quota	XX - 6			
			30/6/1980	Trasferimento quota	XXIV - 7			
			4/3/1996	Modifica programma lavoro	XL - 4			
			13/2/1998	Cambio intestazione	XLII - 3			
			3/12/2004	Proroga	XLIX - 1			
965	CODICE E DENOMINAZIONE DELLA CONCESSIONE	TITOLARI DELLA CONCESSIONE e relative quote di partecipazione (%)	PROVVEDIMENTI CONCERNENTI LA CONCESSIONE		PERIODO DI VIGENZA	SCADENZA	AREA (Kmq)	UBICAZIONE DELLA CONCESSIONE
	A.C 7.AS	ENI (100) (r.u.)	Data	Natura del provvedimento	BUIG	12/11/2014	210,16	ZONA A (210,16)
			12/11/1974	Conferimento	XIX - 4			
			7/2/1976	Trasferimento quota	XX - 5			
			26/6/1981	Ampliamento	XXVI - 4			
			20/11/1985	Modifica programma lavoro	XXX - 4			
			13/2/1998	Cambio intestazione	XLII - 3			
			25/1/1999	Modifica programma sviluppo	XLIII - 2			
			10/5/2004	Proroga	XLVIII - 6			
966	CODICE E DENOMINAZIONE DELLA CONCESSIONE	TITOLARI DELLA CONCESSIONE e relative quote di partecipazione (%)	PROVVEDIMENTI CONCERNENTI LA CONCESSIONE		PERIODO DI VIGENZA	SCADENZA	AREA (Kmq)	UBICAZIONE DELLA CONCESSIONE
	B.C 5.AS	ENI (100) (r.u.)	Data	Natura del provvedimento	BUIG	12/11/2014	98,35	ZONA B (98,35)
			12/11/1974	Conferimento	XIX - 4			
			7/2/1976	Trasferimento quota	XX - 5			
			5/10/1996	Modifica programma lavoro	XL - 11			
			13/2/1998	Cambio intestazione	XLII - 3			
			3/12/2004	Proroga	XLIX - 1			
967	CODICE E DENOMINAZIONE DELLA CONCESSIONE	TITOLARI DELLA CONCESSIONE e relative quote di partecipazione (%)	PROVVEDIMENTI CONCERNENTI LA CONCESSIONE		PERIODO DI VIGENZA	SCADENZA	AREA (Kmq)	UBICAZIONE DELLA CONCESSIONE
	A.C 6.AS	ENI (100) (r.u.)	Data	Natura del provvedimento	BUIG	12/11/2014	33,37	ZONA A (33,37)
			12/11/1974	Conferimento	XIX - 5			
			7/2/1976	Trasferimento quota	XX - 5			
			13/2/1998	Cambio intestazione	XLII - 3			
			3/12/2004	Proroga	XLIX - 1			

ELENCO DELLE CONCESSIONI DI COLTIVAZIONE ACCORDATE NEL SOTTOFONDO MARINO - Aggiornamento 30/ novembre/2008
968

CODICE E DENOMINAZIONE DELLA CONCESSIONE	TITOLARI DELLA CONCESSIONE e relative quote di partecipazione (%)	PROVVEDIMENTI CONCERNENTI LA CONCESSIONE		PERIODO DI VIGENZA	SCADENZA	AREA (Kmq)	UBICAZIONE DELLA CONCESSIONE
		Data	Natura del provvedimento				
B.C 7.LF Nota: Presentata istanza di unificazione con la concessione «FIUME TENNA» pubblicata nel B.U.I.G. - Anno XX - N. 6.	EDISON (95) (r.u.)	20/5/1975	Conferimento	29/5/1974	XIX - 9	201	ZONA B (201)
	GAS PLUS ITALIANA (5)	19/4/1979	Cambio intestazione quota	27/11/1978	XXIII - 8		
		7/4/1989	Trasferimento quota	7/4/1989	XXXIII - 11		
		4/8/1993	Cambio intestazione quota	23/4/1992	XXXVII - 10		
		4/3/1994	Trasferimento quota	2/10/1989	XXXVIII - 4		
		4/3/1994	Sospensione attività di sviluppo	23/3/1993	XXXVIII - 4		
		18/3/1996	Proroga sospensione attività di sviluppo	23/3/1995	XL - 4		
		9/5/1996	Cambio intestazione quota	1/1/1996	XL - 6		
		9/5/1996	Cambio intestazione quota	1/3/1996	XL - 6		
		30/4/1997	Modifica programma sviluppo	30/4/1997	XLI - 5		
		23/11/1998	Cambio intestazione quota	29/6/1998	XLII - 12		
		15/9/1999	Cambio intestazione quota	1/7/1999	XLIII - 10		
		12/2/2004	Cambio intestazione quota	1/12/2003	XLVIII - 3		
		12/2/2004	Cambio intestazione quota	1/1/2004	XLVIII - 3		
		27/5/2004	Proroga	29/5/2004	XLVIII - 6		
	20/7/2004	Cambio intestazione quota	18/5/2004	XLVIII - 8			

ELENCO DELLE CONCESSIONI DI COLTIVAZIONE ACCORDATE NEL SOTTOFONDO MARINO - Aggiornamento 30/ novembre/2008
970

CODICE E DENOMINAZIONE DELLA CONCESSIONE	TITOLARI DELLA CONCESSIONE e relative quote di partecipazione (%)	PROVVEDIMENTI CONCERNENTI LA CONCESSIONE		PERIODO DI VIGENZA	SCADENZA	AREA (Kmq)	UBICAZIONE DELLA CONCESSIONE
		Data	Natura del provvedimento				
A.C 8.ME	ENI (81) (r.u.) EDISON (19)	5/11/1975	Conferimento	Decorrenza	05/11/2015	51,27	ZONA A (51,27)
		10/6/1976	Rettifica	5/11/1975	-		
		24/11/1978	Trasferimento quota	10/6/1976	XX - 1		
		16/12/1980	Estensione titolarità	24/11/1978	XX - 8		
		26/4/1983	Cambio intestazione quota	16/12/1980	XXXIII - 7		
		25/10/1985	Cambio intestazione quota	26/4/1983	XXV - 4		
		31/7/1986	Cambio intestazione quota	1/1/1985	XXVII - 8		
		19/1/1987	Modifica programma lavoro	24/12/1985	XXX - 4		
		20/7/1987	Trasferimento quota	19/1/1987	XXXI - 2		
		8/11/1988	Cambio intestazione quota	1/12/1986	XXXI - 8		
		8/8/1991	Trasferimento quota	1/11/1987	XXXII - 4		
		12/5/1992	Cambio intestazione quota	26/11/1987	XXXIII - 7		
		2/9/1993	Trasferimento quota	1/7/1989	XXXVI - 6		
		2/9/1993	Cambio intestazione quota	19/6/1991	XXXVI - 11		
		9/5/1996	Cambio intestazione quota	1/8/1992	XXXVII - 10		
		6/3/1997	Cambio intestazione quota	4/11/1992	XXXVII - 10		
		13/2/1998	Trasferimento quota	1/3/1996	XL - 6		
		25/3/1998	Ridenominazione	11/7/1996	XLI - 4		
		20/3/2000	Cambio intestazione quota	6/3/1997	XLI - 4		
		20/4/2001	Modifica programma sviluppo	1/1/1998	XLII - 3		
18/9/2001	Cambio intestazione quota	25/3/1998	XLII - 4				
12/2/2004	Cambio intestazione quota	1/1/2000	XLIV - 4				
28/11/2005	Trasferimento quota	1/10/2000	XLV - 5				
	Intestazione quota	29/6/2001	XLV - 10				
	Proroga	1/12/2003	XLVIII - 3				
	Approvazione nuovo programma lavoro	5/11/2005	XLIX - 12				
		28/11/2005	XLIX - 12				

ELENCO DELLE CONCESSIONI DI COLTIVAZIONE ACCORDATE NEL SOTTOFONDO MARINO - Aggiornamento 30/ novembre/2008

CODICE E DENOMINAZIONE DELLA CONCESSIONE	TITOLARI DELLA CONCESSIONE e relative quote di partecipazione (%)	PROVVEDIMENTI CONCERNENTI LA CONCESSIONE		PERIODO DI VIGENZA	SCADENZA	AREA (Kmq)	UBICAZIONE DELLA CONCESSIONE
		Data	Natura del provvedimento				
971 B.C 8.LF	EDISON (61,7175) (r.u.) ENI (38,2825)	9/3/1978	Natura del provvedimento	Decorrenza	09/03/2018	369,62	ZONA B (369,62)
		20/11/1978	Conferimento	9/3/1978			
		16/7/1979	Trasferimento quota	20/11/1978			
		13/9/1982	Cambio intestazione quota	27/11/1978			
		4/4/1984	Trasferimento quota	3/9/1982			
		8/5/1984	Modifica programma lavoro	4/4/1984			
		20/11/1985	Trasferimento quota	8/5/1984			
		15/4/1987	Approvazione programma definitivo	20/11/1985			
		3/7/1989	Trasferimento quota	15/4/1987			
		29/6/1990	Modifica programma lavoro	3/7/1989			
			Approvazione nuovo programma lavoro	29/6/1990			
		9/9/1991	Approvazione nuovo programma di sviluppo e ricerca	9/9/1991			
		4/8/1993	Cambio intestazione quota	23/4/1992			
		13/2/1998	Cambio intestazione quota	1/1/1998			
		23/11/1998	Cambio intestazione quota	29/6/1998			
		15/9/1999	Cambio intestazione quota	1/7/1999			
		12/2/2004	Intestazione quota	1/12/2003			
		29/2/2008	Approvazione programma lavoro	29/2/2008			
		29/2/2008	Proroga	9/3/2008			
972 D.C 2.AG	EDISON (100) (r.u.)	24/7/1978	Natura del provvedimento	Decorrenza	24/07/2018	44,35	ZONA D (44,35)
		15/7/1997	Conferimento	24/7/1978			
		13/2/1998	Integrazione programma lavoro	15/7/1997			
		10/6/2008	Cambio intestazione	1/1/1998			
			Proroga	24/7/2008			
973 B.C 9.AS	ENI (66,666667) (r.u.) EDISON (33,333333)	20/11/1978	Natura del provvedimento	Decorrenza	20/11/2018	262,86	ZONA B (262,86)
		6/10/1992	Conferimento	20/11/1978			
		2/9/1993	Trasferimento quota	18/3/1992			
		13/2/1998	Cambio intestazione quota	4/11/1992			
		12/2/2004	Cambio intestazione quota	1/1/1998			
		10/6/2008	Intestazione quota	1/12/2003			
			Proroga	20/11/2008			

ELENCO DELLE CONCESSIONI DI COLTIVAZIONE ACCORDATE NEL SOTTOFONDO MARINO - Aggiornamento 30/ novembre/2008

979	CODICE E DENOMINAZIONE DELLA CONCESSIONE	TITOLARI DELLA CONCESSIONE e relative quote di partecipazione (%)	PROVVEDIMENTI CONCERNENTI LA CONCESSIONE		PERIODO DI VIGENZA	SCADENZA	AREA (Kmq)	UBICAZIONE DELLA CONCESSIONE
			Data	Natura del provvedimento				
	B.C.11.AS	ENI (51) (r.u.) EDISON (49)	26/6/1981 6/10/1992 2/9/1993 13/2/1998 12/2/2004	Decorrenza Conferimento Trasferimento quota Cambio intestazione quota Cambio intestazione quota Intestazione quota	-	26/06/2011	177,59	ZONA B (177,59)
	980							
	A.C.10.AG	ENI (100) (r.u.)	26/6/1981 25/10/1985 13/2/1998	Decorrenza Conferimento Modifica programma lavoro Cambio intestazione	-	23/10/2009	76,95	ZONA A (76,95)
	Nota: Presentata istanza di proroga pubblicata nel B.U.I.G. Anno LI - N. 11.							
	981							
	A.C.11.AG	ENI (90) (r.u.) LIGESTRA (10)	26/6/1981 27/12/1983 25/10/1985 4/7/1989 13/2/1998 4/7/2001 7/11/2008	Decorrenza Conferimento Estensione titolarità Modifica programma lavoro Trasferimento quota Cambio intestazione quota Cambio intestazione quota Cambio intestazione quota	-	23/10/2009	154,69	ZONA A (154,69)
	Nota: Presentata istanza di proroga pubblicata nel B.U.I.G. Anno LI - N.3.							
	983							
	D.C.4.AG	ENI (100) (r.u.)	13/9/1982 5/7/1994 13/2/1998	Decorrenza Conferimento Aggiornamento programma lavoro Cambio intestazione	-	31/03/2011	16,9	ZONA D (16,9)
	Nota: Presentata istanza di proroga pubblicata nel B.U.I.G. Anno LII - N. 11.							
	984							
	A.C.12.AG	ENI (100) (r.u.)	13/9/1982 20/1/1987 17/6/1994 13/2/1998	Decorrenza Conferimento Modifica programma lavoro Approvazione nuovo programma di ricerca Cambio intestazione	-	23/10/2009	143,75	ZONA A (143,75)
	Nota: Presentata istanza di proroga pubblicata nel B.U.I.G. Anno LII - N. 11.							

ELENCO DELLE CONCESSIONI DI COLTIVAZIONE ACCORDATE NEL SOTTOFONDO MARINO - Aggiornamento 30/ novembre/2008

989	CODICE E DENOMINAZIONE DELLA CONCESSIONE	TITOLARI DELLA CONCESSIONE e relative quote di partecipazione (%)	PROVVEDIMENTI CONCERNENTI LA CONCESSIONE		PERIODO DI VIGENZA	SCADENZA	AREA (Kmq)	UBICAZIONE DELLA CONCESSIONE				
			Data	Natura del provvedimento								
A.C14.AS		ENI (51) (r.u.) EDISON (49)	18/3/1981	Conferimento	18/3/1981	18/03/2011	152,28	ZONA A				
			6/10/1992	Trasferimento quota	18/3/1992							
			2/9/1993	Cambio intestazione quota	4/11/1992							
			13/2/1998	Cambio intestazione quota	1/1/1998							
			12/2/2004	Intestazione quota	1/12/2003							
										(152,28)		
990	CODICE E DENOMINAZIONE DELLA CONCESSIONE	TITOLARI DELLA CONCESSIONE e relative quote di partecipazione (%)	PROVVEDIMENTI CONCERNENTI LA CONCESSIONE		PERIODO DI VIGENZA	SCADENZA	AREA (Kmq)	UBICAZIONE DELLA CONCESSIONE				
			Data	Natura del provvedimento								
			27/4/1983	Conferimento					18/3/1981	18/03/2011	75,62	ZONA A
			23/2/1984	Rettifica					27/4/1983			
			4/8/1993	Cambio intestazione quota					23/4/1992			
			6/8/1993	Trasferimento quota					6/11/1990			
			13/2/1998	Cambio intestazione quota					1/1/1998			
			23/11/1998	Cambio intestazione quota					29/6/1998			
			15/9/1999	Cambio intestazione quota					1/7/1999			
			12/2/2004	Intestazione quota					1/12/2003			
991	CODICE E DENOMINAZIONE DELLA CONCESSIONE	TITOLARI DELLA CONCESSIONE e relative quote di partecipazione (%)	PROVVEDIMENTI CONCERNENTI LA CONCESSIONE		PERIODO DI VIGENZA	SCADENZA	AREA (Kmq)	UBICAZIONE DELLA CONCESSIONE				
			Data	Natura del provvedimento								
			17/2/1984	Conferimento e unificazione					17/2/1984	28/12/2012	184,8	ZONA C
			10/10/1984	Trasferimento quota					10/10/1984			
			7/8/1985	Cambio intestazione quota					1/1/1985			
			2/7/1990	Trasferimento quota					1/7/1989			
			12/5/1992	Cambio intestazione quota					19/6/1991			
			2/1/1993	Trasferimento quota					16/1/1992			
			2/1/1993	Trasferimento quota e nomina r.u.					1/8/1992			
			2/9/1993	Cambio intestazione quota					15/10/1992			
			13/2/1998	Cambio intestazione quota					1/1/1998			
			29/9/1999	Cambio intestazione quota					30/11/1998			
			10/12/1999	Assunzione quota					31/12/1999			
			12/2/2004	Intestazione quota					1/12/2003			
							(184,8)					

ELENCO DELLE CONCESSIONI DI COLTIVAZIONE ACCORDATE NEL SOTTOFONDO MARINO - Aggiornamento 30/ novembre/2008

993

CODICE E DENOMINAZIONE DELLA CONCESSIONE	TITOLARI DELLA CONCESSIONE e relative quote di partecipazione (%)	PROVVEDIMENTI CONCERNENTI LA CONCESSIONE		PERIODO DI VIGENZA	SCADENZA	AREA (Kmq)	UBICAZIONE DELLA CONCESSIONE
		Data	Natura del provvedimento				
B.C15.AV	ENI (100) (r.u.)	7/9/1984	Natura del provvedimento Conferimento	12/1/1982	12/01/2012	168,79	ZONA B (168,79)
		31/7/1986	Approvazione piano sviluppo	31/7/1986			
		8/8/1991	Trasferimento quota	1/7/1989			
		12/5/1992	Cambio intestazione quota	19/6/1991			
		2/9/1993	Trasferimento quota	1/8/1992			
		2/9/1993	Cambio intestazione quota	4/11/1992			
		15/10/1995	Cambio intestazione quota	1/1/1985			
		9/5/1996	Cambio intestazione quota	1/1/1996			
		9/5/1996	Cambio intestazione quota	1/3/1996			
		5/2/1998	Assunzione quota	29/12/1997			
		13/2/1998	Cambio intestazione quota	1/1/1998			
		10/3/2000	Assunzione quota	5/3/1998			

995

CODICE E DENOMINAZIONE DELLA CONCESSIONE	TITOLARI DELLA CONCESSIONE e relative quote di partecipazione (%)	PROVVEDIMENTI CONCERNENTI LA CONCESSIONE		PERIODO DI VIGENZA	SCADENZA	AREA (Kmq)	UBICAZIONE DELLA CONCESSIONE
		Data	Natura del provvedimento				
A.C16.AG	ENI (70) (r.u.) EDISON (30)	31/7/1986	Natura del provvedimento Conferimento	19/5/1985	19/05/2015	539,84	ZONA A (539,84)
		8/8/1991	Trasferimento quota	1/7/1989			
		12/5/1992	Cambio intestazione quota	19/6/1991			
		4/8/1993	Cambio intestazione quota	23/4/1992			
		2/9/1993	Trasferimento quota	1/8/1992			
		2/9/1993	Cambio intestazione quota	4/11/1992			
		13/2/1998	Cambio intestazione quota	1/1/1998			
		23/11/1998	Cambio intestazione quota	29/6/1998			
		15/9/1999	Cambio intestazione quota	1/7/1999			
		12/2/2004	Intestazione quota	1/12/2003			

ELENCO DELLE CONCESSIONI DI COLTIVAZIONE ACCORDATE NEL SOTTOFONDO MARINO - Aggiornamento 30/ novembre/2008

996	CODICE E DENOMINAZIONE DELLA CONCESSIONE	TITOLARI DELLA CONCESSIONE e relative quote di partecipazione (%) ENI (100) (r.u.)	PROVVEDIMENTI CONCERNENTI LA CONCESSIONE		PERIODO DI VIGENZA	SCADENZA	AREA (Kmq)	UBICAZIONE DELLA CONCESSIONE		
			Data	Natura del provvedimento						
B.C17.TO			18/10/1988	Conferimento	18/10/1988	18/10/2018	206,94	ZONA B (206,94)		
			8/4/1991	Cambio intestazione quota	26/11/1987					
			18/7/1991	Approvazione piano sviluppo	18/7/1991					
			8/2/1993	Trasferimento quota	13/9/1991					
			8/2/1993	Trasferimento quota e nomina r.u.	17/10/1991					
			2/9/1993	Trasferimento quota	1/8/1992					
			2/9/1993	Cambio intestazione quota	4/11/1992					
			3/9/1993	Modifica programma lavoro	3/9/1993					
			29/3/1994	Trasferimento quota	31/12/1993					
			1/8/1994	Cambio intestazione quota	5/5/1994					
			1/8/1994	Proroga termine di inizio produzione	1/8/1994					
			7/3/1997	Trasferimento quota	20/12/1996					
			22/7/1997	Trasferimento quota	9/6/1997					
			29/10/1997	Modifica programma sviluppo	29/10/1997					
3/12/1997	Trasferimento quote	17/10/1997								
13/2/1998	Cambio intestazione	1/1/1998								
26/11/2002	Ampliamento	26/11/2002								
997	CODICE E DENOMINAZIONE DELLA CONCESSIONE	TITOLARI DELLA CONCESSIONE e relative quote di partecipazione (%) ENI (100) (r.u.)	18/10/1988	Conferimento	18/10/1988	18/10/2018	74,43	ZONA B (74,43)		
			9/5/1996	Cambio intestazione	1/1/1996					
			9/5/1996	Cambio intestazione	1/3/1996					
			1/6/1998	Trasferimento titolarità	1/4/1998					
998	CODICE E DENOMINAZIONE DELLA CONCESSIONE	TITOLARI DELLA CONCESSIONE e relative quote di partecipazione (%) ENI (100) (r.u.)	23/1/1989	Conferimento	24/5/1987	24/05/2017	38,26	ZONA F (38,26)		
			13/2/1998	Cambio intestazione	1/1/1998					
1000	CODICE E DENOMINAZIONE DELLA CONCESSIONE	TITOLARI DELLA CONCESSIONE e relative quote di partecipazione (%) ENI (75) (r.u.) EDISON (25)	7/4/1989	Conferimento	26/5/1987	26/05/2017	151,37	ZONA A (151,37)		
			8/8/1991	Trasferimento quota	1/7/1989					
			12/5/1992	Cambio intestazione quota	19/6/1991					
			2/9/1993	Trasferimento quota	1/8/1992					
			2/9/1993	Cambio intestazione quota	4/11/1992					
			8/5/1996	Modifica programma sviluppo	8/5/1996					
			10/4/1997	Modifica programma sviluppo	10/4/1997					
			13/2/1998	Cambio intestazione quota	1/1/1998					
			12/2/2004	Intestazione quota	1/12/2003					

ELENCO DELLE CONCESSIONI DI COLTIVAZIONE ACCORDATE NEL SOTTOFONDO MARINO - Aggiornamento 30/ novembre/2008

1001	CODICE E DENOMINAZIONE DELLA CONCESSIONE	TITOLARI DELLA CONCESSIONE e relative quote di partecipazione (%)	PROVVEDIMENTI CONCERNENTI LA CONCESSIONE		PERIODO DI VIGENZA	SCADENZA	AREA (Kmq)	UBICAZIONE DELLA CONCESSIONE
A.C18.AG		ENI (100) (r.u.)	Data 18/12/1989 13/2/1998	Natura del provvedimento Conferimento Cambio intestazione	Decorrenza 4/9/1987 1/1/1998	XXIV - 10 XLII - 3	04/09/2017 155,18	ZONA A (155,18)
1002	CODICE E DENOMINAZIONE DELLA CONCESSIONE	TITOLARI DELLA CONCESSIONE e relative quote di partecipazione (%)	PROVVEDIMENTI CONCERNENTI LA CONCESSIONE		PERIODO DI VIGENZA	SCADENZA	AREA (Kmq)	UBICAZIONE DELLA CONCESSIONE
B.C20.AS		ENI (51) (r.u.) EDISON (49)	Data 16/1/1992 6/10/1992 2/9/1993 2/4/1996	Natura del provvedimento Conferimento Trasferimento quota Cambio intestazione quota Approvazione nuovo programma di esplorazione	Decorrenza 27/5/1980 18/3/1992 4/11/1992 2/4/1996	XXXVI - 5 XXXVII - 10 XXXVII - 10 XL - 5	27/05/2010 82,21	ZONA B (82,21)
		Nota: Presentata istanza di ampliamento pubblicata nel B.U.I.G. Anno LII - N. 1.	13/2/1998 12/2/2004	Cambio intestazione quota Intestazione quota	1/1/1998 1/12/2003	XLII - 3 XLVIII - 3		
1003	CODICE E DENOMINAZIONE DELLA CONCESSIONE	TITOLARI DELLA CONCESSIONE e relative quote di partecipazione (%)	PROVVEDIMENTI CONCERNENTI LA CONCESSIONE		PERIODO DI VIGENZA	SCADENZA	AREA (Kmq)	UBICAZIONE DELLA CONCESSIONE
F.C 2.AG		ENI (100) (r.u.)	Data 19/3/1992 8/8/1994	Natura del provvedimento Conferimento Approvazione progr. svil. definit. e ulter. ric.	Decorrenza 25/5/1990 8/8/1994	XXXVI - 6 XXXVIII - 9	25/05/2020 556,31	ZONA F (556,31)
			13/2/1998	Cambio intestazione	1/1/1998	XLII - 3		
1004	CODICE E DENOMINAZIONE DELLA CONCESSIONE	TITOLARI DELLA CONCESSIONE e relative quote di partecipazione (%)	PROVVEDIMENTI CONCERNENTI LA CONCESSIONE		PERIODO DI VIGENZA	SCADENZA	AREA (Kmq)	UBICAZIONE DELLA CONCESSIONE
A.C19.PI		ENI (85) (r.u.) MEDOILGAS ITALIA (15)	Data 7/3/1994 14/6/1996 14/6/1996 13/2/1998 5/4/2002 30/6/2005 16/4/2008	Natura del provvedimento Conferimento Trasferimento quota Cambio intestazione quota Cambio intestazione quota Trasferimento quota Trasferimento quota Cambio intestazione quota	Decorrenza 30/11/1993 1/1/1996 23/1/1996 1/1/1998 29/11/2001 26/4/2005 12/2/2008	XXXVIII - 4 XL - 7 XL - 7 XLII - 3 XLVI - 12 XLIX - 7 LII - 5	30/11/2023 219,46	ZONA A (219,46)
1005	CODICE E DENOMINAZIONE DELLA CONCESSIONE	TITOLARI DELLA CONCESSIONE e relative quote di partecipazione (%)	PROVVEDIMENTI CONCERNENTI LA CONCESSIONE		PERIODO DI VIGENZA	SCADENZA	AREA (Kmq)	UBICAZIONE DELLA CONCESSIONE
A.C20.AG		ENI (100) (r.u.)	Data 7/3/1994 13/2/1998	Natura del provvedimento Conferimento Cambio intestazione	Decorrenza 7/3/1994 1/1/1998	XXXVIII - 4 XLII - 3	07/03/2024 99,42	ZONA A (99,42)

ELENCO DELLE CONCESSIONI DI COLTIVAZIONE ACCORDATE NEL SOTTOFONDO MARINO - Aggiornamento 30/ novembre/2008

1006	CODICE E DENOMINAZIONE DELLA CONCESSIONE	TITOLARI DELLA CONCESSIONE e relative quote di partecipazione (%)	PROVVEDIMENTI CONCERNENTI LA CONCESSIONE			PERIODO DI VIGENZA	SCADENZA	AREA (Kmq)	UBICAZIONE DELLA CONCESSIONE		
			Data	Natura del provvedimento	Decorrenza					BUIG	
A.C21.AG		ENI (51) (r.u.) EDISON (49)	9/11/1994	Conferimento	9/11/1994	-	09/11/2024	99,84	ZONA A (99,84)		
			13/2/1998	Cambio intestazione quota	1/1/1998					XLII - 3	
			27/11/2003	Approvazione nuovo programma lavoro	27/11/2003					XLVIII - 1	
			12/2/2004	Intestazione quota	1/12/2003						
1007	CODICE E DENOMINAZIONE DELLA CONCESSIONE	TITOLARI DELLA CONCESSIONE e relative quote di partecipazione (%)	PROVVEDIMENTI CONCERNENTI LA CONCESSIONE			PERIODO DI VIGENZA	SCADENZA	AREA (Kmq)	UBICAZIONE DELLA CONCESSIONE		
			Data	Natura del provvedimento	Decorrenza					BUIG	
			B.C21.AG		ENI (51) (r.u.) EDISON (49)	9/11/1994	Conferimento	9/11/1994	-	09/11/2024	82,88
13/2/1998	Cambio intestazione quota	1/1/1998				XLII - 3					
7/12/1999	Modifica programma sviluppo	7/12/1999				XLIV - 1					
			12/2/2004	Intestazione quota	1/12/2003						
1008	CODICE E DENOMINAZIONE DELLA CONCESSIONE	TITOLARI DELLA CONCESSIONE e relative quote di partecipazione (%)	PROVVEDIMENTI CONCERNENTI LA CONCESSIONE			PERIODO DI VIGENZA	SCADENZA	AREA (Kmq)	UBICAZIONE DELLA CONCESSIONE		
			Data	Natura del provvedimento	Decorrenza					BUIG	
			PORTO CORSINI MARE		ENI (100) (r.u.)	5/10/1996	Unificazione	1/10/1996	-	26/05/2011	56,41
13/2/1998	Cambio intestazione	1/1/1998				XL - 11					
4/7/2001	Approvazione nuovo programma di sviluppo e ricerca	4/7/2001				XLV - 8					
			7/7/2006	Proroga	26/5/2006						
1009	CODICE E DENOMINAZIONE DELLA CONCESSIONE	TITOLARI DELLA CONCESSIONE e relative quote di partecipazione (%)	PROVVEDIMENTI CONCERNENTI LA CONCESSIONE			PERIODO DI VIGENZA	SCADENZA	AREA (Kmq)	UBICAZIONE DELLA CONCESSIONE		
			Data	Natura del provvedimento	Decorrenza					BUIG	
			A.C22.EA		ENI (100) (r.u.)	18/9/1997	Attribuzione	1/1/1997	-	01/01/2017	142,75
1010	CODICE E DENOMINAZIONE DELLA CONCESSIONE	TITOLARI DELLA CONCESSIONE e relative quote di partecipazione (%)	PROVVEDIMENTI CONCERNENTI LA CONCESSIONE			PERIODO DI VIGENZA	SCADENZA	AREA (Kmq)	UBICAZIONE DELLA CONCESSIONE		
			Data	Natura del provvedimento	Decorrenza					BUIG	
			A.C23.EA		ENI (100) (r.u.)	18/9/1997	Attribuzione	1/1/1997	-	01/01/2017	71,28
1011	CODICE E DENOMINAZIONE DELLA CONCESSIONE	TITOLARI DELLA CONCESSIONE e relative quote di partecipazione (%)	PROVVEDIMENTI CONCERNENTI LA CONCESSIONE			PERIODO DI VIGENZA	SCADENZA	AREA (Kmq)	UBICAZIONE DELLA CONCESSIONE		
			Data	Natura del provvedimento	Decorrenza					BUIG	
			A.C24.EA		ENI (100) (r.u.)	15/6/1998	Attribuzione	1/1/1997	-	01/01/2017	4,86
1012	CODICE E DENOMINAZIONE DELLA CONCESSIONE	TITOLARI DELLA CONCESSIONE e relative quote di partecipazione (%)	PROVVEDIMENTI CONCERNENTI LA CONCESSIONE			PERIODO DI VIGENZA	SCADENZA	AREA (Kmq)	UBICAZIONE DELLA CONCESSIONE		
			Data	Natura del provvedimento	Decorrenza					BUIG	
			A.C25.EA		ENI (100) (r.u.)	18/6/1998	Attribuzione	1/1/1997	-	01/01/2017	25,88

ELENCO DELLE CONCESSIONI DI COLTIVAZIONE ACCORDATE NEL SOTTOFONDO MARINO - Aggiornamento 30/ novembre/2008

1013	CODICE E DENOMINAZIONE DELLA CONCESSIONE	TITOLARI DELLA CONCESSIONE e relative quote di partecipazione (%)	PROVVEDIMENTI CONCERNENTI LA CONCESSIONE	PERIODO DI VIGENZA	SCADENZA	AREA (Kmq)	UBICAZIONE DELLA CONCESSIONE
	A.C26.EA	ENI (100) (r.u.)	Data 18/6/1998 Natura del provvedimento Attribuzione Decorrenza 1/1/1997 XLII - 6	-	01/01/2017	131,25	ZONA A (131,25)
1014	CODICE E DENOMINAZIONE DELLA CONCESSIONE	TITOLARI DELLA CONCESSIONE e relative quote di partecipazione (%)	PROVVEDIMENTI CONCERNENTI LA CONCESSIONE	PERIODO DI VIGENZA	SCADENZA	AREA (Kmq)	UBICAZIONE DELLA CONCESSIONE
	A.C27.EA	ENI (100) (r.u.)	Data 18/6/1998 Natura del provvedimento Attribuzione Decorrenza 1/1/1997 XLII - 6	-	01/01/2017	110	ZONA A (95) EMILIA ROMAGNA (15)
1015	CODICE E DENOMINAZIONE DELLA CONCESSIONE	TITOLARI DELLA CONCESSIONE e relative quote di partecipazione (%)	PROVVEDIMENTI CONCERNENTI LA CONCESSIONE	PERIODO DI VIGENZA	SCADENZA	AREA (Kmq)	UBICAZIONE DELLA CONCESSIONE
	A.C28.EA	ENI (100) (r.u.)	Data 18/6/1998 Natura del provvedimento Attribuzione Decorrenza 1/1/1997 XLII - 6	-	01/01/2017	76,42	ZONA A (76,42)
1016	CODICE E DENOMINAZIONE DELLA CONCESSIONE	TITOLARI DELLA CONCESSIONE e relative quote di partecipazione (%)	PROVVEDIMENTI CONCERNENTI LA CONCESSIONE	PERIODO DI VIGENZA	SCADENZA	AREA (Kmq)	UBICAZIONE DELLA CONCESSIONE
	A.C29.EA	ENI (100) (r.u.)	Data 18/6/1998 Natura del provvedimento Attribuzione Decorrenza 1/1/1997 XLII - 6	-	01/01/2017	81,85	ZONA A (81,85)
1017	CODICE E DENOMINAZIONE DELLA CONCESSIONE	TITOLARI DELLA CONCESSIONE e relative quote di partecipazione (%)	PROVVEDIMENTI CONCERNENTI LA CONCESSIONE	PERIODO DI VIGENZA	SCADENZA	AREA (Kmq)	UBICAZIONE DELLA CONCESSIONE
	A.C30.EA	ENI (100) (r.u.)	Data 18/6/1998 Natura del provvedimento Attribuzione Decorrenza 1/1/1997 XLII - 6	-	01/01/2017	114,37	ZONA A (114,37)
1018	CODICE E DENOMINAZIONE DELLA CONCESSIONE	TITOLARI DELLA CONCESSIONE e relative quote di partecipazione (%)	PROVVEDIMENTI CONCERNENTI LA CONCESSIONE	PERIODO DI VIGENZA	SCADENZA	AREA (Kmq)	UBICAZIONE DELLA CONCESSIONE
	A.C31.EA	ENI (100) (r.u.)	Data 18/6/1998 Natura del provvedimento Attribuzione Decorrenza 1/1/1997 XLII - 6	-	01/01/2017	82,19	ZONA A (82,19)
1019	CODICE E DENOMINAZIONE DELLA CONCESSIONE	TITOLARI DELLA CONCESSIONE e relative quote di partecipazione (%)	PROVVEDIMENTI CONCERNENTI LA CONCESSIONE	PERIODO DI VIGENZA	SCADENZA	AREA (Kmq)	UBICAZIONE DELLA CONCESSIONE
	A.C32.AG	ENI (100) (r.u.)	Data 16/2/1999 4/7/2001 Natura del provvedimento Approvazione nuovo programma di ricerca Decorrenza 30/11/1994 4/7/2001 XLIII - 3 XLV - 8	-	30/11/2024	190,04	ZONA A (190,04)

ELENCO DELLE CONCESSIONI DI COLTIVAZIONE ACCORDATE NEL SOTTOFONDO MARINO - Aggiornamento 30/ novembre/2008

1020	CODICE E DENOMINAZIONE DELLA CONCESSIONE	TITOLARI DELLA CONCESSIONE e relative quote di partecipazione (%) ENI (100) (r.u.)	PROVVEDIMENTI CONCERNENTI LA CONCESSIONE		PERIODO DI VIGENZA	SCADENZA	AREA (Kmq)	UBICAZIONE DELLA CONCESSIONE
			Data	Natura del provvedimento				
B.C22.AG			2/2/2000	Conferimento	-	01/10/2014	76,63	ZONA B (76,63)
1021								
	CODICE E DENOMINAZIONE DELLA CONCESSIONE	TITOLARI DELLA CONCESSIONE e relative quote di partecipazione (%) ENI (100) (r.u.)	Data	Natura del provvedimento	PERIODO DI VIGENZA	SCADENZA	AREA (Kmq)	UBICAZIONE DELLA CONCESSIONE
A.C33.AG			16/11/2000	Conferimento	-	26/01/2016	78,4	ZONA A (78,4)
			31/7/2001	Riduzione				
			12/1/2004	Riduzione				
1022								
	CODICE E DENOMINAZIONE DELLA CONCESSIONE	TITOLARI DELLA CONCESSIONE e relative quote di partecipazione (%) ENI (100) (r.u.)	Data	Natura del provvedimento	PERIODO DI VIGENZA	SCADENZA	AREA (Kmq)	UBICAZIONE DELLA CONCESSIONE
A.C34.AG			7/7/2006	Conferimento	-	19/06/2024	147,3	ZONA A (147,3)

ELENCO DELLE CONCESSIONI DI STOCCAGGIO ACCORDATE NELLA TERRAFERMA - Aggiornamento 30/novembre/2008

CONCESSIONI DI STOCCAGGIO ACCORDATE NELLA TERRAFERMA

Legge 26 aprile 1974, n. 170 e Decreto Legislativo 25 novembre 1996, n. 625

Nella terraferma sono vigenti n. 12 CONCESSIONI DI STOCCAGGIO per complessivi 809,19 Km²

Regione	Numero concessioni	Superficie (Km ²)
ABRUZZO	2	101,17
EMILIA ROMAGNA	4	336,25
LOMBARDIA	5	276,82
MOLISE	0	6,00
VENETO	1	88,95

Nota:

Nel caso di titoli afferenti a due o più regioni limitime, a ciascuna di tali regioni viene attribuita la parte di area del titolo minerario ad essa afferente e l'unità mineraria viene attribuita alla regione cui compete la parte maggiore dell'area del titolo medesimo

ELENCO DELLE CONCESSIONI DI STOCCAGGIO ACCORDATE NELLA TERRAFERMA - Aggiornamento 30 / novembre / 2008

2794	CODICE E DENOMINAZIONE DELLA CONCESSIONE CELLINO STOCCAGGIO	TITOLARI DELLA CONCESSIONE e relative quote di partecipazione (%) EDISON STOCCAGGIO (100) (r.u.)	PROVVEDIMENTI CONCERNENTI LA CONCESSIONE	PERIODO DI VIGENZA	SCADENZA	AREA (Kmq)	UBICAZIONE DELLA CONCESSIONE
			Data 10/12/1984 16/7/1985 20/11/1987 22/4/1991 12/5/1992 2/9/1993 2/9/1993 27/9/2001 23/11/2004	Decorrenza XXIX - 2 XXIX - 8 XXXII - 2 XXXV - 12 XXXVI - 11 XXXVII - 10 XXXVII - 10 XLV - 10 XLVIII - 12	10/12/2014	30,3786	ABRUZZO (30,3786) Teramo
			Natura del provvedimento Conferimento Cambio intestazione Modifica programma lavoro Trasferimento titolarità Cambio intestazione Trasferimento titolarità Cambio intestazione Conferma Trasferimento				
2810	CODICE E DENOMINAZIONE DELLA CONCESSIONE FIUME TRESTE STOCCAGGIO	TITOLARI DELLA CONCESSIONE e relative quote di partecipazione (%) STOGIT (100) (r.u.)	PROVVEDIMENTI CONCERNENTI LA CONCESSIONE	PERIODO DI VIGENZA	SCADENZA	AREA (Kmq)	UBICAZIONE DELLA CONCESSIONE
			Data 14/6/1982 27/2/1991 13/2/1998 11/2/2002 11/2/2002 22/2/2002	Decorrenza XXVI - 7 XXXV - 3 XLII - 3 XLVI - 3 XLVI - 3 XLVI - 3	14/06/2012	76,79	ABRUZZO (70,79) Chieti MOLISE (6) Campobasso
			Natura del provvedimento Conferimento Modifica programma lavoro Cambio intestazione Delimitazione area Conferma Cambio intestazione				
2813	CODICE E DENOMINAZIONE DELLA CONCESSIONE SETTALA STOCCAGGIO	TITOLARI DELLA CONCESSIONE e relative quote di partecipazione (%) STOGIT (100) (r.u.)	PROVVEDIMENTI CONCERNENTI LA CONCESSIONE	PERIODO DI VIGENZA	SCADENZA	AREA (Kmq)	UBICAZIONE DELLA CONCESSIONE
			Data 5/5/1999 15/10/2001 22/2/2002	Decorrenza BUIG XLIII - 6 XLV - 11 XLVI - 3	01/01/2017	50,73	LOMBARDIA (50,73) Lodi Milano
			Natura del provvedimento Attribuzione Conferma Cambio intestazione				
2814	CODICE E DENOMINAZIONE DELLA CONCESSIONE COLLALTO STOCCAGGIO	TITOLARI DELLA CONCESSIONE e relative quote di partecipazione (%) EDISON STOCCAGGIO (100) (r.u.)	PROVVEDIMENTI CONCERNENTI LA CONCESSIONE	PERIODO DI VIGENZA	SCADENZA	AREA (Kmq)	UBICAZIONE DELLA CONCESSIONE
			Data 16/6/1994 27/9/2001 23/11/2004	Decorrenza BUIG XXXVIII - 7 XLV - 10 XLVIII - 12	16/06/2024	88,95	VENETO (88,95) Treviso
			Natura del provvedimento Conferimento Conferma Trasferimento				
2892	CODICE E DENOMINAZIONE DELLA CONCESSIONE CORTEMAGGIORE STOCCAGGIO	TITOLARI DELLA CONCESSIONE e relative quote di partecipazione (%) STOGIT (100) (r.u.)	PROVVEDIMENTI CONCERNENTI LA CONCESSIONE	PERIODO DI VIGENZA	SCADENZA	AREA (Kmq)	UBICAZIONE DELLA CONCESSIONE
			Data 5/5/1999 15/10/2001 22/2/2002	Decorrenza BUIG XLIII - 6 XLV - 11 XLVI - 3	01/01/2017	81,61	EMILIA ROMAGNA (81,61) Parma Piacenza
			Natura del provvedimento Attribuzione Conferma Cambio intestazione				

ELENCO DELLE CONCESSIONI DI STOCCAGGIO ACCORDATE NELLA TERRAFERMA - Aggiornamento 30 / novembre / 2008

2896	CODICE E DENOMINAZIONE DELLA CONCESSIONE RIPALTA STOCCAGGIO	TITOLARI DELLA CONCESSIONE e relative quote di partecipazione (%) STOGIT (100) (r.u.)	PROVVEDIMENTI CONCERNENTI LA CONCESSIONE Data 5/5/1999 27/9/2001 22/2/2002 Natura del provvedimento Attribuzione Conferma Cambio intestazione	PERIODO DI VIGENZA -	SCADENZA 01/01/2017	AREA (Kmq) 62,96	UBICAZIONE DELLA CONCESSIONE LOMBARDIA (62,96) Cremona
2903	CODICE E DENOMINAZIONE DELLA CONCESSIONE BRUGHERIO STOCCAGGIO	TITOLARI DELLA CONCESSIONE e relative quote di partecipazione (%) STOGIT (100) (r.u.)	PROVVEDIMENTI CONCERNENTI LA CONCESSIONE Data 5/5/1999 27/9/2001 22/2/2002 Natura del provvedimento Attribuzione Conferma Cambio intestazione	PERIODO DI VIGENZA -	SCADENZA 01/01/2017	AREA (Kmq) 57,85	UBICAZIONE DELLA CONCESSIONE LOMBARDIA (57,85) Milano
2907	CODICE E DENOMINAZIONE DELLA CONCESSIONE MINERBIO STOCCAGGIO	TITOLARI DELLA CONCESSIONE e relative quote di partecipazione (%) STOGIT (100) (r.u.)	PROVVEDIMENTI CONCERNENTI LA CONCESSIONE Data 5/5/1999 27/9/2001 22/2/2002 Natura del provvedimento Attribuzione Conferma Cambio intestazione	PERIODO DI VIGENZA -	SCADENZA 01/01/2017	AREA (Kmq) 68,61	UBICAZIONE DELLA CONCESSIONE EMILIA ROMAGNA (68,61) Bologna
2912	CODICE E DENOMINAZIONE DELLA CONCESSIONE SERGNANO STOCCAGGIO	TITOLARI DELLA CONCESSIONE e relative quote di partecipazione (%) STOGIT (100) (r.u.)	PROVVEDIMENTI CONCERNENTI LA CONCESSIONE Data 5/5/1999 15/10/2001 22/2/2002 Natura del provvedimento Attribuzione Conferma Cambio intestazione	PERIODO DI VIGENZA -	SCADENZA 01/01/2017	AREA (Kmq) 42,31	UBICAZIONE DELLA CONCESSIONE LOMBARDIA (42,31) Bergamo Cremona
2921	CODICE E DENOMINAZIONE DELLA CONCESSIONE SABBIONCELLO STOCCAGGIO	TITOLARI DELLA CONCESSIONE e relative quote di partecipazione (%) STOGIT (100) (r.u.)	PROVVEDIMENTI CONCERNENTI LA CONCESSIONE Data 5/5/1999 15/10/2001 22/2/2002 Natura del provvedimento Attribuzione Ridenominazione e conferma Cambio intestazione	PERIODO DI VIGENZA -	SCADENZA 01/01/2017	AREA (Kmq) 100,15	UBICAZIONE DELLA CONCESSIONE EMILIA ROMAGNA (100,15) Ferrara
2922	CODICE E DENOMINAZIONE DELLA CONCESSIONE ALFONSINE STOCCAGGIO	TITOLARI DELLA CONCESSIONE e relative quote di partecipazione (%) STOGIT (100) (r.u.)	PROVVEDIMENTI CONCERNENTI LA CONCESSIONE Data 4/8/1999 27/9/2001 22/2/2002 Natura del provvedimento Attribuzione Conferma Cambio intestazione	PERIODO DI VIGENZA -	SCADENZA 01/01/2017	AREA (Kmq) 85,88	UBICAZIONE DELLA CONCESSIONE EMILIA ROMAGNA (85,88) Ravenna
2923	CODICE E DENOMINAZIONE DELLA CONCESSIONE BORDOLANO STOCCAGGIO	TITOLARI DELLA CONCESSIONE e relative quote di partecipazione (%) STOGIT (100) (r.u.)	PROVVEDIMENTI CONCERNENTI LA CONCESSIONE Data 6/11/2001 20/6/2003 Natura del provvedimento Conferimento Cambio intestazione	PERIODO DI VIGENZA -	SCADENZA 06/11/2021	AREA (Kmq) 62,97	UBICAZIONE DELLA CONCESSIONE LOMBARDIA (62,97) Cremona Brescia

ELENCO DEI PERMESSI DI RICERCA DI RISORSE GEOTERMICHE ACCORDATI NELLA TERRAFERMA - Aggiornamento 30/novembre/2008

PERMESSI DI RICERCA DI RISORSE GEOTERMICHE ACCORDATI NELLA TERRAFERMA

Legge 9 dicembre 1986, n. 896

Nella terraferma sono vigenti n. 5 PERMESSI DI RICERCA DI RISORSE GEOTERMICHE per complessivi 69,39 Km²

Regione	Numero permessi	Superficie (Km ²)
TOSCANA	4	66,99
VENETO	1	2,40

Nota:
Nel caso di titoli afferenti a due o più regioni limitime, a ciascuna di tali regioni viene attribuita la parte di area del titolo minerario ad essa afferente e l'unità mineraria viene attribuita alla regione cui compete la parte maggiore dell'area del titolo medesimo

ELENCO DEI PERMESSI DI RICERCA DI RISORSE GEOTERMICHE ACCORDATI NELLA TERRAFERMA - Aggiornamento 30/novembre/2008

30	CODICE E DENOMINAZIONE DEL PERMESSO LA FABBRICA	TITOLARI DEL PERMESSO e relative quote di partecipazione (%) BRIGHENTI GABRIELE AZIENDA AGRICOLA (100) (r.u.)	PROVEDIMENTI CONCERNENTI IL PERMESSO Data 7/5/1998 Natura del provvedimento Conferimento	PERIODO DI VIGENZA 1° periodo 7/5/1998 XLII - 6	SCADENZA 07/05/2002	AREA (Kmq) 2,4	UBICAZIONE DEL PERMESSO VENETO (2,4) Venezia
31	CODICE E DENOMINAZIONE DEL PERMESSO MACCHIA AL TORO	TITOLARI DEL PERMESSO e relative quote di partecipazione (%) ERGA (100) (r.u.)	PROVEDIMENTI CONCERNENTI IL PERMESSO Data 27/5/1998 10/3/2000 24/5/2002 Natura del provvedimento Conferimento Trasferimento Proroga	PERIODO DI VIGENZA 1° periodo 27/5/1998 1/10/1999 27/5/2002 XLII - 6 XLIV - 5 XLVI - 8	SCADENZA 27/05/2004	AREA (Kmq) 25,11	UBICAZIONE DEL PERMESSO TOSCANA (25,11) Grosseto
32	CODICE E DENOMINAZIONE DEL PERMESSO MONTECASTELLI	TITOLARI DEL PERMESSO e relative quote di partecipazione (%) ENEL GREEN POWER (100) (r.u.)	PROVEDIMENTI CONCERNENTI IL PERMESSO Data 22/7/2002 Natura del provvedimento Conferimento	PERIODO DI VIGENZA 1° periodo 22/7/2002 XLVI - 11	SCADENZA 22/07/2006	AREA (Kmq) 27,56	UBICAZIONE DEL PERMESSO TOSCANA (27,56) Siena Pisa
33	CODICE E DENOMINAZIONE DEL PERMESSO CAPALLE	TITOLARI DEL PERMESSO e relative quote di partecipazione (%) COMUNE DI CAMPI BISENZIO (100) (r.u.)	PROVEDIMENTI CONCERNENTI IL PERMESSO Data 28/9/2004 Natura del provvedimento Conferimento	PERIODO DI VIGENZA 1° periodo 28/9/2004 XLIX - 2	SCADENZA	AREA (Kmq) 4,5	UBICAZIONE DEL PERMESSO TOSCANA (4,5) Firenze
34	CODICE E DENOMINAZIONE DEL PERMESSO MEZZANA	TITOLARI DEL PERMESSO e relative quote di partecipazione (%) COMUNE DI PRATO (100) (r.u.)	PROVEDIMENTI CONCERNENTI IL PERMESSO Data 28/9/2004 Natura del provvedimento Conferimento	PERIODO DI VIGENZA 1° periodo 28/9/2004 XLIX - 2	SCADENZA	AREA (Kmq) 9,82	UBICAZIONE DEL PERMESSO TOSCANA (9,82) Firenze

ELENCO DELLE CONCESSIONI DI COLTIVAZIONE DI RISORSE GEOTERMICHE ACCORDATE NELLA TERRAFERMA - Aggiornamento 30/novembre/2008

CONCESSIONI DI COLTIVAZIONE DI RISORSE GEOTERMICHE ACCORDATE NELLA TERRAFERMA

Legge 9 dicembre 1986, n. 896

Nella terraferma sono vigenti n. 15 CONCESSIONI DI COLTIVAZIONE DI RISORSE GEOTERMICHE per complessivi 760,76 Km²

Regione	Numero concessioni	Superficie (Km ²)
EMILIA ROMAGNA	1	31,72
LAZIO	4	194,17
TOSCANA	8	492,95
UMBRIA	1	39,40
VENETO	1	2,52

Nota:

Nel caso di titoli afferenti a due o più regioni limitime, a ciascuna di tali regioni viene attribuita la parte di area del titolo minerario ad essa afferente e l'unità mineraria viene attribuita alla regione cui compete la parte maggiore dell'area del titolo medesimo

ELENCO DELLE CONCESSIONI DI COLTIVAZIONE DI RISORSE GEOTERMICHE ACCORDATE NELLA TERRAFERMA - Aggiornamento 30/ novembre/2008

5	CODICE E DENOMINAZIONE DELLA CONCESSIONE	TITOLARI DELLA CONCESSIONE e relative quote di partecipazione (%)	PROVVEDIMENTI CONCERNENTI LA CONCESSIONE		PERIODO DI VIGENZA	SCADENZA	AREA (Kmq)	UBICAZIONE DELLA CONCESSIONE
			Data	Natura del provvedimento				
	BAGNORE	ERGA (100) (r.u.)	4/5/1962	Natura del provvedimento	-	04/05/2007	45,87	TOSCANA (45,87)
			6/8/1993	Conferimento				
			9/4/1998	Proroga e ripermetrazione				
			10/3/2000	Proroga e ripermetrazione				
				Trasferimento				Grosseto
	Nota: Presentata istanza di proroga pubblica cata nel B.U.I.G. Anno XLIX - N. 12.							
11								
	PIANCASTAGNAIO	ERGA (100) (r.u.)	25/12/1968	Natura del provvedimento	-	28/02/2013	47,91	TOSCANA (47,91)
			20/1/1994	Conferimento				
			10/3/2000	Classificazione conferma e ripermetrazione				
				Trasferimento				Sienna
	Trasferimento							
12								
	RIO SECCO	ERGA (100) (r.u.)	16/1/1970	Natura del provvedimento	-	30/12/2024	55,25	TOSCANA (55,25)
			30/12/1994	Conferimento				
			30/12/1994	Classificazione conferma e ripermetrazione				
			10/3/2000	Ampliamento				
				Trasferimento				Pisa
								Grosseto
15								
	FERRARA	ENI (50) (r.u.)	19/7/1984	Natura del provvedimento	-	19/07/2014	31,72	EMILIA ROMAGNA (31,72)
		ERGA (50)	4/1/1994	Conferimento				
			13/2/1998	Classificazione conferma e ripermetrazione				
			10/3/2000	Cambio intestazione quota				
				Trasferimento quota				Ferrara
17								
	VICENZA	ENI (50) (r.u.)	22/7/1985	Natura del provvedimento	-	22/07/2015	2,52	VENETO (2,52)
		ENEL (50)	13/2/1998	Conferimento				
			16/3/1999	Cambio intestazione quota				
				Classificazione conferma e ripermetrazione				Vicenza

ELENCO DELLE CONCESSIONI DI COLTIVAZIONE DI RISORSE GEOTERMICHE ACCORDATE NELLA TERRAFERMA - Aggiornamento 30/ novembre/2008

19	CODICE E DENOMINAZIONE DELLA CONCESSIONE VALENTANO	TITOLARI DELLA CONCESSIONE e relative quote di partecipazione (%) ERGA (100) (r.u.)	PROVVEDIMENTI CONCERNENTI LA CONCESSIONE Data 9/10/1986 26/2/1993 3/4/1994 Natura del provvedimento Conferimento Trasferimento quota Classificazione conferma e ripermetrizzazione 9/10/1995 10/3/2000 Ampliamento Trasferimento	Decorrenza 9/10/1986 7/7/1992 3/4/1994 XXXIX - 11 XLIV - 5	PERIODO DI VIGENZA -	SCADENZA 09/10/2011	AREA (Kmq) 111,15	UBICAZIONE DELLA CONCESSIONE LAZIO (11,15) Viterbo
20	CODICE E DENOMINAZIONE DELLA CONCESSIONE TORRE ALFINA	TITOLARI DELLA CONCESSIONE e relative quote di partecipazione (%) ERGA (100) (r.u.)	PROVVEDIMENTI CONCERNENTI LA CONCESSIONE Data 7/3/1991 26/8/1996 10/3/2000 Natura del provvedimento Conferimento Modifica programma lavoro Trasferimento	Decorrenza 30/12/1988 26/8/1996 1/10/1999 XXXV - 8 XL - 9 XLIV - 5	PERIODO DI VIGENZA -	SCADENZA 30/12/2013	AREA (Kmq) 58,63	UBICAZIONE DELLA CONCESSIONE UMBRIA (39,4) Terni LAZIO (19,23) Viterbo
21	CODICE E DENOMINAZIONE DELLA CONCESSIONE CANNETO	TITOLARI DELLA CONCESSIONE e relative quote di partecipazione (%) ERGA (100) (r.u.)	PROVVEDIMENTI CONCERNENTI LA CONCESSIONE Data 1/8/1991 21/10/1994 10/3/2000 Natura del provvedimento Conferimento Riperimetrizzazione Trasferimento	Decorrenza 9/7/1990 7/3/1994 1/10/1999 XXXVI - 4 XXXVIII - 11 XLIV - 5	PERIODO DI VIGENZA -	SCADENZA 09/07/2020	AREA (Kmq) 52,74	UBICAZIONE DELLA CONCESSIONE TOSCANA (52,74) Pisa
22	CODICE E DENOMINAZIONE DELLA CONCESSIONE LARDERELLO	TITOLARI DELLA CONCESSIONE e relative quote di partecipazione (%) ENEL GREEN POWER (100) (r.u.)	PROVVEDIMENTI CONCERNENTI LA CONCESSIONE Data 7/3/1994 10/3/2000 19/10/2004 Natura del provvedimento Classificazione unificazione e ripermetrizzazione Trasferimento Modifica programma lavoro	Decorrenza 7/3/1994 1/10/1999 19/10/2004 XXXVIII - 4 XLIV - 5 XLIX - 2	PERIODO DI VIGENZA -	SCADENZA 07/03/2024	AREA (Kmq) 82,74	UBICAZIONE DELLA CONCESSIONE TOSCANA (82,74) Siena Pisa
23	CODICE E DENOMINAZIONE DELLA CONCESSIONE LUSTIGNANO	TITOLARI DELLA CONCESSIONE e relative quote di partecipazione (%) ERGA (100) (r.u.)	PROVVEDIMENTI CONCERNENTI LA CONCESSIONE Data 7/3/1994 10/3/2000 Natura del provvedimento Classificazione unificazione e ripermetrizzazione Trasferimento	Decorrenza 7/3/1994 1/10/1999 1/10/1999 XXXVIII - 4 XLIV - 5	PERIODO DI VIGENZA -	SCADENZA 07/03/2024	AREA (Kmq) 77,85	UBICAZIONE DELLA CONCESSIONE TOSCANA (77,85) Siena Grosseto Pisa
24	CODICE E DENOMINAZIONE DELLA CONCESSIONE BORGOPANTANO	TITOLARI DELLA CONCESSIONE e relative quote di partecipazione (%) ERSAL (60) (r.u.) ALBANI VINCENZO E RUGGERI ITALIANA (40)	PROVVEDIMENTI CONCERNENTI LA CONCESSIONE Data 7/3/1994 Natura del provvedimento Classificazione e conferimento	Decorrenza 7/3/1994 XXXVIII - 4	PERIODO DI VIGENZA -	SCADENZA 07/03/2024	AREA (Kmq) 2,55	UBICAZIONE DELLA CONCESSIONE LAZIO (2,55) Roma

ELENCO DELLE CONCESSIONI DI COLTIVAZIONE DI RISORSE GEOTERMICHE ACCORDATE NELLA TERRAFERMA - Aggiornamento 30/ novembre/2008

25	CODICE E DENOMINAZIONE DELLA CONCESSIONE	TITOLARI DELLA CONCESSIONE e relative quote di partecipazione (%)	PROVVEDIMENTI CONCERNENTI LA CONCESSIONE			PERIODO DI VIGENZA	SCADENZA	AREA (Kmq)	UBICAZIONE DELLA CONCESSIONE
			Data	Natura del provvedimento	Decorrenza				
	MARTA	ERGA (100) (r.u.)	30/12/1994 19/2/1998 10/3/2000	Natura del provvedimento Classificazione e conferimento Proroga termine esecuzione programma lavori Trasferimento	30/12/1994 19/2/1998 1/10/1999	- XLII - 3 XLIV - 5	30/12/2014	40,82	LAZIO (40,82) Viterbo
	26								
	TRAVALE	ERGA (100) (r.u.)	30/12/1994 10/3/2000	Natura del provvedimento Classificazione unificazione e ripermetratura Trasferimento	30/12/1994 1/10/1999	- XLIV - 5	30/12/2024	85,39	TOSCANA (85,39) Pisa Grosseto Siena
	27								
	CESANO	ERGA (100) (r.u.)	4/12/1995 10/3/2000	Natura del provvedimento Classificazione e conferimento Trasferimento	27/6/1994 1/10/1999	XI - 1 XLIV - 5	27/06/2024	20,42	LAZIO (20,42) Roma
	28								
	CHTUSDINO	ERGA (100) (r.u.)	29/1/1999 10/3/2000 1/10/2001	Natura del provvedimento Classificazione e conferimento Trasferimento Modifica programma lavoro	3/1/1999 1/10/1999 1/10/2001	XLIII - 3 XLIV - 5 XLV - 11	03/01/2029	45,2	TOSCANA (45,2) Siena Grosseto

ELENCO DELLE DITTE TITOLARI, RAPPRESENTANTI UNICHE E CONTITOLARI DI TITOLI MINERARI PER LA RICERCA E LA COLTIVAZIONE DI IDROCARBURI E DI RISORSE GEOTERMICHE

Aggiornamento 30/novembre/2008

ALBANI VINCENZO E RUGGERI ITALIANA

S.a.S., (c.f. n. 0078840080) con sede in Civitavecchia (RM) località Borgo Pantano, S. Agostino, Via Fontanetta (C.A.P. 00053).

TITOLI IN CUI LA DITTA E' PRESENTE

CONCESSIONI DI COLTIVAZIONE DI RISORSE GEOTERMICHE IN TERRAFERMA		
	Numero titoli	Superficie pro-quota (Kmq)
Contitolare	1	1,02
	BORGIO PANTANO	
Total	1	1,02

Compressivamente ALBANI VINCENZO E RUGGERI ITALIANA è presente in 1 titolo per una superficie pro-quota totale di 1,02 Kmq

JOINT-VENTURES

ERSAL	
	BORGIO PANTANO

ALEANNA RESOURCES

LLC, c.f. n. 01126490778, con sede legale in Delaware (U.S.A.), sede secondaria in Matera, Via XX Settembre, 45 e domicilio eletto in Roma, c/o lo Studio Legale Emanuele Turco, Viale G. Rossini, 9, C.a.p. 00198.

TITOLI IN CUI LA DITTA E' PRESENTE

PERMESSI DI RICERCA IN TERRAFERMA		
	Numero titoli	Superficie pro-quota (Kmq)
Unico titolare	1	248,70
	CORTE DEI SIGNORI	
Total	1	248,70

Compressivamente ALEANNA RESOURCES è presente in 1 titolo per una superficie pro-quota totale di 248,7 Kmq

ASCENT RESOURCES ITALIA

S.r.l. (c.f. n. 13140670152) con sede legale in Roma, Via Cassia 1020 (C.a.p. 00189) e sede amministrativa in San Donato Milanese, Via Emilia, 20 (C.a.p. 20097).

TITOLI IN CUI LA DITTA E' PRESENTE

PERMESSI DI RICERCA IN TERRAFERMA		
	Numero titoli	Superficie pro-quota (Kmq)
Unico titolare	2	827,90
	CENTO BASTIGLIA	
Rappresentante unico	1	143,29
	FIUME ARRONE	
Total	3	971,19

Compressivamente ASCENT RESOURCES ITALIA è presente in 3 titoli per una superficie pro-quota totale di 971,19 Kmq

JOINT-VENTURES

ITALMIN EXPLORATION	
	FIUME ARRONE
MEDOILGAS CIVITA	
	FIUME ARRONE

AUDAX ENERGY

S.r.l. (c.f. n. 09986991009), con sede in Roma, Via Guerrieri, 5.

TITOLI IN CUI LA DITTA E' PRESENTE

PERMESSI DI RICERCA NEL SOTTOFONDO MARINO		
	Numero titoli	Superficie pro-quota (Kmq)
Unico titolare	1	657,19
	G.R15.PU	
Total	1	657,19

Compressivamente AUDAX ENERGY è presente in 1 titolo per una superficie pro-quota totale di 657,19 Kmq

AZIENDA DEMANIALE DI SALSOMAGGIORE

(c.f. n. 00153990346) con sede in Salsomaggiore Terme (PR), Via Roma, 9 (C.A.P. 43039)

TITOLI IN CUI LA DITTA E' PRESENTE

CONCESSIONI DI COLTIVAZIONE IN TERRAFERMA		
	Numero titoli	Superficie pro-quota (Kmq)
Unico titolare	2	13,91
	SALSOMAGGIORE II	
	SALSOMAGGIORE I	
Total	2	13,91

Compressivamente AZIENDA DEMANIALE DI SALSOMAGGIORE è presente in 2 titoli per una superficie pro-quota totale di 13,91 Kmq

ELENCO DELLE DITTE - Aggiornamento 30/novembre/2008

BG GAS INTERNATIONAL BV FILIALE ITALIANA

(c.f. n. 03362070967) con sede in Milano, Piazza Cavour, 2 (C.A.P. 20121).

TITOLI IN CUI LA DITTA E' PRESENTE

PERMESSI DI RICERCA IN TERRAFERMA		
	Numero titoli	Superficie pro-quota (Kmq)
Contitolare	1	156,98
	VIGEVANO	
Total	1	156,98

Compressivamente BG GAS INTERNATIONAL BV FILIALE ITALIANA è presente in 1 titolo per una superficie pro-quota totale di 156,98 Kmq

JOINT-VENTURES

EDISON	VIGEVANO
ENI	VIGEVANO

BRIGHENTI GABRIELE AZIENDA AGRICOLA

Azienda Agricola, (c.f. BRGGRL58T23D548K) con sede in San Michele al Tagliamento (VE), Via Conciliazione, 162 (C.A.P. 30028)

TITOLI IN CUI LA DITTA E' PRESENTE

PERMESSI DI RICERCA DI RISORSE GEOTERMICHE IN TERRAFERMA		
	Numero titoli	Superficie pro-quota (Kmq)
Unico titolare	1	2,40
	LA FABBRICA	
Total	1	2,40

Compressivamente BRIGHENTI GABRIELE AZIENDA AGRICOLA è presente in 1 titolo per una superficie pro-quota totale di 2,4 Kmq

CH4 LIZZANO

S.a.s. di Paolo Bonucci & C., (c.f. n. 00671920379) con sede in Lizzano in Belvedere (BO), Via III Novembre, 51 (C.A.P. 40042)

TITOLI IN CUI LA DITTA E' PRESENTE

CONCESSIONI DI COLTIVAZIONE IN TERRAFERMA		
	Numero titoli	Superficie pro-quota (Kmq)
Unico titolare	2	3,25
	POZZA GRECCHIA	
Total	2	3,25

Compressivamente CH4 LIZZANO è presente in 2 titoli per una superficie pro-quota totale di 3,25 Kmq

COMPAGNIA GENERALE IDROCARBURI

S.r.l. (c.f. n. 08098211009) con sede legale in Roma, Via Cavour, 44 (C.a.p. 00184).

TITOLI IN CUI LA DITTA E' PRESENTE

PERMESSI DI RICERCA IN TERRAFERMA		
	Numero titoli	Superficie pro-quota (Kmq)
Unico titolare	1	190,87
	ALTEDO	
Contitolare	1	90,08
	CODOGNO	
Total	2	280,95

Compressivamente COMPAGNIA GENERALE IDROCARBURI è presente in 2 titoli per una superficie pro-quota totale di 280,95 Kmq

JOINT-VENTURES

EDISON	CODOGNO
SVILUPPO RISORSE NATURALI	CODOGNO

COMUNE DI CAMPI BISENZIO

Comune in provincia di Firenze, con sede in Piazza Dante, 36 (C.A.P. 50013)

TITOLI IN CUI LA DITTA E' PRESENTE

PERMESSI DI RICERCA DI RISORSE GEOTERMICHE IN TERRAFERMA		
	Numero titoli	Superficie pro-quota (Kmq)
Unico titolare	1	4,50
	CAPALLE	
Total	1	4,50

Compressivamente COMUNE DI CAMPI BISENZIO è presente in 1 titolo per una superficie pro-quota totale di 4,5 Kmq

COMUNE DI PRATO

Comune in provincia di Firenze, con sede in Piazza del Comune, 2 (C.A.P. 59100)

TITOLI IN CUI LA DITTA E' PRESENTE

PERMESSI DI RICERCA DI RISORSE GEOTERMICHE IN TERRAFERMA		
	Numero titoli	Superficie pro-quota (Kmq)
Unico titolare	1	9,82
	MEZZANA	
Total	1	9,82

Compressivamente COMUNE DI PRATO è presente in 1 titolo per una superficie pro-quota totale di 9,82 Kmq

ELENCO DELLE DITTE - Aggiornamento 30/novembre/2008

CONSUL SERVICE

S.r.l. (c.f. n. 01348720358) con sede legale in Roma, Via Alberico II, 31 (C.a.p. 00193).

TITOLI IN CUI LA DITTA E' PRESENTE

CONCESSIONI DI COLTIVAZIONE IN TERRAFERMA		
	Numero titoli	Superficie pro-quota (Kmq)
Rappresentante unico	1	23,47
	FONTE S. DAMIANO	
Total	1	23,47

Complessivamente CONSUL SERVICE è presente in 1 titolo per una superficie pro-quota totale di 23,47 Kmq

JOINT-VENTURES

ITALMIN EXPLORATION	
	FONTE S. DAMIANO

ELENCO DELLE DITTE - Aggiornamento 30/novembre/2008

EDISON

S.p.A. (c.f. n. 06722600019) con sede in Milano, Foro Buonaparte, 31 (C.A.P. 20121).

TITOLI IN CUI LA DITTA E' PRESENTE

PERMESSI DI RICERCA IN TERRAFERMA		
	Numero titoli	Superficie pro-quota (Kmq)
Unico titolare	2	1.412,71
	NIBBIANO TORRENTE PARMA	
Rappresentante unico	4	387,34
	TORRENTE LA VELLA SAN VINCENZO MONTE LA ROSSA CODOGNO	
Contitolare	2	138,62
	ZURLENGO VIGEVANO	
Total	8	1.938,68

PERMESSI DI RICERCA NEL SOTTOFONDO MARINO		
	Numero titoli	Superficie pro-quota (Kmq)
Contitolare	3	342,75
	G.R 14.AG G.R 13.AG A.R 78.RC	
Total	3	342,75

CONCESSIONI DI COLTIVAZIONE IN TERRAFERMA		
	Numero titoli	Superficie pro-quota (Kmq)
Unico titolare	3	143,76
	SAN MARCO MANCHE DI CIMALIA FIUME TENNA	
Rappresentante unico	9	286,47
	MASSERIA MONACO TORRENTE MENOCCCHIA COLABELLA COLLE DI LAURO GARAGUSO MASSERIA SPAVENTO MASSIGNANO MONTIGNANO MONTE URANO	
Contitolare	15	505,55
	MASSERIA GROTTAVECCHIA CANDELA CAPPARUCCIA CASTEL DI LAMA LUCERA MAFALDA PORTO CIVITANOVA MASSERIA ACQUASALSA MONTEGRANARO QUARTO S. ANDREA S. BENEDETTO DEL TRONTO TEMPA ROSSA TORRENTE CELONE MONTE CASTELLANO	
Total	27	935,79

JOINT-VENTURES

BG GAS INTERNATIONAL BV FILIALE ITALIANA	
	VIGEVANO

COMPAGNIA GENERALE IDROCARBURI	
	CODOGNO

ENI	
	A.C 8.ME A.C13.AS A.C14.AS A.C15.AX A.C16.AG A.C17.AG A.C21.AG A.R 78.RC B.C 8.LF B.C 9.AS B.C10.AS B.C11.AS B.C12.AS B.C13.AS B.C14.AS B.C20.AS B.C21.AG C.C 6.EO CANDELA CAPPARUCCIA CASTEL DI LAMA COLLE DI LAURO G.R 13.AG G.R 14.AG MASSERIA MONACO MASSERIA SPAVENTO MONTE CASTELLANO MONTE LA ROSSA MONTE URANO MONTEGRANARO QUARTO S. BENEDETTO DEL TRONTO TEMPA ROSSA VIGEVANO ZURLENGO

GAS DELLA CONCORDIA	
	COLABELLA

GAS PLUS ITALIANA	
	B.C 1.LF B.C 2.LF B.C 7.LF COLLE DI LAURO GARAGUSO LUCERA MAFALDA MASSERIA ACQUASALSA MASSERIA GROTTAVECCHIA MASSIGNANO MONTEGRANARO MONTIGNANO PORTO CIVITANOVA S. BENEDETTO DEL TRONTO

MEDOILGAS ITALIA	
	CASTEL DI LAMA LUCERA MASSERIA ACQUASALSA MASSERIA GROTTAVECCHIA S. ANDREA TORRENTE CELONE TORRENTE LA VELLA

NORTHSUN ITALIA	
	SAN VINCENZO

PETROREP ITALIANA	
	S. ANDREA TORRENTE MENOCCCHIA

PO VALLEY OPERATIONS PTY	
	SAN VINCENZO

SHELL ITALIA E & P	
	MONTE LA ROSSA

ELENCO DELLE DITTE - Aggiornamento 30/novembre/2008

CONCESSIONI DI COLTIVAZIONE NEL SOTTOFONDO MARINO		
	Numero titoli	Superficie pro-quota (Kmq)
Rappresentante unico	5	654,65
	B.C 8.LF B.C 1.LF B.C 7.LF C.C 6.EO B.C 2.LF	
Contitolare	15	1.184,01
	A.C21.AG B.C21.AG A.C13.AS A.C14.AS A.C15.AX A.C16.AG A.C17.AG B.C 9.AS B.C10.AS B.C11.AS B.C12.AS B.C13.AS B.C20.AS A.C 8.ME B.C14.AS	
Total	20	1.838,66

Complessivamente EDISON è presente in 58 titoli per una superficie pro-quota totale di 5.055,88 Kmq

EDISON STOCCAGGIO

S.p.A. (c.f. n. 04501620969) con sede in Milano, Foro Buonaparte, 31 (C.A.P. 20121).

TITOLI IN CUI LA DITTA E' PRESENTE

CONCESSIONI DI STOCCAGGIO IN TERRAFERMA		
	Numero titoli	Superficie pro-quota (Kmq)
Unico titolare	2	119,33
	COLLALTO STOCCAGGIO CELLINO STOCCAGGIO	
Total	2	119,33

Complessivamente EDISON STOCCAGGIO è presente in 2 titoli per una superficie pro-quota totale di 119,33 Kmq

ENEL

S.p.A. (c.f. n. 00811720580), Direzione Produzione Geotermica, Divisione Produzione, con sede legale in Pisa, Via Andrea Pisano, 120 (C.A.P. 56122)

TITOLI IN CUI LA DITTA E' PRESENTE

CONCESSIONI DI COLTIVAZIONE DI RISORSE GEOTERMICHE IN TERRAFERMA		
	Numero titoli	Superficie pro-quota (Kmq)
Contitolare	1	1,26
	VICENZA	
Total	1	1,26

Complessivamente ENEL è presente in 1 titolo per una superficie pro-quota totale di 1,26 Kmq

ENEL GREEN POWER

Nuova denominazione assunta dalla Società ERGA a far data dal 28 dicembre 2001.

TITOLI IN CUI LA DITTA E' PRESENTE

PERMESSI DI RICERCA DI RISORSE GEOTERMICHE IN TERRAFERMA		
	Numero titoli	Superficie pro-quota (Kmq)
Unico titolare	1	27,56
	MONTECASTELLI	
Total	1	27,56
CONCESSIONI DI COLTIVAZIONE DI RISORSE GEOTERMICHE IN TERRAFERMA		
	Numero titoli	Superficie pro-quota (Kmq)
Unico titolare	1	82,74
	LARDERELLO	
Total	1	82,74

Complessivamente ENEL GREEN POWER è presente in 2 titoli per una superficie pro-quota totale di 110,3 Kmq

SVILUPPO RISORSE NATURALI	
	CASTEL DI LAMA CODOGNO MASSERIA GROTTAVECCHIA

JOINT-VENTURES

ENI	VICENZA
-----	---------

ELENCO DELLE DITTE - Aggiornamento 30/novembre/2008

ENI

S.p.A. (c.f. n. 00484960588) con sede in Roma, Piazzale Enrico Mattei, 1 (C.A.P. 00144) ed uffici in San Donato Milanese (MI), Via Emilia, 1 (C.A.P. 20097)

TITOLI IN CUI LA DITTA E' PRESENTE

PERMESSI DI RICERCA IN TERRAFERMA		
	Numero titoli	Superficie pro-quota (Kmq)
Unico titolare	7	3.299,05
	NOVARA MONTE ARAZZECCA MASSAFRA MANDURIA FIUME TARO BUCCHIANICO ORTONA	
Rappresentante unico	5	1.158,42
	SETTECERRI MUTIGNANO TORRENTE NURE VIGEVANO ZURLENGO	
Contitolare	7	727,35
	TEMPA MOLIANO TEANA SERRA S. BERNARDO MONTE LA ROSSA FOSSO VALDIENNA ALIANO VERCELLI	
Total	19	5.184,82
PERMESSI DI RICERCA NEL SOTTOFONDO MARINO		
	Numero titoli	Superficie pro-quota (Kmq)
Unico titolare	8	2.580,13
	A.R 91.EA A.R 92.EA A.R 87.AG F.R38.AG B.R263.ET A.R 80.AG B.R266.AG A.R 93.EA	
Rappresentante unico	4	675,64
	A.R 78.RC A.R 81.FR G.R 13.AG G.R 14.AG	
Total	12	3.255,77

JOINT-VENTURES

BG GAS INTERNATIONAL BV FILIALE ITALIANA	
	VIGEVANO
EDISON	
	A.C 8.ME A.C13.AS A.C14.AS A.C15.AX A.C16.AG A.C17.AG A.C21.AG A.R 78.RC B.C 8.LF B.C 9.AS B.C10.AS B.C11.AS B.C12.AS B.C13.AS B.C14.AS B.C20.AS B.C21.AG C.C 6.EO CANDELA CAPPARUCCIA CASTEL DI LAMA COLLE DI LAURO G.R 13.AG G.R 14.AG MASSERIA MONACO MASSERIA SPAVENTO MONTE CASTELLANO MONTE LA ROSSA MONTE URANO MONTEGRANARO QUARTO S. BENEDETTO DEL TRONTO TEMPA ROSSA VIGEVANO ZURLENGO
ENEL	
	VICENZA
ERGA	
	FERRARA
ESSO ITALIANA	
	FOSSO VALDIENNA TEMPA MOLIANO
GAS PLUS ITALIANA	
	COLLE DI LAURO MONTEGRANARO MUTIGNANO S. BENEDETTO DEL TRONTO TERTIVERI
LIGESTRA	
	A.C11.AG
MEDOILGAS ITALIA	
	A.C19.PI A.R 81.FR CASTEL DI LAMA SERRA S. BERNARDO SETTECERRI
PETROCELTIC ELSA	
	TORRENTE NURE VERCELLI
PETROREP ITALIANA	
	TORRENTE NURE
SHELL ITALIA E & P	
	FOSSO VALDIENNA MONTE LA ROSSA TEMPA MOLIANO VAL D'AGRI
SVILUPPO RISORSE NATURALI	
	CASTEL DI LAMA

ELENCO DELLE DITTE - Aggiornamento 30/novembre/2008

CONCESSIONI DI COLTIVAZIONE IN TERRAFERMA		
	Numero titoli	Superficie pro-quota (Kmq)
Unico titolare	39	2.852,08
	CANONICA DOSSO DEGLI ANGELI MASSERIA VERTICCHIO MANARA MIRANDOLA MACCHIA DI PIERNO MONTE VRECCIARO GAGGIANO FIUME TRESTE MIGLIANICO CUGNO LE MACINE CORTEMAGGIORE CIGNONE CAPO COLONNE CALCIANO BAGNOLO MELLA ALFONSINE OVANENGO SORESINA CAVIAGA SANTERNO VILLAFORTUNA-TRECATE VESCOVATO TRESIGALLO TORRENTE VULGANO SPILAMBERTO SETTALA SERRA PIZZUTA SEDIA D'ORLANDO PECORARO SAN POTITO SAN GERVASIO S. MARIA IMBARO RIVALTA RAVENNA TERRA RAPAGNANO PORTO CORSINI TERRA POMPOSA PESSANO	
Rappresentante unico	8	932,97
	TEMPA ROSSA CANDELA CAPPARUCCIA MONTE CASTELLANO S. BENEDETTO DEL TRONTO TERTIVERI VAL D'AGRI QUARTO	
Contitolare	6	188,63
	COLLE DI LAURO CASTEL DI LAMA MASSERIA MONACO MASSERIA SPAVENTO MONTE URANO MONTEGRANARO	
Total	53	3.973,68

TOTAL ITALIA	
	ALIANO FOSSO VALDIENNA SERRA S. BERNARDO TEANA TEMPA MOLIANO

ELENCO DELLE DITTE - Aggiornamento 30/novembre/2008

CONCESSIONI DI COLTIVAZIONE NEL SOTTOFONDO MARINO		
	Numero titoli	Superficie pro-quota (Kmq)
Unico titolare	42	4.776,57
	A.C 5.AV A.C18.AG A.C28.EA A.C27.EA A.C25.EA A.C23.EA A.C22.EA A.C20.AG A.C29.EA A.C12.AG A.C10.AG A.C 9.AG A.C30.EA A.C 6.AS A.C26.EA A.C 4.AS A.C 3.AS A.C 2.AS A.C 1.AG A.C 7.AS FASCIA CERVIA MARE A.C24.EA PORTO CORSINI MARE A.C31.EA F.C 2.AG F.C 1.AG D.C 4.AG D.C 3.AG D.C 2.AG D.C 1.AG CERVIA MARE C.C 2.AS A.C34.AG B.C22.AG A.C33.AG B.C 3.AS B.C 4.AS B.C 5.AS B.C15.AV B.C17.TO B.C18.RI A.C32.AG	
Rappresentante unico	17	2.017,19
	A.C 8.ME B.C12.AS A.C19.PI A.C11.AG A.C13.AS A.C14.AS A.C15.AX A.C16.AG A.C17.AG A.C21.AG B.C 9.AS B.C21.AG B.C11.AS B.C13.AS B.C14.AS B.C20.AS B.C10.AS	
Contitolare	2	215,42
	C.C 6.EO B.C 8.LF	
Total	61	7.009,17
CONCESSIONI DI COLTIVAZIONE DI RISORSE GEOTERMICHE IN TERRAFERMA		
	Numero titoli	Superficie pro-quota (Kmq)
Rappresentante unico	2	17,12
	FERRARA VICENZA	
Total	2	17,12

Compressivamente ENI è presente in 147 titoli per una superficie pro-quota totale di 19.440,56 Kmq

ELENCO DELLE DITTE - Aggiornamento 30/novembre/2008

ENI MEDITERRANEA IDROCARBURI

S.p.A., (c.f. n. 12300000150) con sede legale in Gela (CL), Strada Statale 117 bis - Contrada Ponte Olivo

TITOLI IN CUI LA DITTA E' PRESENTE

CONCESSIONI DI COLTIVAZIONE NEL SOTTOFONDO MARINO		
	Numero titoli	Superficie pro-quota (Kmq)
Unico titolare	2	474,71
	C.C 3.AG C.C 1.AG	
Total	2	474,71

Complessivamente ENI MEDITERRANEA IDROCARBURI è presente in 2 titoli per una superficie pro-quota totale di 474,71 Kmq

ERGA

S.p.A. (c.f. n. 01494190505) con sede legale in Pisa, Via Andrea Pisano, 120 (C.A.P. 56122) e sede amministrativa in Firenze, Via Pier Capponi, 61 (C.A.P. 50132)

TITOLI IN CUI LA DITTA E' PRESENTE

PERMESSI DI RICERCA DI RISORSE GEOTERMICHE IN TERRAFERMA		
	Numero titoli	Superficie pro-quota (Kmq)
Unico titolare	1	25,11
	MACCHIA AL TORO	
Total	1	25,11

CONCESSIONI DI COLTIVAZIONE DI RISORSE GEOTERMICHE IN TERRAFERMA		
	Numero titoli	Superficie pro-quota (Kmq)
Unico titolare	11	641,23
	VALENTANO TRAVALE TORRE ALFINA RIO SECCO PIANCASTAGNAIO MARTA LUSTIGNANO CHIUSDINO CESANO CANNETO BAGNORE	
Contitolare	1	15,86
	FERRARA	
Total	12	657,09

Complessivamente ERGA è presente in 13 titoli per una superficie pro-quota totale di 682,2 Kmq

ERSAL

Ente di Sviluppo Agricolo del Lazio, (c.f. n. 80199190580) con sede in Roma, Via Rodolfo Lanciani, 38 (C.A.P. 00162)

TITOLI IN CUI LA DITTA E' PRESENTE

CONCESSIONI DI COLTIVAZIONE DI RISORSE GEOTERMICHE IN TERRAFERMA		
	Numero titoli	Superficie pro-quota (Kmq)
Rappresentante unico	1	1,53
	BORGIO PANTANO	
Total	1	1,53

Complessivamente ERSAL è presente in 1 titolo per una superficie pro-quota totale di 1,53 Kmq

ESSO ITALIANA

S.r.l. (c.f. n. 00473410587) con sede in Roma, Via Castello della Magliana, 25 (C.A.P. 00148)

TITOLI IN CUI LA DITTA E' PRESENTE

PERMESSI DI RICERCA IN TERRAFERMA		
	Numero titoli	Superficie pro-quota (Kmq)
Rappresentante unico	2	47,30
	TEMPA MOLIANO FOSSO VALDIENNA	
Total	2	47,30

Complessivamente ESSO ITALIANA è presente in 2 titoli per una superficie pro-quota totale di 47,3 Kmq

JOINT-VENTURES

ENI	FERRARA
-----	---------

JOINT-VENTURES

ALBANI VINCENZO E RUGGERI ITALIANA	BORGIO PANTANO
------------------------------------	----------------

JOINT-VENTURES

ENI	FOSSO VALDIENNA TEMPA MOLIANO
-----	----------------------------------

SHELL ITALIA E & P	FOSSO VALDIENNA TEMPA MOLIANO
--------------------	----------------------------------

TOTAL ITALIA	FOSSO VALDIENNA TEMPA MOLIANO
--------------	----------------------------------

ELENCO DELLE DITTE - Aggiornamento 30/novembre/2008

FOREST - CMI

S.p.A. (c.f. n. 05023201006) con sede in Roma, Via Sardegna, 29 (C.A.P. 00187)

TITOLI IN CUI LA DITTA E' PRESENTE

PERMESSI DI RICERCA IN TERRAFERMA		
	Numero titoli	Superficie pro-quota (Kmq)
Unico titolare	2	1.142,42
		MASSA LOMBARDA FINALE EMILIA
Rappresentante unico	1	32,15
		MONTE PALLANO
Total	3	1.174,57

Compressivamente FOREST - CMI è presente in 3 titoli per una superficie pro-quota totale di 1.174,57 Kmq

JOINT-VENTURES

INTERGIE	
	MONTE PALLANO

GAS DELLA CONCORDIA

S.p.A. (c.f. n. 11650030155) con sede legale in Roma, Via P. Togliatti, 1473 (C.a.p. 00155) e sede amministrativa a Concordia sulla Secchia (MO), Via Grandi, 39 (C.a.p. 41033).

TITOLI IN CUI LA DITTA E' PRESENTE

CONCESSIONI DI COLTIVAZIONE IN TERRAFERMA		
	Numero titoli	Superficie pro-quota (Kmq)
Contitolare	1	27,23
		COLABELLA
Total	1	27,23

Compressivamente GAS DELLA CONCORDIA è presente in 1 titolo per una superficie pro-quota totale di 27,23 Kmq

JOINT-VENTURES

EDISON	
	COLABELLA

GAS NATURAL EXPLORACION

S.L. (c.f. n. B63907893), con sede legale in Barcellona, Plaza del Gas, 1 e domicilio in San Donato Milanese, Via XXV Aprile, 6 (C.a.p. 20097).

TITOLI IN CUI LA DITTA E' PRESENTE

PERMESSI DI RICERCA IN TERRAFERMA		
	Numero titoli	Superficie pro-quota (Kmq)
Contitolare	1	49,51
		MONTALBANO
Total	1	49,51

Compressivamente GAS NATURAL EXPLORACION è presente in 1 titolo per una superficie pro-quota totale di 49,51 Kmq

JOINT-VENTURES

MEDOILGAS CIVITA	
	MONTALBANO
VEGA OIL	
	MONTALBANO

GAS NATURAL VENDITA ITALIA

S.p.A. (c.f. n. 07166601000) con sede in San Donato Milanese (MI), Via XXV Aprile, 6.

TITOLI IN CUI LA DITTA E' PRESENTE

CONCESSIONI DI COLTIVAZIONE IN TERRAFERMA		
	Numero titoli	Superficie pro-quota (Kmq)
Unico titolare	1	41,61
		MASSERIA VIORANO
Total	1	41,61

Compressivamente GAS NATURAL VENDITA ITALIA è presente in 1 titolo per una superficie pro-quota totale di 41,61 Kmq

ELENCO DELLE DITTE - Aggiornamento 30/novembre/2008

GAS PLUS ITALIANA

(c.f. n. 04086420967) con sede in Milano, Via Enrico Forlanini, 17 (C.A.P. 20134) ed uffici in Fornovo di Tarò (PR), Via Nazionale, 2 (C.A.P. 43045)

TITOLI IN CUI LA DITTA E' PRESENTE

PERMESSI DI RICERCA IN TERRAFERMA		
	Numero titoli	Superficie pro-quota (Kmq)
Rappresentante unico	1	30,88
	BARDONE	
Contitolare	2	174,49
	MUTIGNANO CASALNOCETO	
Total	3	205,37

CONCESSIONI DI COLTIVAZIONE IN TERRAFERMA		
	Numero titoli	Superficie pro-quota (Kmq)
Unico titolare	17	1.162,49
	NOVA SIRI SCALO CASA MAGGI CASTEGGIO FILETTO IL SALICE MACERATA MONTE MORRONE CASA BALLEANI ORSINO PIGAZZANO POLICORO PONTETIDONE RECOLETA RECOVATO S. MARIA NUOVA SETTEFINESTRE MELANICO	
Rappresentante unico	8	317,63
	MASSERIA ACQUASALSA FORNOVO DI TARO LUCERA MAFALDA MONTEGRANARO S. MAURO MONTEARDONE PORTO CIVITANOVA	
Contitolare	10	374,86
	MONTIGNANO COLLE DI LAURO GARAGUSO MASSERIA GROTTAVECCHIA MASSERIA PETRILLI MONTE VERDESE S. BENEDETTO DEL TRONTO TERTIVERI TORRENTE CIGNO MASSIGNANO	
Total	35	1.854,99

CONCESSIONI DI COLTIVAZIONE NEL SOTTOFONDO MARINO		
	Numero titoli	Superficie pro-quota (Kmq)
Contitolare	3	16,61
	B.C 1.LF B.C 7.LF B.C 2.LF	
Total	3	16,61

Compressivamente GAS PLUS ITALIANA è presente in 41 titoli per una superficie pro-quota totale di 2.076,97 Kmq

GEOGAS

S.r.l. (c.f. n. 00181440348) con sede in Corniglio (PR), località Ponte Parma, 2 (C.A.P. 43021)

TITOLI IN CUI LA DITTA E' PRESENTE

PERMESSI DI RICERCA IN TERRAFERMA		
	Numero titoli	Superficie pro-quota (Kmq)
Unico titolare	1	119,50
	JOLANDA DI SAVOIA	
Total	1	119,50

Compressivamente GEOGAS è presente in 1 titolo per una superficie pro-quota totale di 119,5 Kmq

JOINT-VENTURES

EDISON	
	B.C 1.LF B.C 2.LF B.C 7.LF COLLE DI LAURO GARAGUSO LUCERA MAFALDA MASSERIA ACQUASALSA MASSERIA GROTTAVECCHIA MASSIGNANO MONTEGRANARO MONTIGNANO PORTO CIVITANOVA S. BENEDETTO DEL TRONTO

ENI	
	COLLE DI LAURO MONTEGRANARO MUTIGNANO S. BENEDETTO DEL TRONTO TERTIVERI

MEDOILGAS ITALIA	
	FORNOVO DI TARO LUCERA MASSERIA ACQUASALSA MASSERIA GROTTAVECCHIA MASSERIA PETRILLI MONTE VERDESE MONTEARDONE S. MAURO TORRENTE CIGNO

PETROCELTIC ELSA	
	CASALNOCETO

PETROREP ITALIANA	
	BARDONE FORNOVO DI TARO MONTE VERDESE MONTEARDONE S. MAURO

SVILUPPO RISORSE NATURALI	
	MASSERIA GROTTAVECCHIA MONTEARDONE

ELENCO DELLE DITTE - Aggiornamento 30/novembre/2008

GROVE ENERGY

Ltd. (c.f. n. 06962471006) con sede legale in Roma, Via Nemorense, 18 ed uffici in Via Tagliamento, 76, scala 7, int. 8.

TITOLI IN CUI LA DITTA E' PRESENTE

PERMESSI DI RICERCA IN TERRAFERMA		
	Numero titoli	Superficie pro-quota (Kmq)
Unico titolare	2	294,99
	SAN MARCO CASALE COCCHI	
Total	2	294,99

Complessivamente GROVE ENERGY è presente in 2 titoli per una superficie pro-quota totale di 294,99 Kmq

IDROELETTRICA ALTOMODENESE SIAM

(c.f. n. 00266280361) con sede in Lama Mocogno (MO), località Barigazzo, Via Nazionale, 65 (C.A.P. 41023)

TITOLI IN CUI LA DITTA E' PRESENTE

CONCESSIONI DI COLTIVAZIONE IN TERRAFERMA		
	Numero titoli	Superficie pro-quota (Kmq)
Unico titolare	3	39,41
	VETTA MONTE CANTIERE BARIGAZZO	
Total	3	39,41

Complessivamente IDROELETTRICA ALTOMODENESE SIAM è presente in 3 titoli per una superficie pro-quota totale di 39,41 Kmq

INDIPENDENT ENERGY SOLUTIONS

S.r.l. (c.f. n. 01425410493), con sede legale in Roma, Via della Mercedes, 11 (C.A.P. 00187) ed uffici tecnici in Roma, Viale Liegi, 10 (C.A.P. 00198).

TITOLI IN CUI LA DITTA E' PRESENTE

PERMESSI DI RICERCA IN TERRAFERMA		
	Numero titoli	Superficie pro-quota (Kmq)
Unico titolare	1	246,87
	FIUME BRUNA	
Total	1	246,87

Complessivamente INDIPENDENT ENERGY SOLUTIONS è presente in 1 titolo per una superficie pro-quota totale di 246,87 Kmq

INTERGIE

S.r.l. (c.f. n. 08708351005), con sede in Roma, Viale Trastevere, 249 (C.A.P. 00153)

TITOLI IN CUI LA DITTA E' PRESENTE

PERMESSI DI RICERCA IN TERRAFERMA		
	Numero titoli	Superficie pro-quota (Kmq)
Contitolare	1	3,57
	MONTE PALLANO	
Total	1	3,57

Complessivamente INTERGIE è presente in 1 titolo per una superficie pro-quota totale di 3,57 Kmq

ITALMIN EXPLORATION

S.r.l. (c.f. n. 05287541006) con sede in Roma, Viale Trastevere, 249 (C.A.P. 00153)

TITOLI IN CUI LA DITTA E' PRESENTE

PERMESSI DI RICERCA IN TERRAFERMA		
	Numero titoli	Superficie pro-quota (Kmq)
Unico titolare	1	476,23
	CORANA	
Contitolare	1	107,47
	FIUME ARRONE	
Total	2	583,70
CONCESSIONI DI COLTIVAZIONE IN TERRAFERMA		
	Numero titoli	Superficie pro-quota (Kmq)
Contitolare	1	0,24
	FONTE S. DAMIANO	
Total	1	0,24

Complessivamente ITALMIN EXPLORATION è presente in 3 titoli per una superficie pro-quota totale di 583,93 Kmq

JOINT-VENTURES

FOREST - CMI	
	MONTE PALLANO

JOINT-VENTURES

ASCENT RESOURCES ITALIA	
	FIUME ARRONE
CONSUL SERVICE	
	FONTE S. DAMIANO
MEDOILGAS CIVITA	
	FIUME ARRONE

ELENCO DELLE DITTE - Aggiornamento 30/novembre/2008

LAZZI GAS

S.r.l., (c.f. n. 00439240482) con sede in Firenze, Via Mercadante, 2/b (C.A.P. 50144)

TITOLI IN CUI LA DITTA E' PRESENTE

CONCESSIONI DI COLTIVAZIONE IN TERRAFERMA		
	Numero titoli	Superficie pro-quota (Kmq)
Unico titolare	5	40,44
	SALGASTRI MOLINAZZO GAGGIOLA CA' BELLAVISTA BOMBIANA	
Total	5	40,44

Compressivamente LAZZI GAS è presente in 5 titoli per una superficie pro-quota totale di 40,44 Kmq

LIGESTRA

S.r.l., c.f. n. 0888184100, con sede legale in Roma, Via Versilia, 2 (C.a.p. 00187).

TITOLI IN CUI LA DITTA E' PRESENTE

CONCESSIONI DI COLTIVAZIONE NEL SOTTOFONDO MARINO		
	Numero titoli	Superficie pro-quota (Kmq)
Contitolare	1	15,47
	A.C11.AG	
Total	1	15,47

Compressivamente LIGESTRA è presente in 1 titolo per una superficie pro-quota totale di 15,47 Kmq

JOINT-VENTURES

ENI	
	A.C11.AG

LUMAX OIL

S.p.A. (c.f. n. 00141800607) con sede in San Giovanni di Ripi (FR), Via Varroccia, 43 (C.A.P. 03027)

TITOLI IN CUI LA DITTA E' PRESENTE

PERMESSI DI RICERCA IN TERRAFERMA		
	Numero titoli	Superficie pro-quota (Kmq)
Unico titolare	3	2.724,58
	SORA LAGO DEL SALTO FIUME ANIENE	
Total	3	2.724,58

Compressivamente LUMAX OIL è presente in 3 titoli per una superficie pro-quota totale di 2.724,58 Kmq

MEDOILGAS CIVITA

Ltd., c.f. n. 08344911006, con sede in Londra, Southampton Buildings WC2A 1AP, e sede secondaria in Roma, Via Orazio, 30 (C.a.p. 00193).

TITOLI IN CUI LA DITTA E' PRESENTE

PERMESSI DI RICERCA IN TERRAFERMA		
	Numero titoli	Superficie pro-quota (Kmq)
Unico titolare	1	276,57
	CIVITA	
Rappresentante unico	1	66,02
	MONTALBANO	
Contitolare	1	107,47
	FIUME ARRONE	
Total	3	450,05

Compressivamente MEDOILGAS CIVITA è presente in 3 titoli per una superficie pro-quota totale di 450,05 Kmq

JOINT-VENTURES

ASCENT RESOURCES ITALIA	
	FIUME ARRONE
GAS NATURAL EXPLORACION	
	MONTALBANO
ITALMIN EXPLORATION	
	FIUME ARRONE
VEGA OIL	
	MONTALBANO

ELENCO DELLE DITTE - Aggiornamento 30/novembre/2008

MEDOILGAS ITALIA

S.p.A., c.f. n. 08344911006, con sede in Roma, Via Orazio, 30 (C.a.p. 00193)

TITOLI IN CUI LA DITTA E' PRESENTE

PERMESSI DI RICERCA IN TERRAFERMA		
	Numero titoli	Superficie pro-quota (Kmq)
Unico titolare	4	546,28
	MASSERIA GAUDELLA GUARDIA VOMANO AGUGLIANO SULMONA	
Rappresentante unico	2	86,17
	SERRA S. BERNARDO MONTEMARCIANO	
Contitolare	2	297,92
	TORRENTE LA VELLA SETTECERRI	
Total	8	930,37

PERMESSI DI RICERCA NEL SOTTOFONDO MARINO		
	Numero titoli	Superficie pro-quota (Kmq)
Unico titolare	1	271,25
	B.R269.GC	
Contitolare	1	15,26
	A.R 81.FR	
Total	2	286,51

CONCESSIONI DI COLTIVAZIONE IN TERRAFERMA		
	Numero titoli	Superficie pro-quota (Kmq)
Unico titolare	4	302,91
	S. TEODORO MISANO ADRIATICO SAN BASILE SCANZANO	
Rappresentante unico	7	328,79
	TORRENTE CELONE S. ANDREA MONTE VERDESE MASSERIA PETRILLI MASSERIA GROTTAVECCHIA CASTEL DI LAMA TORRENTE CIGNO	
Contitolare	5	39,07
	S. MAURO MONTEARDONE MASSERIA ACQUASALSA LUCERA FORNOVO DI TARO	
Total	16	670,77

CONCESSIONI DI COLTIVAZIONE NEL SOTTOFONDO MARINO		
	Numero titoli	Superficie pro-quota (Kmq)
Contitolare	1	32,92
	A.C19.PI	
Total	1	32,92

Compressivamente MEDOILGAS ITALIA è presente in 27 titoli per una superficie pro-quota totale di 1.920,57 Kmq

METANO PUGLIA

di Mauro Cardinali, (c.f. CRDMRA33S01D542S) con sede in Fermo (AP), Piazza Dante, 11 (C.A.P. 63023)

TITOLI IN CUI LA DITTA E' PRESENTE

CONCESSIONI DI COLTIVAZIONE IN TERRAFERMA		
	Numero titoli	Superficie pro-quota (Kmq)
Unico titolare	1	37,49
	VALLE DEL ROVELLO	
Total	1	37,49

Compressivamente METANO PUGLIA è presente in 1 titolo per una superficie pro-quota totale di 37,49 Kmq

JOINT-VENTURES

EDISON	
	CASTEL DI LAMA LUCERA MASSERIA ACQUASALSA MASSERIA GROTTAVECCHIA S. ANDREA TORRENTE CELONE TORRENTE LA VELLA

ENI	
	A.C19.PI A.R 81.FR CASTEL DI LAMA SERRA S. BERNARDO SETTECERRI

GAS PLUS ITALIANA	
	FORNOVO DI TARO LUCERA MASSERIA ACQUASALSA MASSERIA GROTTAVECCHIA MASSERIA PETRILLI MONTE VERDESE MONTEARDONE S. MAURO TORRENTE CIGNO

PETROREP ITALIANA	
	FORNOVO DI TARO MONTE VERDESE MONTEARDONE S. ANDREA S. MAURO

SARP	
	MONTEMARCIANO

SVILUPPO RISORSE NATURALI	
	CASTEL DI LAMA MASSERIA GROTTAVECCHIA MONTEARDONE

TOTAL ITALIA	
	SERRA S. BERNARDO

ELENCO DELLE DITTE - Aggiornamento 30/novembre/2008

NORTHERN PETROLEUM LIMITED

Ltd. (c.f. n. 97203520586) con sede secondaria in Roma, Viale Trastevere, 249 (C.a.p. 00153)

TITOLI IN CUI LA DITTA E' PRESENTE

PERMESSI DI RICERCA IN TERRAFERMA		
	Numero titoli	Superficie pro-quota (Kmq)
Unico titolare	4	1.234,34
	SAVIO NIBBIA LONGASTRINO CERASA	
Total	4	1.234,34

PERMESSI DI RICERCA NEL SOTTOFONDO MARINO		
	Numero titoli	Superficie pro-quota (Kmq)
Unico titolare	11	7.819,52
	G.R22.NP G.R21.NP G.R20.NP G.R19.NP G.R18.NP G.R17.NP F.R40.NP F.R39.NP E.R51.NP C.R147.NP C.R146.NP	
Total	11	7.819,52

Complessivamente NORTHERN PETROLEUM LIMITED è presente in 15 titoli per una superficie pro-quota totale di 9.053,86 Kmq

NORTHSUN ITALIA

S.p.A. (c.f. n. 05296511008) con sede legale ed amministrativa in Roma, Via Boncompagni, 47 (C.A.P. 00187).

TITOLI IN CUI LA DITTA E' PRESENTE

PERMESSI DI RICERCA IN TERRAFERMA		
	Numero titoli	Superficie pro-quota (Kmq)
Unico titolare	3	471,94
	TERRA DEL SOLE LA PROSPERA CASCINA S. PIETRO	
Rappresentante unico	1	33,53
	CROCETTA	
Contitolare	1	19,08
	SAN VINCENZO	
Total	5	524,54

CONCESSIONI DI COLTIVAZIONE IN TERRAFERMA		
	Numero titoli	Superficie pro-quota (Kmq)
Unico titolare	1	14,49
	CASCINA CASTELLO	
Rappresentante unico	1	4,79
	SILLARO	
Total	2	19,28

Complessivamente NORTHSUN ITALIA è presente in 7 titoli per una superficie pro-quota totale di 543,83 Kmq

PENTEX ITALIA

Ltd. (c.f. n. 97063580587) con sede in Birkshcads House (Inghilterra), Birkshcads Rods, Reogate, Surrey e sede secondaria in San Giovanni di Ripi (FR), Via Varroccia, 43 (C.A.P. 03027)

TITOLI IN CUI LA DITTA E' PRESENTE

PERMESSI DI RICERCA IN TERRAFERMA		
	Numero titoli	Superficie pro-quota (Kmq)
Unico titolare	1	631,30
	FROSINONE	
Total	1	631,30

CONCESSIONI DI COLTIVAZIONE IN TERRAFERMA		
	Numero titoli	Superficie pro-quota (Kmq)
Unico titolare	1	41,14
	STRANGOLAGALLI	
Total	1	41,14

Complessivamente PENTEX ITALIA è presente in 2 titoli per una superficie pro-quota totale di 672,44 Kmq

JOINT-VENTURES

EDISON	
	SAN VINCENZO
PO VALLEY OPERATIONS PTY	
	CROCETTA SAN VINCENZO SILLARO

ELENCO DELLE DITTE - Aggiornamento 30/novembre/2008

PETREN

S.r.l. (c.f. n. 11964380155) con sede in San Donato Milanese (MI), Via Emilia, 20 (C.A.P. 20097)

TITOLI IN CUI LA DITTA E' PRESENTE

PERMESSI DI RICERCA IN TERRAFERMA		
	Numero titoli	Superficie pro-quota (Kmq)
Unico titolare	1	147,35
	SAMBUCHETO	
Total	1	147,35

Complessivamente PETREN è presente in 1 titolo per una superficie pro-quota totale di 147,35 Kmq

PETROCELTIC ELSA

S.r.l. (c.f. n.08662141004) con sede in Roma, Via Paola, 24, int. 7 (C.a.p. 00186).

TITOLI IN CUI LA DITTA E' PRESENTE

PERMESSI DI RICERCA IN TERRAFERMA		
	Numero titoli	Superficie pro-quota (Kmq)
Unico titolare	1	24,20
	CASE SPARSE	
Rappresentante unico	3	1.425,55
	VERCELLI CASALNOCETO CARISIO	
Contitolare	2	505,61
	TORRENTE NURE CIVITAQUANA	
Total	6	1.955,36

PERMESSI DI RICERCA NEL SOTTOFONDO MARINO		
	Numero titoli	Superficie pro-quota (Kmq)
Contitolare	1	50,67
	B.R268.RG	
Total	1	50,67

Complessivamente PETROCELTIC ELSA è presente in 7 titoli per una superficie pro-quota totale di 2.006,03 Kmq

PETROREP ITALIANA

S.p.A. (c.f. n. 00430680108) con sede in Genova, Viale Sauli, 4/8b (C.A.P. 16121) ed uffici in Milano, Via Giacomo Leopardi, 26 (C.A.P. 20123)

TITOLI IN CUI LA DITTA E' PRESENTE

PERMESSI DI RICERCA IN TERRAFERMA		
	Numero titoli	Superficie pro-quota (Kmq)
Contitolare	2	73,35
	TORRENTE NURE BARDONE	
Total	2	73,35

CONCESSIONI DI COLTIVAZIONE IN TERRAFERMA		
	Numero titoli	Superficie pro-quota (Kmq)
Contitolare	6	31,85
	TORRENTE MENOCCHIA S. MAURO S. ANDREA MONTEARDONE MONTE VERDESE FORNOVO DI TARO	
Total	6	31,85

Complessivamente PETROREP ITALIANA è presente in 8 titoli per una superficie pro-quota totale di 105,2 Kmq

JOINT-VENTURES

ENI	TORRENTE NURE VERCELLI
GAS PLUS ITALIANA	CASALNOCETO
PETROREP ITALIANA	TORRENTE NURE
SOCIETA' COSTRUZIONE CONDOTTE	CARISIO
VEGA OIL	B.R268.RG CIVITAQUANA

JOINT-VENTURES

EDISON	S. ANDREA TORRENTE MENOCCHIA
ENI	TORRENTE NURE
GAS PLUS ITALIANA	BARDONE FORNOVO DI TARO MONTE VERDESE MONTEARDONE S. MAURO
MEDOILGAS ITALIA	FORNOVO DI TARO MONTE VERDESE MONTEARDONE S. ANDREA S. MAURO
PETROCELTIC ELSA	TORRENTE NURE
SVILUPPO RISORSE NATURALI	MONTEARDONE

ELENCO DELLE DITTE - Aggiornamento 30/novembre/2008

PO VALLEY OPERATIONS PTY

Ltd. (c.f. n. 05584311004) con sede legale in Roma, Via della Luce, 58 (C.A.P. 00153) e sede amministrativa in Roma, Via del Gesù, 89 (C.A.P. 00186)

TITOLI IN CUI LA DITTA E' PRESENTE

PERMESSI DI RICERCA IN TERRAFERMA		
	Numero titoli	Superficie pro-quota (Kmq)
Contitolare	2	28,33
	SAN VINCENZO CROCETTA	
Total	2	28,33

CONCESSIONI DI COLTIVAZIONE IN TERRAFERMA		
	Numero titoli	Superficie pro-quota (Kmq)
Contitolare	1	2,58
	SILLARO	
Total	1	2,58

Compressivamente PO VALLEY OPERATIONS PTY è presente in 3 titoli per una superficie pro-quota totale di 30,91 Kmq

JOINT-VENTURES

EDISON	
	SAN VINCENZO

NORTHSUN ITALIA	
	CROCETTA SAN VINCENZO SILLARO

PUMA PETROLEUM

S.r.l., con sede legale a Milano, Via Vittor Pisani, 27 (C.a.p. 20124).

TITOLI IN CUI LA DITTA E' PRESENTE

PERMESSI DI RICERCA IN TERRAFERMA		
	Numero titoli	Superficie pro-quota (Kmq)
Unico titolare	1	317,86
	BORSANO	
Total	1	317,86

Compressivamente PUMA PETROLEUM è presente in 1 titolo per una superficie pro-quota totale di 317,86 Kmq

SARP

TITOLI IN CUI LA DITTA E' PRESENTE

PERMESSI DI RICERCA IN TERRAFERMA		
	Numero titoli	Superficie pro-quota (Kmq)
Contitolare	1	24,70
	MONTEMARCIANO	
Total	1	24,70

Compressivamente SARP è presente in 1 titolo per una superficie pro-quota totale di 24,7 Kmq

JOINT-VENTURES

MEDOILGAS ITALIA	
	MONTEMARCIANO

SHELL ITALIA E & P

S.p.A. (c.f. n. 05160421003) con sede in Roma, Via dei Due Macelli, 66 (C.a.p. 00187).

TITOLI IN CUI LA DITTA E' PRESENTE

PERMESSI DI RICERCA IN TERRAFERMA		
	Numero titoli	Superficie pro-quota (Kmq)
Contitolare	3	29,40
	TEMPA MOLIANO MONTE LA ROSSA FOSSO VALDIENNA	
Total	3	29,40

CONCESSIONI DI COLTIVAZIONE IN TERRAFERMA		
	Numero titoli	Superficie pro-quota (Kmq)
Contitolare	2	331,62
	VAL D'AGRI GORGOLIONE	
Total	2	331,62

Compressivamente SHELL ITALIA E & P è presente in 5 titoli per una superficie pro-quota totale di 361,03 Kmq

JOINT-VENTURES

EDISON	
	MONTE LA ROSSA

ENI	
	FOSSO VALDIENNA MONTE LA ROSSA TEMPA MOLIANO VAL D'AGRI

ESSO ITALIANA	
	FOSSO VALDIENNA TEMPA MOLIANO

TOTAL ITALIA	
	FOSSO VALDIENNA GORGOLIONE TEMPA MOLIANO

SIM

S.r.l. (c.f. n. 00171870462) con sede in Viareggio (Lucca), località Massarosa (LU), Via Montramito (C.A.P. 55054)

TITOLI IN CUI LA DITTA E' PRESENTE

CONCESSIONI DI COLTIVAZIONE IN TERRAFERMA		
	Numero titoli	Superficie pro-quota (Kmq)
Unico titolare	2	313,14
	TOMBOLO PIETRAMALA	
Total	2	313,14

Compressivamente SIM è presente in 2 titoli per una superficie pro-quota totale di 313,14 Kmq

ELENCO DELLE DITTE - Aggiornamento 30/novembre/2008

SOCIETA' COSTRUZIONE CONDOTTE

TITOLI IN CUI LA DITTA E' PRESENTE

PERMESSI DI RICERCA IN TERRAFERMA		
	Numero titoli	Superficie pro-quota (Kmq)
Unico titolare	1	61,38
	COLLE GRANATA	
Contitolare	1	36,40
	CARISIO	
Total	2	97,78

Compressivamente SOCIETA' COSTRUZIONE CONDOTTE è presente in 2 titoli per una superficie pro-quota totale di 97,78 Kmq

JOINT-VENTURES

PETROCELTIC ELSA	
	CARISIO

SOCOPLUS

S.r.l. (c.f. n. 02242850341) con sede legale ed uffici in Fidenza (PR), Via Emilia, 12 (C.a.p. 43036)

TITOLI IN CUI LA DITTA E' PRESENTE

CONCESSIONI DI COLTIVAZIONE IN TERRAFERMA		
	Numero titoli	Superficie pro-quota (Kmq)
Unico titolare	1	1,15
	POGGIO CASTIONE	
Total	1	1,15

Compressivamente SOCOPLUS è presente in 1 titolo per una superficie pro-quota totale di 1,15 Kmq

STOGIT

TITOLI IN CUI LA DITTA E' PRESENTE

CONCESSIONI DI STOCCAGGIO IN TERRAFERMA		
	Numero titoli	Superficie pro-quota (Kmq)
Unico titolare	10	689,86
	SETTALA STOCCAGGIO	
	SERGNANO STOCCAGGIO	
	SABBIONCELLO STOCCAGGIO	
	RIPALTA STOCCAGGIO	
	MINERBIO STOCCAGGIO	
	FIUME TRESTE STOCCAGGIO	
	CORTEMAGGIORE STOCCAGGIO	
	BRUGHERIO STOCCAGGIO	
	BORDOLANO STOCCAGGIO	
ALFONSINE STOCCAGGIO		
Total	10	689,86

Compressivamente STOGIT è presente in 10 titoli per una superficie pro-quota totale di 689,86 Kmq

SVILUPPO RISORSE NATURALI

S.r.l., (c.f. n. 07589111009) con sede legale in Roma, Via Reno, 5 (C.A.P. 00198).

TITOLI IN CUI LA DITTA E' PRESENTE

PERMESSI DI RICERCA IN TERRAFERMA		
	Numero titoli	Superficie pro-quota (Kmq)
Unico titolare	1	308,83
	SANTA MARGHERITA	
Contitolare	1	112,60
	CODOGNO	
Total	2	421,43

CONCESSIONI DI COLTIVAZIONE IN TERRAFERMA		
	Numero titoli	Superficie pro-quota (Kmq)
Contitolare	3	32,23
	MONTEARDONE	
	MASSERIA GROTTAVECCHIA	
Total	3	32,23

Compressivamente SVILUPPO RISORSE NATURALI è presente in 5 titoli per una superficie pro-quota totale di 453,66 Kmq

JOINT-VENTURES

COMPAGNIA GENERALE IDROCARBURI	
	CODOGNO

EDISON	
	CASTEL DI LAMA CODOGNO MASSERIA GROTTAVECCHIA

ENI	
	CASTEL DI LAMA

GAS PLUS ITALIANA	
	MASSERIA GROTTAVECCHIA MONTEARDONE

MEDOILGAS ITALIA	
	CASTEL DI LAMA MASSERIA GROTTAVECCHIA MONTEARDONE

PETROREP ITALIANA	
	MONTEARDONE

ELENCO DELLE DITTE - Aggiornamento 30/novembre/2008

TOTAL ITALIA

S.p.A., (c.f. n. 00803030154), con sede legale in Milano, Via Arconati, 1 (C.a.p. 20135) e sede amministrativa a Roma, Via Cornelia, 498 (C.a.p. 00166)

TITOLI IN CUI LA DITTA E' PRESENTE

PERMESSI DI RICERCA IN TERRAFERMA		
	Numero titoli	Superficie pro-quota (Kmq)
Rappresentante unico	2	277,57
	TEANA ALIANO	
Contitolare	3	65,98
	TEMPA MOLIANO SERRA S. BERNARDO FOSSO VALDIENNA	
Total	5	343,55

CONCESSIONI DI COLTIVAZIONE IN TERRAFERMA

	Numero titoli	Superficie pro-quota (Kmq)
Rappresentante unico	1	217,94
	GORGOGNONE	
Total	1	217,94

Compressivamente TOTAL ITALIA è presente in 6 titoli per una superficie pro-quota totale di 561,49 Kmq

JOINT-VENTURES

ENI	
	ALIANO FOSSO VALDIENNA SERRA S. BERNARDO TEANA TEMPA MOLIANO
ESSO ITALIANA	
	FOSSO VALDIENNA TEMPA MOLIANO
MEDOILGAS ITALIA	
	SERRA S. BERNARDO
SHELL ITALIA E & P	
	FOSSO VALDIENNA GORGOGNONE TEMPA MOLIANO

TURCHI MAURIZIO

(c.f. TRCMRZ50L06D486S) con sede in Fanano (MO), Via Canevare, 350 (C.A.P. 41021)

TITOLI IN CUI LA DITTA E' PRESENTE

CONCESSIONI DI COLTIVAZIONE IN TERRAFERMA		
	Numero titoli	Superficie pro-quota (Kmq)
Unico titolare	1	0,67
	TRIGNANO	
Total	1	0,67

Compressivamente TURCHI MAURIZIO è presente in 1 titolo per una superficie pro-quota totale di ,67 Kmq

VEGA OIL

S.p.A. (c.f. n. 07721631005) con sede in Roma, Via Romeo Romei, 27 (C.A.P. 00100).

TITOLI IN CUI LA DITTA E' PRESENTE

PERMESSI DI RICERCA IN TERRAFERMA		
	Numero titoli	Superficie pro-quota (Kmq)
Unico titolare	1	154,55
	POSTA NUOVA	
Rappresentante unico	1	399,99
	CIVITAQUANA	
Contitolare	1	49,51
	MONTALBANO	
Total	3	604,05

PERMESSI DI RICERCA NEL SOTTOFONDO MARINO

	Numero titoli	Superficie pro-quota (Kmq)
Unico titolare	1	336,98
	C.R148.VG	
Rappresentante unico	1	76,01
	B.R268.RG	
Total	2	412,99

Compressivamente VEGA OIL è presente in 5 titoli per una superficie pro-quota totale di 1.017,04 Kmq

JOINT-VENTURES

GAS NATURAL EXPLORACION	
	MONTALBANO
MEDOILGAS CIVITA	
	MONTALBANO
PETROCELTIC ELSA	
	B.R268.RG CIVITAQUANA