



MINISTERO DELLO SVILUPPO ECONOMICO
DIPARTIMENTO PER LA COMPETITIVITÀ
DIREZIONE GENERALE PER L'ENERGIA E LE RISORSE MINERARIE
UFFICIO NAZIONALE MINERARIO PER GLI IDROCARBURI E LA GEOTERMIA

Anno LII - N. 11

30 Novembre 2008

BOLLETTINO UFFICIALE DEGLI IDROCARBURI E DELLA GEOTERMIA



MINISTERO DELLO SVILUPPO ECONOMICO
DIPARTIMENTO PER LA COMPETITIVITÀ
DIREZIONE GENERALE PER L'ENERGIA E LE RISORSE MINERARIE
UFFICIO NAZIONALE MINERARIO PER GLI IDROCARBURI E LA GEOTERMIA

Anno LII - N. 11

30 Novembre 2008

BOLLETTINO UFFICIALE DEGLI IDROCARBURI E DELLA GEOTERMIA

Direttore responsabile: GILBERTO DIALUCE
Redazione: MARIA BEATRICE DE AMICIS
Grafica e impaginazione: OMBRETTA COPPI – NICOLA SANTOCCHI

SOMMARIO

AVVERTENZE	5
INDIRIZZI	6

ATTIVITÀ DI RICERCA E COLTIVAZIONE DI IDROCARBURI IN TERRA

ISTANZE DI PERMESSI DI RICERCA

NUOVE ISTANZE

Istanza di permesso di ricerca «S. MARIA GORETTI» presentata dalla Società Consul Service	7
---	---

PERMESSI DI RICERCA

DECRETI DI CONFERIMENTO

Conferimento del permesso di ricerca «CASE SPARSE» alla Società Petroceltic Elsa	8
Conferimento del permesso di ricerca «NIBBIANO» alla Società Edison	10
Conferimento del permesso di ricerca «TORRENTE PARMA» alla Società Edison	13

DECRETI RELATIVI ALLA TITOLARITÀ

Nomina della Società Medoigas Civita quale rappresentante unica del permesso di ricerca «MONTALBANO»	16
--	----

CONCESSIONI DI COLTIVAZIONE

DECRETI DI CONFERIMENTO

Conferimento della concessione di coltivazione «CAPPARUCCIA» alle Società ENI ed Edison	18
Conferimento della concessione di coltivazione «CASCINA CASTELLO » alla Società Northsun Italia	21
Conferimento della concessione di coltivazione «SILLARO» alle Società Northsun Italia e Po Valley Operations Pty	24

DECRETI DI RIATTRIBUZIONE

Accettazione della rinuncia della Società ENI alla concessione di coltivazione «TOMBOLO» e riattribuzione della stessa alla Società SIM.....	27
--	----

DECRETI DI PROROGA

Proroga della concessione di coltivazione «MASSERIA VERTICCHIO» della Società ENI.....	29
--	----

CONCESSIONI DI STOCCAGGIO

ISTANZE DI CONCESSIONI DI STOCCAGGIO

Istanza di concessione di stoccaggio «VERDICCHIO STOCCAGGIO» presentata dalla Società Edison ...	31
--	----

ATTIVITÀ DI RICERCA E COLTIVAZIONE DI IDROCARBURI IN MARE

ISTANZE DI PERMESSO

NUOVE ISTANZE

Istanza di permesso di ricerca «d63F.R-.NP» presentata dalla Società Northern Petroleum UK	32
Istanza di permesso di ricerca «d64F.R-.NP» presentata dalla Società Northern Petroleum UK	33

CONCESSIONI DI COLTIVAZIONE

ISTANZE DI PROROGA

Istanza di proroga della concessione di coltivazione «A.C9.AG» presentata dalla Società ENI	34
Istanza di proroga della concessione di coltivazione «A.C10.AG» presentata dalla Società ENI.....	34
Istanza di proroga della concessione di coltivazione «A.C12.AG» presentata dalla Società ENI.....	34
Istanza di proroga della concessione di coltivazione «A.C13.AS» presentata dalla Società ENI (r.u.) ...	34

LEGGI E DECRETI

DECRETI

Ampliamento e ripermetroazione delle aree marine	35
--	----

COMUNICATI

Delimitazione delle zone marine nazionali.....	44
--	----

MERCATO DEL GAS NATURALE

COMUNICATI

Normativa gas.	47
---------------------	----

PIANI TOPOGRAFICI

TAV. 1 – Istanza di permesso di ricerca S. MARIA GORETTI	52
TAV. 2 – Permesso di ricerca CASE SPARSE	53
TAV. 3 – Permesso di ricerca NIBBIANO	54
TAV. 4 – Permesso di ricerca TORRENTE PARMA	55
TAV. 5 – Concessione di coltivazione CAPPARUCCIA	56
TAV. 6 – Concessione di coltivazione CASCINA CASTELLO	57
TAV. 7 – Concessione di coltivazione SILLARO	58
TAV. 8 – Istanza di concessione di stoccaggio VERDICCHIO STOCCAGGIO	59
TAV. 9 – Istanza di permesso di ricerca d 63 F . R -. NP	60
TAV. 10 – Istanza di permesso di ricerca d 64 F . R -. NP	61

ELENCHI

ELENCO DELLE ISTANZE PER IL CONFERIMENTO DI TITOLI MINERARI	62
ELENCO DEI TITOLI MINERARI VIGENTI	77

AVVERTENZE

Al fine di agevolare la consultazione delle istanze e dei provvedimenti citati con il loro numero di pubblicazione nel *Bollettino Ufficiale degli Idrocarburi e della Geotermia*, si riportano qui di seguito i numeri di pubblicazione che contrassegnano le istanze ed i provvedimenti pubblicati in ciascun numero del *B.U.I.G.*

BOLLETTINO			NUMERI DI PUBBLICAZIONE		BOLLETTINO			NUMERI DI PUBBLICAZIONE	
Anno	Numero	Data di pubblicazione	dal numero	al numero	Anno	Numero	Data di pubblicazione	dal numero	al numero
XLVI	1	31 gennaio 2002	1	23	XLIX	7	31 luglio 2005	72	95
XLVI	2	28 febbraio 2002	24	27	XLIX	8	31 agosto 2005	96	107
XLVI	3	31 marzo 2002	28	43	XLIX	9	30 settembre 2005	108	113
XLVI	4	30 aprile 2002	44	72	XLIX	10	31 ottobre 2005	114	127
XLVI	5	31 maggio 2002	73	95	XLIX	11	30 novembre 2005	128	136
XLVI	6	30 giugno 2002	96	109	XLIX	12	31 dicembre 2005	137	155
XLVI	7	31 luglio 2002	110	123					
XLVI	8	31 agosto 2002	124	146	L	1	31 gennaio 2006	1	15
XLVI	9	30 settembre 2002	147	166	L	2	28 febbraio 2006	16	34
XLVI	10	31 ottobre 2002	167	171	L	3	31 marzo 2006	35	43
XLVI	11	30 novembre 2002	172	178	L	4	30 aprile 2006	44	61
XLVI	12	31 dicembre 2002	179	205	L	5	31 maggio 2006	62	71
					L	6	30 giugno 2006	72	81
XLVII	1	31 gennaio 2003	1	8	L	7	31 luglio 2006	82	94
XLVII	2	28 febbraio 2003	9	24	L	8	31 agosto 2006	95	113
XLVII	3	31 marzo 2003	25	40	L	9	30 settembre 2006	114	124
XLVII	4	30 aprile 2003	41	64	L	10	31 ottobre 2006	125	134
XLVII	5	31 maggio 2003	65	81	L	11	30 novembre 2006	135	152
XLVII	6	30 giugno 2003	82	88	L	12	31 dicembre 2006	153	168
XLVII	7	31 luglio 2003	89	100					
XLVII	8	31 agosto 2003	101	118	LI	1	31 gennaio 2007	1	10
XLVII	9	30 settembre 2003	119	124	LI	2	28 febbraio 2007	11	22
XLVII	10	31 ottobre 2003	125	135	LI	3	31 marzo 2007	23	32
XLVII	11	30 novembre 2003	136	144	LI	4	30 aprile 2007	33	51
XLVII	12	31 dicembre 2003	145	167	LI	5	31 maggio 2007	52	62
					LI	6	30 giugno 2007	63	64
XLVIII	1	31 gennaio 2004	1	10	LI	7	31 luglio 2007	65	75
XLVIII	2	29 febbraio 2004	11	24	LI	8	31 agosto 2007	76	88
XLVIII	3	31 marzo 2004	25	47	LI	9	30 settembre 2007	89	98
XLVIII	4	30 aprile 2004	48	60	LI	10	31 ottobre 2007	99	117
XLVIII	5	31 maggio 2004	61	69	LI	11	30 novembre 2007	118	140
XLVIII	6	30 giugno 2004	70	82	LI	12	31 dicembre 2007	141	151
XLVIII	7	31 luglio 2004	83	87					
XLVIII	8	31 agosto 2004	88	104	LII	1	31 gennaio 2008	1	11
XLVIII	9	30 settembre 2004	105	112	LII	2	29 febbraio 2008	12	20
XLVIII	10	31 ottobre 2004	113	119	LII	3	31 marzo 2008	21	38
XLVIII	11	30 novembre 2004	120	147	LII	4	30 aprile 2008	39	53
XLVIII	12	31 dicembre 2004	148	158	LII	5	31 maggio 2008	54	66
					LII	6	30 giugno 2008	67	82
XLIX	1	31 gennaio 2005	1	8	LII	7	31 luglio 2008	83	134
XLIX	2	28 febbraio 2005	9	19	LII	8	31 agosto 2008	135	145
XLIX	3	31 marzo 2005	20	32	LII	9	30 settembre 2008	146	156
XLIX	4	30 aprile 2005	33	43	LII	10	31 ottobre 2008	157	173
XLIX	5	31 maggio 2005	44	49	LII	11	30 novembre 2008	174	193
XLIX	6	30 giugno 2005	50	71					

La delimitazione delle istanze, dei permessi e delle concessioni pubblicate sui BUIG è rappresentata esclusivamente dalle relative coordinate geografiche, pertanto le tavole allegate sono puramente indicative ed eventuali incongruenze con le suddette coordinate geografiche sono da considerarsi semplici imprecisioni grafiche.

Eventuali opposizioni o reclami avverso le istanze ed i provvedimenti pubblicati nel *B.U.I.G.*, redatte in carta legale, vanno indirizzate al Ministero dello sviluppo economico - Direzione generale dell'energia e delle risorse minerarie - Ufficio nazionale minerario per gli idrocarburi e la geotermia - Roma, Via Molise, 2 (C.A.P. 00187).

Si comunica inoltre che, per ovviare ai ritardi tecnici nella distribuzione e messa in vendita del *B.U.I.G.*, gli Operatori interessati alla tempestiva conoscenza dei dati di pubblicazione possono consultare le bozze di stampa o, in assenza, il sommario ed i piani topografici, presso la Redazione del *B.U.I.G.*, all'indirizzo suddetto, a partire dal 1° giorno del mese successivo alla data di pubblicazione del Bollettino stesso.

INDIRIZZI

MINISTERO SVILUPPO ECONOMICO

Dipartimento per la Competitività

Direzione Generale per l'Energia e le Risorse Minerarie

UFFICIO NAZIONALE MINERARIO PER GLI IDROCARBURI E LA GEOTERMIA

– Uffici XVIII, XIX, XX, XXI - Via Molise, 2 - 00187 Roma - tel. 06 47052859 - fax 06 47887802

– Ufficio XXII - Via Zamboni, 1 - 40125 Bologna - tel. 051 234326 - fax 051 228927

– Ufficio XXIII - Via Benedetto Croce, 40 - 00142 Roma - tel. 06 5411754 - fax 06 5410696

– Ufficio XXIV - Piazza Giovanni Bovio, 22 - 80133 Napoli - tel. 081 5510049 - fax 081 5519460

MERCATO DEL GAS

Ufficio X - Via Molise, 2 - 00187 Roma - tel. 06 47052796 - fax 06 47052036

ATTIVITÀ DI RICERCA E COLTIVAZIONE DI IDROCARBURI IN TERRA

ISTANZE DI PERMESSI DI RICERCA

NUOVE ISTANZE

NUMERO DI PUBBLICAZIONE: 174.

Istanza di permesso di ricerca «S. MARIA GORETTI» presentata dalla Società Consul Service
(estratto).

Richiedente: Società CONSUL SERVICE – Roma, Via Alberico II, 31.

Data di presentazione dell'istanza: 31 ottobre 2008.

Denominazione convenzionale del permesso richiesto: «S. MARIA GORETTI».

Ubicazione e delimitazione del permesso richiesto:

- Regioni: Marche (101,50).

- Province: Ascoli Piceno.

- Fogli della Carta d'Italia alla scala 1:100.000 (I.G.M.): 133-134 - 125.

Coordinate geografiche dei vertici o intersezioni:

Vertice o intersezione	Longitudine W Monte Mario	Latitudine N
a	1° 19',05	43° 00',87
b	1° 20',442	42° 59'
c	1° 21'	42° 59'
d	1° 21'	42° 58'
e	1° 22'	42° 58'
f	1° 22'	42° 56'
g	1° 21'	42° 56'
h	1° 21'	42° 55'
i	1° 23'	42° 55'
l	1° 23'	42° 54'
m	1° 20'	42° 54'
n	1° 20'	42° 55'
o	1° 19'	42° 55'
p	1° 19'	42° 54'
q	1° 18'	42° 54'
r	1° 18'	42° 53'
s	1° 17'	42° 53'
t	1° 17'	42° 54'
u	1° 16'	42° 54'
v	1° 16'	42° 55'
z	1° 15'	42° 55'
a'	1° 15'	42° 57'
b'	1° 14'	42° 57'
c'	1° 14'	42° 59'
d'	1° 16'	42° 59'
e'	1° 16'	43° 00'
f'	1° 16',889	43° 00'

Superficie: km² 101,30.

Riproduzione del piano topografico del permesso richiesto: Tav. n. 1 fuori testo.

PERMESSI DI RICERCA

DECRETI DI CONFERIMENTO

NUMERO DI PUBBLICAZIONE: 175.

DECRETO MINISTERIALE 7 ottobre 2008.

Conferimento del permesso di ricerca «CASE SPARSE» alla Società Petroceltic Elsa
(v. Tavola fuori testo n. 2).

IL DIRETTORE GENERALE DELL'ENERGIA E DELLE RISORSE MINERARIE

Vista la legge 11 gennaio 1957, n. 6;

Vista la legge 21 luglio 1967, n. 613;

Vista la legge 9 gennaio 1991, n. 9;

Vista la legge 6 dicembre 1991, n. 394;

Visto il D.P.R. 18 aprile 1994, n. 484;

Visto il D.P.R. 18 aprile 1994, n. 526;

Visto il decreto legislativo 25 novembre 1996, n. 625;

Visto il decreto legislativo 31 marzo 1998, n. 112;

Vista la legge 20 agosto 2004, n. 239 e in particolare l'art. 1, comma 78, il quale prevede che il permesso di ricerca degli idrocarburi in terraferma è rilasciato a seguito di un procedimento unico al quale partecipano le Amministrazioni statali, regionali e locali interessate, svolto nel rispetto dei principi di semplificazione e con le modalità di cui alla legge 7 agosto 1990, 241;

Visto il decreto legislativo 3 aprile 2006, n. 152 e successive modificazioni;

Visto il D.M. 6 agosto 1991, di approvazione del disciplinare tipo per i permessi di prospezione e ricerca e per le concessioni di coltivazione di idrocarburi liquidi e gassosi;

Visto l'Accordo procedimentale (rep. n. 1247) sancito dalla Conferenza Stato-Regioni in data 24 aprile 2001 per l'acquisizione dell'intesa prevista dall'art. 3, comma 1, lettera b) del D. Lgs. n. 443 del 1999;

Vista l'istanza presentata in data 17 marzo 2004, corredata dalla prescritta documentazione, con la quale la Società British Gas International B.V. ha chiesto il rilascio del permesso di ricerca per idrocarburi liquidi e gassosi da denominarsi convenzionalmente «CASE SPARSE», ricadente nel territorio delle provincie di Novara e Pavia;

Visto il parere favorevole espresso dal Comitato tecnico per gli idrocarburi e per la geotermia nella seduta del 7 giugno 2005;

Visto il programma dei lavori allegato all'istanza;

Vista la nota ministeriale n. 20457 del 13 dicembre 2005, con la quale la Società British Gas International B.V. è stata invitata a presentare alle Regioni Piemonte e Lombardia il rapporto ambientale di cui al disposto dell'art. 35 del D. Lgs. n. 112 del 1998 e del D.P.C.M. 3 settembre 1999;

Vista la nota n. 17675/16.4 del 28 dicembre 2005 della Regione Piemonte, la quale ha ritenuto, sulla base del programma dei lavori dell'istanza di permesso, di non sottoporre alla fase di verifica, ex art. 10 l.r. 40/1998 ed ha espresso parere favorevole ai sensi dell'accordo Stato/Regioni del 24 aprile 2001;

Considerato che la Società British Gas International B.V. ha presentato alla Regione Lombardia, in data 28 agosto 2006 il rapporto ambientale richiesto;

Vista la nota ministeriale n. 13670 del 3 agosto 2006, con la quale è stata convocata la prima riunione della Conferenza di servizi per il conferimento del permesso di ricerca «CASE SPARSE» ai sensi dell'art. 1, comma 78, della legge n. 239 del 2004;

Visto il verbale della prima riunione della Conferenza di servizi, tenutasi presso la Direzione generale per l'energia e le risorse minerarie del Ministero dello Sviluppo economico in data 19 settembre 2006, nella quale si è preso atto dei pareri favorevoli inviati dalla Regione Piemonte con nota n. 10283/16.4 del 6 settembre 2006, dalla Provincia di Novara con nota n. 111443 del 29 agosto 2006 e dalla Provincia di Pavia con nota n. 23295 dell'11 settembre 2006 circa l'esecuzione di studi geologici e geochimici e la rielaborazione di linee sismiche già esistenti, mentre la perforazione di un sondaggio esplorativo, dovrà essere sottoposta a valutazione di impatto ambientale;

Visto il verbale della seconda riunione della Conferenza di servizi, convocata con nota ministeriale n. 1884 del 31 gennaio 2007, tenutasi presso la Direzione generale per l'energia e le risorse minerarie del Ministero dello Sviluppo economico in data 23 febbraio 2007, nella quale si sono esaminati, oltre agli atti già valutati nella prima riunione della Conferenza di servizi, il Decreto n. 950 del 6 febbraio 2007 della Regione Lombardia e la comunicazione n. 0005910 del 22 febbraio 2007 della Regione Lombardia;

Vista la deliberazione n. VII/004268 del 7 marzo 2007 della Giunta della Regione Lombardia con la quale è stata espressa l'intesa al conferimento del permesso in parola, con il rispetto delle limitazioni e prescrizioni espresse nella delibera suddetta;

Visto il verbale della terza riunione della Conferenza di servizi, convocata con nota ministeriale n. 5889 del 29 marzo 2007, tenutasi presso la Direzione generale per l'energia e le risorse minerarie del Ministero dello Sviluppo economico in data 27 aprile 2007, nella quale, presa nota degli assenti espressi precedentemente, si dichiara conclusa positivamente la Conferenza di servizi per il rilascio del permesso di ricerca «CASE SPARSE»;

Visto l'atto di cessione del ramo aziendale, comprendente la titolarità dell'istanza di permesso di ricerca «CASE SPARSE», dalla Società BG Gas Internazionale B.V. Filiale Italiana alla Società Petroceltic Elsa S.r.l. autenticato dal dott. Pasquale Lebano notaio in Milano, rep. N. 235490 in data 28 dicembre 2007 e registrato presso l'Agenzia delle Entrate di Milano al n. 1369 Serie 1T in data 16 gennaio 2008;

Ritenuto di dover intestare la titolarità dell'istanza di permesso in oggetto alla Società Petroceltic Elsa S.r.l.;

Visto il verbale della quarta riunione della Conferenza di servizi, convocata con nota ministeriale n. 0010445 del 10 giugno 2008 estendendo la convocazione anche alle Amministrazioni comunali interessate dall'area del permesso, tenutasi presso la Direzione generale per l'energia e le risorse minerarie del Ministero dello Sviluppo economico in data 16 luglio 2008, nel quale si dichiara adeguata al programma dei lavori di ricerca proposto l'istruttoria sin qui svolta e pertanto si ritiene conclusa positivamente la Conferenza di servizi per il rilascio del permesso di ricerca «CASE SPARSE»;

Vista la nota n. 0004252 del 17 luglio 2008 con la quale è stato inviato, a tutte le Amministrazioni precedentemente convocate, il verbale della Conferenza di servizi del 16 luglio 2008;

Considerato che le Amministrazioni in indirizzo alla nota sopra citata, non hanno espresso diniego formale al conferimento del permesso di idrocarburi liquidi e gassosi denominato «CASE SPARSE»;

Considerato che la Società permissionaria potrà attivare le procedure necessarie alla dichiarazione di pubblica utilità e di eventuale variante urbanistica, successivamente all'emanazione del presente decreto, quando nel corso delle attività di ricerca sarà in grado di presentare un dettagliato progetto operativo contenente l'esatta localizzazione delle opere e degli impianti;

Vista la nota in data 1° luglio 2008 della Società Petroceltic Elsa-S.r.l. con la quale si impegna ad adempiere a tutte le prescrizioni e condizioni espresse dalle Amministrazioni competenti, nonché a rispettare tutti gli obblighi prescritti dalla legge per la tutela dell'ambiente;

Ritenuto che il permesso di ricerca possa essere conferito imponendo alla Società permissionaria il rispetto delle limitazioni e prescrizioni espresse nella delibera n. VII/004268 del 7 marzo 2007 della Giunta della Regione Lombardia e n. nota n. 10283/16.4 del 6 settembre 2006 della Regione Piemonte;

D E C R E T A:

Art. 1.- Ai sensi del combinato disposto dell'art. 6 della legge n. 9 del 1991 e dell'art. 1, comma 7, della legge 23 agosto 2004, n. 239, alla Società PETROCELTIC ELSA S.r.l. (c.f. n. 08662141004) con sede legale in Roma, Via Paola, 24 (C.a.p. 00186) è accordato il permesso di ricerca esclusivo per idrocarburi liquidi e gassosi convenzionalmente denominato «CASE SPARSE», ricadente nel territorio delle provincie di Novara e Pavia, per la durata di anni sei a decorrere dalla data del presente decreto.

Art. 2.- La Società permissionaria è tenuta ad attivare, per le ragioni indicate in premessa, le procedure necessarie alla dichiarazione di pubblica utilità e di eventuale variante urbanistica, quando sarà in grado di presentare un dettagliato progetto operativo contenente l'esatta localizzazione delle opere e degli impianti.

Art. 3.- La zona del terreno entro la quale la Società permissionaria eseguirà la ricerca, secondo il programma dei lavori nelle premesse citate e che con il presente decreto s'intende approvato, è delimitata, sul piano topografico alla scala 1:100.000, con linea continua di colore nero passante per i quattro vertici, le cui coordinate geografiche, rilevate graficamente sul piano stesso, sono riportate nella tabella allegata.

L'estensione del permesso è di kmq. 24,20 (ventiquattrovirgolaventi), come risulta da esatta misurazione effettuata analiticamente con l'impiego di elaboratore elettronico.

Art. 4.- Il permesso è accordato alle condizioni stabilite nel disciplinare tipo approvato con il D.M. 6 agosto 1991.

La Società permissionaria è tenuta ad osservare le eventuali ulteriori prescrizioni che potranno essere impartite dalla Direzione generale per l'energia e le risorse minerarie - Ufficio nazionale minerario per gli idrocarburi e la geotermia - o dal competente Ufficio Territoriale UNMIG di Bologna - Uff. XXII.

Le attività dovranno essere condotte nel rispetto della normativa vigente, in particolare delle norme sulla sicurezza e salute nei luoghi di lavoro.

La Società permissionaria è altresì tenuta, nel corso dello svolgimento della attività di ricerca, ad osservare tutte le prescrizioni, indicazioni e condizioni di cui alle citate delibere n. 10283/16.4 del 6 settembre 2006 della Regione Piemonte e n. VII/004268 del 7 marzo 2007 della Giunta della Regione Lombardia, che fanno parte integrante del presente decreto.

Art. 5.- A decorrere dalla data di pubblicazione del presente decreto il titolare del permesso è tenuto a corrispondere allo Stato il canone annuo anticipato di € 5,16 per kmq di superficie, ai sensi dell'art. 18 del D. Lgs. 25 novembre 1996, n. 625, aggiornato secondo l'indice ISTAT per gli anni seguenti.

Art. 6.- La Società permissionaria è tenuta ad iniziare i lavori di indagine geofisica nell'area del permesso entro dodici dalla prima nel tempo delle date di consegna e di pubblicazione nel *Bollettino Ufficiale degli Idrocarburi e della Geotermia* del presente decreto ed i lavori di perforazione entro ventotto dalla stessa data, fermo restando quanto previsto all'art. 2 e previa acquisizione del giudizio di compatibilità ambientale, come disposto dalle delibere n. 10283 del 6 settembre 2006 della Regione Piemonte e n. VII/004268 del 7 marzo 2007 della Giunta Regionale della Regione Lombardia.

Art. 7.- All'interno dei perimetri delle aree naturali protette di cui all'art. 2 della legge 6 dicembre 1991, n. 394, la Società permissionaria dovrà svolgere le operazioni di ricerca nel rispetto dei limiti e delle modalità previste dal Regolamento, dal Piano o dal provvedimento di salvaguardia che disciplina le attività nell'area interessata.

In tali casi l'inizio delle operazioni di ricerca sarà subordinato al rilascio di preventivo nulla osta da parte dell'organismo preposto alla gestione dell'area naturale interessata o, in sua assenza, da parte delle autorità competenti indicate dal provvedimento di salvaguardia.

Art. 8.- Il permesso è accordato senza pregiudizio degli eventuali diritti dei terzi.

Art. 9.- Contro il presente provvedimento è ammesso ricorso giurisdizionale avanti al Tribunale Amministrativo Regionale Lazio, sede di Roma, secondo le modalità di cui alla legge 6 dicembre 1971, n. 1034, ovvero ricorso straordinario al Capo dello Stato, ai sensi del Decreto del Presidente della Repubblica 25.11.1971, n. 1199, rispettivamente entro 60 e 120 giorni dalla data della notificazione o della comunicazione dell'atto impugnato o da quando l'interessato ne abbia avuto piena conoscenza.

Il presente Decreto sarà pubblicato nel *Bollettino Ufficiale degli Idrocarburi e della Geotermia* e consegnato alla Società permissionaria tramite l'Agenzia del Demanio Filiale Lombardia.

Roma, 7 ottobre 2008

Il Direttore generale: ROMANO

Allegato al D.M. 7 ottobre 2008 relativo al permesso di ricerca «CASE SPARSE».

- Coordinate geografiche dei vertici:

Vertice	Longitudine W Monte Mario	Latitudine N
a	3° 54'	45° 22'
b	3° 49'	45° 22'
c	3° 49'	45° 20'
d	3° 54'	45° 20'

Superficie: km² 24,20.

NUMERO DI PUBBLICAZIONE: 176.

DECRETO MINISTERIALE 29 ottobre 2008.

Conferimento del permesso di ricerca «NIBBIANO» alla Società Edison
(v. Tavola fuori testo n. 3).

IL DIRETTORE GENERALE DELL'ENERGIA E DELLE RISORSE MINERARIE

Vista la legge 11 gennaio 1957, n. 6;

Vista la legge 21 luglio 1967, n. 613;

Vista la legge 9 gennaio 1991, n. 9;

Vista la legge 6 dicembre 1991, n. 394;

Visto il decreto legislativo 25 novembre 1996, n. 625;

Visto il decreto legislativo 5 febbraio 1997, n. 22;

Visto il decreto legislativo 31 marzo 1998, n. 112;

Visto il decreto legislativo 11 maggio 1999, n. 152;

Visto il decreto legislativo 30 marzo 2001, n. 165;

Vista la legge 20 agosto 2004, n. 239 ed, in particolare, l'art. 1, comma 78, il quale prevede che il permesso di ricerca degli idrocarburi in terraferma è rilasciato a seguito di un procedimento unico al quale partecipano le

Amministrazioni statali, regionali e locali interessate, svolto nel rispetto dei principi di semplificazione e con le modalità di cui alla legge 1 agosto 1990, 241;

Visto il decreto legislativo 3 aprile 2006 n. 152, come modificato dal decreto legislativo 8 novembre 2006, n. 284 e dal decreto legislativo 16 gennaio 2008, n. 4;

Visto il D.M. 6 agosto 1991 di approvazione del nuovo disciplinare tipo per i permessi di prospezione e ricerca e per le concessioni di coltivazione di idrocarburi liquidi e gassosi;

Visto il D.P.R. 18 aprile 1994, n. 484 recante la disciplina dei procedimenti di conferimento dei permessi di prospezione o ricerca e di concessione di coltivazione di idrocarburi in terraferma e in mare;

Visto l'Accordo procedimentale (rep. N. 1247) sancito dalla Conferenza Stato-Regioni in data 24 aprile 2001 per l'acquisizione dell'intesa prevista dall'art. 29, comma 2, lettera l) del d.lgs 112/98, come modificato dall'art. 3, comma 1, lettera b) del d.lgs 443/99;

Vista l'istanza di permesso di ricerca di idrocarburi liquidi e gassosi denominata "NIBBIANO", ricadente nelle province di Pavia e Piacenza, presentata dalla Soc. Edison Gas S.p.A. in data 25 novembre 2003 e successivamente intestata a Edison S.p.A.;

Visto che il Comitato tecnico per gli idrocarburi e per la geotermia, in data 15 luglio 2004 ha espresso parere favorevole al programma di ricerca;

Vista la Delibera della Giunta n. 2014 del 5 dicembre 2005 della Regione Emilia Romagna con la quale è stato ritenuto ambientalmente compatibile il programma di ricerca di idrocarburi con alcune prescrizioni e condizioni;

Visto il decreto num. 18990 del 14 dicembre 2005 della Regione Lombardia con il quale è stato ritenuto ambientalmente compatibile il programma di ricerca di idrocarburi con alcune prescrizioni e condizioni;

Vista la Delibera di Giunta n. 1026 del 24 luglio 2006 della Regione Emilia Romagna con la quale è stata espressa l'intesa Stato-Regione al conferimento del permesso di ricerca di idrocarburi;

Visti le note prot. num. 22110 del 18 settembre 2006 della Provincia di Pavia e prot. num. 15155 del 16 febbraio 2007 della Provincia di Piacenza con le quali è stato espresso l'assenso al conferimento del permesso di ricerca di idrocarburi;

Vista la Delibera di Giunta n. VIII/5058 del 4 luglio 2007 con la quale la Regione Lombardia ha espresso l'intesa Stato-Regione al conferimento del permesso;

Visti i verbali delle riunioni delle conferenze di servizi convocate dal Ministero dello Sviluppo Economico, Dipartimento per la competitività, Direzione Generale per l'energia e risorse minerarie, Ufficio nazionale minerario per gli idrocarburi con nota n. 9613 del 5 giugno 2006 per il giorno 28 giugno 2006 tenuta nella stessa data, con nota n. 12695 del 19 luglio 2006 per il giorno 19 settembre 2006 tenuta nella stessa data, con nota n. 1890 del 31 gennaio 2007 per il giorno 23 febbraio 2007 tenuta nella stessa data, con nota n. 4432 del 9 marzo 2007 per il giorno 27 aprile 2007 tenuta nella stessa data, nel corso delle quali è stata acquisita l'intesa, previa verifica ambientale, della Regione Emilia Romagna, della Regione Lombardia e l'assenso delle province di Pavia e Piacenza;

Visto il verbale della riunione della conferenza di servizi convocata dal Ministero dello Sviluppo Economico, Dipartimento per la competitività, Direzione Generale per l'energia e risorse minerarie, Ufficio nazionale minerario per gli idrocarburi con nota n. 9787 del 1° agosto 2008 per il giorno 19 settembre 2008, tenuta nella stessa data, nella quale la consultazione è stata estesa ai Comuni interessati dall'area del permesso ed alle Soprintendenze ai beni archeologici ed è stato rilevato un comune assenso al rilascio del permesso di ricerca sulla base della documentazione progettuale presentata dalla Società richiedente;

Viste la nota prot. num. 9974 del 17 settembre 2008 della Soprintendenza per i beni archeologici per la Regione Lombardia con la quale è stata richiesta la redazione di uno studio di impatto archeologico e la nota prot. num. 11042 del 2 ottobre 2008 della Soprintendenza per i beni archeologici per la Regione Emilia Romagna è stato richiesto di conoscere la localizzazione delle opere di ricerca;

Considerato che è stata acquisita l'intesa, previa verifica ambientale, dalla Regione Emilia Romagna e dalla Regione Lombardia e che nella riunione della Conferenza di servizi, tenutasi in data 19 settembre 2008, è stato confermato un comune assenso al conferimento del permesso alle condizioni e prescrizioni di cui alle citate delibere della Regione Emilia Romagna e della Regione Lombardia;

Considerato che in tale sede è emersa l'impossibilità, allo stato attuale, da parte della Società istante di presentare un progetto operativo contenente l'esatta localizzazione delle opere e degli impianti di cui ai commi 77 e 82 della legge n. 239/2004, necessario per consentirne l'apposizione del vincolo preordinato all'esproprio, la dichiarazione di pubblica utilità, per determinare l'eventuale effetto di variante urbanistica, per richiedere le autorizzazioni o ulteriori atti di assenso necessari all'attività di ricerca ed per adempiere a quanto richiesto dalle Soprintendenze archeologiche competenti per territorio;

Ritenuto che la Società istante potrà attivare le procedure necessarie all'apposizione del vincolo preordinato all'esproprio, la dichiarazione di pubblica utilità e di eventuale variante urbanistica successivamente all'emanazione del presente decreto, quando nel corso delle attività di ricerca, sarà in grado, in relazione agli esiti preliminari dell'attività stessa, di presentare un dettagliato progetto operativo contenente l'esatta localizzazione delle opere e degli impianti nonché richiedere le autorizzazioni o atti di assenso per l'attività di ricerca e provvedere a quanto richiesto dalle Soprintendenze archeologiche competenti per territorio;

Ritenuto che il permesso di ricerca possa essere conferito al fine di valorizzare per mezzo della ricerca le risorse nazionali di idrocarburi imponendo alla Società permissionaria il rispetto delle condizioni e prescrizioni espresse nei succitati provvedimenti della Regione Emilia Romagna e della Regione Lombardia e delle Soprintendenze per i beni archeologici;

D E C R E T A:

Art. 1.- Alla Società EDISON S.p.A. (c.f. n. 06722600019) con sede legale in Milano, Foro Buonaparte, 31 (C.a.p. 20121), ai sensi del combinato disposto dell'art. 6 della Legge n. 9 del 1991 e dell'art. 1, comma 7, della Legge 23 agosto 2004, n. 239, è accordato, per la durata di anni sei a decorrere dalla data del presente decreto, il permesso di ricerca esclusivo per idrocarburi liquidi e gassosi convenzionalmente denominato «NIBBIANO», ricadente nel territorio delle province di Pavia e Piacenza.

Art. 2. - La Società permissionaria è tenuta ad attivare, per le ragioni indicate in premessa, le procedure per il rilascio di ulteriori autorizzazioni e/o atti di assenso per opere o infrastrutture necessarie all'attività di ricerca nonché per l'apposizione del vincolo preordinato all'esproprio e la dichiarazione di pubblica utilità e l'eventuale variante urbanistica, quando sarà in grado di presentare un dettagliato progetto operativo contenente l'esatta localizzazione delle opere e degli impianti.

La Società permissionaria è tenuta a presentare alla Soprintendenza per i beni archeologici competente per territorio lo studio di impatto archeologico per l'espressione del parere di merito, quando sarà in grado di indicare un progetto operativo contenente la puntuale localizzazione delle opere e delle infrastrutture connesse.

Art. 3.- La zona del terreno entro la quale la Società permissionaria eseguirà la ricerca, secondo il programma dei lavori nelle premesse citato e che con il presente decreto s'intende approvato, è delimitata, sul piano topografico alla scala 1:100.000, allegato al presente decreto, con linea continua di colore nero passante per i ventotto vertici, le cui coordinate geografiche, rilevate graficamente sul piano stesso, sono riportate nella tabella allegata al presente decreto.

L'estensione del permesso è di kmq 746,49 (settecentoquarantaseivirgolaquarantanove).

Art. 4.- Il permesso è accordato alle condizioni stabilite nel disciplinare tipo approvato con il D.M. 6 agosto 1991.

La Società permissionaria è tenuta ad osservare le eventuali ulteriori prescrizioni che potranno essere impartite dalla Direzione generale per l'energia e le risorse minerarie - Ufficio nazionale minerario per gli idrocarburi e la geotermia - o dal competente Ufficio territoriale UNMIG – Ufficio XXII - di Bologna.

Le attività dovranno essere condotte nel rispetto della normativa vigente, in particolare delle norme sulla sicurezza e salute nei luoghi di lavoro.

La Società permissionaria è altresì tenuta, nel corso dello svolgimento della attività di ricerca, ad osservare tutte le prescrizioni, indicazioni e condizioni di cui alle citate delibere n. 2014/2005 della Regione Emilia Romagna e del decreto num. 18990 della Regione Lombardia che sono parte integrante del presente decreto.

Art. 5.- A decorrere dalla data di pubblicazione del presente decreto il titolare del permesso è tenuto a corrispondere alla competente Agenzia del Demanio il canone annuo anticipato di € 5,16 per kmq di superficie, ai sensi dell'art. 18 del D. Lgs. 25 novembre 1996, n. 625, aggiornato secondo l'indice ISTAT per gli anni seguenti.

Art. 6.- La Società permissionaria è tenuta ad iniziare lo studio geologico di dettaglio entro dodici mesi dalla prima nel tempo delle date di consegna e di pubblicazione nel Bollettino Ufficiale degli Idrocarburi e della Geotermia del presente decreto ed i lavori di perforazione entro quarantotto mesi dalla stessa data.

Art. 7.- All'interno dei perimetri delle aree naturali protette di cui all'art. 2 della legge 6 dicembre 1991, n. 394, la Società permissionaria dovrà svolgere le operazioni di ricerca nel rispetto dei limiti e delle modalità previste dal Regolamento, dal Piano o dal provvedimento di salvaguardia che disciplina le attività nell'area interessata.

In tali casi l'inizio delle operazioni di ricerca sarà subordinato al rilascio di preventivo nulla osta da parte dell'organismo preposto alla gestione dell'area naturale interessata o, in sua assenza, da parte delle autorità competenti indicate dal provvedimento di salvaguardia.

Art. 8. - Il permesso è accordato senza pregiudizio degli eventuali diritti dei terzi.

Art. 9. - Contro il presente provvedimento è ammesso ricorso giurisdizionale avanti al Tribunale Amministrativo Regionale Lazio, sede di Roma, secondo le modalità di cui alla legge 6 dicembre 1971, n. 1034, ovvero ricorso Straordinario al Capo dello Stato, ai sensi del Decreto del Presidente della Repubblica 25.11.1971, n. 1199, rispettivamente entro 60 e 120 giorni dalla data della notificazione o della comunicazione dell'atto impugnato o da quando l'interessato ne abbia avuto piena conoscenza.

Il presente Decreto sarà pubblicato nel *Bollettino Ufficiale degli Idrocarburi e della Geotermia* e consegnato alla Società permissionaria tramite l'Agenzia del Demanio Filiale Emilia Romagna.

Roma, 29 ottobre 2008

p. Il Direttore generale: DIALUCE

Allegato al D.M. 29 ottobre 2008 relativo al permesso di ricerca «NIBBIANO».

- Coordinate geografiche dei vertici o intersezioni:

Vertice o intersezione	Longitudine W Monte Mario	Latitudine N
a	3° 12'	45° 08'
b	3° 10'	45° 08'
c	3° 10'	45° 07'
d	3° 06'	45° 07'
e	3° 06'	45° 06'
f	3° 04'	45° 06'
g	3° 04'	45° 05'
h	3° 00'	45° 05'
i	3° 00'	45° 03'
l	2° 56'	45° 03'
m	2° 56'	45° 02'
n	2° 52'	45° 02'
o	2° 52'	44° 58'
p	2° 50'	44° 58'
q	Intersezione tra il meridiano 2° 50' e la linea di delimitazione della ex Zona ENI;	
r	Intersezione tra la linea di delimitazione della ex Zona ENI ed il meridiano 3° 00';	
s	3° 00'	44° 49'
t	3° 12'	44° 49'
u	Intersezione tra il meridiano 3° 12' e la linea di delimitazione della ex Zona ENI;	
v	Intersezione tra la linea di delimitazione della ex Zona ENI ed il meridiano 3° 20';	
z	3° 20'	44° 59'
a'	3° 19'	44° 59'
b'	3° 19'	45° 00'
c'	3° 18'	45° 00'
d'	3° 18'	45° 01'
e'	3° 14'	45° 01'
f'	3° 14'	45° 07'
g'	3° 12'	45° 07'

Dal vertice *q* al vertice *r*, e dal vertice *u* al vertice *v*, il limite dell'istanza è rappresentato dalla linea di delimitazione della ex Zona ENI.

Superficie: km² 746,49.

NUMERO DI PUBBLICAZIONE: 177.

DECRETO MINISTERIALE 29 ottobre 2008.

Conferimento del permesso di ricerca «TORRENTE PARMA» alla Società Edison

(v. Tavola fuori testo n. 4).

IL DIRETTORE GENERALE DELL'ENERGIA E DELLE RISORSE MINERARIE

Vista la legge 11 gennaio 1957, n. 6;

Vista la legge 21 luglio 1967, n. 613;

Vista la legge 9 gennaio 1991, n. 9;

Vista la legge 6 dicembre 1991, n. 394;

Visto il decreto legislativo 25 novembre 1996, n. 625;

Visto il decreto legislativo 5 febbraio 1997, n. 22;

Visto il decreto legislativo 31 marzo 1998, n. 112;

Visto il decreto legislativo 11 maggio 1999, n. 152;

Visto il decreto legislativo 30 marzo 2001, n. 165;

Vista la legge 20 agosto 2004, n. 239 ed, in particolare, l'art. 1, comma 78, il quale prevede che il permesso di ricerca degli idrocarburi in terraferma è rilasciato a seguito di un procedimento unico al quale partecipano le Amministrazioni statali, regionali e locali interessate, svolto nel rispetto dei principi di semplificazione e con le modalità di cui alla legge 1 agosto 1990, 241;

Visto il decreto legislativo 3 aprile 2006 n. 152, come modificato dal decreto legislativo 8 novembre 2006, n. 284 e dal decreto legislativo 16 gennaio 2008, n. 4;

Visto il D.P.R. 18 aprile 1994, n. 484;

Visto il D.M. 6 agosto 1991 di approvazione del nuovo disciplinare tipo per i permessi di prospezione e ricerca e per le concessioni di coltivazione di idrocarburi liquidi e gassosi;

Visto l'Accordo procedimentale (rep. N. 1247) sancito dalla Conferenza Stato-Regioni in data 24 aprile 2001 per l'acquisizione dell'intesa prevista dall'art. 29, comma 2, lettera l) del D.Lgs 112/98, come modificato dall'art. 3, comma 1, lettera b) del D.Lgs 443/99;

Vista l'istanza, presentata in data 11 ottobre 2004 della Soc. Edison S.p.A., di permesso di ricerca di idrocarburi liquidi e gassosi denominata "TORRENTE PARMA" ricadente in territorio della provincia di Parma, Reggio Emilia e Massa Carrara;

Visto il parere favorevole al conferimento del permesso espresso dal Comitato tecnico per gli idrocarburi e la geotermia in data 7 giugno 2005;

Visto il programma dei lavori allegato all'istanza;

Vista la nota ministeriale n. 20470 del 13 dicembre 2005 con la quale la Società richiedente è stata invitata a presentare alla Regione Emilia Romagna e alla Regione Toscana il rapporto ambientale di cui al disposto dell'art. 35 del D. Lgs. n. 112 del 1998 e del D.P.C.M. 3 settembre 1999;

Vista la nota in data 12 giugno 2006 con la quale la Soc. Edison S.p.A. ha presentato alla Regione Emilia Romagna il rapporto ambientale richiesto;

Vista la delibera n. 1200/2006 del 5 agosto 2006 della Regione Emilia Romagna con la quale è stato valutato ambientalmente compatibile il programma lavori del permesso in questione dettando alcune prescrizioni e condizioni per l'esecuzione dei lavori;

Vista la delibera n. 1497/2006 del 30 ottobre 2006 della Regione Emilia Romagna con la quale è stata espressa l'intesa al conferimento del permesso in parola;

Vista la nota in data 10 luglio 2006 con la quale la Soc. Edison S.p.A. ha dichiarato alla Regione Toscana di non effettuare indagini sismiche e la perforazione di un eventuale pozzo esplorativo nel territorio di quella Regione;

Vista la delibera n. 205 del 26 marzo 2007 della Regione Toscana con la quale è stata espressa l'intesa al rilascio del permesso in riferimento all'apposita citata comunicazione della Soc. Edison S.p.A. che si impegna a non effettuare indagini sismiche e perforazioni nell'area di quella Regione, peraltro interessata per un'area limitata di circa due ettari;

Vista la nota n. 37569 del 23 aprile 2007 della Provincia di Parma con la quale è stato espresso il proprio assenso al conferimento del permesso;

Vista la nota n. 2007/32308/15328 del 24 aprile 2007 della Provincia di Reggio Emilia con la quale è stato espresso il proprio assenso al conferimento del permesso;

Visto il verbale della riunione della conferenza di servizi tenuta in data 27 aprile 2007, convocata con la nota ministeriale n. 4286 del 7 marzo 2007, nel corso della quale è stata acquisita l'intesa, previa verifica ambientale, della Regione Emilia Romagna, della Regione Toscana e l'assenso delle province di Parma e Reggio Emilia;

Visto il verbale della riunione della conferenza di servizi tenutasi in data 17 luglio 2008, convocata con la nota ministeriale n. 11002 del 18 giugno 2008, nella quale la consultazione è stata estesa ai Comuni interessati dall'area del permesso;

Considerato che è stata acquisita l'intesa, previa verifica ambientale, dalla Regione Emilia Romagna e dalla Regione Toscana e che nella riunione della Conferenza di servizi, tenutasi in data 17 luglio 2008, è stato confermato un comune assenso al conferimento del permesso alle condizioni e prescrizioni di cui alle citate delibere n. 1200/2006 della Regione Emilia Romagna e n. 205 della Regione Toscana;

Considerato che in tale sede è emersa l'impossibilità, allo stato attuale, da parte della Società istante di presentare un progetto operativo contenente l'esatta localizzazione delle opere e degli impianti di cui ai commi 77 e 82 della legge n. 239/2004, necessario per consentirne la dichiarazione di pubblica utilità, per determinare l'eventuale effetto di variante urbanistica e per richiedere le autorizzazioni o ulteriori atti di assenso necessari all'attività di ricerca;

Ritenuto che la Società istante potrà attivare le procedure necessarie alla dichiarazione di pubblica utilità e di eventuale variante urbanistica, successivamente all'emanazione del presente decreto, quando nel corso delle attività di ricerca, sarà in grado, in relazione agli esiti preliminari dell'attività stessa, di presentare un dettagliato progetto operativo contenente l'esatta localizzazione delle opere e degli impianti nonché richiedere le ulteriori autorizzazioni o atti di assenso per l'attività di ricerca;

Ritenuto che il permesso di ricerca possa essere conferito imponendo alla Società permissionaria il rispetto delle condizioni e prescrizioni espresse nei succitati provvedimenti della Regione Emilia Romagna e della Regione Toscana;

D E C R E T A:

Art. 1.- Alla Società EDISON S.p.A. (c.f. n. 06722600019) con sede legale in Milano, Foro Buonaparte, 31 (C.a.p. 20121) è accordato, ai sensi del combinato disposto dell'art. 6 della Legge n. 9 del 1991 e dell'art. 1, comma 7, della Legge 23 agosto 2004, n. 239, il permesso di ricerca esclusivo per idrocarburi liquidi e gassosi convenzionalmente denominato «TORRENTE PARMA», ricadente nel territorio delle province di Parma e Reggio-Emilia, per la durata di anni sei a decorrere dalla data del presente decreto.

Art. 2. - La Società permissionaria è tenuta ad attivare, per le ragioni indicate in premessa, le procedure per il rilascio di ulteriori autorizzazioni e/o atti di assenso per opere o infrastrutture necessarie all'attività di ricerca nonché per la dichiarazione di pubblica utilità e l'eventuale variante urbanistica, quando sarà in grado di presentare un dettagliato progetto operativo contenente l'esatta localizzazione delle opere e degli impianti.

La Società permissionaria non dovrà svolgere operazioni di ricerca di idrocarburi, quali indagini sismiche o perforazione di pozzi, nel territorio della Regione Toscana.

Art. 3.- La zona del terreno entro la quale la Società permissionaria eseguirà la ricerca, secondo il programma dei lavori nelle premesse citate e che con il presente decreto s'intende approvato, è delimitata, sul piano topografico alla scala 1:100.000, allegato al presente decreto, con linea continua di colore nero passante per i diciotto vertici, le cui coordinate geografiche, rilevate graficamente sul piano stesso, sono riportate nella tabella allegata al presente decreto.

L'estensione del permesso è di kmq 666,22 (seicentosessantaseivirgolaventidue).

Art. 4.- Il permesso è accordato alle condizioni stabilite nel disciplinare tipo approvato con il D.M. 6 agosto 1991.

La Società permissionaria è tenuta ad osservare le eventuali ulteriori prescrizioni che potranno essere impartite dalla Direzione generale per l'energia e le risorse minerarie - Ufficio nazionale minerario per gli idrocarburi e la geotermia - o dal competente Ufficio territoriale UNMIG - XXII - di Bologna.

Le attività dovranno essere condotte nel rispetto della normativa vigente, in particolare delle norme sulla sicurezza e salute nei luoghi di lavoro.

La Società permissionaria è altresì tenuta, nel corso dello svolgimento della attività di ricerca, ad osservare tutte le prescrizioni, indicazioni e condizioni di cui alle citate delibere n. 1200/2006 della Regione Emilia Romagna e n. 205 della Regione Toscana, che sono parte integrante del presente decreto.

Art. 5.- A decorrere dalla data di pubblicazione del presente decreto il titolare del permesso è tenuto a corrispondere allo Stato il canone annuo anticipato di € 5,16 per kmq di superficie, ai sensi dell'art. 18 del D. Lgs. 25 novembre 1996, n. 625, aggiornato secondo l'indice ISTAT per gli anni seguenti.

Art. 6.- La Società permissionaria è tenuta ad iniziare lo studio geologico di dettaglio entro tre mesi dalla prima nel tempo delle date di consegna e di pubblicazione nel Bollettino Ufficiale degli Idrocarburi e della Geotermia del presente decreto ed i lavori di perforazione entro quarantadue mesi dalla stessa data, fermo restando quanto previsto all'art. 2 e previa acquisizione del giudizio di compatibilità ambientale, come disposto dalla citata delibera n. 1200/2006 della Regione Emilia Romagna.

Art. 7.- All'interno dei perimetri delle aree naturali protette di cui all'art. 2 della legge 6 dicembre 1991, n. 394, la Società permissionaria dovrà svolgere le operazioni di ricerca nel rispetto dei limiti e delle modalità previste dal Regolamento, dal Piano o dal provvedimento di salvaguardia che disciplina le attività nell'area interessata.

In tali casi l'inizio delle operazioni di ricerca sarà subordinato al rilascio di preventivo nulla osta da parte dell'organismo preposto alla gestione dell'area naturale interessata o, in sua assenza, da parte delle autorità competenti indicate dal provvedimento di salvaguardia.

Art. 8. - Il permesso è accordato senza pregiudizio degli eventuali diritti dei terzi.

Art. 9. - Contro il presente provvedimento è ammesso ricorso giurisdizionale avanti al Tribunale Amministrativo Regionale Lazio, sede di Roma, secondo le modalità di cui alla legge 6 dicembre 1971, n. 1034, ovvero ricorso Straordinario al Capo dello Stato, ai sensi del Decreto del Presidente della Repubblica 25.11.1971, n. 1199, rispettivamente entro 60 e 120 giorni dalla data della notificazione o della comunicazione dell'atto impugnato o da quando l'interessato ne abbia avuto piena conoscenza.

Il presente decreto sarà pubblicato nel *Bollettino Ufficiale degli Idrocarburi e della Geotermia* e consegnato alla Società permissionaria tramite l'Agenzia del Demanio Filiale Emilia Romagna.

Roma, 29 ottobre 2008

p. Il Direttore generale: DIALUCE

Allegato al D.M. 29 ottobre 2008 relativo al permesso di ricerca «TORRENTE PARMA».

- Coordinate geografiche dei vertici:

Vertice	Longitudine W Monte Mario	Latitudine N
a	2° 11'	44° 40'
b	2° 09'	44° 40'

c	2° 09'	44° 39'
d	2° 06'	44° 39'
e	2° 06'	44° 38'
f	2° 03'	44° 38'
g	2° 03'	44° 37'
h	2° 00'	44° 37'
i	2° 00'	44° 27'
l	2° 25'	44° 27'
m	2° 25'	44° 28'
n	2° 30'	44° 28'
o	2° 30'	44° 33'
p	2° 22'	44° 33'
q	2° 22'	44° 35'
r	2° 15'	44° 35'
s	2° 15'	44° 39'
t	2° 11'	44° 39'



Area stralciata a favore di terzi:
Concessione di coltivazione «POGGIO CASTIONE».

Superficie: km² 666,22.

DECRETI RELATIVI ALLA TITOLARITÀ

NUMERO DI PUBBLICAZIONE: 178.

DECRETO MINISTERIALE 31 ottobre 2008.

Nomina della Società Medoilgas Civita quale rappresentante unica del permesso di ricerca «MONTALBANO».

IL DIRETTORE GENERALE DELL'ENERGIA E DELLE RISORSE MINERARIE

Vista la legge 11 gennaio 1957, n. 6;

Vista la legge 21 luglio 1967, n. 613;

Vista la legge 9 gennaio 1991, n. 9;

Visto il regolamento di cui al D.P.R. 18 aprile 1994, n. 484;

Visto il decreto legislativo 25 novembre 1996, n. 625;

Visto il D.M. 8 settembre 2005, con il quale alle Società Vega Oil S.r.l.-Nettis Gas Plus-S.p.A. e Jkx Italia-Ltd., con quote rispettivamente del 30%, 30%, e 40%, rappresentate dalla prima, è stato accordato per la durata di anni sei, il permesso di ricerca di idrocarburi liquidi e gassosi denominato «MONTALBANO» in territorio della provincia di Matera;

Visti i DD.MM. 11 aprile 2006, 24 gennaio 2007, 19 giugno 2008 e 12 settembre 2008 con i quali la titolarità del permesso in parola è stata intestata, in ultimo alle Società Vega Oil-S.p.A., Gas Natural Exploración-S:L: e Medoilgas Civita-Ltd. con quote rispettivamente del 30%, 30% e 40%, rappresentate dalla prima;

Vista l'istanza presentata in data 30 settembre 2008, sottoscritta dalle contitolari, con la quale è stato chiesto che le funzioni di Rappresentante Unico nel permesso di ricerca in questione vengano trasferite dalla Società Vega Oil-S.p.A. alla Società Medoilgas Civita-Ltd. , a decorrere dal 1° ottobre 2008;

D E C R E T A:

Art. 1. – Ai sensi dell'art. 18 della legge n. 613 del 1967, a decorrere dal 1° ottobre 2008, le funzioni di Rappresentante Unico delle contitolari del permesso di ricerca di idrocarburi liquidi e gassosi denominato «MONTALBANO», in territorio della provincia di Matera vengono trasferite dalla Società VEGA OIL-S.p.A. (c.f. n. 07721631005) con sede in Roma, Via Romeo Romei, 27 (C.a.p. 00136) alla Società MEDOILGAS CIVITA- LTD (c.f. n. 08344911006), con sede in Londra Southampton Buildings WC2A 1AP e Sede secondaria in Roma, Via Orazio, 30 (C.a.p. 00193).

Art. 2. – Le Società contitolari sono tenute ad osservare tutti gli obblighi stabiliti con il D.M. 8 settembre 2005 nelle premesse citato, i quali si intendono qui integralmente trascritti.

Art. 3- Contro il presente provvedimento è ammesso ricorso giurisdizionale avanti al Tribunale Amministrativo Regionale Lazio, sede di Roma, secondo le modalità di cui alla legge 6 dicembre 1971, n. 1034, ovvero ricorso Straordinario al Capo dello Stato, ai sensi del Decreto del Presidente della Repubblica 25.11.1971, n. 1199, rispettivamente entro 60 e 120 giorni dalla data della notificazione o della comunicazione dell'atto impugnato o da quando l'interessato ne abbia avuto piena conoscenza.

Il presente decreto sarà pubblicato nel *Bollettino Ufficiale degli Idrocarburi e della Geotermia* e consegnato alla Società Medoilgas Civita-Ltd. tramite l'Agenzia del demanio Filiale Basilicata.

Roma, 31 ottobre 2008

Il Direttore generale: ROMANO

CONCESSIONI DI COLTIVAZIONE

DECRETI DI CONFERIMENTO

NUMERO DI PUBBLICAZIONE: 179.

DECRETO MINISTERIALE 7 ottobre 2008.

Conferimento della concessione di coltivazione «CAPPARUCCIA» alle Società ENI ed Edison
(v. Tavola fuori testo n. 5).

IL DIRETTORE GENERALE DELL'ENERGIA E DELLE RISORSE MINERARIE

Vista la legge 11 gennaio 1957, n. 6;

Vista la legge 21 luglio 1967, n. 613;

Vista la legge 8 agosto 1985, n. 431;

Vista la legge 9 gennaio 1991, n. 9;

Vista la legge 6 dicembre 1991, n. 394;

Visto il decreto legislativo 25 novembre 1996, n. 625;

Visto il decreto legislativo 5 febbraio 1997, n. 22;

Visto il decreto legislativo 31 marzo 1998, n. 112 e successive modificazioni;

Visto il decreto legislativo 11 maggio 1999, n. 152;

Vista la legge 20 agosto 2004, n. 239 ed, in particolare, l'art. 1, comma 78, il quale prevede che la concessione di coltivazione di idrocarburi in terraferma è rilasciata a seguito di un procedimento unico al quale partecipano le Amministrazioni statali, regionali e locali interessate, svolto nel rispetto dei principi di semplificazione e con le modalità di cui alla legge 1 agosto 1990, 241;

Visto il decreto legislativo 3 aprile 2006 n. 152, come modificato dal decreto legislativo 8 novembre 2006, n. 284 e dal decreto legislativo 16 gennaio 2008, n. 4;

Visto il D.P.R. 18 aprile 1994, n. 484;

Visto il D.M. 6 agosto 1991 di approvazione del nuovo disciplinare tipo per i permessi di prospezione e ricerca e per le concessioni di coltivazione di idrocarburi liquidi e gassosi;

Visto l'Accordo procedimentale (rep. N. 1247) sancito dalla Conferenza Stato-Regione in data 24 aprile 2001 per l'acquisizione dell'intesa prevista dall'art. 3, comma 1, lettera b) del D.Lgs. n. 443 del 1999;

Visto il D.M. 11 luglio 1994 con il quale alle Società Fina Italiana- S.p.A. e Agip - S.p.A., con quote paritetiche, rappresentate dalla prima, è stato accordato, per la durata di anni sei il permesso di ricerca di idrocarburi liquidi e gassosi denominato "PONZANO DI FERMO" sito in territorio della provincia di Ascoli Piceno;

Visti i DD.MM. 13 febbraio 1998, 20 marzo 2000, 20 aprile 2001, 18 settembre 2001 e 9 febbraio 2004, con i quali il permesso in questione è stato intestato, in ultimo, alla Società ENI- S.p.A.;

Visti i DD.MM. 21 agosto 2000 e 31 marzo 2004, con il quale il periodo di vigenza del permesso in questione è stata prorogata sino all'11 luglio 2006;

Visto il D.M. 30 marzo 1992 con il quale è stata accordata per la durata di anni trenta, con scadenza fissata al 26 ottobre 2019, la concessione di coltivazione di idrocarburi liquidi e gassosi denominata "MONTE URANO", alle Società Edison Gas - S.p.A., Agip - S.p.A. ed Elf Italiana - S.p.A., con quote rispettivamente del 15%, 60% e 25%, rappresentate dalla prima;

Visti i DD.MM. 4 agosto 1993, 2 settembre 1993, 13 febbraio 1998, 23 novembre 1998, 15 settembre 1999 e 12 febbraio 2004, con i quali la concessione in questione è stata intestata, in ultimo, alle Società ENI- S.p.A. ed EDISON S.p.A. con quote rispettivamente del 60% e 40%;

Vista l'istanza datata 13 maggio 2005 prot. n. 160 con la quale le Società ENI S.p.A. (r.u. 77,8%) ed EDISON S.p.A. (22,2%), come da accordo formale insito nell'istanza stessa, hanno chiesto, ai sensi dell'art. 13, comma 4, del D.Lgs 625/96, in concessione di coltivazione un'area di 59,55 kmq ricadente nel territorio della provincia di Ascoli Piceno, che interessa sia la porzione settentrionale dell'area del permesso di ricerca "PONZANO DI FERMO", in titolo alla Società ENI - S.p.A. sia la porzione meridionale dell'area della concessione di coltivazione "MONTE URANO", attualmente in titolo alla Società EDISON- S.p.A (40% r.u.) ed alla stessa ENI - S.p.A (60%);

Visto il programma dei lavori di sviluppo, da realizzarsi entro quattro anni dalla data di conferimento della concessione che prevede:

la messa in produzione del pozzo "Capparuccia 1 dir";

la perforazione di un secondo pozzo "Capparuccia 2 dir", dalla stessa piazzola del pozzo "Capparuccia 1 dir";

la costruzione di una centrale di trattamento in area adiacente all'area pozzi con le relative "facilities" per separare/trattare il gas;

impianti ausiliari al processo principale;

sistemi di sicurezza e cabinati destinati ad uso tecnico ed uffici;

Considerato che con la perforazione del pozzo "Capparuccia 1 dir" nell'ambito del permesso di ricerca «PONZANO DI FERMO» è stata rinvenuta una mineralizzazione di idrocarburi da valorizzare e che detta mineralizzazione si estende oltre il limite Nord del permesso, nell'adiacente concessione di coltivazione «MONTE URANO»;

Considerato che le Società EDISON S.p.A. ed ENI S.p.A., nella loro qualità di contitolari della concessione "MONTE URANO", propongono, al fine di valorizzare la mineralizzazione di idrocarburi rinvenuta e di consentire il razionale sviluppo del campo "Capparuccia", che la divenenda concessione «CAPPARUCCIA» si estenda oltre il permesso di origine del ritrovamento, sulla parte di area ricadente nella concessione «MONTE URANO», limitatamente alla porzione del giacimento ivi incluso;

Visto il rapporto n. 0085 del 9 gennaio 2006 con il quale l'Ingegnere Capo dell'Ufficio territoriale - XXII - UNMIG di Bologna ha espresso parere favorevole al conferimento della concessione;

Visto il parere favorevole espresso dal Comitato tecnico per gli idrocarburi e la geotermia, nella seduta del 14 luglio 2006;

Visto il decreto n. 89/VAA-08 del 31/08/2007 della Regione Marche con il quale è stato espresso il giudizio di compatibilità ambientale e l'autorizzazione paesaggistica con alcune condizioni e prescrizioni;

Visto il decreto n. 116/EFR - 11 del 04/09/2007 della Regione Marche con il quale è stata espressa l'intesa Stato-Regione per il conferimento della concessione;

Visto il verbale della riunione della conferenza di servizi tenuta ad Ancona il 9 gennaio 2008, convocata con nota ministeriale prot. n. 21420 del 19 dicembre 2007, nella quale tutte le Amministrazioni convenute hanno espresso, con riferimento alla documentazione a loro presentata, unanime accordo al conferimento della concessione, confermando le condizioni e prescrizioni espresse con l'intesa, previa verifica ambientale, della Regione Marche;

Visto l'avviso al pubblico di avvio del procedimento di conferimento della concessione "CAPPARUCCIA" in data 17 aprile 2008 effettuato all'albo pretorio del Comune di Fermo e del Comune di Ponzano di Fermo, interessati territorialmente al programma dei lavori, nonché nei giornali "Il Resto del Carlino" n. 106 anno 123 e "La Repubblica" n. 92 anno 33 e sul Bollettino Ufficiale della Regione Marche senza che siano pervenute osservazioni al riguardo;

Visti il verbale della riunione della conferenza di servizi tenuta a Roma l'11 luglio 2008, convocata con nota ministeriale prot. n. 10994 del 17 giugno 2008, nella quale la consultazione è stata estesa ai Comuni interessati dall'area della concessione confermando le condizioni e prescrizioni dettate precedentemente e l'unanime accordo al conferimento della concessione espresso con nota n. 2270 del 7 luglio 2008 dal Comune di Ponzano di Fermo e con nota n. 367828 del 10 luglio 2008 della Regione Marche - Servizio Industria Artigianato ed Energia e la successiva nota n. 3311/S1U del 14 luglio 2008 della Provincia di Ascoli Piceno;

Vista la nota prot. n. 204/I/AP del 6 agosto 2008 della Soc. ENI S.p.A. con la quale si rendono noti accordi finalizzati all'assenso delle servitù con i proprietari dei terreni interessati dalle opere ed infrastrutture sia dall'area pozzo/centrale di trattamento che dal metanodotto;

Considerato che allo stato attuale non è possibile definire ulteriormente il progetto per la costruzione e l'esercizio degli impianti e delle infrastrutture;

Considerato che le ulteriori autorizzazioni per impianti ed infrastrutture connesse, necessarie all'attività di coltivazione di idrocarburi, saranno richieste con apposita istanza della Società concessionaria, successivamente al rilascio della concessione, così come la stessa, in relazione alla definizione operativa del programma di coltivazione, potrà attivare, ove necessario, l'apposizione del vincolo preordinato all'esproprio, le procedure di dichiarazione di pubblica utilità e di approvazione della variante urbanistica;

Considerato che le Società istanti hanno ottemperato a tutti gli obblighi derivanti dal permesso di ricerca "PONZANO DI FERMO" e dalla concessione di coltivazione "MONTE URANO";

Ritenuto che la concessione di coltivazione possa essere conferita al fine di valorizzare le risorse nazionali di idrocarburi imponendo alla Società concessionaria il rispetto delle condizioni e prescrizioni espresse dalla Regione Marche;

D E C R E T A:

Art. 1. - Ai sensi del combinato disposto dell'art. 9, comma 1, legge n. 9/1991, dell'art. 13 del D.Lgs 625/96 e dell'art. 1, comma 78, della legge n. 239/2004 alle Società ENI S.p.A. (c.f. n. 00484960588) con sede legale in Roma, Piazzale E. Mattei, 1 (C.a.p. 00144), Direzione ed uffici in San Donato Milanese, Via Emilia, 1 (C.a.p. 20097) e EDISON S.p.A. (c.f. 06722600019) con sede in Milano, Foro Buonaparte, 31 (CAP 20121) è accordata, per la durata di anni 20 (venti) a decorrere dalla data dell'11 luglio 2006 la concessione di coltivazione di idrocarburi liquidi e gassosi denominata "CAPPARUCCIA" sita in territorio della provincia di Ascoli Piceno.

Le quote di partecipazione alla concessione sono così suddivise :

ENI S.p.A. : 77,8%;

EDISON S.p.A: 22,2%.

Rappresentante unico per tutti i rapporti con l'Amministrazione e con i terzi è nominata la Società ENI S.p.A..

La Società ENI S.p.A. elegge domicilio speciale presso il proprio Distretto di Marina di Ravenna - Via del Marchesato, n. 13 (CAP 48023).

Art. 2.- Alle Società concessionarie è fatto obbligo nelle successive fasi progettuali e autorizzatorie di rispettare le prescrizioni e condizioni di cui al citato decreto dirigenziale della Regione Marche n. 88/VAA_08 del 31 agosto 2007, con il quale è stata rilasciata anche l'autorizzazione paesaggistica.

Le Società concessionarie sono tenute a richiedere, in relazione allo stato di definizione operativa del programma di coltivazione che con il presente decreto si intende approvato, le ulteriori autorizzazioni all'esercizio ed alla costruzione degli impianti e delle infrastrutture alle competenti Amministrazioni, fatte comunque salve le determinazioni di cui al decreto legislativo 25 novembre 1996, n. 624.

Le Società concessionarie dovranno attivare le procedure per l'apposizione del vincolo preordinato all'esproprio, la dichiarazione di pubblica utilità e l'approvazione della variante urbanistica in relazione allo stato di definizione operativa del programma di coltivazione .

Art. 3. - L'area della concessione, estesa per kmq 59,55 (cinquantanovevirgolacinquantacinque) è delimitata con linea nera continua riportata sul foglio IGM 125 della Carta d'Italia alla scala 1:100.000 passante per gli undici vertici e le relative coordinate geografiche riportate sul foglio facente parte integrante del presente decreto.

Art. 4.- La presente concessione è accordata alle condizioni stabilite nel disciplinare tipo approvato con il D.M. 6 agosto 1991 citato nelle premesse.

Art. 5.- Le Società sono tenute a corrispondere alla competente Agenzia del Demanio, a decorrere dalla data dell'11 luglio 2006, il canone annuo anticipato, ai sensi dell'art. 18 del D.Lgs 625 nelle premesse citato, aggiornato annualmente con l'indice ISTAT per gli anni seguenti.

In caso di decadenza o rinuncia totale o parziale è comunque dovuto il canone per l'anno in corso.

Art. 6. - Le società sono tenute a:

- a) eseguire il programma di lavoro nelle premesse citato;
- b) corrispondere allo Stato l'aliquota del prodotto, calcolata secondo le modalità di cui all'art. 19 del D.Lgs n. 625 del 1996;
- c) far pervenire all'Amministrazione, entro tre mesi dalla data di consegna del presente decreto da parte dell'Agenzia del Demanio filiale Marche, copia autentica della nota di avvenuta trascrizione alla competente Agenzia del Territorio Servizio di Pubblicità Immobiliare;
- d) sollevare e rendere indenne l'Amministrazione da ogni azione che possa essere intentata dai terzi in dipendenza dell'esecuzione dei lavori.

Art. 7.- Nessuna variazione può essere apportata al programma di lavoro, approvato con il presente decreto, senza la preventiva autorizzazione di questa Amministrazione di intesa con la Regione Marche, previa eventuale valutazione di compatibilità ambientale.

Art. 8.- Le società concessionarie sono tenute a:

- osservare le condizioni e le prescrizioni di cui alla pronuncia di compatibilità ambientale espressa con il decreto n. 89/VAA-08 del 31/08/2007 della Regione Marche che fa parte integrante del presente decreto e le cui condizioni e prescrizioni si intendono qui integralmente trascritte;

- osservare, ai fini della sicurezza delle lavorazioni, le norme di cui al D.P.R. 24 maggio 1979, n. 886, e al D.Lgs. n. 624 del 25 novembre 1996, nonché, tutte le prescrizioni che possono essere impartite dal Direttore dell'Ufficio territoriale UNMIG – XXIII – di Roma, e dalle altre Amministrazioni statali interessate, in applicazione del terzo comma dell'art. 2 della legge 21 luglio 1967, n. 613.

Art. 9.- A prescindere dalle sanzioni previste dal D.P.R. 24 maggio 1979, n. 886, e da quanto disposto dall'art. 42 della legge 21 luglio 1967, n. 613, e dell'art. 93 del disciplinare tipo, la mancata osservanza degli art. 6, 7 e 8 del presente decreto costituisce motivo di decadenza della concessione.

Art. 10. - La concessione è accordata senza pregiudizio degli eventuali diritti dei terzi.

Art. 11. - Contro il presente provvedimento è ammesso ricorso giurisdizionale avanti al Tribunale Amministrativo Regionale Lazio, sede di Roma, secondo le modalità di cui alla legge 6 dicembre 1971, n. 1034, ovvero ricorso Straordinario al Capo dello Stato, ai sensi del Decreto del Presidente della Repubblica 25.11.1971, n. 1199, rispettivamente entro 60 e 120 giorni dalla data della notificazione o della comunicazione dell'atto impugnato o da quando l'interessato ne abbia avuto piena conoscenza.

Il presente decreto sarà pubblicato nel Bollettino Ufficiale degli Idrocarburi e della Geotermia e consegnato alla Società ENI S.p.A. tramite l'Agenzia del Demanio Filiale Marche.

Roma, 7 ottobre 2008

Il Direttore generale: ROMANO

Allegato al D.M. 7 ottobre 2008 relativo alla concessione di coltivazione «CAPPARUCCIA».

- Coordinate geografiche dei vertici o intersezioni:

Vertice o intersezione	Longitudine E Monte Mario	Latitudine N
a	1° 09'	43° 10'
b	1° 14'	43° 10'
c	1° 14'	43° 09'
d	1° 16'	43° 09'
e	1° 16'	43° 07'
f	1° 14'	43° 07'
g	1° 14'	43° 05'
h	1° 10'	43° 05'
i	1° 09',972	43° 07',556
l	1° 11',050	43° 08',290
m	1° 09'	43° 09',910

Superficie: km² 59,55.

N.d.R.: È in corso di emanazione il decreto di riduzione dell'area della concessione di coltivazione «MONTE URANO».

NUMERO DI PUBBLICAZIONE: 180.

DECRETO MINISTERIALE 29 ottobre 2008.

Conferimento della concessione di coltivazione «CASCINA CASTELLO » alla Società Northsun Italia
(v. Tavola fuori testo n. 6).

IL DIRETTORE GENERALE DELL'ENERGIA E DELLE RISORSE MINERARIE

Vista la legge 11 gennaio 1957, n. 6;

Vista la legge 21 luglio 1967, n. 613;

Vista la legge 8 agosto 1985, n. 431;

Vista la legge 9 gennaio 1991, n. 9;

Vista la legge 6 dicembre 1991, n. 394;

Visto il decreto legislativo 25 novembre 1996, n. 625;

Visto il decreto legislativo 5 febbraio 1997, n. 22;

Visto il decreto legislativo 31 marzo 1998, n. 112 e successive modificazioni;

Visto il decreto legislativo 11 maggio 1999, n. 152;

Vista la legge 20 agosto 2004, n. 239 ed, in particolare, l'art. 1, comma 78, il quale prevede che la concessione di coltivazione di idrocarburi in terraferma è rilasciata a seguito di un procedimento unico al quale partecipano le Amministrazioni statali, regionali e locali interessate, svolto nel rispetto dei principi di semplificazione e con le modalità di cui alla legge 1 agosto 1990, 241;

Visto il decreto legislativo 3 aprile 2006 n. 152, come modificato dal decreto legislativo 8 novembre 2006, n. 284 e dal decreto legislativo 16 gennaio 2008, n. 4;

Visto il D.P.R. 18 aprile 1994, n. 484;

Visto il D.M. 6 agosto 1991 di approvazione del nuovo disciplinare tipo per i permessi di prospezione e ricerca e per le concessioni di coltivazione di idrocarburi liquidi e gassosi;

Visto l'Accordo procedimentale (rep. N. 1247) sancito dalla Conferenza Stato-Regione in data 24 aprile 2001 per l'acquisizione dell'intesa prevista dall'art. 3, comma 1, lettera b) del D.Lgs. n. 443 del 1999;

Visto il D.M. 20 febbraio 2001 con il quale alla Società Northsun Italia – S.p.A., è stato accordato, per la durata di anni sei, il permesso di ricerca di idrocarburi liquidi e gassosi denominato "CASCINA SAN PIETRO" sito in territorio delle provincie di Cremona, Lodi, Milano e Bergamo;

Visto il D.M. 31 ottobre 2007 con il quale il permesso in parola è stato prorogato fino al 20 febbraio 2010;

Vista l'istanza pervenuta in data 4 settembre 2006 con la quale le Società NORTHSUN ITALIA – S.p.A. ha chiesto, ai sensi dell'art. 13, comma 4, del D.Lgs 625/96, in concessione di coltivazione una parte dell' area del permesso "CASCINA SAN PIETRO" pari a kmq 14,4 ubicata nel territorio delle provincie di Cremona, Milano e Lodi;

Visto il programma dei lavori che prevede:

La messa in produzione del pozzo "Vitalba 1 dir" la realizzazione in area pozzo di un impianto di separazione dei fluidi prodotti. L'impianto di separazione sarà costituito da n. 2 separatori gas/liquidi, n. 1 riscaldatore, n. 1 serbatoio di raccolta dei liquidi dotato di soffione di scarico del gas e n. 1 misuratore fiscale del gas;

La realizzazione dei servizi ausiliari necessari alla produzione che includeranno: la distribuzione dell'energia elettrica, il sistema gas strumenti e fuel gas, il sistema a blocchi, il sistema antincendio ed i sistemi di raccolta delle acque semioleose;

La posa di una condotta, del diametro di 6", a partire dalla piazzola del pozzo fino al punto di consegna;

L'eventuale perforazione di un secondo pozzo di sviluppo (Vitalba 2);

Considerato che con la perforazione del pozzo "Vitalba 1 dir" nell'ambito del permesso di ricerca «CASCINA SAN PIETRO» è stata rinvenuta una mineralizzazione a gas naturale secco;

Visto il rapporto n. 0237 del 15 gennaio 2007 con il quale l'Ingegnere Capo dell'Ufficio territoriale – XXII - UNMIG di Bologna ha espresso parere favorevole al conferimento della concessione;

Visto il parere favorevole espresso dal Comitato tecnico per gli idrocarburi e la geotermia, nella seduta del 11 aprile 2007;

Vista la nota prot. n. 38 dell'8 marzo 2008 con la quale si rende noto l'accordo intercorso tra le Società Northsun Italia S.p.A. e la Società SNAM RETE GAS per la realizzazione del punto di consegna per il campo di produzione "Castello";

Vista la nota ministeriale del 22 ottobre 2007 prot. n. 0017486 con la quale è stata richiesta l'intesa alla Regione Lombardia;

Visto i decreti della Regione Lombardia - Direzione Generale Territorio e Urbanistica - n. 2431 Identificativo Atto N 205 del 12 marzo 2008 e n. 2664 Identificativo Atto N. 217 del 17 marzo 2008 con i quali è stato espresso parere favorevole al conferimento della concessione di coltivazione "CASCINA CASTELLO";

Vista la nota della Società Northsun Italia S.p.A. del 18 luglio 2008 con la quale comunica che sono stati stipulati accordi bonari con il proprietario del terreno su cui insiste il piazzale del pozzo di sviluppo;

Vista la Delibera della Regione Lombardia n. VIII/007737 seduta del 24 luglio 2008 con la quale la regione ha espresso parere favorevole al conferimento della concessione "CASCINA CASTELLO";

Visto il verbale della riunione della Conferenza di servizi tenutasi a Roma il 23 luglio 2008 e convocata con nota ministeriale prot. n. 12263 del 7 luglio 2008 nella quale è stato richiesto alla Società di fornire copia del decreto VIA Regionale alla Società SNAM per il rispetto delle prescrizioni imposte per la realizzazione del metanodotto di collegamento;

Visto il verbale della riunione della conferenza di servizi tenutasi a Milano il 17 settembre 2008 e convocata con nota ministeriale prot. n. 13911 del 1 settembre 2008, nella quale tutte le Amministrazioni convenute hanno espresso, con riferimento alla documentazione integrativa a loro presentata, unanime accordo al conferimento della concessione, confermando le condizioni e prescrizioni espresse con l'intesa della Regione Lombardia;

Considerato che allo stato attuale non è possibile definire ulteriormente il progetto per la costruzione e l'esercizio degli impianti e delle infrastrutture;

Considerato che le ulteriori autorizzazioni per impianti ed infrastrutture connesse, necessarie all'attività di coltivazione di idrocarburi, saranno richieste con apposita istanza della Società concessionaria, successivamente al rilascio della concessione, così come la stessa, in relazione alla definizione operativa del programma di coltivazione, potrà attivare, ove necessario, l'apposizione del vincolo preordinato all'esproprio, le procedure di dichiarazione di pubblica utilità e di approvazione della variante urbanistica;

Considerato che la Società istante ha ottemperato a tutti gli obblighi derivanti dal permesso di ricerca "CASCINA SAN PIETRO";

Ritenuto che la concessione di coltivazione possa essere conferita al fine di valorizzare le risorse nazionali di idrocarburi imponendo alla Società concessionaria il rispetto delle condizioni e prescrizioni espresse dalla Regione Lombardia;

D E C R E T A:

Art. 1. - Ai sensi del combinato disposto dell'art. 9, comma 1, legge n. 9/1991, dell'art. 13 del D.Lgs 625/96 e dell'art. 1, comma 78, della legge n. 239/2004 alla Società NORTHSUN ITALIA S.p.A. (c.f. n. 05296511008) con sede in Roma, Via Boncompagni, 47 (CAP 00187) è accordata, per la durata di anni 20 (venti) a decorrere dalla data del presente decreto, la concessione di coltivazione di idrocarburi liquidi e gassosi denominata "CASCINA CASTELLO" sita in territorio delle provincie di Cremona, Milano e Lodi.

La Società NORTHSUN ITALIA S.p.A. elegge domicilio speciale presso l'Avv. Massimo Lupi, Studio legale e Associati, Corso Matteotti, n. 8 (CAP 20121) Milano.

Art. 2.- Alla Società concessionaria è fatto obbligo nelle successive fasi progettuali e autorizzatorie di rispettare le prescrizioni e condizioni di cui al citato decreto dirigenziale della Regione Lombardia n. VIII/007737 del 24 luglio 2008 che fa parte integrante del presente decreto.

La Società concessionaria è tenuta a richiedere, in relazione allo stato di definizione operativa del programma di coltivazione che con il presente decreto si intende approvato, le ulteriori autorizzazioni all'esercizio ed alla costruzione degli impianti e delle infrastrutture alle competenti Amministrazioni, fatte comunque salve le determinazioni di cui al decreto legislativo 25 novembre 1996, n. 624.

La Società concessionaria dovrà attivare le procedure per l'apposizione del vincolo preordinato all'esproprio, la dichiarazione di pubblica utilità e l'approvazione della variante urbanistica in relazione allo stato di definizione operativa del programma di coltivazione .

Art. 3. - L'area della concessione, estesa per kmq 14, 49 (quattordicivirgolaquarantanove) è delimitata con linea nera continua riportata sul foglio IGM 125 della Carta d'Italia alla scala 1:100.000 passante per i quattro vertici e le relative coordinate geografiche riportate sul foglio facente parte integrante del presente decreto.

Art. 4.- La presente concessione è accordata alle condizioni stabilite nel disciplinare tipo approvato con il D.M. 6 agosto 1991 citato nelle premesse.

Art. 5.- La Società è tenuta a corrispondere alla competente Agenzia del Demanio, a decorrere dalla data del presente decreto, il canone annuo anticipato, ai sensi dell'art. 18 del D.Lgs 625 nelle premesse citato, aggiornato annualmente con l'indice ISTAT per gli anni seguenti.

In caso di decadenza o rinuncia totale o parziale è comunque dovuto il canone per l'anno in corso.

Art. 6. - La società è tenuta a:

- a) eseguire il programma di lavoro nelle premesse citato;
- b) corrispondere allo Stato l'aliquota del prodotto, calcolata secondo le modalità di cui all'art. 19 del D.Lgs n. 625 del 1996;
- c) far pervenire all'Amministrazione, entro tre mesi dalla data di consegna del presente decreto da parte dell'Agenzia del Demanio filiale Lombardia, copia autentica della nota di avvenuta trascrizione alla competente Agenzia del Territorio Servizio di Pubblicità Immobiliare;
- d) sollevare e rendere indenne l'Amministrazione da ogni azione che possa essere intentata dai terzi in dipendenza dell'esecuzione dei lavori.

Art. 7.- Nessuna variazione può essere apportata al programma di lavoro, approvato con il presente decreto, senza la preventiva autorizzazione di questa Amministrazione di intesa con la Regione Lombardia, previa eventuale valutazione di compatibilità ambientale.

Art. 8.- La società è tenuta a:

- osservare le condizioni e le prescrizioni di cui alla pronuncia di compatibilità ambientale espressa con il decreto n. VIII/007737 del 24 luglio 2008 della Regione Lombardia che fa parte integrante del presente decreto e le cui condizioni e prescrizioni si intendono qui integralmente trascritte;
- osservare, ai fini della sicurezza delle lavorazioni, le norme di cui al D.P.R. 24 maggio 1979, n. 886, e al D.Lgs. n. 624 del 25 novembre 1996, nonché, tutte le prescrizioni che possono essere impartite dal Direttore dell'Ufficio territoriale UNMIG – XXIII – di Bologna, e dalle altre Amministrazioni statali interessate, in applicazione del terzo comma dell'art. 2 della legge 21 luglio 1967, n. 613.

Art. 9.- A prescindere dalle sanzioni previste dal D.P.R. 24 maggio 1979, n. 886, e da quanto disposto dall'art. 42 della legge 21 luglio 1967, n. 613, e dell'art. 93 del disciplinare tipo, la mancata osservanza degli art. 6, 7 e 8 del presente decreto costituisce motivo di decadenza della concessione.

Art. 10. - La concessione è accordata senza pregiudizio degli eventuali diritti dei terzi.

Art. 11. - Contro il presente provvedimento è ammesso ricorso giurisdizionale avanti al Tribunale Amministrativo Regionale Lazio, sede di Roma, secondo le modalità di cui alla legge 6 dicembre 1971, n. 1034, ovvero ricorso Straordinario al Capo dello Stato, ai sensi del Decreto del Presidente della Repubblica 25/11/1971, n. 1199, rispettivamente entro 60 e 120 giorni dalla data della notificazione o della comunicazione dell'atto impugnato o da quando l'interessato ne abbia avuto piena conoscenza.

Il presente decreto sarà pubblicato nel Bollettino Ufficiale degli Idrocarburi e della Geotermia e consegnato alla Società Northsun Italia S.p.A tramite l'Agenzia del Demanio Filiale Lombardia.

Roma, 22 ottobre 2008

Il Direttore generale: ROMANO

Allegato al D.M. 22 ottobre 2008 relativo alla concessione di coltivazione «CASCINA CASTELLO».

- Coordinate geografiche dei vertici:

Vertice	Longitudine W Monte Mario	Latitudine N
a	2° 58'	45° 28'
b	2° 55'	45° 28'

c	2° 55'	45° 26'
d	2° 58'	45° 26'

Superficie: km² 14,49.

NUMERO DI PUBBLICAZIONE: 181.

DECRETO MINISTERIALE 29 ottobre 2008.

Conferimento della concessione di coltivazione «SILLARO» alle Società Northsun Italia e Po Valley Operations Pty

(v. Tavola fuori testo n. 7).

IL DIRETTORE GENERALE DELL'ENERGIA E DELLE RISORSE MINERARIE

Vista la legge 11 gennaio 1957, n. 6;

Vista la legge 21 luglio 1967, n. 613;

Vista la legge 8 agosto 1985, n. 431;

Vista la legge 9 gennaio 1991, n. 9;

Vista la legge 6 dicembre 1991, n. 394;

Visto il decreto legislativo 25 novembre 1996, n. 625;

Visto il decreto legislativo 5 febbraio 1997, n. 22;

Visto il decreto legislativo 31 marzo 1998, n. 112 e successive modificazioni;

Visto il decreto legislativo 11 maggio 1999, n. 152;

Vista la legge 20 agosto 2004, n. 239 ed, in particolare, l'art. 1, comma 78, il quale prevede che la concessione di coltivazione di idrocarburi in terraferma è rilasciata a seguito di un procedimento unico al quale partecipano le Amministrazioni statali, regionali e locali interessate, svolto nel rispetto dei principi di semplificazione e con le modalità di cui alla legge 1 agosto 1990, 241;

Visto il decreto legislativo 3 aprile 2006 n. 152, come modificato dal decreto legislativo 8 novembre 2006, n. 284 e dal decreto legislativo 16 gennaio 2008, n. 4;

Visto il D.M. 6 agosto 1991 di approvazione del nuovo disciplinare tipo per i permessi di prospezione e ricerca e per le concessioni di coltivazione di idrocarburi liquidi e gassosi;

Visto il D.P.R. 18 aprile 1994, n. 484 recante la disciplina dei procedimenti di conferimento dei permessi di prospezione o ricerca e di concessione di coltivazione di idrocarburi in terraferma e in mare;

Visto l'Accordo procedimentale (rep. N. 1247) sancito dalla Conferenza Stato-Regione in data 24 aprile 2001 per l'acquisizione dell'intesa prevista dall'art. 29, comma 2, lettera l) del d.lgs 112/98, come modificato dall'art. 3, comma 1, lettera b) del d.lgs 443/99;

Visto il D.M. 19 febbraio 2001 con il quale alle Società Northsun Italia S.p.A. e Petroz Italy Pty - Ltd., rappresentate dalla prima, è stato accordato il permesso di ricerca di idrocarburi liquidi e gassosi denominato convenzionalmente «CROCETTA» in territorio della provincia di Bologna;

Visto il D.M. 9 maggio 2005 con il quale il permesso in questione è stato intestato alle Società Northsun Italia - S.p.A. e Po Valley Operation Pty-Ltd., con quote rispettivamente del 65% e 35%, rappresentate dalla prima;

Visto il D.M. 31 luglio 2007 con il quale il permesso in questione è stato prorogato sino al 19 febbraio 2010;

Vista l'istanza in data 30 maggio 2006 con la quale le Società Northsun Italia S.p.A. (rappresentante unico) e Po Valley Operations Pty-Ltd, con quote rispettivamente del 65% e 35%, rappresentate dalla prima, hanno chiesto, ai sensi dell'art. 13, comma 4, del d.lgs 625/96, in concessione di coltivazione un'area di 7,37 km ricadente nel territorio della provincia di Bologna che interessa una porzione dell'area del permesso di ricerca "CROCETTA" in titolo alle stesse Società;

Visto il programma dei lavori di coltivazione e sviluppo che prevede:

messa in produzione del pozzo "Sillaro 1 dir";

perforazione di un secondo pozzo di sviluppo "Sillaro 2";

realizzazione in area pozzo degli impianti di separazione gas, inibizione idrati, depressurizzazione, riscaldamento, disidratazione e misura fiscale del gas;

realizzazione della centrale di trattamento;

realizzazione dei servizi ausiliari necessari alla produzione che includeranno: la distribuzione dell'energia elettrica, il sistema gas strumenti e fuel gas, il sistema a blocchi, il sistema antincendio ed i sistemi di raccolta delle acque meteoriche e delle acque semioleose;

posa tubazioni e allacciamento alla rete;

Visto il rapporto n. 1607 del 27 febbraio 2007 con il quale l'Ingegnere Capo dell'Ufficio territoriale UNMIG - XXII - di Bologna ha espresso parere favorevole al conferimento della concessione;

Visto il parere favorevole espresso dal Comitato tecnico per gli idrocarburi e la geotermia, nella seduta dell'11 aprile 2007;

Vista la nota ministeriale n. 17316 del 18 ottobre 2007 con la quale la Società richiedente è stata invitata a presentare alla Regione Emilia Romagna il rapporto ambientale di cui al disposto dell'art. 35 del d.lgs. n. 112 del 1998 e del D.P.C.M. 3 settembre 1999;

Vista la nota in data 9 maggio 2007 con la quale la Soc. Northsun Italia S.p.A. ha presentato alla Regione Emilia Romagna il rapporto ambientale richiesto;

Vista la delibera della Giunta della Regione Emilia Romagna n. 59/2008 del 21 gennaio 2008 con la quale è stata espressa la valutazione di impatto ambientale con alcune prescrizioni e condizioni;

Vista la delibera della Giunta della Regione Emilia Romagna n. 123 del 4 febbraio 2008 con la quale è stata espressa l'intesa Stato-Regione per il conferimento della concessione;

Visto il verbale della prima riunione della conferenza di servizi tenuta a Bologna il 2 aprile 2008, convocata con nota ministeriale prot. n. 4635 del 10 marzo 2008, nella quale tutte le Amministrazioni convenute hanno espresso, con riferimento alla documentazione a loro presentata, unanime accordo al conferimento della concessione confermando le condizioni e prescrizioni espresse con l'intesa previa verifica ambientale della Regione Emilia Romagna;

Visto il verbale della seconda riunione della conferenza di servizi tenuta a Bologna il 6 maggio 2008, convocata con nota ministeriale prot. n. 7762 del 28 aprile 2008, nella quale si è convenuto di dare avviso al pubblico del procedimento di conferimento della concessione "SILLARO" e di provvedere al riconoscimento della compatibilità urbanistica del progetto;

Visto l'avviso al pubblico di avvio del procedimento di conferimento della concessione "SILLARO" in data 17 aprile 2008 pubblicato nel Bollettino Ufficiale della Regione Emilia Romagna, II parte, del 04.06.2008, e nei quotidiani "IL GIORNO" del 04.06.2008 e "IL RESTO DEL CARLINO" del 04.06.2008, senza che siano pervenute osservazioni;

Vista la nota prot. num. NS0840 Pvpv del 28 maggio 2008 della Soc. Northsun Italia S.p.A. con la quale è stata inviata la documentazione integrativa relativa alle opere ed ai lavori civili del programma lavori della concessione "SILLARO";

Visto il verbale della terza riunione della conferenza di servizi tenuta a Bologna il 1° ottobre 2008, convocata con nota ministeriale prot. n. 17399 del 12 settembre 2008, nella quale è stato confermato l'unanime assenso al conferimento della concessione mineraria di idrocarburi in relazione alla integrazione della documentazione progettuale e sono stati acquisiti: la deliberazione n. 106 in data 29 settembre 2008 del Comune di Medicina con la quale si deroga temporaneamente alle norme del P.R.G., il parere idraulico e l'autorizzazione allo scarico delle acque del 28 luglio 2008 prot. n. 34 52 del Consorzio della Bonifica Renana e l'accordo in data 11 luglio 2008 dei proprietari terrieri per l'occupazione delle aree di proprietà;

Considerato che con la perforazione del pozzo esplorativo "Sillaro 1 dir" nella porzione settentrionale del citato permesso di ricerca "CROCETTA" è stata rinvenuta una mineralizzazione a gas in alcuni livelli sabbiosi della Formazione pliocenica "Porto Garibaldi";

Considerato che le Società Northsun Italia S.p.A. (rappresentante unico) e Po Valley Operations Pty-Ltd, nella loro qualità di contitolari del permesso di ricerca di idrocarburi liquidi e gassosi "CROCETTA", hanno chiesto, al fine di valorizzare la mineralizzazione di idrocarburi rinvenuta e di consentire il razionale sviluppo delle risorse di idrocarburi rinvenute, la concessione di idrocarburi "SILLARO", con la stessa ripartizione delle quote di partecipazione nel permesso di ricerca citato;

Considerato che allo stato attuale non è possibile definire ulteriormente il progetto di coltivazione e sviluppo per la costruzione e l'esercizio degli impianti e delle infrastrutture connesse;

Considerato che le ulteriori autorizzazioni per impianti ed infrastrutture connesse, necessarie all'attività di coltivazione di idrocarburi, saranno richieste con apposita istanza della Società concessionaria, successivamente al rilascio della concessione, così come la stessa, in relazione alla definizione operativa del programma di coltivazione e sviluppo, potrà attivare, ove necessario, l'opposizione del vincolo preordinato all'esproprio, le procedure di dichiarazione di pubblica utilità e di approvazione della variante urbanistica;

Considerato che le Società istanti hanno ottemperato a tutti gli obblighi derivanti dal permesso di ricerca "CROCETTA";

Ritenuto che la concessione di coltivazione possa essere conferita al fine di valorizzare le risorse nazionali di idrocarburi imponendo alla Società concessionaria il rispetto delle condizioni e prescrizioni espresse dalla Regione Emilia Romagna e dalle Amministrazioni locali;

D E C R E T A:

Art. 1. - Ai sensi del combinato disposto dell'art. 9, comma 1, legge n. 9/1991, dell'art. 13 del d.lgs 625/96 e dell'art. 1, comma 78, della legge n. 239/2004 alle Società Northsun Italia S.p.A. (c.f. n. 05296511008) con sede legale in via Boncompagni 47 - 00187 ROMA - e Po Valley Operations Pty. Ltd. (c.f. n. 05584311004) con sede legale in via Boncompagni 47 - 00187 ROMA è accordata, per la durata di anni 20 (venti) a decorrere dalla data del presente decreto la concessione di coltivazione di idrocarburi liquidi e gassosi denominata "SILLARO" sita in territorio della provincia di Bologna.

Le quote di partecipazione alla concessione sono così suddivise:

Northsun Italia S.p.A.: 65 %;

Po Valley Operations Pty. Ltd.: 35 %.

Rappresentante unico per tutti i rapporti con l'Amministrazione e con i terzi è nominata la Società Northsun Italia S.p.A..

La Società Northsun Italia S.p.A. elegge domicilio speciale presso l'Avv. Filippo Folli, Via XX Settembre 25 – 40026 Imola (BO).

Art. 2.- Alle Società concessionarie è fatto obbligo nelle successive fasi progettuali e autorizzatorie di rispettare le prescrizioni e condizioni di cui alla delibera della Giunta della Regione Emilia Romagna con la quale è stata espressa la valutazione di compatibilità ambientale, della delibera del Comune di Medicina e del parere idraulico e autorizzazione allo scarico delle acque del Consorzio della Bonifica Renana citati in premessa;

Le Società concessionarie sono tenute a richiedere, in relazione allo stato di definizione operativa del programma di coltivazione che con il presente decreto si intende approvato, le ulteriori autorizzazioni all'esercizio ed alla costruzione degli impianti e delle infrastrutture alle competenti Amministrazioni, fatte comunque salve le determinazioni di cui al decreto legislativo 25 novembre 1996, n. 624.

Le Società concessionarie dovranno attivare le procedure per l'apposizione del vincolo preordinato all'esproprio, la dichiarazione di pubblica utilità e l'approvazione della variante urbanistica in relazione allo stato di definizione operativa del programma di coltivazione.

Art. 3. - L'area della concessione, estesa per kmq 7,37 (settevirgolatrentasette) è delimitata con linea nera continua riportata sul foglio IGM 125 della Carta d'Italia alla scala 1:100.000 passante per gli undici vertici e le relative coordinate geografiche riportate sul foglio facente parte integrante del presente decreto.

Art. 4.- La presente concessione è accordata alle condizioni stabilite nel disciplinare tipo approvato con il D.M. 6 agosto 1991 citato nelle premesse.

Art. 5.- Le Società sono tenute a corrispondere alla competente Agenzia del Demanio, a decorrere dalla data del presente decreto il canone annuo anticipato, ai sensi dell'art. 18 del D.Lgs 625 nelle premesse citato, aggiornato annualmente con l'indice ISTAT per gli anni seguenti.

In caso di decadenza o rinuncia totale o parziale è comunque dovuto il canone per l'anno in corso.

Art. 6. - Le società sono tenute a:

a) eseguire il programma di lavoro nelle premesse citato;

b) corrispondere allo Stato l'aliquota del prodotto, calcolata secondo le modalità di cui all'art. 19 del D.Lgs n. 625 del 1996;

c) far pervenire all'Amministrazione, entro tre mesi dalla data di consegna del presente decreto da parte dell'Agenzia del Demanio filiale Emilia Romagna, copia autentica della nota di avvenuta trascrizione alla competente Agenzia del Territorio Servizio di Pubblicità Immobiliare;

d) sollevare e rendere indenne l'Amministrazione da ogni azione che possa essere intentata dai terzi in dipendenza dell'esecuzione dei lavori.

Art. 7.- Nessuna variazione può essere apportata al programma di lavoro, approvato con il presente decreto, senza la preventiva autorizzazione di questa Amministrazione di intesa con la Regione Emilia Romagna, previa eventuale valutazione di compatibilità ambientale.

Art. 8.- Le società concessionarie sono tenute a:

- osservare le condizioni e le prescrizioni di cui alla pronuncia di compatibilità ambientale espressa la delibera della Giunta della Regione Emilia Romagna n. 59/2008 del 21 gennaio 2008 che fa parte integrante del presente decreto e le cui condizioni e prescrizioni si intendono qui integralmente trascritte;

- osservare, ai fini della sicurezza delle lavorazioni, le norme di cui al D.P.R. 24 maggio 1979, n. 886, e al D.Lgs. n. 624 del 25 novembre 1996, nonché, tutte le prescrizioni che possono essere impartite dal Direttore dell'Ufficio territoriale UNMIG – XXII – di Bologna, e dalle altre Amministrazioni statali interessate, in applicazione del terzo comma dell'art. 2 della legge 21 luglio 1967, n. 613.

Art. 9.- A prescindere dalle sanzioni previste dal D.P.R. 24 maggio 1979, n. 886, e da quanto disposto dall'art. 42 della legge 21 luglio 1967, n. 613, e dell'art. 93 del disciplinare tipo, la mancata osservanza degli art. 6, 7 e 8 del presente decreto costituisce motivo di decadenza della concessione.

Art. 10. - La concessione è accordata senza pregiudizio degli eventuali diritti dei terzi.

Art. 11. - Contro il presente provvedimento è ammesso ricorso giurisdizionale avanti al Tribunale Amministrativo Regionale Lazio, sede di Roma, secondo le modalità di cui alla legge 6 dicembre 1971, n. 1034, ovvero ricorso Straordinario al Capo dello Stato, ai sensi del Decreto del Presidente della Repubblica 25.11.1971, n. 1199, rispettivamente entro 60 e 120 giorni dalla data della notificazione o della comunicazione dell'atto impugnato o da quando l'interessato ne abbia avuto piena conoscenza.

Il presente decreto sarà pubblicato nel *Bollettino Ufficiale degli Idrocarburi e della Geotermia* e consegnato alla Società Northsun Italia S.p.A. tramite l'Agenzia del Demanio Filiale Emilia Romagna.

Roma, 29 ottobre 2008

Il Direttore generale: ROMANO

Allegato al D.M. 29 ottobre 2008 relativo alla concessione di coltivazione «SILLARO».

- Coordinate geografiche dei vertici:

Vertice	Longitudine W Monte Mario	Latitudine N
a	0° 47'	44° 30'
b	0° 44'	44° 30'
c	0° 44'	44° 29'
d	0° 47'	44° 29'

Superficie: km² 7,37.

DECRETI DI RIATTRIBUZIONE

NUMERO DI PUBBLICAZIONE: 182.

DECRETO MINISTERIALE 20 ottobre 2008.

Accettazione della rinuncia della Società ENI alla concessione di coltivazione «TOMBOLO» e riattribuzione della stessa alla Società SIM.

IL DIRETTORE GENERALE DELL'ENERGIA E DELLE RISORSE MINERARIE

Visto il R.D. 29 luglio 1927, n. 1443 e successive modificazioni;

Vista la Legge 11 gennaio 1957, n. 6;

Vista la Legge 21 luglio 1967, n. 613;

Vista la Legge 8 agosto 1985, n. 431;

Vista la Legge 9 gennaio 1991, n. 9;

Vista la Legge 6 dicembre 1991, n. 394;

Visto il Decreto Legislativo 25 novembre 1996, n. 624;

Visto il Decreto Legislativo 25 novembre 1996, n. 625;

Visto il Decreto Legislativo 31 marzo 1998, n. 112 e successive modificazioni;

Visto il Decreto Legislativo 11 maggio 1999, n. 152;

Vista la Legge 20 agosto 2004, n. 239;

Visto il Decreto Legislativo 3 aprile 2006 n. 152, come modificato dal Decreto Legislativo 8 novembre 2006, n. 284 e dal Decreto Legislativo 16 gennaio 2008, n. 4;

Visto il D.P.R. 18 aprile 1994, n. 484;

Visto il D.P.R. 18 aprile 1994, n. 526 e successive modifiche;

Visto il D.M. 6 agosto 1991, di approvazione del disciplinare tipo per i permessi di prospezione e ricerca e per le concessioni di coltivazione di idrocarburi liquidi e gassosi;

Visto l'Accordo procedimentale (rep. N. 1247) sancito dalla Conferenza Stato-Regione in data 24 aprile 2001 per l'acquisizione dell'intesa prevista dall'art. 3, comma 1, lettera b) del D.Lgs. n. 443 del 1999;

Visto il D.M. 6 febbraio 1989 con il quale alla Società AGIP- S.p.A. è stata accordata per la durata di anni trenta, a decorrere dal 5 aprile 1988, la concessione per la coltivazione di idrocarburi liquidi e gassosi denominata «TOMBOLO», ubicata nel territorio delle province di Pisa e Livorno;

Visti i DD.MM. 20 dicembre 1992, 9 maggio 1996, 9 febbraio 2004 con i quali la concessione in parola è stata intestata in ultimo alla Società ENI – S.p.A.;

Vista l'istanza pervenuta in data 13 gennaio 2005 con la quale la Società ENI – S.p.A. ha dichiarato di rinunciare alla concessione «TOMBOLO» in quanto le riserve dei campi «TOMBOLO» e «MONTE NEVOSO» non risultavano più economicamente coltivabili anche a causa dei costi di manutenzione;

Vista la nota dell'Ingegnere Capo dell'UNMIG di Roma Ufficio F6 (ora Ufficio XXIII) pervenuta in data 20 gennaio 2005 con la quale comunicava apposito verbale di consistenza degli impianti minerari esistenti nella

concessione "TOMBOLO", la cui custodia era stata affidata alla rinunciataria Società ENI S.p.A. ai sensi del 2° comma, dell'art. 38, del R.D. 1443/1927;

Vista l'istanza pervenuta in data 20 febbraio 2006 della Società SIM - S.r.l. con la quale ha chiesto ai sensi dell'art. 13, comma 7, del D.Lgs 625/1996 la riattribuzione della concessione "TOMBOLO";

Vista l'istanza pervenuta in data 28 giugno 2006 con la quale la Società Compagnia Generale Idrocarburi - S.r.l. ha chiesto la riattribuzione della concessione di coltivazione di idrocarburi liquidi e gassosi "TOMBOLO" in concorrenza con l'istanza della Società SIM - S.r.l.;

Vista la nota del 23 febbraio 2006 prot. n. 3581 con la quale il Direttore dell'UNMIG Ufficio F1 ha invitato l'Ingegnere Capo dell'UNMIG di Roma Ufficio F6 a sospendere le autorizzazioni per le operazioni di chiusura mineraria dei pozzi della concessione in argomento;

Sentito il parere espresso da Comitato Tecnico per gli Idrocarburi e la Geotermia nell'adunanza dell' 11 aprile 2007;

Viste le note della Società SIM S.r.l. datate 5 settembre 2005, 26 luglio 2006 e 31 maggio 2007;

Vista la nota del 16 maggio 2008 con la quale la Società SIM S.r.l. ha inviato la documentazione tecnica integrativa;

Vista la nota dell'11 luglio 2008 con la quale la Società Compagnia Generale Idrocarburi ha dichiarato di rinunciare all'istanza di riattribuzione della concessione "TOMBOLO";

Viste le comunicazioni datate 25 luglio 2008 prot. n. 0007559 e 0007556 con le quali l' UNMIG ha preso atto della rinuncia della Società Compagnia Generale Idrocarburi S.r.l. alla riattribuzione della concessione "Tombolo";

Vista la nota ministeriale del 25 luglio 2008 con la quale è stata richiesta la capacità economica alla Società SIM- S.r.l.;

Vista la nota datata 1 agosto 2008 con la quale la Società SIM ha trasmesso la documentazione comprovante la propria capacità tecnica ed economica nonché l'impegno a produrre un fidejussione bancaria a garanzia dei costi di chiusura mineraria e ripristino;

Preso atto che il programma proposto dalla Società SIM S.r.l., consistente nel ripristino delle condizioni di esercizio di impianti e metanodotti, non comporta variazioni rispetto al programma dei lavori in corso all'atto della sospensione della produzione;

Considerato che la riattribuzione della concessione di coltivazione "TOMBOLO" non comporta variazioni al programma dei lavori, all'estensione areale, alla scadenza, modificando esclusivamente la titolarità;

D E C R E T A:

Art. 1 – Ai sensi dell'art. 38 del R.D. 29 luglio 1927 n. 1443, a decorrere dalla data del presente decreto, è accettata la rinuncia della Società ENI - S.p.A. (c.f. n. 00484960588) con sede legale in Roma, Piazzale Enrico Mattei, n. 1 (CAP 00144) e sede secondaria in San Donato Milanese, Via Emilia, n. 1 alla concessione di coltivazione di idrocarburi liquidi e gassosi denominata "TOMBOLO" dell'estensione di Km² 285,98 ubicata nel territorio delle province di Pisa e Livorno.

Art. 2 – Ai sensi dell'art. 13, comma 7, del D.lgs 625/1996, a decorrere dalla data del presente decreto è accolta la riattribuzione della concessione di coltivazione di idrocarburi liquidi e gassosi denominata «TOMBOLO» dell'estensione di Km² 285,98 nel territorio delle province di Pisa e Livorno alla Società SIM s.r.l. (c.f. e partita IVA n. 00171870462) con sede in Massarosa (LU) (CAP 55054) Via Montramito n. 672, la scadenza della concessione rimane fissata alla data del 5 aprile 2018 e potrà essere prorogata, d'intesa con la Regione Toscana, ai sensi della normativa vigente.

Art. 3 – E' approvato il programma lavori che prevede:

a) il ripristino della funzionalità del metanodotto di collegamento del pozzo "Tombolo 2 dir" alla centrale di raccolta e trattamento gas posta nell'area del pozzo "Monte Nevoso 1dir";

b) controllo e ripristino della funzionalità degli impianti;

Art. 4 – La società è tenuta:

a) ad osservare, oltre agli obblighi stabiliti con i DD.MM. nelle premesse citati, ed a tutte le condizioni e prescrizioni contenute nel Disciplinare tipo approvato con il D.M. 6 agosto 1991 nelle premesse citate, le prescrizioni e limitazioni che altre Amministrazioni dello Stato potranno imporre a tutela dei pubblici interessi;

b) al rispetto delle norme sulla sicurezza e salute dei luoghi di lavoro, in particolare da quanto stabilito nel D.P.R. 9 aprile 1958, n. 128 e dal Decreto legislativo 25 novembre 1996, n. 624;

c) a sottoporre a preventiva autorizzazione ministeriale, d'intesa con la Regione Toscana previa valutazione d'impatto ambientale o verifica di esclusione, qualsiasi variazione del programma dei lavori di coltivazione o nuovi programmi esplorativi e di sviluppo;

d) la Società concessionaria è tenuta a corrispondere alla competente Agenzia del Demanio, a decorrere dalla data del presente decreto, il canone annuo anticipato, ai sensi dell'art. 18 del Decreto Legislativo 625 nelle premesse citate, aggiornato annualmente con l'indice ISTAT per gli anni seguenti.

In caso di decadenza o rinuncia totale o parziale, è comunque dovuto il canone per l'anno in corso.

e) a disporre entro 60 giorni dalla consegna del presente decreto l'apertura di una fidejussione bancaria a garanzia dei conti di cui al seguente punto f), secondo la stima indicata dell' UNMIG - Ufficio XXIII competente per territorio, fornendone comunicazione all'ufficio stesso;

f) a provvedere alla chiusura mineraria dei pozzi a fine vita produttiva ed al ripristino ambientale dei siti impegnati.

Art. 5 - La società SIM - S.r.l. dovrà, entro 30 giorni dalla notifica del presente decreto o dalla piena conoscenza dello stesso, prendere in consegna gli impianti e i pozzi della concessione "Tombolo" dal custode della Soc. ENI, mediante formale verbalizzazione redatta da un funzionario dal competente Ufficio territoriale UNMIG di Roma Ufficio XXIII, comprendente liberatorie per la Società rinunciataria, l'elenco degli impianti e attrezzature consegnati, le modalità di costituzione della fidejussione bancaria a garanzia dei costi di chiusura mineraria e ripristino ambientale, copia della nuova denuncia di esercizio e della nota di trasmissione del documento di sicurezza e salute redatti dalla Società SIM S.r.l. conformemente al disposto del D.Lgs 624/ 96.

Art. 6.- A prescindere dalle sanzioni previste dal D.P.R. 24 maggio 1979, n. 886, e da quanto disposto dall'art. 42 della legge 21 luglio 1967, n. 613, e dell'art. 93 del disciplinare tipo, la mancata osservanza degli art. 3, 4,5, del presente decreto costituisce motivo di decadenza della concessione.

Art. 7 -La concessione è accordata senza pregiudizio degli eventuali diritti dei terzi.

Art. 8 - Contro il presente provvedimento è ammesso ricorso giurisdizionale avanti al Tribunale Amministrativo Regionale Lazio, sede di Roma, secondo le modalità di cui alla legge 6 dicembre 1971, n. 1034, ovvero ricorso Straordinario al Capo dello Stato, ai sensi del Decreto del Presidente della Repubblica 25.11.1971, n. 1199, rispettivamente entro 60 e 120 giorni dalla data della notificazione o della comunicazione dell'atto impugnato o da quando l'interessato ne abbia avuto piena conoscenza.

Il presente decreto sarà pubblicato nel Bollettino Ufficiale degli Idrocarburi e della Geotermia e consegnato alla Società SIM - S.r.l. tramite l'Agenzia del Demanio Filiale Toscana.

Roma, 20 ottobre 2008

Il Direttore generale: ROMANO

DECRETI DI PROROGA

NUMERO DI PUBBLICAZIONE: 183.

DECRETO MINISTERIALE 1° ottobre 2008.

Proroga della concessione di coltivazione «MASSERIA VERTICCHIO» della Società ENI.

IL DIRETTORE GENERALE DELL'ENERGIA E DELLE RISORSE MINERARIE

Vista la legge 11 gennaio 1957, n 6;

Vista la legge 21 luglio 1967, n. 613;

Vista la legge 8 agosto 1985, n. 431;

Vista la legge 9 gennaio 1991, n. 9;

Vista la legge 9 gennaio 1991, n. 349;

Visto il Decreto legislativo 25 novembre 1995, n. 624;

Visto il Decreto legislativo 25 novembre 1996, n. 625;

Visto il Decreto Legislativo 31 marzo 1998, n. 112 e successive modificazioni;

Visto il Decreto legislativo 11 maggio 1999, n. 152;

Vista la Legge 20 agosto 2004, n. 239;

Visto il Decreto Legislativo 3 aprile 2006 n. 152, come modificato dal Decreto Legislativo 8 novembre 2006, n. 284 e dal Decreto Legislativo 16 gennaio 2008, n. 4;

Visto il D.P.R. 1994, n. 484;

Visto il D.P.R. 1994, n. 526 e successive modificazioni;

Visto il D.M. 6 agosto 1991, di approvazione del disciplinare tipo per i permessi di prospezione e ricerca e per le concessioni di coltivazione di idrocarburi liquidi e gassosi;

Visto l'Accordo fra il Ministro dell'industria, del Commercio e dell'artigianato e i Presidenti delle Regioni e delle Province autonome di Trento e Bolzano, stipulato in data 24 aprile 2001, sulle modalità procedimentale in materia di funzioni amministrative relative a prospezione, ricerca e coltivazione di idrocarburi in terraferma, ivi comprese quelle di polizia mineraria per il perfezionamento dell'intesa prevista dall'art. 29, comma 2, lettera l). del D.lgs. 31 marzo 1998, n. 112, come modificato dall'art. 3, comma 1, lettera b), del D.lgs. 29 ottobre 1999, n. 443;

Visto il D.M. 1 luglio 1982, con il quale alla Società Agip - S.p.A è stata accordata, la concessione di coltivazione di idrocarburi liquidi e gassosi denominata «MASSERIA VERTICCHIO», ubicata nel territorio della provincia di Campobasso dell'estensione di kmq 36,50, derivante dall'unificazione delle concessioni "Masseria Verticchio" e "Piano Cavato", con scadenza fissata al 10 febbraio 1994;

Visto il D.M. 3 giugno 1994, con il quale la concessione è stata prorogata fino al 10 febbraio 2004 e contestualmente è stato approvato un nuovo programma di sviluppo e ricerca;

Visto il D.M. 28 novembre 1996 con il quale è stato approvato un nuovo programma di sviluppo;

Visto il D.M. 13 febbraio 1998 con il quale, è stata modificata la titolarità dei permessi di ricerca, e delle concessioni di coltivazione di idrocarburi liquidi e gassosi, a seguito della fusione mediante incorporazione della Società Agip - S.p.A. nella Società ENI S.p.A.;

Viste le istanze pervenute il 27 febbraio 2003 e 11 febbraio 2008 con le quali la Società ENI - S.p.A. ha chiesto la proroga decennale della concessione "MASSERIA VERTICCHIO";

Viste le note protocollo n. 3790 pervenuta in data 22 febbraio 2007 e 5021 pervenuta il 17 marzo 2008 del Ministero dello Sviluppo Economico Dipartimento per la Competitività D.G.E.R.M. U.N.M.I.G. Ufficio F6 ora Uff. XXIII- di Roma con le quali è stato espresso parere favorevole all'accoglimento delle istanze di proroga;

Vista la relazione dell'Ufficio F 2 -ora Ufficio XIX- del 1 marzo 2007;

Viste le note ministeriali datate 13 marzo 2007 prot. n. 4522 e 12 marzo 2008 prot. 4845 con le quali, è stata richiesta l'intesa con la Regione Molise, ai sensi del D.Leg.vo 31 marzo 1998 n. 112 ed in conformità all'accordo procedimentale sancito dalla conferenza Stato-Regione in data 24 aprile 2001;

Vista la nota della Regione Molise N. 5973 del 20 giugno 2008, facente parte integrante del presente decreto, con la quale la Giunta Regionale della Regione Calabria ha espresso l'intesa favorevole alle proroghe della concessione "MASSERIA VERTICCHIO";

Considerato che la proroga è giustificata dalla prosecuzione delle attività di coltivazione in atto;

Considerato che la proroga richiesta non presenta problemi di particolari rilevanza, ai sensi dell'art 18, del citato D.P.R. n. 484;

D E C R E T A:

Art. 1 – Ai sensi dell'art. 18 del D.P.R. 18 aprile 1994 n. 484, alla Società ENI –S.p.A. (c.f. 00484960588) con sede legale in Roma Piazzale E. Mattei n. 1 ed uffici in San Donato Milanese, Via Emilia, n. 1, è accordata la proroga della concessione di coltivazione di idrocarburi liquidi e gassosi denominata «MASSERIA VERTICCHIO», fino al 10 febbraio 2014, ricadente nella provincia di Campobasso, dell'estensione di kmq 36,5.

Art. 2 – E' approvato il programma lavori che prevede:

- a) la prosecuzione delle attività di sviluppo mediante l'utilizzo degli impianti e dei pozzi esistenti;
- b) chiusura mineraria dei pozzi esistenti e ripristino delle aree al termine delle attività di coltivazione.

Art. 3 – La società è tenuta:

a) ad osservare, oltre agli obblighi stabiliti con i DD.MM. nelle premesse citati, ed a tutte le condizioni e prescrizioni contenute nel Disciplinare tipo approvato con il D.M. 6 agosto 1991 nelle premesse citate, le prescrizioni e limitazioni che altre Amministrazioni dello Stato potranno imporre a tutela dei pubblici interessi;

b) al rispetto delle norme sulla sicurezza e salute dei luoghi di lavoro, in particolare da quanto stabilito nel D.P.R. 9 aprile 1958, n. 128 e dal Decreto legislativo 25 novembre 1996, n. 624;

c) in caso di perforazione di nuovi pozzi, a presentare apposita istanza corredata di adeguata documentazione tecnica presso i competenti organi regionali, ai fini della verifica di compatibilità ambientale;

d) qualora nel prosieguo dell'attività di coltivazione si rendano necessarie nuove opere sul campo o modifiche impiantistiche la società titolare deve presentare alla Regione Molise una relazione ambientale, ai sensi della normativa regionale, comprendente il progetto da eseguire per sottoporlo alla procedura V.I.A.;

e) a corrispondere allo Stato il canone annuo anticipato ai sensi della normativa vigente;

f) a provvedere alla adeguata programmazione delle chiusure minerarie dei pozzi a fine vita produttiva dei pozzi stessi ed al ripristino ambientale.

Art. 4 - Contro il presente provvedimento è ammesso ricorso giurisdizionale avanti al Tribunale Amministrativo Regionale Lazio, sede di Roma, secondo le modalità di cui alla legge 6 dicembre 1971, n. 1034, ovvero ricorso Straordinario al Capo dello Stato, ai sensi del Decreto del Presidente della Repubblica 25.11.1971, n. 1199, rispettivamente entro 60 e 120 giorni dalla data della notificazione o della comunicazione dell'atto impugnato o da quando l'interessato ne abbia avuto piena conoscenza.

Il presente decreto sarà pubblicato nel Bollettino Ufficiale degli Idrocarburi e della Geotermia e consegnato alla Società ENI - S.p.A. tramite l'Agenzia del Demanio Filiale Molise.

Roma, 1° ottobre 2008

Il Direttore generale: ROMANO

CONCESSIONI DI STOCCAGGIO

ISTANZE DI CONCESSIONI DI STOCCAGGIO

NUMERO DI PUBBLICAZIONE: 184.

Istanza di concessione di stoccaggio «VERDICCHIO STOCCAGGIO» presentata dalla Società Edison (estratto).

Richiedente: Società EDISON - Milano, Foro Buonaparte, 31.

Data di presentazione dell'istanza: 3 ottobre 2008.

Concessione di coltivazione nel cui ambito rimane ubicata l'area richiesta per lo stoccaggio: «FIUME TENNA».

Denominazione convenzionale della concessione richiesta: «VERDICCHIO STOCCAGGIO».

Ubicazione e delimitazione della concessione richiesta:

- Province: Ascoli Piceno.

- Foglio della Carta d'Italia alla scala 1 : 100.000 (I.G.M.): 125.

- Coordinate geografiche dei vertici:

Vertice	Longitudine E M. Mario	Latitudine N
1	1° 15'	43° 14'
2	1° 17'	43° 14'
3	1° 17'	43° 13'
4	1° 15'	43° 13'

- Superficie richiesta: km² 4,98.

Riproduzione del piano topografico della concessione richiesta: Tav. n. 8 fuori testo.

ATTIVITÀ DI RICERCA E COLTIVAZIONE DI IDROCARBURI IN MARE

ISTANZE DI PERMESSO

NUOVE ISTANZE

NUMERO DI PUBBLICAZIONE: 185.

Istanza di permesso di ricerca «d63F.R.-NP» presentata dalla Società Northern Petroleum UK
(estratto).

Richiedente: Società NORTHERN PETROLEUM UK – Roma, Viale Trastevere, 249.

Data di presentazione dell'istanza: 28 ottobre 2008.

Denominazione convenzionale del permesso richiesto: «d63F.R.-NP».

Ubicazione e delimitazione del permesso richiesto:

- Sottofondo marino: Mare Jonio (Zona D e Zona F).

- Foglio della Carta nautica delle coste d'Italia alla scala 1 : 250.000 (I.I.M.): 917.

Coordinate geografiche dei vertici o intersezioni:

Vertice o intersezione	Longitudine E Greenwich	Latitudine N
a	17° 06'	39° 38'
b	17° 14'	39° 38'
c	17° 14'	39° 37'
d	17° 16'	39° 37'
e	17° 16'	39° 36'
f	17° 19'	39° 36'
g	17° 19'	39° 33'
h	17° 20'	39° 33'
i	17° 20'	39° 21'
l	17° 12'	39° 21'
m	17° 12'	39° 22'
n	Intersezione tra il parallelo 39° 22' e la linea di costa a bassa marea;	
o	Intersezione tra la linea di costa di bassa marea ed il meridiano 16° 55';	
p	16° 55'	39° 33'
q	17° 01'	39° 33'
r	17° 01'	39° 34'
s	17° 04'	39° 34'
t	17° 04'	39° 37'
u	17° 06'	39° 37'

Dal vertice *n* al vertice *o* il limite del permesso è rappresentato dalla linea di costa a bassa marea.
Area sensibile.

Superficie richiesta: km² 724,55 (*N.d.R.: Superficie da accertare, mediante più esatta misurazione*).

Riproduzione del piano topografico del permesso richiesto: Tav. n. 9 fuori testo.

NUMERO DI PUBBLICAZIONE: 186.

Istanza di permesso di ricerca «d64F.R-.NP» presentata dalla Società Northern Petroleum UK
(estratto).

Richiedente: Società NORTHERN PETROLEUM UK – Roma, Viale Trastevere, 249.

Data di presentazione dell'istanza: 28 ottobre 2008.

Denominazione convenzionale del permesso richiesto: «d64F.R-.NP».

Ubicazione e delimitazione del permesso richiesto:

- Sottofondo marino: Mare Jonio (Zona D e Zona F).

- Foglio della Carta nautica delle coste d'Italia alla scala 1 : 250.000 (I.I.M.): 917.

Coordinate geografiche dei vertici:

Vertice	Longitudine E Greenwich	Latitudine N
a	Intersezione tra la linea di costa di bassa marea ed il meridiano 16° 59';	
b	16° 59'	38° 55'
c	16° 58'	38° 55'
d	16° 58'	38° 52'
e	17° 01'	38° 52'
f	17° 01'	38° 51'
g	17° 06'	38° 51'
h	17° 06'	38° 52'
i	17° 09'	38° 52'
l	17° 09'	38° 53'
m	17° 10'	38° 53'
n	17° 10'	38° 54'
o	17° 11'	38° 54'
p	17° 11'	38° 55'
q	17° 12'	38° 55'
r	17° 12'	38° 56'
s	17° 18'	38° 56'
t	17° 18'	38° 47'
u	17° 00'	38° 47'
v	17° 00'	38° 43'
z	16° 53'	38° 43'
a'	16° 53'	38° 42'
b'	16° 47'	38° 42'
c'	Intersezione tra la linea di costa di bassa marea ed il meridiano 16° 47'.	

Dal vertice *c* al vertice *a* il limite del permesso è rappresentato dalla linea di costa a bassa marea. Area sensibile.

Superficie richiesta: km² 746,08 (*N.d.R.: Superficie da accertare, mediante più esatta misurazione*).

Riproduzione del piano topografico del permesso richiesto: Tav. n. 10 fuori testo.

CONCESSIONI DI COLTIVAZIONE

ISTANZE DI PROROGA

NUMERO DI PUBBLICAZIONE: 187.

Istanza di proroga della concessione di coltivazione «A.C9.AG» presentata dalla Società ENI (estratto).

Richiedente: Società ENI – Roma, Piazzale E. Mattei, 1.

Data di presentazione dell'istanza: 16 ottobre 2008.

Denominazione della concessione di coltivazione della quale si chiede la proroga: «A.C9.AG» (v. Elenco delle concessioni di coltivazione, n. 978 di riferimento).

Ubicazione ed estensione attuale della medesima:

- Sottofondo marino: Mare Adriatico (Zona A).

- Superficie: km² 138,59.

- Superficie dell'area della concessione per la quale si chiede la proroga: km² 138,59.

NUMERO DI PUBBLICAZIONE: 188.

Istanza di proroga della concessione di coltivazione «A.C10.AG» presentata dalla Società ENI (estratto).

Richiedente: Società ENI – Roma, Piazzale E. Mattei, 1.

Data di presentazione dell'istanza: 28 ottobre 2008.

Denominazione della concessione di coltivazione della quale si chiede la proroga: «A.C10.AG» (v. Elenco delle concessioni di coltivazione, n. 980 di riferimento).

Ubicazione ed estensione attuale della medesima:

- Sottofondo marino: Mare Adriatico (Zona A).

- Superficie: km² 76,95.

- Superficie dell'area della concessione per la quale si chiede la proroga: km² 76,95.

NUMERO DI PUBBLICAZIONE: 189.

Istanza di proroga della concessione di coltivazione «A.C12.AG» presentata dalla Società ENI (estratto).

Richiedente: Società ENI – Roma, Piazzale E. Mattei, 1.

Data di presentazione dell'istanza: 28 ottobre 2008.

Denominazione della concessione di coltivazione della quale si chiede la proroga: «A.C12.AG» (v. Elenco delle concessioni di coltivazione, n. 984 di riferimento).

Ubicazione ed estensione attuale della medesima:

- Sottofondo marino: Mare Adriatico (Zona A).

- Superficie: km² 143,75.

- Superficie dell'area della concessione per la quale si chiede la proroga: km² 143,75.

NUMERO DI PUBBLICAZIONE: 190.

Istanza di proroga della concessione di coltivazione «A.C13.AS» presentata dalla Società ENI (r.u.) (estratto).

Richiedente: Rappresentante unica - Società ENI – Roma, Piazzale E. Mattei, 1.

Data di presentazione dell'istanza: 30 ottobre 2008.

Denominazione della concessione di coltivazione della quale si chiede la proroga: «A.C13.AG» (v. Elenco delle concessioni di coltivazione, n. 985 di riferimento).

Ubicazione ed estensione attuale della medesima:

- Sottofondo marino: Mare Adriatico (Zona A).

- Superficie: km² 135,97.

- Superficie dell'area della concessione per la quale si chiede la proroga: km² 135,97.

LEGGI E DECRETI

DECRETI

NUMERO DI PUBBLICAZIONE: 191.

DECRETO MINISTERIALE 30 ottobre 2008.

Ampliamento e ripermetrazione delle aree marine

IL MINISTRO

Vista la legge 21 luglio 1967, n. 613, sulla ricerca e coltivazione degli idrocarburi liquidi e gassosi nel mare territoriale e nella piattaforma continentale;

Vista la legge 4 giugno 1973, n. 443, recante modifiche agli articoli 5 e 6 della legge 21 luglio 1967, n. 613;

Visto il D. Lgs. 25 novembre 1996, n. 625, in materia di condizioni di rilascio e di esercizio delle autorizzazioni alla prospezione, ricerca e coltivazione di idrocarburi;

Visti, in particolare, l'art. 3 del D. Lgs. 25 novembre 1996, n. 625, che rende disponibili in maniera permanente alle attività di prospezione, ricerca e coltivazione di idrocarburi il territorio nazionale e le zone del mare territoriale e della piattaforma continentale già aperte a tali attività in base alle disposizioni della legge 21 luglio 1967, n. 613 e disciplina l'apertura alle stesse attività di ulteriori aree nell'ambito della piattaforma continentale italiana;

Visto, altresì, l'art. 41 del D. Lgs. sopra citato, che ha abrogato, tra l'altro, l'art. 5, commi 2, 5 e 6 della legge 21 luglio 1967, n. 613;

Visto il D.M. 13 giugno 1975, recante "delimitazione dell'area marina da nominare "zona F" ai fini della ricerca di idrocarburi liquidi e gassosi";

Vista la legge 23 maggio 1980, n. 290, recante "ratifica ed esecuzione dell'accordo tra la Repubblica Italiana e la Repubblica di Grecia sulla delimitazione delle zone della piattaforma continentale proprie a ciascuno dei due Stati, firmato ad Atene il 24 maggio 1977";

Vista la legge 12 aprile 1995, n. 147, recante "ratifica ed esecuzione dell'accordo tra la Repubblica Italiana e la Repubblica di Albania sulla delimitazione della piattaforma continentale propria di ciascuno dei due Stati, concluso a Tirana il 18 dicembre 1992";

Vista la legge 3 giugno 1978, n. 347, recante "ratifica ed esecuzione dell'accordo fra il Governo della Repubblica Italiana ed il Governo della Repubblica Tunisina relativo alla delimitazione della piattaforma continentale fra i due paesi, firmato a Tunisi il 20 agosto 1971";

Visto il D.M. 26 giugno 1981, recante "delimitazione di due aree marine della piattaforma continentale italiana denominate nel complesso "zona G", ai fini della ricerca e coltivazione di idrocarburi liquidi e gassosi";

Visto il Comunicato Ministeriale del 30 settembre 2005, pubblicato sul Bollettino Ufficiale degli Idrocarburi e della Geotermia - Anno XLIX N. 9 (numero di pubblicazione 113), a seguito della correzione tecnica della linea di delimitazione della piattaforma continentale comune italo-croata, avvenuta con scambio di Note Verbali tra il Ministero degli Affari Esteri Italiano e l'Ambasciata della Repubblica di Croazia, ed entrata in vigore il 2/08/2005;

Visto il Comunicato Ministeriale del 31 maggio 2006, pubblicato sul *Bollettino Ufficiale degli Idrocarburi e della Geotermia* - Anno L - N. 5 (numero di pubblicazione 71), sulla delimitazione delle zone marine «A», «B» e «F» in seguito alla correzione tecnica della linea di delimitazione della piattaforma continentale comune tra Italia e Croazia;

Considerato che il D.M. del 13 giugno 1975 di istituzione della "zona marina F" è precedente alla legge 23 maggio 1980, n. 290, nonché alla legge 12 aprile 1995, n. 147;

Considerato che sia l'accordo tra la Repubblica Italiana e la Repubblica di Grecia, ratificato ed eseguito con la legge 23 maggio 1980, n. 290, sia l'accordo tra la Repubblica Italiana e la Repubblica di Albania, ratificato ed eseguito con la legge 12 aprile 1995, n. 147, rinviano ad ulteriori accordi la delimitazione della piattaforma continentale a nord e a sud delle rispettive linee concordate;

Considerato che il limite orientale della "zona marina F", rappresentato da archi di meridiano o parallelo, risulta essere arretrato verso l'Italia rispetto alla linea di delimitazione convenuta negli accordi sopra citati;

Considerata la manifestazione di interesse per la ricerca nelle acque profonde del Mar Ionio espressa dalla associazione delle compagnie petrolifere operanti in Italia;

Considerata l'opportunità di provvedere ad un ampliamento della "zona F", prolungando il limite al largo delle coste del Mare Ionio meridionale lungo la batimetrica dei duemila metri, atteso che l'area oggetto di ampliamento costituisce parte della piattaforma continentale italiana, ai sensi dell'art. 1 della legge 21 luglio 1967, n. 613, in quanto

la profondità delle acque sovrastanti è tale da consentire l'esplorazione e l'eventuale valorizzazione delle risorse naturali esistenti nel sottofondo marino, tenuto conto dei progressi realizzati dalla tecnica nell'approntamento dei mezzi di ricerca e di produzione;

Considerato l'interesse per la ricerca, a seguito delle recenti scoperte di giacimenti di gas nelle acque del Canale di Sicilia, in un'area a est del limite della esistente "zona G – Settore sud" contigua a titoli vigenti;

Considerata, altresì, l'opportunità di provvedere ad un ampliamento della "zona G" limitatamente alla parte indicata come "Settore sud", prolungandone il limite orientale nel Canale di Sicilia fino alla batimetrica dei 200 m, atteso che l'area oggetto di ampliamento costituisce parte della piattaforma continentale italiana, ai sensi dell'art. 1 della legge 21 luglio 1967, n. 613, in quanto la profondità delle acque sovrastanti è tale da consentire l'esplorazione e l'eventuale valorizzazione delle risorse naturali esistenti nel sottofondo marino;

Vista la legge 2 dicembre 1994, n. 689, recante ratifica ed esecuzione della Convenzione delle Nazioni Unite sul diritto del mare, con allegati e atto finale, fatta a Montego Bay il 10 dicembre 1982, nonché dell'accordo di applicazione della parte XI della convenzione stessa, con allegati, fatto a New York il 29 luglio 1994, e in particolare, gli articoli 76 e 77;

Ritenuta, pertanto, l'opportunità di rettificare il limite orientale della "zona marina F" per farlo coincidere con la linea di delimitazione concordata con gli Stati frontisti sopra citati, conformemente agli accordi stipulati tra questi ultimi e la Repubblica Italiana;

Ritenuto che la delimitazione della "zona F" a nord e a sud delle linee concordate negli accordi sopra citati debba rimanere quella definita dal D.M. del 13 giugno 1975;

Ritenuta l'opportunità di ampliare la "zona F", prolungando il limite meridionale al largo delle coste del Mare Ionio meridionale lungo la batimetrica dei duemila metri;

Ritenuta, altresì, l'opportunità di ampliare la "zona G – Settore sud", prolungandone il limite orientale nel canale di Sicilia fino alla batimetrica dei 200 m.

D E C R E T A:

Art. 1. - La linea di delimitazione della "zona F" è rappresentata dai punti di coordinate geografiche dei vertici riportate nell'allegato A, che costituisce parte integrante del presente decreto, unitamente alla planimetria di cui all'allegato B, ricavata dalla Carta batimetrica – Mare Ionio dell'Istituto Idrografico della Marina N. 1504 alla scala 1:750.000.

Art. 2. - La linea di delimitazione della "zona G – Settore sud" è rappresentata dai punti di coordinate geografiche dei vertici riportate nell'allegato C, che costituisce parte integrante del presente decreto, unitamente alla planimetria di cui all'allegato D, ricavata dalla Carta batimetrica – Canale di Sicilia dell'Istituto Idrografico della Marina N. 1503 alla scala 1:750.000.

Art. 3.- A decorrere da tre mesi dalla data di entrata in vigore del presente decreto i soggetti interessati possono presentare istanze di permesso di prospezione o di ricerca per idrocarburi liquidi e gassosi ai sensi delle norme vigenti nelle aree ampliate di cui ai commi 1 e 2.

Il presente decreto è pubblicato nel *Bollettino Ufficiale Idrocarburi e Geotermia* del Ministero dello sviluppo economico e nella Gazzetta Ufficiale della Repubblica italiana

Roma, 30 ottobre 2008

Il Ministro: SCAJOLA

ALL. A

RETTIFICA E AMPLIAMENTO DELLA ZONA MARINA "F"

Vertice	Longitudine E Greenwich	Latitudine N
1	Intersezione tra la batimetrica dei 200 m e la congiungente i punti 37 e 38 della linea di delimitazione ITALIA-CROAZIA	
2	16°56',616	42°07',03
3	17°12',9	41°59',483
4	17°18',7	41°54',733
5	17°37',05	41°50',083
6	17°59',85	41°38',333
7	18°13',	41°30',
8	18°13',	41°28',
9	18°16',	41°28',

10	18°16',	41°26',
11	18°19',	41°26',
12	18°19',	41°23',
13	18°22',	41°23',
14	18°22',	41°20',
15	18°25',	41°20',
16	18°25',	41°16',65
17	18°27',716	41°16',65
18	18°32',566	41°11',616
19	18°34',616	41°08',016
20	18°35',7	41°06',483
21	18°39',516	40°55',05
22	18°39',566	40°53',1
23	18°40',266	40°50',833
24	18°42',666	40°43',983
25	18°44',383	40°40',166
26	18°44',716	40°38',766
27	18°45',583	40°35',633
28	18°47',75	40°30',733
29	18°51',083	40°23',283
30	18°51',583	40°21',5
31	18°52',8	40°18',833
32	18°57',083	40°12',216
33	18°58',633	40°07',916
34	18°58',	40°07',916
35	18°58',	40°02',
36	18°56',	40°02',
37	18°56',	39°57',7
38	18°57',5	39°57',7
39	18°56',1	39°52',4
40	18°54',9	39°49',
41	18°55',6	39°17',3
42	18°54',	39°02',
43	Intersezione tra il parallelo 38°47' e la congiungente i punti 5 e 6 della linea di delimitazione ITALIA-GRECIA	
44	17°54',	38°47',
45	17°54',	38°30',
46	17°49',	38°30',
47	17°49',	38°24',
48	17°45',	38°24',
49	17°45',	38°12',
50	17°32',	38°12',
51	17°32',	37°55',

52	17°20',	37°55',
53	17°20',	37°48',
54	16°45',	37°48',
55	16°45',	37°40',
56	16°25',	37°40',
57	16°25',	37°32',
58	15°34',	37°32',
59	15°34',	38°07',
60	15°36',	38°07',
61	Intersezione tra il meridiano 15°36' e la batimetrica dei 200 m	

Dal vertice 1 al vertice 6 il limite della zona F coincide con la linea di delimitazione della piattaforma continentale tra Italia e Croazia (D.P.R. 830 del 22/05/1969).

Dal vertice 7 al vertice 16 il limite della zona F coincide con il limite della ex zona F come da D.M. del 13/06/1975.

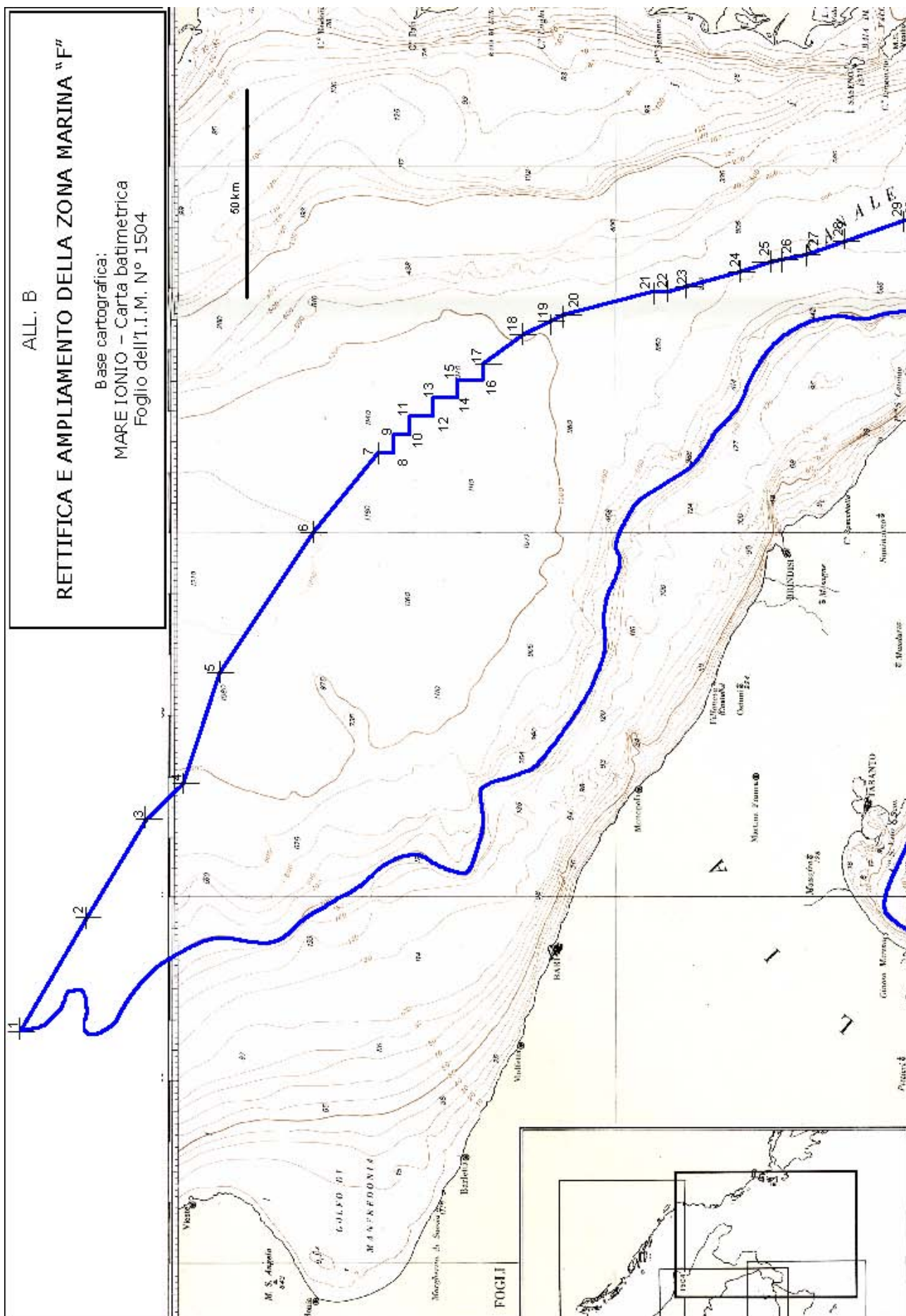
Dal vertice 17 al vertice 33 il limite della zona F coincide con la linea di delimitazione della piattaforma continentale tra Italia e Albania (L. 147 del 12/04/1995).

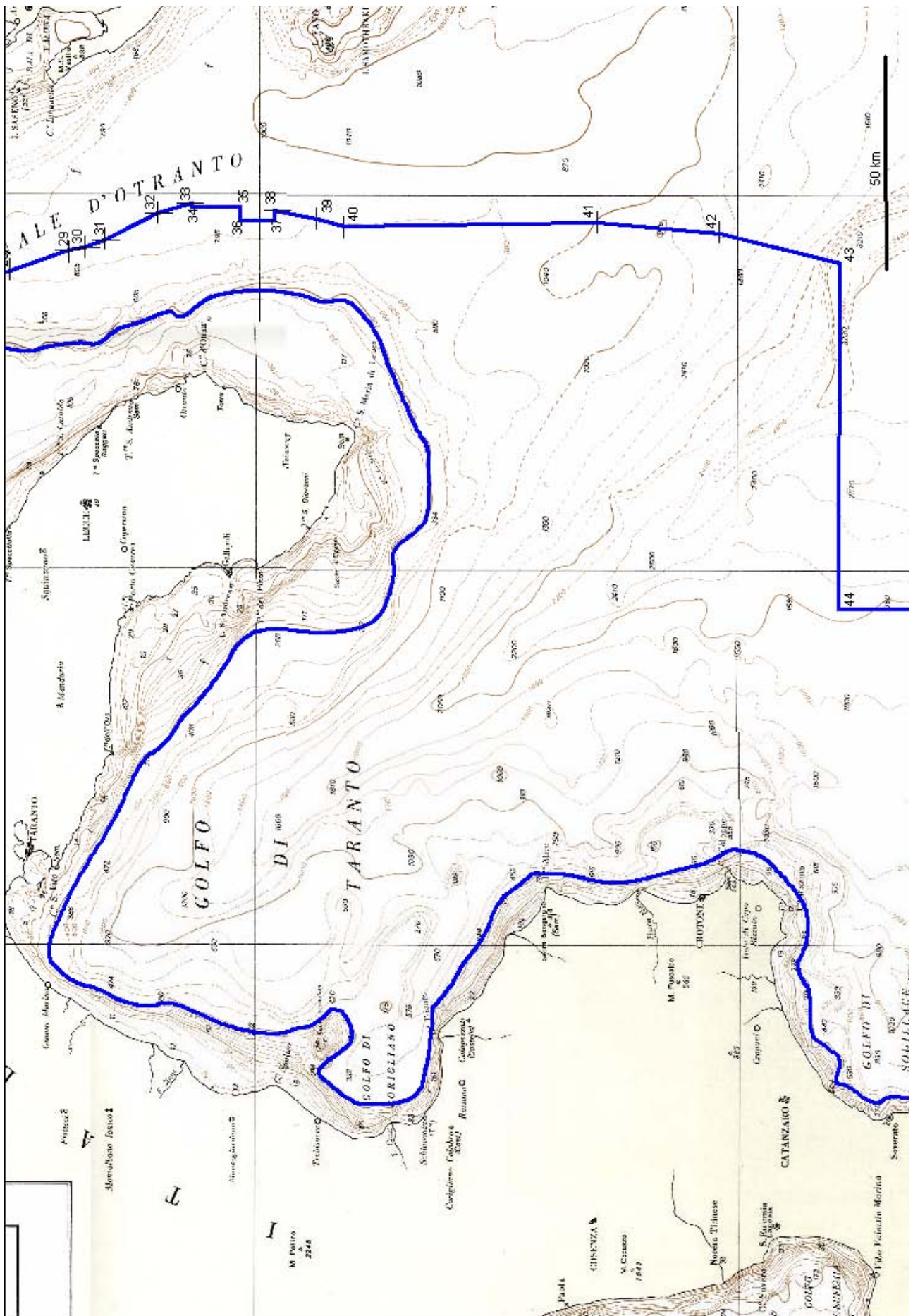
Dal vertice 34 al vertice 37 il limite della zona F coincide con il limite della ex zona F come da D.M. del 13/06/1975.

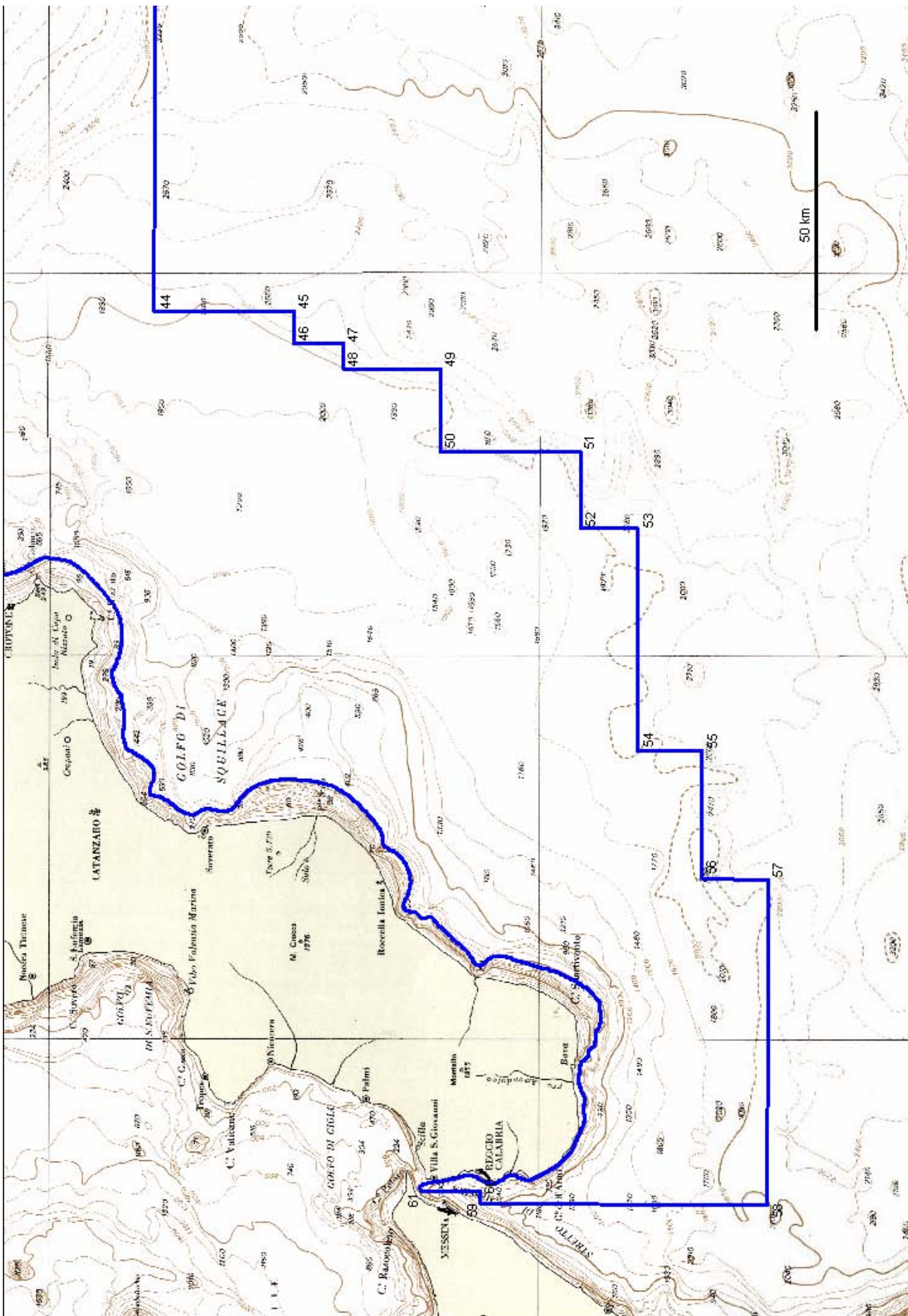
Dal vertice 38 al vertice 43 il limite della zona F coincide con la linea di delimitazione della piattaforma continentale tra Italia e Grecia (L. 290 del 23/05/1980).

Dal vertice 44 al vertice 60 il limite della zona F è rappresentato da archi di meridiano e parallelo.

Dal vertice 61 al vertice 1 il limite della zona F è rappresentata dalla batimetrica dei 200 m.







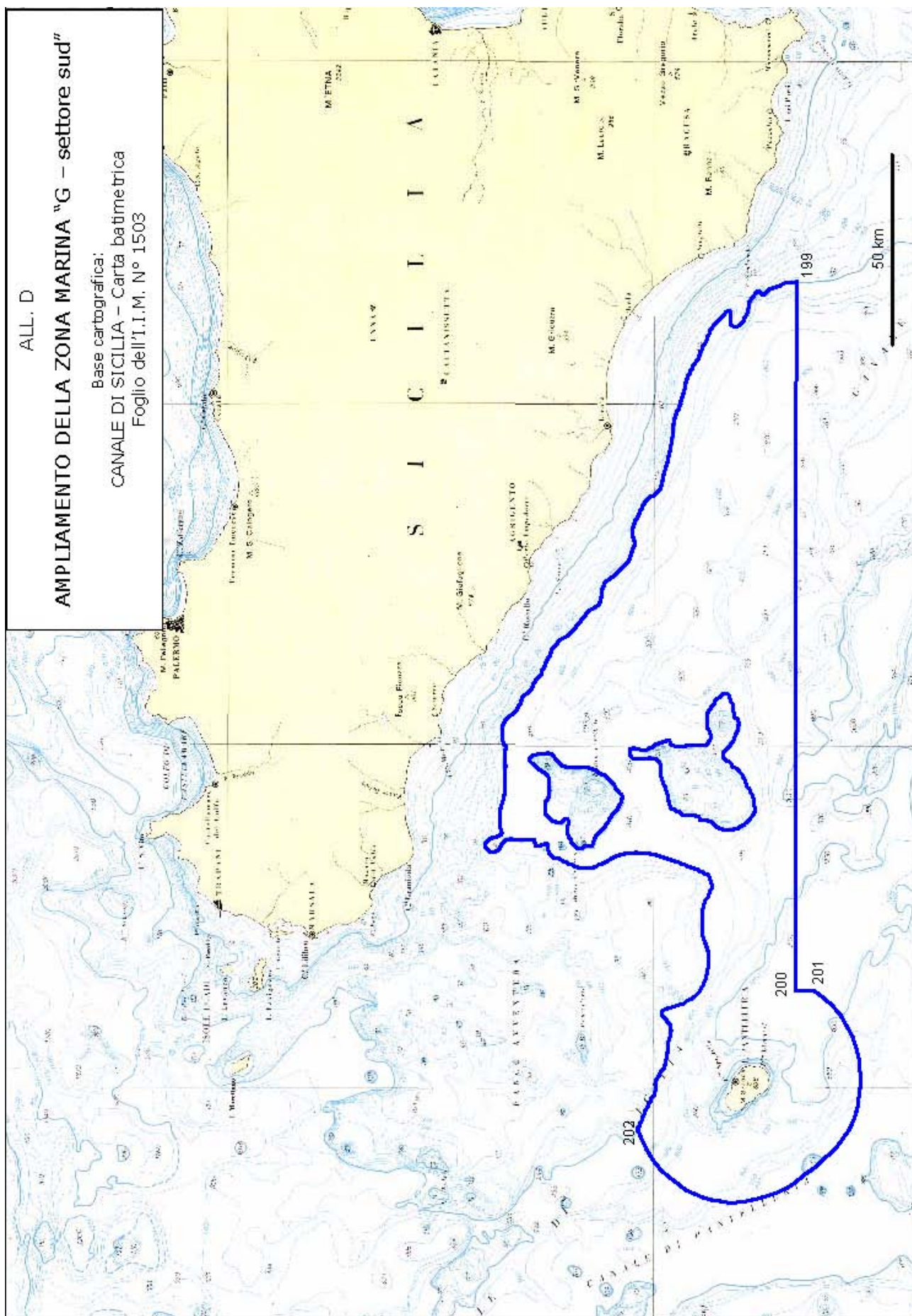
ALL. C

AMPLIAMENTO DELLA ZONA MARINA "G – Settore Sud"

<i>Vertice</i>	<i>Longitudine E Greenwich</i>	<i>Latitudine N</i>
199	Intersezione tra la batimetrica dei 200 m ed il parallelo 36° 40'	
200	12° 17'	36° 40'
201	Intersezione tra il meridiano 12° 17' e la linea di delimitazione della piattaforma continentale italo-tunisina	
202	Intersezione tra la linea di delimitazione della piattaforma continentale italo-tunisina, nel tratto congiungente i punti 18 e 19, e la batimetrica dei 200 m	

Dal vertice 201 al vertice 202 il limite della zona G è rappresentato dalla linea di delimitazione della piattaforma continentale Italia e Tunisia . (L. 347 del 03/06/1978).

Dal vertice 202 al vertice 199 il limite della zona G è rappresentato dalla batimetrica dei 200 m.



COMUNICATI

NUMERO DI PUBBLICAZIONE: 192.

COMUNICATO MINISTERIALE 28 novembre 2008

Delimitazione delle zone marine nazionali

A seguito del D.M. del 30/10/2008 di "Ampliamento e ripermetroazione di aree marine aperte alla ricerca e alla coltivazione di idrocarburi", si ritiene opportuno, per maggiore informazione, pubblicare l'elenco aggiornato delle disposizioni riguardanti la delimitazione di tutte le zone marine e relativa tavola.

Roma, 28 novembre 2008

Il Direttore dell'UNMIG: TERLIZZESE

ZONA A

Si estende nel Mare Adriatico settentrionale a nord del 44° parallelo, è delimitata ad ovest dalla linea di costa a bassa marea e ad est dalla linea di delimitazione ITALIA-SLOVENIA e ITALIA-CROAZIA.

La prospezione, la ricerca e la coltivazione di idrocarburi è vietata, fatti salvi i permessi, le autorizzazioni e le concessioni in atto, nelle acque del Golfo di Venezia, nel tratto di mare compreso tra il parallelo passante per la foce del fiume Tagliamento e il parallelo passante per la foce del ramo di Goro del fiume Po.

- **Comunicato Ministeriale 31 maggio 2006**
Delimitazione delle zone marine "A", "B" e "F" in seguito alla correzione tecnica della linea di delimitazione della piattaforma continentale comune tra Italia e Croazia.
- **Comunicato Ministeriale 30 settembre 2005**
Correzione tecnica della linea di delimitazione della piattaforma continentale comune italo-croata
- **Legge 9 gennaio 1991 n. 9**
Norme per l'attuazione del nuovo Piano energetico nazionale
- **Legge 14 marzo 1977 n. 73**
Ratifica ed esecuzione del trattato tra la Repubblica italiana e la Repubblica socialista federativa di Jugoslavia
- **D.P.R. 22 maggio 1969 n. 830**
Accordo tra la Repubblica italiana e la Repubblica socialista federativa di Jugoslavia
- **Legge 21 luglio 1967 n. 613**
Ricerca e coltivazione degli idrocarburi liquidi e gassosi nel mare territoriale e nella piattaforma continentale

ZONA B

Si estende nel Mare Adriatico centrale tra il 44° ed il 42° parallelo, è delimitata ad ovest dalla linea di costa a bassa marea e ad est dalla linea di delimitazione ITALIA-CROAZIA e ITALIA-BOSNIA (ex Jugoslavia)

- **Comunicato Ministeriale 31 maggio 2006**
Delimitazione delle zone marine "A", "B" e "F" in seguito alla correzione tecnica della linea di delimitazione della piattaforma continentale comune tra Italia e Croazia.
- **Comunicato Ministeriale 30 settembre 2005**
Correzione tecnica della linea di delimitazione della piattaforma continentale comune italo-croata
- **Decreto del Presidente della Repubblica 22 maggio 1969 n. 830**
Accordo tra la Repubblica italiana e la Repubblica socialista federativa di Jugoslavia
- **Legge 21 luglio 1967 n. 613**
Ricerca e coltivazione degli idrocarburi liquidi e gassosi nel mare territoriale e nella piattaforma continentale

ZONA C

Si estende nel Mare Tirreno meridionale e nel Canale di Sicilia tra la linea di costa siciliana e la linea isobata dei 200 m. A sud ovest è delimitata da un tratto della linea di delimitazione ITALIA-TUNISIA; a sud est dalla linea mediana ITALIA-MALTA. Fa parte della zona C anche il sottofondo marino adiacente l'isola di Lampedusa tra l'isobata dei 200 m e la linea di delimitazione ITALIA-TUNISIA.

La prospezione, la ricerca e la coltivazione di idrocarburi è vietata nelle acque delle Isole Egadi, fatti salvi i permessi, le autorizzazioni e le concessioni in atto

- **Legge 9 gennaio 1991 n. 9**
Norme per l'attuazione del nuovo Piano energetico nazionale
- **Legge 3 giugno 1978 n. 347**
Ratifica ed esecuzione dell'accordo tra la Repubblica italiana e la Repubblica tunisina
- **Legge 21 luglio 1967 n. 613**
Ricerca e coltivazione degli idrocarburi liquidi e gassosi nel mare territoriale e nella piattaforma continentale

ZONA D

Si estende nel Mare Adriatico a sud del 42° parallelo e nel Mare Ionio fino allo stretto di Messina. E' delimitata ad ovest dalla linea di costa a bassa marea ed a est dalla linea isobata dei 200 m.

- **Legge 21 luglio 1967 n. 613**
Ricerca e coltivazione degli idrocarburi liquidi e gassosi nel mare territoriale e nella piattaforma continentale

ZONA E

Si estende nel Mare Ligure, nel Mare Tirreno e nel Mare di Sardegna, è delimitata da un lato dalla linea di costa a bassa marea e dall'altro dalla linea isobata dei 200 m.

La prospezione, la ricerca e la coltivazione di idrocarburi è vietata nelle acque del Golfo di Napoli, del Golfo di Salerno, fatti salvi i permessi, le autorizzazioni e le concessioni in atto

- **Convenzione Italo-Francese 28 novembre 1986**
Convenzione tra il Governo della Repubblica Italiana e il Governo della Repubblica Francese relativa alla delimitazione delle frontiere marittime nell'area delle Bocche di Bonifacio.
- **Legge 21 luglio 1967 n. 613**
Ricerca e coltivazione degli idrocarburi liquidi e gassosi nel mare territoriale e nella piattaforma continentale

ZONA F

Si estende nel Mare Adriatico meridionale e nel Mare Ionio fino allo stretto di Messina. E' delimitata ad ovest dalla linea isobata dei 200 m., ad est da archi di meridiano e parallelo e dalla piattaforma continentale italiana definita dagli accordi con i paesi frontisti: BOSNIA, MONTENEGRO (ex Jugoslavia), ALBANIA e GRECIA.

- **Decreto Ministeriale 30 ottobre 2008**
Ampliamento e ripermetroazione di aree marine aperte alla ricerca e alla coltivazione di idrocarburi.
- **Comunicato Ministeriale 31 maggio 2006**
Delimitazione delle zone marine "A", "B" e "F" in seguito alla correzione tecnica della linea di delimitazione della piattaforma continentale comune tra Italia e Croazia.
- **Comunicato Ministeriale 30 settembre 2005**
Correzione tecnica della linea di delimitazione della piattaforma continentale comune italo-croata
- **Legge 12 aprile 1995 n. 147**
Ratifica ed esecuzione dell'accordo tra la Repubblica italiana e la Repubblica di Albania
- **Legge 23 maggio 1980 n. 290**
Ratifica ed esecuzione dell'accordo tra la Repubblica italiana e la Repubblica di Grecia
- **Decreto Ministeriale 13 giugno 1975**
Delimitazione dell'area marina da nominare "zona F" ai fini della ricerca di idrocarburi liquidi e gassosi
- **Decreto del Presidente della Repubblica 22 maggio 1969 n. 830**
Accordo tra la Repubblica italiana e la Repubblica socialista federativa di Jugoslavia

ZONA G

Si estende nel Mare Tirreno meridionale e nel Canale di Sicilia. E' delimitata a nord da archi di meridiano e parallelo, a sud-ovest dalla linea di delimitazione Italia-Tunisia, e a sud-sud/est dalla batimetrica dei 200 m

La prospezione, la ricerca e la coltivazione di idrocarburi è vietata nelle acque delle Isole Egadi, fatti salvi i permessi, le autorizzazioni e le concessioni in atto

- **Decreto Ministeriale 30 ottobre 2008**
Ampliamento e ripermetroazione di aree marine aperte alla ricerca e alla coltivazione di idrocarburi.
- **Legge 9 gennaio 1991 n. 9**
Norme per l'attuazione del nuovo Piano energetico nazionale
- **Decreto Interministeriale 26 giugno 1981**
Delimitazione di due aree marine della piattaforma continentale italiana denominate nel complesso "zona G" ai fini della ricerca e coltivazione di idrocarburi liquidi e gassosi
- **Legge 3 giugno 1978 n. 347**
Ratifica ed esecuzione dell'accordo tra la Repubblica italiana e la Repubblica tunisina



Carta delle zone marine aperte alla ricerca e alla coltivazione di idrocarburi

MERCATO DEL GAS NATURALE

COMUNICATI

Si ritiene opportuno, per maggiore informazione, pubblicare l'elenco aggiornato delle disposizioni riguardanti il gas naturale prodotto o importato in Italia (N.d.R.).

L'Elenco che viene gentilmente fornito al Bollettino Ufficiale degli Idrocarburi e della Geotermia per la pubblicazione, è a cura dell'Ufficio X della Direzione generale per l'energia e le risorse minerarie.

NUMERO DI PUBBLICAZIONE: 193.

Normativa gas.

Legge n. 170 del 1974 (modificata da D.L.vo n. 164 del 2000) – Stoccaggio di gas naturale in giacimenti di idrocarburi.

Art. 13, commi da 5 a 9, del D.L.vo n. 625 del 1996 (modificati da D.L.vo n. 164 del 2000) – conferimento ed esercizio delle concessioni di coltivazione e di stoccaggio.

Direttiva 98/30/CE sul mercato del gas naturale – Norme comuni per il mercato interno del gas naturale (abrogata dalla direttiva 2003/55/CE del 26.6.2003 – vedi n. 17).

Decreto Legislativo 23 maggio 2000, n. 164 – Attuazione della direttiva n. 98/30/CE recante norme comuni per il mercato interno del gas naturale, a norma dell'articolo 41 della legge 17 maggio 1999, n. 144 (pubblicato nella G.U. del 20.6.2000 n. 142) - con le istruzioni successive del **Ministero dell'economia e delle finanze**: Nota 27 giugno 2001, n. 1064; Circ. 26 luglio 2002, n. 48/D; Circ. 17 dicembre 2003, n. 73/D e del **Ministero delle attività produttive**: Circ. 6 dicembre 2002.

Legge 24 novembre 2000, n. 340, recante: "Disposizioni per la delegificazione di norme e per la semplificazione di procedimenti amministrativi – Legge di semplificazione 1999" – art. 8 – Utilizzo di siti industriali per la sicurezza e l'approvvigionamento strategico dell'energia.

Decreto 22 dicembre 2000 – Individuazione della Rete nazionale dei gasdotti ai sensi dell'art. 9 del decreto legislativo 23 maggio 2000, n. 164 (pubblicato nella G.U. del 23.1.2001 n. 18).

Decreto 27 marzo 2001 – Determinazione dei criteri per la conversione in stoccaggio di giacimenti in fase avanzata di coltivazione, ai sensi dell'art. 13 del decreto legislativo 23 maggio 2000, n. 164 (pubblicato nella G.U. del 27.4.2001 n. 97).

Decreto 27 marzo 2001 – Determinazione dei criteri per il rilascio delle autorizzazioni ad importare gas naturale prodotto in Paesi non appartenenti all'Unione Europea, ai sensi dell'art. 3 del decreto legislativo 23 maggio 2000, n. 164 (pubblicato nella G.U. del 27.4.2001 n. 97).

Decreti 24 aprile 2001: – Individuazione degli obiettivi quantitativi nazionali di risparmio energetico e sviluppo delle fonti rinnovabili di cui all'art. 16, comma 4, del decreto legislativo 23 maggio 2000, n. 164 (pubblicato nella G.U. del 22.5.2001 n. 125) e - Individuazione degli obiettivi quantitativi per l'incremento dell'efficienza energetica negli usi finali ai sensi dell'art. 9, comma 1, del decreto legislativo 16 marzo 1999, n. 79. **"(abrogati da D.M. 20.7.04 – pubblicato nella G.U. 20.7.04 n. 205)"** (vedi n. 27).

Decreto 9 maggio 2001 – Determinazione dei criteri che rendono tecnicamente ed economicamente realizzabili i servizi di stoccaggio minerario, strategico e di modulazione richiesti dall'utente ai titolari di concessioni di stoccaggio, delle modalità per comunicazione da parte dei titolari di concessioni di coltivazione delle relative esigenze di stoccaggio minerario, dei limiti e delle norme tecniche per il riconoscimento delle capacità di stoccaggio strategico e di modulazione, nonché adozione di direttive transitorie per assicurare il ciclo di riempimento degli stoccaggi nazionali (pubblicato nella G.U. del 5.6.2001 n. 128).

Decreto 26 settembre 2001 – Modalità di determinazione e di erogazione dello stoccaggio strategico, disposizioni per la gestione di eventuali emergenze durante il funzionamento del sistema del gas, e direttive transitorie per assicurare l'avvio della fase di erogazione 2001-2002 degli stoccaggi nazionali di gas (pubblicato nella G.U. del 9.10.2001 n. 235).

Decreto del 24.6.2002 - Criteri di rilascio dell'autorizzazione alla vendita ai clienti finali di gas naturale (pubblicato nella G.U. del 30.8.2002 n. 203).

Decreto MAP 29.11.2002 – Incentivi per accertamenti sullo stoccaggio (pubblicato nella G.U. del 23.1.2003 n. 18).

Legge 12.12.2002 n. 273: art. 27 (Potenziamento delle infrastrutture internazionali di approvvigionamento di gas naturale); **Art. 28** (Misure per incrementare l'utilizzo del metano e del GPL in autotrazione); **Art. 30** (Gasdotti internazionali di importazione) (pubblicato nella G.U. del 14.12.2002 n. 293).

Decreto del 27.12.2002 – Autorizzazione vendita gas in via eccezionale e transitoria a norma art. 17 – comma 5 – D.lgs. 164/2000 (**1° transitoria**).

L.P. 9.1.2003 n. 1 – art. 33 - Disposizioni per la formazione del bilancio di previsione per l'anno finanziario 2003 e per il triennio 2003-2005 e norme legislative collegate (legge finanziaria 2003). (pubblicato nel B.U. Trentino-Alto Adige 10.1.2003, n. 1/bis).

Decreto del 30.1.2003 – Autorizzazione vendita gas in via eccezionale e transitoria a norma art. 17 – comma 5 – D.lgs. 164/2000 (**2° transitoria**).

Direttiva 2003/55/CE del 26.6.2003 del Parlamento Europeo e del Consiglio relativa a norme comuni per il mercato interno del gas naturale e che abroga la direttiva 98/30/CE (vedi n. 3).

Decreto del 17.7.2003 - Autorizzazione vendita gas in via eccezionale e transitoria a norma art. 17 – comma 5 – D.lgs. 164/2000 (**3° transitoria**).

Decreto del 1.8.2003 - Autorizzazione vendita gas in via eccezionale e transitoria a norma art. 17 – comma 5 – D.lgs. 164/2000 (**4° transitoria**).

Decreto del 5.9.2003 - Autorizzazione vendita gas in via eccezionale e transitoria a norma art. 17 – comma 5 – D.lgs. 164/2000 (**5° transitoria**).

Decreto del 2.10.2003 - Autorizzazione vendita gas in via eccezionale e transitoria a norma art. 17 – comma 5 – D.lgs. 164/2000 (**6° transitoria**).

Decreto del 14.11.2003 – Autorizzazione vendita gas in via eccezionale e transitoria a norma art. 17 – comma 5 – D.lgs. 164/2000 (**7° transitoria**).

Decreto del 21.1.2004 – Autorizzazione vendita gas in via eccezionale e transitoria a norma art. 17 – comma 5 – D.lgs. 164/2000 (**8° transitoria**).

Decreto del 12.2.2004 – Individuazione del “fornitore di ultima istanza” per l'approvvigionamento di gas naturale a clienti finali, con consumi inferiori a 200.000 metri cubi annui, che risultino privi di un fornitore per motivi indipendenti dalla loro volontà.

Direttiva 2004/67/CE DEL CONSIGLIO del 26.4.2004 – concernente misure volte a garantire la sicurezza dell'approvvigionamento di gas naturale (testo rilevante ai fini del SEE) (pubblicato nella G.U. n. 48 Serie speciale del 21.6.2004).

Decreto del 31.05.2004 - Individuazione delle Società “fornitore di ultima istanza”.

Decreto del 25.6.2004 – Approvazione della procedura di emergenza per fronteggiare la mancanza di copertura del fabbisogno di gas naturale, in caso di eventi climatici sfavorevoli, denominata “Procedura di emergenza climatica” (pubblicato G.U. n. 227 del 27.9.2004) .

Decreto del 30.6.2004 – Aggiornamento della Rete Nazionale dei Gasdotti (pubblicato nella G.U. n. 202 del 28.8.2004) vedi 36.

Decreti del 20.7.04: – Individuazione degli obiettivi quantitativi nazionali di risparmio energetico e sviluppo delle fonti rinnovabili di cui all'art. 16, comma 4, del decreto legislativo 23 maggio 2000, n. 164 (pubblicato nella G.U. del 22.5.2001 n. 125) e - Individuazione degli obiettivi quantitativi per l'incremento dell'efficienza energetica negli usi finali ai sensi dell'art. 9, comma 1, del decreto legislativo 16 marzo 1999, n. 79 (pubblicati nella G.U. n. 205 dell'1.9.2004). “(abrogati decreti del 24.4.2001 – pubblicati nella G.U. 22.5.01 n.125)” (vedi n. 9).

Legge del 23.8.2004, n. 239 – Riordino del settore energetico, nonché delega al Governo per il riassetto delle disposizioni vigenti in materia di energia (pubblicato nella G.U. n. 215 del 13.9.2004).

Circolare MAP – Chiarimenti in materia di affidamenti e concessioni di distribuzione di gas naturale di cui all'art. 15 del decreto legislativo 23 maggio 2000, n. 164, come modificato dall'articolo 1, comma 69, della legge 23 agosto 2004, n. 239 (prot. 2355 del 10.11.2004).

Decreto Legislativo 27 dicembre 2004, n. 330 – Integrazioni al decreto del Presidente della Repubblica 8 giugno 2001, n. 327, in materia di espropriazione per la realizzazione di infrastrutture lineari energetiche (pubblicato nella G.U. n. 25 del 1.2.2005).

Decreto ministeriale 23 marzo 2005 – Semplificazione adempimenti amministrativi nel settore dello stoccaggio della vendita dell'importazione di gas naturale (pubblicato nella G.U. n. 256 del 3.11.2005).

Legge 18 aprile 2005, n. 62 – Disposizioni per l'adempimento di obblighi derivanti dall'appartenenza dell'Italia alle Comunità europee. Legge comunitaria 2004 – art.: 1, 2, 3, 4, 5, 16 e 17.

Circolare MAP – Chiarimenti relativi all'applicazione dell'articolo 1, comma 34, della legge 23 agosto 2004, n. 239, in materia di servizi “post contatore”.

Decreto ministeriale 4 agosto 2005 - Aggiornamento della Rete Nazionale dei Gasdotti, (pubblicato nella G.U. n. 196 del 24.8.2005) (aggiorna il D.M. 30 giugno 2004 pubblicato nella G.U. n. 202 del 28.08.04) vedi 28.

Decreto ministeriale 26 agosto 2005 – Modalità di conferimento della concessione di stoccaggio di gas naturale in sotterraneo, approvazione del relativo disciplinare tipo nel quale sono previste le modalità di attuazione delle attività di stoccaggio, gli obiettivi qualitativi, i poteri di verifica, le conseguenze di eventuali inadempimenti e

sostituisce il disciplinare tipo approvato con decreto del Ministro dell'industria, del commercio e dell'artigianato 28 luglio 1975 (*pubblicato nella G.U. n. 222 del 23.9.2005*).

Regolamento (CE) n. 1775/2005 del Parlamento Europeo e del Consiglio del 28 settembre 2005 relativo alle condizioni di accesso alle reti di trasporto del gas naturale (*pubblicato nella G.U. -2ª serie speciale- n. 97 del 29.12.2005*).

Decreto ministeriale 29 settembre 2005 – ai sensi dell'articolo 28, commi 2 e 4, e dell'articolo 36, del decreto legislativo n. 164/00 e dell'articolo 1, comma 49, della legge n. 239/04 stabilisce in via transitoria, al fine di assicurare l'efficienza e l'economicità nella gestione del sistema del gas, gli indirizzi e i criteri per la classificazione delle reti regionali di trasporto e per l'allacciamento diretto di clienti finali alle stesse reti. (*pubblicato nella G.U. 246 del 21.10.2005*).

Decreto ministeriale 3 novembre 2005 – Criteri per la determinazione di un adeguato corrispettivo per la enumerazione dei beni destinati ad un concessionario per lo stoccaggio di gas naturale, ai sensi dell'articolo 13, comma 9, del decreto legislativo 23 maggio 2000, n. 164 (*pubblicato nella G.U. n. 272 del 22.11.2005*).

Decreto ministeriale 12 dicembre 2005 - Aggiornamento della procedura di emergenza per far fronte alla mancanza di copertura del fabbisogno di gas naturale in caso di eventi climatici sfavorevoli (*pubblicato nella G.U. n. 297 del 22.12.2005*).

Decreto-legge 30 dicembre 2005, n. 273 - Definizione e proroga dei termini, nonché conseguenti disposizioni urgenti. - **Art.23. Disposizioni in materia di energia e attività produttive** (*pubblicato nella G.U. n. 303 del 30.12.2005*).

Decreto ministeriale 20 gennaio 2006 – Misure per l'incentivazione di un'offerta di interrompibilità volontaria della domanda di gas naturale (*pubblicato nella G.U. n. 21 del 26.1.2006*).

Decreto-legge 25 gennaio 2006, n. 19 – Misure urgenti per garantire l'approvvigionamento di gas naturale (*pubblicato nella G.U. n. 21 del 26.01.2006*) – *vedi n. 45*.

Decreto Dirett. 3 febbraio 2006 – Approvazione dei risultati della procedura concorsuale per l'assegnazione del servizio di interrompibilità tecnica remunerata ai sensi della Del.Aut.en.el. e gas 21 gennaio 2006, n. 10/06 (*pubblicato nella G.U. n. 42 del 20.2.2006*).

Legge 23 febbraio 2006, n. 51 – Conversione in legge, con modificazioni, del decreto-legge 30 dicembre 2005, n. 273, recante definizione e proroga termini, nonché conseguenti disposizioni urgenti. Proroga dei termini relativi all'esercizio di deleghe legislative (*pubblicato nella G.U. n. 47/L del 28.02.2006 supplemento ordinario alla G.U. n. 49 del 28.2.2006*).

Ripubblicazione del testo del decreto-legge 25 gennaio 2006, n. 19 (in G.U. n. 21 del 26 gennaio 2006), **convertito, con modificazioni dalla legge 8 marzo 2006, n. 108** (in questa stessa G.U. alla pag. 3), recante Misure urgenti per garantire l'approvvigionamento di gas naturale (*pubblicato nella G.U. n. 67 del 21.3.2006*)- *vedi n. 42*.

Decreto ministeriale 13.3.2006 – Aggiornamento dell'elenco dei gasdotti facenti parte della Rete Nazionale dei Gasdotti (*pubblicato nella G.U. n.107 del 10.5.2006*).

Decreto ministeriale 11.4.2006 - Procedure per il rilascio dell'esenzione del diritto di accesso dei terzi a nuove interconnessioni con le reti europee di trasporto di gas naturale e a nuovi terminali di rigassificazione, e ai loro potenziamenti e per il riconoscimento dell'allocazione prioritaria della nuova capacità di trasporto realizzata in Italia in relazione a nuove infrastrutture di interconnessione con Stati non appartenenti all'Unione europea (*pubblicato nella G.U. n.109 del 12.5.2006*).

Decreto ministeriale 28 aprile 2006 - Modalità di accesso alla rete nazionale dei gasdotti, conseguenti al rilascio dell'esenzione dal diritto di accesso dei terzi a nuove interconnessioni con le reti europee di trasporto di gas naturale, a nuovi terminali di rigassificazione e relativi potenziamenti, e al riconoscimento dell'allocazione prioritaria, nonché criteri in base ai quali l'Autorità per l'energia elettrica e il gas definisce le procedure per l'assegnazione della residua quota delle capacità non oggetto di esenzione o di allocazione prioritaria (*pubblicato nella G.U. n.109 del 12.5.2006*).

Decreto ministeriale 4 agosto 2006 - Misure per la ricostituzione degli stoccaggi di modulazione, per far fronte a possibili situazioni di emergenza del sistema nazionale del gas naturale per il prossimo periodo invernale 2006-2007 (*pubblicato nella G.U. n. 193 del 21.8.2006*).

Decreto ministeriale 4 agosto 2006 – Disposizioni per la massimizzazione delle importazioni di gas - Interrompibilità delle forniture di gas ai clienti industriali, per far fronte a possibili situazioni di emergenza del sistema nazionale del gas naturale per il prossimo periodo invernale 2006-2007 (*pubblicato nella G.U. n.193 del 21.8.2006*).

Decreto ministeriale 18 settembre 2006 – Regolamentazione delle modalità di versamento del contributo di cui all'articolo 1, comma 110, della legge 23 agosto 2004, n. 239 (*pubblicato nella G.U. n. 271 del 21.11.2006*).

Decreto ministeriale 29 settembre 2006 – Misure transitorie a tutela della sicurezza dell'approvvigionamento di gas naturale ai clienti finali con consumi inferiori a 200.000 metri cubi all'anno (*pubblicato nella G.U. n. 243 del 18.10.2006*).

Decreto ministeriale 18 dicembre 2006 - "Aggiornamento della procedura di emergenza climatica" (*pubblicato nella G.U. n. 4 del 5.1.2007*) e **Comunicato 18.5.2007** relativo al D.M.18.12.2006 (*pubblicato nella G.U. n. 114 del 18.5.2007*).

Decreto ministeriale 30 gennaio 2007 - "Situazione delle disponibilità e della domanda di gas nell'inverno 2006/2007. Opportunità di sospensione della massimizzazione delle importazioni di gas naturale di cui al decreto del Ministero dello sviluppo economico del 4 agosto 2006" (pubblicato nella G.U. n. 32 del 8.2.2007).

Testo del decreto-legge 31 gennaio 2007, n. 7 – Articolo 11 – Misure per il mercato del gas (in Gazzetta Ufficiale – serie generale – n. 26 del 1° febbraio 2007), coordinato con la legge di conversione 2 aprile 2007, n. 40 (in questo stesso S.O, alla pag 5), recante "Misure urgenti per la tutela dei consumatori, la promozione della concorrenza, la valorizzazione dell'istruzione tecnico-professionale e la rottamazione di autoveicoli". (pubblicato nella G.U. n. 77 del 2.4.2007).

Decreto ministeriale 19 febbraio 2007 – contenente la "Regola Tecnica sulle caratteristiche chimico fisiche e sulla presenza di altri componenti nel gas combustibile". (Ufficio D4 DGERM) (pubblicato nella G.U. n. 65 del 19.3.2007).

Decreto ministeriale 12 luglio 2007 – Modalità di cessione presso il mercato regolamentato di aliquote del prodotto di giacimenti di gas naturale dovute allo Stato. (pubblicato nella G.U. n. 176 del 31.7.2007).

Decreto Dirett. 10 agosto 2007 – Criteri di remunerazione per il servizio di interrompibilità commerciale aggiuntiva attivato nel periodo dal 13 al 24 settembre 2006 (pubblicato nella G.U. n. 223 del 25.9.2007) e **Comunicato** (pubblicato nella G.U. n. 123 del 27.5.08).

Decreto ministeriale 30 agosto 2007 – Disposizioni per la massimizzazione delle importazioni di gas (pubblicato nella G.U. n. 223 del 25.9.2007).

Decreto ministeriale 11 settembre 2007 – Obbligo di contribuire al contenimento dei consumi di gas (pubblicato nella G.U. n. 226 del 28.9.2007).

Decreto ministeriale 23 novembre 2007 – Aggiornamento della procedura di emergenza per far fronte alla mancanza di copertura del fabbisogno di gas naturale in caso di eventi climatici sfavorevoli – novembre 2007 (pubblicato nella G.U. n. 51 del 29.2.2008).

Legge 29 novembre 2007 n. 222 – Conversione in legge, con modificazioni, del decreto-legge 1° ottobre 2007, n. 159, recante interventi urgenti in materia economico-finanziaria, per lo sviluppo e l'equità sociale – **art. 46-bis: "Disposizioni in materia di concorrenza e qualità dei servizi essenziali nel settore della distribuzione del gas"** (pubblicato nella G.U. n. 279 del 30 novembre 2007 – Suppl. Ordinario n. 249/L) e comma introdotto **dall'art. 2, comma 175, legge n. 244 del 2007** (pubblicato nella G.U. n. 300 del 28.12.2007 – Suppl. Ordinario n. 285/L).

Decreto ministeriale 14 dicembre 2007 – Adozione di misure per la sicurezza del sistema nazionale del gas recante ulteriori disposizioni per il contenimento dei consumi di gas (pubblicato nella G.U. n. 130 del 5.6.2008).

Decreto ministeriale 15 febbraio 2008 – Con decorrenza dalle ore 6,00 del giorno 18 febbraio 2008 sono ridotti al 90% gli obblighi di completo utilizzo delle capacità di trasporto conferite ai punti di entrata della rete nazionale dei gasdotti, come previsti dall'art. 1, comma 1, del decreto 30 agosto 2007 (pubblicato nella G.U. n. 94 del 21.4.2008).

Decreto ministeriale 11 marzo 2008 – Revoca dell'obbligo di massimizzazione delle importazioni di gas naturale di cui al decreto ministeriale del 30 agosto 2007 (pubblicato nella G.U. n. 108 del 9.5.2008).

Decreto ministeriale 19 marzo 2008 – Modalità di cessione presso il mercato regolamentato di quote del gas naturale importato e semplificazione di adempimenti connessi all'attività di importazione di gas naturale (pubblicato nella G.U. n. 114 del 16.5.2008).

Decreto ministeriale 16 aprile 2008 – Regola tecnica per la progettazione, costruzione, collaudo, esercizio e sorveglianza delle opere e dei sistemi di distribuzione e di linee dirette del gas naturale con densità non superiore a 0,8 (pubblicato nella G.U. n. 115 dell'8 maggio 2008).

Decreto ministeriale 17 aprile 2008 – Regola tecnica per la progettazione, costruzione, collaudo, esercizio e sorveglianza delle opere e degli impianti di trasporto di gas naturale con densità non superiore a 0,8 (pubblicato nella G.U. n. 115 dell'8 maggio 2008).

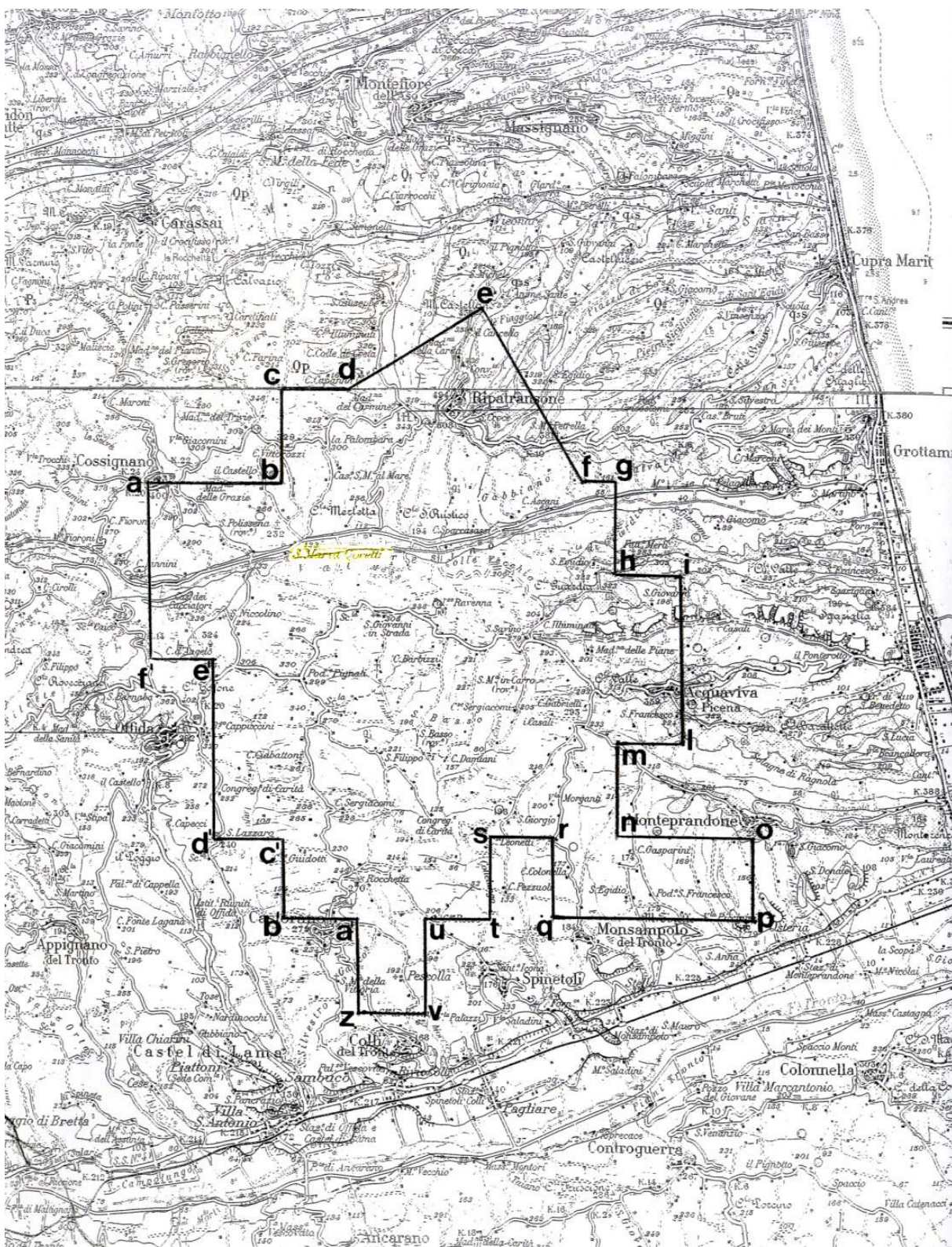
Decreto ministeriale 22 aprile 2008 – Classificazione delle reti di trasporto regionale (pubblicato nella G.U. n. 160 del 10.7.2008 – Suppl. Ordinario n. 164).

Decreto ministeriale 1 agosto 2008 – Aggiornamento della rete nazionale dei gasdotti (pubblicato nella G.U. n. 200 del 27.8.2008).

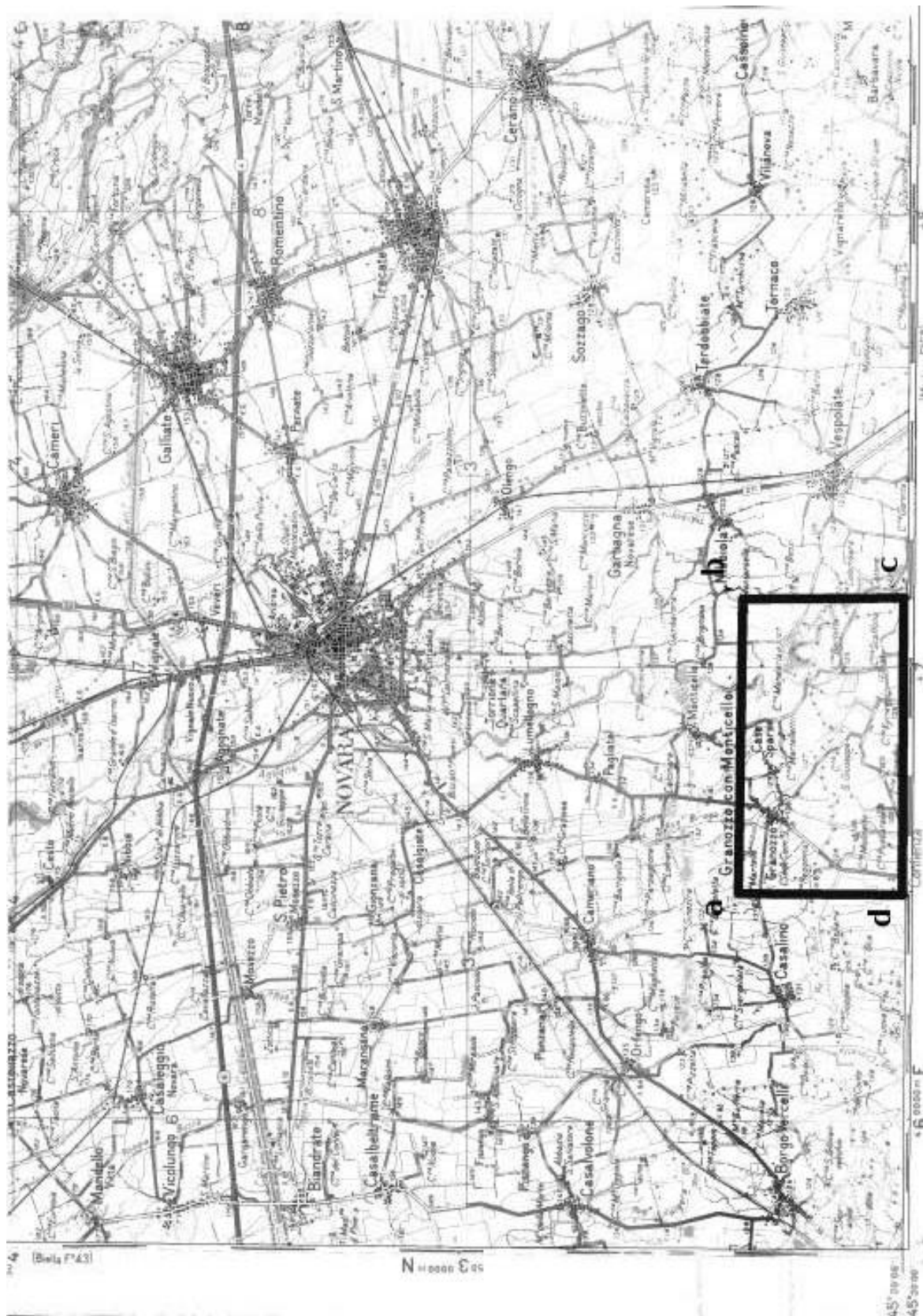
Decreto ministeriale 30 ottobre 2008 - Misure per il contenimento dei consumi di gas per l'anno termico 2008/2009 (pubblicato nella G.U. n. 270 del 18.11.2008)

PIANI TOPOGRAFICI

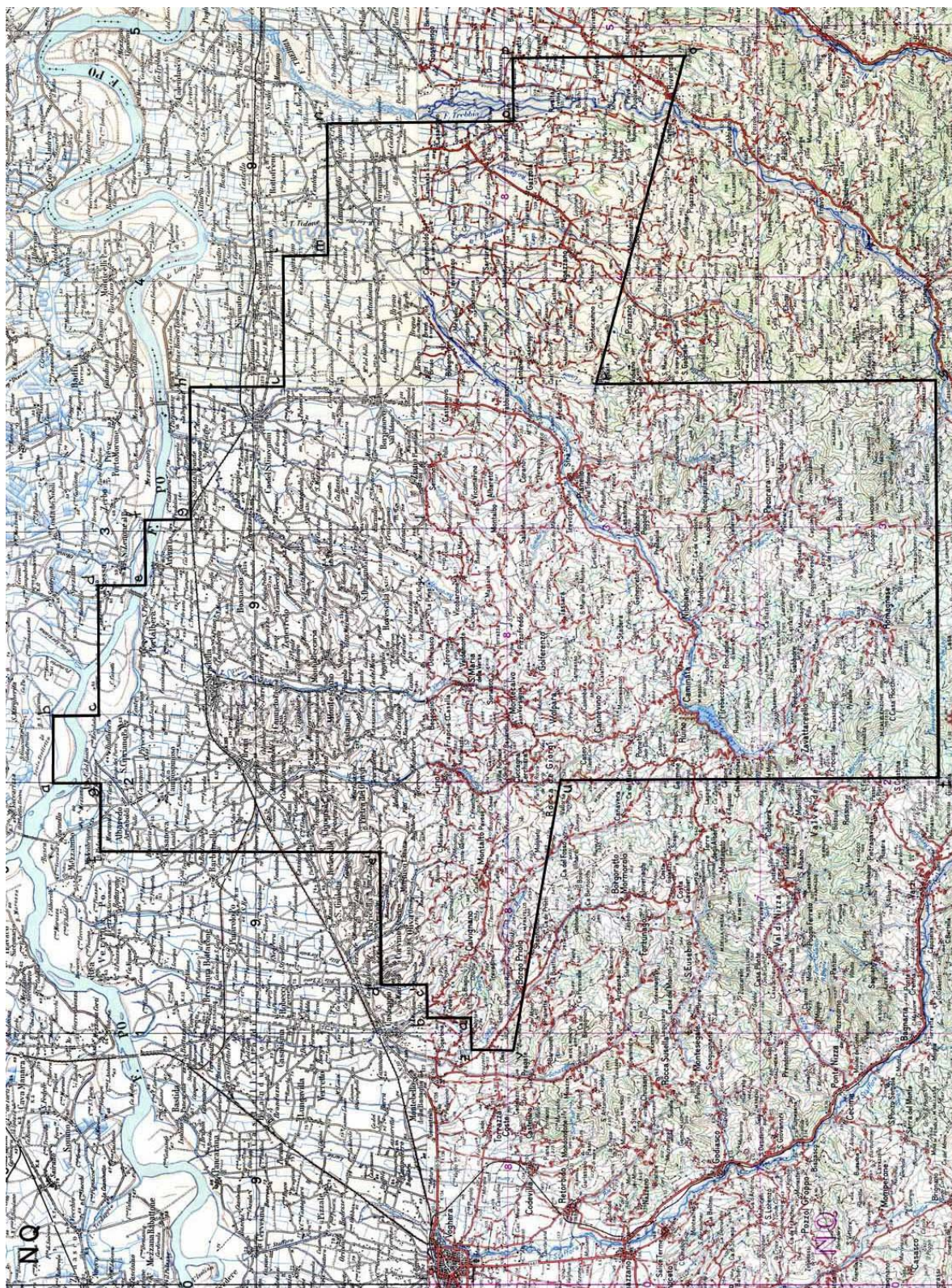
**ALLEGATI ALLE ISTANZE ED AI DECRETI PUBBLICATI
NEL PRESENTE BOLLETTINO**



TAV. 1 – Istanza di permesso di ricerca S. MARIA GORETTI



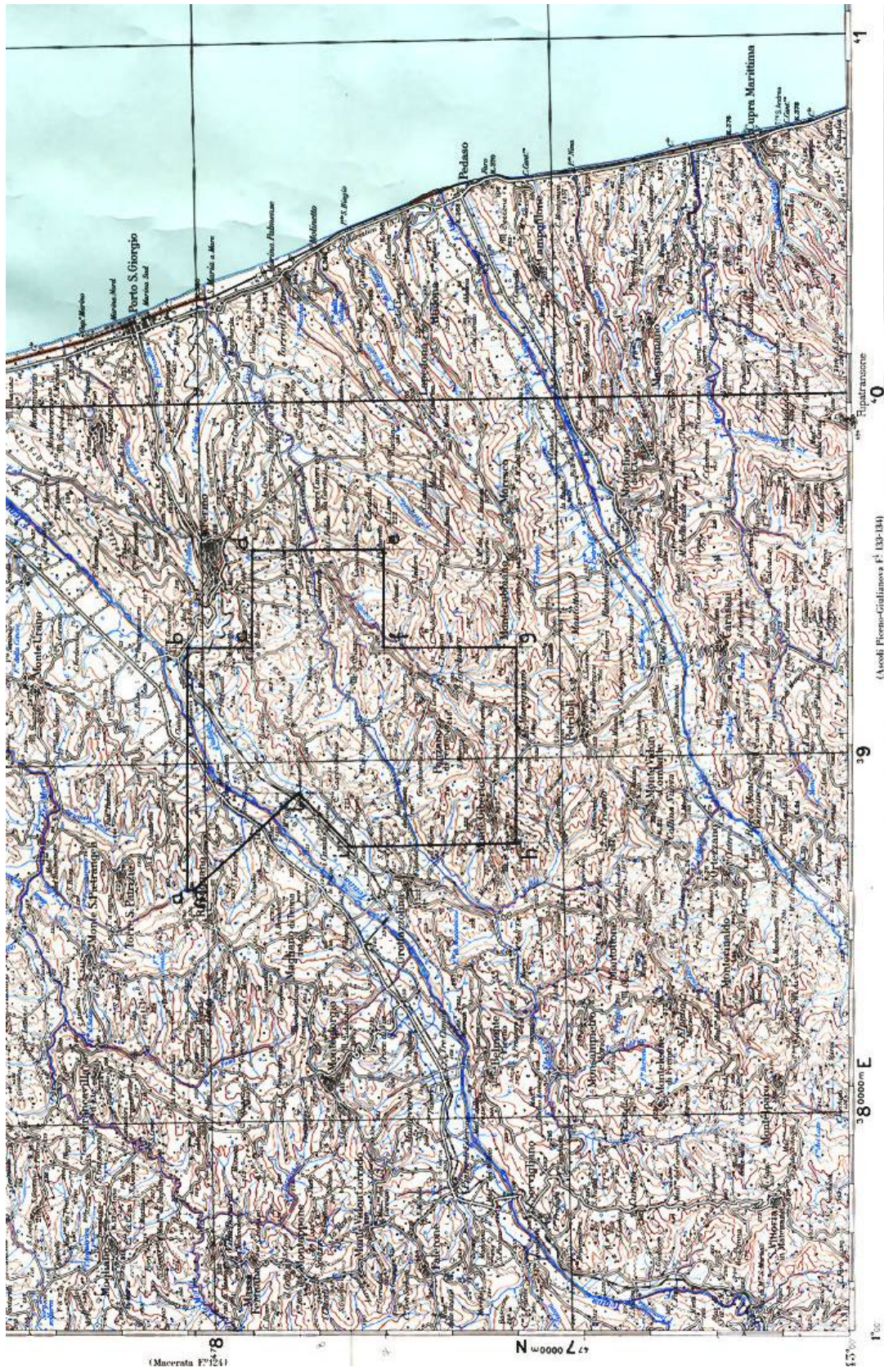
TAV. 2 – Permesso di ricerca CASE SPARSE



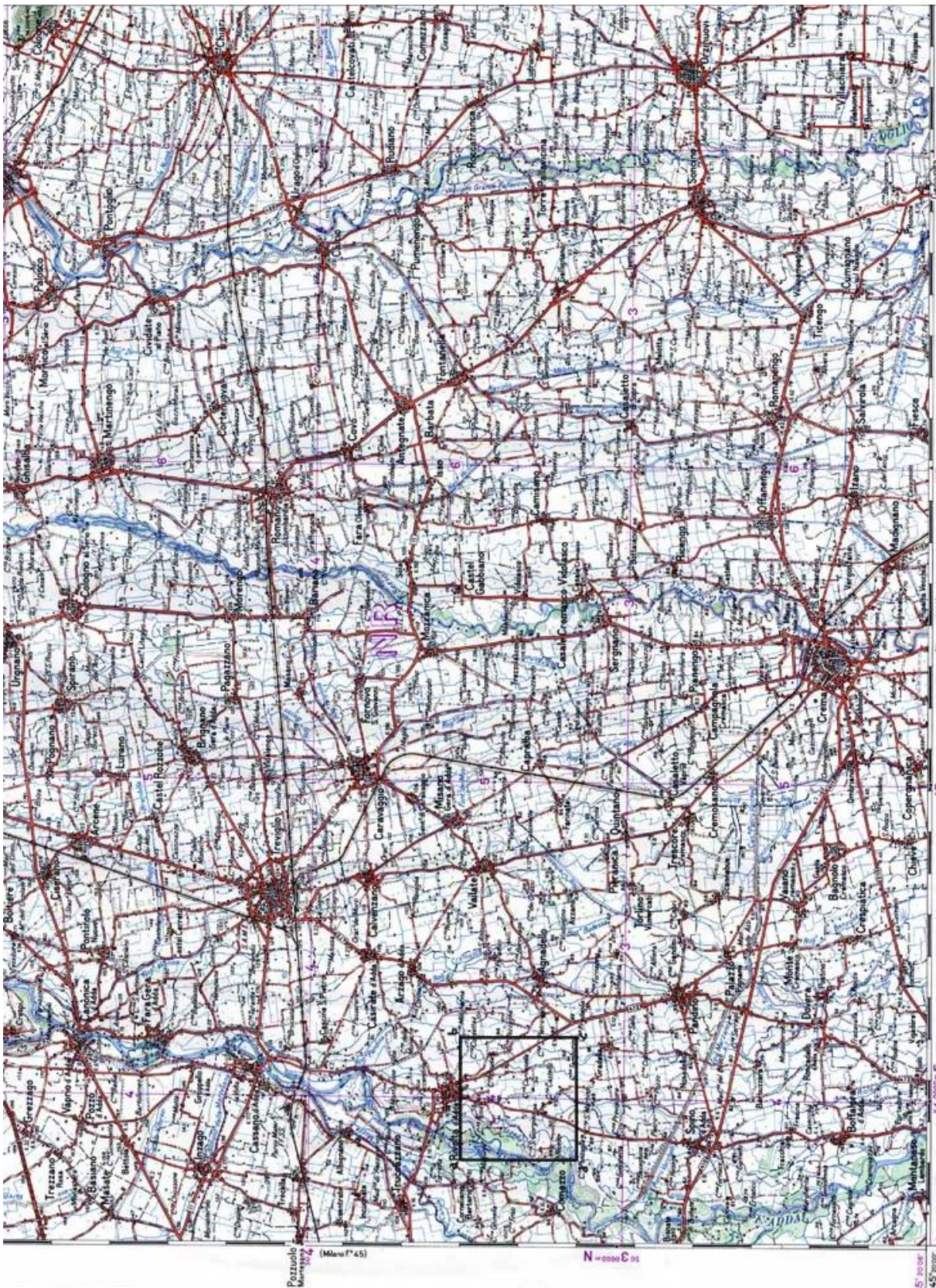
TAV. 3 – Permesso di ricerca NIBBIANO



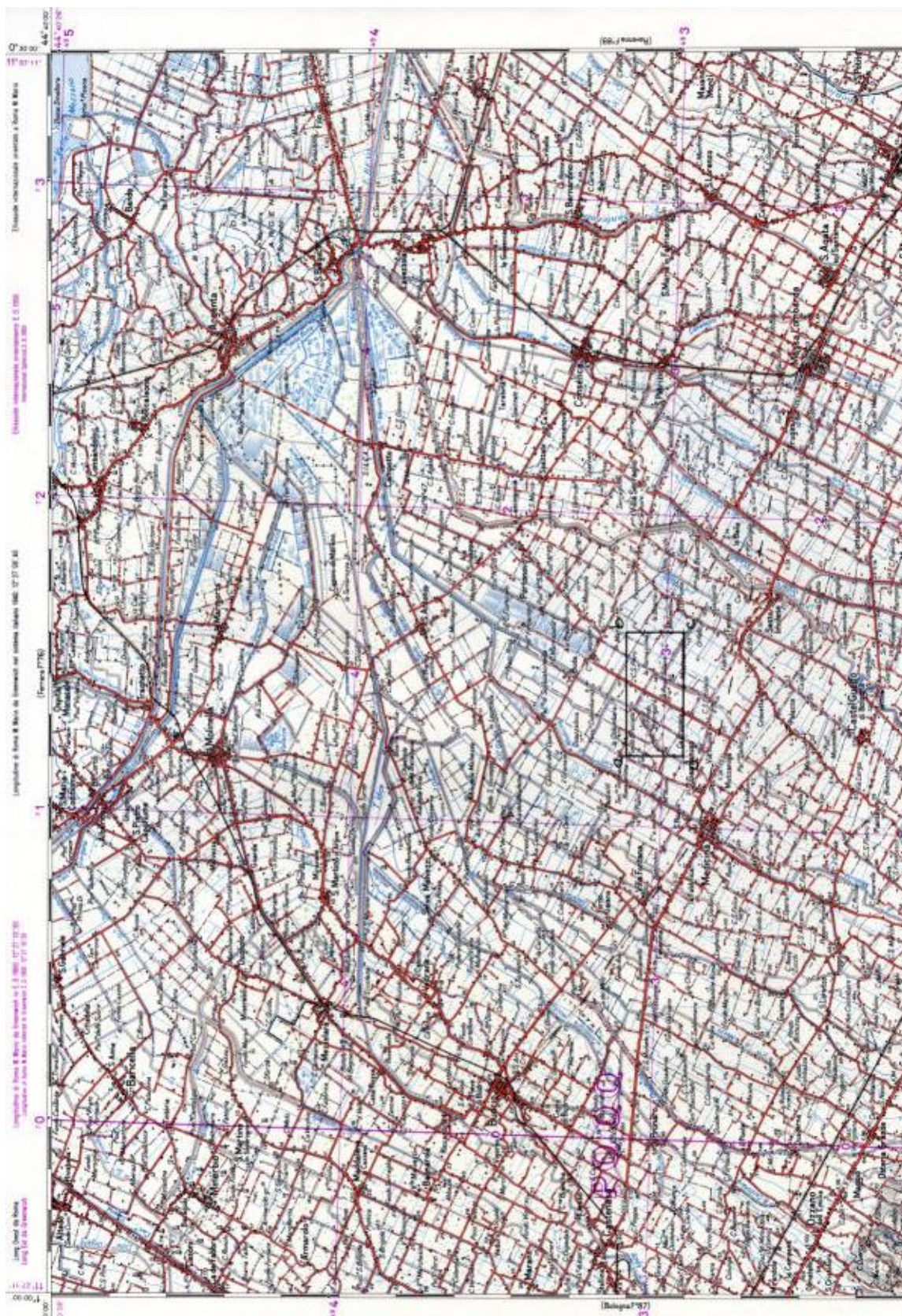
TAV. 4 – Permisso di ricerca TORRENTE PARMA



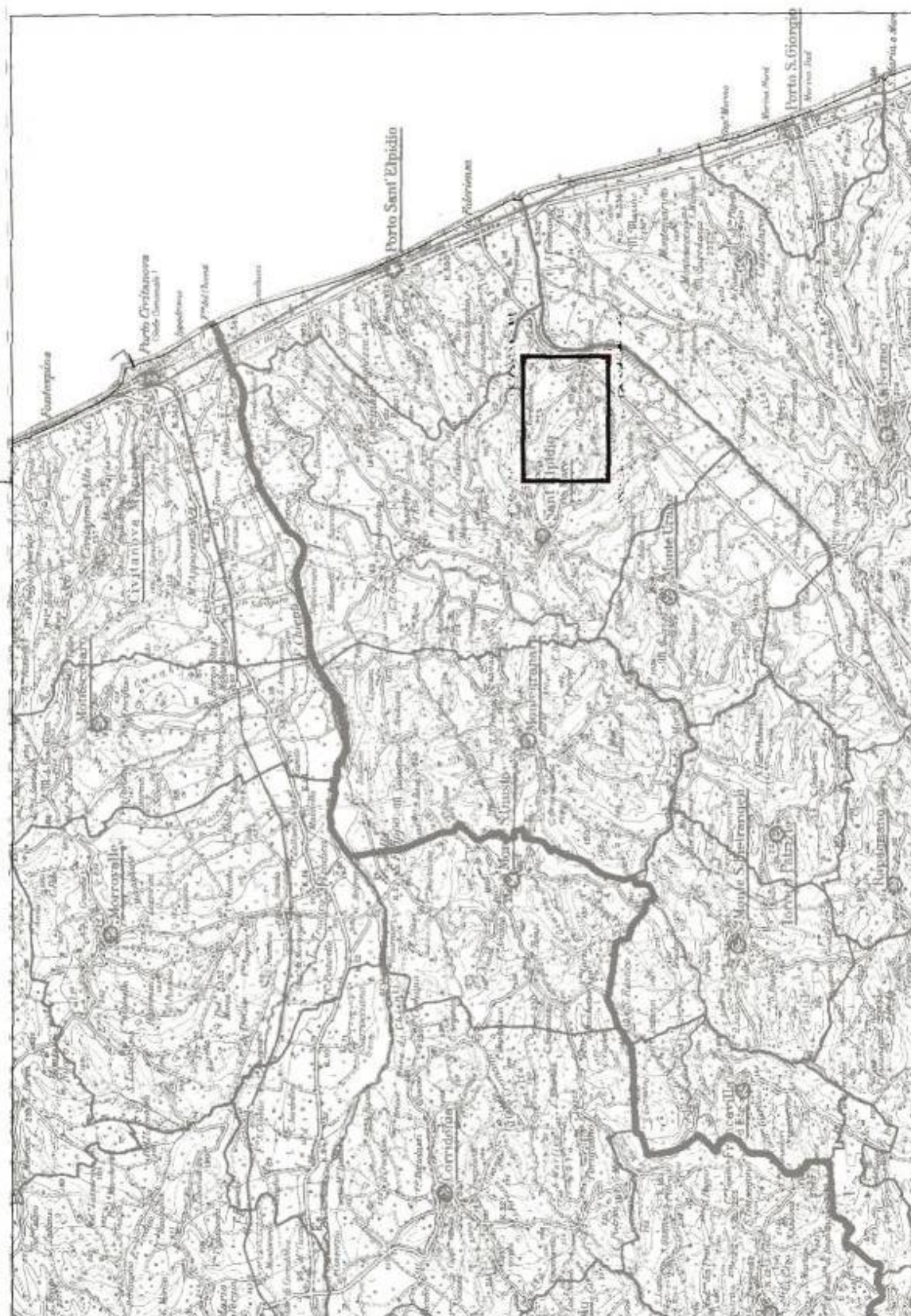
TAV. 5 – Concessione di coltivazione CAPPARUCCIA



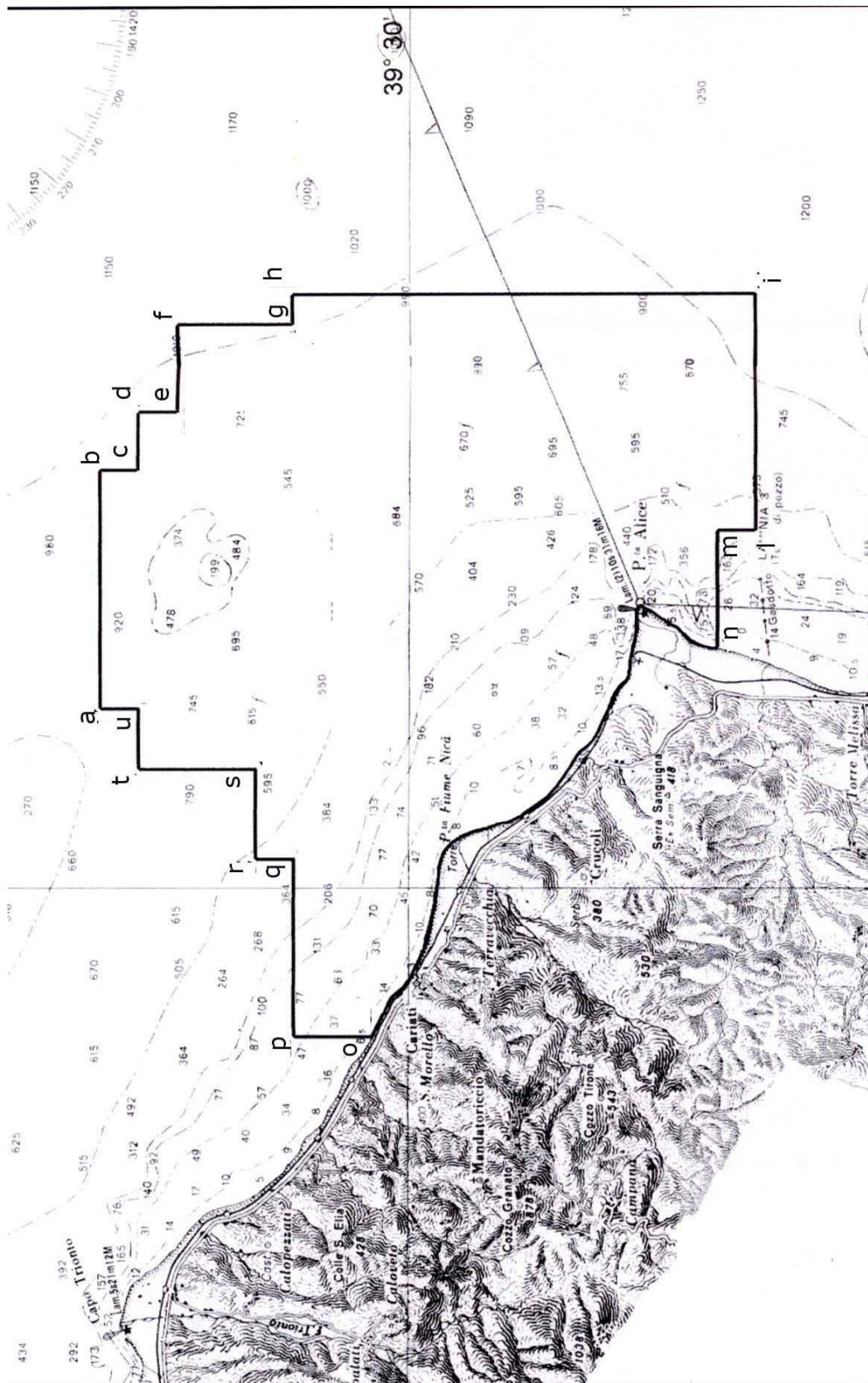
TAV. 6 – Concessione di coltivazione CASCINA CASTELLO



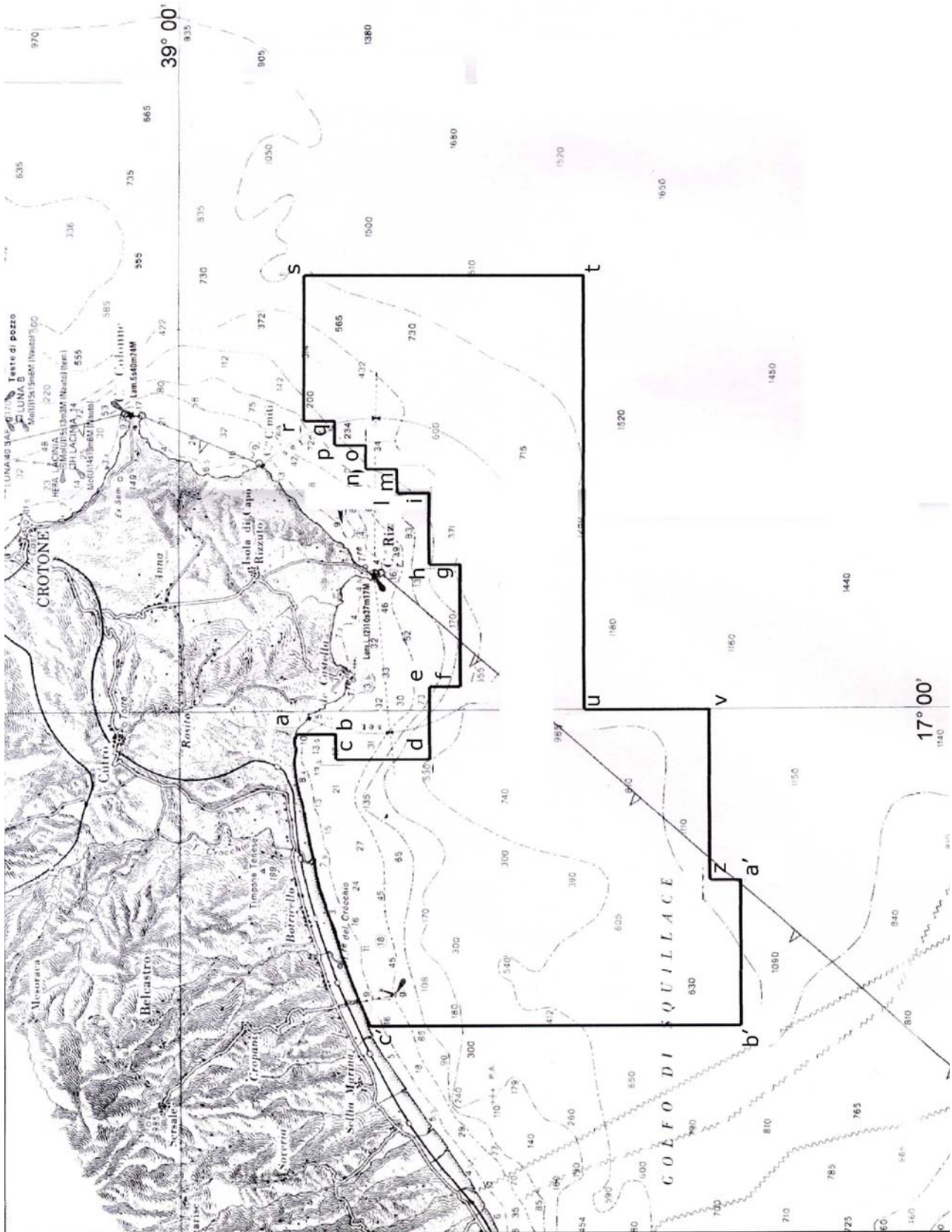
TAV. 7 – Concessione di coltivazione SILLARO



TAV. 8 – Istanza di concessione di stoccaggio VERDICCHIO STOCCAGGIO



TAV. 9 – Istanza di permesso di ricerca d 63 F . R - . NP



TAV. 10 – Istanza di permesso di ricerca d 64 F . R . - NP

ELENCHI

ELENCO DELLE ISTANZE PER IL CONFERIMENTO DI TITOLI MINERARI

L'elenco delle istanze è consultabile anche on-line sul sito web dell'UNMIG all'indirizzo:

<http://unmig.sviluppoeconomico.gov.it>

responsabile dell'aggiornamento: ombretta.coppi@sviluppoeconomico.gov.it

ISTANZE PER IL CONFERIMENTO DI TITOLI MINERARI - Aggiornamento 31/ottobre/2008

ISTANZE DI PERMESSO DI PROSPEZIONE IN MARE

d 4 E.P.-SA

RESPONSABILE DEL PRODECIMENTO:
BUIG: XLIX-10 ARRIVO: 16/09/2005 AREA: 470,6 Km² FOGLI IIM:
RICHIEDENTI: Saras UBICAZIONE: E - Golfo di Cagliari

d 5 E.P.-SA

RESPONSABILE DEL PRODECIMENTO:
BUIG: L-6 ARRIVO: 01/05/2006 AREA: 629,95 Km² FOGLI IIM:
RICHIEDENTI: Saras UBICAZIONE: E - Golfo di Oristano

ISTANZE DI PERMESSO DI RICERCA IN TERRAFERMA

ABBADIA CERRETO

RESPONSABILE DEL PRODECIMENTO: rita.mancuso@sviluppoeconomico.gov.it
BUIG: L-4 ARRIVO: 31/03/2006 AREA: 91,82 Km² FOGLI IGM: 60
RICHIEDENTI: Eni UBICAZIONE: Cremona
Lodi

AGNONE

RESPONSABILE DEL PRODECIMENTO: salvatore.interlandi@sviluppoeconomico.gov.it
BUIG: LI-8 ARRIVO: 25/07/2007 AREA: 747,4 Km² FOGLI IGM: 153-154
RICHIEDENTI: Medoilgas Italia UBICAZIONE: Campobasso
Chieti
Isernia

ANZI

RESPONSABILE DEL PRODECIMENTO: mauro.celani@sviluppoeconomico.gov.it
BUIG: XLIX-10 ARRIVO: 01/09/2005 AREA: 117,4 Km² FOGLI IGM: 199
RICHIEDENTI: Eni UBICAZIONE: Potenza

BADILE

RESPONSABILE DEL PRODECIMENTO: rita.mancuso@sviluppoeconomico.gov.it
BUIG: L-2 ARRIVO: 31/01/2006 AREA: 154,5 Km² FOGLI IGM: 45-59
RICHIEDENTI: Energia Della Concordia UBICAZIONE: Milano
Pavia

BARBAIANA

RESPONSABILE DEL PRODECIMENTO:
BUIG: LII-10 ARRIVO: 08/09/2008 AREA: 101,1 Km² FOGLI IGM: 45
RICHIEDENTI: Mac Oil UBICAZIONE: Milano
Varese

BELFORTE

RESPONSABILE DEL PRODECIMENTO: fausto.ingravalle@sviluppoeconomico.gov.it
BUIG: XLVIII-5 ARRIVO: 01/04/2004 AREA: 510,85 Km² FOGLI IGM: 112-113
RICHIEDENTI: Heritaqe Petroleum PLC UBICAZIONE: Pisa
Siena

BELGIOIOSO

RESPONSABILE DEL PRODECIMENTO: rita.mancuso@sviluppoeconomico.gov.it
BUIG: L-4 ARRIVO: 29/03/2006 AREA: 322 Km² FOGLI IGM: 59-60
RICHIEDENTI: Aleanna Resources LLC UBICAZIONE: Lodi
Pavia
Piacenza

BIBBIANO

RESPONSABILE DEL PRODECIMENTO: luca.giuffrida@sviluppoeconomico.gov.it
BUIG: L-5 ARRIVO: 20/04/2006 AREA: 411,1 Km² FOGLI IGM: 73-74-85-86
RICHIEDENTI: Terracon UBICAZIONE: Modena
Parma
Reggio Emilia

7 BOGOLESE

RESPONSABILE DEL PRODECIMENTO:
BUIG: LII-7 ARRIVO: 26/06/2008 AREA: 301,9 Km² FOGLI IGM: 73-74
RICHIEDENTI: Mac Oil UBICAZIONE: Parma
Reggio Emilia

ISTANZE PER IL CONFERIMENTO DI TITOLI MINERARI - Aggiornamento 31/ottobre/2008

BOSCO

RESPONSABILE DEL PRODECIMENTO: luca.giuffrida@sviluppoeconomico.gov.it
BUIG: XLVIII-1 ARRIVO: 13/09/2004 AREA: 9,85 Km² FOGLI IGM: 97
RICHIEDENTI: Consorzio Intercomunale Metanodott UBICAZIONE: Bologna
Modena

BUGIA

RESPONSABILE DEL PRODECIMENTO: luca.giuffrida@sviluppoeconomico.gov.it
BUIG: L-4 ARRIVO: 29/03/2006 AREA: 197,8 Km² FOGLI IGM: 86
RICHIEDENTI: Aleanna Resources LLC UBICAZIONE: Modena
Reggio Emilia

CADELBOSCO DI SOPRA

RESPONSABILE DEL PRODECIMENTO: mirella.pernarella@sviluppoeconomico.gov.it
BUIG: LII-1 ARRIVO: 27/12/2007 AREA: 512,8 Km² FOGLI IGM: 73-74-85-86
RICHIEDENTI: Po Valley Operations PTY UBICAZIONE: Parma
Reggio Emilia

2 **CALCIO**

RESPONSABILE DEL PRODECIMENTO: rita.mancuso@sviluppoeconomico.gov.it
BUIG: LI-6 ARRIVO: 25/05/2007 AREA: 539,4 Km² FOGLI IGM: 46-47
RICHIEDENTI: Pen Gas UBICAZIONE: Bergamo
Brescia
Cremona

8 **CAMPAGNOLA EMILIA**

RESPONSABILE DEL PRODECIMENTO:
BUIG: LII-7 ARRIVO: 26/06/2008 AREA: 34,09 Km² FOGLI IGM: 74
RICHIEDENTI: Mac Oil UBICAZIONE: Modena
Reggio Emilia

CARITA'

RESPONSABILE DEL PRODECIMENTO: flavia.doro@sviluppoeconomico.gov.it
BUIG: LI-2 ARRIVO: 30/01/2007 AREA: 529,75 Km² FOGLI IGM: 38-51
RICHIEDENTI: Celtique Energie Petr. UBICAZIONE: Treviso

CAROVILLI

RESPONSABILE DEL PRODECIMENTO: salvatore.interlandi@sviluppoeconomico.gov.it
BUIG: XLVI-4 ARRIVO: 01/03/2002 AREA: 673,2 Km² FOGLI IGM: 153 161
RICHIEDENTI: WPN Resources UBICAZIONE: Campobasso
Isernia
L'Aquila

CASCINA ALBERTO (ex GATTINARA)

RESPONSABILE DEL PRODECIMENTO: flavia.doro@sviluppoeconomico.gov.it
BUIG: XLVIII-8 ARRIVO: 29/07/2004 AREA: 462,14 Km² FOGLI IGM: 31-43-44
RICHIEDENTI: Northern Petroleum UBICAZIONE: Biella
Novara
Varese
Vercelli

CASONI

RESPONSABILE DEL PRODECIMENTO: fausto.ingravallo@sviluppoeconomico.gov.it
BUIG: LI-4 ARRIVO: 30/03/2007 AREA: 187,5 Km² FOGLI IGM: 128
RICHIEDENTI: Independent Energy Solutions UBICAZIONE: Grosseto

CASTELVERDE

RESPONSABILE DEL PRODECIMENTO: rita.mancuso@sviluppoeconomico.gov.it
BUIG: LI-5 ARRIVO: 11/04/2007 AREA: 542,3 Km² FOGLI IGM: 60-61
RICHIEDENTI: Compagnia Generale Idrocarburi UBICAZIONE: Brescia
Cremona
Lodi
Piacenza

CINIGIANO

RESPONSABILE DEL PRODECIMENTO: fausto.ingravallo@sviluppoeconomico.gov.it
BUIG: XLVIII-5 ARRIVO: 01/04/2004 AREA: 303,3 Km² FOGLI IGM: 120-121-128-
RICHIEDENTI: Heritage Petroleum PLC UBICAZIONE: Grosseto
Siena

CIPRESSI

RESPONSABILE DEL PRODECIMENTO: raffaele.pasquali@sviluppoeconomico.gov.it
BUIG: XLIX-12 ARRIVO: 29/11/2005 AREA: 144,43 Km² FOGLI IGM: 140-141
RICHIEDENTI: Eni UBICAZIONE: Pescara
Teramo

ISTANZE PER IL CONFERIMENTO DI TITOLI MINERARI - Aggiornamento 31/ottobre/2008

COLFELICE

RESPONSABILE DEL PRODECIMENTO: salvatore.interlandi@sviluppoeconomico.gov.it
 BUIG: XLVII-1 ARRIVO: 26/11/2003 AREA: 623,33 Km² FOGLI IGM: 159-160
 RICHIEDENTI: Petrex Italia UBICAZIONE: Frosinone
 Vittorito Petroleum

COLLE DEI NIDI

RESPONSABILE DEL PRODECIMENTO: raffaele.pasquali@sviluppoeconomico.gov.it
 BUIG: L-5 ARRIVO: 28/04/2006 AREA: 83,19 Km² FOGLI IGM: 140
 RICHIEDENTI: Gas Plus Italiana UBICAZIONE: Ascoli Piceno
 Medoilgas Italia
 Petrorep Italiana

COLLE GINESTRE

RESPONSABILE DEL PRODECIMENTO: salvatore.interlandi@sviluppoeconomico.gov.it
 BUIG: L-2 ARRIVO: 31/01/2006 AREA: 86,55 Km² FOGLI IGM: 148-154
 RICHIEDENTI: Compagnia Generale Idrocarburi UBICAZIONE: Campobasso
 Chieti

CORROPOLI

RESPONSABILE DEL PRODECIMENTO: fausto.ingravalle@sviluppoeconomico.gov.it
 BUIG: XLVIII-1 ARRIVO: 01/10/2004 AREA: 168 Km² FOGLI IGM: 133-134
 RICHIEDENTI: Jkx Italia UBICAZIONE: Ascoli Piceno

DARDAGNOLA

RESPONSABILE DEL PRODECIMENTO: luca.giuffrida@sviluppoeconomico.gov.it
 BUIG: XLVIII-1 ARRIVO: 13/09/2004 AREA: 24,65 Km² FOGLI IGM: 97
 RICHIEDENTI: Consorzio Intercomunale Metanodott UBICAZIONE: Bologna
 Modena

FAENZA

RESPONSABILE DEL PRODECIMENTO: mirella.pernarella@sviluppoeconomico.gov.it
 BUIG: L-12 ARRIVO: 21/11/2006 AREA: 246 Km² FOGLI IGM: 99
 RICHIEDENTI: Gas Plus Italiana UBICAZIONE: Forlì
 Ravenna

FANTOZZA

RESPONSABILE DEL PRODECIMENTO: luca.giuffrida@sviluppoeconomico.gov.it
 BUIG: L-8 ARRIVO: 28/07/2006 AREA: 104,7 Km² FOGLI IGM: 74
 RICHIEDENTI: Aleanna Resources LLC UBICAZIONE: Modena
 Reggio Emilia

10 FIORENZUOLA D'ARDA

RESPONSABILE DEL PRODECIMENTO:
 BUIG: LII-8 ARRIVO: 31/07/2008 AREA: 535,2 Km² FOGLI IGM: 60-61-72-73
 RICHIEDENTI: Mac Oil UBICAZIONE: Parma
 Piacenza

FIUME BRADANO

RESPONSABILE DEL PRODECIMENTO: mauro.celani@sviluppoeconomico.gov.it
 BUIG: XLIII-10 ARRIVO: 24/09/1999 AREA: 319,8 Km² FOGLI IGM: 201
 RICHIEDENTI: Eni UBICAZIONE: Matera
 Taranto

FONTANA AUTUNO

RESPONSABILE DEL PRODECIMENTO: mirella.pernarella@sviluppoeconomico.gov.it
 BUIG: L-12 ARRIVO: 29/11/2006 AREA: 80,82 Km² FOGLI IGM: 200
 RICHIEDENTI: Celtique Energie Petr. UBICAZIONE: Matera
 Potenza

2 FONTANELLA

RESPONSABILE DEL PRODECIMENTO: rita.mancuso@sviluppoeconomico.gov.it
 BUIG: LI-10 ARRIVO: 28/09/2007 AREA: 539,4 Km² FOGLI IGM: 46-47
 RICHIEDENTI: Terracon UBICAZIONE: Bergamo
 Brescia
 Cremona

FORTE DELLA VIGNA

RESPONSABILE DEL PRODECIMENTO: mirella.pernarella@sviluppoeconomico.gov.it
 BUIG: LI-4 ARRIVO: 28/03/2007 AREA: 56,1 Km² FOGLI IGM: 212-222
 RICHIEDENTI: Total Italia UBICAZIONE: Cosenza

FRUSCI

RESPONSABILE DEL PRODECIMENTO: mauro.celani@sviluppoeconomico.gov.it
 BUIG: XLI-8 ARRIVO: 15/07/1997 AREA: 237,13 Km² FOGLI IGM: 187-199
 RICHIEDENTI: Eni UBICAZIONE: Potenza

ISTANZE PER IL CONFERIMENTO DI TITOLI MINERARI - Aggiornamento 31/ottobre/2008

8 GRATTASASSO

RESPONSABILE DEL PRODECIMENTO: mauro.celani@sviluppoeconomico.gov.it
 BUIG: LII-3 ARRIVO: 20/02/2008 AREA: 34,09 Km² FOGLI IGM: 74
 RICHIEDENTI: Po Vallev Operations PTY UBICAZIONE: Modena
 Reggio Emilia

GROTTE DEL SALICE

RESPONSABILE DEL PRODECIMENTO: mauro.celani@sviluppoeconomico.gov.it
 BUIG: XLIV-3 ARRIVO: 01/02/2000 AREA: 378,5 Km² FOGLI IGM: 211
 RICHIEDENTI: Shell Italia EP UBICAZIONE: Matera
 Potenza

IL CONVENTO

RESPONSABILE DEL PRODECIMENTO: rita.mancuso@sviluppoeconomico.gov.it
 BUIG: LI-4 ARRIVO: 28/03/2007 AREA: 412,8 Km² FOGLI IGM: 155
 RICHIEDENTI: Compagnia Generale Idrocarburi UBICAZIONE: Campobasso
 Foggia
 Consul Service

LA CERASA

RESPONSABILE DEL PRODECIMENTO: mauro.celani@sviluppoeconomico.gov.it
 BUIG: XLIX-10 ARRIVO: 01/09/2005 AREA: 75,86 Km² FOGLI IGM: 199
 RICHIEDENTI: Shell Italia EP UBICAZIONE: Potenza

LA RISORTA

RESPONSABILE DEL PRODECIMENTO: flavia.doro@sviluppoeconomico.gov.it
 BUIG: XLIX-7 ARRIVO: 30/06/2005 AREA: 369,5 Km² FOGLI IGM: 65-77
 RICHIEDENTI: Northsun Italia UBICAZIONE: Ferrara
 Rovigo

LA SACCA

RESPONSABILE DEL PRODECIMENTO: luca.giuffrida@sviluppoeconomico.gov.it
 BUIG: XLVIII-1 ARRIVO: 01/10/2004 AREA: 52,35 Km² FOGLI IGM: 89
 RICHIEDENTI: Northern Petroleum Uk UBICAZIONE: Ravenna

LE SALINE

RESPONSABILE DEL PRODECIMENTO: flavia.doro@sviluppoeconomico.gov.it
 BUIG: L-9 ARRIVO: 31/08/2006 AREA: 616,8 Km² FOGLI IGM: 64-76
 RICHIEDENTI: Aleanna Resources LLC UBICAZIONE: Padova
 Rovigo

MASSERIA LA ROCCA

RESPONSABILE DEL PRODECIMENTO: mauro.celani@sviluppoeconomico.gov.it
 BUIG: XLII-1 ARRIVO: 22/12/1997 AREA: 13,06 Km² FOGLI IGM: 199
 RICHIEDENTI: Eni UBICAZIONE: Potenza
 Medoilgas Italia
 Total Italia

5 MASSERIA LAURINO

RESPONSABILE DEL PRODECIMENTO: rita.mancuso@sviluppoeconomico.gov.it
 BUIG: LII-5 ARRIVO: 29/04/2008 AREA: 140,7 Km² FOGLI IGM: 187-199
 RICHIEDENTI: Mac Oil UBICAZIONE: Potenza

MASSERIA MONTAROZZO

RESPONSABILE DEL PRODECIMENTO: rita.mancuso@sviluppoeconomico.gov.it
 BUIG: LI-5 ARRIVO: 27/04/2007 AREA: 154,6 Km² FOGLI IGM: 164-175
 RICHIEDENTI: Veqa Oil UBICAZIONE: Foggia

3 MELZO a

RESPONSABILE DEL PRODECIMENTO: rita.mancuso@sviluppoeconomico.gov.it
 BUIG: LII-2 ARRIVO: 25/01/2008 AREA: 182,8 Km² FOGLI IGM: 45-46
 RICHIEDENTI: Mac Oil UBICAZIONE: Bergamo
 Cremona
 Lodi
 Milano

3 MELZO b

RESPONSABILE DEL PRODECIMENTO: rita.mancuso@sviluppoeconomico.gov.it
 BUIG: LII-2 ARRIVO: 31/01/2008 AREA: 182,8 Km² FOGLI IGM: 45-46
 RICHIEDENTI: Northern Petroleum UBICAZIONE: Bergamo
 Cremona
 Lodi
 Milano

MOLINO

RESPONSABILE DEL PRODECIMENTO: mirella.pernarella@sviluppoeconomico.gov.it
 BUIG: L-9 ARRIVO: 09/08/2006 AREA: 24,35 Km² FOGLI IGM: 60-72
 RICHIEDENTI: Aleanna Resources LLC UBICAZIONE: Piacenza

ISTANZE PER IL CONFERIMENTO DI TITOLI MINERARI - Aggiornamento 31/ottobre/2008

MONTE CARBONE

RESPONSABILE DEL PRODECIMENTO: mauro.celani@sviluppoeconomico.gov.it
 BUIG: XL-8 ARRIVO: 31/07/1996 AREA: 497,5 Km² FOGLI IGM: 189 201
 RICHIEDENTI: Eni UBICAZIONE: Bari
 Matera
 Taranto

MONTE CAVALLO

RESPONSABILE DEL PRODECIMENTO: raffaele.pasquali@sviluppoeconomico.gov.it
 BUIG: XLIX-10 ARRIVO: 01/09/2005 AREA: 211,9 Km² FOGLI IGM: 199-210
 RICHIEDENTI: Shell Italia EP UBICAZIONE: Potenza
 Salerno

MONTE GALLO

RESPONSABILE DEL PRODECIMENTO: raffaele.pasquali@sviluppoeconomico.gov.it
 BUIG: L-7 ARRIVO: 06/06/2006 AREA: 122,1 Km² FOGLI IGM: 118
 RICHIEDENTI: Gas Plus Italiana UBICAZIONE: Ancona
 Macerata

5 MONTE LI FOI

RESPONSABILE DEL PRODECIMENTO:
 BUIG: LII-1 ARRIVO: 31/12/2007 AREA: 140,7 Km² FOGLI IGM: 187-199
 RICHIEDENTI: Eni UBICAZIONE: Potenza

MONTE NEGRO

RESPONSABILE DEL PRODECIMENTO: mirella.pernarella@sviluppoeconomico.gov.it
 BUIG: L-12 ARRIVO: 29/11/2006 AREA: 287,7 Km² FOGLI IGM: 200-211
 RICHIEDENTI: Celtique Energie Petr. UBICAZIONE: Matera

4 MONTE S. LUCIA

RESPONSABILE DEL PRODECIMENTO: raffaele.pasquali@sviluppoeconomico.gov.it
 BUIG: LI-11 ARRIVO: 31/10/2007 AREA: 439,6 Km² FOGLI IGM: 124-125-132-
 RICHIEDENTI: Compagnia Generale Idrocarburi UBICAZIONE: Ascoli Piceno
 Grove Energy Macerata

MONTELURO

RESPONSABILE DEL PRODECIMENTO: fausto.ingravalle@sviluppoeconomico.gov.it
 BUIG: XLVII-4 ARRIVO: 17/03/2003 AREA: 364,86 Km² FOGLI IGM: 109
 RICHIEDENTI: Petren UBICAZIONE: Pesaro
 Rimini

4 MONTOTTONE

RESPONSABILE DEL PRODECIMENTO: raffaele.pasquali@sviluppoeconomico.gov.it
 BUIG: LII-3 ARRIVO: 22/02/2008 AREA: 439,6 Km² FOGLI IGM: 124-125-132-
 RICHIEDENTI: Mac Oil UBICAZIONE: Ascoli Piceno
 Macerata

MORGETTA

RESPONSABILE DEL PRODECIMENTO: salvatore.interlandi@sviluppoeconomico.gov.it
 BUIG: XLVIII-7 ARRIVO: 01/06/2004 AREA: 6,1 Km² FOGLI IGM: 148
 RICHIEDENTI: Costruzione Condotte UBICAZIONE: Campobasso

MURO LUCANO

RESPONSABILE DEL PRODECIMENTO: mauro.celani@sviluppoeconomico.gov.it
 BUIG: XL-12 ARRIVO: 27/11/1996 AREA: 117,23 Km² FOGLI IGM: 186 187
 RICHIEDENTI: Italmin Petroli UBICAZIONE: Potenza
 Salerno

NUSCO

RESPONSABILE DEL PRODECIMENTO: raffaele.pasquali@sviluppoeconomico.gov.it
 BUIG: XLVI-8 ARRIVO: 18/07/2002 AREA: 698,5 Km² FOGLI IGM: 174 186
 RICHIEDENTI: Italmin Exploration UBICAZIONE: Avellino
 Benevento

OLIVETO LUCANO

RESPONSABILE DEL PRODECIMENTO: mauro.celani@sviluppoeconomico.gov.it
 BUIG: XLII-11 ARRIVO: 08/10/1998 AREA: 188,23 Km² FOGLI IGM: 200
 RICHIEDENTI: Esso Italiana UBICAZIONE: Matera
 Total Italia Potenza

OPERA

RESPONSABILE DEL PRODECIMENTO: rita.mancuso@sviluppoeconomico.gov.it
 BUIG: XLIX-8 ARRIVO: 01/07/2005 AREA: 329,28 Km² FOGLI IGM: 45-59
 RICHIEDENTI: Northsun Italia UBICAZIONE: Milano
 Pavia

ISTANZE PER IL CONFERIMENTO DI TITOLI MINERARI - Aggiornamento 31/ottobre/2008

OSSOLA

RESPONSABILE DEL PRODECIMENTO: rita.mancuso@sviluppoeconomico.gov.it
 BUIG: L-3 ARRIVO: 01/02/2006 AREA: 297,6 Km² FOGLI IGM: 32-33-45-46
 RICHIEDENTI: Po Vallev Operations PTY UBICAZIONE: Bergamo
 Lecce
 Milano

PALAZZO SAN GERVASIO

RESPONSABILE DEL PRODECIMENTO: mauro.celani@sviluppoeconomico.gov.it
 BUIG: L-4 ARRIVO: 29/03/2006 AREA: 561 Km² FOGLI IGM: 187-188
 RICHIEDENTI: Aleanna Resources LLC UBICAZIONE: Bari
 Potenza

PANNOCCHIA

RESPONSABILE DEL PRODECIMENTO: mirella.pernarella@sviluppoeconomico.gov.it
 BUIG: L-1 ARRIVO: 01/12/2005 AREA: 250,7 Km² FOGLI IGM: 73-85
 RICHIEDENTI: Edison UBICAZIONE: Parma

9 PESSINA CREMONESE

RESPONSABILE DEL PRODECIMENTO:
 BUIG: LII-7 ARRIVO: 26/06/2008 AREA: 421,2 Km² FOGLI IGM: 61
 RICHIEDENTI: Petrocorp Italia UBICAZIONE: Brescia
 Cremona
 Mantova

PIGNOLA

RESPONSABILE DEL PRODECIMENTO: mauro.celani@sviluppoeconomico.gov.it
 BUIG: XLIX-10 ARRIVO: 01/09/2005 AREA: 54,83 Km² FOGLI IGM: 199
 RICHIEDENTI: Shell Italia EP UBICAZIONE: Potenza

PIZZO SCIABOLONE

RESPONSABILE DEL PRODECIMENTO: mauro.celani@sviluppoeconomico.gov.it
 BUIG: XLIX-6 ARRIVO: 30/05/2005 AREA: 96,22 Km² FOGLI IGM: 200-201
 RICHIEDENTI: Gas Plus Italiana UBICAZIONE: Matera

PLATACI

RESPONSABILE DEL PRODECIMENTO: mauro.celani@sviluppoeconomico.gov.it
 BUIG: XL-4 ARRIVO: 26/03/1996 AREA: 181,86 Km² FOGLI IGM: 211 212 221 2
 RICHIEDENTI: Eni UBICAZIONE: Catanzaro
 Ital Gas Storage

PODERE GALLINA

RESPONSABILE DEL PRODECIMENTO: fausto.ingravalle@sviluppoeconomico.gov.it
 BUIG: L-1 ARRIVO: 01/12/2005 AREA: 506,2 Km² FOGLI IGM: 76-87-88
 RICHIEDENTI: Po Vallev Operations PTY UBICAZIONE: Bologna
 Ferrara

PONTE DEI GRILLI

RESPONSABILE DEL PRODECIMENTO: fausto.ingravalle@sviluppoeconomico.gov.it
 BUIG: XLIX-12 ARRIVO: 30/11/2005 AREA: 258,45 Km² FOGLI IGM: 88-89-99-100
 RICHIEDENTI: Aleanna Resources LLC UBICAZIONE: Bologna
 Forlì
 Ravenna

PONTE DEL DIAVOLO

RESPONSABILE DEL PRODECIMENTO: fausto.ingravalle@sviluppoeconomico.gov.it
 BUIG: L-4 ARRIVO: 01/03/2006 AREA: 240,6 Km² FOGLI IGM: 76
 RICHIEDENTI: Aleanna Resources LLC UBICAZIONE: Ferrara

PORTOMAGGIORE

RESPONSABILE DEL PRODECIMENTO: mirella.pernarella@sviluppoeconomico.gov.it
 BUIG: LI-5 ARRIVO: 20/04/2007 AREA: 378,5 Km² FOGLI IGM: 76-77-88-89
 RICHIEDENTI: Grove Energy UBICAZIONE: Bologna
 Ferrara
 Ravenna

POSTA DEL GIUDICE

RESPONSABILE DEL PRODECIMENTO: rita.mancuso@sviluppoeconomico.gov.it
 BUIG: L-2 ARRIVO: 31/01/2006 AREA: 113,6 Km² FOGLI IGM: 163
 RICHIEDENTI: Energia Della Concordia UBICAZIONE: Foggia

PUNTA MARINA

RESPONSABILE DEL PRODECIMENTO: luca.giuffrida@sviluppoeconomico.gov.it
 BUIG: XLIX-3 ARRIVO: 01/02/2005 AREA: 29,7 Km² FOGLI IGM: 89
 RICHIEDENTI: Northern Petroleum Uk UBICAZIONE: Ravenna

ISTANZE PER IL CONFERIMENTO DI TITOLI MINERARI - Aggiornamento 31/ottobre/2008

RECANATI

RESPONSABILE DEL PRODECIMENTO: fausto.ingravalle@sviluppoeconomico.gov.it
 BUIG: XLVII-1 ARRIVO: 26/09/2003 AREA: 72,54 Km² FOGLI IGM: 122
 RICHIEDENTI: Costruzione Condotte UBICAZIONE: Ancona
 Macerata

RONSECCO

RESPONSABILE DEL PRODECIMENTO:
 BUIG: LII-9 ARRIVO: 28/08/2008 AREA: 745,9 Km² FOGLI IGM: 43-57-69
 RICHIEDENTI: Petroceltic Elsa UBICAZIONE: Alessandria
 Asti
 Torino
 Vercelli

S. GIOVANNI TEATINO

RESPONSABILE DEL PRODECIMENTO: mauro.celani@sviluppoeconomico.gov.it
 BUIG: XLIII-10 ARRIVO: 29/09/1999 AREA: 199,1 Km² FOGLI IGM: 141 147
 RICHIEDENTI: Eni UBICAZIONE: Chieti
 Pescara

S. GRATO

RESPONSABILE DEL PRODECIMENTO:
 BUIG: LII-10 ARRIVO: 08/09/2008 AREA: 171,3 Km² FOGLI IGM: 46-59-60
 RICHIEDENTI: Mac Oil UBICAZIONE: Cremona
 Lodi
 Milano
 Pavia

S. MARIA GORETTI

RESPONSABILE DEL PRODECIMENTO:
 BUIG: LII-11 ARRIVO: 31/10/2008 AREA: 101,3 Km² FOGLI IGM: 133-134-125
 RICHIEDENTI: Consul Service UBICAZIONE: Ascoli Piceno

S. VENERE

RESPONSABILE DEL PRODECIMENTO: raffaele.pasquali@sviluppoeconomico.gov.it
 BUIG: L-7 ARRIVO: 22/06/2006 AREA: 73,12 Km² FOGLI IGM: 141
 RICHIEDENTI: Eni UBICAZIONE: Pescara
 Gas Plus Italiana

SAN BUONO

RESPONSABILE DEL PRODECIMENTO: salvatore.interlandi@sviluppoeconomico.gov.it
 BUIG: LI-8 ARRIVO: 25/07/2007 AREA: 736,3 Km² FOGLI IGM: 147-148-153-
 RICHIEDENTI: Medoilgas Italia UBICAZIONE: Campobasso
 Chieti

6 SAN CATALDO

RESPONSABILE DEL PRODECIMENTO:
 BUIG: LII-6 ARRIVO: 30/05/2008 AREA: 142,9 Km² FOGLI IGM: 187
 RICHIEDENTI: Mac Oil UBICAZIONE: Potenza

6 SAN FELE

RESPONSABILE DEL PRODECIMENTO:
 BUIG: LII-2 ARRIVO: 02/01/2008 AREA: 142,9 Km² FOGLI IGM: 187
 RICHIEDENTI: Eni UBICAZIONE: Potenza

SAN ROCCO

RESPONSABILE DEL PRODECIMENTO: raffaele.pasquali@sviluppoeconomico.gov.it
 BUIG: L-7 ARRIVO: 15/06/2006 AREA: 67,75 Km² FOGLI IGM: 148
 RICHIEDENTI: Compagnia Generale Idrocarburi UBICAZIONE: Chieti

SANTA CROCE

RESPONSABILE DEL PRODECIMENTO: salvatore.interlandi@sviluppoeconomico.gov.it
 BUIG: XLIX-12 ARRIVO: 01/11/2005 AREA: 745,6 Km² FOGLI IGM: 162
 RICHIEDENTI: Sviluppo Risorse Naturali UBICAZIONE: Benevento
 Campobasso

SASSUOLO

RESPONSABILE DEL PRODECIMENTO: luca.giuffrida@sviluppoeconomico.gov.it
 BUIG: L-2 ARRIVO: 11/01/2006 AREA: 252,26 Km² FOGLI IGM: 86-87
 RICHIEDENTI: Terracon UBICAZIONE: Modena
 Reggio Emilia

SATRIANO DI LUCANIA

RESPONSABILE DEL PRODECIMENTO: mauro.celani@sviluppoeconomico.gov.it
 BUIG: XLIX-10 ARRIVO: 22/09/2005 AREA: 104,3 Km² FOGLI IGM: 199
 RICHIEDENTI: Eni UBICAZIONE: Potenza

ISTANZE PER IL CONFERIMENTO DI TITOLI MINERARI - Aggiornamento 31/ottobre/2008

SERRA DEI GATTI

RESPONSABILE DEL PRODECIMENTO: rita.mancuso@sviluppoeconomico.gov.it
 BUIG: L-2 ARRIVO: 31/01/2006 AREA: 121,8 Km² FOGLI IGM: 163-174
 RICHIEDENTI: Medoilgas Italia UBICAZIONE: Foqia

SIENA

RESPONSABILE DEL PRODECIMENTO: fausto.ingravalle@sviluppoeconomico.gov.it
 BUIG: XLVIII-5 ARRIVO: 01/04/2004 AREA: 477,96 Km² FOGLI IGM: 113-120
 RICHIEDENTI: Heritage Petroleum PLC UBICAZIONE: Firenze
 Siena

7 SORBOLO

RESPONSABILE DEL PRODECIMENTO:
 BUIG: LII-3 ARRIVO: 21/02/2008 AREA: 301,9 Km² FOGLI IGM: 73-74
 RICHIEDENTI: San Leon Energy UBICAZIONE: Parma
 Reggio Emilia

9 SOSPIRO

RESPONSABILE DEL PRODECIMENTO:
 BUIG: LII-3 ARRIVO: 21/02/2008 AREA: 421,2 Km² FOGLI IGM: 61
 RICHIEDENTI: San Leon Energy UBICAZIONE: Brescia
 Cremona
 Mantova

SPEZZANO ALBANESE

RESPONSABILE DEL PRODECIMENTO: mauro.celani@sviluppoeconomico.gov.it
 BUIG: XLII-3 ARRIVO: 16/02/1998 AREA: 743 Km² FOGLI IGM: 221 222 229 2
 RICHIEDENTI: Eni UBICAZIONE: Cosenza

TEMPA LA PETROSA

RESPONSABILE DEL PRODECIMENTO: mirella.pernarella@sviluppoeconomico.gov.it
 BUIG: LI-4 ARRIVO: 28/03/2007 AREA: 412,1 Km² FOGLI IGM: 200-211
 RICHIEDENTI: Total Italia UBICAZIONE: Cosenza
 Matera
 Potenza

1 TOLVE

RESPONSABILE DEL PRODECIMENTO: mirella.pernarella@sviluppoeconomico.gov.it
 BUIG: LI-4 ARRIVO: 28/03/2007 AREA: 84,34 Km² FOGLI IGM: 118
 RICHIEDENTI: Independent Energy Solutions UBICAZIONE: Potenza

TORRENTE ACQUA FREDDA

RESPONSABILE DEL PRODECIMENTO: mauro.celani@sviluppoeconomico.gov.it
 BUIG: L-4 ARRIVO: 01/03/2006 AREA: 66,24 Km² FOGLI IGM: 200
 RICHIEDENTI: Aleanna Resources LLC UBICAZIONE: Matera

1 TORRENTE ALVO

RESPONSABILE DEL PRODECIMENTO: mirella.pernarella@sviluppoeconomico.gov.it
 BUIG: L-12 ARRIVO: 29/11/2006 AREA: 84,34 Km² FOGLI IGM: 188
 RICHIEDENTI: Celtique Energie Petr. UBICAZIONE: Potenza

TRE PONTI

RESPONSABILE DEL PRODECIMENTO: flavia.doro@sviluppoeconomico.gov.it
 BUIG: L-9 ARRIVO: 31/08/2006 AREA: 742,8 Km² FOGLI IGM: 64-65-76-77
 RICHIEDENTI: Aleanna Resources LLC UBICAZIONE: Ferrara
 Padova
 Rovigo
 Venezia

TRIGOLO

RESPONSABILE DEL PRODECIMENTO: rita.mancuso@sviluppoeconomico.gov.it
 BUIG: XLIX-11 ARRIVO: 01/10/2005 AREA: 161,8 Km² FOGLI IGM: 46-60
 RICHIEDENTI: Eni UBICAZIONE: Brescia
 Cremona

3 VIGNATE

RESPONSABILE DEL PRODECIMENTO: rita.mancuso@sviluppoeconomico.gov.it
 BUIG: LI-10 ARRIVO: 24/09/2007 AREA: 182,8 Km² FOGLI IGM: 45-46
 RICHIEDENTI: Pen Gas UBICAZIONE: Bergamo
 Cremona
 Lodi
 Milano

VILLA CARBONE

RESPONSABILE DEL PRODECIMENTO: raffaele.pasquali@sviluppoeconomico.gov.it
 BUIG: L-5 ARRIVO: 28/04/2006 AREA: 68,12 Km² FOGLI IGM: 140-133
 RICHIEDENTI: Gas Plus Italiana UBICAZIONE: Teramo
 Medoilgas Italia

ISTANZE PER IL CONFERIMENTO DI TITOLI MINERARI - Aggiornamento 31/ottobre/2008

VILLA GIGLI

RESPONSABILE DEL PRODECIMENTO: raffaele.pasquali@sviluppoeconomico.gov.it
 BUIG: LI-1 ARRIVO: 29/12/2006 AREA: 100,9 Km² FOGLI IGM: 118
 RICHIEDENTI: Compagnia Generale Idrocarburi UBICAZIONE: Ancona
 Consul Service Macerata

VILLA MAZZAROSA

RESPONSABILE DEL PRODECIMENTO: raffaele.pasquali@sviluppoeconomico.gov.it
 BUIG: L-4 ARRIVO: 31/03/2006 AREA: 13,4 Km² FOGLI IGM: 134-141
 RICHIEDENTI: Medoilgas Italia UBICAZIONE: Teramo

ZAPPOLINO

RESPONSABILE DEL PRODECIMENTO: luca.giuffrida@sviluppoeconomico.gov.it
 BUIG: L-5 ARRIVO: 21/04/2006 AREA: 448,8 Km² FOGLI IGM: 87-88
 RICHIEDENTI: Edison UBICAZIONE: Bologna
 Modena

10 ZENA

RESPONSABILE DEL PRODECIMENTO:
 BUIG: LII-4 ARRIVO: 17/03/2008 AREA: 535,2 Km² FOGLI IGM: 60-61-72-73
 RICHIEDENTI: Pen Gas UBICAZIONE: Parma
 Piacenza

ISTANZE DI PERMESSO DI RICERCA IN MARE

d 21 G.R.-NP

RESPONSABILE DEL PRODECIMENTO: annamaria.depetrillo@sviluppoeconomico.gov.it
 BUIG: XLVIII-3 ARRIVO: 29/02/2004 AREA: 712,5 Km² FOGLI IIM: 948
 RICHIEDENTI: Northern Petroleum UBICAZIONE: G - Canale di Sicilia

d 59 F.R.-NP

RESPONSABILE DEL PRODECIMENTO: annamaria.depetrillo@sviluppoeconomico.gov.it
 BUIG: XLIX-5 ARRIVO: 01/04/2005 AREA: 730,75 Km² FOGLI IIM: 919
 RICHIEDENTI: Northern Petroleum UBICAZIONE: F - Mare Ionio

d 60 F.R.-NP

RESPONSABILE DEL PRODECIMENTO: annamaria.depetrillo@sviluppoeconomico.gov.it
 BUIG: L-4 ARRIVO: 01/03/2006 AREA: 741,8 Km² FOGLI IIM: 921
 RICHIEDENTI: Northern Petroleum UBICAZIONE: F - Mare Adriatico

d 61 F.R.-NP

RESPONSABILE DEL PRODECIMENTO: annamaria.depetrillo@sviluppoeconomico.gov.it
 BUIG: L-7 ARRIVO: 01/06/2006 AREA: 733,5 Km² FOGLI IIM: 921
 RICHIEDENTI: Northern Petroleum UBICAZIONE: F - Mare Adriatico

d 63 F.R.NP

RESPONSABILE DEL PRODECIMENTO:
 BUIG: LII-11 ARRIVO: 31/10/2008 AREA: 724,55 Km² FOGLI IIM: 919
 RICHIEDENTI: Northern Petroleum Uk UBICAZIONE: D - Mare Ionio
 F - Mare Ionio

d 64 F.R.NP

RESPONSABILE DEL PRODECIMENTO:
 BUIG: LII-11 ARRIVO: 31/10/2008 AREA: 746,08 Km² FOGLI IIM: 919
 RICHIEDENTI: Northern Petroleum Uk UBICAZIONE: D - Mare Ionio
 F - Mare Ionio

d 90 E.R.-PU

RESPONSABILE DEL PRODECIMENTO: luca.giuffrida@sviluppoeconomico.gov.it
 BUIG: XLIII-2 ARRIVO: 01/01/1999 AREA: 683,13 Km² FOGLI IIM: 911
 RICHIEDENTI: Puma Petroleum UBICAZIONE: E - Mare Tirreno

d 91 E.R.-PU

RESPONSABILE DEL PRODECIMENTO: luca.giuffrida@sviluppoeconomico.gov.it
 BUIG: XLIII-5 ARRIVO: 01/04/1999 AREA: 643,12 Km² FOGLI IIM: 913
 RICHIEDENTI: Puma Petroleum UBICAZIONE: E - Mare Tirreno

d 94 E.R.-SA

RESPONSABILE DEL PRODECIMENTO: annamaria.depetrillo@sviluppoeconomico.gov.it
 BUIG: LII-2 ARRIVO: 24/01/2008 AREA: 656 Km² FOGLI IIM: 949
 RICHIEDENTI: Saras UBICAZIONE: E - Golfo di Caalari

ISTANZE PER IL CONFERIMENTO DI TITOLI MINERARI - Aggiornamento 31/ottobre/2008

d 95 E.R.-SA

RESPONSABILE DEL PRODECIMENTO: annamaria.depetrillo@sviluppoeconomico.gov.it
 BUIG: LII-2 ARRIVO: 24/01/2008 AREA: 629,95 Km² FOGLI IIM:
 RICHIEDENTI: Saras UBICAZIONE: E - Golfo di Oristano

d 147 D.R.-AG

RESPONSABILE DEL PRODECIMENTO: luca.giuffrida@sviluppoeconomico.gov.it
 BUIG: XL-8 ARRIVO: 01/07/1996 AREA: 512,3 Km² FOGLI IIM: 920
 RICHIEDENTI: Eni UBICAZIONE: D - Mare Ionio

d 148 D.R.-CS

RESPONSABILE DEL PRODECIMENTO: luca.giuffrida@sviluppoeconomico.gov.it
 BUIG: L-7 ARRIVO: 01/06/2006 AREA: 162,28 Km² FOGLI IIM: 919
 RICHIEDENTI: Consul Service UBICAZIONE: D - Mare Ionio

d 149 D.R.-NP

RESPONSABILE DEL PRODECIMENTO: luca.giuffrida@sviluppoeconomico.gov.it
 BUIG: L-10 ARRIVO: 01/09/2006 AREA: 735,7 Km² FOGLI IIM: 921
 RICHIEDENTI: Northern Petroleum UBICAZIONE: D - Mare Ionio
 F - Mare Adriatico

d 150 D.R.-CS

RESPONSABILE DEL PRODECIMENTO: luca.giuffrida@sviluppoeconomico.gov.it
 BUIG: LI-4 ARRIVO: 01/03/2007 AREA: 63,13 Km² FOGLI IIM: 919
 RICHIEDENTI: UBICAZIONE:

4 d 167 A.R.-CS

RESPONSABILE DEL PRODECIMENTO: annamaria.depetrillo@sviluppoeconomico.gov.it
 BUIG: LI-5 ARRIVO: 01/04/2007 AREA: 526 Km² FOGLI IIM: 924
 RICHIEDENTI: UBICAZIONE:

4 d 168 A.R.-PV

RESPONSABILE DEL PRODECIMENTO: annamaria.depetrillo@sviluppoeconomico.gov.it
 BUIG: LI-9 ARRIVO: 06/08/2007 AREA: 526 Km² FOGLI IIM: 924
 RICHIEDENTI: Po Vallev Operations PTY UBICAZIONE: A - Mare Adriatico

d 341 C.R.-PU

RESPONSABILE DEL PRODECIMENTO: luca.giuffrida@sviluppoeconomico.gov.it
 BUIG: XLII-12 ARRIVO: 01/11/1998 AREA: 658,75 Km² FOGLI IIM: 960
 RICHIEDENTI: Puma Petroleum UBICAZIONE: C - Mare Mediterraneo

d 342 C.R.-PU

RESPONSABILE DEL PRODECIMENTO: luca.giuffrida@sviluppoeconomico.gov.it
 BUIG: XLV-8 ARRIVO: 01/07/2001 AREA: 716,7 Km² FOGLI IIM: 960
 RICHIEDENTI: Puma Petroleum UBICAZIONE: C - Mare Mediterraneo

1 d 345 C.R.-MF

RESPONSABILE DEL PRODECIMENTO: luca.giuffrida@sviluppoeconomico.gov.it
 BUIG: XLVII-5 ARRIVO: 01/04/2003 AREA: 267,81 Km² FOGLI IIM:
 RICHIEDENTI: Mavfair Petroleum UBICAZIONE: C - Canale di Sicilia

1 d 346 C.R.-EA

RESPONSABILE DEL PRODECIMENTO: luca.giuffrida@sviluppoeconomico.gov.it
 BUIG: XLVII-8 ARRIVO: 30/07/2003 AREA: 267,81 Km² FOGLI IIM:
 RICHIEDENTI: British Gas International BV UBICAZIONE: C - Canale di Sicilia
 Edison
 Eni

d 347 C.R.-NP

RESPONSABILE DEL PRODECIMENTO: annamaria.depetrillo@sviluppoeconomico.gov.it
 BUIG: XLVII-1 ARRIVO: 30/11/2003 AREA: 391,49 Km² FOGLI IIM:
 RICHIEDENTI: Northern Petroleum UBICAZIONE: C - Canale di Sicilia

d 349 C.R.-MD

RESPONSABILE DEL PRODECIMENTO: luca.giuffrida@sviluppoeconomico.gov.it
 BUIG: L-1 ARRIVO: 01/12/2005 AREA: 366,25 Km² FOGLI IIM: 917
 RICHIEDENTI: Medoil PLC UBICAZIONE: C - Canale di Sicilia

d 350 C.R.-MD

RESPONSABILE DEL PRODECIMENTO: luca.giuffrida@sviluppoeconomico.gov.it
 BUIG: L-1 ARRIVO: 01/12/2005 AREA: 589,69 Km² FOGLI IIM: 917
 RICHIEDENTI: Medoil PLC UBICAZIONE: C - Canale di Sicilia

ISTANZE PER IL CONFERIMENTO DI TITOLI MINERARI - Aggiornamento 31/ottobre/2008

d 351 C.R.-NP

RESPONSABILE DEL PRODECIMENTO: annamaria.depetrillo@sviluppoeconomico.gov.it
 BUIG: LII-2 ARRIVO: 31/01/2008 AREA: 101,87 Km² FOGLI IIM: 917
 RICHIEDENTI: Northern Petroleum UBICAZIONE: C - Canale di Sicilia

d 352 C.R.-SL

RESPONSABILE DEL PRODECIMENTO: annamaria.depetrillo@sviluppoeconomico.gov.it
 BUIG: LII-3 ARRIVO: 21/02/2008 AREA: 358,5 Km² FOGLI IIM: 948
 RICHIEDENTI: San Leon Energy UBICAZIONE: C - Canale di Sicilia

d 353 C.R.-SL

RESPONSABILE DEL PRODECIMENTO: annamaria.depetrillo@sviluppoeconomico.gov.it
 BUIG: LII-3 ARRIVO: 21/02/2008 AREA: 226,2 Km² FOGLI IIM: 948
 RICHIEDENTI: San Leon Energy UBICAZIONE: C - Canale di Sicilia

d 354 C.R.-SL

RESPONSABILE DEL PRODECIMENTO: annamaria.depetrillo@sviluppoeconomico.gov.it
 BUIG: LII-3 ARRIVO: 21/02/2008 AREA: 482,5 Km² FOGLI IIM: 18
 RICHIEDENTI: San Leon Energy UBICAZIONE: C - Canale di Sicilia

d 355 C.R.-SR

RESPONSABILE DEL PRODECIMENTO:
 BUIG: LII-10 ARRIVO: 30/09/2008 AREA: 465 Km² FOGLI IIM: 917
 RICHIEDENTI: Sviluppo Risorse Naturali UBICAZIONE: C - Canale di Sicilia

3 d 492 B.R.-EL

RESPONSABILE DEL PRODECIMENTO: annamaria.depetrillo@sviluppoeconomico.gov.it
 BUIG: L-11 ARRIVO: 01/10/2006 AREA: 172,4 Km² FOGLI IIM: 922
 RICHIEDENTI: Petroceltic Elsa UBICAZIONE: B - Mare Adriatico

d 493 B.R.-EL

RESPONSABILE DEL PRODECIMENTO: annamaria.depetrillo@sviluppoeconomico.gov.it
 BUIG: L-11 ARRIVO: 01/10/2006 AREA: 327,1 Km² FOGLI IIM: 922
 RICHIEDENTI: Petroceltic Elsa UBICAZIONE: B - Mare Adriatico

d 494 B.R.-EL

RESPONSABILE DEL PRODECIMENTO: annamaria.depetrillo@sviluppoeconomico.gov.it
 BUIG: L-11 ARRIVO: 01/10/2006 AREA: 277,3 Km² FOGLI IIM: 922
 RICHIEDENTI: Petroceltic Elsa UBICAZIONE: B - Mare Adriatico

d 495 B.R.-EL

RESPONSABILE DEL PRODECIMENTO: annamaria.depetrillo@sviluppoeconomico.gov.it
 BUIG: L-11 ARRIVO: 01/10/2006 AREA: 165 Km² FOGLI IIM: 922
 RICHIEDENTI: Petroceltic Elsa UBICAZIONE: B - Mare Adriatico

d 496 B.R.-EL

RESPONSABILE DEL PRODECIMENTO: annamaria.depetrillo@sviluppoeconomico.gov.it
 BUIG: L-11 ARRIVO: 01/10/2006 AREA: 263,49 Km² FOGLI IIM: 922
 RICHIEDENTI: Petroceltic Elsa UBICAZIONE: B - Mare Adriatico

d 497 B.R.-EL

RESPONSABILE DEL PRODECIMENTO: annamaria.depetrillo@sviluppoeconomico.gov.it
 BUIG: L-11 ARRIVO: 01/10/2006 AREA: 407,4 Km² FOGLI IIM: 922
 RICHIEDENTI: Petroceltic Elsa UBICAZIONE: B - Mare Adriatico

d 498 B.R.-EL

RESPONSABILE DEL PRODECIMENTO: annamaria.depetrillo@sviluppoeconomico.gov.it
 BUIG: L-11 ARRIVO: 01/10/2006 AREA: 526,8 Km² FOGLI IIM: 922
 RICHIEDENTI: Petroceltic Elsa UBICAZIONE: B - Mare Adriatico

d 499 B.R.-EL

RESPONSABILE DEL PRODECIMENTO: annamaria.depetrillo@sviluppoeconomico.gov.it
 BUIG: L-11 ARRIVO: 01/10/2006 AREA: 269,68 Km² FOGLI IIM: 922
 RICHIEDENTI: Petroceltic Elsa UBICAZIONE: B - Mare Adriatico

d 500 B.R.-EL

RESPONSABILE DEL PRODECIMENTO: annamaria.depetrillo@sviluppoeconomico.gov.it
 BUIG: L-11 ARRIVO: 01/10/2006 AREA: 121,4 Km² FOGLI IIM: 922
 RICHIEDENTI: Petroceltic Elsa UBICAZIONE: B - Mare Adriatico

3 d 501 B.R.-GE

RESPONSABILE DEL PRODECIMENTO: annamaria.depetrillo@sviluppoeconomico.gov.it
 BUIG: LI-3 ARRIVO: 01/02/2007 AREA: 172,4 Km² FOGLI IIM: 922
 RICHIEDENTI: UBICAZIONE:

ISTANZE PER IL CONFERIMENTO DI TITOLI MINERARI - Aggiornamento 31/ottobre/2008

d 503 B.R.-CS

RESPONSABILE DEL PRODECIMENTO: annamaria.depetrillo@sviluppoeconomico.gov.it
 BUIG: LI-5 ARRIVO: 26/04/2007 AREA: 137,7 Km² FOGLI IIM: 923
 RICHIEDENTI: UBICAZIONE:

2 d 504 B.R.-GE

RESPONSABILE DEL PRODECIMENTO: annamaria.depetrillo@sviluppoeconomico.gov.it
 BUIG: LI-12 ARRIVO: 14/11/2007 AREA: 631 Km² FOGLI IIM: 923
 RICHIEDENTI: Grove Energy UBICAZIONE: B - Mare Adriatico

d 505 B.R.-EL

RESPONSABILE DEL PRODECIMENTO:
 BUIG: LII-3 ARRIVO: 29/02/2008 AREA: 729,7 Km² FOGLI IIM: 922
 RICHIEDENTI: Petroceltic Elsa UBICAZIONE: B - Mare Adriatico

d 506 B.R.-EL

RESPONSABILE DEL PRODECIMENTO: annamaria.depetrillo@sviluppoeconomico.gov.it
 BUIG: LII-4 ARRIVO: 31/03/2008 AREA: 631 Km² FOGLI IIM: 923
 RICHIEDENTI: Petroceltic Elsa UBICAZIONE: B - Mare Adriatico

ISTANZE DI CONCESSIONE DI COLTIVAZIONE IN TERRAFERMA

ABBADESSE

RESPONSABILE DEL PRODECIMENTO: fausto.ingravalle@sviluppoeconomico.gov.it
 BUIG: XLIX-5 ARRIVO: 01/04/2005 AREA: 14,75 Km² FOGLI IGM: 77- 89
 RICHIEDENTI: Grove Energy UBICAZIONE: Ravenna
 PERMESSO: VALLI DI COMACCHIO
 COMUNI: Bagnacavallo

AGLAVIZZA

RESPONSABILE DEL PRODECIMENTO: salvatore.interlandi@sviluppoeconomico.gov.it
 BUIG: L-7 ARRIVO: 01/06/2006 AREA: 7,32 Km² FOGLI IGM:
 RICHIEDENTI: Medoilgas Civita UBICAZIONE: Chieti
 COMUNI: Cupello,

AGOSTA

RESPONSABILE DEL PRODECIMENTO: fausto.ingravalle@sviluppoeconomico.gov.it
 BUIG: XLVII-1 ARRIVO: 01/09/2003 AREA: 26,93 Km² FOGLI IGM: 77 89
 RICHIEDENTI: Eni UBICAZIONE: Ferrara
 PERMESSO: VALLI DI COMACCHIO
 COMUNI: Comacchio,

COLLE S. GIOVANNI

RESPONSABILE DEL PRODECIMENTO: mirella.pernarella@sviluppoeconomico.gov.it
 BUIG: LII-2 ARRIVO: 16/01/2008 AREA: 22,8 Km² FOGLI IGM: 141
 RICHIEDENTI: Eni UBICAZIONE: Pescara
 Gas Plus Italiana Teramo
 COMUNI: Atri, Pineto, Sant'Angelo

MEZZOCOLLE

RESPONSABILE DEL PRODECIMENTO: fausto.ingravalle@sviluppoeconomico.gov.it
 BUIG: L-8 ARRIVO: 01/07/2006 AREA: 144,9 Km² FOGLI IGM:
 RICHIEDENTI: Eni UBICAZIONE: Bologna
 Ferrara
 COMUNI: Casalfiumanese,

S. ALBERTO

RESPONSABILE DEL PRODECIMENTO: fausto.ingravalle@sviluppoeconomico.gov.it
 BUIG: L-8 ARRIVO: 01/07/2006 AREA: 19,51 Km² FOGLI IGM:
 RICHIEDENTI: Edison UBICAZIONE: Bologna
 COMUNI: S. Pietro in Casale,

ISTANZE DI CONCESSIONE DI COLTIVAZIONE IN MARE

d 1 G.C.-AG

RESPONSABILE DEL PRODECIMENTO: rita.mancuso@sviluppoeconomico.gov.it
 BUIG: XLI-1 ARRIVO: 30/12/1996 AREA: 171,7 Km² FOGLI IIM: 947
 RICHIEDENTI: Agip UBICAZIONE: G - Canale di Sicilia
 Edison
 PERMESSO: G.R8.AS

d 6 F.C.-AG

RESPONSABILE DEL PRODECIMENTO: rita.mancuso@sviluppoeconomico.gov.it
 BUIG: LI-1 ARRIVO: 01/12/2006 AREA: 76,69 Km² FOGLI IIM:
 RICHIEDENTI: Eni UBICAZIONE: F - Mare Ionio

ISTANZE PER IL CONFERIMENTO DI TITOLI MINERARI - Aggiornamento 31/ottobre/2008

d 23 A.C.-AG

RESPONSABILE DEL PRODECIMENTO: rita.mancuso@sviluppoeconomico.gov.it PERMESSO: A.R80.AG
 BUIG: XXXIX-3 ARRIVO: 13/02/1995 AREA: 58,32 Km² FOGLI IIM: 924
 RICHIEDENTI: Aqip UBICAZIONE: A - Mare Adriatico

d 26 B.C.-AG

RESPONSABILE DEL PRODECIMENTO: rita.mancuso@sviluppoeconomico.gov.it PERMESSO: B.R137.AG
 BUIG: XXXII-3 ARRIVO: 15/02/1988 AREA: 58,48 Km² FOGLI IIM: 922
 RICHIEDENTI: Aqip UBICAZIONE: B - Mare Adriatico

d 29 B.C.-AG

RESPONSABILE DEL PRODECIMENTO: rita.mancuso@sviluppoeconomico.gov.it
 BUIG: L-10 ARRIVO: 01/09/2006 AREA: 27,31 Km² FOGLI IIM:
 RICHIEDENTI: Eni UBICAZIONE: B - Mare Adriatico

d 35 A.C.-AG

RESPONSABILE DEL PRODECIMENTO: PERMESSO: A.R73.AX
 BUIG: XLI-4 ARRIVO: 03/03/1997 AREA: 144,17 Km² FOGLI IIM: 924
 RICHIEDENTI: Aqip UBICAZIONE: A - Mare Adriatico
 Starqas Italia
 Total Italia

d 37 A.C.-AG

RESPONSABILE DEL PRODECIMENTO: rita.mancuso@sviluppoeconomico.gov.it PERMESSO: A.R88.FR
 BUIG: XLV-3 ARRIVO: 01/02/2001 AREA: 73,56 Km² FOGLI IIM: 924
 RICHIEDENTI: Eni UBICAZIONE: A - Mare Adriatico

d 38 A.C.-AG

RESPONSABILE DEL PRODECIMENTO: rita.mancuso@sviluppoeconomico.gov.it
 BUIG: L-3 ARRIVO: 01/02/2006 AREA: 54,26 Km² FOGLI IIM:
 RICHIEDENTI: Eni UBICAZIONE: A - Mare Adriatico

d 39 A.C.-EA

RESPONSABILE DEL PRODECIMENTO: rita.mancuso@sviluppoeconomico.gov.it
 BUIG: L-9 ARRIVO: 01/08/2006 AREA: 103,6 Km² FOGLI IIM:
 RICHIEDENTI: Eni UBICAZIONE: A - Mare Adriatico

ISTANZE DI CONCESSIONE DI STOCCAGGIO IN TERRAFERMA

1 BAGNOLO MELLA STOCCAGGIO a

RESPONSABILE DEL PRODECIMENTO: liliana.panei@sviluppoeconomico.gov.it
 BUIG: LI-10 ARRIVO: 17/09/2007 AREA: 24,07 Km² FOGLI IGM: 47 COMUNI: Bagnolo Mella, Capriano del Colle, D
 RICHIEDENTI: Edison Stoccaqgio UBICAZIONE: Brescia

1 BAGNOLO MELLA STOCCAGGIO b

RESPONSABILE DEL PRODECIMENTO: liliana.panei@sviluppoeconomico.gov.it
 BUIG: LI-10 ARRIVO: 14/09/2007 AREA: 19,28 Km² FOGLI IGM: 47 COMUNI: Bagnolo Mella, Capriano del Colle, D
 RICHIEDENTI: Gaz de France International UBICAZIONE: Brescia

1 BAGNOLO MELLA STOCCAGGIO c

RESPONSABILE DEL PRODECIMENTO: liliana.panei@sviluppoeconomico.gov.it
 BUIG: LI-10 ARRIVO: 17/09/2007 AREA: 19,28 Km² FOGLI IGM: 47 COMUNI: Bagnolo Mella, Capriano del Colle, D
 RICHIEDENTI: 2B Energia UBICAZIONE: Brescia
 Enova
 Geogastock

1 BAGNOLO MELLA STOCCAGGIO d

RESPONSABILE DEL PRODECIMENTO: liliana.panei@sviluppoeconomico.gov.it
 BUIG: LI-10 ARRIVO: 17/09/2007 AREA: 19,28 Km² FOGLI IGM: 47 COMUNI: Bagnolo Mella, Capriano del Colle, D
 RICHIEDENTI: Hera UBICAZIONE: Brescia
 Verbundentz Gaz AG

1 BAGNOLO MELLA STOCCAGGIO e

RESPONSABILE DEL PRODECIMENTO: liliana.panei@sviluppoeconomico.gov.it
 BUIG: LI-10 ARRIVO: 17/09/2007 AREA: 24,07 Km² FOGLI IGM: 47 COMUNI: Bagnolo Mella, Capriano del Colle, D
 RICHIEDENTI: Northsun Italia UBICAZIONE: Brescia

1 BAGNOLO MELLA STOCCAGGIO f

RESPONSABILE DEL PRODECIMENTO: liliana.panei@sviluppoeconomico.gov.it
 BUIG: LI-10 ARRIVO: 17/09/2007 AREA: 19,28 Km² FOGLI IGM: 47 COMUNI: Bagnolo Mella, Capriano del Colle, D
 RICHIEDENTI: Sorqenia UBICAZIONE: Brescia

ISTANZE PER IL CONFERIMENTO DI TITOLI MINERARI - Aggiornamento 31/ottobre/2008

CORNEGLIANO STOCCAGGIO

RESPONSABILE DEL PRODECIMENTO: liliانا.panei@sviluppoeconomico.gov.it
 BUIG: XLVI-9 ARRIVO: 01/08/2002 AREA: 24,23 Km² FOGLI IGM:
 RICHIEDENTI: Italgas Storage UBICAZIONE: Lodi
 COMUNI: Pieve Fissiraga, Cornegliano Laudens

CUGNO LE MACINE STOCCAGGIO

RESPONSABILE DEL PRODECIMENTO: liliانا.panei@sviluppoeconomico.gov.it
 BUIG: XLVI-9 ARRIVO: 01/08/2002 AREA: 48,16 Km² FOGLI IGM:
 RICHIEDENTI: Geogastock UBICAZIONE: Matera
 COMUNI: Ferrandina, Salandra, Grottole.

POGGIOFIORITO STOCCAGGIO

RESPONSABILE DEL PRODECIMENTO: liliانا.panei@sviluppoeconomico.gov.it
 BUIG: LI-11 ARRIVO: 26/10/2007 AREA: 10,18 Km² FOGLI IGM: 147
 RICHIEDENTI: Gas Plus Italiana UBICAZIONE: Chieti
 COMUNI: Casacanditella, Fara Filiorum Petri, Fi

RIVARA STOCCAGGIO

RESPONSABILE DEL PRODECIMENTO: liliانا.panei@sviluppoeconomico.gov.it
 BUIG: XLVI-8 ARRIVO: 01/07/2002 AREA: 117,14 Km² FOGLI IGM:
 RICHIEDENTI: Independent Gas Management UBICAZIONE: Bologna
 Modena
 COMUNI: San Felice sul Panaro, Finale Emilia,

ROMANENGO STOCCAGGIO

RESPONSABILE DEL PRODECIMENTO: liliانا.panei@sviluppoeconomico.gov.it
 BUIG: LI-10 ARRIVO: 17/09/2007 AREA: 24,09 Km² FOGLI IGM: 46
 RICHIEDENTI: Enel Trade UBICAZIONE: Cremona
 COMUNI: Offanengo, Romanengo, Casaleto di

SAN BENEDETTO STOCCAGGIO

RESPONSABILE DEL PRODECIMENTO: liliانا.panei@sviluppoeconomico.gov.it
 BUIG: LI-10 ARRIVO: 14/09/2007 AREA: 15,07 Km² FOGLI IGM: 133
 RICHIEDENTI: Acea UBICAZIONE: Ascoli Piceno
 Gas Plus Storage
 Gaz de France International
 COMUNI: San Benedetto del Tronto, Montepre

SAN POTITO E COTIGNOLA STOCCAGGIO

RESPONSABILE DEL PRODECIMENTO: liliانا.panei@sviluppoeconomico.gov.it
 BUIG: XLVI-9 ARRIVO: 01/08/2002 AREA: 55,27 Km² FOGLI IGM: 88-89
 RICHIEDENTI: BluGas Infrastrutture UBICAZIONE: Ravenna
 Edison Stoccaqgio
 COMUNI: Lugo, Bagnacavallo, Cotignola, Faen

SERRA PIZZUTA STOCCAGGIO

RESPONSABILE DEL PRODECIMENTO: liliانا.panei@sviluppoeconomico.gov.it
 BUIG: XLVI-9 ARRIVO: 01/08/2002 AREA: 10,15 Km² FOGLI IGM:
 RICHIEDENTI: Geogastock UBICAZIONE: Matera
 COMUNI: Pisticci.

SINARCA STOCCAGGIO

RESPONSABILE DEL PRODECIMENTO: liliانا.panei@sviluppoeconomico.gov.it
 BUIG: L-7 ARRIVO: 15/06/2006 AREA: 20,43 Km² FOGLI IGM: 154
 RICHIEDENTI: Edison UBICAZIONE: Campobasso
 Gas Plus Italiana
 COMUNI: Montenero di Bisaccia, Montecilfone,

VERDICCHIO STOCCAGGIO

RESPONSABILE DEL PRODECIMENTO: liliانا.panei@sviluppoeconomico.gov.it
 BUIG: LII-11 ARRIVO: 03/10/2008 AREA: 4,98 Km² FOGLI IGM: 125
 RICHIEDENTI: Edison UBICAZIONE: Ascoli Piceno
 COMUNI: Sant'Elpidio a Mare

VOLTIDO STOCCAGGIO

RESPONSABILE DEL PRODECIMENTO: liliانا.panei@sviluppoeconomico.gov.it
 BUIG: LI-10 ARRIVO: 17/09/2007 AREA: 58,19 Km² FOGLI IGM: 61
 RICHIEDENTI: BluGas Infrastrutture UBICAZIONE: Cremona
 COMUNI: Cappella de' Picenardi, Torre dei Pice

ISTANZE DI PERMESSO DI RICERCA DI RISORSE GEOTERMICHE IN MARE

TIRRENO MERIDIONALE 1

RESPONSABILE DEL PRODECIMENTO: mirella.pernarella@sviluppoeconomico.gov.it
 BUIG: L-6 ARRIVO: 30/05/2006 AREA: 678,3 Km² FOGLI IIM: 915
 RICHIEDENTI: Eurobuilding UBICAZIONE:

ELENCO DEI TITOLI MINERARI VIGENTI

L'elenco dei titoli vigenti è consultabile anche on-line sul sito web dell'UNMIG all'indirizzo:

<http://unmig.sviluppoeconomico.gov.it>

responsabile dell'aggiornamento: beatrice.deamicis@sviluppoeconomico.gov.it

INDICE DEI TITOLI MINERARI

Aggiornamento: 31/ottobre/2008

PERMESSI DI RICERCA DI IDROCARBURI

DENOMINAZIONE	CODICE
A	
A.R. 92.EA	639
AGUGLIANO	535
A.R. 78.RC	549
A.R. 80.AG	566
A.R. 81.FR	570
ALIANO	492
A.R. 91.EA	638
A.R. 93.EA	640
ALTEDO	689
A.R. 87.AG	625
B	
B.R266.AG	663
BARDONE	546
BUCCHIANICO	422
BORSANO	530
B.R263.ET	659
B.R268.RG	671
B.R269.GC	673
BASTIGLIA	503
C	
CASCINA S. PIETRO	514
CASALE COCCHI	690
CROCETTA	507
CENTO	505
CASE SPARSE	694
CERASA	536
CARISIO	543
CIVITA	496
COLLE GRANATA	528
CIVITAQUANA	547
CASALNOCETO	382
CODOGNO	517
CORTE DEI SIGNORI	683
C.R146.NP	668
C.R147.NP	669
C.R148.VG	676
CORANA	548
E	
E.R51.NP	670
F	
F.R40.NP	681
FIUME BRUNA	687
FIUME TARO	533
F.R38.AG	665
FINALE EMILIA	518
F.R39.NP	680
FIUME ARRONE	523
FOSSO VALDIENNA	437
FROSINONE	445
FIUME ANIENE	481
G	
G.R18.NP	674
GUARDIA VOMANO	537
G.R20.NP	677
G.R22.NP	679
G.R21.NP	678
G.R. 14.AG	656
G.R. 13.AG	657
G.R15.PU	667
G.R19.NP	675
G.R17.NP	672
J	
JOLANDA DI SAVOIA	688
L	
LONGASTRINO	540
LA PROSPERA	691
LAGO DEL SALTO	482

M	
MONTE LA ROSSA	365
MUTIGNANO	501
MONTE ARAZZECCA	508
MONTE PALLANO	531
MANDURIA	684
MASSAFRA	685
MONTALBANO	539
MONTEMARCIANO	541
MASSERIA GAUDELLA	542
MASSA LOMBARDA	534
N	
NIBBIA	538
NIBBIANO	695
NOVARA	459
O	
ORTONA	524
P	
POSTA NUOVA	545
S	
SAMBUCHETO	686
SANTA MARGHERITA	692
SAN VINCENZO	510
SAN MARCO	525
SULMONA	682
SETTECERRI	454
SORA	484
SERRA S. BERNARDO	410
SAVIO	532
T	
TORRENTE LA VELLA	544
TERRA DEL SOLE	693
TEMPA MOLIANO	438
TEANA	485
TORRENTE PARMA	696
TORRENTE NURE	512
V	
VERCELLI	526
VIGEVANO	460
Z	
ZURLENGO	473

CONCESSIONI DI COLTIVAZIONE DI IDROCARBURI

DENOMINAZIONE	CODICE
A	
A.C21.AG	1006
A.C11.AG	981
A.C20.AG	1005
A.C.9.AG	978
A.C19.PI	1004
A.C10.AG	980
A.C12.AG	984
A.C34.AG	1022
A.C33.AG	1021
A.C32.AG	1019
A.C31.EA	1018
A.C30.EA	1017
A.C25.EA	1012
A.C13.AS	985
A.C22.EA	1009
A.C28.EA	1015
A.C27.EA	1014
A.C26.EA	1013
A.C14.AS	989
A.C24.EA	1011
A.C23.EA	1010
A.C29.EA	1016
A.C.2.AS	958
A.C16.AG	995

A.C.5.AV	964
A.C.7.AS	965
ALFONSINE	922
A.C.3.AS	959
A.C17.AG	1000
A.C.4.AS	960
A.C18.AG	1001
A.C15.AX	990
A.C.6.AS	967
A.C.1.AG	956
A.C.8.ME	970
B	
BARIGAZZO	704
B.C22.AG	1020
B.C.2.LF	957
B.C15.AV	993
B.C14.AS	987
B.C12.AS	988
B.C.1.LF	954
B.C17.TO	996
B.C13.AS	986
B.C.5.AS	966
B.C20.AS	1002
B.C.9.AS	973
B.C.7.LF	968
B.C10.AS	977
BOMBIANA	884
B.C.3.AS	961
B.C11.AS	979
B.C18.RI	997
BAGNOLO MELLA	905
B.C21.AG	1007
B.C.4.AS	962
B.C.8.LF	971
C	
CALCIANO	816
CUGNO LE MACINE	801
COLLE DI LAURO	790
CANDELA	789
CASTEL DI LAMA	820
CAPO COLONNE	809
CA' BELLAVISTA	712
C.C.3.AG	975
C.C.2.AS	974
C.C.1.AG	955
CERVIA MARE	952
CIGNONE	891
CAPPARUCCIA	933
COLABELLA	830
C.C.6.EO	991
CANONICA	910
CORTEMAGGIORE	892
CAVIAGA	890
CASTEGGIO	889
CASA BALLEANI	731
CASA MAGGI	871
CASCINA CASTELLO	934
D	
DOSSO DEGLI ANGELI	902
D.C.1.AG	963
D.C.2.AG	972
D.C.3.AG	976
D.C.4.AG	983
F	
F.C.1.AG	998
FIUME TENNA	800
FIUME TRESTE	810
FASCIA CERVIA MARE	953
FONTE S. DAMIANO	848
FORNOVO DI TARO	881
FILETTO	788
F.C.2.AG	1003
G	
GRECCHIA	703
GORGOGNONE	928
GAGGIOLA	713
GAGGIANO	904
GARAGUSO	783

I	
IL SALICE	846
L	
LUCERA	885
M	
MACERATA	829
MISANO ADRIATICO	858
MASSERIA VERTICCHIO	819
MELANICO	821
MAFALDA	828
MASSERIA MONACO	836
MONTE VRECCIARO	838
MONTIGNANO	839
MONTE CANTIERE	845
MASSERIA SPAVENTO	818
MACCHIA DI PIERNO	852
MASSIGNANO	877
MONTE URANO	867
MASSERIA PETRILLI	868
MONTE VERDESE	870
MASSERIA VIORANO	874
MONTEGRANARO	875
MONTEARDONE	878
MIRANDOLA	915
MIGLIANICO	930
MASSERIA GROTTAVECCHIA	849
MASSERIA ACQUASALSA	798
MONTE MORRONE	808
MOLINAZZO	718
MONTE CASTELLANO	795
MANARA	886
MANCHE DI CIMALIA	779
N	
NOVA SIRI SCALO	751
O	
ORSINO	834
OVANENGO	908
P	
PESSANO	911
PONTETIDONE	894
POGGIO CASTIONE	749
POMPOSA	888
PORTO CIVITANOVA	853
POZZA	711
PORTO CORSINI TERRA	916
POLICORO	859
PIETRAMALA	926
PECORARO	843
PORTO CORSINI MARE	1008
PIGAZZANO	837
Q	
QUARTO	931
R	
RAPAGNANO	730
RAVENNA TERRA	917
RECOLETA	927
RECOVATO	918
RIVALTA	919
S	
S. MARIA IMBARO	817
SETTALA	913
SORESINA	897
SALGASTRI	707
SANTERNO	924
SAN POTITO	920
SILLARO	935
S. BENEDETTO DEL TRONTO	826
SAN GERVASIO	906
STRANGOLAGALLI	785
SPILAMBERTO	914
SERRA PIZZUTA	802
SETTEFINESTRE	841
S. MARIA NUOVA	842
SEDIA D'ORLANDO	762
SAN BASILE	854
S. TEODORO	857

SAN MARCO	862
S. MAURO	864
SALSOMAGGIORE II	725
SCANZANO	865
S. ANDREA	869
SALSOMAGGIORE I	726
T	
TRESIGALLO	921
TORRENTE VULGANO	805
TERTIVERI	804
TEMPA ROSSA	823
TOMBOLO	850
TORRENTE MENOCCHIA	796
TRIGNANO	709
TORRENTE CIGNO	856
TORRENTE CELONE	861
V	
VILLAFORTUNA-TRECATE	900
VAL D'AGRI	932
VESCOVATO	899
VALLE DEL ROVELLO	876
VETTA	706

CONCESSIONI DI STOCCAGGIO DI IDROCARBURI

DENOMINAZIONE	CODICE
A	
ALFONSINE STOCCAGGIO	2922
B	
BRUGHERIO STOCCAGGIO	2903
BORDOLANO STOCCAGGIO	2923
C	
CORTEMAGGIORE STOCCAGGIO	2892
CELLINO STOCCAGGIO	2794
COLLALTO STOCCAGGIO	2814
F	
FIUME TRESTE STOCCAGGIO	2810
M	
MINERBIO STOCCAGGIO	2907
R	
RIPALTA STOCCAGGIO	2896
S	
SERGNANO STOCCAGGIO	2912
SABBIONCELLO STOCCAGGIO	2921
SETTALA STOCCAGGIO	2813

PERMESSI DI RICERCA DI RISORSE GEOTERMICHE

DENOMINAZIONE	CODICE
C	
CAPALLE	33
L	
LA FABBRICA	30
M	
MONTECASTELLI	32
MEZZANA	34
MACCHIA AL TORO	31

CONCESSIONI DI COLTIVAZIONE DI RISORSE GEOTERMICHE

DENOMINAZIONE	CODICE

B	
BAGNORE	5
BORGO PANTANO	24
C	
CESANO	27
CANNETO	21
CHIUSDINO	28
F	
FERRARA	15
L	
LUSTIGNANO	23
LARDERELLO	22
M	
MARTA	25
P	
PIANCASTAGNAIO	11
R	
RIO SECCO	12
T	
TORRE ALFINA	20
TRAVALE	26
V	
VALENTANO	19
VICENZA	17

ELENCO DEI PERMESSI DI RICERCA ACCORDATI NELLA TERRAFERMA - Aggiornamento 31/ottobre/2008

PERMESSI DI RICERCA ACCORDATI NELLA TERRAFERMA

Leggi 11 gennaio 1957, n. 6, 21 luglio 1967, n. 613 e successive modificazioni, 9 gennaio 1991, n. 9 e Decreto Legislativo 25 novembre 1996, n. 625

Nella terraferma sono vigenti n. 66 PERMESSI DI RICERCA per complessivi 22045,04 Km²

Regione	Numero permessi	Superficie (Km ²)
ABRUZZO	10	3.239,02
BASILICATA	9	1.209,54
CAMPANIA	0	73,97
EMILIA ROMAGNA	21	6.353,62
LAZIO	5	2.924,60
LOMBARDIA	7	2.489,02
MARCHE	4	934,18
MOLISE	1	163,72
PIEMONTE	5	2.340,03
PUGLIA	3	2.070,15
TOSCANA	1	246,89
VENETO	0	0,30

Nota:
Nel caso di titoli afferenti a due o più regioni limitime, a ciascuna di tali regioni viene attribuita la parte di area del titolo minerario ad essa afferente e l'unità mineraria viene attribuita alla regione cui compete la parte maggiore dell'area del titolo medesimo

ELENCO DEI PERMESSI DI RICERCA ACCORDATI NELLA TERRAFERMA - Aggiornamento 31/ottobre/2008

CODICE E DENOMINAZIONE DEL PERMESSO	TITOLARI DEL PERMESSO e relative quote di partecipazione (%)		PROVEDIMENTI CONCERNENTI IL PERMESSO		PERIODO DI VIGENZA	AREA (Kmq)	UBICAZIONE DEL PERMESSO	
	Data	Natura del provvedimento	Decorrenza	BUIG				
365 MONTE LA ROSSA Nota: Sospeso.	EDISON (50) (r.u.)	28/1/1992	Conferimento	28/1/1992	2 ^a proroga	208,97	BASILICATA (135) Potenza CAMPANIA (73,97) Salerno	
	ENI (40)	4/8/1993	Cambio intestazione quota	23/4/1992	XXXVI - 5			
	SHELL ITALIA E & P (10)	2/9/1993	Trasferimento quota e nomina r.u.	Trasferimento quota e nomina r.u.	1/8/1992	XXXVII - 10		
		2/9/1993	Cambio intestazione quota	Cambio intestazione quota	4/11/1992	XXXVII - 10		
		27/12/1994	Trasferimento quota	Trasferimento quota	16/11/1994	XXXIX - 1		
		2/4/1996	Trasferimento quota	Trasferimento quota	8/1/1996	XL - 5		
		2/4/1996	1 ^a proroga e riduzione	1 ^a proroga e riduzione	28/1/1996	XL - 5		
		13/2/1998	Cambio intestazione quota	Cambio intestazione quota	1/1/1998	XLII - 3		
		23/11/1998	Cambio intestazione quota	Cambio intestazione quota	29/6/1998	XLII - 12		
		8/3/1999	2 ^a proroga e riduzione	2 ^a proroga e riduzione	28/1/1999	XLIII - 4		
		15/9/1999	Cambio intestazione quota	Cambio intestazione quota	1/7/1999	XLIII - 10		
		24/6/2002	Prolungamento vigenza	Prolungamento vigenza	24/6/2002	XLVI - 7		
		20/3/2003	Sospensione decorso temporale	Sospensione decorso temporale	18/11/2002	XLVII - 4		
		5/6/2003	Cambio intestazione quota	Cambio intestazione quota	1/5/2003	XLVII - 7		
		12/2/2004	Intestazione quota	Intestazione quota	1/12/2003	XLVIII - 3		
28/9/2004	Sospensione decorso temporale	Sospensione decorso temporale	18/11/2002	XLVIII - 10				
382 CASALNOCETO Nota: Presentata istanza di proroga e riduzione pubblicata nel B.U.I.G. Anno XLIV - N. 8. Sospeso	PETROCELTIC ELSA (75) (r.u.)	11/7/1994	Conferimento	11/7/1994	1° periodo	500	LOMBARDIA (261) Pavia PIEMONTE (239) Alessandria	
	GAS PLUS ITALIANA (25)	18/5/1995	Trasferimento quota e nomina r.u.	Trasferimento quota e nomina r.u.	22/2/1995	XXXVIII - 8		
		9/5/1996	Cambio intestazione quota	Cambio intestazione quota	1/1/1996	XL - 6		
		9/5/1996	Cambio intestazione quota	Cambio intestazione quota	1/3/1996	XL - 6		
		3/10/1996	Trasferimento quota	Trasferimento quota	26/7/1996	XL - 11		
		31/10/1996	Trasferimento quota	Trasferimento quota	3/10/1996	XL - 2		
		22/10/1997	Cambio intestazione quota	Cambio intestazione quota	17/2/1997	XLI - 11		
		15/9/1999	Assunzione quota	Assunzione quota	30/6/1999	XLIII - 10		
		20/3/2000	Cambio intestazione quota	Cambio intestazione quota	1/1/2000	XLIV - 4		
		30/3/2000	Cambio intestazione quota	Cambio intestazione quota	6/7/1999	XLIV - 4		
		24/4/2001	Cambio intestazione quota	Cambio intestazione quota	1/10/2000	XLV - 5		
		18/9/2001	Trasferimento quota	Trasferimento quota	29/6/2001	XLV - 10		
		12/10/2001	Trasferimento quota e nomina r.u.	Trasferimento quota e nomina r.u.	26/6/2000	XLV - 11		
		12/10/2001	Trasferimento quota	Trasferimento quota	29/6/2001	XLV - 11		
		12/10/2001	Trasferimento quota	Trasferimento quota	3/8/2001	XLV - 11		
		25/3/2002	Trasferimento quota	Trasferimento quota	27/9/2001	XLVI - 4		
		25/3/2002	Trasferimento quota	Trasferimento quota	2/1/2002	XLVI - 4		
		14/6/2002	Sospensione decorrenza vigenza	Sospensione decorrenza vigenza	11/7/2000	XLVI - 7		
		12/2/2004	Cambio intestazione quota	Cambio intestazione quota	1/1/2004	XLVIII - 3		
		20/7/2004	Cambio intestazione quota	Cambio intestazione quota	18/5/2004	XLVIII - 8		
		30/6/2005	Cambio intestazione quota	Cambio intestazione quota	1/12/2004	XLIX - 7		
		28/2/2008	Trasferimento quota e nomina r.u.	Trasferimento quota e nomina r.u.	28/12/2007	LII - 3		

ELENCO DEI PERMESSI DI RICERCA ACCORDATI NELLA TERRAFERMA - Aggiornamento 31/ottobre/2008

CODICE E DENOMINAZIONE DEL PERMESSO	TITOLARI DEL PERMESSO e relative quote di partecipazione (%)	PROVEDIMENTI CONCERNENTI IL PERMESSO			PERIODO DI VIGENZA	SCADENZA	AREA (Kmq)	UBICAZIONE DEL PERMESSO
		Data	Natura del provvedimento	Decorrenza				
SERRA S. BERNARDO (Nota: Sospeso.	MEDOILGAS ITALIA (22,89) (r.u.)	11/7/1994	Conferimento	11/7/1994	1 ^a proroga	23/02/2008	268,56	BASILICATA (268,56) Potenza Matera
	ENI (63,34)	6/3/1995	Trasferimento quota	9/1/1995	XXXVIII - 8			
	TOTAL ITALIA (13,77)	14/6/1996	Trasferimento quota e nomina r.u.	1/1/1996	XXXIX - 4			
		14/6/1996	Cambio intestazione quota	23/1/1996	XL - 7			
		5/12/1996	Trasferimento quote	14/10/1996	XL - 7			
		28/8/1997	Trasferimento quota	1/7/1997	XL - 1			
		13/2/1998	Cambio intestazione quota	1/1/1998	XLII - 3			
		20/2/1998	Trasferimento quota	29/1/1998	XLII - 3			
		21/9/1998	Assunzione quota	24/7/1998	XLII - 10			
		5/2/1999	Trasferimento quota	30/10/1998	XLIII - 3			
		20/3/2000	Cambio intestazione quota	1/1/2000	XLIV - 4			
		29/11/2000	Cambio intestazione quota	3/3/2000	XLIV - 12			
		20/4/2001	Cambio intestazione quota	1/10/2000	XLV - 5			
		25/3/2002	Assunzione quota	7/11/2000	XLVI - 4			
		5/4/2002	Trasferimento quota	29/11/2001	XLVI - 12			
		14/6/2002	Sospensione decorrenza vigenza	11/7/2000	XLVI - 7			
		16/7/2003	Cambio intestazione quota	26/5/2003	XLVII - 8			
		10/11/2003	Trasferimento quota	30/9/2003	XLVII - 12			
		12/2/2004	Intestazione quota	1/12/2003	XLVIII - 3			
		30/6/2005	Determinazione scadenza vigenza	22/2/2005	XLIX - 7			
	30/6/2005	Trasferimento quota	26/4/2005	XLIX - 7				
	30/8/2005	1 ^a proroga e riduzione	23/2/2005	XLIX - 9				
	30/3/2007	Assunzione quota	15/1/2007	LI - 4				
	17/12/2007	Sospensione decorso temporale	30/4/2007	LI - 1				
	16/4/2008	Cambio intestazione quota	12/2/2008	LI - 5				
	9/7/2008	Sospensione decorso temporale	30/4/2007	LI - 8				
	9/7/2008	Trasferimento quote	4/2/2008	LI - 8				

CODICE E DENOMINAZIONE DEL PERMESSO	TITOLARI DEL PERMESSO e relative quote di partecipazione (%)	PROVEDIMENTI CONCERNENTI IL PERMESSO			PERIODO DI VIGENZA	SCADENZA	AREA (Kmq)	UBICAZIONE DEL PERMESSO
		Data	Natura del provvedimento	Decorrenza				
BUCCHIANICO (Nota: L'area del permesso di ricerca è così ridotta in seguito al rilascio della concessione di coltivazione Miglianico - Sospeso	ENI (100) (r.u.)	25/7/1996	Conferimento	25/7/1996	2 ^a proroga	25/07/2008	178,96	ABRUZZO (178,96) Pescara Chieti
		13/2/1998	Cambio intestazione	1/1/1998	XL - 8			
		27/2/2003	Riduzione	19/4/2002	XLII - 3			
		27/2/2003	1 ^a proroga	25/7/2002	XLVII - 3			
		20/11/2007	2 ^a proroga	25/7/2005	LI - 12			
	9/7/2008	Sospensione decorso temporale	27/9/2007	LI - 8				

ELENCO DEI PERMESSI DI RICERCA ACCORDATI NELLA TERRAFERMA - Aggiornamento 31/ottobre/2008

437	CODICE E DENOMINAZIONE DEL PERMESSO FOSSO VALDIENNA Nota: Sospeso.	TITOLARI DEL PERMESSO e relative quote di partecipazione (%)		PROVEDIMENTI CONCERNENTI IL PERMESSO			PERIODO DI VIGENZA	SCADENZA	AREA (Kmq)	UBICAZIONE DEL PERMESSO				
		ESSE ITALIANA (51,7) (r.u.) TOTAL ITALIA (31,7) SHELL ITALIA E & P (9,3) ENI (7,3)	Data	Natura del provvedimento	Decorrenza	BUIG								
			5/12/1996	Conferimento	5/12/1996	XLI - 1	1° periodo	05/12/2002	34	BASILICATA (34) Potenza Matera				
			13/2/1998	Cambio intestazione	28/7/1997	XLII - 3								
			15/3/2000	Trasferimento quote e nomina r.u.	29/10/1999	XLIV - 4								
			20/3/2000	Cambio intestazione quota	1/1/2000	XLV - 4								
			29/11/2000	Cambio intestazione quota	3/3/2000	XLIV - 12								
			20/4/2001	Cambio intestazione quote	1/10/2000	XLV - 5								
			5/6/2003	Cambio intestazione quote	1/5/2003	XLVII - 7								
			30/6/2003	Sospensione decorso temporale	22/4/2002	XLVII - 7								
			16/7/2003	Cambio intestazione quota	26/5/2003	XLVII - 8								
			12/2/2004	Cambio intestazione quota	31/12/2003	XLVIII - 3								
438	CODICE E DENOMINAZIONE DEL PERMESSO TEMPA MOLIANO Nota: Sospeso.	TITOLARI DEL PERMESSO e relative quote di partecipazione (%)		PROVEDIMENTI CONCERNENTI IL PERMESSO							PERIODO DI VIGENZA	SCADENZA	AREA (Kmq)	UBICAZIONE DEL PERMESSO
ESSE ITALIANA (51,7) (r.u.) TOTAL ITALIA (31,7) SHELL ITALIA E & P (9,3) ENI (7,3)		Data	Natura del provvedimento	Decorrenza	BUIG									
			5/12/1996	Conferimento	5/12/1996	XLI - 1					1° periodo	05/12/2002	57,48	BASILICATA (57,48) Potenza
			13/2/1998	Cambio intestazione	28/7/1997	XLII - 3								
			15/3/2000	Trasferimento quote e nomina r.u.	29/10/1999	XLIV - 4								
			20/3/2000	Cambio intestazione quota	1/1/2000	XLV - 4								
			29/11/2000	Cambio intestazione quota	3/3/2000	XLIV - 12								
			20/4/2001	Cambio intestazione quote	1/10/2000	XLV - 5								
			5/6/2003	Cambio intestazione quote	1/5/2003	XLVII - 7								
			30/6/2003	Sospensione decorso temporale	22/4/2002	XLVII - 7								
			16/7/2003	Cambio intestazione quota	26/5/2003	XLVII - 8								
			12/2/2004	Cambio intestazione quota	31/12/2003	XLVIII - 3								
445	CODICE E DENOMINAZIONE DEL PERMESSO FROSINONE	TITOLARI DEL PERMESSO e relative quote di partecipazione (%)		PROVEDIMENTI CONCERNENTI IL PERMESSO			PERIODO DI VIGENZA	SCADENZA	AREA (Kmq)	UBICAZIONE DEL PERMESSO				
PENTEX ITALIA (100) (r.u.)		Data	Natura del provvedimento	Decorrenza	BUIG									
			1/8/1997	Conferimento	1/8/1997	XLI - 9	1° proroga	14/09/2009	631,3	LAZIO (631,3) Roma Frosinone				
			14/7/1999	Trasferimento quota	30/10/1998	XLIII - 8								
			20/3/2000	Cambio intestazione quota	1/1/2000	XLIV - 4								
			29/5/2000	Approvazione programma lavoro unitario	29/5/2000	XLV - 6								
			20/4/2001	Cambio intestazione quota	1/10/2000	XLV - 5								
			27/1/2003	Trasferimenti quote	26/6/2002	XLVII - 2								
			8/10/2003	Sospensione decorso temporale	29/5/2003	XLVII - 11								
			4/10/2006	Determinazione scadenza vigenza	10/9/2006	L - 11								
			29/9/2008	1° proroga e riduzione	14/11/2006	LII - 10								

ELENCO DEI PERMESSI DI RICERCA ACCORDATI NELLA TERRAFERMA - Aggiornamento 31/ottobre/2008

454	CODICE E DENOMINAZIONE DEL PERMESSO	TITOLARI DEL PERMESSO e relative quote di partecipazione (%)		PROVEDIMENTI CONCERNENTI IL PERMESSO			PERIODO DI VIGENZA	SCADENZA	AREA (Kmq)	UBICAZIONE DEL PERMESSO
		Data	Natura del provvedimento	Decorrenza	BUIG					
	SETTECERRI Nota: Sospeso.	ENI (66,6666667) (r.u.) MEDOILGAS ITALIA (33,3333333)	Conferimento Trasferimento quota e nomina r.u. Sospensione decorrenza vigenza Trasferimento quota Assunzione quota e nomina r.u. Trasferimento quota Cambio intestazione quota	25/9/1997 15/9/1999 17/10/2000 5/4/2002 20/5/2003 30/6/2005 16/4/2008	25/9/1997 21/1/1999 15/2/2000 29/11/2001 29/4/2003 26/4/2005 12/2/2008	XLI - 10 XLIII - 10 XLIV - 11 XLV - 12 XLVII - 6 XLIX - 7 LII - 5	1° periodo	25/09/2003	882,17	ABRUZZO (638,72) Teramo MARCHE (242,85) Ascoli Piceno LAZIO (0,6) Rieti
	459									
	NOVARA Nota: Sospeso.	ENI (100) (r.u.)	Attribuzione Sospensione decorrenza vigenza Determinazione scadenza vigenza Riduzione Sospensione decorso temporale Determinazione scadenza vigenza Sospensione decorso temporale	30/1/1998 2/4/1999 20/9/2000 18/10/2001 27/10/2004 21/4/2005 21/4/2005	1/1/1997 1/12/1998 6/8/2000 18/10/2001 14/7/2004 31/1/2005 1/2/2005	XLII - 2 XLIII - 5 XLIV - 10 XLV - 11 XLVIII - 11 XLIX - 5 XLIX - 5	1° periodo	07/09/2004	333,55	PIEMONTE (172,01) Novara LOMBARDIA (161,54) Pavia Milano
	460									
	VIGEVANO Nota: Sospeso.	ENI (45) (r.u.) BG GAS INTERNATIONAL BV FILIALE ITALIANA (40) EDISON (15)	Attribuzione Riduzione Sospensione decorrenza vigenza Trasferimento quota Trasferimento quota Trasferimento quota Trasferimento quota Determinazione data scadenza sospensione vigenza Determinazione scadenza vigenza Sospensione decorso temporale Determinazione scadenza vigenza Intestazione quota Sospensione decorso temporale Cambio intestazione quota	30/1/1998 17/3/2000 17/10/2000 29/11/2000 18/5/2001 25/3/2002 25/3/2002 30/7/2002 30/7/2002 20/3/2003 25/6/2003 12/2/2004 12/10/2004 30/6/2005	1/1/1997 17/3/2000 17/12/1999 6/9/2000 19/1/2001 27/9/2001 2/1/2002 30/7/2002 30/7/2002 26/9/2003 9/4/2003 1/12/2003 19/1/2004 1/12/2004	XLII - 2 XLIV - 4 XLIV - 11 XLIV - 12 XLV - 6 XLVI - 4 XLVI - 4 XLVI - 8 XLVI - 8 XLVII - 4 XLVII - 7 XLVIII - 3 XLVIII - 11 XLIX - 7	1° periodo	01/06/2006	392,45	LOMBARDIA (371,45) Pavia Milano PIEMONTE (21) Novara

ELENCO DEI PERMESSI DI RICERCA ACCORDATI NELLA TERRAFERMA - Aggiornamento 31/ottobre/2008

473 CODICE E DENOMINAZIONE DEL PERMESSO	TITOLARI DEL PERMESSO e relative quote di partecipazione (%)	PROVEDIMENTI CONCERNENTI IL PERMESSO				PERIODO DI VIGENZA	SCADENZA	AREA (Kmq)	UBICAZIONE DEL PERMESSO
		Data	Natura del provvedimento	Decorrenza	BUIG				
ZURLENGO	ENI (66,66667) (r.u.) EDISON (33,33333)	16/6/1998	Natura del provvedimento	1/1/1997	XLII - 6	1° periodo	22/07/2009	239,27	LOMBARDIA (239,27) Cremona Brescia Bergamo
		15/9/1999	Atribuzione	17/5/1999	XLIII - 10				
		28/2/2000	Sospensione decorrenza vigenza	8/9/1999	XLIV - 4				
		30/7/2002	Trasferimento quota e nomina r.u.	30/7/2002	XLVI - 8				
		30/7/2002	Determinazione data scadenza sospensione vigenza	30/7/2002	XLVI - 8				
		20/3/2003	Determinazione scadenza vigenza	26/9/2003	XLVII - 4				
		12/2/2004	Sospensione decorso temporale	1/12/2003	XLVIII - 3				
		31/3/2004	Intestazione quota	28/11/2003	XLVIII - 4				
		21/12/2004	Determinazione scadenza vigenza	21/12/2004	XLIX - 1				
		22/5/2008	Riduzione	15/6/2007	LII - 6				
17/9/2008	Sospensione decorso temporale	17/9/2008	LII - 10						
17/9/2008	Prolungamento vigenza								

481 CODICE E DENOMINAZIONE DEL PERMESSO	TITOLARI DEL PERMESSO e relative quote di partecipazione (%)	PROVEDIMENTI CONCERNENTI IL PERMESSO				PERIODO DI VIGENZA	SCADENZA	AREA (Kmq)	UBICAZIONE DEL PERMESSO
		Data	Natura del provvedimento	Decorrenza	BUIG				
FIUME ANIENE Nota: Presentata istanza di proroga e di riduzione pubblicata nel B.U.I.G. Anno LII - N. 1.	LUMAX OIL (100) (r.u.)	21/9/1998	Natura del provvedimento	21/9/1998	XLII - 10	1° periodo	05/01/2008	911,02	LAZIO (735,27) Roma Frosinone ABRUZZO (175,75) L'Aquila
		11/2/1999	Conferimento	21/9/1998	XLIII - 3				
		20/3/2000	Assunzione quote e nomina r.u.	1/1/2000	XLIV - 4				
		29/5/2000	Cambio intestazione quota	29/5/2000	XLV - 6				
		20/4/2001	Approvazione programma lavoro unitario	1/10/2000	XLV - 5				
		27/1/2003	Cambio intestazione quota	26/6/2002	XLVII - 2				
		8/10/2003	Trasferimento quota	29/5/2003	XLVII - 11				
		4/10/2006	Sospensione decorso temporale	10/9/2006	L - 11				
			Determinazione scadenza vigenza						

482 CODICE E DENOMINAZIONE DEL PERMESSO	TITOLARI DEL PERMESSO e relative quote di partecipazione (%)	PROVEDIMENTI CONCERNENTI IL PERMESSO				PERIODO DI VIGENZA	SCADENZA	AREA (Kmq)	UBICAZIONE DEL PERMESSO
		Data	Natura del provvedimento	Decorrenza	BUIG				
LAGO DEL SALTO Nota: Presentata istanza di proroga e di riduzione pubblicata nel B.U.I.G. Anno LII - N. 1.	LUMAX OIL (100) (r.u.)	21/9/1998	Natura del provvedimento	21/9/1998	XLII - 10	1° periodo	05/01/2008	918,06	LAZIO (614,26) Roma Rieti ABRUZZO (303,8) L'Aquila
		10/2/1999	Conferimento	21/9/1998	XLIII - 3				
		20/3/2000	Assunzione quote e nomina r.u.	1/1/2000	XLIV - 4				
		29/5/2000	Cambio intestazione quota	29/5/2000	XLV - 6				
		20/4/2001	Approvazione programma lavoro unitario	1/10/2000	XLV - 5				
		27/1/2003	Cambio intestazione quota	26/6/2002	XLVII - 2				
		8/10/2003	Trasferimento quota	29/5/2003	XLVII - 11				
		4/10/2006	Sospensione decorso temporale	10/9/2006	L - 11				
			Determinazione scadenza vigenza						

ELENCO DEI PERMESSI DI RICERCA ACCORDATI NELLA TERRAFERMA - Aggiornamento 31/ottobre/2008

CODICE E DENOMINAZIONE DEL PERMESSO	TITOLARI DEL PERMESSO e relative quote di partecipazione (%)	PROVEDIMENTI CONCERNENTI IL PERMESSO			PERIODO DI VIGENZA	SCADENZA	AREA (Kmq)	UBICAZIONE DEL PERMESSO
		Data	Natura del provvedimento	Decorrenza				
484 SORA	LUMAX OIL (100) (r.u.)	21/9/1998	Conferimento	21/9/1998	1° periodo	05/01/2008	895,5	LAZIO (584,95) Frosinone
		10/2/1999	Assunzione quote e nomina r.u.	21/2/1998				ABRUZZO (310,55) L'Aquila
		20/3/2000	Cambio intestazione quota	1/1/2000				
		29/5/2000	Approvazione programma lavoro unitario	29/5/2000				
		20/4/2001	Cambio intestazione quota	1/10/2000				
		27/1/2003	Trasferimento quota	26/6/2002				
		8/10/2003	Sospensione decorso temporale	29/5/2003				
		4/10/2006	Determinazione scadenza vigenza	10/9/2006				

CODICE E DENOMINAZIONE DEL PERMESSO	TITOLARI DEL PERMESSO e relative quote di partecipazione (%)	PROVEDIMENTI CONCERNENTI IL PERMESSO			PERIODO DI VIGENZA	SCADENZA	AREA (Kmq)	UBICAZIONE DEL PERMESSO
		Data	Natura del provvedimento	Decorrenza				
485 TEANA	TOTAL ITALIA (80) (r.u.) ENI (20)	23/9/1998	Conferimento	23/9/1998	1° periodo	23/09/2004	231,04	BASILICATA (231,04) Potenza
		4/12/1998	Rettifica	23/9/1998				
		10/3/1999	Cambio intestazione quota	23/9/1998				
		18/11/1999	Trasferimento quota	30/6/1999				
		19/10/2000	Assunzione quota	6/10/2000				
		5/4/2002	Trasferimento quota	29/11/2001				
		16/4/2003	Trasferimento quota e nomina r.u.	3/12/2002				
		16/7/2003	Cambio intestazione quota	26/5/2003				
		8/10/2004	Sospensione decorso temporale	19/7/2004				

CODICE E DENOMINAZIONE DEL PERMESSO	TITOLARI DEL PERMESSO e relative quote di partecipazione (%)	PROVEDIMENTI CONCERNENTI IL PERMESSO			PERIODO DI VIGENZA	SCADENZA	AREA (Kmq)	UBICAZIONE DEL PERMESSO
		Data	Natura del provvedimento	Decorrenza				
492 ALIANO	TOTAL ITALIA (60) (r.u.) ENI (40)	6/11/1998	Conferimento	6/11/1998	1° periodo	06/11/2004	154,56	BASILICATA (154,56) Potenza Matera
		3/8/1999	Trasferimento quota	7/4/1999				
		20/3/2000	Rettifica	6/11/1998				
		20/3/2000	Cambio intestazione quota	1/1/2000				
		11/10/2000	Normina r.u.	15/9/2000				
		29/11/2000	Cambio intestazione quota	3/3/2000				
		20/4/2001	Cambio intestazione quota	1/10/2000				
		20/5/2001	Assunzione quota	6/2/2001				
		26/3/2003	Assunzione quota	27/2/2003				
		16/7/2003	Cambio intestazione quota	26/5/2003				
		8/10/2004	Sospensione decorso temporale	19/7/2004				

ELENCO DEI PERMESSI DI RICERCA ACCORDATI NELLA TERRAFERMA - Aggiornamento 31/ottobre/2008

496 CODICE E DENOMINAZIONE DEL PERMESSO	TITOLARI DEL PERMESSO e relative quote di partecipazione (%)	PROVEDIMENTI CONCERNENTI IL PERMESSO		PERIODO DI VIGENZA	SCADENZA	AREA (Kmq)	UBICAZIONE DEL PERMESSO
		Data	Natura del provvedimento				
CIVITA Nota: Presentata istanza di concessione di coltivazione AGLAVIZZA pubblicata nel B.U.I.G. Anno L - N. 7 - Sospeso.	MEDOILGAS CIVITA (100) (r.u.)	22/4/1999	Natura del provvedimento	1 ^a proroga	22/04/2008	276,57	ABRUZZO (271,73) Chieti MOLISE (4,84) Campobasso
		21/3/2002	Conferimento	Decorrenza			
		20/11/2007	Trasferimento quota e nomina r.u.	22/4/1999	XLIII - 5		
		20/11/2007	1 ^a proroga	11/1/2002	XLVI - 4		
		19/6/2008	Assunzione quota	22/4/2005	LI - 12		
		9/7/2008	Trasferimento	27/7/2007	LI - 12		
	Sospensione decorso temporale	27/2/2006	LII - 7				
		12/2/2006	LII - 8				

501 CODICE E DENOMINAZIONE DEL PERMESSO	TITOLARI DEL PERMESSO e relative quote di partecipazione (%)	PROVEDIMENTI CONCERNENTI IL PERMESSO		PERIODO DI VIGENZA	SCADENZA	AREA (Kmq)	UBICAZIONE DEL PERMESSO
		Data	Natura del provvedimento				
MUTIGNANO	ENI (50) (r.u.) GAS PLUS ITALIANA (50)	9/6/2000	Natura del provvedimento	1 ^a proroga	09/06/2009	98,99	ABRUZZO (98,99) Teramo Pescara
		20/4/2001	Conferimento	Decorrenza			
		18/9/2001	Cambio intestazione quota	9/6/2000	XLIV - 7		
		12/1/2004	Trasferimento quota	1/10/2000	XLV - 5		
		12/2/2004	Nomina r.u.	29/6/2001	XLV - 10		
		20/7/2004	Cambio intestazione quota	25/6/2003	XLVIII - 2		
		20/11/2007	Cambio intestazione quota	1/1/2004	XLVIII - 3		
			Cambio intestazione quota	18/5/2004	XLVIII - 8		
			1 ^a proroga	9/6/2006	LI - 12		

503 CODICE E DENOMINAZIONE DEL PERMESSO	TITOLARI DEL PERMESSO e relative quote di partecipazione (%)	PROVEDIMENTI CONCERNENTI IL PERMESSO		PERIODO DI VIGENZA	SCADENZA	AREA (Kmq)	UBICAZIONE DEL PERMESSO
		Data	Natura del provvedimento				
BASTIGLIA	ASCENT RESOURCES ITALIA (100) (r.u.)	19/2/2001	Natura del provvedimento	1 ^a proroga	19/02/2010	471,3	EMILIA ROMAGNA (471,3) Reggio Emilia Modena Bologna
		10/9/2001	Conferimento	Decorrenza			
		18/6/2002	Trasferimento quota	19/2/2001	XLV - 3		
		20/1/2005	Trasferimento quota	6/7/2001	XLV - 10		
			Approvazione programma lavoro unitario	23/4/2002	XLVI - 7		
			Trasferimento quota	20/1/2005	XLIX - 2		
		30/3/2005	Trasferimento quota	22/12/2004	XLIX - 4		
		18/11/2005	Intestazione	2/8/2005	XLIX - 12		
		5/5/2008	Proroga e riduzione	19/2/2007	LII - 6		

505 CODICE E DENOMINAZIONE DEL PERMESSO	TITOLARI DEL PERMESSO e relative quote di partecipazione (%)	PROVEDIMENTI CONCERNENTI IL PERMESSO		PERIODO DI VIGENZA	SCADENZA	AREA (Kmq)	UBICAZIONE DEL PERMESSO
		Data	Natura del provvedimento				
CENTO	ASCENT RESOURCES ITALIA (100) (r.u.)	19/2/2001	Natura del provvedimento	1 ^a proroga	19/02/2010	356,6	EMILIA ROMAGNA (356,6) Modena Ferrara Bologna
		10/9/2001	Conferimento	Decorrenza			
		18/6/2002	Trasferimento quota	19/2/2001	XLV - 3		
		20/1/2005	Trasferimento quota	6/7/2001	XLV - 10		
			Approvazione programma lavoro unitario	23/4/2002	XLVI - 7		
			Trasferimento quota	20/1/2005	XLIX - 2		
		30/3/2005	Trasferimento quota	22/12/2004	XLIX - 4		
		18/11/2005	Intestazione	2/8/2005	XLIX - 12		
		5/5/2008	Proroga e riduzione	19/2/2007	LII - 6		

ELENCO DEI PERMESSI DI RICERCA ACCORDATI NELLA TERRAFERMA - Aggiornamento 31/ottobre/2008

507	CODICE E DENOMINAZIONE DEL PERMESSO	TITOLARI DEL PERMESSO e relative quote di partecipazione (%)		PROVEDIMENTI CONCERNENTI IL PERMESSO			PERIODO DI VIGENZA	SCADENZA	AREA (Kmq)	UBICAZIONE DEL PERMESSO
		Data	Natura del provvedimento	Decorrenza	BUIG	1 ^a proroga				
	CROCETTA	NORTHSUN ITALIA (65) (r.u.) PO VALLEY OPERATIONS PTY (35)		19/2/2001	Conferimento	19/2/2001	XLV - 3	19/02/2010	51,58	EMILIA ROMAGNA (51,58) Bologna
				9/5/2005	Cambio intestazione quota	25/8/2004	XLIX - 6			
				31/7/2007	1 ^a proroga	19/2/2007	LI - 8			
	Nota: Presentata: Istanza di concessione di coltivazione SILLARO pubblicata nel B.U.I.G. Anno L - N. 6; Istanza di sospensione del decorso temporale pubblicata nel B.U.I.G. Anno LII - N. 5.									
508	MONTE ARAZZECCA	ENI (100) (r.u.)		19/2/2001	Natura del provvedimento	19/2/2001	XLV - 3	14/01/2009	286,94	ABRUZZO (189,44) L'Aquila Chieti MOLISE (97,5) Isernia
				18/7/2001	Conferimento	18/6/2001	XLV - 8			
				30/6/2003	Assunzione quota	22/4/2002	XLVII - 7			
				12/2/2004	Sospensione decorso temporale	1/12/2003	XLVIII - 3			
				21/5/2004	Intestazione quota	16/3/2004	XLVIII - 6			
				21/5/2004	Determinazione scadenza vigenza	21/5/2004	XLVIII - 6			
					Approvazione programma lavoro unitario					
				7/7/2006	Assunzione quota	16/5/2006	L - 8			
	Nota: Presentata istanza di sospensione del decorso temporale pubblicata nel B.U.I.G. Anno LII - N. 6.									
510	SAN VINCENZO	EDISON (50) (r.u.) NORTHSUN ITALIA (32,5) PO VALLEY OPERATIONS PTY (17,5)		19/2/2001	Natura del provvedimento	19/2/2001	XLV - 3	19/02/2007	58,7	EMILIA ROMAGNA (58,7) Bologna
				27/5/2003	Conferimento	17/2/2003	XLVII - 6			
				12/2/2004	Trasferimento quote e nomina r.u.	1/12/2003	XLVIII - 3			
				9/5/2005	Intestazione quota	25/8/2004	XLIX - 6			
					Cambio intestazione quota					
	Nota: Istanze presentate: - proroga Anno LI - N. 2; - concessione di coltivazione S. ALBERTO Anno L - N. 8; - sospensione del decorso temporale Anno LII - N. 6.									
512	TORRENTE NURE	ENI (35) (r.u.) PETROCELTIC ELSA (55) PETROREP ITALIANA (10)		19/2/2001	Natura del provvedimento	19/2/2001	XLV - 3	19/02/2010	527,7	EMILIA ROMAGNA (527,7) Piacenza Parma
				12/10/2001	Conferimento	3/8/2001	XLV - 11			
				25/3/2002	Trasferimento quota	2/1/2002	XLVI - 4			
				28/11/2003	Trasferimento quota e nomina r.u.	17/6/2003	XLVII - 12			
				30/6/2005	Cambio intestazione quota	1/12/2004	XLIX - 7			
				30/11/2007	Nomina r.u.	19/2/2007	LI - 12			
				30/11/2007	1 ^a proroga e riduzione	19/2/2007	LI - 12			
				28/2/2008	Trasferimento quota	28/12/2007	LII - 3			

ELENCO DEI PERMESSI DI RICERCA ACCORDATI NELLA TERRAFERMA - Aggiornamento 31/ottobre/2008

514	CODICE E DENOMINAZIONE DEL PERMESSO CASCINA S. PIETRO Nota: Presentata istanza di concessione di coltivazione CASCINA CASTELLO pubblicata nel B.U.I.G. Anno L - N. 10.	TITOLARI DEL PERMESSO e relative quote di partecipazione (%) NORTHSUN ITALIA (100) (r.u.)	PROVEDIMENTI CONCERNENTI IL PERMESSO Data 20/2/2001 31/10/2007 Natura del provvedimento Conferimento 1ª proroga	PERIODO DI VIGENZA 1ª proroga 20/02/2010	AREA (Kmq) 152,22	UBICAZIONE DEL PERMESSO LOMBARDIA (152,22) Milano Lodi Cremona Bergamo
517	CODICE E DENOMINAZIONE DEL PERMESSO CODOGNO	TITOLARI DEL PERMESSO e relative quote di partecipazione (%) EDISON (55) (r.u.) SVILUPPO RISORSE NATURALI (25) COMPAGNIA GENERALE IDROCARBURI (20)	PROVEDIMENTI CONCERNENTI IL PERMESSO Data 20/2/2001 25/3/2002 25/3/2002 28/11/2003 12/2/2004 10/1/2007 11/4/2008 Natura del provvedimento Conferimento Trasferimento quota Trasferimento quota Assunzione quote Cambio intestazione Trasferimenti quote 1ª proroga e riduzione	PERIODO DI VIGENZA 1ª proroga 20/02/2010	AREA (Kmq) 450,4	UBICAZIONE DEL PERMESSO EMILIA ROMAGNA (100) Piacenza LOMBARDIA (350,4) Pavia Lodi Cremona
518	CODICE E DENOMINAZIONE DEL PERMESSO FINALE EMILIA Nota: Sospendo.	TITOLARI DEL PERMESSO e relative quote di partecipazione (%) FOREST - CMI (100) (r.u.)	PROVEDIMENTI CONCERNENTI IL PERMESSO Data 20/2/2001 18/6/2002 16/3/2007 Natura del provvedimento Conferimento Trasferimento Sospensione decorso temporale	PERIODO DI VIGENZA 1° periodo 20/02/2007	AREA (Kmq) 744,55	UBICAZIONE DEL PERMESSO EMILIA ROMAGNA (744,25) Modena Ferrara Bologna VENETO (0,3) Rovigo
523	CODICE E DENOMINAZIONE DEL PERMESSO FIUME ARNONE Nota: Presentata istanza di proroga e di riduzione dell'area pubblicata nel B.U.I.G. Anno LII - N. 8.	TITOLARI DEL PERMESSO e relative quote di partecipazione (%) ASCENT RESOURCES ITALIA (40) (r.u.) MEDOILGAS CIVITA (30) ITALMIN EXPLORATION (30)	PROVEDIMENTI CONCERNENTI IL PERMESSO Data 10/7/2002 28/10/2004 30/3/2007 19/6/2008 Natura del provvedimento Conferimento Trasferimento quota e nomina r.u. Trasferimento quota e nomina r.u. Trasferimento quota	PERIODO DI VIGENZA 1° periodo 10/07/2008	AREA (Kmq) 358,22	UBICAZIONE DEL PERMESSO LAZIO (358,22) Roma
524	CODICE E DENOMINAZIONE DEL PERMESSO ORTONA Nota: Presentata istanza di proroga pubblicata nel B.U.I.G. Anno LII - N. 6 - Sospendo.	TITOLARI DEL PERMESSO e relative quote di partecipazione (%) ENI (100) (r.u.)	PROVEDIMENTI CONCERNENTI IL PERMESSO Data 10/7/2002 9/7/2008 Natura del provvedimento Conferimento Sospensione decorso temporale	PERIODO DI VIGENZA 1° periodo 10/07/2008	AREA (Kmq) 140,2	UBICAZIONE DEL PERMESSO ABRUZZO (140,2) Chieti

ELENCO DEI PERMESSI DI RICERCA ACCORDATI NELLA TERRAFERMA - Aggiornamento 31/ottobre/2008

525	CODICE E DENOMINAZIONE DEL PERMESSO	TITOLARI DEL PERMESSO e relative quote di partecipazione (%)		PROVVEDIMENTI CONCERNENTI IL PERMESSO			PERIODO DI VIGENZA	SCADENZA	AREA (Kmq)	UBICAZIONE DEL PERMESSO
		GROVE ENERGY (100) (r.u.)		Data	Natura del provvedimento	Decorrenza				
	SAN MARCO			10/7/2002	Natura del provvedimento	10/7/2002		10/07/2008	292,54	EMILIA ROMAGNA (292,54)
				19/2/2003	Conferimento	4/3/2003	XLVI - 8			Ravenna
				27/10/2004	Trasferimento	1/12/2004	XLVII - 3			Ferrara
					Trasferimento	28/12/2007	XLVIII - 11			
	Nota: Presentata: Istanza di concessione di coltivazione ABBADESSE pubblicata nel B.U.I.G. Anno XLIX - N. 5; Istanza di proroga pubblicata nel B.U.I.G. Anno LII - N. 5.									
	526									
	CODICE E DENOMINAZIONE DEL PERMESSO	TITOLARI DEL PERMESSO e relative quote di partecipazione (%)		PROVVEDIMENTI CONCERNENTI IL PERMESSO			PERIODO DI VIGENZA	SCADENZA	AREA (Kmq)	UBICAZIONE DEL PERMESSO
		PETROCELTIC ELSA (50) (r.u.)		Data	Natura del provvedimento	Decorrenza				
	VERCELLI			10/7/2002	Natura del provvedimento	10/7/2002	XLVI - 8		717,89	LOMBARDIA (215,45)
				16/4/2003	Conferimento	4/3/2003	XLVII - 5			Pavia
				30/6/2005	Cambio intestazione quota	1/12/2004	XLIX - 7			PIEMONTE (502,44)
				28/2/2008	Trasferimento quota e nomina r.u.	28/12/2007	LII - 3			Vercelli Novara Alessandria
	Nota: Presentata istanza di proroga e di riduzione dell'area pubblicata nel B.U.I.G. Anno LII - N. 6.									
	528									
	CODICE E DENOMINAZIONE DEL PERMESSO	TITOLARI DEL PERMESSO e relative quote di partecipazione (%)		PROVVEDIMENTI CONCERNENTI IL PERMESSO			PERIODO DI VIGENZA	SCADENZA	AREA (Kmq)	UBICAZIONE DEL PERMESSO
		SOCIETA' COSTRUZIONE CONDOTTE (100) (r.u.)		Data	Natura del provvedimento	Decorrenza				
	COLLE GRANATA			19/2/2003	Conferimento	19/2/2003	XLVII - 3		61,38	MOLISE (61,38)
				11/4/2003	Rettifica	19/2/2003	XLVII - 5			Campobasso
	530									
	CODICE E DENOMINAZIONE DEL PERMESSO	TITOLARI DEL PERMESSO e relative quote di partecipazione (%)		PROVVEDIMENTI CONCERNENTI IL PERMESSO			PERIODO DI VIGENZA	SCADENZA	AREA (Kmq)	UBICAZIONE DEL PERMESSO
		PUMA PETROLEUM (100) (r.u.)		Data	Natura del provvedimento	Decorrenza				
	BORSANO			26/11/2003	Conferimento	26/11/2003	XLVII - 12		317,86	LOMBARDIA (317,86)
				7/6/2007	Trasferimento	8/1/2007	LI - 7			Varese Milano Como
	531									
	CODICE E DENOMINAZIONE DEL PERMESSO	TITOLARI DEL PERMESSO e relative quote di partecipazione (%)		PROVVEDIMENTI CONCERNENTI IL PERMESSO			PERIODO DI VIGENZA	SCADENZA	AREA (Kmq)	UBICAZIONE DEL PERMESSO
		FOREST - CMI (90) (r.u.)	INTERGIE (10)	Data	Natura del provvedimento	Decorrenza				
	MONTE PALLANO			13/2/2004	Conferimento	13/2/2004	XLVIII - 3		35,72	ABRUZZO (35,72)
				8/6/2006	Sospensione decorso temporale	24/3/2006	L - 7			Chieti
				8/6/2006	Trasferimento quota	13/4/2006	L - 7			
				10/1/2007	Determinazione scadenza vigenza	9/6/2006	LI - 2			

ELENCO DEI PERMESSI DI RICERCA ACCORDATI NELLA TERRAFERMA - Aggiornamento 31/ottobre/2008

532	CODICE E DENOMINAZIONE DEL PERMESSO SAVIO	TITOLARI DEL PERMESSO e relative quote di partecipazione (%) NORTHERN PETROLEUM LIMITED (100) (r.u.)	PROVVEDIMENTI CONCERNENTI IL PERMESSO Data 13/2/2004 7/7/2006 Natura del provvedimento Conferimento Rettificazione	PERIODO DI VIGENZA 1° periodo XLVIII - 3 L - 8	SCADENZA 13/02/2010	AREA (Kmq) 458,92	UBICAZIONE DEL PERMESSO EMILIA ROMAGNA (458,92) Rimini Ravenna Forlì
533	CODICE E DENOMINAZIONE DEL PERMESSO FIUME TARO	TITOLARI DEL PERMESSO e relative quote di partecipazione (%) ENI (100) (r.u.)	PROVVEDIMENTI CONCERNENTI IL PERMESSO Data 24/5/2004 9/5/2005 30/6/2005 11/4/2006 10/1/2007 Natura del provvedimento Conferimento Trasferimento quote e nomina r.u. Cambio intestazione quota Assunzione quota Assunzione quota	PERIODO DI VIGENZA 1° periodo XLVIII - 6 XLIX - 6 XLIX - 7 L - 5 LI - 2	SCADENZA 24/05/2010	AREA (Kmq) 443,8	UBICAZIONE DEL PERMESSO EMILIA ROMAGNA (443,8) Piacenza Parma
534	CODICE E DENOMINAZIONE DEL PERMESSO MASSA LOMBARDA	TITOLARI DEL PERMESSO e relative quote di partecipazione (%) FOREST - CMI (100) (r.u.)	PROVVEDIMENTI CONCERNENTI IL PERMESSO Data 24/5/2004 Natura del provvedimento Conferimento	PERIODO DI VIGENZA 1° periodo XLVIII - 6	SCADENZA 24/05/2010	AREA (Kmq) 397,87	UBICAZIONE DEL PERMESSO EMILIA ROMAGNA (397,87) Ravenna Ferrara Bologna
535	CODICE E DENOMINAZIONE DEL PERMESSO AGUGLIANO	TITOLARI DEL PERMESSO e relative quote di partecipazione (%) MEDOILGAS ITALIA (100) (r.u.)	PROVVEDIMENTI CONCERNENTI IL PERMESSO Data 8/10/2004 30/6/2005 16/4/2008 Natura del provvedimento Conferimento Trasferimento Intestazione	PERIODO DI VIGENZA 1° periodo XLVIII - 11 XLIX - 7 LII - 5	SCADENZA 08/10/2010	AREA (Kmq) 112,28	UBICAZIONE DEL PERMESSO MARCHE (112,28) Ancona
536	CODICE E DENOMINAZIONE DEL PERMESSO CERASA	TITOLARI DEL PERMESSO e relative quote di partecipazione (%) NORTHERN PETROLEUM LIMITED (100) (r.u.)	PROVVEDIMENTI CONCERNENTI IL PERMESSO Data 8/10/2004 7/7/2006 Natura del provvedimento Conferimento Rettificazione	PERIODO DI VIGENZA 1° periodo XLVIII - 11 L - 8	SCADENZA 08/10/2010	AREA (Kmq) 382,3	UBICAZIONE DEL PERMESSO MARCHE (382,3) Pesaro Ancona
537	CODICE E DENOMINAZIONE DEL PERMESSO GUARDIA VOMANO	TITOLARI DEL PERMESSO e relative quote di partecipazione (%) MEDOILGAS ITALIA (100) (r.u.)	PROVVEDIMENTI CONCERNENTI IL PERMESSO Data 12/7/2005 16/4/2008 Natura del provvedimento Conferimento Intestazione	PERIODO DI VIGENZA 1° periodo XLIX - 8 LII - 5	SCADENZA 12/07/2011	AREA (Kmq) 91,09	UBICAZIONE DEL PERMESSO ABRUZZO (91,09) Teramo

ELENCO DEI PERMESSI DI RICERCA ACCORDATI NELLA TERRAFERMA - Aggiornamento 31/ottobre/2008

538	CODICE E DENOMINAZIONE DEL PERMESSO NIBBIA	TITOLARI DEL PERMESSO e relative quote di partecipazione (%) NORTHERN PETROLEUM LIMITED (100) (r.u.)	PROVVEDIMENTI CONCERNENTI IL PERMESSO Data 14/4/2005 Natura del provvedimento Conferimento	PERIODO DI VIGENZA 1° periodo 14/04/2011	AREA (Kmq) 253,4	UBICAZIONE DEL PERMESSO PIEMONTE (253,4) Novara
539	CODICE E DENOMINAZIONE DEL PERMESSO MONTALBANO	TITOLARI DEL PERMESSO e relative quote di partecipazione (%) MEDOILGAS CIVITA (40) (r.u.) VEGA OIL (30) GAS NATURAL EXPLORACION (30)	PROVVEDIMENTI CONCERNENTI IL PERMESSO Data 8/9/1953 11/4/2006 24/1/2007 19/6/2008 12/9/2008 31/10/2008 Natura del provvedimento Conferimento Cambio intestazione Trasferimento quota Trasferimento quota Trasferimento quota Nomina r.u.	PERIODO DI VIGENZA 1° periodo 08/09/2011	AREA (Kmq) 165,04	UBICAZIONE DEL PERMESSO BASILICATA (165,04) Matera
540	CODICE E DENOMINAZIONE DEL PERMESSO LONGASTRINO	TITOLARI DEL PERMESSO e relative quote di partecipazione (%) NORTHERN PETROLEUM LIMITED (100) (r.u.)	PROVVEDIMENTI CONCERNENTI IL PERMESSO Data 24/10/2005 Natura del provvedimento Conferimento	PERIODO DI VIGENZA 1° periodo 24/12/2011	AREA (Kmq) 139,72	UBICAZIONE DEL PERMESSO EMILIA ROMAGNA (139,72) Ravenna Ferrara
541	CODICE E DENOMINAZIONE DEL PERMESSO MONTEMARCIANO	TITOLARI DEL PERMESSO e relative quote di partecipazione (%) MEDOILGAS ITALIA (50) (r.u.) SARP (50)	PROVVEDIMENTI CONCERNENTI IL PERMESSO Data 24/2/2006 7/6/2007 16/4/2008 Natura del provvedimento Conferimento Trasferimento quota e nomina r.u. Cambio intestazione quota	PERIODO DI VIGENZA 1° periodo 24/02/2012	AREA (Kmq) 49,4	UBICAZIONE DEL PERMESSO MARCHE (49,4) Ancona
542	CODICE E DENOMINAZIONE DEL PERMESSO MASSERIA GAUDELLA	TITOLARI DEL PERMESSO e relative quote di partecipazione (%) MEDOILGAS ITALIA (100) (r.u.)	PROVVEDIMENTI CONCERNENTI IL PERMESSO Data 27/3/2006 16/4/2008 Natura del provvedimento Conferimento Intestazione	PERIODO DI VIGENZA 1° periodo 27/03/2012	AREA (Kmq) 154,21	UBICAZIONE DEL PERMESSO BASILICATA (154,21) Matera
543	CODICE E DENOMINAZIONE DEL PERMESSO CARISIO	TITOLARI DEL PERMESSO e relative quote di partecipazione (%) PETROCELTIC ELSA (95) (r.u.) SOCIETA' COSTRUZIONE CONDOTTE (5)	PROVVEDIMENTI CONCERNENTI IL PERMESSO Data 18/5/2006 28/2/2008 Natura del provvedimento Conferimento Trasferimento quota e nomina r.u.	PERIODO DI VIGENZA 1° periodo 18/05/2012	AREA (Kmq) 728	UBICAZIONE DEL PERMESSO PIEMONTE (728) Vercelli Novara Biella

ELENCO DEI PERMESSI DI RICERCA ACCORDATI NELLA TERRAFERMA - Aggiornamento 31/ottobre/2008

544	CODICE E DENOMINAZIONE DEL PERMESSO TORRENTE LA VELLA	TITOLARI DEL PERMESSO e relative quote di partecipazione (%) EDISON (60) (r.u.) MEDOILGAS ITALIA (40)	PROVVEDIMENTI CONCERNENTI IL PERMESSO Data 31/5/2006 3/8/2006 16/4/2008 Natura del provvedimento Conferimento Rettifica Cambio intestazione quota	BUIG L - 6 L - 9 LII - 5	PERIODO DI VIGENZA 1° periodo 31/05/2012	AREA (Kmq) 9,65	UBICAZIONE DEL PERMESSO BASILICATA (9,65) Matera
545	CODICE E DENOMINAZIONE DEL PERMESSO POSTA NUOVA	TITOLARI DEL PERMESSO e relative quote di partecipazione (%) VEGA OIL (100) (r.u.)	PROVVEDIMENTI CONCERNENTI IL PERMESSO Data 3/10/2006 Natura del provvedimento Conferimento	BUIG L - 11	PERIODO DI VIGENZA 1° periodo 03/10/2012	AREA (Kmq) 154,55	UBICAZIONE DEL PERMESSO PUGLIA (154,55) Foggia
546	CODICE E DENOMINAZIONE DEL PERMESSO BARDONE	TITOLARI DEL PERMESSO e relative quote di partecipazione (%) GAS PLUS ITALIANA (60) (r.u.) PETROREP ITALIANA (40)	PROVVEDIMENTI CONCERNENTI IL PERMESSO Data 21/5/2007 Natura del provvedimento Conferimento	BUIG LI - 6	PERIODO DI VIGENZA 1° periodo 21/05/2013	AREA (Kmq) 51,46	UBICAZIONE DEL PERMESSO EMILIA ROMAGNA (51,46) Parma
547	CODICE E DENOMINAZIONE DEL PERMESSO CIVITTAQUANA	TITOLARI DEL PERMESSO e relative quote di partecipazione (%) VEGA OIL (65) (r.u.) PETROCELTIC ELSA (35)	PROVVEDIMENTI CONCERNENTI IL PERMESSO Data 24/7/2007 12/9/2008 Natura del provvedimento Conferimento Trasferimento quota e nomina r.u.	BUIG LI - 8 LII - 10	PERIODO DI VIGENZA 1° periodo 24/07/2013	AREA (Kmq) 615,37	UBICAZIONE DEL PERMESSO ABRUZZO (615,37) Teramo Pescaia Chieti
548	CODICE E DENOMINAZIONE DEL PERMESSO CORANA	TITOLARI DEL PERMESSO e relative quote di partecipazione (%) ITALMIN EXPLORATION (100) (r.u.)	PROVVEDIMENTI CONCERNENTI IL PERMESSO Data 24/7/2007 Natura del provvedimento Conferimento	BUIG LI - 8	PERIODO DI VIGENZA 1° periodo 24/07/2013	AREA (Kmq) 476,23	UBICAZIONE DEL PERMESSO PIEMONTE (412,58) Alessandria LOMBARDIA (63,65) Pavia
682	CODICE E DENOMINAZIONE DEL PERMESSO SULMONA	TITOLARI DEL PERMESSO e relative quote di partecipazione (%) MEDOILGAS ITALIA (100) (r.u.)	PROVVEDIMENTI CONCERNENTI IL PERMESSO Data 14/8/2007 16/4/2008 Natura del provvedimento Conferimento Intestazione	BUIG LI - 9 LII - 5	PERIODO DI VIGENZA 1° periodo 14/08/2013	AREA (Kmq) 188,7	UBICAZIONE DEL PERMESSO ABRUZZO (188,7) L'Aquila
683	CODICE E DENOMINAZIONE DEL PERMESSO CORTE DEI SIGNORI	TITOLARI DEL PERMESSO e relative quote di partecipazione (%) ALEANNA RESOURCES (100) (r.u.)	PROVVEDIMENTI CONCERNENTI IL PERMESSO Data 28/3/2008 Natura del provvedimento Conferimento	BUIG LII - 4	PERIODO DI VIGENZA 1° periodo 28/03/2014	AREA (Kmq) 248,7	UBICAZIONE DEL PERMESSO EMILIA ROMAGNA (248,7) Ferrara

ELENCO DEI PERMESSI DI RICERCA ACCORDATI NELLA TERRAFERMA - Aggiornamento 31/ottobre/2008

684	CODICE E DENOMINAZIONE DEL PERMESSO MANDURIA	TITOLARI DEL PERMESSO e relative quote di partecipazione (%) ENI (100) (r.u.)	PROVVEDIMENTI CONCERNENTI IL PERMESSO Natura del provvedimento Conferimento	Data 16/6/2008	Decorrenza 16/6/2008	BUIG LII - 7	PERIODO DI VIGENZA 1° periodo	SCADENZA 16/06/2014	AREA (Kmq) 959,4	UBICAZIONE DEL PERMESSO PUGLIA (959,4) Taranto Lecce
685	CODICE E DENOMINAZIONE DEL PERMESSO MASSAFRA	TITOLARI DEL PERMESSO e relative quote di partecipazione (%) ENI (100) (r.u.)	PROVVEDIMENTI CONCERNENTI IL PERMESSO Natura del provvedimento Conferimento	Data 16/6/2008	Decorrenza 16/6/2008	BUIG LII - 7	PERIODO DI VIGENZA 1° periodo	SCADENZA 16/06/2014	AREA (Kmq) 956,2	UBICAZIONE DEL PERMESSO PUGLIA (956,2) Taranto Bari
686	CODICE E DENOMINAZIONE DEL PERMESSO SAMBUCHETO	TITOLARI DEL PERMESSO e relative quote di partecipazione (%) PETREN (100) (r.u.)	PROVVEDIMENTI CONCERNENTI IL PERMESSO Natura del provvedimento Conferimento	Data 10/7/2008	Decorrenza 10/7/2008	BUIG LII - 8	PERIODO DI VIGENZA 1° periodo	SCADENZA 10/07/2014	AREA (Kmq) 147,35	UBICAZIONE DEL PERMESSO MARCHE (147,35) Macerata Ancona
687	CODICE E DENOMINAZIONE DEL PERMESSO FIUME BRUNA	TITOLARI DEL PERMESSO e relative quote di partecipazione (%) INDIPENDENT ENERGY SOLUTIONS (100) (r.u.)	PROVVEDIMENTI CONCERNENTI IL PERMESSO Natura del provvedimento Conferimento	Data 8/8/2008	Decorrenza 8/8/2008	BUIG LII - 9	PERIODO DI VIGENZA 1° periodo	SCADENZA 08/08/2014	AREA (Kmq) 246,87	UBICAZIONE DEL PERMESSO TOSCANA (246,87) Grosseto
688	CODICE E DENOMINAZIONE DEL PERMESSO JOLANDA DI SAVOIA	TITOLARI DEL PERMESSO e relative quote di partecipazione (%) GEOGAS (100) (r.u.)	PROVVEDIMENTI CONCERNENTI IL PERMESSO Natura del provvedimento Conferimento	Data 10/9/2008	Decorrenza 10/9/2008	BUIG LII - 10	PERIODO DI VIGENZA 1° periodo	SCADENZA 10/09/2014	AREA (Kmq) 119,5	UBICAZIONE DEL PERMESSO EMILIA ROMAGNA (119,5) Ferrara
689	CODICE E DENOMINAZIONE DEL PERMESSO ALTEDO	TITOLARI DEL PERMESSO e relative quote di partecipazione (%) COMPAGNIA GENERALE IDROCARBURI (100) (r.u.)	PROVVEDIMENTI CONCERNENTI IL PERMESSO Natura del provvedimento Conferimento	Data 22/9/2008	Decorrenza 22/9/2008	BUIG LII - 10	PERIODO DI VIGENZA 1° periodo	SCADENZA 22/09/2014	AREA (Kmq) 190,87	UBICAZIONE DEL PERMESSO EMILIA ROMAGNA (190,87) Ferrara Bologna
690	CODICE E DENOMINAZIONE DEL PERMESSO CASALE COCCHI	TITOLARI DEL PERMESSO e relative quote di partecipazione (%) GROVE ENERGY (100) (r.u.)	PROVVEDIMENTI CONCERNENTI IL PERMESSO Natura del provvedimento Conferimento	Data 22/9/2008	Decorrenza 22/9/2008	BUIG LII - 10	PERIODO DI VIGENZA 1° periodo	SCADENZA 22/09/2014	AREA (Kmq) 2,45	UBICAZIONE DEL PERMESSO EMILIA ROMAGNA (2,45) Ravenna

ELENCO DEI PERMESSI DI RICERCA ACCORDATI NELLA TERRAFERMA - Aggiornamento 31/ottobre/2008

691	CODICE E DENOMINAZIONE DEL PERMESSO LA PROSPERA	TITOLARI DEL PERMESSO e relative quote di partecipazione (%) NORTHSUN ITALIA (100) (r.u.)	PROVVEDIMENTI CONCERNENTI IL PERMESSO Natura del provvedimento Conferimento	Data 22/9/2008	PERIODO DI VIGENZA 1° periodo LII - 10	SCADENZA 22/09/2014	AREA (Kmq) 104,87	UBICAZIONE DEL PERMESSO EMILIA ROMAGNA (104,87) Ferrara
692	CODICE E DENOMINAZIONE DEL PERMESSO SANTA MARGHERITA	TITOLARI DEL PERMESSO e relative quote di partecipazione (%) SVILUPPO RISORSE NATURALI (100) (r.u.)	PROVVEDIMENTI CONCERNENTI IL PERMESSO Natura del provvedimento Conferimento	Data 22/9/2008	PERIODO DI VIGENZA 1° periodo LII - 10	SCADENZA 22/09/2014	AREA (Kmq) 308,83	UBICAZIONE DEL PERMESSO EMILIA ROMAGNA (308,83) Parma
693	CODICE E DENOMINAZIONE DEL PERMESSO TERRA DEL SOLE	TITOLARI DEL PERMESSO e relative quote di partecipazione (%) NORTHSUN ITALIA (100) (r.u.)	PROVVEDIMENTI CONCERNENTI IL PERMESSO Natura del provvedimento Conferimento	Data 22/9/2008	PERIODO DI VIGENZA 1° periodo LII - 10	SCADENZA 22/09/2014	AREA (Kmq) 214,85	UBICAZIONE DEL PERMESSO EMILIA ROMAGNA (214,85) Ravenna Forlì-Cesena
694	CODICE E DENOMINAZIONE DEL PERMESSO CASE SPARSE	TITOLARI DEL PERMESSO e relative quote di partecipazione (%) PETROCELTIC ELSA (100) (r.u.)	PROVVEDIMENTI CONCERNENTI IL PERMESSO Natura del provvedimento Conferimento	Data 7/10/2008	PERIODO DI VIGENZA 1° periodo LII - 11	SCADENZA 07/10/2014	AREA (Kmq) 24,2	UBICAZIONE DEL PERMESSO PIEMONTE (11,6) Novara LOMBARDIA (12,6) Pavia
695	CODICE E DENOMINAZIONE DEL PERMESSO NIBBIANO	TITOLARI DEL PERMESSO e relative quote di partecipazione (%) EDISON (100) (r.u.)	PROVVEDIMENTI CONCERNENTI IL PERMESSO Natura del provvedimento Conferimento	Data 29/10/2008	PERIODO DI VIGENZA 1° periodo LII - 11	SCADENZA 29/10/2014	AREA (Kmq) 746,49	UBICAZIONE DEL PERMESSO EMILIA ROMAGNA (402,91) Piacenza LOMBARDIA (343,58) Pavia
696	CODICE E DENOMINAZIONE DEL PERMESSO TORRENTE PARMA	TITOLARI DEL PERMESSO e relative quote di partecipazione (%) EDISON (100) (r.u.)	PROVVEDIMENTI CONCERNENTI IL PERMESSO Natura del provvedimento Conferimento	Data 29/10/2008	PERIODO DI VIGENZA 1° periodo LII - 11	SCADENZA 29/10/2014	AREA (Kmq) 666,22	UBICAZIONE DEL PERMESSO EMILIA ROMAGNA (666,2) Reggio Emilia Parma TOSCANA (0,02) Massa Carrara

ELENCO DEI PERMESSI DI RICERCA ACCORDATI NEL SOTTOFONDO MARINO - Aggiornamento 31/ottobre/2008

PERMESSI DI RICERCA ACCORDATI NEL SOTTOFONDO MARINO

Leggi 11 gennaio 1957, n. 6, 21 luglio 1967, n. 613 e successive modificazioni, 9 gennaio 1991, n. 9 e Decreto Legislativo 25 novembre 1996, n. 625

Nel sottofondo marino sono vigenti n. 27 PERMESSI DI RICERCA per complessivi 13272,97 Km²

Zona marina	Numero permessi	Superficie (Km ²)
ZONA A	7	1.257,64
ZONA B	4	1.174,53
ZONA C	3	1.911,65
ZONA D	0	393,43
ZONA E	1	724,37
ZONA F	3	1.823,38
ZONA G	9	5.987,97

Nota:

Nel caso di titoli afferenti a due o più zone finitime, a ciascuna di tali zone viene attribuita la parte di area del titolo minerario ad essa afferente e l'unità mineraria viene attribuita alla zona cui compete la parte maggiore dell'area del titolo medesimo

ELENCO DEI PERMESSI DI RICERCA ACCORDATI NEL SOTTOFONDO MARINO - Aggiornamento 31/ottobre/2008

549 CODICE E DENOMINAZIONE DEL PERMESSO	TITOLARI DEL PERMESSO e relative quote di partecipazione (%)	PROVEDIMENTI CONCERNENTI IL PERMESSO		PERIODO DI VIGENZA	SCADENZA	AREA (Kmq)	UBICAZIONE DEL PERMESSO	
		Data	Natura del provvedimento					
A.R. 78.RC Nota: Sospeso	ENI (90) (r.u.) EDISON (10)	16/4/1987	Natura del provvedimento	Decorrenza	16/04/1999	100,02	ZONA A (100,02)	
		16/4/1987	Conferimento	16/4/1987				2ª proroga
		14/9/1988	Trasferimento quota	14/9/1988				XXXI - 6
		11/4/1991	Trasferimento quota e nomina r.u.	5/12/1990				XXXII - 10
		12/3/1992	Trasferimento quota	29/7/1991				XXXV - 6
		4/8/1993	Cambio intestazione quota	23/4/1992				XXXVI - 4
		13/12/1993	1ª proroga	16/4/1993				XXXVII - 10
		6/6/1996	2ª proroga	16/4/1996				XXXVIII - 1
		13/2/1998	Cambio intestazione quota	1/1/1998				XL - 7
		23/11/1998	Cambio intestazione quota	29/6/1998				XLII - 3
		22/1/1999	Sospensione decorrenza vigenza	16/4/1996				XLII - 12
		8/3/1999	Rettifica	16/4/1996				XLIII - 2
		15/9/1999	Cambio intestazione quota	1/7/1999				XLIII - 4
14/3/2002	Sospensione decorso temporale	3/12/1999	XLIII - 10					
14/3/2002	Determinazione data scadenza sospensione vigenza	14/3/2002	XLVI - 4					
12/2/2004	Intestazione quota	1/12/2003	XLVI - 4					
			XLVIII - 3					

566 CODICE E DENOMINAZIONE DEL PERMESSO	TITOLARI DEL PERMESSO e relative quote di partecipazione (%)	PROVEDIMENTI CONCERNENTI IL PERMESSO		PERIODO DI VIGENZA	SCADENZA	AREA (Kmq)	UBICAZIONE DEL PERMESSO	
		Data	Natura del provvedimento					
A.R. 80.AG Nota: Sospeso	ENI (100) (r.u.)	17/4/1990	Natura del provvedimento	Decorrenza	17/04/1999	268,88	ZONA A (268,88)	
		17/4/1990	Conferimento	17/4/1990				1ª proroga
		30/5/1996	1ª proroga	17/4/1996				XXXIV - 5
		13/2/1998	Cambio intestazione	1/1/1998				XL - 6
		25/2/1999	Sospensione decorrenza vigenza	17/4/1996				XLII - 3
		14/3/2002	Sospensione decorso temporale	3/12/1999				XLIII - 4
		14/3/2002	Determinazione data scadenza sospensione vigenza	14/3/2002				XLVI - 4
								XLVI - 4
								XLVI - 4
								XLVI - 4

570 CODICE E DENOMINAZIONE DEL PERMESSO	TITOLARI DEL PERMESSO e relative quote di partecipazione (%)	PROVEDIMENTI CONCERNENTI IL PERMESSO		PERIODO DI VIGENZA	SCADENZA	AREA (Kmq)	UBICAZIONE DEL PERMESSO	
		Data	Natura del provvedimento					
A.R. 81.FR Nota: Sospeso	ENI (85) (r.u.) MEDOILGAS ITALIA (15)	11/9/1990	Natura del provvedimento	Decorrenza	11/09/1999	101,76	ZONA A (101,76)	
		11/9/1990	Conferimento	11/9/1990				1ª proroga
		21/9/1992	Trasferimento quota e nomina r.u.	23/6/1992				XXXIV - 10
		14/6/1996	Trasferimento quota	1/1/1996				XXXV - 10
		14/6/1996	Cambio intestazione quota	23/1/1996				XL - 7
		21/10/1996	1ª proroga	11/9/1996				XL - 7
		13/9/1998	Cambio intestazione quota	1/1/1998				XL - 11
		25/2/1999	Sospensione decorrenza vigenza	11/9/1996				XLII - 3
		5/4/2002	Trasferimento quota	29/11/2001				XLIII - 4
		30/6/2005	Trasferimento quota	26/4/2005				XLVI - 12
		16/4/2008	Cambio intestazione quota	12/2/2008				XLIX - 7
								LII - 5

ELENCO DEI PERMESSI DI RICERCA ACCORDATI NEL SOTTOFONDO MARINO - Aggiornamento 31/ottobre/2008

CODICE E DENOMINAZIONE DEL PERMESSO	TITOLARI DEL PERMESSO e relative quote di partecipazione (%)	PROVEDIMENTI CONCERNENTI IL PERMESSO		PERIODO DI VIGENZA	SCADENZA	AREA (Kmq)	UBICAZIONE DEL PERMESSO	
		Data	Natura del provvedimento					
656 G.R.14.AG Nota: Presentata istanza di proroga e riduzione dell'area pubblicata nel B.U.I.G. Anno LII - N. 9.	ENI (60) (r.u.) EDISON (40)	8/11/1999	Conferimento	8/11/1999	08/11/2008	636,54	ZONA G (629,98) ZONA C (6,56)	
		23/4/2001	Trasferimento quote	24/1/2001				XLIII - 12 XLV - 5
		25/3/2002	Trasferimento quota	27/9/2001				XLVI - 4
		25/3/2002	Trasferimento quota	2/1/2002				XLVI - 4
		19/9/2003	Approvazione programma lavoro unitario	19/9/2003				XLVII - 10
		12/2/2004	Intestazione quota	1/12/2003				XLVIII - 3
		30/6/2005	Cambio intestazione quota	1/12/2004				XLIX - 7
		2/11/2005	Approvazione programma lavoro unitario	2/11/2005				XLIX - 12
		2/11/2005	1ª proroga e riduzione	8/11/2005				XLIX - 12
		27/1/2006	Trasferimento quota e nomina r.u.	25/10/2005				L - 2
657 G.R.13.AG Nota: Presentata istanza di proroga e riduzione dell'area pubblicata nel B.U.I.G. Anno LII - N. 9.	ENI (60) (r.u.) EDISON (40)	9/11/1999	Conferimento	9/11/1999	09/11/2008	642,9	ZONA G (509,78) ZONA C (133,12)	
		20/4/2001	Trasferimento quote	24/1/2001				XLIII - 12 XLV - 5
		25/3/2002	Trasferimento quota	27/9/2001				XLVI - 4
		25/3/2002	Trasferimento quota	2/1/2002				XLVI - 4
		19/9/2003	Approvazione programma lavoro unitario	19/9/2003				XLVII - 10
		12/2/2004	Intestazione quota	1/12/2003				XLVIII - 3
		30/6/2005	Cambio intestazione quota	1/12/2004				XLIX - 7
		31/10/2005	Approvazione programma lavoro unitario	31/10/2005				XLIX - 12
		31/10/2005	1ª proroga e riduzione	9/11/2005				XLIX - 12
		30/1/2006	Trasferimento quota e nomina r.u.	25/10/2005				L - 2
659 B.R263.ET	ENI (100) (r.u.)	26/11/1999	Conferimento	26/11/1999	26/11/2008	347,3	ZONA B (347,3)	
		12/5/2003	Assunzione quota	29/4/2003				XLVII - 6
		31/1/2006	1ª proroga e riduzione	26/11/2005				L - 2
663 B.R266.AG Nota: Presentata istanza di proroga e di riduzione dell'area pubblicata nel B.U.I.G. Anno LI - N. 4.	ENI (100) (r.u.)	4/5/2001	Conferimento	4/5/2001	04/05/2007	429,3	ZONA B (429,3)	

ELENCO DEI PERMESSI DI RICERCA ACCORDATI NEL SOTTOFONDO MARINO - Aggiornamento 31/ottobre/2008

665	CODICE E DENOMINAZIONE DEL PERMESSO F.R38.AG	TITOLARI DEL PERMESSO e relative quote di partecipazione (%) ENI (100) (r.u.)	PROVVEDIMENTI CONCERNENTI IL PERMESSO Data 30/4/2002 26/3/2003 Natura del provvedimento Conferimento Assunzione quota	Decorrenza 30/4/2002 5/2/2003	BUIG XLVI - 5 XLVII - 4	PERIODO DI VIGENZA 1° periodo 30/04/2008	SCADENZA 30/04/2008	AREA (Kmq) 747,67	UBICAZIONE DEL PERMESSO ZONA F (712,05) ZONA D (35,62)
667	CODICE E DENOMINAZIONE DEL PERMESSO G.R15.PU	TITOLARI DEL PERMESSO e relative quote di partecipazione (%) AUDAX ENERGY (100) (r.u.)	PROVVEDIMENTI CONCERNENTI IL PERMESSO Data 12/11/2002 22/4/2003 27/10/2004 6/8/2008 Natura del provvedimento Conferimento Trasferimento Trasferimento	Decorrenza 12/11/2002 28/3/2003 30/3/2004 28/7/2008	BUIG XLVI - 12 XLVII - 5 XLVIII - 11 LII - 9	PERIODO DI VIGENZA 1° periodo 12/11/2008	SCADENZA 12/11/2008	AREA (Kmq) 657,19	UBICAZIONE DEL PERMESSO ZONA G (657,19)
668	CODICE E DENOMINAZIONE DEL PERMESSO C.R146.NP	TITOLARI DEL PERMESSO e relative quote di partecipazione (%) NORTHERN PETROLEUM LIMITED (100) (r.u.)	PROVVEDIMENTI CONCERNENTI IL PERMESSO Data 28/9/2004 4/7/2006 Natura del provvedimento Conferimento Rettificazione	Decorrenza 28/9/2004 28/9/2004	BUIG XLVIII - 11 L - 8	PERIODO DI VIGENZA 1° periodo 28/09/2010	SCADENZA 28/09/2010	AREA (Kmq) 620,31	UBICAZIONE DEL PERMESSO ZONA C (620,31)
669	CODICE E DENOMINAZIONE DEL PERMESSO C.R147.NP	TITOLARI DEL PERMESSO e relative quote di partecipazione (%) NORTHERN PETROLEUM LIMITED (100) (r.u.)	PROVVEDIMENTI CONCERNENTI IL PERMESSO Data 30/9/2004 Natura del provvedimento Conferimento	Decorrenza 30/9/2004	BUIG XLVIII - 11	PERIODO DI VIGENZA 1° periodo 30/09/2010	SCADENZA 30/09/2010	AREA (Kmq) 637,18	UBICAZIONE DEL PERMESSO ZONA C (452,18) ZONA G (185)
670	CODICE E DENOMINAZIONE DEL PERMESSO E.R51.NP	TITOLARI DEL PERMESSO e relative quote di partecipazione (%) NORTHERN PETROLEUM LIMITED (100) (r.u.)	PROVVEDIMENTI CONCERNENTI IL PERMESSO Data 4/10/2004 4/7/2006 Natura del provvedimento Conferimento Rettificazione	Decorrenza 4/10/2004 4/10/2004	BUIG XLVIII - 11 L - 8	PERIODO DI VIGENZA 1° periodo 04/10/2010	SCADENZA 04/10/2010	AREA (Kmq) 724,37	UBICAZIONE DEL PERMESSO ZONA E (724,37)
671	CODICE E DENOMINAZIONE DEL PERMESSO B.R268.RG	TITOLARI DEL PERMESSO e relative quote di partecipazione (%) VEGA OIL (60) (r.u.) PETROCELTIC ELSA (40)	PROVVEDIMENTI CONCERNENTI IL PERMESSO Data 24/3/2005 11/4/2006 6/11/2006 Natura del provvedimento Conferimento Cambio intestazione Trasferimento quota e nomina r.u.	Decorrenza 24/3/2005 30/9/2005 5/4/2006	BUIG XLIX - 4 L - 5 L - 12	PERIODO DI VIGENZA 1° periodo 24/03/2011	SCADENZA 24/03/2011	AREA (Kmq) 126,68	UBICAZIONE DEL PERMESSO ZONA B (126,68)
672	CODICE E DENOMINAZIONE DEL PERMESSO G.R17.NP	TITOLARI DEL PERMESSO e relative quote di partecipazione (%) NORTHERN PETROLEUM LIMITED (100) (r.u.)	PROVVEDIMENTI CONCERNENTI IL PERMESSO Data 24/3/2005 4/7/2006 Natura del provvedimento Conferimento Rettificazione	Decorrenza 24/3/2005 24/5/2005	BUIG XLIX - 4 L - 8	PERIODO DI VIGENZA 1° periodo 24/03/2011	SCADENZA 24/03/2011	AREA (Kmq) 708,62	UBICAZIONE DEL PERMESSO ZONA G (708,62)

ELENCO DEI PERMESSI DI RICERCA ACCORDATI NEL SOTTOFONDO MARINO - Aggiornamento 31/ottobre/2008

673	CODICE E DENOMINAZIONE DEL PERMESSO B.R269.GC	TITOLARI DEL PERMESSO e relative quote di partecipazione (%) MEDOILGAS ITALIA (100) (r.u.)	PROVVEDIMENTI CONCERNENTI IL PERMESSO Data 5/5/2005 28/7/2005 16/4/2008 Natura del provvedimento Conferimento Trasferimento Intestazione	PERIODO DI VIGENZA 1° periodo 05/05/2011	AREA (Kmq) 271,25	UBICAZIONE DEL PERMESSO ZONA B (271,25)
674	CODICE E DENOMINAZIONE DEL PERMESSO G.R18.NP	TITOLARI DEL PERMESSO e relative quote di partecipazione (%) NORTHERN PETROLEUM LIMITED (100) (r.u.)	PROVVEDIMENTI CONCERNENTI IL PERMESSO Data 10/5/2005 4/7/2006 Natura del provvedimento Conferimento Rettifica	PERIODO DI VIGENZA 1° periodo 10/05/2011	AREA (Kmq) 736,88	UBICAZIONE DEL PERMESSO ZONA G (736,88)
675	CODICE E DENOMINAZIONE DEL PERMESSO G.R19.NP	TITOLARI DEL PERMESSO e relative quote di partecipazione (%) NORTHERN PETROLEUM LIMITED (100) (r.u.)	PROVVEDIMENTI CONCERNENTI IL PERMESSO Data 11/5/2005 4/7/2006 Natura del provvedimento Conferimento Rettifica	PERIODO DI VIGENZA 1° periodo 11/05/2011	AREA (Kmq) 709,61	UBICAZIONE DEL PERMESSO ZONA G (709,61)
676	CODICE E DENOMINAZIONE DEL PERMESSO C.R148.VG	TITOLARI DEL PERMESSO e relative quote di partecipazione (%) VEGA OIL (100) (r.u.)	PROVVEDIMENTI CONCERNENTI IL PERMESSO Data 27/11/2006 Natura del provvedimento Conferimento	PERIODO DI VIGENZA 1° periodo 27/11/2012	AREA (Kmq) 336,98	UBICAZIONE DEL PERMESSO ZONA C (336,98)
677	CODICE E DENOMINAZIONE DEL PERMESSO G.R20.NP	TITOLARI DEL PERMESSO e relative quote di partecipazione (%) NORTHERN PETROLEUM LIMITED (100) (r.u.)	PROVVEDIMENTI CONCERNENTI IL PERMESSO Data 14/2/2007 Natura del provvedimento Conferimento	PERIODO DI VIGENZA 1° periodo 14/02/2013	AREA (Kmq) 743,81	UBICAZIONE DEL PERMESSO ZONA C (230,2) ZONA G (513,61)
678	CODICE E DENOMINAZIONE DEL PERMESSO G.R21.NP	TITOLARI DEL PERMESSO e relative quote di partecipazione (%) NORTHERN PETROLEUM LIMITED (100) (r.u.)	PROVVEDIMENTI CONCERNENTI IL PERMESSO Data 14/2/2007 Natura del provvedimento Conferimento	PERIODO DI VIGENZA 1° periodo 14/02/2013	AREA (Kmq) 742,7	UBICAZIONE DEL PERMESSO ZONA G (742,7)
679	CODICE E DENOMINAZIONE DEL PERMESSO G.R22.NP	TITOLARI DEL PERMESSO e relative quote di partecipazione (%) NORTHERN PETROLEUM LIMITED (100) (r.u.)	PROVVEDIMENTI CONCERNENTI IL PERMESSO Data 14/2/2007 Natura del provvedimento Conferimento	PERIODO DI VIGENZA 1° periodo 14/02/2013	AREA (Kmq) 726,9	UBICAZIONE DEL PERMESSO ZONA C (132,3) ZONA G (594,6)

ELENCO DEI PERMESSI DI RICERCA ACCORDATI NEL SOTTOFONDO MARINO - Aggiornamento 31/ottobre/2008

680

CODICE E DENOMINAZIONE DEL PERMESSO	TITOLARI DEL PERMESSO e relative quote di partecipazione (%)	PROVVEDIMENTI CONCERNENTI IL PERMESSO		PERIODO DI VIGENZA	SCADENZA	AREA (Kmq)	UBICAZIONE DEL PERMESSO
		Data	Natura del provvedimento				
F.R39.NP	NORTHERN PETROLEUM LIMITED (100) (r.u.)	21/6/2007	Conferimento	1° periodo LI - 7	21/06/2013	734,5	ZONA D (135) ZONA F (599,5)

681

CODICE E DENOMINAZIONE DEL PERMESSO	TITOLARI DEL PERMESSO e relative quote di partecipazione (%)	PROVVEDIMENTI CONCERNENTI IL PERMESSO		PERIODO DI VIGENZA	SCADENZA	AREA (Kmq)	UBICAZIONE DEL PERMESSO
		Data	Natura del provvedimento				
F.R40.NP	NORTHERN PETROLEUM LIMITED (100) (r.u.)	22/6/2007	Conferimento	1° periodo LI - 7	22/06/2013	734,64	ZONA D (222,81) ZONA F (511,83)

ELENCO DELLE CONCESSIONI DI COLTIVAZIONE ACCORDATE NELLA TERRAFERMA - Aggiornamento 31/ottobre/2008

CONCESSIONI DI COLTIVAZIONE ACCORDATE NELLA TERRAFERMA

Leggi 21 luglio 1967, n. 613 e successive modificazioni, 9 gennaio 1991, n. 9 e Decreto Legislativo 25 novembre 1996, n. 625

Nella terraferma sono vigenti n. 118 CONCESSIONI DI COLTIVAZIONE per complessivi 8653,89 Km²

Regione	Numero concessioni	Superficie (Km ²)
ABRUZZO	6	491,20
BASILICATA	21	2.120,89
CALABRIA	2	103,43
EMILIA ROMAGNA	35	1.597,15
LAZIO	1	41,14
LOMBARDIA	13	988,15
MARCHE	18	1.166,61
MOLISE	4	336,19
PIEMONTE	1	77,71
PUGLIA	14	1.253,31
TOSCANA	2	307,84
VENETO	1	164,32
ZONA A	0	5,95

Nota:

Nel caso di titoli afferenti a due o più regioni limitime, a ciascuna di tali regioni viene attribuita la parte di area del titolo minerario ad essa afferente e l'unità mineraria viene attribuita alla regione cui compete la parte maggiore dell'area del titolo medesimo

ELENCO DELLE CONCESSIONI DI COLTIVAZIONE ACCORDATE NELLA TERRAFERMA - Aggiornamento 31/ottobre/2008

CODICE E DENOMINAZIONE DELLA CONCESSIONE	TITOLARI DELLA CONCESSIONE e relative quote di partecipazione (%)	PROVVEDIMENTI CONCERNENTI LA CONCESSIONE		PERIODO DI VIGENZA	SCADENZA	AREA (Kmq)	UBICAZIONE DELLA CONCESSIONE					
		Data	Natura del provvedimento									
703 GRECCHIA Nota: Presentata istana di proroga pubblicata nel B.U.I.G. Anno LI - N. 1.	CH4 LIZZANO (100) (r.u.)	12/10/1936	Natura del provvedimento	Decorrenza	-	12/10/2006	EMILIA ROMAGNA (0,16) Bologna					
		12/10/1936	Conferimento	12/10/1936				XLVII -				
		24/1/1953	Trasferimento	24/1/1953				XLVII - 13				
		1/8/1959	Assoggettamento L. 6/57	13/2/1957				III - 11				
		24/5/1963	Riassoggettamento R.D. 1443/27	23/8/1962				VII - 9				
		30/10/1967	Rinnovo	12/10/1966				XI - 4				
		18/3/1976	Trasferimento	18/3/1976				XX - 6				
		21/9/1987	Rinnovo	12/10/1986				XXXI - 11				
		26/6/1989	Rettifica	12/10/1986				XXXIII - 7				
		20/8/1998	Riassoggettamento L. 6/57	1/1/1997				XLII - 9				
704	TITOLARI DELLA CONCESSIONE e relative quote di partecipazione (%)	23/11/1936	Natura del provvedimento	Decorrenza	-	22/11/2011	EMILIA ROMAGNA (1,4321) Modena					
		23/11/1936	Conferimento	23/11/1936				XLVII -				
		30/12/1959	Rinnovo	23/11/1956				IV - 3				
		30/12/1959	Assoggettamento L. 6/57	13/2/1957				IV - 3				
		24/5/1963	Riassoggettamento R.D. 1443/27	23/8/1962				VII - 9				
		7/1/1977	Rinnovo	23/11/1976				XXI - 2				
		1/4/1994	Rinnovo	22/11/1991				XXXVIII - 5				
		20/8/1998	Riassoggettamento L. 6/57	1/1/1997				XLII - 9				
		706	TITOLARI DELLA CONCESSIONE e relative quote di partecipazione (%)	28/4/1937				Natura del provvedimento	Decorrenza	-	28/04/2012	EMILIA ROMAGNA (1,6179) Modena
				28/4/1937				Conferimento	28/4/1937			
5/3/1960	Assoggettamento L. 6/57			13/2/1957	IV - 6							
24/5/1963	Proroga			28/4/1957	VII - 9							
24/5/1963	Riassoggettamento R.D. 1443/27			20/3/1962	VII - 9							
11/8/1967	Rinnovo			27/4/1967	XI - 11							
3/3/1978	Rinnovo			28/4/1978	XXII - 4							
1/4/1994	Rinnovo			28/4/1992	XXXVIII - 5							
20/8/1998	Riassoggettamento L. 6/57			1/1/1997	XLII - 9							

ELENCO DELLE CONCESSIONI DI COLTIVAZIONE ACCORDATE NELLA TERRAFERMA - Aggiornamento 31/ottobre/2008

CODICE E DENOMINAZIONE DELLA CONCESSIONE	TITOLARI DELLA CONCESSIONE e relative quote di partecipazione (%)	PROVVEDIMENTI CONCERNENTI LA CONCESSIONE		PERIODO DI VIGENZA	SCADENZA	AREA (Kmq)	UBICAZIONE DELLA CONCESSIONE
		Data	Natura del provvedimento				
707 SALGASTRI	LAZZI GAS (100) (r.u.)	24/10/1938	Natura del provvedimento Conferimento	Decorrenza 24/10/1938	-	11,45	EMILIA ROMAGNA (11,45) Bologna
		8/10/1943	Ampliamento	8/10/1943			
		6/6/1960	Assoggettamento L. 6/57	13/2/1957			
		6/6/1960	Trasferimento	6/6/1960			
		23/10/1961	Riduzione	23/10/1961			
		31/7/1962	Riduzione	31/7/1962			
		24/5/1963	Riassoggettamento R.D. 1443/27	23/8/1962			
		5/12/1968	Rinnovo	24/10/1968			
		1/4/1994	Rinnovo	24/10/1983			
		1/4/1994	Cambio intestazione	XXXVIII - 5			
		20/8/1998	Riassoggettamento L. 6/57	28/11/1990			
		11/9/2006	Proroga	1/1/1997			
				24/10/2003			
				L - 10			
709 TRIGNANO	TURCHI MAURIZIO (100) (r.u.)	18/3/1955	Natura del provvedimento Conferimento	Decorrenza 18/3/1955	-	0,67	EMILIA ROMAGNA (0,67) Modena
		30/12/1959	Assoggettamento L. 6/57	13/2/1957			
		24/5/1963	Riassoggettamento R.D. 1443/27	23/8/1962			
		22/4/1971	Rinnovo	18/3/1970			
		23/3/1981	Rinnovo	18/3/1980			
		11/11/1986	Trasferimento titolarità	11/11/1986			
		1/4/1994	Rinnovo	19/3/1990			
		31/1/1996	Rinnovo	19/3/1995			
		20/8/1998	Riassoggettamento L. 6/57	1/1/1997			
		25/6/2007	Proroga	19/3/2005			
				LI - 7			
711 POZZA	CH4 LIZZANO (100) (r.u.)	30/12/1959	Natura del provvedimento Conferimento	Decorrenza 30/12/1959	-	3,09	EMILIA ROMAGNA (3,09) Bologna
		30/12/1959	Assoggettamento R.D. 1443/27	30/12/1959			
		18/3/1976	Trasferimento titolarità	18/3/1976			
		1/8/1980	Rinnovo	30/12/1979			
		20/8/1998	Riassoggettamento L. 6/57	1/1/1997			
				XLII - 9			

Nota: Presentata istanza di rinnovo pubblicata nel B.U.I.G. Anno 44 - N. 1.
Presentata istanza di proroga pubblicata nel B.U.I.G. Anno 49 - N. 2.

ELENCO DELLE CONCESSIONI DI COLTIVAZIONE ACCORDATE NELLA TERRAFERMA - Aggiornamento 31/ottobre/2008

CODICE E DENOMINAZIONE DELLA CONCESSIONE	TITOLARI DELLA CONCESSIONE e relative quote di partecipazione (%)	PROVVEDIMENTI CONCERNENTI LA CONCESSIONE			PERIODO DI VIGENZA	SCADENZA	AREA (Kmq)	UBICAZIONE DELLA CONCESSIONE
		Data	Natura del provvedimento	Decorrenza				
712 CA' BELLAVISTA	LAZZI GAS (100) (r.u.)	26/4/1960	Natura del provvedimento Conferimento	26/4/1960	-	1,54	EMILIA ROMAGNA (1,54) Bologna	
		24/5/1963	Assoggettamento R.D. 1443/27	23/8/1962				
		18/3/1980	Rinnovo	26/4/1980				
		1/4/1994	Rinnovo	26/1/1990				
		1/4/1994	Cambio intestazione	28/11/1990				
		20/8/1998	Riassoggettamento L. 6/57	1/1/1997				
		3/6/2003	Proroga	26/1/2000				
		24/6/2008	Proroga	25/1/2005				
713								
713 GAGGIOLA	LAZZI GAS (100) (r.u.)	30/4/1960	Natura del provvedimento Conferimento	30/4/1960	-	9,06	EMILIA ROMAGNA (9,06) Bologna	
		24/5/1963	Assoggettamento R.D. 1443/27	23/8/1962				
		18/3/1980	Rinnovo	30/4/1980				
		1/4/1994	Rinnovo	30/4/1990				
		1/4/1994	Cambio intestazione	28/11/1990				
		20/8/1998	Riassoggettamento L. 6/57	1/1/1997				
718								
718 MOLINAZZO	LAZZI GAS (100) (r.u.)	5/12/1979	Natura del provvedimento Conferimento	5/12/1979	-	2,2238	EMILIA ROMAGNA (2,2238) Bologna	
		1/10/1990	Rinnovo	5/12/1989				
		1/4/1994	Cambio intestazione	28/11/1990				
		20/8/1998	Riassoggettamento L. 6/57	1/1/1997				
		3/6/2003	Proroga	5/12/1999				
		24/6/2008	Proroga	6/12/2004				
725								
725 SALSOMAGGIORE II	LAZZI GAS (100) (r.u.)	8/6/1893	Natura del provvedimento Conferimento	8/6/1893	-	9,5472	EMILIA ROMAGNA (9,5472) Parma	
		4/10/1910	Ampliamento	4/10/1910				
		4/3/1917	Passaggio al Demanio	4/3/1917				
		25/9/1939	Ampliamento	25/9/1939				
		20/8/1998	Assoggettamento L. 6/57	1/1/1997				
726								
726 SALSOMAGGIORE I	LAZZI GAS (100) (r.u.)	11/7/1897	Natura del provvedimento Conferimento	11/7/1897	-	4,3667	EMILIA ROMAGNA (4,3667) Parma	
		20/8/1998	Assoggettamento L. 6/57	1/1/1997				

ELENCO DELLE CONCESSIONI DI COLTIVAZIONE ACCORDATE NELLA TERRAFERMA - Aggiornamento 31/ottobre/2008

CODICE E DENOMINAZIONE DELLA CONCESSIONE	TITOLARI DELLA CONCESSIONE e relative quote di partecipazione (%)	PROVVEDIMENTI CONCERNENTI LA CONCESSIONE			PERIODO DI VIGENZA	SCADENZA	AREA (Kmq)	UBICAZIONE DELLA CONCESSIONE
		Data	Natura del provvedimento	Decorrenza				
730 RAPAGNANO	ENI (100) (r.u.)	17/4/1960	Natura del provvedimento	17/4/1960	-	17/04/2010	8,49	MARCHE (8,49) Ascoli Piceno
		24/5/1963	Conferimento	31/12/1962				
		6/8/1993	Cambio intestazione	17/4/1990				
		29/5/1997	Proroga	29/5/1997				
		29/10/1997	Modifica programma sviluppo	29/5/1997				
		13/2/1998	Retifica	1/1/1998				
		7/5/2001	Cambio intestazione	17/4/2000				
		6/6/2006	Proroga	17/4/2005				

CODICE E DENOMINAZIONE DELLA CONCESSIONE	TITOLARI DELLA CONCESSIONE e relative quote di partecipazione (%)	PROVVEDIMENTI CONCERNENTI LA CONCESSIONE			PERIODO DI VIGENZA	SCADENZA	AREA (Kmq)	UBICAZIONE DELLA CONCESSIONE
		Data	Natura del provvedimento	Decorrenza				
731 CASA BALLEANI	GAS PLUS ITALIANA (100) (r.u.)	10/5/1960	Natura del provvedimento	10/5/1960	-	10/05/2010	3,15	MARCHE (3,15) Ancona
		24/5/1963	Conferimento	31/12/1962				
		6/8/1993	Cambio intestazione	10/5/1990				
		15/9/1995	Proroga	3/5/1995				
		2/4/1996	Trasferimento titolarità	2/4/1996				
		9/5/1996	Modifica programma lavoro	1/3/1996				
		3/11/1999	Cambio intestazione	10/5/2000				
		12/2/2004	Proroga	1/1/2004				
		20/7/2004	Cambio intestazione	18/5/2004				
		23/8/2006	Proroga	10/5/2005				

CODICE E DENOMINAZIONE DELLA CONCESSIONE	TITOLARI DELLA CONCESSIONE e relative quote di partecipazione (%)	PROVVEDIMENTI CONCERNENTI LA CONCESSIONE			PERIODO DI VIGENZA	SCADENZA	AREA (Kmq)	UBICAZIONE DELLA CONCESSIONE
		Data	Natura del provvedimento	Decorrenza				
749 POGGIO CASTIONE	SOCOPLUS (100) (r.u.)	22/1/1962	Natura del provvedimento	22/1/1962	-	22/01/2012	1,1518	EMILIA ROMAGNA (1,1518) Parma
		3/4/1971	Conferimento	3/4/1971				
		16/12/1985	Trasferimento quota	16/12/1985				
		9/9/1993	Cambio intestazione	XXX - 1				
		27/11/2003	Proroga	22/1/1992				
		17/4/2007	Proroga	22/1/2002				
			Trasferimento	23/11/2006				

CODICE E DENOMINAZIONE DELLA CONCESSIONE	TITOLARI DELLA CONCESSIONE e relative quote di partecipazione (%)	PROVVEDIMENTI CONCERNENTI LA CONCESSIONE			PERIODO DI VIGENZA	SCADENZA	AREA (Kmq)	UBICAZIONE DELLA CONCESSIONE
		Data	Natura del provvedimento	Decorrenza				
751 NOVA SIRI SCALO	GAS PLUS ITALIANA (100) (r.u.)	24/5/1963	Natura del provvedimento	24/5/1963	-	24/05/2003	7,5	BASILICATA (7,5) Matera
		23/5/1966	Conferimento	23/5/1966				
		20/2/1991	Riduzione	20/2/1991				
		30/3/1992	Trasferimento titolarità	30/3/1992				
		20/10/1993	Modifica programma lavoro	30/3/1992				
		9/5/1996	Proroga	24/5/1993				
		9/5/1996	Cambio intestazione	1/1/1996				
		12/2/2004	Cambio intestazione	1/3/1996				
		20/7/2004	Cambio intestazione	1/1/2004				
			Cambio intestazione	18/5/2004				

Nota: Presentata istanza di proroga pubblicata nel B.U.I.G. Anno XLVI - N. 6.
Presentata istanza di proroga pubblicata nel B.U.I.G. Anno LI - N. 9.

ELENCO DELLE CONCESSIONI DI COLTIVAZIONE ACCORDATE NELLA TERRAFERMA - Aggiornamento 31/ottobre/2008

CODICE E DENOMINAZIONE DELLA CONCESSIONE	TITOLARI DELLA CONCESSIONE e relative quote di partecipazione (%)	PROVVEDIMENTI CONCERNENTI LA CONCESSIONE			PERIODO DI VIGENZA	SCADENZA	AREA (Kmq)	UBICAZIONE DELLA CONCESSIONE
		Data	Natura del provvedimento	Decorrenza				
762 SEDA D'ORLANDO Nota: Presentata istanza di proroga pubblicata nel B.U.I.G. - Anno XLVIII - N. 3.	ENI (100) (r.u.)	13/2/1965 13/2/1998 16/3/1999 16/3/1999	Natura del provvedimento Conferimento Cambio intestazione Proroga Modifica programma sviluppo	13/2/1965 1/1/1998 13/2/1995 16/3/1999	-	13/02/2005	4,22	PUGLIA (4,22) Foggia
779 MANCHE DI CIMALIA Nota: Presentata istanza di proroga pubblicata nel B.U.I.G. - Anno XLIX - N. 10.	EDISON (100) (r.u.)	15/4/1967 2/7/1985 11/2/1987 22/4/1991 12/5/1992 2/9/1993 2/9/1993 12/2/2004	Natura del provvedimento Conferimento Cambio intestazione Proroga Trasferimento titolarità Cambio intestazione Trasferimento titolarità Cambio intestazione Cambio intestazione	17/9/1966 1/1/1985 17/9/1996 1/7/1989 19/6/1991 1/8/1992 4/11/1992 1/12/2003	XI - 7 XXI - 8 XXXI - 3 XXXV - 12 XXXVI - 11 XXXVII - 10 XXXVII - 10 XLVIII - 3	17/09/2006	30	CALABRIA (30) Cosenza Catanzaro
783 GARAGUSO Nota: Presentata istanza di proroga pubblicata nel B.U.I.G. - Anno LII - N. 7.	EDISON (50,33333333) (r.u.) GAS PLUS ITALIANA (49,66666667)	7/6/1969 20/1/1978 16/5/1978 22/1/1981 16/7/1985 15/5/1987 20/6/1990 20/6/1990 12/5/1992 4/8/1993 2/9/1993 2/9/1993 9/5/1996 23/11/1998 1/5/1999 20/3/2000 20/4/2001 18/9/2001 12/2/2004 12/2/2004 20/7/2004	Natura del provvedimento Conferimento Estensione titolarità Cambio intestazione quota Estensione titolarità Cambio intestazione quota Cambio intestazione quota Trasferimento quota Proroga Cambio intestazione quota Cambio intestazione quota Trasferimento quota e nomina r.u. Cambio intestazione quota Cambio intestazione quota Cambio intestazione quota Cambio intestazione quota Cambio intestazione quota Trasferimento quota Intestazione quota Cambio intestazione quota Cambio intestazione quota	7/6/1969 20/1/1978 27/11/1978 22/1/1981 1/1/1985 1/12/1986 1/7/1989 7/6/1999 19/6/1991 23/4/1992 1/8/1992 4/11/1992 1/3/1996 29/6/1998 1/7/1999 1/1/2000 1/10/2000 29/6/2001 1/12/2003 1/1/2004 18/5/2004	XIII - 8 XXII - 8 XXIII - 8 XXV - 4 XXIX - 10 XXXI - 9 XXXV - 5 XXXV - 5 XXXVI - 11 XXXVII - 10 XXXVII - 10 XXXVII - 10 XL - 6 XLI - 12 XLIII - 10 XLIV - 4 XLV - 5 XLV - 10 XLVIII - 3 XLVIII - 3 XLVIII - 8	07/06/2009	69,62	BASILICATA (69,62) Matera

ELENCO DELLE CONCESSIONI DI COLTIVAZIONE ACCORDATE NELLA TERRAFERMA - Aggiornamento 31/ottobre/2008

CODICE E DENOMINAZIONE DELLA CONCESSIONE	TITOLARI DELLA CONCESSIONE e relative quote di partecipazione (%)	PROVVEDIMENTI CONCERNENTI LA CONCESSIONE		PERIODO DI VIGENZA	SCADENZA	AREA (Kmq)	UBICAZIONE DELLA CONCESSIONE
		Data	Natura del provvedimento				
790 COLLE DI LAURO Nota: Presentata: - istanza di proroga pubblicata nel B.U.I.G. Anno XLVII - N. 10; - istanza di proroga pubblicata nel B.U.I.G. Anno LII - N. 10.	EDISON (62,42) (r.u.) GAS PLUS ITALIANA (25,08) ENI (12,5)	9/10/1972	Unificazione	9/10/1972	XVII - 3	13/09/2004	33,6248 MOLISE (33,6248) Campobasso
		8/3/1978	Estensione titolarità	8/3/1978	XXII - 4		
		18/5/1979	Cambio intestazione quota	27/11/1978	XXIII - 8		
		25/5/1981	Estensione titolarità	25/5/1981	XXVI - 1		
		8/6/1985	Cambio intestazione quota	1/1/1985	XXIX - 7		
		7/8/1985	Proroga	13/9/1994	XXIX - 9		
		8/7/1987	Cambio intestazione quota	1/12/1986	XXXI - 8		
		8/8/1991	Trasferimento quota e nomina r.u.	1/7/1989	XXXVI - 6		
		12/5/1992	Cambio intestazione quota	19/6/1991	XXXVI - 11		
		4/8/1993	Cambio intestazione quota	23/4/1992	XXXVII - 10		
		2/9/1993	Trasferimento quota e nomina r.u.	1/8/1992	XXXVII - 10		
		2/9/1993	Cambio intestazione quota	4/11/1992	XXXVII - 10		
		9/5/1996	Cambio intestazione quota	1/3/1996	XL - 6		
		13/2/1998	Cambio intestazione quota	1/1/1998	XLII - 3		
		23/11/1998	Cambio intestazione quota	29/6/1998	XLII - 12		
		15/9/1999	Cambio intestazione quota	1/7/1999	XLIII - 10		
		20/3/2000	Cambio intestazione quota	1/1/2000	XLIV - 4		
20/4/2001	Cambio intestazione quota	1/10/2000	XLV - 5				
18/9/2001	Trasferimento quota	29/6/2001	XLV - 10				
12/2/2004	Intestazione quota	1/12/2003	XLVIII - 3				
12/2/2004	Cambio intestazione quota	1/1/2004	XLVIII - 3				
20/7/2004	Cambio intestazione quota	18/5/2004	XLVIII - 8				
795 MONTE CASTELLANO	ENI (50) (r.u.) EDISON (50)	31/10/1974	Natura del provvedimento	Decorrenza	BUIG	30/06/2014	25 MARCHE (25) Ascoli Piceno
		8/6/1985	Conferimento	30/6/1974	XIX - 2		
		2/7/1986	Cambio intestazione quota	1/1/1985	XXIX - 10		
		8/8/1991	Modifica quota produzione	2/7/1986	XXX - 11		
		12/5/1992	Trasferimento quota	1/7/1989	XXXVI - 6		
		2/9/1993	Cambio intestazione quota	19/6/1991	XXXVI - 11		
		2/9/1993	Trasferimento quota	1/8/1992	XXXVII - 10		
		13/2/1998	Cambio intestazione quota	4/11/1992	XXXVII - 10		
		12/2/2004	Cambio intestazione quota	1/1/1998	XLII - 3		
		6/6/2006	Intestazione quota	1/12/2003	XLVIII - 3		
		13/2/2007	Proroga	30/6/2004	L - 7		
			Rettifica	6/6/2006	LI - 3		

ELENCO DELLE CONCESSIONI DI COLTIVAZIONE ACCORDATE NELLA TERRAFERMA - Aggiornamento 31/ottobre/2008

796

CODICE E DENOMINAZIONE DELLA CONCESSIONE	TITOLARI DELLA CONCESSIONE e relative quote di partecipazione (%)	PROVVEDIMENTI CONCERNENTI LA CONCESSIONE		PERIODO DI VIGENZA	SCADENZA	AREA (Kmq)	UBICAZIONE DELLA CONCESSIONE
		Data	Natura del provvedimento				
TORRENTE MENCOCCHIA	EDISON (88) (r.u.) PETROREP ITALIANA (12)	31/10/1974	Natura del provvedimento	20/1/1974	XIX - 2	23,3	MARCHE (23,3) Ascoli Piceno
		21/4/1979	Conferimento	27/11/1978	XXIII - 5		
		13/6/1985	Cambio intestazione quota	1/1/1985	XXIX - 7		
		2/7/1986	Cambio intestazione quota	2/7/1986	XXX - 11		
		22/4/1991	Modifica quota produzione	1/7/1989	XXXV - 12		
		12/5/1992	Trasferimento quota	19/6/1991	XXXVI - 11		
		4/8/1993	Cambio intestazione quota	23/4/1992	XXXVII - 10		
		2/9/1993	Trasferimento quota	1/8/1992	XXXVII - 10		
		2/9/1993	Cambio intestazione quota	4/11/1992	XXXVII - 10		
		23/11/1998	Cambio intestazione quota	29/6/1998	XLII - 12		
		15/9/1999	Cambio intestazione quota	1/7/1999	XLIII - 10		
		12/2/2004	Cambio intestazione quota	1/12/2003	XLVIII - 3		
		6/6/2006	Intestazione quota	20/1/2004	L - 7		
			Proroga				

798

CODICE E DENOMINAZIONE DELLA CONCESSIONE	TITOLARI DELLA CONCESSIONE e relative quote di partecipazione (%)	PROVVEDIMENTI CONCERNENTI LA CONCESSIONE		PERIODO DI VIGENZA	SCADENZA	AREA (Kmq)	UBICAZIONE DELLA CONCESSIONE
		Data	Natura del provvedimento				
MASSERIA ACQUASALSA Nota: Presentata istanza di proroga pubblicata nel B.U.I.G. Anno XLVIII - N. 4.	GAS PLUS ITALIANA (46,03) (r.u.) EDISON (45,17) MEDOILGAS ITALIA (8,8)	24/1/1975	Conferimento	24/1/1975	XIX - 3	41,22	PUGLIA (41,22) Foggia
		12/12/1978	Trasferimento quota	12/12/1978	XXIII - 2		
		26/9/1979	Trasferimento quota	26/9/1979	XXIII - 11		
		24/3/1980	Trasferimento quota	24/3/1980	XXIV - 7		
		15/9/1981	Trasferimento quota	15/9/1981	XXV - 12		
		15/10/1983	Cambio intestazione quota	1/1/1983	XXVIII - 2		
		19/2/1987	Trasferimento quota	19/2/1987	XXXI - 5		
		10/3/1988	Trasferimento quota	1/12/1986	XXXII - 8		
		21/3/1989	Trasferimento quota	21/3/1989	XXXIII - 8		
		20/2/1991	Trasferimento quota	20/2/1991	XXXV - 9		
		17/7/1993	Trasferimento quota	31/12/1992	XXXVII - 9		
		20/7/1993	Trasferimento quota	29/12/1992	XXXVII - 9		
		28/10/1993	Trasferimento quota	28/10/1993	XXXVII - 12		
		29/3/1994	Rettifica	1/10/1993	XXXVIII - 4		
		9/5/1996	Trasferimento quota	1/3/1996	XL - 6		
		14/6/1996	Cambio intestazione quota	1/1/1996	XL - 7		
		14/6/1996	Trasferimento quota	23/1/1996	XL - 7		
		23/11/1998	Cambio intestazione quota	29/6/1998	XLII - 12		
		15/9/1999	Cambio intestazione quota	1/7/1999	XLIII - 10		
		5/4/2002	Cambio intestazione quota	29/11/2001	XLVI - 12		
		12/2/2004	Trasferimento quota	1/12/2003	XLVIII - 3		
		12/2/2004	Intestazione quota	1/1/2004	XLVIII - 3		
		20/7/2004	Cambio intestazione quota	18/5/2004	XLVIII - 8		
		30/6/2005	Trasferimento quota	26/4/2005	XLIX - 7		
		16/4/2008	Cambio intestazione quota	12/2/2008	LII - 5		

ELENCO DELLE CONCESSIONI DI COLTIVAZIONE ACCORDATE NELLA TERRAFERMA - Aggiornamento 31/ottobre/2008

805	CODICE E DENOMINAZIONE DELLA CONCESSIONE TORRENTE VULGANO Nota: Presentata istanza di proroga pubblicata nel B.U.I.G. Anno L - N. 4.	TITOLARI DELLA CONCESSIONE e relative quote di partecipazione (%) ENI (100) (r.u.)	PROVVEDIMENTI CONCERNENTI LA CONCESSIONE Data 4/3/1977 16/6/1981 13/2/1998 Natura del provvedimento Conferimento Trasferimento Cambio intestazione	PERIODO DI VIGENZA - XXI - 6 XXV - 10 XLII - 3	SCADENZA 04/03/2007	AREA (Kmq) 41,75	UBICAZIONE DELLA CONCESSIONE PUGLIA (41,75) Foggia
808	CODICE E DENOMINAZIONE DELLA CONCESSIONE MONTE MORRONE Nota: Presentata istanza di proroga pubblicata nel B.U.I.G. Anno L - N. 10.	TITOLARI DELLA CONCESSIONE e relative quote di partecipazione (%) GAS PLUS ITALIANA (100) (r.u.)	PROVVEDIMENTI CONCERNENTI LA CONCESSIONE Data 1/9/1977 9/5/1996 9/5/1996 12/2/2004 20/7/2004 Natura del provvedimento Conferimento Cambio intestazione Cambio intestazione Cambio intestazione	PERIODO DI VIGENZA - XXI - 11 XL - 6 XL - 6 XLVIII - 3 XLVIII - 8	SCADENZA 01/09/2007	AREA (Kmq) 29,72	UBICAZIONE DELLA CONCESSIONE BASILICATA (29,72) Matera
809	CODICE E DENOMINAZIONE DELLA CONCESSIONE CAPO COLONNE	TITOLARI DELLA CONCESSIONE e relative quote di partecipazione (%) ENI (100) (r.u.)	PROVVEDIMENTI CONCERNENTI LA CONCESSIONE Data 3/9/1977 13/2/1998 16/7/2008 Natura del provvedimento Conferimento Cambio intestazione Proroga	PERIODO DI VIGENZA - XXI - 12 XLII - 3 LII - 8	SCADENZA 03/09/2017	AREA (Kmq) 64,68	UBICAZIONE DELLA CONCESSIONE CALABRIA (64,68) Catanzaro
810	CODICE E DENOMINAZIONE DELLA CONCESSIONE FIUME TRESTE Nota: Presentata istanza di proroga pubblicata nel B.U.I.G. Anno XLIX - N. 1.	TITOLARI DELLA CONCESSIONE e relative quote di partecipazione (%) ENI (100) (r.u.)	PROVVEDIMENTI CONCERNENTI LA CONCESSIONE Data 24/11/1977 8/7/1987 13/2/1998 4/4/2000 11/2/2002 11/2/2002 11/2/2002 29/7/2002 Natura del provvedimento Unificazione Proroga Cambio intestazione Modifica programma lavoro Conferma Proroga Modifica programma lavoro Rettifica	PERIODO DI VIGENZA - XXII - 1 XXXII - 3 XLII - 3 XLIV - 5 XLVI - 3 XLVI - 3 XLVI - 3 XLVI - 10	SCADENZA 21/11/2005	AREA (Kmq) 115,5977	UBICAZIONE DELLA CONCESSIONE ABRUZZO (109,5977) Chieti MOLISE (6) Campobasso
816	CODICE E DENOMINAZIONE DELLA CONCESSIONE CALCIANO	TITOLARI DELLA CONCESSIONE e relative quote di partecipazione (%) ENI (100) (r.u.)	PROVVEDIMENTI CONCERNENTI LA CONCESSIONE Data 25/1/1982 10/3/1988 18/12/1995 13/2/1998 Natura del provvedimento Conferimento Riduzione Approvazione programma lavoro Cambio intestazione	PERIODO DI VIGENZA - XXVI - 5 XXXII - 8 XL - 1 XLII - 3	SCADENZA 25/01/2012	AREA (Kmq) 65,26	UBICAZIONE DELLA CONCESSIONE BASILICATA (65,26) Potenza Matera

ELENCO DELLE CONCESSIONI DI COLTIVAZIONE ACCORDATE NELLA TERRAFERMA - Aggiornamento 31/ottobre/2008

CODICE E DENOMINAZIONE DELLA CONCESSIONE	TITOLARI DELLA CONCESSIONE e relative quote di partecipazione (%)	PROVVEDIMENTI CONCERNENTI LA CONCESSIONE		PERIODO DI VIGENZA	SCADENZA	AREA (Kmq)	UBICAZIONE DELLA CONCESSIONE
		Data	Natura del provvedimento				
820 CASTEL DI LAMA	MEDOILGAS ITALIA (26) (r.u.) ENI (34) EDISON (30) SVILUPPO RISORSE NATURALI (10)	27/1/1983 7/3/1984 16/7/1985 24/5/1990 24/5/1990 12/5/1992 2/9/1993 2/9/1993 14/6/1996 14/6/1996 13/2/1998 5/4/2002 17/3/2003 10/11/2003 12/2/2004 30/6/2005 16/4/2008	Natura del provvedimento Conferimento Cambio intestazione quota Cambio intestazione quota Trasferimento quota e nomina r.u. Trasferimento quota Cambio intestazione quota Trasferimento quota Cambio intestazione quota Trasferimento quota e nomina r.u. Cambio intestazione quota Cambio intestazione quota Trasferimento quota Assunzione quota Trasferimento quota Intestazione quota Trasferimento quota Cambio intestazione quota	-	21/01/2013	184,07	MARCHE (104,17) Ascoli Piceno ABRUZZO (79,9) Teramo
821 MELANICO	GAS PLUS ITALIANA (100) (r.u.)	2/8/1983 25/7/1984 25/7/1984 24/10/1986 20/1/1993 9/5/1996 12/2/2004 20/7/2004	Natura del provvedimento Conferimento Cambio intestazione quota Trasferimento quota Assunzione quota Trasferimento Cambio intestazione Cambio intestazione Cambio intestazione	-	17/12/2012	59,14	PUGLIA (45,39) Foggia MOLISE (13,75) Campobasso
823 TEMPA ROSSA	ENI (70) (r.u.) EDISON (30)	22/3/1984 8/6/1985 8/8/1991 12/5/1992 2/9/1993 2/9/1993 13/2/1998 7/12/1999 12/2/2004	Natura del provvedimento Conferimento Cambio intestazione quota Trasferimento quota Cambio intestazione quota Trasferimento quota Cambio intestazione quota Cambio intestazione quota Modifica programma sviluppo Intestazione quota	-	04/04/2013	69,05	BASILICATA (69,05) Matera

ELENCO DELLE CONCESSIONI DI COLTIVAZIONE ACCORDATE NELLA TERRAFERMA - Aggiornamento 31/ottobre/2008

CODICE E DENOMINAZIONE DELLA CONCESSIONE	TITOLARI DELLA CONCESSIONE e relative quote di partecipazione (%)	PROVVEDIMENTI CONCERNENTI LA CONCESSIONE		PERIODO DI VIGENZA	SCADENZA	AREA (Kmq)	UBICAZIONE DELLA CONCESSIONE
		Data	Natura del provvedimento				
826 S. BENEDETTO DEL TRONTO	ENI (85,5) (r.u.) EDISON (12,5) GAS PLUS ITALIANA (2)	6/11/1984 21/3/1989 10/7/1992 29/3/1994 29/3/1994 16/10/1995 2/4/1996 8/5/1996 9/5/1996 6/3/1997 13/2/1998 23/11/1998 15/9/1999 12/2/2004 12/2/2004 20/7/2004	Natura del provvedimento Conferimento Trasferimento quota Trasferimento quota Trasferimento quota Trasferimento quota Modifica programma lavoro Riesame art. 3 D.M. 16/10/95 Modifica programma lavoro Cambio intestazione quota Trasferimento quota Cambio intestazione quota Cambio intestazione quota Cambio intestazione quota Cambio intestazione quota Cambio intestazione quota	-	10/09/2014	87,22	MARCHE (87,22) Ascoli Piceno
828 MAFALDA	GAS PLUS ITALIANA (60) (r.u.) EDISON (40)	7/3/1985 4/8/1993 17/6/1994 9/5/1996 23/11/1998 15/9/1999 12/2/2004 12/2/2004 20/7/2004	Natura del provvedimento Conferimento Cambio intestazione quota Ampliamento Cambio intestazione quota Cambio intestazione quota Cambio intestazione quota Intestazione quota Cambio intestazione quota Cambio intestazione quota	-	03/12/2014	79,4	MOLISE (79,4) Campobasso
829 MACERATA	GAS PLUS ITALIANA (100) (r.u.)	22/4/1985 29/6/1990 15/6/1995 8/5/1996 9/5/1996 9/5/1996 12/2/2004 20/7/2004	Natura del provvedimento Conferimento Trasferimento Approvazione nuovo programma di esplorazione Modifica programma lavoro Cambio intestazione Cambio intestazione Cambio intestazione quota Cambio intestazione	-	12/08/2014	217,91	MARCHE (217,91) Macerata Ascoli Piceno

ELENCO DELLE CONCESSIONI DI COLTIVAZIONE ACCORDATE NELLA TERRAFERMA - Aggiornamento 31/ottobre/2008

CODICE E DENOMINAZIONE DELLA CONCESSIONE	TITOLARI DELLA CONCESSIONE e relative quote di partecipazione (%)	PROVVEDIMENTI CONCERNENTI LA CONCESSIONE			PERIODO DI VIGENZA	SCADENZA	AREA (Kmq)	UBICAZIONE DELLA CONCESSIONE
		Data	Natura del provvedimento	Decorrenza				
830 COLABELLA	EDISON (50) (r.u.) GAS DELLA CONCORDIA (50)	19/5/1985 22/1/1990 22/1/1990 12/5/1992 20/5/1992 2/9/1993 2/9/1993 14/6/1996 5/4/2002 12/2/2004	Natura del provvedimento Conferimento Trasferimento quota Trasferimento quota Cambio intestazione quota Modifica programma sviluppo Trasferimento quota e nomina r.u. Cambio intestazione quota Trasferimento quota Cambio intestazione quota Trasferimento quota Trasferimento quota Intestazione quota	16/5/1985 1/1/1989 1/7/1989 19/6/1991 20/5/1992 1/8/1992 4/11/1992 1/1/1996 23/1/1996 29/11/2001 1/12/2003	XXIX - 12 XXXIV - 11 XXXIV - 11 XXXVI - 11 XXXVI - 6 XXXVII - 10 XXXVII - 10 XL - 7 XL - 7 XLVI - 12 XLVIII - 3	16/05/2015	54,45	BASILICATA (54,45) Potenza
834								
CODICE E DENOMINAZIONE DELLA CONCESSIONE	TITOLARI DELLA CONCESSIONE e relative quote di partecipazione (%)	PROVVEDIMENTI CONCERNENTI LA CONCESSIONE			PERIODO DI VIGENZA	SCADENZA	AREA (Kmq)	UBICAZIONE DELLA CONCESSIONE
ORSINO	GAS PLUS ITALIANA (100) (r.u.)	7/8/1985 29/6/1990 20/1/1993 17/6/1994 9/5/1996 12/2/2004 20/7/2004	Natura del provvedimento Conferimento Modifica programma lavoro Trasferimento Modifica programma lavoro Cambio intestazione Cambio intestazione quota Cambio intestazione	2/12/1984 29/6/1990 4/3/1992 17/6/1994 1/3/1996 1/1/2004 18/5/2004	XXX - 2 XXXV - 2 XXXVII - 11 XXXVIII - 8 XL - 6 XLVIII - 3 XLVIII - 8	02/12/2014	144,89	BASILICATA (144,89) Potenza Matera
Nota: Presentata istanza di rinuncia pubblicata nel B.U.I.G. Anno XLIX - N. 1.								
836								
CODICE E DENOMINAZIONE DELLA CONCESSIONE	TITOLARI DELLA CONCESSIONE e relative quote di partecipazione (%)	PROVVEDIMENTI CONCERNENTI LA CONCESSIONE			PERIODO DI VIGENZA	SCADENZA	AREA (Kmq)	UBICAZIONE DELLA CONCESSIONE
MASSERIA MONACO	EDISON (50) (r.u.) ENI (50)	8/7/1986 8/8/1991 12/5/1992 2/9/1993 2/9/1993 1/12/1994 13/2/1998 12/2/2004	Natura del provvedimento Conferimento Trasferimento quota e nomina r.u. Cambio intestazione quota Trasferimento quota e nomina r.u. Cambio intestazione quota Integrazione nuovo programma di esplorazione Cambio intestazione quota Intestazione quota	8/7/1986 1/7/1989 19/6/1991 1/8/1992 4/11/1992 1/12/1994 1/1/1998 1/12/2003	XXX - 8 XXXVI - 6 XXXVI - 11 XXXVII - 10 XXXVII - 10 XXXIX - 1 XLII - 3 XLVIII - 3	08/07/2016	35,93	BASILICATA (35,93) Matera
837								
CODICE E DENOMINAZIONE DELLA CONCESSIONE	TITOLARI DELLA CONCESSIONE e relative quote di partecipazione (%)	PROVVEDIMENTI CONCERNENTI LA CONCESSIONE			PERIODO DI VIGENZA	SCADENZA	AREA (Kmq)	UBICAZIONE DELLA CONCESSIONE
PIGAZZANO	GAS PLUS ITALIANA (100) (r.u.)	2/7/1986 20/12/1992 9/5/1996 9/5/1996 12/2/2004 20/7/2004	Natura del provvedimento Conferimento Trasferimento Cambio intestazione Cambio intestazione Cambio intestazione	24/5/1984 31/3/1992 1/1/1996 1/3/1996 1/1/2004 18/5/2004	XXX - 11 XXXVII - 12 XL - 6 XL - 6 XLVIII - 3 XLVIII - 8	24/05/2014	81,87	EMILIA ROMAGNA (81,87) Piacenza

ELENCO DELLE CONCESSIONI DI COLTIVAZIONE ACCORDATE NELLA TERRAFERMA - Aggiornamento 31/ottobre/2008

838	CODICE E DENOMINAZIONE DELLA CONCESSIONE	TITOLARI DELLA CONCESSIONE e relative quote di partecipazione (%)	PROVVEDIMENTI CONCERNENTI LA CONCESSIONE		PERIODO DI VIGENZA	SCADENZA	AREA (Kmq)	UBICAZIONE DELLA CONCESSIONE
			Data	Natura del provvedimento				
	MONTE VRECCIARO	ENI (100) (r.u.)	14/1/1987	Conferimento	XXXI - 2	31/08/2014	31,84	PUGLIA (31,84)
			13/2/1998	Cambio intestazione	XLII - 3			Foggia
	Nota: Presentata istanza di rinuncia pubblicata nel B.U.I.G. Anno XLVIII - N. 11.							
839	CODICE E DENOMINAZIONE DELLA CONCESSIONE	TITOLARI DELLA CONCESSIONE e relative quote di partecipazione (%)	PROVVEDIMENTI CONCERNENTI LA CONCESSIONE		PERIODO DI VIGENZA	SCADENZA	AREA (Kmq)	UBICAZIONE DELLA CONCESSIONE
			Data	Natura del provvedimento				
	MONTIGNANO	EDISON (50) (r.u.) GAS PLUS ITALIANA (50)	15/4/1987	Conferimento	XXXI - 11	17/7/1986		
			21/3/1989	Sostituzione art. 2 D.M. 15/4/87	XXXIII - 8	17/7/1986		
			21/3/1989	Trasferimento quota e nomina r.u.	XXXIII - 8	21/3/1989		
			10/10/1990	Trasferimento quota e nomina r.u.	XXXV - 5	10/10/1990		
			4/8/1993	Cambio intestazione quota	XXXVII - 10	23/4/1992		
			9/5/1996	Cambio intestazione quota	XL - 6	1/3/1996		
			13/5/1997	Modifica programma lavoro	XLI - 6	13/5/1997		
			23/11/1998	Cambio intestazione quota	XLII - 12	29/6/1998		
			15/9/1999	Cambio intestazione quota	XLIII - 10	1/7/1999		
			12/2/2004	Cambio intestazione quota	XLVIII - 3	1/12/2003		
			12/2/2004	Cambio intestazione quota	XLVIII - 3	1/1/2004		
			20/7/2004	Cambio intestazione quota	XLVIII - 8	18/5/2004		
841	CODICE E DENOMINAZIONE DELLA CONCESSIONE	TITOLARI DELLA CONCESSIONE e relative quote di partecipazione (%)	PROVVEDIMENTI CONCERNENTI LA CONCESSIONE		PERIODO DI VIGENZA	SCADENZA	AREA (Kmq)	UBICAZIONE DELLA CONCESSIONE
			Data	Natura del provvedimento				
	SETTEFINESTRE	GAS PLUS ITALIANA (100) (r.u.)	8/7/1987	Conferimento	XXXII - 3	8/7/1987		
			10/7/1991	Trasferimento quota e nomina r.u.	XXXVI - 1	19/1/1990		
			10/7/1991	Trasferimento quota	XXXVI - 1	28/12/1990		
			9/5/1996	Cambio intestazione quota	XL - 6	1/3/1996		
			13/5/1997	Modifica programma lavoro	XLI - 6	13/5/1997		
			20/3/2000	Cambio intestazione quota	XLIV - 4	1/1/2000		
			20/4/2001	Cambio intestazione quota	XLV - 5	1/10/2000		
			18/9/2001	Trasferimento quota	XLV - 10	29/6/2001		
			12/2/2004	Cambio intestazione	XLVIII - 3	1/1/2004		
			20/7/2004	Cambio intestazione	XLVIII - 8	18/5/2004		
			27/4/2005	Trasferimento quota e nomina r.u.	LII - 3	30/12/2004		
			5/5/2008	Assunzione quota	LII - 6	7/4/2008		

ELENCO DELLE CONCESSIONI DI COLTIVAZIONE ACCORDATE NELLA TERRAFERMA - Aggiornamento 31/ottobre/2008

CODICE E DENOMINAZIONE DELLA CONCESSIONE	TITOLARI DELLA CONCESSIONE e relative quote di partecipazione (%)	PROVVEDIMENTI CONCERNENTI LA CONCESSIONE		PERIODO DI VIGENZA	SCADENZA	AREA (Kmq)	UBICAZIONE DELLA CONCESSIONE
		Data	Natura del provvedimento				
842 S. MARIA NUOVA	GAS PLUS ITALIANA (100) (r.u.)	8/7/1987	Natura del provvedimento	8/7/1987	08/07/2017	81,75	MARCHE (81,75)
		10/7/1991	Conferimento	19/1/1990			
		10/7/1991	Trasferimento quota e nomina r.u.	28/12/1990			Macerata
		6/8/1993	Trasferimento quota	6/8/1993			Ancona
		6/8/1993	Nomina r.u.	6/8/1993			
		6/8/1993	Modifica programma lavoro	6/8/1993			
		2/4/1996	Modifica programma lavoro	2/4/1996			
		9/5/1996	Cambio intestazione quota	1/3/1996			
		20/3/2000	Cambio intestazione quota	1/1/2000			
		20/4/2001	Cambio intestazione quota	1/10/2000			
		18/9/2001	Trasferimento quota	29/6/2001			
		12/2/2004	Cambio intestazione	1/1/2004			
		20/7/2004	Cambio intestazione	18/5/2004			
843							
CODICE E DENOMINAZIONE DELLA CONCESSIONE	TITOLARI DELLA CONCESSIONE e relative quote di partecipazione (%)	PROVVEDIMENTI CONCERNENTI LA CONCESSIONE		PERIODO DI VIGENZA	SCADENZA	AREA (Kmq)	UBICAZIONE DELLA CONCESSIONE
PECORARO	ENI (100) (r.u.)	9/2/1988	Natura del provvedimento	9/2/1988	01/08/2005	40,87	PUGLIA (40,87)
		13/2/1998	Conferimento e unificazione	1/1/1998			Foggia
		16/3/1999	Cambio intestazione	16/3/1999			
			Modifica programma sviluppo	16/3/1999			
845							
CODICE E DENOMINAZIONE DELLA CONCESSIONE	TITOLARI DELLA CONCESSIONE e relative quote di partecipazione (%)	PROVVEDIMENTI CONCERNENTI LA CONCESSIONE		PERIODO DI VIGENZA	SCADENZA	AREA (Kmq)	UBICAZIONE DELLA CONCESSIONE
MONTE CANTIERE	IDROELETTRICA ALTMODENESE SIAM (100) (r.u.)	13/7/1988	Natura del provvedimento	13/7/1988	13/07/2018	36,36	EMILIA ROMAGNA (36,36)
			Conferimento				Modena
846							
CODICE E DENOMINAZIONE DELLA CONCESSIONE	TITOLARI DELLA CONCESSIONE e relative quote di partecipazione (%)	PROVVEDIMENTI CONCERNENTI LA CONCESSIONE		PERIODO DI VIGENZA	SCADENZA	AREA (Kmq)	UBICAZIONE DELLA CONCESSIONE
IL SALICE	GAS PLUS ITALIANA (100) (r.u.)	28/7/1988	Natura del provvedimento	27/3/1988	27/03/2018	47,15	BASILICATA (47,15)
		2/7/1990	Conferimento	1/1/1989			Matera
		12/11/1993	Trasferimento quota	6/4/1993			
		11/4/1995	Trasferimento quota	11/4/1995			
			Approvazione nuovo programma di esplorazione				
		9/5/1996	Cambio intestazione quota	1/3/1996			
		14/6/1996	Trasferimento quota	1/1/1996			
		14/6/1996	Cambio intestazione quota	23/1/1996			
		7/12/1999	Assunzione quote	27/9/1999			
		12/2/2004	Cambio intestazione quota	1/1/2004			
		20/7/2004	Cambio intestazione	18/5/2004			

ELENCO DELLE CONCESSIONI DI COLTIVAZIONE ACCORDATE NELLA TERRAFERMA - Aggiornamento 31/ottobre/2008

850 CODICE E DENOMINAZIONE DELLA CONCESSIONE	TITOLARI DELLA CONCESSIONE e relative quote di partecipazione (%) SIM (100) (r.u.)	PROVVEDIMENTI CONCERNENTI LA CONCESSIONE		PERIODO DI VIGENZA	SCADENZA	AREA (Kmq)	UBICAZIONE DELLA CONCESSIONE
		Data	Natura del provvedimento				
TOMBOLO		6/2/1989	Conferimento	5/4/1988	-	285,98	TOSCANA (285,98) Pisa Livorno
		20/12/1992	Trasferimento	31/3/1992			
		9/5/1996	Cambio intestazione	1/1/1996			
		9/5/1996	Cambio intestazione	1/3/1996			
		9/2/2004	Trasferimento quota	2/10/2003			
		20/10/2008	Riattribuzione	20/10/2008			
		20/10/2008	Accettazione rinuncia	20/10/2008			
852 CODICE E DENOMINAZIONE DELLA CONCESSIONE	TITOLARI DELLA CONCESSIONE e relative quote di partecipazione (%) ENI (100) (r.u.)	4/7/1989	Conferimento	4/2/1988	-	83,19	PUGLIA (83,19) Foggia
		27/12/1993	Proroga termine perforazione	30/9/1992			
		13/2/1998	Cambio intestazione	1/1/1998			
853 CODICE E DENOMINAZIONE DELLA CONCESSIONE	TITOLARI DELLA CONCESSIONE e relative quote di partecipazione (%) GAS PLUS ITALIANA (60) (r.u.) EDISON (40)	9/6/1989	Conferimento	17/5/1989	-	62,8	MARCHE (62,8) Macerata Ascoli Piceno
		4/8/1993	Cambio intestazione quota	23/4/1992			
		9/5/1996	Cambio intestazione quota	1/1/1996			
		9/5/1996	Cambio intestazione quota	1/3/1996			
		23/11/1998	Cambio intestazione quota	29/6/1998			
		15/9/1999	Cambio intestazione quota	1/7/1999			
		12/2/2004	Intestazione quota	1/12/2003			
		12/2/2004	Cambio intestazione quota	1/1/2004			
		20/7/2004	Cambio intestazione quota	18/5/2004			
854 CODICE E DENOMINAZIONE DELLA CONCESSIONE	TITOLARI DELLA CONCESSIONE e relative quote di partecipazione (%) MEDOILGAS ITALIA (100) (r.u.)	4/7/1989	Conferimento	6/12/1988	-	97,56	ABRUZZO (97,56) Chieti
		6/10/1993	Trasferimento quote	23/4/1993			
		13/1/1994	Ampliamento	13/1/1994			
		9/5/1996	Cambio intestazione quota	1/3/1996			
		14/6/1996	Trasferimento quota	1/1/1996			
		14/6/1996	Cambio intestazione quota	23/1/1996			
		5/4/2002	Trasferimento quota	29/11/2001			
		9/2/2004	Trasferimento quota	2/10/2003			
		30/6/2005	Trasferimento quota	26/4/2005			
		16/4/2008	Cambio intestazione quota	12/2/2008			
		7/8/2008	Assunzione quota	9/7/2008			

ELENCO DELLE CONCESSIONI DI COLTIVAZIONE ACCORDATE NELLA TERRAFERMA - Aggiornamento 31/ottobre/2008

CODICE E DENOMINAZIONE DELLA CONCESSIONE	TITOLARI DELLA CONCESSIONE e relative quote di partecipazione (%)	PROVVEDIMENTI CONCERNENTI LA CONCESSIONE		PERIODO DI VIGENZA	SCADENZA	AREA (Kmq)	UBICAZIONE DELLA CONCESSIONE
		Data	Natura del provvedimento				
856 TORRENTE CIGNO	MEDOILGAS ITALIA (45) (r.u.) GAS PLUS ITALIANA (55)	25/1/1990	Conferimento	7/3/1989	XXXIV - 6	154,44	MOLISE (154,44) Campobasso
		12/5/1992	Cambio intestazione quota	19/6/1991	XXXVI - 11		
		6/8/1993	Trasferimento quota	7/6/1991	XXXVII - 10		
		6/8/1993	Trasferimento quota	4/11/1992	XXXVII - 10		
		6/8/1993	Approvazione nuovo programma lavoro	6/8/1993	XXXVII - 10		
		10/3/1994	Assunzione quota	26/11/1993	XXXVIII - 4		
		9/5/1996	Cambio intestazione quota	1/3/1996	XL - 6		
		14/6/1996	Trasferimento quota e nomina r.u.	1/1/1996	XL - 7		
		14/6/1996	Cambio intestazione quota e nomina r.u.	23/1/1996	XL - 7		
		5/4/2002	Trasferimento quota	29/11/2001	XLVI - 12		
		12/2/2004	Cambio intestazione quota	1/1/2004	XLVIII - 3		
		20/7/2004	Cambio intestazione quota	18/5/2004	XLVIII - 8		
		30/6/2005	Trasferimento quota	26/4/2005	XLIX - 7		
		16/4/2008	Cambio intestazione quota	12/2/2008	LII - 5		
		857 S. TEODORO	MEDOILGAS ITALIA (100) (r.u.)	30/9/1990	Conferimento		
30/9/1990	Trasferimento quota			30/9/1990	XXXIV - 12		
12/5/1992	Cambio intestazione quota			19/6/1991	XXXVI - 11		
2/9/1993	Trasferimento quota			1/8/1992	XXXVII - 10		
2/9/1993	Cambio intestazione quota			4/11/1992	XXXVII - 10		
12/11/1993	Trasferimento quota			6/4/1993	XXXVII - 12		
9/5/1996	Cambio intestazione quota			1/3/1996	XL - 6		
14/6/1996	Trasferimento quota e nomina r.u.			1/1/1996	XL - 7		
14/6/1996	Cambio intestazione quota			23/1/1996	XL - 7		
7/12/1999	Trasferimento quota			28/9/1999	XLIV - 1		
8/3/2000	Trasferimento quota			4/2/2000	XLIV - 4		
17/11/2000	Trasferimento quota			10/8/2000	XLIV - 12		
17/11/2000	Trasferimento quota e nomina r.u.			4/10/2000	XLIV - 12		
19/10/2001	Trasferimento quota e nomina r.u.			1/8/2001	XLV - 11		
8/10/2004	Trasferimento quota			31/12/2002	XLVIII - 11		
3/12/2004	Trasferimento quota	2/3/2004	XLIX - 1				
30/6/2005	Trasferimento	26/4/2005	XLIX - 7				
16/4/2008	Intestazione	12/2/2008	LII - 5				

ELENCO DELLE CONCESSIONI DI COLTIVAZIONE ACCORDATE NELLA TERRAFERMA - Aggiornamento 31/ottobre/2008

CODICE E DENOMINAZIONE DELLA CONCESSIONE	TITOLARI DELLA CONCESSIONE e relative quote di partecipazione (%)	PROVVEDIMENTI CONCERNENTI LA CONCESSIONE			PERIODO DI VIGENZA	SCADENZA	AREA (Kmq)	UBICAZIONE DELLA CONCESSIONE
		Data	Natura del provvedimento	Decorrenza				
862 SAN MARCO	EDISON (100) (r.u.)	9/7/1991	Natura del provvedimento Conferimento	9/7/1991	XXXX - 10	09/07/2021	91,7	MARCHE (91,7) Ascoli Piceno
		12/5/1992	Cambio intestazione quota	19/6/1991	XXXVI - 11			
		4/8/1993	Cambio intestazione quota	23/4/1992	XXXVII - 10			
		2/9/1993	Trasferimento quota e nomina r.u.	1/8/1992	XXXVII - 10			
		2/9/1993	Cambio intestazione quota	4/11/1992	XXXVII - 10			
		23/11/1998	Cambio intestazione quota	29/6/1998	XLII - 12			
		15/9/1999	Cambio intestazione quota	1/7/1999	XLIII - 10			
		12/2/2004	Cambio intestazione	1/12/2003	XLVIII - 3			
864								
S. MAURO	GAS PLUS ITALIANA (77) (r.u.) MEDOILGAS ITALIA (18) PETROREP ITALIANA (5)	9/8/1991	Natura del provvedimento Conferimento	9/2/1990	XXXVI - 3	09/02/2020	25,32	ABRUZZO (25,32) Teramo
		9/5/1996	Cambio intestazione quota	1/3/1996	XL - 6			
		14/6/1996	Trasferimento quota	1/1/1996	XL - 7			
		14/6/1996	Cambio intestazione quota	23/1/1996	XL - 7			
		11/9/1997	Modifica programma sviluppo	11/9/1997	XLI - 10			
		1/4/1999	Approvazione programma lavoro	1/4/1999	XLIII - 5			
		20/3/2000	Cambio intestazione quota	1/1/2000	XLIV - 4			
		20/4/2001	Cambio intestazione quota	1/10/2000	XLV - 5			
		18/9/2001	Trasferimento quota e nomina r.u.	29/6/2001	XLV - 10			
		5/4/2002	Trasferimento quota	29/11/2001	XLVI - 12			
		12/2/2004	Cambio intestazione quota	1/1/2004	XLVIII - 3			
		20/7/2004	Cambio intestazione quota	18/5/2004	XLVIII - 8			
		30/6/2005	Trasferimento quota	26/4/2005	XLIX - 7			
		16/4/2008	Cambio intestazione quota	12/2/2008	LII - 5			
865								
SCANZANO	MEDOILGAS ITALIA (100) (r.u.)	13/12/1991	Natura del provvedimento Conferimento	13/12/1991	XXXVI - 4	13/12/2021	70,79	BASILICATA (70,79) Matera
		12/11/1993	Trasferimento quota	6/4/1993	XXXVII - 12			
		9/5/1996	Cambio intestazione quota	1/3/1996	XL - 6			
		14/6/1996	Trasferimento quota	1/1/1996	XL - 7			
		14/6/1996	Cambio intestazione quota	23/1/1996	XL - 7			
		19/3/1997	Modifica programma sviluppo	19/3/1997	XLI - 4			
		9/5/2001	Trasferimento quota	14/9/2000	XLV - 6			
		30/10/2001	Trasferimento quota	2/7/2001	XLV - 11			
		5/4/2002	Trasferimento quota	29/11/2001	XLVI - 12			
		12/2/2004	Cambio intestazione quota	1/1/2004	XLVIII - 3			
		20/7/2004	Cambio intestazione quota	18/5/2004	XLVIII - 8			
		8/10/2004	Trasferimento quota	31/12/2002	XLVIII - 11			
		21/3/2005	Trasferimento quota	17/12/2004	XLIX - 4			
		30/6/2005	Trasferimento	26/4/2005	XLIX - 7			
		16/4/2008	Intestazione	12/2/2008	LII - 5			

ELENCO DELLE CONCESSIONI DI COLTIVAZIONE ACCORDATE NELLA TERRAFERMA - Aggiornamento 31/ottobre/2008

CODICE E DENOMINAZIONE DELLA CONCESSIONE	TITOLARI DELLA CONCESSIONE e relative quote di partecipazione (%)	PROVVEDIMENTI CONCERNENTI LA CONCESSIONE		PERIODO DI VIGENZA	SCADENZA	AREA (Kmq)	UBICAZIONE DELLA CONCESSIONE	
		Data	Natura del provvedimento					
867 MONTE URANO Nota: Presentata istanza di riduzione dell'area pubblicata nel B.U.I.G. Anno XLIX - N. 6.	EDISON (40) (r.u.) ENI (60)	30/3/1992	Natura del provvedimento	Decorrenza	26/10/2019	69,1	MARCHE (69,1)	
		4/8/1993	Conferimento	26/10/1989	-		Ascoli Piceno	
		2/9/1993	Cambio intestazione quota	23/4/1992				
		2/9/1993	Trasferimento quota e nomina r.u.	1/8/1992				
		2/9/1993	Cambio intestazione quota	4/11/1992				
		5/7/1994	Modifica programma lavoro	5/7/1994				
		13/2/1998	Cambio intestazione quota	1/1/1998				
		23/11/1998	Cambio intestazione quota	29/6/1998				
		15/9/1999	Cambio intestazione quota	1/7/1999				
		12/2/2004	Intestazione quota	1/12/2003				
		868 CODICE E DENOMINAZIONE DELLA CONCESSIONE MASSERIA PETRILLI	TITOLARI DELLA CONCESSIONE e relative quote di partecipazione (%) MEDOILGAS ITALIA (50) (r.u.) GAS PLUS ITALIANA (50)	21/5/1992	Natura del provvedimento	Decorrenza	19/5/1990	118,28
4/3/1994	Conferimento			1/9/1993	-		Foggia	
4/3/1994	Trasferimento quota			4/3/1994				
9/5/1996	Ampliamento			1/3/1996				
14/6/1996	Cambio intestazione quota			1/1/1996				
14/6/1996	Trasferimento quota e nomina r.u.			23/1/1996				
9/5/2001	Cambio intestazione quota			14/9/2000				
30/10/2001	Trasferimento quota			2/7/2001				
5/4/2002	Trasferimento quota			29/11/2001				
4/4/2003	Assunzione quota			26/11/2002				
12/2/2004	Cambio intestazione quota			1/1/2004				
20/7/2004	Cambio intestazione quota			18/5/2004				
8/10/2004	Trasferimento quota			31/12/2002				
30/6/2005	Trasferimento quota			26/4/2005				
16/4/2008	Cambio intestazione quota			12/2/2008				
869 CODICE E DENOMINAZIONE DELLA CONCESSIONE S. ANDREA	TITOLARI DELLA CONCESSIONE e relative quote di partecipazione (%) MEDOILGAS ITALIA (40) (r.u.) EDISON (50) PETROREP ITALIANA (10)	8/8/1992	Natura del provvedimento	Decorrenza	8/8/1992	164,32	VENETO (164,32)	
		2/9/1993	Conferimento	1/8/1992	-		Treviso	
		2/9/1993	Trasferimento quota	4/11/1992				
		14/6/1996	Cambio intestazione quota	1/1/1996				
		14/6/1996	Trasferimento quota e nomina r.u.	23/1/1996				
		5/4/2002	Cambio intestazione quota	29/11/2001				
		12/2/2004	Trasferimento quota	1/12/2003				
		30/6/2005	Intestazione quota	26/4/2005				
		16/4/2008	Trasferimento quota	12/2/2008				
		16/4/2008	Cambio intestazione quota	LII - 5				

ELENCO DELLE CONCESSIONI DI COLTIVAZIONE ACCORDATE NELLA TERRAFERMA - Aggiornamento 31/ottobre/2008

870	CODICE E DENOMINAZIONE DELLA CONCESSIONE	TITOLARI DELLA CONCESSIONE e relative quote di partecipazione (%)	PROVVEDIMENTI CONCERNENTI LA CONCESSIONE		PERIODO DI VIGENZA	SCADENZA	AREA (Kmq)	UBICAZIONE DELLA CONCESSIONE
			Data	Natura del provvedimento				
	MONTE VERDESE	MEDOILGAS ITALIA (60) (r.u.) GAS PLUS ITALIANA (30) PETROREP ITALIANA (10)	18/1/1993	Conferimento	28/6/1992	XXXVII - 4		
			9/5/1996	Cambio intestazione quota	1/3/1996	XL - 6		
			14/6/1996	Trasferimento quota e nomina r.u.	1/1/1996	XL - 7		
			14/6/1996	Cambio intestazione quota	23/1/1996	XL - 7		
			5/4/2002	Trasferimento quota	29/11/2001	XLVI - 12		
			12/2/2004	Cambio intestazione quota	1/1/2004	XLVIII - 3		
			20/7/2004	Cambio intestazione quota	18/5/2004	XLVIII - 8		
			30/6/2005	Trasferimento quota	26/4/2005	XLIX - 7		
			16/4/2008	Cambio intestazione quota	12/2/2008	LII - 5		
871	CODICE E DENOMINAZIONE DELLA CONCESSIONE	TITOLARI DELLA CONCESSIONE e relative quote di partecipazione (%)	PROVVEDIMENTI CONCERNENTI LA CONCESSIONE		PERIODO DI VIGENZA	SCADENZA	AREA (Kmq)	UBICAZIONE DELLA CONCESSIONE
			Data	Natura del provvedimento				
	CASA MAGGI	GAS PLUS ITALIANA (100) (r.u.)	15/3/1993	Conferimento	26/10/1992	XXXVII - 4		
			9/5/1996	Cambio intestazione quota	1/3/1996	XL - 6		
			27/9/1999	Assunzione quota	29/4/1999	XLIII - 11		
			12/2/2004	Cambio intestazione	1/1/2004	XLVIII - 3		
			20/7/2004	Cambio intestazione	18/5/2004	XLVIII - 8		
874	CODICE E DENOMINAZIONE DELLA CONCESSIONE	TITOLARI DELLA CONCESSIONE e relative quote di partecipazione (%)	PROVVEDIMENTI CONCERNENTI LA CONCESSIONE		PERIODO DI VIGENZA	SCADENZA	AREA (Kmq)	UBICAZIONE DELLA CONCESSIONE
			Data	Natura del provvedimento				
	MASSERIA VIORANO	GAS NATURAL VENDITA ITALIA (100) (r.u.)	16/7/1993	Conferimento	10/10/1989	XXXVII - 9		
			12/11/1993	Trasferimento	6/4/1993	XXXVII - 12		
			9/5/1996	Cambio intestazione quota	1/3/1996	XL - 6		
			22/1/1997	Cambio intestazione quota	22/12/1995	XLII - 3		
			23/1/1998	Trasferimento quota	18/3/1997	XLII - 2		
			23/1/1998	Assunzione quota	12/12/1997	XLII - 2		
			10/1/2000	Trasferimento quote	20/10/1999	XLIV - 2		
			30/4/2002	Trasferimento	1/3/2002	XLVI - 6		
			20/3/2003	Trasferimento	24/10/2002	XLVII - 4		
			25/10/2006	Intestazione	1/7/2006	L - 11		

ELENCO DELLE CONCESSIONI DI COLTIVAZIONE ACCORDATE NELLA TERRAFERMA - Aggiornamento 31/ottobre/2008

875	CODICE E DENOMINAZIONE DELLA CONCESSIONE	TITOLARI DELLA CONCESSIONE e relative quote di partecipazione (%)	PROVVEDIMENTI CONCERNENTI LA CONCESSIONE		PERIODO DI VIGENZA	SCADENZA	AREA (Kmq)	UBICAZIONE DELLA CONCESSIONE		
			Data	Natura del provvedimento						
MONTEGRANARO		GAS PLUS ITALIANA (25) (r.u.) EDISON (50) ENI (25)	20/7/1993	Conferimento	9/11/1992	09/11/2022	60,11	MARCHE (60,11) Macerata Ascoli Piceno		
			13/2/1998	Cambio intestazione quota	1/1/1998				XXXVII - 9	
			23/11/1998	Cambio intestazione quota	29/6/1998				XLII - 3	
			15/9/1999	Cambio intestazione quota	1/7/1999				XLII - 12	
			20/3/2000	Cambio intestazione quota	1/7/1999				XLIII - 10	
			20/4/2001	Cambio intestazione quota	1/1/2000				XLIV - 4	
			18/9/2001	Trasferimento quota	1/10/2000				XLV - 5	
			12/2/2004	Intestazione quota	29/6/2001				XLV - 10	
			12/2/2004	Cambio intestazione quota	1/12/2003				XLVIII - 3	
			20/7/2004	Cambio intestazione quota	1/1/2004				XLVIII - 3	
					18/5/2004				XLVIII - 8	
876	CODICE E DENOMINAZIONE DELLA CONCESSIONE	TITOLARI DELLA CONCESSIONE e relative quote di partecipazione (%)	PROVVEDIMENTI CONCERNENTI LA CONCESSIONE		PERIODO DI VIGENZA	SCADENZA	AREA (Kmq)	UBICAZIONE DELLA CONCESSIONE		
			Data	Natura del provvedimento						
			2/8/1993	Conferimento					20/11/1992	XXXVII - 9
			17/6/1994	Trasferimento quote					9/3/1994	XXXVIII - 7
877	CODICE E DENOMINAZIONE DELLA CONCESSIONE	TITOLARI DELLA CONCESSIONE e relative quote di partecipazione (%)	PROVVEDIMENTI CONCERNENTI LA CONCESSIONE		PERIODO DI VIGENZA	SCADENZA	AREA (Kmq)	UBICAZIONE DELLA CONCESSIONE		
			Data	Natura del provvedimento						
			20/7/1993	Conferimento					6/12/1992	XXXVII - 10
			4/3/1994	Rettifica					4/3/1994	XXXVIII - 4
			9/5/1996	Cambio intestazione quota					1/3/1996	XL - 6
			23/11/1998	Cambio intestazione quota					29/6/1998	XLII - 12
			15/9/1999	Cambio intestazione quota					1/7/1999	XLIII - 10
			20/3/2000	Cambio intestazione quota					1/1/2000	XLIV - 4
			20/4/2001	Cambio intestazione quota					1/10/2000	XLV - 5
			18/9/2001	Trasferimento quota					29/6/2001	XLV - 10
			12/2/2004	Intestazione quota					1/12/2003	XLVIII - 3
			12/2/2004	Cambio intestazione quota					1/1/2004	XLVIII - 3
			20/7/2004	Cambio intestazione quota					18/5/2004	XLVIII - 8

ELENCO DELLE CONCESSIONI DI COLTIVAZIONE ACCORDATE NELLA TERRAFERMA - Aggiornamento 31/ottobre/2008

CODICE E DENOMINAZIONE DELLA CONCESSIONE	TITOLARI DELLA CONCESSIONE e relative quote di partecipazione (%)	PROVVEDIMENTI CONCERNENTI LA CONCESSIONE		PERIODO DI VIGENZA	SCADENZA	AREA (Kmq)	UBICAZIONE DELLA CONCESSIONE
		Data	Natura del provvedimento				
878							
MONTEARDONE	GAS PLUS ITALIANA (67) (r.u.)	6/8/1993	Natura del provvedimento Conferimento	Decorrenza 6/8/1993	06/08/2023	63,74	EMILIA ROMAGNA (63,74)
Nota: Presentata istanza di ampliamento pubblicata nel B.U.I.G. - Anno XL - N. 9	SVILUPPO RISORSE NATURALI (15)	24/1/1994	Modifica programma lavoro	24/1/1994			Parma
	MEDOILGAS ITALIA (11)	9/5/1996	Cambio intestazione quota	1/1/1996			
	PETROREP ITALIANA (7)	9/5/1996	Cambio intestazione quota	1/3/1996			
		14/6/1996	Trasferimento quota e nomina r.u.	1/1/1996			
		14/6/1996	Cambio intestazione quota	23/1/1996			
		5/4/2002	Trasferimento quota	29/11/2001			
		30/7/2002	Nomina r.u.	1/7/2002			
		10/11/2003	Trasferimento quota	30/9/2003			
		12/2/2004	Cambio intestazione quota	1/1/2004			
		20/7/2004	Cambio intestazione quota	18/5/2004			
		30/6/2005	Trasferimento quota	26/4/2005			
		16/4/2008	Cambio intestazione quota	1/2/2008			
				LII - 5			
881							
FORNOVO DI TARO	GAS PLUS ITALIANA (71,43) (r.u.)	24/1/1994	Natura del provvedimento Conferimento	Decorrenza 24/1/1994	24/01/2024	12,5	EMILIA ROMAGNA (12,5)
	MEDOILGAS ITALIA (21,43)	9/5/1996	Cambio intestazione quota	1/1/1996			Parma
	PETROREP ITALIANA (7,14)	9/5/1996	Cambio intestazione quota	1/3/1996			
		14/6/1996	Trasferimento quota	1/1/1996			
		14/6/1996	Cambio intestazione quota	23/1/1996			
		5/4/2002	Trasferimento quota	29/11/2001			
		12/2/2004	Cambio intestazione quota	1/1/2004			
		20/7/2004	Cambio intestazione quota	18/5/2004			
		30/6/2005	Trasferimento quota	26/4/2005			
		16/4/2008	Cambio intestazione quota	1/2/2008			
				LII - 5			
884							
BOMBIANA	LAZZI GAS (100) (r.u.)	9/8/1994	Natura del provvedimento Conferimento	Decorrenza 9/8/1994	09/08/2024	16,17	EMILIA ROMAGNA (16,17)
							Bologna

ELENCO DELLE CONCESSIONI DI COLTIVAZIONE ACCORDATE NELLA TERRAFERMA - Aggiornamento 31/ottobre/2008

885	CODICE E DENOMINAZIONE DELLA CONCESSIONE	TITOLARI DELLA CONCESSIONE e relative quote di partecipazione (%)	PROVVEDIMENTI CONCERNENTI LA CONCESSIONE	PERIODO DI VIGENZA	SCADENZA	AREA (Kmq)	UBICAZIONE DELLA CONCESSIONE
	LUCERA	GAS PLUS ITALIANA (81,6) (r.u.) MEDOILGAS ITALIA (13,6) EDISON (4,8)	Data 30/12/1994 Natura del provvedimento Unificazione Decorrenza 1/1/1995 XL - 1 24/1/1996 Modifica programma lavoro XL - 2 9/5/1996 Cambio intestazione quota XL - 6 1/3/1996 Trasferimento quota XL - 7 1/1/1996 Cambio intestazione quota XL - 7 14/6/1996 Modifica programma sviluppo XL - 4 12/3/1997 Trasferimento quota XLVI - 12 5/4/2002 Intestazione quota XLVIII - 3 1/12/2003 Cambio intestazione quota XLVIII - 3 12/2/2004 Cambio intestazione quota XLVIII - 3 20/7/2004 Cambio intestazione quota XLVIII - 8 18/5/2004 Trasferimento quota XLIX - 7 30/6/2005 Cambio intestazione quota LII - 5 16/4/2008 Proroga LII - 6 15/5/2008	-	31/07/2017	155,86	PUGLIA (155,86) Foggia
886	CODICE E DENOMINAZIONE DELLA CONCESSIONE	TITOLARI DELLA CONCESSIONE e relative quote di partecipazione (%)	PROVVEDIMENTI CONCERNENTI LA CONCESSIONE	PERIODO DI VIGENZA	SCADENZA	AREA (Kmq)	UBICAZIONE DELLA CONCESSIONE
	MANARA	ENI (100) (r.u.)	Data 18/9/1997 Natura del provvedimento Attribuzione Decorrenza 1/1/1997 XLI - 10	-	01/01/2017	54,13	EMILIA ROMAGNA (48,18) Ferrara ZONA A (5,95)
888	CODICE E DENOMINAZIONE DELLA CONCESSIONE	TITOLARI DELLA CONCESSIONE e relative quote di partecipazione (%)	PROVVEDIMENTI CONCERNENTI LA CONCESSIONE	PERIODO DI VIGENZA	SCADENZA	AREA (Kmq)	UBICAZIONE DELLA CONCESSIONE
	POMPOSA	ENI (100) (r.u.)	Data 18/9/1997 Natura del provvedimento Attribuzione Decorrenza 1/1/1997 XLI - 10	-	01/01/2017	55,21	EMILIA ROMAGNA (55,21) Ferrara
889	CODICE E DENOMINAZIONE DELLA CONCESSIONE	TITOLARI DELLA CONCESSIONE e relative quote di partecipazione (%)	PROVVEDIMENTI CONCERNENTI LA CONCESSIONE	PERIODO DI VIGENZA	SCADENZA	AREA (Kmq)	UBICAZIONE DELLA CONCESSIONE
	CASTEGGIO	GAS PLUS ITALIANA (100) (r.u.)	Data 20/10/1997 Natura del provvedimento Attribuzione Decorrenza 1/1/1997 XLI - 10 26/4/2001 Trasferimento XLV - 5 12/2/2004 Cambio intestazione XLVIII - 3 20/7/2004 Cambio intestazione XLVIII - 8	-	01/01/2017	65,7	LOMBARDIA (65,7) Pavia
890	CODICE E DENOMINAZIONE DELLA CONCESSIONE	TITOLARI DELLA CONCESSIONE e relative quote di partecipazione (%)	PROVVEDIMENTI CONCERNENTI LA CONCESSIONE	PERIODO DI VIGENZA	SCADENZA	AREA (Kmq)	UBICAZIONE DELLA CONCESSIONE
	CAVIAGA	ENI (100) (r.u.)	Data 20/10/1997 Natura del provvedimento Attribuzione Decorrenza 1/1/1997 XLI - 10 21/10/2003 Proroga XLVII - 11	-	01/01/2012	113,87	LOMBARDIA (113,87) Lodi Cremona

ELENCO DELLE CONCESSIONI DI COLTIVAZIONE ACCORDATE NELLA TERRAFERMA - Aggiornamento 31/ottobre/2008

891	CIGNONE	TITOLARI DELLA CONCESSIONE e relative quote di partecipazione (%) ENI (100) (r.u.)	PROVVEDIMENTI CONCERNENTI LA CONCESSIONE Data 20/10/1997 6/11/2001 Natura del provvedimento Attribuzione Conferma	PERIODO DI VIGENZA -	SCADENZA 01/01/2017	AREA (Kmq) 135,59	UBICAZIONE DELLA CONCESSIONE LOMBARDIA (135,59) Cremona Brescia
892	CORTEMAGGIORE	TITOLARI DELLA CONCESSIONE e relative quote di partecipazione (%) ENI (100) (r.u.)	PROVVEDIMENTI CONCERNENTI LA CONCESSIONE Data 20/10/1997 15/10/2001 Natura del provvedimento Attribuzione Conferma	PERIODO DI VIGENZA -	SCADENZA 01/01/2017	AREA (Kmq) 146,03	UBICAZIONE DELLA CONCESSIONE EMILIA ROMAGNA (144,83) Piacenza Parma LOMBARDIA (1,2) Cremona
894	PONTETIDONE	TITOLARI DELLA CONCESSIONE e relative quote di partecipazione (%) GAS PLUS ITALIANA (100) (r.u.)	PROVVEDIMENTI CONCERNENTI LA CONCESSIONE Data 20/10/1997 1/6/1998 12/2/2004 20/7/2004 Natura del provvedimento Attribuzione Trasferimento Cambio intestazione Cambio intestazione	PERIODO DI VIGENZA -	SCADENZA 01/01/2017	AREA (Kmq) 58,35	UBICAZIONE DELLA CONCESSIONE EMILIA ROMAGNA (56,05) Piacenza LOMBARDIA (2,3) Pavia
897	SORESINA	TITOLARI DELLA CONCESSIONE e relative quote di partecipazione (%) ENI (100) (r.u.)	PROVVEDIMENTI CONCERNENTI LA CONCESSIONE Data 20/10/1997 Natura del provvedimento Attribuzione	PERIODO DI VIGENZA -	SCADENZA 01/01/2017	AREA (Kmq) 84,82	UBICAZIONE DELLA CONCESSIONE LOMBARDIA (84,82) Lodi Cremona
899	VESCOVATO	TITOLARI DELLA CONCESSIONE e relative quote di partecipazione (%) ENI (100) (r.u.)	PROVVEDIMENTI CONCERNENTI LA CONCESSIONE Data 20/10/1997 8/5/2002 8/5/2002 21/5/2008 Natura del provvedimento Attribuzione Proroga Approvazione programma lavoro Proroga	PERIODO DI VIGENZA -	SCADENZA 01/01/2012	AREA (Kmq) 29,13	UBICAZIONE DELLA CONCESSIONE LOMBARDIA (29,13) Cremona
900	VILLAFORTUNA-TRECATE	TITOLARI DELLA CONCESSIONE e relative quote di partecipazione (%) ENI (100) (r.u.)	PROVVEDIMENTI CONCERNENTI LA CONCESSIONE Data 17/2/1998 Natura del provvedimento Attribuzione	PERIODO DI VIGENZA -	SCADENZA 01/01/2017	AREA (Kmq) 142,41	UBICAZIONE DELLA CONCESSIONE PIEMONTE (77,71) Novara LOMBARDIA (64,7) Milano

ELENCO DELLE CONCESSIONI DI COLTIVAZIONE ACCORDATE NELLA TERRAFERMA - Aggiornamento 31/ottobre/2008

902	CODICE E DENOMINAZIONE DELLA CONCESSIONE DOSSO DEGLI ANGELI	TITOLARI DELLA CONCESSIONE e relative quote di partecipazione (%) ENI (100) (r.u.)	Data 23/2/1998	PROVVEDIMENTI CONCERNENTI LA CONCESSIONE Natura del provvedimento Attribuzione	Decorrenza 1/1/1997	BUIG XLII - 3	PERIODO DI VIGENZA -	SCADENZA 01/01/2017	AREA (Kmq) 118,46	UBICAZIONE DELLA CONCESSIONE EMILIA ROMAGNA (1,18,46) Ravenna Ferrara
904	CODICE E DENOMINAZIONE DELLA CONCESSIONE GAGGIANO	TITOLARI DELLA CONCESSIONE e relative quote di partecipazione (%) ENI (100) (r.u.)	Data 17/3/1998	PROVVEDIMENTI CONCERNENTI LA CONCESSIONE Natura del provvedimento Attribuzione	Decorrenza 1/1/1997	BUIG XLII - 4	PERIODO DI VIGENZA -	SCADENZA 01/01/2017	AREA (Kmq) 101,64	UBICAZIONE DELLA CONCESSIONE LOMBARDIA (101,64) Pavia Milano
	Nota: Presentata istanza di proroga pubblicata nel B.U.I.G. - Anno L - N. 1.									
905	CODICE E DENOMINAZIONE DELLA CONCESSIONE BAGNOLO MELLA	TITOLARI DELLA CONCESSIONE e relative quote di partecipazione (%) ENI (100) (r.u.)	Data 21/4/1998	PROVVEDIMENTI CONCERNENTI LA CONCESSIONE Natura del provvedimento Attribuzione	Decorrenza 1/1/1997	BUIG XLII - 5	PERIODO DI VIGENZA -	SCADENZA 01/01/2017	AREA (Kmq) 60,43	UBICAZIONE DELLA CONCESSIONE LOMBARDIA (60,43) Brescia
906	CODICE E DENOMINAZIONE DELLA CONCESSIONE SAN GERVASIO	TITOLARI DELLA CONCESSIONE e relative quote di partecipazione (%) ENI (100) (r.u.)	Data 21/4/1998	PROVVEDIMENTI CONCERNENTI LA CONCESSIONE Natura del provvedimento Attribuzione	Decorrenza 1/1/1997	BUIG XLII - 5	PERIODO DI VIGENZA -	SCADENZA 01/01/2017	AREA (Kmq) 77,45	UBICAZIONE DELLA CONCESSIONE LOMBARDIA (77,45) Brescia
908	CODICE E DENOMINAZIONE DELLA CONCESSIONE OVANENGO	TITOLARI DELLA CONCESSIONE e relative quote di partecipazione (%) ENI (100) (r.u.)	Data 22/5/1998	PROVVEDIMENTI CONCERNENTI LA CONCESSIONE Natura del provvedimento Attribuzione	Decorrenza 1/1/1997	BUIG XLII - 6	PERIODO DI VIGENZA -	SCADENZA 01/01/2017	AREA (Kmq) 41,11	UBICAZIONE DELLA CONCESSIONE LOMBARDIA (41,11) Brescia
910	CODICE E DENOMINAZIONE DELLA CONCESSIONE CANONICA	TITOLARI DELLA CONCESSIONE e relative quote di partecipazione (%) ENI (100) (r.u.)	Data 18/6/1998	PROVVEDIMENTI CONCERNENTI LA CONCESSIONE Natura del provvedimento Attribuzione	Decorrenza 1/1/1997	BUIG XLII - 6	PERIODO DI VIGENZA -	SCADENZA 01/01/2002	AREA (Kmq) 53,02	UBICAZIONE DELLA CONCESSIONE LOMBARDIA (53,02) Milano Bergamo
	Nota: Presentata istanza di proroga pubblicata nel B.U.I.G. - Anno XLV - N. 8									
911	CODICE E DENOMINAZIONE DELLA CONCESSIONE PESSANO	TITOLARI DELLA CONCESSIONE e relative quote di partecipazione (%) ENI (100) (r.u.)	Data 18/6/1998	PROVVEDIMENTI CONCERNENTI LA CONCESSIONE Natura del provvedimento Attribuzione	Decorrenza 1/1/1997	BUIG XLII - 6	PERIODO DI VIGENZA -	SCADENZA 01/01/2012	AREA (Kmq) 57,85	UBICAZIONE DELLA CONCESSIONE LOMBARDIA (57,85) Milano

ELENCO DELLE CONCESSIONI DI COLTIVAZIONE ACCORDATE NELLA TERRAFERMA - Aggiornamento 31/ottobre/2008

913	CODICE E DENOMINAZIONE DELLA CONCESSIONE	TITOLARI DELLA CONCESSIONE e relative quote di partecipazione (%)	PROVVEDIMENTI CONCERNENTI LA CONCESSIONE	PERIODO DI VIGENZA	SCADENZA	AREA (Kmq)	UBICAZIONE DELLA CONCESSIONE
	SETTALA	ENI (100) (r.u.)	Data 18/6/1998 15/10/2001 Natura del provvedimento Attribuzione Conferma Decorrenza 1/1/1997 15/10/2001 XLII - 6 XLV - 11	-	01/01/2017	84,55	LOMBARDIA (84,55) Milano Lodi
914	CODICE E DENOMINAZIONE DELLA CONCESSIONE	TITOLARI DELLA CONCESSIONE e relative quote di partecipazione (%)	PROVVEDIMENTI CONCERNENTI LA CONCESSIONE	PERIODO DI VIGENZA	SCADENZA	AREA (Kmq)	UBICAZIONE DELLA CONCESSIONE
	SPILAMBERTO	ENI (100) (r.u.)	Data 8/6/1998 Natura del provvedimento Attribuzione Decorrenza 1/1/1997 XLII - 6	-	01/01/2017	139,82	EMILIA ROMAGNA (139,82) Modena Bologna
915	CODICE E DENOMINAZIONE DELLA CONCESSIONE	TITOLARI DELLA CONCESSIONE e relative quote di partecipazione (%)	PROVVEDIMENTI CONCERNENTI LA CONCESSIONE	PERIODO DI VIGENZA	SCADENZA	AREA (Kmq)	UBICAZIONE DELLA CONCESSIONE
	MIRANDOLA	ENI (100) (r.u.)	Data 15/6/1998 Natura del provvedimento Attribuzione Decorrenza 1/1/1997 XLII - 6	-	01/01/2017	121,96	EMILIA ROMAGNA (121,66) Reggio Emilia Modena LOMBARDIA (0,3) Mantova
916	CODICE E DENOMINAZIONE DELLA CONCESSIONE	TITOLARI DELLA CONCESSIONE e relative quote di partecipazione (%)	PROVVEDIMENTI CONCERNENTI LA CONCESSIONE	PERIODO DI VIGENZA	SCADENZA	AREA (Kmq)	UBICAZIONE DELLA CONCESSIONE
	PORTO CORSINI TERRA	ENI (100) (r.u.)	Data 15/6/1998 Natura del provvedimento Attribuzione Decorrenza 1/1/1997 XLII - 6	-	01/01/2017	56,65	EMILIA ROMAGNA (56,65) Ravenna
917	CODICE E DENOMINAZIONE DELLA CONCESSIONE	TITOLARI DELLA CONCESSIONE e relative quote di partecipazione (%)	PROVVEDIMENTI CONCERNENTI LA CONCESSIONE	PERIODO DI VIGENZA	SCADENZA	AREA (Kmq)	UBICAZIONE DELLA CONCESSIONE
	RAVENNA TERRA	ENI (100) (r.u.)	Data 15/6/1998 Natura del provvedimento Attribuzione Decorrenza 1/1/1997 XLII - 6	-	01/01/2012	98,28	EMILIA ROMAGNA (98,28) Ravenna
918	CODICE E DENOMINAZIONE DELLA CONCESSIONE	TITOLARI DELLA CONCESSIONE e relative quote di partecipazione (%)	PROVVEDIMENTI CONCERNENTI LA CONCESSIONE	PERIODO DI VIGENZA	SCADENZA	AREA (Kmq)	UBICAZIONE DELLA CONCESSIONE
	RECOVATO	GAS PLUS ITALIANA (100) (r.u.)	Data 15/6/1998 26/4/2001 12/2/2004 20/7/2004 Natura del provvedimento Attribuzione Trasferimento Cambio intestazione Cambio intestazione Decorrenza 1/1/1997 26/2/2001 1/1/2004 18/5/2004 XLII - 6 XLV - 5 XLVIII - 3 XLVIII - 8	-	01/01/2017	36,75	EMILIA ROMAGNA (36,75) Modena Bologna

ELENCO DELLE CONCESSIONI DI COLTIVAZIONE ACCORDATE NELLA TERRAFERMA - Aggiornamento 31/ottobre/2008

919	CODICE E DENOMINAZIONE DELLA CONCESSIONE	TITOLARI DELLA CONCESSIONE e relative quote di partecipazione (%)	PROVVEDIMENTI CONCERNENTI LA CONCESSIONE	PERIODO DI VIGENZA	SCADENZA	AREA (Kmq)	UBICAZIONE DELLA CONCESSIONE
	RIVALTA	ENI (100) (r.u.)	Data 15/6/1998 Natura del provvedimento Attribuzione Decorrenza 1/1/1997 BUIG XLII - 6	-	01/01/2002	19,59	EMILIA ROMAGNA (19,59) Reggio Emilia
	Nota: Presentata istanza di proroga pubblicata nel B.U.I.G. - Anno XLV - N. 1.						
920	CODICE E DENOMINAZIONE DELLA CONCESSIONE	TITOLARI DELLA CONCESSIONE e relative quote di partecipazione (%)	PROVVEDIMENTI CONCERNENTI LA CONCESSIONE	PERIODO DI VIGENZA	SCADENZA	AREA (Kmq)	UBICAZIONE DELLA CONCESSIONE
	SAN POTTIO	ENI (100) (r.u.)	Data 15/6/1998 10/3/2004 Natura del provvedimento Attribuzione Proroga Decorrenza 1/1/1997 XLII - 6 XLVIII - 4	-	01/01/2007	73,78	EMILIA ROMAGNA (73,78) Ravenna
	Nota: Presentata istanza di proroga pubblicata nel B.U.I.G. - Anno L - N. 1.						
921	CODICE E DENOMINAZIONE DELLA CONCESSIONE	TITOLARI DELLA CONCESSIONE e relative quote di partecipazione (%)	PROVVEDIMENTI CONCERNENTI LA CONCESSIONE	PERIODO DI VIGENZA	SCADENZA	AREA (Kmq)	UBICAZIONE DELLA CONCESSIONE
	TRESIGALLO	ENI (100) (r.u.)	Data 15/6/1998 15/10/2001 Natura del provvedimento Attribuzione Conferma Decorrenza 1/1/1997 XLII - 6 XLV - 11	-	01/01/2017	100,15	EMILIA ROMAGNA (100,15) Ferrara
	Nota: Presentata istanza di rinuncia pubblicata nel B.U.I.G. - Anno XLVIII - N. 9.						
922	CODICE E DENOMINAZIONE DELLA CONCESSIONE	TITOLARI DELLA CONCESSIONE e relative quote di partecipazione (%)	PROVVEDIMENTI CONCERNENTI LA CONCESSIONE	PERIODO DI VIGENZA	SCADENZA	AREA (Kmq)	UBICAZIONE DELLA CONCESSIONE
	ALFONSINE	ENI (100) (r.u.)	Data 18/6/1998 27/9/2001 Natura del provvedimento Attribuzione Conferma Decorrenza 1/1/1997 XLII - 6 XLV - 10	-	01/01/2017	85,88	EMILIA ROMAGNA (85,88) Ravenna
924	CODICE E DENOMINAZIONE DELLA CONCESSIONE	TITOLARI DELLA CONCESSIONE e relative quote di partecipazione (%)	PROVVEDIMENTI CONCERNENTI LA CONCESSIONE	PERIODO DI VIGENZA	SCADENZA	AREA (Kmq)	UBICAZIONE DELLA CONCESSIONE
	SANTERNO	ENI (100) (r.u.)	Data 18/6/1998 Natura del provvedimento Attribuzione Decorrenza 1/1/1997 XLII - 6	-	01/01/2017	39,39	EMILIA ROMAGNA (39,39) Ravenna Bologna
926	CODICE E DENOMINAZIONE DELLA CONCESSIONE	TITOLARI DELLA CONCESSIONE e relative quote di partecipazione (%)	PROVVEDIMENTI CONCERNENTI LA CONCESSIONE	PERIODO DI VIGENZA	SCADENZA	AREA (Kmq)	UBICAZIONE DELLA CONCESSIONE
	PIETRAMALA	SIM (100) (r.u.)	Data 4/8/1999 Natura del provvedimento Unificazione Decorrenza 4/8/1999 XLIII - 9	-	15/01/2006	27,16	TOSCANA (21,86) Firenze EMILIA ROMAGNA (5,3) Bologna
	Nota: Presentata istanza di proroga pubblicata nel B.U.I.G. - Anno XLIX - N. 7.						

ELENCO DELLE CONCESSIONI DI COLTIVAZIONE ACCORDATE NELLA TERRAFERMA - Aggiornamento 31/ottobre/2008

927	CODICE E DENOMINAZIONE DELLA CONCESSIONE RECOLETA	TITOLARI DELLA CONCESSIONE e relative quote di partecipazione (%) GAS PLUS ITALIANA (100) (r.u.)	PROVVEDIMENTI CONCERNENTI LA CONCESSIONE Data 8/9/1999 12/2/2004 20/7/2004 Natura del provvedimento Conferimento Cambio intestazione Cambio intestazione	PERIODO DI VIGENZA -	SCADENZA 08/09/2019	AREA (Kmq) 44,62	UBICAZIONE DELLA CONCESSIONE BASILICATA (44,62) Matera
928	CODICE E DENOMINAZIONE DELLA CONCESSIONE GORGOGNONE	TITOLARI DELLA CONCESSIONE e relative quote di partecipazione (%) TOTAL ITALIA (75) (r.u.) SHELL ITALIA E P (25)	PROVVEDIMENTI CONCERNENTI LA CONCESSIONE Data 19/11/1999 16/3/2000 20/3/2000 29/11/2000 20/4/2001 15/11/2002 5/6/2003 16/7/2003 12/2/2004 31/7/2007 Natura del provvedimento Unificazione Approvazione nuovo programma di ricerca Cambio intestazione quota Cambio intestazione quota Cambio intestazione quota Trasferimento quota e nomina r.u. Cambio intestazione quota Cambio intestazione quota Cambio intestazione quota Adeguamento programma lavori	PERIODO DI VIGENZA -	SCADENZA 14/07/2013	AREA (Kmq) 290,59	UBICAZIONE DELLA CONCESSIONE BASILICATA (290,59) Potenza Matera
930	CODICE E DENOMINAZIONE DELLA CONCESSIONE MIGLIANICO	TITOLARI DELLA CONCESSIONE e relative quote di partecipazione (%) ENI (100) (r.u.)	PROVVEDIMENTI CONCERNENTI LA CONCESSIONE Data 19/4/2002 6/7/2005 Natura del provvedimento Conferimento Modifica programma lavoro	PERIODO DI VIGENZA 1° periodo	SCADENZA 19/04/2022	AREA (Kmq) 29,3	UBICAZIONE DELLA CONCESSIONE ABRUZZO (29,3) Chieti
931	CODICE E DENOMINAZIONE DELLA CONCESSIONE QUARTO	TITOLARI DELLA CONCESSIONE e relative quote di partecipazione (%) ENI (66,6666666666667) (r.u.) EDISON (33,3333333333333)	PROVVEDIMENTI CONCERNENTI LA CONCESSIONE Data 12/1/2004 12/2/2004 Natura del provvedimento Conferimento Intestazione quota	PERIODO DI VIGENZA 1° periodo	SCADENZA 12/01/2024	AREA (Kmq) 58,42	UBICAZIONE DELLA CONCESSIONE EMILIA ROMAGNA (58,42) Piacenza
932	CODICE E DENOMINAZIONE DELLA CONCESSIONE VAL D'AGRI	TITOLARI DELLA CONCESSIONE e relative quote di partecipazione (%) ENI (60,77) (r.u.) SHELL ITALIA E P (39,23)	PROVVEDIMENTI CONCERNENTI LA CONCESSIONE Data 28/12/2005 18/2/2008 Natura del provvedimento Unificazione Adeguamento ripartizione quote	PERIODO DI VIGENZA -	SCADENZA 26/10/2019	AREA (Kmq) 660,15	UBICAZIONE DELLA CONCESSIONE BASILICATA (660,15) Potenza
933	CODICE E DENOMINAZIONE DELLA CONCESSIONE CAPPARUCCIA	TITOLARI DELLA CONCESSIONE e relative quote di partecipazione (%) ENI (77,8) (r.u.) EDISON (22,2)	PROVVEDIMENTI CONCERNENTI LA CONCESSIONE Data 7/10/2008 Natura del provvedimento Conferimento	PERIODO DI VIGENZA -	SCADENZA 11/07/2026	AREA (Kmq) 59,55	UBICAZIONE DELLA CONCESSIONE MARCHE (59,55) Ascoli Piceno

ELENCO DELLE CONCESSIONI DI COLTIVAZIONE ACCORDATE NELLA TERRAFERMA - Aggiornamento 31/ottobre/2008

934

CODICE E DENOMINAZIONE DELLA CONCESSIONE	TITOLARI DELLA CONCESSIONE e relative quote di partecipazione (%)	PROVVEDIMENTI CONCERNENTI LA CONCESSIONE		PERIODO DI VIGENZA	SCADENZA	AREA (Kmq)	UBICAZIONE DELLA CONCESSIONE
		Data	Natura del provvedimento				
CASCINA CASTELLO	NORTHSUN ITALIA (100) (r.u.)	22/10/2008	Conferimento	22/10/2008	22/10/2028	14,49	LOMBARDIA (14,49) Milano Lodi Cremona

935

CODICE E DENOMINAZIONE DELLA CONCESSIONE	TITOLARI DELLA CONCESSIONE e relative quote di partecipazione (%)	PROVVEDIMENTI CONCERNENTI LA CONCESSIONE		PERIODO DI VIGENZA	SCADENZA	AREA (Kmq)	UBICAZIONE DELLA CONCESSIONE
		Data	Natura del provvedimento				
SILLARO	NORTHSUN ITALIA (65) (r.u.) PO VALLEY OPERATIONS PTY (35)	29/10/2008	Conferimento	29/10/2008	29/10/2028	7,37	EMILIA ROMAGNA (7,37) Ravenna Bologna

ELENCO DELLE CONCESSIONI DI COLTIVAZIONE ACCORDATE NEL SOTTOFONDO MARINO - Aggiornamento 31/ottobre/2008

CONCESSIONI DI COLTIVAZIONE ACCORDATE NEL SOTTOFONDO MARINO

Leggi 21 luglio 1967, n. 613 e successive modificazioni, 9 gennaio 1991, n. 9 e Decreto Legislativo 25 novembre 1996, n. 625

Nel sottofondo marino sono vigenti n. 66 CONCESSIONI DI COLTIVAZIONE per complessivi 9387,55 Km^q

Zona marina	Numero concessioni	Superficie (Km ^q)
EMILIA ROMAGNA	0	15,00
ZONA A	37	4.066,79
ZONA B	19	3.365,13
ZONA C	4	1.168,55
ZONA D	3	153,41
ZONA F	3	618,67

Nota:

Nel caso di titoli afferenti a due o più zone finitime, a ciascuna di tali zone viene attribuita la parte di area del titolo minerario ad essa afferente e l'unità mineraria viene attribuita alla zona cui compete la parte maggiore dell'area del titolo medesimo

ELENCO DELLE CONCESSIONI DI COLTIVAZIONE ACCORDATE NEL SOTTOFONDO MARINO - Aggiornamento 31/ottobre/2008

952 CODICE E DENOMINAZIONE DELLA CONCESSIONE	TITOLARI DELLA CONCESSIONE e relative quote di partecipazione (%) ENI (100) (r.u.)	PROVVEDIMENTI CONCERNENTI LA CONCESSIONE		PERIODO DI VIGENZA	SCADENZA	AREA (Kmq)	UBICAZIONE DELLA CONCESSIONE				
		Data	Natura del provvedimento					Decorrenza	BUIG		
CERVIA MARE		24/2/1967	Conferimento	12/9/1966	XI - 5	30	ZONA A (30)				
		12/3/1968	Conferma	12/9/1966	XII - 7						
		31/7/1986	Approvazione piano sviluppo	31/7/1986	XXXI - 3						
		24/3/1992	Approvazione nuovo piano sviluppo	24/3/1992	XXXVI - 5						
		26/8/1996	Proroga	12/9/1996	XL - 9						
		13/2/1998	Cambio intestazione	1/1/1998	XLII - 3						
		20/2/2001	Modifica programma sviluppo	20/2/2001	XLV - 3						
		23/8/2006	Proroga	12/9/2006	L - 9						
		953 CODICE E DENOMINAZIONE DELLA CONCESSIONE	TITOLARI DELLA CONCESSIONE e relative quote di partecipazione (%) ENI (100) (r.u.)	1/8/1967	Conferimento			1/8/1967	XI - 9	27,0196	ZONA A (27,0196)
				12/3/1968	Conferma			1/8/1967	XII - 9		
31/7/1986	Approvazione piano sviluppo			31/7/1986	XXXI - 3						
24/3/1992	Approvazione nuovo piano sviluppo			24/3/1992	XXXVI - 5						
21/11/1997	Proroga			1/8/1997	XLI - 12						
13/2/1998	Cambio intestazione			1/1/1998	XLII - 3						
20/2/2001	Modifica programma sviluppo			20/2/2001	XLV - 3						
10/6/2008	Proroga			1/8/2007	LII - 7						
954 CODICE E DENOMINAZIONE DELLA CONCESSIONE	TITOLARI DELLA CONCESSIONE e relative quote di partecipazione (%) EDISON (95) (r.u.) GAS PLUS ITALIANA (5)			27/8/1970	Conferimento	27/8/1970	XV - 2	93,19	ZONA B (93,19)		
				2/9/1974	Ampliamento	29/5/1974	XIX - 1				
		19/4/1979	Cambio intestazione quota	27/11/1978	XXIII - 8						
		4/8/1993	Cambio intestazione quota	23/4/1992	XXXVII - 10						
		9/5/1996	Cambio intestazione quota	1/1/1996	XL - 6						
		9/5/1996	Cambio intestazione quota	1/3/1996	XL - 6						
		23/11/1998	Cambio intestazione quota	29/6/1998	XLII - 12						
		15/9/1999	Cambio intestazione quota	1/7/1999	XLIII - 10						
		31/5/2001	Proroga	27/8/2000	XLV - 6						
		12/2/2004	Cambio intestazione quota	1/12/2003	XLVIII - 3						
12/2/2004	Cambio intestazione quota	1/1/2004	XLVIII - 3								
20/7/2004	Cambio intestazione quota	18/5/2004	XLVIII - 8								

B.C 1.LF
Nota: Presentata istanza di riconoscimento della marginalità economica pubblicata nel B.U.I.G. Anno L - N. 1.

ELENCO DELLE CONCESSIONI DI COLTIVAZIONE ACCORDATE NEL SOTTOFONDO MARINO - Aggiornamento 31/ottobre/2008

959	CODICE E DENOMINAZIONE DELLA CONCESSIONE	TITOLARI DELLA CONCESSIONE e relative quote di partecipazione (%)	PROVVEDIMENTI CONCERNENTI LA CONCESSIONE		PERIODO DI VIGENZA	SCADENZA	AREA (Kmq)	UBICAZIONE DELLA CONCESSIONE
			Data	Natura del provvedimento				
	A.C.3.AS	ENI (100) (r.u.)	3/12/1970 10/3/1971 6/8/1993 20/9/1996 13/2/1998 13/6/2001	Decorrenza Conferimento Trasferimento quota Approvazione nuovo piano sviluppo Modifica programma sviluppo Cambio intestazione Proroga	XV - 1 XV - 4 XXXVII - 9 XL - 10 XLII - 3 XLV - 7	03/12/2010	23,476	ZONA A (23,476)
	960							
	A.C.4.AS	ENI (100) (r.u.)	15/3/1973 7/7/1973 31/7/1986 24/3/1992 13/2/1998 20/2/2001 27/11/2003	Decorrenza Conferimento Trasferimento quota Approvazione nuovo piano sviluppo Cambio intestazione Modifica programma sviluppo Proroga	XVII - 6 XVII - 11 XXXI - 3 XXXVI - 5 XLII - 3 XLV - 3 XLVIII - 1	15/03/2013	23,87	ZONA A (23,87)
	961							
	B.C.3.AS	ENI (100) (r.u.)	7/7/1973 30/10/1974 7/2/1976 14/12/1981 31/7/1986 13/2/1998 4/12/1998 23/10/2000 12/5/2003	Decorrenza Conferimento Trasferimento quota Trasferimento quota Ampliamento Modifica programma lavoro Cambio intestazione Approvazione programma sviluppo ed esplorazione approvazione programma sviluppo e perforazione Proroga	XVIII - 2 XIX - 3 XX - 5 XXVI - 6 XXXI - 2 XLII - 3 XLIII - 1 XLIV - 11 XLVII - 6	07/07/2013	221,69	ZONA B (221,69)
	962							
	B.C.4.AS	ENI (100) (r.u.)	7/7/1973 30/10/1974 7/2/1976 13/2/1998 7/4/2003	Decorrenza Conferimento Trasferimento quota Trasferimento quota Cambio intestazione Proroga	XVIII - 2 XIX - 3 XX - 5 XLII - 3 XLVII - 5	07/07/2013	147,17	ZONA B (147,17)

Nota: Presentata istanza di proroga pubblicata nel B.U.I.G. Anno XLVI - N. 8.

ELENCO DELLE CONCESSIONI DI COLTIVAZIONE ACCORDATE NEL SOTTOFONDO MARINO - Aggiornamento 31/ottobre/2008

963	D.C 1.AG	TITOLARI DELLA CONCESSIONE e relative quote di partecipazione (%) ENI (100) (r.u.)	PROVVEDIMENTI CONCERNENTI LA CONCESSIONE Data 7/7/1973 5/7/1994 13/2/1998 11/2/2003 Natura del provvedimento Conferimento Aggiornamento programma lavoro Cambio intestazione Proroga	Decorrenza 7/7/1973 5/7/1994 1/1/1998 7/7/2003	BUIG XVII - 2 XXXVIII - 8 XLII - 3 XLVII - 3	PERIODO DI VIGENZA -	SCADENZA 07/07/2013	AREA (Kmq) 68,42	UBICAZIONE DELLA CONCESSIONE ZONA D (68,42)
964	A.C 5.AV	TITOLARI DELLA CONCESSIONE e relative quote di partecipazione (%) ENI (100) (r.u.)	PROVVEDIMENTI CONCERNENTI LA CONCESSIONE Data 3/3/1974 23/7/1975 9/4/1976 30/6/1980 4/3/1996 13/2/1998 3/12/2004 Natura del provvedimento Conferimento Trasferimento quota Trasferimento quota Trasferimento quota Modifica programma lavoro Cambio intestazione Proroga	Decorrenza 3/3/1974 23/7/1975 9/4/1976 30/6/1980 4/3/1996 1/1/1998 3/3/2004	BUIG XVIII - 6 XX - 1 XX - 6 XXIV - 7 XL - 4 XLII - 3 XLIX - 1	PERIODO DI VIGENZA -	SCADENZA 03/03/2014	AREA (Kmq) 19,16	UBICAZIONE DELLA CONCESSIONE ZONA A (19,16)
965	A.C 7.AS	TITOLARI DELLA CONCESSIONE e relative quote di partecipazione (%) ENI (100) (r.u.)	PROVVEDIMENTI CONCERNENTI LA CONCESSIONE Data 12/11/1974 7/2/1976 26/6/1981 20/11/1985 13/2/1998 25/1/1999 10/5/2004 Natura del provvedimento Conferimento Trasferimento quota Ampliamento Modifica programma lavoro Cambio intestazione Modifica programma sviluppo Proroga	Decorrenza 12/11/1974 7/2/1976 23/10/1979 20/11/1985 1/1/1998 25/1/1999 12/11/2004	BUIG XIX - 4 XX - 5 XXVI - 4 XXX - 4 XLII - 3 XLIII - 2 XLVIII - 6	PERIODO DI VIGENZA -	SCADENZA 12/11/2014	AREA (Kmq) 210,16	UBICAZIONE DELLA CONCESSIONE ZONA A (210,16)
966	B.C 5.AS	TITOLARI DELLA CONCESSIONE e relative quote di partecipazione (%) ENI (100) (r.u.)	PROVVEDIMENTI CONCERNENTI LA CONCESSIONE Data 12/11/1974 7/2/1976 5/10/1996 13/2/1998 3/12/2004 Natura del provvedimento Conferimento Trasferimento quota Modifica programma lavoro Cambio intestazione Proroga	Decorrenza 12/11/1974 7/2/1976 5/10/1996 1/1/1998 12/11/2004	BUIG XIX - 4 XX - 5 XL - 11 XLII - 3 XLIX - 1	PERIODO DI VIGENZA -	SCADENZA 12/11/2014	AREA (Kmq) 98,35	UBICAZIONE DELLA CONCESSIONE ZONA B (98,35)
967	A.C 6.AS	TITOLARI DELLA CONCESSIONE e relative quote di partecipazione (%) ENI (100) (r.u.)	PROVVEDIMENTI CONCERNENTI LA CONCESSIONE Data 12/11/1974 7/2/1976 13/2/1998 3/12/2004 Natura del provvedimento Conferimento Trasferimento quota Cambio intestazione Proroga	Decorrenza 12/11/1974 7/2/1976 1/1/1998 12/11/2004	BUIG XIX - 5 XX - 5 XLII - 3 XLIX - 1	PERIODO DI VIGENZA -	SCADENZA 12/11/2014	AREA (Kmq) 33,37	UBICAZIONE DELLA CONCESSIONE ZONA A (33,37)

ELENCO DELLE CONCESSIONI DI COLTIVAZIONE ACCORDATE NEL SOTTOFONDO MARINO - Aggiornamento 31/ottobre/2008
968

CODICE E DENOMINAZIONE DELLA CONCESSIONE	TITOLARI DELLA CONCESSIONE e relative quote di partecipazione (%)	PROVVEDIMENTI CONCERNENTI LA CONCESSIONE		PERIODO DI VIGENZA	SCADENZA	AREA (Kmq)	UBICAZIONE DELLA CONCESSIONE
		Data	Natura del provvedimento				
B.C 7.LF Nota: Presentata istanza di unificazione con la concessione «FIUME TENNA» pubblicata nel B.U.I.G. - Anno XX - N. 6.	EDISON (95) (r.u.)	20/5/1975	Conferimento	29/5/1974	XIX - 9	201	ZONA B (201)
	GAS PLUS ITALIANA (5)	19/4/1979	Cambio intestazione quota	27/11/1978	XXIII - 8		
		7/4/1989	Trasferimento quota	7/4/1989	XXXIII - 11		
		4/8/1993	Cambio intestazione quota	23/4/1992	XXXVII - 10		
		4/3/1994	Trasferimento quota	2/10/1989	XXXVIII - 4		
		4/3/1994	Sospensione attività di sviluppo	23/3/1993	XXXVIII - 4		
		18/3/1996	Proroga sospensione attività di sviluppo	23/3/1995	XL - 4		
		9/5/1996	Cambio intestazione quota	1/1/1996	XL - 6		
		9/5/1996	Cambio intestazione quota	1/3/1996	XL - 6		
		30/4/1997	Modifica programma sviluppo	30/4/1997	XLI - 5		
		23/11/1998	Cambio intestazione quota	29/6/1998	XLII - 12		
		15/9/1999	Cambio intestazione quota	1/7/1999	XLIII - 10		
		12/2/2004	Cambio intestazione quota	1/12/2003	XLVIII - 3		
		12/2/2004	Cambio intestazione quota	1/1/2004	XLVIII - 3		
		27/5/2004	Proroga	29/5/2004	XLVIII - 6		
	20/7/2004	Cambio intestazione quota	18/5/2004	XLVIII - 8			

ELENCO DELLE CONCESSIONI DI COLTIVAZIONE ACCORDATE NEL SOTTOFONDO MARINO - Aggiornamento 31/ottobre/2008
970

CODICE E DENOMINAZIONE DELLA CONCESSIONE	TITOLARI DELLA CONCESSIONE e relative quote di partecipazione (%)	PROVVEDIMENTI CONCERNENTI LA CONCESSIONE		PERIODO DI VIGENZA	SCADENZA	AREA (Kmq)	UBICAZIONE DELLA CONCESSIONE
		Data	Natura del provvedimento				
A.C 8.ME	ENI (81) (r.u.) EDISON (19)	5/11/1975	Conferimento	5/11/1975	XX - 1	51,27	ZONA A (51,27)
		10/6/1976	Rettifica	10/6/1976	XX - 8		
		24/11/1978	Trasferimento quota	24/11/1978	XXXIII - 7		
		16/12/1980	Estensione titolarità	16/12/1980	XXV - 4		
		26/4/1983	Cambio intestazione quota	26/4/1983	XXVII - 8		
		25/10/1985	Cambio intestazione quota	1/1/1985	XXX - 4		
		31/7/1986	Cambio intestazione quota	24/12/1985	XXXI - 2		
		19/1/1987	Modifica programma lavoro	19/1/1987	XXXI - 8		
		20/7/1987	Trasferimento quota	1/12/1986	XXXII - 4		
		8/11/1988	Cambio intestazione quota	26/11/1987	XXXIII - 7		
		8/8/1991	Trasferimento quota	1/7/1989	XXXVI - 6		
		12/5/1992	Cambio intestazione quota	19/6/1991	XXXVI - 11		
		2/9/1993	Trasferimento quota	1/8/1992	XXXVII - 10		
		2/9/1993	Cambio intestazione quota	4/11/1992	XXXVII - 10		
		9/5/1996	Cambio intestazione quota	1/3/1996	XL - 6		
		6/3/1997	Trasferimento quota	11/7/1996	XLI - 4		
		6/3/1997	Ridenominazione	6/3/1997	XLI - 4		
		13/2/1998	Cambio intestazione quota	1/1/1998	XLII - 3		
		25/3/1998	Modifica programma sviluppo	25/3/1998	XLII - 4		
		20/3/2000	Cambio intestazione quota	1/1/2000	XLIV - 4		
20/4/2001	Cambio intestazione quota	1/10/2000	XLV - 5				
18/9/2001	Trasferimento quota	29/6/2001	XLV - 10				
12/2/2004	Intestazione quota	1/12/2003	XLVIII - 3				
28/11/2005	Proroga	5/11/2005	XLIX - 12				
28/11/2005	Approvazione nuovo programma lavoro	28/11/2005	XLIX - 12				

ELENCO DELLE CONCESSIONI DI COLTIVAZIONE ACCORDATE NEL SOTTOFONDO MARINO - Aggiornamento 31/ottobre/2008

CODICE E DENOMINAZIONE DELLA CONCESSIONE	TITOLARI DELLA CONCESSIONE e relative quote di partecipazione (%)	PROVVEDIMENTI CONCERNENTI LA CONCESSIONE		PERIODO DI VIGENZA	SCADENZA	AREA (Kmq)	UBICAZIONE DELLA CONCESSIONE
		Data	Natura del provvedimento				
971 B.C 8.LF	EDISON (61,7175) (r.u.) ENI (38,2825)	9/3/1978	Natura del provvedimento	Decorrenza	09/03/2018	369,62	ZONA B (369,62)
		20/11/1978	Conferimento	9/3/1978			
		16/7/1979	Trasferimento quota	20/11/1978			
		13/9/1982	Cambio intestazione quota	27/11/1978			
		4/4/1984	Trasferimento quota	3/9/1982			
		8/5/1984	Modifica programma lavoro	4/4/1984			
		20/11/1985	Trasferimento quota	8/5/1984			
		15/4/1987	Approvazione programma definitivo	20/11/1985			
		3/7/1989	Trasferimento quota	15/4/1987			
		29/6/1990	Modifica programma lavoro	3/7/1989			
			Approvazione nuovo programma lavoro	29/6/1990			
		9/9/1991	Approvazione nuovo programma di sviluppo e ricerca	9/9/1991			
		4/8/1993	Cambio intestazione quota	23/4/1992			
		13/2/1998	Cambio intestazione quota	1/1/1998			
		23/11/1998	Cambio intestazione quota	29/6/1998			
		15/9/1999	Cambio intestazione quota	1/7/1999			
		12/2/2004	Intestazione quota	1/12/2003			
		29/2/2008	Approvazione programma lavoro	29/2/2008			
		29/2/2008	Proroga	9/3/2008			
972 D.C 2.AG	EDISON (100) (r.u.)	24/7/1978	Natura del provvedimento	Decorrenza	24/07/2018	44,35	ZONA D (44,35)
		15/7/1997	Conferimento	24/7/1978			
		13/2/1998	Integrazione programma lavoro	15/7/1997			
		10/6/2008	Cambio intestazione	1/1/1998			
			Proroga	24/7/2008			
973 B.C 9.AS	EDISON (66,666667) (r.u.) EDISON (33,333333)	20/11/1978	Natura del provvedimento	Decorrenza	20/11/2018	262,86	ZONA B (262,86)
		6/10/1992	Conferimento	20/11/1978			
		2/9/1993	Trasferimento quota	18/3/1992			
		13/2/1998	Cambio intestazione quota	4/11/1992			
		12/2/2004	Cambio intestazione quota	1/1/1998			
		10/6/2008	Intestazione quota	1/12/2003			
			Proroga	20/11/2008			

ELENCO DELLE CONCESSIONI DI COLTIVAZIONE ACCORDATE NEL SOTTOFONDO MARINO - Aggiornamento 31/ottobre/2008

974	CODICE E DENOMINAZIONE DELLA CONCESSIONE	TITOLARI DELLA CONCESSIONE e relative quote di partecipazione (%)	PROVVEDIMENTI CONCERNENTI LA CONCESSIONE	PERIODO DI VIGENZA	SCADENZA	AREA (Kmq)	UBICAZIONE DELLA CONCESSIONE
	C.C.2.AS	ENI (100) (r.u.)	Data 31/7/1979 30/3/1992 30/3/1992	Natura del provvedimento Conferimento Assunzione quota Riduzione e modifica programma lavoro	Decorrenza 31/7/1979 14/3/1991 30/3/1992	XXIII - 11 XXXVI - 12 XXXVI - 12	31/07/2009 509,04 ZONA C (509,04)
			13/2/1998	Cambio intestazione	1/1/1998	XLII - 3	
975	CODICE E DENOMINAZIONE DELLA CONCESSIONE	TITOLARI DELLA CONCESSIONE e relative quote di partecipazione (%)	PROVVEDIMENTI CONCERNENTI LA CONCESSIONE	PERIODO DI VIGENZA	SCADENZA	AREA (Kmq)	UBICAZIONE DELLA CONCESSIONE
	C.C.3.AG	ENI MEDITERRANEA IDROCARBURI (100) (r.u.)	Data 13/6/1980 14/3/1989 8/5/1996 22/7/1997	Natura del provvedimento Conferimento Modifica programma lavoro Modifica programma lavoro Approvazione nuovo programma di esplorazione	Decorrenza 13/6/1980 14/3/1989 8/5/1996 22/7/1997	XXIV - 11 XXXIII - 11 XL - 6 XLI - 8	13/06/2010 394,8 ZONA C (394,8)
			13/2/1998	Cambio intestazione	1/1/1998	XLII - 3	
			12/7/2005	Trasferimento	13/1/2005	XLIX - 8	
			20/10/2005	Modifica programma lavoro	20/10/2005	XLIX - 10	
976	CODICE E DENOMINAZIONE DELLA CONCESSIONE	TITOLARI DELLA CONCESSIONE e relative quote di partecipazione (%)	PROVVEDIMENTI CONCERNENTI LA CONCESSIONE	PERIODO DI VIGENZA	SCADENZA	AREA (Kmq)	UBICAZIONE DELLA CONCESSIONE
	D.C.3.AG	ENI (100) (r.u.)	Data 16/12/1980 5/6/1995	Natura del provvedimento Conferimento	Decorrenza 16/12/1980	XXV - 4	16/12/2010 47,84 ZONA D (23,74) ZONA F (24,1)
			23/6/1997	Sospensione attività di sviluppo e produzione	5/6/1995	XXXIX - 7	
				Proroga sosp. attività di sviluppo e produzione	31/12/1996	XLI - 7	
			13/2/1998	Cambio intestazione	1/1/1998	XLII - 3	
977	CODICE E DENOMINAZIONE DELLA CONCESSIONE	TITOLARI DELLA CONCESSIONE e relative quote di partecipazione (%)	PROVVEDIMENTI CONCERNENTI LA CONCESSIONE	PERIODO DI VIGENZA	SCADENZA	AREA (Kmq)	UBICAZIONE DELLA CONCESSIONE
	B.C.10.AS	ENI (51) (r.u.) EDISON (49)	Data 16/12/1980 7/7/1989	Natura del provvedimento Conferimento	Decorrenza 27/5/1980	XXV - 5	27/05/2010 216,85 ZONA B (216,85)
			7/7/1989	Approvazione integrazione programma	7/7/1989	XXXIV - 2	
			6/10/1992	Trasferimento quota	18/3/1992	XXXVII - 10	
			2/9/1993	Cambio intestazione quota	4/11/1992	XXXVII - 10	
			13/2/1998	Cambio intestazione quota	1/1/1998	XLII - 3	
			12/2/2004	Intestazione quota	1/12/2003	XLVIII - 3	
978	CODICE E DENOMINAZIONE DELLA CONCESSIONE	TITOLARI DELLA CONCESSIONE e relative quote di partecipazione (%)	PROVVEDIMENTI CONCERNENTI LA CONCESSIONE	PERIODO DI VIGENZA	SCADENZA	AREA (Kmq)	UBICAZIONE DELLA CONCESSIONE
	A.C.9.AG	ENI (100) (r.u.)	Data 26/6/1981 13/2/1998	Natura del provvedimento Conferimento	Decorrenza 23/10/1979	XXVI - 1	23/10/2009 138,59 ZONA A (138,59)
			13/2/1998	Cambio intestazione	1/1/1998	XLII - 3	

Nota: Presentata istanza di rinuncia pubblicata nel B.U.I.G. - Anno XLVIII - N. 3.

Nota: Presentata istanza di rinuncia pubblicata nel B.U.I.G. - Anno XLVIII - N. 11.

Nota: Presentata istanza di proroga pubblicata nel B.U.I.G. - Anno LII - N. 11.

ELENCO DELLE CONCESSIONI DI COLTIVAZIONE ACCORDATE NEL SOTTOFONDO MARINO - Aggiornamento 31/ottobre/2008

979	CODICE E DENOMINAZIONE DELLA CONCESSIONE	TITOLARI DELLA CONCESSIONE e relative quote di partecipazione (%)	PROVVEDIMENTI CONCERNENTI LA CONCESSIONE		PERIODO DI VIGENZA	SCADENZA	AREA (Kmq)	UBICAZIONE DELLA CONCESSIONE
			Data	Natura del provvedimento				
	B.C11.AS	ENI (51) (r.u.) EDISON (49)	26/6/1981 6/10/1992 2/9/1993 13/2/1998 12/2/2004	Decorrenza Conferimento Trasferimento quota Cambio intestazione quota Cambio intestazione quota Intestazione quota	-	26/06/2011	177,59	ZONA B (177,59)
	980							
	A.C10.AG	ENI (100) (r.u.)	26/6/1981 25/10/1985 13/2/1998	Decorrenza Conferimento Modifica programma lavoro Cambio intestazione	-	23/10/2009	76,95	ZONA A (76,95)
	Nota: Presentata istanza di proroga pubblicata nel B.U.I.G. Anno LII - N. 11.							
	981							
	A.C11.AG	ENI (90) (r.u.) ALUMIX (10)	26/6/1981 27/12/1983 25/10/1985 4/7/1989 13/2/1998 4/7/2001	Decorrenza Conferimento Estensione titolarità Modifica programma lavoro Trasferimento quota Cambio intestazione quota Cambio intestazione quota	-	23/10/2009	154,69	ZONA A (154,69)
	Nota: Presentata istanza di proroga pubblicata nel B.U.I.G. Anno LI - N.3.							
	983							
	D.C 4.AG	ENI (100) (r.u.)	13/9/1982 5/7/1994 13/2/1998	Decorrenza Conferimento Aggiornamento programma lavoro Cambio intestazione	-	31/03/2011	16,9	ZONA D (16,9)
	Nota: Presentata istanza di proroga pubblicata nel B.U.I.G. Anno LII - N. 11.							
	984							
	A.C12.AG	ENI (100) (r.u.)	13/9/1982 20/1/1987 17/6/1994 13/2/1998	Decorrenza Conferimento Modifica programma lavoro Approvazione nuovo programma di ricerca Cambio intestazione	-	23/10/2009	143,75	ZONA A (143,75)
	Nota: Presentata istanza di proroga pubblicata nel B.U.I.G. Anno LII - N. 11.							

ELENCO DELLE CONCESSIONI DI COLTIVAZIONE ACCORDATE NEL SOTTOFONDO MARINO - Aggiornamento 31/ottobre/2008

989 CODICE E DENOMINAZIONE DELLA CONCESSIONE	TITOLARI DELLA CONCESSIONE e relative quote di partecipazione (%)	PROVVEDIMENTI CONCERNENTI LA CONCESSIONE		PERIODO DI VIGENZA	SCADENZA	AREA (Kmq)	UBICAZIONE DELLA CONCESSIONE		
		Data	Natura del provvedimento						
A.C14.AS	ENI (51) (r.u.) EDISON (49)	28/4/1983	Natura del provvedimento	Decorrenza	18/03/2011	152,28	ZONA A		
		6/10/1992	Conferimento	18/3/1981	-		(152,28)		
		2/9/1993	Trasferimento quota	18/3/1992					
		13/2/1998	Cambio intestazione quota	4/11/1992					
		12/2/2004	Cambio intestazione quota	1/1/1998					
			Intestazione quota	1/12/2003					
990 CODICE E DENOMINAZIONE DELLA CONCESSIONE	TITOLARI DELLA CONCESSIONE e relative quote di partecipazione (%)	27/4/1983	Natura del provvedimento	Decorrenza	18/3/1981	75,62	ZONA A		
		23/2/1984	Rettifica	27/4/1983			(75,62)		
		4/8/1993	Cambio intestazione quota	23/4/1992					
		6/8/1993	Trasferimento quota	6/11/1990					
		13/2/1998	Cambio intestazione quota	1/1/1998					
		23/11/1998	Cambio intestazione quota	29/6/1998					
		15/9/1999	Cambio intestazione quota	1/7/1999					
		12/2/2004	Intestazione quota	1/12/2003					
		991 CODICE E DENOMINAZIONE DELLA CONCESSIONE	TITOLARI DELLA CONCESSIONE e relative quote di partecipazione (%)	17/2/1984	Natura del provvedimento	Decorrenza	17/2/1984	184,8	ZONA C
				10/10/1984	Conferimento e unificazione	10/10/1984			(184,8)
				7/8/1985	Trasferimento quota	1/1/1985			
2/7/1990	Cambio intestazione quota			1/7/1989					
12/5/1992	Trasferimento quota			19/6/1991					
2/1/1993	Cambio intestazione quota			16/1/1992					
2/1/1993	Trasferimento quota e nomina r.u.			1/8/1992					
2/9/1993	Cambio intestazione quota			15/10/1992					
13/2/1998	Cambio intestazione quota			1/1/1998					
29/9/1999	Cambio intestazione quota			30/11/1998					
10/12/1999	Assunzione quota			31/12/1999					
12/2/2004	Intestazione quota			1/12/2003					

ELENCO DELLE CONCESSIONI DI COLTIVAZIONE ACCORDATE NEL SOTTOFONDO MARINO - Aggiornamento 31/ottobre/2008

993

CODICE E DENOMINAZIONE DELLA CONCESSIONE	TITOLARI DELLA CONCESSIONE e relative quote di partecipazione (%)	PROVVEDIMENTI CONCERNENTI LA CONCESSIONE		PERIODO DI VIGENZA	SCADENZA	AREA (Kmq)	UBICAZIONE DELLA CONCESSIONE
		Data	Natura del provvedimento				
B.C15.AV	ENI (100) (r.u.)	7/9/1984	Natura del provvedimento Conferimento	12/1/1982	12/01/2012	168,79	ZONA B (168,79)
		31/7/1986	Approvazione piano sviluppo	31/7/1986			
		8/8/1991	Trasferimento quota	1/7/1989			
		12/5/1992	Cambio intestazione quota	19/6/1991			
		2/9/1993	Trasferimento quota	1/8/1992			
		2/9/1993	Cambio intestazione quota	4/11/1992			
		15/10/1995	Cambio intestazione quota	1/1/1985			
		9/5/1996	Cambio intestazione quota	1/1/1996			
		9/5/1996	Cambio intestazione quota	1/3/1996			
		5/2/1998	Assunzione quota	29/12/1997			
		13/2/1998	Cambio intestazione quota	1/1/1998			
		10/3/2000	Assunzione quota	5/3/1998			

995

CODICE E DENOMINAZIONE DELLA CONCESSIONE	TITOLARI DELLA CONCESSIONE e relative quote di partecipazione (%)	PROVVEDIMENTI CONCERNENTI LA CONCESSIONE		PERIODO DI VIGENZA	SCADENZA	AREA (Kmq)	UBICAZIONE DELLA CONCESSIONE
		Data	Natura del provvedimento				
A.C16.AG	ENI (70) (r.u.) EDISON (30)	31/7/1986	Natura del provvedimento Conferimento	19/5/1985	19/05/2015	539,84	ZONA A (539,84)
		8/8/1991	Trasferimento quota	1/7/1989			
		12/5/1992	Cambio intestazione quota	19/6/1991			
		4/8/1993	Cambio intestazione quota	23/4/1992			
		2/9/1993	Trasferimento quota	1/8/1992			
		2/9/1993	Cambio intestazione quota	4/11/1992			
		13/2/1998	Cambio intestazione quota	1/1/1998			
		23/11/1998	Cambio intestazione quota	29/6/1998			
		15/9/1999	Cambio intestazione quota	1/7/1999			
		12/2/2004	Intestazione quota	1/12/2003			

ELENCO DELLE CONCESSIONI DI COLTIVAZIONE ACCORDATE NEL SOTTOFONDO MARINO - Aggiornamento 31/ottobre/2008

996

CODICE E DENOMINAZIONE DELLA CONCESSIONE	TITOLARI DELLA CONCESSIONE e relative quote di partecipazione (%)	PROVVEDIMENTI CONCERNENTI LA CONCESSIONE		PERIODO DI VIGENZA	SCADENZA	AREA (Kmq)	UBICAZIONE DELLA CONCESSIONE	
		Data	Natura del provvedimento					
B.C17.TO	ENI (100) (r.u.)	18/10/1988	Conferimento	18/10/1988	-	206,94	ZONA B (206,94)	
		8/4/1991	Cambio intestazione quota	26/11/1987				XXXIII - 2
		18/7/1991	Approvazione piano sviluppo	18/7/1991				XXXVI - 6
		8/2/1993	Trasferimento quota	13/9/1991				XXXV - 8
		8/2/1993	Trasferimento quota e nomina r.u.	17/10/1991				XXXVII - 8
		2/9/1993	Trasferimento quota	1/8/1992				XXXVII - 10
		2/9/1993	Cambio intestazione quota	4/11/1992				XXXVII - 10
		3/9/1993	Modifica programma lavoro	3/9/1993				XXXVII - 10
		29/3/1994	Trasferimento quota	31/12/1993				XXXVIII - 4
		1/8/1994	Cambio intestazione quota	5/5/1994				XXXVIII - 9
		1/8/1994	Proroga termine di inizio produzione	1/8/1994				XXXVIII - 9
		7/3/1997	Trasferimento quota	20/12/1996				XLI - 4
		22/7/1997	Trasferimento quota	9/6/1997				XLI - 8
		29/10/1997	Modifica programma sviluppo	29/10/1997				XLI - 11
		3/12/1997	Trasferimento quote	17/10/1997				XLII - 1
13/2/1998	Cambio intestazione	1/1/1998	XLII - 3					
26/11/2002	Ampliamento	26/11/2002	XLVI - 12					

997

CODICE E DENOMINAZIONE DELLA CONCESSIONE	TITOLARI DELLA CONCESSIONE e relative quote di partecipazione (%)	PROVVEDIMENTI CONCERNENTI LA CONCESSIONE		PERIODO DI VIGENZA	SCADENZA	AREA (Kmq)	UBICAZIONE DELLA CONCESSIONE	
		Data	Natura del provvedimento					
B.C18.RI	ENI (100) (r.u.)	18/10/1988	Conferimento	18/10/1988	-	74,43	ZONA B (74,43)	
		9/5/1996	Cambio intestazione	1/1/1996				XL - 6
		9/5/1996	Cambio intestazione	1/3/1996				XL - 6
		1/6/1998	Trasferimento titolarità	1/4/1998				XLII - 7

998

CODICE E DENOMINAZIONE DELLA CONCESSIONE	TITOLARI DELLA CONCESSIONE e relative quote di partecipazione (%)	PROVVEDIMENTI CONCERNENTI LA CONCESSIONE		PERIODO DI VIGENZA	SCADENZA	AREA (Kmq)	UBICAZIONE DELLA CONCESSIONE
		Data	Natura del provvedimento				
F.C 1.AG	ENI (100) (r.u.)	23/1/1989	Conferimento	24/5/1987	-	38,26	ZONA F (38,26)
		13/2/1998	Cambio intestazione	1/1/1998			

1000

CODICE E DENOMINAZIONE DELLA CONCESSIONE	TITOLARI DELLA CONCESSIONE e relative quote di partecipazione (%)	PROVVEDIMENTI CONCERNENTI LA CONCESSIONE		PERIODO DI VIGENZA	SCADENZA	AREA (Kmq)	UBICAZIONE DELLA CONCESSIONE	
		Data	Natura del provvedimento					
A.C17.AG	ENI (75) (r.u.) EDISON (25)	7/4/1989	Conferimento	26/5/1987	-	151,37	ZONA A (151,37)	
		8/8/1991	Trasferimento quota	1/7/1989				XXXIII - 11
		12/5/1992	Cambio intestazione quota	19/6/1991				XXXVI - 6
		2/9/1993	Trasferimento quota	1/8/1992				XXXVII - 10
		2/9/1993	Cambio intestazione quota	4/11/1992				XXXVII - 10
		8/5/1996	Modifica programma sviluppo	8/5/1996				XL - 6
		10/4/1997	Modifica programma sviluppo	10/4/1997				XLI - 5
		13/2/1998	Cambio intestazione quota	1/1/1998				XLII - 3
		12/2/2004	Intestazione quota	1/12/2003				XLVIII - 3

ELENCO DELLE CONCESSIONI DI COLTIVAZIONE ACCORDATE NEL SOTTOFONDO MARINO - Aggiornamento 31/ottobre/2008

1001	CODICE E DENOMINAZIONE DELLA CONCESSIONE	TITOLARI DELLA CONCESSIONE e relative quote di partecipazione (%)	PROVVEDIMENTI CONCERNENTI LA CONCESSIONE	PERIODO DI VIGENZA	SCADENZA	AREA (Kmq)	UBICAZIONE DELLA CONCESSIONE
	A.C18.AG	ENI (100) (r.u.)	Data 18/12/1989 13/2/1998 Natura del provvedimento Conferimento Cambio intestazione	Decorrenza 4/9/1987 1/1/1998 BUIG XXXIV - 10 XLII - 3	04/09/2017	155,18	ZONA A (155,18)
1002	CODICE E DENOMINAZIONE DELLA CONCESSIONE	TITOLARI DELLA CONCESSIONE e relative quote di partecipazione (%)	PROVVEDIMENTI CONCERNENTI LA CONCESSIONE	PERIODO DI VIGENZA	SCADENZA	AREA (Kmq)	UBICAZIONE DELLA CONCESSIONE
	B.C20.AS	ENI (51) (r.u.) EDISON (49)	Data 16/1/1992 6/10/1992 2/9/1993 2/4/1996 13/2/1998 12/2/2004 Natura del provvedimento Conferimento Trasferimento quota Cambio intestazione quota Approvazione nuovo programma di esplorazione Cambio intestazione quota Intestazione quota	Decorrenza 27/5/1980 18/3/1992 4/11/1992 2/4/1996 1/1/1998 1/12/2003 BUIG XXXVI - 5 XXXVII - 10 XXXVII - 10 XL - 5 XLII - 3 XLVIII - 3	27/05/2010	82,21	ZONA B (82,21)
1003	CODICE E DENOMINAZIONE DELLA CONCESSIONE	TITOLARI DELLA CONCESSIONE e relative quote di partecipazione (%)	PROVVEDIMENTI CONCERNENTI LA CONCESSIONE	PERIODO DI VIGENZA	SCADENZA	AREA (Kmq)	UBICAZIONE DELLA CONCESSIONE
	F.C 2.AG	ENI (100) (r.u.)	Data 19/3/1992 8/8/1994 13/2/1998 Natura del provvedimento Conferimento Approvazione progr. svil. definit. e ulter. ric. Cambio intestazione	Decorrenza 25/5/1990 8/8/1994 1/1/1998 BUIG XXXVI - 6 XXXVIII - 9 XLII - 3	25/05/2020	556,31	ZONA F (556,31)
1004	CODICE E DENOMINAZIONE DELLA CONCESSIONE	TITOLARI DELLA CONCESSIONE e relative quote di partecipazione (%)	PROVVEDIMENTI CONCERNENTI LA CONCESSIONE	PERIODO DI VIGENZA	SCADENZA	AREA (Kmq)	UBICAZIONE DELLA CONCESSIONE
	A.C19.PI	ENI (85) (r.u.) MEDOILGAS ITALIA (15)	Data 7/3/1994 14/6/1996 14/6/1996 13/2/1998 5/4/2002 30/6/2005 16/4/2008 Natura del provvedimento Conferimento Trasferimento quota Cambio intestazione quota Cambio intestazione quota Trasferimento quota Cambio intestazione quota	Decorrenza 30/11/1993 1/1/1996 23/1/1996 1/1/1998 29/11/2001 26/4/2005 12/2/2008 BUIG XXXVIII - 4 XL - 7 XL - 7 XLII - 3 XLVI - 12 XLIX - 7 LII - 5	30/11/2023	219,46	ZONA A (219,46)
1005	CODICE E DENOMINAZIONE DELLA CONCESSIONE	TITOLARI DELLA CONCESSIONE e relative quote di partecipazione (%)	PROVVEDIMENTI CONCERNENTI LA CONCESSIONE	PERIODO DI VIGENZA	SCADENZA	AREA (Kmq)	UBICAZIONE DELLA CONCESSIONE
	A.C20.AG	ENI (100) (r.u.)	Data 7/3/1994 13/2/1998 Natura del provvedimento Conferimento Cambio intestazione	Decorrenza 7/3/1994 1/1/1998 BUIG XXXVIII - 4 XLII - 3	07/03/2024	99,42	ZONA A (99,42)

ELENCO DELLE CONCESSIONI DI COLTIVAZIONE ACCORDATE NEL SOTTOFONDO MARINO - Aggiornamento 31/ottobre/2008

1006	CODICE E DENOMINAZIONE DELLA CONCESSIONE	TITOLARI DELLA CONCESSIONE e relative quote di partecipazione (%)	PROVVEDIMENTI CONCERNENTI LA CONCESSIONE	PERIODO DI VIGENZA	SCADENZA	AREA (Kmq)	UBICAZIONE DELLA CONCESSIONE
	A.C21.AG	ENI (51) (r.u.) EDISON (49)	Data 9/11/1994 13/2/1998 27/11/2003 Natura del provvedimento Conferimento Cambio intestazione quota Approvazione nuovo programma lavoro Intestazione quota	Decorrenza 9/11/1994 1/1/1998 27/11/2003 BUIG XXXVIII - 12 XLII - 3 XLVIII - 1 XLVIII - 3	09/11/2024	99,84	ZONA A (99,84)
1007	CODICE E DENOMINAZIONE DELLA CONCESSIONE	TITOLARI DELLA CONCESSIONE e relative quote di partecipazione (%)	PROVVEDIMENTI CONCERNENTI LA CONCESSIONE	PERIODO DI VIGENZA	SCADENZA	AREA (Kmq)	UBICAZIONE DELLA CONCESSIONE
	B.C21.AG	ENI (51) (r.u.) EDISON (49)	Data 9/11/1994 13/2/1998 7/12/1999 12/2/2004 Natura del provvedimento Conferimento Cambio intestazione quota Modifica programma sviluppo Intestazione quota	Decorrenza 9/11/1994 1/1/1998 7/12/1999 1/12/2003 BUIG XXXVIII - 12 XLII - 3 XLIV - 1 XLVIII - 3	09/11/2024	82,88	ZONA B (82,88)
1008	CODICE E DENOMINAZIONE DELLA CONCESSIONE	TITOLARI DELLA CONCESSIONE e relative quote di partecipazione (%)	PROVVEDIMENTI CONCERNENTI LA CONCESSIONE	PERIODO DI VIGENZA	SCADENZA	AREA (Kmq)	UBICAZIONE DELLA CONCESSIONE
	PORTO CORSINI MARE	ENI (100) (r.u.)	Data 5/10/1996 13/2/1998 4/7/2001 Natura del provvedimento Unificazione Cambio intestazione Approvazione nuovo programma di sviluppo e ricerca Proroga	Decorrenza 1/10/1996 1/1/1998 4/7/2001 BUIG XL - 11 XLII - 3 XLV - 8 L - 8	26/05/2011	56,41	ZONA A (56,41)
1009	CODICE E DENOMINAZIONE DELLA CONCESSIONE	TITOLARI DELLA CONCESSIONE e relative quote di partecipazione (%)	PROVVEDIMENTI CONCERNENTI LA CONCESSIONE	PERIODO DI VIGENZA	SCADENZA	AREA (Kmq)	UBICAZIONE DELLA CONCESSIONE
	A.C22.EA	ENI (100) (r.u.)	Data 18/9/1997 Natura del provvedimento Attribuzione	Decorrenza 1/1/1997 BUIG XLI - 10	01/01/2017	142,75	ZONA A (142,75)
1010	CODICE E DENOMINAZIONE DELLA CONCESSIONE	TITOLARI DELLA CONCESSIONE e relative quote di partecipazione (%)	PROVVEDIMENTI CONCERNENTI LA CONCESSIONE	PERIODO DI VIGENZA	SCADENZA	AREA (Kmq)	UBICAZIONE DELLA CONCESSIONE
	A.C23.EA	ENI (100) (r.u.)	Data 18/9/1997 Natura del provvedimento Attribuzione	Decorrenza 1/1/1997 BUIG XLI - 10	01/01/2017	71,28	ZONA A (71,28)
1011	CODICE E DENOMINAZIONE DELLA CONCESSIONE	TITOLARI DELLA CONCESSIONE e relative quote di partecipazione (%)	PROVVEDIMENTI CONCERNENTI LA CONCESSIONE	PERIODO DI VIGENZA	SCADENZA	AREA (Kmq)	UBICAZIONE DELLA CONCESSIONE
	A.C24.EA	ENI (100) (r.u.)	Data 15/6/1998 Natura del provvedimento Attribuzione	Decorrenza 1/1/1997 BUIG XLII - 6	01/01/2017	4,86	ZONA A (4,86)
1012	CODICE E DENOMINAZIONE DELLA CONCESSIONE	TITOLARI DELLA CONCESSIONE e relative quote di partecipazione (%)	PROVVEDIMENTI CONCERNENTI LA CONCESSIONE	PERIODO DI VIGENZA	SCADENZA	AREA (Kmq)	UBICAZIONE DELLA CONCESSIONE
	A.C25.EA	ENI (100) (r.u.)	Data 18/6/1998 Natura del provvedimento Attribuzione	Decorrenza 1/1/1997 BUIG XLII - 6	01/01/2017	25,88	ZONA A (25,88)

ELENCO DELLE CONCESSIONI DI COLTIVAZIONE ACCORDATE NEL SOTTOFONDO MARINO - Aggiornamento 31/ottobre/2008

1013	CODICE E DENOMINAZIONE DELLA CONCESSIONE	TITOLARI DELLA CONCESSIONE e relative quote di partecipazione (%)	PROVVEDIMENTI CONCERNENTI LA CONCESSIONE	PERIODO DI VIGENZA	SCADENZA	AREA (Kmq)	UBICAZIONE DELLA CONCESSIONE
	A.C26.EA	ENI (100) (r.u.)	Data 18/6/1998 Natura del provvedimento Attribuzione	Decorrenza 1/1/1997 XLII - 6	01/01/2017	131,25	ZONA A (131,25)
1014	CODICE E DENOMINAZIONE DELLA CONCESSIONE	TITOLARI DELLA CONCESSIONE e relative quote di partecipazione (%)	PROVVEDIMENTI CONCERNENTI LA CONCESSIONE	PERIODO DI VIGENZA	SCADENZA	AREA (Kmq)	UBICAZIONE DELLA CONCESSIONE
	A.C27.EA	ENI (100) (r.u.)	Data 18/6/1998 Natura del provvedimento Attribuzione	Decorrenza 1/1/1997 XLII - 6	01/01/2017	110	ZONA A (95) EMILIA ROMAGNA (15)
1015	CODICE E DENOMINAZIONE DELLA CONCESSIONE	TITOLARI DELLA CONCESSIONE e relative quote di partecipazione (%)	PROVVEDIMENTI CONCERNENTI LA CONCESSIONE	PERIODO DI VIGENZA	SCADENZA	AREA (Kmq)	UBICAZIONE DELLA CONCESSIONE
	A.C28.EA	ENI (100) (r.u.)	Data 18/6/1998 Natura del provvedimento Attribuzione	Decorrenza 1/1/1997 XLII - 6	01/01/2017	76,42	ZONA A (76,42)
1016	CODICE E DENOMINAZIONE DELLA CONCESSIONE	TITOLARI DELLA CONCESSIONE e relative quote di partecipazione (%)	PROVVEDIMENTI CONCERNENTI LA CONCESSIONE	PERIODO DI VIGENZA	SCADENZA	AREA (Kmq)	UBICAZIONE DELLA CONCESSIONE
	A.C29.EA	ENI (100) (r.u.)	Data 18/6/1998 Natura del provvedimento Attribuzione	Decorrenza 1/1/1997 XLII - 6	01/01/2017	81,85	ZONA A (81,85)
1017	CODICE E DENOMINAZIONE DELLA CONCESSIONE	TITOLARI DELLA CONCESSIONE e relative quote di partecipazione (%)	PROVVEDIMENTI CONCERNENTI LA CONCESSIONE	PERIODO DI VIGENZA	SCADENZA	AREA (Kmq)	UBICAZIONE DELLA CONCESSIONE
	A.C30.EA	ENI (100) (r.u.)	Data 18/6/1998 Natura del provvedimento Attribuzione	Decorrenza 1/1/1997 XLII - 6	01/01/2017	114,37	ZONA A (114,37)
1018	CODICE E DENOMINAZIONE DELLA CONCESSIONE	TITOLARI DELLA CONCESSIONE e relative quote di partecipazione (%)	PROVVEDIMENTI CONCERNENTI LA CONCESSIONE	PERIODO DI VIGENZA	SCADENZA	AREA (Kmq)	UBICAZIONE DELLA CONCESSIONE
	A.C31.EA	ENI (100) (r.u.)	Data 18/6/1998 Natura del provvedimento Attribuzione	Decorrenza 1/1/1997 XLII - 6	01/01/2017	82,19	ZONA A (82,19)
1019	CODICE E DENOMINAZIONE DELLA CONCESSIONE	TITOLARI DELLA CONCESSIONE e relative quote di partecipazione (%)	PROVVEDIMENTI CONCERNENTI LA CONCESSIONE	PERIODO DI VIGENZA	SCADENZA	AREA (Kmq)	UBICAZIONE DELLA CONCESSIONE
	A.C32.AG	ENI (100) (r.u.)	Data 16/2/1999 4/7/2001 Natura del provvedimento Approvazione nuovo programma di ricerca	Decorrenza 30/11/1994 4/7/2001 XLIII - 3 XLV - 8	30/11/2024	190,04	ZONA A (190,04)

ELENCO DELLE CONCESSIONI DI COLTIVAZIONE ACCORDATE NEL SOTTOFONDO MARINO - Aggiornamento 31/ottobre/2008

1020

CODICE E DENOMINAZIONE DELLA CONCESSIONE	TITOLARI DELLA CONCESSIONE e relative quote di partecipazione (%) ENI (100) (r.u.)	PROVVEDIMENTI CONCERNENTI LA CONCESSIONE		PERIODO DI VIGENZA	SCADENZA	AREA (Kmq)	UBICAZIONE DELLA CONCESSIONE
		Data	Natura del provvedimento				
B.C22.AG		2/2/2000	Conferimento	1/10/1994	XLIV - 2	01/10/2014	76,63 ZONA B (76,63)

1021

CODICE E DENOMINAZIONE DELLA CONCESSIONE	TITOLARI DELLA CONCESSIONE e relative quote di partecipazione (%) ENI (100) (r.u.)	PROVVEDIMENTI CONCERNENTI LA CONCESSIONE		PERIODO DI VIGENZA	SCADENZA	AREA (Kmq)	UBICAZIONE DELLA CONCESSIONE
		Data	Natura del provvedimento				
A.C33.AG		16/11/2000	Conferimento	26/1/1996	XLIV - 12	26/01/2016	78,4 ZONA A (78,4)
		31/7/2001	Riduzione	31/7/2001	XLV - 10		
		12/1/2004	Riduzione	12/1/2004	XLVIII - 2		

1022

CODICE E DENOMINAZIONE DELLA CONCESSIONE	TITOLARI DELLA CONCESSIONE e relative quote di partecipazione (%) ENI (100) (r.u.)	PROVVEDIMENTI CONCERNENTI LA CONCESSIONE		PERIODO DI VIGENZA	SCADENZA	AREA (Kmq)	UBICAZIONE DELLA CONCESSIONE
		Data	Natura del provvedimento				
A.C34.AG		7/7/2006	Conferimento	19/6/2004	L - 8	19/06/2024	147,3 ZONA A (147,3)

ELENCO DELLE CONCESSIONI DI STOCCAGGIO ACCORDATE NELLA TERRAFERMA - Aggiornamento 31/ottobre/2008

CONCESSIONI DI STOCCAGGIO ACCORDATE NELLA TERRAFERMA

Legge 26 aprile 1974, n. 170 e Decreto Legislativo 25 novembre 1996, n. 625

Nella terraferma sono vigenti n. 12 CONCESSIONI DI STOCCAGGIO per complessivi 809,19 Km^q

Regione	Numero concessioni	Superficie (Km ^q)
ABRUZZO	2	101,17
EMILIA ROMAGNA	4	336,25
LOMBARDIA	5	276,82
MOLISE	0	6,00
VENETO	1	88,95

Nota:

Nel caso di titoli afferenti a due o più regioni limitime, a ciascuna di tali regioni viene attribuita la parte di area del titolo minerario ad essa afferente e l'unità mineraria viene attribuita alla regione cui compete la parte maggiore dell'area del titolo medesimo

ELENCO DELLE CONCESSIONI DI STOCCAGGIO ACCORDATE NELLA TERRAFERMA - Aggiornamento 31/ottobre/2008

2794	CODICE E DENOMINAZIONE DELLA CONCESSIONE CELLINO STOCCAGGIO	TITOLARI DELLA CONCESSIONE e relative quote di partecipazione (%) EDISON STOCCAGGIO (100) (r.u.)	PROVVEDIMENTI CONCERNENTI LA CONCESSIONE	PERIODO DI VIGENZA	SCADENZA	AREA (Kmq)	UBICAZIONE DELLA CONCESSIONE																																								
			<table border="1"> <thead> <tr> <th>Data</th> <th>Natura del provvedimento</th> <th>Decorrenza</th> <th>BUIG</th> </tr> </thead> <tbody> <tr> <td>10/12/1984</td> <td>Conferimento</td> <td>10/12/1984</td> <td>XXIX - 2</td> </tr> <tr> <td>16/7/1985</td> <td>Cambio intestazione</td> <td>1/1/1985</td> <td>XXIX - 8</td> </tr> <tr> <td>20/11/1987</td> <td>Modifica programma lavoro</td> <td>20/11/1987</td> <td>XXXII - 2</td> </tr> <tr> <td>22/4/1991</td> <td>Trasferimento titolarità</td> <td>1/7/1989</td> <td>XXXV - 12</td> </tr> <tr> <td>12/5/1992</td> <td>Cambio intestazione</td> <td>19/6/1991</td> <td>XXXVI - 11</td> </tr> <tr> <td>2/9/1993</td> <td>Trasferimento titolarità</td> <td>1/8/1992</td> <td>XXXVII - 10</td> </tr> <tr> <td>2/9/1993</td> <td>Cambio intestazione</td> <td>4/11/1992</td> <td>XXXVII - 10</td> </tr> <tr> <td>27/9/2001</td> <td>Conferma</td> <td>27/9/2001</td> <td>XLV - 10</td> </tr> <tr> <td>23/11/2004</td> <td>Trasferimento</td> <td>2/8/2004</td> <td>XLVIII - 12</td> </tr> </tbody> </table>	Data	Natura del provvedimento	Decorrenza	BUIG	10/12/1984	Conferimento	10/12/1984	XXIX - 2	16/7/1985	Cambio intestazione	1/1/1985	XXIX - 8	20/11/1987	Modifica programma lavoro	20/11/1987	XXXII - 2	22/4/1991	Trasferimento titolarità	1/7/1989	XXXV - 12	12/5/1992	Cambio intestazione	19/6/1991	XXXVI - 11	2/9/1993	Trasferimento titolarità	1/8/1992	XXXVII - 10	2/9/1993	Cambio intestazione	4/11/1992	XXXVII - 10	27/9/2001	Conferma	27/9/2001	XLV - 10	23/11/2004	Trasferimento	2/8/2004	XLVIII - 12	-	10/12/2014	30,3786	Teramo ABRUZZO (30,3786)
Data	Natura del provvedimento	Decorrenza	BUIG																																												
10/12/1984	Conferimento	10/12/1984	XXIX - 2																																												
16/7/1985	Cambio intestazione	1/1/1985	XXIX - 8																																												
20/11/1987	Modifica programma lavoro	20/11/1987	XXXII - 2																																												
22/4/1991	Trasferimento titolarità	1/7/1989	XXXV - 12																																												
12/5/1992	Cambio intestazione	19/6/1991	XXXVI - 11																																												
2/9/1993	Trasferimento titolarità	1/8/1992	XXXVII - 10																																												
2/9/1993	Cambio intestazione	4/11/1992	XXXVII - 10																																												
27/9/2001	Conferma	27/9/2001	XLV - 10																																												
23/11/2004	Trasferimento	2/8/2004	XLVIII - 12																																												
2810	CODICE E DENOMINAZIONE DELLA CONCESSIONE FIUME TRESTE STOCCAGGIO	TITOLARI DELLA CONCESSIONE e relative quote di partecipazione (%) STOGIT (100) (r.u.)	PROVVEDIMENTI CONCERNENTI LA CONCESSIONE	PERIODO DI VIGENZA	SCADENZA	AREA (Kmq)	UBICAZIONE DELLA CONCESSIONE																																								
			<table border="1"> <thead> <tr> <th>Data</th> <th>Natura del provvedimento</th> <th>Decorrenza</th> <th>BUIG</th> </tr> </thead> <tbody> <tr> <td>14/6/1982</td> <td>Conferimento</td> <td>14/6/1982</td> <td>XXVI - 7</td> </tr> <tr> <td>27/2/1991</td> <td>Modifica programma lavoro</td> <td>27/2/1991</td> <td>XXXV - 3</td> </tr> <tr> <td>13/2/1998</td> <td>Cambio intestazione</td> <td>1/1/1998</td> <td>XLII - 3</td> </tr> <tr> <td>11/2/2002</td> <td>Dellimitazione area</td> <td>21/6/2000</td> <td>XLVI - 3</td> </tr> <tr> <td>11/2/2002</td> <td>Conferma</td> <td>21/6/2000</td> <td>XLVI - 3</td> </tr> <tr> <td>22/2/2002</td> <td>Cambio intestazione</td> <td>31/10/2001</td> <td>XLVI - 3</td> </tr> </tbody> </table>	Data	Natura del provvedimento	Decorrenza	BUIG	14/6/1982	Conferimento	14/6/1982	XXVI - 7	27/2/1991	Modifica programma lavoro	27/2/1991	XXXV - 3	13/2/1998	Cambio intestazione	1/1/1998	XLII - 3	11/2/2002	Dellimitazione area	21/6/2000	XLVI - 3	11/2/2002	Conferma	21/6/2000	XLVI - 3	22/2/2002	Cambio intestazione	31/10/2001	XLVI - 3	-	14/06/2012	76,79	ABRUZZO (70,79) Chieti MOLISE (6) Campobasso												
Data	Natura del provvedimento	Decorrenza	BUIG																																												
14/6/1982	Conferimento	14/6/1982	XXVI - 7																																												
27/2/1991	Modifica programma lavoro	27/2/1991	XXXV - 3																																												
13/2/1998	Cambio intestazione	1/1/1998	XLII - 3																																												
11/2/2002	Dellimitazione area	21/6/2000	XLVI - 3																																												
11/2/2002	Conferma	21/6/2000	XLVI - 3																																												
22/2/2002	Cambio intestazione	31/10/2001	XLVI - 3																																												
2813	CODICE E DENOMINAZIONE DELLA CONCESSIONE SETTALA STOCCAGGIO	TITOLARI DELLA CONCESSIONE e relative quote di partecipazione (%) STOGIT (100) (r.u.)	PROVVEDIMENTI CONCERNENTI LA CONCESSIONE	PERIODO DI VIGENZA	SCADENZA	AREA (Kmq)	UBICAZIONE DELLA CONCESSIONE																																								
			<table border="1"> <thead> <tr> <th>Data</th> <th>Natura del provvedimento</th> <th>Decorrenza</th> <th>BUIG</th> </tr> </thead> <tbody> <tr> <td>5/5/1999</td> <td>Attribuzione</td> <td>1/1/1997</td> <td>XLIII - 6</td> </tr> <tr> <td>15/10/2001</td> <td>Conferma</td> <td>15/10/2001</td> <td>XLV - 11</td> </tr> <tr> <td>22/2/2002</td> <td>Cambio intestazione</td> <td>31/10/2001</td> <td>XLVI - 3</td> </tr> </tbody> </table>	Data	Natura del provvedimento	Decorrenza	BUIG	5/5/1999	Attribuzione	1/1/1997	XLIII - 6	15/10/2001	Conferma	15/10/2001	XLV - 11	22/2/2002	Cambio intestazione	31/10/2001	XLVI - 3	-	01/01/2017	50,73	LOMBARDIA (50,73) Lodi Milano																								
Data	Natura del provvedimento	Decorrenza	BUIG																																												
5/5/1999	Attribuzione	1/1/1997	XLIII - 6																																												
15/10/2001	Conferma	15/10/2001	XLV - 11																																												
22/2/2002	Cambio intestazione	31/10/2001	XLVI - 3																																												
2814	CODICE E DENOMINAZIONE DELLA CONCESSIONE COLLALTO STOCCAGGIO	TITOLARI DELLA CONCESSIONE e relative quote di partecipazione (%) EDISON STOCCAGGIO (100) (r.u.)	PROVVEDIMENTI CONCERNENTI LA CONCESSIONE	PERIODO DI VIGENZA	SCADENZA	AREA (Kmq)	UBICAZIONE DELLA CONCESSIONE																																								
			<table border="1"> <thead> <tr> <th>Data</th> <th>Natura del provvedimento</th> <th>Decorrenza</th> <th>BUIG</th> </tr> </thead> <tbody> <tr> <td>16/6/1994</td> <td>Conferimento</td> <td>16/6/1994</td> <td>XXXVIII - 7</td> </tr> <tr> <td>27/9/2001</td> <td>Conferma</td> <td>27/9/2001</td> <td>XLV - 10</td> </tr> <tr> <td>23/11/2004</td> <td>Trasferimento</td> <td>2/8/2004</td> <td>XLVIII - 12</td> </tr> </tbody> </table>	Data	Natura del provvedimento	Decorrenza	BUIG	16/6/1994	Conferimento	16/6/1994	XXXVIII - 7	27/9/2001	Conferma	27/9/2001	XLV - 10	23/11/2004	Trasferimento	2/8/2004	XLVIII - 12	-	16/06/2024	88,95	VENETO (88,95) Treviso																								
Data	Natura del provvedimento	Decorrenza	BUIG																																												
16/6/1994	Conferimento	16/6/1994	XXXVIII - 7																																												
27/9/2001	Conferma	27/9/2001	XLV - 10																																												
23/11/2004	Trasferimento	2/8/2004	XLVIII - 12																																												
2892	CODICE E DENOMINAZIONE DELLA CONCESSIONE CORTEMAGGIORE STOCCAGGIO	TITOLARI DELLA CONCESSIONE e relative quote di partecipazione (%) STOGIT (100) (r.u.)	PROVVEDIMENTI CONCERNENTI LA CONCESSIONE	PERIODO DI VIGENZA	SCADENZA	AREA (Kmq)	UBICAZIONE DELLA CONCESSIONE																																								
			<table border="1"> <thead> <tr> <th>Data</th> <th>Natura del provvedimento</th> <th>Decorrenza</th> <th>BUIG</th> </tr> </thead> <tbody> <tr> <td>5/5/1999</td> <td>Attribuzione</td> <td>1/1/1997</td> <td>XLIII - 6</td> </tr> <tr> <td>15/10/2001</td> <td>Conferma</td> <td>15/10/2001</td> <td>XLV - 11</td> </tr> <tr> <td>22/2/2002</td> <td>Cambio intestazione</td> <td>31/10/2001</td> <td>XLVI - 3</td> </tr> </tbody> </table>	Data	Natura del provvedimento	Decorrenza	BUIG	5/5/1999	Attribuzione	1/1/1997	XLIII - 6	15/10/2001	Conferma	15/10/2001	XLV - 11	22/2/2002	Cambio intestazione	31/10/2001	XLVI - 3	-	01/01/2017	81,61	EMILIA ROMAGNA (81,61) Parma Piacenza																								
Data	Natura del provvedimento	Decorrenza	BUIG																																												
5/5/1999	Attribuzione	1/1/1997	XLIII - 6																																												
15/10/2001	Conferma	15/10/2001	XLV - 11																																												
22/2/2002	Cambio intestazione	31/10/2001	XLVI - 3																																												

ELENCO DELLE CONCESSIONI DI STOCCAGGIO ACCORDATE NELLA TERRAFERMA - Aggiornamento 31/ottobre/2008

2896	CODICE E DENOMINAZIONE DELLA CONCESSIONE RIPALTA STOCCAGGIO	TITOLARI DELLA CONCESSIONE e relative quote di partecipazione (%) STOGIT (100) (r.u.)	PROVVEDIMENTI CONCERNENTI LA CONCESSIONE Data 5/5/1999 27/9/2001 22/2/2002 Natura del provvedimento Attribuzione Conferma Cambio intestazione	Decorrenza 1/1/1997 27/9/2001 31/10/2001	BUGT XLIII - 6 XLV - 10 XLVI - 3	PERIODO DI VIGENZA -	SCADENZA 01/01/2017	AREA (Kmq) 62,96	UBICAZIONE DELLA CONCESSIONE LOMBARDIA (62,96) Cremona
2903	CODICE E DENOMINAZIONE DELLA CONCESSIONE BRUGHERIO STOCCAGGIO	TITOLARI DELLA CONCESSIONE e relative quote di partecipazione (%) STOGIT (100) (r.u.)	PROVVEDIMENTI CONCERNENTI LA CONCESSIONE Data 5/5/1999 27/9/2001 22/2/2002 Natura del provvedimento Attribuzione Conferma Cambio intestazione	Decorrenza 1/1/1997 27/9/2001 31/10/2001	BUGT XLIII - 6 XLV - 10 XLVI - 3	PERIODO DI VIGENZA -	SCADENZA 01/01/2017	AREA (Kmq) 57,85	UBICAZIONE DELLA CONCESSIONE LOMBARDIA (57,85) Milano
2907	CODICE E DENOMINAZIONE DELLA CONCESSIONE MINERBIO STOCCAGGIO	TITOLARI DELLA CONCESSIONE e relative quote di partecipazione (%) STOGIT (100) (r.u.)	PROVVEDIMENTI CONCERNENTI LA CONCESSIONE Data 5/5/1999 27/9/2001 22/2/2002 Natura del provvedimento Attribuzione Conferma Cambio intestazione	Decorrenza 1/1/1997 27/9/2001 31/10/2001	BUGT XLIII - 6 XLV - 10 XLVI - 3	PERIODO DI VIGENZA -	SCADENZA 01/01/2017	AREA (Kmq) 68,61	UBICAZIONE DELLA CONCESSIONE EMILIA ROMAGNA (68,61) Bologna
2912	CODICE E DENOMINAZIONE DELLA CONCESSIONE SERGNANO STOCCAGGIO	TITOLARI DELLA CONCESSIONE e relative quote di partecipazione (%) STOGIT (100) (r.u.)	PROVVEDIMENTI CONCERNENTI LA CONCESSIONE Data 5/5/1999 15/10/2001 22/2/2002 Natura del provvedimento Attribuzione Conferma Cambio intestazione	Decorrenza 1/1/1997 15/10/2001 31/10/2001	BUGT XLIII - 6 XLV - 11 XLVI - 3	PERIODO DI VIGENZA -	SCADENZA 01/01/2017	AREA (Kmq) 42,31	UBICAZIONE DELLA CONCESSIONE LOMBARDIA (42,31) Bergamo Cremona
2921	CODICE E DENOMINAZIONE DELLA CONCESSIONE SABBIONCELLO STOCCAGGIO	TITOLARI DELLA CONCESSIONE e relative quote di partecipazione (%) STOGIT (100) (r.u.)	PROVVEDIMENTI CONCERNENTI LA CONCESSIONE Data 5/5/1999 15/10/2001 22/2/2002 Natura del provvedimento Attribuzione Ridenominazione e conferma Cambio intestazione	Decorrenza 1/1/1997 15/10/2001 31/10/2001	BUGT XLIII - 6 XLV - 11 XLVI - 3	PERIODO DI VIGENZA -	SCADENZA 01/01/2017	AREA (Kmq) 100,15	UBICAZIONE DELLA CONCESSIONE EMILIA ROMAGNA (100,15) Ferrara
2922	CODICE E DENOMINAZIONE DELLA CONCESSIONE ALFONSINE STOCCAGGIO	TITOLARI DELLA CONCESSIONE e relative quote di partecipazione (%) STOGIT (100) (r.u.)	PROVVEDIMENTI CONCERNENTI LA CONCESSIONE Data 4/8/1999 27/9/2001 22/2/2002 Natura del provvedimento Attribuzione Conferma Cambio intestazione	Decorrenza 1/1/1997 27/9/2001 31/10/2001	BUGT XLIII - 9 XLV - 10 XLVI - 3	PERIODO DI VIGENZA -	SCADENZA 01/01/2017	AREA (Kmq) 85,88	UBICAZIONE DELLA CONCESSIONE EMILIA ROMAGNA (85,88) Ravenna
2923	CODICE E DENOMINAZIONE DELLA CONCESSIONE BORDOLANO STOCCAGGIO	TITOLARI DELLA CONCESSIONE e relative quote di partecipazione (%) STOGIT (100) (r.u.)	PROVVEDIMENTI CONCERNENTI LA CONCESSIONE Data 6/11/2001 20/6/2003 Natura del provvedimento Conferimento Cambio intestazione	Decorrenza 6/11/2001 7/3/2003	BUGT XLV - 12 XLIX - 6	PERIODO DI VIGENZA -	SCADENZA 06/11/2021	AREA (Kmq) 62,97	UBICAZIONE DELLA CONCESSIONE LOMBARDIA (62,97) Cremona Brescia

ELENCO DEI PERMESSI DI RICERCA DI RISORSE GEOTERMICHE ACCORDATI NELLA TERRAFERMA - Aggiornamento 31/ottobre/2008

PERMESSI DI RICERCA DI RISORSE GEOTERMICHE ACCORDATI NELLA TERRAFERMA

Legge 9 dicembre 1986, n. 896

Nella terraferma sono vigenti n. 5 PERMESSI DI RICERCA DI RISORSE GEOTERMICHE per complessivi 69,39 Km²

Regione	Numero permessi	Superficie (Km ²)
TOSCANA	4	66,99
VENETO	1	2,40

Nota:

Nel caso di titoli afferenti a due o più regioni limitime, a ciascuna di tali regioni viene attribuita la parte di area del titolo minerario ad essa afferente e l'unità mineraria viene attribuita alla regione cui compete la parte maggiore dell'area del titolo medesimo

ELENCO DEI PERMESSI DI RICERCA DI RISORSE GEOTERMICHE ACCORDATI NELLA TERRAFERMA - Aggiornamento 31/ottobre/2008

30	CODICE E DENOMINAZIONE DEL PERMESSO LA FABBRICA	TITOLARI DEL PERMESSO e relative quote di partecipazione (%) BRIGHENTI GABRIELE AZIENDA AGRICOLA (100) (r.u.)	Data 7/5/1998	PROVVEDIMENTI CONCERNENTI IL PERMESSO Natura del provvedimento Conferimento	Decorrenza 7/5/1998	BUGI XLII - 6	PERIODO DI VIGENZA 1° periodo	SCADENZA 07/05/2002	AREA (Kmq) 2,4	UBICAZIONE DEL PERMESSO VENETO (2,4) Venezia
31	CODICE E DENOMINAZIONE DEL PERMESSO MACCHIA AL TORO	TITOLARI DEL PERMESSO e relative quote di partecipazione (%) ERGA (100) (r.u.)	Data 27/5/1998 10/3/2000 24/5/2002	PROVVEDIMENTI CONCERNENTI IL PERMESSO Natura del provvedimento Conferimento Trasferimento Proroga	Decorrenza 27/5/1998 1/10/1999 27/5/2002	BUGI XLII - 6 XLIV - 5 XLVI - 8	PERIODO DI VIGENZA 1° periodo	SCADENZA 27/05/2004	AREA (Kmq) 25,11	UBICAZIONE DEL PERMESSO TOSCANA (25,11) Grosseto
32	CODICE E DENOMINAZIONE DEL PERMESSO MONTECASTELLI	TITOLARI DEL PERMESSO e relative quote di partecipazione (%) ENEL GREEN POWER (100) (r.u.)	Data 22/7/2002	PROVVEDIMENTI CONCERNENTI IL PERMESSO Natura del provvedimento Conferimento	Decorrenza 22/7/2002	BUGI XLVI - 11	PERIODO DI VIGENZA 1° periodo	SCADENZA 22/07/2006	AREA (Kmq) 27,56	UBICAZIONE DEL PERMESSO TOSCANA (27,56) Siena Pisa
33	CODICE E DENOMINAZIONE DEL PERMESSO CAPALLE	TITOLARI DEL PERMESSO e relative quote di partecipazione (%) COMUNE DI CAMPI BISENZIO (100) (r.u.)	Data 28/9/2004	PROVVEDIMENTI CONCERNENTI IL PERMESSO Natura del provvedimento Conferimento	Decorrenza 28/9/2004	BUGI XLIX - 2	PERIODO DI VIGENZA 1° periodo	SCADENZA	AREA (Kmq) 4,5	UBICAZIONE DEL PERMESSO TOSCANA (4,5) Firenze
34	CODICE E DENOMINAZIONE DEL PERMESSO MEZZANA	TITOLARI DEL PERMESSO e relative quote di partecipazione (%) COMUNE DI PRATO (100) (r.u.)	Data 28/9/2004	PROVVEDIMENTI CONCERNENTI IL PERMESSO Natura del provvedimento Conferimento	Decorrenza 28/9/2004	BUGI XLIX - 2	PERIODO DI VIGENZA 1° periodo	SCADENZA	AREA (Kmq) 9,82	UBICAZIONE DEL PERMESSO TOSCANA (9,82) Firenze

CONCESSIONI DI COLTIVAZIONE DI RISORSE GEOTERMICHE ACCORDATE NELLA TERRAFERMA

Legge 9 dicembre 1986, n. 896

Nella terraferma sono vigenti n. 15 CONCESSIONI DI COLTIVAZIONE DI RISORSE GEOTERMICHE per complessivi 760,76 Km^q

Regione	Numero concessioni	Superficie (Km ^q)
EMILIA ROMAGNA	1	31,72
LAZIO	4	194,17
TOSCANA	8	492,95
UMBRIA	1	39,40
VENETO	1	2,52

Nota:

Nel caso di titoli afferenti a due o più regioni limitime, a ciascuna di tali regioni viene attribuita la parte di area del titolo minerario ad essa afferente e l'unità mineraria viene attribuita alla regione cui compete la parte maggiore dell'area del titolo medesimo

ELENCO DELLE CONCESSIONI DI COLTIVAZIONE DI RISORSE GEOTERMICHE ACCORDATE NELLA TERRAFERMA - Aggiornamento 31/ottobre/2008

5	CODICE E DENOMINAZIONE DELLA CONCESSIONE	TITOLARI DELLA CONCESSIONE e relative quote di partecipazione (%)	PROVVEDIMENTI CONCERNENTI LA CONCESSIONE			PERIODO DI VIGENZA	SCADENZA	AREA (Kmq)	UBICAZIONE DELLA CONCESSIONE
			Data	Natura del provvedimento	Decorrenza				
	BAGNORE	ERGA (100) (r.u.)	4/5/1962	Conferimento	4/5/1962	XLVII -	45,87	TOSCANA (45,87)	
			6/8/1993	Proroga e ripermetrizzazione	4/5/1987	XXXVII - 9			
			9/4/1998	Proroga e ripermetrizzazione	4/5/1997	XLII - 6			
			10/3/2000	Trasferimento	1/10/1999	XLIV - 5		Grosseto	
	Nota: Presentata istanza di proroga pubblicata nel B.U.I.G. Anno XLIX - N. 12.								
11	CODICE E DENOMINAZIONE DELLA CONCESSIONE	TITOLARI DELLA CONCESSIONE e relative quote di partecipazione (%)	PROVVEDIMENTI CONCERNENTI LA CONCESSIONE			PERIODO DI VIGENZA	SCADENZA	AREA (Kmq)	UBICAZIONE DELLA CONCESSIONE
	PIANCASTAGNAIO	ERGA (100) (r.u.)	Data	Natura del provvedimento	Decorrenza	BUG			
			25/12/1968	Conferimento	28/12/1968	XLVII -	47,91	TOSCANA (47,91)	
			20/1/1994	Classificazione conferma e ripermetrizzazione	20/1/1994	XXXVIII - 2		Sienna	
			10/3/2000	Trasferimento	1/10/1999	XLIV - 5			
12	CODICE E DENOMINAZIONE DELLA CONCESSIONE	TITOLARI DELLA CONCESSIONE e relative quote di partecipazione (%)	PROVVEDIMENTI CONCERNENTI LA CONCESSIONE			PERIODO DI VIGENZA	SCADENZA	AREA (Kmq)	UBICAZIONE DELLA CONCESSIONE
	RIO SECCO	ERGA (100) (r.u.)	Data	Natura del provvedimento	Decorrenza	BUG			
			16/1/1970	Conferimento	16/1/1970	XLVII -	55,25	TOSCANA (55,25)	
			30/12/1994	Classificazione conferma e ripermetrizzazione	30/12/1994	XXXIX - 1		Pisa	
			30/12/1994	Ampliamento	30/12/1994	XXXIX - 1		Grosseto	
			10/3/2000	Trasferimento	1/10/1999	XLIV - 5			
15	CODICE E DENOMINAZIONE DELLA CONCESSIONE	TITOLARI DELLA CONCESSIONE e relative quote di partecipazione (%)	PROVVEDIMENTI CONCERNENTI LA CONCESSIONE			PERIODO DI VIGENZA	SCADENZA	AREA (Kmq)	UBICAZIONE DELLA CONCESSIONE
	FERRARA	ENI (50) (r.u.) ERGA (50)	Data	Natura del provvedimento	Decorrenza	BUG			
			19/7/1984	Conferimento	19/7/1984	XLVII -	31,72	EMILIA ROMAGNA (31,72)	
			4/1/1994	Classificazione conferma e ripermetrizzazione	4/1/1994	XXXVIII - 3		Ferrara	
			13/2/1998	Cambio intestazione quota	1/1/1998	XLII - 3			
			10/3/2000	Trasferimento quota	1/10/1999	XLIV - 5			
17	CODICE E DENOMINAZIONE DELLA CONCESSIONE	TITOLARI DELLA CONCESSIONE e relative quote di partecipazione (%)	PROVVEDIMENTI CONCERNENTI LA CONCESSIONE			PERIODO DI VIGENZA	SCADENZA	AREA (Kmq)	UBICAZIONE DELLA CONCESSIONE
	VICENZA	ENI (50) (r.u.) ENEL (50)	Data	Natura del provvedimento	Decorrenza	BUG			
			22/7/1985	Conferimento	22/7/1985	XLVII -	2,52	VENETO (2,52)	
			13/2/1998	Cambio intestazione quota	1/1/1998	XLII - 3		Vicenza	
			16/3/1999	Classificazione conferma e ripermetrizzazione	16/3/1999	XLIII - 4			

ELENCO DELLE CONCESSIONI DI COLTIVAZIONE DI RISORSE GEOTERMICHE ACCORDATE NELLA TERRAFERMA - Aggiornamento 31/ottobre/2008

19	CODICE E DENOMINAZIONE DELLA CONCESSIONE VALENTANO	TITOLARI DELLA CONCESSIONE e relative quote di partecipazione (%) ERGA (100) (r.u.)	PROVVEDIMENTI CONCERNENTI LA CONCESSIONE Data 9/10/1986 26/2/1993 3/4/1994 Natura del provvedimento Conferimento Trasferimento quota Classificazione conferma e ripermetrizzazione 9/10/1995 10/3/2000 Ampliamento Trasferimento	Decorrenza 9/10/1986 7/7/1992 3/4/1994 XXXIX - 11 XLIV - 5	BIUG XLVII - XXXVII - 9 XXXVIII - 4	PERIODO DI VIGENZA -	SCADENZA 09/10/2011	AREA (Kmq) 111,15	UBICAZIONE DELLA CONCESSIONE LAZIO (111,15) Viterbo
20	CODICE E DENOMINAZIONE DELLA CONCESSIONE TORRE ALFINA	TITOLARI DELLA CONCESSIONE e relative quote di partecipazione (%) ERGA (100) (r.u.)	PROVVEDIMENTI CONCERNENTI LA CONCESSIONE Data 7/3/1991 26/8/1996 10/3/2000 Natura del provvedimento Conferimento Modifica programma lavoro Trasferimento	Decorrenza 30/12/1988 26/8/1996 1/10/1999	BIUG XXXV - 8 XL - 9 XLIV - 5	PERIODO DI VIGENZA -	SCADENZA 30/12/2013	AREA (Kmq) 58,63	UBICAZIONE DELLA CONCESSIONE UMBRIA (39,4) Terni LAZIO (19,23) Viterbo
21	CODICE E DENOMINAZIONE DELLA CONCESSIONE CANNETO	TITOLARI DELLA CONCESSIONE e relative quote di partecipazione (%) ERGA (100) (r.u.)	PROVVEDIMENTI CONCERNENTI LA CONCESSIONE Data 1/8/1991 21/10/1994 10/3/2000 Natura del provvedimento Conferimento Ripermetrizzazione Trasferimento	Decorrenza 9/7/1990 7/3/1994 1/10/1999	BIUG XXXVI - 4 XXXVIII - 11 XLIV - 5	PERIODO DI VIGENZA -	SCADENZA 09/07/2020	AREA (Kmq) 52,74	UBICAZIONE DELLA CONCESSIONE TOSCANA (52,74) Pisa
22	CODICE E DENOMINAZIONE DELLA CONCESSIONE LARDERELLO	TITOLARI DELLA CONCESSIONE e relative quote di partecipazione (%) ENEL GREEN POWER (100) (r.u.)	PROVVEDIMENTI CONCERNENTI LA CONCESSIONE Data 7/3/1994 10/3/2000 19/10/2004 Natura del provvedimento Classificazione unificazione e ripermetrizzazione Trasferimento Modifica programma lavoro	Decorrenza 7/3/1994 1/10/1999 19/10/2004	BIUG XXXVIII - 4 XLIV - 5 XLIX - 2	PERIODO DI VIGENZA -	SCADENZA 07/03/2024	AREA (Kmq) 82,74	UBICAZIONE DELLA CONCESSIONE TOSCANA (82,74) Siena Pisa
23	CODICE E DENOMINAZIONE DELLA CONCESSIONE LUSTIGNANO	TITOLARI DELLA CONCESSIONE e relative quote di partecipazione (%) ERGA (100) (r.u.)	PROVVEDIMENTI CONCERNENTI LA CONCESSIONE Data 7/3/1994 10/3/2000 Natura del provvedimento Classificazione unificazione e ripermetrizzazione Trasferimento	Decorrenza 7/3/1994 1/10/1999	BIUG XXXVIII - 4 XLIV - 5	PERIODO DI VIGENZA -	SCADENZA 07/03/2024	AREA (Kmq) 77,85	UBICAZIONE DELLA CONCESSIONE TOSCANA (77,85) Siena Grosseto Pisa
24	CODICE E DENOMINAZIONE DELLA CONCESSIONE BORGO PANTANO	TITOLARI DELLA CONCESSIONE e relative quote di partecipazione (%) ERSAL (60) (r.u.) ALBANI VINCENZO E RUGGERI ITALIANA (40)	PROVVEDIMENTI CONCERNENTI LA CONCESSIONE Data 7/3/1994 Natura del provvedimento Classificazione e conferimento	Decorrenza 7/3/1994	BIUG XXXVIII - 4	PERIODO DI VIGENZA -	SCADENZA 07/03/2024	AREA (Kmq) 2,55	UBICAZIONE DELLA CONCESSIONE LAZIO (2,55) Roma

ELENCO DELLE CONCESSIONI DI COLTIVAZIONE DI RISORSE GEOTERMICHE ACCORDATE NELLA TERRAFERMA - Aggiornamento 31/ottobre/2008

25

CODICE E DENOMINAZIONE DELLA CONCESSIONE	TITOLARI DELLA CONCESSIONE e relative quote di partecipazione (%)	PROVVEDIMENTI CONCERNENTI LA CONCESSIONE			PERIODO DI VIGENZA	SCADENZA	AREA (Kmq)	UBICAZIONE DELLA CONCESSIONE	
		Data	Natura del provvedimento	Decorrenza					BUG
MARTA	ERGA (100) (r.u.)	30/12/1994	Classificazione e conferimento	30/12/1994	-	30/12/2014	40,82	LAZIO (40,82)	
		19/2/1998	Proroga termine esecuzione programma lavori	19/2/1998					XLII - 3
		10/3/2000	Trasferimento	1/10/1999					XLIV - 5

26

CODICE E DENOMINAZIONE DELLA CONCESSIONE	TITOLARI DELLA CONCESSIONE e relative quote di partecipazione (%)	PROVVEDIMENTI CONCERNENTI LA CONCESSIONE			PERIODO DI VIGENZA	SCADENZA	AREA (Kmq)	UBICAZIONE DELLA CONCESSIONE	
		Data	Natura del provvedimento	Decorrenza					BUG
TRAVALE	ERGA (100) (r.u.)	30/12/1994	Classificazione e conferimento e ripermetratura	30/12/1994	-	30/12/2024	85,39	TOSCANA (85,39)	
		10/3/2000	Trasferimento	1/10/1999					XLIV - 5

27

CODICE E DENOMINAZIONE DELLA CONCESSIONE	TITOLARI DELLA CONCESSIONE e relative quote di partecipazione (%)	PROVVEDIMENTI CONCERNENTI LA CONCESSIONE			PERIODO DI VIGENZA	SCADENZA	AREA (Kmq)	UBICAZIONE DELLA CONCESSIONE	
		Data	Natura del provvedimento	Decorrenza					BUG
CESANO	ERGA (100) (r.u.)	4/12/1995	Classificazione e conferimento	27/6/1994	-	27/06/2024	20,42	LAZIO (20,42)	
		10/3/2000	Trasferimento	1/10/1999					XLIV - 5

28

CODICE E DENOMINAZIONE DELLA CONCESSIONE	TITOLARI DELLA CONCESSIONE e relative quote di partecipazione (%)	PROVVEDIMENTI CONCERNENTI LA CONCESSIONE			PERIODO DI VIGENZA	SCADENZA	AREA (Kmq)	UBICAZIONE DELLA CONCESSIONE	
		Data	Natura del provvedimento	Decorrenza					BUG
CHTUSDINO	ERGA (100) (r.u.)	29/1/1999	Classificazione e conferimento	3/1/1999	-	03/01/2029	45,2	TOSCANA (45,2)	
		10/3/2000	Trasferimento	1/10/1999					XLIV - 5
		1/10/2001	Modifica programma lavoro	1/10/2001					XLV - 11
								Siena Grosseto	

ELENCO DELLE DITTE TITOLARI, RAPPRESENTANTI UNICHE E CONTITOLARI DI TITOLI MINERARI PER LA RICERCA E LA COLTIVAZIONE DI IDROCARBURI E DI RISORSE GEOTERMICHE

Aggiornamento 31/ottobre/2008

ALBANI VINCENZO E RUGGERI ITALIANA

S.a.S., (c.f. n. 0078840080) con sede in Civitavecchia (RM) località Borgo Pantano, S. Agostino, Via Fontanetta (C.A.P. 00053).

TITOLI IN CUI LA DITTA E' PRESENTE

CONCESSIONI DI COLTIVAZIONE DI RISORSE GEOTERMICHE IN TERRAFERMA		
	Numero titoli	Superficie pro-quota (Kmq)
Contitolare	1	1,02
	BORGIO PANTANO	
Total	1	1,02

Compressivamente ALBANI VINCENZO E RUGGERI ITALIANA è presente in 1 titolo per una superficie pro-quota totale di 1,02 Kmq

JOINT-VENTURES

ERSAL	
	BORGIO PANTANO

ALEANNA RESOURCES

LLC, c.f. n. 01126490778, con sede legale in Delaware (U.S.A.), sede secondaria in Matera, Via XX Settembre, 45 e domicilio eletto in Roma, c/o lo Studio Legale Emanuele Turco, Viale G. Rossini, 9, C.a.p. 00198.

TITOLI IN CUI LA DITTA E' PRESENTE

PERMESSI DI RICERCA IN TERRAFERMA		
	Numero titoli	Superficie pro-quota (Kmq)
Unico titolare	1	248,70
	CORTE DEI SIGNORI	
Total	1	248,70

Compressivamente ALEANNA RESOURCES è presente in 1 titolo per una superficie pro-quota totale di 248,7 Kmq

ALUMIX

(c.f. n. 08510820585) con sede in Roma, Piazza Marconi, 25

TITOLI IN CUI LA DITTA E' PRESENTE

CONCESSIONI DI COLTIVAZIONE NEL SOTTOFONDO MARINO		
	Numero titoli	Superficie pro-quota (Kmq)
Contitolare	1	15,47
	A.C11.AG	
Total	1	15,47

Compressivamente ALUMIX è presente in 1 titolo per una superficie pro-quota totale di 15,47 Kmq

JOINT-VENTURES

ENI	
	A.C11.AG

ASCENT RESOURCES ITALIA

S.r.l. (c.f. n. 13140670152) con sede legale in Roma, Via Cassia 1020 (C.a.p. 00189) e sede amministrativa in San Donato Milanese, Via Emilia, 20 (C.a.p. 20097).

TITOLI IN CUI LA DITTA E' PRESENTE

PERMESSI DI RICERCA IN TERRAFERMA		
	Numero titoli	Superficie pro-quota (Kmq)
Unico titolare	2	827,90
	CENTO BASTIGLIA	
Rappresentante unico	1	143,29
	FIUME ARRONE	
Total	3	971,19

Compressivamente ASCENT RESOURCES ITALIA è presente in 3 titoli per una superficie pro-quota totale di 971,19 Kmq

JOINT-VENTURES

ITALMIN EXPLORATION	
	FIUME ARRONE
MEDOILGAS CIVITA	
	FIUME ARRONE

AUDAX ENERGY

S.r.l. (c.f. n. 09986991009), con sede in Roma, Via Guerrieri, 5.

TITOLI IN CUI LA DITTA E' PRESENTE

PERMESSI DI RICERCA NEL SOTTOFONDO MARINO		
	Numero titoli	Superficie pro-quota (Kmq)
Unico titolare	1	657,19
	G.R15.PU	
Total	1	657,19

Compressivamente AUDAX ENERGY è presente in 1 titolo per una superficie pro-quota totale di 657,19 Kmq

ELENCO DELLE DITTE - Aggiornamento 31/ottobre/2008**AZIENDA DEMANIALE DI SALSOMAGGIORE**

(c.f. n. 00153990346) con sede in Salsomaggiore Terme (PR), Via Roma, 9 (C.A.P. 43039)

TITOLI IN CUI LA DITTA E' PRESENTE

CONCESSIONI DI COLTIVAZIONE IN TERRAFERMA		
	Numero titoli	Superficie pro-quota (Kmq)
Unico titolare	2	13,91
	SALSOMAGGIORE II SALSOMAGGIORE I	
Total	2	13,91

Compressivamente AZIENDA DEMANIALE DI SALSOMAGGIORE è presente in 2 titoli per una superficie pro-quota totale di 13,91 Kmq

BG GAS INTERNATIONAL BV FILIALE ITALIANA

(c.f. n. 03362070967) con sede in Milano, Piazza Cavour, 2 (C.A.P. 20121).

TITOLI IN CUI LA DITTA E' PRESENTE

PERMESSI DI RICERCA IN TERRAFERMA		
	Numero titoli	Superficie pro-quota (Kmq)
Contitolare	1	156,98
	VIGEVANO	
Total	1	156,98

Compressivamente BG GAS INTERNATIONAL BV FILIALE ITALIANA è presente in 1 titolo per una superficie pro-quota totale di 156,98 Kmq

JOINT-VENTURES

EDISON	VIGEVANO
ENI	VIGEVANO

BRIGHENTI GABRIELE AZIENDA AGRICOLA

Azienda Agricola, (c.f. BRGGRL58T23D548K) con sede in San Michele al Tagliamento (VE), Via Conciliazione, 162 (C.A.P. 30028)

TITOLI IN CUI LA DITTA E' PRESENTE

PERMESSI DI RICERCA DI RISORSE GEOTERMICHE IN TERRAFERMA		
	Numero titoli	Superficie pro-quota (Kmq)
Unico titolare	1	2,40
	LA FABBRICA	
Total	1	2,40

Compressivamente BRIGHENTI GABRIELE AZIENDA AGRICOLA è presente in 1 titolo per una superficie pro-quota totale di 2,4 Kmq

CH4 LIZZANO

S.a.s. di Paolo Bonucci & C., (c.f. n. 00671920379) con sede in Lizzano in Belvedere (BO), Via III Novembre, 51 (C.A.P. 40042)

TITOLI IN CUI LA DITTA E' PRESENTE

CONCESSIONI DI COLTIVAZIONE IN TERRAFERMA		
	Numero titoli	Superficie pro-quota (Kmq)
Unico titolare	2	3,25
	POZZA GRECCHIA	
Total	2	3,25

Compressivamente CH4 LIZZANO è presente in 2 titoli per una superficie pro-quota totale di 3,25 Kmq

COMPAGNIA GENERALE IDROCARBURI

S.r.l. (c.f. n. 08098211009) con sede legale in Roma, Via Cavour, 44 (C.a.p. 00184).

TITOLI IN CUI LA DITTA E' PRESENTE

PERMESSI DI RICERCA IN TERRAFERMA		
	Numero titoli	Superficie pro-quota (Kmq)
Unico titolare	1	190,87
	ALTEDO	
Contitolare	1	90,08
	CODOGNO	
Total	2	280,95

Compressivamente COMPAGNIA GENERALE IDROCARBURI è presente in 2 titoli per una superficie pro-quota totale di 280,95 Kmq

JOINT-VENTURES

EDISON	CODOGNO
SVILUPPO RISORSE NATURALI	CODOGNO

COMUNE DI CAMPI BISENZIO

Comune in provincia di Firenze, con sede in Piazza Dante, 36 (C.A.P. 50013)

TITOLI IN CUI LA DITTA E' PRESENTE

PERMESSI DI RICERCA DI RISORSE GEOTERMICHE IN TERRAFERMA		
	Numero titoli	Superficie pro-quota (Kmq)
Unico titolare	1	4,50
	CAPALLE	
Total	1	4,50

Compressivamente COMUNE DI CAMPI BISENZIO è presente in 1 titolo per una superficie pro-quota totale di 4,5 Kmq

ELENCO DELLE DITTE - Aggiornamento 31/ottobre/2008**COMUNE DI PRATO**

Comune in provincia di Firenze, con sede in Piazza del Comune, 2 (C.A.P. 59100)

TITOLI IN CUI LA DITTA E' PRESENTE

PERMESSI DI RICERCA DI RISORSE GEOTERMICHE IN TERRAFERMA		
	Numero titoli	Superficie pro-quota (Kmq)
Unico titolare	1	9,82
	MEZZANA	
Total	1	9,82

Compressivamente COMUNE DI PRATO è presente in 1 titolo per una superficie pro-quota totale di 9,82 Kmq

CONSUL SERVICE

S.r.l. (c.f. n. 01348720358) con sede legale in Roma, Via Alberico II, 31 (C.a.p. 00193).

TITOLI IN CUI LA DITTA E' PRESENTE

CONCESSIONI DI COLTIVAZIONE IN TERRAFERMA		
	Numero titoli	Superficie pro-quota (Kmq)
Rappresentante unico	1	23,47
	FONTE S. DAMIANO	
Total	1	23,47

Compressivamente CONSUL SERVICE è presente in 1 titolo per una superficie pro-quota totale di 23,47 Kmq

JOINT-VENTURES

ITALMIN EXPLORATION	
	FONTE S. DAMIANO

ELENCO DELLE DITTE - Aggiornamento 31/ottobre/2008

EDISON

S.p.A. (c.f. n. 06722600019) con sede in Milano, Foro Buonaparte, 31 (C.A.P. 20121).

TITOLI IN CUI LA DITTA E' PRESENTE

PERMESSI DI RICERCA IN TERRAFERMA		
	Numero titoli	Superficie pro-quota (Kmq)
Unico titolare	2	1.412,71
	NIBBIANO TORRENTE PARMA	
Rappresentante unico	4	387,34
	TORRENTE LA VELLA SAN VINCENZO MONTE LA ROSSA CODOGNO	
Contitolare	2	138,62
	ZURLENGO VIGEVANO	
Total	8	1.938,68

PERMESSI DI RICERCA NEL SOTTOFONDO MARINO		
	Numero titoli	Superficie pro-quota (Kmq)
Contitolare	3	521,78
	G.R 14.AG G.R 13.AG A.R 78.RC	
Total	3	521,78

CONCESSIONI DI COLTIVAZIONE IN TERRAFERMA		
	Numero titoli	Superficie pro-quota (Kmq)
Unico titolare	3	143,76
	SAN MARCO MANCHE DI CIMALIA FIUME TENNA	
Rappresentante unico	9	286,47
	MASSERIA MONACO TORRENTE MENOCCCHIA COLABELLA COLLE DI LAURO GARAGUSO MASSERIA SPAVENTO MASSIGNANO MONTIGNANO MONTE URANO	
Contitolare	15	505,55
	MASSERIA GROTTAVECCHIA CANDELA CAPPARUCCIA CASTEL DI LAMA LUCERA MAFALDA PORTO CIVITANOVA MASSERIA ACQUASALSA MONTEGRANARO QUARTO S. ANDREA S. BENEDETTO DEL TRONTO TEMPA ROSSA TORRENTE CELONE MONTE CASTELLANO	
Total	27	935,79

JOINT-VENTURES

BG GAS INTERNATIONAL BV FILIALE ITALIANA	
	VIGEVANO

COMPAGNIA GENERALE IDROCARBURI	
	CODOGNO

ENI	
	A.C 8.ME A.C13.AS A.C14.AS A.C15.AX A.C16.AG A.C17.AG A.C21.AG A.R 78.RC B.C 8.LF B.C 9.AS B.C10.AS B.C11.AS B.C12.AS B.C13.AS B.C14.AS B.C20.AS B.C21.AG C.C 6.EO CANDELA CAPPARUCCIA CASTEL DI LAMA COLLE DI LAURO G.R 13.AG G.R 14.AG MASSERIA MONACO MASSERIA SPAVENTO MONTE CASTELLANO MONTE LA ROSSA MONTE URANO MONTEGRANARO QUARTO S. BENEDETTO DEL TRONTO TEMPA ROSSA VIGEVANO ZURLENGO

GAS DELLA CONCORDIA	
	COLABELLA

GAS PLUS ITALIANA	
	B.C 1.LF B.C 2.LF B.C 7.LF COLLE DI LAURO GARAGUSO LUCERA MAFALDA MASSERIA ACQUASALSA MASSERIA GROTTAVECCHIA MASSIGNANO MONTEGRANARO MONTIGNANO PORTO CIVITANOVA S. BENEDETTO DEL TRONTO

MEDOILGAS ITALIA	
	CASTEL DI LAMA LUCERA MASSERIA ACQUASALSA MASSERIA GROTTAVECCHIA S. ANDREA TORRENTE CELONE TORRENTE LA VELLA

NORTHSUN ITALIA	
	SAN VINCENZO

PETROREP ITALIANA	
	S. ANDREA TORRENTE MENOCCCHIA

PO VALLEY OPERATIONS PTY	
	SAN VINCENZO

SHELL ITALIA E & P	
	MONTE LA ROSSA

ELENCO DELLE DITTE - Aggiornamento 31/ottobre/2008

CONCESSIONI DI COLTIVAZIONE NEL SOTTOFONDO MARINO		
	Numero titoli	Superficie pro-quota (Kmq)
Rappresentante unico	5	654,65
	B.C 8.LF B.C 1.LF B.C 7.LF C.C 6.EO B.C 2.LF	
Contitolare	15	1.184,01
	A.C21.AG B.C21.AG A.C13.AS A.C14.AS A.C15.AX A.C16.AG A.C17.AG B.C 9.AS B.C10.AS B.C11.AS B.C12.AS B.C13.AS B.C20.AS A.C 8.ME B.C14.AS	
Total	20	1.838,66

Compressivamente EDISON è presente in 58 titoli per una superficie pro-quota totale di 5.234,9 Kmq

EDISON STOCCAGGIO

S.p.A. (c.f. n. 04501620969) con sede in Milano, Foro Buonaparte, 31 (C.A.P. 20121).

TITOLI IN CUI LA DITTA E' PRESENTE

CONCESSIONI DI STOCCAGGIO IN TERRAFERMA		
	Numero titoli	Superficie pro-quota (Kmq)
Unico titolare	2	119,33
	COLLALTO STOCCAGGIO CELLINO STOCCAGGIO	
Total	2	119,33

Compressivamente EDISON STOCCAGGIO è presente in 2 titoli per una superficie pro-quota totale di 119,33 Kmq

ENEL

S.p.A. (c.f. n. 00811720580), Direzione Produzione Geotermica, Divisione Produzione, con sede legale in Pisa, Via Andrea Pisano, 120 (C.A.P. 56122)

TITOLI IN CUI LA DITTA E' PRESENTE

CONCESSIONI DI COLTIVAZIONE DI RISORSE GEOTERMICHE IN TERRAFERMA		
	Numero titoli	Superficie pro-quota (Kmq)
Contitolare	1	1,26
	VICENZA	
Total	1	1,26

Compressivamente ENEL è presente in 1 titolo per una superficie pro-quota totale di 1,26 Kmq

ENEL GREEN POWER

Nuova denominazione assunta dalla Società ERGA a far data dal 28 dicembre 2001.

TITOLI IN CUI LA DITTA E' PRESENTE

PERMESSI DI RICERCA DI RISORSE GEOTERMICHE IN TERRAFERMA		
	Numero titoli	Superficie pro-quota (Kmq)
Unico titolare	1	27,56
	MONTECASTELLI	
Total	1	27,56
CONCESSIONI DI COLTIVAZIONE DI RISORSE GEOTERMICHE IN TERRAFERMA		
	Numero titoli	Superficie pro-quota (Kmq)
Unico titolare	1	82,74
	LARDERELLO	
Total	1	82,74

Compressivamente ENEL GREEN POWER è presente in 2 titoli per una superficie pro-quota totale di 110,3 Kmq

SVILUPPO RISORSE NATURALI	
	CASTEL DI LAMA CODOGNO MASSERIA GROTTAVECCHIA

JOINT-VENTURES

ENI	VICENZA
-----	---------

ELENCO DELLE DITTE - Aggiornamento 31/ottobre/2008

ENI

S.p.A. (c.f. n. 00484960588) con sede in Roma, Piazzale Enrico Mattei, 1 (C.A.P. 00144) ed uffici in San Donato Milanese (MI), Via Emilia, 1 (C.A.P. 20097)

TITOLI IN CUI LA DITTA E' PRESENTE

PERMESSI DI RICERCA IN TERRAFERMA		
	Numero titoli	Superficie pro-quota (Kmq)
Unico titolare	7	3.299,05
	NOVARA MONTE ARAZZECCA MASSAFRA MANDURIA FIUME TARO BUCCHIANICO ORTONA	
Rappresentante unico	5	1.158,42
	SETTECERRI MUTIGNANO TORRENTE NURE VIGEVANO ZURLENGO	
Contitolare	7	727,35
	TEMPA MOLIANO TEANA SERRA S. BERNARDO MONTE LA ROSSA FOSSO VALDIENNA ALIANO VERCELLI	
Total	19	5.184,82
PERMESSI DI RICERCA NEL SOTTOFONDO MARINO		
	Numero titoli	Superficie pro-quota (Kmq)
Unico titolare	8	2.580,13
	A.R 91.EA A.R 92.EA A.R 87.AG F.R38.AG B.R263.ET A.R 80.AG B.R266.AG A.R 93.EA	
Rappresentante unico	4	944,18
	A.R 78.RC A.R 81.FR G.R 13.AG G.R 14.AG	
Total	12	3.524,31

JOINT-VENTURES

ALUMIX	
	A.C11.AG
BG GAS INTERNATIONAL BV FILIALE ITALIANA	
	VIGEVANO
EDISON	
	A.C 8.ME A.C13.AS A.C14.AS A.C15.AX A.C16.AG A.C17.AG A.C21.AG A.R 78.RC B.C 8.LF B.C 9.AS B.C10.AS B.C11.AS B.C12.AS B.C13.AS B.C14.AS B.C20.AS B.C21.AG C.C 6.EO CANDELA CAPPARUCCIA CASTEL DI LAMA COLLE DI LAURO G.R 13.AG G.R 14.AG MASSERIA MONACO MASSERIA SPAVENTO MONTE CASTELLANO MONTE LA ROSSA MONTE URANO MONTEGRANARO QUARTO S. BENEDETTO DEL TRONTO TEMPA ROSSA VIGEVANO ZURLENGO
ENEL	
	VICENZA
ERGA	
	FERRARA
ESSO ITALIANA	
	FOSSO VALDIENNA TEMPA MOLIANO
GAS PLUS ITALIANA	
	COLLE DI LAURO MONTEGRANARO MUTIGNANO S. BENEDETTO DEL TRONTO TERTIVERI
MEDOILGAS ITALIA	
	A.C19.PI A.R 81.FR CASTEL DI LAMA SERRA S. BERNARDO SETTECERRI
PETROCELTIC ELSA	
	TORRENTE NURE VERCELLI
PETROREP ITALIANA	
	TORRENTE NURE
SHELL ITALIA E & P	
	FOSSO VALDIENNA MONTE LA ROSSA TEMPA MOLIANO VAL D'AGRI
SVILUPPO RISORSE NATURALI	
	CASTEL DI LAMA

ELENCO DELLE DITTE - Aggiornamento 31/ottobre/2008

CONCESSIONI DI COLTIVAZIONE IN TERRAFERMA		
	Numero titoli	Superficie pro-quota (Kmq)
Unico titolare	39	2.852,08
	CANONICA DOSSO DEGLI ANGELI MASSERIA VERTICCHIO MANARA MIRANDOLA MACCHIA DI PIERNO MONTE VRECCIARO GAGGIANO FIUME TRESTE MIGLIANICO CUGNO LE MACINE CORTEMAGGIORE CIGNONE CAPO COLONNE CALCIANO BAGNOLO MELLA ALFONSINE OVANENGO SORESINA CAVIAGA SANTERNO VILLAFORTUNA-TRECATE VESCOVATO TRESIGALLO TORRENTE VULGANO SPILAMBERTO SETTALA SERRA PIZZUTA SEDIA D'ORLANDO PECORARO SAN POTITO SAN GERVASIO S. MARIA IMBARO RIVALTA RAVENNA TERRA RAPAGNANO PORTO CORSINI TERRA POMPOSA PESSANO	
Rappresentante unico	8	932,97
	TEMPA ROSSA CANDELA CAPPARUCCIA MONTE CASTELLANO S. BENEDETTO DEL TRONTO TERTIVERI VAL D'AGRI QUARTO	
Contitolare	6	188,63
	COLLE DI LAURO CASTEL DI LAMA MASSERIA MONACO MASSERIA SPAVENTO MONTE URANO MONTEGRANARO	
Total	53	3.973,68

TOTAL ITALIA	
	ALIANO FOSSO VALDIENNA SERRA S. BERNARDO TEANA TEMPA MOLIANO

ELENCO DELLE DITTE - Aggiornamento 31/ottobre/2008

CONCESSIONI DI COLTIVAZIONE NEL SOTTOFONDO MARINO		
	Numero titoli	Superficie pro-quota (Kmq)
Unico titolare	42	4.776,57
	A.C 5.AV A.C18.AG A.C28.EA A.C27.EA A.C25.EA A.C23.EA A.C22.EA A.C20.AG A.C29.EA A.C12.AG A.C10.AG A.C 9.AG A.C30.EA A.C 6.AS A.C26.EA A.C 4.AS A.C 3.AS A.C 2.AS A.C 1.AG A.C 7.AS FASCIA CERVIA MARE A.C24.EA PORTO CORSINI MARE A.C31.EA F.C 2.AG F.C 1.AG D.C 4.AG D.C 3.AG D.C 2.AG D.C 1.AG CERVIA MARE C.C 2.AS A.C34.AG B.C22.AG A.C33.AG B.C 3.AS B.C 4.AS B.C 5.AS B.C15.AV B.C17.TO B.C18.RI A.C32.AG	
Rappresentante unico	17	2.017,19
	A.C 8.ME B.C12.AS A.C19.PI A.C11.AG A.C13.AS A.C14.AS A.C15.AX A.C16.AG A.C17.AG A.C21.AG B.C 9.AS B.C21.AG B.C11.AS B.C13.AS B.C14.AS B.C20.AS B.C10.AS	
Contitolare	2	215,42
	C.C 6.EO B.C 8.LF	
Total	61	7.009,17
CONCESSIONI DI COLTIVAZIONE DI RISORSE GEOTERMICHE IN TERRAFERMA		
	Numero titoli	Superficie pro-quota (Kmq)
Rappresentante unico	2	17,12
	FERRARA VICENZA	
Total	2	17,12

Compressivamente ENI è presente in 147 titoli per una superficie pro-quota totale di 19.709,1 Kmq

ELENCO DELLE DITTE - Aggiornamento 31/ottobre/2008

ENI MEDITERRANEA IDROCARBURI

S.p.A., (c.f. n. 1230000150) con sede legale in Gela (CL), Strada Statale 117 bis - Contrada Ponte Olivo

TITOLI IN CUI LA DITTA E' PRESENTE

CONCESSIONI DI COLTIVAZIONE NEL SOTTOFONDO MARINO		
	Numero titoli	Superficie pro-quota (Kmq)
Unico titolare	2	474,71
	C.C 3.AG C.C 1.AG	
Total	2	474,71

Complessivamente ENI MEDITERRANEA IDROCARBURI è presente in 2 titoli per una superficie pro-quota totale di 474,71 Kmq

ERGA

S.p.A. (c.f. n. 01494190505) con sede legale in Pisa, Via Andrea Pisano, 120 (C.A.P. 56122) e sede amministrativa in Firenze, Via Pier Capponi, 61 (C.A.P. 50132)

TITOLI IN CUI LA DITTA E' PRESENTE

PERMESSI DI RICERCA DI RISORSE GEOTERMICHE IN TERRAFERMA		
	Numero titoli	Superficie pro-quota (Kmq)
Unico titolare	1	25,11
	MACCHIA AL TORO	
Total	1	25,11

CONCESSIONI DI COLTIVAZIONE DI RISORSE GEOTERMICHE IN TERRAFERMA		
	Numero titoli	Superficie pro-quota (Kmq)
Unico titolare	11	641,23
	VALENTANO TRAVALE TORRE ALFINA RIO SECCO PIANCASTAGNAIO MARTA LUSTIGNANO CHIUSDINO CESANO CANNETO BAGNORE	
Contitolare	1	15,86
	FERRARA	
Total	12	657,09

Complessivamente ERGA è presente in 13 titoli per una superficie pro-quota totale di 682,2 Kmq

ERSAL

Ente di Sviluppo Agricolo del Lazio, (c.f. n. 80199190580) con sede in Roma, Via Rodolfo Lanciani, 38 (C.A.P. 00162)

TITOLI IN CUI LA DITTA E' PRESENTE

CONCESSIONI DI COLTIVAZIONE DI RISORSE GEOTERMICHE IN TERRAFERMA		
	Numero titoli	Superficie pro-quota (Kmq)
Rappresentante unico	1	1,53
	BORGO PANTANO	
Total	1	1,53

Complessivamente ERSAL è presente in 1 titolo per una superficie pro-quota totale di 1,53 Kmq

ESSO ITALIANA

S.r.l. (c.f. n. 00473410587) con sede in Roma, Via Castello della Magliana, 25 (C.A.P. 00148)

TITOLI IN CUI LA DITTA E' PRESENTE

PERMESSI DI RICERCA IN TERRAFERMA		
	Numero titoli	Superficie pro-quota (Kmq)
Rappresentante unico	2	47,30
	TEMPA MOLIANO FOSSO VALDIENNA	
Total	2	47,30

Complessivamente ESSO ITALIANA è presente in 2 titoli per una superficie pro-quota totale di 47,3 Kmq

JOINT-VENTURES

ENI	FERRARA
-----	---------

JOINT-VENTURES

ALBANI VINCENZO E RUGGERI ITALIANA	BORGO PANTANO
------------------------------------	---------------

JOINT-VENTURES

ENI	FOSSO VALDIENNA TEMPA MOLIANO
-----	----------------------------------

SHELL ITALIA E & P	FOSSO VALDIENNA TEMPA MOLIANO
--------------------	----------------------------------

TOTAL ITALIA	FOSSO VALDIENNA TEMPA MOLIANO
--------------	----------------------------------

ELENCO DELLE DITTE - Aggiornamento 31/ottobre/2008**FOREST - CMI**

S.p.A. (c.f. n. 05023201006) con sede in Roma, Via Sardegna, 29 (C.A.P. 00187)

TITOLI IN CUI LA DITTA E' PRESENTE

PERMESSI DI RICERCA IN TERRAFERMA		
	Numero titoli	Superficie pro-quota (Kmq)
Unico titolare	2	1.142,42
		MASSA LOMBARDA FINALE EMILIA
Rappresentante unico	1	32,15
		MONTE PALLANO
Total	3	1.174,57

Compressivamente FOREST - CMI è presente in 3 titoli per una superficie pro-quota totale di 1.174,57 Kmq

JOINT-VENTURES

INTERGIE	
	MONTE PALLANO

GAS DELLA CONCORDIA

S.p.A. (c.f. n. 11650030155) con sede legale in Roma, Via P. Togliatti, 1473 (C.a.p. 00155) e sede amministrativa a Concordia sulla Secchia (MO), Via Grandi, 39 (C.a.p. 41033).

TITOLI IN CUI LA DITTA E' PRESENTE

CONCESSIONI DI COLTIVAZIONE IN TERRAFERMA		
	Numero titoli	Superficie pro-quota (Kmq)
Contitolare	1	27,23
		COLABELLA
Total	1	27,23

Compressivamente GAS DELLA CONCORDIA è presente in 1 titolo per una superficie pro-quota totale di 27,23 Kmq

JOINT-VENTURES

EDISON	
	COLABELLA

GAS NATURAL EXPLORACION

S.L. (c.f. n. B63907893), con sede legale in Barcellona, Plaza del Gas, 1 e domicilio in San Donato Milanese, Via XXV Aprile, 6 (C.a.p. 20097).

TITOLI IN CUI LA DITTA E' PRESENTE

PERMESSI DI RICERCA IN TERRAFERMA		
	Numero titoli	Superficie pro-quota (Kmq)
Contitolare	1	49,51
		MONTALBANO
Total	1	49,51

Compressivamente GAS NATURAL EXPLORACION è presente in 1 titolo per una superficie pro-quota totale di 49,51 Kmq

JOINT-VENTURES

MEDOILGAS CIVITA	
	MONTALBANO
VEGA OIL	
	MONTALBANO

GAS NATURAL VENDITA ITALIA

S.p.A. (c.f. n. 07166601000) con sede in San Donato Milanese (MI), Via XXV Aprile, 6.

TITOLI IN CUI LA DITTA E' PRESENTE

CONCESSIONI DI COLTIVAZIONE IN TERRAFERMA		
	Numero titoli	Superficie pro-quota (Kmq)
Unico titolare	1	41,61
		MASSERIA VIORANO
Total	1	41,61

Compressivamente GAS NATURAL VENDITA ITALIA è presente in 1 titolo per una superficie pro-quota totale di 41,61 Kmq

ELENCO DELLE DITTE - Aggiornamento 31/ottobre/2008

GAS PLUS ITALIANA

(c.f. n. 04086420967) con sede in Milano, Via Enrico Forlanini, 17 (C.A.P. 20134) ed uffici in Fornovo di Tarò (PR), Via Nazionale, 2 (C.A.P. 43045)

TITOLI IN CUI LA DITTA E' PRESENTE

PERMESSI DI RICERCA IN TERRAFERMA		
	Numero titoli	Superficie pro-quota (Kmq)
Rappresentante unico	1	30,88
	BARDONE	
Contitolare	2	174,49
	MUTIGNANO CASALNOCETO	
Total	3	205,37

CONCESSIONI DI COLTIVAZIONE IN TERRAFERMA		
	Numero titoli	Superficie pro-quota (Kmq)
Unico titolare	17	1.162,49
	NOVA SIRI SCALO CASA MAGGI CASTEGGIO FILETTO IL SALICE MACERATA MONTE MORRONE CASA BALLEANI ORSINO PIGAZZANO POLICORO PONTETIDONE RECOLETA RECOVATO S. MARIA NUOVA SETTEFINESTRE MELANICO	
Rappresentante unico	8	317,63
	MASSERIA ACQUASALSA FORNOVO DI TARO LUCERA MAFALDA MONTEGRANARO S. MAURO MONTEARDONE PORTO CIVITANOVA	
Contitolare	10	374,86
	MONTIGNANO COLLE DI LAURO GARAGUSO MASSERIA GROTTAVECCHIA MASSERIA PETRILLI MONTE VERDESE S. BENEDETTO DEL TRONTO TERTIVERI TORRENTE CIGNO MASSIGNANO	
Total	35	1.854,99

CONCESSIONI DI COLTIVAZIONE NEL SOTTOFONDO MARINO		
	Numero titoli	Superficie pro-quota (Kmq)
Contitolare	3	16,61
	B.C 1.LF B.C 7.LF B.C 2.LF	
Total	3	16,61

Complessivamente GAS PLUS ITALIANA è presente in 41 titoli per una superficie pro-quota totale di 2.076,97 Kmq

GEOGAS

S.r.l. (c.f. n. 00181440348) con sede in Corniglio (PR), località Ponte Parma, 2 (C.A.P. 43021)

TITOLI IN CUI LA DITTA E' PRESENTE

PERMESSI DI RICERCA IN TERRAFERMA		
	Numero titoli	Superficie pro-quota (Kmq)
Unico titolare	1	119,50
	JOLANDA DI SAVOIA	
Total	1	119,50

Complessivamente GEOGAS è presente in 1 titolo per una superficie pro-quota totale di 119,5 Kmq

JOINT-VENTURES

EDISON	
	B.C 1.LF B.C 2.LF B.C 7.LF COLLE DI LAURO GARAGUSO LUCERA MAFALDA MASSERIA ACQUASALSA MASSERIA GROTTAVECCHIA MASSIGNANO MONTEGRANARO MONTIGNANO PORTO CIVITANOVA S. BENEDETTO DEL TRONTO

ENI	
	COLLE DI LAURO MONTEGRANARO MUTIGNANO S. BENEDETTO DEL TRONTO TERTIVERI

MEDOILGAS ITALIA	
	FORNOVO DI TARO LUCERA MASSERIA ACQUASALSA MASSERIA GROTTAVECCHIA MASSERIA PETRILLI MONTE VERDESE MONTEARDONE S. MAURO TORRENTE CIGNO

PETROCELTIC ELSA	
	CASALNOCETO

PETROREP ITALIANA	
	BARDONE FORNOVO DI TARO MONTE VERDESE MONTEARDONE S. MAURO

SVILUPPO RISORSE NATURALI	
	MASSERIA GROTTAVECCHIA MONTEARDONE

ELENCO DELLE DITTE - Aggiornamento 31/ottobre/2008**GROVE ENERGY**

Ltd. (c.f. n. 06962471006) con sede legale in Roma, Via Nemorense, 18 ed uffici in Via Tagliamento, 76, scala 7, int. 8.

TITOLI IN CUI LA DITTA E' PRESENTE

PERMESSI DI RICERCA IN TERRAFERMA		
	Numero titoli	Superficie pro-quota (Kmq)
Unico titolare	2	294,99
	SAN MARCO CASALE COCCHI	
Total	2	294,99

Complessivamente GROVE ENERGY è presente in 2 titoli per una superficie pro-quota totale di 294,99 Kmq

IDROELETTRICA ALTOMODENESE SIAM

(c.f. n. 00266280361) con sede in Lama Mocogno (MO), località Barigazzo, Via Nazionale, 65 (C.A.P. 41023)

TITOLI IN CUI LA DITTA E' PRESENTE

CONCESSIONI DI COLTIVAZIONE IN TERRAFERMA		
	Numero titoli	Superficie pro-quota (Kmq)
Unico titolare	3	39,41
	VETTA MONTE CANTIERE BARIGAZZO	
Total	3	39,41

Complessivamente IDROELETTRICA ALTOMODENESE SIAM è presente in 3 titoli per una superficie pro-quota totale di 39,41 Kmq

INDIPENDENT ENERGY SOLUTIONS

S.r.l. (c.f. n. 01425410493), con sede legale in Roma, Via della Mercedes, 11 (C.A.P. 00187) ed uffici tecnici in Roma, Viale Liegi, 10 (C.A.P. 00198).

TITOLI IN CUI LA DITTA E' PRESENTE

PERMESSI DI RICERCA IN TERRAFERMA		
	Numero titoli	Superficie pro-quota (Kmq)
Unico titolare	1	246,87
	FIUME BRUNA	
Total	1	246,87

Complessivamente INDIPENDENT ENERGY SOLUTIONS è presente in 1 titolo per una superficie pro-quota totale di 246,87 Kmq

INTERGIE

S.r.l. (c.f. n. 08708351005), con sede in Roma, Viale Trastevere, 249 (C.A.P. 00153)

TITOLI IN CUI LA DITTA E' PRESENTE

PERMESSI DI RICERCA IN TERRAFERMA		
	Numero titoli	Superficie pro-quota (Kmq)
Contitolare	1	3,57
	MONTE PALLANO	
Total	1	3,57

Complessivamente INTERGIE è presente in 1 titolo per una superficie pro-quota totale di 3,57 Kmq

JOINT-VENTURES

FOREST - CMI	MONTE PALLANO
--------------	---------------

ITALMIN EXPLORATION

S.r.l. (c.f. n. 05287541006) con sede in Roma, Viale Trastevere, 249 (C.A.P. 00153)

TITOLI IN CUI LA DITTA E' PRESENTE

PERMESSI DI RICERCA IN TERRAFERMA		
	Numero titoli	Superficie pro-quota (Kmq)
Unico titolare	1	476,23
	CORANA	
Contitolare	1	107,47
	FIUME ARRONE	
Total	2	583,70
CONCESSIONI DI COLTIVAZIONE IN TERRAFERMA		
	Numero titoli	Superficie pro-quota (Kmq)
Contitolare	1	0,24
	FONTE S. DAMIANO	
Total	1	0,24

Complessivamente ITALMIN EXPLORATION è presente in 3 titoli per una superficie pro-quota totale di 583,93 Kmq

JOINT-VENTURES

ASCENT RESOURCES ITALIA	FIUME ARRONE
CONSUL SERVICE	FONTE S. DAMIANO
MEDOILGAS CIVITA	FIUME ARRONE

ELENCO DELLE DITTE - Aggiornamento 31/ottobre/2008**LAZZI GAS**

S.r.l. (c.f. n. 00439240482) con sede in Firenze, Via Mercadante, 2/b (C.A.P. 50144)

TITOLI IN CUI LA DITTA E' PRESENTE

CONCESSIONI DI COLTIVAZIONE IN TERRAFERMA		
	Numero titoli	Superficie pro-quota (Kmq)
Unico titolare	5	40,44
	SALGASTRI MOLINAZZO GAGGIOLA CA' BELLAVISTA BOMBIANA	
Total	5	40,44

Completivamente LAZZI GAS è presente in 5 titoli per una superficie pro-quota totale di 40,44 Kmq

LUMAX OIL

S.p.A. (c.f. n. 00141800607) con sede in San Giovanni di Ripi (FR), Via Varroccia, 43 (C.A.P. 03027)

TITOLI IN CUI LA DITTA E' PRESENTE

PERMESSI DI RICERCA IN TERRAFERMA		
	Numero titoli	Superficie pro-quota (Kmq)
Unico titolare	3	2.724,58
	SORA LAGO DEL SALTO FIUME ANIENE	
Total	3	2.724,58

Completivamente LUMAX OIL è presente in 3 titoli per una superficie pro-quota totale di 2.724,58 Kmq

MEDOILGAS CIVITA

Ltd., c.f. n. 08344911006, con sede in Londra, Southampton Buildings WC2A 1AP, e sede secondaria in Roma, Via Orazio, 30 (C.a.p. 00193).

TITOLI IN CUI LA DITTA E' PRESENTE

PERMESSI DI RICERCA IN TERRAFERMA		
	Numero titoli	Superficie pro-quota (Kmq)
Unico titolare	1	276,57
	CIVITA	
Rappresentante unico	1	66,02
	MONTALBANO	
Contitolare	1	107,47
	FIUME ARRONE	
Total	3	450,05

Completivamente MEDOILGAS CIVITA è presente in 3 titoli per una superficie pro-quota totale di 450,05 Kmq

JOINT-VENTURES

ASCENT RESOURCES ITALIA	FIUME ARRONE
GAS NATURAL EXPLORACION	MONTALBANO
ITALMIN EXPLORATION	FIUME ARRONE
VEGA OIL	MONTALBANO

ELENCO DELLE DITTE - Aggiornamento 31/ottobre/2008

MEDOILGAS ITALIA

S.p.A., c.f. n. 08344911006, con sede in Roma, Via Orazio, 30 (C.a.p. 00193)

TITOLI IN CUI LA DITTA E' PRESENTE

PERMESSI DI RICERCA IN TERRAFERMA		
	Numero titoli	Superficie pro-quota (Kmq)
Unico titolare	4	546,28
	MASSERIA GAUDELLA GUARDIA VOMANO AGUGLIANO SULMONA	
Rappresentante unico	2	86,17
	SERRA S. BERNARDO MONTEMARCIANO	
Contitolare	2	297,92
	TORRENTE LA VELLA SETTECERRI	
Total	8	930,37

PERMESSI DI RICERCA NEL SOTTOFONDO MARINO		
	Numero titoli	Superficie pro-quota (Kmq)
Unico titolare	1	271,25
	B.R269.GC	
Contitolare	1	15,26
	A.R 81.FR	
Total	2	286,51

CONCESSIONI DI COLTIVAZIONE IN TERRAFERMA		
	Numero titoli	Superficie pro-quota (Kmq)
Unico titolare	4	302,91
	S. TEODORO MISANO ADRIATICO SAN BASILE SCANZANO	
Rappresentante unico	7	328,79
	TORRENTE CELONE S. ANDREA MONTE VERDESE MASSERIA PETRILLI MASSERIA GROTTAVECCHIA CASTEL DI LAMA TORRENTE CIGNO	
Contitolare	5	39,07
	S. MAURO MONTEARDONE MASSERIA ACQUASALSA LUCERA FORNOVO DI TARO	
Total	16	670,77

CONCESSIONI DI COLTIVAZIONE NEL SOTTOFONDO MARINO		
	Numero titoli	Superficie pro-quota (Kmq)
Contitolare	1	32,92
	A.C19.PI	
Total	1	32,92

Compressivamente MEDOILGAS ITALIA è presente in 27 titoli per una superficie pro-quota totale di 1.920,57 Kmq

METANO PUGLIA

di Mauro Cardinali, (c.f. CRDMRA33S01D542S) con sede in Fermo (AP), Piazza Dante, 11 (C.A.P. 63023)

TITOLI IN CUI LA DITTA E' PRESENTE

CONCESSIONI DI COLTIVAZIONE IN TERRAFERMA		
	Numero titoli	Superficie pro-quota (Kmq)
Unico titolare	1	37,49
	VALLE DEL ROVELLO	
Total	1	37,49

Compressivamente METANO PUGLIA è presente in 1 titolo per una superficie pro-quota totale di 37,49 Kmq

JOINT-VENTURES

EDISON	
	CASTEL DI LAMA LUCERA MASSERIA ACQUASALSA MASSERIA GROTTAVECCHIA S. ANDREA TORRENTE CELONE TORRENTE LA VELLA

ENI	
	A.C19.PI A.R 81.FR CASTEL DI LAMA SERRA S. BERNARDO SETTECERRI

GAS PLUS ITALIANA	
	FORNOVO DI TARO LUCERA MASSERIA ACQUASALSA MASSERIA GROTTAVECCHIA MASSERIA PETRILLI MONTE VERDESE MONTEARDONE S. MAURO TORRENTE CIGNO

PETROREP ITALIANA	
	FORNOVO DI TARO MONTE VERDESE MONTEARDONE S. ANDREA S. MAURO

SARP	
	MONTEMARCIANO

SVILUPPO RISORSE NATURALI	
	CASTEL DI LAMA MASSERIA GROTTAVECCHIA MONTEARDONE

TOTAL ITALIA	
	SERRA S. BERNARDO

ELENCO DELLE DITTE - Aggiornamento 31/ottobre/2008

NORTHERN PETROLEUM LIMITED

Ltd. (c.f. n. 97203520586) con sede secondaria in Roma, Viale Trastevere, 249 (C.a.p. 00153)

TITOLI IN CUI LA DITTA E' PRESENTE

PERMESSI DI RICERCA IN TERRAFERMA		
	Numero titoli	Superficie pro-quota (Kmq)
Unico titolare	4	1.234,34
	SAVIO NIBBIA LONGASTRINO CERASA	
Total	4	1.234,34

PERMESSI DI RICERCA NEL SOTTOFONDO MARINO		
	Numero titoli	Superficie pro-quota (Kmq)
Unico titolare	11	7.819,52
	G.R22.NP G.R21.NP G.R20.NP G.R19.NP G.R18.NP G.R17.NP F.R40.NP F.R39.NP E.R51.NP C.R147.NP C.R146.NP	
Total	11	7.819,52

Complessivamente NORTHERN PETROLEUM LIMITED è presente in 15 titoli per una superficie pro-quota totale di 9.053,86 Kmq

NORTHSUN ITALIA

S.p.A. (c.f. n. 05296511008) con sede legale ed amministrativa in Roma, Via Boncompagni, 47 (C.A.P. 00187).

TITOLI IN CUI LA DITTA E' PRESENTE

PERMESSI DI RICERCA IN TERRAFERMA		
	Numero titoli	Superficie pro-quota (Kmq)
Unico titolare	3	471,94
	TERRA DEL SOLE LA PROSPERA CASCINA S. PIETRO	
Rappresentante unico	1	33,53
	CROCETTA	
Contitolare	1	19,08
	SAN VINCENZO	
Total	5	524,54

CONCESSIONI DI COLTIVAZIONE IN TERRAFERMA		
	Numero titoli	Superficie pro-quota (Kmq)
Unico titolare	1	14,49
	CASCINA CASTELLO	
Rappresentante unico	1	4,79
	SILLARO	
Total	2	19,28

Complessivamente NORTHSUN ITALIA è presente in 7 titoli per una superficie pro-quota totale di 543,83 Kmq

PENTEX ITALIA

Ltd. (c.f. n. 97063580587) con sede in Birkshcads House (Inghilterra), Birkshcads Rods, Reogate, Surrey e sede secondaria in San Giovanni di Ripi (FR), Via Varroccia, 43 (C.A.P. 03027)

TITOLI IN CUI LA DITTA E' PRESENTE

PERMESSI DI RICERCA IN TERRAFERMA		
	Numero titoli	Superficie pro-quota (Kmq)
Unico titolare	1	631,30
	FROSINONE	
Total	1	631,30

CONCESSIONI DI COLTIVAZIONE IN TERRAFERMA		
	Numero titoli	Superficie pro-quota (Kmq)
Unico titolare	1	41,14
	STRANGOLAGALLI	
Total	1	41,14

Complessivamente PENTEX ITALIA è presente in 2 titoli per una superficie pro-quota totale di 672,44 Kmq

JOINT-VENTURES

EDISON	
	SAN VINCENZO
PO VALLEY OPERATIONS PTY	
	CROCETTA SAN VINCENZO SILLARO

ELENCO DELLE DITTE - Aggiornamento 31/ottobre/2008

PETREN

S.r.l. (c.f. n. 11964380155) con sede in San Donato Milanese (MI), Via Emilia, 20 (C.A.P. 20097)

TITOLI IN CUI LA DITTA E' PRESENTE

PERMESSI DI RICERCA IN TERRAFERMA		
	Numero titoli	Superficie pro-quota (Kmq)
Unico titolare	1	147,35
	SAMBUCHETO	
Total	1	147,35

Complessivamente PETREN è presente in 1 titolo per una superficie pro-quota totale di 147,35 Kmq

PETROCELTIC ELSA

S.r.l. (c.f. n.08662141004) con sede in Roma, Via Paola, 24, int. 7 (C.a.p. 00186).

TITOLI IN CUI LA DITTA E' PRESENTE

PERMESSI DI RICERCA IN TERRAFERMA		
	Numero titoli	Superficie pro-quota (Kmq)
Unico titolare	1	24,20
	CASE SPARSE	
Rappresentante unico	3	1.425,55
	VERCELLI CASALNOCETO CARISIO	
Contitolare	2	505,61
	TORRENTE NURE CIVITAQUANA	
Total	6	1.955,36

PERMESSI DI RICERCA NEL SOTTOFONDO MARINO		
	Numero titoli	Superficie pro-quota (Kmq)
Contitolare	1	50,67
	B.R268.RG	
Total	1	50,67

Complessivamente PETROCELTIC ELSA è presente in 7 titoli per una superficie pro-quota totale di 2.006,03 Kmq

PETROREP ITALIANA

S.p.A. (c.f. n. 00430680108) con sede in Genova, Viale Sauli, 4/8b (C.A.P. 16121) ed uffici in Milano, Via Giacomo Leopardi, 26 (C.A.P. 20123)

TITOLI IN CUI LA DITTA E' PRESENTE

PERMESSI DI RICERCA IN TERRAFERMA		
	Numero titoli	Superficie pro-quota (Kmq)
Contitolare	2	73,35
	TORRENTE NURE BARDONE	
Total	2	73,35

CONCESSIONI DI COLTIVAZIONE IN TERRAFERMA		
	Numero titoli	Superficie pro-quota (Kmq)
Contitolare	6	31,85
	TORRENTE MENOCCHIA S. MAURO S. ANDREA MONTEARDONE MONTE VERDESE FORNOVO DI TARO	
Total	6	31,85

Complessivamente PETROREP ITALIANA è presente in 8 titoli per una superficie pro-quota totale di 105,2 Kmq

JOINT-VENTURES

ENI	TORRENTE NURE VERCELLI
GAS PLUS ITALIANA	CASALNOCETO
PETROREP ITALIANA	TORRENTE NURE
SOCIETA' COSTRUZIONE CONDOTTE	CARISIO
VEGA OIL	B.R268.RG CIVITAQUANA

JOINT-VENTURES

EDISON	S. ANDREA TORRENTE MENOCCHIA
ENI	TORRENTE NURE
GAS PLUS ITALIANA	BARDONE FORNOVO DI TARO MONTE VERDESE MONTEARDONE S. MAURO
MEDOILGAS ITALIA	FORNOVO DI TARO MONTE VERDESE MONTEARDONE S. ANDREA S. MAURO
PETROCELTIC ELSA	TORRENTE NURE
SVILUPPO RISORSE NATURALI	MONTEARDONE

ELENCO DELLE DITTE - Aggiornamento 31/ottobre/2008

PO VALLEY OPERATIONS PTY

Ltd. (c.f. n. 05584311004) con sede legale in Roma, Via della Luce, 58 (C.A.P. 00153) e sede amministrativa in Roma, Via del Gesù, 89 (C.A.P. 00186)

TITOLI IN CUI LA DITTA E' PRESENTE

PERMESSI DI RICERCA IN TERRAFERMA		
	Numero titoli	Superficie pro-quota (Kmq)
Contitolare	2	28,33
	SAN VINCENZO CROCETTA	
Total	2	28,33

CONCESSIONI DI COLTIVAZIONE IN TERRAFERMA		
	Numero titoli	Superficie pro-quota (Kmq)
Contitolare	1	2,58
	SILLARO	
Total	1	2,58

Compressivamente PO VALLEY OPERATIONS PTY è presente in 3 titoli per una superficie pro-quota totale di 30,91 Kmq

JOINT-VENTURES

EDISON	
	SAN VINCENZO

NORTHSUN ITALIA	
	CROCETTA SAN VINCENZO SILLARO

PUMA PETROLEUM

S.r.l., con sede legale a Milano, Via Vittor Pisani, 27 (C.a.p. 20124).

TITOLI IN CUI LA DITTA E' PRESENTE

PERMESSI DI RICERCA IN TERRAFERMA		
	Numero titoli	Superficie pro-quota (Kmq)
Unico titolare	1	317,86
	BORSANO	
Total	1	317,86

Compressivamente PUMA PETROLEUM è presente in 1 titolo per una superficie pro-quota totale di 317,86 Kmq

SARP

TITOLI IN CUI LA DITTA E' PRESENTE

PERMESSI DI RICERCA IN TERRAFERMA		
	Numero titoli	Superficie pro-quota (Kmq)
Contitolare	1	24,70
	MONTEMARCIANO	
Total	1	24,70

Compressivamente SARP è presente in 1 titolo per una superficie pro-quota totale di 24,7 Kmq

JOINT-VENTURES

MEDOILGAS ITALIA	
	MONTEMARCIANO

SHELL ITALIA E & P

S.p.A. (c.f. n. 05160421003) con sede in Roma, Via dei Due Macelli, 66 (C.a.p. 00187).

TITOLI IN CUI LA DITTA E' PRESENTE

PERMESSI DI RICERCA IN TERRAFERMA		
	Numero titoli	Superficie pro-quota (Kmq)
Contitolare	3	29,40
	TEMPA MOLIANO MONTE LA ROSSA FOSSO VALDIENNA	
Total	3	29,40

CONCESSIONI DI COLTIVAZIONE IN TERRAFERMA		
	Numero titoli	Superficie pro-quota (Kmq)
Contitolare	2	331,62
	VAL D'AGRI GORGOGLIONE	
Total	2	331,62

Compressivamente SHELL ITALIA E & P è presente in 5 titoli per una superficie pro-quota totale di 361,03 Kmq

JOINT-VENTURES

EDISON	
	MONTE LA ROSSA

ENI	
	FOSSO VALDIENNA MONTE LA ROSSA TEMPA MOLIANO VAL D'AGRI

ESSO ITALIANA	
	FOSSO VALDIENNA TEMPA MOLIANO

TOTAL ITALIA	
	FOSSO VALDIENNA GORGOGLIONE TEMPA MOLIANO

SIM

S.r.l. (c.f. n. 00171870462) con sede in Viareggio (Lucca), località Massarosa (LU), Via Montramito (C.A.P. 55054)

TITOLI IN CUI LA DITTA E' PRESENTE

CONCESSIONI DI COLTIVAZIONE IN TERRAFERMA		
	Numero titoli	Superficie pro-quota (Kmq)
Unico titolare	2	313,14
	TOMBOLO PIETRAMALA	
Total	2	313,14

Compressivamente SIM è presente in 2 titoli per una superficie pro-quota totale di 313,14 Kmq

ELENCO DELLE DITTE - Aggiornamento 31/ottobre/2008

SOCIETA' COSTRUZIONE CONDOTTE

TITOLI IN CUI LA DITTA E' PRESENTE

PERMESSI DI RICERCA IN TERRAFERMA		
	Numero titoli	Superficie pro-quota (Kmq)
Unico titolare	1	61,38
	COLLE GRANATA	
Contitolare	1	36,40
	CARISIO	
Total	2	97,78

Compressivamente SOCIETA' COSTRUZIONE CONDOTTE è presente in 2 titoli per una superficie pro-quota totale di 97,78 Kmq

JOINT-VENTURES

PETROCELTIC ELSA	
	CARISIO

SOCOPLUS

S.r.l. (c.f. n. 02242850341) con sede legale ed uffici in Fidenza (PR), Via Emilia, 12 (C.a.p. 43036)

TITOLI IN CUI LA DITTA E' PRESENTE

CONCESSIONI DI COLTIVAZIONE IN TERRAFERMA		
	Numero titoli	Superficie pro-quota (Kmq)
Unico titolare	1	1,15
	POGGIO CASTIONE	
Total	1	1,15

Compressivamente SOCOPLUS è presente in 1 titolo per una superficie pro-quota totale di 1,15 Kmq

STOGIT

TITOLI IN CUI LA DITTA E' PRESENTE

CONCESSIONI DI STOCCAGGIO IN TERRAFERMA		
	Numero titoli	Superficie pro-quota (Kmq)
Unico titolare	10	689,86
	SETTALA STOCCAGGIO SERGNANO STOCCAGGIO SABBIONCELLO STOCCAGGIO RIPALTA STOCCAGGIO MINERBIO STOCCAGGIO FIUME TRESTE STOCCAGGIO CORTEMAGGIORE STOCCAGGIO BRUGHERIO STOCCAGGIO BORDOLANO STOCCAGGIO ALFONSINE STOCCAGGIO	
Total	10	689,86

Compressivamente STOGIT è presente in 10 titoli per una superficie pro-quota totale di 689,86 Kmq

SVILUPPO RISORSE NATURALI

S.r.l., (c.f. n. 07589111009) con sede legale in Roma, Via Reno, 5 (C.A.P. 00198).

TITOLI IN CUI LA DITTA E' PRESENTE

PERMESSI DI RICERCA IN TERRAFERMA		
	Numero titoli	Superficie pro-quota (Kmq)
Unico titolare	1	308,83
	SANTA MARGHERITA	
Contitolare	1	112,60
	CODOGNO	
Total	2	421,43
CONCESSIONI DI COLTIVAZIONE IN TERRAFERMA		
	Numero titoli	Superficie pro-quota (Kmq)
Contitolare	3	32,23
	MONTEARDONE MASSERIA GROTTAVECCHIA CASTEL DI LAMA	
Total	3	32,23

Compressivamente SVILUPPO RISORSE NATURALI è presente in 5 titoli per una superficie pro-quota totale di 453,66 Kmq

JOINT-VENTURES

COMPAGNIA GENERALE IDROCARBURI	
	CODOGNO
EDISON	
	CASTEL DI LAMA CODOGNO MASSERIA GROTTAVECCHIA
ENI	
	CASTEL DI LAMA
GAS PLUS ITALIANA	
	MASSERIA GROTTAVECCHIA MONTEARDONE
MEDOILGAS ITALIA	
	CASTEL DI LAMA MASSERIA GROTTAVECCHIA MONTEARDONE
PETROREP ITALIANA	
	MONTEARDONE

ELENCO DELLE DITTE - Aggiornamento 31/ottobre/2008

TOTAL ITALIA

S.p.A., (c.f. n. 00803030154), con sede legale in Milano, Via Arconati, 1 (C.a.p. 20135) e sede amministrativa a Roma, Via Cornelia, 498 (C.a.p. 00166)

TITOLI IN CUI LA DITTA E' PRESENTE

PERMESSI DI RICERCA IN TERRAFERMA		
	Numero titoli	Superficie pro-quota (Kmq)
Rappresentante unico	2	277,57
	TEANA ALIANO	
Contitolare	3	65,98
	TEMPA MOLIANO SERRA S. BERNARDO FOSSO VALDIENNA	
Total	5	343,55

CONCESSIONI DI COLTIVAZIONE IN TERRAFERMA		
	Numero titoli	Superficie pro-quota (Kmq)
Rappresentante unico	1	217,94
	GORGOLIONE	
Total	1	217,94

Compressivamente TOTAL ITALIA è presente in 6 titoli per una superficie pro-quota totale di 561,49 Kmq

JOINT-VENTURES

ENI	
	ALIANO FOSSO VALDIENNA SERRA S. BERNARDO TEANA TEMPA MOLIANO
ESSO ITALIANA	
	FOSSO VALDIENNA TEMPA MOLIANO
MEDOILGAS ITALIA	
	SERRA S. BERNARDO
SHELL ITALIA E & P	
	FOSSO VALDIENNA GORGOLIONE TEMPA MOLIANO

TURCHI MAURIZIO

(c.f. TRCMRZ50L06D486S) con sede in Fanano (MO), Via Canevare, 350 (C.A.P. 41021)

TITOLI IN CUI LA DITTA E' PRESENTE

CONCESSIONI DI COLTIVAZIONE IN TERRAFERMA		
	Numero titoli	Superficie pro-quota (Kmq)
Unico titolare	1	0,67
	TRIGNANO	
Total	1	0,67

Compressivamente TURCHI MAURIZIO è presente in 1 titolo per una superficie pro-quota totale di ,67 Kmq

VEGA OIL

S.p.A. (c.f. n. 07721631005) con sede in Roma, Via Romeo Romei, 27 (C.A.P. 00100).

TITOLI IN CUI LA DITTA E' PRESENTE

PERMESSI DI RICERCA IN TERRAFERMA		
	Numero titoli	Superficie pro-quota (Kmq)
Unico titolare	1	154,55
	POSTA NUOVA	
Rappresentante unico	1	399,99
	CIVITAQUANA	
Contitolare	1	49,51
	MONTALBANO	
Total	3	604,05

PERMESSI DI RICERCA NEL SOTTOFONDO MARINO		
	Numero titoli	Superficie pro-quota (Kmq)
Unico titolare	1	336,98
	C.R148.VG	
Rappresentante unico	1	76,01
	B.R268.RG	
Total	2	412,99

Compressivamente VEGA OIL è presente in 5 titoli per una superficie pro-quota totale di 1.017,04 Kmq

JOINT-VENTURES

GAS NATURAL EXPLORACION	
	MONTALBANO
MEDOILGAS CIVITA	
	MONTALBANO
PETROCELTIC ELSA	
	B.R268.RG CIVITAQUANA