



MINISTERO DELLO SVILUPPO ECONOMICO
DIPARTIMENTO PER LA COMPETITIVITÀ
DIREZIONE GENERALE PER L'ENERGIA E LE RISORSE MINERARIE
UFFICIO NAZIONALE MINERARIO PER GLI IDROCARBURI E LA GEOTERMIA

Anno LII - N. 10

31 Ottobre 2008

BOLLETTINO UFFICIALE DEGLI IDROCARBURI E DELLA GEOTERMIA



MINISTERO DELLO SVILUPPO ECONOMICO
DIPARTIMENTO PER LA COMPETITIVITÀ
DIREZIONE GENERALE PER L'ENERGIA E LE RISORSE MINERARIE
UFFICIO NAZIONALE MINERARIO PER GLI IDROCARBURI E LA GEOTERMIA

Anno LII - N. 10

31 Ottobre 2008

BOLLETTINO UFFICIALE DEGLI IDROCARBURI E DELLA GEOTERMIA

Direttore responsabile: GILBERTO DIALUCE
Redazione: MARIA BEATRICE DE AMICIS
Grafica e impaginazione: OMBRETTA COPPI – NICOLA SANTOCCHI

SOMMARIO

AVVERTENZE	5
INDIRIZZI	6
AVVISO.....	7

ATTIVITÀ DI RICERCA E COLTIVAZIONE DI IDROCARBURI IN TERRA

ISTANZE DI PERMESSI DI RICERCA

NUOVE ISTANZE

Istanza di permesso di ricerca «BARBAIANA» presentata dalla Società MAC Oil	8
Istanza di permesso di ricerca «SAN GRATO» presentata dalla Società MAC Oil	8

PERMESSI DI RICERCA

DECRETI DI CONFERIMENTO

Conferimento del permesso di ricerca «JOLANDA DI SAVOIA» alla Società Geogas	10
Conferimento del permesso di ricerca «ALTEDO» alla Società Compagnia Generale Idrocarburi	12
Conferimento del permesso di ricerca «CASALE COCCHI» alla Società Grove Energy.....	14
Conferimento del permesso di ricerca «LA PROSPERA» alla Società Northsun Italia.....	17
Conferimento del permesso di ricerca «SANTA MARGHERITA» alla Società Sviluppo Risorse Naturali...19	
Conferimento del permesso di ricerca «TERRA DEL SOLE» alla Società Northsun Italia	21

DECRETI RELATIVI ALLA VIGENZA

Prolungamento della vigenza del permesso di ricerca «ZURLENGO» della Società ENI (r.u.).....	24
----------------------------------------------------------------------------------------------	----

DECRETI RELATIVI ALLA TITOLARITÀ

Trasferimento, alla Società Petroceltic Elsa, di quota della titolarità della Società Vega Oil, contestualmente nominata rappresentante unica delle titolari, relativamente al permesso di ricerca «CIVITAQUANA».....	25
Trasferimento, alla Società Gas Natural Exploracion, della quota di titolarità della Società Gas Natural Vendita Italia relativa al permesso di ricerca «MONTALBANO».....	26

DECRETI DI PROROGA E DI RIDUZIONE

Proroga e riduzione dell'area del permesso di ricerca «FROSINONE» della Società Pentex Italia.....	27
----------------------------------------------------------------------------------------------------	----

CONCESSIONI DI COLTIVAZIONE

ISTANZE DI PROROGA

Istanza di proroga della concessione di coltivazione «COLLE DI LAURO» presentata dalla Società Edison (r.u.).....	30
-------------------------------------------------------------------------------------------------------------------	----

ISTANZE DI ESTENSIONE DELL'AREA

Istanza di estensione dell'area della concessione di coltivazione «FONTE S. DAMIANO» presentata dalla Società Consul Service (r.u.)	30
-------------------------------------------------------------------------------------------------------------------------------------------	----

ATTIVITÀ DI RICERCA E COLTIVAZIONE DI IDROCARBURI IN MARE

ISTANZE DI PERMESSO

NUOVE ISTANZE

Istanza di permesso di ricerca «d355C.R-.SR» presentata dalla Società Sviluppo Risorse Naturali.....	31
------------------------------------------------------------------------------------------------------	----

DOMANDE DI RIPERIMETRAZIONE

Domanda di ripermimetrazione dell'area dell'istanza di permesso di ricerca «d147D.R-.AG» presentata dalla Società ENI	32
-----------------------------------------------------------------------------------------------------------------------------	----

MERCATO DEL GAS NATURALE

COMUNICATI

Comunicazione prevista dall'articolo 3, comma 10, del Decreto legislativo 23 maggio 2000, n.164.	33
-------------------------------------------------------------------------------------------------------	----

PIANI TOPOGRAFICI

TAV. 1 – Istanza di permesso di ricerca BARBAIANA	36
TAV. 2 – Istanza di permesso di ricerca S. GRATO	37
TAV. 3 – Permesso di ricerca JOLANDA DI SAVOIA	38
TAV. 4 – Permesso di ricerca ALTEDO	39
TAV. 5 – Permesso di ricerca CASALE COCCHI	40
TAV. 6 – Permesso di ricerca LA PROSPERA	41
TAV. 7 – Permesso di ricerca S. MARGHERITA.....	42
TAV. 8 – Permesso di ricerca TERRA DEL SOLE	43

TAV. 9 – Permesso di ricerca FROSINONE.....	44
TAV. 10 – Istanza di permesso di ricerca d 355 C.R-.SR.....	45

ELENCHI

ELENCO DELLE ISTANZE	46
ELENCO DEI TITOLI VIGENTI	94

AVVERTENZE

Al fine di agevolare la consultazione delle istanze e dei provvedimenti citati con il loro numero di pubblicazione nel *Bollettino Ufficiale degli Idrocarburi e della Geotermia*, si riportano qui di seguito i numeri di pubblicazione che contrassegnano le istanze ed i provvedimenti pubblicati in ciascun numero del *B.U.I.G.*

BOLLETTINO			NUMERI DI PUBBLICAZIONE		BOLLETTINO			NUMERI DI PUBBLICAZIONE	
Anno	Numero	Data di pubblicazione	dal numero	al numero	Anno	Numero	Data di pubblicazione	dal numero	al numero
XLVI	1	31 gennaio 2002	1	23	XLIX	7	31 luglio 2005	72	95
XLVI	2	28 febbraio 2002	24	27	XLIX	8	31 agosto 2005	96	107
XLVI	3	31 marzo 2002	28	43	XLIX	9	30 settembre 2005	108	113
XLVI	4	30 aprile 2002	44	72	XLIX	10	31 ottobre 2005	114	127
XLVI	5	31 maggio 2002	73	95	XLIX	11	30 novembre 2005	128	136
XLVI	6	30 giugno 2002	96	109	XLIX	12	31 dicembre 2005	137	155
XLVI	7	31 luglio 2002	110	123					
XLVI	8	31 agosto 2002	124	146	L	1	31 gennaio 2006	1	15
XLVI	9	30 settembre 2002	147	166	L	2	28 febbraio 2006	16	34
XLVI	10	31 ottobre 2002	167	171	L	3	31 marzo 2006	35	43
XLVI	11	30 novembre 2002	172	178	L	4	30 aprile 2006	44	61
XLVI	12	31 dicembre 2002	179	205	L	5	31 maggio 2006	62	71
					L	6	30 giugno 2006	72	81
XLVII	1	31 gennaio 2003	1	8	L	7	31 luglio 2006	82	94
XLVII	2	28 febbraio 2003	9	24	L	8	31 agosto 2006	95	113
XLVII	3	31 marzo 2003	25	40	L	9	30 settembre 2006	114	124
XLVII	4	30 aprile 2003	41	64	L	10	31 ottobre 2006	125	134
XLVII	5	31 maggio 2003	65	81	L	11	30 novembre 2006	135	152
XLVII	6	30 giugno 2003	82	88	L	12	31 dicembre 2006	153	168
XLVII	7	31 luglio 2003	89	100					
XLVII	8	31 agosto 2003	101	118	LI	1	31 gennaio 2007	1	10
XLVII	9	30 settembre 2003	119	124	LI	2	28 febbraio 2007	11	22
XLVII	10	31 ottobre 2003	125	135	LI	3	31 marzo 2007	23	32
XLVII	11	30 novembre 2003	136	144	LI	4	30 aprile 2007	33	51
XLVII	12	31 dicembre 2003	145	167	LI	5	31 maggio 2007	52	62
					LI	6	30 giugno 2007	63	64
XLVIII	1	31 gennaio 2004	1	10	LI	7	31 luglio 2007	65	75
XLVIII	2	29 febbraio 2004	11	24	LI	8	31 agosto 2007	76	88
XLVIII	3	31 marzo 2004	25	47	LI	9	30 settembre 2007	89	98
XLVIII	4	30 aprile 2004	48	60	LI	10	31 ottobre 2007	99	117
XLVIII	5	31 maggio 2004	61	69	LI	11	30 novembre 2007	118	140
XLVIII	6	30 giugno 2004	70	82	LI	12	31 dicembre 2007	141	151
XLVIII	7	31 luglio 2004	83	87					
XLVIII	8	31 agosto 2004	88	104	LII	1	31 gennaio 2008	1	11
XLVIII	9	30 settembre 2004	105	112	LII	2	29 febbraio 2008	12	20
XLVIII	10	31 ottobre 2004	113	119	LII	3	31 marzo 2008	21	38
XLVIII	11	30 novembre 2004	120	147	LII	4	30 aprile 2008	39	53
XLVIII	12	31 dicembre 2004	148	158	LII	5	31 maggio 2008	54	66
					LII	6	30 giugno 2008	67	82
XLIX	1	31 gennaio 2005	1	8	LII	7	31 luglio 2008	83	134
XLIX	2	28 febbraio 2005	9	19	LII	8	31 agosto 2008	135	145
XLIX	3	31 marzo 2005	20	32	LII	9	30 settembre 2008	146	156
XLIX	4	30 aprile 2005	33	43	LII	10	31 ottobre 2008	157	173
XLIX	5	31 maggio 2005	44	49					
XLIX	6	30 giugno 2005	50	71					

La delimitazione delle istanze, dei permessi e delle concessioni pubblicate sui BUIG è rappresentata esclusivamente dalle relative coordinate geografiche, pertanto le tavole allegate sono puramente indicative ed eventuali incongruenze con le suddette coordinate geografiche sono da considerarsi semplici imprecisioni grafiche.

Eventuali opposizioni o reclami avverso le istanze ed i provvedimenti pubblicati nel *B.U.I.G.*, redatte in carta legale, vanno indirizzate al Ministero dello sviluppo economico - Direzione generale dell'energia e delle risorse minerarie - Ufficio nazionale minerario per gli idrocarburi e la geotermia - Roma, Via Molise, 2 (C.A.P. 00187).

Si comunica inoltre che, per ovviare ai ritardi tecnici nella distribuzione e messa in vendita del *B.U.I.G.*, gli Operatori interessati alla tempestiva conoscenza dei dati di pubblicazione possono consultare le bozze di stampa o, in assenza, il sommario ed i piani topografici, presso la Redazione del *B.U.I.G.*, all'indirizzo suddetto, a partire dal 1° giorno del mese successivo alla data di pubblicazione del Bollettino stesso.

INDIRIZZI

MINISTERO SVILUPPO ECONOMICO

Dipartimento per la Competitività

Direzione Generale per l'Energia e le Risorse Minerarie

UFFICIO NAZIONALE MINERARIO PER GLI IDROCARBURI E LA GEOTERMIA

– Uffici XVIII, XIX, XX, XXI - Via Molise, 2 - 00187 Roma - tel. 06 47052859 - fax 06 47887802

– Ufficio XXII - Via Zamboni, 1 - 40125 Bologna - tel. 051 234326 - fax 051 228927

– Ufficio XXIII - Via Benedetto Croce, 40 - 00142 Roma - tel. 06 5411754 - fax 06 5410696

– Ufficio XXIV - Piazza Giovanni Bovio, 22 - 80133 Napoli - tel. 081 5510049 - fax 081 5519460

MERCATO DEL GAS

Ufficio X - Via Molise, 2 - 00187 Roma - tel. 06 47052796 - fax 06 47052036

AVVISO

Con riferimento alle istanze di permesso di ricerca «OLIVETO LUCANO», presentate rispettivamente:

- in data 6 ottobre 1998 dalle Società FINA ITALIANA e BRITISH GAS RIMI e pubblicata nel B.U.I.G. Anno XLII – N. 11;
- in data novembre 1998 dalla Società MOBIL OIL ITALIANA e pubblicata nel B.U.I.G. Anno XLII – N. 12;

si rende noto che, a seguito della proposta di costituire una joint-venture avanzata dal Ministero delle attività produttive per la conduzione in comune della ricerca e quindi superare la situazione concorrenziale, la Società BRITISH GAS RIMI, con comunicazione al Ministero delle attività produttive del 2 agosto 2001, dichiarava di non essere più interessata all'esplorazione dell'area in questione. Pertanto, di rinunciare a partecipare alla joint-venture allora costituitasi, con quote paritetiche, fra le Società TOTAL FINA ELF ITALIA S.p.A. (r.u.) e MOBIL OIL ITALIANA S.r.l.

Attualmente, operatori dell'istanza di permesso di ricerca «OLIVETO LUCANO» sono le Società ESSO ITALIANA e TOTAL ITALIA.

ATTIVITÀ DI RICERCA E COLTIVAZIONE DI IDROCARBURI IN TERRA

ISTANZE DI PERMESSI DI RICERCA

NUOVE ISTANZE

NUMERO DI PUBBLICAZIONE: 157.

Istanza di permesso di ricerca «BARBAIANA» presentata dalla Società MAC Oil
(estratto).

Richiedente: Società MAC OIL – Roma, Piazza Barberini, 52.

Data di presentazione dell'istanza: 4 settembre 2008.

Denominazione convenzionale del permesso richiesto: «BARBAIANA».

Ubicazione e delimitazione del permesso richiesto:

- Regioni: Lombardia (101,10).
- Province: Milano - Varese.
- Fogli della Carta d'Italia alla scala 1:100.000 (I.G.M.): 45.

Coordinate geografiche dei vertici:

Vertice	Longitudine W Monte Mario	Latitudine N
a	-3° 28'	45° 36'
b	-3° 20'	45° 36'
c	-3° 20'	45° 34'
d	-3° 15'	45° 34'
e	-3° 15'	45° 32'
f	-3° 28'	45° 32'

- Superficie richiesta: km² 101,10.

Riproduzione del piano topografico del permesso richiesto: Tav. n. 1 fuori testo.

NUMERO DI PUBBLICAZIONE: 158.

Istanza di permesso di ricerca «SAN GRATO» presentata dalla Società MAC Oil
(estratto).

Richiedente: Società MAC OIL – Roma, Piazza Barberini, 52.

Data di presentazione dell'istanza: 4 settembre 2008.

Denominazione convenzionale del permesso richiesto: «SAN GRATO».

Ubicazione e delimitazione del permesso richiesto:

- Regioni: Lombardia (171,30).
- Province: Cremona – Lodi - Milano - Pavia.
- Fogli della Carta d'Italia alla scala 1:100.000 (I.G.M.): 45-59-60.

Coordinate geografiche dei vertici:

Vertice	Longitudine W Monte Mario	Latitudine N
a	-3° 00'	45° 23'
b	-2° 49'	45° 23'
c	-2° 49'	45° 20'
d	-2° 55'	45° 20'
e	-2° 55'	45° 18'
f	-3° 02'	45° 18'
g	-3° 02'	45° 16'
h	-3° 08'	45° 16'
i	-3° 08'	45° 20'
l	-3° 00'	45° 20'

- Superficie richiesta: km² 171,30.

Riproduzione del piano topografico del permesso richiesto: Tav. n. 2 fuori testo.

PERMESSI DI RICERCA

DECRETI DI CONFERIMENTO

NUMERO DI PUBBLICAZIONE: 159.

DECRETO MINISTERIALE 10 settembre 2008.

Conferimento del permesso di ricerca «JOLANDA DI SAVOIA» alla Società Geogas
(v. Tavola fuori testo n. 3).

IL DIRETTORE GENERALE DELL'ENERGIA E DELLE RISORSE MINERARIE

Vista la legge 11 gennaio 1957, n. 6;

Vista la legge 21 luglio 1967, n. 613;

Vista la legge 9 gennaio 1991, n. 9;

Vista la legge 6 dicembre 1991, n. 394;

Visto il decreto legislativo 25 novembre 1996, n. 625;

Visto il decreto legislativo 5 febbraio 1997, n. 22;

Visto il decreto legislativo 31 marzo 1998, n. 112;

Visto il decreto legislativo 11 maggio 1999, n. 152;

Visto il decreto legislativo 30 marzo 2001, n. 165;

Vista la legge 20 agosto 2004, n. 239 ed, in particolare, l'art. 1, comma 78, il quale prevede che il permesso di ricerca degli idrocarburi in terraferma è rilasciato a seguito di un procedimento unico al quale partecipano le Amministrazioni statali, regionali e locali interessate, svolto nel rispetto dei principi di semplificazione e con le modalità di cui alla legge 1 agosto 1990, 241;

Visto il decreto legislativo 3 aprile 2006 n. 152, come modificato dal decreto legislativo 8 novembre 2006, n. 284 e dal decreto legislativo 16 gennaio 2008, n. 4;

Visto il D.P.R. 18 aprile 1994, n. 484;

Visto il D.M. 6 agosto 1991 di approvazione del nuovo disciplinare tipo per i permessi di prospezione e ricerca e per le concessioni di coltivazione di idrocarburi liquidi e gassosi;

Visto l'Accordo procedimentale (rep. N. 1247) sancito dalla Conferenza Stato-Regioni in data 24 aprile 2001 per l'acquisizione dell'intesa prevista dall'art. 29, comma 2, lettera l) del D.Lgs 112/98, come modificato dall'art. 3, comma 1, lettera b) del D.Lgs 443/99;

Vista l'istanza, in data 15 ottobre 2003 della Soc. Geogas srl, di permesso di ricerca di idrocarburi liquidi e gassosi denominata "JOLANDA DI SAVOIA", ricadente in territorio della provincia di Ferrara;

Visto il parere favorevole al conferimento del permesso espresso dal Comitato tecnico per gli idrocarburi e la geotermia in data 15 luglio 2004;

Visto il programma dei lavori allegato all'istanza;

Vista la nota ministeriale n. 3819 del 1 marzo 2005 con la quale la Società richiedente è stata invitata a presentare alla Regione Emilia Romagna il rapporto ambientale di cui al disposto dell'art. 35 del D. Lgs. n. 112 del 1998 e del D.P.C.M. 3 settembre 1999;

Vista la nota in data 5 ottobre 2005 con la quale la Soc. Geogas srl ha presentato alla Regione Emilia Romagna il rapporto ambientale richiesto;

Vista la delibera n. 2015/2005 del 5 dicembre 2005 della Regione Emilia Romagna con la quale è stato valutato ambientalmente compatibile il programma lavori del permesso in questione dettando alcune prescrizioni e condizioni per l'esecuzione dei lavori;

Vista la delibera n. 911/2006 del 26 giugno 2006 della Regione Emilia Romagna con la quale è stata espressa l'intesa al conferimento del permesso in parola;

Vista la nota n. 54612 del 20 giugno 2006 della Provincia di Ferrara con la quale è stato espresso il proprio assenso al conferimento del permesso;

Visti i verbali delle riunioni delle conferenze di servizi tenutesi in data 27 giugno 2006, convocata con la nota ministeriale n. 9546 del 1 giugno 2006, ed in data 22 giugno 2007, convocata con la nota ministeriale n. 9393 del 30 maggio 2007, nel corso delle quali è stata acquisita l'intesa, previa verifica ambientale, della Regione Emilia Romagna e l'assenso della provincia di Ferrara;

Visto il verbale della riunione della conferenza di servizi tenutasi in data 5 giugno 2008, convocata con la nota ministeriale n. 9058 del 19 maggio 2008, nella quale la consultazione è stata estesa ai Comuni interessati dall'area del permesso;

Considerato che è stata acquisita l'intesa, previa verifica ambientale, dalla Regione Emilia Romagna e che nella riunione della Conferenza di servizi, tenuta in data 5 giugno 2008 presso la sede della Regione Emilia Romagna, è emerso un unanime accordo al conferimento del permesso alle condizioni e prescrizioni di cui alla citata delibera n. 2015/2005 della Regione Emilia Romagna;

Considerato che in tale sede è emersa l'impossibilità, allo stato attuale, da parte della Società istante di presentare un progetto operativo contenente l'esatta localizzazione delle opere e degli impianti di cui ai commi 77 e 82 della legge n. 239/2004, necessario per consentirne la dichiarazione di pubblica utilità, per determinare l'eventuale effetto di variante urbanistica e per richiedere le autorizzazioni o ulteriori atti di assenso necessari all'attività di ricerca;

Ritenuto che la Società istante potrà attivare le procedure necessarie alla dichiarazione di pubblica utilità e di eventuale variante urbanistica, successivamente all'emanazione del presente decreto, quando nel corso delle attività di ricerca, sarà in grado, in relazione agli esiti preliminari dell'attività stessa, di presentare un dettagliato progetto operativo contenente l'esatta localizzazione delle opere e degli impianti nonché richiedere le ulteriori autorizzazioni o atti di assenso per l'attività di ricerca;

Ritenuto che il permesso di ricerca possa essere conferito imponendo alla Società permissionaria il rispetto delle condizioni e prescrizioni espresse nel succitato provvedimento della Regione Emilia Romagna;

D E C R E T A:

Art. 1. - Alla Società GEOGAS s.r.l. (c.f. n. 00181440348), con sede legale ed uffici in viale Mentana 142 - 43100 Parma - è accordato, ai sensi del combinato disposto dell'art. 6 della Legge n. 9 del 1991 e dell'art. 1, comma 7, della Legge 23 agosto 2004, n. 239, il permesso di ricerca esclusivo per idrocarburi liquidi e gassosi convenzionalmente denominato «JOLANDA DI SAVOIA», ricadente nel territorio della provincia di Ferrara, per la durata di anni sei a decorrere dalla data del presente decreto.

Art. 2. - La Società permissionaria è tenuta ad attivare, per le ragioni indicate in premessa, le procedure per il rilascio di ulteriori autorizzazioni e/o atti di assenso per opere o infrastrutture necessarie all'attività di ricerca nonché per la dichiarazione di pubblica utilità e l'eventuale variante urbanistica, quando sarà in grado di presentare un dettagliato progetto operativo contenente l'esatta localizzazione delle opere e degli impianti.

Art. 3.- La zona del terreno entro la quale la Società permissionaria eseguirà la ricerca, secondo il programma dei lavori nelle premesse citate e che con il presente decreto s'intende approvato, è delimitata, sul piano topografico alla scala 1:100.000, allegato al presente decreto, con linea continua di colore nero passante per i sei vertici, le cui coordinate geografiche, rilevate graficamente sul piano stesso, sono riportate nella tabella allegata al presente decreto.

L'estensione del permesso è di kmq. 119,50 (centodiciannovevirgolacinquanta).

Art. 4.- Il permesso è accordato alle condizioni stabilite nel disciplinare tipo approvato con il D.M. 6 agosto 1991.

La Società permissionaria è tenuta ad osservare le eventuali ulteriori prescrizioni che potranno essere impartite dalla Direzione generale per l'energia e le risorse minerarie - Ufficio nazionale minerario per gli idrocarburi e la geotermia - o dal competente Ufficio territoriale UNMIG - XXII - di Bologna.

Le attività dovranno essere condotte nel rispetto della normativa vigente, in particolare delle norme sulla sicurezza e salute nei luoghi di lavoro.

La Società permissionaria è altresì tenuta, nel corso dello svolgimento della attività di ricerca, ad osservare tutte le prescrizioni, indicazioni e condizioni di cui alla citata delibera n. 2015/2005 della Regione Emilia Romagna, che è parte integrante del presente decreto.

Art. 5.- A decorrere dalla data di pubblicazione del presente decreto il titolare del permesso è tenuto a corrispondere allo Stato il canone annuo anticipato di € 5,16 per kmq di superficie, ai sensi dell'art. 18 del D. Lgs. 25 novembre 1996, n. 625, aggiornato secondo l'indice ISTAT per gli anni seguenti.

Art. 6.- La Società permissionaria è tenuta ad iniziare lo studio geologico di dettaglio entro tre mesi dalla prima nel tempo delle date di consegna e di pubblicazione nel Bollettino Ufficiale degli Idrocarburi e della Geotermia del presente decreto ed i lavori di perforazione entro trentasei mesi dalla stessa data, fermo restando quanto previsto all'art. 2 e previa acquisizione del giudizio di compatibilità ambientale, come disposto dalla citata delibera n. 2015/2005 della Regione Emilia-Romagna.

Art. 7.- All'interno dei perimetri delle aree naturali protette di cui all'art. 2 della legge 6 dicembre 1991, n. 394, la Società permissionaria dovrà svolgere le operazioni di ricerca nel rispetto dei limiti e delle modalità previste dal Regolamento, dal Piano o dal provvedimento di salvaguardia che disciplina le attività nell'area interessata.

In tali casi l'inizio delle operazioni di ricerca sarà subordinato al rilascio di preventivo nulla osta da parte dell'organismo preposto alla gestione dell'area naturale interessata o, in sua assenza, da parte delle autorità competenti indicate dal provvedimento di salvaguardia.

Art. 8. - Il permesso è accordato senza pregiudizio degli eventuali diritti dei terzi.

Art. 9. - Contro il presente provvedimento è ammesso ricorso giurisdizionale avanti al Tribunale Amministrativo Regionale Lazio, sede di Roma, secondo le modalità di cui alla legge 6 dicembre 1971, n. 1034, ovvero ricorso Straordinario al Capo dello Stato, ai sensi del Decreto del Presidente della Repubblica 25.11.1971, n. 1199, rispettivamente entro 60 e 120 giorni dalla data della notificazione o della comunicazione dell'atto impugnato o da quando l'interessato ne abbia avuto piena conoscenza.

Il presente Decreto sarà pubblicato nel Bollettino Ufficiale degli Idrocarburi e della Geotermia e consegnato alla Società permissionaria tramite l'Agenzia del Demanio Filiale Emilia Romagna.

Roma, 10 settembre 2008

p. Il Direttore generale: DIALUCE

Allegato al D.M. 10 settembre 2008 relativo al permesso di ricerca «JOLANDA DI SAVOIA».

- Coordinate geografiche dei vertici:

Vertice	Longitudine W Monte Mario	Latitudine N
a	0° 35'	44° 56'
b	0° 26'	44° 56'
c	0° 26'	44° 50'
d	0° 30'	44° 50'
e	0° 30'	44° 51'
f	0° 35'	44° 51'

Superficie: km² 119,50.

NUMERO DI PUBBLICAZIONE: 160.

DECRETO MINISTERIALE 22 settembre 2008.

Conferimento del permesso di ricerca «ALTEDO» alla Società Compagnia Generale Idrocarburi
(v. Tavola fuori testo n. 4).

IL DIRETTORE GENERALE DELL'ENERGIA E DELLE RISORSE MINERARIE

Vista la legge 11 gennaio 1957, n. 6;

Vista la legge 21 luglio 1967, n. 613;

Vista la legge 9 gennaio 1991, n. 9;

Vista la legge 6 dicembre 1991, n. 394;

Visto il decreto legislativo 25 novembre 1996, n. 625;

Visto il decreto legislativo 5 febbraio 1997, n. 22;

Visto il decreto legislativo 31 marzo 1998, n. 112;

Visto il decreto legislativo 11 maggio 1999, n. 152;

Visto il decreto legislativo 30 marzo 2001, n. 165;

Vista la legge 20 agosto 2004, n. 239 ed, in particolare, l'art. 1, comma 78, il quale prevede che il permesso di ricerca degli idrocarburi in terraferma è rilasciato a seguito di un procedimento unico al quale partecipano le Amministrazioni statali, regionali e locali interessate, svolto nel rispetto dei principi di semplificazione e con le modalità di cui alla Legge 7 agosto 1990, 241;

Visto il decreto legislativo 3 aprile 2006 n. 152, come modificato dal decreto legislativo 8 novembre 2006, n. 284 e dal decreto legislativo 16 gennaio 2008, n. 4;

Visto il D.P.R. 18 aprile 1994, n. 484;

Visto il D.M. 6 agosto 1991, di approvazione del nuovo disciplinare tipo per i permessi di prospezione e ricerca e per le concessioni di coltivazione di idrocarburi liquidi e gassosi;

Visto l'Accordo procedimentale (rep. N. 1247) sancito dalla Conferenza Stato-Regioni in data del 24 aprile 2001 per l'acquisizione dell'intesa prevista dall'art. 29, comma 2, lettera l) del D.Lgs 112/98, come modificato dall'art. 3, comma 1, lettera b) del D.Lgs 443/99;

Vista l'istanza in data 30 maggio 2005 della Soc. Compagnia Generale Idrocarburi srl di permesso di ricerca di idrocarburi liquidi e gassosi denominata "ALTEDO" in territorio delle province di Bologna e Ferrara;

Visto il parere favorevole al conferimento del permesso espresso dal Comitato tecnico per gli idrocarburi e la geotermia in data 15 dicembre 2005;

Visto il programma dei lavori allegato all'istanza;

Vista la nota ministeriale n. 5010 del 16 marzo 2006, con la quale la Società richiedente è stata invitata a presentare alla Regione Emilia Romagna il rapporto ambientale di cui al disposto dell'art. 35 del D. Lgs. n. 112 del 1998 e del D.P.C.M. 3 settembre 1999;

Vista la nota in data 13 novembre 2006 con la quale la Soc. Compagnia Generale Idrocarburi srl ha presentato alla Regione Emilia Romagna il rapporto ambientale richiesto;

Vista la delibera n. 367/2007 del 26 marzo 2007 della Regione Emilia Romagna con la quale è stata espressa la compatibilità ambientale del programma di ricerca del permesso in questione dettando alcune prescrizioni e condizioni per l'esecuzione dei lavori;

Vista la delibera n. 731/2007 del 21 maggio 2007 della Regione Emilia Romagna con la quale è stata espressa l'intesa al conferimento del permesso in parola;

Vista la nota n. 239505 del 13/07/2007 della Provincia di Bologna con la quale è stato espresso l'assenso al conferimento del permesso in parola;

Vista la nota n. 85388 del 4/10/2007 della Provincia di Ferrara con la quale è stato espresso l'assenso al conferimento del permesso in parola;

Visti il verbale della riunione della conferenza di servizi tenutasi in data 27 aprile 2007, convocata con nota ministeriale n. 4285 del 7 marzo 2007, ed il verbale della riunione tenutasi in data 11 giugno 2007, convocata con la nota ministeriale n. 7805 del 4 maggio 2007, nel corso delle quali è stata acquisita l'intesa, previa verifica ambientale, della Regione Emilia Romagna e l'assenso delle Province di Bologna e Ferrara;

Visto il verbale della riunione della conferenza di servizi tenutasi in data 11 giugno 2008, convocata con la nota ministeriale n. 9364 del 23 maggio 2008, nella quale la consultazione è stata estesa alle Amministrazioni comunali ricadenti nell'area del richiesto permesso "ALTEDO" ;

Considerato che è stata acquisita l'intesa, previa verifica ambientale, della Regione Emilia Romagna e che nella riunione della conferenza di servizi, tenutasi in data 11 giugno 2008, è emerso un unanime accordo al conferimento del permesso alle condizioni e prescrizioni di cui alla citata delibera n. 367/2007 della Regione Emilia Romagna;

Considerato che, allo stato attuale, non può essere presentato da parte della Società istante un progetto operativo contenente l'esatta localizzazione delle opere e degli impianti di cui ai commi 77 e 82 della legge 23 agosto 2004, n. 239, necessario per consentirne la dichiarazione di pubblica utilità, per determinare l'eventuale effetto di variante urbanistica e per richiedere le autorizzazioni o ulteriori atti di assenso necessari all'attività di ricerca;

Ritenuto che la Società istante potrà attivare le procedure necessarie alla dichiarazione di pubblica utilità e di eventuale variante urbanistica, successivamente all'emanazione del presente decreto, quando nel corso delle attività di ricerca, sarà in grado, in relazione agli esiti preliminari dell'attività stessa, di presentare un dettagliato progetto operativo contenente l'esatta localizzazione delle opere e degli impianti nonché richiedere le ulteriori autorizzazioni o atti di assenso per l'attività di ricerca;

Ritenuto che il permesso di ricerca possa essere conferito imponendo alla Società permissionaria il rispetto delle condizioni e prescrizioni espresse nel succitato provvedimento della Regione Emilia Romagna;

D E C R E T A:

Art. 1.- Ai sensi del combinato disposto dell'art. 6 della Legge n. 9 del 1991 e dell'art. 1, comma 7, della Legge 23 agosto 2004, n. 239, alla Società Compagnia Generale Idrocarburi Srl (c.f. n. 08098211009) con sede legale in Via Cavour 44 - 00184 ROMA -, è accordato il permesso di ricerca esclusivo per idrocarburi liquidi e gassosi convenzionalmente denominato «ALTEDO», ricadente nel territorio delle province di Bologna e Ferrara, per la durata di anni sei a decorrere dalla data del presente decreto.

Art. 2.- La Società permissionaria è tenuta ad attivare, per le ragioni indicate in premessa, le procedure per il rilascio di ulteriori autorizzazioni e/o atti di assenso per opere o infrastrutture necessarie all'attività di ricerca nonché le procedure per la dichiarazione di pubblica utilità e l'eventuale variante urbanistica, quando sarà in grado di presentare un dettagliato progetto operativo contenente l'esatta localizzazione delle opere e degli impianti.

Art. 3.- La zona del terreno entro la quale la Società permissionaria eseguirà la ricerca, secondo il programma dei lavori nelle premesse citate e che con il presente decreto s'intende approvato, è delimitata, sul piano topografico alla scala 1:100.000, allegato al presente decreto, con linea continua di colore nero passante per gli otto vertici, le cui coordinate geografiche, rilevate graficamente sul piano stesso, sono riportate nella tabella allegata al presente decreto.

L'estensione del permesso è di kmq 190,87 (centonovantavirgolaottantasette).

Art. 4.- Il permesso è accordato alle condizioni stabilite nel disciplinare tipo approvato con il D.M. 6 agosto 1991.

La Società permissionaria è tenuta ad osservare le eventuali ulteriori prescrizioni che potranno essere impartite dalla Direzione generale per l'energia e le risorse minerarie - Ufficio nazionale minerario per gli idrocarburi e la geotermia - o dal competente Ufficio XXII di Bologna.

Le attività dovranno essere condotte nel rispetto della normativa vigente, in particolare delle norme sulla sicurezza e salute nei luoghi di lavoro.

La Società permissionaria è altresì tenuta, nel corso dello svolgimento della attività di ricerca, ad osservare tutte le prescrizioni, indicazioni e condizioni di cui alla citata delibera n. 367/2007 della Regione Emilia Romagna, che è parte integrante del presente decreto.

Art. 5.- A decorrere dalla data di pubblicazione del presente decreto il titolare del permesso è tenuto a corrispondere allo Stato il canone annuo anticipato di € 5,16 per kmq di superficie, ai sensi dell'art. 18 del D. Lgs. 25 novembre 1996, n. 625, aggiornato secondo l'indice ISTAT per gli anni seguenti.

Art. 6.- La Società permissionaria è tenuta ad iniziare i lavori di rielaborazione geofisica entro dodici mesi dalla prima nel tempo delle date di consegna e di pubblicazione nel Bollettino Ufficiale degli Idrocarburi e della Geotermia del presente decreto ed i lavori di perforazione entro quarantotto mesi dalla stessa data, fermo restando quanto previsto all'art. 2 e previa acquisizione del giudizio di compatibilità ambientale, come disposto dalla citata delibera n. 367/2007 della Regione Emilia –Romagna.

Art. 7.- All'interno dei perimetri delle aree naturali protette di cui all'art. 2 della legge 6 dicembre 1991, n. 394, la Società permissionaria dovrà svolgere le operazioni di ricerca nel rispetto dei limiti e delle modalità previste dal Regolamento, dal Piano o dal provvedimento di salvaguardia che disciplina le attività nell'area interessata.

In tali casi l'inizio delle operazioni di ricerca sarà subordinato al rilascio di preventivo nulla osta da parte dell'organismo preposto alla gestione dell'area naturale interessata o, in sua assenza, da parte delle autorità competenti indicate dal provvedimento di salvaguardia.

Art. 8.- Il permesso è accordato senza pregiudizio degli eventuali diritti dei terzi.

Art. 9.- Contro il presente provvedimento è ammesso ricorso giurisdizionale avanti al Tribunale Amministrativo Regionale Lazio, sede di Roma, secondo le modalità di cui alla legge 6 dicembre 1971, n. 1034, ovvero ricorso Straordinario al Capo dello Stato, ai sensi del Decreto del Presidente della Repubblica 25.11.1971, n. 1199, rispettivamente entro 60 e 120 giorni dalla data della notificazione o della comunicazione dell'atto impugnato o da quando l'interessato ne abbia avuto piena conoscenza.

Il presente Decreto sarà pubblicato nel *Bollettino Ufficiale degli Idrocarburi e della Geotermia* e consegnato alla Società permissionaria tramite l'Agenzia del Demanio Filiale Emilia Romagna.

Roma, 22 settembre 2008

Il Direttore generale: ROMANO

Allegato al D.M. 22 settembre 2008 relativo al permesso di ricerca «ALTEDO».

- Coordinate geografiche dei vertici:

Vertice	Longitudine W Monte Mario	Latitudine N
a	0° 59'	44° 45'
b	0° 51'	44° 45'
c	0° 51'	44° 39'
d	1° 01'	44° 39'
e	1° 01'	44° 38'
f	1° 07'	44° 38'
g	1° 07'	44° 42'
h	0° 59'	44° 42'

Superficie: km² 190,87.

NUMERO DI PUBBLICAZIONE: 161.

DECRETO MINISTERIALE 22 settembre 2008.

Conferimento del permesso di ricerca «CASALE COCCHI» alla Società Grove Energy
(v. Tavola fuori testo n. 5).

IL DIRETTORE GENERALE DELL'ENERGIA E DELLE RISORSE MINERARIE

Vista la legge 11 gennaio 1957, n. 6;

Vista la legge 21 luglio 1967, n. 613;

Vista la legge 9 gennaio 1991, n. 9;

Vista la legge 6 dicembre 1991, n. 394;

Visto il decreto legislativo 25 novembre 1996, n. 625;

Visto il decreto legislativo 5 febbraio 1997, n. 22;

Visto il decreto legislativo 31 marzo 1998, n. 112;

Visto il decreto legislativo 11 maggio 1999, n. 152;

Visto il decreto legislativo 30 marzo 2001, n. 165;

Vista la legge 20 agosto 2004, n. 239 ed, in particolare, l'art. 1, comma 78, il quale prevede che il permesso di ricerca degli idrocarburi in terraferma è rilasciato a seguito di un procedimento unico al quale partecipano le Amministrazioni statali, regionali e locali interessate, svolto nel rispetto dei principi di semplificazione e con le modalità di cui alla Legge 7 agosto 1990, 241;

Visto il decreto legislativo 3 aprile 2006 n. 152, come modificato dal decreto legislativo 8 novembre 2006, n. 284 e dal decreto legislativo 16 gennaio 2008, n. 4;

Visto il D.P.R. 18 aprile 1994, n. 484;

Visto il D.M. 6 agosto 1991, di approvazione del nuovo disciplinare tipo per i permessi di prospezione e ricerca e per le concessioni di coltivazione di idrocarburi liquidi e gassosi;

Visto l'Accordo procedimentale (rep. N. 1247) sancito dalla Conferenza Stato-Regioni in data del 24 aprile 2001 per l'acquisizione dell'intesa prevista dall'art. 29, comma 2, lettera l) del D.Lgs 112/98, come modificato dall'art. 3, comma 1, lettera b) del D.Lgs 443/99;

Vista l'istanza in data 30 settembre 2004 della Soc. Grove Energy Ltd di permesso di ricerca di idrocarburi liquidi e gassosi denominata "CASALE COCCHI" in territorio della provincia di Ravenna;

Visto il parere favorevole al conferimento del permesso espresso dal Comitato tecnico per gli idrocarburi e la geotermia in data 15 dicembre 2005;

Visto il programma dei lavori allegato all'istanza;

Vista la nota ministeriale n. 5017 del 16 marzo 2006, con la quale la Società richiedente è stata invitata a presentare alla Regione Emilia Romagna il rapporto ambientale di cui al disposto dell'art. 35 del D. Lgs. n. 112 del 1998 e del D.P.C.M. 3 settembre 1999;

Vista la comunicazione in data 10 maggio 2006 con la quale la Soc. Grove Energy Ltd ha presentato alla Regione Emilia Romagna nella stessa data il rapporto ambientale richiesto;

Vista la delibera n. 1467/2006 del 24 ottobre 2006 della Regione Emilia Romagna con la quale è stata espressa la compatibilità ambientale del programma lavori del permesso in questione, dettando alcune prescrizioni e condizioni per l'esecuzione dei lavori;

Vista la delibera n. 729/2007 del 21 maggio 2007 della Regione Emilia Romagna con la quale è stata espressa l'intesa per il conferimento del permesso in questione;

Vista la nota n. 50299 del 16 giugno 2007 della Provincia di Ravenna con la quale è stato espresso l'assenso al conferimento del permesso,

Visti i verbali delle riunioni della conferenza di servizi tenutesi in data 23 febbraio 2007, convocata con la nota ministeriale n. 1880 del 31 gennaio 2007, in data 27 aprile 2007, convocata con la nota ministeriale n. 4392 del 9 marzo 2007, ed in data 11 giugno 2007, convocata con la nota ministeriale n. 7809 del 4 maggio 2007, nel corso delle quali è stata acquisita l'intesa, previa verifica ambientale, della Regione Emilia Romagna e l'assenso della provincia di Ravenna;

Visto il verbale della riunione della conferenza di servizi tenutasi in data 5 giugno 2008, convocata con la nota ministeriale n. 9059 dell' 11 maggio 2008, nella quale la consultazione è stata estesa al Comune di Bagnacavallo interessato dall'area del permesso;

Considerato che è stata acquisita l'intesa, previa verifica ambientale, dalla Regione Emilia Romagna e che nella riunione della Conferenza di servizi, tenutasi in data 5 giugno 2008 presso la sede della Regione Emilia Romagna, è emerso un unanime accordo al conferimento del permesso alle condizioni e prescrizioni di cui alla citata delibera n. 1467/2006 del 24 ottobre 2006 della Regione Emilia Romagna;

Considerato che in tale sede è emersa l'impossibilità, allo stato attuale, da parte della Società istante di presentare un progetto operativo contenente l'esatta localizzazione delle opere e degli impianti di cui ai commi 77 e 82 della legge n. 239/2004, necessario per consentirne la dichiarazione di pubblica utilità, per determinare l'eventuale effetto di variante urbanistica e per richiedere le autorizzazioni o ulteriori atti di assenso necessari all'attività di ricerca;

Ritenuto che la Società istante potrà attivare le procedure necessarie alla dichiarazione di pubblica utilità e di eventuale variante urbanistica, successivamente all'emanazione del presente decreto, quando nel corso delle attività di ricerca, sarà in grado, in relazione agli esiti preliminari dell'attività stessa, di presentare un dettagliato progetto operativo contenente l'esatta localizzazione delle opere e degli impianti nonché richiedere le ulteriori autorizzazioni o atti di assenso per l'attività di ricerca;

Ritenuto che il permesso di ricerca possa essere conferito imponendo alla Società permissionaria il rispetto delle condizioni e prescrizioni espresse nel succitato provvedimento della Regione Emilia Romagna;

D E C R E T A:

Art. 1.- Ai sensi del combinato disposto dell'art. 6 della Legge n. 9 del 1991 e dell'art. 1, comma 7, della Legge 23 agosto 2004, n. 239, alla Società Grove Energy Ltd (c.f. n. 06962471006) con sede legale in Via Nemorense 18 - 00199 ROMA - ed uffici in via Tagliamento 76 - 00198 Roma - è accordato il permesso di ricerca esclusivo per idrocarburi liquidi e gassosi convenzionalmente denominato «CASALE COCCHI», ricadente nel territorio della provincia di Ravenna, per la durata di anni sei a decorrere dalla data del presente decreto.

Art. 2.- La Società permissionaria è altresì tenuta, nel corso dello svolgimento della attività di ricerca, ad osservare tutte le prescrizioni e condizioni di cui alla citata delibera n. 1467/2006 della Regione Emilia Romagna.

In relazione agli esiti preliminari dell'attività di ricerca la Società permissionaria dovrà richiedere con apposita istanza alle Amministrazioni competenti le ulteriori autorizzazioni necessarie per lo svolgimento dell'attività di ricerca nonché dovrà attivare, ove necessario, per le ragioni indicate in premessa, le procedure necessarie alla dichiarazione di pubblica utilità e di eventuale variante urbanistica, quando sarà in grado di presentare un dettagliato progetto operativo contenente l'esatta localizzazione delle opere e degli impianti.

Art. 3.- La zona del terreno entro la quale la Società permissionaria potrà svolgere l'attività di ricerca è delimitata, sul piano topografico alla scala 1:100.000, allegato al presente decreto, con linea continua di colore nero passante per i quattro vertici, le cui coordinate geografiche, rilevate graficamente sul piano stesso, sono riportate nella tabella allegata al presente decreto.

L'estensione del permesso è di kmq 2,45 (duevirgolaquarantacinque).

Art. 4.- Il permesso è accordato alle condizioni stabilite nel disciplinare tipo approvato con il D.M. 6 agosto 1991.

La Società permissionaria è tenuta ad osservare le eventuali ulteriori prescrizioni che potranno essere impartite dalla Direzione generale per l'energia e le risorse minerarie - Ufficio nazionale minerario per gli idrocarburi e la geotermia - o dal competente Ufficio XXII di Bologna.

Le attività dovranno essere condotte nel rispetto della normativa vigente, in particolare delle norme sulla sicurezza e salute nei luoghi di lavoro.

La Società permissionaria è altresì tenuta, nel corso dello svolgimento della attività di ricerca, ad osservare tutte le prescrizioni, indicazioni e condizioni di cui alla citata delibera n. 1467/2006, della Regione Emilia Romagna che è parte integrante del presente decreto.

Art. 5.- A decorrere dalla data di pubblicazione del presente decreto il titolare del permesso è tenuto a corrispondere allo Stato il canone annuo anticipato di € 5,16 per kmq di superficie, ai sensi dell'art. 18 del D. Lgs. 25 novembre 1996, n. 625, aggiornato secondo l'indice ISTAT per gli anni seguenti.

Art. 6.- La Società permissionaria è tenuta ad iniziare gli studi geologici entro tre mesi dalla prima nel tempo delle date di consegna e di pubblicazione nel Bollettino Ufficiale degli Idrocarburi e della Geotermia del presente Decreto ed i lavori di perforazione entro dodici mesi dalla stessa data, fermo restando quanto previsto all'art. 2 in ossequio alle prescrizioni e condizioni di cui alla citata delibera della Regione Emilia Romagna;

Art. 7.- All'interno dei perimetri delle aree naturali protette di cui all'art. 2 della legge 6 dicembre 1991, n. 394, la Società permissionaria dovrà svolgere le operazioni di ricerca nel rispetto dei limiti e delle modalità previste dal Regolamento, dal Piano o dal provvedimento di salvaguardia che disciplina le attività nell'area interessata.

In tali casi l'inizio delle operazioni di ricerca sarà subordinato al rilascio di preventivo nulla osta da parte dell'organismo preposto alla gestione dell'area naturale interessata o, in sua assenza, da parte delle autorità competenti indicate dal provvedimento di salvaguardia.

Art. 8.- Il permesso è accordato senza pregiudizio degli eventuali diritti dei terzi.

Art. 9 - Contro il presente provvedimento è ammesso ricorso giurisdizionale avanti al Tribunale Amministrativo Regionale Lazio, sede di Roma, secondo le modalità di cui alla legge 6 dicembre 1971, n. 1034, ovvero ricorso Straordinario al Capo dello Stato, ai sensi del Decreto del Presidente della Repubblica 25.11.1971, n. 1199, rispettivamente entro 60 e 120 giorni dalla data della notificazione o della comunicazione dell'atto impugnato o da quando l'interessato ne abbia avuto piena conoscenza.

Il presente Decreto sarà pubblicato nel *Bollettino Ufficiale degli Idrocarburi e della Geotermia* e consegnato alla Società permissionaria tramite l'Agenzia del Demanio Filiale Emilia Romagna.

Roma, 22 settembre 2008

Il Direttore generale: ROMANO

Allegato al D.M. 22 settembre 2008 relativo al permesso di ricerca «CASALE COCCHI».

- Coordinate geografiche dei vertici:

Vertice	Longitudine W Monte Mario	Latitudine N
a	0° 29'	44° 26'
b	0° 28'	44° 26'
c	0° 28'	44° 25'
d	0° 29'	44° 25'

Superficie: km² 2,45.

NUMERO DI PUBBLICAZIONE: 162.

DECRETO MINISTERIALE 22 settembre 2008.

Conferimento del permesso di ricerca «LA PROSPERA» alla Società Northsun Italia
(v. Tavola fuori testo n. 6).

IL DIRETTORE GENERALE DELL'ENERGIA E DELLE RISORSE MINERARIE

Vista la legge 11 gennaio 1957, n. 6;

Vista la legge 21 luglio 1967, n. 613;

Vista la legge 9 gennaio 1991, n. 9;

Vista la legge 6 dicembre 1991, n. 394;

Visto il decreto legislativo 25 novembre 1996, n. 625;

Visto il decreto legislativo 5 febbraio 1997, n. 22;

Visto il decreto legislativo 31 marzo 1998, n. 112;

Visto il decreto legislativo 11 maggio 1999, n. 152;

Visto il decreto legislativo 30 marzo 2001, n. 165;

Vista la legge 20 agosto 2004, n. 239 ed, in particolare, l'art. 1, comma 78, il quale prevede che il permesso di ricerca degli idrocarburi in terraferma è rilasciato a seguito di un procedimento unico al quale partecipano le Amministrazioni statali, regionali e locali interessate, svolto nel rispetto dei principi di semplificazione e con le modalità di cui alla legge 1 agosto 1990, 241;

Visto il decreto legislativo 3 aprile 2006 n. 152, come modificato dal decreto legislativo 8 novembre 2006, n. 284 e dal decreto legislativo 16 gennaio 2008, n. 4;

Visto il D.P.R. 18 aprile 1994, n. 484;

Visto il D.M. 6 agosto 1991 di approvazione del nuovo disciplinare tipo per i permessi di prospezione e ricerca e per le concessioni di coltivazione di idrocarburi liquidi e gassosi;

Visto l'Accordo procedimentale (rep. N. 1247) sancito dalla Conferenza Stato-Regioni in data 24 aprile 2001 per l'acquisizione dell'intesa prevista dall'art. 29, comma 2, lettera l) del D.Lgs 112/98, come modificato dall'art. 3, comma 1, lettera b) del D.Lgs 443/99;

Vista l'istanza, in data 29 luglio 2005 della Soc. Northsun Italia S.p.A., di permesso di ricerca di idrocarburi liquidi e gassosi denominata "LA PROSPERA", ricadente in territorio della provincia di Ferrara;

Visto il parere favorevole al conferimento del permesso espresso dal Comitato tecnico per gli idrocarburi e la geotermia in data 14 luglio 2006;

Visto il programma dei lavori allegato all'istanza;

Vista la nota ministeriale n. 18005 del 27 ottobre 2006, con la quale la Società richiedente è stata invitata a presentare alla Regione Emilia Romagna il rapporto ambientale di cui al disposto dell'art. 35 del D. Lgs. n. 112 del 1998 e del D.P.C.M. 3 settembre 1999;

Vista la nota in data 15 dicembre 2006 con la quale la Soc. NorthSun Italia S.p.A. ha presentato alla Regione Emilia Romagna il rapporto ambientale richiesto;

Vista la delibera n. 371/2007 del 26 marzo 2007 della Regione Emilia Romagna con la quale è stato valutato ambientalmente compatibile il programma lavori del permesso in questione dettando alcune prescrizioni e condizioni per l'esecuzione dei lavori;

Vista la delibera n. 1409/2007 del 24 settembre 2007 della Regione Emilia Romagna con la quale è stata espressa l'intesa al conferimento del permesso in parola;

Vista la nota n. 85388 del 4 ottobre 2007 della Provincia di Ferrara con la quale è stato espresso il proprio assenso al conferimento del permesso;

Visti i verbali delle riunioni delle conferenze di servizi tenutesi in data 22 giugno 2007, convocata con la nota ministeriale n. 9035 del 23 maggio 2007, ed in data 30 ottobre 2007, convocata con la nota ministeriale n. 16374 del 4 ottobre 2007, nel corso delle quali è stata acquisita l'intesa, previa verifica ambientale, della Regione Emilia Romagna e l'assenso della provincia di Ferrara;

Visto il verbale della riunione della conferenza di servizi tenutasi in data 6 giugno 2008, convocata con la nota ministeriale n. 9182 del 21 maggio 2008, nella quale la consultazione è stata estesa ai Comuni interessati dall'area del permesso;

Considerato che è stata acquisita l'intesa, previa verifica ambientale, dalla Regione Emilia Romagna e che nella riunione della Conferenza di servizi, tenutasi in data 6 giugno 2008 presso la sede della Regione Emilia Romagna, è emerso un unanime accordo al conferimento del permesso alle condizioni e prescrizioni di cui alla citata delibera n. 371/2007 della Regione Emilia Romagna;

Considerato che in tale sede è emersa l'impossibilità, allo stato attuale, da parte della Società istante di presentare un progetto operativo contenente l'esatta localizzazione delle opere e degli impianti di cui ai commi 77 e 82 della legge n. 239/2004, necessario per consentirne la dichiarazione di pubblica utilità, per determinare l'eventuale effetto di variante urbanistica e per richiedere le autorizzazioni o ulteriori atti di assenso necessari all'attività di ricerca;

Ritenuto che la Società istante potrà attivare le procedure necessarie alla dichiarazione di pubblica utilità e di eventuale variante urbanistica, successivamente all'emanazione del presente decreto, quando nel corso delle attività di ricerca, sarà in grado, in relazione agli esiti preliminari dell'attività stessa, di presentare un dettagliato progetto operativo contenente l'esatta localizzazione delle opere e degli impianti nonché richiedere le ulteriori autorizzazioni o atti di assenso per l'attività di ricerca;

Ritenuto che il permesso di ricerca possa essere conferito imponendo alla Società permissionaria il rispetto delle condizioni e prescrizioni espresse nel succitato provvedimento della Regione Emilia Romagna;

D E C R E T A:

Art. 1.- Ai sensi del combinato disposto dell'art. 6 della Legge n. 9 del 1991 e dell'art. 1, comma 7, della Legge 23 agosto 2004, n. 239, alla Società Northsun Italia S.p.A. (c.f. n. 05296511008) con sede legale in via Boncompagni 47 - 00187 ROMA, è accordato il permesso di ricerca esclusivo per idrocarburi liquidi e gassosi convenzionalmente denominato «LA PROSPERA», ricadente nel territorio della provincia di Ferrara, per la durata di anni sei a decorrere dalla data del presente decreto.

Art. 2. - La Società permissionaria è tenuta ad attivare, per le ragioni indicate in premessa, le procedure per il rilascio di ulteriori autorizzazioni e/o atti di assenso per opere o infrastrutture necessarie all'attività di ricerca nonché per la dichiarazione di pubblica utilità e l'eventuale variante urbanistica, quando sarà in grado di presentare un dettagliato progetto operativo contenente l'esatta localizzazione delle opere e degli impianti.

Art. 3.- La zona del terreno entro la quale la Società permissionaria eseguirà la ricerca, secondo il programma dei lavori nelle premesse citate e che con il presente decreto s'intende approvato, è delimitata, sul piano topografico alla scala 1:100.000, allegato al presente decreto, con linea continua di colore nero passante per i sei vertici, le cui coordinate geografiche, rilevate graficamente sul piano stesso, sono riportate nella tabella allegata al presente decreto.

L'estensione del permesso è di kmq 104,87 (centoquattrovirgolaottantasette).

Art. 4.- Il permesso è accordato alle condizioni stabilite nel disciplinare tipo approvato con il D.M. 6 agosto 1991.

La Società permissionaria è tenuta ad osservare le eventuali ulteriori prescrizioni che potranno essere impartite dalla Direzione generale per l'energia e le risorse minerarie - Ufficio nazionale minerario per gli idrocarburi e la geotermia - o dal competente Ufficio XXII di Bologna.

Le attività dovranno essere condotte nel rispetto della normativa vigente, in particolare delle norme sulla sicurezza e salute nei luoghi di lavoro.

La Società permissionaria è altresì tenuta, nel corso dello svolgimento della attività di ricerca, ad osservare tutte le prescrizioni, indicazioni e condizioni di cui alla citata delibera n. 371/2007 della Regione Emilia Romagna, che è parte integrante del presente decreto.

Art. 5.- A decorrere dalla data di pubblicazione del presente decreto il titolare del permesso è tenuto a corrispondere allo Stato il canone annuo anticipato di € 5,16 per kmq di superficie, ai sensi dell'art. 18 del D. Lgs. 25 novembre 1996, n. 625, aggiornato secondo l'indice ISTAT per gli anni seguenti.

Art. 6.- La Società permissionaria è tenuta ad iniziare i lavori lo studio geologico di dettaglio entro quattro mesi dalla prima nel tempo delle date di consegna e di pubblicazione nel Bollettino Ufficiale degli Idrocarburi e della Geotermia del presente decreto ed i lavori di perforazione entro quarantotto mesi dalla stessa data, fermo restando quanto previsto all'art. 2 e previa acquisizione del giudizio di compatibilità ambientale, come disposto dalla citata delibera n. 371/2007 della Regione Emilia-Romagna.

Art. 7.- All'interno dei perimetri delle aree naturali protette di cui all'art. 2 della legge 6 dicembre 1991, n. 394, la Società permissionaria dovrà svolgere le operazioni di ricerca nel rispetto dei limiti e delle modalità previste dal Regolamento, dal Piano o dal provvedimento di salvaguardia che disciplina le attività nell'area interessata.

In tali casi l'inizio delle operazioni di ricerca sarà subordinato al rilascio di preventivo nulla osta da parte dell'organismo preposto alla gestione dell'area naturale interessata o, in sua assenza, da parte delle autorità competenti indicate dal provvedimento di salvaguardia.

Art. 8. - Il permesso è accordato senza pregiudizio degli eventuali diritti dei terzi.

Art. 9. - Contro il presente provvedimento è ammesso ricorso giurisdizionale avanti al Tribunale Amministrativo Regionale Lazio, sede di Roma, secondo le modalità di cui alla legge 6 dicembre 1971, n. 1034, ovvero ricorso Straordinario al Capo dello Stato, ai sensi del Decreto del Presidente della Repubblica 25.11.1971, n. 1199, rispettivamente entro 60 e 120 giorni dalla data della notificazione o della comunicazione dell'atto impugnato o da quando l'interessato ne abbia avuto piena conoscenza.

Il presente Decreto sarà pubblicato nel *Bollettino Ufficiale degli Idrocarburi e della Geotermia* e consegnato alla Società per missionaria tramite l'Agenzia del Demanio Filiale Emilia Romagna.

Roma, 22 settembre 2008

p. Il Direttore generale: DIALUCE

Allegato al D.M. 22 settembre 2008 relativo al permesso di ricerca «LA PROSPERA».

- Coordinate geografiche dei vertici:

Vertice	Longitudine W Monte Mario	Latitudine N
a	0° 42'	44° 56'
b	0° 35'	44° 56'
c	0° 35'	44° 51'
d	0° 44'	44° 51'
e	0° 44'	44° 55'
f	0° 42'	44° 55'

Superficie: km² 104,87.

NUMERO DI PUBBLICAZIONE: 163.

DECRETO MINISTERIALE 22 settembre 2008.

Conferimento del permesso di ricerca «SANTA MARGHERITA» alla Società Sviluppo Risorse Naturali
(v. Tavola fuori testo n. 7).

IL DIRETTORE GENERALE DELL'ENERGIA E DELLE RISORSE MINERARIE

Vista la legge 11 gennaio 1957, n. 6;

Vista la legge 21 luglio 1967, n. 613;

Vista la legge 9 gennaio 1991, n. 9;

Vista la legge 6 dicembre 1991, n. 394;

Visto il decreto legislativo 25 novembre 1996, n. 625;

Visto il decreto legislativo 5 febbraio 1997, n. 22;

Visto il decreto legislativo 31 marzo 1998, n. 112;

Visto il decreto legislativo 11 maggio 1999, n. 152;

Visto il decreto legislativo 30 marzo 2001, n. 165;

Vista la legge 20 agosto 2004, n. 239 ed, in particolare, l'art. 1, comma 78, il quale prevede che il permesso di ricerca degli idrocarburi in terraferma è rilasciato a seguito di un procedimento unico al quale partecipano le Amministrazioni statali, regionali e locali interessate, svolto nel rispetto dei principi di semplificazione e con le modalità di cui alla legge 7 agosto 1990, 241;

Visto il decreto legislativo 3 aprile 2006 n. 152, come modificato dal decreto legislativo 8 novembre 2006, n. 284 e dal decreto legislativo 16 gennaio 2008, n. 4;

Visto il D.P.R. 18 aprile 1994, n. 484;

Visto il D.M. 6 agosto 1991 di approvazione del nuovo disciplinare tipo per i permessi di prospezione e ricerca e per le concessioni di coltivazione di idrocarburi liquidi e gassosi;

Visto l'Accordo procedimentale (rep. N. 1247) sancito dalla Conferenza Stato-Regioni in data del 24 aprile 2001 per l'acquisizione dell'intesa prevista dall'art. 29, comma 2, lettera l) del D.Lgs 112/98, come modificato dall'art. 3, comma 1, lettera b) del D.Lgs 443/99;

Vista l'istanza in data 28 giugno 2005 della Soc. Sviluppo Risorse Naturali srl di permesso di ricerca di idrocarburi liquidi e gassosi denominata "SANTA MARGHERITA" sito in territorio della provincia di Parma;

Visto il parere favorevole al conferimento del permesso espresso dal Comitato tecnico per gli idrocarburi e la geotermia in data 14 luglio 2006;

Visto il programma dei lavori allegato all'istanza;

Vista la nota ministeriale n. 18030 del 27 ottobre 2006, con la quale la Società richiedente è stata invitata a presentare alla Regione Emilia Romagna il rapporto ambientale di cui al disposto dell'art. 35 del D. Lgs. n. 112 del 1998 e del D.P.C.M. 3 settembre 1999;

Vista la nota in data 21 giugno 2007 con la quale la Soc. Sviluppo Risorse Naturali srl ha presentato alla Regione Emilia Romagna nella stessa data il rapporto ambientale richiesto;

Vista la delibera n. 1727/2007 del 16 novembre 2007 della Regione Emilia Romagna con la quale è stata espressa la compatibilità ambientale del programma lavori del permesso in questione dettando alcune prescrizioni e condizioni per l'esecuzione dei lavori;

Vista la delibera n. 289/2008 del 10 marzo 2008 della Regione Emilia Romagna con la quale è stata espressa l'intesa per il conferimento del permesso in parola;

Vista la nota n. 53275 del 10 giugno 2008 della Provincia di Parma con la quale è stato espresso l'assenso al conferimento del permesso;

Visto il verbale della riunione della conferenza di servizi tenutasi in data 11 giugno 2008 presso la sede della Regione Emilia Romagna, convocata con la nota ministeriale n. 9368 del 23 maggio 2008, nella quale sono state consultate le Amministrazioni regionali, provinciali e comunali interessate dall'area del richiesto permesso;

Considerato che è stata acquisita l'intesa, previa verifica ambientale, della Regione Emilia Romagna e che nella riunione della Conferenza di servizi, tenutasi in data 11 giugno 2008 presso la sede della Regione Emilia Romagna, è emerso un unanime accordo al conferimento del permesso alle condizioni e prescrizioni di cui alla citata delibera n. 1727/2007 della Regione Emilia Romagna;

Considerato che in tale sede è emersa l'impossibilità, allo stato attuale, da parte della Società istante di presentare un progetto operativo contenente l'esatta localizzazione delle opere e degli impianti di cui ai commi 77 e 82 della legge n. 239/2004, necessario per consentirne la dichiarazione di pubblica utilità, per determinare l'eventuale effetto di variante urbanistica e per richiedere le autorizzazioni o ulteriori atti di assenso necessari all'attività di ricerca;

Ritenuto che la Società istante potrà attivare le procedure necessarie alla dichiarazione di pubblica utilità e di eventuale variante urbanistica, successivamente all'emanazione del presente decreto, quando nel corso delle attività di ricerca, sarà in grado, in relazione agli esiti preliminari dell'attività stessa, di presentare un dettagliato progetto operativo contenente l'esatta localizzazione delle opere e degli impianti nonché richiedere le ulteriori autorizzazioni o atti di assenso per l'attività di ricerca;

Ritenuto che il permesso di ricerca possa essere conferito imponendo alla Società permissionaria il rispetto delle condizioni e prescrizioni espresse nel succitato provvedimento della Regione Emilia Romagna;

D E C R E T A:

Art. 1.- Ai sensi del combinato disposto dell'art. 6 della Legge n. 9 del 1991 e dell'art. 1, comma 7, della Legge 23 agosto 2004, n. 239, alla Società Sviluppo Risorse Naturali srl (c.f. n. 07589111009) con sede legale in via Reno 5 - 00198 Roma - è accordato il permesso di ricerca esclusivo per idrocarburi liquidi e gassosi convenzionalmente denominato «SANTA MARGHERITA», ricadente nel territorio della provincia di Parma per la durata di anni sei a decorrere dalla data del presente decreto.

Art. 2.- La Società permissionaria è altresì tenuta, nel corso dello svolgimento della attività di ricerca, ad osservare tutte le prescrizioni e condizioni di cui alla delibera n. 1727/2007 della Regione Emilia Romagna.

In relazione agli esiti preliminari dell'attività di ricerca la Società permissionaria dovrà richiedere con apposita istanza alle Amministrazioni competenti le ulteriori autorizzazioni necessarie per lo svolgimento dell'attività di ricerca nonché dovrà attivare, ove necessario, per le ragioni indicate in premessa, le procedure necessarie alla dichiarazione di pubblica utilità e di eventuale variante urbanistica, quando sarà in grado di presentare un dettagliato progetto operativo contenente l'esatta localizzazione delle opere e degli impianti.

Art. 3.- La zona del terreno entro la quale la Società permissionaria potrà svolgere l'attività di ricerca è delimitata, sul piano topografico alla scala 1:100.000, allegato al presente decreto, con linea continua di colore nero passante per i sedici vertici, le cui coordinate geografiche, rilevate graficamente sul piano stesso, sono riportate nella tabella allegata al presente decreto.

L'estensione del permesso è di kmq 308,83 (trecentoottovirgolaottantatre).

Art. 4.- Il permesso è accordato alle condizioni stabilite nel disciplinare tipo approvato con il D.M. 6 agosto 1991.

La Società permissionaria è tenuta ad osservare le eventuali ulteriori prescrizioni che potranno essere impartite dalla Direzione generale per l'energia e le risorse minerarie - Ufficio nazionale minerario per gli idrocarburi e la geotermia - o dal competente Ufficio XXII di Bologna.

Le attività dovranno essere condotte nel rispetto della normativa vigente, in particolare delle norme sulla sicurezza e salute nei luoghi di lavoro.

La Società permissionaria è altresì tenuta, nel corso dello svolgimento della attività di ricerca, ad osservare tutte le prescrizioni, indicazioni e condizioni di cui alla citata delibera n. 1727/2007 della Regione Emilia Romagna che è parte integrante del presente decreto.

Art. 5.- A decorrere dalla data di pubblicazione del presente decreto il titolare del permesso è tenuto a corrispondere allo Stato il canone annuo anticipato di € 5,16 per kmq di superficie, ai sensi dell'art. 18 del D. Lgs. 25 novembre 1996, n. 625, aggiornato secondo l'indice ISTAT per gli anni seguenti.

Art. 6.- La Società permissionaria è tenuta ad iniziare lo studio geologico di dettaglio nell'area del permesso entro sei mesi dalla prima nel tempo delle date di consegna e di pubblicazione nel Bollettino Ufficiale degli Idrocarburi e della Geotermia del presente Decreto ed i lavori di perforazione entro trentasei mesi dalla stessa data, fermo restando quanto previsto all'art. 2 in ossequio alle prescrizioni e condizioni di cui alla citata delibera della Regione Emilia Romagna;

Art. 7.- All'interno dei perimetri delle aree naturali protette di cui all'art. 2 della legge 6 dicembre 1991, n. 394, la Società permissionaria dovrà svolgere le operazioni di ricerca nel rispetto dei limiti e delle modalità previste dal Regolamento, dal Piano o dal provvedimento di salvaguardia che disciplina le attività nell'area interessata.

In tali casi l'inizio delle operazioni di ricerca sarà subordinato al rilascio di preventivo nulla osta da parte dell'organismo preposto alla gestione dell'area naturale interessata o, in sua assenza, da parte delle autorità competenti indicate dal provvedimento di salvaguardia.

Art. 8.- Il permesso è accordato senza pregiudizio degli eventuali diritti dei terzi.

Art. 9.- Contro il presente provvedimento è ammesso ricorso giurisdizionale avanti al Tribunale Amministrativo Regionale Lazio, sede di Roma, secondo le modalità di cui alla legge 6 dicembre 1971, n. 1034, ovvero ricorso Straordinario al Capo dello Stato, ai sensi del Decreto del Presidente della Repubblica 25.11.1971, n. 1199, rispettivamente entro 60 e 120 giorni dalla data della notificazione o della comunicazione dell'atto impugnato o da quando l'interessato ne abbia avuto piena conoscenza.

Il presente Decreto sarà pubblicato nel *Bollettino Ufficiale degli Idrocarburi e della Geotermia* e consegnato alla Società permissionaria tramite l'Agenzia del Demanio Filiale Emilia Romagna.

Roma, 22 settembre 2008

Il Direttore generale: ROMANO

Allegato al D.M. 22 settembre 2008 relativo al permesso di ricerca «SANTA MARGHERITA».

- Coordinate geografiche dei vertici:

Vertice	Longitudine W Monte Mario	Latitudine N
a	2° 23'	44° 54'
b	2° 08'	44° 54'
c	2° 08'	44° 50'
d	2° 16'	44° 50'
e	2° 16'	44° 47'
f	2° 18'	44° 47'
g	Intersezione tra il meridiano 2° 18' e la linea di delimitazione della ex Zona ENI;	
h	Intersezione tra la linea di delimitazione della ex Zona ENI il meridiano 2° 29';	
i	2° 29'	44° 47'
l	2° 27'	44° 47'
m	2° 27'	44° 48'
n	2° 26'	44° 48'
o	2° 26'	44° 49'
p	2° 27'	44° 49'
q	2° 27'	44° 50'
r	2° 23'	44° 50'

Dal vertice *g* al vertice *h* il limite del permesso è rappresentato dalla linea di delimitazione della ex Zona ENI.
Superficie: km² 308,83.

NUMERO DI PUBBLICAZIONE: 164.

DECRETO MINISTERIALE 22 settembre 2008.

Conferimento del permesso di ricerca «TERRA DEL SOLE» alla Società Northsun Italia
(v. Tavola fuori testo n. 8).

IL DIRETTORE GENERALE DELL'ENERGIA E DELLE RISORSE MINERARIE

Vista la legge 11 gennaio 1957, n. 6;

Vista la legge 21 luglio 1967, n. 613;

Vista la legge 9 gennaio 1991, n. 9;

Vista la legge 6 dicembre 1991, n. 394;

Visto il decreto legislativo 25 novembre 1996, n. 625;

Visto il decreto legislativo 5 febbraio 1997, n. 22;

Visto il decreto legislativo 31 marzo 1998, n. 112;

Visto il decreto legislativo 11 maggio 1999, n. 152;

Visto il decreto legislativo 30 marzo 2001, n. 165;

Vista la legge 20 agosto 2004, n. 239 ed, in particolare, l'art. 1, comma 78, il quale prevede che il permesso di ricerca degli idrocarburi in terraferma è rilasciato a seguito di un procedimento unico al quale partecipano le Amministrazioni statali, regionali e locali interessate, svolto nel rispetto dei principi di semplificazione e con le modalità di cui alla legge 7 agosto 1990, 241;

Visto il decreto legislativo 3 aprile 2006 n. 152, come modificato dal decreto legislativo 8 novembre 2006, n. 284 e dal decreto legislativo 16 gennaio 2008, n. 4;

Visto il D.P.R. 18 aprile 1994, n. 484;

Visto il D.M. 6 agosto 1991 di approvazione del nuovo disciplinare tipo per i permessi di prospezione e ricerca e per le concessioni di coltivazione di idrocarburi liquidi e gassosi;

Visto l'Accordo procedimentale (rep. N. 1247) sancito dalla Conferenza Stato-Regioni in data del 24 aprile 2001 per l'acquisizione dell'intesa prevista dall'art. 29, comma 2, lettera l) del D.Lgs 112/98, come modificato dall'art. 3, comma 1, lettera b) del D.Lgs 443/99;

Vista l'istanza in data 30 ottobre 2002 delle Soc. Northsun Italia S.p.A. e Petroz Pty Ltd di permesso di ricerca di idrocarburi liquidi e gassosi denominata "TERRA DEL SOLE" sito in territorio delle province di Ravenna e Forlì-Cesena;

Visto il parere favorevole al conferimento del permesso espresso dal Comitato tecnico per gli idrocarburi e la geotermia in data 29 luglio 2003;

Visto il programma dei lavori allegato all'istanza;

Vista la nota in data 1 aprile 2005 con la quale è stata comunicato il cambio di denominazione sociale della Soc. Petroz Pty Ltd in Soc. Po Valley Operations Pty Ltd;

Vista la nota ministeriale n. 491234 del 26 gennaio 2004, con la quale la Società richiedente è stata invitata a presentare alla Regione Emilia Romagna il rapporto ambientale di cui al disposto dell'art. 35 del D. Lgs. n. 112 del 1998 e del D.P.C.M. 3 settembre 1999;

Vista la nota in data 13 novembre 2006 con la quale la Soc. Northsun Italia S.p.A. ha presentato alla Regione Emilia Romagna nella stessa data il rapporto ambientale richiesto;

Vista la delibera n. 725/2007 del 21 maggio 2007 della Regione Emilia Romagna con la quale è stata espressa la compatibilità ambientale del programma lavori del permesso in questione dettando alcune prescrizioni e condizioni per l'esecuzione dei lavori;

Vista la delibera n. 1407/2007 del 24 settembre 2007 della Regione Emilia Romagna con la quale è stata espressa l'intesa per il conferimento del permesso in parola;

Vista la nota n. 90191 del 12 ottobre 2007 della Provincia di Forlì Cesena con la quale è stato espresso il proprio assenso al conferimento del permesso,

Vista la nota n. 51498 del 20 giugno 2007 della Provincia di Ravenna con la quale è stato espresso il proprio assenso al conferimento del permesso,

Visti il verbale della riunione della conferenza di servizi tenuta in data 8 maggio 2007, convocata con la nota ministeriale n. 5985 del 2 aprile 2007, ed il verbale della riunione tenuta in data 31 ottobre 2007, convocata con la nota ministeriale n. 16444 del 4 ottobre 2007, nel corso delle quali è stata acquisita l'intesa, previa verifica ambientale, della Regione Emilia Romagna e l'assenso delle Province di Ravenna e Forlì – Cesena,

Visto il verbale della riunione della conferenza di servizi tenuta in data 6 giugno 2008, convocata con la nota ministeriale n. 9314 del 22 maggio 2008, nella quale la consultazione è stata estesa alle Amministrazioni comunali ricadenti nell'area del richiesto permesso;

Considerato che è stata acquisita l'intesa, previa verifica ambientale, della Regione Emilia Romagna e che nella riunione della conferenza di servizi, tenutasi in data 6 giugno 2008, è emerso un unanime accordo al conferimento del permesso alle condizioni e prescrizioni di cui alla citata delibera n. 725/2007 della Regione Emilia Romagna;

Considerato che, allo stato attuale, non può essere presentato da parte della Società istante un progetto operativo contenente l'esatta localizzazione delle opere e degli impianti di cui ai commi 77 e 82 della legge n. 239/2004, necessario per consentirne la dichiarazione di pubblica utilità, per determinare l'eventuale effetto di variante urbanistica e per richiedere le autorizzazioni o ulteriori atti di assenso necessari all'attività di ricerca;

Ritenuto che la Società istante potrà attivare le procedure necessarie alla dichiarazione di pubblica utilità e di eventuale variante urbanistica, successivamente all'emanazione del presente decreto, quando nel corso delle attività di ricerca, sarà in grado, in relazione agli esiti preliminari dell'attività stessa, di presentare un dettagliato progetto operativo contenente l'esatta localizzazione delle opere e degli impianti nonché richiedere le ulteriori autorizzazioni o atti di assenso per l'attività di ricerca;

Ritenuto che il permesso di ricerca possa essere conferito imponendo alla Società permissionaria il rispetto delle condizioni e prescrizioni espresse nel succitato provvedimento della Regione Emilia Romagna;

D E C R E T A:

Art. 1.- Ai sensi del combinato disposto dell'art. 6 della Legge n. 9 del 1991 e dell'art. 1, comma 7, della Legge 23 agosto 2004, n. 239, alle Società Northsun Italia S.p.A. (c.f. n. 05296511008) con sede legale in via Boncompagni 47 - 00187 ROMA – e Po Valley Operations Pty. Ltd. (c.f. n. 05584311004) con sede legale in via Boncompagni 47 - 00187 ROMA – è accordato il permesso di ricerca esclusivo per idrocarburi liquidi e gassosi convenzionalmente denominato «TERRA DEL SOLE», ricadente nel territorio delle province di Forlì-Cesena e Ravenna, per la durata di anni sei a decorrere dalla data del presente decreto.

Le quote di partecipazione al permesso sono così suddivise :

Società Northsun Italia S.p.A. : 85% (ottantacinque per cento);

Società Po Valley Operations Pty. Ltd. : 15% (quindici per cento).

Rappresentante per tutti i rapporti con l'Amministrazione e con i terzi è nominata la Società Northsun Italia S.p.A..

Art. 2. - La Società permissionaria è tenuta ad attivare, per le ragioni indicate in premessa, le procedure per il rilascio di ulteriori autorizzazioni e/o atti di assenso per opere o infrastrutture necessarie all'attività di ricerca nonché per la dichiarazione di pubblica utilità e per l'eventuale variante urbanistica, quando sarà in grado di presentare un dettagliato progetto operativo contenente l'esatta localizzazione delle opere e degli impianti.

Art. 3.- La zona del terreno entro la quale la Società permissionaria eseguirà la ricerca, secondo il programma dei lavori nelle premesse citate e che con il presente decreto s'intende approvato, è delimitata, sul piano topografico alla scala 1:100.000, allegato al presente decreto, con linea continua di colore nero passante per i quattordici vertici, le cui coordinate geografiche, rilevate graficamente sul piano stesso, sono riportate nella tabella allegata al presente decreto.

L'estensione del permesso è di kmq 214,85 (duecentoquattordicivirgolaottantacinque).

Art. 4.- Il permesso è accordato alle condizioni stabilite nel disciplinare tipo approvato con il D.M. 6 agosto 1991.

La Società permissionaria è tenuta ad osservare le eventuali ulteriori prescrizioni che potranno essere impartite dalla Direzione generale per l'energia e le risorse minerarie - Ufficio nazionale minerario per gli idrocarburi e la geotermia - o dal competente Ufficio XXII di Bologna.

Le attività dovranno essere condotte nel rispetto della normativa vigente, in particolare delle norme sulla sicurezza e salute nei luoghi di lavoro.

La Società permissionaria è altresì tenuta, nel corso dello svolgimento della attività di ricerca, ad osservare tutte le prescrizioni, indicazioni e condizioni di cui alla citata delibera n. 725/2007 della Regione Emilia Romagna, che è parte integrante del presente decreto.

Art. 5.- A decorrere dalla data di pubblicazione del presente decreto il titolare del permesso è tenuto a corrispondere allo Stato il canone annuo anticipato di € 5,16 per kmq di superficie, ai sensi dell'art. 18 del D. Lgs. 25 novembre 1996, n. 625, aggiornato secondo l'indice ISTAT per gli anni seguenti.

Art. 6.- La Società permissionaria è tenuta ad iniziare uno studio di geologico di dettaglio entro quattro mesi dalla prima nel tempo delle date di consegna e di pubblicazione nel Bollettino Ufficiale degli Idrocarburi e della Geotermia del presente decreto ed i lavori di perforazione entro diciotto mesi dalla stessa data, fermo restando quanto previsto all'art. 2 e previa acquisizione del giudizio di compatibilità ambientale, come disposto dalla citata delibera della Giunta della Regione Emilia – Romagna.

Art. 7.- All'interno dei perimetri delle aree naturali protette di cui all'art. 2 della legge 6 dicembre 1991, n. 394, la Società permissionaria dovrà svolgere le operazioni di ricerca nel rispetto dei limiti e delle modalità previste dal Regolamento, dal Piano o dal provvedimento di salvaguardia che disciplina le attività nell'area interessata.

In tali casi l'inizio delle operazioni di ricerca sarà subordinato al rilascio di preventivo nulla osta da parte dell'organismo preposto alla gestione dell'area naturale interessata o, in sua assenza, da parte delle autorità competenti indicate dal provvedimento di salvaguardia.

Art. 8.- Il permesso è accordato senza pregiudizio degli eventuali diritti dei terzi.

Art. 9. - Contro il presente provvedimento è ammesso ricorso giurisdizionale avanti al Tribunale Amministrativo Regionale Lazio, sede di Roma, secondo le modalità di cui alla legge 6 dicembre 1971, n. 1034, ovvero ricorso Straordinario al Capo dello Stato, ai sensi del Decreto del Presidente della Repubblica 25.11.1971, n. 1199, rispettivamente entro 60 e 120 giorni dalla data della notificazione o della comunicazione dell'atto impugnato o da quando l'interessato ne abbia avuto piena conoscenza.

Il presente Decreto sarà pubblicato nel *Bollettino Ufficiale degli Idrocarburi e della Geotermia* e consegnato alla Società permissionaria tramite l'Agenzia del Demanio Filiale Emilia Romagna.

Roma, 22 settembre 2008

p. Il Direttore generale: DIALUCE

Allegato al D.M. 22 settembre 2008 relativo al permesso di ricerca «TERRA DEL SOLE».

- Coordinate geografiche dei vertici:

Vertice	Longitudine W Monte Mario	Latitudine N
a	0° 37'	44° 13'
b	0° 31'	44° 13'
c	0° 31'	44° 12'
d	0° 27'	44° 12'
e	0° 27'	44° 10'
f	0° 25'	44° 10'
g	0° 25'	44° 09'
h	0° 23'	44° 09'
i	0° 23'	44° 08'
l	0° 16'	44° 08'
m	0° 16'	44° 06'
n	0° 30'	44° 06'
o	0° 30'	44° 07'
p	0° 37'	44° 07'

Dal vertice *g* al vertice *h* il limite del permesso è rappresentato dalla linea di delimitazione della ex Zona ENI.

Superficie: km² 214,85.

DECRETI RELATIVI ALLA VIGENZA

NUMERO DI PUBBLICAZIONE: 165.

DECRETO MINISTERIALE 17 settembre 2008.

Prolungamento della vigenza del permesso di ricerca «ZURLENGO» della Società ENI (r.u.).

IL DIRETTORE GENERALE DELL'ENERGIA E DELLE RISORSE MINERARIE

Vista la legge 11 gennaio 1957, n. 6;

Vista la legge 21 luglio 1967, n. 613;

Vista la legge 9 gennaio 1991, n. 9;

Visto il decreto legislativo 25 novembre 1996, n. 625;

Visto il D.M. 6 agosto 1991, di approvazione del Disciplinare tipo per i permessi di prospezione e ricerca e per le concessioni di coltivazione di idrocarburi liquidi e gassosi;

Visto il D.M. 16 giugno 1998 con il quale alla Società ENI- S.p.A. è stato attribuito, a decorrere dal 1° gennaio 1997, per la durata di anni sei il permesso di ricerca di idrocarburi liquidi e gassosi denominato convenzionalmente «ZURLENGO» in territorio delle provincie di Brescia, Bergamo e Cremona;

Visti i DD.MM.15 settembre 1999 e 30 luglio 2000, con i quali la vigenza del permesso in questione è stata sospesa dal 17 maggio 1999 sino al 3 giugno 2000, e di conseguenza la vigenza del permesso è stata fissata al 19 maggio 2006;

Visti i DD.MM. 28 febbraio 2000 e 13 febbraio 2004, con i quali il permesso è stato intestato, in ultimo, alle Società ENI- S.p.A. ed EDISON- S.p.A., con quote rispettivamente del 66,2/3% e 33,1/3% rappresentate dalla prima;

Visti i DD.MM. 30 marzo 2003 e 31 marzo 2004, con i quali la vigenza del permesso in parola è stata sospesa dal 26 settembre 2002 al 28 novembre 2003 e di conseguenza la scadenza della vigenza del permesso è stata fissata al 22 luglio 2007;

Visto il D.M. 21 dicembre 2004 con il quale l'area del permesso di ricerca «ZURLENGO» è stata ridotta da kmq 321,35 a kmq 239,27;

Visto il D.M. 22 maggio 2008 con il quale la vigenza del permesso in parola è stata sospesa dal 15 giugno 2007 al 15 giugno 2008 e di conseguenza la scadenza della vigenza del permesso è stata fissata al 22 luglio 2008;

Vista l'istanza presentata in data 30 giugno 2008 con la quale la Società ENI-S.p.A, in qualità di rappresentante unica, ha chiesto la proroga di un anno della scadenza definitiva del permesso di ricerca «ZURLENGO», per ultimare i lavori di perforazione del pozzo esplorativo "Barco 1 dir";

Vista la nota n.6706 del 24 luglio 2008 con la quale l'Ufficio Territoriale UNMIG di Bologna Uff. XII ha espresso parere favorevole all'accoglimento dell'istanza proroga di un anno del permesso di ricerca «ZURLENGO» della Società ENI-S.p.A.;

Considerato che non ricorrono gli estremi per l'acquisizione del parere del Comitato tecnico per gli idrocarburi e la geotermia, ora Commissione per gli art. 11, comma 1, del citato D.P.R. 484 del 1994 per Idrocarburi e le Risorse Minerarie (CIRM) in quanto la richiesta di proroga di un anno della scadenza del permesso non presenta problemi di particolare rilevanza;

Considerato che nel caso in esame ricorrono gli estremi previsti dall'art. 6, comma 6 della legge 9/91;

D E C R E T A:

Art. 1.- Ai sensi dell'art. 6, comma 6, della legge 9 gennaio 1991, n. 9, la vigenza del permesso di ricerca di idrocarburi liquidi e gassosi denominato «ZURLENGO» in territorio delle provincie di Brescia, Bergamo e Cremona di cui sono titolari le Società ENI-S.p.A. (c.f. n. 00484960588) con sede legale in Roma, Piazzale E. Mattei, 1 (C.a.p. 00144), Direzione ed uffici in San Donato Milanese, Via Emilia, 1 (C.a.p. 20097) ed EDISON-S.p.A. (c.f. n. 06722600019) con sede in Milano, Foro Buonaparte, 31 (C.a.p. 20121) è prolungata sino al 22 luglio 2009.

Art. 2.- Le permissionarie sono tenute:

ad osservare tutti gli obblighi stabiliti con il D.M. 16 giugno 1998 nelle premesse citati che si intendono qui integralmente trascritti;

a corrispondere allo Stato, a decorrere dal 22 luglio 2008, il canone annuo anticipato di € 5,16 per kmq di superficie, aggiornato secondo l'indice ISTAT.

Art. 3.- Contro il presente provvedimento è ammesso ricorso giurisdizionale avanti al Tribunale Amministrativo Regionale Lazio, sede di Roma, secondo le modalità di cui alla legge 6 dicembre 1971, n. 1034, ovvero ricorso Straordinario al Capo dello Stato, ai sensi del Decreto del Presidente della Repubblica 25.11.1971, n. 1199, rispettivamente entro 60 e 120 giorni dalla data della notificazione o della comunicazione dell'atto impugnato o da quando l'interessato ne abbia avuto piena conoscenza.

Il presente decreto sarà pubblicato nel *Bollettino Ufficiale degli Idrocarburi e della Geotermia* e consegnato alla Società ENI S.p.A. tramite l'Agenzia del demanio Filiale Lombardia.

Roma, 17 settembre 2008

Il Direttore generale: ROMANO

DECRETI RELATIVI ALLA TITOLARITÀ

NUMERO DI PUBBLICAZIONE: 166.

DECRETO MINISTERIALE 12 settembre 2008.

Trasferimento, alla Società Petroceltic Elsa, di quota della titolarità della Società Vega Oil, contestualmente nominata rappresentante unica delle titolari, relativamente al permesso di ricerca «CIVITAQUANA».

IL DIRETTORE GENERALE DELL'ENERGIA E DELLE RISORSE MINERARIE

Vista la legge 11 gennaio 1957, n. 6;

Vista la legge 21 luglio 1967, n. 613;

Vista la legge 9 gennaio 1991, n. 9;

Visto il D.M. 6 agosto 1991, di approvazione del Disciplinare tipo per i permessi di prospezione e ricerca e per le concessioni di coltivazione di idrocarburi liquidi e gassosi;

Visto il regolamento di cui al D.P.R. 18 aprile 1994, n. 484;

Visto il decreto legislativo 25 novembre 1996, n. 625;

Visto il D.M. 24 luglio 2007, con il quale alla Società Vega Oil-S.p.A. è stato accordato per la durata di anni sei, il permesso di ricerca di idrocarburi liquidi e gassosi denominato «CIVITAQUANA» in territorio delle provincie di Pescara, Chieti e Teramo;

Vista l'istanza presentata in data 23 maggio 2008, con la quale la Società Vega Oil-S.p.A. ha chiesto di poter trasferire alla Società Petroceltic Elsa-S.r.l. la quota del 35% della titolarità del permesso in questione;

Vista la nota ministeriale n. 10698 del 13 giugno 2008 con la quale è stato preventivamente autorizzato il predetto trasferimento;

Visto l'atto di cessione mediante scrittura privata, autenticata nelle firme in ultimo in data 23 luglio 2008 dal Dott. Avv. Alberto Valdimiro Capasso, notaio in Roma, rep. n. 76276, registrato presso l'Agenzia delle entrate di Roma al n. 1T/30019 in data 24 luglio 2008;

D E C R E T A:

Art. 1.- Ai sensi dell'art. 18 della legge n. 613 del 1967 a decorrere dal 24 luglio 2008 la quota del 35% della titolarità del permesso di ricerca di idrocarburi liquidi e gassosi denominato «CIVITAQUANA», in territorio delle provincie Pescara, Chieti e Teramo è trasferita ed intestata dalla Società VEGA OIL-S.p.A. (c.f. n. 07721631005) con sede in Roma, Via Romeo Romei, 27 (C.a.p. 00136) alla Società PETROCELTIC ELSA S.r.l. (c.f. n. 08662141004) con sede legale in Roma, Via Paola, 24 (C.a.p. 00186).

Le quote di partecipazione al permesso sono pertanto così stabilite:

Vega Oil-S.p.A.: 65%;

Petroceltic Elsa-S.r.l.: 35%.

Rappresentante unica è nominata la Società Vega Oil-S.p.A.

Art. 2.- Le Società contitolari sono tenute ad osservare tutti gli obblighi stabiliti con il D.M. 24 luglio 2007, nelle premesse citate, i quali si intendono qui integralmente trascritti.

Art. 3.- Il trasferimento di cui al presente decreto non pregiudica gli eventuali diritti dei terzi.

Art. 4.- Contro il presente provvedimento è ammesso ricorso giurisdizionale avanti al Tribunale Amministrativo Regionale Lazio, sede di Roma, secondo le modalità di cui alla legge 6 dicembre 1971, n. 1034, ovvero ricorso Straordinario al Capo dello Stato, ai sensi del Decreto del Presidente della Repubblica 25.11.1971, n. 1199, rispettivamente entro 60 e 120 giorni dalla data della notificazione o della comunicazione dell'atto impugnato o da quando l'interessato ne abbia avuto piena conoscenza.

Il presente decreto sarà pubblicato nel *Bollettino Ufficiale degli Idrocarburi e della Geotermia* e consegnato alla Società Vega Oil-S.p.A. tramite l'Agenzia del Demanio Filiale Abruzzo.

Roma, 12 settembre 2008

Il Direttore generale: ROMANO

NUMERO DI PUBBLICAZIONE: 167.

DECRETO MINISTERIALE 12 settembre 2008.

Trasferimento, alla Società Gas Natural Exploracion, della quota di titolarità della Società Gas Natural Vendita Italia relativa al permesso di ricerca «MONTALBANO».

IL DIRETTORE GENERALE DELL'ENERGIA E DELLE RISORSE MINERARIE

Vista la legge 11 gennaio 1957, n. 6;

Vista la legge 21 luglio 1967, n. 613;

Vista la legge 9 gennaio 1991, n. 9;

Visto il regolamento di cui al D.P.R. 18 aprile 1994, n. 484;

Visto il decreto legislativo 25 novembre 1996, n. 625;

Visto il D.M. 8 settembre 2005, con il quale alle Società Vega Oil S.r.l.-Nettis Gas Plus-S.p.A. e JKX Italia-Ltd., con quote rispettivamente del 30%, 30%, e 40%, rappresentate dalla prima, è stato accordato per la durata di anni sei, il permesso di ricerca di idrocarburi liquidi e gassosi denominato «MONTALBANO» in territorio della provincia di Matera;

Visti i DD.MM. 11 aprile 2006, 24 gennaio 2007 e 19 giugno 2008, con i quali la titolarità del permesso in parola è stata intestata, in ultimo alle Società Vega Oil-S.p.A., Gas Natural Vendita Italia-S.p.A. e MedoilGas Civita-Ltd. con quote rispettivamente del 30%, 30% e 40%, rappresentate dalla prima;

Vista l'istanza pervenuta in data 20 febbraio 2008, con la quale la Società Gas Natural Vendita Italia-S.p.A. ha chiesto di poter trasferire alla Società Gas Natural Exploracion S.L. la quota del 30% della titolarità del permesso in questione;

Vista la nota n. 6499 dell'8 aprile 2008 con la quale è stato preventivamente autorizzato il predetto trasferimento;

Visto l'atto di cessione mediante scrittura privata, autenticata dal Dott. Francesco Paolo Petrera, notaio in Bari, rep. n. 22890, registrato presso l'Ufficio delle Entrate di Bari al n. 15453 in data 4 luglio 2008;

D E C R E T A:

Art. 1. – Ai sensi dell'art. 18 della legge n. 613 del 1967 a decorrere dal 4 luglio 2008 la quota del 30% della titolarità del permesso di ricerca di idrocarburi liquidi e gassosi denominato «MONTALBANO», in territorio della provincia di Matera è intestata dalla Società GAS NATURAL VENDITA ITALIA-S.p.A. (c.f. n. 07166601000), con sede in San Donato Milanese Via XXV aprile, n. 6 (C.a.p. 20097) alla Società GAS NATURAL EXPLORACION S.L. (c.f. n. B63907893), con sede legale in Barcellona, Plaza del Gas, n. 1 e domicilio in San Donato Milanese Via XXV aprile, n. 6 (C.a.p. 20097).

Le quote di partecipazione al permesso sono pertanto così stabilite:

Vega Oil-S.p.A.: 30%;

Gas Natural Exploración-S.L.: 30%;

Medoilgas Civita-Ltd.: 40%.

Rappresentante unica è confermata la Società VEGA OIL-S.p.A. (c.f. n. 07721631005) con sede in Roma, Via Romeo Romei, 27 (C.a.p. 00136).

Art. 2. – Le Società contitolari sono tenute ad osservare tutti gli obblighi stabiliti con il D.M. 8 settembre 2005 nelle premesse citate, i quali si intendono qui integralmente trascritti.

Art. 3. – Il trasferimento di quota di cui al presente decreto non pregiudica gli eventuali diritti dei terzi.

Art. 4- Contro il presente provvedimento è ammesso ricorso giurisdizionale avanti al Tribunale Amministrativo Regionale Lazio, sede di Roma, secondo le modalità di cui alla legge 6 dicembre 1971, n. 1034, ovvero ricorso Straordinario al Capo dello Stato, ai sensi del Decreto del Presidente della Repubblica 25.11.1971, n. 1199, rispettivamente entro 60 e 120 giorni dalla data della notificazione o della comunicazione dell'atto impugnato o da quando l'interessato ne abbia avuto piena conoscenza.

Il presente decreto sarà pubblicato nel *Bollettino Ufficiale degli Idrocarburi e della Geotermia* e consegnato alla Società Vega Oil-S.p.A. tramite l'Agenzia del demanio Filiale Basilicata.

Roma, 12 settembre 2008

Il Direttore generale: ROMANO

DECRETI DI PROROGA E DI RIDUZIONE

NUMERO DI PUBBLICAZIONE: 168.

DECRETO MINISTERIALE 29 settembre 2008.

Proroga e riduzione dell'area del permesso di ricerca «FROSINONE» della Società Pentex Italia
(v. Tavola fuori testo n. 9).

IL DIRETTORE GENERALE DELL'ENERGIA E DELLE RISORSE MINERARIE

Vista la legge 11 gennaio 1957, n. 6;

Vista la legge 21 luglio 1967, n. 613;

Vista la legge 9 gennaio 1991, n. 9;

Visto il decreto legislativo 11 maggio 1999, n. 152;

Visto il D.M. 6 agosto 1991, di approvazione del disciplinare tipo per i permessi di prospezione e ricerca e per le concessioni di coltivazione di idrocarburi liquidi e gassosi;

Visto il regolamento di cui al D.P.R. 18 aprile 1994, n. 484;

Visto il regolamento di cui al D.P.R. 18 aprile 1994, n. 526;

Visto il decreto legislativo 25 novembre 1996, n. 625;

Visto l'Accordo procedimentale (rep. n. 1247) sancito dalla Conferenza Stato-Regioni in data 24 aprile 2001 per l'acquisizione dell'intesa prevista dall'art. 3, comma 1, lettera b) del D. Lgs. n. 443 del 1999;

Vista la legge 20 agosto 2004, n. 239 relativa al riordino del settore energetico, nonché delega al Governo per il riassetto delle disposizioni vigenti in materia di energia;

Visto il D.M. 1° agosto 1997 con il quale alle Società Fina Italiana-S.p.A., S.P.I.-S.p.A. e Lumax Oil -S.p.A. è stato accordato, per la durata di anni sei il permesso di ricerca di idrocarburi liquidi e gassosi denominato convenzionalmente «FROSINONE» in territorio delle provincie di Frosinone, Roma e Latina;

Visti i DD.MM. 14 luglio 1999, 20 marzo 2000, 20 aprile 2001 e 27 gennaio 2003 con i quali la titolarità del permesso in questione è stata intestata, in ultimo alla Società Pentex Italia-Ltd.;

Visto il D.M. 29 maggio 2000, con il quale è stata approvata la realizzazione del programma unitario di lavoro nell'ambito dei permessi di ricerca di idrocarburi liquidi e gassosi denominati «FIUME ANIENE», «LAGO DEL SALTO», «SORA» e «FROSINONE»;

Visti i DD.MM. 8 ottobre 2003 e 4 ottobre 2006, con i quali il decorso temporale del permesso "FROSINONE", è stato sospeso, ai soli fini del computo della durata, a decorrere dal 29 maggio 2003 sino al 10 settembre 2006 e pertanto la vigenza del permesso stesso è venuta a scadere il 14 novembre 2006;

Vista l'istanza presentata il 13 giugno 2003, integrata con istanza del 28 dicembre 2006, con la quale la Società Pentex Italia-Ltd. ha chiesto la prima proroga triennale del permesso stesso, con riduzione dell'area di ricerca ai sensi dell'art. 7, commi 1 e 2, e dell'art. 9, comma 2, del decreto legislativo 25 novembre 1996, n.625;

Visto il programma dei lavori relativo al nuovo periodo di vigenza;

Ritenuto che la Società Pentex-Italia-Ltd. ha adempiuto agli obblighi derivanti dal permesso medesimo;

Considerato che non ricorrono né gli estremi di cui all'art. 11, comma 1, del citato D.P.R. n.484 del 1994 per l'acquisizione del parere del Comitato tecnico per gli idrocarburi e la geotermia, ora CIRM, in quanto la proroga di vigenza richiesta non presenta problemi di particolare rilevanza, né i presupposti per l'applicazione del D.P.R. n.526 del 1994;

Vista la nota protocollo n. 0001167 in data 22 gennaio 2007 dell'UMNIG Ufficio F6 (ora Ufficio XXIII) di Roma con la quale è stato espresso parere favorevole all'accoglimento dell'istanza di proroga;

Vista la nota ministeriale n. 2026 del 2 febbraio 2007, con la quale è stata chiesta alla Regione Lazio ai sensi dell'art. 1, comma 7 della legge n. 239 del 2004 la prescritta intesa in conformità all'Accordo procedimentale (rep. n. 1247) sancito dalla Conferenza Stato-Regioni in data 24 aprile 2001 e contestualmente la Società Pentex Italia-Ltd. è stata invitata a presentare alla su indicata Regione il rapporto ambientale di cui al disposto dell'art. 35 del d. lgs. n. 112 del 1998 e del D.P.C.M. 3 settembre 1999;

Vista la nota n. 45130 del 21 marzo 2008, con la quale la Regione Lazio ha espresso parere favorevole alla proroga del permesso di ricerca «FROSINONE», nel rispetto della vigente normative in materia;

D E C R E T A:

Art. 1.- Ai sensi del combinato disposto dagli artt. 7, commi 1 e 2, e 9 comma 2, del d.lgs. n. 625 del 1996, il permesso di ricerca di idrocarburi liquidi e gassosi denominato convenzionalmente «FROSINONE» in territorio delle provincie Roma e di Frosinone dell'area di kmq 631,30 di cui è titolare, in base al D.M. 27 gennaio 2003, la Società PENTEX ITALIA-Ltd. (c.f. n. 97063580587) con sede in Birkshcads House (Inghilterra), Birkshcads Rods, Reogate, Surrey e sede secondaria in San Giovanni di Ripi (FR), Via Varroccia n. 43 (C.a.p. 03027) è prorogato per la durata di anni tre a decorrere dal 14 novembre 2006, previa riduzione dell'area da kmq 858,05 a kmq 631,30 (seicentotrentunvirgolatrenta).

Art. 2.- La zona del terreno entro la quale la Società permissionaria eseguirà la ricerca, secondo il programma dei lavori nelle premesse citato e che con il presente decreto s'intende approvato, è delimitata, sul piano topografico alla scala 1: 100.000 allegato al presente decreto, con linea continua di colore nero passante per i ventiquattro vertici, le cui coordinate geografiche, rilevate graficamente sul piano stesso, sono riportate nella tabella allegata al presente decreto.

Art. 3.- La Società permissionaria proseguirà la ricerca secondo il programma unitario accordato con D.M. 29 maggio 2000 e con la perforazione di un eventuale pozzo esplorativo.

Art. 4.- La permissionaria è tenuta :

ad osservare, oltre agli obblighi stabiliti con i DD.MM. 1° agosto 1997 e 29 maggio 2000, tutte le condizioni e prescrizioni contenute nel disciplinare tipo approvato con il D.M. 6 agosto 1991, le disposizioni del Decreto legislativo 11 maggio 1999, n. 152 nelle premesse citato, nonché tutte le prescrizioni e limitazioni che altre Amministrazioni dello Stato potranno imporre a tutela di pubblici interessi, nonché al rispetto delle norme sulla sicurezza e salute dei luoghi di lavoro, in particolare da quanto stabilito dal D.P.R. 9 aprile 1958, n. 128 e dal Decreto legislativo 25 novembre 1996, n. 624. La Società permissionaria nel corso dello svolgimento della attività di ricerca è comunque tenuta a osservare tutte le prescrizioni, indicazioni e condizioni di cui alla citata nota n. 45130 in data 21 marzo 2008 della Regione Lazio che fa parte integrante del presente decreto;

ad accertarsi presso le Autorità competenti che i lavori di ricerca programmati non ricadano nelle aree precluse ai sensi della legge 8 agosto 1985, n. 431, nonché a munirsi, ove occorra, delle autorizzazioni prescritte a tutela dell'ambiente. E' comunque vietata la ricerca nelle aree destinate a parco naturale statale o regionale, salvo espressa autorizzazione da parte delle Autorità competenti;

a corrispondere allo Stato, a decorrere dal 14 novembre 2006 il canone annuo anticipato di € 10,33 per kmq di superficie, ai sensi dell'art. 18 del Decreto legislativo n. 625 nelle premesse citato, aggiornato con l'indice ISTAT per gli anni seguenti.

Il presente decreto sarà pubblicato nel *Bollettino Ufficiale degli Idrocarburi e della Geotermia* e consegnato alla Società Pentex Italia-Ltd. tramite l'Agenzia del Demanio Filiale Lazio.

Art. 5.- Contro il presente provvedimento è ammesso ricorso giurisdizionale avanti al Tribunale Amministrativo Regionale Lazio, sede di Roma, secondo le modalità di cui alla legge 6 dicembre 1971, n. 1034, ovvero ricorso Straordinario al Capo dello Stato, ai sensi del Decreto del Presidente della Repubblica 25.11.1971, n. 1199, rispettivamente entro 60 e 120 giorni dalla data della notificazione o della comunicazione dell'atto impugnato o da quando l'interessato ne abbia avuto piena conoscenza.

Roma, 29 settembre 2008

Il Direttore generale: ROMANO

Allegato al D.M. 29 settembre 2008 relativo al permesso di ricerca «FROSINONE».

- Coordinate geografiche dei vertici:

Vertice	Longitudine E Monte Mario	Latitudine N
a	0° 32'	41° 47'
b	0° 44'	41° 47'
c	0° 44'	41° 45'
d	0° 45'	41° 45'
e	0° 45'	41° 43'
f	0° 47'	41° 43'
g	0° 47'	41° 42'
h	0° 50'	41° 42'
i	0° 50'	41° 40'
l	1° 00'	41° 40'
m	1° 00'	41° 39'
n	1° 01'	41° 39'
o	1° 01'	41° 38'
p	1° 02'	41° 38'
q	1° 02'	41° 37'
r	0° 59'	41° 37'
s	0° 59'	41° 33'
t	1° 02'	41° 33'
u	1° 02'	41° 32'
v	0° 51'	41° 32'
z	0° 51'	41° 34'
a'	0° 38'	41° 34'
b'	0° 38'	41° 41'
c'	0° 32'	41° 41'

Superficie: km² 631,30.

CONCESSIONI DI COLTIVAZIONE

ISTANZE DI PROROGA

NUMERO DI PUBBLICAZIONE: 169.

Istanza di proroga della concessione di coltivazione «COLLE DI LAURO» presentata dalla Società Edison (r.u.)

(estratto).

Richiedente: Rappresentante unica - Società EDISON – Milano, Foro Buonaparte, 31.

Data di presentazione dell'istanza: 18 settembre 2008.

Denominazione della concessione di coltivazione della quale si chiede la proroga: «COLLE DI LAURO» (v. Elenco delle concessioni di coltivazione, n. 790 di riferimento).

Ubicazione ed estensione attuale della medesima:

- Province: Campobasso.

- Superficie: km² 33,6248.

- Superficie dell'area della concessione per la quale si chiede la proroga: km² 33,6248.

ISTANZE DI ESTENSIONE DELL'AREA

NUMERO DI PUBBLICAZIONE: 170.

Istanza di estensione dell'area della concessione di coltivazione «FONTE S. DAMIANO» presentata dalla Società Consul Service (r.u.)

(estratto).

Richiedente: Rappresentante unica - Società CONSUL SERVICE – Roma, Via Alberico II, 31.

Data di presentazione dell'istanza: 23 settembre 2008.

Denominazione della concessione di coltivazione della quale si chiede l'estensione dell'area: «FONTE S. DAMIANO» (v. Elenco delle concessioni di coltivazione, n. 848 di riferimento).

Ubicazione ed estensione attuale della medesima:

- Province: Matera.

- Superficie: km² 23,71.

Nuova delimitazione della concessione di coltivazione per effetto dell'estensione dell'area:

- Coordinate geografiche dei vertici :

Vertice	Longitudine W Monte Mario	Latitudine N
a	4°04',7	40°30',017
b	4°05'	40°29',787
c	4°05'	40°28',37
d	4°04',178	40°29'
e	4°03',775	40°29',308

- Superficie dell'area della concessione estesa: km² 26,53.

ATTIVITÀ DI RICERCA E COLTIVAZIONE DI IDROCARBURI IN MARE

ISTANZE DI PERMESSO

NUOVE ISTANZE

NUMERO DI PUBBLICAZIONE: 171.

Istanza di permesso di ricerca «d355C.R-.SR» presentata dalla Società Sviluppo Risorse Naturali (estratto).

Richiedente: Società SVILUPPO RISORSE NATURALI – Roma, Via Reno, 5.

Data di presentazione dell'istanza: 30 settembre 2008.

Denominazione convenzionale del permesso richiesto: «d355C.R-.SR».

Ubicazione e delimitazione del permesso richiesto:

- Sottofondo marino: Canale di Sicilia (Zona C).

- Foglio della Carta nautica delle coste d'Italia alla scala 1 : 250.000 (I.I.M.): 917.

Coordinate geografiche dei vertici:

Vertice	Longitudine W Monte Mario	Latitudine N
a	Intersezione tra la linea di costa a bassa marea ed il meridiano 14° 26';	
b	Intersezione tra la linea di costa a bassa marea ed il meridiano 14° 46';	
c	14° 46'	36° 38'
d	14° 45'	36° 38'
e	14° 45'	36° 36'
f	14° 38'	36° 36'
g	14° 38'	36° 37'
h	14° 37'	36° 37'
i	14° 37'	36° 38'
l	14° 35'	36° 38'
m	14° 35'	36° 37'
n	14° 34'	36° 37'
o	14° 34'	36° 36'
p	14° 32'	36° 36'
q	14° 32'	36° 40'
r	14° 26'	36° 40'

Dal vertice *a* al vertice *b* il limite del permesso è rappresentato dalla linea di costa a bassa marea.

Superficie richiesta: km² 465,00.

Riproduzione del piano topografico del permesso richiesto: Tav. n. 10 fuori testo.

DOMANDE DI RIPERIMETRAZIONE

NUMERO DI PUBBLICAZIONE: 172.

Domanda di ripermimetrazione dell'area dell'istanza di permesso di ricerca «d147D.R.-AG» presentata dalla Società ENI
(estratto).

Richiedente: Società ENI – Roma, Piazzale E. Mattei, 1.

Data di presentazione dell'istanza: 12 settembre 2008.

Ubicazione ed estensione attuale del medesimo:

- Sottofondo marino: Mare Jonio (Zona D).

- Superficie: Km² 993,96.

Nuova delimitazione dell'istanza di permesso di ricerca per effetto della ripermimetrazione:

- Coordinate geografiche dei vertici:

Vertice	Longitudine E Greenwich	Latitudine N
a	16°58'	40°28'
b	17°08'	40°28'
c	17°08'	40°26'
d	17°09'	40°26'
e	17°09'	40°24'
f	17°13'	40°24'
g	17°13'	40°22'
h	17°16'	40°22'
i	17°16'	40°21'
l	17°19'	40°21'
m	17°19'	40°20'
n	17°20'	40°20'
o	17°20'	40°18'
p	16°52'	40°18'
q	16°52'	40°22'
r	16°53'	40°22'
s	16°53'	40°24'
t	16°54'	40°24'
u	16°54'	40°25'
v	16°56'	40°25'
z	16°56'	40°26'
a'	16°57'	40°26'
b'	16°57'	40°27'
c'	16°58'	40°27'

Dal vertice d' al vertice e' il limite del permesso è rappresentato dalla linea isobata dei 200 m.

- Estensione dell'area di ricerca ripermimetrata: km² 512,30.

Il Direttore generale: ROMANO

MERCATO DEL GAS NATURALE

COMUNICATI

NUMERO DI PUBBLICAZIONE: 173.

COMUNICATO MINISTERIALE.

Comunicazione prevista dall'articolo 3, comma 10, del Decreto legislativo 23 maggio 2000, n.164.

Ai sensi dell'articolo 3, comma 10, del Decreto legislativo 23 maggio 2000, n.164, si pubblicano nelle tabelle allegate i dati relativi alle capacità di trasporto continue relative ai punti di interconnessione della Rete nazionale dei gasdotti con i sistemi di trasporto di altri Stati, relativamente all'anno termico 1° ottobre 2008 – 30 settembre 2009 e ai successivi anni termici fino al 30 settembre 2018.

Viene inoltre pubblicata la capacità di trasporto relativa al Punto di Entrata della Rete Nazionale gasdotti connesso con il Terminale GNL di Panigaglia per lo stesso periodo. Per quanto riguarda la capacità di rigassificazione del terminale di Panigaglia, essa è pari a 6.037.500 metri cubi, corrispondenti a n.172 approdi per l'anno termico 2008 – 2009 ed a 5.950.000 metri cubi, corrispondenti a n.170 approdi per l'anno termico 2009 – 2010.

I dati sono ricavati dalle comunicazioni effettuate ai sensi dell'articolo 3, comma 9, dello stesso Decreto, dalla Società Snam Rete Gas e dalla Società GNL Italia.

Le capacità pubblicate relative ai servizi di trasporto di tipo continuo sono state determinate in base agli scenari di trasporto relativi agli anni dal 2008 al 2013 aggiornati dalla Società Snam Rete Gas S.p.A. in base ad analisi del trend dei consumi dei singoli punti di prelievo e validati in base a considerazioni macroeconomiche. I consumi di gas naturale previsti dalla stessa società per il quinquennio 2009-2013 risultano inferiori rispetto alle previsioni precedenti di circa 3 miliardi di metri cubi per il 2009 e il 2010 e di circa 2 miliardi di metri cubi per gli anni successivi; tali variazioni sono attribuibili a minori consumi del settore termoelettrico.

Le capacità di trasporto di tipo interrompibile nei punti di entrata interconnessi con l'estero, relativamente all'anno termico 1° ottobre 2008 – 30 settembre 2009, sono pubblicate dalla Società Snam Rete Gas sul proprio sito INTERNET.

Rispetto alle capacità pubblicate sul sito INTERNET del Ministero dello sviluppo economico per l'anno termico 2007/2008 si registrano le seguenti variazioni:

- per le capacità del punto di entrata di Mazara del Vallo l'incremento della capacità di trasporto previsto, da 96,9 a 99,0 milioni di metri cubi al giorno, avverrà gradualmente nel periodo tra ottobre 2008 e aprile 2009, termine entro il quale è previsto il completamento del metanodotto Montalbano - Messina;

- nel punto di entrata di Gela si registra un incremento della capacità di trasporto in relazione all'entrata in esercizio dei potenziamenti di rete Rende - Tarsia e Tarsia - Morano. In particolare, a partire da aprile 2009 risulta un incremento da 25,6 a 28,4 milioni di metri cubi al giorno;

- nel punto di entrata di Tarvisio si registra un incremento della capacità di trasporto in relazione all'entrata in esercizio dei potenziamenti della centrali di Istrana e Malborghetto. In particolare da ottobre 2009 si avrà un incremento nella capacità di trasporto da 101,0 a 107,0 milioni di metri cubi al giorno;

- è stato aggiunto il nuovo punto di entrata di Cavarzere, connesso al terminale di rigassificazione di GNL di prossima installazione nel mare Adriatico.

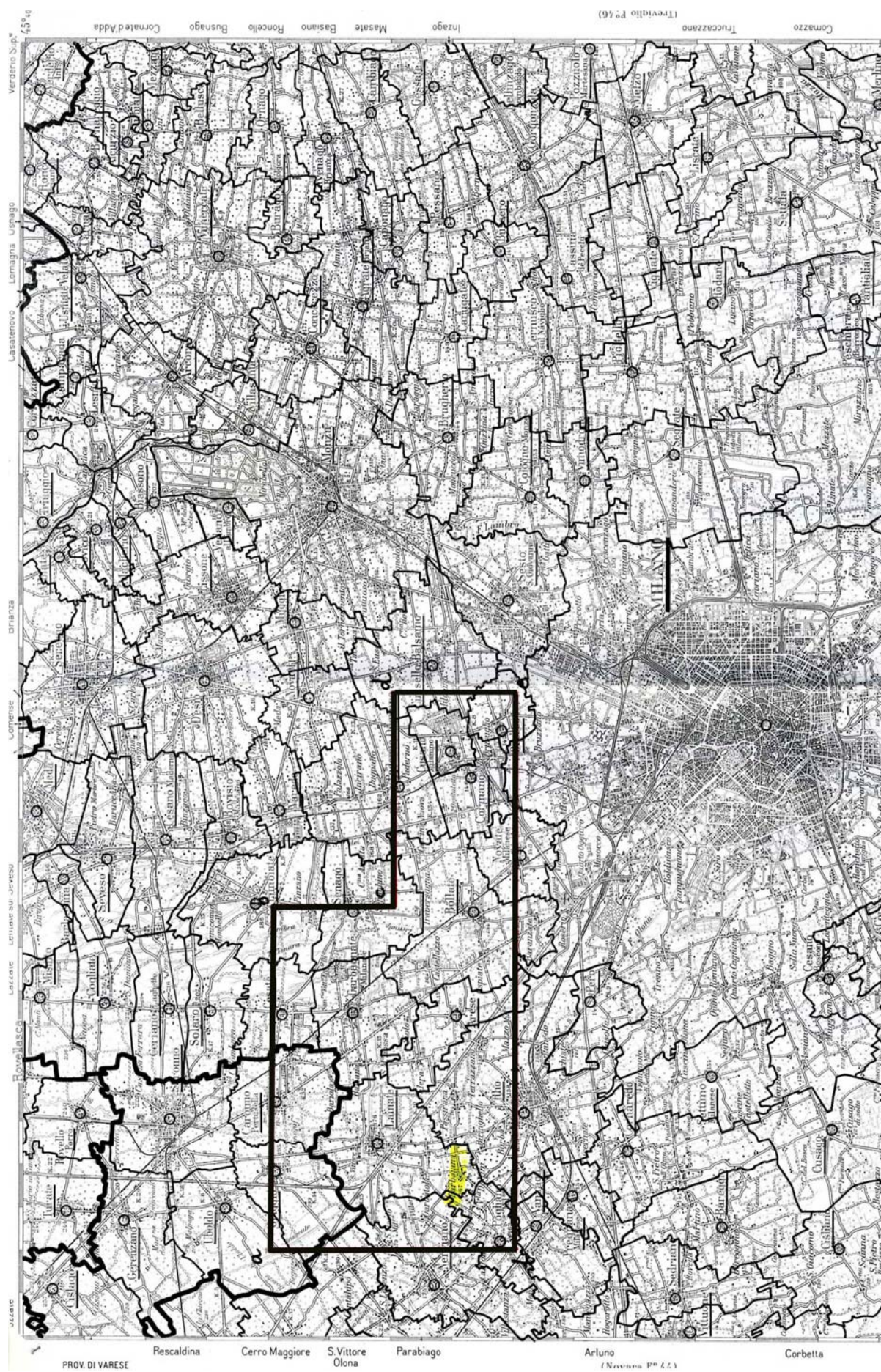
Capacità di trasporto nei Punti di ENTRATA interconnessi con l'estero																																					
Capacità Continua																																					
(Valori espressi in Milioni di Sm ³ /giorno FISICI; 15 °C; 1,01325 bar)																																					
ANNO SOLARE	2008	2009	2010	2011	2012	2013 -> 2018																															
ANNO TERMICO	2008 - 2009		2009 - 2010		2010 - 2011		2011 - 2012		2012 - 2018																												
Mesi	1	2	3	4	5	6	7	8	9	10	11	12	1	2	3	4	5	6	7	8	9	10	11	12	1	2	3	4	5	6	7	8	9	10	11	12	
GELA	25,6				28,4																																
MAZARA DEL VALLO	96,9	97,5			99,0																																
C.le di ENNA (+ n. 1 unità da 25 MW)																																					
Met. Montalbaro-Messina (primo tratto)																																					
Met. Tarsia-Morano																																					
Met. Rende-Tarsia																																					
Met. Montalbaro-Messina (completamento)																																					
TARVISIO	101,0				107,0																																
C.le di MALBORGHETTO (+ n. 1 unità da 25 MW)																																					
C.le di ISTRANA (+ aircooler)																																					
GORIZIA					2,0																																
PASSO GRIES					59,4																																
Met. Mortara-Alessandria																																					

Capacità di trasporto nei Punti di USCITA interconnessi con l'estero																																				
Capacità Continua																																				
(Valori espressi in Milioni di Sm ³ /giorno FISICI; 15 °C; 1,01325 bar)																																				
ANNO SOLARE	2008	2009	2010	2011	2012	2013 -> 2018																														
ANNO TERMICO	2008 - 2009		2009 - 2010		2010 - 2011		2011 - 2012		2012 - 2018																											
Mesi	1	2	3	4	5	6	7	8	9	10	11	12	1	2	3	4	5	6	7	8	9	10	11	12	1	2	3	4	5	6	7	8	9	10	11	12
PASSO GRIES					5,0																															
TARVISIO					9,0																															
GORIZIA					4,4																															
BIZZARONE					1,2																															
SAN MARINO					0,5																															

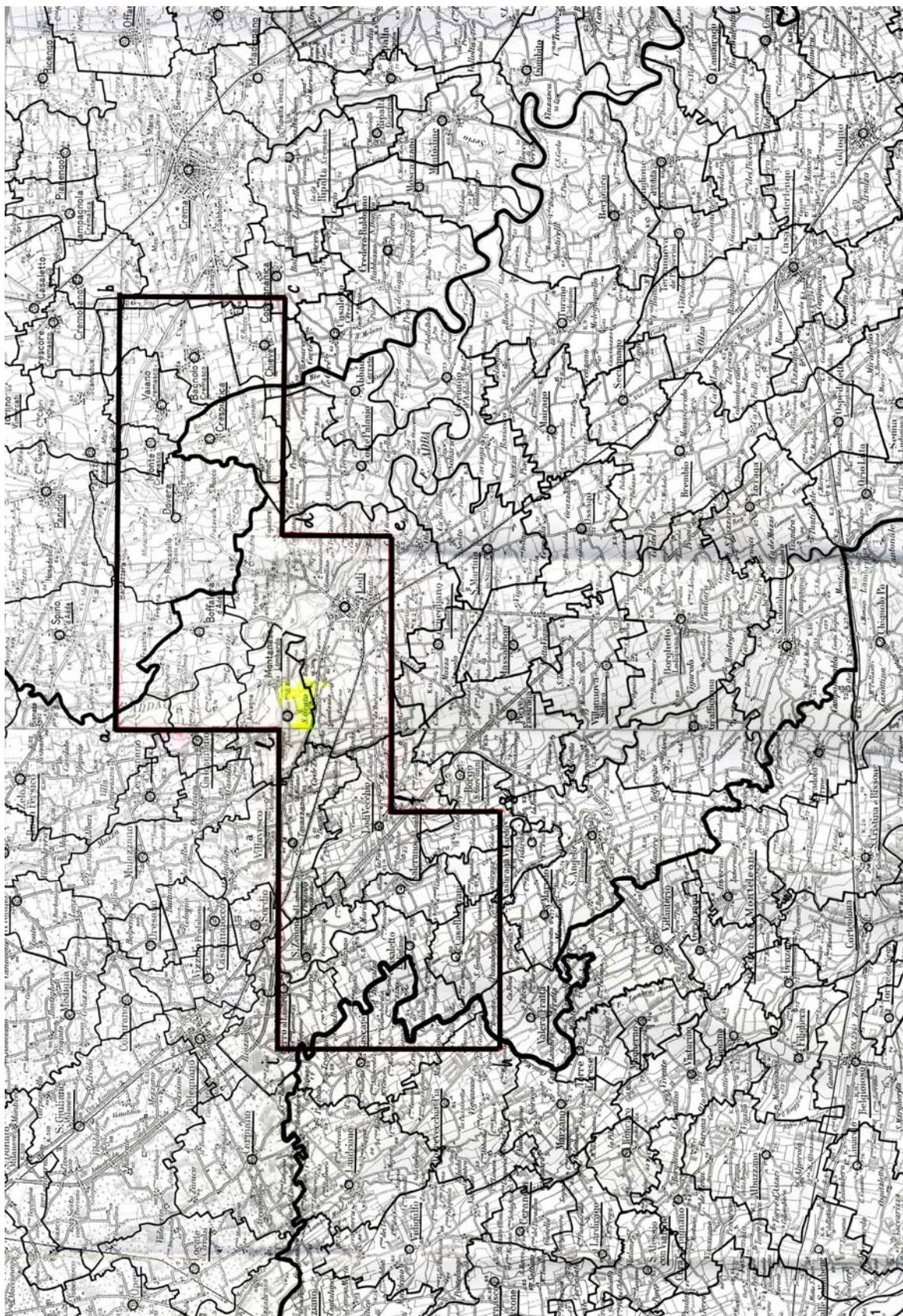
Capacità di trasporto nei Punti di ENTRATA interconnessi con terminali GNL																																				
Capacità Continua																																				
(Valori espressi in Milioni di Sm ³ /giorno FISICI; 15 °C; 1,01325 bar)																																				
ANNO SOLARE	2008	2009	2010	2011	2012	2013 -> 2018																														
ANNO TERMICO	2008 - 2009		2009 - 2010		2010 - 2011		2011 - 2012		2012 - 2018																											
Mesi	1	2	3	4	5	6	7	8	9	10	11	12	1	2	3	4	5	6	7	8	9	10	11	12	1	2	3	4	5	6	7	8	9	10	11	12
PANIGAGLIA					13,0																															
CAVARZERE	-				26,4																															

PIANI TOPOGRAFICI

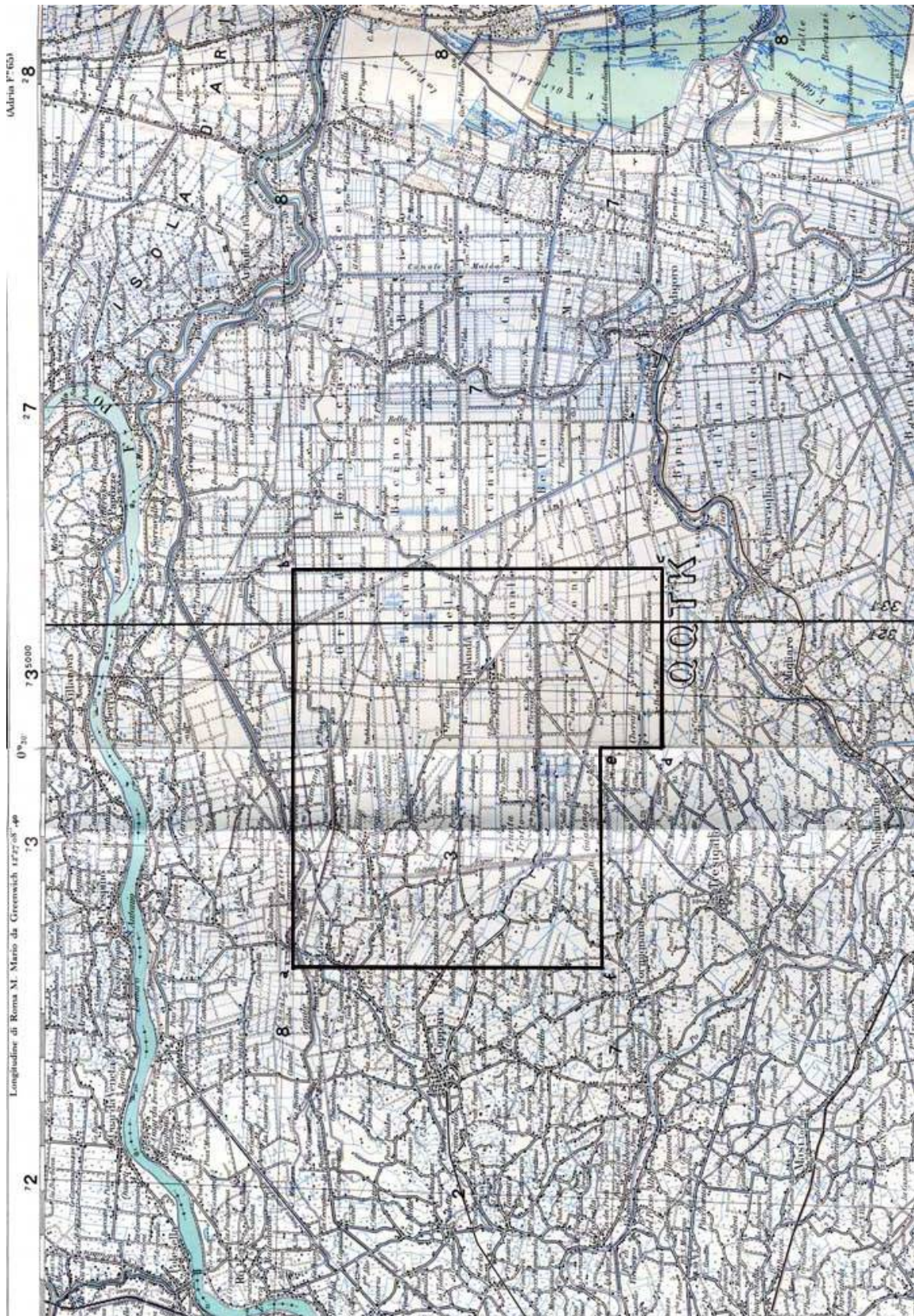
**ALLEGATI ALLE ISTANZE ED AI DECRETI PUBBLICATI
NEL PRESENTE BOLLETTINO**



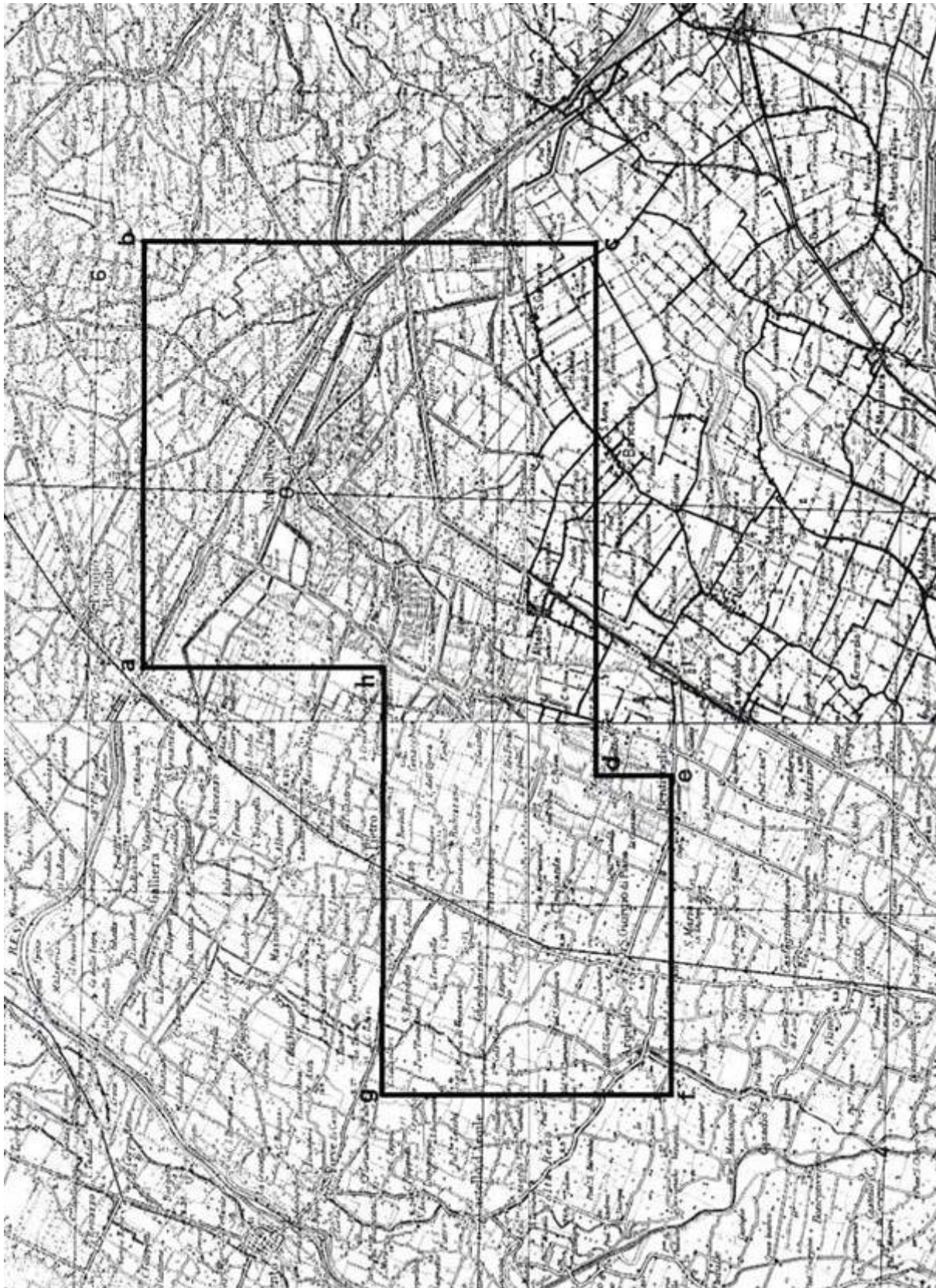
TAV. 1 – Istanza di permesso di ricerca BARBAIANA



TAV. 2 – Istanza di permesso di ricerca S. GRATO



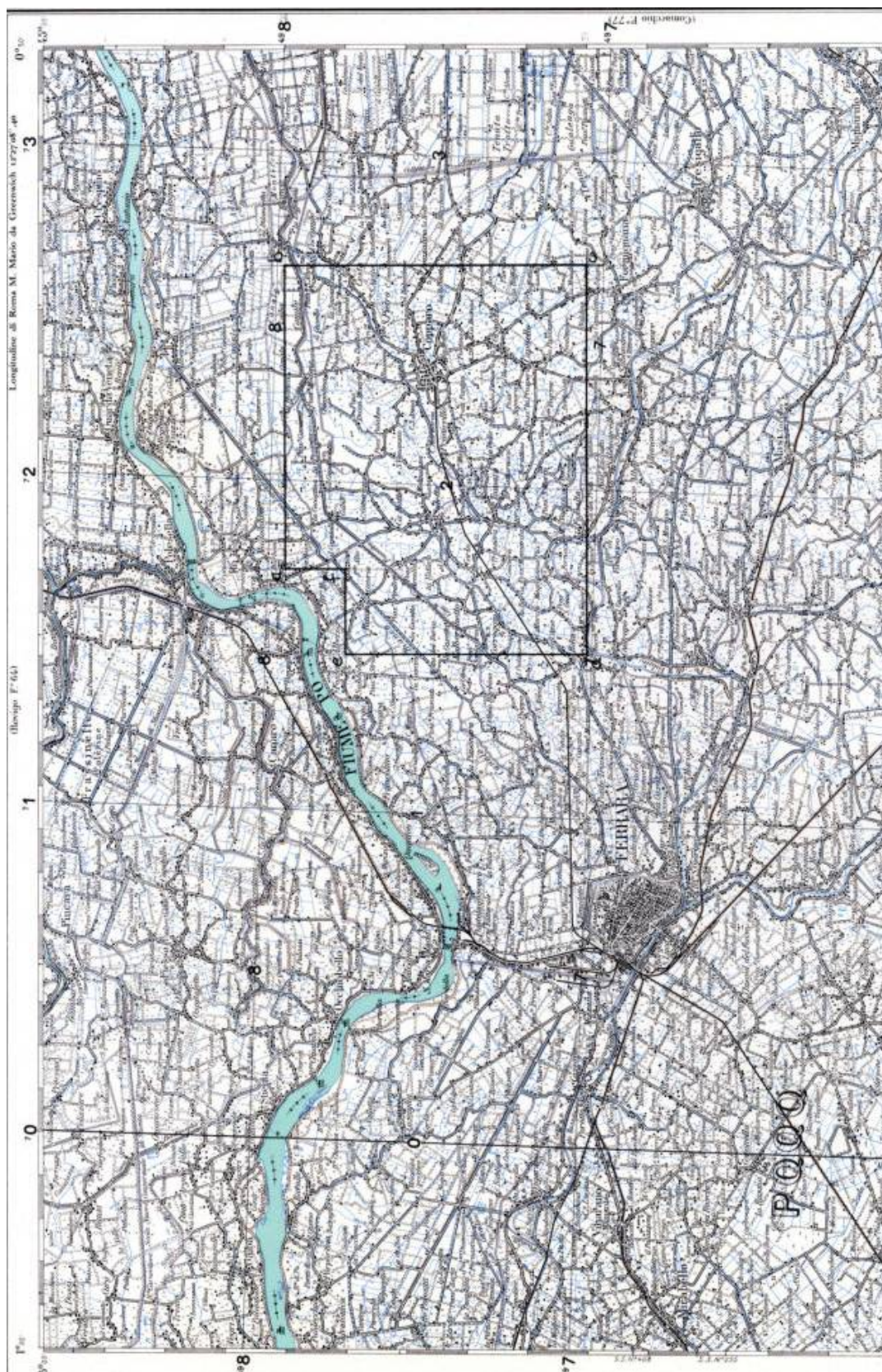
TAV. 3 – Permesso di ricerca JOLANDA DI SAVOIA



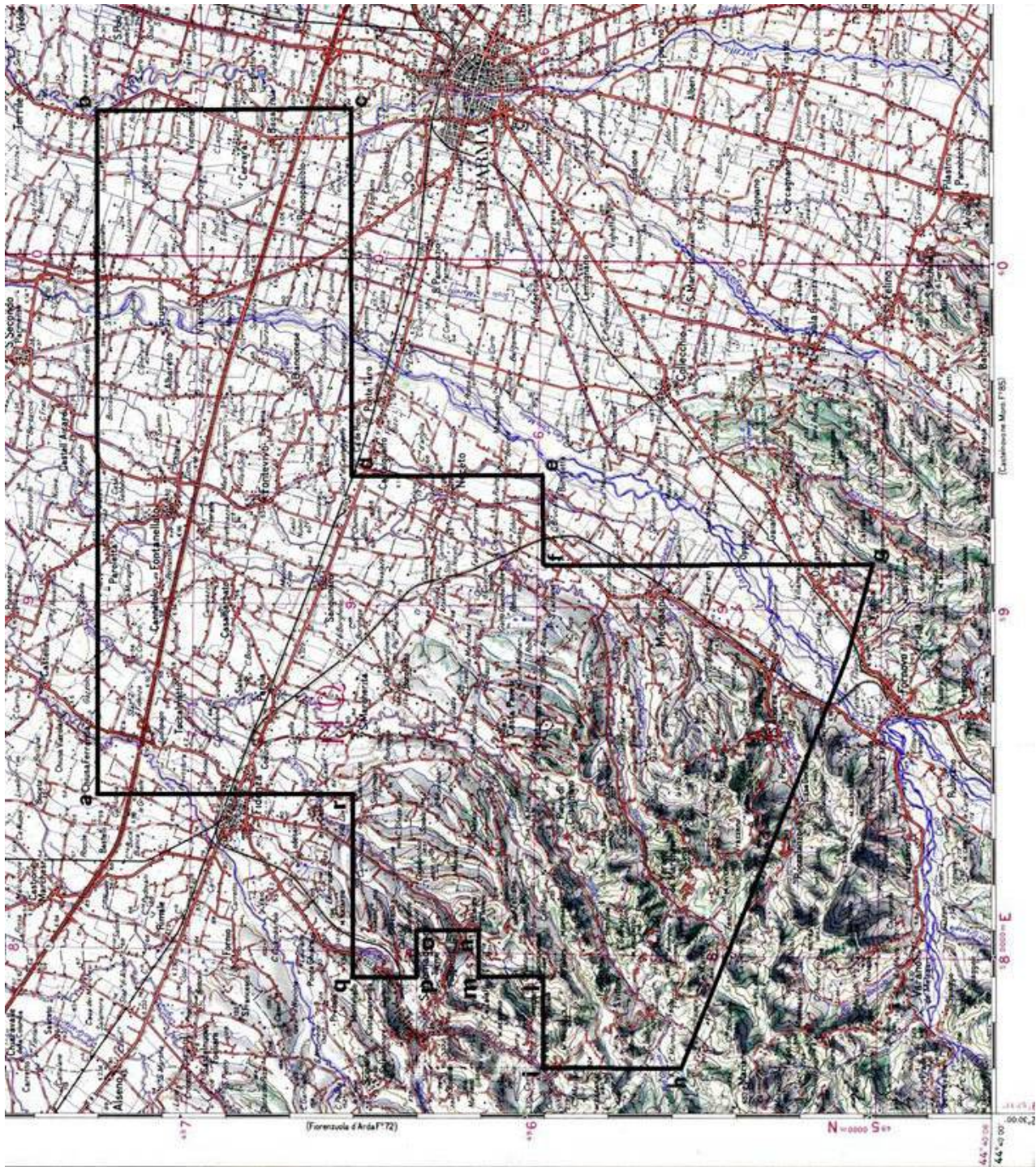
TAV. 4 – Permesso di ricerca ALTEDO



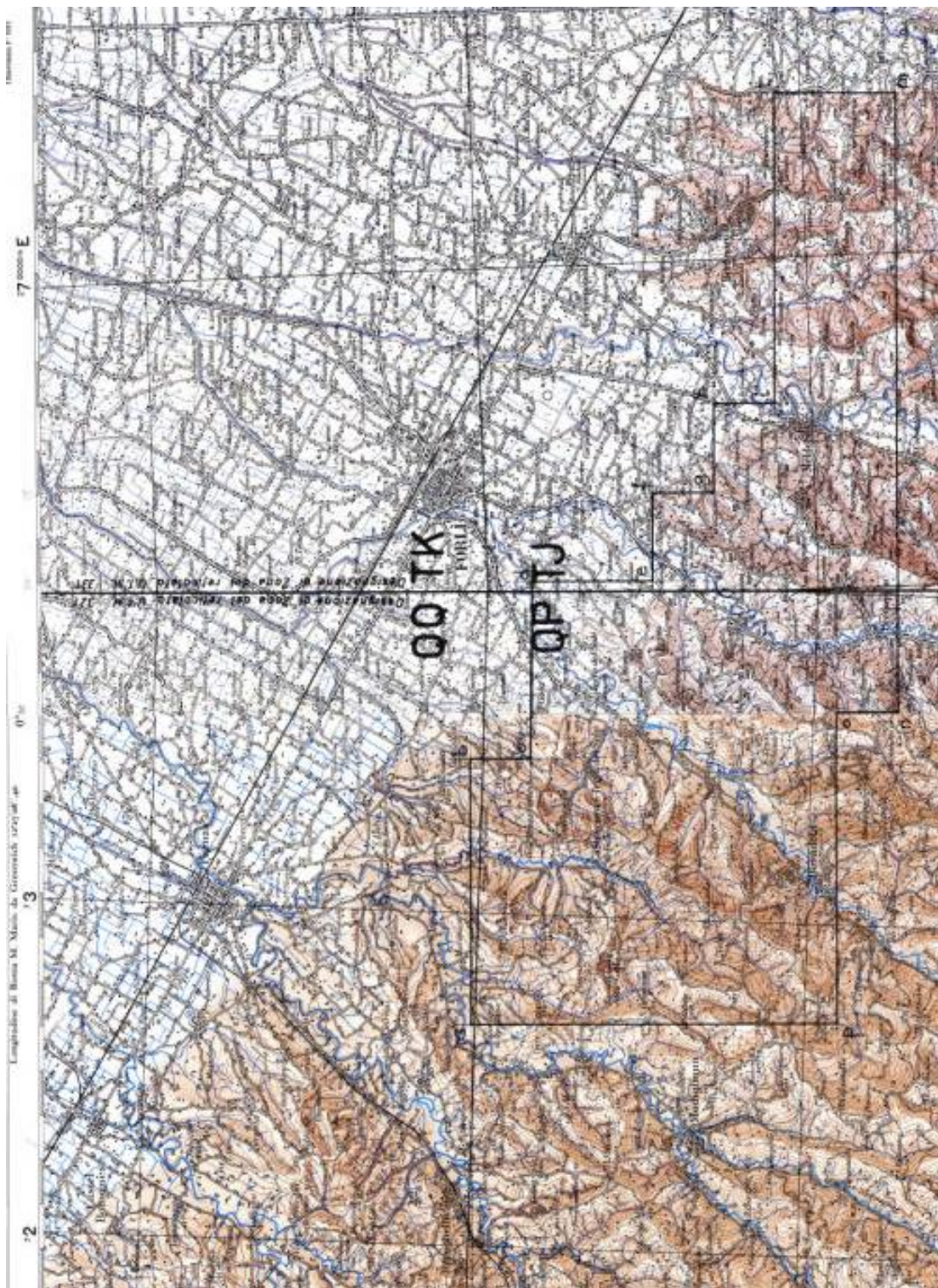
TAV. 5 – Permesso di ricerca CASALE COCCHI



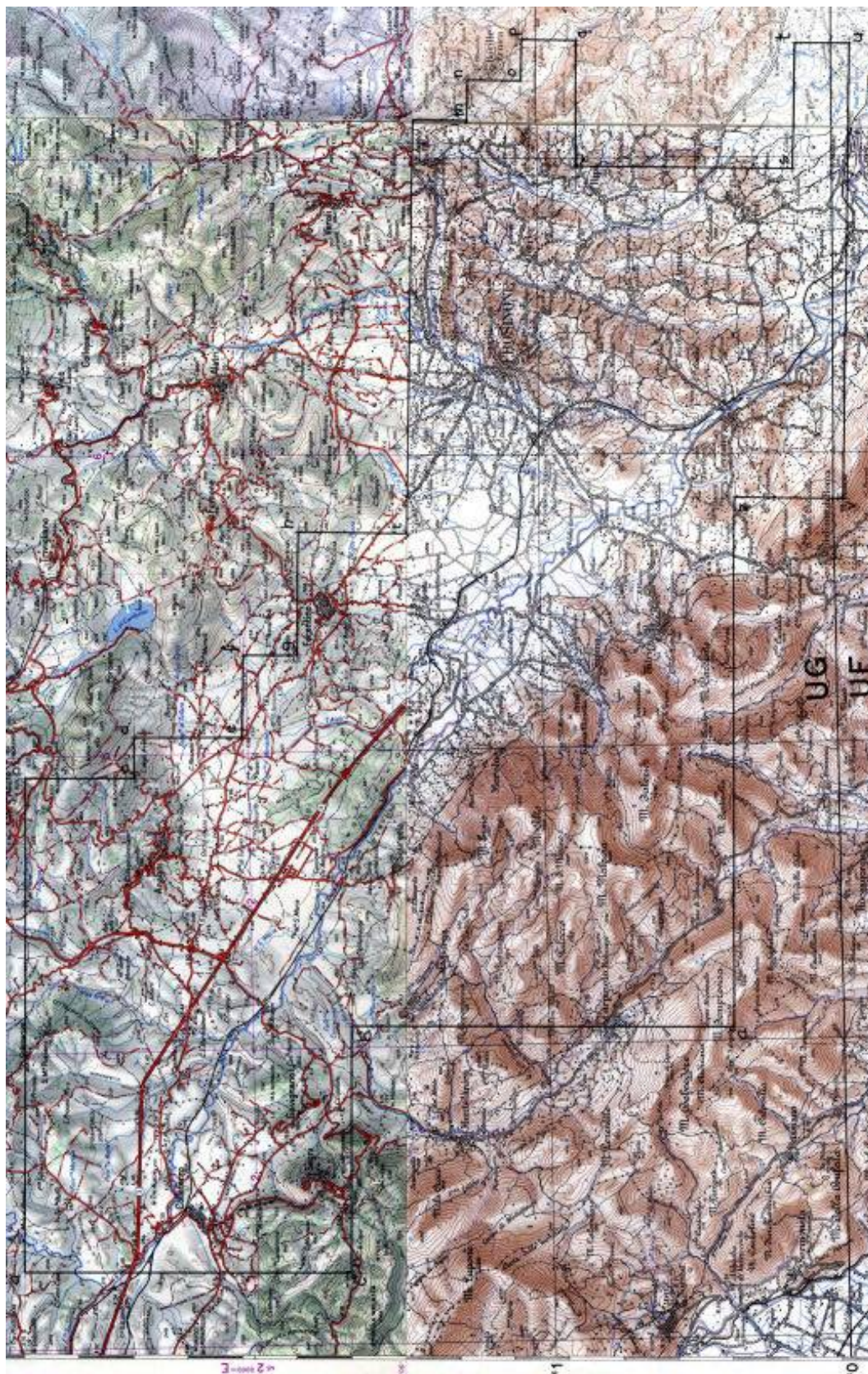
TAV. 6 – Permesso di ricerca LA PROSPERA



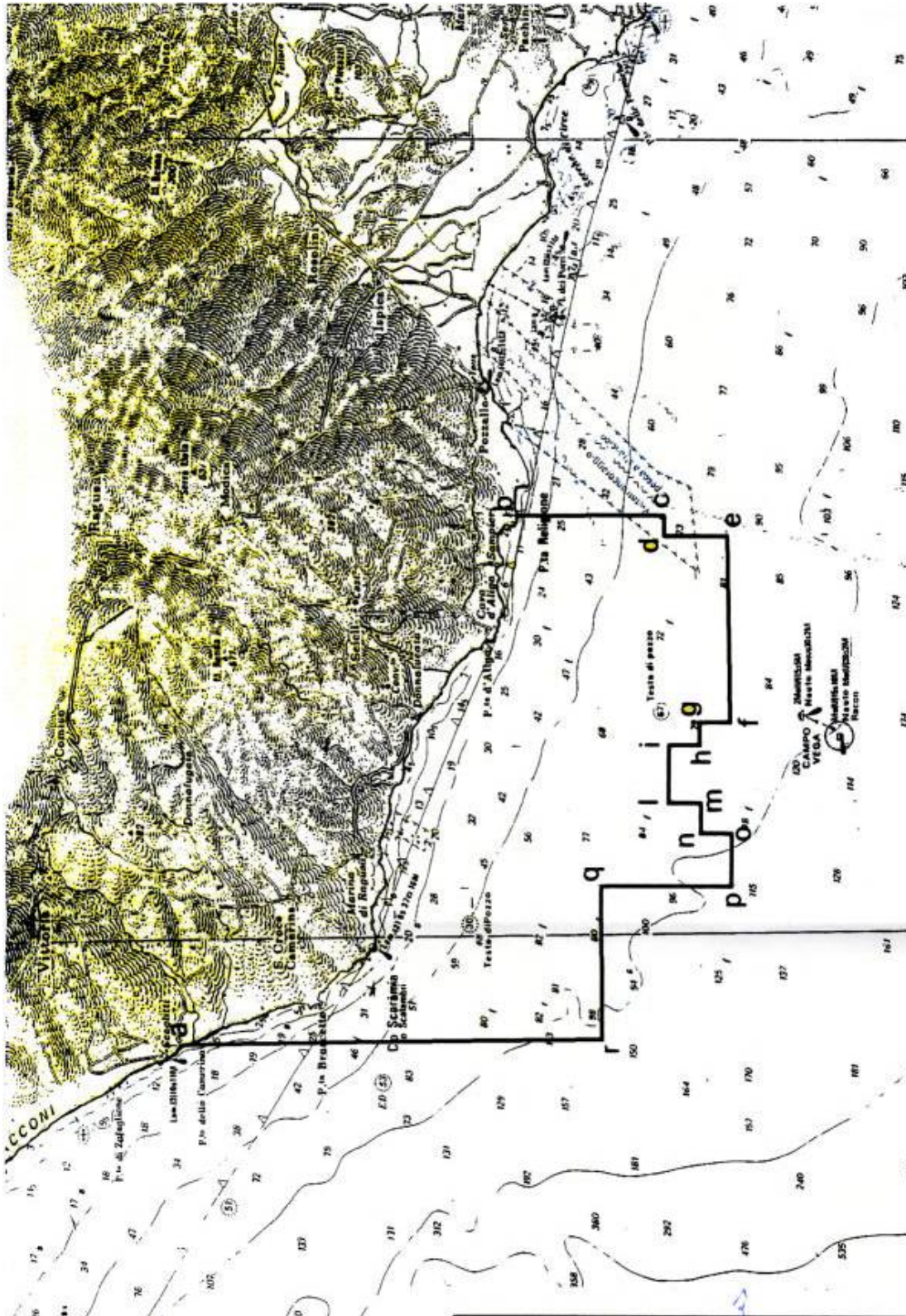
TAV. 7 – Permesso di ricerca S. MARGHERITA



TAV. 8 – Permesso di ricerca TERRA DEL SOLE



TAV. 9 – Permesso di ricerca FROSINONE



TAV. 10 – Istanza di permesso di ricerca d 355 C.R.-SR

ELENCHI

ELENCO DELLE ISTANZE

L'elenco delle istanze è consultabile anche on-line sul sito web dell'UNMIG all'indirizzo:
<http://unmig.sviluppoeconomico.gov.it>

ISTANZE DI PERMESSO DI PROSPEZIONE IN MARE

Responsabile dell'aggiornamento: ombretta.coppi@sviluppoeconomico.gov.it

Aggiornamento: 30 settembre 2008

d 4 E.P.-SA

ARRIVO	16/09/2005	AREA	470,6
BUIG	XLIX-10	FOGLI IIM	
RICHIEDENTI	Saras	UBICAZIONE	E - Golfo di Cagliari

PROVVEDIMENTI AMMINISTRATIVI

Modifica titolarità	03/04/2006	Da SARTEC Spa a SARAS Spa
Rettifica coordinate geografiche	27/06/2006	
Esame CTIG	14/07/2006	Parere favorevole. Area sensibile
Richiesta di presentazione VIA (a Operatore)	04/12/2006	
Interlocutoria (sospensione procedimento)	12/09/2007	
Richiesta (a Ministero Ambiente) esclusione VIA	20/09/2007	
Richiesta di presentazione VIA (a Operatore)	11/12/2007	Seconda richiesta
Comunicazione (da Operatore) avvenuta presentazione VIA	27/12/2007	
Comunicazione inizio procedimento VIA (da Ministero Ambiente)	24/01/2008	

d 5 E.P.-SA

ARRIVO	01/05/2006	AREA	629,95
BUIG	L-6	FOGLI IIM	
RICHIEDENTI	Saras	UBICAZIONE	E - Golfo di Oristano

PROVVEDIMENTI AMMINISTRATIVI

Rettifica coordinate geografiche	27/06/2006	
Esame CTIG	14/07/2006	Area sensibile
Richiesta di presentazione VIA (a Operatore)	04/12/2006	
Interlocutoria (sospensione procedimento)	12/09/2007	
Richiesta (a Ministero Ambiente) esclusione VIA	20/09/2007	
Richiesta di presentazione VIA (a Operatore)	11/12/2007	Seconda richiesta
Comunicazione (da Operatore) avvenuta presentazione VIA	27/12/2007	
Comunicazione inizio procedimento VIA (da Ministero Ambiente)	24/01/2008	

ISTANZE DI PERMESSO DI RICERCA IN TERRAFERMA

Responsabile dell'aggiornamento: ombretta.coppi@sviluppoeconomico.gov.it

Aggiornamento: 30 settembre 2008

PLATACI

ARRIVO	26/03/1996	AREA	181,86
BUIG	XL-4	FOGLI IGM	211 212 221 222
RICHIEDENTI	Eni	UBICAZIONE	Catanzaro
	Ital Gas Storage		

RESPONSABILE DEL PRODECIMENTO: mauro.celani@sviluppoeconomico.gov.it

PROVVEDIMENTI AMMINISTRATIVI

Istanza pubblicata sul BUIG	30/04/1996	
Esame CTIG	17/12/1997	Parere favorevole
Richiesta di presentazione VIA (a Operatore)	11/02/1998	
Invio VIA (da Operatore a Regione)	15/12/2000	
Risposta Ministero Beni Culturali	11/04/2001	
Interlocutoria	21/12/2004	
Interlocutoria	20/02/2007	
Sollecito alla Regione	18/02/2008	
Richiesta Intesa (a Regione)	28/04/2008	
Interlocutoria	06/08/2008	da Operatore a Ministero

MONTE CARBONE

ARRIVO	31/07/1996	AREA	497,5
BUIG	XL-8	FOGLI IGM	189 201
RICHIEDENTI	Eni	UBICAZIONE	Bari Matera Taranto

RESPONSABILE DEL PRODECIMENTO: mauro.celani@sviluppoeconomico.gov.it

PROVVEDIMENTI AMMINISTRATIVI

Istanza pubblicata sul BUIG	31/08/1996	
Esame CTIG	05/03/1998	Parere favorevole
Richiesta di presentazione VIA (a Operatore)	27/04/1998	
Invio VIA (da Operatore a Regione)	25/05/2000	
Interlocutoria	15/09/2000	Da Società a Regione
Risposta Ministero Beni Culturali	13/02/2001	
Interlocutoria	21/12/2004	
Sollecito alla Regione	26/06/2006	
Interlocutoria	04/12/2006	Da Società
Interlocutoria	28/02/2007	Da Società
Interlocutoria	04/07/2007	Da Regione a operatore. Chiarimenti su VIA
Interlocutoria	27/07/2007	Da Società
Interlocutoria	21/09/2007	Alla Regione
Interlocutoria	25/10/2007	Da Ministero a Regione + sollecito
Sollecito alla Regione	15/02/2008	
Risposta Intesa (dalla Regione)	07/04/2008	Assenso
Istanza ampliamento area	08/04/2008	
Istanza pubblicata sul BUIG	31/05/2008	

ISTANZE DI PERMESSO DI RICERCA IN TERRAFERMA

Responsabile dell'aggiornamento: ombretta.coppi@sviluppoeconomico.gov.it

Aggiornamento: 30 settembre 2008

MURO LUCANO

ARRIVO	27/11/1996	AREA	117,23
BUIG	XL-12	FOGLI IGM	186 187
RICHIEDENTI	Italmin Petroli	UBICAZIONE	Potenza Salerno

RESPONSABILE DEL PRODECIMENTO: mauro.celani@sviluppoeconomico.gov.it

PROVVEDIMENTI AMMINISTRATIVI

Istanza pubblicata sul BUIG	31/12/1996	
Esame CTIG	05/03/1998	Parere favorevole
Richiesta di presentazione VIA (a Operatore)	27/04/1998	Comunicato accoglimento istanza
Interlocutoria	16/12/2003	Da Ministero a Società
Invio VIA (da Operatore a Regione)	03/02/2004	
Risposta VIA (dalla Regione)	10/01/2005	
Interlocutoria	25/10/2007	Da Ministero a Regione + sollecito
Interlocutoria	18/02/2008	Da Min. a Reg. Basilicata e Campania e Soc.
Interlocutoria	10/03/2008	Da Operatore a R.Campania. Rinuncia esecuzione att. nella regione Campania
Conferenza dei Servizi	16/10/2008	

FRUSCI

ARRIVO	15/07/1997	AREA	237,13
BUIG	XLI-8	FOGLI IGM	187 199
RICHIEDENTI	Eni	UBICAZIONE	Potenza

RESPONSABILE DEL PRODECIMENTO: mauro.celani@sviluppoeconomico.gov.it

PROVVEDIMENTI AMMINISTRATIVI

Istanza pubblicata sul BUIG	31/08/1997	
Esame CTIG	17/07/1998	Parere favorevole
Comunicazione accoglimento istanza	21/09/1998	
Richiesta di presentazione VIA (a Operatore)	21/09/1998	
Interlocutoria	28/02/2007	
Interlocutoria	25/10/2007	
Sollecito alla Regione	19/02/2008	

MASSERIA LA ROCCA

ARRIVO	22/12/1997	AREA	13,06
BUIG	XLII-1	FOGLI IGM	199
RICHIEDENTI	Eni Medoilgas Italia Total Italiana	UBICAZIONE	Potenza

RESPONSABILE DEL PRODECIMENTO: mauro.celani@sviluppoeconomico.gov.it

PROVVEDIMENTI AMMINISTRATIVI

Istanza pubblicata sul BUIG	31/01/1998	
Esame CTIG	10/12/1998	Parere favorevole
Interlocutoria	08/02/1999	Da Ministero proposta j.v
Interlocutoria	18/07/2007	Costituzione j.v. Intergas Total Eni
Accoglimento istanza - Richiesta intesa - Richiesta VIA	14/10/2007	

ISTANZE DI PERMESSO DI RICERCA IN TERRAFERMA

Responsabile dell'aggiornamento: ombretta.coppi@sviluppoeconomico.gov.it

Aggiornamento: 30 settembre 2008

SPEZZANO ALBANESE

ARRIVO	16/02/1998	AREA	743
BUIG	XLII-3	FOGLI IGM	221 222 229 230
RICHIEDENTI	Eni	UBICAZIONE	Cosenza

RESPONSABILE DEL PRODECIMENTO: mauro.celani@sviluppoeconomico.gov.it

PROVVEDIMENTI AMMINISTRATIVI

Comunicazione di avvio procedimento	19/02/1998	
Istanza pubblicata sul BUIG	31/03/1998	
Esame CTIG	10/12/1998	Parere favorevole
Richiesta di presentazione VIA (a Operatore)	18/01/1999	Comunicazione accoglimento istanza
Interlocutoria	21/12/2004	Da Società a Ministero
Interlocutoria	28/02/2007	Sollecito a Soc. e a Regione
Interlocutoria	08/03/2007	Trasmissione note tra uffici Regione
Sollecito alla Regione	18/02/2008	
Richiesta Intesa (a Regione)	28/04/2008	
Interlocutoria	06/08/2008	da operatore a Ministero

OLIVETO LUCANO

ARRIVO	08/10/1998	AREA	188,23
BUIG	XLII-11	FOGLI IGM	200
RICHIEDENTI	British Gas International BV Esso Italiana Total Italiana	UBICAZIONE	Matera Potenza

RESPONSABILE DEL PRODECIMENTO: mauro.celani@sviluppoeconomico.gov.it

PROVVEDIMENTI AMMINISTRATIVI

Istanza pubblicata sul BUIG	30/11/1998	
Esame CTIG	17/06/1999	Parere favorevole
Interlocutoria	01/10/1999	Da Ministero a Soc. proposta joint-venture
Interlocutoria	17/07/2001	Da Ministero a Soc. sollecito joint-venture
Interlocutoria	30/10/2001	Com. accordo joint-venture
Richiesta Intesa (a Regione)	06/03/2002	
Richiesta di presentazione VIA (a Operatore)	06/03/2002	
Interlocutoria	24/04/2002	Da Regione
Interlocutoria	13/10/2007	Da Società
Interlocutoria	25/10/2007	Da Ministero a Regione + sollecito
Sollecito alla Regione	15/02/2008	

ISTANZE DI PERMESSO DI RICERCA IN TERRAFERMA

Responsabile dell'aggiornamento: ombretta.coppi@sviluppoeconomico.gov.it

Aggiornamento: 30 settembre 2008

FIUME BRADANO

ARRIVO	24/09/1999	AREA	319,8
BUIG	XLIII-10	FOGLI IGM	201
RICHIEDENTI	Eni	UBICAZIONE	Matera Taranto

RESPONSABILE DEL PRODECIMENTO: mauro.celani@sviluppoeconomico.gov.it

PROVVEDIMENTI AMMINISTRATIVI

Istanza pubblicata sul BUIG	31/10/1999	
Esame CTIG	25/10/2000	Parere favorevole
Accoglimento istanza - Richiesta intesa - Richiesta VIA	06/08/2001	
Interlocutoria	11/09/2001	Da Regione a Ambiente
Interlocutoria	25/10/2001	Da Regione
Risposta VIA (dalla Regione)	30/01/2002	
Interlocutoria	21/12/2004	Da Società a Ministero
Sollecito alla Regione	26/06/2006	Da Ministero
Interlocutoria	04/12/2006	Da Società a Regione
Interlocutoria	28/02/2007	Da Società a Ministero
Interlocutoria	04/07/2007	Da Regione a operatore. Chiarimenti su VIA
Interlocutoria	27/07/2007	Da Società a Ministero da Società a Ministero
Sollecito alla Regione	21/09/2007	
Interlocutoria	25/10/2007	Da Ministero a Regione + sollecito
Sollecito alla Regione	19/02/2008	Da Ministero
Risposta Intesa (dalla Regione)	07/04/2008	Assenso

S. GIOVANNI TEATINO

ARRIVO	29/09/1999	AREA	199,1
BUIG	XLIII-10	FOGLI IGM	141 147
RICHIEDENTI	Eni	UBICAZIONE	Chieti Pescara

RESPONSABILE DEL PRODECIMENTO: mauro.celani@sviluppoeconomico.gov.it

PROVVEDIMENTI AMMINISTRATIVI

Istanza pubblicata sul BUIG	31/10/1999	
Richiesta di presentazione VIA (a Operatore)	25/05/2000	
Esame CTIG	25/10/2000	Parere favorevole
Richiesta Intesa (a Regione)	06/08/2001	
Invio VIA (da Operatore a Regione)	24/05/2002	
Sollecito alla Regione	28/06/2006	
Sollecito alla Regione	18/02/2008	

GROTTE DEL SALICE

ARRIVO	01/02/2000	AREA	378,5
BUIG	XLIV-3	FOGLI IGM	211
RICHIEDENTI	Shell Italia EP	UBICAZIONE	Matera Potenza

RESPONSABILE DEL PRODECIMENTO: mauro.celani@sviluppoeconomico.gov.it

PROVVEDIMENTI AMMINISTRATIVI

Esame CTIG	25/10/2000	Parere favorevole
Richiesta di presentazione VIA (a Operatore)	06/08/2001	
Invio VIA (da Operatore a Regione)	04/08/2003	
Interlocutoria	05/06/2006	Da Min. a Regione e operatore, sospensione istruttoria
Interlocutoria	26/06/2006	Da Operatore a Min.
Interlocutoria	14/09/2006	Da Operatore a Regione. Invio doc. per intesa
Interlocutoria	25/10/2007	Da Ministero a Regione + sollecito
Interlocutoria	09/04/2008	Da Operatore a Min. e Regione
Conferenza dei Servizi	22/10/2008	

ISTANZE DI PERMESSO DI RICERCA IN TERRAFERMA

Responsabile dell'aggiornamento: ombretta.coppi@sviluppoeconomico.gov.it

Aggiornamento: 30 settembre 2008

CAROVILLI

ARRIVO	01/03/2002	AREA	673,2
BUIG	XLVI-4	FOGLI IGM	153 161
RICHIEDENTI	WPN Resources	UBICAZIONE	Campobasso Isernia L'Aquila

RESPONSABILE DEL PRODECIMENTO: salvatore.interlandi@sviluppoeconomico.gov.it

PROVVEDIMENTI AMMINISTRATIVI

Esame CTIG	14/03/2003	Parere favorevole
Richiesta di presentazione VIA (a Operatore)	11/06/2004	

NUSCO

ARRIVO	18/07/2002	AREA	698,5
BUIG	XLVI-8	FOGLI IGM	174 186
RICHIEDENTI	Italmin Exploration	UBICAZIONE	Avellino Benevento

RESPONSABILE DEL PRODECIMENTO: raffaele.pasquali@sviluppoeconomico.gov.it

PROVVEDIMENTI AMMINISTRATIVI

Istanza pubblicata sul BUIG	31/08/2002	
Esame CTIG	14/03/2003	Proposta joint con "FRIGENTO"
Proposta joint-venture alla Società	18/12/2003	
Interlocutoria	08/02/2004	Rinuncia istanza "FRIGERIO"
Richiesta di presentazione VIA (a Operatore)	11/06/2004	
Richiesta Intesa (a Regione)	11/06/2006	
Interlocutoria	13/06/2006	
Interlocutoria	19/07/2006	
Interlocutoria	19/12/2006	
Convocazione conferenza servizi	02/04/2007	
Interlocutoria	03/05/2007	
Conferenza dei Servizi	04/05/2007	
Conferenza dei Servizi	08/05/2007	
Trasmissione verbale conferenza servizi	10/05/2007	
Convocazione conferenza servizi	02/09/2008	estensione della conferenza a Comuni e Soprintendenza

MONTELURO

ARRIVO	17/03/2003	AREA	364,86
BUIG	XLVII-4	FOGLI IGM	109
RICHIEDENTI	Petren	UBICAZIONE	Pesaro Rimini

RESPONSABILE DEL PRODECIMENTO: fausto.ingravalle@sviluppoeconomico.gov.it

PROVVEDIMENTI AMMINISTRATIVI

Istanza pubblicata sul BUIG	30/04/2003	
Esame CTIG	12/05/2004	Parere favorevole
Richiesta Intesa (a Regione)	19/07/2004	A Regione Marche
Risposta Intesa (dalla Regione)	02/10/2006	Invio decreto intesa
Risposta VIA (dalla Regione)	02/10/2006	
Convocazione conferenza servizi	07/05/2007	
Richiesta Intesa (a Regione)	16/05/2007	A Regione Emilia Romagna
Interlocutoria	30/05/2007	Da Soc. a Prov. Pesaro Urbino

ISTANZE DI PERMESSO DI RICERCA IN TERRAFERMA

Responsabile dell'aggiornamento: ombretta.coppi@sviluppoeconomico.gov.it

Aggiornamento: 30 settembre 2008

RECANATI

ARRIVO	26/09/2003	AREA	72,54
BUIG	XLVII-10	FOGLI IGM	122
RICHIEDENTI	Costruzione Condotte	UBICAZIONE	Ancona Macerata

RESPONSABILE DEL PRODECIMENTO: fausto.ingravalle@sviluppoeconomico.gov.it

PROVVEDIMENTI AMMINISTRATIVI

Istanza pubblicata sul BUIG	31/10/2003	
Esame CTIG	12/04/2004	Proposta joint-venture con "CASTELNUOVO"
Proposta joint-venture alla Società	19/07/2004	
Interlocutoria	22/09/2004	
Esame CTIG	07/06/2005	Parere favorevole
Accoglimento istanza - Richiesta intesa - Richiesta VIA	06/02/2006	
Interlocutoria	30/03/2006	Da Società
Interlocutoria	13/11/2006	Invio documentazione per intesa
Risposta VIA (dalla Regione)	17/11/2006	
Invio VIA (da Operatore a Regione)	17/11/2006	
Risposta Intesa (dalla Regione)	24/11/2006	
Convocazione conferenza servizi	02/04/2007	
Conferenza dei Servizi	04/05/2007	Verbale
Convocazione conferenza servizi	07/05/2007	
Trasmissione verbale conferenza servizi	07/05/2007	
Interlocutoria	08/05/2007	Da Prov. Macerata
Interlocutoria	30/05/2007	Da Prov. Macerata
Conferenza dei Servizi	08/06/2007	
Trasmissione verbale conferenza servizi	20/06/2007	
Convocazione conferenza servizi	18/10/2007	
Interlocutoria	07/11/2007	Da Prov. Ancona

NIBBIANO

ARRIVO	01/11/2003	AREA	747,28
BUIG	XLVII-12	FOGLI IGM	59-60-71-72
RICHIEDENTI	Edison	UBICAZIONE	Pavia Piacenza

RESPONSABILE DEL PRODECIMENTO: fausto.ingravalle@sviluppoeconomico.gov.it

PROVVEDIMENTI AMMINISTRATIVI

Esame CTIG	15/07/2004	Parere favorevole
Richiesta di presentazione VIA (a Operatore)	01/03/2005	
Richiesta Intesa (a Regione)	14/09/2005	
Invio VIA (da Operatore a Regione)	05/12/2005	Emilia Romagna
Invio VIA (da Operatore a Regione)	14/12/2005	Lombardia
Risposta Intesa (dalla Regione)	24/07/2006	Emilia Romagna (Lombardia NO)
Conferenza dei Servizi	19/09/2006	
Conferenza dei Servizi	23/02/2007	
Conferenza dei Servizi	27/04/2007	
Conferenza dei Servizi	19/09/2008	

ISTANZE DI PERMESSO DI RICERCA IN TERRAFERMA

Responsabile dell'aggiornamento: ombretta.coppi@sviluppoeconomico.gov.it

Aggiornamento: 30 settembre 2008

COLFELICE

ARRIVO	26/11/2003	AREA	623,33
BUIG	XLVII-12	FOGLI IGM	159-160
RICHIEDENTI	Petrex Italia Vittorito Petroleum	UBICAZIONE	Frosinone

RESPONSABILE DEL PRODECIMENTO: salvatore.interlandi@sviluppoeconomico.gov.it

PROVVEDIMENTI AMMINISTRATIVI

Istanza pubblicata sul BUIG	31/12/2003	
Istanza trasferimento quote	31/03/2004	
Istanza pubblicata sul BUIG	30/04/2004	
Esame CTIG	07/06/2005	Parere favorevole
Accoglimento istanza - Richiesta intesa - Richiesta VIA	13/12/2005	
Convocazione conferenza servizi	03/08/2006	
Interlocutoria	14/09/2006	Richiesta VIA da Soc. a Regione
Conferenza dei Servizi	20/09/2006	Verbale
Trasmissione verbale conferenza servizi	05/10/2006	
Interlocutoria	02/11/2006	Da Reg. Lazio a Società su VIA
Convocazione conferenza servizi	30/01/2007	
Conferenza dei Servizi	20/02/2007	Verbale
Interlocutoria	21/02/2007	A prov. Di Latina
Convocazione conferenza servizi	01/03/2007	
Trasmissione verbale conferenza servizi	01/03/2007	
Conferenza dei Servizi	20/04/2007	Verbale
Trasmissione verbale conferenza servizi	02/05/2007	
Convocazione conferenza servizi	02/05/2007	
Interlocutoria	06/06/2007	
Conferenza dei Servizi	08/06/2007	Verbale
Trasmissione verbale conferenza servizi	20/06/2007	Sollecito intesa Regione
Sollecito alla Regione	18/10/2007	
Risposta Intesa (dalla Regione)	21/03/2008	

CASE SPARSE

ARRIVO	01/03/2004	AREA	24,2
BUIG	XLVIII-4	FOGLI IGM	44
RICHIEDENTI	Petroceltic Elsa	UBICAZIONE	Novara Pavia

RESPONSABILE DEL PRODECIMENTO: rita.mancuso@sviluppoeconomico.gov.it

PROVVEDIMENTI AMMINISTRATIVI

Esame CTIG	07/06/2005	Parere favorevole
Richiesta di presentazione VIA (a Operatore)	13/12/2005	
Invio VIA (da Operatore a Regione)	28/12/2005	
Conferenza dei Servizi	19/09/2006	
Risposta Intesa (dalla Regione)	28/12/2006	Piemonte (Lombardia NO)
Conferenza dei Servizi	23/02/2007	
Conferenza dei Servizi	27/04/2007	
Conferenza dei Servizi	16/07/2008	

BELFORTE

ARRIVO	01/04/2004	AREA	510,85
BUIG	XLVIII-5	FOGLI IGM	112-113
RICHIEDENTI	Heritage Petroleum PLC	UBICAZIONE	Pisa Siena

RESPONSABILE DEL PRODECIMENTO: fausto.ingravalle@sviluppoeconomico.gov.it

PROVVEDIMENTI AMMINISTRATIVI

Esame CTIG	07/06/2005	Parere favorevole
Richiesta di presentazione VIA (a Operatore)	13/12/2005	
Richiesta Intesa (a Regione)	15/12/2006	
Conferenza dei Servizi	11/05/2007	

ISTANZE DI PERMESSO DI RICERCA IN TERRAFERMA

Responsabile dell'aggiornamento: ombretta.coppi@sviluppoeconomico.gov.it

Aggiornamento: 30 settembre 2008

CINIGIANO

ARRIVO	01/04/2004	AREA	303,3
BUIG	XLVIII-5	FOGLI IGM	120-121-128-129
RICHIEDENTI	Heritage Petroleum PLC	UBICAZIONE	Grosseto Siena

RESPONSABILE DEL PRODECIMENTO: fausto.ingravalle@sviluppoeconomico.gov.it

PROVVEDIMENTI AMMINISTRATIVI

Esame CTIG	07/06/2005	Parere favorevole
Richiesta di presentazione VIA (a Operatore)	13/12/2005	
Richiesta Intesa (a Regione)	15/12/2006	
Conferenza dei Servizi	11/05/2007	

SIENA

ARRIVO	01/04/2004	AREA	477,96
BUIG	XLVIII-5	FOGLI IGM	113-120
RICHIEDENTI	Heritage Petroleum PLC	UBICAZIONE	Firenze Siena

RESPONSABILE DEL PRODECIMENTO: fausto.ingravalle@sviluppoeconomico.gov.it

PROVVEDIMENTI AMMINISTRATIVI

Esame CTIG	07/06/2005	Parere favorevole
Richiesta di presentazione VIA (a Operatore)	13/12/2005	
Richiesta Intesa (a Regione)	15/12/2006	
Conferenza dei Servizi	11/05/2007	

MORGETTA

ARRIVO	01/06/2004	AREA	6,1
BUIG	XLVIII-7	FOGLI IGM	148
RICHIEDENTI	Costruzione Condotte	UBICAZIONE	Campobasso

RESPONSABILE DEL PRODECIMENTO: salvatore.interlandi@sviluppoeconomico.gov.it

PROVVEDIMENTI AMMINISTRATIVI

Esame CTIG	07/06/2005	Parere favorevole
Richiesta di presentazione VIA (a Operatore)	13/12/2005	

CASCINA ALBERTO (ex GATTINARA)

ARRIVO	29/07/2004	AREA	462,14
BUIG	XLVIII-8	FOGLI IGM	31-43-44
RICHIEDENTI	Northern Petroleum	UBICAZIONE	Biella Novara Varese Vercelli

RESPONSABILE DEL PRODECIMENTO: flavia.doro@sviluppoeconomico.gov.it

PROVVEDIMENTI AMMINISTRATIVI

Istanza pubblicata sul BUIG	31/08/2004	
Comunicazione di avvio procedimento	13/10/2004	
Esame CTIG	07/06/2005	Parere favorevole
Accoglimento istanza - Richiesta intesa - Richiesta VIA	13/12/2005	
Richiesta di presentazione VIA (a Operatore)	12/06/2006	Sollecito a Società
Interlocutoria	25/07/2006	
Interlocutoria	14/02/2008	Sollecito a Società
Istanza cambio denominazione istanza	26/02/2008	

ISTANZE DI PERMESSO DI RICERCA IN TERRAFERMA

Responsabile dell'aggiornamento: ombretta.coppi@sviluppoeconomico.gov.it

Aggiornamento: 30 settembre 2008

BOSCO

ARRIVO	13/09/2004	AREA	9,85
BUIG	XLVIII-10	FOGLI IGM	97
RICHIEDENTI	Consorzio Intercomunale Metanodott	UBICAZIONE	Bologna Modena

RESPONSABILE DEL PRODECIMENTO: luca.giuffrida@sviluppoeconomico.gov.it

PROVVEDIMENTI AMMINISTRATIVI

Istanza pubblicata sul BUIG	31/10/2004	
Comunicazione di avvio procedimento	03/11/2004	
Esame CTIG	15/12/2005	Parere favorevole
Accoglimento istanza - Richiesta intesa - Richiesta VIA	16/03/2006	

DARDAGNOLA

ARRIVO	13/09/2004	AREA	24,65
BUIG	XLVIII-10	FOGLI IGM	97
RICHIEDENTI	Consorzio Intercomunale Metanodott	UBICAZIONE	Bologna Modena

RESPONSABILE DEL PRODECIMENTO: luca.giuffrida@sviluppoeconomico.gov.it

PROVVEDIMENTI AMMINISTRATIVI

Istanza pubblicata sul BUIG	31/10/2004	
Comunicazione di avvio procedimento	03/11/2004	
Esame CTIG	15/12/2005	Parere favorevole
Accoglimento istanza - Richiesta intesa - Richiesta VIA	16/03/2006	

CORROPOLI

ARRIVO	01/10/2004	AREA	168
BUIG	XLVIII-11	FOGLI IGM	133-134
RICHIEDENTI	Jkx Italia	UBICAZIONE	Ascoli Piceno

RESPONSABILE DEL PRODECIMENTO: fausto.ingravalle@sviluppoeconomico.gov.it

PROVVEDIMENTI AMMINISTRATIVI

Esame CTIG	07/06/2005	Parere favorevole
Richiesta di presentazione VIA (a Operatore)	13/12/2005	
Richiesta Intesa (a Regione)	05/12/2006	
Invio VIA (da Operatore a Regione)	10/12/2006	
Conferenza dei Servizi	20/02/2007	
Conferenza dei Servizi	20/04/2007	
Conferenza dei Servizi	08/06/2007	
Conferenza dei Servizi	22/09/2008	

LA SACCA

ARRIVO	01/10/2004	AREA	52,35
BUIG	XLVIII-11	FOGLI IGM	89
RICHIEDENTI	Northern Petroleum Uk	UBICAZIONE	Ravenna

RESPONSABILE DEL PRODECIMENTO: luca.giuffrida@sviluppoeconomico.gov.it

PROVVEDIMENTI AMMINISTRATIVI

Esame CTIG	15/12/2005	Parere favorevole
Richiesta di presentazione VIA (a Operatore)	16/03/2006	
Interlocutoria	19/03/2008	Da Operatore a Min. su VIA
Interlocutoria	14/04/2008	Da Operatore a Min. su VIA
Interlocutoria	17/07/2008	da Operatore a Min. Com. presentazione rapporto ambientale

ISTANZE DI PERMESSO DI RICERCA IN TERRAFERMA

Responsabile dell'aggiornamento: ombretta.coppi@sviluppoeconomico.gov.it

Aggiornamento: 30 settembre 2008

TORRENTE PARMA

ARRIVO	01/10/2004	AREA	666,22
BUIG	XLVIII-11	FOGLI IGM	85
RICHIEDENTI	Edison	UBICAZIONE	Massa Carrara Parma Reggio Emilia

RESPONSABILE DEL PRODECIMENTO: fausto.ingravalle@sviluppoeconomico.gov.it

PROVVEDIMENTI AMMINISTRATIVI

Esame CTIG	07/06/2005	Parere favorevole
Richiesta di presentazione VIA (a Operatore)	13/12/2005	
Richiesta Intesa (a Regione)	10/02/2006	
Invio VIA (da Operatore a Regione)	09/06/2006	
Conferenza dei Servizi	27/04/2007	
Conferenza dei Servizi	17/07/2008	

PUNTA MARINA

ARRIVO	01/02/2005	AREA	29,7
BUIG	XLIX-3	FOGLI IGM	89
RICHIEDENTI	Northern Petroleum Uk	UBICAZIONE	Ravenna

RESPONSABILE DEL PRODECIMENTO: luca.giuffrida@sviluppoeconomico.gov.it

PROVVEDIMENTI AMMINISTRATIVI

Esame CTIG	15/12/2005	Parere favorevole
Richiesta di presentazione VIA (a Operatore)	16/03/2006	
Interlocutoria	19/03/2008	Da Operatore a Min. comunicazione su VIA
Interlocutoria	17/07/2008	da Operatore a Min. comun. di present. Rapporto ambientale

PIZZO SCIABOLONE

ARRIVO	30/05/2005	AREA	96,22
BUIG	XLIX-6	FOGLI IGM	200-201
RICHIEDENTI	Gas Plus Italiana	UBICAZIONE	Matera

RESPONSABILE DEL PRODECIMENTO: mauro.celani@sviluppoeconomico.gov.it

PROVVEDIMENTI AMMINISTRATIVI

Istanza pubblicata sul BUIG	30/06/2005	
Comunicazione di avvio procedimento	03/08/2005	
Esame CTIG	15/12/2005	Parere favorevole
Richiesta Intesa (a Regione)	16/03/2006	Comunicazione accoglimento istanza
Sollecito alla Regione	13/04/2007	Sollecito VIA
Interlocutoria	25/10/2007	
Sollecito alla Regione	19/02/2008	
Conferenza dei Servizi	05/11/2008	

LA RISORTA

ARRIVO	30/06/2005	AREA	369,5
BUIG	XLIX-7	FOGLI IGM	65-77
RICHIEDENTI	Northsun Italia	UBICAZIONE	Ferrara Rovigo

RESPONSABILE DEL PRODECIMENTO: flavia.doro@sviluppoeconomico.gov.it

PROVVEDIMENTI AMMINISTRATIVI

Istanza pubblicata sul BUIG	31/07/2005	
Comunicazione inizio procedimento VIA (da Ministero Ambiente)	03/08/2005	
Esame CTIG	14/07/2006	Parere favorevole
Accoglimento istanza - Richiesta intesa - Richiesta VIA	27/10/2006	

ISTANZE DI PERMESSO DI RICERCA IN TERRAFERMA

Responsabile dell'aggiornamento: ombretta.coppi@sviluppoeconomico.gov.it

Aggiornamento: 30 settembre 2008

OPERA

ARRIVO	01/07/2005	AREA	329,28
BUIG	XLIX-8	FOGLI IGM	45-59
RICHIEDENTI	Northsun Italia	UBICAZIONE	Milano Pavia

RESPONSABILE DEL PRODECIMENTO: rita.mancuso@sviluppoeconomico.gov.it

PROVVEDIMENTI AMMINISTRATIVI

Esame CTIG	14/07/2006	Parere favorevole
Richiesta di presentazione VIA (a Operatore)	27/10/2006	
Richiesta Intesa (a Regione)	24/01/2007	
Conferenza dei Servizi	18/05/2007	
Conferenza dei Servizi	22/06/2007	
Conferenza dei Servizi	02/07/2008	

ANZI

ARRIVO	01/09/2005	AREA	117,4
BUIG	XLIX-10	FOGLI IGM	199
RICHIEDENTI	Eni	UBICAZIONE	Potenza

RESPONSABILE DEL PRODECIMENTO: mauro.celani@sviluppoeconomico.gov.it

PROVVEDIMENTI AMMINISTRATIVI

Esame CTIG	14/07/2006	Parere favorevole
Accoglimento istanza - Richiesta intesa - Richiesta VIA	27/10/2006	
Interlocutoria (sospensione procedimento)	28/11/2006	
Interlocutoria	29/11/2006	Da Operatore a Regione
Interlocutoria	28/02/2007	
Interlocutoria	25/10/2007	Da Ministero a Regione + sollecito

LA CERASA

ARRIVO	01/09/2005	AREA	75,86
BUIG	XLIX-10	FOGLI IGM	199
RICHIEDENTI	Shell Italia EP	UBICAZIONE	Potenza

RESPONSABILE DEL PRODECIMENTO: mauro.celani@sviluppoeconomico.gov.it

PROVVEDIMENTI AMMINISTRATIVI

Esame CTIG	14/07/2006	Parere favorevole
Accoglimento istanza - Richiesta intesa - Richiesta VIA	30/10/2006	
Interlocutoria	25/10/2007	Da Ministero a Regione + sollecito
Interlocutoria (sospensione procedimento)	02/07/2008	Da Regione a Società
Invio VIA (da Operatore a Regione)	05/07/2009	

MONTE CAVALLO

ARRIVO	01/09/2005	AREA	211,9
BUIG	XLIX-10	FOGLI IGM	199-210
RICHIEDENTI	Shell Italia EP	UBICAZIONE	Potenza Salerno

RESPONSABILE DEL PRODECIMENTO: raffaele.pasquali@sviluppoeconomico.gov.it

PROVVEDIMENTI AMMINISTRATIVI

Esame CTIG	14/07/2006	Parere favorevole
Accoglimento istanza - Richiesta intesa - Richiesta VIA	30/10/2006	
Invio VIA (da Operatore a Regione)	05/07/2007	Regione Campania e Basilicata
Interlocutoria	25/10/2007	Da Ministero a Regione + sollecito
Interlocutoria	14/07/2008	Regione Basilicata chiede procedura VIA invece di screening

ISTANZE DI PERMESSO DI RICERCA IN TERRAFERMA

Responsabile dell'aggiornamento: ombretta.coppi@sviluppoeconomico.gov.it

Aggiornamento: 30 settembre 2008

PIGNOLA

ARRIVO	01/09/2005	AREA	54,83
BUIG	XLIX-10	FOGLI IGM	199
RICHIEDENTI	Shell Italia EP	UBICAZIONE	Potenza

RESPONSABILE DEL PRODECIMENTO: mauro.celani@sviluppoeconomico.gov.it

PROVVEDIMENTI AMMINISTRATIVI

Esame CTIG	14/07/2006	Parere favorevole
Accoglimento istanza - Richiesta intesa - Richiesta VIA	30/10/2006	
Invio VIA (da Operatore a Regione)	05/07/2007	
Interlocutoria	25/10/2007	Da Ministero a Regione + sollecito
Interlocutoria (sospensione procedimento)	02/07/2008	Da Regione

SATRIANO DI LUCANIA

ARRIVO	22/09/2005	AREA	104,3
BUIG	XLIX-10	FOGLI IGM	199
RICHIEDENTI	Eni	UBICAZIONE	Potenza

RESPONSABILE DEL PRODECIMENTO: mauro.celani@sviluppoeconomico.gov.it

PROVVEDIMENTI AMMINISTRATIVI

Comunicazione di avvio procedimento	12/10/2005	
Istanza pubblicata sul BUIG	31/10/2005	
Esame CTIG	14/07/2006	Parere favorevole
Richiesta di presentazione VIA (a Operatore)	27/10/2006	
Interlocutoria	23/11/2006	Da Società a Regione
Interlocutoria (sospensione procedimento)	28/11/2006	
Interlocutoria	28/02/2007	
Interlocutoria	25/10/2007	Da Ministero a Regione + sollecito
Sollecito alla Regione	18/02/2008	

TRIGOLO

ARRIVO	01/10/2005	AREA	161,8
BUIG	XLIX-11	FOGLI IGM	46-60
RICHIEDENTI	Eni	UBICAZIONE	Brescia Cremona

RESPONSABILE DEL PRODECIMENTO: rita.mancuso@sviluppoeconomico.gov.it

PROVVEDIMENTI AMMINISTRATIVI

Esame CTIG	14/07/2006	Parere favorevole
Richiesta di presentazione VIA (a Operatore)	30/10/2006	

SANTA CROCE

ARRIVO	01/11/2005	AREA	745,6
BUIG	XLIX-12	FOGLI IGM	162
RICHIEDENTI	Sviluppo Risorse Naturali	UBICAZIONE	Benevento Campobasso

RESPONSABILE DEL PRODECIMENTO: salvatore.interlandi@sviluppoeconomico.gov.it

PROVVEDIMENTI AMMINISTRATIVI

Esame CTIG	14/07/2006	Parere favorevole
Richiesta di presentazione VIA (a Operatore)	27/10/2006	

ISTANZE DI PERMESSO DI RICERCA IN TERRAFERMA

Responsabile dell'aggiornamento: ombretta.coppi@sviluppoeconomico.gov.it

Aggiornamento: 30 settembre 2008

CIPRESSI

ARRIVO	29/11/2005	AREA	144,43
BUIG	XLIX-12	FOGLI IGM	140-141
RICHIEDENTI	Eni	UBICAZIONE	Pescara Teramo

RESPONSABILE DEL PRODECIMENTO: raffaele.pasquali@sviluppoeconomico.gov.it

PROVVEDIMENTI AMMINISTRATIVI

Istanza pubblicata sul BUIG	31/12/2005	
Ulteriori richieste	03/01/2006	Richiesta rettifica coordinate
Comunicazione di avvio procedimento	20/01/2006	
Esame CTIG	14/07/2006	Parere favorevole
Accoglimento istanza - Richiesta intesa - Richiesta VIA	27/10/2006	
Interlocutoria	29/11/2006	Da Società a Regione
Sollecito alla Regione	20/02/2007	
Ulteriori richieste	11/08/2008	Sollecito alla Società per presentazione RIA entro il 31 dic 2008

PONTE DEI GRILLI

ARRIVO	30/11/2005	AREA	258,45
BUIG	XLIX-12	FOGLI IGM	88-89-99-100
RICHIEDENTI	Aleanna Resources LLC	UBICAZIONE	Bologna Forlì Ravenna

RESPONSABILE DEL PRODECIMENTO: fausto.ingravalle@sviluppoeconomico.gov.it

PROVVEDIMENTI AMMINISTRATIVI

Istanza pubblicata sul BUIG	31/12/2005	
Comunicazione di avvio procedimento	20/01/2006	
Esame CTIG	14/07/2006	Parere favorevole
Accoglimento istanza - Richiesta intesa - Richiesta VIA	03/10/2006	
Ulteriori richieste	22/02/2007	Da Regione Emilia Romagna
Convocazione conferenza servizi	13/04/2007	
Conferenza dei Servizi	18/05/2007	Verbale
Convocazione conferenza servizi	23/05/2007	
Risposta Intesa (dalla Regione)	11/06/2007	
Conferenza dei Servizi	22/06/2007	Verbale
Trasmissione verbale conferenza servizi	26/06/2007	
Interlocutoria	20/07/2007	Assenso da Prov. Bologna
Interlocutoria	26/07/2007	Assenso da Prov. Forlì
Ricevimento contributo Legge Marzano	18/10/2007	Da Società

PANNOCCHIA

ARRIVO	01/12/2005	AREA	250,7
BUIG	L-1	FOGLI IGM	73-85
RICHIEDENTI	Edison	UBICAZIONE	Parma

RESPONSABILE DEL PRODECIMENTO: mirella.pernarella@sviluppoeconomico.gov.it

PROVVEDIMENTI AMMINISTRATIVI

Esame CTIG	14/07/2006	
Esame CIRM	19/06/2008	Parere favorevole

ISTANZE DI PERMESSO DI RICERCA IN TERRAFERMA

Responsabile dell'aggiornamento: ombretta.coppi@sviluppoeconomico.gov.it

Aggiornamento: 30 settembre 2008

PODERE GALLINA

ARRIVO	01/12/2005	AREA	506,2
BUIG	L-1	FOGLI IGM	76-87-88
RICHIEDENTI	Po Valley Operations PTY	UBICAZIONE	Bologna Ferrara

RESPONSABILE DEL PRODECIMENTO: fausto.ingravalle@sviluppoeconomico.gov.it

PROVVEDIMENTI AMMINISTRATIVI

Esame CTIG	14/07/2006	Parere favorevole
Richiesta di presentazione VIA (a Operatore)	27/10/2006	
Richiesta Intesa (a Regione)	16/01/2007	
Interlocutoria (sospensione procedimento)	20/02/2007	VIA Regione E.R.
Convocazione conferenza servizi	13/12/2007	
Risposta VIA (dalla Regione)	05/01/2008	
Conferenza dei Servizi	01/10/2008	

SASSUOLO

ARRIVO	11/01/2006	AREA	252,26
BUIG	L-2	FOGLI IGM	86-87
RICHIEDENTI	Terracon	UBICAZIONE	Modena Reggio Emilia

RESPONSABILE DEL PRODECIMENTO: luca.giuffrida@sviluppoeconomico.gov.it

PROVVEDIMENTI AMMINISTRATIVI

Comunicazione di avvio procedimento	24/02/2006	
Istanza pubblicata sul BUIG	28/02/2006	
Esame CTIG	13/12/2006	Parere favorevole
Comunicazione accoglimento istanza	30/01/2007	
Accoglimento istanza - Richiesta intesa - Richiesta VIA	17/10/2007	

BADILE

ARRIVO	31/01/2006	AREA	154,5
BUIG	L-2	FOGLI IGM	45-59
RICHIEDENTI	Energia Della Concordia	UBICAZIONE	Milano Pavia

RESPONSABILE DEL PRODECIMENTO: rita.mancuso@sviluppoeconomico.gov.it

PROVVEDIMENTI AMMINISTRATIVI

Comunicazione di avvio procedimento	15/02/2006	
Istanza pubblicata sul BUIG	28/02/2006	
Esame CTIG	13/12/2006	Parere favorevole
Comunicazione accoglimento istanza	22/01/2007	
Accoglimento istanza - Richiesta intesa - Richiesta VIA	17/10/2007	

COLLE GINESTRE

ARRIVO	31/01/2006	AREA	86,55
BUIG	L-2	FOGLI IGM	148-154
RICHIEDENTI	Compagnia Generale Idrocarburi	UBICAZIONE	Campobasso Chieti

RESPONSABILE DEL PRODECIMENTO: salvatore.interlandi@sviluppoeconomico.gov.it

PROVVEDIMENTI AMMINISTRATIVI

Istanza pubblicata sul BUIG	28/02/2006	
Comunicazione di avvio procedimento	15/05/2006	
Interlocutoria	11/07/2006	Trasferimento quota a Consul Service
Esame CTIG	13/12/2006	
Comunicazione accoglimento istanza	22/01/2007	
Accoglimento istanza - Richiesta intesa - Richiesta VIA	17/10/2007	
Comunicazione (da Operatore) avvenuta presentazione VIA	16/06/2008	
Interlocutoria	28/07/2008	da Comune S. Salvo. Richiesta notizie.

ISTANZE DI PERMESSO DI RICERCA IN TERRAFERMA

Responsabile dell'aggiornamento: ombretta.coppi@sviluppoeconomico.gov.it

Aggiornamento: 30 settembre 2008

POSTA DEL GIUDICE

ARRIVO	31/01/2006	AREA	113,6
BUIG	L-2	FOGLI IGM	163
RICHIEDENTI	Energia Della Concordia	UBICAZIONE	Foggia

RESPONSABILE DEL PRODECIMENTO: rita.mancuso@sviluppoeconomico.gov.it

PROVVEDIMENTI AMMINISTRATIVI

Comunicazione di avvio procedimento	15/02/2006	
Istanza pubblicata sul BUIG	28/02/2006	
Interlocutoria	11/07/2006	Trasferimento quota a Consul Service
Esame CTIG	13/12/2006	Parere favorevole
Comunicazione accoglimento istanza	22/01/2007	
Accoglimento istanza - Richiesta intesa - Richiesta VIA	17/10/2007	
Interlocutoria (sospensione procedimento)	02/01/2008	Da Regione Puglia

SERRA DEI GATTI

ARRIVO	31/01/2006	AREA	121,8
BUIG	L-2	FOGLI IGM	163-174
RICHIEDENTI	Medoilgas Italia	UBICAZIONE	Foggia

RESPONSABILE DEL PRODECIMENTO: rita.mancuso@sviluppoeconomico.gov.it

PROVVEDIMENTI AMMINISTRATIVI

Comunicazione di avvio procedimento	15/02/2006	
Istanza pubblicata sul BUIG	28/02/2006	
Esame CTIG	13/12/2006	Parere favorevole
Ricevimento contributo Legge Marzano	26/09/2007	
Accoglimento istanza - Richiesta intesa - Richiesta VIA	19/10/2007	
Interlocutoria (sospensione procedimento)	02/01/2008	Da Regione Puglia
Istanza trasferimento quote	11/03/2008	Da Intergas Più a Medoilgas Italia

OSSOLA

ARRIVO	01/02/2006	AREA	297,6
BUIG	L-3	FOGLI IGM	32-33-45-46
RICHIEDENTI	Po Valley Operations PTY	UBICAZIONE	Bergamo Lecce Milano

RESPONSABILE DEL PRODECIMENTO: rita.mancuso@sviluppoeconomico.gov.it

PROVVEDIMENTI AMMINISTRATIVI

Esame CTIG	14/07/2006	Parere favorevole
Richiesta di presentazione VIA (a Operatore)	08/01/2007	
Conferenza dei Servizi	22/07/2008	
Conferenza dei Servizi	17/09/2008	

PONTE DEL DIAVOLO

ARRIVO	01/03/2006	AREA	240,6
BUIG	L-4	FOGLI IGM	76
RICHIEDENTI	Aleanna Resources LLC	UBICAZIONE	Ferrara

RESPONSABILE DEL PRODECIMENTO: fausto.ingravalle@sviluppoeconomico.gov.it

PROVVEDIMENTI AMMINISTRATIVI

Esame CTIG	13/12/2006	
Invio VIA (da Operatore a Regione)	30/05/2007	Procedura verifica Regione E.R. 02/08/07

ISTANZE DI PERMESSO DI RICERCA IN TERRAFERMA

Responsabile dell'aggiornamento: ombretta.coppi@sviluppoeconomico.gov.it

Aggiornamento: 30 settembre 2008

TORRENTE ACQUA FREDDA

ARRIVO	01/03/2006	AREA	66,24
BUIG	L-4	FOGLI IGM	200
RICHIEDENTI	Aleanna Resources LLC	UBICAZIONE	Matera

RESPONSABILE DEL PRODECIMENTO: mauro.celani@sviluppoeconomico.gov.it

PROVVEDIMENTI AMMINISTRATIVI

Esame CTIG	14/07/2006	Parere favorevole
Accoglimento istanza - Richiesta intesa - Richiesta VIA	03/10/2006	
Interlocutoria	25/10/2007	Da Ministero a Regione + sollecito
Interlocutoria	13/11/2007	Da Regione a Ministero. Richiesta doc. per intesa
Interlocutoria	26/11/2007	Da Min. a Regione-invio doc. richiesti
Conferenza dei Servizi	12/11/2008	

BELGIOIOSO

ARRIVO	29/03/2006	AREA	322
BUIG	L-4	FOGLI IGM	59-60
RICHIEDENTI	Aleanna Resources LLC	UBICAZIONE	Lodi Pavia Piacenza

RESPONSABILE DEL PRODECIMENTO: rita.mancuso@sviluppoeconomico.gov.it

PROVVEDIMENTI AMMINISTRATIVI

Istanza pubblicata sul BUIG	30/04/2006	
Comunicazione di avvio procedimento	09/05/2006	
Esame CTIG	13/12/2006	Parere favorevole
Accoglimento istanza - Richiesta intesa - Richiesta VIA	18/10/2007	

BUGIA

ARRIVO	29/03/2006	AREA	197,8
BUIG	L-4	FOGLI IGM	86
RICHIEDENTI	Aleanna Resources LLC	UBICAZIONE	Modena Reggio Emilia

RESPONSABILE DEL PRODECIMENTO: luca.giuffrida@sviluppoeconomico.gov.it

PROVVEDIMENTI AMMINISTRATIVI

Istanza pubblicata sul BUIG	30/04/2006	
Comunicazione di avvio procedimento	09/05/2006	
Esame CTIG	13/12/2006	Parere favorevole
Accoglimento istanza - Richiesta intesa - Richiesta VIA	18/10/2007	

PALAZZO SAN GERVASIO

ARRIVO	29/03/2006	AREA	561
BUIG	L-4	FOGLI IGM	187-188
RICHIEDENTI	Aleanna Resources LLC	UBICAZIONE	Bari Potenza

RESPONSABILE DEL PRODECIMENTO: mauro.celani@sviluppoeconomico.gov.it

PROVVEDIMENTI AMMINISTRATIVI

Istanza pubblicata sul BUIG	30/04/2006	
Comunicazione di avvio procedimento	09/05/2006	
Esame CTIG	13/12/2006	Parere favorevole
Comunicazione accoglimento istanza	30/01/2007	
Richiesta contributo Legge Marzano	04/10/2007	Da Società
Accoglimento istanza - Richiesta intesa - Richiesta VIA	18/10/2007	
Interlocutoria (sospensione procedimento)	02/01/2008	Da Regione Puglia

ISTANZE DI PERMESSO DI RICERCA IN TERRAFERMA

Responsabile dell'aggiornamento: ombretta.coppi@sviluppoeconomico.gov.it

Aggiornamento: 30 settembre 2008

ABBADIA CERRETO

ARRIVO	31/03/2006	AREA	91,82
BUIG	L-4	FOGLI IGM	60
RICHIEDENTI	Eni	UBICAZIONE	Cremona Lodi

RESPONSABILE DEL PRODECIMENTO: rita.mancuso@sviluppoeconomico.gov.it

PROVVEDIMENTI AMMINISTRATIVI

Istanza pubblicata sul BUIG	30/04/2006	
Comunicazione di avvio procedimento	09/05/2006	
Esame CTIG	13/12/2006	Parere favorevole
Accoglimento istanza - Richiesta intesa - Richiesta VIA	19/10/2007	

VILLA MAZZAROSA

ARRIVO	31/03/2006	AREA	13,4
BUIG	L-4	FOGLI IGM	134-141
RICHIEDENTI	Medoigas Italia	UBICAZIONE	Teramo

RESPONSABILE DEL PRODECIMENTO: raffaele.pasquali@sviluppoeconomico.gov.it

PROVVEDIMENTI AMMINISTRATIVI

Istanza pubblicata sul BUIG	30/04/2006	
Comunicazione di avvio procedimento	09/05/2006	
Esame CTIG	13/12/2006	Parere favorevole
Accoglimento istanza - Richiesta intesa - Richiesta VIA	18/10/2007	
Ulteriori richieste	11/08/2008	Sollecito alla Società per presentazione RIA entro il 31 dic 2008

BIBBIANO

ARRIVO	20/04/2006	AREA	411,1
BUIG	L-5	FOGLI IGM	73-74-85-86
RICHIEDENTI	Terracon	UBICAZIONE	Modena Parma Reggio Emilia

RESPONSABILE DEL PRODECIMENTO: luca.giuffrida@sviluppoeconomico.gov.it

PROVVEDIMENTI AMMINISTRATIVI

Comunicazione di avvio procedimento	09/05/2006	
Istanza pubblicata sul BUIG	31/05/2006	
Esame CTIG	11/04/2007	Parere favorevole
Accoglimento istanza - Richiesta intesa - Richiesta VIA	19/10/2007	

ZAPPOLINO

ARRIVO	21/04/2006	AREA	448,8
BUIG	L-5	FOGLI IGM	87-88
RICHIEDENTI	Edison	UBICAZIONE	Bologna Modena

RESPONSABILE DEL PRODECIMENTO: luca.giuffrida@sviluppoeconomico.gov.it

PROVVEDIMENTI AMMINISTRATIVI

Istanza pubblicata sul BUIG	31/05/2006	
Comunicazione di avvio procedimento	20/06/2006	
Esame CTIG	13/12/2006	Parere favorevole
Accoglimento istanza - Richiesta intesa - Richiesta VIA	18/10/2007	
Invio VIA (da Operatore a Regione)	26/03/2008	
Convocazione conferenza servizi	22/04/2008	Da Reg. Emilia Romagna

ISTANZE DI PERMESSO DI RICERCA IN TERRAFERMA

Responsabile dell'aggiornamento: ombretta.coppi@sviluppoeconomico.gov.it

Aggiornamento: 30 settembre 2008

COLLE DEI NIDI

ARRIVO	28/04/2006	AREA	83,19
BUIG	L-5	FOGLI IGM	140
RICHIEDENTI	Gas Plus Italiana	UBICAZIONE	Ascoli Piceno
	Medoilgas Italia		Teramo
	Petrorep Italiana		

RESPONSABILE DEL PRODECIMENTO: raffaele.pasquali@sviluppoeconomico.gov.it

PROVVEDIMENTI AMMINISTRATIVI

Comunicazione di avvio procedimento	24/05/2006	
Istanza pubblicata sul BUIG	31/05/2006	
Esame CTIG	13/12/2006	Parere favorevole
Accoglimento istanza - Richiesta intesa - Richiesta VIA	17/10/2007	
Risposta Intesa (dalla Regione)	08/05/2008	

VILLA CARBONE

ARRIVO	28/04/2006	AREA	68,12
BUIG	L-5	FOGLI IGM	140-133
RICHIEDENTI	Gas Plus Italiana	UBICAZIONE	Teramo
	Medoilgas Italia		

RESPONSABILE DEL PRODECIMENTO: raffaele.pasquali@sviluppoeconomico.gov.it

PROVVEDIMENTI AMMINISTRATIVI

Comunicazione di avvio procedimento	24/05/2006	
Istanza pubblicata sul BUIG	31/05/2006	
Esame CTIG	13/12/2006	Parere favorevole
Accoglimento istanza - Richiesta intesa - Richiesta VIA	18/10/2007	
Ulteriori richieste	11/08/2008	Sollecito alla Società per presentazione RIA entro il 31 dic 2008

MONTE GALLO

ARRIVO	06/06/2006	AREA	122,1
BUIG	L-7	FOGLI IGM	118
RICHIEDENTI	Gas Plus Italiana	UBICAZIONE	Ancona Macerata

RESPONSABILE DEL PRODECIMENTO: raffaele.pasquali@sviluppoeconomico.gov.it

PROVVEDIMENTI AMMINISTRATIVI

Istanza pubblicata sul BUIG	31/07/2006	
Comunicazione di avvio procedimento	12/10/2006	
Esame CTIG	11/04/2007	Parere favorevole
Accoglimento istanza - Richiesta intesa - Richiesta VIA	19/10/2007	
Accoglimento istanza - Richiesta intesa - Richiesta VIA	13/11/2007	
Risposta Intesa (dalla Regione)	29/04/2008	

SAN ROCCO

ARRIVO	15/06/2006	AREA	67,75
BUIG	L-7	FOGLI IGM	148
RICHIEDENTI	Compagnia Generale Idrocarburi	UBICAZIONE	Chieti

RESPONSABILE DEL PRODECIMENTO: raffaele.pasquali@sviluppoeconomico.gov.it

PROVVEDIMENTI AMMINISTRATIVI

Istanza pubblicata sul BUIG	31/07/2006	
Comunicazione di avvio procedimento	12/10/2006	
Esame CTIG	11/04/2007	Parere favorevole
Accoglimento istanza - Richiesta intesa - Richiesta VIA	19/10/2007	
Ulteriori richieste	11/08/2008	Sollecito alla Società per presentazione RIA entro il 31 dic 2008

ISTANZE DI PERMESSO DI RICERCA IN TERRAFERMA

Responsabile dell'aggiornamento: ombretta.coppi@sviluppoeconomico.gov.it

Aggiornamento: 30 settembre 2008

S. VENERE

ARRIVO	22/06/2006	AREA	73,12
BUIG	L-7	FOGLI IGM	141
RICHIEDENTI	Eni	UBICAZIONE	Pescara
	Gas Plus Italiana		

RESPONSABILE DEL PRODECIMENTO: raffaele.pasquali@sviluppoeconomico.gov.it

PROVVEDIMENTI AMMINISTRATIVI

Istanza pubblicata sul BUIG	31/07/2006	
Comunicazione di avvio procedimento	12/10/2006	
Esame CTIG	11/04/2007	Parere favorevole
Accoglimento istanza - Richiesta intesa - Richiesta VIA	19/10/2007	
Ulteriori richieste	11/08/2008	Sollecito alla Società per presentazione RIA entro il 31 dic 2008

FANTOZZA

ARRIVO	28/07/2006	AREA	104,7
BUIG	L-8	FOGLI IGM	74
RICHIEDENTI	Aleanna Resources LLC	UBICAZIONE	Modena Reggio Emilia

RESPONSABILE DEL PRODECIMENTO: luca.giuffrida@sviluppoeconomico.gov.it

PROVVEDIMENTI AMMINISTRATIVI

Istanza pubblicata sul BUIG	31/08/2006	
Comunicazione di avvio procedimento	12/10/2006	
Esame CTIG	13/12/2006	Parere favorevole
Accoglimento istanza - Richiesta intesa - Richiesta VIA	18/10/2007	

MOLINO

ARRIVO	09/08/2006	AREA	24,35
BUIG	L-9	FOGLI IGM	60-72
RICHIEDENTI	Aleanna Resources LLC	UBICAZIONE	Piacenza

RESPONSABILE DEL PRODECIMENTO: mirella.pernarella@sviluppoeconomico.gov.it

PROVVEDIMENTI AMMINISTRATIVI

Istanza pubblicata sul BUIG	30/09/2006	
Comunicazione di avvio procedimento	12/10/2006	
Esame CTIG	11/04/2007	
Accoglimento istanza - Richiesta intesa - Richiesta VIA	19/10/2007	

LE SALINE

ARRIVO	31/08/2006	AREA	616,8
BUIG	L-9	FOGLI IGM	64-76
RICHIEDENTI	Aleanna Resources LLC	UBICAZIONE	Padova Rovigo

RESPONSABILE DEL PRODECIMENTO: flavia.doro@sviluppoeconomico.gov.it

PROVVEDIMENTI AMMINISTRATIVI

Istanza pubblicata sul BUIG	30/09/2006	
Comunicazione di avvio procedimento	05/03/2007	
Esame CIRM	19/06/2008	

ISTANZE DI PERMESSO DI RICERCA IN TERRAFERMA

Responsabile dell'aggiornamento: ombretta.coppi@sviluppoeconomico.gov.it

Aggiornamento: 30 settembre 2008

TRE PONTI

ARRIVO	31/08/2006	AREA	742,8
BUIG	L-9	FOGLI IGM	64-65-76-77
RICHIEDENTI	Aleanna Resources LLC	UBICAZIONE	Ferrara Padova Rovigo Venezia

RESPONSABILE DEL PRODECIMENTO: flavia.doro@sviluppoeconomico.gov.it

PROVVEDIMENTI AMMINISTRATIVI

Istanza pubblicata sul BUIG	30/09/2006
Comunicazione di avvio procedimento	05/03/2007
Esame CIRM	19/06/2008

FAENZA

ARRIVO	21/11/2006	AREA	246
BUIG	L-12	FOGLI IGM	99
RICHIEDENTI	Gas Plus Italiana	UBICAZIONE	Forlì Ravenna

RESPONSABILE DEL PRODECIMENTO: mirella.pernarella@sviluppoeconomico.gov.it

PROVVEDIMENTI AMMINISTRATIVI

Istanza pubblicata sul BUIG	31/12/2006	
Comunicazione di avvio procedimento	05/03/2007	
Esame CIRM	19/06/2008	Parere favorevole

FONTANA AUTUNO

ARRIVO	29/11/2006	AREA	80,82
BUIG	L-12	FOGLI IGM	200
RICHIEDENTI	Celtique Energie Petr.	UBICAZIONE	Matera Potenza

RESPONSABILE DEL PRODECIMENTO: mirella.pernarella@sviluppoeconomico.gov.it

PROVVEDIMENTI AMMINISTRATIVI

Istanza pubblicata sul BUIG	31/12/2006	
Comunicazione di avvio procedimento	05/03/2007	
Esame CIRM	19/06/2008	Parere favorevole

MONTE NEGRO

ARRIVO	29/11/2006	AREA	287,7
BUIG	L-12	FOGLI IGM	200-211
RICHIEDENTI	Celtique Energie Petr.	UBICAZIONE	Matera

RESPONSABILE DEL PRODECIMENTO: mirella.pernarella@sviluppoeconomico.gov.it

PROVVEDIMENTI AMMINISTRATIVI

Istanza pubblicata sul BUIG	31/12/2006	
Comunicazione di avvio procedimento	05/03/2007	
Esame CIRM	19/06/2008	Parere favorevole

1 TORRENTE ALVO

ARRIVO	29/11/2006	AREA	84,34
BUIG	L-12	FOGLI IGM	188
RICHIEDENTI	Celtique Energie Petr.	UBICAZIONE	Potenza

RESPONSABILE DEL PRODECIMENTO: mirella.pernarella@sviluppoeconomico.gov.it

PROVVEDIMENTI AMMINISTRATIVI

Istanza pubblicata sul BUIG	31/12/2006
Comunicazione di avvio procedimento	05/03/2007
Esame CIRM	19/06/2008

ISTANZE DI PERMESSO DI RICERCA IN TERRAFERMA

Responsabile dell'aggiornamento: ombretta.coppi@sviluppoeconomico.gov.it

Aggiornamento: 30 settembre 2008

VILLA GIGLI

ARRIVO	29/12/2006	AREA	100,9
BUIG	LI-1	FOGLI IGM	118
RICHIEDENTI	Compagnia Generale Idrocarburi	UBICAZIONE	Ancona
	Consul Service		Macerata

RESPONSABILE DEL PRODECIMENTO: raffaele.pasquali@sviluppoeconomico.gov.it

PROVVEDIMENTI AMMINISTRATIVI

Istanza pubblicata sul BUIG	31/01/2007	
Comunicazione di avvio procedimento	05/03/2007	
Esame CIRM	19/06/2008	Parere favorevole

CARITA'

ARRIVO	30/01/2007	AREA	529,75
BUIG	LI-2	FOGLI IGM	38-51
RICHIEDENTI	Celtique Energie Petr.	UBICAZIONE	Treviso

RESPONSABILE DEL PRODECIMENTO: flavia.doro@sviluppoeconomico.gov.it

PROVVEDIMENTI AMMINISTRATIVI

Ricevimento contributo Legge Marzano	26/01/2007	La data si riferisce al giorno del pag.
Istanza pubblicata sul BUIG	28/02/2007	
Comunicazione di avvio procedimento	05/03/2007	
Esame CIRM	19/06/2008	Parere favorevole

FONTE DELLA VIGNA

ARRIVO	28/03/2007	AREA	56,1
BUIG	LI-4	FOGLI IGM	212-222
RICHIEDENTI	Total Italiana	UBICAZIONE	Cosenza

RESPONSABILE DEL PRODECIMENTO: mirella.pernarella@sviluppoeconomico.gov.it

PROVVEDIMENTI AMMINISTRATIVI

Istanza pubblicata sul BUIG	30/04/2007	
Comunicazione di avvio procedimento	23/05/2007	
Esame CIRM	19/06/2008	Parere favorevole

IL CONVENTO

ARRIVO	28/03/2007	AREA	412,8
BUIG	LI-4	FOGLI IGM	155
RICHIEDENTI	Compagnia Generale Idrocarburi	UBICAZIONE	Campobasso
	Consul Service		Foggia

RESPONSABILE DEL PRODECIMENTO: rita.mancuso@sviluppoeconomico.gov.it

PROVVEDIMENTI AMMINISTRATIVI

Istanza pubblicata sul BUIG	30/04/2007	
Comunicazione di avvio procedimento	16/05/2007	
Ulteriori richieste	30/07/2007	Istanza trasferimento quote
Esame CIRM	19/06/2008	Parere favorevole

TEMPA LA PETROSA

ARRIVO	28/03/2007	AREA	412,1
BUIG	LI-4	FOGLI IGM	200-211
RICHIEDENTI	Total Italiana	UBICAZIONE	Cosenza
			Matera
			Potenza

RESPONSABILE DEL PRODECIMENTO: mirella.pernarella@sviluppoeconomico.gov.it

PROVVEDIMENTI AMMINISTRATIVI

Istanza pubblicata sul BUIG	30/04/2007	
Comunicazione di avvio procedimento	23/05/2007	
Esame CIRM	19/06/2008	Parere favorevole

ISTANZE DI PERMESSO DI RICERCA IN TERRAFERMA

Responsabile dell'aggiornamento: ombretta.coppi@sviluppoeconomico.gov.it

Aggiornamento: 30 settembre 2008

1 TOLVE

ARRIVO	28/03/2007	AREA	84,34
BUIG	LI-4	FOGLI IGM	118
RICHIEDENTI	Independent Energy Solutions	UBICAZIONE	Potenza

RESPONSABILE DEL PRODECIMENTO: mirella.pernarella@sviluppoeconomico.gov.it

PROVVEDIMENTI AMMINISTRATIVI

Istanza pubblicata sul BUIG 30/04/2007

Comunicazione di avvio procedimento 16/05/2007

Esame CIRM 19/06/2008

CASONI

ARRIVO	30/03/2007	AREA	187,5
BUIG	LI-4	FOGLI IGM	128
RICHIEDENTI	Independent Energy Solutions	UBICAZIONE	Grosseto

RESPONSABILE DEL PRODECIMENTO: fausto.ingravalle@sviluppoeconomico.gov.it

PROVVEDIMENTI AMMINISTRATIVI

Istanza pubblicata sul BUIG 30/04/2007

Comunicazione di avvio procedimento 16/05/2007

Esame CIRM 19/06/2008 Parere favorevole

CASTELVERDE

ARRIVO	11/04/2007	AREA	542,3
BUIG	LI-5	FOGLI IGM	60-61
RICHIEDENTI	Compagnia Generale Idrocarburi	UBICAZIONE	Brescia Cremona Lodi Piacenza

RESPONSABILE DEL PRODECIMENTO: rita.mancuso@sviluppoeconomico.gov.it

PROVVEDIMENTI AMMINISTRATIVI

Comunicazione di avvio procedimento 16/05/2007

Istanza pubblicata sul BUIG 31/05/2007

Esame CIRM 19/06/2008 Parere favorevole

PORTOMAGGIORE

ARRIVO	20/04/2007	AREA	378,5
BUIG	LI-5	FOGLI IGM	76-77-88-89
RICHIEDENTI	Grove Energy	UBICAZIONE	Bologna Ferrara Ravenna

RESPONSABILE DEL PRODECIMENTO: mirella.pernarella@sviluppoeconomico.gov.it

PROVVEDIMENTI AMMINISTRATIVI

Comunicazione di avvio procedimento 15/05/2007

Istanza pubblicata sul BUIG 31/05/2007

Esame CIRM 19/06/2008 Parere favorevole

MASSERIA MONTAROZZO

ARRIVO	27/04/2007	AREA	154,6
BUIG	LI-5	FOGLI IGM	164-175
RICHIEDENTI	Vega Oil	UBICAZIONE	Foggia

RESPONSABILE DEL PRODECIMENTO: rita.mancuso@sviluppoeconomico.gov.it

PROVVEDIMENTI AMMINISTRATIVI

Comunicazione di avvio procedimento 16/05/2007

Istanza pubblicata sul BUIG 31/05/2007

Esame CIRM 19/06/2008 Parere favorevole

ISTANZE DI PERMESSO DI RICERCA IN TERRAFERMA

Responsabile dell'aggiornamento: ombretta.coppi@sviluppoeconomico.gov.it

Aggiornamento: 30 settembre 2008

2 **CALCIO**

ARRIVO	25/05/2007	AREA	539,4
BUIG	LI-6	FOGLI IGM	46-47
RICHIEDENTI	Pen Gas	UBICAZIONE	Bergamo Brescia Cremona

RESPONSABILE DEL PRODECIMENTO: rita.mancuso@sviluppoeconomico.gov.it

PROVVEDIMENTI AMMINISTRATIVI

Comunicazione di avvio procedimento	26/06/2007
Istanza pubblicata sul BUIG	30/06/2007
Esame CIRM	19/06/2008

AGNONE

ARRIVO	25/07/2007	AREA	747,4
BUIG	LI-8	FOGLI IGM	153-154
RICHIEDENTI	Medoigas Italia	UBICAZIONE	Campobasso Chieti Isernia

RESPONSABILE DEL PRODECIMENTO: salvatore.interlandi@sviluppoeconomico.gov.it

PROVVEDIMENTI AMMINISTRATIVI

Istanza pubblicata sul BUIG	31/08/2007	
Esame CIRM	19/06/2008	Parere favorevole

SAN BUONO

ARRIVO	25/07/2007	AREA	736,3
BUIG	LI-8	FOGLI IGM	147-148-153-154
RICHIEDENTI	Medoigas Italia	UBICAZIONE	Campobasso Chieti

RESPONSABILE DEL PRODECIMENTO: salvatore.interlandi@sviluppoeconomico.gov.it

PROVVEDIMENTI AMMINISTRATIVI

Esame CIRM	19/06/2008	Parere favorevole
Interlocutoria	31/07/2008	da Comune di Archi - com. vincoli ambientale e provved. di tutela
Istanza pubblicata sul BUIG	31/08/2008	

3 **VIGNATE**

ARRIVO	24/09/2007	AREA	182,8
BUIG	LI-10	FOGLI IGM	45-46
RICHIEDENTI	Pen Gas	UBICAZIONE	Bergamo Cremona Lodi Milano

RESPONSABILE DEL PRODECIMENTO: rita.mancuso@sviluppoeconomico.gov.it

PROVVEDIMENTI AMMINISTRATIVI

Comunicazione di avvio procedimento	18/10/2007	
Istanza pubblicata sul BUIG	31/10/2007	
Ulteriori richieste	14/12/2007	Richiesta docum. Societaria

ISTANZE DI PERMESSO DI RICERCA IN TERRAFERMA

Responsabile dell'aggiornamento: ombretta.coppi@sviluppoeconomico.gov.it

Aggiornamento: 30 settembre 2008

2 FONTANELLA

ARRIVO	28/09/2007	AREA	539,4
BUIG	LI-10	FOGLI IGM	46-47
RICHIEDENTI	Terracon	UBICAZIONE	Bergamo Brescia Cremona

RESPONSABILE DEL PRODECIMENTO: rita.mancuso@sviluppoeconomico.gov.it

PROVVEDIMENTI AMMINISTRATIVI

Istanza pubblicata sul BUIG 31/10/2007

Esame CIRM 19/06/2008

4 MONTE S. LUCIA

ARRIVO	31/10/2007	AREA	439,6
BUIG	LI-11	FOGLI IGM	124-125-132-133
RICHIEDENTI	Compagnia Generale Idrocarburi Grove Energy	UBICAZIONE	Ascoli Piceno Macerata

RESPONSABILE DEL PRODECIMENTO: raffaele.pasquali@sviluppoeconomico.gov.it

PROVVEDIMENTI AMMINISTRATIVI

Istanza pubblicata sul BUIG 30/11/2007

CADELBOSCO DI SOPRA

ARRIVO	27/12/2007	AREA	512,8
BUIG	LII-1	FOGLI IGM	73-74-85-86
RICHIEDENTI	Po Valley Operations PTY	UBICAZIONE	Parma Reggio Emilia

RESPONSABILE DEL PRODECIMENTO: mirella.pernarella@sviluppoeconomico.gov.it

PROVVEDIMENTI AMMINISTRATIVI

Istanza pubblicata sul BUIG 31/01/2008

Esame CIRM 19/06/2008 Parere favorevole

5 MONTE LI FOI

ARRIVO	31/12/2007	AREA	140,7
BUIG	LII-1	FOGLI IGM	187-199
RICHIEDENTI	Eni	UBICAZIONE	Potenza

PROVVEDIMENTI AMMINISTRATIVI

Istanza pubblicata sul BUIG 31/01/2008

Comunicazione di avvio procedimento 19/02/2008

6 SAN FELE

ARRIVO	02/01/2008	AREA	142,9
BUIG	LII-2	FOGLI IGM	187
RICHIEDENTI	Eni	UBICAZIONE	Potenza

PROVVEDIMENTI AMMINISTRATIVI

Comunicazione di avvio procedimento 25/02/2008

Istanza pubblicata sul BUIG 29/02/2008

ISTANZE DI PERMESSO DI RICERCA IN TERRAFERMA

Responsabile dell'aggiornamento: ombretta.coppi@sviluppoeconomico.gov.it

Aggiornamento: 30 settembre 2008

3 MELZO a

ARRIVO	25/01/2008	AREA	182,8
BUIG	LII-2	FOGLI IGM	45-46
RICHIEDENTI	Mac Oil	UBICAZIONE	Bergamo Cremona Lodi Milano

RESPONSABILE DEL PRODECIMENTO: rita.mancuso@sviluppoeconomico.gov.it

PROVVEDIMENTI AMMINISTRATIVI

Comunicazione di avvio procedimento 12/02/2008

Istanza pubblicata sul BUIG 29/02/2008

3 MELZO b

ARRIVO	31/01/2008	AREA	182,8
BUIG	LII-2	FOGLI IGM	45-46
RICHIEDENTI	Northern Petroleum	UBICAZIONE	Bergamo Cremona Lodi Milano

RESPONSABILE DEL PRODECIMENTO: rita.mancuso@sviluppoeconomico.gov.it

PROVVEDIMENTI AMMINISTRATIVI

Comunicazione di avvio procedimento 19/02/2008

Istanza pubblicata sul BUIG 29/02/2008

8 GRATTASASSO

ARRIVO	20/02/2008	AREA	34,09
BUIG	LII-3	FOGLI IGM	74
RICHIEDENTI	Po Valley Operations PTY	UBICAZIONE	Modena Reggio Emilia

PROVVEDIMENTI AMMINISTRATIVI

Comunicazione di avvio procedimento 27/03/2008

Istanza pubblicata sul BUIG 31/03/2008

7 SORBOLO

ARRIVO	21/02/2008	AREA	301,9
BUIG	LII-3	FOGLI IGM	73-74
RICHIEDENTI	San Leon Energy	UBICAZIONE	73-74 Parma Reggio Emilia

PROVVEDIMENTI AMMINISTRATIVI

Comunicazione di avvio procedimento 27/03/2008

Istanza pubblicata sul BUIG 31/03/2008

9 SOSPIRO

ARRIVO	21/02/2008	AREA	421,2
BUIG	LII-3	FOGLI IGM	61
RICHIEDENTI	San Leon Energy	UBICAZIONE	Brescia Cremona Mantova

PROVVEDIMENTI AMMINISTRATIVI

Rettifica coordinate geografiche 28/02/2008

Modifica denominazione e modifica coordinate

Comunicazione di avvio procedimento 27/03/2008

Istanza pubblicata sul BUIG 31/03/2008

ISTANZE DI PERMESSO DI RICERCA IN TERRAFERMA

Responsabile dell'aggiornamento: ombretta.coppi@sviluppoeconomico.gov.it

Aggiornamento: 30 settembre 2008

4 MONTOTTONE

ARRIVO	22/02/2008	AREA	439,6
BUIG	LII-3	FOGLI IGM	124-125-132-133
RICHIEDENTI	Mac Oil	UBICAZIONE	Ascoli Piceno Macerata

RESPONSABILE DEL PRODECIMENTO: raffaele.pasquali@sviluppoeconomico.gov.it

PROVVEDIMENTI AMMINISTRATIVI

Comunicazione di avvio procedimento 27/03/2008

Istanza pubblicata sul BUIG 31/03/2008

10 ZENA

ARRIVO	17/03/2008	AREA	535,2
BUIG	LII-4	FOGLI IGM	60-61-72-73
RICHIEDENTI	Pen Gas	UBICAZIONE	Parma Piacenza

PROVVEDIMENTI AMMINISTRATIVI

Istanza pubblicata sul BUIG 30/04/2008

Comunicazione di avvio procedimento 12/05/2008

5 MASSERIA LAURINO

ARRIVO	29/04/2008	AREA	140,7
BUIG	LII-5	FOGLI IGM	187-199
RICHIEDENTI	Mac Oil	UBICAZIONE	Potenza

PROVVEDIMENTI AMMINISTRATIVI

Comunicazione di avvio procedimento 12/05/2008

Istanza pubblicata sul BUIG 31/05/2008

6 SAN CATALDO

ARRIVO	30/05/2008	AREA	142,9
BUIG	LII-6	FOGLI IGM	187
RICHIEDENTI	Mac Oil	UBICAZIONE	Potenza

PROVVEDIMENTI AMMINISTRATIVI

Comunicazione di avvio procedimento 10/06/2008

7 BOGOLESE

ARRIVO	26/06/2008	AREA	301,9
BUIG	LII-7	FOGLI IGM	73-74
RICHIEDENTI	Mac Oil	UBICAZIONE	Parma Reggio Emilia

PROVVEDIMENTI AMMINISTRATIVI

Istanza pubblicata sul BUIG 31/07/2008

8 CAMPAGNOLA EMILIA

ARRIVO	26/06/2008	AREA	34,09
BUIG	LII-7	FOGLI IGM	74
RICHIEDENTI	Mac Oil	UBICAZIONE	Modena Reggio Emilia

PROVVEDIMENTI AMMINISTRATIVI

Istanza pubblicata sul BUIG 31/07/2008

ISTANZE DI PERMESSO DI RICERCA IN TERRAFERMA

Responsabile dell'aggiornamento: ombretta.coppi@sviluppoeconomico.gov.it

Aggiornamento: 30 settembre 2008

9 PESSINA CREMONESE

ARRIVO	26/06/2008	AREA	421,2
BUIG	LII-7	FOGLI IGM	61
RICHIEDENTI	Petrocorp Italia	UBICAZIONE	Brescia Cremona Mantova

PROVVEDIMENTI AMMINISTRATIVI

Istanza pubblicata sul BUIG 31/07/2008

10 FIORENZUOLA D'ARDA

ARRIVO	31/07/2008	AREA	535,2
BUIG	LII-8	FOGLI IGM	60-61-72-73
RICHIEDENTI	Mac Oil	UBICAZIONE	Parma Piacenza

PROVVEDIMENTI AMMINISTRATIVI

Istanza pubblicata sul BUIG 31/08/2008

RONSECCO

ARRIVO	28/08/2008	AREA	745,9
BUIG	LII-9	FOGLI IGM	43-57-69
RICHIEDENTI	Petroceltic Elsa	UBICAZIONE	Alessandria Asti Torino Vercelli

BARBAIANA

ARRIVO	08/09/2008	AREA	101,1
BUIG	LII-10	FOGLI IGM	45
RICHIEDENTI	Mac Oil	UBICAZIONE	Milano Varese

PROVVEDIMENTI AMMINISTRATIVI

Istanza pubblicata sul BUIG 31/10/2008

S. GRATO

ARRIVO	08/09/2008	AREA	171,3
BUIG	LII-10	FOGLI IGM	46-59-60
RICHIEDENTI	Mac Oil	UBICAZIONE	Cremona Lodi Milano Pavia

PROVVEDIMENTI AMMINISTRATIVI

Istanza pubblicata sul BUIG 31/10/2008

ISTANZE DI PERMESSO DI RICERCA IN MARE

Responsabile dell'aggiornamento: ombretta.coppi@sviluppoeconomico.gov.it

Aggiornamento: 30 settembre 2008

d 147 D.R.-AG

ARRIVO	01/07/1996	AREA	512,3
BUIG	XL-8	FOGLI IIM	920
RICHIEDENTI	Eni	UBICAZIONE	D - Mare Ionio

RESPONSABILE DEL PRODECIMENTO: luca.giuffrida@sviluppoeconomico.gov.it

PROVVEDIMENTI AMMINISTRATIVI

Istanza pubblicata sul BUIG	31/08/1996	
Esame CTIG	05/03/1998	Parere favorevole
Richiesta di presentazione VIA (a Operatore)	24/03/1998	
Risposta VIA da Ministero Ambiente	31/07/2001	
Risposta Ministero Beni Culturali	21/09/2001	
Richiesta Intesa (a Regione)	28/09/2001	
Risposta VIA da Ministero Ambiente	09/10/2001	
Sollecito alla Regione	22/03/2007	
Sollecito alla Regione	16/05/2007	
Sollecito alla Regione	22/02/2008	
Istanza riduzione area	17/09/2008	
Istanza pubblicata sul BUIG	31/10/2008	

d 341 C.R.-PU

ARRIVO	01/11/1998	AREA	658,75
BUIG	XLII-12	FOGLI IIM	960
RICHIEDENTI	Puma Petroleum	UBICAZIONE	C - Mare Mediterraneo

RESPONSABILE DEL PRODECIMENTO: luca.giuffrida@sviluppoeconomico.gov.it

PROVVEDIMENTI AMMINISTRATIVI

Istanza pubblicata sul BUIG	30/12/1998	
Comunicazione di avvio procedimento	14/01/1999	
Esame CTIG	13/12/2000	Parere favorevole
Richiesta di presentazione VIA (a Operatore)	10/04/2001	Inizio proc.VIA 30/11/2007
Comunicazione (da Operatore) avvenuta presentazione VIA	24/10/2007	
Comunicazione inizio procedimento VIA (da Ministero Ambiente)	30/11/2007	

d 90 E.R.-PU

ARRIVO	01/01/1999	AREA	683,13
BUIG	XLIII-2	FOGLI IIM	911
RICHIEDENTI	Puma Petroleum	UBICAZIONE	E - Mare Tirreno

RESPONSABILE DEL PRODECIMENTO: luca.giuffrida@sviluppoeconomico.gov.it

PROVVEDIMENTI AMMINISTRATIVI

Comunicazione di avvio procedimento	08/02/1999	
Istanza pubblicata sul BUIG	28/02/1999	
Esame CTIG	14/12/1999	Parere favorevole
Richiesta di presentazione VIA (a Operatore)	24/02/2000	
Comunicazione (da Operatore) avvenuta presentazione VIA	24/10/2007	
Comunicazione inizio procedimento VIA (da Ministero Ambiente)	30/11/2007	

d 91 E.R.-PU

ARRIVO	01/04/1999	AREA	643,12
BUIG	XLIII-5	FOGLI IIM	913
RICHIEDENTI	Puma Petroleum	UBICAZIONE	E - Mare Tirreno

RESPONSABILE DEL PRODECIMENTO: luca.giuffrida@sviluppoeconomico.gov.it

PROVVEDIMENTI AMMINISTRATIVI

Istanza pubblicata sul BUIG	31/05/1999	
Comunicazione di avvio procedimento	08/06/1999	
Esame CTIG	14/12/1999	Parere favorevole
Richiesta di presentazione VIA (a Operatore)	24/02/2000	Inizio proc.VIA 30/11/2007
Comunicazione (da Operatore) avvenuta presentazione VIA	24/10/2007	
Comunicazione inizio procedimento VIA (da Ministero Ambiente)	30/11/2007	

ISTANZE DI PERMESSO DI RICERCA IN MARE

Responsabile dell'aggiornamento: ombretta.coppi@sviluppoeconomico.gov.it

Aggiornamento: 30 settembre 2008

d 342 C.R.-PU

ARRIVO	01/07/2001	AREA	716,7
BUIG	XLV-8	FOGLI IIM	960
RICHIEDENTI	Puma Petroleum	UBICAZIONE	C - Mare Mediterraneo

RESPONSABILE DEL PRODECIMENTO: luca.giuffrida@sviluppoeconomico.gov.it

PROVVEDIMENTI AMMINISTRATIVI

Istanza pubblicata sul BUIG	31/08/2001	
Comunicazione di avvio procedimento	18/09/2001	
Esame CTIG	07/05/2002	Parere favorevole
Richiesta di presentazione VIA (a Operatore)	28/11/2002	
Comunicazione (da Operatore) avvenuta presentazione VIA	24/10/2007	
Comunicazione inizio procedimento VIA (da Ministero Ambiente)	05/12/2007	

1 d 345 C.R.-MF

ARRIVO	01/04/2003	AREA	267,81
BUIG	XLVII-5	FOGLI IIM	
RICHIEDENTI	Mayfair Petroleum	UBICAZIONE	C - Canale di Sicilia

RESPONSABILE DEL PRODECIMENTO: luca.giuffrida@sviluppoeconomico.gov.it

PROVVEDIMENTI AMMINISTRATIVI

Istanza pubblicata sul BUIG	31/05/2003	
Esame CTIG	12/05/2004	Parere negativo
Comunicazione a Operatore rigetto istanza	05/07/2004	
Presentazione ricorso al TAR avverso parere comitato	03/11/2004	Rich. difesa 01/03/2005
Relazione all'Avvocatura Generale dello Stato	04/07/2005	

1 d 346 C.R.-EA

ARRIVO	30/07/2003	AREA	267,81
BUIG	XLVII-8	FOGLI IIM	
RICHIEDENTI	British Gas International BV Edison Eni	UBICAZIONE	C - Canale di Sicilia

RESPONSABILE DEL PRODECIMENTO: luca.giuffrida@sviluppoeconomico.gov.it

PROVVEDIMENTI AMMINISTRATIVI

Comunicazione di avvio procedimento	31/07/2003	
Istanza pubblicata sul BUIG	31/08/2003	
Esame CTIG	12/05/2004	Ricorso in atto
Richiesta di presentazione VIA (a Operatore)	01/07/2004	
Risposta VIA da Ministero Ambiente	19/09/2006	Progr.lav.assoggettato a VIA. TAR

d 347 C.R.-NP

ARRIVO	30/11/2003	AREA	391,49
BUIG	XLVII-12	FOGLI IIM	
RICHIEDENTI	Northern Petroleum	UBICAZIONE	C - Canale di Sicilia

RESPONSABILE DEL PRODECIMENTO: annamaria.depetrillo@sviluppoeconomico.gov.it

PROVVEDIMENTI AMMINISTRATIVI

Istanza pubblicata sul BUIG	31/12/2003	
Esame CTIG	07/06/2005	
Richiesta di presentazione VIA (a Operatore)	10/08/2005	
Sollecito VIA a Operatore	04/09/2008	pena annullamento per disinteresse

ISTANZE DI PERMESSO DI RICERCA IN MARE

Responsabile dell'aggiornamento: ombretta.coppi@sviluppoeconomico.gov.it

Aggiornamento: 30 settembre 2008

d 21 G.R.-NP

ARRIVO	29/02/2004	AREA	712,5
BUIG	XLVIII-3	FOGLI IIM	948
RICHIEDENTI	Northern Petroleum	UBICAZIONE	G - Canale di Sicilia

RESPONSABILE DEL PRODECIMENTO: annamaria.depetrillo@sviluppoeconomico.gov.it

PROVVEDIMENTI AMMINISTRATIVI

Istanza pubblicata sul BUIG	31/03/2004	
Comunicazione di avvio procedimento	28/09/2004	
Esame CTIG	07/06/2005	
Richiesta di presentazione VIA (a Operatore)	10/08/2005	
Risposta VIA da Ministero Ambiente	08/11/2006	
Richiesta Intesa (a Regione)	01/12/2006	
Sollecito alla Regione	25/02/2008	
Risposta Intesa (dalla Regione)	07/04/2008	dichiara che non è di sua competenza
Risposta VIA da Ministero Ambiente	06/06/2008	ribadisce la competenza regionale
Richiesta atti ex art. 14, comma 2°, legge 241/1990	15/09/2008	

d 59 F.R.-NP

ARRIVO	01/04/2005	AREA	730,75
BUIG	XLIX-5	FOGLI IIM	919
RICHIEDENTI	Northern Petroleum	UBICAZIONE	F - Mare Ionio

RESPONSABILE DEL PRODECIMENTO: annamaria.depetrillo@sviluppoeconomico.gov.it

PROVVEDIMENTI AMMINISTRATIVI

Comunicazione di avvio procedimento	18/05/2005
Istanza pubblicata sul BUIG	31/05/2005
Esame CTIG	15/12/2005
Richiesta di presentazione VIA (a Operatore)	18/01/2006
Richiesta contributo Legge Marzano	13/09/2007
Comunicazione inizio procedimento VIA (da Ministero Ambiente)	26/11/2007

d 349 C.R.-MD

ARRIVO	01/12/2005	AREA	366,25
BUIG	L-1	FOGLI IIM	917
RICHIEDENTI	Medoil PLC	UBICAZIONE	C - Canale di Sicilia

RESPONSABILE DEL PRODECIMENTO: luca.giuffrida@sviluppoeconomico.gov.it

PROVVEDIMENTI AMMINISTRATIVI

Comunicazione di avvio procedimento	18/01/2006	
Istanza pubblicata sul BUIG	31/01/2006	
Esame CTIG	13/12/2006	
Richiesta di presentazione VIA (a Operatore)	07/08/2007	
Richiesta chiarimenti (da Ministero Ambiente a Operatore)	11/03/2008	
Risposta VIA da Ministero Ambiente	04/07/2008	
Richiesta atti ex art. 14, comma 2°, legge 241/1990	04/09/2008	invio doc. dalla Soc. 05/09/2008

ISTANZE DI PERMESSO DI RICERCA IN MARE

Responsabile dell'aggiornamento: ombretta.coppi@sviluppoeconomico.gov.it

Aggiornamento: 30 settembre 2008

d 350 C.R.-MD

ARRIVO	01/12/2005	AREA	589,69
BUIG	L-1	FOGLI IIM	917
RICHIEDENTI	Medoil PLC	UBICAZIONE	C - Canale di Sicilia

RESPONSABILE DEL PRODECIMENTO: luca.giuffrida@sviluppoeconomico.gov.it

PROVVEDIMENTI AMMINISTRATIVI

Comunicazione di avvio procedimento	18/01/2006	
Istanza pubblicata sul BUIG	31/01/2006	
Esame CTIG	13/12/2006	
Richiesta di presentazione VIA (a Operatore)	07/08/2007	
Interlocutoria	06/03/2008	
Richiesta chiarimenti (da Ministero Ambiente a Operatore)	11/03/2008	
Risposta VIA da Ministero Ambiente	04/07/2008	
Richiesta atti ex art. 14, comma 2°, legge 241/1990	04/09/2008	l'invio document. dalla Soc. 08/09/2008

d 60 F.R.-NP

ARRIVO	01/03/2006	AREA	741,8
BUIG	L-4	FOGLI IIM	921
RICHIEDENTI	Northern Petroleum	UBICAZIONE	F - Mare Adriatico

RESPONSABILE DEL PRODECIMENTO: annamaria.depetrillo@sviluppoeconomico.gov.it

PROVVEDIMENTI AMMINISTRATIVI

Richiesta chiarimenti (da Ministero Ambiente a Operatore)	30/04/2006
Comunicazione di avvio procedimento	12/05/2006
Esame CTIG	13/12/2006
Richiesta di presentazione VIA (a Operatore)	07/08/2007
Sollecito VIA a Operatore	04/09/2008
Comunicazione (da Operatore) avvenuta presentazione VIA	12/09/2008
Richiesta chiarimenti (da Ministero Ambiente a Operatore)	14/10/2008

d 148 D.R.-CS

ARRIVO	01/06/2006	AREA	162,28
BUIG	L-7	FOGLI IIM	919
RICHIEDENTI	Consul Service	UBICAZIONE	D - Mare Ionio

RESPONSABILE DEL PRODECIMENTO: luca.giuffrida@sviluppoeconomico.gov.it

PROVVEDIMENTI AMMINISTRATIVI

Istanza pubblicata sul BUIG	31/07/2006
Comunicazione di avvio procedimento	03/10/2006
Esame CTIG	11/04/2007
Richiesta contributo Legge Marzano	15/05/2007
Richiesta di presentazione VIA (a Operatore)	07/08/2007
Comunicazione (da Operatore) avvenuta presentazione VIA	11/09/2008

d 61 F.R.-NP

ARRIVO	01/06/2006	AREA	733,5
BUIG	L-7	FOGLI IIM	921
RICHIEDENTI	Northern Petroleum	UBICAZIONE	F - Mare Adriatico

RESPONSABILE DEL PRODECIMENTO: annamaria.depetrillo@sviluppoeconomico.gov.it

PROVVEDIMENTI AMMINISTRATIVI

Istanza pubblicata sul BUIG	31/07/2006
Comunicazione di avvio procedimento	03/10/2006
Esame CTIG	11/04/2007
Richiesta contributo Legge Marzano	08/05/2007
Richiesta di presentazione VIA (a Operatore)	07/08/2007
Sollecito VIA a Operatore	04/09/2008
Comunicazione (da Operatore) avvenuta presentazione VIA	12/09/2008
Richiesta chiarimenti (da Ministero Ambiente a Operatore)	13/10/2008

ISTANZE DI PERMESSO DI RICERCA IN MARE

Responsabile dell'aggiornamento: ombretta.coppi@sviluppoeconomico.gov.it

Aggiornamento: 30 settembre 2008

d 149 D.R.-NP

ARRIVO	01/09/2006	AREA	735,7
BUIG	L-10	FOGLI IIM	921
RICHIEDENTI	Northern Petroleum	UBICAZIONE	D - Mare Ionio F - Mare Adriatico

RESPONSABILE DEL PRODECIMENTO: luca.giuffrida@sviluppoeconomico.gov.it

PROVVEDIMENTI AMMINISTRATIVI

Istanza pubblicata sul BUIG	31/10/2006
Comunicazione di avvio procedimento	08/11/2006
Esame CTIG	11/04/2007
Richiesta contributo Legge Marzano	08/05/2007
Richiesta di presentazione VIA (a Operatore)	07/08/2007
Comunicazione (da Operatore) avvenuta presentazione VIA	08/09/2008

3

d 492 B.R.-EL

ARRIVO	01/10/2006	AREA	172,4
BUIG	L-11	FOGLI IIM	922
RICHIEDENTI	Petroceltic Elsa	UBICAZIONE	B - Mare Adriatico

RESPONSABILE DEL PRODECIMENTO: annamaria.depetrillo@sviluppoeconomico.gov.it

PROVVEDIMENTI AMMINISTRATIVI

Istanza pubblicata sul BUIG	30/11/2006	
Comunicazione di avvio procedimento	12/12/2006	
Richiesta contributo Legge Marzano	13/09/2007	
Esame CIRM	07/05/2008	Parere favorevole
Comunicazione accoglimento istanza	25/06/2008	
Comunicazione (da Operatore) avvenuta presentazione VIA	04/08/2008	
Richiesta chiarimenti (da Ministero Ambiente a Operatore)	18/09/2008	

d 493 B.R.-EL

ARRIVO	01/10/2006	AREA	327,1
BUIG	L-11	FOGLI IIM	922
RICHIEDENTI	Petroceltic Elsa	UBICAZIONE	B - Mare Adriatico

RESPONSABILE DEL PRODECIMENTO: annamaria.depetrillo@sviluppoeconomico.gov.it

PROVVEDIMENTI AMMINISTRATIVI

Istanza pubblicata sul BUIG	30/11/2006	
Comunicazione di avvio procedimento	12/12/2006	
Richiesta contributo Legge Marzano	13/09/2007	
Esame CIRM	07/05/2008	Parere favorevole
Comunicazione accoglimento istanza	25/06/2008	
Comunicazione (da Operatore) avvenuta presentazione VIA	04/08/2008	
Richiesta chiarimenti (da Ministero Ambiente a Operatore)	18/09/2008	

d 494 B.R.-EL

ARRIVO	01/10/2006	AREA	277,3
BUIG	L-11	FOGLI IIM	922
RICHIEDENTI	Petroceltic Elsa	UBICAZIONE	B - Mare Adriatico

RESPONSABILE DEL PRODECIMENTO: annamaria.depetrillo@sviluppoeconomico.gov.it

PROVVEDIMENTI AMMINISTRATIVI

Istanza pubblicata sul BUIG	30/11/2006
Comunicazione di avvio procedimento	12/12/2006
Richiesta contributo Legge Marzano	13/09/2007
Comunicazione accoglimento istanza	25/06/2008
Comunicazione (da Operatore) avvenuta presentazione VIA	04/08/2008
Richiesta chiarimenti (da Ministero Ambiente a Operatore)	18/09/2008

ISTANZE DI PERMESSO DI RICERCA IN MARE

Responsabile dell'aggiornamento: ombretta.coppi@sviluppoeconomico.gov.it

Aggiornamento: 30 settembre 2008

d 495 B.R.-EL

ARRIVO	01/10/2006	AREA	165
BUIG	L-11	FOGLI IIM	922
RICHIEDENTI	Petroceltic Elsa	UBICAZIONE	B - Mare Adriatico

RESPONSABILE DEL PRODECIMENTO: annamaria.depetrillo@sviluppoeconomico.gov.it

PROVVEDIMENTI AMMINISTRATIVI

Istanza pubblicata sul BUIG	30/11/2006
Comunicazione di avvio procedimento	12/12/2006
Richiesta contributo Legge Marzano	13/09/2007
Comunicazione accoglimento istanza	25/06/2008
Comunicazione (da Operatore) avvenuta presentazione VIA	04/08/2008
Richiesta chiarimenti (da Ministero Ambiente a Operatore)	18/09/2008

d 496 B.R.-EL

ARRIVO	01/10/2006	AREA	263,49
BUIG	L-11	FOGLI IIM	922
RICHIEDENTI	Petroceltic Elsa	UBICAZIONE	B - Mare Adriatico

RESPONSABILE DEL PRODECIMENTO: annamaria.depetrillo@sviluppoeconomico.gov.it

PROVVEDIMENTI AMMINISTRATIVI

Istanza pubblicata sul BUIG	30/11/2006
Comunicazione di avvio procedimento	12/12/2006
Richiesta contributo Legge Marzano	13/09/2007
Comunicazione accoglimento istanza	25/06/2008
Comunicazione (da Operatore) avvenuta presentazione VIA	04/08/2008
Richiesta chiarimenti (da Ministero Ambiente a Operatore)	18/09/2008

d 497 B.R.-EL

ARRIVO	01/10/2006	AREA	407,4
BUIG	L-11	FOGLI IIM	922
RICHIEDENTI	Petroceltic Elsa	UBICAZIONE	B - Mare Adriatico

RESPONSABILE DEL PRODECIMENTO: annamaria.depetrillo@sviluppoeconomico.gov.it

PROVVEDIMENTI AMMINISTRATIVI

Istanza pubblicata sul BUIG	30/11/2006
Comunicazione di avvio procedimento	12/12/2006
Richiesta contributo Legge Marzano	13/09/2007
Comunicazione accoglimento istanza	25/06/2008
Comunicazione (da Operatore) avvenuta presentazione VIA	04/08/2008
Richiesta chiarimenti (da Ministero Ambiente a Operatore)	18/09/2008

d 498 B.R.-EL

ARRIVO	01/10/2006	AREA	526,8
BUIG	L-11	FOGLI IIM	922
RICHIEDENTI	Petroceltic Elsa	UBICAZIONE	B - Mare Adriatico

RESPONSABILE DEL PRODECIMENTO: annamaria.depetrillo@sviluppoeconomico.gov.it

PROVVEDIMENTI AMMINISTRATIVI

Istanza pubblicata sul BUIG	30/11/2006
Comunicazione di avvio procedimento	12/12/2006
Richiesta contributo Legge Marzano	13/09/2007
Comunicazione accoglimento istanza	25/06/2008
Comunicazione (da Operatore) avvenuta presentazione VIA	04/08/2008
Richiesta chiarimenti (da Ministero Ambiente a Operatore)	18/09/2008

ISTANZE DI PERMESSO DI RICERCA IN MARE

Responsabile dell'aggiornamento: ombretta.coppi@sviluppoeconomico.gov.it

Aggiornamento: 30 settembre 2008

d 499 B.R.-EL

ARRIVO	01/10/2006	AREA	269,68
BUIG	L-11	FOGLI IIM	922
RICHIEDENTI	Petroceltic Elsa	UBICAZIONE	B - Mare Adriatico

RESPONSABILE DEL PRODECIMENTO: annamaria.depetrillo@sviluppoeconomico.gov.it

PROVVEDIMENTI AMMINISTRATIVI

Istanza pubblicata sul BUIG	30/11/2006
Comunicazione di avvio procedimento	12/12/2006
Richiesta contributo Legge Marzano	13/09/2007
Comunicazione accoglimento istanza	25/06/2008
Comunicazione (da Operatore) avvenuta presentazione VIA	04/08/2008
Richiesta chiarimenti (da Ministero Ambiente a Operatore)	18/09/2008

d 500 B.R.-EL

ARRIVO	01/10/2006	AREA	121,4
BUIG	L-11	FOGLI IIM	922
RICHIEDENTI	Petroceltic Elsa	UBICAZIONE	B - Mare Adriatico

RESPONSABILE DEL PRODECIMENTO: annamaria.depetrillo@sviluppoeconomico.gov.it

PROVVEDIMENTI AMMINISTRATIVI

Istanza pubblicata sul BUIG	30/11/2006
Comunicazione di avvio procedimento	12/12/2006
Richiesta contributo Legge Marzano	13/09/2007
Comunicazione accoglimento istanza	25/06/2008
Comunicazione (da Operatore) avvenuta presentazione VIA	04/08/2008
Richiesta chiarimenti (da Ministero Ambiente a Operatore)	18/09/2008

3

d 501 B.R.-GE

ARRIVO	01/02/2007	AREA	172,4
BUIG	LI-3	FOGLI IIM	922
RICHIEDENTI		UBICAZIONE	

RESPONSABILE DEL PRODECIMENTO: annamaria.depetrillo@sviluppoeconomico.gov.it

PROVVEDIMENTI AMMINISTRATIVI

Istanza pubblicata sul BUIG	31/03/2007	
Comunicazione di avvio procedimento	19/09/2007	
Esame CIRM	07/05/2008	Parere negativo
Comunicazione a Operatore rigetto istanza	26/06/2008	

d 150 D.R.-CS

ARRIVO	01/03/2007	AREA	63,13
BUIG	LI-4	FOGLI IIM	919
RICHIEDENTI		UBICAZIONE	

RESPONSABILE DEL PRODECIMENTO: luca.giuffrida@sviluppoeconomico.gov.it

PROVVEDIMENTI AMMINISTRATIVI

Istanza pubblicata sul BUIG	30/04/2007	
Comunicazione di avvio procedimento	09/05/2007	
Esame CIRM	07/05/2008	Parere negativo

ISTANZE DI PERMESSO DI RICERCA IN MARE

Responsabile dell'aggiornamento: ombretta.coppi@sviluppoeconomico.gov.it

Aggiornamento: 30 settembre 2008

4 d 167 A.R.-CS

ARRIVO	01/04/2007	AREA	526
BUIG	LI-5	FOGLI IIM	924
RICHIEDENTI		UBICAZIONE	

RESPONSABILE DEL PRODECIMENTO: annamaria.depetrillo@sviluppoeconomico.gov.it

PROVVEDIMENTI AMMINISTRATIVI

Comunicazione di avvio procedimento	09/05/2007	
Istanza pubblicata sul BUIG	31/05/2007	
Esame CIRM	07/05/2008	Parere negativo
Comunicazione a Operatore rigetto istanza	26/06/2008	
Richiesta accesso agli atti	26/08/2008	
richiesta benessere accesso atti alle concorrenti	11/09/2008	

d 503 B.R.-CS

ARRIVO	26/04/2007	AREA	137,7
BUIG	LI-5	FOGLI IIM	923
RICHIEDENTI		UBICAZIONE	

RESPONSABILE DEL PRODECIMENTO: annamaria.depetrillo@sviluppoeconomico.gov.it

PROVVEDIMENTI AMMINISTRATIVI

Comunicazione di avvio procedimento	09/05/2007
Istanza pubblicata sul BUIG	31/05/2007
Comunicazione a Operatore rigetto istanza	26/06/2008

4 d 168 A.R.-PV

ARRIVO	06/08/2007	AREA	526
BUIG	LI-9	FOGLI IIM	924
RICHIEDENTI	Po Valley Operations PTY	UBICAZIONE	A - Mare Adriatico

RESPONSABILE DEL PRODECIMENTO: annamaria.depetrillo@sviluppoeconomico.gov.it

PROVVEDIMENTI AMMINISTRATIVI

Comunicazione di avvio procedimento	13/09/2007	
Istanza pubblicata sul BUIG	30/09/2007	
Esame CIRM	07/05/2008	Parere favorevole
Comunicazione accoglimento istanza	25/06/2008	

2 d 504 B.R.-GE

ARRIVO	14/11/2007	AREA	631
BUIG	LI-12	FOGLI IIM	923
RICHIEDENTI	Grove Energy	UBICAZIONE	B - Mare Adriatico

RESPONSABILE DEL PRODECIMENTO: annamaria.depetrillo@sviluppoeconomico.gov.it

PROVVEDIMENTI AMMINISTRATIVI

Comunicazione di avvio procedimento	20/11/2007	
Istanza pubblicata sul BUIG	31/12/2007	
Esame CIRM	19/06/2008	Parere favorevole
Comunicazione accoglimento istanza	27/06/2008	

d 94 E.R.-SA

ARRIVO	24/01/2008	AREA	656
BUIG	LII-2	FOGLI IIM	949
RICHIEDENTI	Saras	UBICAZIONE	E - Golfo di Cagliari

PROVVEDIMENTI AMMINISTRATIVI

Comunicazione di avvio procedimento	12/02/2008
Istanza pubblicata sul BUIG	29/02/2008

ISTANZE DI PERMESSO DI RICERCA IN MARE

Responsabile dell'aggiornamento: ombretta.coppi@sviluppoeconomico.gov.it

Aggiornamento: 30 settembre 2008

d 95 E.R.-SA

ARRIVO	24/01/2008	AREA	629,95
BUIG	LII-2	FOGLI IIM	
RICHIEDENTI	Saras	UBICAZIONE	E - Golfo di Oristano

PROVVEDIMENTI AMMINISTRATIVI
 Comunicazione di avvio procedimento 12/02/2008
 Istanza pubblicata sul BUIG 29/02/2008

d 351 C.R.-NP

ARRIVO	31/01/2008	AREA	101,87
BUIG	LII-2	FOGLI IIM	917
RICHIEDENTI	Northern Petroleum	UBICAZIONE	C - Canale di Sicilia

PROVVEDIMENTI AMMINISTRATIVI
 Comunicazione di avvio procedimento 12/02/2008
 Istanza pubblicata sul BUIG 29/02/2008

d 352 C.R.-SL

ARRIVO	21/02/2008	AREA	358,5
BUIG	LII-3	FOGLI IIM	948
RICHIEDENTI	San Leon Energy	UBICAZIONE	C - Canale di Sicilia

PROVVEDIMENTI AMMINISTRATIVI
 Comunicazione di avvio procedimento 07/03/2008
 Istanza pubblicata sul BUIG 31/03/2008

d 353 C.R.-SL

ARRIVO	21/02/2008	AREA	226,2
BUIG	LII-3	FOGLI IIM	948
RICHIEDENTI	San Leon Energy	UBICAZIONE	C - Canale di Sicilia

PROVVEDIMENTI AMMINISTRATIVI
 Comunicazione di avvio procedimento 07/03/2008
 Istanza pubblicata sul BUIG 31/03/2008

d 354 C.R.-SL

ARRIVO	21/02/2008	AREA	482,5
BUIG	LII-3	FOGLI IIM	18
RICHIEDENTI	San Leon Energy	UBICAZIONE	C - Canale di Sicilia

PROVVEDIMENTI AMMINISTRATIVI
 Comunicazione di avvio procedimento 07/03/2008
 Istanza pubblicata sul BUIG 31/03/2008

d 505 B.R.-EL

ARRIVO	29/02/2008	AREA	729,7
BUIG	LII-3	FOGLI IIM	922
RICHIEDENTI	Petroceltic Elsa	UBICAZIONE	B - Mare Adriatico

PROVVEDIMENTI AMMINISTRATIVI
 Comunicazione di avvio procedimento 07/03/2008
 Istanza pubblicata sul BUIG 31/03/2008

ISTANZE DI PERMESSO DI RICERCA IN MARE

Responsabile dell'aggiornamento: ombretta.coppi@sviluppoeconomico.gov.it

Aggiornamento: 30 settembre 2008

d 506 B.R.-EL

ARRIVO	31/03/2008	AREA	631
BUIG	LII-4	FOGLI IIM	923
RICHIEDENTI	Petroceltic Elsa	UBICAZIONE	B - Mare Adriatico

RESPONSABILE DEL PRODECIMENTO: annamaria.depetrillo@sviluppoeconomico.gov.it

PROVVEDIMENTI AMMINISTRATIVI

Comunicazione di avvio procedimento	24/04/2008	
Istanza pubblicata sul BUIG	30/04/2008	
Esame CIRM	19/06/2008	Respinta
Comunicazione a Operatore rigetto istanza	27/06/2008	

d 355 C.R.-SR

ARRIVO	30/09/2008	AREA	465
BUIG	LII-10	FOGLI IIM	917
RICHIEDENTI	Sviluppo Risorse Naturali	UBICAZIONE	C - Canale di Sicilia

PROVVEDIMENTI AMMINISTRATIVI

Istanza pubblicata sul BUIG	31/10/2008
-----------------------------	------------

ISTANZE DI CONCESSIONE DI COLTIVAZIONE IN TERRAFERMA

Responsabile dell'aggiornamento: ombretta.coppi@sviluppoeconomico.gov.it

Aggiornamento: 30 settembre 2008

AGOSTA

ARRIVO	01/09/2003	AREA	26,93
BUIG	XLVII-10	FOGLI IGM	77-89
RICHIEDENTI	Eni	UBICAZIONE	Ferrara
PERMESSO	VALLI DI COMACCHIO	COMUNI	Comacchio, Ostellato

RESPONSABILE DEL PRODECIMENTO: fausto.ingravalle@sviluppoeconomico.gov.it

PROVVEDIMENTI AMMINISTRATIVI

Esame CTIG 12/05/2004

ABBADESSE

ARRIVO	01/04/2005	AREA	14,75
BUIG	XLIX-5	FOGLI IGM	77-89
RICHIEDENTI	Grove Energy	UBICAZIONE	Ravenna
PERMESSO	VALLI DI COMACCHIO	COMUNI	Bagnacavallo

RESPONSABILE DEL PRODECIMENTO: fausto.ingravalle@sviluppoeconomico.gov.it

PROVVEDIMENTI AMMINISTRATIVI

Istanza pubblicata sul BUIG 27/04/2005
 Istanza pubblicata sul BUIG 07/06/2009 Istanza intergativa della soc.

CAPPARUCCIA

ARRIVO	01/05/2005	AREA	59,55
BUIG	XLIX-6	FOGLI IGM	
RICHIEDENTI	Eni	UBICAZIONE	Ascoli Piceno
PERMESSO	PONZANO DI FERMO - conc. MONTE URANO	COMUNI	Rapagnano, Fermo, Grottazzolina, Monte Giberto, Ponzano di Fermo, Monterubbiano, Petritoli

RESPONSABILE DEL PRODECIMENTO: fausto.ingravalle@sviluppoeconomico.gov.it

PROVVEDIMENTI AMMINISTRATIVI

Esame CTIG 14/07/2006 Parere Positivo
 Conferenza dei Servizi 11/07/2008

SILLARO

ARRIVO	01/05/2006	AREA	7,37
BUIG	L-6	FOGLI IGM	
RICHIEDENTI	Northsun Italia	UBICAZIONE	Bologna
		COMUNI	Medicina

RESPONSABILE DEL PRODECIMENTO: fausto.ingravalle@sviluppoeconomico.gov.it

PROVVEDIMENTI AMMINISTRATIVI

Istanza pubblicata sul BUIG 31/05/2006
 Interlocutoria 12/02/2007 Istanza variazione programma
 Relazione UNMIG Bologna 27/02/2007
 Esame CTIG 11/04/2007
 Conferenza dei Servizi 12/09/2008

AGLAVIZZA

ARRIVO	01/06/2006	AREA	7,32
BUIG	L-7	FOGLI IGM	
RICHIEDENTI	Medoigas Civita	UBICAZIONE	Chieti
		COMUNI	Cupello, Monteodorisio

RESPONSABILE DEL PRODECIMENTO: salvatore.interlandi@sviluppoeconomico.gov.it

PROVVEDIMENTI AMMINISTRATIVI

Istanza pubblicata sul BUIG 31/07/2006
 Relazione UNMIG Roma 07/05/2007

ISTANZE DI CONCESSIONE DI COLTIVAZIONE IN TERRAFERMA

Responsabile dell'aggiornamento: ombretta.coppi@sviluppoeconomico.gov.it

Aggiornamento: 30 settembre 2008

MEZZOCOLLE

ARRIVO	01/07/2006	AREA	144,9
BUIG	L-8	FOGLI IGM	
RICHIEDENTI	Eni	UBICAZIONE	Bologna Ferrara
		COMUNI	Casalfiumanese, Castel San Pietro Terme, Imola, Dozza, Riolo Terme, Borgo Tossignano, Fontanelice

RESPONSABILE DEL PRODECIMENTO: fausto.ingravalle@sviluppoeconomico.gov.it

PROVVEDIMENTI AMMINISTRATIVI

Istanza pubblicata sul BUIG	31/08/2006	
Relazione UNMIG Bologna	17/10/2006	
Esame CTIG	11/04/2007	
Invito a richiedere a Ministero Ambiente verifica applicazione VIA	17/10/2007	
Richiesta contributo Legge Marzano	27/11/2007	Versamento 0,5 per mille datato 21/11/2007
Interlocutoria	27/11/2007	
Invio VIA (da Operatore a Regione)	06/12/2007	
Interlocutoria	30/01/2008	Tra Ambiente e amministrazioni varie

S. ALBERTO

ARRIVO	01/07/2006	AREA	19,51
BUIG	L-8	FOGLI IGM	
RICHIEDENTI	Edison	UBICAZIONE	Bologna
		COMUNI	S.Pietro in Casale, Galliera, Malalbergo

RESPONSABILE DEL PRODECIMENTO: fausto.ingravalle@sviluppoeconomico.gov.it

CASCINA CASTELLO

ARRIVO	01/09/2006	AREA	14,49
BUIG	L-10	FOGLI IGM	
RICHIEDENTI	Northsun Italia	UBICAZIONE	Cremona Lodi Milano
		COMUNI	Rivolta d'Adda, Agnadello, Truccazzano, Comazzo, Pandino

RESPONSABILE DEL PRODECIMENTO: rita.mancuso@sviluppoeconomico.gov.it

PROVVEDIMENTI AMMINISTRATIVI

Istanza pubblicata sul BUIG	04/09/2006	
Esame CTIG	11/04/2007	
Interlocutoria	27/04/2007	Northsun italia s.p.a
Interlocutoria	07/05/2007	
Richiesta di presentazione VIA (a Operatore)	22/10/2007	
Interlocutoria	03/12/2007	
Conferenza dei Servizi	23/07/2008	
Conferenza dei Servizi	17/09/2008	

ISTANZE DI CONCESSIONE DI COLTIVAZIONE IN TERRAFERMA

Responsabile dell'aggiornamento: ombretta.coppi@sviluppoeconomico.gov.it

Aggiornamento: 30 settembre 2008

COLLE S. GIOVANNI

ARRIVO	16/01/2008	AREA	22,8
BUIG	LII-2	FOGLI IGM	141
RICHIEDENTI	Eni	UBICAZIONE	Pescara
	Gas Plus Italiana		Teramo

PROVEDIMENTI AMMINISTRATIVI

Istanza pubblicata sul BUIG	29/02/2008
Relazione UNMIG Roma	13/03/2008
Comunicazione di avvio procedimento	08/04/2008

ISTANZE DI CONCESSIONE DI COLTIVAZIONE IN MARE

Responsabile dell'aggiornamento: ombretta.coppi@sviluppoeconomico.gov.it

Aggiornamento: 30 settembre 2008

d 26 B.C.-AG

ARRIVO	15/02/1988	AREA	58,48
BUIG	XXXII-3	FOGLI IIM	922
RICHIEDENTI	Agip	UBICAZIONE	B - Mare Adriatico

PERMESSO B.R137.AG

RESPONSABILE DEL PRODECIMENTO: rita.mancuso@sviluppoeconomico.gov.it

PROVVEDIMENTI AMMINISTRATIVI

Esame CTIG 25/05/1995

Richiesta di presentazione VIA (a Operatore) 03/07/1996

d 23 A.C.-AG

ARRIVO	13/02/1995	AREA	58,32
BUIG	XXXIX-3	FOGLI IIM	924
RICHIEDENTI	Agip	UBICAZIONE	A - Mare Adriatico

PERMESSO A.R80.AG

RESPONSABILE DEL PRODECIMENTO: rita.mancuso@sviluppoeconomico.gov.it

PROVVEDIMENTI AMMINISTRATIVI

Esame CTIG 25/05/1995

Richiesta di presentazione VIA (a Operatore) 23/06/1995

d 1 G.C.-AG

ARRIVO	30/12/1996	AREA	171,7
BUIG	XLI-1	FOGLI IIM	947
RICHIEDENTI	Agip Edison	UBICAZIONE	G - Canale di Sicilia

PERMESSO G.R8.AS

RESPONSABILE DEL PRODECIMENTO: rita.mancuso@sviluppoeconomico.gov.it

PROVVEDIMENTI AMMINISTRATIVI

Esame CTIG 17/12/1997

Richiesta di presentazione VIA (a Operatore) 08/06/1998

d 35 A.C.-AG

ARRIVO	03/03/1997	AREA	144,17
BUIG	XLI-4	FOGLI IIM	924
RICHIEDENTI	Agip Stargas Italia Total Italiana	UBICAZIONE	A - Mare Adriatico

PERMESSO A.R73.AX

PROVVEDIMENTI AMMINISTRATIVI

Esame CTIG 05/03/1998

Richiesta di presentazione VIA (a Operatore) 08/06/1998

d 37 A.C.-AG

ARRIVO	01/02/2001	AREA	73,56
BUIG	XLV-3	FOGLI IIM	924
RICHIEDENTI	Eni	UBICAZIONE	A - Mare Adriatico

PERMESSO A.R88.FR

RESPONSABILE DEL PRODECIMENTO: rita.mancuso@sviluppoeconomico.gov.it

PROVVEDIMENTI AMMINISTRATIVI

Esame CTIG 20/12/2001

Richiesta di presentazione VIA (a Operatore) 21/02/2002

ISTANZE DI CONCESSIONE DI COLTIVAZIONE IN MARE

Responsabile dell'aggiornamento: ombretta.coppi@sviluppoeconomico.gov.it

Aggiornamento: 30 settembre 2008

d 38 A.C.-AG

ARRIVO	01/02/2006	AREA	54,26
BUIG	L-3	FOGLI IIM	
RICHIEDENTI	Eni	UBICAZIONE	A - Mare Adriatico

RESPONSABILE DEL PRODECIMENTO: rita.mancuso@sviluppoeconomico.gov.it

PROVVEDIMENTI AMMINISTRATIVI

Esame CIRM	07/05/2008	
Invito a richiedere a Ministero Ambiente verifica applicazione VIA	24/06/2008	
Interlocutoria	26/08/2008	comunicazione della Soc. in corso preparazione doc. V.I.A.

d 39 A.C.-EA

ARRIVO	01/08/2006	AREA	103,6
BUIG	L-9	FOGLI IIM	
RICHIEDENTI	Eni	UBICAZIONE	A - Mare Adriatico

RESPONSABILE DEL PRODECIMENTO: rita.mancuso@sviluppoeconomico.gov.it

PROVVEDIMENTI AMMINISTRATIVI

Istanza pubblicata sul BUIG	30/09/2006	
Relazione UNMIG Bologna	19/12/2007	
Esame CIRM	07/05/2008	
Invito a richiedere a Ministero Ambiente verifica applicazione VIA	23/06/2008	
Interlocutoria	13/08/2008	comunicazione della soc. che è in corso di preparazione la doc. V.I.A.

d 29 B.C.-AG

ARRIVO	01/09/2006	AREA	27,31
BUIG	L-10	FOGLI IIM	
RICHIEDENTI	Eni	UBICAZIONE	B - Mare Adriatico

RESPONSABILE DEL PRODECIMENTO: rita.mancuso@sviluppoeconomico.gov.it

d 6 F.C.-AG

ARRIVO	01/12/2006	AREA	76,69
BUIG	LI-1	FOGLI IIM	
RICHIEDENTI	Eni	UBICAZIONE	F - Mare Ionio

RESPONSABILE DEL PRODECIMENTO: rita.mancuso@sviluppoeconomico.gov.it

PROVVEDIMENTI AMMINISTRATIVI

Esame CIRM	07/05/2008	
Invito a richiedere a Ministero Ambiente verifica applicazione VIA	23/06/2008	
Interlocutoria	26/08/2008	comunicazione soc. in corso di preparazione doc. V.I.A.

ISTANZE DI CONCESSIONE DI STOCCAGGIO IN TERRAFERMA

Responsabile dell'aggiornamento: ombretta.coppi@sviluppoeconomico.gov.it

Aggiornamento: 30 settembre 2008

RIVARA STOCCAGGIO

ARRIVO	01/07/2002	AREA	117,14
BUIG	XLVI-8	FOGLI IGM	
RICHIEDENTI	Independent Gas Management	UBICAZIONE	Bologna Modena
		COMUNI	San Felice sul Panaro, Finale Emilia, Mirandola, Camposanto, Medolla, Crevalcore.

RESPONSABILE DEL PRODECIMENTO: liliانا.panei@sviluppoeconomico.gov.it

PROVVEDIMENTI AMMINISTRATIVI

Esame CTIG 07/06/2005

CORNEGLIANO STOCCAGGIO

ARRIVO	01/08/2002	AREA	24,23
BUIG	XLVI-9	FOGLI IGM	
RICHIEDENTI	Ital Gas Storage	UBICAZIONE	Lodi
		COMUNI	Pieve Fissiraga, Corneigliano Laudense, Lodi Vecchio, Borgo San Giovanni, Massalengo, Lodi

RESPONSABILE DEL PRODECIMENTO: liliانا.panei@sviluppoeconomico.gov.it

PROVVEDIMENTI AMMINISTRATIVI

Comunicazione (da Operatore) avvenuta presentazione VIA 29/07/2003

CUGNO LE MACINE STOCCAGGIO

ARRIVO	01/08/2002	AREA	48,16
BUIG	XLVI-9	FOGLI IGM	
RICHIEDENTI	Geogastock	UBICAZIONE	Matera
		COMUNI	Ferrandina, Salandra, Grottole.

RESPONSABILE DEL PRODECIMENTO: liliانا.panei@sviluppoeconomico.gov.it

SAN POTITO E COTIGNOLA STOCCAGGIO

ARRIVO	01/08/2002	AREA	55,27
BUIG	XLVI-9	FOGLI IGM	88-89
RICHIEDENTI	Blugas Infrastrutture Edison Stoccaggio	UBICAZIONE	Ravenna
		COMUNI	Lugo, Bagnacavallo, Cotignola, Faenza.

RESPONSABILE DEL PRODECIMENTO: liliانا.panei@sviluppoeconomico.gov.it

PROVVEDIMENTI AMMINISTRATIVI

Esame CTIG	15/07/2004	Parere favorevole. Il progetto presentato è stato selezionato fra gli ulteriori: CPL Concordia; ENEL FTL; Blugas; Confservizi International.
Comunicazione accoglimento istanza	27/12/2004	Esito della selezione per l'assegnazione della concessione
Invito a richiedere a Ministero Ambiente verifica applicazione VIA	12/07/2005	Invito a presentare screening ambientale secondo disciplinare del 26 agosto 2005
Richiesta VIA a Ministero Ambiente	29/12/2005	

SERRA PIZZUTA STOCCAGGIO

ARRIVO	01/08/2002	AREA	10,15
BUIG	XLVI-9	FOGLI IGM	
RICHIEDENTI	Geogastock	UBICAZIONE	Matera
		COMUNI	Pisticci.

RESPONSABILE DEL PRODECIMENTO: liliانا.panei@sviluppoeconomico.gov.it

ISTANZE DI CONCESSIONE DI STOCCAGGIO IN TERRAFERMA

Responsabile dell'aggiornamento: ombretta.coppi@sviluppoeconomico.gov.it

Aggiornamento: 30 settembre 2008

SINARCA STOCCAGGIO

ARRIVO	15/06/2006	AREA	20,43
BUIG	L-7	FOGLI IGM	154
RICHIEDENTI	Edison Gas Plus Italiana	UBICAZIONE	Campobasso
		COMUNI	Montenero di Bisaccia, Montecilfone, Palata

RESPONSABILE DEL PRODECIMENTO: liliana.panei@sviluppoeconomico.gov.it

PROVVEDIMENTI AMMINISTRATIVI

Esame CTIG	14/07/2006	Parere favorevole
Invito a richiedere a Ministero Ambiente verifica applicazione VIA	18/07/2006	Con la stessa nota è stato richiesto di presentare un adeguamento programma lavori per la concessione di coltivazione Mafalda
Richiesta VIA a Ministero Ambiente	21/12/2006	Presentazione dello studio di impatto ambientale per la VIA

1 BAGNOLO MELLA STOCCAGGIO b

ARRIVO	14/09/2007	AREA	19,28
BUIG	LI-10	FOGLI IGM	47
RICHIEDENTI	Gaz de France International	UBICAZIONE	Brescia
		COMUNI	Bagnolo Mella, Capriano del Colle, Dello, Offlaga

RESPONSABILE DEL PRODECIMENTO: liliana.panei@sviluppoeconomico.gov.it

SAN BENEDETTO STOCCAGGIO

ARRIVO	14/09/2007	AREA	15,07
BUIG	LI-10	FOGLI IGM	133
RICHIEDENTI	Acea Gas Plus Storage Gaz de France International	UBICAZIONE	Ascoli Piceno
		COMUNI	San Benedetto del Tronto, Montepandone

RESPONSABILE DEL PRODECIMENTO: liliana.panei@sviluppoeconomico.gov.it

PROVVEDIMENTI AMMINISTRATIVI

Esame CIRM	19/06/2008	Parere favorevole
------------	------------	-------------------

1 BAGNOLO MELLA STOCCAGGIO a

ARRIVO	17/09/2007	AREA	24,07
BUIG	LI-10	FOGLI IGM	47
RICHIEDENTI	Edison Stoccaggio	UBICAZIONE	Brescia
		COMUNI	Bagnolo Mella, Capriano del Colle, Dello, Offlaga

RESPONSABILE DEL PRODECIMENTO: liliana.panei@sviluppoeconomico.gov.it

1 BAGNOLO MELLA STOCCAGGIO c

ARRIVO	17/09/2007	AREA	19,28
BUIG	LI-10	FOGLI IGM	47
RICHIEDENTI	2B Energia Enova Geogastock	UBICAZIONE	Brescia
		COMUNI	Bagnolo Mella, Capriano del Colle, Dello, Offlaga

RESPONSABILE DEL PRODECIMENTO: liliana.panei@sviluppoeconomico.gov.it

ISTANZE DI CONCESSIONE DI STOCCAGGIO IN TERRAFERMA

Responsabile dell'aggiornamento: ombretta.coppi@sviluppoeconomico.gov.it

Aggiornamento: 30 settembre 2008

1 BAGNOLO MELLA STOCCAGGIO d

ARRIVO	17/09/2007	AREA	19,28
BUIG	LI-10	FOGLI IGM	47
RICHIEDENTI	Hera	UBICAZIONE	Brescia
	Verbundentz Gaz AG		
		COMUNI	Bagnolo Mella, Capriano del Colle, Dello, Offlaga

RESPONSABILE DEL PRODECIMENTO: liliana.panei@sviluppoeconomico.gov.it

1 BAGNOLO MELLA STOCCAGGIO e

ARRIVO	17/09/2007	AREA	24,07
BUIG	LI-10	FOGLI IGM	47
RICHIEDENTI	Northsun Italia	UBICAZIONE	Brescia
		COMUNI	Bagnolo Mella, Capriano del Colle, Dello, Offlaga

RESPONSABILE DEL PRODECIMENTO: liliana.panei@sviluppoeconomico.gov.it

1 BAGNOLO MELLA STOCCAGGIO f

ARRIVO	17/09/2007	AREA	19,28
BUIG	LI-10	FOGLI IGM	47
RICHIEDENTI	Sorgenia	UBICAZIONE	Brescia
		COMUNI	Bagnolo Mella, Capriano del Colle, Dello, Offlaga

RESPONSABILE DEL PRODECIMENTO: liliana.panei@sviluppoeconomico.gov.it

ROMANENGO STOCCAGGIO

ARRIVO	17/09/2007	AREA	24,09
BUIG	LI-10	FOGLI IGM	46
RICHIEDENTI	Enel Trade	UBICAZIONE	Cremona
		COMUNI	Offanengo, Romanengo, Casaletto di Sopra, Ticengo, Soncino, Salvirola, Izano

RESPONSABILE DEL PRODECIMENTO: liliana.panei@sviluppoeconomico.gov.it

PROVVEDIMENTI AMMINISTRATIVI

Esame CIRM	19/06/2008	Parere favorevole
------------	------------	-------------------

VOLTIDO STOCCAGGIO

ARRIVO	17/09/2007	AREA	58,19
BUIG	LI-10	FOGLI IGM	61
RICHIEDENTI	Blugas Infrastrutture	UBICAZIONE	Cremona
		COMUNI	Cappella de' Picenardi, Torre dei Picenardi, Drizzona, Canneto sull'Oglio, Piadena, San Giovanni in Croce, Solarolo Rainerio, Voltido, Ca' d'Andrea, Derovere, Cingia de' Botti

RESPONSABILE DEL PRODECIMENTO: liliana.panei@sviluppoeconomico.gov.it

PROVVEDIMENTI AMMINISTRATIVI

Esame CIRM	19/06/2008	Parere favorevole
------------	------------	-------------------

ISTANZE DI CONCESSIONE DI STOCCAGGIO IN TERRAFERMA

Responsabile dell'aggiornamento: ombretta.coppi@sviluppoeconomico.gov.it

Aggiornamento: 30 settembre 2008

POGGIOFIORITO STOCCAGGIO

ARRIVO	26/10/2007	AREA	10,18
BUIG	LI-11	FOGLI IGM	147
RICHIEDENTI	Gas Plus Italiana	UBICAZIONE	Chieti
		COMUNI	Casacanditella, Fara Filiolum Petri, Filetto, San Martino sulla Marrucina, Vacri

RESPONSABILE DEL PRODECIMENTO: liliana.panei@sviluppoeconomico.gov.it

TIRRENO MERIDIONALE 1

ARRIVO	30/05/2006	AREA	678,3
BUIG	L-6	FOGLI IIM	915
RICHIEDENTI	Eurobuilding	UBICAZIONE	

ELENCO DEI TITOLI VIGENTI

L'elenco dei titoli vigenti è consultabile anche on-line sul sito web dell'UNMIG all'indirizzo:
<http://unmig.sviluppoeconomico.gov.it>

INDICE DEI TITOLI MINERARI

Aggiornamento: 30/settembre/2008

PERMESSI DI RICERCA DI IDROCARBURI

DENOMINAZIONE	CODICE
A	
A.R 92.EA	639
AGUGLIANO	535
A.R 78.RC	549
A.R 80.AG	566
A.R 81.FR	570
ALIANO	492
A.R 91.EA	638
A.R 93.EA	640
A.R 87.AG	625
ALTEDO	689
B	
B.R266.AG	663
BARDONE	546
BUCCHIANICO	422
BORSANO	530
B.R263.ET	659
BASTIGLIA	503
B.R268.RG	671
B.R269.GC	673
C	
CASCINA S. PIETRO	514
CROCETTA	507
CENTO	505
CASALE COCCHI	690
CERASA	536
CARISIO	543
CIVITA	496
COLLE GRANATA	528
CIVITAQUANA	547
CASALNOCETO	382
CORTE DEI SIGNORI	683
CODOGNO	517
C.R146.NP	668
C.R147.NP	669
C.R148.VG	676
CORANA	548
E	
E.R51.NP	670
F	
F.R39.NP	680
FIUME BRUNA	687
FIUME TARO	533
F.R40.NP	681
FINALE EMILIA	518
F.R38.AG	665
FIUME ARRONE	523
FROSINONE	445
FIUME ANIENE	481
FOSSO VALDIENNA	437
G	
G.R19.NP	675
G.R18.NP	674
G.R15.PU	667
G.R17.NP	672
GUARDIA VOMANO	537
G.R22.NP	679
G.R21.NP	678
G.R20.NP	677
G.R 13.AG	657
G.R 14.AG	656
J	
JOLANDA DI SAVOIA	688
L	
LA PROSPERA	691
LAGO DEL SALTO	482
LONGASTRINO	540

M	
MUTIGNANO	501
MANDURIA	684
MASSA LOMBARDA	534
MONTE ARAZZECCA	508
MONTALBANO	539
MONTE LA ROSSA	365
MONTEMARCIANO	541
MASSERIA GAUDELLA	542
MONTE PALLANO	531
MASSAFRA	685
N	
NOVARA	459
NIBBIA	538
O	
ORTONA	524
P	
POSTA NUOVA	545
S	
SAVIO	532
SAN VINCENZO	510
SAN MARCO	525
SETTECERRI	454
SERRA S. BERNARDO	410
SULMONA	682
SORA	484
SANTA MARGHERITA	692
SAMBUCHETO	686
T	
TORRENTE NURE	512
TERRA DEL SOLE	693
TEANA	485
TORRENTE LA VELLA	544
TEMPA MOLIANO	438
V	
VIGEVANO	460
VERCELLI	526
Z	
ZURLENGO	473

CONCESSIONI DI COLTIVAZIONE DI IDROCARBURI

DENOMINAZIONE	CODICE
A	
A.C18.AG	1001
A.C27.EA	1014
A.C21.AG	1006
A.C26.EA	1013
A.C25.EA	1012
A.C15.AX	990
A.C23.EA	1010
A.C19.PI	1004
A.C22.EA	1009
A.C20.AG	1005
A.C24.EA	1011
A.C 3.AS	959
A.C14.AS	989
A.C13.AS	985
A.C12.AG	984
A.C11.AG	981
A.C10.AG	980
A.C 9.AG	978
A.C 8.ME	970
A.C 6.AS	967
A.C 7.AS	965
A.C 5.AV	964
ALFONSINE	922
A.C 4.AS	960
A.C28.EA	1015
A.C 2.AS	958

A.C 1.AG	956
A.C34.AG	1022
A.C33.AG	1021
A.C16.AG	995
A.C32.AG	1019
A.C31.EA	1018
A.C17.AG	1000
A.C30.EA	1017
A.C29.EA	1016
B	
B.C22.AG	1020
B.C21.AG	1007
B.C 2.LF	957
B.C12.AS	988
B.C14.AS	987
B.C13.AS	986
B.C11.AS	979
B.C10.AS	977
B.C 9.AS	973
B.C 8.LF	971
B.C 7.LF	968
B.C 5.AS	966
B.C 3.AS	961
B.C 1.LF	954
B.C15.AV	993
B.C17.TO	996
B.C18.RI	997
BOMBIANA	884
BARIGAZZO	704
BAGNOLO MELLA	905
B.C 4.AS	962
B.C20.AS	1002
C	
C.C 3.AG	975
CAPO COLONNE	809
CORTEMAGGIORE	892
CIGNONE	891
C.C 2.AS	974
CALCIANO	816
CANDELA	789
CAVIAGA	890
CASTEGGIO	889
CASA BALLEANI	731
CA' BELLAVISTA	712
COLLE DI LAURO	790
COLABELLA	830
CASA MAGGI	871
CASTEL DI LAMA	820
C.C 1.AG	955
CANONICA	910
C.C 6.EO	991
CERVIA MARE	952
CUGNO LE MACINE	801
D	
D.C 1.AG	963
DOSSO DEGLI ANGELI	902
D.C 2.AG	972
D.C 4.AG	983
D.C 3.AG	976
F	
F.C 1.AG	998
F.C 2.AG	1003
FILETTO	788
FORNOVO DI TARO	881
FASCIA CERVIA MARE	953
FORTE S. DAMIANO	848
FIUME TENNA	800
FIUME TRESTE	810
G	
GARAGUSO	783
GAGGIANO	904
GRECCHIA	703
GAGGIOLA	713
GORGOGNONE	928
I	
IL SALICE	846

L	
LUCERA	885
M	
MACERATA	829
MONTE URANO	867
MASSERIA VERTICCHIO	819
MELANICO	821
MAFALDA	828
MASSERIA MONACO	836
MONTE VRECCIARO	838
MONTIGNANO	839
MONTE CANTIERE	845
MASSERIA GROTTAVECCHIA	849
MASSERIA SPAVENTO	818
MISANO ADRIATICO	858
MASSIGNANO	877
MASSERIA PETRILLI	868
MONTE VERDESE	870
MASSERIA VIORANO	874
MONTEGRANARO	875
MONTEARDONE	878
MANARA	886
MIRANDOLA	915
MIGLIANICO	930
MACCHIA DI PIERNO	852
MONTE MORRONE	808
MOLINAZZO	718
MASSERIA ACQUASALSA	798
MONTE CASTELLANO	795
MANCHE DI CIMALIA	779
N	
NOVA SIRI SCALO	751
O	
ORSINO	834
OVANENGO	908
P	
PONTETIDONE	894
POMPOSA	888
POZZA	711
PORTO CIVITANOVA	853
POGGIO CASTIONE	749
PORTO CORSINI TERRA	916
PESSANO	911
POLICORO	859
PIETRAMALA	926
PORTO CORSINI MARE	1008
PIGAZZANO	837
PECORARO	843
Q	
QUARTO	931
R	
RECOVATO	918
RIVALTA	919
RAPAGNANO	730
RAVENNA TERRA	917
RECOLETA	927
S	
S. BENEDETTO DEL TRONTO	826
SALGASTRI	707
SANTERNO	924
SAN GERVASIO	906
S. MARIA IMBARO	817
SETTALA	913
SAN POTITO	920
SORESINA	897
STRANGOLAGALLI	785
SPILAMBERTO	914
SALSOMAGGIORE II	725
SERRA PIZZUTA	802
SETTEFINESTRE	841
S. MARIA NUOVA	842
SAN BASILE	854
S. TEODORO	857
SEDIA D'ORLANDO	762
S. ANDREA	869
SALSOMAGGIORE I	726
SAN MARCO	862

S. MAURO	864
SCANZANO	865
T	
TRIGNANO	709
TORRENTE VULGANO	805
TEMPA ROSSA	823
TERTIVERI	804
TOMBOLO	850
TORRENTE MENOCCHIA	796
TORRENTE CIGNO	856
TORRENTE CELONE	861
TRESIGALLO	921
V	
VILLAFORTUNA-TRECATI	900
VETTA	706
VALLE DEL ROVELLO	876
VAL D'AGRI	932
VESCOVATO	899

CONCESSIONI DI STOCCAGGIO DI IDROCARBURI

DENOMINAZIONE	CODICE
A	
ALFONSINE STOCCAGGIO	2922
B	
BORDOLANO STOCCAGGIO	2923
BRUGHERIO STOCCAGGIO	2903
C	
CORTEMAGGIORE STOCCAGGIO	2892
CELLINO STOCCAGGIO	2794
COLLALTO STOCCAGGIO	2814
F	
FIUME TRESTE STOCCAGGIO	2810
M	
MINERBIO STOCCAGGIO	2907
R	
RIPALTA STOCCAGGIO	2896
S	
SERGNANO STOCCAGGIO	2912
SABBIONCELLO STOCCAGGIO	2921
SETTALA STOCCAGGIO	2813

PERMESSI DI RICERCA DI RISORSE GEOTERMICHE

DENOMINAZIONE	CODICE
C	
CAPALLE	33
L	
LA FABBRICA	30
M	
MONTECASTELLI	32
MEZZANA	34
MACCHIA AL TORO	31

CONCESSIONI DI COLTIVAZIONE DI RISORSE GEOTERMICHE

DENOMINAZIONE	CODICE
B	
BAGNORE	5
BORGO PANTANO	24

C	
CESANO	27
CANNETO	21
CHIUSDINO	28
F	
FERRARA	15
L	
LUSTIGNANO	23
LARDERELLO	22
M	
MARTA	25
P	
PIANCASTAGNAIO	11
R	
RIO SECCO	12
T	
TORRE ALFINA	20
TRAVALE	26
V	
VALENTANO	19
VICENZA	17

ELENCO DEI PERMESSI DI RICERCA ACCORDATI NELLA TERRAFERMA - Aggiornamento 30/settembre/2008

PERMESSI DI RICERCA ACCORDATI NELLA TERRAFERMA

Leggi 11 gennaio 1957, n. 6, 21 luglio 1967, n. 613 e successive modificazioni, 9 gennaio 1991, n. 9 e Decreto Legislativo 25 novembre 1996, n. 625

Nella terraferma sono vigenti n. 63 PERMESSI DI RICERCA per complessivi 20608,13 Km²

Regione	Numero permessi	Superficie (Km ²)
ABRUZZO	10	3.239,02
BASILICATA	9	1.209,54
CAMPANIA	0	73,97
EMILIA ROMAGNA	19	5.284,51
LAZIO	5	2.924,60
LOMBARDIA	6	2.132,84
MARCHE	4	934,18
MOLISE	1	163,72
PIEMONTE	5	2.328,43
PUGLIA	3	2.070,15
TOSCANA	1	246,87
VENETO	0	0,30

Nota:

Nel caso di titoli afferenti a due o più regioni limitime, a ciascuna di tali regioni viene attribuita la parte di area del titolo minerario ad essa afferente e l'unità mineraria viene attribuita alla regione cui compete la parte maggiore dell'area del titolo medesimo

ELENCO DEI PERMESSI DI RICERCA ACCORDATI NELLA TERRAFERMA - Aggiornamento 30/ settembre/2008

CODICE E DENOMINAZIONE DEL PERMESSO	TITOLARI DEL PERMESSO e relative quote di partecipazione (%)		PROVEDIMENTI CONCERNENTI IL PERMESSO		PERIODO DI VIGENZA	SCADENZA	AREA (Kmq)	UBICAZIONE DEL PERMESSO
	Data	Natura del provvedimento	Decorrenza	BUIG				
365 MONTE LA ROSSA Nota: Sospeso.	EDISON (50) (r.u.)	28/1/1992	Conferimento	28/1/1992	2 ^a proroga	28/01/2003	208,97	BASILICATA (135) Potenza CAMPANIA (73,97) Salerno
	ENI (40)	4/8/1993	Cambio intestazione quota	23/4/1992				
	SHELL ITALIA E & P (10)	2/9/1993	Trasferimento quota e nomina r.u.	1/8/1992				
		2/9/1993	Cambio intestazione quota	4/11/1992				
		27/12/1994	Trasferimento quota	16/11/1994				
		2/4/1996	Trasferimento quota	8/1/1996				
		2/4/1996	1 ^a proroga e riduzione	28/1/1996				
		13/2/1998	Cambio intestazione quota	1/1/1998				
		23/11/1998	Cambio intestazione quota	29/6/1998				
		8/3/1999	2 ^a proroga e riduzione	28/1/1999				
		15/9/1999	Cambio intestazione quota	1/7/1999				
		24/6/2002	Prolungamento vigenza	24/6/2002				
		20/3/2003	Sospensione decorso temporale	18/11/2002				
		5/6/2003	Cambio intestazione quota	1/5/2003				
		12/2/2004	Intestazione quota	1/12/2003				
	28/9/2004	Sospensione decorso temporale	18/11/2002					
382 CASALNOCETO Nota: Presentata istanza di proroga e riduzione pubblicata nel B.U.I.G. Anno XLIV - N. 8. Sospeso	PETROCELTIC ELSA (75) (r.u.)	11/7/1994	Conferimento	11/7/1994	1° periodo	11/07/2000	500	LOMBARDIA (261) Pavia PIEMONTE (239) Alessandria
	GAS PLUS ITALIANA (25)	18/5/1995	Trasferimento quota e nomina r.u.	22/2/1995				
		9/5/1996	Cambio intestazione quota	1/1/1996				
		9/5/1996	Cambio intestazione quota	1/3/1996				
		3/10/1996	Trasferimento quota	26/7/1996				
		31/10/1996	Trasferimento quota	3/10/1996				
		22/10/1997	Cambio intestazione quota	17/2/1997				
		15/9/1999	Assunzione quota	30/6/1999				
		20/3/2000	Cambio intestazione quota	1/1/2000				
		30/3/2000	Cambio intestazione quota	6/7/1999				
		24/4/2001	Cambio intestazione quote	1/10/2000				
		18/9/2001	Trasferimento quota	29/6/2001				
		12/10/2001	Trasferimento quota e nomina r.u.	26/6/2000				
		12/10/2001	Trasferimento quota	29/6/2001				
		12/10/2001	Trasferimento quota	3/8/2001				
		25/3/2002	Trasferimento quota	27/9/2001				
		25/3/2002	Trasferimento quota	2/1/2002				
		14/6/2002	Sospensione decorrenza vigenza	11/7/2000				
		12/2/2004	Cambio intestazione quota	1/1/2004				
		20/7/2004	Cambio intestazione quota	18/5/2004				
		30/6/2005	Cambio intestazione quota	1/12/2004				
		28/2/2008	Trasferimento quota e nomina r.u.	28/12/2007				

ELENCO DEI PERMESSI DI RICERCA ACCORDATI NELLA TERRAFERMA - Aggiornamento 30/settembre/2008

CODICE E DENOMINAZIONE DEL PERMESSO	TITOLARI DEL PERMESSO e relative quote di partecipazione (%)		PROVEDIMENTI CONCERNENTI IL PERMESSO				PERIODO DI VIGENZA	SCADENZA	AREA (Kmq)	UBICAZIONE DEL PERMESSO
	Data	Natura del provvedimento	Decorrenza	BUIG	BUIG					
SERRA S. BERNARDO (Nota: Sospeso.	11/7/1994	Conferimento	11/7/1994	XXXVIII - 8	1 ^a proroga	23/02/2008	268,56	BASILICATA (268,56) Potenza Matera		
	6/3/1995	Trasferimento quota	9/1/1995	XXXIX - 4						
	14/6/1996	Trasferimento quota e nomina r.u.	1/1/1996	XL - 7						
	14/6/1996	Cambio intestazione quota	23/1/1996	XL - 7						
	5/12/1996	Trasferimento quote	14/10/1996	XLI - 1						
	28/8/1997	Trasferimento quota	1/7/1997	XLI - 9						
	13/2/1998	Cambio intestazione quota	1/1/1998	XLII - 3						
	20/2/1998	Trasferimento quota	29/1/1998	XLII - 3						
	21/9/1998	Assunzione quota	24/7/1998	XLII - 10						
	5/2/1999	Trasferimento quote	30/10/1998	XLIII - 3						
	20/3/2000	Cambio intestazione quota	1/1/2000	XLIV - 4						
	29/11/2000	Cambio intestazione quota	3/3/2000	XLIV - 12						
	20/4/2001	Cambio intestazione quota	1/10/2000	XLV - 5						
	25/3/2002	Assunzione quota	7/11/2000	XLVI - 4						
	5/4/2002	Trasferimento quota	29/11/2001	XLVI - 12						
	14/6/2002	Sospensione decorrenza vigenza	11/7/2000	XLVI - 7						
	16/7/2003	Cambio intestazione quota	26/5/2003	XLVII - 8						
	10/11/2003	Trasferimento quota	30/9/2003	XLVII - 12						
	12/2/2004	Intestazione quota	1/12/2003	XLVIII - 3						
	30/6/2005	Determinazione scadenza vigenza	22/2/2005	XLIX - 7						
	30/6/2005	Trasferimento quota	26/4/2005	XLIX - 7						
	30/8/2005	1 ^a proroga e riduzione	23/2/2005	XLIX - 9						
	30/3/2007	Assunzione quota	15/1/2007	LI - 4						
	17/12/2007	Sospensione decorso temporale	30/4/2007	LII - 1						
	16/4/2008	Cambio intestazione quota	12/2/2008	LII - 5						
	9/7/2008	Sospensione decorso temporale	30/4/2007	LII - 8						
	9/7/2008	Trasferimento quote	4/2/2008	LII - 8						

CODICE E DENOMINAZIONE DEL PERMESSO	TITOLARI DEL PERMESSO e relative quote di partecipazione (%)		PROVEDIMENTI CONCERNENTI IL PERMESSO				PERIODO DI VIGENZA	SCADENZA	AREA (Kmq)	UBICAZIONE DEL PERMESSO
	Data	Natura del provvedimento	Decorrenza	BUIG	BUIG					
BUCCHIANICO (Nota: L'area del permesso di ricerca è così ridotta in seguito al rilascio della concessione di coltivazione Miglianico - Sospeso	25/7/1996	Conferimento	25/7/1996	XL - 8	2 ^a proroga	25/07/2008	178,96	ABRUZZO (178,96) Pescara Chieti		
	13/2/1998	Cambio intestazione	1/1/1998	XLII - 3						
	27/2/2003	Riduzione	19/4/2002	XLVII - 3						
	27/2/2003	1 ^a proroga	25/7/2002	XLVII - 3						
	20/11/2007	2 ^a proroga	25/7/2005	LI - 12						
	9/7/2008	Sospensione decorso temporale	27/9/2007	LII - 8						

ELENCO DEI PERMESSI DI RICERCA ACCORDATI NELLA TERRAFERMA - Aggiornamento 30/settembre/2008

473 CODICE E DENOMINAZIONE DEL PERMESSO	TITOLARI DEL PERMESSO e relative quote di partecipazione (%)	PROVEDIMENTI CONCERNENTI IL PERMESSO				PERIODO DI VIGENZA	SCADENZA	AREA (Kmq)	UBICAZIONE DEL PERMESSO						
		Data	Natura del provvedimento	Decorrenza	BUIG										
ZURLENGO	ENI (66,66667) (r.u.) EDISON (33,33333)	16/6/1998	Natura del provvedimento	1/1/1997	XLII - 6	1° periodo	22/07/2009	239,27	LOMBARDIA (239,27) Cremona Brescia Bergamo						
		15/9/1999	Atribuzione	17/5/1999	XLIII - 10										
		28/2/2000	Sospensione decorrenza vigenza	8/9/1999	XLIV - 4										
		30/7/2002	Trasferimento quota e nomina r.u.	30/7/2002	XLVI - 8										
		30/7/2002	Determinazione data scadenza sospensione vigenza	30/7/2002	XLVI - 8										
		20/3/2003	Determinazione scadenza vigenza	26/9/2003	XLVII - 4										
		12/2/2004	Sospensione decorso temporale	1/12/2003	XLVIII - 3										
		31/3/2004	Intestazione quota	28/11/2003	XLVIII - 4										
		21/12/2004	Determinazione scadenza vigenza	21/12/2004	XLIX - 1										
		22/5/2008	Riduzione	15/6/2007	LII - 6										
17/9/2008	Sospensione decorso temporale	17/9/2008	LII - 10												
17/9/2008	Prolungamento vigenza														
481 CODICE E DENOMINAZIONE DEL PERMESSO	TITOLARI DEL PERMESSO e relative quote di partecipazione (%)	PROVEDIMENTI CONCERNENTI IL PERMESSO				PERIODO DI VIGENZA	SCADENZA	AREA (Kmq)	UBICAZIONE DEL PERMESSO						
FIUME ANIENE	LUMAX OIL (100) (r.u.)	Data	Natura del provvedimento	Decorrenza	BUIG										
Nota: Presentata istanza di proroga e di riduzione pubblicata nel B.U.I.G. Anno LII - N. 1.	LUMAX OIL (100) (r.u.)	21/9/1998	Conferimento	21/9/1998	XLII - 10	1° periodo	05/01/2008	911,02	LAZIO (735,27) Roma Frosinone ABRUZZO (175,75) L'Aquila						
		11/2/1999	Assunzione quote e nomina r.u.	21/9/1998	XLIII - 3										
		20/3/2000	Cambio intestazione quota	1/1/2000	XLIV - 4										
		29/5/2000	Approvazione programma lavoro unitario	29/5/2000	XLIV - 6										
		20/4/2001	Cambio intestazione quota	1/10/2000	XLV - 5										
		27/1/2003	Trasferimento quota	26/6/2002	XLVII - 2										
		8/10/2003	Sospensione decorso temporale	29/5/2003	XLVII - 11										
		4/10/2006	Determinazione scadenza vigenza	10/9/2006	L - 11										
		482 CODICE E DENOMINAZIONE DEL PERMESSO	TITOLARI DEL PERMESSO e relative quote di partecipazione (%)	PROVEDIMENTI CONCERNENTI IL PERMESSO						PERIODO DI VIGENZA	SCADENZA	AREA (Kmq)	UBICAZIONE DEL PERMESSO		
		LAGO DEL SALTO	LUMAX OIL (100) (r.u.)	Data	Natura del provvedimento									Decorrenza	BUIG
		Nota: Presentata istanza di proroga e di riduzione pubblicata nel B.U.I.G. Anno LII - N. 1.	LUMAX OIL (100) (r.u.)	21/9/1998	Conferimento					21/9/1998	XLII - 10	1° periodo	05/01/2008	918,06	LAZIO (614,26) Roma Rieti ABRUZZO (303,8) L'Aquila
10/2/1999	Assunzione quote e nomina r.u.			21/9/1998	XLIII - 3										
20/3/2000	Cambio intestazione quota			1/1/2000	XLIV - 4										
29/5/2000	Approvazione programma lavoro unitario			29/5/2000	XLIV - 6										
20/4/2001	Cambio intestazione quota			1/10/2000	XLV - 5										
27/1/2003	Trasferimento quota			26/6/2002	XLVII - 2										
8/10/2003	Sospensione decorso temporale			29/5/2003	XLVII - 11										
4/10/2006	Determinazione scadenza vigenza			10/9/2006	L - 11										

ELENCO DEI PERMESSI DI RICERCA ACCORDATI NELLA TERRAFERMA - Aggiornamento 30/settembre/2008

CODICE E DENOMINAZIONE DEL PERMESSO	TITOLARI DEL PERMESSO e relative quote di partecipazione (%)	PROVEDIMENTI CONCERNENTI IL PERMESSO			PERIODO DI VIGENZA	SCADENZA	AREA (Kmq)	UBICAZIONE DEL PERMESSO
		Data	Natura del provvedimento	Decorrenza				
484 SORA	LUMAX OIL (100) (r.u.)	21/9/1998	Conferimento	21/9/1998	1° periodo	05/01/2008	895,5	LAZIO (584,95) Frosinone
		10/2/1999	Assunzione quote e nomina r.u.	21/2/1998				ABRUZZO (310,55)
		20/3/2000	Cambio intestazione quota	1/1/2000				L'Aquila
		29/5/2000	Approvazione programma lavoro unitario	29/5/2000				
		20/4/2001	Cambio intestazione quota	1/10/2000				
		27/1/2003	Trasferimento quota	26/6/2002				
		8/10/2003	Sospensione decorso temporale	29/5/2003				
		4/10/2006	Determinazione scadenza vigenza	10/9/2006				

CODICE E DENOMINAZIONE DEL PERMESSO	TITOLARI DEL PERMESSO e relative quote di partecipazione (%)	PROVEDIMENTI CONCERNENTI IL PERMESSO			PERIODO DI VIGENZA	SCADENZA	AREA (Kmq)	UBICAZIONE DEL PERMESSO
		Data	Natura del provvedimento	Decorrenza				
485 TEANA	TOTAL ITALIA (80) (r.u.) ENI (20)	23/9/1998	Conferimento	23/9/1998	1° periodo	23/09/2004	231,04	BASILICATA (231,04) Potenza
		4/12/1998	Rettifica	23/9/1998				
		10/3/1999	Cambio intestazione quota	23/9/1998				
		18/11/1999	Trasferimento quota	30/6/1999				
		19/10/2000	Assunzione quota	6/10/2000				
		5/4/2002	Trasferimento quota	29/11/2001				
		16/4/2003	Trasferimento quota e nomina r.u.	3/12/2002				
		16/7/2003	Cambio intestazione quota	26/5/2003				
		8/10/2004	Sospensione decorso temporale	19/7/2004				

CODICE E DENOMINAZIONE DEL PERMESSO	TITOLARI DEL PERMESSO e relative quote di partecipazione (%)	PROVEDIMENTI CONCERNENTI IL PERMESSO			PERIODO DI VIGENZA	SCADENZA	AREA (Kmq)	UBICAZIONE DEL PERMESSO
		Data	Natura del provvedimento	Decorrenza				
492 ALIANO	TOTAL ITALIA (60) (r.u.) ENI (40)	6/11/1998	Conferimento	6/11/1998	1° periodo	06/11/2004	154,56	BASILICATA (154,56) Potenza Matera
		3/8/1999	Trasferimento quota	7/4/1999				
		20/3/2000	Rettifica	6/11/1998				
		20/3/2000	Cambio intestazione quota	1/1/2000				
		11/10/2000	Normina r.u.	15/9/2000				
		29/11/2000	Cambio intestazione quota	3/3/2000				
		20/4/2001	Cambio intestazione quota	1/10/2000				
		20/5/2001	Assunzione quota	6/2/2001				
		26/3/2003	Assunzione quota	27/2/2003				
		16/7/2003	Cambio intestazione quota	26/5/2003				
		8/10/2004	Sospensione decorso temporale	19/7/2004				

ELENCO DEI PERMESSI DI RICERCA ACCORDATI NELLA TERRAFERMA - Aggiornamento 30/ settembre/2008

514	CODICE E DENOMINAZIONE DEL PERMESSO CASCINA S. PIETRO Nota: Presentata istanza di concessione di coltivazione CASCINA CASTELLO pubblicata nel B.U.I.G. Anno L - N. 10.	TITOLARI DEL PERMESSO e relative quote di partecipazione (%) NORTHSUN ITALIA (100) (r.u.)	PROVEDIMENTI CONCERNENTI IL PERMESSO Data 20/2/2001 31/10/2007 Natura del provvedimento Conferimento 1ª proroga	PERIODO DI VIGENZA 1ª proroga	SCADENZA 20/02/2010	AREA (Kmq) 152,22	UBICAZIONE DEL PERMESSO LOMBARDIA (152,22) Milano Lodi Cremona Bergamo
517	CODICE E DENOMINAZIONE DEL PERMESSO CODOGNO	TITOLARI DEL PERMESSO e relative quote di partecipazione (%) EDISON (55) (r.u.) SVILUPPO RISORSE NATURALI (25) COMPAGNIA GENERALE IDROCARBURI (20)	PROVEDIMENTI CONCERNENTI IL PERMESSO Data 20/2/2001 25/3/2002 25/3/2002 28/11/2003 12/2/2004 10/1/2007 11/4/2008 Natura del provvedimento Conferimento Trasferimento quota Trasferimento quota Assunzione quote Cambio intestazione Trasferimenti quote 1ª proroga e riduzione	PERIODO DI VIGENZA 1ª proroga	SCADENZA 20/02/2010	AREA (Kmq) 450,4	UBICAZIONE DEL PERMESSO EMILIA ROMAGNA (100) Piacenza LOMBARDIA (350,4) Pavia Lodi Cremona
518	CODICE E DENOMINAZIONE DEL PERMESSO FINALE EMILIA Nota: Sospendo.	TITOLARI DEL PERMESSO e relative quote di partecipazione (%) FOREST - CMI (100) (r.u.)	PROVEDIMENTI CONCERNENTI IL PERMESSO Data 20/2/2001 18/6/2002 16/3/2007 Natura del provvedimento Conferimento Trasferimento Sospensione decorso temporale	PERIODO DI VIGENZA 1° periodo	SCADENZA 20/02/2007	AREA (Kmq) 744,55	UBICAZIONE DEL PERMESSO EMILIA ROMAGNA (744,25) Modena Ferrara Bologna VENETO (0,3) Rovigo
523	CODICE E DENOMINAZIONE DEL PERMESSO FIUME ARNONE Nota: Presentata istanza di proroga e di riduzione dell'area pubblicata nel B.U.I.G. Anno LII - N. 8.	TITOLARI DEL PERMESSO e relative quote di partecipazione (%) ASCENT RESOURCES ITALIA (40) (r.u.) MEDOILGAS CIVITA (30) ITALMIN EXPLORATION (30)	PROVEDIMENTI CONCERNENTI IL PERMESSO Data 10/7/2002 28/10/2004 30/3/2007 19/6/2008 Natura del provvedimento Conferimento Trasferimento quota e nomina r.u. Trasferimento quota e nomina r.u. Trasferimento quota	PERIODO DI VIGENZA 1° periodo	SCADENZA 10/07/2008	AREA (Kmq) 358,22	UBICAZIONE DEL PERMESSO LAZIO (358,22) Roma
524	CODICE E DENOMINAZIONE DEL PERMESSO ORTONA Nota: Presentata istanza di proroga pubblicata nel B.U.I.G. Anno LII - N. 6 - Sospendo.	TITOLARI DEL PERMESSO e relative quote di partecipazione (%) ENI (100) (r.u.)	PROVEDIMENTI CONCERNENTI IL PERMESSO Data 10/7/2002 9/7/2008 Natura del provvedimento Conferimento Sospensione decorso temporale	PERIODO DI VIGENZA 1° periodo	SCADENZA 10/07/2008	AREA (Kmq) 140,2	UBICAZIONE DEL PERMESSO ABRUZZO (140,2) Chieti

ELENCO DEI PERMESSI DI RICERCA ACCORDATI NELLA TERRAFERMA - Aggiornamento 30/settembre/2008

525	CODICE E DENOMINAZIONE DEL PERMESSO	TITOLARI DEL PERMESSO e relative quote di partecipazione (%)		PROVVEDIMENTI CONCERNENTI IL PERMESSO			PERIODO DI VIGENZA	SCADENZA	AREA (Kmq)	UBICAZIONE DEL PERMESSO
		GROVE ENERGY (100) (r.u.)		Data	Natura del provvedimento	Decorrenza				
	SAN MARCO			10/7/2002	Conferimento	10/7/2002	1° periodo	10/07/2008	292,54	EMILIA ROMAGNA (292,54)
				19/2/2003	Trasferimento	12/12/2002				Ravenna
				27/10/2004	Trasferimento	30/3/2004				Ferrara
	Nota: Presentata: Istanza di concessione di coltivazione ABBADESSE pubblicata nel B.U.I.G. Anno XLIX - N. 5; Istanza di proroga pubblicata nel B.U.I.G. Anno LII - N. 5.									
526										
	CODICE E DENOMINAZIONE DEL PERMESSO	TITOLARI DEL PERMESSO e relative quote di partecipazione (%)		PROVVEDIMENTI CONCERNENTI IL PERMESSO			PERIODO DI VIGENZA	SCADENZA	AREA (Kmq)	UBICAZIONE DEL PERMESSO
	VERCELLI	PETROCELTIC ELSA (50) (r.u.)		Data	Natura del provvedimento	Decorrenza				
		ENI (50)		10/7/2002	Conferimento	10/7/2002	XLVI - 8	10/07/2008	717,89	LOMBARDIA (215,45)
				16/4/2003	Trasferimento quota	4/3/2003	XLVII - 5			Pavia
				30/6/2005	Cambio intestazione quota	1/12/2004	XLIX - 7			PIEMONTE (502,44)
				28/2/2008	Trasferimento quota e nomina r.u.	28/12/2007	LII - 3			Vercelli Novara Alessandria
528										
	CODICE E DENOMINAZIONE DEL PERMESSO	TITOLARI DEL PERMESSO e relative quote di partecipazione (%)		PROVVEDIMENTI CONCERNENTI IL PERMESSO			PERIODO DI VIGENZA	SCADENZA	AREA (Kmq)	UBICAZIONE DEL PERMESSO
	COLLE GRANATA	SOCIETA' COSTRUZIONE CONDOTTE (100) (r.u.)		Data	Natura del provvedimento	Decorrenza				
				19/2/2003	Conferimento	19/2/2003	XLVII - 3	19/02/2009	61,38	MOLISE (61,38)
				11/4/2003	Rettifica	19/2/2003	XLVII - 5			Campobasso
530										
	CODICE E DENOMINAZIONE DEL PERMESSO	TITOLARI DEL PERMESSO e relative quote di partecipazione (%)		PROVVEDIMENTI CONCERNENTI IL PERMESSO			PERIODO DI VIGENZA	SCADENZA	AREA (Kmq)	UBICAZIONE DEL PERMESSO
	BORSANO	PUMA PETROLEUM (100) (r.u.)		Data	Natura del provvedimento	Decorrenza				
				26/11/2003	Conferimento	26/11/2003	XLVII - 12	26/11/2009	317,86	LOMBARDIA (317,86)
				7/6/2007	Trasferimento	8/1/2007	LI - 7			Varese Milano Como
531										
	CODICE E DENOMINAZIONE DEL PERMESSO	TITOLARI DEL PERMESSO e relative quote di partecipazione (%)		PROVVEDIMENTI CONCERNENTI IL PERMESSO			PERIODO DI VIGENZA	SCADENZA	AREA (Kmq)	UBICAZIONE DEL PERMESSO
	MONTE PALLANO	FOREST - CMI (90) (r.u.)	INTERGIE (10)	Data	Natura del provvedimento	Decorrenza				
				13/2/2004	Conferimento	13/2/2004	XLVIII - 3	02/05/2010	35,72	ABRUZZO (35,72)
				8/6/2006	Sospensione decorso temporale	24/3/2006	L - 7			Chieti
				8/6/2006	Trasferimento quota	13/4/2006	L - 7			
				10/1/2007	Determinazione scadenza vigenza	9/6/2006	LI - 2			

ELENCO DEI PERMESSI DI RICERCA ACCORDATI NELLA TERRAFERMA - Aggiornamento 30/settembre/2008

532	CODICE E DENOMINAZIONE DEL PERMESSO SAVIO	TITOLARI DEL PERMESSO e relative quote di partecipazione (%) NORTHERN PETROLEUM LIMITED (100) (r.u.)	PROVVEDIMENTI CONCERNENTI IL PERMESSO Data 13/2/2004 7/7/2006 Natura del provvedimento Conferimento Rettifica	Decorrenza 13/2/2004 13/2/2004	BUIG XLVIII - 3 L - 8	PERIODO DI VIGENZA 1° periodo	SCADENZA 13/02/2010	AREA (Kmq) 458,92	UBICAZIONE DEL PERMESSO EMILIA ROMAGNA (458,92) Rimini Ravenna Forlì
533	CODICE E DENOMINAZIONE DEL PERMESSO FIUME TARO	TITOLARI DEL PERMESSO e relative quote di partecipazione (%) ENI (100) (r.u.)	PROVVEDIMENTI CONCERNENTI IL PERMESSO Data 24/5/2004 9/5/2005 30/6/2005 11/4/2006 10/1/2007 Natura del provvedimento Conferimento Trasferimento quote e nomina r.u. Cambio intestazione quota Assunzione quota Assunzione quota	Decorrenza 24/5/2004 25/1/2005 1/12/2004 17/2/2006 25/7/2006	BUIG XLVIII - 6 XLIX - 6 XLIX - 7 L - 5 LI - 2	PERIODO DI VIGENZA 1° periodo	SCADENZA 24/05/2010	AREA (Kmq) 443,8	UBICAZIONE DEL PERMESSO EMILIA ROMAGNA (443,8) Piacenza Parma
534	CODICE E DENOMINAZIONE DEL PERMESSO MASSA LOMBARDA	TITOLARI DEL PERMESSO e relative quote di partecipazione (%) FOREST - CMI (100) (r.u.)	PROVVEDIMENTI CONCERNENTI IL PERMESSO Data 24/5/2004 Natura del provvedimento Conferimento	Decorrenza 24/5/2004	BUIG XLVIII - 6	PERIODO DI VIGENZA 1° periodo	SCADENZA 24/05/2010	AREA (Kmq) 397,87	UBICAZIONE DEL PERMESSO EMILIA ROMAGNA (397,87) Ravenna Ferrara Bologna
535	CODICE E DENOMINAZIONE DEL PERMESSO AGUGLIANO	TITOLARI DEL PERMESSO e relative quote di partecipazione (%) MEDOILGAS ITALIA (100) (r.u.)	PROVVEDIMENTI CONCERNENTI IL PERMESSO Data 8/10/2004 30/6/2005 16/4/2008 Natura del provvedimento Conferimento Trasferimento Intestazione	Decorrenza 8/10/2004 26/4/2005 12/2/2008	BUIG XLVIII - 11 XLIX - 7 LII - 5	PERIODO DI VIGENZA 1° periodo	SCADENZA 08/10/2010	AREA (Kmq) 112,28	UBICAZIONE DEL PERMESSO MARCHE (112,28) Ancona
536	CODICE E DENOMINAZIONE DEL PERMESSO CERASA	TITOLARI DEL PERMESSO e relative quote di partecipazione (%) NORTHERN PETROLEUM LIMITED (100) (r.u.)	PROVVEDIMENTI CONCERNENTI IL PERMESSO Data 8/10/2004 7/7/2006 Natura del provvedimento Conferimento Rettifica	Decorrenza 8/10/2004 8/10/2004	BUIG XLVIII - 11 L - 8	PERIODO DI VIGENZA 1° periodo	SCADENZA 08/10/2010	AREA (Kmq) 382,3	UBICAZIONE DEL PERMESSO MARCHE (382,3) Pesaro Ancona
537	CODICE E DENOMINAZIONE DEL PERMESSO GUARDIA VOMANO	TITOLARI DEL PERMESSO e relative quote di partecipazione (%) MEDOILGAS ITALIA (100) (r.u.)	PROVVEDIMENTI CONCERNENTI IL PERMESSO Data 12/7/2005 16/4/2008 Natura del provvedimento Conferimento Intestazione	Decorrenza 12/7/2005 12/2/2008	BUIG XLIX - 8 LII - 5	PERIODO DI VIGENZA 1° periodo	SCADENZA 12/07/2011	AREA (Kmq) 91,09	UBICAZIONE DEL PERMESSO ABRUZZO (91,09) Teramo

ELENCO DEI PERMESSI DI RICERCA ACCORDATI NELLA TERRAFERMA - Aggiornamento 30/settembre/2008

538	CODICE E DENOMINAZIONE DEL PERMESSO NIBBIA	TITOLARI DEL PERMESSO e relative quote di partecipazione (%) NORTHERN PETROLEUM LIMITED (100) (r.u.)	PROVVEDIMENTI CONCERNENTI IL PERMESSO Data 14/4/2005 Natura del provvedimento Conferimento	PERIODO DI VIGENZA 1° periodo 14/4/2005 XLIX - 9	SCADENZA 14/04/2011	AREA (Kmq) 253,4	UBICAZIONE DEL PERMESSO PIEMONTE (253,4) Novara
539	CODICE E DENOMINAZIONE DEL PERMESSO MONTALBANO	TITOLARI DEL PERMESSO e relative quote di partecipazione (%) VEGA OIL (30) (r.u.) MEDOILGAS CIVITA (40) GAS NATURAL EXPLORACION (30)	PROVVEDIMENTI CONCERNENTI IL PERMESSO Data 8/9/1953 11/4/2006 24/1/2007 19/6/2008 12/9/2008 Natura del provvedimento Conferimento Cambio intestazione Trasferimento quota Trasferimento quota Trasferimento quota	PERIODO DI VIGENZA 1° periodo 8/9/2005 30/9/2005 1/7/2006 27/2/2008 4/7/2008 XLIX - 10 L - 5 LI - 2 LII - 7 LII - 10	SCADENZA 08/09/2011	AREA (Kmq) 165,04	UBICAZIONE DEL PERMESSO BASILICATA (165,04) Matera
540	CODICE E DENOMINAZIONE DEL PERMESSO LONGASTRINO	TITOLARI DEL PERMESSO e relative quote di partecipazione (%) NORTHERN PETROLEUM LIMITED (100) (r.u.)	PROVVEDIMENTI CONCERNENTI IL PERMESSO Data 24/10/2005 Natura del provvedimento Conferimento	PERIODO DI VIGENZA 1° periodo 24/10/2005 XLIX - 11	SCADENZA 24/12/2011	AREA (Kmq) 139,72	UBICAZIONE DEL PERMESSO EMILIA ROMAGNA (139,72) Ravenna Ferrara
541	CODICE E DENOMINAZIONE DEL PERMESSO MONTEMARCIANO	TITOLARI DEL PERMESSO e relative quote di partecipazione (%) MEDOILGAS ITALIA (50) (r.u.) SARP (50)	PROVVEDIMENTI CONCERNENTI IL PERMESSO Data 24/2/2006 7/6/2007 16/4/2008 Natura del provvedimento Conferimento Trasferimento quota e nomina r.u. Cambio intestazione quota	PERIODO DI VIGENZA 1° periodo 24/2/2006 27/3/2007 12/2/2008 L - 3 LI - 7 LII - 5	SCADENZA 24/02/2012	AREA (Kmq) 49,4	UBICAZIONE DEL PERMESSO MARCHE (49,4) Ancona
542	CODICE E DENOMINAZIONE DEL PERMESSO MASSERIA GAUDELLA	TITOLARI DEL PERMESSO e relative quote di partecipazione (%) MEDOILGAS ITALIA (100) (r.u.)	PROVVEDIMENTI CONCERNENTI IL PERMESSO Data 27/3/2006 16/4/2008 Natura del provvedimento Conferimento Intestazione	PERIODO DI VIGENZA 1° periodo 27/3/2006 12/2/2008 L - 4 LII - 5	SCADENZA 27/03/2012	AREA (Kmq) 154,21	UBICAZIONE DEL PERMESSO BASILICATA (154,21) Matera
543	CODICE E DENOMINAZIONE DEL PERMESSO CARISIO	TITOLARI DEL PERMESSO e relative quote di partecipazione (%) PETROCELTIC ELSA (95) (r.u.) SOCIETA' COSTRUZIONE CONDOTTE (5)	PROVVEDIMENTI CONCERNENTI IL PERMESSO Data 18/5/2006 28/2/2008 Natura del provvedimento Conferimento Trasferimento quota e nomina r.u.	PERIODO DI VIGENZA 1° periodo 18/5/2006 28/12/2007 L - 6 LII - 3	SCADENZA 18/05/2012	AREA (Kmq) 728	UBICAZIONE DEL PERMESSO PIEMONTE (728) Vercelli Novara Biella
544	CODICE E DENOMINAZIONE DEL PERMESSO TORRENTE LA VELLA	TITOLARI DEL PERMESSO e relative quote di partecipazione (%) EDISON (60) (r.u.) MEDOILGAS ITALIA (40)	PROVVEDIMENTI CONCERNENTI IL PERMESSO Data 31/5/2006 3/8/2006 16/4/2008 Natura del provvedimento Conferimento Rettifica Cambio intestazione quota	PERIODO DI VIGENZA 1° periodo 31/5/2006 31/5/2006 12/2/2008 L - 6 L - 9 LII - 5	SCADENZA 31/05/2012	AREA (Kmq) 9,65	UBICAZIONE DEL PERMESSO BASILICATA (9,65) Matera

ELENCO DEI PERMESSI DI RICERCA ACCORDATI NELLA TERRAFERMA - Aggiornamento 30/settembre/2008

545	CODICE E DENOMINAZIONE DEL PERMESSO POSTA NUOVA	TITOLARI DEL PERMESSO e relative quote di partecipazione (%) VEGA OIL (100) (r.u.)	PROVVEDIMENTI CONCERNENTI IL PERMESSO Natura del provvedimento Conferimento	Data 3/10/2006	Decorrenza 3/10/2006	BUIG L - 11	PERIODO DI VIGENZA 1° periodo	SCADENZA 03/10/2012	AREA (Kmq) 154,55	UBICAZIONE DEL PERMESSO PUGLIA (154,55) Foggia
546	CODICE E DENOMINAZIONE DEL PERMESSO BARDONE	TITOLARI DEL PERMESSO e relative quote di partecipazione (%) GAS PLUS ITALIANA (60) (r.u.) PETROREP ITALIANA (40)	PROVVEDIMENTI CONCERNENTI IL PERMESSO Natura del provvedimento Conferimento	Data 21/5/2007	Decorrenza 21/5/2007	BUIG LI - 6	PERIODO DI VIGENZA 1° periodo	SCADENZA 21/05/2013	AREA (Kmq) 51,46	UBICAZIONE DEL PERMESSO EMILIA ROMAGNA (51,46) Parma
547	CODICE E DENOMINAZIONE DEL PERMESSO CIVITTAQUANA	TITOLARI DEL PERMESSO e relative quote di partecipazione (%) VEGA OIL (65) (r.u.) PETROCELTIC ELSA (35)	PROVVEDIMENTI CONCERNENTI IL PERMESSO Natura del provvedimento Conferimento Trasferimento quota e nomina r.u.	Data 24/7/2007 12/9/2008	Decorrenza 24/7/2007 24/7/2008	BUIG LI - 8 LII - 10	PERIODO DI VIGENZA 1° periodo	SCADENZA 24/07/2013	AREA (Kmq) 615,37	UBICAZIONE DEL PERMESSO ABRUZZO (615,37) Teramo Pescara Chieti
548	CODICE E DENOMINAZIONE DEL PERMESSO CORANA	TITOLARI DEL PERMESSO e relative quote di partecipazione (%) ITALMIN EXPLORATION (100) (r.u.)	PROVVEDIMENTI CONCERNENTI IL PERMESSO Natura del provvedimento Conferimento	Data 24/7/2007	Decorrenza 24/7/2007	BUIG LI - 8	PERIODO DI VIGENZA 1° periodo	SCADENZA 24/07/2013	AREA (Kmq) 476,23	UBICAZIONE DEL PERMESSO PIEMONTE (412,58) Alessandria LOMBARDIA (63,65) Pavia
682	CODICE E DENOMINAZIONE DEL PERMESSO SULMONA	TITOLARI DEL PERMESSO e relative quote di partecipazione (%) MEDOILGAS ITALIA (100) (r.u.)	PROVVEDIMENTI CONCERNENTI IL PERMESSO Natura del provvedimento Conferimento Intestazione	Data 14/8/2007 16/4/2008	Decorrenza 14/8/2013 12/2/2008	BUIG LI - 9 LII - 5	PERIODO DI VIGENZA 1° periodo	SCADENZA 14/08/2013	AREA (Kmq) 188,7	UBICAZIONE DEL PERMESSO ABRUZZO (188,7) L'Aquila
683	CODICE E DENOMINAZIONE DEL PERMESSO CORTE DEI SIGNORI	TITOLARI DEL PERMESSO e relative quote di partecipazione (%) ALEANNA RESOURCES (100) (r.u.)	PROVVEDIMENTI CONCERNENTI IL PERMESSO Natura del provvedimento Conferimento	Data 28/3/2008	Decorrenza 28/3/2008	BUIG LII - 4	PERIODO DI VIGENZA 1° periodo	SCADENZA 28/03/2014	AREA (Kmq) 248,7	UBICAZIONE DEL PERMESSO EMILIA ROMAGNA (248,7) Ferrara
684	CODICE E DENOMINAZIONE DEL PERMESSO MANDURIA	TITOLARI DEL PERMESSO e relative quote di partecipazione (%) ENI (100) (r.u.)	PROVVEDIMENTI CONCERNENTI IL PERMESSO Natura del provvedimento Conferimento	Data 16/6/2008	Decorrenza 16/6/2008	BUIG LII - 7	PERIODO DI VIGENZA 1° periodo	SCADENZA 16/06/2014	AREA (Kmq) 959,4	UBICAZIONE DEL PERMESSO PUGLIA (959,4) Taranto Lecce

ELENCO DEI PERMESSI DI RICERCA ACCORDATI NELLA TERRAFERMA - Aggiornamento 30/ settembre/2008

685	CODICE E DENOMINAZIONE DEL PERMESSO MASSAFRA	TITOLARI DEL PERMESSO e relative quote di partecipazione (%) ENI (100) (r.u.)	PROVVEDIMENTI CONCERNENTI IL PERMESSO Data 16/6/2008 Natura del provvedimento Conferimento	Decorrenza 16/6/2008	BUIG LII - 7	PERIODO DI VIGENZA 1° periodo	SCADENZA 16/06/2014	AREA (Kmq) 956,2	UBICAZIONE DEL PERMESSO PUGLIA (956,2) Taranto Bari
686	CODICE E DENOMINAZIONE DEL PERMESSO SAMBUCHETO	TITOLARI DEL PERMESSO e relative quote di partecipazione (%) PETREN (100) (r.u.)	PROVVEDIMENTI CONCERNENTI IL PERMESSO Data 10/7/2008 Natura del provvedimento Conferimento	Decorrenza 10/7/2008	BUIG LII - 8	PERIODO DI VIGENZA 1° periodo	SCADENZA 10/07/2014	AREA (Kmq) 147,35	UBICAZIONE DEL PERMESSO MARCHE (147,35) Macerata Ancona
687	CODICE E DENOMINAZIONE DEL PERMESSO FIUME BRUNA	TITOLARI DEL PERMESSO e relative quote di partecipazione (%) INDIPENDENT ENERGY SOLUTIONS (100) (r.u.)	PROVVEDIMENTI CONCERNENTI IL PERMESSO Data 8/8/2008 Natura del provvedimento Conferimento	Decorrenza 8/8/2008	BUIG LII - 9	PERIODO DI VIGENZA 1° periodo	SCADENZA 08/08/2014	AREA (Kmq) 246,87	UBICAZIONE DEL PERMESSO TOSCANA (246,87) Grosseto
688	CODICE E DENOMINAZIONE DEL PERMESSO JOLANDA DI SAVOIA	TITOLARI DEL PERMESSO e relative quote di partecipazione (%) GEOGAS (100) (r.u.)	PROVVEDIMENTI CONCERNENTI IL PERMESSO Data 10/9/2008 Natura del provvedimento Conferimento	Decorrenza 10/9/2008	BUIG LII - 10	PERIODO DI VIGENZA 1° periodo	SCADENZA 10/09/2014	AREA (Kmq) 119,5	UBICAZIONE DEL PERMESSO EMILIA ROMAGNA (119,5) Ferrara
689	CODICE E DENOMINAZIONE DEL PERMESSO ALTEDO	TITOLARI DEL PERMESSO e relative quote di partecipazione (%) COMPAGNIA GENERALE IDROCARBURI (100) (r.u.)	PROVVEDIMENTI CONCERNENTI IL PERMESSO Data 22/9/2008 Natura del provvedimento Conferimento	Decorrenza 22/9/2008	BUIG LII - 10	PERIODO DI VIGENZA 1° periodo	SCADENZA 22/09/2014	AREA (Kmq) 190,87	UBICAZIONE DEL PERMESSO EMILIA ROMAGNA (190,87) Ferrara Bologna
690	CODICE E DENOMINAZIONE DEL PERMESSO CASALE COCCHI	TITOLARI DEL PERMESSO e relative quote di partecipazione (%) GROVE ENERGY (100) (r.u.)	PROVVEDIMENTI CONCERNENTI IL PERMESSO Data 22/9/2008 Natura del provvedimento Conferimento	Decorrenza 22/9/2008	BUIG LII - 10	PERIODO DI VIGENZA 1° periodo	SCADENZA 22/09/2014	AREA (Kmq) 2,45	UBICAZIONE DEL PERMESSO EMILIA ROMAGNA (2,45) Ravenna
691	CODICE E DENOMINAZIONE DEL PERMESSO LA PROSPERA	TITOLARI DEL PERMESSO e relative quote di partecipazione (%) NORTHSUN ITALIA (100) (r.u.)	PROVVEDIMENTI CONCERNENTI IL PERMESSO Data 22/9/2008 Natura del provvedimento Conferimento	Decorrenza 22/9/2008	BUIG LII - 10	PERIODO DI VIGENZA 1° periodo	SCADENZA 22/09/2014	AREA (Kmq) 104,87	UBICAZIONE DEL PERMESSO EMILIA ROMAGNA (104,87) Ferrara

ELENCO DEI PERMESSI DI RICERCA ACCORDATI NELLA TERRAFERMA - Aggiornamento 30/settembre/2008

692	CODICE E DENOMINAZIONE DEL PERMESSO SANTA MARGHERITA	TITOLARI DEL PERMESSO e relative quote di partecipazione (%) SVILUPPO RISORSE NATURALI (100) (r.u.)	Data 22/9/2008	PROVVEDIMENTI CONCERNENTI IL PERMESSO Natura del provvedimento Conferimento	Decorrenza 22/9/2008	BUIG LII - 10	PERIODO DI VIGENZA 1° periodo	SCADENZA 22/09/2008	AREA (Kmq) 308,83	UBICAZIONE DEL PERMESSO EMILIA ROMAGNA (308,83) Parma
693	CODICE E DENOMINAZIONE DEL PERMESSO TERRA DEL SOLE	TITOLARI DEL PERMESSO e relative quote di partecipazione (%) NORTHSUN ITALIA (100) (r.u.)	Data 22/9/2008	PROVVEDIMENTI CONCERNENTI IL PERMESSO Natura del provvedimento Conferimento	Decorrenza 22/9/2008	BUIG LII - 10	PERIODO DI VIGENZA 1° periodo	SCADENZA 22/09/2014	AREA (Kmq) 214,85	UBICAZIONE DEL PERMESSO EMILIA ROMAGNA (214,85) Ravenna Forlì-Cesena

ELENCO DEI PERMESSI DI RICERCA ACCORDATI NEL SOTTOFONDO MARINO - Aggiornamento 30/settembre/2008

PERMESSI DI RICERCA ACCORDATI NEL SOTTOFONDO MARINO

Leggi 11 gennaio 1957, n. 6, 21 luglio 1967, n. 613 e successive modificazioni, 9 gennaio 1991, n. 9 e Decreto Legislativo 25 novembre 1996, n. 625

Nel sottofondo marino sono vigenti n. 27 PERMESSI DI RICERCA per complessivi 13272,97 Km²

Zona marina	Numero permessi	Superficie (Km ²)
ZONA A	7	1.257,64
ZONA B	4	1.174,53
ZONA C	3	1.911,65
ZONA D	0	393,43
ZONA E	1	724,37
ZONA F	3	1.823,38
ZONA G	9	5.987,97

Nota:

Nel caso di titoli afferenti a due o più zone finitime, a ciascuna di tali zone viene attribuita la parte di area del titolo minerario ad essa afferente e l'unità mineraria viene attribuita alla zona cui compete la parte maggiore dell'area del titolo medesimo

ELENCO DEI PERMESSI DI RICERCA ACCORDATI NEL SOTTOFONDO MARINO - Aggiornamento 30/settembre/2008

549 CODICE E DENOMINAZIONE DEL PERMESSO	TITOLARI DEL PERMESSO e relative quote di partecipazione (%)	PROVVEDIMENTI CONCERNENTI IL PERMESSO		PERIODO DI VIGENZA	SCADENZA	AREA (Kmq)	UBICAZIONE DEL PERMESSO					
		Data	Natura del provvedimento									
A.R. 78.RC Nota: Sospeso	ENI (90) (r.u.) EDISON (10)	16/4/1987	Conferimento	16/4/1987	2ª proroga 16/04/1999	100,02	ZONA A (100,02)					
		14/9/1988	Trasferimento quota	14/9/1988								
		11/4/1991	Trasferimento quota e nomina r.u.	5/12/1990								
		12/3/1992	Trasferimento quota	29/7/1991								
		4/8/1993	Cambio intestazione quota	23/4/1992								
		13/12/1993	1ª proroga	16/4/1993								
		6/6/1996	2ª proroga	16/4/1996								
		13/2/1998	Cambio intestazione quota	1/1/1998								
		23/11/1998	Cambio intestazione quota	29/6/1998								
		22/1/1999	Sospensione decorrenza vigenza	16/4/1996								
		8/3/1999	Rettifica	16/4/1996								
		15/9/1999	Cambio intestazione quota	1/7/1999								
		14/3/2002	Sospensione decorso temporale	3/12/1999								
		14/3/2002	Determinazione data scadenza sospensione vigenza	14/3/2002								
12/2/2004	Intestazione quota	1/12/2003										
566 CODICE E DENOMINAZIONE DEL PERMESSO	TITOLARI DEL PERMESSO e relative quote di partecipazione (%)	PROVVEDIMENTI CONCERNENTI IL PERMESSO		PERIODO DI VIGENZA	SCADENZA	AREA (Kmq)	UBICAZIONE DEL PERMESSO					
A.R. 80.AG Nota: Sospeso	ENI (100) (r.u.)	17/4/1990	Conferimento	17/4/1990	1ª proroga 17/04/1999	268,88	ZONA A (268,88)					
		30/5/1996	1ª proroga	17/4/1996								
		13/2/1998	Cambio intestazione	1/1/1998								
		25/2/1999	Sospensione decorrenza vigenza	17/4/1996								
		14/3/2002	Sospensione decorso temporale	3/12/1999								
		14/3/2002	Determinazione data scadenza sospensione vigenza	14/3/2002								
		12/2/2004	Intestazione quota	1/12/2003								
		570 CODICE E DENOMINAZIONE DEL PERMESSO	TITOLARI DEL PERMESSO e relative quote di partecipazione (%)	PROVVEDIMENTI CONCERNENTI IL PERMESSO				PERIODO DI VIGENZA	SCADENZA	AREA (Kmq)	UBICAZIONE DEL PERMESSO	
		A.R. 81.FR Nota: Sospeso	ENI (85) (r.u.) MEDOILGAS ITALIA (15)	11/9/1990				Conferimento	11/9/1990	1ª proroga 11/09/1999	101,76	ZONA A (101,76)
				21/9/1992				Trasferimento quota e nomina r.u.	23/6/1992			
14/6/1996	Trasferimento quota			1/1/1996								
14/6/1996	Cambio intestazione quota			23/1/1996								
21/10/1996	1ª proroga			11/9/1996								
13/9/1998	Cambio intestazione quota			1/1/1998								
25/2/1999	Sospensione decorrenza vigenza			11/9/1996								
5/4/2002	Trasferimento quota			29/11/2001								
30/6/2005	Trasferimento quota			26/4/2005								
16/4/2008	Cambio intestazione quota			12/2/2008								
				LII - 5								

ELENCO DEI PERMESSI DI RICERCA ACCORDATI NEL SOTTOFONDO MARINO - Aggiornamento 30/settembre/2008

625 CODICE E DENOMINAZIONE DEL PERMESSO	TITOLARI DEL PERMESSO e relative quote di partecipazione (%) ENI (100) (r.u.)	PROVEDIMENTI CONCERNENTI IL PERMESSO				PERIODO DI VIGENZA	SCADENZA	AREA (Kmq)	UBICAZIONE DEL PERMESSO
		Data	Natura del provvedimento	Decorrenza	BUIG				
A.R. 87.AG Nota: Sospeso		1/12/1995	Conferimento	1/12/1995	XL - 1	1° periodo	01/12/2001	279,45	ZONA A (279,45)
		13/2/1998	Cambio intestazione	1/1/1998	XLII - 3				
		11/2/1999	Sospensione decorso temporale	1/12/1995	XLIII - 3				
		14/3/2002	Sospensione decorso temporale	3/12/1999	XLVI - 4				
		14/3/2002	Determinazione data scadenza sospensione vigenza	14/3/2002	XLVI - 4				
638 CODICE E DENOMINAZIONE DEL PERMESSO	TITOLARI DEL PERMESSO e relative quote di partecipazione (%) ENI (100) (r.u.)	1/8/1997	Attribuzione	1/1/1997	XLII - 10	1° periodo	01/01/2003	136,17	ZONA A (136,17)
		11/2/1999	Sospensione decorso temporale	1/1/1997	XLIII - 3				
		14/3/2002	Sospensione decorso temporale	3/12/1999	XLVI - 4				
		14/3/2002	Determinazione data scadenza sospensione vigenza	14/3/2002	XLVI - 4				
639 CODICE E DENOMINAZIONE DEL PERMESSO	TITOLARI DEL PERMESSO e relative quote di partecipazione (%) ENI (100) (r.u.)	10/9/1997	Attribuzione	1/1/1997	XLII - 10	1° periodo	01/01/2003	214,2	ZONA A (214,2)
		12/2/1999	Sospensione decorso temporale	1/1/1997	XLIII - 3				
		14/3/2002	Sospensione decorso temporale	3/12/1999	XLVI - 4				
		14/3/2002	Determinazione data scadenza sospensione vigenza	14/3/2002	XLVI - 4				
640 CODICE E DENOMINAZIONE DEL PERMESSO	TITOLARI DEL PERMESSO e relative quote di partecipazione (%) ENI (100) (r.u.)	10/9/1997	Attribuzione	1/1/1997	XLII - 10	1° periodo	01/01/2003	157,16	ZONA A (157,16)
		12/2/1999	Sospensione decorso temporale	1/1/1997	XLIII - 3				
		14/3/2002	Sospensione decorso temporale	3/12/1999	XLVI - 4				
		14/3/2002	Determinazione data scadenza sospensione vigenza	14/3/2002	XLVI - 4				

ELENCO DEI PERMESSI DI RICERCA ACCORDATI NEL SOTTOFONDO MARINO - Aggiornamento 30/settembre/2008

CODICE E DENOMINAZIONE DEL PERMESSO	TITOLARI DEL PERMESSO e relative quote di partecipazione (%)	PROVEDIMENTI CONCERNENTI IL PERMESSO			PERIODO DI VIGENZA	SCADENZA	AREA (Kmq)	UBICAZIONE DEL PERMESSO
		Data	Natura del provvedimento	Decorrenza				
656 G.R.14.AG Nota: Presentata istanza di proroga e riduzione dell'area pubblicata nel B.U.I.G. Anno LII - N. 9.	ENI (60) (r.u.) EDISON (40)	8/11/1999	Conferimento	8/11/1999	1 ^a proroga 08/11/2008	636,54	ZONA G (629,98) ZONA C (6,56)	
		23/4/2001	Trasferimento quote	24/1/2001				
		25/3/2002	Trasferimento quota	27/9/2001				
		25/3/2002	Trasferimento quota	2/1/2002				
		19/9/2003	Approvazione programma lavoro unitario	19/9/2003				
		12/2/2004	Intestazione quota	1/12/2003				
		30/6/2005	Cambio intestazione quota	1/12/2004				
		2/11/2005	Approvazione programma lavoro unitario	2/11/2005				
		2/11/2005	1 ^a proroga e riduzione	8/11/2005				
		27/1/2006	Trasferimento quota e nomina r.u.	25/10/2005				
657	ENI (60) (r.u.) EDISON (40)	9/11/1999	Conferimento	9/11/1999	1 ^a proroga 09/11/2008	642,9	ZONA G (509,78) ZONA C (133,12)	
		20/4/2001	Trasferimento quote	24/1/2001				
		25/3/2002	Trasferimento quota	27/9/2001				
		25/3/2002	Trasferimento quota	2/1/2002				
		19/9/2003	Approvazione programma lavoro unitario	19/9/2003				
		12/2/2004	Intestazione quota	1/12/2003				
		30/6/2005	Cambio intestazione quota	1/12/2004				
		31/10/2005	Approvazione programma lavoro unitario	31/10/2005				
		31/10/2005	1 ^a proroga e riduzione	9/11/2005				
		30/1/2006	Trasferimento quota e nomina r.u.	25/10/2005				
659	ENI (100) (r.u.)	26/11/1999	Conferimento	26/11/1999	1 ^a proroga 26/11/2008	347,3	ZONA B (347,3)	
		12/5/2003	Assunzione quota	29/4/2003				
		31/1/2006	1 ^a proroga e riduzione	26/11/2005				
				L - 2				
663	ENI (100) (r.u.)	4/5/2001	Conferimento	4/5/2001	1 ^o periodo 04/05/2007	429,3	ZONA B (429,3)	
				XLV - 6				

ELENCO DEI PERMESSI DI RICERCA ACCORDATI NEL SOTTOFONDO MARINO - Aggiornamento 30/ settembre/2008

665	CODICE E DENOMINAZIONE DEL PERMESSO F.R38.AG	TITOLARI DEL PERMESSO e relative quote di partecipazione (%) ENI (100) (r.u.)	PROVVEDIMENTI CONCERNENTI IL PERMESSO Data 30/4/2002 26/3/2003 Natura del provvedimento Conferimento Assunzione quota	Decorrenza 30/4/2002 5/2/2003	BUIG XLVI - 5 XLVII - 4	PERIODO DI VIGENZA 1° periodo 30/04/2008	AREA (Kmq) 747,67	UBICAZIONE DEL PERMESSO ZONA F (712,05) ZONA D (35,62)
667	CODICE E DENOMINAZIONE DEL PERMESSO G.R15.PU	TITOLARI DEL PERMESSO e relative quote di partecipazione (%) AUDAX ENERGY (100) (r.u.)	PROVVEDIMENTI CONCERNENTI IL PERMESSO Data 12/11/2002 22/4/2003 27/10/2004 6/8/2008 Natura del provvedimento Conferimento Trasferimento Trasferimento	Decorrenza 12/11/2002 28/3/2003 30/3/2004 28/7/2008	BUIG XLVI - 12 XLVII - 5 XLVIII - 11 LII - 9	PERIODO DI VIGENZA 1° periodo 12/11/2008	AREA (Kmq) 657,19	UBICAZIONE DEL PERMESSO ZONA G (657,19)
668	CODICE E DENOMINAZIONE DEL PERMESSO C.R146.NP	TITOLARI DEL PERMESSO e relative quote di partecipazione (%) NORTHERN PETROLEUM LIMITED (100) (r.u.)	PROVVEDIMENTI CONCERNENTI IL PERMESSO Data 28/9/2004 4/7/2006 Natura del provvedimento Conferimento Rettificazione	Decorrenza 28/9/2004 28/9/2004	BUIG XLVIII - 11 L - 8	PERIODO DI VIGENZA 1° periodo 28/09/2010	AREA (Kmq) 620,31	UBICAZIONE DEL PERMESSO ZONA C (620,31)
669	CODICE E DENOMINAZIONE DEL PERMESSO C.R147.NP	TITOLARI DEL PERMESSO e relative quote di partecipazione (%) NORTHERN PETROLEUM LIMITED (100) (r.u.)	PROVVEDIMENTI CONCERNENTI IL PERMESSO Data 30/9/2004 Natura del provvedimento Conferimento	Decorrenza 30/9/2004	BUIG XLVIII - 11	PERIODO DI VIGENZA 1° periodo 30/09/2010	AREA (Kmq) 637,18	UBICAZIONE DEL PERMESSO ZONA C (452,18) ZONA G (185)
670	CODICE E DENOMINAZIONE DEL PERMESSO E.R51.NP	TITOLARI DEL PERMESSO e relative quote di partecipazione (%) NORTHERN PETROLEUM LIMITED (100) (r.u.)	PROVVEDIMENTI CONCERNENTI IL PERMESSO Data 4/10/2004 4/7/2006 Natura del provvedimento Conferimento Rettificazione	Decorrenza 4/10/2004 4/10/2004	BUIG XLVIII - 11 L - 8	PERIODO DI VIGENZA 1° periodo 04/10/2010	AREA (Kmq) 724,37	UBICAZIONE DEL PERMESSO ZONA E (724,37)
671	CODICE E DENOMINAZIONE DEL PERMESSO B.R268.RG	TITOLARI DEL PERMESSO e relative quote di partecipazione (%) VEGA OIL (60) (r.u.) PETROCELTIC ELSA (40)	PROVVEDIMENTI CONCERNENTI IL PERMESSO Data 24/3/2005 11/4/2006 6/11/2006 Natura del provvedimento Conferimento Cambio intestazione Trasferimento quota e nomina r.u.	Decorrenza 24/3/2005 30/9/2005 5/4/2006	BUIG XLIX - 4 L - 5 L - 12	PERIODO DI VIGENZA 1° periodo 24/03/2011	AREA (Kmq) 126,68	UBICAZIONE DEL PERMESSO ZONA B (126,68)
672	CODICE E DENOMINAZIONE DEL PERMESSO G.R17.NP	TITOLARI DEL PERMESSO e relative quote di partecipazione (%) NORTHERN PETROLEUM LIMITED (100) (r.u.)	PROVVEDIMENTI CONCERNENTI IL PERMESSO Data 24/3/2005 4/7/2006 Natura del provvedimento Conferimento Rettificazione	Decorrenza 24/3/2005 24/5/2005	BUIG XLIX - 4 L - 8	PERIODO DI VIGENZA 1° periodo 24/03/2011	AREA (Kmq) 708,62	UBICAZIONE DEL PERMESSO ZONA G (708,62)

ELENCO DEI PERMESSI DI RICERCA ACCORDATI NEL SOTTOFONDO MARINO - Aggiornamento 30/settembre/2008

673	CODICE E DENOMINAZIONE DEL PERMESSO B.R269.GC	TITOLARI DEL PERMESSO e relative quote di partecipazione (%) MEDOILGAS ITALIA (100) (r.u.)	PROVVEDIMENTI CONCERNENTI IL PERMESSO Data 5/5/2005 28/7/2005 16/4/2008 Natura del provvedimento Conferimento Trasferimento Intestazione	PERIODO DI VIGENZA 1° periodo 05/05/2011	AREA (Kmq) 271,25	UBICAZIONE DEL PERMESSO ZONA B (271,25)
674	CODICE E DENOMINAZIONE DEL PERMESSO G.R18.NP	TITOLARI DEL PERMESSO e relative quote di partecipazione (%) NORTHERN PETROLEUM LIMITED (100) (r.u.)	PROVVEDIMENTI CONCERNENTI IL PERMESSO Data 10/5/2005 4/7/2006 Natura del provvedimento Conferimento Rettifica	PERIODO DI VIGENZA 1° periodo 10/05/2011	AREA (Kmq) 736,88	UBICAZIONE DEL PERMESSO ZONA G (736,88)
675	CODICE E DENOMINAZIONE DEL PERMESSO G.R19.NP	TITOLARI DEL PERMESSO e relative quote di partecipazione (%) NORTHERN PETROLEUM LIMITED (100) (r.u.)	PROVVEDIMENTI CONCERNENTI IL PERMESSO Data 11/5/2005 4/7/2006 Natura del provvedimento Conferimento Rettifica	PERIODO DI VIGENZA 1° periodo 11/05/2011	AREA (Kmq) 709,61	UBICAZIONE DEL PERMESSO ZONA G (709,61)
676	CODICE E DENOMINAZIONE DEL PERMESSO C.R148.VG	TITOLARI DEL PERMESSO e relative quote di partecipazione (%) VEGA OIL (100) (r.u.)	PROVVEDIMENTI CONCERNENTI IL PERMESSO Data 27/11/2006 Natura del provvedimento Conferimento	PERIODO DI VIGENZA 1° periodo 27/11/2012	AREA (Kmq) 336,98	UBICAZIONE DEL PERMESSO ZONA C (336,98)
677	CODICE E DENOMINAZIONE DEL PERMESSO G.R20.NP	TITOLARI DEL PERMESSO e relative quote di partecipazione (%) NORTHERN PETROLEUM LIMITED (100) (r.u.)	PROVVEDIMENTI CONCERNENTI IL PERMESSO Data 14/2/2007 Natura del provvedimento Conferimento	PERIODO DI VIGENZA 1° periodo 14/02/2013	AREA (Kmq) 743,81	UBICAZIONE DEL PERMESSO ZONA C (230,2) ZONA G (513,61)
678	CODICE E DENOMINAZIONE DEL PERMESSO G.R21.NP	TITOLARI DEL PERMESSO e relative quote di partecipazione (%) NORTHERN PETROLEUM LIMITED (100) (r.u.)	PROVVEDIMENTI CONCERNENTI IL PERMESSO Data 14/2/2007 Natura del provvedimento Conferimento	PERIODO DI VIGENZA 1° periodo 14/02/2013	AREA (Kmq) 742,7	UBICAZIONE DEL PERMESSO ZONA G (742,7)
679	CODICE E DENOMINAZIONE DEL PERMESSO G.R22.NP	TITOLARI DEL PERMESSO e relative quote di partecipazione (%) NORTHERN PETROLEUM LIMITED (100) (r.u.)	PROVVEDIMENTI CONCERNENTI IL PERMESSO Data 14/2/2007 Natura del provvedimento Conferimento	PERIODO DI VIGENZA 1° periodo 14/02/2013	AREA (Kmq) 726,9	UBICAZIONE DEL PERMESSO ZONA C (132,3) ZONA G (594,6)

ELENCO DEI PERMESSI DI RICERCA ACCORDATI NEL SOTTOFONDO MARINO - Aggiornamento 30/settembre/2008

680

CODICE E DENOMINAZIONE DEL PERMESSO	TITOLARI DEL PERMESSO e relative quote di partecipazione (%)	PROVVEDIMENTI CONCERNENTI IL PERMESSO		PERIODO DI VIGENZA	SCADENZA	AREA (Kmq)	UBICAZIONE DEL PERMESSO
		Data	Natura del provvedimento				
F.R39.NP	NORTHERN PETROLEUM LIMITED (100) (r.u.)	21/6/2007	Conferimento	1° periodo 21/6/2007	21/06/2013	734,5	ZONA D (135) ZONA F (599,5)

681

CODICE E DENOMINAZIONE DEL PERMESSO	TITOLARI DEL PERMESSO e relative quote di partecipazione (%)	PROVVEDIMENTI CONCERNENTI IL PERMESSO		PERIODO DI VIGENZA	SCADENZA	AREA (Kmq)	UBICAZIONE DEL PERMESSO
		Data	Natura del provvedimento				
F.R40.NP	NORTHERN PETROLEUM LIMITED (100) (r.u.)	22/6/2007	Conferimento	1° periodo 22/6/2007	22/06/2013	734,64	ZONA D (222,81) ZONA F (511,83)

ELENCO DELLE CONCESSIONI DI COLTIVAZIONE ACCORDATE NELLA TERRAFERMA - Aggiornamento 30/settembre/2008

CONCESSIONI DI COLTIVAZIONE ACCORDATE NELLA TERRAFERMA

Leggi 21 luglio 1967, n. 613 e successive modificazioni, 9 gennaio 1991, n. 9 e Decreto Legislativo 25 novembre 1996, n. 625

Nella terraferma sono vigenti n. 115 CONCESSIONI DI COLTIVAZIONE per complessivi 8572,48 Km²

Regione	Numero concessioni	Superficie (Km ²)
ABRUZZO	6	491,20
BASILICATA	21	2.120,89
CALABRIA	2	103,43
EMILIA ROMAGNA	34	1.589,78
LAZIO	1	41,14
LOMBARDIA	12	973,66
MARCHE	17	1.107,06
MOLISE	4	336,19
PIEMONTE	1	77,71
PUGLIA	14	1.253,31
TOSCANA	2	307,84
VENETO	1	164,32
ZONA A	0	5,95

Nota:

Nel caso di titoli afferenti a due o più regioni limitime, a ciascuna di tali regioni viene attribuita la parte di area del titolo minerario ad essa afferente e l'unità mineraria viene attribuita alla regione cui compete la parte maggiore dell'area del titolo medesimo

ELENCO DELLE CONCESSIONI DI COLTIVAZIONE ACCORDATE NELLA TERRAFERMA - Aggiornamento 30/settembre/2008

CODICE E DENOMINAZIONE DELLA CONCESSIONE	TITOLARI DELLA CONCESSIONE e relative quote di partecipazione (%)	PROVVEDIMENTI CONCERNENTI LA CONCESSIONE		PERIODO DI VIGENZA	SCADENZA	AREA (Kmq)	UBICAZIONE DELLA CONCESSIONE
		Data	Natura del provvedimento				
703 GRECCHIA Nota: Presentata istana di proroga pubblicata nel B.U.I.G. Anno LI - N. 1.	CH4 LIZZANO (100) (r.u.)	12/10/1936 24/1/1953 1/8/1959 24/5/1963 30/10/1967 18/3/1976 21/9/1987 26/6/1989 20/8/1998	Natura del provvedimento Conferimento Trasferimento Assoggettamento L. 6/57 Riassoggettamento R.D. 1443/27 Rinnovo Trasferimento Rinnovo Rettifica Riassoggettamento L. 6/57	Decorrenza XLVII - XLVII - 13 III - 11 VII - 9 XI - 4 XX - 6 XXXI - 11 XXXIII - 7 XLII - 9	-	0,16	EMILIA ROMAGNA (0,16) Bologna
704 BARIGAZZO	IDROELETTRICA ALTMODENESE SIAM (100) (r.u.)	23/11/1936 30/12/1959 30/12/1959 24/5/1963 7/1/1977 1/4/1994 20/8/1998	Natura del provvedimento Conferimento Rinnovo Assoggettamento L. 6/57 Riassoggettamento R.D. 1443/27 Rinnovo Rinnovo Riassoggettamento L. 6/57	Decorrenza 23/11/1936 23/11/1956 13/2/1957 23/8/1962 23/11/1976 22/11/1991 1/1/1997	-	1,4321	EMILIA ROMAGNA (1,4321) Modena
706 VETTA	IDROELETTRICA ALTMODENESE SIAM (100) (r.u.)	28/4/1937 5/3/1960 24/5/1963 11/8/1967 3/3/1978 1/4/1994 20/8/1998	Natura del provvedimento Conferimento Assoggettamento L. 6/57 Proroga Riassoggettamento R.D. 1443/27 Rinnovo Rinnovo Rinnovo Riassoggettamento L. 6/57	Decorrenza 28/4/1937 13/2/1957 28/4/1957 20/3/1962 27/4/1967 28/4/1978 28/4/1992 1/1/1997	-	1,6179	EMILIA ROMAGNA (1,6179) Modena

ELENCO DELLE CONCESSIONI DI COLTIVAZIONE ACCORDATE NELLA TERRAFERMA - Aggiornamento 30/settembre/2008

712	CODICE E DENOMINAZIONE DELLA CONCESSIONE CA' BELLAVISTA	TITOLARI DELLA CONCESSIONE e relative quote di partecipazione (%) LAZZI GAS (100) (r.u.)	PROVVEDIMENTI CONCERNENTI LA CONCESSIONE Data 26/4/1960 24/5/1963 18/3/1980 1/4/1994 1/4/1994 20/8/1998 3/6/2003 24/6/2008 Natura del provvedimento Conferimento Assoggettamento R.D. 1443/27 Rinnovo Rinnovo Cambio intestazione Riassoggettamento L. 6/57 Proroga Proroga	PERIODO DI VIGENZA -	SCADENZA 26/01/2010	AREA (Kmq) 1,54	UBICAZIONE DELLA CONCESSIONE EMILIA ROMAGNA (1,54) Bologna
713	CODICE E DENOMINAZIONE DELLA CONCESSIONE GAGGIOLA	TITOLARI DELLA CONCESSIONE e relative quote di partecipazione (%) LAZZI GAS (100) (r.u.)	PROVVEDIMENTI CONCERNENTI LA CONCESSIONE Data 30/4/1960 24/5/1963 18/3/1980 1/4/1994 1/4/1994 20/8/1998 Decorrenza 30/4/1960 23/8/1962 30/4/1980 30/4/1990 28/11/1990 1/1/1997 26/1/2000 25/1/2005	PERIODO DI VIGENZA -	SCADENZA 30/04/2010	AREA (Kmq) 9,06	UBICAZIONE DELLA CONCESSIONE EMILIA ROMAGNA (9,06) Bologna
718	CODICE E DENOMINAZIONE DELLA CONCESSIONE MOLINAZZO	TITOLARI DELLA CONCESSIONE e relative quote di partecipazione (%) LAZZI GAS (100) (r.u.)	PROVVEDIMENTI CONCERNENTI LA CONCESSIONE Data 5/12/1979 1/10/1990 1/4/1994 20/8/1998 3/6/2003 24/6/2008 Decorrenza 5/12/1979 5/12/1989 28/11/1990 1/1/1997 5/12/1999 6/12/2004	PERIODO DI VIGENZA -	SCADENZA 05/12/2009	AREA (Kmq) 2,2238	UBICAZIONE DELLA CONCESSIONE EMILIA ROMAGNA (2,2238) Bologna
725	CODICE E DENOMINAZIONE DELLA CONCESSIONE SALSOMAGGIORE II	TITOLARI DELLA CONCESSIONE e relative quote di partecipazione (%) AZIENDA DEMANIALE DI SALSOMAGGIORE (100) (r.u.)	PROVVEDIMENTI CONCERNENTI LA CONCESSIONE Data 8/6/1893 4/10/1910 4/3/1917 25/9/1939 20/8/1998 Decorrenza 8/6/1893 4/10/1910 4/3/1917 25/9/1939 1/1/1997	PERIODO DI VIGENZA -	SCADENZA 24/09/2038	AREA (Kmq) 9,5472	UBICAZIONE DELLA CONCESSIONE EMILIA ROMAGNA (9,5472) Parma
726	CODICE E DENOMINAZIONE DELLA CONCESSIONE SALSOMAGGIORE I	TITOLARI DELLA CONCESSIONE e relative quote di partecipazione (%) AZIENDA DEMANIALE DI SALSOMAGGIORE (100) (r.u.)	PROVVEDIMENTI CONCERNENTI LA CONCESSIONE Data 11/7/897 20/8/1998 Decorrenza 11/7/1897 1/1/1997	PERIODO DI VIGENZA -	SCADENZA -	AREA (Kmq) 4,3667	UBICAZIONE DELLA CONCESSIONE EMILIA ROMAGNA (4,3667) Parma

Nota: Perpetua.
E stata conferita l'11 giugno 1897.

ELENCO DELLE CONCESSIONI DI COLTIVAZIONE ACCORDATE NELLA TERRAFERMA - Aggiornamento 30/settembre/2008

CODICE E DENOMINAZIONE DELLA CONCESSIONE	TITOLARI DELLA CONCESSIONE e relative quote di partecipazione (%) ENI (100) (r.u.)	PROVVEDIMENTI CONCERNENTI LA CONCESSIONE			PERIODO DI VIGENZA	SCADENZA	AREA (Kmq)	UBICAZIONE DELLA CONCESSIONE
		Data	Natura del provvedimento	Decorrenza				
730 RAPAGNANO		17/4/1960	Natura del provvedimento Conferimento	17/4/1960	-	17/04/2010	8,49	MARCHE (8,49) Ascoli Piceno
		24/5/1963	Cambio intestazione	31/12/1962				
		6/8/1993	Proroga	17/4/1990	XXXVII - 9			
		29/5/1997	Modifica programma sviluppo	29/5/1997	XLI - 7			
		29/10/1997	Retifica	29/5/1997	XLI - 11			
		13/2/1998	Cambio intestazione	1/1/1998	XLII - 3			
		7/5/2001	Proroga	17/4/2000	XLV - 6			
		6/6/2006	Proroga	17/4/2005	L - 7			
731								
CASA BALLEANI								
		10/5/1960	Natura del provvedimento Conferimento	10/5/1960	IV - 8			
		24/5/1963	Cambio intestazione	31/12/1962	VII - 8			
		6/8/1993	Proroga	10/5/1990	XXXVII - 9			
		15/9/1995	Trasferimento titolarità	3/5/1995	XXXIX - 10			
		2/4/1996	Modifica programma lavoro	2/4/1996	XL - 5			
		9/5/1996	Cambio intestazione	1/3/1996	XL - 6			
		31/1/1999	Proroga	10/5/2000	XLIII - 12			
		12/2/2004	Cambio intestazione	1/1/2004	XLVIII - 3			
		20/7/2004	Cambio intestazione	18/5/2004	XLVIII - 8			
		23/8/2006	Proroga	10/5/2005	L - 9			Ancona
749								
POGGIO CASTIONE								
		22/1/1962	Natura del provvedimento Conferimento	22/1/1962	VI - 4			
		3/4/1971	Trasferimento quota	3/4/1971	XV - 7			
		16/12/1985	Cambio intestazione	16/12/1985	XXX - 1			
		9/9/1993	Proroga	22/1/1992	XXXVII - 10			
		27/11/2003	Proroga	22/1/2002	XLVIII - 1			
		17/4/2007	Trasferimento	23/11/2006	LI - 5			EMILIA ROMAGNA (1,1518) Parma
751								
NOVA SIRI SCALO								
		24/5/1963	Natura del provvedimento Conferimento	24/5/1963	VII - 7			
		23/5/1966	Riduzione	23/5/1966	XI - 2			
		20/2/1991	Trasferimento titolarità	20/2/1991	XXXV - 8			
		30/3/1992	Modifica programma lavoro	30/3/1992	XXXVI - 5			
		20/10/1993	Proroga	24/5/1993	XXXVII - 12			
		9/5/1996	Cambio intestazione	1/1/1996	XL - 6			
		9/5/1996	Cambio intestazione	1/3/1996	XL - 6			
		12/2/2004	Cambio intestazione	1/1/2004	XLVIII - 3			
		20/7/2004	Cambio intestazione	18/5/2004	XLVIII - 8			BASILICATA (7,5) Matera

ELENCO DELLE CONCESSIONI DI COLTIVAZIONE ACCORDATE NELLA TERRAFERMA - Aggiornamento 30/ settembre/2008

CODICE E DENOMINAZIONE DELLA CONCESSIONE	TITOLARI DELLA CONCESSIONE e relative quote di partecipazione (%)	PROVVEDIMENTI CONCERNENTI LA CONCESSIONE		PERIODO DI VIGENZA	SCADENZA	AREA (Kmq)	UBICAZIONE DELLA CONCESSIONE	
		Data	Natura del provvedimento					Decorrenza
790 COLLE DI LAURO Nota: Presentata: - istanza di proroga pubblicata nel B.U.I.G. Anno XLVII - N. 10; - istanza di proroga pubblicata nel B.U.I.G. Anno LII - N. 10.	EDISON (62,42) (r.u.) GAS PLUS ITALIANA (25,08) ENI (12,5)	9/10/1972 8/3/1978 18/5/1979 25/5/1981 8/6/1985 7/8/1985 8/7/1987 8/8/1991 12/5/1992 4/8/1993 2/9/1993 2/9/1993 9/5/1996 13/2/1998 23/11/1998 15/9/1999 20/3/2000 20/4/2001 18/9/2001 12/2/2004 12/2/2004 20/7/2004	Natura del provvedimento Unificazione Estensione titolarità Cambio intestazione quota Estensione titolarità Cambio intestazione quota Proroga Cambio intestazione quota Trasferimento quota e nomina r.u. Cambio intestazione quota Cambio intestazione quota Trasferimento quota e nomina r.u. Cambio intestazione quota Cambio intestazione quota Cambio intestazione quota Cambio intestazione quota Cambio intestazione quota Trasferimento quota Intestazione quota Cambio intestazione quota Cambio intestazione quota	9/10/1972 8/3/1978 27/11/1978 25/5/1981 1/1/1985 13/9/1994 1/12/1986 1/7/1989 19/6/1991 23/4/1992 1/8/1992 4/11/1992 1/3/1996 1/1/1998 29/6/1998 1/7/1999 1/1/2000 1/10/2000 29/6/2001 1/12/2003 1/1/2004 18/5/2004	XVII - 3 XXII - 4 XXIII - 8 XXVI - 1 XXIX - 7 XXIX - 9 XXXI - 8 XXXVI - 6 XXXVI - 11 XXXVII - 10 XXXVII - 10 XXXVII - 10 XL - 6 XLII - 3 XLII - 12 XLIII - 10 XLIV - 4 XLV - 5 XLV - 10 XLVIII - 3 XLVIII - 3 XLVIII - 8	13/09/2004	33,6248	MOLISE (33,6248) Campobasso
795 MONTE CASTELLANO	ENI (50) (r.u.) EDISON (50)	31/10/1974 8/6/1985 2/7/1986 8/8/1991 12/5/1992 2/9/1993 13/2/1998 12/2/2004 6/6/2006 13/2/2007	Natura del provvedimento Conferimento Cambio intestazione quota Modifica quota produzione Trasferimento quota Cambio intestazione quota Trasferimento quota Cambio intestazione quota Cambio intestazione quota Intestazione quota Proroga Rettifica	30/6/1974 1/1/1985 2/7/1986 1/7/1989 19/6/1991 1/8/1992 4/11/1992 1/1/1998 1/12/2003 30/6/2004 6/6/2006	XIX - 2 XXIX - 10 XXX - 11 XXXVI - 6 XXXVI - 11 XXXVII - 10 XXXVII - 10 XLII - 3 XLVIII - 3 L - 7 LI - 3	30/06/2014	25	MARCHE (25) Ascoli Piceno

ELENCO DELLE CONCESSIONI DI COLTIVAZIONE ACCORDATE NELLA TERRAFERMA - Aggiornamento 30/settembre/2008

CODICE E DENOMINAZIONE DELLA CONCESSIONE	TITOLARI DELLA CONCESSIONE e relative quote di partecipazione (%)		PROVVEDIMENTI CONCERNENTI LA CONCESSIONE		PERIODO DI VIGENZA	SCADENZA	AREA (Kmq)	UBICAZIONE DELLA CONCESSIONE				
	Data	Natura del provvedimento	Decorrenza	BUIG								
796 TORRENTE MENCOCCHIA	EDISON (88) (r.u.)		31/10/1974	Natura del provvedimento	20/1/1974	XIX - 2	23,3	MARCHE (23,3) Ascoli Piceno				
	PETROREP ITALIANA (12)		21/4/1979	Conferimento	27/11/1978	XXIII - 5						
			13/6/1985	Cambio intestazione quota	1/1/1985	XXIX - 7						
			2/7/1986	Cambio intestazione quota	2/7/1986	XXX - 11						
			22/4/1991	Modifica quota produzione	1/7/1989	XXXV - 12						
			12/5/1992	Trasferimento quota	19/6/1991	XXXVI - 11						
			4/8/1993	Cambio intestazione quota	23/4/1992	XXXVII - 10						
			2/9/1993	Trasferimento quota	1/8/1992	XXXVII - 10						
			2/9/1993	Cambio intestazione quota	4/11/1992	XXXVII - 10						
			23/11/1998	Cambio intestazione quota	29/6/1998	XLII - 12						
			15/9/1999	Cambio intestazione quota	1/7/1999	XLIII - 10						
			12/2/2004	Cambio intestazione quota	1/12/2003	XLVIII - 3						
			6/6/2006	Intestazione quota	20/1/2004	L - 7						
				Proroga								
	798	TITOLARI DELLA CONCESSIONE e relative quote di partecipazione (%)		PROVVEDIMENTI CONCERNENTI LA CONCESSIONE		PERIODO DI VIGENZA			SCADENZA		UBICAZIONE DELLA CONCESSIONE	
GAS PLUS ITALIANA (46,03) (r.u.)		Natura del provvedimento		Decorrenza		BUIG		AREA (Kmq)				
EDISON (45,17)		Conferimento		24/1/1975		XIX - 3		24/01/2005		PUGLIA (41,22)		
MEDOILGAS ITALIA (8,8)		Trasferimento quota		12/12/1978		XXIII - 2				Foggia		
		Trasferimento quota		26/9/1979		XXIII - 11						
		Trasferimento quota		24/3/1980		XXIV - 7						
		Trasferimento quota		15/9/1981		XXV - 12						
		Cambio intestazione quota		1/1/1983		XXVIII - 2						
		Trasferimento quota		19/2/1987		XXXI - 5						
		Trasferimento quota		1/12/1986		XXXII - 8						
		Trasferimento quota		21/3/1989		XXXIII - 8						
		Trasferimento quota		20/2/1991		XXXV - 9						
		Trasferimento quota		31/12/1992		XXXVII - 9						
		Trasferimento quota		29/12/1992		XXXVII - 9						
		Rettifica		28/10/1993		XXXVII - 12						
		Trasferimento quota		1/10/1993		XXXVIII - 4						
		Cambio intestazione quota		1/3/1996		XL - 6						
		Trasferimento quota		1/1/1996		XL - 7						
		Cambio intestazione quota		23/1/1996		XL - 7						
		Cambio intestazione quota		29/6/1998		XLII - 12						
		Cambio intestazione quota		1/7/1999		XLIII - 10						
		Trasferimento quota		29/11/2001		XLVI - 12						
		Intestazione quota		1/12/2003		XLVIII - 3						
		Cambio intestazione quota		1/1/2004		XLVIII - 3						
		Cambio intestazione quota		18/5/2004		XLVIII - 8						
		Trasferimento quota		26/4/2005		XLIX - 7						
		Cambio intestazione quota		12/2/2008		LII - 5						

ELENCO DELLE CONCESSIONI DI COLTIVAZIONE ACCORDATE NELLA TERRAFERMA - Aggiornamento 30/settembre/2008

805	CODICE E DENOMINAZIONE DELLA CONCESSIONE TORRENTE VULGANO Nota: Presentata istanza di proroga pubblicata nel B.U.I.G. Anno L - N. 4.	TITOLARI DELLA CONCESSIONE e relative quote di partecipazione (%) ENI (100) (r.u.)	PROVVEDIMENTI CONCERNENTI LA CONCESSIONE Data 4/3/1977 16/6/1981 13/2/1998 Natura del provvedimento Conferimento Trasferimento Cambio intestazione	PERIODO DI VIGENZA - XXI - 6 XXV - 10 XLII - 3	SCADENZA 04/03/2007	AREA (Kmq) 41,75	UBICAZIONE DELLA CONCESSIONE PUGLIA (41,75) Foggia
808	CODICE E DENOMINAZIONE DELLA CONCESSIONE MONTE MORRONE Nota: Presentata istanza di proroga pubblicata nel B.U.I.G. Anno L - N. 10.	TITOLARI DELLA CONCESSIONE e relative quote di partecipazione (%) GAS PLUS ITALIANA (100) (r.u.)	PROVVEDIMENTI CONCERNENTI LA CONCESSIONE Data 1/9/1977 9/5/1996 9/5/1996 12/2/2004 20/7/2004 Natura del provvedimento Conferimento Cambio intestazione Cambio intestazione Cambio intestazione	PERIODO DI VIGENZA - XXI - 11 XL - 6 XL - 6 XLVIII - 3 XLVIII - 8	SCADENZA 01/09/2007	AREA (Kmq) 29,72	UBICAZIONE DELLA CONCESSIONE BASILICATA (29,72) Matera
809	CODICE E DENOMINAZIONE DELLA CONCESSIONE CAPO COLONNE	TITOLARI DELLA CONCESSIONE e relative quote di partecipazione (%) ENI (100) (r.u.)	PROVVEDIMENTI CONCERNENTI LA CONCESSIONE Data 3/9/1977 13/2/1998 16/7/2008 Natura del provvedimento Conferimento Cambio intestazione Proroga	PERIODO DI VIGENZA - XXI - 12 XLII - 3 LII - 8	SCADENZA 03/09/2017	AREA (Kmq) 64,68	UBICAZIONE DELLA CONCESSIONE CALABRIA (64,68) Catanzaro
810	CODICE E DENOMINAZIONE DELLA CONCESSIONE FIUME TRESTE Nota: Presentata istanza di proroga pubblicata nel B.U.I.G. Anno XLIX - N. 1.	TITOLARI DELLA CONCESSIONE e relative quote di partecipazione (%) ENI (100) (r.u.)	PROVVEDIMENTI CONCERNENTI LA CONCESSIONE Data 24/11/1977 8/7/1987 13/2/1998 4/4/2000 11/2/2002 11/2/2002 11/2/2002 29/7/2002 Natura del provvedimento Unificazione Proroga Cambio intestazione Modifica programma lavoro Conferma Proroga Modifica programma lavoro Rettifica	PERIODO DI VIGENZA - XXII - 1 XXXII - 3 XLII - 3 XLIV - 5 XLVI - 3 XLVI - 3 XLVI - 3 XLVI - 10	SCADENZA 21/11/2005	AREA (Kmq) 115,5977	UBICAZIONE DELLA CONCESSIONE ABRUZZO (109,5977) Chieti MOLISE (6) Campobasso
816	CODICE E DENOMINAZIONE DELLA CONCESSIONE CALCIANO	TITOLARI DELLA CONCESSIONE e relative quote di partecipazione (%) ENI (100) (r.u.)	PROVVEDIMENTI CONCERNENTI LA CONCESSIONE Data 25/1/1982 10/3/1988 18/12/1995 13/2/1998 Natura del provvedimento Conferimento Riduzione Approvazione programma lavoro Cambio intestazione	PERIODO DI VIGENZA - XXVI - 5 XXXII - 8 XL - 1 XLII - 3	SCADENZA 25/01/2012	AREA (Kmq) 65,26	UBICAZIONE DELLA CONCESSIONE BASILICATA (65,26) Potenza Matera

ELENCO DELLE CONCESSIONI DI COLTIVAZIONE ACCORDATE NELLA TERRAFERMA - Aggiornamento 30/settembre/2008

817	CODICE E DENOMINAZIONE DELLA CONCESSIONE	TITOLARI DELLA CONCESSIONE e relative quote di partecipazione (%)	PROVVEDIMENTI CONCERNENTI LA CONCESSIONE		PERIODO DI VIGENZA	SCADENZA	AREA (Kmq)	UBICAZIONE DELLA CONCESSIONE
			Data	Natura del provvedimento				
	S. MARIA IMBARO	ENI (100) (r.u.)	25/1/1982	Natura del provvedimento Conferimento	-	25/01/2012	99,51	Chieti
			14/1/1994	Sospensione attività di sviluppo	XXVI - 5			
			27/2/1995	Sospensione attività produzione	XXXVIII - 2			
			27/2/1995	Approvazione nuovo programma di ricerca	XXXIX - 3			
			13/6/1997	Modifica programma sviluppo	XLI - 7			
			13/2/1998	Cambio intestazione	XLII - 3			
818	CODICE E DENOMINAZIONE DELLA CONCESSIONE	TITOLARI DELLA CONCESSIONE e relative quote di partecipazione (%)	PROVVEDIMENTI CONCERNENTI LA CONCESSIONE		PERIODO DI VIGENZA	SCADENZA	AREA (Kmq)	UBICAZIONE DELLA CONCESSIONE
			Data	Natura del provvedimento				
	MASSERIA SPAVENTO	EDISON (50) (r.u.)	28/5/1982	Natura del provvedimento Conferimento	-	28/05/2012	94,78	PUGLIA (44,83)
			4/2/1984	Cambio intestazione quota	XXVI - 8			
			10/7/1984	Trasferimento quota	XXVIII - 4			
			16/7/1984	Cambio intestazione quota	XXVIII - 10			
			8/8/1991	Trasferimento quota e nomina r.u.	XXIX - 10			
			12/5/1992	Cambio intestazione quota	XXXVI - 6			
			2/9/1993	Modifica programma sviluppo	XXXVI - 11			
			2/9/1993	Trasferimento quota e nomina r.u.	XXXVII - 10			
			2/9/1993	Cambio intestazione quota	XXXVII - 10			
			13/2/1998	Modifica programma lavoro	XL - 8			
			29/9/1999	Cambio intestazione quota	XLII - 3			
			12/2/2004	Sospensione temporanea dei lavori	XLIII - 10			
				Intestazione quota	XLVIII - 3			
819	CODICE E DENOMINAZIONE DELLA CONCESSIONE	TITOLARI DELLA CONCESSIONE e relative quote di partecipazione (%)	PROVVEDIMENTI CONCERNENTI LA CONCESSIONE		PERIODO DI VIGENZA	SCADENZA	AREA (Kmq)	UBICAZIONE DELLA CONCESSIONE
			Data	Natura del provvedimento				
	MASSERIA VERTICCHIO	ENI (100) (r.u.)	1/7/1982	Natura del provvedimento Unificazione	-	10/02/2004	36,5	MOLISE (36,5)
			7/8/1985	Approvazione ampliamento programma di lavoro	XXVI - 11			
			3/6/1994	Proroga	XXIX - 9			
			3/6/1994	Approvazione nuovo programma di sviluppo e ricerca	XXXVIII - 7			
			28/11/1996	Modifica programma sviluppo	XXXVIII - 7			
			13/2/1998	Cambio intestazione	XL - 12			
					XLII - 3			

ELENCO DELLE CONCESSIONI DI COLTIVAZIONE ACCORDATE NELLA TERRAFERMA - Aggiornamento 30/ settembre/2008

CODICE E DENOMINAZIONE DELLA CONCESSIONE	TITOLARI DELLA CONCESSIONE e relative quote di partecipazione (%)	PROVVEDIMENTI CONCERNENTI LA CONCESSIONE		PERIODO DI VIGENZA	SCADENZA	AREA (Kmq)	UBICAZIONE DELLA CONCESSIONE
		Data	Natura del provvedimento				
820 CASTEL DI LAMA	MEDOILGAS ITALIA (26) (r.u.) ENI (34) EDISON (30) SVILUPPO RISORSE NATURALI (10)	27/1/1983	Conferimento	Decorrenza 21/1/1983	XXVII - 4	184,07	MARCHE (104,17) Ascoli Piceno ABRUZZO (79,9) Teramo
		7/3/1984	Cambio intestazione quota	1/1/1983	XXVIII - 7		
		16/7/1985	Cambio intestazione quota	1/1/1985	XXIX - 10		
		24/5/1990	Trasferimento quota e nomina r.u.	1/1/1989	XXX - 2		
		24/5/1990	Trasferimento quota	1/7/1989	XXXV - 2		
		12/5/1992	Cambio intestazione quota	19/6/1991	XXXVI - 11		
		2/9/1993	Trasferimento quota	1/8/1992	XXXVII - 10		
		2/9/1993	Cambio intestazione quota	4/11/1992	XXXVII - 10		
		14/6/1996	Trasferimento quota e nomina r.u.	1/1/1996	XL - 7		
		14/6/1996	Cambio intestazione quota	23/1/1996	XL - 7		
		13/2/1998	Cambio intestazione quota	1/1/1998	XLII - 3		
		5/4/2002	Trasferimento quota	29/11/2001	XLVI - 12		
		17/3/2003	Assunzione quota	28/6/2002	XLVII - 4		
10/11/2003	Trasferimento quota	30/9/2003	XLVII - 12				
12/2/2004	Intestazione quota	1/12/2003	XLVIII - 3				
30/6/2005	Trasferimento quota	26/4/2005	XLIX - 7				
16/4/2008	Cambio intestazione quota	12/2/2008	LII - 5				

CODICE E DENOMINAZIONE DELLA CONCESSIONE	TITOLARI DELLA CONCESSIONE e relative quote di partecipazione (%)	PROVVEDIMENTI CONCERNENTI LA CONCESSIONE		PERIODO DI VIGENZA	SCADENZA	AREA (Kmq)	UBICAZIONE DELLA CONCESSIONE
		Data	Natura del provvedimento				
821 MELANICO	GAS PLUS ITALIANA (100) (r.u.)	2/8/1983	Conferimento	Decorrenza 17/12/1982	XXVII - 12	59,14	PUGLIA (45,39) Foggia MOLISE (13,75) Campobasso
		25/7/1984	Cambio intestazione quota	1/1/1983	XXVIII - 11		
		25/7/1984	Trasferimento quota	25/7/1984	XXVIII - 11		
		24/10/1986	Assunzione quota	24/10/1986	XXXI - 3		
		20/1/1993	Trasferimento	4/3/1992	XXXVII - 11		
		9/5/1996	Cambio intestazione	1/3/1996	XL - 6		
		12/2/2004	Cambio intestazione	1/1/2004	XLVIII - 3		
		20/7/2004	Cambio intestazione	18/5/2004	XLVIII - 8		

CODICE E DENOMINAZIONE DELLA CONCESSIONE	TITOLARI DELLA CONCESSIONE e relative quote di partecipazione (%)	PROVVEDIMENTI CONCERNENTI LA CONCESSIONE		PERIODO DI VIGENZA	SCADENZA	AREA (Kmq)	UBICAZIONE DELLA CONCESSIONE
		Data	Natura del provvedimento				
823 TEMPA ROSSA	ENI (70) (r.u.) EDISON (30)	22/3/1984	Conferimento	Decorrenza 4/4/1983	XXVIII - 9	69,05	BASILICATA (69,05) Matera
		8/6/1985	Cambio intestazione quota	1/1/1985	XXIX - 10		
		8/8/1991	Trasferimento quota	1/7/1989	XXXVI - 6		
		12/5/1992	Cambio intestazione quota	19/6/1991	XXXVI - 11		
		2/9/1993	Trasferimento quota	1/8/1992	XXXVII - 10		
		2/9/1993	Cambio intestazione quota	4/11/1992	XXXVII - 10		
		13/2/1998	Cambio intestazione quota	1/1/1998	XLII - 3		
		7/12/1999	Modifica programma sviluppo	7/12/1999	XLIV - 1		
		12/2/2004	Intestazione quota	1/12/2003	XLVIII - 3		

ELENCO DELLE CONCESSIONI DI COLTIVAZIONE ACCORDATE NELLA TERRAFERMA - Aggiornamento 30/settembre/2008

CODICE E DENOMINAZIONE DELLA CONCESSIONE	TITOLARI DELLA CONCESSIONE e relative quote di partecipazione (%)	PROVVEDIMENTI CONCERNENTI LA CONCESSIONE		PERIODO DI VIGENZA	SCADENZA	AREA (Kmq)	UBICAZIONE DELLA CONCESSIONE
		Data	Natura del provvedimento				
826 S. BENEDETTO DEL TRONTO	ENI (85,5) (r.u.) EDISON (12,5) GAS PLUS ITALIANA (2)	6/11/1984 21/3/1989 10/7/1992 29/3/1994 29/3/1994 16/10/1995 2/4/1996 8/5/1996 9/5/1996 6/3/1997 13/2/1998 23/11/1998 15/9/1999 12/2/2004 12/2/2004 20/7/2004	Natura del provvedimento Conferimento Trasferimento quota Trasferimento quota Trasferimento quota Trasferimento quota Modifica programma lavoro Riesame art. 3 D.M. 16/10/95 Modifica programma lavoro Cambio intestazione quota Trasferimento quota Cambio intestazione quota Cambio intestazione quota Cambio intestazione quota Cambio intestazione quota Cambio intestazione quota	-	10/09/2014	87,22	MARCHE (87,22) Ascoli Piceno
828 MAFALDA	GAS PLUS ITALIANA (60) (r.u.) EDISON (40)	7/3/1985 4/8/1993 17/6/1994 9/5/1996 23/11/1998 15/9/1999 12/2/2004 12/2/2004 20/7/2004	Natura del provvedimento Conferimento Cambio intestazione quota Ampliamento Cambio intestazione quota Cambio intestazione quota Cambio intestazione quota Intestazione quota Cambio intestazione quota Cambio intestazione quota	-	03/12/2014	79,4	MOLISE (79,4) Campobasso
829 MACERATA	GAS PLUS ITALIANA (100) (r.u.)	22/4/1985 29/6/1990 15/6/1995 8/5/1996 9/5/1996 9/5/1996 12/2/2004 20/7/2004	Natura del provvedimento Conferimento Trasferimento Approvazione nuovo programma di esplorazione Modifica programma lavoro Cambio intestazione Cambio intestazione Cambio intestazione quota Cambio intestazione	-	12/08/2014	217,91	MARCHE (217,91) Macerata Ascoli Piceno

ELENCO DELLE CONCESSIONI DI COLTIVAZIONE ACCORDATE NELLA TERRAFERMA - Aggiornamento 30/settembre/2008

830	CODICE E DENOMINAZIONE DELLA CONCESSIONE	TITOLARI DELLA CONCESSIONE e relative quote di partecipazione (%)	PROVVEDIMENTI CONCERNENTI LA CONCESSIONE		PERIODO DI VIGENZA	SCADENZA	AREA (Kmq)	UBICAZIONE DELLA CONCESSIONE
			Data	Natura del provvedimento				
	COLABELLA	EDISON (50) (r.u.) GAS DELLA CONCORDIA (50)	Decorrenza 16/5/1985	BUIG XXIX - 12	-	16/05/2015	54,45	BASILICATA (54,45) Potenza
	Nota: Presentata istanza di rinuncia pubblicata nel B.U.I.G. - Anno XLII - N. 1		19/5/1985 Conferimento	XXIX - 12				
			22/1/1990 Trasferimento quota	XXXIV - 11				
			22/1/1990 Trasferimento quota	XXXIV - 11				
			12/5/1992 Cambio intestazione quota	XXXVI - 11				
			20/5/1992 Modifica programma sviluppo	XXXVI - 6				
			2/9/1993 Trasferimento quota e nomina r.u.	XXXVII - 10				
			2/9/1993 Cambio intestazione quota	XXXVII - 10				
			14/6/1996 Trasferimento quota	XL - 7				
			14/6/1996 Cambio intestazione quota	XL - 7				
			5/4/2002 Trasferimento quota	XLVI - 12				
			12/2/2004 Intestazione quota	XLVIII - 3				
834	CODICE E DENOMINAZIONE DELLA CONCESSIONE	TITOLARI DELLA CONCESSIONE e relative quote di partecipazione (%)	PROVVEDIMENTI CONCERNENTI LA CONCESSIONE		PERIODO DI VIGENZA	SCADENZA	AREA (Kmq)	UBICAZIONE DELLA CONCESSIONE
	ORSINO	GAS PLUS ITALIANA (100) (r.u.)	Decorrenza 2/12/1984	BUIG XXX - 2	-	02/12/2014	144,89	BASILICATA (144,89) Potenza Matera
	Nota: Presentata istanza di rinuncia pubblicata nel B.U.I.G. - Anno XLIX - N. 1.		7/8/1985 Conferimento	XXX - 2				
			29/6/1990 Modifica programma lavoro	XXXV - 2				
			20/1/1993 Trasferimento	XXXVII - 11				
			17/6/1994 Modifica programma lavoro	XXXVIII - 8				
			9/5/1996 Cambio intestazione	XL - 6				
			12/2/2004 Cambio intestazione quota	XLVIII - 3				
			20/7/2004 Cambio intestazione	XLVIII - 8				
836	CODICE E DENOMINAZIONE DELLA CONCESSIONE	TITOLARI DELLA CONCESSIONE e relative quote di partecipazione (%)	PROVVEDIMENTI CONCERNENTI LA CONCESSIONE		PERIODO DI VIGENZA	SCADENZA	AREA (Kmq)	UBICAZIONE DELLA CONCESSIONE
	MASSERIA MONACO	EDISON (50) (r.u.) ENI (50)	Decorrenza 8/7/1986	BUIG XXX - 8	-	08/07/2016	35,93	BASILICATA (35,93) Matera
			8/8/1991 Trasferimento quota e nomina r.u.	XXXVI - 6				
			12/5/1992 Cambio intestazione quota	XXXVI - 11				
			2/9/1993 Trasferimento quota e nomina r.u.	XXXVII - 10				
			2/9/1993 Cambio intestazione quota	XXXVII - 10				
			1/12/1994 Integrazione nuovo programma di esplorazione	XXXIX - 1				
			13/2/1998 Cambio intestazione quota	XLII - 3				
			12/2/2004 Intestazione quota	XLVIII - 3				
837	CODICE E DENOMINAZIONE DELLA CONCESSIONE	TITOLARI DELLA CONCESSIONE e relative quote di partecipazione (%)	PROVVEDIMENTI CONCERNENTI LA CONCESSIONE		PERIODO DI VIGENZA	SCADENZA	AREA (Kmq)	UBICAZIONE DELLA CONCESSIONE
	PIGAZZANO	GAS PLUS ITALIANA (100) (r.u.)	Decorrenza 24/5/1984	BUIG XXX - 11	-	24/05/2014	81,87	EMILIA ROMAGNA (81,87) Piacenza
			20/12/1992 Trasferimento	XXXVII - 12				
			9/5/1996 Cambio intestazione	XL - 6				
			9/5/1996 Cambio intestazione	XL - 6				
			12/2/2004 Cambio intestazione	XLVIII - 3				
			20/7/2004 Cambio intestazione	XLVIII - 8				

ELENCO DELLE CONCESSIONI DI COLTIVAZIONE ACCORDATE NELLA TERRAFERMA - Aggiornamento 30/settembre/2008

838	CODICE E DENOMINAZIONE DELLA CONCESSIONE	TITOLARI DELLA CONCESSIONE e relative quote di partecipazione (%)	PROVVEDIMENTI CONCERNENTI LA CONCESSIONE		PERIODO DI VIGENZA	SCADENZA	AREA (Kmq)	UBICAZIONE DELLA CONCESSIONE
			Data	Natura del provvedimento				
	MONTE VRECCIARO	ENI (100) (r.u.)	14/1/1987	Conferimento	31/8/1984	31/08/2014	31,84	PUGLIA (31,84)
			13/2/1998	Cambio intestazione	1/1/1998			Foggia
	Nota: Presentata istanza di rinuncia pubblicata nel B.U.I.G. Anno XLVIII - N. 11.							
839	CODICE E DENOMINAZIONE DELLA CONCESSIONE	TITOLARI DELLA CONCESSIONE e relative quote di partecipazione (%)	PROVVEDIMENTI CONCERNENTI LA CONCESSIONE		PERIODO DI VIGENZA	SCADENZA	AREA (Kmq)	UBICAZIONE DELLA CONCESSIONE
			Data	Natura del provvedimento				
	MONTIGNANO	EDISON (50) (r.u.) GAS PLUS ITALIANA (50)	15/4/1987	Conferimento	17/7/1986			
			21/3/1989	Sostituzione art. 2 D.M. 15/4/87	17/7/1986			
			21/3/1989	Trasferimento quota e nomina r.u.	21/3/1989			
			10/10/1990	Trasferimento quota e nomina r.u.	10/10/1990			
			4/8/1993	Cambio intestazione quota	23/4/1992			
			9/5/1996	Cambio intestazione quota	1/3/1996			
			13/5/1997	Modifica programma lavoro	13/5/1997			
			23/11/1998	Cambio intestazione quota	29/6/1998			
			15/9/1999	Cambio intestazione quota	1/7/1999			
			12/2/2004	Cambio intestazione quota	1/12/2003			
			12/2/2004	Cambio intestazione quota	1/1/2004			
			20/7/2004	Cambio intestazione quota	18/5/2004			
841	CODICE E DENOMINAZIONE DELLA CONCESSIONE	TITOLARI DELLA CONCESSIONE e relative quote di partecipazione (%)	PROVVEDIMENTI CONCERNENTI LA CONCESSIONE		PERIODO DI VIGENZA	SCADENZA	AREA (Kmq)	UBICAZIONE DELLA CONCESSIONE
			Data	Natura del provvedimento				
	SETTEFINESTRE	GAS PLUS ITALIANA (100) (r.u.)	8/7/1987	Conferimento	8/7/1987			
			10/7/1991	Trasferimento quota e nomina r.u.	19/1/1990			
			10/7/1991	Trasferimento quota	28/12/1990			
			9/5/1996	Cambio intestazione quota	1/3/1996			
			13/5/1997	Modifica programma lavoro	13/5/1997			
			20/3/2000	Cambio intestazione quota	1/1/2000			
			20/4/2001	Cambio intestazione quota	1/10/2000			
			18/9/2001	Trasferimento quota	29/6/2001			
			12/2/2004	Cambio intestazione	1/1/2004			
			20/7/2004	Cambio intestazione	18/5/2004			
			27/4/2005	Trasferimento quota e nomina r.u.	30/12/2004			
			5/5/2008	Assunzione quota	7/4/2008			

ELENCO DELLE CONCESSIONI DI COLTIVAZIONE ACCORDATE NELLA TERRAFERMA - Aggiornamento 30/settembre/2008

CODICE E DENOMINAZIONE DELLA CONCESSIONE	TITOLARI DELLA CONCESSIONE e relative quote di partecipazione (%)	PROVVEDIMENTI CONCERNENTI LA CONCESSIONE		PERIODO DI VIGENZA	SCADENZA	AREA (Kmq)	UBICAZIONE DELLA CONCESSIONE						
		Data	Natura del provvedimento										
842 S. MARIA NUOVA	GAS PLUS ITALIANA (100) (r.u.)	8/7/1987	Conferimento	8/7/1987	-	81,75	Macerata Ancona						
		10/7/1991	Trasferimento quota e nomina r.u.	19/1/1990									
		10/7/1991	Trasferimento quota	28/12/1990									
		6/8/1993	Nomina r.u.	6/8/1993									
		6/8/1993	Modifica programma lavoro	6/8/1993									
		2/4/1996	Modifica programma lavoro	2/4/1996									
		9/5/1996	Cambio intestazione quota	1/3/1996									
		20/3/2000	Cambio intestazione quota	1/1/2000									
		20/4/2001	Cambio intestazione quota	1/10/2000									
		18/9/2001	Trasferimento quota	29/6/2001									
		12/2/2004	Cambio intestazione	1/1/2004									
		20/7/2004	Cambio intestazione	18/5/2004									
		843	TITOLARI DELLA CONCESSIONE e relative quote di partecipazione (%)	PROVVEDIMENTI CONCERNENTI LA CONCESSIONE				-	01/08/2005	40,87	PUGLIA (40,87) Foggia		
				Data								Natura del provvedimento	
				9/2/1988								Conferimento e unificazione	9/2/1988
				13/2/1998								Cambio intestazione	1/1/1998
		PECORARO	ENI (100) (r.u.)	16/3/1999				Modifica programma sviluppo	16/3/1999	-	40,87	PUGLIA (40,87) Foggia	
845	TITOLARI DELLA CONCESSIONE e relative quote di partecipazione (%)	PROVVEDIMENTI CONCERNENTI LA CONCESSIONE		-	13/07/2018	36,36	EMILIA ROMAGNA (36,36) Modena						
		Data	Natura del provvedimento										
MONTE CANTIERE	IDROELETTRICA ALTMODENESE SIAM (100) (r.u.)	13/7/1988	Conferimento	13/7/1988	-	36,36	EMILIA ROMAGNA (36,36) Modena						
846 IL SALICE	GAS PLUS ITALIANA (100) (r.u.)	PROVVEDIMENTI CONCERNENTI LA CONCESSIONE		-	27/03/2018	47,15	BASILICATA (47,15) Matera						
		Data	Natura del provvedimento										
		28/7/1988	Conferimento					27/3/1988					
		2/7/1990	Trasferimento quota					1/1/1989					
		12/11/1993	Trasferimento quota					6/4/1993					
		11/4/1995	Approvazione nuovo programma di esplorazione					11/4/1995					
		9/5/1996	Cambio intestazione quota					1/3/1996					
		14/6/1996	Trasferimento quota					1/1/1996					
		14/6/1996	Cambio intestazione quota					23/1/1996					
		7/12/1999	Assunzione quote					27/9/1999					
		12/2/2004	Cambio intestazione quota					1/1/2004					
		20/7/2004	Cambio intestazione					18/5/2004					
		IL SALICE	GAS PLUS ITALIANA (100) (r.u.)					PROVVEDIMENTI CONCERNENTI LA CONCESSIONE		-	27/03/2018	47,15	BASILICATA (47,15) Matera
								Data	Natura del provvedimento				
								28/7/1988	Conferimento	27/3/1988	-	47,15	BASILICATA (47,15) Matera
								2/7/1990	Trasferimento quota	1/1/1989			
								12/11/1993	Trasferimento quota	6/4/1993	-	47,15	BASILICATA (47,15) Matera
		11/4/1995	Approvazione nuovo programma di esplorazione	11/4/1995									
		9/5/1996	Cambio intestazione quota	1/3/1996	-	47,15	BASILICATA (47,15) Matera						
		14/6/1996	Trasferimento quota	1/1/1996									
		14/6/1996	Cambio intestazione quota	23/1/1996	-	47,15	BASILICATA (47,15) Matera						
		7/12/1999	Assunzione quote	27/9/1999									
		12/2/2004	Cambio intestazione quota	1/1/2004	-	47,15	BASILICATA (47,15) Matera						
		20/7/2004	Cambio intestazione	18/5/2004									

ELENCO DELLE CONCESSIONI DI COLTIVAZIONE ACCORDATE NELLA TERRAFERMA - Aggiornamento 30/settembre/2008

850	CODICE E DENOMINAZIONE DELLA CONCESSIONE	TITOLARI DELLA CONCESSIONE e relative quote di partecipazione (%)	PROVVEDIMENTI CONCERNENTI LA CONCESSIONE		PERIODO DI VIGENZA	SCADENZA	AREA (Kmq)	UBICAZIONE DELLA CONCESSIONE
			Data	Natura del provvedimento				
	TOMBOLO	ENI (100) (r.u.)	Decorrenza	BUIG	-	05/04/2018	285,98	TOSCANA (285,98) Pisa Livorno
	Nota: Istanze presentate: - rinuncia Anno XLIX N. 2; - riattribuzione Anno L N. 3 (SIM); - riattribuzione Anno L N. 7 (Compagnia Generale Idrocarburi).		5/4/1988 31/3/1992 1/1/1996 1/3/1996 2/10/2003	XXXIII - 8 XXXVII - 12 XL - 6 XL - 6 XLVIII - 3				
	852							
	CODICE E DENOMINAZIONE DELLA CONCESSIONE	TITOLARI DELLA CONCESSIONE e relative quote di partecipazione (%)	PROVVEDIMENTI CONCERNENTI LA CONCESSIONE		PERIODO DI VIGENZA	SCADENZA	AREA (Kmq)	UBICAZIONE DELLA CONCESSIONE
	MACCHIA DI PIERNO	ENI (100) (r.u.)	Data	Natura del provvedimento	Decorrenza	BUIG		
	Nota: Presentata istanza di rinuncia pubblicata nel B.U.I.G. Anno XLVIII - N. 7.		4/7/1989 27/12/1993 13/2/1998	Conferimento Proroga termine perforazione Cambio intestazione	4/2/1988 30/9/1992 1/1/1998	XXXIII - 9 XXXVIII - 2 XLII - 3	83,19	PUGLIA (83,19) Foggia
	853							
	CODICE E DENOMINAZIONE DELLA CONCESSIONE	TITOLARI DELLA CONCESSIONE e relative quote di partecipazione (%)	PROVVEDIMENTI CONCERNENTI LA CONCESSIONE		PERIODO DI VIGENZA	SCADENZA	AREA (Kmq)	UBICAZIONE DELLA CONCESSIONE
	PORTO CIVITANOVA	GAS PLUS ITALIANA (60) (r.u.) EDISON (40)	Data	Natura del provvedimento	Decorrenza	BUIG		
			9/6/1989 4/8/1993 9/5/1996 9/5/1996 23/11/1998 15/9/1999 12/2/2004 12/2/2004 20/7/2004	Conferimento Cambio intestazione quota Cambio intestazione quota Cambio intestazione quota Cambio intestazione quota Intestazione quota Cambio intestazione quota Cambio intestazione quota	17/5/1989 23/4/1992 1/1/1996 1/3/1996 29/6/1998 1/7/1999 1/12/2003 1/1/2004 18/5/2004	XXXIII - 11 XXXVII - 10 XL - 6 XL - 6 XLII - 12 XLIII - 10 XLVIII - 3 XLVIII - 3 XLVIII - 8	62,8	MARCHE (62,8) Macerata Ascoli Piceno
	854							
	CODICE E DENOMINAZIONE DELLA CONCESSIONE	TITOLARI DELLA CONCESSIONE e relative quote di partecipazione (%)	PROVVEDIMENTI CONCERNENTI LA CONCESSIONE		PERIODO DI VIGENZA	SCADENZA	AREA (Kmq)	UBICAZIONE DELLA CONCESSIONE
	SAN BASILE	MEDOILGAS ITALIA (100) (r.u.)	Data	Natura del provvedimento	Decorrenza	BUIG		
	Nota: Presentata istanza di rinuncia pubblicata nel B.U.I.G. Anno L - N. 1. Presentata istanza di riattribuzione pubblicata nel B.U.I.G. Anno L - N. 8 - Società Consul Service.		4/7/1989 6/10/1993 13/1/1994 9/5/1996 14/6/1996 5/4/2002 9/2/2004 30/6/2005 16/4/2008 7/8/2008	Conferimento Trasferimento quote Ampliamento Cambio intestazione quota Trasferimento quota Cambio intestazione quota Trasferimento quota Trasferimento quota Cambio intestazione quota Assunzione quota	6/12/1988 23/4/1993 13/1/1994 1/3/1996 1/1/1996 23/1/1996 29/11/2001 2/10/2003 26/4/2005 12/2/2008 9/7/2008	XXXIII - 12 XXXVII - 11 XXXVIII - 2 XL - 6 XL - 7 XL - 7 XLVI - 12 XLVIII - 3 XLIX - 7 LII - 5 LII - 9	97,56	ABRUZZO (97,56) Chieti

ELENCO DELLE CONCESSIONI DI COLTIVAZIONE ACCORDATE NELLA TERRAFERMA - Aggiornamento 30/settembre/2008

CODICE E DENOMINAZIONE DELLA CONCESSIONE	TITOLARI DELLA CONCESSIONE e relative quote di partecipazione (%)	PROVVEDIMENTI CONCERNENTI LA CONCESSIONE			PERIODO DI VIGENZA	SCADENZA	AREA (Kmq)	UBICAZIONE DELLA CONCESSIONE
		Data	Natura del provvedimento	Decorrenza				
856 TORRENTE CIGNO	MEDOILGAS ITALIA (45) (r.u.) GAS PLUS ITALIANA (55)	25/1/1990	Conferimento	7/3/1989	XXXIV - 6	07/03/2019	154,44	MOLISE (154,44) Campobasso
		12/5/1992	Cambio intestazione quota	19/6/1991	XXXVI - 11			
		6/8/1993	Trasferimento quota	7/6/1991	XXXVII - 10			
		6/8/1993	Trasferimento quota	4/11/1992	XXXVII - 10			
		6/8/1993	Approvazione nuovo programma lavoro	6/8/1993	XXXVII - 10			
		10/3/1994	Assunzione quota	26/11/1993	XXXVIII - 4			
		9/5/1996	Cambio intestazione quota	1/3/1996	XL - 6			
		14/6/1996	Trasferimento quota e nomina r.u.	1/1/1996	XL - 7			
		14/6/1996	Cambio intestazione quota e nomina r.u.	23/1/1996	XL - 7			
		5/4/2002	Trasferimento quota	29/11/2001	XLVI - 12			
		12/2/2004	Cambio intestazione quota	1/1/2004	XLVIII - 3			
		20/7/2004	Cambio intestazione quota	18/5/2004	XLVIII - 8			
		30/6/2005	Trasferimento quota	26/4/2005	XLIX - 7			
		16/4/2008	Cambio intestazione quota	12/2/2008	LII - 5			
		857 S. TEODORO	MEDOILGAS ITALIA (100) (r.u.)	30/9/1990	Conferimento			
30/9/1990	Trasferimento quota			30/9/1990	XXXIV - 12			
12/5/1992	Cambio intestazione quota			19/6/1991	XXXVI - 11			
2/9/1993	Trasferimento quota			1/8/1992	XXXVII - 10			
2/9/1993	Cambio intestazione quota			4/11/1992	XXXVII - 10			
12/11/1993	Trasferimento quota			6/4/1993	XXXVII - 12			
9/5/1996	Cambio intestazione quota			1/3/1996	XL - 6			
14/6/1996	Trasferimento quota e nomina r.u.			1/1/1996	XL - 7			
14/6/1996	Cambio intestazione quota			23/1/1996	XL - 7			
7/12/1999	Trasferimento quota			28/9/1999	XLIV - 1			
8/3/2000	Trasferimento quota			4/2/2000	XLIV - 4			
17/11/2000	Trasferimento quota			10/8/2000	XLIV - 12			
17/11/2000	Trasferimento quota e nomina r.u.			4/10/2000	XLIV - 12			
19/10/2001	Trasferimento quota e nomina r.u.			1/8/2001	XLV - 11			
8/10/2004	Trasferimento quota			31/12/2002	XLVIII - 11			
3/12/2004	Trasferimento quota			2/3/2004	XLIX - 1			
30/6/2005	Trasferimento			26/4/2005	XLIX - 7			
16/4/2008	Intestazione			12/2/2008	LII - 5			

ELENCO DELLE CONCESSIONI DI COLTIVAZIONE ACCORDATE NELLA TERRAFERMA - Aggiornamento 30/settembre/2008

CODICE E DENOMINAZIONE DELLA CONCESSIONE	TITOLARI DELLA CONCESSIONE e relative quote di partecipazione (%)	PROVVEDIMENTI CONCERNENTI LA CONCESSIONE		PERIODO DI VIGENZA	SCADENZA	AREA (Kmq)	UBICAZIONE DELLA CONCESSIONE	
		Data	Natura del provvedimento					
867 MONTE URANO Nota: Presentata istanza di riduzione dell'area pubblicata nel B.U.I.G. Anno XLIX - N. 6.	EDISON (40) (r.u.) ENI (60)	30/3/1992	Natura del provvedimento	Decorrenza	-	69,1	MARCHE (69,1) Ascoli Piceno	
		4/8/1993	Conferimento	26/10/1989				XXXVI - 10
		2/9/1993	Cambio intestazione quota	23/4/1992				XXXVII - 10
		2/9/1993	Trasferimento quota e nomina r.u.	1/8/1992				XXXVII - 10
		2/9/1993	Cambio intestazione quota	4/11/1992				XXXVII - 10
		5/7/1994	Modifica programma lavoro	5/7/1994				XXXVIII - 8
		13/2/1998	Cambio intestazione quota	1/1/1998				XLII - 3
		23/11/1998	Cambio intestazione quota	29/6/1998				XLII - 12
		15/9/1999	Cambio intestazione quota	1/7/1999				XLIII - 10
		12/2/2004	Intestazione quota	1/12/2003				XLVIII - 3
868	TITOLARI DELLA CONCESSIONE e relative quote di partecipazione (%) MEDOILGAS ITALIA (50) (r.u.) GAS PLUS ITALIANA (50)	21/5/1992	Natura del provvedimento	Decorrenza	-	118,28	PUGLIA (118,28) Foggia	
		4/3/1994	Conferimento	19/5/1990				XXXVI - 11
		4/3/1994	Trasferimento quota	1/9/1993				XXXVIII - 4
		4/3/1994	Ampliamento	4/3/1994				XXXVIII - 4
		9/5/1996	Cambio intestazione quota	1/3/1996				XL - 6
		14/6/1996	Trasferimento quota e nomina r.u.	1/1/1996				XL - 7
		14/6/1996	Cambio intestazione quota	23/1/1996				XL - 7
		9/5/2001	Trasferimento quota	14/9/2000				XLV - 6
		30/10/2001	Trasferimento quota	2/7/2001				XLV - 11
		5/4/2002	Trasferimento quota	29/11/2001				XLVI - 12
4/4/2003	Assunzione quota	26/11/2002	XLVII - 5					
12/2/2004	Cambio intestazione quota	1/1/2004	XLVIII - 3					
20/7/2004	Cambio intestazione quota	18/5/2004	XLVIII - 8					
8/10/2004	Trasferimento quota	31/12/2002	XLVIII - 11					
30/6/2005	Trasferimento quota	26/4/2005	XLIX - 7					
16/4/2008	Cambio intestazione quota	12/2/2008	LII - 5					
869 S. ANDREA	TITOLARI DELLA CONCESSIONE e relative quote di partecipazione (%) MEDOILGAS ITALIA (40) (r.u.) EDISON (50) PETROREP ITALIANA (10)	8/8/1992	Natura del provvedimento	Decorrenza	-	164,32	VENETO (164,32) Treviso	
		2/9/1993	Conferimento	8/8/1992				XXXVI - 12
		2/9/1993	Trasferimento quota	1/8/1992				XXXVII - 10
		2/9/1993	Cambio intestazione quota	4/11/1992				XXXVII - 10
		14/6/1996	Trasferimento quota e nomina r.u.	1/1/1996				XL - 7
		14/6/1996	Cambio intestazione quota	23/1/1996				XL - 7
		5/4/2002	Trasferimento quota	29/11/2001				XLVI - 12
		12/2/2004	Intestazione quota	1/12/2003				XLVIII - 3
		30/6/2005	Trasferimento quota	26/4/2005				XLIX - 7
		16/4/2008	Cambio intestazione quota	12/2/2008				LII - 5

ELENCO DELLE CONCESSIONI DI COLTIVAZIONE ACCORDATE NELLA TERRAFERMA - Aggiornamento 30/settembre/2008

875	CODICE E DENOMINAZIONE DELLA CONCESSIONE	TITOLARI DELLA CONCESSIONE e relative quote di partecipazione (%)	PROVVEDIMENTI CONCERNENTI LA CONCESSIONE		PERIODO DI VIGENZA	SCADENZA	AREA (Kmq)	UBICAZIONE DELLA CONCESSIONE	
			Data	Natura del provvedimento					
MONTEGRANARO	GAS PLUS ITALIANA (25) (r.u.) EDISON (50) ENI (25)		20/7/1993	Conferimento	9/11/1992	09/11/2022	60,11	MARCHE (60,11) Macerata Ascoli Piceno	
			13/2/1998	Cambio intestazione quota	1/1/1998				XXXVII - 9
			23/11/1998	Cambio intestazione quota	29/6/1998				XLII - 3
			15/9/1999	Cambio intestazione quota	1/7/1999				XLII - 12
			20/3/2000	Cambio intestazione quota	1/7/1999				XLIII - 10
			20/4/2001	Cambio intestazione quota	1/10/2000				XLIV - 4
			18/9/2001	Trasferimento quota	29/6/2001				XLV - 5
			12/2/2004	Intestazione quota	1/12/2003				XLV - 10
			12/2/2004	Cambio intestazione quota	1/1/2004				XLVIII - 3
			20/7/2004	Cambio intestazione quota	18/5/2004				XLVIII - 3
			XLVIII - 8						
876	CODICE E DENOMINAZIONE DELLA CONCESSIONE	TITOLARI DELLA CONCESSIONE e relative quote di partecipazione (%)	PROVVEDIMENTI CONCERNENTI LA CONCESSIONE		PERIODO DI VIGENZA	SCADENZA	AREA (Kmq)	UBICAZIONE DELLA CONCESSIONE	
			Data	Natura del provvedimento					
VALLE DEL ROVELLO	METANO PUGLIA (100) (r.u.)		2/8/1993	Conferimento	20/11/1992	20/11/2022	37,49	PUGLIA (37,49) Foggia	
			17/6/1994	Trasferimento quote	9/3/1994				XXXVII - 9
877	CODICE E DENOMINAZIONE DELLA CONCESSIONE	TITOLARI DELLA CONCESSIONE e relative quote di partecipazione (%)	PROVVEDIMENTI CONCERNENTI LA CONCESSIONE		PERIODO DI VIGENZA	SCADENZA	AREA (Kmq)	UBICAZIONE DELLA CONCESSIONE	
			Data	Natura del provvedimento					
MASSIGNANO	EDISON (50) (r.u.) GAS PLUS ITALIANA (50)		20/7/1993	Conferimento	6/12/1992	06/12/2022	85,96	MARCHE (85,96) Ascoli Piceno	
			4/3/1994	Rettifica	4/3/1994				XXXVII - 10
			9/5/1996	Cambio intestazione quota	1/3/1996				XXXVIII - 4
			23/11/1998	Cambio intestazione quota	29/6/1998				XL - 6
			15/9/1999	Cambio intestazione quota	1/7/1999				XLII - 12
			20/3/2000	Cambio intestazione quota	1/10/2000				XLIII - 10
			20/4/2001	Cambio intestazione quota	29/6/2001				XLIV - 4
			18/9/2001	Trasferimento quota	1/12/2003				XLV - 5
			12/2/2004	Intestazione quota	1/1/2004				XLV - 10
			12/2/2004	Cambio intestazione quota	18/5/2004				XLVIII - 3
			XLVIII - 3						

ELENCO DELLE CONCESSIONI DI COLTIVAZIONE ACCORDATE NELLA TERRAFERMA - Aggiornamento 30/settembre/2008

885	CODICE E DENOMINAZIONE DELLA CONCESSIONE	TITOLARI DELLA CONCESSIONE e relative quote di partecipazione (%)	PROVVEDIMENTI CONCERNENTI LA CONCESSIONE	PERIODO DI VIGENZA	SCADENZA	AREA (Kmq)	UBICAZIONE DELLA CONCESSIONE
	LUCERA	GAS PLUS ITALIANA (81,6) (r.u.) MEDOILGAS ITALIA (13,6) EDISON (4,8)	Data 30/12/1994 Natura del provvedimento Unificazione Decorrenza 1/1/1995 XXIX - 1 24/1/1996 Modifica programma lavoro XL - 2 9/5/1996 Cambio intestazione quota XL - 6 1/3/1996 1/1/1996 Trasferimento quota XL - 7 14/6/1996 Cambio intestazione quota XL - 7 23/1/1996 12/3/1997 Modifica programma sviluppo XLI - 4 5/4/2002 Trasferimento quota XLVI - 12 12/2/2004 Intestazione quota XLVIII - 3 12/2/2004 Cambio intestazione quota XLVIII - 3 20/7/2004 Cambio intestazione XLVIII - 8 30/6/2005 Trasferimento quota XLIX - 7 16/4/2008 Cambio intestazione quota LII - 5 15/5/2008 Proroga LII - 6	-	31/07/2017	155,86	PUGLIA (155,86) Foggia
886	CODICE E DENOMINAZIONE DELLA CONCESSIONE	TITOLARI DELLA CONCESSIONE e relative quote di partecipazione (%)	PROVVEDIMENTI CONCERNENTI LA CONCESSIONE	PERIODO DI VIGENZA	SCADENZA	AREA (Kmq)	UBICAZIONE DELLA CONCESSIONE
	MANARA	ENI (100) (r.u.)	Data 18/9/1997 Natura del provvedimento Attribuzione Decorrenza 1/1/1997 XLI - 10	-	01/01/2017	54,13	EMILIA ROMAGNA (48,18) Ferrara ZONA A (5,95)
888	CODICE E DENOMINAZIONE DELLA CONCESSIONE	TITOLARI DELLA CONCESSIONE e relative quote di partecipazione (%)	PROVVEDIMENTI CONCERNENTI LA CONCESSIONE	PERIODO DI VIGENZA	SCADENZA	AREA (Kmq)	UBICAZIONE DELLA CONCESSIONE
	POMPOSA	ENI (100) (r.u.)	Data 18/9/1997 Natura del provvedimento Attribuzione Decorrenza 1/1/1997 XLI - 10	-	01/01/2017	55,21	EMILIA ROMAGNA (55,21) Ferrara
889	CODICE E DENOMINAZIONE DELLA CONCESSIONE	TITOLARI DELLA CONCESSIONE e relative quote di partecipazione (%)	PROVVEDIMENTI CONCERNENTI LA CONCESSIONE	PERIODO DI VIGENZA	SCADENZA	AREA (Kmq)	UBICAZIONE DELLA CONCESSIONE
	CASTEGGIO	GAS PLUS ITALIANA (100) (r.u.)	Data 20/10/1997 Natura del provvedimento Attribuzione Decorrenza 1/1/1997 XLI - 10 26/4/2001 Trasferimento 26/2/2001 XLV - 5 12/2/2004 Cambio intestazione 1/1/2004 XLVIII - 3 20/7/2004 Cambio intestazione 18/5/2004 XLVIII - 8	-	01/01/2017	65,7	LOMBARDIA (65,7) Pavia
890	CODICE E DENOMINAZIONE DELLA CONCESSIONE	TITOLARI DELLA CONCESSIONE e relative quote di partecipazione (%)	PROVVEDIMENTI CONCERNENTI LA CONCESSIONE	PERIODO DI VIGENZA	SCADENZA	AREA (Kmq)	UBICAZIONE DELLA CONCESSIONE
	CAVIAGA	ENI (100) (r.u.)	Data 20/10/1997 Natura del provvedimento Attribuzione Decorrenza 1/1/1997 XLI - 10 21/10/2003 Proroga XLVII - 11	-	01/01/2012	113,87	LOMBARDIA (113,87) Lodi Cremona

ELENCO DELLE CONCESSIONI DI COLTIVAZIONE ACCORDATE NELLA TERRAFERMA - Aggiornamento 30/settembre/2008

891	CIGNONE	TITOLARI DELLA CONCESSIONE e relative quote di partecipazione (%) ENI (100) (r.u.)	PROVVEDIMENTI CONCERNENTI LA CONCESSIONE Data 20/10/1997 6/11/2001 Natura del provvedimento Attribuzione Conferma	PERIODO DI VIGENZA -	SCADENZA 01/01/2017	AREA (Kmq) 135,59	UBICAZIONE DELLA CONCESSIONE LOMBARDIA (135,59) Cremona Brescia
892	CORTEMAGGIORE	TITOLARI DELLA CONCESSIONE e relative quote di partecipazione (%) ENI (100) (r.u.)	PROVVEDIMENTI CONCERNENTI LA CONCESSIONE Data 20/10/1997 15/10/2001 Natura del provvedimento Attribuzione Conferma	PERIODO DI VIGENZA -	SCADENZA 01/01/2017	AREA (Kmq) 146,03	UBICAZIONE DELLA CONCESSIONE EMILIA ROMAGNA (144,83) Piacenza Parma LOMBARDIA (1,2) Cremona
894	PONTETIDONE	TITOLARI DELLA CONCESSIONE e relative quote di partecipazione (%) GAS PLUS ITALIANA (100) (r.u.)	PROVVEDIMENTI CONCERNENTI LA CONCESSIONE Data 20/10/1997 1/6/1998 12/2/2004 20/7/2004 Natura del provvedimento Attribuzione Trasferimento Cambio intestazione Cambio intestazione	PERIODO DI VIGENZA -	SCADENZA 01/01/2017	AREA (Kmq) 58,35	UBICAZIONE DELLA CONCESSIONE EMILIA ROMAGNA (56,05) Piacenza LOMBARDIA (2,3) Pavia
897	SORESINA	TITOLARI DELLA CONCESSIONE e relative quote di partecipazione (%) ENI (100) (r.u.)	PROVVEDIMENTI CONCERNENTI LA CONCESSIONE Data 20/10/1997 Natura del provvedimento Attribuzione	PERIODO DI VIGENZA -	SCADENZA 01/01/2017	AREA (Kmq) 84,82	UBICAZIONE DELLA CONCESSIONE LOMBARDIA (84,82) Lodi Cremona
899	VESCOVATO	TITOLARI DELLA CONCESSIONE e relative quote di partecipazione (%) ENI (100) (r.u.)	PROVVEDIMENTI CONCERNENTI LA CONCESSIONE Data 20/10/1997 8/5/2002 8/5/2002 21/5/2008 Natura del provvedimento Attribuzione Proroga Approvazione programma lavoro Proroga	PERIODO DI VIGENZA -	SCADENZA 01/01/2012	AREA (Kmq) 29,13	UBICAZIONE DELLA CONCESSIONE LOMBARDIA (29,13) Cremona
900	VILLAFORTUNA-TRECATE	TITOLARI DELLA CONCESSIONE e relative quote di partecipazione (%) ENI (100) (r.u.)	PROVVEDIMENTI CONCERNENTI LA CONCESSIONE Data 17/2/1998 Natura del provvedimento Attribuzione	PERIODO DI VIGENZA -	SCADENZA 01/01/2017	AREA (Kmq) 142,41	UBICAZIONE DELLA CONCESSIONE PIEMONTE (77,71) Novara LOMBARDIA (64,7) Milano

ELENCO DELLE CONCESSIONI DI COLTIVAZIONE ACCORDATE NELLA TERRAFERMA - Aggiornamento 30/settembre/2008

902	CODICE E DENOMINAZIONE DELLA CONCESSIONE DOSSO DEGLI ANGELI	TITOLARI DELLA CONCESSIONE e relative quote di partecipazione (%) ENI (100) (r.u.)	Data 23/2/1998	PROVVEDIMENTI CONCERNENTI LA CONCESSIONE Natura del provvedimento Attribuzione	Decorrenza 1/1/1997	BUIG XLII - 3	PERIODO DI VIGENZA -	SCADENZA 01/01/2017	AREA (Kmq) 118,46	UBICAZIONE DELLA CONCESSIONE EMILIA ROMAGNA (1,18,46) Ravenna Ferrara
904	CODICE E DENOMINAZIONE DELLA CONCESSIONE GAGGIANO	TITOLARI DELLA CONCESSIONE e relative quote di partecipazione (%) ENI (100) (r.u.)	Data 17/3/1998	PROVVEDIMENTI CONCERNENTI LA CONCESSIONE Natura del provvedimento Attribuzione	Decorrenza 1/1/1997	BUIG XLII - 4	PERIODO DI VIGENZA -	SCADENZA 01/01/2017	AREA (Kmq) 101,64	UBICAZIONE DELLA CONCESSIONE LOMBARDIA (101,64) Pavia Milano
	Nota: Presentata istanza di proroga pubblicata nel B.U.I.G. - Anno L - N. 1.									
905	CODICE E DENOMINAZIONE DELLA CONCESSIONE BAGNOLO MELLA	TITOLARI DELLA CONCESSIONE e relative quote di partecipazione (%) ENI (100) (r.u.)	Data 21/4/1998	PROVVEDIMENTI CONCERNENTI LA CONCESSIONE Natura del provvedimento Attribuzione	Decorrenza 1/1/1997	BUIG XLII - 5	PERIODO DI VIGENZA -	SCADENZA 01/01/2017	AREA (Kmq) 60,43	UBICAZIONE DELLA CONCESSIONE LOMBARDIA (60,43) Brescia
906	CODICE E DENOMINAZIONE DELLA CONCESSIONE SAN GERVASIO	TITOLARI DELLA CONCESSIONE e relative quote di partecipazione (%) ENI (100) (r.u.)	Data 21/4/1998	PROVVEDIMENTI CONCERNENTI LA CONCESSIONE Natura del provvedimento Attribuzione	Decorrenza 1/1/1997	BUIG XLII - 5	PERIODO DI VIGENZA -	SCADENZA 01/01/2017	AREA (Kmq) 77,45	UBICAZIONE DELLA CONCESSIONE LOMBARDIA (77,45) Brescia
908	CODICE E DENOMINAZIONE DELLA CONCESSIONE OVANENGO	TITOLARI DELLA CONCESSIONE e relative quote di partecipazione (%) ENI (100) (r.u.)	Data 22/5/1998	PROVVEDIMENTI CONCERNENTI LA CONCESSIONE Natura del provvedimento Attribuzione	Decorrenza 1/1/1997	BUIG XLII - 6	PERIODO DI VIGENZA -	SCADENZA 01/01/2017	AREA (Kmq) 41,11	UBICAZIONE DELLA CONCESSIONE LOMBARDIA (41,11) Brescia
910	CODICE E DENOMINAZIONE DELLA CONCESSIONE CANONICA	TITOLARI DELLA CONCESSIONE e relative quote di partecipazione (%) ENI (100) (r.u.)	Data 18/6/1998	PROVVEDIMENTI CONCERNENTI LA CONCESSIONE Natura del provvedimento Attribuzione	Decorrenza 1/1/1997	BUIG XLII - 6	PERIODO DI VIGENZA -	SCADENZA 01/01/2002	AREA (Kmq) 53,02	UBICAZIONE DELLA CONCESSIONE LOMBARDIA (53,02) Milano Bergamo
	Nota: Presentata istanza di proroga pubblicata nel B.U.I.G. - Anno XLV - N. 8									
911	CODICE E DENOMINAZIONE DELLA CONCESSIONE PESSANO	TITOLARI DELLA CONCESSIONE e relative quote di partecipazione (%) ENI (100) (r.u.)	Data 18/6/1998	PROVVEDIMENTI CONCERNENTI LA CONCESSIONE Natura del provvedimento Attribuzione	Decorrenza 1/1/1997	BUIG XLII - 6	PERIODO DI VIGENZA -	SCADENZA 01/01/2012	AREA (Kmq) 57,85	UBICAZIONE DELLA CONCESSIONE LOMBARDIA (57,85) Milano

ELENCO DELLE CONCESSIONI DI COLTIVAZIONE ACCORDATE NELLA TERRAFERMA - Aggiornamento 30/settembre/2008

913	CODICE E DENOMINAZIONE DELLA CONCESSIONE	TITOLARI DELLA CONCESSIONE e relative quote di partecipazione (%)	PROVVEDIMENTI CONCERNENTI LA CONCESSIONE	PERIODO DI VIGENZA	SCADENZA	AREA (Kmq)	UBICAZIONE DELLA CONCESSIONE
	SETTALA	ENI (100) (r.u.)	Data 18/6/1998 15/10/2001 Natura del provvedimento Attribuzione Conferma Decorrenza 1/1/1997 15/10/2001 XLII - 6 XLV - 11	-	01/01/2017	84,55	LOMBARDIA (84,55) Milano Lodi
914	CODICE E DENOMINAZIONE DELLA CONCESSIONE	TITOLARI DELLA CONCESSIONE e relative quote di partecipazione (%)	PROVVEDIMENTI CONCERNENTI LA CONCESSIONE	PERIODO DI VIGENZA	SCADENZA	AREA (Kmq)	UBICAZIONE DELLA CONCESSIONE
	SPILAMBERTO	ENI (100) (r.u.)	Data 8/6/1998 Natura del provvedimento Attribuzione Decorrenza 1/1/1997 XLII - 6	-	01/01/2017	139,82	EMILIA ROMAGNA (139,82) Modena Bologna
915	CODICE E DENOMINAZIONE DELLA CONCESSIONE	TITOLARI DELLA CONCESSIONE e relative quote di partecipazione (%)	PROVVEDIMENTI CONCERNENTI LA CONCESSIONE	PERIODO DI VIGENZA	SCADENZA	AREA (Kmq)	UBICAZIONE DELLA CONCESSIONE
	MIRANDOLA	ENI (100) (r.u.)	Data 15/6/1998 Natura del provvedimento Attribuzione Decorrenza 1/1/1997 XLII - 6	-	01/01/2017	121,96	EMILIA ROMAGNA (121,66) Reggio Emilia Modena LOMBARDIA (0,3) Mantova
916	CODICE E DENOMINAZIONE DELLA CONCESSIONE	TITOLARI DELLA CONCESSIONE e relative quote di partecipazione (%)	PROVVEDIMENTI CONCERNENTI LA CONCESSIONE	PERIODO DI VIGENZA	SCADENZA	AREA (Kmq)	UBICAZIONE DELLA CONCESSIONE
	PORTO CORSINI TERRA	ENI (100) (r.u.)	Data 15/6/1998 Natura del provvedimento Attribuzione Decorrenza 1/1/1997 XLII - 6	-	01/01/2017	56,65	EMILIA ROMAGNA (56,65) Ravenna
917	CODICE E DENOMINAZIONE DELLA CONCESSIONE	TITOLARI DELLA CONCESSIONE e relative quote di partecipazione (%)	PROVVEDIMENTI CONCERNENTI LA CONCESSIONE	PERIODO DI VIGENZA	SCADENZA	AREA (Kmq)	UBICAZIONE DELLA CONCESSIONE
	RAVENNA TERRA	ENI (100) (r.u.)	Data 15/6/1998 Natura del provvedimento Attribuzione Decorrenza 1/1/1997 XLII - 6	-	01/01/2012	98,28	EMILIA ROMAGNA (98,28) Ravenna
918	CODICE E DENOMINAZIONE DELLA CONCESSIONE	TITOLARI DELLA CONCESSIONE e relative quote di partecipazione (%)	PROVVEDIMENTI CONCERNENTI LA CONCESSIONE	PERIODO DI VIGENZA	SCADENZA	AREA (Kmq)	UBICAZIONE DELLA CONCESSIONE
	RECOVATO	GAS PLUS ITALIANA (100) (r.u.)	Data 15/6/1998 26/4/2001 12/2/2004 20/7/2004 Natura del provvedimento Attribuzione Trasferimento Cambio intestazione Cambio intestazione Decorrenza 1/1/1997 26/2/2001 1/1/2004 18/5/2004 XLII - 6 XLV - 5 XLVIII - 3 XLVIII - 8	-	01/01/2017	36,75	EMILIA ROMAGNA (36,75) Modena Bologna

ELENCO DELLE CONCESSIONI DI COLTIVAZIONE ACCORDATE NELLA TERRAFERMA - Aggiornamento 30/settembre/2008

919	CODICE E DENOMINAZIONE DELLA CONCESSIONE	TITOLARI DELLA CONCESSIONE e relative quote di partecipazione (%)	PROVVEDIMENTI CONCERNENTI LA CONCESSIONE	PERIODO DI VIGENZA	SCADENZA	AREA (Kmq)	UBICAZIONE DELLA CONCESSIONE
	RIVALTA	ENI (100) (r.u.)	Data 15/6/1998 Natura del provvedimento Attribuzione Decorrenza 1/1/1997 XLII - 6	-	01/01/2002	19,59	EMILIA ROMAGNA (19,59) Reggio Emilia
	Nota: Presentata istanza di proroga pubblicata nel B.U.I.G. - Anno XLV - N. 1						
920	CODICE E DENOMINAZIONE DELLA CONCESSIONE	TITOLARI DELLA CONCESSIONE e relative quote di partecipazione (%)	PROVVEDIMENTI CONCERNENTI LA CONCESSIONE	PERIODO DI VIGENZA	SCADENZA	AREA (Kmq)	UBICAZIONE DELLA CONCESSIONE
	SAN POTTIO	ENI (100) (r.u.)	Data 15/6/1998 10/3/2004 Natura del provvedimento Attribuzione Proroga Decorrenza 1/1/1997 XLII - 6 1/1/2002 XLVIII - 4	-	01/01/2007	73,78	EMILIA ROMAGNA (73,78) Ravenna
	Nota: Presentata istanza di proroga pubblicata nel B.U.I.G. - Anno L - N. 1.						
921	CODICE E DENOMINAZIONE DELLA CONCESSIONE	TITOLARI DELLA CONCESSIONE e relative quote di partecipazione (%)	PROVVEDIMENTI CONCERNENTI LA CONCESSIONE	PERIODO DI VIGENZA	SCADENZA	AREA (Kmq)	UBICAZIONE DELLA CONCESSIONE
	TRESIGALLO	ENI (100) (r.u.)	Data 15/6/1998 15/10/2001 Natura del provvedimento Attribuzione Conferma Decorrenza 1/1/1997 XLII - 6 15/10/2001 XLV - 11	-	01/01/2017	100,15	EMILIA ROMAGNA (100,15) Ferrara
	Nota: Presentata istanza di rinuncia pubblicata nel B.U.I.G. - Anno XLVIII - N. 9.						
922	CODICE E DENOMINAZIONE DELLA CONCESSIONE	TITOLARI DELLA CONCESSIONE e relative quote di partecipazione (%)	PROVVEDIMENTI CONCERNENTI LA CONCESSIONE	PERIODO DI VIGENZA	SCADENZA	AREA (Kmq)	UBICAZIONE DELLA CONCESSIONE
	ALFONSINE	ENI (100) (r.u.)	Data 18/6/1998 27/9/2001 Natura del provvedimento Attribuzione Conferma Decorrenza 1/1/1997 XLII - 6 27/9/2001 XLV - 10	-	01/01/2017	85,88	EMILIA ROMAGNA (85,88) Ravenna
924	CODICE E DENOMINAZIONE DELLA CONCESSIONE	TITOLARI DELLA CONCESSIONE e relative quote di partecipazione (%)	PROVVEDIMENTI CONCERNENTI LA CONCESSIONE	PERIODO DI VIGENZA	SCADENZA	AREA (Kmq)	UBICAZIONE DELLA CONCESSIONE
	SANTERNO	ENI (100) (r.u.)	Data 18/6/1998 Natura del provvedimento Attribuzione Decorrenza 1/1/1997 XLII - 6	-	01/01/2017	39,39	EMILIA ROMAGNA (39,39) Ravenna Bologna
926	CODICE E DENOMINAZIONE DELLA CONCESSIONE	TITOLARI DELLA CONCESSIONE e relative quote di partecipazione (%)	PROVVEDIMENTI CONCERNENTI LA CONCESSIONE	PERIODO DI VIGENZA	SCADENZA	AREA (Kmq)	UBICAZIONE DELLA CONCESSIONE
	PIETRAMALA	SIM (100) (r.u.)	Data 4/8/1999 Natura del provvedimento Unificazione Decorrenza 4/8/1999 XLIII - 9	-	15/01/2006	27,16	TOSCANA (21,86) Firenze EMILIA ROMAGNA (5,3) Bologna
	Nota: Presentata istanza di proroga pubblicata nel B.U.I.G. - Anno XLIX - N. 7.						

ELENCO DELLE CONCESSIONI DI COLTIVAZIONE ACCORDATE NELLA TERRAFERMA - Aggiornamento 30/settembre/2008

927	CODICE E DENOMINAZIONE DELLA CONCESSIONE RECOLETA	TITOLARI DELLA CONCESSIONE e relative quote di partecipazione (%) GAS PLUS ITALIANA (100) (r.u.)	PROVVEDIMENTI CONCERNENTI LA CONCESSIONE Data 8/9/1999 12/2/2004 20/7/2004	Natura del provvedimento Conferimento Cambio intestazione Cambio intestazione	Decorrenza 8/9/1999 1/1/2004 18/5/2004	BUIG XLIII - 10 XLVIII - 3 XLVIII - 8	PERIODO DI VIGENZA -	SCADENZA 08/09/2019	AREA (Kmq) 44,62	UBICAZIONE DELLA CONCESSIONE BASILICATA (44,62) Matera
928	CODICE E DENOMINAZIONE DELLA CONCESSIONE GORGOGNONE	TITOLARI DELLA CONCESSIONE e relative quote di partecipazione (%) TOTAL ITALIA (75) (r.u.) SHELL ITALIA E P (25)	PROVVEDIMENTI CONCERNENTI LA CONCESSIONE Data 19/11/1999 16/3/2000 20/3/2000 29/11/2000 20/4/2001 15/11/2002 5/6/2003 16/7/2003 12/2/2004 31/7/2007	Natura del provvedimento Unificazione Approvazione nuovo programma di ricerca Cambio intestazione quota Cambio intestazione quota Cambio intestazione quota Trasferimento quota e nomina r.u. Cambio intestazione quota Cambio intestazione quota Cambio intestazione quota Adeguamento programma lavori	Decorrenza 19/11/1999 16/3/2000 1/1/2000 3/3/2000 1/10/2000 1/8/2002 1/5/2003 26/5/2003 31/12/2003 31/7/2007	BUIG XLIII - 12 XLIV - 5 XLIV - 4 XLIV - 12 XLV - 5 XLVI - 12 XLVII - 7 XLVII - 8 XLVIII - 3 LI - 8	PERIODO DI VIGENZA -	SCADENZA 14/07/2013	AREA (Kmq) 290,59	UBICAZIONE DELLA CONCESSIONE BASILICATA (290,59) Potenza Matera
930	CODICE E DENOMINAZIONE DELLA CONCESSIONE MIGLIANICO	TITOLARI DELLA CONCESSIONE e relative quote di partecipazione (%) ENI (100) (r.u.)	PROVVEDIMENTI CONCERNENTI LA CONCESSIONE Data 19/4/2002 6/7/2005	Natura del provvedimento Conferimento Modifica programma lavoro	Decorrenza 19/4/2002 6/7/2005	BUIG XLVI - 5 XLIX - 8	PERIODO DI VIGENZA 1° periodo	SCADENZA 19/04/2022	AREA (Kmq) 29,3	UBICAZIONE DELLA CONCESSIONE ABRUZZO (29,3) Chieti
931	CODICE E DENOMINAZIONE DELLA CONCESSIONE QUARTO	TITOLARI DELLA CONCESSIONE e relative quote di partecipazione (%) ENI (66,6666666666667) (r.u.) EDISON (33,3333333333333)	PROVVEDIMENTI CONCERNENTI LA CONCESSIONE Data 12/1/2004 12/2/2004	Natura del provvedimento Conferimento Intestazione quota	Decorrenza 12/1/2004 12/1/2004	BUIG XLVIII - 2 XLVIII - 3	PERIODO DI VIGENZA 1° periodo	SCADENZA 12/01/2024	AREA (Kmq) 58,42	UBICAZIONE DELLA CONCESSIONE EMILIA ROMAGNA (58,42) Piacenza
932	CODICE E DENOMINAZIONE DELLA CONCESSIONE VAL D'AGRI	TITOLARI DELLA CONCESSIONE e relative quote di partecipazione (%) ENI (60,77) (r.u.) SHELL ITALIA E P (39,23)	PROVVEDIMENTI CONCERNENTI LA CONCESSIONE Data 28/12/2005 18/2/2008	Natura del provvedimento Unificazione Adeguamento ripartizione quote	Decorrenza 28/12/2005 18/2/2008	BUIG L - 1 LII - 3	PERIODO DI VIGENZA -	SCADENZA 26/10/2019	AREA (Kmq) 660,15	UBICAZIONE DELLA CONCESSIONE BASILICATA (660,15) Potenza

ELENCO DELLE CONCESSIONI DI COLTIVAZIONE ACCORDATE NEL SOTTOFONDO MARINO - Aggiornamento 30/ settembre/2008

CONCESSIONI DI COLTIVAZIONE ACCORDATE NEL SOTTOFONDO MARINO

Leggi 21 luglio 1967, n. 613 e successive modificazioni, 9 gennaio 1991, n. 9 e Decreto Legislativo 25 novembre 1996, n. 625

Nel sottofondo marino sono vigenti n. 66 CONCESSIONI DI COLTIVAZIONE per complessivi 9387,55 Km²

Zona marina	Numero concessioni	Superficie (Km ²)
EMILIA ROMAGNA	0	15,00
ZONA A	37	4.066,79
ZONA B	19	3.365,13
ZONA C	4	1.168,55
ZONA D	3	153,41
ZONA F	3	618,67

Nota:

Nel caso di titoli afferenti a due o più zone finitime, a ciascuna di tali zone viene attribuita la parte di area del titolo minerario ad essa afferente e l'unità mineraria viene attribuita alla zona cui compete la parte maggiore dell'area del titolo medesimo

ELENCO DELLE CONCESSIONI DI COLTIVAZIONE ACCORDATE NEL SOTTOFONDO MARINO - Aggiornamento 30/ settembre/2008

952 CODICE E DENOMINAZIONE DELLA CONCESSIONE	TITOLARI DELLA CONCESSIONE e relative quote di partecipazione (%) ENI (100) (r.u.)	PROVVEDIMENTI CONCERNENTI LA CONCESSIONE		PERIODO DI VIGENZA	SCADENZA	AREA (Kmq)	UBICAZIONE DELLA CONCESSIONE	
		Data	Natura del provvedimento					Decorrenza
CERVIA MARE		24/2/1967	Natura del provvedimento	12/9/1966	-	30	ZONA A (30)	
			Conferimento	12/9/1966				XI - 5
		12/3/1968	Conferma	12/9/1966				XII - 7
		31/7/1986	Approvazione piano sviluppo	31/7/1986				XXXI - 3
		24/3/1992	Approvazione nuovo piano sviluppo	24/3/1992				XXXVI - 5
		26/8/1996	Proroga	12/9/1996				XL - 9
		13/2/1998	Cambio intestazione	1/1/1998				XLII - 3
		20/2/2001	Modifica programma sviluppo	20/2/2001				XLV - 3
		23/8/2006	Proroga	12/9/2006				L - 9
953 CODICE E DENOMINAZIONE DELLA CONCESSIONE	TITOLARI DELLA CONCESSIONE e relative quote di partecipazione (%) ENI (100) (r.u.)	PROVVEDIMENTI CONCERNENTI LA CONCESSIONE		PERIODO DI VIGENZA	SCADENZA	AREA (Kmq)	UBICAZIONE DELLA CONCESSIONE	
FASCIA CERVIA MARE		1/8/1967	Natura del provvedimento	1/8/1967	-	27,0196	ZONA A (27,0196)	
			Conferimento	1/8/1967				XI - 9
		12/3/1968	Conferma	1/8/1967				XII - 9
		31/7/1986	Approvazione piano sviluppo	31/7/1986				XXXI - 3
		24/3/1992	Approvazione nuovo piano sviluppo	24/3/1992				XXXVI - 5
		21/11/1997	Proroga	1/8/1997				XLI - 12
		13/2/1998	Cambio intestazione	1/1/1998				XLII - 3
		20/2/2001	Modifica programma sviluppo	20/2/2001				XLV - 3
		10/6/2008	Proroga	1/8/2007				LII - 7
		954 CODICE E DENOMINAZIONE DELLA CONCESSIONE	TITOLARI DELLA CONCESSIONE e relative quote di partecipazione (%) EDISON (95) (r.u.) GAS PLUS ITALIANA (5)	PROVVEDIMENTI CONCERNENTI LA CONCESSIONE				PERIODO DI VIGENZA
B.C 1.LF Nota: Presentata istanza di riconoscimento della marginalità economica pubblicata nel B.U.I.G. Anno L - N. 1.		27/8/1970	Natura del provvedimento	27/8/1970	-	93,19	ZONA B (93,19)	
			Conferimento	27/8/1970				XV - 2
		2/9/1974	Ampliamento	29/5/1974				XIX - 1
		19/4/1979	Cambio intestazione quota	27/11/1978				XXIII - 8
		4/8/1993	Cambio intestazione quota	23/4/1992				XXXVII - 10
		9/5/1996	Cambio intestazione quota	1/1/1996				XL - 6
		9/5/1996	Cambio intestazione quota	1/3/1996				XL - 6
		23/11/1998	Cambio intestazione quota	29/6/1998				XLII - 12
		15/9/1999	Cambio intestazione quota	1/7/1999				XLIII - 10
		31/5/2001	Proroga	27/8/2000				XLV - 6
		12/2/2004	Cambio intestazione quota	1/12/2003				XLVIII - 3
12/2/2004	Cambio intestazione quota	1/1/2004	XLVIII - 3					
20/7/2004	Cambio intestazione quota	18/5/2004	XLVIII - 8					

ELENCO DELLE CONCESSIONI DI COLTIVAZIONE ACCORDATE NEL SOTTOFONDO MARINO - Aggiornamento 30/ settembre/2008

959	CODICE E DENOMINAZIONE DELLA CONCESSIONE	TITOLARI DELLA CONCESSIONE e relative quote di partecipazione (%)	PROVVEDIMENTI CONCERNENTI LA CONCESSIONE		PERIODO DI VIGENZA	SCADENZA	AREA (Kmq)	UBICAZIONE DELLA CONCESSIONE
			Data	Natura del provvedimento				
	A.C.3.AS	ENI (100) (r.u.)	3/12/1970 10/3/1971 6/8/1993 20/9/1996 13/2/1998 13/6/2001	Decorrenza Conferimento Trasferimento quota Approvazione nuovo piano sviluppo Modifica programma sviluppo Cambio intestazione Proroga	XV - 1 XV - 4 XXXVII - 9 XL - 10 XLII - 3 XLV - 7	03/12/2010	23,476	ZONA A (23,476)
	960							
	A.C.4.AS	ENI (100) (r.u.)	15/3/1973 7/7/1973 31/7/1986 24/3/1992 13/2/1998 20/2/2001 27/11/2003	Decorrenza Conferimento Trasferimento quota Approvazione nuovo piano sviluppo Cambio intestazione Modifica programma sviluppo Proroga	XVII - 6 XVII - 11 XXXI - 3 XXXVI - 5 XLII - 3 XLV - 3 XLVIII - 1	15/03/2013	23,87	ZONA A (23,87)
	961							
	B.C.3.AS	ENI (100) (r.u.)	7/7/1973 30/10/1974 7/2/1976 14/12/1981 31/7/1986 13/2/1998 4/12/1998 23/10/2000 12/5/2003	Decorrenza Conferimento Trasferimento quota Trasferimento quota Ampliamento Modifica programma lavoro Cambio intestazione Approvazione programma sviluppo ed esplorazione approvazione programma sviluppo e perforazione Proroga	XVIII - 2 XIX - 3 XX - 5 XXVI - 6 XXXI - 2 XLII - 3 XLIII - 1 XLIV - 11 XLVII - 6	07/07/2013	221,69	ZONA B (221,69)
	962							
	B.C.4.AS	ENI (100) (r.u.)	7/7/1973 30/10/1974 7/2/1976 13/2/1998 7/4/2003	Decorrenza Conferimento Trasferimento quota Trasferimento quota Cambio intestazione Proroga	XVIII - 2 XIX - 3 XX - 5 XLII - 3 XLVII - 5	07/07/2013	147,17	ZONA B (147,17)

Nota: Presentata istanza di proroga pubblicata nel B.U.I.G. Anno XLVI - N. 8.

ELENCO DELLE CONCESSIONI DI COLTIVAZIONE ACCORDATE NEL SOTTOFONDO MARINO - Aggiornamento 30/ settembre/2008

963	CODICE E DENOMINAZIONE DELLA CONCESSIONE D.C 1.AG	TITOLARI DELLA CONCESSIONE e relative quote di partecipazione (%) ENI (100) (r.u.)	PROVVEDIMENTI CONCERNENTI LA CONCESSIONE Data 7/7/1973 5/7/1994 13/2/1998 11/2/2003	Natura del provvedimento Conferimento Aggiornamento programma lavoro Cambio intestazione Proroga	Decorrenza 7/7/1973 5/7/1994 1/1/1998 7/7/2003	BUIG XVII - 2 XXXVIII - 8 XLII - 3 XLVII - 3	PERIODO DI VIGENZA -	SCADENZA 07/07/2013	AREA (Kmq) 68,42	UBICAZIONE DELLA CONCESSIONE ZONA D (68,42)
964	CODICE E DENOMINAZIONE DELLA CONCESSIONE A.C 5.AV	TITOLARI DELLA CONCESSIONE e relative quote di partecipazione (%) ENI (100) (r.u.)	PROVVEDIMENTI CONCERNENTI LA CONCESSIONE Data 3/3/1974 23/7/1975 9/4/1976 30/6/1980 4/3/1996 13/2/1998 3/12/2004	Natura del provvedimento Conferimento Trasferimento quota Trasferimento quota Trasferimento quota Modifica programma lavoro Cambio intestazione Proroga	Decorrenza 3/3/1974 23/7/1975 9/4/1976 30/6/1980 4/3/1996 1/1/1998 3/3/2004	BUIG XVIII - 6 XX - 1 XX - 6 XXIV - 7 XL - 4 XLII - 3 XLIX - 1	PERIODO DI VIGENZA -	SCADENZA 03/03/2014	AREA (Kmq) 19,16	UBICAZIONE DELLA CONCESSIONE ZONA A (19,16)
965	CODICE E DENOMINAZIONE DELLA CONCESSIONE A.C 7.AS	TITOLARI DELLA CONCESSIONE e relative quote di partecipazione (%) ENI (100) (r.u.)	PROVVEDIMENTI CONCERNENTI LA CONCESSIONE Data 12/11/1974 7/2/1976 26/6/1981 20/11/1985 13/2/1998 25/1/1999 10/5/2004	Natura del provvedimento Conferimento Trasferimento quota Ampliamento Modifica programma lavoro Cambio intestazione Modifica programma sviluppo Proroga	Decorrenza 12/11/1974 7/2/1976 23/10/1979 20/11/1985 1/1/1998 25/1/1999 12/11/2004	BUIG XIX - 4 XX - 5 XXVI - 4 XXX - 4 XLII - 3 XLIII - 2 XLVIII - 6	PERIODO DI VIGENZA -	SCADENZA 12/11/2014	AREA (Kmq) 210,16	UBICAZIONE DELLA CONCESSIONE ZONA A (210,16)
966	CODICE E DENOMINAZIONE DELLA CONCESSIONE B.C 5.AS	TITOLARI DELLA CONCESSIONE e relative quote di partecipazione (%) ENI (100) (r.u.)	PROVVEDIMENTI CONCERNENTI LA CONCESSIONE Data 12/11/1974 7/2/1976 5/10/1996 13/2/1998 3/12/2004	Natura del provvedimento Conferimento Trasferimento quota Modifica programma lavoro Cambio intestazione Proroga	Decorrenza 12/11/1974 7/2/1976 5/10/1996 1/1/1998 12/11/2004	BUIG XIX - 4 XX - 5 XL - 11 XLII - 3 XLIX - 1	PERIODO DI VIGENZA -	SCADENZA 12/11/2014	AREA (Kmq) 98,35	UBICAZIONE DELLA CONCESSIONE ZONA B (98,35)
967	CODICE E DENOMINAZIONE DELLA CONCESSIONE A.C 6.AS	TITOLARI DELLA CONCESSIONE e relative quote di partecipazione (%) ENI (100) (r.u.)	PROVVEDIMENTI CONCERNENTI LA CONCESSIONE Data 12/11/1974 7/2/1976 13/2/1998 3/12/2004	Natura del provvedimento Conferimento Trasferimento quota Cambio intestazione Proroga	Decorrenza 12/11/1974 7/2/1976 1/1/1998 12/11/2004	BUIG XIX - 5 XX - 5 XLII - 3 XLIX - 1	PERIODO DI VIGENZA -	SCADENZA 12/11/2014	AREA (Kmq) 33,37	UBICAZIONE DELLA CONCESSIONE ZONA A (33,37)

ELENCO DELLE CONCESSIONI DI COLTIVAZIONE ACCORDATE NEL SOTTOFONDO MARINO - Aggiornamento 30/ settembre/2008

968

CODICE E DENOMINAZIONE DELLA CONCESSIONE	TITOLARI DELLA CONCESSIONE e relative quote di partecipazione (%)	PROVVEDIMENTI CONCERNENTI LA CONCESSIONE		PERIODO DI VIGENZA	SCADENZA	AREA (Kmq)	UBICAZIONE DELLA CONCESSIONE
		Data	Natura del provvedimento				
B.C 7.LF Nota: Presentata istanza di unificazione con la concessione «FIUME TENNA» pubblicata nel B.U.I.G. - Anno XX - N. 6.	EDISON (95) (r.u.) GAS PLUS ITALIANA (5)	20/5/1975	Conferimento	29/5/1974	XIX - 9	201	ZONA B (201)
		19/4/1979	Cambio intestazione quota	27/11/1978	XXIII - 8		
		7/4/1989	Trasferimento quota	7/4/1989	XXXIII - 11		
		4/8/1993	Cambio intestazione quota	23/4/1992	XXXVII - 10		
		4/3/1994	Trasferimento quota	2/10/1989	XXXVIII - 4		
		4/3/1994	Sospensione attività di sviluppo	23/3/1993	XXXVIII - 4		
		18/3/1996	Proroga sospensione attività di sviluppo	23/3/1995	XL - 4		
		9/5/1996	Cambio intestazione quota	1/1/1996	XL - 6		
		9/5/1996	Cambio intestazione quota	1/3/1996	XL - 6		
		30/4/1997	Modifica programma sviluppo	30/4/1997	XLI - 5		
		23/11/1998	Cambio intestazione quota	29/6/1998	XLII - 12		
		15/9/1999	Cambio intestazione quota	1/7/1999	XLIII - 10		
		12/2/2004	Cambio intestazione quota	1/12/2003	XLVIII - 3		
		12/2/2004	Cambio intestazione quota	1/1/2004	XLVIII - 3		
		27/5/2004	Proroga	29/5/2004	XLVIII - 6		
		20/7/2004	Cambio intestazione quota	18/5/2004	XLVIII - 8		

ELENCO DELLE CONCESSIONI DI COLTIVAZIONE ACCORDATE NEL SOTTOFONDO MARINO - Aggiornamento 30/ settembre/2008

970

CODICE E DENOMINAZIONE DELLA CONCESSIONE	TITOLARI DELLA CONCESSIONE e relative quote di partecipazione (%)	PROVVEDIMENTI CONCERNENTI LA CONCESSIONE		PERIODO DI VIGENZA	SCADENZA	AREA (Kmq)	UBICAZIONE DELLA CONCESSIONE
		Data	Natura del provvedimento				
A.C 8.ME	ENI (81) (r.u.) EDISON (19)	5/11/1975	Conferimento	Decorrenza	05/11/2015	51,27	ZONA A (51,27)
		10/6/1976	Rettifica	5/11/1975	-		
		24/11/1978	Trasferimento quota	10/6/1976	XX - 1		
		16/12/1980	Estensione titolarità	24/11/1978	XX - 8		
		26/4/1983	Cambio intestazione quota	16/12/1980	XXXIII - 7		
		25/10/1985	Cambio intestazione quota	26/4/1983	XXV - 4		
		31/7/1986	Cambio intestazione quota	1/1/1985	XXVII - 8		
		19/1/1987	Modifica programma lavoro	24/12/1985	XXX - 4		
		20/7/1987	Trasferimento quota	19/1/1987	XXXI - 8		
		8/11/1988	Cambio intestazione quota	1/12/1986	XXXII - 4		
		8/8/1991	Trasferimento quota	26/11/1987	XXXIII - 7		
		12/5/1992	Cambio intestazione quota	1/7/1989	XXXVI - 6		
		2/9/1993	Trasferimento quota	19/6/1991	XXXVI - 11		
		2/9/1993	Cambio intestazione quota	1/8/1992	XXXVII - 10		
		9/5/1996	Cambio intestazione quota	4/11/1992	XXXVII - 10		
		6/3/1997	Trasferimento quota	1/3/1996	XL - 6		
		13/2/1998	Ridenominazione	11/7/1996	XLI - 4		
		25/3/1998	Cambio intestazione quota	6/3/1997	XLI - 4		
		20/3/2000	Modifica programma sviluppo	1/1/1998	XLII - 3		
		20/4/2001	Cambio intestazione quota	25/3/1998	XLII - 4		
		18/9/2001	Trasferimento quota	1/1/2000	XLIV - 4		
		12/2/2004	Intestazione quota	1/10/2000	XLV - 5		
		28/11/2005	Proroga	29/6/2001	XLV - 10		
		28/11/2005	Approvazione nuovo programma lavoro	1/12/2003	XLVIII - 3		
		5/11/2005	XLIX - 12				
		28/11/2005	XLIX - 12				

ELENCO DELLE CONCESSIONI DI COLTIVAZIONE ACCORDATE NEL SOTTOFONDO MARINO - Aggiornamento 30/ settembre/2008

CODICE E DENOMINAZIONE DELLA CONCESSIONE	TITOLARI DELLA CONCESSIONE e relative quote di partecipazione (%)	PROVVEDIMENTI CONCERNENTI LA CONCESSIONE		PERIODO DI VIGENZA	SCADENZA	AREA (Kmq)	UBICAZIONE DELLA CONCESSIONE
		Data	Natura del provvedimento				
971 B.C 8.LF	EDISON (61,7175) (r.u.) ENI (38,2825)	9/3/1978 20/11/1978 16/7/1979 13/9/1982 4/4/1984 8/5/1984 20/11/1985 15/4/1987 3/7/1989 29/6/1990	Natura del provvedimento Conferimento Trasferimento quota Cambio intestazione quota Trasferimento quota Modifica programma lavoro Trasferimento quota Approvazione programma definitivo Trasferimento quota Modifica programma lavoro Approvazione nuovo programma lavoro	9/3/1978 20/11/1978 27/11/1978 3/9/1982 4/4/1984 8/5/1984 20/11/1985 15/4/1987 3/7/1989 29/6/1990	-	369,62	ZONA B (369,62)
972 D.C 2.AG	EDISON (100) (r.u.)	9/9/1991 4/8/1993 13/2/1998 23/11/1998 15/9/1999 12/2/2004 29/2/2008 29/2/2008	Approvazione nuovo programma di sviluppo e ricerca Cambio intestazione quota Cambio intestazione quota Cambio intestazione quota Cambio intestazione quota Intestazione quota Approvazione programma lavoro Proroga	9/9/1991 23/4/1992 1/1/1998 29/6/1998 1/7/1999 1/12/2003 29/2/2008 9/3/2008	-	44,35	ZONA D (44,35)
973 B.C 9.AS	ENI (66,666667) (r.u.) EDISON (33,333333)	20/11/1978 6/10/1992 2/9/1993 13/2/1998 12/2/2004 10/6/2008	Natura del provvedimento Conferimento Trasferimento quota Cambio intestazione quota Cambio intestazione quota Intestazione quota Proroga	20/11/1978 18/3/1992 4/11/1992 1/1/1998 1/12/2003 20/11/2008	-	262,86	ZONA B (262,86)

ELENCO DELLE CONCESSIONI DI COLTIVAZIONE ACCORDATE NEL SOTTOFONDO MARINO - Aggiornamento 30/ settembre/2008

979	CODICE E DENOMINAZIONE DELLA CONCESSIONE	TITOLARI DELLA CONCESSIONE e relative quote di partecipazione (%)	PROVVEDIMENTI CONCERNENTI LA CONCESSIONE		PERIODO DI VIGENZA	SCADENZA	AREA (Kmq)	UBICAZIONE DELLA CONCESSIONE
			Data	Natura del provvedimento				
	B.C11.AS	ENI (51) (r.u.) EDISON (49)	Decorrenza	Decorrenza	-	26/06/2011	177,59	ZONA B (177,59)
			26/6/1981	Conferimento	XXVI - 1			
			6/10/1992	Trasferimento quota	XXXVII - 10			
			2/9/1993	Cambio intestazione quota	XXXVII - 10			
			13/2/1998	Cambio intestazione quota	XLII - 3			
			12/2/2004	Intestazione quota	XLVIII - 3			
	980							
	CODICE E DENOMINAZIONE DELLA CONCESSIONE	TITOLARI DELLA CONCESSIONE e relative quote di partecipazione (%)	PROVVEDIMENTI CONCERNENTI LA CONCESSIONE		PERIODO DI VIGENZA	SCADENZA	AREA (Kmq)	UBICAZIONE DELLA CONCESSIONE
	A.C10.AG	ENI (100) (r.u.)	Decorrenza	Decorrenza	-	23/10/2009	76,95	ZONA A (76,95)
			26/6/1981	Conferimento	XXVI - 6			
			25/10/1985	Modifica programma lavoro	XXX - 4			
			13/2/1998	Cambio intestazione	XLII - 3			
	981							
	CODICE E DENOMINAZIONE DELLA CONCESSIONE	TITOLARI DELLA CONCESSIONE e relative quote di partecipazione (%)	PROVVEDIMENTI CONCERNENTI LA CONCESSIONE		PERIODO DI VIGENZA	SCADENZA	AREA (Kmq)	UBICAZIONE DELLA CONCESSIONE
	A.C11.AG	ENI (90) (r.u.) ALUMIX (10)	Decorrenza	Decorrenza	-	23/10/2009	154,69	ZONA A (154,69)
			26/6/1981	Conferimento	XXVI - 6			
			27/12/1983	Estensione titolarità	XXVIII - 3			
			25/10/1985	Modifica programma lavoro	XXX - 4			
			4/7/1989	Trasferimento quota	XXXIII - 11			
			13/2/1998	Cambio intestazione quota	XLII - 3			
			4/7/2001	Cambio intestazione quota	XLV - 8			
	983							
	CODICE E DENOMINAZIONE DELLA CONCESSIONE	TITOLARI DELLA CONCESSIONE e relative quote di partecipazione (%)	PROVVEDIMENTI CONCERNENTI LA CONCESSIONE		PERIODO DI VIGENZA	SCADENZA	AREA (Kmq)	UBICAZIONE DELLA CONCESSIONE
	D.C 4-AG	ENI (100) (r.u.)	Decorrenza	Decorrenza	-	31/03/2011	16,9	ZONA D (16,9)
			13/9/1982	Conferimento	XXVI - 10			
			5/7/1994	Aggiornamento programma lavoro	XXXVIII - 8			
			13/2/1998	Cambio intestazione	XLII - 3			
	984							
	CODICE E DENOMINAZIONE DELLA CONCESSIONE	TITOLARI DELLA CONCESSIONE e relative quote di partecipazione (%)	PROVVEDIMENTI CONCERNENTI LA CONCESSIONE		PERIODO DI VIGENZA	SCADENZA	AREA (Kmq)	UBICAZIONE DELLA CONCESSIONE
	A.C12.AG	ENI (100) (r.u.)	Decorrenza	Decorrenza	-	23/10/2009	143,75	ZONA A (143,75)
			13/9/1982	Conferimento	XXVI - 12			
			20/1/1987	Modifica programma lavoro	XXXI - 5			
			17/6/1994	Approvazione nuovo programma di ricerca	XXXVIII - 8			
			13/2/1998	Cambio intestazione	XLII - 3			

Nota: Presentata istanza di proroga pubblicata nel B.U.I.G. Anno LI - N.3.

ELENCO DELLE CONCESSIONI DI COLTIVAZIONE ACCORDATE NEL SOTTOFONDO MARINO - Aggiornamento 30/ settembre/2008

985	CODICE E DENOMINAZIONE DELLA CONCESSIONE	TITOLARI DELLA CONCESSIONE e relative quote di partecipazione (%)	PROVVEDIMENTI CONCERNENTI LA CONCESSIONE		PERIODO DI VIGENZA	SCADENZA	AREA (Kmq)	UBICAZIONE DELLA CONCESSIONE
			Data	Natura del provvedimento				
	A.C13.AS	ENI (51) (r.u.) EDISON (49)	13/9/1982 6/12/1992 2/9/1993 17/6/1994 13/2/1998 12/2/2004	Decorrenza 23/10/1979 18/3/1992 4/11/1992 17/6/1994 1/1/1998 1/12/2003	-	23/10/2009	135,97	ZONA A (135,97)
	B.C13.AS	ENI (51) (r.u.) EDISON (49)	13/9/1982 6/10/1992 2/9/1993 23/7/1996 23/7/1996 13/7/1998 3/3/2000 12/2/2004	Decorrenza 27/5/1980 18/3/1992 4/11/1992 23/7/1996 23/7/1996 1/1/1998 3/3/2000 1/12/2003	-	27/05/2010	395,52	ZONA B (395,52)
	B.C14.AS	ENI (51) (r.u.) EDISON (49)	13/9/1982 6/10/1992 2/9/1993 13/2/1998 14/1/2003 12/2/2004	Decorrenza 27/5/1980 18/3/1992 4/11/1992 1/1/1998 14/1/2003 1/12/2003	-	27/05/2010	228,24	ZONA B (228,24)
	B.C12.AS	ENI (51) (r.u.) EDISON (49)	13/9/1982 20/11/1985 10/7/1989 6/10/1992 2/9/1993 13/2/1998 12/2/2004	Decorrenza 27/5/1980 31/3/1985 10/7/1989 18/3/1992 4/11/1992 1/1/1998 1/12/2003	-	27/05/2010	223,1	ZONA B (223,1)

ELENCO DELLE CONCESSIONI DI COLTIVAZIONE ACCORDATE NEL SOTTOFONDO MARINO - Aggiornamento 30/ settembre/2008

989	CODICE E DENOMINAZIONE DELLA CONCESSIONE	TITOLARI DELLA CONCESSIONE e relative quote di partecipazione (%)	PROVVEDIMENTI CONCERNENTI LA CONCESSIONE		PERIODO DI VIGENZA	SCADENZA	AREA (Kmq)	UBICAZIONE DELLA CONCESSIONE							
			Data	Natura del provvedimento											
A.C14.AS		ENI (51) (r.u.) EDISON (49)	28/4/1983	Natura del provvedimento	Decorrenza	18/03/2011	152,28	ZONA A							
			6/10/1992	Conferimento	18/3/1981	-		(152,28)							
			2/9/1993	Trasferimento quota	18/3/1992										
			13/2/1998	Cambio intestazione quota	4/11/1992										
			12/2/2004	Cambio intestazione quota	1/1/1998										
				Intestazione quota	1/12/2003										
990	CODICE E DENOMINAZIONE DELLA CONCESSIONE	TITOLARI DELLA CONCESSIONE e relative quote di partecipazione (%)	PROVVEDIMENTI CONCERNENTI LA CONCESSIONE		PERIODO DI VIGENZA	SCADENZA	AREA (Kmq)	UBICAZIONE DELLA CONCESSIONE							
			Data	Natura del provvedimento					Decorrenza	BUIG					
			27/4/1983	Conferimento					18/3/1981	XXVII - 8					
			23/2/1984	Rettifica					27/4/1983	XXXVIII - 6					
			4/8/1993	Cambio intestazione quota					23/4/1992	XXXVII - 10					
			6/8/1993	Trasferimento quota					6/11/1990	XXXVII - 9					
			13/2/1998	Cambio intestazione quota					1/1/1998	XLII - 3					
			23/11/1998	Cambio intestazione quota					29/6/1998	XLII - 12					
			15/9/1999	Cambio intestazione quota					1/7/1999	XLIII - 10					
			12/2/2004	Intestazione quota					1/12/2003	XLVIII - 3					
			991	CODICE E DENOMINAZIONE DELLA CONCESSIONE					TITOLARI DELLA CONCESSIONE e relative quote di partecipazione (%)	PROVVEDIMENTI CONCERNENTI LA CONCESSIONE		PERIODO DI VIGENZA	SCADENZA	AREA (Kmq)	UBICAZIONE DELLA CONCESSIONE
										Data	Natura del provvedimento				
17/2/1984	Conferimento e unificazione	17/2/1984			XXVIII - 5										
10/10/1984	Trasferimento quota	10/10/1984			XXIX - 2										
7/8/1985	Cambio intestazione quota	1/1/1985			XXIX - 12										
2/7/1990	Trasferimento quota	1/7/1989			XXXV - 3										
12/5/1992	Cambio intestazione quota	19/6/1991			XXXVI - 11										
2/1/1993	Trasferimento quota	16/1/1992			XXXVII - 9										
2/1/1993	Trasferimento quota e nomina r.u.	1/8/1992			XXXVII - 9										
2/9/1993	Cambio intestazione quota	15/10/1992			XXXVII - 10										
13/2/1998	Cambio intestazione quota	1/1/1998			XLII - 3										
29/9/1999	Cambio intestazione quota	30/11/1998			XLIII - 10										
10/12/1999	Assunzione quota	31/12/1999			XLIV - 1										
12/2/2004	Intestazione quota	1/12/2003			XLVIII - 3										
C.C 6.EO	CODICE E DENOMINAZIONE DELLA CONCESSIONE	TITOLARI DELLA CONCESSIONE e relative quote di partecipazione (%)	PROVVEDIMENTI CONCERNENTI LA CONCESSIONE		PERIODO DI VIGENZA	SCADENZA	AREA (Kmq)	UBICAZIONE DELLA CONCESSIONE							
			Data	Natura del provvedimento					Decorrenza	BUIG					
			17/2/1984	Conferimento e unificazione					17/2/1984	XXVIII - 5					
			10/10/1984	Trasferimento quota					10/10/1984	XXIX - 2					
			7/8/1985	Cambio intestazione quota					1/1/1985	XXIX - 12					
			2/7/1990	Trasferimento quota					1/7/1989	XXXV - 3					
			12/5/1992	Cambio intestazione quota					19/6/1991	XXXVI - 11					
			2/1/1993	Trasferimento quota					16/1/1992	XXXVII - 9					
			2/1/1993	Trasferimento quota e nomina r.u.					1/8/1992	XXXVII - 9					
			2/9/1993	Cambio intestazione quota					15/10/1992	XXXVII - 10					
			13/2/1998	Cambio intestazione quota					1/1/1998	XLII - 3					
			29/9/1999	Cambio intestazione quota					30/11/1998	XLIII - 10					
			10/12/1999	Assunzione quota					31/12/1999	XLIV - 1					
			12/2/2004	Intestazione quota					1/12/2003	XLVIII - 3					

ELENCO DELLE CONCESSIONI DI COLTIVAZIONE ACCORDATE NEL SOTTOFONDO MARINO - Aggiornamento 30/ settembre/2008

993 CODICE E DENOMINAZIONE DELLA CONCESSIONE	TITOLARI DELLA CONCESSIONE e relative quote di partecipazione (%) ENI (100) (r.u.)	PROVVEDIMENTI CONCERNENTI LA CONCESSIONE		PERIODO DI VIGENZA	SCADENZA	AREA (Kmq)	UBICAZIONE DELLA CONCESSIONE						
		Data	Natura del provvedimento					Decorrenza	BUIG				
B.C15.AV		7/9/1984	Conferimento	12/1/1982	XXIX - 2	168,79	ZONA B (168,79)						
		31/7/1986	Approvazione piano sviluppo	31/7/1986	XXXI - 3								
		8/8/1991	Trasferimento quota	1/7/1989	XXXVI - 6								
		12/5/1992	Cambio intestazione quota	19/6/1991	XXXVI - 11								
		2/9/1993	Trasferimento quota	1/8/1992	XXXVII - 10								
		2/9/1993	Cambio intestazione quota	4/11/1992	XXXVII - 10								
		15/10/1995	Cambio intestazione quota	1/1/1985	XXX - 5								
		9/5/1996	Cambio intestazione quota	1/1/1996	XL - 6								
		9/5/1996	Cambio intestazione quota	1/3/1996	XL - 6								
		5/2/1998	Assunzione quota	29/12/1997	XLII - 3								
		13/2/1998	Cambio intestazione quota	1/1/1998	XLII - 3								
		10/3/2000	Assunzione quota	5/3/1998	XLIV - 4								
		995 CODICE E DENOMINAZIONE DELLA CONCESSIONE	A.C16.AG										
												TITOLARI DELLA CONCESSIONE e relative quote di partecipazione (%)	PROVVEDIMENTI CONCERNENTI LA CONCESSIONE
ENI (70) (r.u.)	Natura del provvedimento					Decorrenza	BUIG					539,84	ZONA A (539,84)
EDISON (30)	Conferimento					19/5/1985	XXXI - 2						
	Trasferimento quota					1/7/1989	XXXVI - 6						
	Cambio intestazione quota					19/6/1991	XXXVI - 11						
	Cambio intestazione quota					23/4/1992	XXXVII - 10						
	Trasferimento quota					1/8/1992	XXXVII - 10						
	Cambio intestazione quota					4/11/1992	XXXVII - 10						
	Cambio intestazione quota					1/1/1998	XLII - 3						
	Cambio intestazione quota					29/6/1998	XLII - 12						
	Cambio intestazione quota					1/7/1999	XLIII - 10						
	Intestazione quota					1/12/2003	XLVIII - 3						

ELENCO DELLE CONCESSIONI DI COLTIVAZIONE ACCORDATE NEL SOTTOFONDO MARINO - Aggiornamento 30/ settembre/2008

996 CODICE E DENOMINAZIONE DELLA CONCESSIONE	TITOLARI DELLA CONCESSIONE e relative quote di partecipazione (%) ENI (100) (r.u.)	PROVVEDIMENTI CONCERNENTI LA CONCESSIONE		PERIODO DI VIGENZA	SCADENZA	AREA (Kmq)	UBICAZIONE DELLA CONCESSIONE
		Data	Natura del provvedimento				
B.C17.TO		18/10/1988	Conferimento	18/10/1988	-	206,94	ZONA B (206,94)
		8/4/1991	Cambio intestazione quota	26/11/1987			
		18/7/1991	Approvazione piano sviluppo	18/7/1991			
		8/2/1993	Trasferimento quota	13/9/1991			
		8/2/1993	Trasferimento quota e nomina r.u.	17/10/1991			
		2/9/1993	Trasferimento quota	1/8/1992			
		2/9/1993	Cambio intestazione quota	4/11/1992			
		3/9/1993	Modifica programma lavoro	3/9/1993			
		29/3/1994	Trasferimento quota	31/12/1993			
		1/8/1994	Cambio intestazione quota	5/5/1994			
		1/8/1994	Proroga termine di inizio produzione	1/8/1994			
		7/3/1997	Trasferimento quota	20/12/1996			
		22/7/1997	Trasferimento quota	9/6/1997			
		29/10/1997	Modifica programma sviluppo	29/10/1997			
3/12/1997	Trasferimento quote	17/10/1997					
13/2/1998	Cambio intestazione	1/1/1998					
26/11/2002	Ampliamento	26/11/2002					
997 CODICE E DENOMINAZIONE DELLA CONCESSIONE	TITOLARI DELLA CONCESSIONE e relative quote di partecipazione (%) ENI (100) (r.u.)	PROVVEDIMENTI CONCERNENTI LA CONCESSIONE		PERIODO DI VIGENZA	SCADENZA	AREA (Kmq)	UBICAZIONE DELLA CONCESSIONE
B.C18.RI		18/10/1988	Conferimento	18/10/1988	-	74,43	ZONA B (74,43)
		9/5/1996	Cambio intestazione	1/1/1996			
		9/5/1996	Cambio intestazione	1/3/1996			
		1/6/1998	Trasferimento titolarità	1/4/1998			
		998 CODICE E DENOMINAZIONE DELLA CONCESSIONE	TITOLARI DELLA CONCESSIONE e relative quote di partecipazione (%) ENI (100) (r.u.)	PROVVEDIMENTI CONCERNENTI LA CONCESSIONE			
F.C 1.AG		23/1/1989	Conferimento	24/5/1987	-	38,26	ZONA F (38,26)
		13/2/1998	Cambio intestazione	1/1/1998			
1000 CODICE E DENOMINAZIONE DELLA CONCESSIONE	TITOLARI DELLA CONCESSIONE e relative quote di partecipazione (%) ENI (75) (r.u.) EDISON (25)	PROVVEDIMENTI CONCERNENTI LA CONCESSIONE		PERIODO DI VIGENZA	SCADENZA	AREA (Kmq)	UBICAZIONE DELLA CONCESSIONE
A.C17.AG		7/4/1989	Conferimento	26/5/1987	-	151,37	ZONA A (151,37)
		8/8/1991	Trasferimento quota	1/7/1989			
		12/5/1992	Cambio intestazione quota	19/6/1991			
		2/9/1993	Trasferimento quota	1/8/1992			
		2/9/1993	Cambio intestazione quota	4/11/1992			
		8/5/1996	Modifica programma sviluppo	8/5/1996			
		10/4/1997	Modifica programma sviluppo	10/4/1997			
		13/2/1998	Cambio intestazione quota	1/1/1998			
		12/2/2004	Intestazione quota	1/12/2003			

ELENCO DELLE CONCESSIONI DI COLTIVAZIONE ACCORDATE NEL SOTTOFONDO MARINO - Aggiornamento 30/ settembre/2008

CODICE E DENOMINAZIONE DELLA CONCESSIONE	TITOLARI DELLA CONCESSIONE e relative quote di partecipazione (%)	PROVVEDIMENTI CONCERNENTI LA CONCESSIONE		PERIODO DI VIGENZA	SCADENZA	AREA (Kmq)	UBICAZIONE DELLA CONCESSIONE
		Data	Natura del provvedimento				
1001 A.C18.AG	ENI (100) (r.u.)	18/12/1989 13/2/1998	Conferimento Cambio intestazione	XXXIV - 10 XLII - 3	04/09/2017	155,18	ZONA A (155,18)
1002							
1002 CODICE E DENOMINAZIONE DELLA CONCESSIONE	TITOLARI DELLA CONCESSIONE e relative quote di partecipazione (%)	PROVVEDIMENTI CONCERNENTI LA CONCESSIONE		PERIODO DI VIGENZA	SCADENZA	AREA (Kmq)	UBICAZIONE DELLA CONCESSIONE
B.C20.AS	ENI (51) (r.u.) EDISON (49)	16/1/1992 6/10/1992 2/9/1993 2/4/1996	Conferimento Trasferimento quota Cambio intestazione quota Approvazione nuovo programma di esplorazione	XXVI - 5 XXVII - 10 XXVII - 10 XL - 5	27/05/2010	82,21	ZONA B (82,21)
	Nota: Presentata istanza di ampliamento pubblicata nel B.U.I.G. Anno LII - N. 1.	13/2/1998 12/2/2004	Cambio intestazione quota Intestazione quota	XLII - 3 XLVIII - 3			
1003							
1003 CODICE E DENOMINAZIONE DELLA CONCESSIONE	TITOLARI DELLA CONCESSIONE e relative quote di partecipazione (%)	PROVVEDIMENTI CONCERNENTI LA CONCESSIONE		PERIODO DI VIGENZA	SCADENZA	AREA (Kmq)	UBICAZIONE DELLA CONCESSIONE
F.C 2.AG	ENI (100) (r.u.)	19/3/1992 8/8/1994	Conferimento Approvazione progr. svil. definit. e ulter. ric.	XXXVI - 6 XXXVIII - 9	25/05/2020	556,31	ZONA F (556,31)
		13/2/1998	Cambio intestazione	XLII - 3			
1004							
1004 CODICE E DENOMINAZIONE DELLA CONCESSIONE	TITOLARI DELLA CONCESSIONE e relative quote di partecipazione (%)	PROVVEDIMENTI CONCERNENTI LA CONCESSIONE		PERIODO DI VIGENZA	SCADENZA	AREA (Kmq)	UBICAZIONE DELLA CONCESSIONE
A.C19.PI	ENI (85) (r.u.) MEDOILGAS ITALIA (15)	7/3/1994 14/6/1996 14/6/1996 13/2/1998 5/4/2002 30/6/2005 16/4/2008	Conferimento Trasferimento quota Cambio intestazione quota Cambio intestazione quota Trasferimento quota Trasferimento quota Cambio intestazione quota	XXXVIII - 4 XL - 7 XL - 7 XLII - 3 XLVI - 12 XLIX - 7 LII - 5	30/11/2023	219,46	ZONA A (219,46)
1005							
1005 CODICE E DENOMINAZIONE DELLA CONCESSIONE	TITOLARI DELLA CONCESSIONE e relative quote di partecipazione (%)	PROVVEDIMENTI CONCERNENTI LA CONCESSIONE		PERIODO DI VIGENZA	SCADENZA	AREA (Kmq)	UBICAZIONE DELLA CONCESSIONE
A.C20.AG	ENI (100) (r.u.)	7/3/1994 13/2/1998	Conferimento Cambio intestazione	XXXVIII - 4 XLII - 3	07/03/2024	99,42	ZONA A (99,42)

ELENCO DELLE CONCESSIONI DI COLTIVAZIONE ACCORDATE NEL SOTTOFONDO MARINO - Aggiornamento 30/ settembre/2008

1006	CODICE E DENOMINAZIONE DELLA CONCESSIONE	TITOLARI DELLA CONCESSIONE e relative quote di partecipazione (%)	PROVVEDIMENTI CONCERNENTI LA CONCESSIONE			PERIODO DI VIGENZA	SCADENZA	AREA (Kmq)	UBICAZIONE DELLA CONCESSIONE			
			Data	Natura del provvedimento	Decorrenza					BUIG		
A.C21.AG		ENI (51) (r.u.) EDISON (49)	9/11/1994	Conferimento	9/11/1994	-	09/11/2024	99,84	ZONA A (99,84)			
			13/2/1998	Cambio intestazione quota	1/1/1998					XLII - 3		
			27/11/2003	Approvazione nuovo programma lavoro	27/11/2003					XLVIII - 1		
			12/2/2004	Intestazione quota	1/12/2003					XLVIII - 3		
1007	CODICE E DENOMINAZIONE DELLA CONCESSIONE	TITOLARI DELLA CONCESSIONE e relative quote di partecipazione (%)	PROVVEDIMENTI CONCERNENTI LA CONCESSIONE			PERIODO DI VIGENZA	SCADENZA	AREA (Kmq)	UBICAZIONE DELLA CONCESSIONE			
			Data	Natura del provvedimento	Decorrenza					BUIG		
			B.C21.AG		ENI (51) (r.u.) EDISON (49)	9/11/1994	Conferimento	9/11/1994	-	09/11/2024	82,88	ZONA B (82,88)
						13/2/1998	Cambio intestazione quota	1/1/1998				
7/12/1999	Modifica programma sviluppo	7/12/1999				XLIV - 1						
12/2/2004	Intestazione quota	1/12/2003				XLVIII - 3						
1008	CODICE E DENOMINAZIONE DELLA CONCESSIONE	TITOLARI DELLA CONCESSIONE e relative quote di partecipazione (%)	PROVVEDIMENTI CONCERNENTI LA CONCESSIONE			PERIODO DI VIGENZA	SCADENZA	AREA (Kmq)	UBICAZIONE DELLA CONCESSIONE			
			Data	Natura del provvedimento	Decorrenza					BUIG		
			PORTO CORSINI MARE		ENI (100) (r.u.)	5/10/1996	Unificazione	1/10/1996	-	26/05/2011	56,41	ZONA A (56,41)
						13/2/1998	Cambio intestazione	1/1/1998				
4/7/2001	Approvazione nuovo programma di sviluppo e ricerca	4/7/2001				XLV - 8						
7/7/2006	Proroga	26/5/2006				L - 8						
1009	CODICE E DENOMINAZIONE DELLA CONCESSIONE	TITOLARI DELLA CONCESSIONE e relative quote di partecipazione (%)	PROVVEDIMENTI CONCERNENTI LA CONCESSIONE			PERIODO DI VIGENZA	SCADENZA	AREA (Kmq)	UBICAZIONE DELLA CONCESSIONE			
			Data	Natura del provvedimento	Decorrenza					BUIG		
A.C22.EA		ENI (100) (r.u.)	18/9/1997	Attribuzione	1/1/1997	-	01/01/2017	142,75	ZONA A (142,75)			
1010	CODICE E DENOMINAZIONE DELLA CONCESSIONE	TITOLARI DELLA CONCESSIONE e relative quote di partecipazione (%)	PROVVEDIMENTI CONCERNENTI LA CONCESSIONE			PERIODO DI VIGENZA	SCADENZA	AREA (Kmq)	UBICAZIONE DELLA CONCESSIONE			
			Data	Natura del provvedimento	Decorrenza					BUIG		
A.C23.EA		ENI (100) (r.u.)	18/9/1997	Attribuzione	1/1/1997	-	01/01/2017	71,28	ZONA A (71,28)			
1011	CODICE E DENOMINAZIONE DELLA CONCESSIONE	TITOLARI DELLA CONCESSIONE e relative quote di partecipazione (%)	PROVVEDIMENTI CONCERNENTI LA CONCESSIONE			PERIODO DI VIGENZA	SCADENZA	AREA (Kmq)	UBICAZIONE DELLA CONCESSIONE			
			Data	Natura del provvedimento	Decorrenza					BUIG		
A.C24.EA		ENI (100) (r.u.)	15/6/1998	Attribuzione	1/1/1997	-	01/01/2017	4,86	ZONA A (4,86)			
1012	CODICE E DENOMINAZIONE DELLA CONCESSIONE	TITOLARI DELLA CONCESSIONE e relative quote di partecipazione (%)	PROVVEDIMENTI CONCERNENTI LA CONCESSIONE			PERIODO DI VIGENZA	SCADENZA	AREA (Kmq)	UBICAZIONE DELLA CONCESSIONE			
			Data	Natura del provvedimento	Decorrenza					BUIG		
A.C25.EA		ENI (100) (r.u.)	18/6/1998	Attribuzione	1/1/1997	-	01/01/2017	25,88	ZONA A (25,88)			

ELENCO DELLE CONCESSIONI DI COLTIVAZIONE ACCORDATE NEL SOTTOFONDO MARINO - Aggiornamento 30/ settembre/2008

1013	CODICE E DENOMINAZIONE DELLA CONCESSIONE	TITOLARI DELLA CONCESSIONE e relative quote di partecipazione (%)	PROVVEDIMENTI CONCERNENTI LA CONCESSIONE	PERIODO DI VIGENZA	SCADENZA	AREA (Kmq)	UBICAZIONE DELLA CONCESSIONE
	A.C26.EA	ENI (100) (r.u.)	Data 18/6/1998 Natura del provvedimento Attribuzione	Decorrenza 1/1/1997 XLII - 6	01/01/2017	131,25	ZONA A (131,25)
1014	CODICE E DENOMINAZIONE DELLA CONCESSIONE	TITOLARI DELLA CONCESSIONE e relative quote di partecipazione (%)	PROVVEDIMENTI CONCERNENTI LA CONCESSIONE	PERIODO DI VIGENZA	SCADENZA	AREA (Kmq)	UBICAZIONE DELLA CONCESSIONE
	A.C27.EA	ENI (100) (r.u.)	Data 18/6/1998 Natura del provvedimento Attribuzione	Decorrenza 1/1/1997 XLII - 6	01/01/2017	110	ZONA A (95) EMILIA ROMAGNA (15)
1015	CODICE E DENOMINAZIONE DELLA CONCESSIONE	TITOLARI DELLA CONCESSIONE e relative quote di partecipazione (%)	PROVVEDIMENTI CONCERNENTI LA CONCESSIONE	PERIODO DI VIGENZA	SCADENZA	AREA (Kmq)	UBICAZIONE DELLA CONCESSIONE
	A.C28.EA	ENI (100) (r.u.)	Data 18/6/1998 Natura del provvedimento Attribuzione	Decorrenza 1/1/1997 XLII - 6	01/01/2017	76,42	ZONA A (76,42)
1016	CODICE E DENOMINAZIONE DELLA CONCESSIONE	TITOLARI DELLA CONCESSIONE e relative quote di partecipazione (%)	PROVVEDIMENTI CONCERNENTI LA CONCESSIONE	PERIODO DI VIGENZA	SCADENZA	AREA (Kmq)	UBICAZIONE DELLA CONCESSIONE
	A.C29.EA	ENI (100) (r.u.)	Data 18/6/1998 Natura del provvedimento Attribuzione	Decorrenza 1/1/1997 XLII - 6	01/01/2017	81,85	ZONA A (81,85)
1017	CODICE E DENOMINAZIONE DELLA CONCESSIONE	TITOLARI DELLA CONCESSIONE e relative quote di partecipazione (%)	PROVVEDIMENTI CONCERNENTI LA CONCESSIONE	PERIODO DI VIGENZA	SCADENZA	AREA (Kmq)	UBICAZIONE DELLA CONCESSIONE
	A.C30.EA	ENI (100) (r.u.)	Data 18/6/1998 Natura del provvedimento Attribuzione	Decorrenza 1/1/1997 XLII - 6	01/01/2017	114,37	ZONA A (114,37)
1018	CODICE E DENOMINAZIONE DELLA CONCESSIONE	TITOLARI DELLA CONCESSIONE e relative quote di partecipazione (%)	PROVVEDIMENTI CONCERNENTI LA CONCESSIONE	PERIODO DI VIGENZA	SCADENZA	AREA (Kmq)	UBICAZIONE DELLA CONCESSIONE
	A.C31.EA	ENI (100) (r.u.)	Data 18/6/1998 Natura del provvedimento Attribuzione	Decorrenza 1/1/1997 XLII - 6	01/01/2017	82,19	ZONA A (82,19)
1019	CODICE E DENOMINAZIONE DELLA CONCESSIONE	TITOLARI DELLA CONCESSIONE e relative quote di partecipazione (%)	PROVVEDIMENTI CONCERNENTI LA CONCESSIONE	PERIODO DI VIGENZA	SCADENZA	AREA (Kmq)	UBICAZIONE DELLA CONCESSIONE
	A.C32.AG	ENI (100) (r.u.)	Data 16/2/1999 4/7/2001 Natura del provvedimento Approvazione nuovo programma di ricerca	Decorrenza 30/11/1994 4/7/2001 XLIII - 3 XLV - 8	30/11/2024	190,04	ZONA A (190,04)

ELENCO DELLE CONCESSIONI DI COLTIVAZIONE ACCORDATE NEL SOTTOFONDO MARINO - Aggiornamento 30/ settembre/2008

1020	CODICE E DENOMINAZIONE DELLA CONCESSIONE	TITOLARI DELLA CONCESSIONE e relative quote di partecipazione (%) ENI (100) (r.u.)	PROVVEDIMENTI CONCERNENTI LA CONCESSIONE		PERIODO DI VIGENZA	SCADENZA	AREA (Kmq)	UBICAZIONE DELLA CONCESSIONE
			Data	Natura del provvedimento				
B.C22.AG			2/2/2000	Conferimento	-	01/10/2014	76,63	ZONA B (76,63)
1021								
	CODICE E DENOMINAZIONE DELLA CONCESSIONE	TITOLARI DELLA CONCESSIONE e relative quote di partecipazione (%) ENI (100) (r.u.)	Data	Natura del provvedimento	PERIODO DI VIGENZA	SCADENZA	AREA (Kmq)	UBICAZIONE DELLA CONCESSIONE
A.C33.AG			16/11/2000	Conferimento	-	26/01/2016	78,4	ZONA A (78,4)
			31/7/2001	Riduzione				
			12/1/2004	Riduzione				
1022								
	CODICE E DENOMINAZIONE DELLA CONCESSIONE	TITOLARI DELLA CONCESSIONE e relative quote di partecipazione (%) ENI (100) (r.u.)	Data	Natura del provvedimento	PERIODO DI VIGENZA	SCADENZA	AREA (Kmq)	UBICAZIONE DELLA CONCESSIONE
A.C34.AG			7/7/2006	Conferimento	-	19/06/2024	147,3	ZONA A (147,3)

ELENCO DELLE CONCESSIONI DI STOCCAGGIO ACCORDATE NELLA TERRAFERMA - Aggiornamento 30/settembre/2008

CONCESSIONI DI STOCCAGGIO ACCORDATE NELLA TERRAFERMA

Legge 26 aprile 1974, n. 170 e Decreto Legislativo 25 novembre 1996, n. 625

Nella terraferma sono vigenti n. 12 CONCESSIONI DI STOCCAGGIO per complessivi 809,19 Km²

Regione	Numero concessioni	Superficie (Km ²)
ABRUZZO	2	101,17
EMILIA ROMAGNA	4	336,25
LOMBARDIA	5	276,82
MOLISE	0	6,00
VENETO	1	88,95

Nota:

Nel caso di titoli afferenti a due o più regioni limitime, a ciascuna di tali regioni viene attribuita la parte di area del titolo minerario ad essa afferente e l'unità mineraria viene attribuita alla regione cui compete la parte maggiore dell'area del titolo medesimo

ELENCO DELLE CONCESSIONI DI STOCCAGGIO ACCORDATE NELLA TERRAFERMA - Aggiornamento 30/settembre/2008

CODICE E DENOMINAZIONE DELLA CONCESSIONE	TITOLARI DELLA CONCESSIONE e relative quote di partecipazione (%)	PROVVEDIMENTI CONCERNENTI LA CONCESSIONE		PERIODO DI VIGENZA	SCADENZA	AREA (Kmq)	UBICAZIONE DELLA CONCESSIONE
		Data	Natura del provvedimento				
2794 CELLINO STOCCAGGIO	EDISON STOCCAGGIO (100) (r.u.)	10/12/1984 16/7/1985 20/11/1987	Natura del provvedimento Conferimento Cambio intestazione Modifica programma lavoro	Decorrenza XXIX - 2 XXIX - 8 XXXII - 2	10/12/2014	30,3786	ABRUZZO (30,3786) Teramo
		22/4/1991 12/5/1992 2/9/1993 2/9/1993 27/9/2001 23/11/2004	Trasferimento titolarità Cambio intestazione Trasferimento titolarità Cambio intestazione Conferma Trasferimento	XXXV - 12 XXXVI - 11 XXXVII - 10 XXXVII - 10 XLV - 10 XLVIII - 12			
2810							
CODICE E DENOMINAZIONE DELLA CONCESSIONE	TITOLARI DELLA CONCESSIONE e relative quote di partecipazione (%)	PROVVEDIMENTI CONCERNENTI LA CONCESSIONE		PERIODO DI VIGENZA	SCADENZA	AREA (Kmq)	UBICAZIONE DELLA CONCESSIONE
FIUME TRESTE STOCCAGGIO	STOGIT (100) (r.u.)	14/6/1982 27/2/1991 13/2/1998 11/2/2002 11/2/2002 22/2/2002	Natura del provvedimento Conferimento Modifica programma lavoro Cambio intestazione Dellimitazione area Conferma Cambio intestazione	Decorrenza XXVI - 7 XXXV - 3 XLII - 3 XLVI - 3 XLVI - 3 XLVI - 3	14/06/2012	76,79	ABRUZZO (70,79) Chieti MOLISE (6) Campobasso
2813							
CODICE E DENOMINAZIONE DELLA CONCESSIONE	TITOLARI DELLA CONCESSIONE e relative quote di partecipazione (%)	PROVVEDIMENTI CONCERNENTI LA CONCESSIONE		PERIODO DI VIGENZA	SCADENZA	AREA (Kmq)	UBICAZIONE DELLA CONCESSIONE
SETTALA STOCCAGGIO	STOGIT (100) (r.u.)	5/5/1999 15/10/2001 22/2/2002	Natura del provvedimento Attribuzione Conferma Cambio intestazione	Decorrenza XLIII - 6 XLV - 11 XLVI - 3	01/01/2017	50,73	LOMBARDIA (50,73) Lodi Milano
2814							
CODICE E DENOMINAZIONE DELLA CONCESSIONE	TITOLARI DELLA CONCESSIONE e relative quote di partecipazione (%)	PROVVEDIMENTI CONCERNENTI LA CONCESSIONE		PERIODO DI VIGENZA	SCADENZA	AREA (Kmq)	UBICAZIONE DELLA CONCESSIONE
COLLALTO STOCCAGGIO	EDISON STOCCAGGIO (100) (r.u.)	16/6/1994 27/9/2001 23/11/2004	Natura del provvedimento Conferimento Conferma Trasferimento	Decorrenza XXXVIII - 7 XLV - 10 XLVIII - 12	16/06/2024	88,95	VENETO (88,95) Treviso
2892							
CODICE E DENOMINAZIONE DELLA CONCESSIONE	TITOLARI DELLA CONCESSIONE e relative quote di partecipazione (%)	PROVVEDIMENTI CONCERNENTI LA CONCESSIONE		PERIODO DI VIGENZA	SCADENZA	AREA (Kmq)	UBICAZIONE DELLA CONCESSIONE
CORTEMAGGIORE STOCCAGGIO	STOGIT (100) (r.u.)	5/5/1999 15/10/2001 22/2/2002	Natura del provvedimento Attribuzione Conferma Cambio intestazione	Decorrenza XLIII - 6 XLV - 11 XLVI - 3	01/01/2017	81,61	EMILIA ROMAGNA (81,61) Parma Piacenza

ELENCO DELLE CONCESSIONI DI STOCCAGGIO ACCORDATE NELLA TERRAFERMA - Aggiornamento 30 /settembre/2008

2896	CODICE E DENOMINAZIONE DELLA CONCESSIONE RIPALTA STOCCAGGIO	TITOLARI DELLA CONCESSIONE e relative quote di partecipazione (%) STOGIT (100) (r.u.)	PROVVEDIMENTI CONCERNENTI LA CONCESSIONE Data 5/5/1999 27/9/2001 22/2/2002 Natura del provvedimento Attribuzione Conferma Cambio intestazione	PERIODO DI VIGENZA -	SCADENZA 01/01/2017	AREA (Kmq) 62,96	UBICAZIONE DELLA CONCESSIONE LOMBARDIA (62,96) Cremona
2903	CODICE E DENOMINAZIONE DELLA CONCESSIONE BRUGHERIO STOCCAGGIO	TITOLARI DELLA CONCESSIONE e relative quote di partecipazione (%) STOGIT (100) (r.u.)	PROVVEDIMENTI CONCERNENTI LA CONCESSIONE Data 5/5/1999 27/9/2001 22/2/2002 Natura del provvedimento Attribuzione Conferma Cambio intestazione	PERIODO DI VIGENZA -	SCADENZA 01/01/2017	AREA (Kmq) 57,85	UBICAZIONE DELLA CONCESSIONE LOMBARDIA (57,85) Milano
2907	CODICE E DENOMINAZIONE DELLA CONCESSIONE MINERBIO STOCCAGGIO	TITOLARI DELLA CONCESSIONE e relative quote di partecipazione (%) STOGIT (100) (r.u.)	PROVVEDIMENTI CONCERNENTI LA CONCESSIONE Data 5/5/1999 27/9/2001 22/2/2002 Natura del provvedimento Attribuzione Conferma Cambio intestazione	PERIODO DI VIGENZA -	SCADENZA 01/01/2017	AREA (Kmq) 68,61	UBICAZIONE DELLA CONCESSIONE EMILIA ROMAGNA (68,61) Bologna
2912	CODICE E DENOMINAZIONE DELLA CONCESSIONE SERGNANO STOCCAGGIO	TITOLARI DELLA CONCESSIONE e relative quote di partecipazione (%) STOGIT (100) (r.u.)	PROVVEDIMENTI CONCERNENTI LA CONCESSIONE Data 5/5/1999 15/10/2001 22/2/2002 Natura del provvedimento Attribuzione Conferma Cambio intestazione	PERIODO DI VIGENZA -	SCADENZA 01/01/2017	AREA (Kmq) 42,31	UBICAZIONE DELLA CONCESSIONE LOMBARDIA (42,31) Bergamo Cremona
2921	CODICE E DENOMINAZIONE DELLA CONCESSIONE SABBIONCELLO STOCCAGGIO	TITOLARI DELLA CONCESSIONE e relative quote di partecipazione (%) STOGIT (100) (r.u.)	PROVVEDIMENTI CONCERNENTI LA CONCESSIONE Data 5/5/1999 15/10/2001 22/2/2002 Natura del provvedimento Attribuzione Ridenominazione e conferma Cambio intestazione	PERIODO DI VIGENZA -	SCADENZA 01/01/2017	AREA (Kmq) 100,15	UBICAZIONE DELLA CONCESSIONE EMILIA ROMAGNA (100,15) Ferrara
2922	CODICE E DENOMINAZIONE DELLA CONCESSIONE ALFONSINE STOCCAGGIO	TITOLARI DELLA CONCESSIONE e relative quote di partecipazione (%) STOGIT (100) (r.u.)	PROVVEDIMENTI CONCERNENTI LA CONCESSIONE Data 4/8/1999 27/9/2001 22/2/2002 Natura del provvedimento Attribuzione Conferma Cambio intestazione	PERIODO DI VIGENZA -	SCADENZA 01/01/2017	AREA (Kmq) 85,88	UBICAZIONE DELLA CONCESSIONE EMILIA ROMAGNA (85,88) Ravenna
2923	CODICE E DENOMINAZIONE DELLA CONCESSIONE BORDOLANO STOCCAGGIO	TITOLARI DELLA CONCESSIONE e relative quote di partecipazione (%) STOGIT (100) (r.u.)	PROVVEDIMENTI CONCERNENTI LA CONCESSIONE Data 6/11/2001 20/6/2003 Natura del provvedimento Conferimento Cambio intestazione	PERIODO DI VIGENZA -	SCADENZA 06/11/2021	AREA (Kmq) 62,97	UBICAZIONE DELLA CONCESSIONE LOMBARDIA (62,97) Cremona Brescia

ELENCO DEI PERMESSI DI RICERCA DI RISORSE GEOTERMICHE ACCORDATI NELLA TERRAFERMA - Aggiornamento 30/ settembre/2008

PERMESSI DI RICERCA DI RISORSE GEOTERMICHE ACCORDATI NELLA TERRAFERMA

Legge 9 dicembre 1986, n. 896

Nella terraferma sono vigenti n. 5 PERMESSI DI RICERCA DI RISORSE GEOTERMICHE per complessivi 69,39 Km²

Regione	Numero permessi	Superficie (Km ²)
TOSCANA	4	66,99
VENETO	1	2,40

Nota:
 Nel caso di titoli afferenti a due o più regioni limitime, a ciascuna di tali regioni viene attribuita la parte di area del titolo minerario ad essa afferente e l'unità mineraria viene attribuita alla regione cui compete la parte maggiore dell'area del titolo medesimo

ELENCO DEI PERMESSI DI RICERCA DI RISORSE GEOTERMICHE ACCORDATI NELLA TERRAFERMA - Aggiornamento 30/ settembre/2008

30	CODICE E DENOMINAZIONE DEL PERMESSO LA FABBRICA	TITOLARI DEL PERMESSO e relative quote di partecipazione (%) BRIGHENTI GABRIELE AZIENDA AGRICOLA (100) (r.u.)	PROVEDIMENTI CONCERNENTI IL PERMESSO Data 7/5/1998 Natura del provvedimento Conferimento	PERIODO DI VIGENZA 1° periodo 7/5/1998 XLII - 6	SCADENZA 07/05/2002	AREA (Kmq) 2,4	UBICAZIONE DEL PERMESSO VENETO (2,4) Venezia
31	CODICE E DENOMINAZIONE DEL PERMESSO MACCHIA AL TORO	TITOLARI DEL PERMESSO e relative quote di partecipazione (%) ERGA (100) (r.u.)	PROVEDIMENTI CONCERNENTI IL PERMESSO Data 27/5/1998 10/3/2000 24/5/2002 Natura del provvedimento Conferimento Trasferimento Proroga	PERIODO DI VIGENZA 1° periodo 27/5/1998 1/10/1999 27/5/2002 XLII - 6 XLIV - 5 XLVI - 8	SCADENZA 27/05/2004	AREA (Kmq) 25,11	UBICAZIONE DEL PERMESSO TOSCANA (25,11) Grosseto
32	CODICE E DENOMINAZIONE DEL PERMESSO MONTECASTELLI	TITOLARI DEL PERMESSO e relative quote di partecipazione (%) ENEL GREEN POWER (100) (r.u.)	PROVEDIMENTI CONCERNENTI IL PERMESSO Data 22/7/2002 Natura del provvedimento Conferimento	PERIODO DI VIGENZA 1° periodo 22/7/2002 XLVI - 11	SCADENZA 22/07/2006	AREA (Kmq) 27,56	UBICAZIONE DEL PERMESSO TOSCANA (27,56) Siena Pisa
33	CODICE E DENOMINAZIONE DEL PERMESSO CAPALLE	TITOLARI DEL PERMESSO e relative quote di partecipazione (%) COMUNE DI CAMPI BISENZIO (100) (r.u.)	PROVEDIMENTI CONCERNENTI IL PERMESSO Data 28/9/2004 Natura del provvedimento Conferimento	PERIODO DI VIGENZA 1° periodo 28/9/2004 XLIX - 2	SCADENZA	AREA (Kmq) 4,5	UBICAZIONE DEL PERMESSO TOSCANA (4,5) Firenze
34	CODICE E DENOMINAZIONE DEL PERMESSO MEZZANA	TITOLARI DEL PERMESSO e relative quote di partecipazione (%) COMUNE DI PRATO (100) (r.u.)	PROVEDIMENTI CONCERNENTI IL PERMESSO Data 28/9/2004 Natura del provvedimento Conferimento	PERIODO DI VIGENZA 1° periodo 28/9/2004 XLIX - 2	SCADENZA	AREA (Kmq) 9,82	UBICAZIONE DEL PERMESSO TOSCANA (9,82) Firenze

ELENCO DELLE CONCESSIONI DI COLTIVAZIONE DI RISORSE GEOTERMICHE ACCORDATE NELLA TERRAFERMA - Aggiornamento 30/settembre/2008

CONCESSIONI DI COLTIVAZIONE DI RISORSE GEOTERMICHE ACCORDATE NELLA TERRAFERMA

Legge 9 dicembre 1986, n. 896

Nella terraferma sono vigenti n. 15 CONCESSIONI DI COLTIVAZIONE DI RISORSE GEOTERMICHE per complessivi 760,76 Km²

Regione	Numero concessioni	Superficie (Km ²)
EMILIA ROMAGNA	1	31,72
LAZIO	4	194,17
TOSCANA	8	492,95
UMBRIA	1	39,40
VENETO	1	2,52

Nota:
 Nel caso di titoli afferenti a due o più regioni limitime, a ciascuna di tali regioni viene attribuita la parte di area del titolo minerario ad essa afferente e l'unità mineraria viene attribuita alla regione cui compete la parte maggiore dell'area del titolo medesimo

ELENCO DELLE CONCESSIONI DI COLTIVAZIONE DI RISORSE GEOTERMICHE ACCORDATE NELLA TERRAFERMA - Aggiornamento 30/ settembre /2008

19	CODICE E DENOMINAZIONE DELLA CONCESSIONE VALENTANO	TITOLARI DELLA CONCESSIONE e relative quote di partecipazione (%) ERGA (100) (r.u.)	PROVVEDIMENTI CONCERNENTI LA CONCESSIONE Data 9/10/1986 26/2/1993 3/4/1994 Natura del provvedimento Conferimento Trasferimento quota Classificazione conferma e ripermetrizzazione 9/10/1995 10/3/2000 Ampliamento Trasferimento	Decorrenza 9/10/1986 7/7/1992 3/4/1994 XXXIX - 11 XLIV - 5	PERIODO DI VIGENZA -	SCADENZA 09/10/2011	AREA (Kmq) 111,15	UBICAZIONE DELLA CONCESSIONE LAZIO (11,15) Viterbo
20	CODICE E DENOMINAZIONE DELLA CONCESSIONE TORRE ALFINA	TITOLARI DELLA CONCESSIONE e relative quote di partecipazione (%) ERGA (100) (r.u.)	PROVVEDIMENTI CONCERNENTI LA CONCESSIONE Data 7/3/1991 26/8/1996 10/3/2000 Natura del provvedimento Conferimento Modifica programma lavoro Trasferimento	Decorrenza 30/12/1988 26/8/1996 1/10/1999 XXXV - 8 XL - 9 XLIV - 5	PERIODO DI VIGENZA -	SCADENZA 30/12/2013	AREA (Kmq) 58,63	UBICAZIONE DELLA CONCESSIONE UMBRIA (39,4) Terni LAZIO (19,23) Viterbo
21	CODICE E DENOMINAZIONE DELLA CONCESSIONE CANNETO	TITOLARI DELLA CONCESSIONE e relative quote di partecipazione (%) ERGA (100) (r.u.)	PROVVEDIMENTI CONCERNENTI LA CONCESSIONE Data 1/8/1991 21/10/1994 10/3/2000 Natura del provvedimento Conferimento Ripermetrizzazione Trasferimento	Decorrenza 9/7/1990 7/3/1994 1/10/1999 XXXVI - 4 XXXVIII - 11 XLIV - 5	PERIODO DI VIGENZA -	SCADENZA 09/07/2020	AREA (Kmq) 52,74	UBICAZIONE DELLA CONCESSIONE TOSCANA (52,74) Pisa
22	CODICE E DENOMINAZIONE DELLA CONCESSIONE LARDERELLO	TITOLARI DELLA CONCESSIONE e relative quote di partecipazione (%) ENEL GREEN POWER (100) (r.u.)	PROVVEDIMENTI CONCERNENTI LA CONCESSIONE Data 7/3/1994 10/3/2000 19/10/2004 Natura del provvedimento Classificazione unificazione e ripermetrizzazione Trasferimento Modifica programma lavoro	Decorrenza 7/3/1994 1/10/1999 19/10/2004 XXXVIII - 4 XLIV - 5 XLIX - 2	PERIODO DI VIGENZA -	SCADENZA 07/03/2024	AREA (Kmq) 82,74	UBICAZIONE DELLA CONCESSIONE TOSCANA (82,74) Siena Pisa
23	CODICE E DENOMINAZIONE DELLA CONCESSIONE LUSTIGNANO	TITOLARI DELLA CONCESSIONE e relative quote di partecipazione (%) ERGA (100) (r.u.)	PROVVEDIMENTI CONCERNENTI LA CONCESSIONE Data 7/3/1994 10/3/2000 Natura del provvedimento Classificazione unificazione e ripermetrizzazione Trasferimento	Decorrenza 7/3/1994 1/10/1999 1/10/1999 XXXVIII - 4 XLIV - 5	PERIODO DI VIGENZA -	SCADENZA 07/03/2024	AREA (Kmq) 77,85	UBICAZIONE DELLA CONCESSIONE TOSCANA (77,85) Siena Grosseto Pisa
24	CODICE E DENOMINAZIONE DELLA CONCESSIONE BORGOPANTANO	TITOLARI DELLA CONCESSIONE e relative quote di partecipazione (%) ERSAL (60) (r.u.) ALBANI VINCENZO E RUGGERI ITALIANA (40)	PROVVEDIMENTI CONCERNENTI LA CONCESSIONE Data 7/3/1994 Natura del provvedimento Classificazione e conferimento	Decorrenza 7/3/1994 XXXVIII - 4	PERIODO DI VIGENZA -	SCADENZA 07/03/2024	AREA (Kmq) 2,55	UBICAZIONE DELLA CONCESSIONE LAZIO (2,55) Roma

ELENCO DELLE CONCESSIONI DI COLTIVAZIONE DI RISORSE GEOTERMICHE ACCORDATE NELLA TERRAFERMA - Aggiornamento 30/settembre/2008

25	CODICE E DENOMINAZIONE DELLA CONCESSIONE	TITOLARI DELLA CONCESSIONE e relative quote di partecipazione (%)	PROVVEDIMENTI CONCERNENTI LA CONCESSIONE			PERIODO DI VIGENZA	SCADENZA	AREA (Kmq)	UBICAZIONE DELLA CONCESSIONE
			Data	Natura del provvedimento	Decorrenza				
	MARTA	ERGA (100) (r.u.)	30/12/1994 19/2/1998 10/3/2000	Natura del provvedimento Classificazione e conferimento Proroga termine esecuzione programma lavori Trasferimento	30/12/1994 19/2/1998 1/10/1999	- XLII - 3 XLIV - 5	30/12/2014 40,82	LAZIO (40,82) Viterbo	
	26								
	TRAVALE	ERGA (100) (r.u.)	30/12/1994 10/3/2000	Natura del provvedimento Classificazione unificazione e ripermetroazione Trasferimento	30/12/1994 1/10/1999	- XLIV - 5	30/12/2024 85,39	TOSCANA (85,39) Pisa Grosseto Siena	
	27								
	CESANO	ERGA (100) (r.u.)	4/12/1995 10/3/2000	Natura del provvedimento Classificazione e conferimento Trasferimento	27/6/1994 1/10/1999	XI - 1 XLIV - 5	27/06/2024 20,42	LAZIO (20,42) Roma	
	28								
	CHTUSDINO	ERGA (100) (r.u.)	29/1/1999 10/3/2000 1/10/2001	Natura del provvedimento Classificazione e conferimento Trasferimento Modifica programma lavoro	3/1/1999 1/10/1999 1/10/2001	XLIII - 3 XLIV - 5 XLV - 11	03/01/2029 45,2	TOSCANA (45,2) Siena Grosseto	

ELENCO DELLE DITTE TITOLARI, RAPPRESENTANTI UNICHE E CONTITOLARI DI TITOLI MINERARI PER LA RICERCA E LA COLTIVAZIONE DI IDROCARBURI E DI RISORSE GEOTERMICHE

Aggiornamento 30/settembre/2008

ALBANI VINCENZO E RUGGERI ITALIANA

S.a.S., (c.f. n. 0078840080) con sede in Civitavecchia (RM) località Borgo Pantano, S. Agostino, Via Fontanetta (C.A.P. 00053).

TITOLI IN CUI LA DITTA E' PRESENTE

CONCESSIONI DI COLTIVAZIONE DI RISORSE GEOTERMICHE IN TERRAFERMA		
	Numero titoli	Superficie pro-quota (Kmq)
Contitolare	1	1,02
	BORGO PANTANO	
Total	1	1,02

Compressivamente ALBANI VINCENZO E RUGGERI ITALIANA è presente in 1 titolo per una superficie pro-quota totale di 1,02 Kmq

JOINT-VENTURES

ERSAL	
	BORGO PANTANO

ALEANNA RESOURCES

LLC, c.f. n. 01126490778, con sede legale in Delaware (U.S.A.), sede secondaria in Matera, Via XX Settembre, 45 e domicilio eletto in Roma, c/o lo Studio Legale Emanuele Turco, Viale G. Rossini, 9, C.a.p. 00198.

TITOLI IN CUI LA DITTA E' PRESENTE

PERMESSI DI RICERCA IN TERRAFERMA		
	Numero titoli	Superficie pro-quota (Kmq)
Unico titolare	1	248,70
	CORTE DEI SIGNORI	
Total	1	248,70

Compressivamente ALEANNA RESOURCES è presente in 1 titolo per una superficie pro-quota totale di 248,7 Kmq

ALUMIX

(c.f. n. 08510820585) con sede in Roma, Piazza Marconi, 25

TITOLI IN CUI LA DITTA E' PRESENTE

CONCESSIONI DI COLTIVAZIONE NEL SOTTOFONDO MARINO		
	Numero titoli	Superficie pro-quota (Kmq)
Contitolare	1	15,47
	A.C11.AG	
Total	1	15,47

Compressivamente ALUMIX è presente in 1 titolo per una superficie pro-quota totale di 15,47 Kmq

JOINT-VENTURES

ENI	
	A.C11.AG

ASCENT RESOURCES ITALIA

S.r.l. (c.f. n. 13140670152) con sede legale in Roma, Via Cassia 1020 (C.a.p. 00189) e sede amministrativa in San Donato Milanese, Via Emilia, 20 (C.a.p. 20097).

TITOLI IN CUI LA DITTA E' PRESENTE

PERMESSI DI RICERCA IN TERRAFERMA		
	Numero titoli	Superficie pro-quota (Kmq)
Unico titolare	2	827,90
	CENTO BASTIGLIA	
Rappresentante unico	1	143,29
	FIUME ARRONE	
Total	3	971,19

Compressivamente ASCENT RESOURCES ITALIA è presente in 3 titoli per una superficie pro-quota totale di 971,19 Kmq

JOINT-VENTURES

ITALMIN EXPLORATION	
	FIUME ARRONE
MEDOILGAS CIVITA	
	FIUME ARRONE

AUDAX ENERGY

S.r.l. (c.f. n. 09986991009), con sede in Roma, Via Guerrieri, 5.

TITOLI IN CUI LA DITTA E' PRESENTE

PERMESSI DI RICERCA NEL SOTTOFONDO MARINO		
	Numero titoli	Superficie pro-quota (Kmq)
Unico titolare	1	657,19
	G.R15.PU	
Total	1	657,19

Compressivamente AUDAX ENERGY è presente in 1 titolo per una superficie pro-quota totale di 657,19 Kmq

ELENCO DELLE DITTE - Aggiornamento 30/settembre/2008

AZIENDA DEMANIALE DI SALSOMAGGIORE

(c.f. n. 00153990346) con sede in Salsomaggiore Terme (PR), Via Roma, 9 (C.A.P. 43039)

TITOLI IN CUI LA DITTA E' PRESENTE

CONCESSIONI DI COLTIVAZIONE IN TERRAFERMA		
	Numero titoli	Superficie pro-quota (Kmq)
Unico titolare	2	13,91
	SALSOMAGGIORE II SALSOMAGGIORE I	
Total	2	13,91

Compressivamente AZIENDA DEMANIALE DI SALSOMAGGIORE è presente in 2 titoli per una superficie pro-quota totale di 13,91 Kmq

BG GAS INTERNATIONAL BV FILIALE ITALIANA

(c.f. n. 03362070967) con sede in Milano, Piazza Cavour, 2 (C.A.P. 20121).

TITOLI IN CUI LA DITTA E' PRESENTE

PERMESSI DI RICERCA IN TERRAFERMA		
	Numero titoli	Superficie pro-quota (Kmq)
Contitolare	1	156,98
	VIGEVANO	
Total	1	156,98

Compressivamente BG GAS INTERNATIONAL BV FILIALE ITALIANA è presente in 1 titolo per una superficie pro-quota totale di 156,98 Kmq

JOINT-VENTURES

EDISON	VIGEVANO
ENI	VIGEVANO

BRIGHENTI GABRIELE AZIENDA AGRICOLA

Azienda Agricola, (c.f. BRGRL58T23D548K) con sede in San Michele al Tagliamento (VE), Via Conciliazione, 162 (C.A.P. 30028)

TITOLI IN CUI LA DITTA E' PRESENTE

PERMESSI DI RICERCA DI RISORSE GEOTERMICHE IN TERRAFERMA		
	Numero titoli	Superficie pro-quota (Kmq)
Unico titolare	1	2,40
	LA FABBRICA	
Total	1	2,40

Compressivamente BRIGHENTI GABRIELE AZIENDA AGRICOLA è presente in 1 titolo per una superficie pro-quota totale di 2,4 Kmq

CH4 LIZZANO

S.a.s. di Paolo Bonucci & C., (c.f. n. 00671920379) con sede in Lizzano in Belvedere (BO), Via III Novembre, 51 (C.A.P. 40042)

TITOLI IN CUI LA DITTA E' PRESENTE

CONCESSIONI DI COLTIVAZIONE IN TERRAFERMA		
	Numero titoli	Superficie pro-quota (Kmq)
Unico titolare	2	3,25
	POZZA GRECCHIA	
Total	2	3,25

Compressivamente CH4 LIZZANO è presente in 2 titoli per una superficie pro-quota totale di 3,25 Kmq

COMPAGNIA GENERALE IDROCARBURI

S.r.l. (c.f. n. 08098211009) con sede legale in Roma, Via Cavour, 44 (C.a.p. 00184).

TITOLI IN CUI LA DITTA E' PRESENTE

PERMESSI DI RICERCA IN TERRAFERMA		
	Numero titoli	Superficie pro-quota (Kmq)
Unico titolare	1	190,87
	ALTEDO	
Contitolare	1	90,08
	CODOGNO	
Total	2	280,95

Compressivamente COMPAGNIA GENERALE IDROCARBURI è presente in 2 titoli per una superficie pro-quota totale di 280,95 Kmq

JOINT-VENTURES

EDISON	CODOGNO
SVILUPPO RISORSE NATURALI	CODOGNO

COMUNE DI CAMPI BISENZIO

Comune in provincia di Firenze, con sede in Piazza Dante, 36 (C.A.P. 50013)

TITOLI IN CUI LA DITTA E' PRESENTE

PERMESSI DI RICERCA DI RISORSE GEOTERMICHE IN TERRAFERMA		
	Numero titoli	Superficie pro-quota (Kmq)
Unico titolare	1	4,50
	CAPALLE	
Total	1	4,50

Compressivamente COMUNE DI CAMPI BISENZIO è presente in 1 titolo per una superficie pro-quota totale di 4,5 Kmq

ELENCO DELLE DITTE - Aggiornamento 30/settembre/2008

COMUNE DI PRATO

Comune in provincia di Firenze, con sede in Piazza del Comune, 2 (C.A.P. 59100)

TITOLI IN CUI LA DITTA E' PRESENTE

PERMESSI DI RICERCA DI RISORSE GEOTERMICHE IN TERRAFERMA		
	Numero titoli	Superficie pro-quota (Kmq)
Unico titolare	1	9,82
	MEZZANA	
Total	1	9,82

Complessivamente COMUNE DI PRATO è presente in 1 titolo per una superficie pro-quota totale di 9,82 Kmq

CONSUL SERVICE

S.r.l. (c.f. n. 01348720358) con sede legale in Roma, Via Alberico II, 31 (C.a.p. 00193).

TITOLI IN CUI LA DITTA E' PRESENTE

CONCESSIONI DI COLTIVAZIONE IN TERRAFERMA		
	Numero titoli	Superficie pro-quota (Kmq)
Rappresentante unico	1	23,47
	FONTE S. DAMIANO	
Total	1	23,47

Complessivamente CONSUL SERVICE è presente in 1 titolo per una superficie pro-quota totale di 23,47 Kmq

JOINT-VENTURES

ITALMIN EXPLORATION	
	FONTE S. DAMIANO

ELENCO DELLE DITTE - Aggiornamento 30/settembre/2008

EDISON

S.p.A. (c.f. n. 06722600019) con sede in Milano, Foro Buonaparte, 31 (C.A.P. 20121).

TITOLI IN CUI LA DITTA E' PRESENTE

PERMESSI DI RICERCA IN TERRAFERMA		
	Numero titoli	Superficie pro-quota (Kmq)
Rappresentante unico	4	387,34
	SAN VINCENZO MONTE LA ROSSA CODOGNO TORRENTE LA VELLA	
Contitolare	2	138,62
	ZURLENGO VIGEVANO	
Total	6	525,97

PERMESSI DI RICERCA NEL SOTTOFONDO MARINO		
	Numero titoli	Superficie pro-quota (Kmq)
Contitolare	3	521,78
	G.R 13.AG A.R 78.RC G.R 14.AG	
Total	3	521,78

CONCESSIONI DI COLTIVAZIONE IN TERRAFERMA		
	Numero titoli	Superficie pro-quota (Kmq)
Unico titolare	3	143,76
	MANCHE DI CIMALIA FIUME TENNA SAN MARCO	
Rappresentante unico	9	286,47
	MONTIGNANO MASSERIA MONACO COLABELLA COLLE DI LAURO GARAGUSO MASSERIA SPAVENTO MONTE URANO TORRENTE MENCOCCHIA MASSIGNANO	
Contitolare	14	492,33
	MASSERIA GROTTAVECCHIA PORTO CIVITANOVA CANDELA CASTEL DI LAMA LUCERA MAFALDA MASSERIA ACQUASALSA MONTEGRANARO QUARTO S. ANDREA S. BENEDETTO DEL TRONTO TEMPA ROSSA TORRENTE CELONE MONTE CASTELLANO	
Total	26	922,57

CONCESSIONI DI COLTIVAZIONE NEL SOTTOFONDO MARINO		
	Numero titoli	Superficie pro-quota (Kmq)
Rappresentante unico	5	654,65
	B.C 8.LF B.C 1.LF B.C 7.LF C.C 6.EO B.C 2.LF	
Contitolare	15	1.184,01
	A.C21.AG B.C21.AG A.C13.AS A.C14.AS A.C15.AX A.C16.AG A.C17.AG B.C 9.AS B.C10.AS B.C11.AS B.C12.AS B.C13.AS B.C20.AS A.C 8.ME B.C14.AS	
Total	20	1.838,66

Complessivamente EDISON è presente in 55 titoli per una superficie pro-quota totale di 3.808,97 Kmq

JOINT-VENTURES

BG GAS INTERNATIONAL BV FILIALE ITALIANA	
	VIGEVANO

COMPAGNIA GENERALE IDROCARBURI	
	CODOGNO

ENI	
	A.C 8.ME A.C13.AS A.C14.AS A.C15.AX A.C16.AG A.C17.AG A.C21.AG A.R 78.RC B.C 8.LF B.C 9.AS B.C10.AS B.C11.AS B.C12.AS B.C13.AS B.C14.AS B.C20.AS B.C21.AG C.C 6.EO CANDELA CASTEL DI LAMA COLLE DI LAURO G.R 13.AG G.R 14.AG MASSERIA MONACO MASSERIA SPAVENTO MONTE CASTELLANO MONTE LA ROSSA MONTE URANO MONTEGRANARO QUARTO S. BENEDETTO DEL TRONTO TEMPA ROSSA VIGEVANO ZURLENGO

GAS DELLA CONCORDIA	
	COLABELLA

GAS PLUS ITALIANA	
	B.C 1.LF B.C 2.LF B.C 7.LF COLLE DI LAURO GARAGUSO LUCERA MAFALDA MASSERIA ACQUASALSA MASSERIA GROTTAVECCHIA MASSIGNANO MONTEGRANARO MONTIGNANO PORTO CIVITANOVA S. BENEDETTO DEL TRONTO

MEDOILGAS ITALIA	
	CASTEL DI LAMA LUCERA MASSERIA ACQUASALSA MASSERIA GROTTAVECCHIA S. ANDREA TORRENTE CELONE TORRENTE LA VELLA

NORTHSUN ITALIA	
	SAN VINCENZO

PETROREP ITALIANA	
	S. ANDREA TORRENTE MENCOCCHIA

PO VALLEY OPERATIONS PTY	
	SAN VINCENZO

SHELL ITALIA E & P	
	MONTE LA ROSSA

ELENCO DELLE DITTE - Aggiornamento 30/settembre/2008

SVILUPPO RISORSE NATURALI	
	CASTEL DI LAMA CODOGNO MASSERIA GROTTAVECCHIA

EDISON STOCCAGGIO

S.p.A. (c.f. n. 04501620969) con sede in Milano, Foro Buonaparte, 31 (C.A.P. 20121).

TITOLI IN CUI LA DITTA E' PRESENTE

CONCESSIONI DI STOCCAGGIO IN TERRAFERMA		
	Numero titoli	Superficie pro-quota (Kmq)
Unico titolare	2	119,33
	COLLALTO STOCCAGGIO CELLINO STOCCAGGIO	
Total	2	119,33

Complessivamente EDISON STOCCAGGIO è presente in 2 titoli per una superficie pro-quota totale di 119,33 Kmq

ENEL

S.p.A. (c.f. n. 00811720580), Direzione Produzione Geotermica, Divisione Produzione, con sede legale in Pisa, Via Andrea Pisano, 120 (C.A.P. 56122)

TITOLI IN CUI LA DITTA E' PRESENTE

CONCESSIONI DI COLTIVAZIONE DI RISORSE GEOTERMICHE IN TERRAFERMA		
	Numero titoli	Superficie pro-quota (Kmq)
Contitolare	1	1,26
	VICENZA	
Total	1	1,26

Complessivamente ENEL è presente in 1 titolo per una superficie pro-quota totale di 1,26 Kmq

JOINT-VENTURES

ENI	
	VICENZA

ENEL GREEN POWER

Nuova denominazione assunta dalla Società ERGA a far data dal 28 dicembre 2001.

TITOLI IN CUI LA DITTA E' PRESENTE

PERMESSI DI RICERCA DI RISORSE GEOTERMICHE IN TERRAFERMA		
	Numero titoli	Superficie pro-quota (Kmq)
Unico titolare	1	27,56
	MONTECASTELLI	
Total	1	27,56

CONCESSIONI DI COLTIVAZIONE DI RISORSE GEOTERMICHE IN TERRAFERMA		
	Numero titoli	Superficie pro-quota (Kmq)
Unico titolare	1	82,74
	LARDERELLO	
Total	1	82,74

Complessivamente ENEL GREEN POWER è presente in 2 titoli per una superficie pro-quota totale di 110,3 Kmq

ELENCO DELLE DITTE - Aggiornamento 30/settembre/2008

ENI

S.p.A. (c.f. n. 00484960588) con sede in Roma, Piazzale Enrico Mattei, 1 (C.A.P. 00144) ed uffici in San Donato Milanese (MI), Via Emilia, 1 (C.A.P. 20097)

TITOLI IN CUI LA DITTA E' PRESENTE

PERMESSI DI RICERCA IN TERRAFERMA		
	Numero titoli	Superficie pro-quota (Kmq)
Unico titolare	7	3.299,05
	NOVARA MONTE ARAZZECCA MASSAFRA MANDURIA FIUME TARO BUCCHIANICO ORTONA	
Rappresentante unico	5	1.158,42
	SETTECERRI MUTIGNANO TORRENTE NURE VIGEVANO ZURLENGO	
Contitolare	7	727,35
	TEMPA MOLIANO TEANA SERRA S. BERNARDO MONTE LA ROSSA FOSSO VALDIENNA ALIANO VERCELLI	
Total	19	5.184,82

PERMESSI DI RICERCA NEL SOTTOFONDO MARINO

	Numero titoli	Superficie pro-quota (Kmq)
Unico titolare	8	2.580,13
	A.R 91.EA A.R 92.EA A.R 87.AG F.R38.AG B.R263.ET A.R 80.AG B.R266.AG A.R 93.EA	
Rappresentante unico	4	944,18
	A.R 78.RC A.R 81.FR G.R 13.AG G.R 14.AG	
Total	12	3.524,31

JOINT-VENTURES

ALUMIX	
	A.C11.AG
BG GAS INTERNATIONAL BV FILIALE ITALIANA	
	VIGEVANO
EDISON	
	A.C 8.ME A.C13.AS A.C14.AS A.C15.AX A.C16.AG A.C17.AG A.C21.AG A.R 78.RC B.C 8.LF B.C 9.AS B.C10.AS B.C11.AS B.C12.AS B.C13.AS B.C14.AS B.C20.AS B.C21.AG C.C 6.EO CANDELA CASTEL DI LAMA COLLE DI LAURO G.R 13.AG G.R 14.AG MASSERIA MONACO MASSERIA SPAVENTO MONTE CASTELLANO MONTE LA ROSSA MONTE URANO MONTEGRANARO QUARTO S. BENEDETTO DEL TRONTO TEMPA ROSSA VIGEVANO ZURLENGO
ENEL	
	VICENZA
ERGA	
	FERRARA
ESSO ITALIANA	
	FOSSO VALDIENNA TEMPA MOLIANO
GAS PLUS ITALIANA	
	COLLE DI LAURO MONTEGRANARO MUTIGNANO S. BENEDETTO DEL TRONTO TERTIVERI
MEDOILGAS ITALIA	
	A.C19.PI A.R 81.FR CASTEL DI LAMA SERRA S. BERNARDO SETTECERRI
PETROCELTIC ELSA	
	TORRENTE NURE VERCELLI
PETROREP ITALIANA	
	TORRENTE NURE
SHELL ITALIA E & P	
	FOSSO VALDIENNA MONTE LA ROSSA TEMPA MOLIANO VAL D'AGRI
SVILUPPO RISORSE NATURALI	
	CASTEL DI LAMA

ELENCO DELLE DITTE - Aggiornamento 30/settembre/2008

CONCESSIONI DI COLTIVAZIONE IN TERRAFERMA		
	Numero titoli	Superficie pro-quota (Kmq)
Unico titolare	40	3.138,06
	CANONICA DOSSO DEGLI ANGELI MASSERIA VERTICCHIO MANARA MIRANDOLA MACCHIA DI PIERNO MONTE VRECCIARO GAGGIANO FIUME TRESTE MIGLIANICO CUGNO LE MACINE CORTEMAGGIORE CIGNONE CAPO COLONNE CALCIANO BAGNOLO MELLA ALFONSINE OVANENGO SPILAMBERTO CAVIAGA SEDIA D'ORLANDO VILLAFORTUNA-TRECCATE VESCOVATO TRESIGALLO TORRENTE VULGANO TOMBOLO SORESINA SETTALA SERRA PIZZUTA PECORARO SANTERNO SAN POTITO SAN GERVASIO S. MARIA IMBARO RIVALTA RAVENNA TERRA RAPAGNANO PORTO CORSINI TERRA POMPOSA PESSANO	
Rappresentante unico	7	886,64
	TERTIVERI CANDELA MONTE CASTELLANO QUARTO TEMPA ROSSA VAL D'AGRI S. BENEDETTO DEL TRONTO	
Contitolare	6	188,63
	CASTEL DI LAMA MONTEGRANARO MONTE URANO MASSERIA SPAVENTO MASSERIA MONACO COLLE DI LAURO	
Total	53	4.213,33

TOTAL ITALIA	
	ALIANO FOSSO VALDIENNA SERRA S. BERNARDO TEANA TEMPA MOLIANO

ELENCO DELLE DITTE - Aggiornamento 30/settembre/2008

CONCESSIONI DI COLTIVAZIONE NEL SOTTOFONDO MARINO		
	Numero titoli	Superficie pro-quota (Kmq)
Unico titolare	42	4.776,57
	A.C20.AG A.C22.EA A.C24.EA A.C26.EA A.C27.EA A.C18.AG A.C29.EA A.C 5.AV A.C28.EA A.C12.AG A.C10.AG A.C 9.AG A.C30.EA A.C 6.AS A.C25.EA A.C 4.AS A.C 3.AS A.C 2.AS A.C 1.AG A.C 7.AS FASCIA CERVIA MARE A.C23.EA PORTO CORSINI MARE A.C31.EA F.C 2.AG F.C 1.AG D.C 4.AG D.C 3.AG D.C 2.AG D.C 1.AG CERVIA MARE C.C 2.AS A.C34.AG B.C22.AG A.C33.AG B.C 3.AS B.C 4.AS B.C 5.AS B.C15.AV B.C17.TO B.C18.RI A.C32.AG	
Rappresentante unico	17	2.017,19
	A.C 8.ME B.C12.AS A.C19.PI A.C11.AG A.C13.AS A.C14.AS A.C15.AX A.C16.AG A.C17.AG A.C21.AG B.C 9.AS B.C21.AG B.C11.AS B.C13.AS B.C14.AS B.C20.AS B.C10.AS	
Contitolare	2	215,42
	C.C 6.EO B.C 8.LF	
Total	61	7.009,17
CONCESSIONI DI COLTIVAZIONE DI RISORSE GEOTERMICHE IN TERRAFERMA		
	Numero titoli	Superficie pro-quota (Kmq)
Rappresentante unico	2	17,12
	FERRARA VICENZA	
Total	2	17,12

Complessivamente ENI è presente in 147 titoli per una superficie pro-quota totale di 19.948,75 Kmq

ELENCO DELLE DITTE - Aggiornamento 30/settembre/2008

ENI MEDITERRANEA IDROCARBURI

S.p.A., (c.f. n. 1230000150) con sede legale in Gela (CL), Strada Statale 117 bis - Contrada Ponte Olivo

TITOLI IN CUI LA DITTA E' PRESENTE

CONCESSIONI DI COLTIVAZIONE NEL SOTTOFONDO MARINO		
	Numero titoli	Superficie pro-quota (Kmq)
Unico titolare	2	474,71
	C.C 3.AG C.C 1.AG	
Total	2	474,71

Complessivamente ENI MEDITERRANEA IDROCARBURI è presente in 2 titoli per una superficie pro-quota totale di 474,71 Kmq

ERGA

S.p.A. (c.f. n. 01494190505) con sede legale in Pisa, Via Andrea Pisano, 120 (C.A.P. 56122) e sede amministrativa in Firenze, Via Pier Capponi, 61 (C.A.P. 50132)

TITOLI IN CUI LA DITTA E' PRESENTE

PERMESSI DI RICERCA DI RISORSE GEOTERMICHE IN TERRAFERMA		
	Numero titoli	Superficie pro-quota (Kmq)
Unico titolare	1	25,11
	MACCHIA AL TORO	
Total	1	25,11

CONCESSIONI DI COLTIVAZIONE DI RISORSE GEOTERMICHE IN TERRAFERMA		
	Numero titoli	Superficie pro-quota (Kmq)
Unico titolare	11	641,23
	VALENTANO TRAVALE TORRE ALFINA RIO SECCO PIANCASTAGNAIO MARTA LUSTIGNANO CHIUSDINO CESANO CANNETO BAGNORE	
Contitolare	1	15,86
	FERRARA	
Total	12	657,09

Complessivamente ERGA è presente in 13 titoli per una superficie pro-quota totale di 682,2 Kmq

ERSAL

Ente di Sviluppo Agricolo del Lazio, (c.f. n. 80199190580) con sede in Roma, Via Rodolfo Lanciani, 38 (C.A.P. 00162)

TITOLI IN CUI LA DITTA E' PRESENTE

CONCESSIONI DI COLTIVAZIONE DI RISORSE GEOTERMICHE IN TERRAFERMA		
	Numero titoli	Superficie pro-quota (Kmq)
Rappresentante unico	1	1,53
	BORGIO PANTANO	
Total	1	1,53

Complessivamente ERSAL è presente in 1 titolo per una superficie pro-quota totale di 1,53 Kmq

ESSO ITALIANA

S.r.l. (c.f. n. 00473410587) con sede in Roma, Via Castello della Magliana, 25 (C.A.P. 00148)

TITOLI IN CUI LA DITTA E' PRESENTE

PERMESSI DI RICERCA IN TERRAFERMA		
	Numero titoli	Superficie pro-quota (Kmq)
Rappresentante unico	2	47,30
	TEMPA MOLIANO FOSSO VALDIENNA	
Total	2	47,30

Complessivamente ESSO ITALIANA è presente in 2 titoli per una superficie pro-quota totale di 47,3 Kmq

JOINT-VENTURES

ENI	FERRARA
-----	---------

JOINT-VENTURES

ALBANI VINCENZO E RUGGERI ITALIANA	BORGIO PANTANO
------------------------------------	----------------

JOINT-VENTURES

ENI	FOSSO VALDIENNA TEMPA MOLIANO
SHELL ITALIA E & P	FOSSO VALDIENNA TEMPA MOLIANO
TOTAL ITALIA	FOSSO VALDIENNA TEMPA MOLIANO

ELENCO DELLE DITTE - Aggiornamento 30/settembre/2008

FOREST - CMI

S.p.A. (c.f. n. 05023201006) con sede in Roma, Viale Marco Polo, 37 (C.A.P. 00154)

TITOLI IN CUI LA DITTA E' PRESENTE

PERMESSI DI RICERCA IN TERRAFERMA		
	Numero titoli	Superficie pro-quota (Kmq)
Unico titolare	2	1.142,42
		MASSA LOMBARDA FINALE EMILIA
Rappresentante unico	1	32,15
		MONTE PALLANO
Total	3	1.174,57

Compressivamente FOREST - CMI è presente in 3 titoli per una superficie pro-quota totale di 1.174,57 Kmq

JOINT-VENTURES

INTERGIE	
	MONTE PALLANO

GAS DELLA CONCORDIA

S.p.A. (c.f. n. 11650030155) con sede legale in Roma, Via P. Togliatti, 1473 (C.a.p. 00155) e sede amministrativa a Concordia sulla Secchia (MO), Via Grandi, 39 (C.a.p. 41033).

TITOLI IN CUI LA DITTA E' PRESENTE

CONCESSIONI DI COLTIVAZIONE IN TERRAFERMA		
	Numero titoli	Superficie pro-quota (Kmq)
Contitolare	1	27,23
		COLABELLA
Total	1	27,23

Compressivamente GAS DELLA CONCORDIA è presente in 1 titolo per una superficie pro-quota totale di 27,23 Kmq

JOINT-VENTURES

EDISON	
	COLABELLA

GAS NATURAL EXPLORACION

S.L. (c.f. n. B63907893), con sede legale in Barcellona, Plaza del Gas, 1 e domicilio in San Donato Milanese, Via XXV Aprile, 6 (C.a.p. 20097).

TITOLI IN CUI LA DITTA E' PRESENTE

PERMESSI DI RICERCA IN TERRAFERMA		
	Numero titoli	Superficie pro-quota (Kmq)
Contitolare	1	49,51
		MONTALBANO
Total	1	49,51

Compressivamente GAS NATURAL EXPLORACION è presente in 1 titolo per una superficie pro-quota totale di 49,51 Kmq

JOINT-VENTURES

MEDOILGAS CIVITA	
	MONTALBANO
VEGA OIL	
	MONTALBANO

GAS NATURAL VENDITA ITALIA

S.p.A. (c.f. n. 07166601000) con sede in San Donato Milanese (MI), Via XXV Aprile, 6.

TITOLI IN CUI LA DITTA E' PRESENTE

CONCESSIONI DI COLTIVAZIONE IN TERRAFERMA		
	Numero titoli	Superficie pro-quota (Kmq)
Unico titolare	1	41,61
		MASSERIA VIORANO
Total	1	41,61

Compressivamente GAS NATURAL VENDITA ITALIA è presente in 1 titolo per una superficie pro-quota totale di 41,61 Kmq

ELENCO DELLE DITTE - Aggiornamento 30/settembre/2008

GAS PLUS ITALIANA

(c.f. n. 04086420967) con sede in Milano, Via Enrico Forlanini, 17 (C.A.P. 20134) ed uffici in Fornovo di Tarò (PR), Via Nazionale, 2 (C.A.P. 43045)

TITOLI IN CUI LA DITTA E' PRESENTE

PERMESSI DI RICERCA IN TERRAFERMA		
	Numero titoli	Superficie pro-quota (Kmq)
Rappresentante unico	1	30,88
	BARDONE	
Contitolare	2	174,49
	MUTIGNANO CASALNOCETO	
Total	3	205,37

CONCESSIONI DI COLTIVAZIONE IN TERRAFERMA		
	Numero titoli	Superficie pro-quota (Kmq)
Unico titolare	17	1.162,49
	NOVA SIRI SCALO CASA MAGGI CASTEGGIO FILETTO IL SALICE MACERATA MONTE MORRONE CASA BALLEANI ORSINO PIGAZZANO POLICORO PONTETIDONE RECOLETA RECOVATO S. MARIA NUOVA SETTEFINESTRE MELANICO	
Rappresentante unico	8	317,63
	MASSERIA ACQUASALSA FORNOVO DI TARO LUCERA MAFALDA MONTEGRANARO S. MAURO MONTEARDONE PORTO CIVITANOVA	
Contitolare	10	374,86
	MONTIGNANO COLLE DI LAURO GARAGUSO MASSERIA GROTTAVECCHIA MASSERIA PETRILLI MONTE VERDESE S. BENEDETTO DEL TRONTO TERTIVERI TORRENTE CIGNO MASSIGNANO	
Total	35	1.854,99

CONCESSIONI DI COLTIVAZIONE NEL SOTTOFONDO MARINO		
	Numero titoli	Superficie pro-quota (Kmq)
Contitolare	3	16,61
	B.C 1.LF B.C 7.LF B.C 2.LF	
Total	3	16,61

Compressivamente GAS PLUS ITALIANA è presente in 41 titoli per una superficie pro-quota totale di 2.076,97 Kmq

GEOGAS

S.r.l. (c.f. n. 00181440348) con sede in Corniglio (PR), località Ponte Parma, 2 (C.A.P. 43021)

TITOLI IN CUI LA DITTA E' PRESENTE

PERMESSI DI RICERCA IN TERRAFERMA		
	Numero titoli	Superficie pro-quota (Kmq)
Unico titolare	1	119,50
	JOLANDA DI SAVOIA	
Total	1	119,50

Compressivamente GEOGAS è presente in 1 titolo per una superficie pro-quota totale di 119,5 Kmq

JOINT-VENTURES

EDISON	
	B.C 1.LF B.C 2.LF B.C 7.LF COLLE DI LAURO GARAGUSO LUCERA MAFALDA MASSERIA ACQUASALSA MASSERIA GROTTAVECCHIA MASSIGNANO MONTEGRANARO MONTIGNANO PORTO CIVITANOVA S. BENEDETTO DEL TRONTO

ENI	
	COLLE DI LAURO MONTEGRANARO MUTIGNANO S. BENEDETTO DEL TRONTO TERTIVERI

MEDOILGAS ITALIA	
	FORNOVO DI TARO LUCERA MASSERIA ACQUASALSA MASSERIA GROTTAVECCHIA MASSERIA PETRILLI MONTE VERDESE MONTEARDONE S. MAURO TORRENTE CIGNO

PETROCELTIC ELSA	
	CASALNOCETO

PETROREP ITALIANA	
	BARDONE FORNOVO DI TARO MONTE VERDESE MONTEARDONE S. MAURO

SVILUPPO RISORSE NATURALI	
	MASSERIA GROTTAVECCHIA MONTEARDONE

ELENCO DELLE DITTE - Aggiornamento 30/settembre/2008

GROVE ENERGY

Ltd. (c.f. n. 06962471006) con sede legale in Roma, Via Nemorense, 18 ed uffici in Via Tagliamento, 76, scala 7, int. 8.

TITOLI IN CUI LA DITTA E' PRESENTE

PERMESSI DI RICERCA IN TERRAFERMA		
	Numero titoli	Superficie pro-quota (Kmq)
Unico titolare	2	294,99
	SAN MARCO CASALE COCCHI	
Total	2	294,99

Compressivamente GROVE ENERGY è presente in 2 titoli per una superficie pro-quota totale di 294,99 Kmq

IDROELETTRICA ALTOMODENESE SIAM

(c.f. n. 00266280361) con sede in Lama Mocogno (MO), località Barigazzo, Via Nazionale, 65 (C.A.P. 41023)

TITOLI IN CUI LA DITTA E' PRESENTE

CONCESSIONI DI COLTIVAZIONE IN TERRAFERMA		
	Numero titoli	Superficie pro-quota (Kmq)
Unico titolare	3	39,41
	VETTA MONTE CANTIERE BARIGAZZO	
Total	3	39,41

Compressivamente IDROELETTRICA ALTOMODENESE SIAM è presente in 3 titoli per una superficie pro-quota totale di 39,41 Kmq

INDIPENDENT ENERGY SOLUTIONS

S.r.l. (c.f. n. 01425410493), con sede legale in Roma, Via della Mercedes, 11 (C.A.P. 00187) ed uffici tecnici in Roma, Viale Liegi, 10 (C.A.P. 00198).

TITOLI IN CUI LA DITTA E' PRESENTE

PERMESSI DI RICERCA IN TERRAFERMA		
	Numero titoli	Superficie pro-quota (Kmq)
Unico titolare	1	246,87
	FIUME BRUNA	
Total	1	246,87

Compressivamente INDIPENDENT ENERGY SOLUTIONS è presente in 1 titolo per una superficie pro-quota totale di 246,87 Kmq

INTERGIE

S.r.l. (c.f. n. 08708351005), con sede in Roma, Viale Trastevere, 249 (C.A.P. 00153)

TITOLI IN CUI LA DITTA E' PRESENTE

PERMESSI DI RICERCA IN TERRAFERMA		
	Numero titoli	Superficie pro-quota (Kmq)
Contitolare	1	3,57
	MONTE PALLANO	
Total	1	3,57

Compressivamente INTERGIE è presente in 1 titolo per una superficie pro-quota totale di 3,57 Kmq

JOINT-VENTURES

FOREST - CMI	MONTE PALLANO
--------------	---------------

ITALMIN EXPLORATION

S.r.l. (c.f. n. 05287541006) con sede in Roma, Viale Trastevere, 249 (C.A.P. 00153)

TITOLI IN CUI LA DITTA E' PRESENTE

PERMESSI DI RICERCA IN TERRAFERMA		
	Numero titoli	Superficie pro-quota (Kmq)
Unico titolare	1	476,23
	CORANA	
Contitolare	1	107,47
	FIUME ARRONE	
Total	2	583,70
CONCESSIONI DI COLTIVAZIONE IN TERRAFERMA		
	Numero titoli	Superficie pro-quota (Kmq)
Contitolare	1	0,24
	FONTE S. DAMIANO	
Total	1	0,24

Compressivamente ITALMIN EXPLORATION è presente in 3 titoli per una superficie pro-quota totale di 583,93 Kmq

JOINT-VENTURES

ASCENT RESOURCES ITALIA	FIUME ARRONE
CONSUL SERVICE	FONTE S. DAMIANO
MEDOILGAS CIVITA	FIUME ARRONE

ELENCO DELLE DITTE - Aggiornamento 30/settembre/2008

LAZZI GAS

S.r.l. (c.f. n. 00439240482) con sede in Firenze, Via Mercadante, 2/b (C.A.P. 50144)

TITOLI IN CUI LA DITTA E' PRESENTE

CONCESSIONI DI COLTIVAZIONE IN TERRAFERMA		
	Numero titoli	Superficie pro-quota (Kmq)
Unico titolare	5	40,44
	SALGASTRI MOLINAZZO GAGGIOLA CA' BELLAVISTA BOMBIANA	
Total	5	40,44

Completivamente LAZZI GAS è presente in 5 titoli per una superficie pro-quota totale di 40,44 Kmq

LUMAX OIL

S.p.A. (c.f. n. 00141800607) con sede in San Giovanni di Ripi (FR), Via Varroccia, 43 (C.A.P. 03027)

TITOLI IN CUI LA DITTA E' PRESENTE

PERMESSI DI RICERCA IN TERRAFERMA		
	Numero titoli	Superficie pro-quota (Kmq)
Unico titolare	3	2.724,58
	SORA LAGO DEL SALTO FIUME ANIENE	
Total	3	2.724,58

Completivamente LUMAX OIL è presente in 3 titoli per una superficie pro-quota totale di 2.724,58 Kmq

MEDOILGAS CIVITA

Ltd., c.f. n. 08344911006, con sede in Londra, Southampton Buildings WC2A 1AP, e sede secondaria in Roma, Via Orazio, 30 (C.a.p. 00193).

TITOLI IN CUI LA DITTA E' PRESENTE

PERMESSI DI RICERCA IN TERRAFERMA		
	Numero titoli	Superficie pro-quota (Kmq)
Unico titolare	1	276,57
	CIVITA	
Contitolare	2	173,48
	MONTALBANO FIUME ARRONE	
Total	3	450,05

Completivamente MEDOILGAS CIVITA è presente in 3 titoli per una superficie pro-quota totale di 450,05 Kmq

JOINT-VENTURES

ASCENT RESOURCES ITALIA	FIUME ARRONE
GAS NATURAL EXPLORACION	MONTALBANO
ITALMIN EXPLORATION	FIUME ARRONE
VEGA OIL	MONTALBANO

ELENCO DELLE DITTE - Aggiornamento 30/settembre/2008

MEDOILGAS ITALIA

S.p.A., c.f. n. 08344911006, con sede in Roma, Via Orazio, 30 (C.a.p. 00193)

TITOLI IN CUI LA DITTA E' PRESENTE

PERMESSI DI RICERCA IN TERRAFERMA		
	Numero titoli	Superficie pro-quota (Kmq)
Unico titolare	4	546,28
	MASSERIA GAUDELLA GUARDIA VOMANO AGUGLIANO SULMONA	
Rappresentante unico	2	86,17
	SERRA S. BERNARDO MONTEMARCIANO	
Contitolare	2	297,92
	TORRENTE LA VELLA SETTECERRI	
Total	8	930,37

PERMESSI DI RICERCA NEL SOTTOFONDO MARINO		
	Numero titoli	Superficie pro-quota (Kmq)
Unico titolare	1	271,25
	B.R269.GC	
Contitolare	1	15,26
	A.R 81.FR	
Total	2	286,51

CONCESSIONI DI COLTIVAZIONE IN TERRAFERMA		
	Numero titoli	Superficie pro-quota (Kmq)
Unico titolare	4	302,91
	S. TEODORO MISANO ADRIATICO SAN BASILE SCANZANO	
Rappresentante unico	7	328,79
	TORRENTE CELONE S. ANDREA MONTE VERDESE MASSERIA PETRILLI MASSERIA GROTTAVECCHIA CASTEL DI LAMA TORRENTE CIGNO	
Contitolare	5	39,07
	S. MAURO MONTEARDONE MASSERIA ACQUASALSA LUCERA FORNOVO DI TARO	
Total	16	670,77

CONCESSIONI DI COLTIVAZIONE NEL SOTTOFONDO MARINO		
	Numero titoli	Superficie pro-quota (Kmq)
Contitolare	1	32,92
	A.C19.PI	
Total	1	32,92

Compressivamente MEDOILGAS ITALIA è presente in 27 titoli per una superficie pro-quota totale di 1.920,57 Kmq

METANO PUGLIA

di Mauro Cardinali, (c.f. CRDMRA33S01D542S) con sede in Fermo (AP), Piazza Dante, 11 (C.A.P. 63023)

TITOLI IN CUI LA DITTA E' PRESENTE

CONCESSIONI DI COLTIVAZIONE IN TERRAFERMA		
	Numero titoli	Superficie pro-quota (Kmq)
Unico titolare	1	37,49
	VALLE DEL ROVELLO	
Total	1	37,49

Compressivamente METANO PUGLIA è presente in 1 titolo per una superficie pro-quota totale di 37,49 Kmq

JOINT-VENTURES

EDISON	
	CASTEL DI LAMA LUCERA MASSERIA ACQUASALSA MASSERIA GROTTAVECCHIA S. ANDREA TORRENTE CELONE TORRENTE LA VELLA

ENI	
	A.C19.PI A.R 81.FR CASTEL DI LAMA SERRA S. BERNARDO SETTECERRI

GAS PLUS ITALIANA	
	FORNOVO DI TARO LUCERA MASSERIA ACQUASALSA MASSERIA GROTTAVECCHIA MASSERIA PETRILLI MONTE VERDESE MONTEARDONE S. MAURO TORRENTE CIGNO

PETROREP ITALIANA	
	FORNOVO DI TARO MONTE VERDESE MONTEARDONE S. ANDREA S. MAURO

SARP	
	MONTEMARCIANO

SVILUPPO RISORSE NATURALI	
	CASTEL DI LAMA MASSERIA GROTTAVECCHIA MONTEARDONE

TOTAL ITALIA	
	SERRA S. BERNARDO

ELENCO DELLE DITTE - Aggiornamento 30/settembre/2008

NORTHERN PETROLEUM LIMITED

Ltd. (c.f. n. 97203520586) con sede secondaria in Roma, Viale Trastevere, 249 (C.a.p. 00153)

TITOLI IN CUI LA DITTA E' PRESENTE

PERMESSI DI RICERCA IN TERRAFERMA		
	Numero titoli	Superficie pro-quota (Kmq)
Unico titolare	4	1.234,34
	SAVIO NIBBIA LONGASTRINO CERASA	
Total	4	1.234,34

PERMESSI DI RICERCA NEL SOTTOFONDO MARINO		
	Numero titoli	Superficie pro-quota (Kmq)
Unico titolare	11	7.819,52
	G.R22.NP G.R21.NP G.R20.NP G.R19.NP G.R18.NP G.R17.NP F.R40.NP F.R39.NP E.R51.NP C.R147.NP C.R146.NP	
Total	11	7.819,52

Completivamente NORTHERN PETROLEUM LIMITED è presente in 15 titoli per una superficie pro-quota totale di 9.053,86 Kmq

NORTHSUN ITALIA

S.p.A. (c.f. n. 05296511008) con sede legale ed amministrativa in Roma, Via Boncompagni, 47 (C.A.P. 00187).

TITOLI IN CUI LA DITTA E' PRESENTE

PERMESSI DI RICERCA IN TERRAFERMA		
	Numero titoli	Superficie pro-quota (Kmq)
Unico titolare	3	471,94
	TERRA DEL SOLE LA PROSPERA CASCINA S. PIETRO	
Rappresentante unico	1	33,53
	CROCETTA	
Contitolare	1	19,08
	SAN VINCENZO	
Total	5	524,54

Completivamente NORTHSUN ITALIA è presente in 5 titoli per una superficie pro-quota totale di 524,54 Kmq

JOINT-VENTURES

EDISON	
	SAN VINCENZO
PO VALLEY OPERATIONS PTY	
	CROCETTA SAN VINCENZO

PENTEX ITALIA

Ltd. (c.f. n. 97063580587) con sede in Birkshcads House (Inghilterra), Birkshcads Rods, Reogate, Surrey e sede secondaria in San Giovanni di Ripi (FR), Via Varroccia, 43 (C.A.P. 03027)

TITOLI IN CUI LA DITTA E' PRESENTE

PERMESSI DI RICERCA IN TERRAFERMA		
	Numero titoli	Superficie pro-quota (Kmq)
Unico titolare	1	631,30
	FROSINONE	
Total	1	631,30

CONCESSIONI DI COLTIVAZIONE IN TERRAFERMA		
	Numero titoli	Superficie pro-quota (Kmq)
Unico titolare	1	41,14
	STRANGOLAGALLI	
Total	1	41,14

Completivamente PENTEX ITALIA è presente in 2 titoli per una superficie pro-quota totale di 672,44 Kmq

PETREN

S.r.l. (c.f. n. 11964380155) con sede in San Donato Milanese (MI), Via Emilia, 20 (C.A.P. 20097)

TITOLI IN CUI LA DITTA E' PRESENTE

PERMESSI DI RICERCA IN TERRAFERMA		
	Numero titoli	Superficie pro-quota (Kmq)
Unico titolare	1	147,35
	SAMBUCHETO	
Total	1	147,35

Completivamente PETREN è presente in 1 titolo per una superficie pro-quota totale di 147,35 Kmq

ELENCO DELLE DITTE - Aggiornamento 30/settembre/2008

PETROCELTIC ELSA

S.r.l. (c.f. n.08662141004) con sede in Roma, Via Paola, 24, int. 7 (C.a.p. 00186).

TITOLI IN CUI LA DITTA E' PRESENTE

PERMESSI DI RICERCA IN TERRAFERMA		
	Numero titoli	Superficie pro-quota (Kmq)
Rappresentante unico	3	1.425,55
	VERCELLI CASALNOCETO CARISIO	
Contitolare	2	505,61
	TORRENTE NURE CIVITAQUANA	
Total	5	1.931,16
PERMESSI DI RICERCA NEL SOTTOFONDO MARINO		
	Numero titoli	Superficie pro-quota (Kmq)
Contitolare	1	50,67
	B.R268.RG	
Total	1	50,67

Complessivamente PETROCELTIC ELSA è presente in 6 titoli per una superficie pro-quota totale di 1.981,83 Km²

PETROREP ITALIANA

S.p.A. (c.f. n. 00430680108) con sede in Genova, Viale Sauli, 4/8b (C.A.P. 16121) ed uffici in Milano, Via Giacomo Leopardi, 26 (C.A.P. 20123)

TITOLI IN CUI LA DITTA E' PRESENTE

PERMESSI DI RICERCA IN TERRAFERMA		
	Numero titoli	Superficie pro-quota (Kmq)
Contitolare	2	73,35
	TORRENTE NURE BARDONE	
Total	2	73,35
CONCESSIONI DI COLTIVAZIONE IN TERRAFERMA		
	Numero titoli	Superficie pro-quota (Kmq)
Contitolare	6	31,85
	TORRENTE MENOCCIA S. MAURO S. ANDREA MONTEARDONE MONTE VERDESE FORNOVO DI TARO	
Total	6	31,85

Complessivamente PETROREP ITALIANA è presente in 8 titoli per una superficie pro-quota totale di 105,2 Km²

PO VALLEY OPERATIONS PTY

Ltd. (c.f. n. 05584311004) con sede legale in Roma, Via della Luce, 58 (C.A.P. 00153) e sede amministrativa in Roma, Via del Gesù, 89 (C.A.P. 00186)

TITOLI IN CUI LA DITTA E' PRESENTE

PERMESSI DI RICERCA IN TERRAFERMA		
	Numero titoli	Superficie pro-quota (Kmq)
Contitolare	2	28,33
	SAN VINCENZO CROCETTA	
Total	2	28,33

Complessivamente PO VALLEY OPERATIONS PTY è presente in 2 titoli per una superficie pro-quota totale di 28,33 Km²

PUMA PETROLEUM

S.r.l., con sede legale a Milano, Via Vittor Pisani, 27 (C.a.p. 20124).

TITOLI IN CUI LA DITTA E' PRESENTE

PERMESSI DI RICERCA IN TERRAFERMA		
	Numero titoli	Superficie pro-quota (Kmq)
Unico titolare	1	317,86
	BORSANO	
Total	1	317,86

Complessivamente PUMA PETROLEUM è presente in 1 titolo per una superficie pro-quota totale di 317,86 Km²

JOINT-VENTURES

ENI	
	TORRENTE NURE VERCELLI
GAS PLUS ITALIANA	
	CASALNOCETO
PETROREP ITALIANA	
	TORRENTE NURE
SOCIETA' COSTRUZIONE CONDOTTE	
	CARISIO
VEGA OIL	
	B.R268.RG CIVITAQUANA

JOINT-VENTURES

EDISON	
	S. ANDREA TORRENTE MENOCCIA
ENI	
	TORRENTE NURE
GAS PLUS ITALIANA	
	BARDONE FORNOVO DI TARO MONTE VERDESE MONTEARDONE S. MAURO
MEDOILGAS ITALIA	
	FORNOVO DI TARO MONTE VERDESE MONTEARDONE S. ANDREA S. MAURO
PETROCELTIC ELSA	
	TORRENTE NURE
SVILUPPO RISORSE NATURALI	
	MONTEARDONE

JOINT-VENTURES

EDISON	
	SAN VINCENZO
NORTHSUN ITALIA	
	CROCETTA SAN VINCENZO

ELENCO DELLE DITTE - Aggiornamento 30/settembre/2008

SARP

TITOLI IN CUI LA DITTA E' PRESENTE

PERMESSI DI RICERCA IN TERRAFERMA		
	Numero titoli	Superficie pro-quota (Kmq)
Contitolare	1	24,70
	MONTEMARCIANO	
Total	1	24,70

Complessivamente SARP è presente in 1 titolo per una superficie pro-quota totale di 24,7 Kmq

JOINT-VENTURES

MEDOILGAS ITALIA	
	MONTEMARCIANO

SHELL ITALIA E & P

S.p.A. (c.f. n. 05160421003) con sede in Roma, Via dei Due Macelli, 66 (C.a.p. 00187).

TITOLI IN CUI LA DITTA E' PRESENTE

PERMESSI DI RICERCA IN TERRAFERMA		
	Numero titoli	Superficie pro-quota (Kmq)
Contitolare	3	29,40
	TEMPA MOLIANO MONTE LA ROSSA FOSSO VALDIENNA	
Total	3	29,40

CONCESSIONI DI COLTIVAZIONE IN TERRAFERMA		
	Numero titoli	Superficie pro-quota (Kmq)
Contitolare	2	331,62
	VAL D'AGRI GORGOGLIONE	
Total	2	331,62

Complessivamente SHELL ITALIA E & P è presente in 5 titoli per una superficie pro-quota totale di 361,03 Kmq

JOINT-VENTURES

EDISON	
	MONTE LA ROSSA

ENI	
	FOSSO VALDIENNA MONTE LA ROSSA TEMPA MOLIANO VAL D'AGRI

ESSO ITALIANA	
	FOSSO VALDIENNA TEMPA MOLIANO

TOTAL ITALIA	
	FOSSO VALDIENNA GORGOGLIONE TEMPA MOLIANO

SIM

S.r.l. (c.f. n. 00171870462) con sede in Viareggio (Lucca), località Massarosa (LU), Via Montramito (C.A.P. 55054)

TITOLI IN CUI LA DITTA E' PRESENTE

CONCESSIONI DI COLTIVAZIONE IN TERRAFERMA		
	Numero titoli	Superficie pro-quota (Kmq)
Unico titolare	1	27,16
	PIETRAMALA	
Total	1	27,16

Complessivamente SIM è presente in 1 titolo per una superficie pro-quota totale di 27,16 Kmq

SOCIETA' COSTRUZIONE CONDOTTE

TITOLI IN CUI LA DITTA E' PRESENTE

PERMESSI DI RICERCA IN TERRAFERMA		
	Numero titoli	Superficie pro-quota (Kmq)
Unico titolare	1	61,38
	COLLE GRANATA	
Contitolare	1	36,40
	CARISIO	
Total	2	97,78

Complessivamente SOCIETA' COSTRUZIONE CONDOTTE è presente in 2 titoli per una superficie pro-quota totale di 97,78 Kmq

JOINT-VENTURES

PETROCELTIC ELSA	
	CARISIO

SOCOPLUS

S.r.l. (c.f. n. 02242850341) con sede legale ed uffici in Fidenza (PR), Via Emilia, 12 (C.a.p. 43036)

TITOLI IN CUI LA DITTA E' PRESENTE

CONCESSIONI DI COLTIVAZIONE IN TERRAFERMA		
	Numero titoli	Superficie pro-quota (Kmq)
Unico titolare	1	1,15
	POGGIO CASTIONE	
Total	1	1,15

Complessivamente SOCOPLUS è presente in 1 titolo per una superficie pro-quota totale di 1,15 Kmq

ELENCO DELLE DITTE - Aggiornamento 30/settembre/2008

STOGIT

TITOLI IN CUI LA DITTA E' PRESENTE

CONCESSIONI DI STOCCAGGIO IN TERRAFERMA		
	Numero titoli	Superficie pro-quota (Kmq)
Unico titolare	10	689,86
	SETTALA STOCCAGGIO SERGNANO STOCCAGGIO SABBIONCELLO STOCCAGGIO RIPALTA STOCCAGGIO MINERBIO STOCCAGGIO FIUME TRESTE STOCCAGGIO CORTEMAGGIORE STOCCAGGIO BRUGHERIO STOCCAGGIO BORDOLANO STOCCAGGIO ALFONSINE STOCCAGGIO	
Total	10	689,86

Compressivamente STOGIT è presente in 10 titoli per una superficie pro-quota totale di 689,86 Kmq

SVILUPPO RISORSE NATURALI

S.r.l., (c.f. n. 07589111009) con sede legale in Roma, Via Reno, 5 (C.A.P. 00198).

TITOLI IN CUI LA DITTA E' PRESENTE

PERMESSI DI RICERCA IN TERRAFERMA		
	Numero titoli	Superficie pro-quota (Kmq)
Unico titolare	1	308,83
	SANTA MARGHERITA	
Contitolare	1	112,60
	CODOGNO	
Total	2	421,43
CONCESSIONI DI COLTIVAZIONE IN TERRAFERMA		
	Numero titoli	Superficie pro-quota (Kmq)
Contitolare	3	32,23
	MONTEARDONE MASSERIA GROTTAVECCHIA CASTEL DI LAMA	
Total	3	32,23

Compressivamente SVILUPPO RISORSE NATURALI è presente in 5 titoli per una superficie pro-quota totale di 453,66 Kmq

JOINT-VENTURES

COMPAGNIA GENERALE IDROCARBURI	
	CODOGNO
EDISON	
	CASTEL DI LAMA CODOGNO MASSERIA GROTTAVECCHIA
ENI	
	CASTEL DI LAMA
GAS PLUS ITALIANA	
	MASSERIA GROTTAVECCHIA MONTEARDONE
MEDOILGAS ITALIA	
	CASTEL DI LAMA MASSERIA GROTTAVECCHIA MONTEARDONE
PETROREP ITALIANA	
	MONTEARDONE

TOTAL ITALIA

S.p.A., (c.f. n. 00803030154), con sede legale in Milano, Via Arconati, 1 (C.a.p. 20135) e sede amministrativa a Roma, Via Cornelia, 498 (C.a.p. 00166)

TITOLI IN CUI LA DITTA E' PRESENTE

PERMESSI DI RICERCA IN TERRAFERMA		
	Numero titoli	Superficie pro-quota (Kmq)
Rappresentante unico	2	277,57
	TEANA ALIANO	
Contitolare	3	65,98
	TEMPA MOLIANO SERRA S. BERNARDO FOSSO VALDIENNA	
Total	5	343,55
CONCESSIONI DI COLTIVAZIONE IN TERRAFERMA		
	Numero titoli	Superficie pro-quota (Kmq)
Rappresentante unico	1	217,94
	GORGOGNONE	
Total	1	217,94

Compressivamente TOTAL ITALIA è presente in 6 titoli per una superficie pro-quota totale di 561,49 Kmq

JOINT-VENTURES

ENI	
	ALIANO FOSSO VALDIENNA SERRA S. BERNARDO TEANA TEMPA MOLIANO
ESSO ITALIANA	
	FOSSO VALDIENNA TEMPA MOLIANO
MEDOILGAS ITALIA	
	SERRA S. BERNARDO
SHELL ITALIA E & P	
	FOSSO VALDIENNA GORGOGNONE TEMPA MOLIANO

TURCHI MAURIZIO

(c.f. TRCMRZ50L06D486S) con sede in Fanano (MO), Via Canevare, 350 (C.A.P. 41021)

TITOLI IN CUI LA DITTA E' PRESENTE

CONCESSIONI DI COLTIVAZIONE IN TERRAFERMA		
	Numero titoli	Superficie pro-quota (Kmq)
Unico titolare	1	0,67
	TRIGNANO	
Total	1	0,67

Compressivamente TURCHI MAURIZIO è presente in 1 titolo per una superficie pro-quota totale di ,67 Kmq

ELENCO DELLE DITTE - Aggiornamento 30/settembre/2008

VEGA OIL

S.p.A. (c.f. n. 07721631005) con sede in Roma, Via Romeo Romei, 27 (C.A.P. 00100).

TITOLI IN CUI LA DITTA E' PRESENTE

PERMESSI DI RICERCA IN TERRAFERMA		
	Numero titoli	Superficie pro-quota (Kmq)
Unico titolare	1	154,55
	POSTA NUOVA	
Rappresentante unico	2	449,50
	MONTALBANO CIVITAQUANA	
Total	3	604,05

PERMESSI DI RICERCA NEL SOTTOFONDO MARINO		
	Numero titoli	Superficie pro-quota (Kmq)
Unico titolare	1	336,98
	C.R148.VG	
Rappresentante unico	1	76,01
	B.R268.RG	
Total	2	412,99

Complessivamente VEGA OIL è presente in 5 titoli per una superficie pro-quota totale di 1.017,04 Kmq

JOINT-VENTURES

GAS NATURAL EXPLORACION	
	MONTALBANO
MEDOILGAS CIVITA	
	MONTALBANO
PETROCELTIC ELSA	
	B.R268.RG CIVITAQUANA