



MINISTERO DELLO SVILUPPO ECONOMICO  
DIREZIONE GENERALE PER L'ENERGIA E LE RISORSE MINERARIE  
UFFICIO NAZIONALE MINERARIO PER GLI IDROCARBURI E LA GEOTERMIA

---

Anno LI - N. 9

30 Settembre 2007

# BOLLETTINO UFFICIALE DEGLI IDROCARBURI E DELLA GEOTERMIA

---

ROMA - ISTITUTO POLIGRAFICO E ZECCA DELLO STATO

Direttore responsabile: GILBERTO DIALUCE  
Redazione: MARIA BEATRICE DE AMICIS  
Grafica e impaginazione: OMBRETTA COPPI

---

## SOMMARIO

AVVERTENZE.....	4
INDIRIZZI.....	5

### ATTIVITA' DI RICERCA E COLTIVAZIONE DI IDROCARBURI IN TERRA

#### ISTANZE DI PERMESSI DI RICERCA

##### NUOVE ISTANZE

Istanza di permesso di ricerca «CAMPEGINE» presentata dalle Società Grove Energy e Compagnia Generale Idrocarburi .....	6
Istanza di permesso di ricerca «ARGENTA» presentata dalla Società MAC Oil .....	7
Istanza di permesso di ricerca «CREMONA» presentata dalla Società MAC Oil.....	8
Istanza di permesso di ricerca «ORDONA» presentata dalla Società MAC Oil .....	9
Istanza di permesso di ricerca «PESCOPAGANO» presentata dalla Società MAC Oil .....	10

#### PERMESSI DI RICERCA

##### ISTANZE DI RINUNCIA

Istanza di rinuncia al permesso di ricerca «FIOREZZUOLA D'ARDA» presentata dalla Edison .....	11
---	----

##### DECRETI DI CONFERIMENTO

Conferimento del permesso di ricerca «SULMONA» alla Società Intergas Più .....	12
--	----

#### CONCESSIONI DI COLTIVAZIONE

##### ISTANZE DI PROROGA

Istanza di proroga della concessione di coltivazione «CAPO COLONNE» presentata dalla Società ENI .....	15
Istanza di proroga della concessione di coltivazione «NOVA SIRI SCALO» presentata dalla Società Gas Plus Italiana .....	16

### ATTIVITA' DI RICERCA E COLTIVAZIONE DI IDROCARBURI IN MARE

#### ISTANZE DI PERMESSI DI RICERCA

##### NUOVE ISTANZE

Istanza di permesso di ricerca «d168A.R-PY.» presentata dalla Società Po Valley Operations PTY .....	17
--	----

#### PIANI TOPOGRAFICI

TAV. 1 – Istanza di permesso di ricerca CAMPEGINE .....	19
TAV. 2 – Istanza di permesso di ricerca ARGENTA.....	20
TAV. 3 – Istanza di permesso di ricerca CREMONA.....	21
TAV. 4 – Istanza di permesso di ricerca ORDONA .....	22
TAV. 5 – Istanza di permesso di ricerca PESCOPAGANO.....	23
TAV. 6 – Permesso di ricerca SULMONA.....	24
TAV. 7 – Istanza di permesso di ricerca d168A.R-PY .....	25

#### ELENCHI

ELENCO DELLE ISTANZE .....	26
ELENCO DEI TITOLI VIGENTI .....	40

**AVVERTENZE**

Al fine di agevolare la consultazione delle istanze e dei provvedimenti citati con il loro numero di pubblicazione nel *Bollettino Ufficiale degli Idrocarburi e della Geotermia*, si riportano qui di seguito i numeri di pubblicazione che contrassegnano le istanze ed i provvedimenti pubblicati in ciascun numero del *B.U.I.G.*

BOLLETTINO			NUMERI DI PUBBLICAZIONE		BOLLETTINO			NUMERI DI PUBBLICAZIONE	
Anno	Numero	Data di pubblicazione	dal numero	al numero	Anno	Numero	Data di pubblicazione	dal numero	al numero
XLV	1	31 gennaio 2001	1	17	XLVIII	7	31 luglio 2004	83	87
XLV	2	29 febbraio 2001	18	-	XLVIII	8	31 agosto 2004	88	104
XLV	3	31 marzo 2001	-	-	XLVIII	9	30 settembre 2004	105	112
XLV	4	30 aprile 2001	-	-	XLVIII	10	31 ottobre 2004	113	119
XLV	5	31 maggio 2001	-	-	XLVIII	11	30 novembre 2004	120	147
XLV	6	30 giugno 2001	-	-	XLVIII	12	31 dicembre 2004	148	158
XLV	7	31 luglio 2001	-	-					
XLV	8	31 agosto 2001	-	-	XLIX	1	31 gennaio 2005	1	8
XLV	9	-	-	-	XLIX	2	28 febbraio 2005	9	19
XLV	10	31 ottobre 2001	-	-	XLIX	3	31 marzo 2005	20	32
XLV	11	30 novembre 2001	-	-	XLIX	4	30 aprile 2005	33	43
XLV	12	31 dicembre 2001	-	-	XLIX	5	31 maggio 2005	44	49
					XLIX	6	30 giugno 2005	50	71
XLVI	1	31 gennaio 2002	1	23	XLIX	7	31 luglio 2005	72	95
XLVI	2	28 febbraio 2002	24	27	XLIX	8	31 agosto 2005	96	107
XLVI	3	31 marzo 2002	28	43	XLIX	9	30 settembre 2005	108	113
XLVI	4	30 aprile 2002	44	72	XLIX	10	31 ottobre 2005	114	127
XLVI	5	31 maggio 2002	73	95	XLIX	11	30 novembre 2005	128	136
XLVI	6	30 giugno 2002	96	109	XLIX	12	31 dicembre 2005	137	155
XLVI	7	31 luglio 2002	110	123					
XLVI	8	31 agosto 2002	124	146	L	1	31 gennaio 2006	1	15
XLVI	9	30 settembre 2002	147	166	L	2	28 febbraio 2006	16	34
XLVI	10	31 ottobre 2002	167	171	L	3	31 marzo 2006	35	43
XLVI	11	30 novembre 2002	172	178	L	4	30 aprile 2006	44	61
XLVI	12	31 dicembre 2002	179	205	L	5	31 maggio 2006	62	71
					L	6	30 giugno 2006	72	81
XLVII	1	31 gennaio 2003	1	8	L	7	31 luglio 2006	82	94
XLVII	2	28 febbraio 2003	9	24	L	8	31 agosto 2006	95	113
XLVII	3	31 marzo 2003	25	40	L	9	30 settembre 2006	114	124
XLVII	4	30 aprile 2003	41	64	L	10	31 ottobre 2006	125	134
XLVII	5	31 maggio 2003	65	81	L	11	30 novembre 2006	135	152
XLVII	6	30 giugno 2003	82	88	L	12	31 dicembre 2006	153	168
XLVII	7	31 luglio 2003	89	100					
XLVII	8	31 agosto 2003	101	118	LI	1	31 gennaio 2007	1	10
XLVII	9	30 settembre 2003	119	124	LI	2	28 febbraio 2007	11	22
XLVII	10	31 ottobre 2003	125	135	LI	3	31 marzo 2007	23	32
XLVII	11	30 novembre 2003	136	144	LI	4	30 aprile 2007	33	51
XLVII	12	31 dicembre 2003	145	167	LI	5	31 maggio 2007	52	62
					LI	6	30 giugno 2007	63	64
XLVIII	1	31 gennaio 2004	1	10	LI	7	31 luglio 2007	65	75
XLVIII	2	29 febbraio 2004	11	24	LI	8	31 agosto 2007	76	88
XLVIII	3	31 marzo 2004	25	47	LI	9	30 settembre 2007	89	98
XLVIII	4	30 aprile 2004	48	60					
XLVIII	5	31 maggio 2004	61	69					
XLVIII	6	30 giugno 2004	70	82					

La delimitazione delle istanze, dei permessi e delle concessioni pubblicate sui BUIG è rappresentata esclusivamente dalle relative coordinate geografiche, pertanto le tavole allegate sono puramente indicative ed eventuali incongruenze con le suddette coordinate geografiche sono da considerarsi semplici imprecisioni grafiche.

Eventuali opposizioni o reclami avverso le istanze ed i provvedimenti pubblicati nel *B.U.I.G.*, redatte in carta legale, vanno indirizzate al Ministero dello sviluppo economico - Direzione generale dell'energia e delle risorse minerarie - Ufficio nazionale minerario per gli idrocarburi e la geotermia - Roma, Via Molise, 2 (C.A.P. 00187).

Si comunica inoltre che, per ovviare ai ritardi tecnici nella distribuzione e messa in vendita del *B.U.I.G.*, gli Operatori interessati alla tempestiva conoscenza dei dati di pubblicazione possono consultare le bozze di stampa o, in assenza, il sommario ed i piani topografici, presso la Redazione del *B.U.I.G.*, all'indirizzo suddetto, a partire dal 1° giorno del mese successivo alla data di pubblicazione del Bollettino stesso.

**INDIRIZZI**

MINISTERO SVILUPPO ECONOMICO – Direzione Generale per l’Energia e le Risorse Minerarie

UFFICIO NAZIONALE MINERARIO PER GLI IDROCARBURI E LA GEOTERMIA

- Uffici F1, F2, F3, F4 - Via Molise, 2 - 00187 Roma - tel. 06 47052859 - fax 06 47887802
- Ufficio F5 - Via Zamboni, 1 - 40125 Bologna - tel. 051 234326 - fax 051 228927
- Ufficio F6 - Via Benedetto Croce, 40 - 00142 Roma - tel. 06 5411754 - fax 06 5410696
- Ufficio F7 - Piazza Giovanni Bovio, 22 - 80133 Napoli - tel. 081 5510049 - fax 081 5519460

MERCATO DEL GAS

Ufficio D1 - Via Molise, 2 - 00187 Roma - tel. 06 47052796 - fax 06 47052036

## ATTIVITA' DI RICERCA E COLTIVAZIONE DI IDROCARBURI IN TERRA

### ISTANZE DI PERMESSI DI RICERCA

#### NUOVE ISTANZE

NUMERO DI PUBBLICAZIONE: 89.

**Istanza di permesso di ricerca «CAMPEGINE» presentata dalle Società Grove Energy e Compagnia Generale Idrocarburi**  
(estratto)

Richiedenti (1): (50%) Società GROVE ENERGY – Roma, Via Tagliamento, 76.  
(50%) Società COMPAGNIA GENERALE IDROCARBURI - Roma, Via Cavour, 44.

Rappresentante unica: Società Grove Energy.  
Data di presentazione dell'istanza: 8 agosto 2007.  
Denominazione convenzionale del permesso richiesto: «CAMPEGINE».  
Ubicazione e delimitazione del permesso richiesto:  
- Province: Parma – Reggio Emilia.  
- Fogli della Carta d'Italia alla scala 1:100.000 (I.G.M.): 73-74-85-86.

- Coordinate geografiche dei vertici:

Vertice	Longitudine W Monte Mario	Latitudine N
a	-2° 05'	44° 49'
b	-1° 40'	44° 49'
c	-1° 40'	44° 45'
d	-1° 42'	44° 45'
e	-1° 42'	44° 44'
f	-1° 43'	44° 44'
g	-1° 43'	44° 41'
h	-1° 44'	44° 41'
i	-1° 44'	44° 38'
l	-1° 49'	44° 38'
m	-1° 49'	44° 40'
n	-1° 53'	44° 40'
o	-1° 53'	44° 42'
p	-2° 03'	44° 42'
q	-2° 03'	44° 38'
r	-2° 06'	44° 38'
s	-2° 06'	44° 44'
t	-2° 05'	44° 44'

- Superficie richiesta: km<sup>2</sup> 512,80

Riproduzione del piano topografico del permesso richiesto: Tav. n. 1 fuori testo.

---

(1) Per ogni soggetto richiedente è indicata, fra parentesi, la quota di partecipazione.

NUMERO DI PUBBLICAZIONE: 90.

**Istanza di permesso di ricerca «ARGENTA» presentata dalla Società MAC Oil**  
(estratto).

Richiedente: Società MAC OIL – Roma, Piazza Barberini, 52.

Data di presentazione dell'istanza: 30 agosto 2007.

Denominazione convenzionale del permesso richiesto: «ARGENTA».

Ubicazione e delimitazione del permesso richiesto:

- *Regioni:* Emilia Romagna.

- *Province:* Bologna – Ferrara – Ravenna.

- *Fogli della Carta d'Italia alla scala 1:100.000 (I.G.M.):* 76-77-88-89.

*Coordinate geografiche dei vertici:*

Vertice	Longitudine W Monte Mario	Latitudine N
a	-0° 42'	44° 47'
b	-0° 35'	44° 47'
c	-0° 35'	44° 46'
d	-0° 34'	44° 46'
e	-0° 34'	44° 45'
f	-0° 28'	44° 45'
g	-0° 28'	44° 35'
h	-0° 42'	44° 35'

- *Superficie richiesta:* km<sup>2</sup> 378,50.

L'istanza è in concorrenza con l'istanza di permesso di ricerca «PORTOMAGGIORE» pubblicata nel B.U.I.G.  
Anno LI – N. 5.

Riproduzione del piano topografico del permesso richiesto: Tav. n. 2 fuori testo.

NUMERO DI PUBBLICAZIONE: 91.

**Istanza di permesso di ricerca «CREMONA» presentata dalla Società MAC Oil**  
(estratto).

Richiedente: Società MAC OIL – Roma, Piazza Barberini, 52

Data di presentazione dell'istanza: 30 agosto 2007.

Denominazione convenzionale del permesso richiesto: «CREMONA».

Ubicazione e delimitazione del permesso richiesto:

- *Province:* Brescia – Cremona – Lodi - Piacenza.

- *Regioni:* Lombardia (449,46) – Emilia Romagna (92,84).

- *Fogli della Carta d'Italia alla scala 1:100.000 (I.G.M.):* 60-61.

- *Coordinate geografiche dei vertici:*

Vertice	Longitudine W Monte Mario	Latitudine N
a	-2° 23'	45° 17'
b	-2° 15'	45° 17'
c	-2° 15'	45° 11'
d	-2° 19'	45° 11'
e	-2° 19'	45° 03'
f	-2° 35'	45° 03'
g	-2° 35'	45° 15'
h	-2° 23'	45° 15'

- *Superficie richiesta:* km<sup>2</sup> 542,30.

L'istanza è in concorrenza con l'istanza di permesso di ricerca «CASTELVERDE» pubblicata nel B.U.I.G.  
Anno LI – N. 5.

Riproduzione del piano topografico del permesso richiesto: Tav. n. 3 fuori testo.



NUMERO DI PUBBLICAZIONE: 92.

**Istanza di permesso di ricerca «ORDONA» presentata dalla Società MAC Oil**  
(estratto).

Richiedente: Società MAC OIL - Roma, Piazza Barberini, 52.

Data di presentazione dell'istanza: 30 agosto 2007.

Denominazione convenzionale del permesso richiesto: «ORDONA».

Ubicazione e delimitazione del permesso richiesto:

- Provincia: Foggia.

- Fogli della Carta d'Italia alla scala 1:100.000 (I.G.M.): 164-175.

- Coordinate geografiche dei vertici:

Vertice	Longitudine E Monte Mario	Latitudine N
a	3° 05'	41° 26'
b	3° 15'	41° 26'
c	3° 15'	41° 18'
d	3° 09'	41° 18'
e	3° 09'	41° 19'
f	3° 08'	41° 19'
g	3° 08'	41° 21'
h	3° 09'	41° 21'
i	3° 09'	41° 23'
l	3° 06'	41° 23'
m	3° 06'	41° 25'
n	3° 05'	41° 25'

- *Superficie richiesta*: km<sup>2</sup> 154,60.

L'istanza è in concorrenza con l'istanza di permesso di ricerca «MASSERIA MONTAROZZO» pubblicata nel B.U.I.G. Anno LI - N. 5.

Riproduzione del piano topografico del permesso richiesto: Tav. n. 4 fuori testo.

NUMERO DI PUBBLICAZIONE: 93.

**Istanza di permesso di ricerca «PESCOPAGANO» presentata dalla Società MAC Oil**  
(estratto).

Richiedente: Società MAC OIL - Roma, Piazza Barberini, 52.

Data di presentazione dell'istanza: 30 agosto 2007.

Denominazione convenzionale del permesso richiesto: «PESCOPAGANO».

Ubicazione e delimitazione del permesso richiesto:

- *Province:* Avellino – Potenza - Salerno.
- *Regioni:* Basilicata (121,09) – Campania (476,91).
- *Fogli della Carta d'Italia alla scala 1:100.000 (I.G.M.):* 186-187.

- *Coordinate geografiche dei vertici:*

Vertice	Longitudine E Monte Mario	Latitudine N
a	2° 46'	40° 53'
b	3° 04'	40° 53'
c	3° 04'	40° 48'
d	2° 56'	40° 48'
e	2° 56'	40° 46'
f	3° 00'	40° 46'
g	3° 00'	40° 40'
h	2° 42'	40° 40'
i	2° 42'	40° 49'
l	2° 46'	40° 49'

*Superficie richiesta:* km<sup>2</sup> 598,00.

L'istanza è in concorrenza con l'istanza di permesso di ricerca «LAVIANO» pubblicata nel B.U.I.G.  
Anno LI – N. 5.

Riproduzione del piano topografico del permesso richiesto: Tav. n. 5 fuori testo.

## PERMESSI DI RICERCA

### ISTANZE DI RINUNCIA

NUMERO DI PUBBLICAZIONE: 94.

**Istanza di rinuncia al permesso di ricerca «FIOREZZUOLA D'ARDA» presentata dalla Edison**  
(estratto).

Con istanza pervenuta al Ministero dello sviluppo economico il 10 agosto 2007, la Società EDISON, unica titolare del permesso di ricerca ubicato nelle province di Parma e Piacenza, convenzionalmente denominato «FIOREZZUOLA D'ARDA» (v. Elenco dei permessi di ricerca, n. 522 di riferimento), ha chiesto di rinunciare al permesso stesso.

## DECRETI DI CONFERIMENTO

NUMERO DI PUBBLICAZIONE: 95.

DECRETO MINISTERIALE 24 luglio 2007.

### **Conferimento del permesso di ricerca «SULMONA» alla Società Intergas Più** (Tavola n. 6 fuori testo).

IL DIRETTORE GENERALE DELL'ENERGIA E DELLE RISORSE MINERARIE

Vista la legge 11 gennaio 1957, n. 6;

Vista la legge 21 luglio 1967, n. 613;

Vista la legge 9 gennaio 1991, n. 9;

Visto il decreto legislativo 11 maggio 1999, n. 152;

Visto il decreto legislativo 5 febbraio 1997, n. 22;

Vista la legge 8 agosto 1985, n. 431;

Vista la legge 6 dicembre 1991, n. 394;

Visto il D.M. 6 agosto 1991, di approvazione del nuovo disciplinare tipo per i permessi di prospezione e ricerca e per le concessioni di coltivazione di idrocarburi liquidi e gassosi;

Visto il regolamento di cui al D.P.R. 18 aprile 1994, n. 484, recante la disciplina dei procedimenti di conferimento dei permessi di prospezione o ricerca e di concessione di coltivazione di idrocarburi in terraferma e in mare;

Visto il regolamento di cui al D.P.R. 18 aprile 1994, n. 526, recante norme per disciplinare la valutazione dell'impatto ambientale, relativa alla prospezione, ricerca e coltivazione di idrocarburi liquidi e gassosi;

Visto il decreto legislativo 25 novembre 1996, n. 625, relativo alle condizioni di rilascio e di esercizio delle autorizzazioni alla prospezione, ricerca e coltivazione di idrocarburi;

Visto il decreto legislativo 31 marzo 1998, n. 112, modificato dal decreto legislativo 29 ottobre 1999, n. 443;

Visto il decreto legislativo 30 marzo 2001, n. 165;

Visto l'accordo procedimentale (rep. n. 1247) sancito dalla Conferenza Stato-Regioni in data 24 aprile 2001 per l'acquisizione dell'intesa prevista dall'art. 3, comma 1, lettera b) del d. lgs. n. 443 del 1999;

Vista la legge 20 agosto 2004, n. 239 relativa al riordino del settore energetico, nonché delega al Governo per il riassetto delle disposizioni vigenti in materia di energia;

Vista l'istanza presentata in data 21 ottobre 2003 corredata dalla prescritta documentazione, con la quale la Società Gas della Concordia S.p.A. ha chiesto il permesso di ricerca per idrocarburi liquidi e gassosi da denominarsi convenzionalmente «SULMONA», in territorio della provincia di L'Aquila;

Visto il parere favorevole espresso dal Comitato tecnico per gli idrocarburi e per la geotermia nella seduta del 15 luglio 2004;

Vista l'istanza presentata in data 21 aprile 2005 con la quale la Società Gas della Concordia S.p.A. ha chiesto la riduzione volontaria dell'area del divenendo permesso «SULMONA» da kmq 224,04 a kmq 188,95 per escludere, nella parte orientale dell'area, alcuni limitati lembi del territorio del Parco Nazionale della Maiella;

Visto il programma dei lavori allegato all'istanza;

Vista la nota ministeriale n. 3820 del 1° marzo 2005, con la quale è stata chiesta alla Regione Abruzzo ai sensi dell'art. 1, comma 7 della legge n. 239 del 2004 la prescritta intesa in conformità all'Accordo procedimentale (rep. 1247) sancito dalla Conferenza Stato-Regioni in data 24 aprile 2001 e contestualmente la Società Gas della Concordia S.p.A. è stata invitata a presentare alla su indicata Regione il rapporto ambientale di cui al disposto dell'art. 35 del d. lgs. n. 112 del 1998 e del D.P.C.M. 3 settembre 1999;

Visto l'atto a rogito notaio dott. Giorgio Perrotta in Roma rep. n. 21974 in data 26 aprile 2005 con il quale la Società Gas della Concordia S.p.A. ha ceduto alla Società Intergas Più-S.r.l. il proprio ramo d'azienda comprendente l'intero portafoglio di titoli minerari di cui era titolare;

Ritenuto di dover intestare il divenendo permesso «SULMONA» alla Società Intergas Più-S.r.l.;

Considerato che la Società Intergas Più-S.r.l. ha presentato alla Regione Abruzzo, in data 19 maggio 2006, il rapporto ambientale richiesto;

Vista la nota ministeriale n. 13665 in data 3 agosto 2006, con la quale, ai sensi dell'art. 1, commi 77-83, della legge n. 239/2004, è stata convocata la Conferenza di servizi relativa al rilascio del permesso di ricerca «SULMONA» sito in territorio della provincia di L'Aquila,

Considerato che alla prima riunione della Conferenza di servizi, convocata con nota ministeriale n. 13665 del 3 agosto 2006, per il giorno 20 settembre 2006, ai sensi dell'art. 1 commi 77 e 78 della legge n. 239 del 2004, non sono intervenuti i rappresentanti delle Amministrazioni locali;

Vista la nota n. 12923 /AE datata 21 settembre 2006 della Regione Abruzzo pervenuta in data 28 settembre 2006, con la quale è stato trasmesso il Giudizio n. 758 dell'8 agosto 2006 del Comitato di Coordinamento Regionale per la valutazione di Impatto Ambientale (CCR-VIA) favorevole al rilascio del permesso in parola limitatamente al progetto di rilievo sismico e con esclusione delle perforazioni esplorative, che dovranno essere successivamente e puntualmente valutate;

Vista la nota protocollo n. 12923/AE del 21 settembre 2006, con la quale la Regione Abruzzo- Direzione Attività Produttive - Servizio Attività estrattive e minerarie- ha espresso la dichiarazione d'intesa al conferimento del permesso «SULMONA» alle medesime prescrizioni stabilite dal CCR-VIA succitato;

Visto il parere d'assenso, con alcune prescrizioni, al conferimento del permesso in questione espresso dalla Provincia di L'Aquila- Settore Urbanistica-Pianificazione Territoriale ed Espropri, Politiche per le Aree Interne e Montagna- servizio Urbanistico- trasmesso a questo Ufficio e alla Società Intergas Piu' S.r.l. con nota n. 13923 del 7 marzo 2007;

Visto il verbale della conferenza di servizi del 20 aprile 2007, con il quale si prendeva atto all'assenso scritto manifestato dalla Regione Abruzzo e dalla Provincia di L'Aquila al conferimento del permesso in parola, con alcune prescrizioni a carico della Società permissionaria nello svolgimento dei lavori di ricerca;

Vista la nota ministeriale n. 0007591 in data 2 maggio 2007, con la quale veniva trasmesso il verbale della conferenza di servizi alle Amministrazioni e alla Società interessate;

D E C R E T A:

Art. 1.- Alla Società INTERGAS PIU' S.r.l. (c.f. n. 08344911006), con sede in Roma, Via Cesare Balbo, 35 (C.a.p. 00184) è accordato, per la durata di anni sei a decorrere dalla data del presente decreto, il permesso di ricerca per idrocarburi liquidi e gassosi convenzionalmente denominato «SULMONA» in territorio della provincia di L'Aquila.

Art. 2.- La zona del terreno entro la quale la Società permissionaria eseguirà la ricerca, secondo il programma dei lavori nelle premesse citato e che con il presente decreto s'intende approvato, è delimitata, sul piano topografico alla scala 1:100.000 allegato al presente decreto, con linea continua di colore nero passante per i venti vertici le cui coordinate geografiche, rilevate graficamente sul piano stesso, sono riportate nella tabella allegata al presente decreto, L'estensione del permesso è di Km<sup>q</sup> 188,70 (centoottantottovirgolasettanta).

Art. 3.- Il permesso è accordato alle condizioni stabilite nel disciplinare tipo approvato con il D.M. 6 agosto 1991, nelle premesse citato.

Art. 4.- A decorrere dalla data del presente decreto la titolare del permesso è tenuta a corrispondere allo Stato il canone annuo anticipato di € 5,16 per km<sup>q</sup> di superficie, ai sensi dell'art. 18 del Decreto legislativo n. 625 del 1996 nelle premesse citato, aggiornato con l'indice ISTAT per gli anni seguenti.

Art. 5.- La Società permissionaria è tenuta ad iniziare i lavori di indagine geologica e geofisica nell'area del permesso entro dodici mesi dalla prima nel tempo delle date di consegna e di pubblicazione nel *Bollettino Ufficiale degli Idrocarburi e della Geotermia* del presente decreto ed i lavori di perforazione entro trentasei mesi dalla stessa data.

Art. 6.- Per quanto non espressamente stabilito nel disciplinare tipo di cui all'art. 3, la permissionaria è tenuta ad osservare le eventuali ulteriori prescrizioni che potranno essere impartite dalla Direzione generale per l'energia e le risorse minerarie - Ufficio nazionale minerario per gli idrocarburi e la geotermia - o dal competente Ufficio F6 di Roma.

Le attività dovranno essere condotte nel rispetto delle norme sulla sicurezza e salute nei luoghi di lavoro, in particolare del D.P.R. n. 128 del 9 aprile 1959 e del d. lgs. n. 624 del 1996.

Le attività dovranno essere condotte nel rispetto del d. lgs. n. 152 del 1999, del d. lgs. n. 22 del 1997 e del D.P.C.M. 1° marzo 1991, in quanto applicabili, e successive modifiche e integrazioni e conformemente alle disposizioni delle rispettive normative di attuazione.

Le attività dovranno altresì essere condotte nel rispetto delle leggi 1° giugno 1939, n. 1089, 29 giugno 1939, n. 1497, e 8 agosto 1985, n. 431, del R.D. 30 dicembre 1923, n. 3267, e loro successive modifiche ed integrazioni.

Art. 7.- All'interno dei perimetri delle aree naturali protette di cui all'art. 2 della legge 6 dicembre 1991, n. 394, la Società permissionaria dovrà svolgere le operazioni di ricerca nel rispetto dei limiti e delle modalità previste dal Regolamento, dal Piano o dal provvedimento di salvaguardia che disciplina le attività nell'area interessata.

In tali casi l'inizio delle operazioni di ricerca sarà subordinato al rilascio di preventivo nulla osta da parte dell'organismo preposto alla gestione dell'area naturale interessata o, in sua assenza, da parte delle autorità competenti indicate dal provvedimento di salvaguardia.

Art. 8.- Fatte salve le approvazioni, le autorizzazioni ed i nulla osta previsti dalle normative di cui al precedente art. 6 e le prescrizioni in essi eventualmente stabilite, la Società permissionaria nel corso dello svolgimento della attività di ricerca è comunque tenuta a osservare tutte le prescrizioni, indicazioni e condizioni di cui al citato Giudizio del CCR-VIA n. 758 in data 8 agosto 2006 della Regione Abruzzo che fa parte integrante del presente decreto, nonché delle prescrizioni espresse dalla Provincia dell'Aquila con la citata nota n. 13923 del 7 marzo 2007.

Art. 9.- Il permesso è accordato senza pregiudizio degli eventuali diritti dei terzi.

Il presente decreto sarà pubblicato nel *Bollettino Ufficiale degli Idrocarburi e della Geotermia* e consegnato alla Società permissionaria tramite l'Agenzia del Demanio Filiale Abruzzo.

Roma, 14 agosto 2007.

Il Direttore generale: ROMANO

Allegato al D.M. 14 agosto 2007 relativo al permesso di ricerca «SULMONA».  
- Coordinate geografiche dei vertici:

Vertice	Longitudine E. Monte Mario	Latitudine N.
a	1° 20'	42° 08'
b	1° 25'	42° 08'
c	1° 25'	42° 07'

d	1° 26'	42° 07'
e	1° 26'	42° 06'
f	1° 27'	42° 06'
g	1° 27'	42° 05'
h	1° 28'	42° 05'
i	1° 28'	42° 04'
l	1° 31'	42° 04'
m	1° 31'	42° 02'
n	1° 32'	42° 02'
o	1° 32'	41° 59'
p	1° 28'	41° 59'
q	1° 28'	41° 58'
r	1° 23'	41° 58'
s	1° 23'	42° 00'
t	1° 22'	42° 00'
u	1° 22'	42° 06'
v	1° 20'	42° 06'

- Superficie: km<sup>2</sup> 188,70.

## CONCESSIONI DI COLTIVAZIONE

### ISTANZE DI PROROGA

NUMERO DI PUBBLICAZIONE: 96.

**Istanza di proroga della concessione di coltivazione «CAPO COLONNE» presentata dalla Società ENI**  
(estratto).

Richiedente: Società ENI – Roma, Piazzale E. Mattei, 1.

Data di presentazione dell'istanza: 15 settembre 2006.

Denominazione della concessione di coltivazione della quale si chiede la proroga: «CAPO COLONNE» (v. Elenco delle concessioni di coltivazione, n. 809 di riferimento).

Ubicazione ed estensione attuale della medesima:

- *Provincia*: Catanzaro.

- *Superficie*: km<sup>2</sup> 64,68.

- *Superficie dell'area della concessione per la quale si chiede la proroga*: km<sup>2</sup> 64,68.

NUMERO DI PUBBLICAZIONE: 97.

**Istanza di proroga della concessione di coltivazione «NOVA SIRI SCALO» presentata dalla Società Gas Plus Italiana**

(estratto).

Richiedente: Società GAS PLUS ITALIANA – Milano, Viale E. Forlanini, 17.

Data di presentazione dell'istanza: 21 maggio 2007.

Denominazione della concessione di coltivazione della quale si chiede la proroga: «NOVA SIRI SCALO» (v. Elenco delle concessioni di coltivazione, n. 751 di riferimento).

Ubicazione ed estensione attuale della medesima:

- *Provincia*: Matera.

- *Superficie*: km<sup>2</sup> 7,5.

- *Superficie dell'area della concessione per la quale si chiede la proroga*: km<sup>2</sup> 7,5.



## ATTIVITA' DI RICERCA E COLTIVAZIONE DI IDROCARBURI IN MARE

### ISTANZE DI PERMESSI DI RICERCA

#### NUOVE ISTANZE

NUMERO DI PUBBLICAZIONE: 98.

**Istanza di permesso di ricerca «d168A.R-PY.» presentata dalla Società Po Valley Operations PTY (estratto).**

Richiedente: Società PO VALLEY OPERATIONS PTY – Roma, Via Boncompagni, 47.

Data di presentazione dell'istanza: 6 agosto 2007.

Denominazione convenzionale del permesso richiesto: «d168A.R-.PY».

Ubicazione e delimitazione del permesso richiesto:

- *Sottofondo marino*: Mare Adriatico (Zona A).
- *Foglio della Carta nautica delle coste d'Italia alla scala 1 : 250.000 (I.I.M.)*: 924.
- *Coordinate geografiche dei vertici o intersezioni*:

Vertice	Longitudine E Greenwich	Latitudine N
a	12° 38'	44° 47'
b	12° 53'	44° 47'
c	12° 53'	44° 46'
d	12° 54'	44° 46'
e	12° 54'	44° 43'
f	12° 46'	44° 43'
g	12° 46'	44° 41'
h	12° 44'	44° 41'
i	12° 44'	44° 39'
l	12° 42'	44° 39'
m	12° 42'	44° 37'
n	12° 38'	44° 37'
o	12° 38'	44° 30'
p	12° 33',98	44° 30'
q	12° 33'	44° 31',24
r	12° 33'	44° 33'
s	12° 32'	44° 33'
t	12° 32'	44° 34'
u	12° 30'	44° 34'
v	12° 30'	44° 35'
z	12° 25'	44° 35'
a'	12° 25'	44° 41'
b'	12° 34'	44° 41'
c'	12° 34'	44° 42'
d'	12° 35'	44° 42'
e'	12° 35'	44° 43'
f'	12° 36'	44° 43'
g'	12° 36'	44° 44'
h'	12° 37'	44° 44'
i'	12° 37'	44° 45'
l' <sup>2</sup>	12° 38'	44° 45'

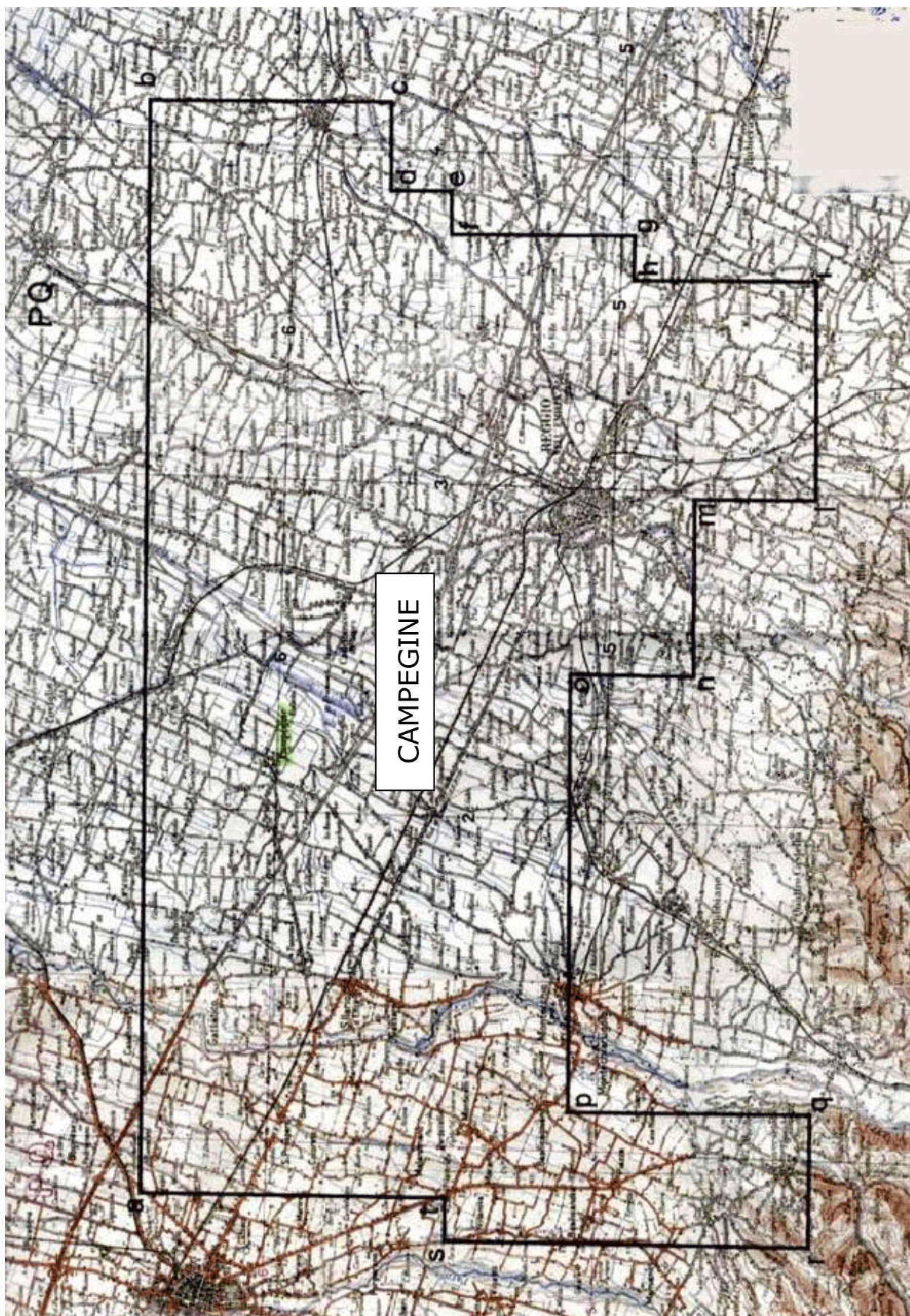
- Superficie richiesta: km<sup>2</sup> 526,00.

L'istanza è in concorrenza con l'istanza di permesso di ricerca «d167A.R-.CS» pubblicata nel B.U.I.G. Anno LI – N. 5.

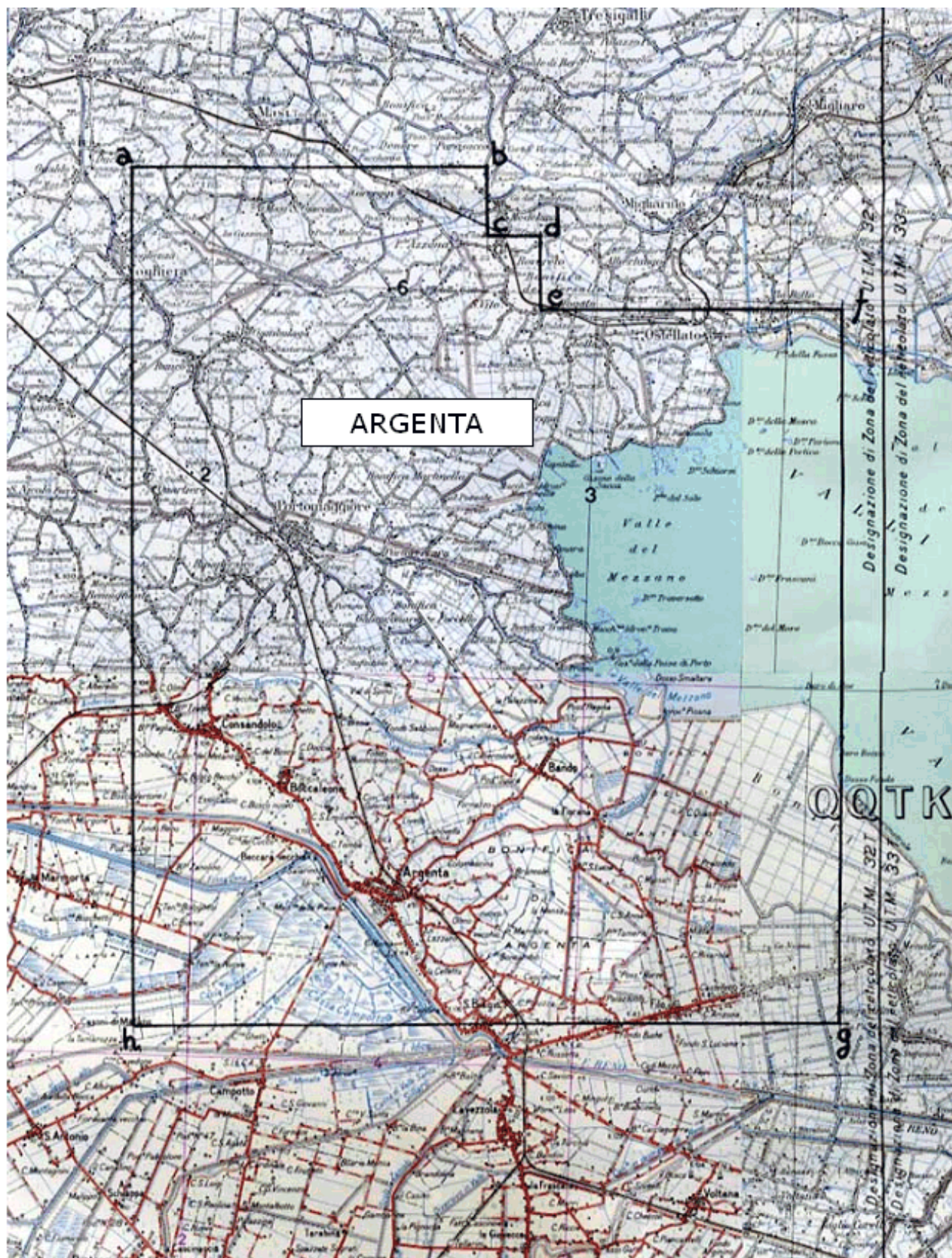
Riproduzione del piano topografico del permesso richiesto: Tav. n. 7 fuori testo.

## **PIANI TOPOGRAFICI**

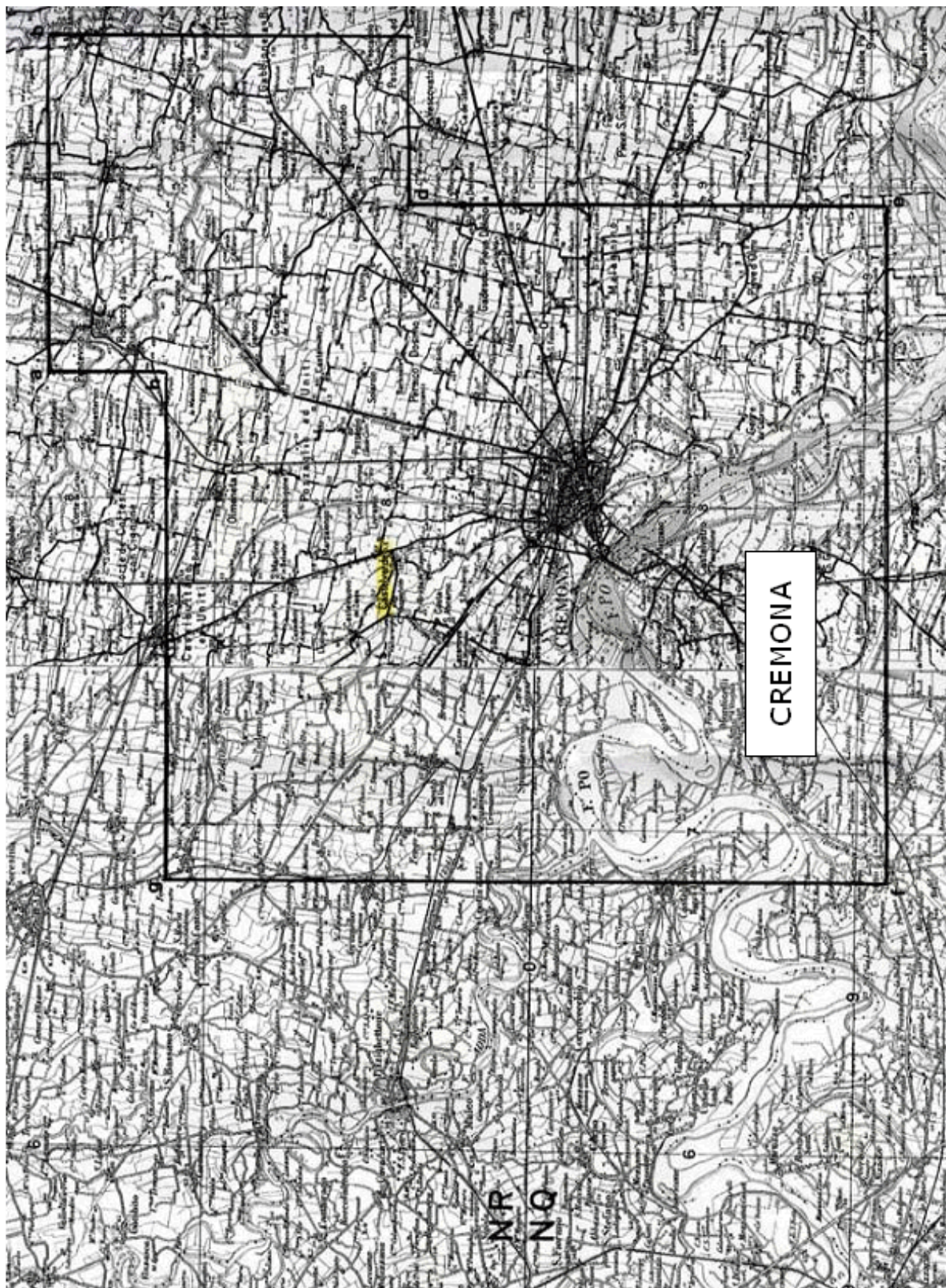
**ALLEGATI ALLE ISTANZE ED AI DECRETI PUBBLICATI  
NEL PRESENTE BOLLETTINO**



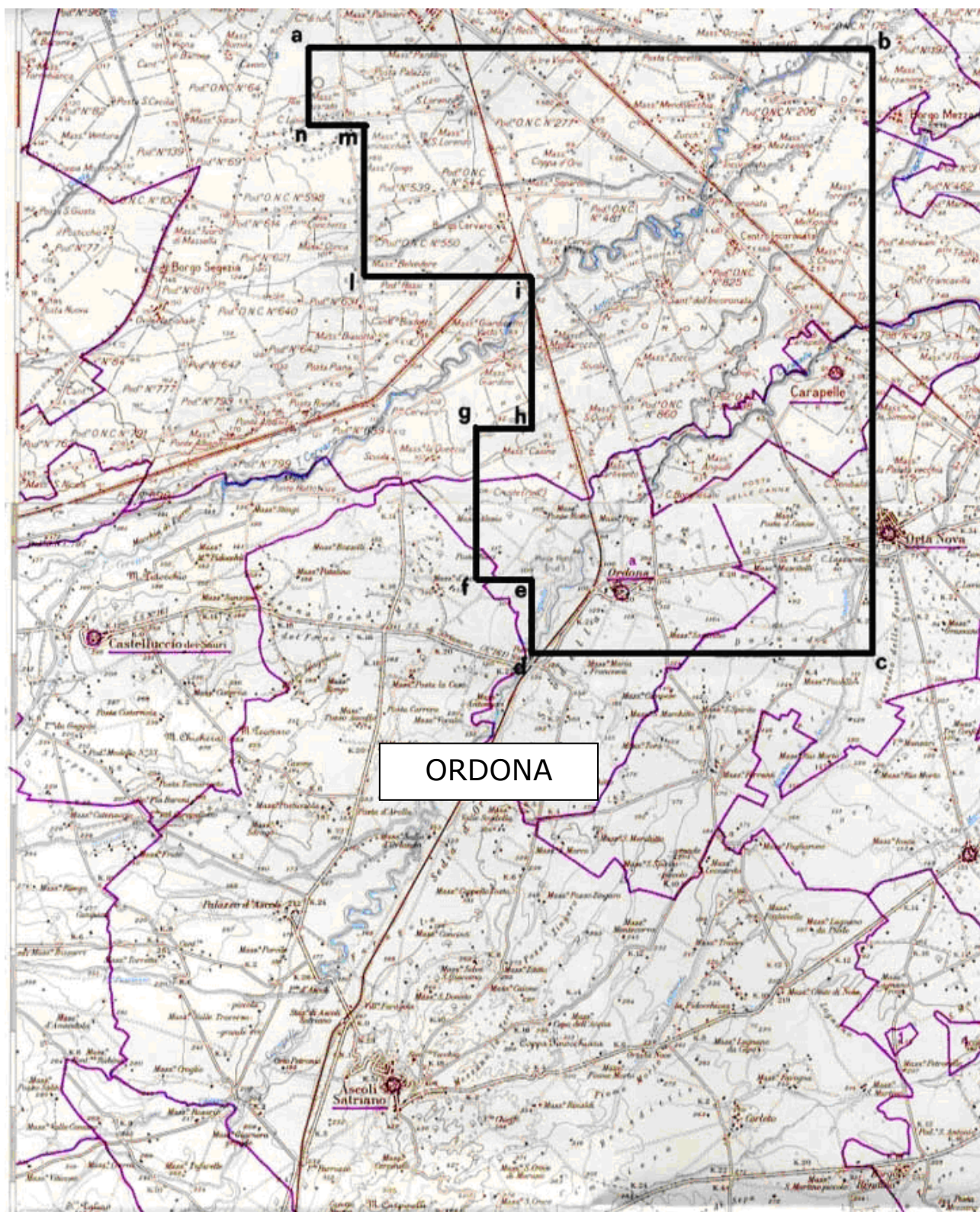
TAV. 1 - Istanza di permesso di ricerca CAMPEGINE



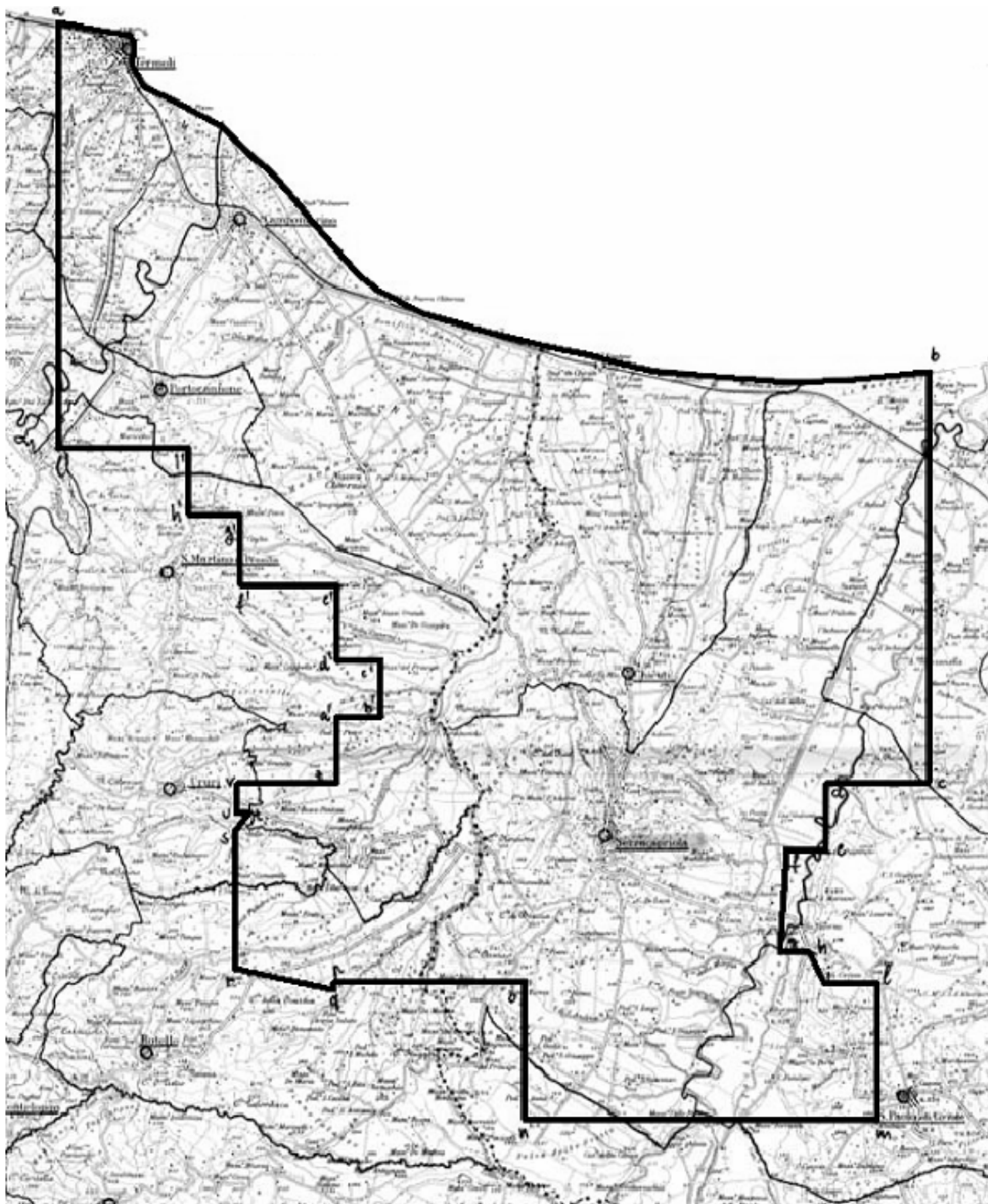
TAV. 2 – Istanza di permesso di ricerca ARGENTA



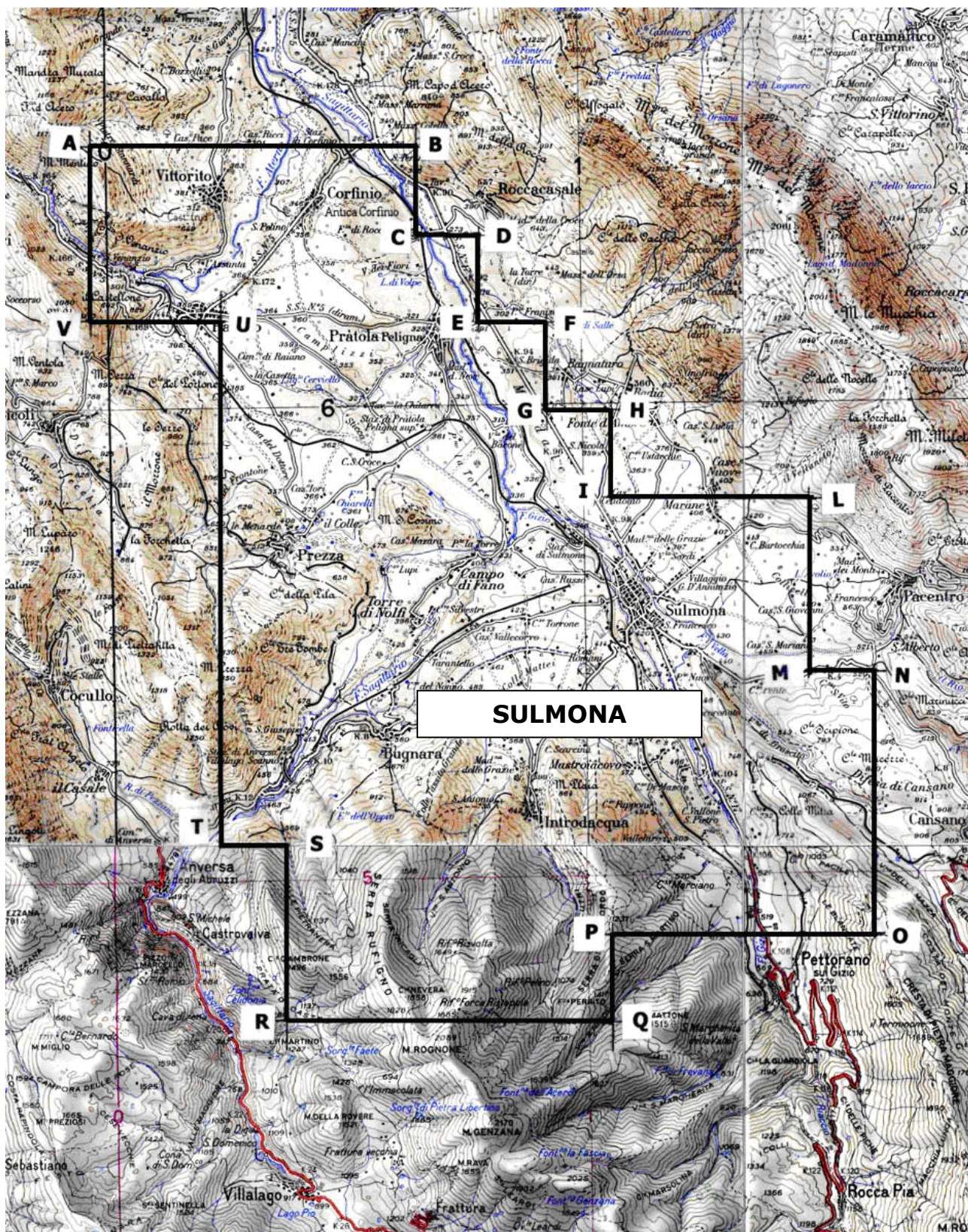
TAV. 3 – Istanza di permesso di ricerca CREMONA



TAV. 4 - Istanza di permesso di ricerca ORDONA

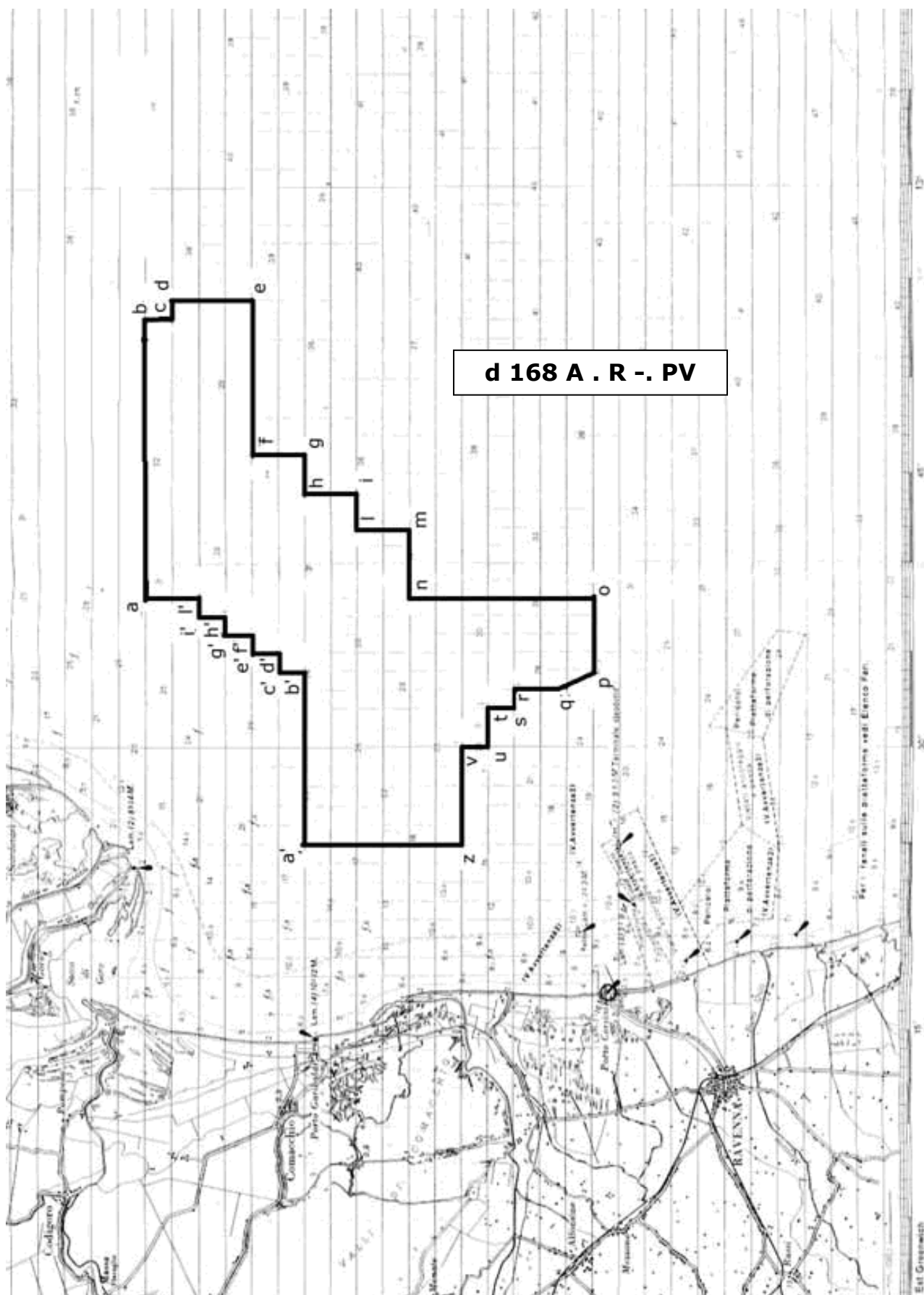


TAV. 5 – Istanza di permesso di ricerca PESCOPAGANO



TAV. 6 – Permesso di ricerca SULMONA





TAV. 7 - Istanza di permesso di ricerca d168A.R-.PY

## **ELENCHI**

### **ELENCO DELLE ISTANZE**

L'elenco delle istanze è consultabile anche on-line sul sito web dell'UNMIG all'indirizzo:  
**<http://unmig.sviluppoeconomico.gov.it>**

**ISTANZE DI PERMESSO DI PROSPEZIONE IN MARE**

Responsabile dei procedimenti: [annamaria.depetrillo@sviluppoeconomico.gov.it](mailto:annamaria.depetrillo@sviluppoeconomico.gov.it)

ISTANZA	ARRIVO	BUIG	RICHIEDENTI	AREA	Fogli IIM	UBICAZIONE
<b>d 4 E.P.-SA</b>	01/08/2005	XLIX-9	Saras	470,6		E - Golfo di Cagliari
<b>d 5 E.P.-SA</b>	01/05/2006	L-6	Saras	855,15		E - Golfo di Oristano

**ISTANZE DI PERMESSO DI RICERCA IN TERRAFERMA**

Responsabile dei procedimenti: mauro.celani@sviluppoeconomico.gov.it

ISTANZA	ARRIVO	BUIG	RICHIEDENTI	AREA	Fogli IGM	UBICAZIONE
<b>PLATACI</b>	01/03/1996	XL-4	Eni	181,86	211 212 221 222	Catanzaro
<b>MANDURIA</b>	01/07/1996	XL-8	Eni	959,4	202 203 213	Lecce Taranto
<b>MASSAFRA</b>	01/07/1996	XL-8	Eni	999,64	189 190 201 202	Bari Matera Taranto
<b>MONTE CARBONE</b>	01/07/1996	XL-8	Eni	456,48	189 201	Bari Matera Taranto
<b>MURO LUCANO</b>	01/11/1996	XL-12	Italmim Petroli	117,23	186 187	Potenza Salerno
<b>FRUSCI</b>	01/07/1997	XLI-8	Eni	237,13	187 199	Potenza
<b>MASSERIA LA ROCCA</b>	01/12/1997	XLII-1	Eni Intergas Più Total Italiana	13,06	199	Potenza
<b>SPEZZANO ALBANESE</b>	01/02/1998	XLII-3	Eni	743	221 222 229 230	Cosenza
<b>OLIVETO LUCANO</b>	01/10/1998	XLII-11	British Gas International BV Esso Italiana Total Italiana	188,23	200	Matera Potenza
<b>FIUME BRADANO</b>	01/09/1999	XLIII-10	Eni	319,8	201	Matera Taranto
<b>S. GIOVANNI TEATINO</b>	01/09/1999	XLIII-10	Eni	199,1	141 147	Chieti Pescara
<b>GROTTE DEL SALICE</b>	01/02/2000	XLIV-3	Shell Italia EP	378,5	211	Matera Potenza
<b>SABBIONI</b>	01/05/2000	XLIV-6	Northsun Italia Petrorep Italiana	369,78	64 76	Ferrara Rovigo
<b>CAROVILLI</b>	01/03/2002	XLVI-4	WPN Resources	673,2	153 161	Campobasso Isernia L'Aquila
<b>NUSCO</b>	01/07/2002	XLVI-8	Italmim Exploration	698,5	174 186	Avellino Benevento

**ISTANZE DI PERMESSO DI RICERCA IN TERRAFERMA**

Responsabile dei procedimenti: mauro.celani@sviluppoeconomico.gov.it

ISTANZA	ARRIVO	BUIG	RICHIEDENTI	AREA	Fogli IGM	UBICAZIONE
<b>TERRA DEL SOLE</b>	01/10/2002	XLVI-11	Northsun Italia	214,85	109 110	Forlì Ravenna
<b>MONTELURO</b>	01/03/2003	XLVII-4	Petren	364,86	109	Pesaro Rimini
<b>RECANATI</b>	01/09/2003	XLVII-10	Costruzione Condotte	72,54	122	Ancona Macerata
<b>IOLANDA DI SAVOIA</b>	01/10/2003	XLVII-11	Geogas	119,5	76-77	Ferrara
<b>SULMONA</b>	01/10/2003	XLVII-11	Intergas Più	188,7	146-147- 152-153	Laquila
<b>COLFELICE</b>	01/11/2003	XLVII-12	Petrex Italia Vittorito Petroleum	623,33	159-160	Frosinone
<b>NIBBIANO</b>	01/11/2003	XLVII-12	Edison	747,28	59-60-71-72	Pavia Piacenza
<b>CASE SPARSE</b>	01/03/2004	XLVIII-4	British Gas International BV	24,2	44	Novara Pavia
<b>BELFORTE</b>	01/04/2004	XLVIII-5	Heritage Petroleum PLC	510,85	112-113	Pisa Siena
<b>CINIGIANO</b>	01/04/2004	XLVIII-5	Heritage Petroleum PLC	303,3	120-121- 128-129	Grosseto Siena
<b>SIENA</b>	01/04/2004	XLVIII-5	Heritage Petroleum PLC	477,96	113-120	Firenze Siena
<b>MORGETTA</b>	01/06/2004	XLVIII-7	Costruzione Condotte	6,1	148	Campobasso
<b>GATTINARA</b>	01/07/2004	XLVIII-8	Northern Petroleum	462,14	31-43-44	Biella Novara Varese Vercelli
<b>FIUME BRUNA</b>	01/08/2004	XLVIII-9	Gaia	246,87	119-120- 127-128	Grosseto
<b>BOSCO</b>	01/09/2004	XLVIII-10	Consorzio Intercomunale Metano	9,85	97	Bologna Modena
<b>CASALE COCCHI</b>	01/09/2004	XLVIII-10	Grove Energy	2,45	89	Ravenna
<b>DARDAGNOLA</b>	01/09/2004	XLVIII-10	Consorzio Intercomunale Metano	24,65	97	Bologna Modena
<b>CORROPOLI</b>	01/10/2004	XLVIII-11	Jkx Italia	168	133-134	Ascoli Piceno

**ISTANZE DI PERMESSO DI RICERCA IN TERRAFERMA**

Responsabile dei procedimenti: mauro.celani@sviluppoeconomico.mico.gov.it

ISTANZA	ARRIVO	BUIG	RICHIEDENTI	AREA	Fogli IGM	UBICAZIONE
<b>LA SACCA</b>	01/10/2004	XLVIII-11	Northern Petroleum Uk	52,35	89	Ravenna
<b>SAMBUCETO</b>	01/10/2004	XLVIII-11	Petren	147,59	117-118-124-125	Ancona Macerata
<b>TORRENTE PARMA</b>	01/10/2004	XLVIII-11	Edison	666,22	85	Parma Reggio Emilia
<b>PUNTA MARINA</b>	01/02/2005	XLIX-3	Northern Petroleum Uk	29,7	89	Ravenna
<b>ALTEDO</b>	01/05/2005	XLIX-6	Compagnia Generale Idrocarburi	190,87	75-76-87-88	Bologna Ferrara
<b>PIZZO SCIABOLONE</b>	01/05/2005	XLIX-6	Gas Plus Italiana	96,22	200-201	Matera
<b>LA RISORTA</b>	01/06/2005	XLIX-7	Northsun Italia	369,5	65-77	Ferrara Rovigo
<b>S. MARGHERITA</b>	01/06/2005	XLIX-7	Sviluppo Risorse Naturali	308,83	73	Parma
<b>LA PROSPERA</b>	01/07/2005	XLIX-8	Northsun Italia	104,87	76	Ferrara
<b>OPERA</b>	01/07/2005	XLIX-8	Northsun Italia	329,28	45-59	Milano Pavia
<b>S. MARTINO</b>	01/08/2005	XLIX-9	Terracon	250,7	73-85	Parma
<b>ANZI</b>	01/09/2005	XLIX-10	Eni	117,4	199	Potenza
<b>LA CERASA</b>	01/09/2005	XLIX-10	Shell Italia EP	75,86	199	Potenza
<b>MONTE CAVALLO</b>	01/09/2005	XLIX-10	Shell Italia EP	211,9	199-210	Potenza Salerno
<b>PIGNOLA</b>	01/09/2005	XLIX-10	Shell Italia EP	54,83	199	Potenza
<b>SATRIANO DI LUCANIA</b>	01/09/2005	XLIX-10	Eni	104,3	199	Potenza
<b>TRIGOLO</b>	01/10/2005	XLIX-11	Eni	161,8	46-60	Brescia Cremona
<b>CIPRESSI</b>	01/11/2005	XLIX-12	Eni	144,43	140-141	Pescara Teramo
<b>PONTE DEI GRILLI</b>	01/11/2005	XLIX-12	Aleanna Resources LLC	258,45	88-89-99-100	Bologna Forlì Ravenna
<b>SANTA CROCE</b>	01/11/2005	XLIX-12	Sviluppo Risorse Naturali	745,6	162	Benevento Campobasso
<b>CORTE DEI SIGNORI</b>	01/12/2005	L-1	Aleanna Resources LLC	248,7	77	Ferrara

**ISTANZE DI PERMESSO DI RICERCA IN TERRAFERMA**

Responsabile dei procedimenti: mauro.celani@sviluppoeconomico.mtco.gov.it

ISTANZA	ARRIVO	BUIG	RICHIEDENTI	AREA	Fogli IGM	UBICAZIONE
<b>2</b>						
<b>PANNOCCCHIA</b>	01/12/2005	L-1	Edison	250,7	73-85	Parma
<b>PODERE GALLINA</b>	01/12/2005	L-1	Po Valley Operations	506,2	76-87-88	Bologna Ferrara
<b>BADILE</b>	01/01/2006	L-2	Energia Della Concordia	154,5	45-59	Milano Pavia
<b>COLLE GINESTRE</b>	01/01/2006	L-2	Compagnia Generale Idrocarburi	86,55	148-154	Campobasso Chieti
<b>POSTA DEL GIUDICE</b>	01/01/2006	L-2	Energia Della Concordia	113,6	163	Foggia
<b>SASSUOLO</b>	01/01/2006	L-2	Terracon	252,26	86-87	Modena Reggio Emilia
<b>SERRA DEI GATTI</b>	01/01/2006	L-2	Intergas Più	121,8	163-174	Foggia
<b>MASSERIA MANFREDI</b>	01/02/2006	L-3	Compagnia Generale Idrocarburi	73,12	141	Pescara
<b>OSSOLA</b>	01/02/2006	L-3	Po Valley Operations	297,6	32-33-45-46	Bergamo Lecce Milano
<b>ABBADIA CERRETO</b>	01/03/2006	L-4	Eni	91,82	60	Cremona Lodi
<b>BELGIOIOSO</b>	01/03/2006	L-4	Aleanna Resources LLC	322	59-60	Lodi Pavia Piacenza
<b>BUGIA</b>	01/03/2006	L-4	Aleanna Resources LLC	197,8	86	Modena Reggio Emilia
<b>PALAZZO SAN GERVASIO</b>	01/03/2006	L-4	Aleanna Resources LLC	561	187-188	Bari Potenza
<b>PONTE DEL DIAVOLO</b>	01/03/2006	L-4	Aleanna Resources LLC	240,6	76	Ferrara
<b>TORRENTE ACQUA FREDDA</b>	01/03/2006	L-4	Aleanna Resources LLC	66,24	200	Matera
<b>VILLA MAZZAROSA</b>	01/03/2006	L-4	Intergas Più	13,4	134-141	Teramo
<b>BIBBIANO</b>	01/04/2006	L-5	Terracon	411,1	73-74-85-86	Modena Parma Reggio Emilia
<b>COLLE DEI NIDI</b>	01/04/2006	L-5	Gas Plus Italiana Intergas Più Petrorep Italiana	83,19	140	Ascoli Piceno Teramo

**ISTANZE DI PERMESSO DI RICERCA IN TERRAFERMA**

Responsabile dei procedimenti: mauro.celani@sviluppoeconomico.mtco.gov.it

ISTANZA	ARRIVO	BUIG	RICHIEDENTI	AREA	Fogli IGM	UBICAZIONE
<b>4</b> SALICETO	01/04/2006	L-5	Terracon	24,35	60-72	Piacenza
VILLA CARBONE	01/04/2006	L-5	Gas Plus Italiana Intergas Più	68,12	140-133	Teramo
ZAPPOLINO	01/04/2006	L-5	Edison	448,8	87-88	Bologna Modena
<b>5</b> MONTE GALLO	01/06/2006	L-7	Gas Plus Italiana	122,1	118	Ancona Macerata
<b>3</b> S. VENERE	01/06/2006	L-7	Eni Gas Plus Italiana	73,12	141	Pescara
SAN ROCCO	01/06/2006	L-7	Compagnia Generale Idrocarburi	67,75	148	Chieti
CENTRALE LUNA	01/07/2006	L-8	Bartolini Immobiliare Gestioni	2,52	60	Teramo
FANTOZZA	01/07/2006	L-8	Aleanna Resources LLC	104,7	74	Modena Reggio Emilia
<b>5</b> ROCCA DI BOLIGNANO	01/07/2006	L-8	Terracon	122,1	118	Ancona Macerata
LE SALINE	01/08/2006	L-9	Aleanna Resources LLC	616,8	64-76	Padova Rovigo
<b>4</b> MOLINO	01/08/2006	L-9	Aleanna Resources LLC	24,35	60-72	Piacenza
TRE PONTI	01/08/2006	L-9	Aleanna Resources LLC	742,8	64-65-76-77	Ferrara Padova Rovigo Venezia
<b>7</b> POVEGLIANO	01/09/2006	L-10	Compagnia Generale Idrocarburi	529,75	38-51	Treviso
<b>6</b> FAENZA	01/11/2006	L-12	Gas Plus Italiana	246	99	Forlì Ravenna
<b>8</b> FONTANA AUTUNO	01/11/2006	L-12	Celtique Energie Petr.	80,82	200	Matera Potenza
<b>6</b> MARZENO	01/11/2006	L-12	Terracon	246	99	Forlì Ravenna
<b>9</b> MONTE NEGRO	01/11/2006	L-12	Celtique Energie Petr.	287,7	200-211	Matera
<b>10</b> POZZO FRASCAROSSA	01/11/2006	L-12	Celtique Energie Petr.	412,1	200-211	Cosenza Matera Potenza



**ISTANZE DI PERMESSO DI RICERCA IN TERRAFERMA**

Responsabile dei procedimenti: mauro.celani@sviluppoeconomico.mico.gov.it

ISTANZA	ARRIVO	BUIG	RICHIEDENTI	AREA	Fogli IGM	UBICAZIONE
<b>11</b>	01/11/2006	L-12	Celtique Energie Petr.	84,34	188	Potenza
<b>9</b>	01/12/2006	LI-1	Consul Service	287,7	200-211	Matera
<b>12</b>	01/12/2006	LI-1	Consul Service	100,9	118	Ancona Macerata
<b>7</b>	01/01/2007	LI-2	Consul Service	529,75	38-51	Treviso
<b>7</b>	01/01/2007	LI-2	Celtique Energie Petr.	529,75	38-51	Treviso
<b>15</b>	01/03/2007	LI-4	Independent Energy Solutions	187,5	128	Grosseto
<b>10</b>	01/03/2007	LI-4	Italmim Exploration	412,1	200-211	Cosenza Matera Potenza
<b>13</b>	01/03/2007	LI-4	Total Italiana	56,1	212-222	Cosenza
<b>14</b>	01/03/2007	LI-4	Compagnia Generale Idrocarburi Consul Service	412,8	155	Campobasso Foggia
<b>11</b>	01/03/2007	LI-4	Consul Service	84,34	188	Potenza
<b>9</b>	01/03/2007	LI-4	Mac Oil	287,7	200-211	Matera
<b>10</b>	01/03/2007	LI-4	Total Italiana	412,1	200-211	Cosenza Matera Potenza
<b>11</b>	01/03/2007	LI-4	Mac Oil	84,34	118	Potenza
<b>11</b>	01/03/2007	LI-4	Independent Energy Solutions	84,34	118	Potenza
<b>8</b>	01/03/2007	LI-4	Mac Oil	80,82	200	Matera Potenza
<b>10</b>	01/03/2007	LI-4	Mac Oil	412,1	200-211	Cosenza Matera Potenza
<b>18</b>	01/04/2007	LI-5	Compagnia Generale Idrocarburi	542,3	60-61	Brescia Cremona Lodi Piacenza
<b>20</b>	01/04/2007	LI-5	Italmim Exploration	598	186-187	Avellino Potenza Salerno

**ISTANZE DI PERMESSO DI RICERCA IN TERRAFERMA**

Responsabile dei procedimenti: mauro.celani@sviluppoeconomico.mtco.gov.it

ISTANZA	ARRIVO	BUIG	RICHIEDENTI	AREA	Fogli IGM	UBICAZIONE
<b>12</b> LORETO	01/04/2007	LI-5	Mac Oil	100,9	118	Ancona Macerata
<b>19</b> MASSERIA MONTAROZZO	01/04/2007	LI-5	Vega Oil	154,6	164-175	Foggia
<b>17</b> PORTOMAGGIORE	23/04/2007	LI-5	Grove Energy	378,5	76-77-88-89	Bologna Ferrara Ravenna
<b>CALCIO</b>	01/05/2007	LI-6	Pen Gas	539,4	46-47	Bergamo Brescia Cremona
<b>16</b> PIETRABONDANTE	05/07/2007	LI-8	Sviluppo Risorse Naturali	747,4	153-154	Campobasso Chieti Isernia
<b>16</b> AGNONE	25/07/2007	LI-8	Intergas Più	747,4	153-154	Campobasso Chieti Isernia
<b>SAN BUONO</b>	25/07/2007	LI-8	Intergas Più	736,3	147-148- 153-154	Campobasso Chieti
<b>13</b> FONTE GROSSMARINO	30/07/2007	LI-8	Mac Oil	56,1	212-222	Cosenza
<b>15</b> MARINA DI GROSSETO	30/07/2007	LI-8	Mac Oil	187,5	128	Grosseto
<b>14</b> SERRACAPRIOLA	30/07/2007	LI-8	Mac Oil	412,8	155	Campobasso Foggia
<b>CAMPEGINE</b>	10/08/2007	LI-9	Grove Energy	512,8	73-74-85-86	Parma Reggio Emilia
<b>17</b> ARGENTA	31/08/2007	LI-9	Mac Oil	378,5	76-77-88-89	Bologna Ferrara Ravenna
<b>18</b> CREMONA	31/08/2007	LI-9	Mac Oil	542,3	60-61	Brescia Cremona Lodi Piacenza
<b>19</b> ORDONA	31/08/2007	LI-9	Mac Oil	154,6	164-175	Foggia
<b>20</b> PESCOPIAGANO	31/08/2007	LI-9	Mac Oil	598	186-187	Avellino Potenza Salerno

**ISTANZE DI PERMESSO DI RICERCA IN MARE**

Responsabile dei procedimenti: annamaria.depetrillo@sviluppoeconomico.gov.it

ISTANZA	ARRIVO	BUIG	RICHIEDENTI	AREA	Fogli IIM	UBICAZIONE
<b>d 147 D.R.-AG</b>	01/07/1996	XL-8	Eni	993,96	920	D - Mare Ionio
<b>d 341 C.R.-PU</b>	01/11/1998	XLII-12	Puma Petroleum	658,75	960	C - Mare Mediterran
<b>d 90 E.R.-PU</b>	01/01/1999	XLIII-2	Puma Petroleum	683,13	911	E - Mare Tirreno
<b>d 91 E.R.-PU</b>	01/04/1999	XLIII-5	Puma Petroleum	643,12	913	E - Mare Tirreno
<b>d 342 C.R.-PU</b>	01/07/2001	XLV-8	Puma Petroleum	716,7	960	C - Mare Mediterran
<b>d 345 C.R.-MF</b>	01/04/2003	XLVII-5	Mayfair Petroleum	267,81		C - Canale di Sicilia
<b>d 346 C.R.-EA</b>	30/07/2003	XLVII-8	British Gas International BV Edison Eni	267,81		C - Canale di Sicilia
<b>d 347 C.R.-NP</b>	30/11/2003	XLVII-12	Northern Petroleum	391,49		C - Canale di Sicilia
<b>d 21 G.R.-NP</b>	29/02/2004	XLVIII-3	Northern Petroleum	712,5	948	G - Canale di Sicilia
<b>d 59 F.R.-NP</b>	01/04/2005	XLIX-5	Northern Petroleum	730,75	919	F - Mare Ionio
<b>d 349 C.R.-MD</b>	01/12/2005	L-1	Medoil PLC	366,25	917	C - Canale di Sicilia
<b>d 350 C.R.-MD</b>	01/12/2005	L-1	Medoil PLC	589,69	917	C - Canale di Sicilia
<b>d 60 F.R.-NP</b>	01/03/2006	L-4	Northern Petroleum	741,8	921	F - Mare Adriatico
<b>d 148 D.R.-CS</b>	01/06/2006	L-7	Consul Service	162,28	919	D - Mare Ionio
<b>d 61 F.R.-NP</b>	01/06/2006	L-7	Northern Petroleum	733,5	921	F - Mare Adriatico
<b>d 149 D.R.-NP</b>	01/09/2006	L-10	Northern Petroleum	735,7	921	D - Mare Ionio F - Mare Adriatico
<b>d 492 B.R.-EL</b>	01/10/2006	L-11	Petroceltic Elsa	172,4	922	B - Mare Adriatico
<b>d 493 B.R.-EL</b>	01/10/2006	L-11	Petroceltic Elsa	327,1	922	B - Mare Adriatico
<b>d 494 B.R.-EL</b>	01/10/2006	L-11	Petroceltic Elsa	277,3	922	B - Mare Adriatico
<b>d 495 B.R.-EL</b>	01/10/2006	L-11	Petroceltic Elsa	165	922	B - Mare Adriatico
<b>d 496 B.R.-EL</b>	01/10/2006	L-11	Petroceltic Elsa	263,49	922	B - Mare Adriatico
<b>d 497 B.R.-EL</b>	01/10/2006	L-11	Petroceltic Elsa	407,4	922	B - Mare Adriatico
<b>d 498 B.R.-EL</b>	01/10/2006	L-11	Petroceltic Elsa	526,8	922	B - Mare Adriatico
<b>d 499 B.R.-EL</b>	01/10/2006	L-11	Petroceltic Elsa	269,68	922	B - Mare Adriatico
<b>d 500 B.R.-EL</b>	01/10/2006	L-11	Petroceltic Elsa	121,4	922	B - Mare Adriatico
<b>d 501 B.R.-GE</b>	01/02/2007	LI-3	Grove Energy	172,4	922	B - Mare Adriatico
<b>d 502 B.R.-GE</b>	01/02/2007	LI-3	Grove Energy	327,1	922	B - Mare Adriatico
<b>d 150 D.R.-CS</b>	01/03/2007	LI-4	Consul Service	63,13	919	D - Mare Ionio

**ISTANZE DI PERMESSO DI RICERCA IN MARE**

Responsabile dei procedimenti: [annamaria.depetrillo@sviluppoeconomico.gov.it](mailto:annamaria.depetrillo@sviluppoeconomico.gov.it)

ISTANZA	ARRIVO	BUIG	RICHIEDENTI	AREA	Fogli IIM	UBICAZIONE
<b>4</b> d 167 A.R.-CS	01/04/2007	LI-5	Consul Service	526	924	A - Mare Adriatico
<b>4</b> d 503 B.R.-CS	26/04/2007	LI-5	Consul Service	1.37,7	923	B - Mare Adriatico
<b>4</b> d 168 A.R.-PV	06/08/2007	LI-9	Po Valley Operations	526	924	A - Mare Adriatico

**ISTANZE DI CONCESSIONE DI COLTIVAZIONE IN TERRAFERMA**

Responsabile dei procedimenti: mirella.bernarella@sviluppoeconomico.gov.it

ISTANZA	ARRIVO	BUIG	RICHIEDENTI	AREA	Fogli IGM	UBICAZIONE	COMUNI	PERMESSO
<b>AGOSTA</b>	01/09/2003	XLVII-10	Eni	26,93	77 89	Ferrara	Comacchio, Ostellato	VALLI DI COMACCHIO
<b>ABBADESSE</b>	01/04/2005	XLIX-5	Grove Energy	14,75	77 89	Ravenna	Bagnacavallo	VALLI DI COMACCHIO
<b>CAPPARUCCIA</b>	01/05/2005	XLIX-6	Eni	59,55		Ascoli Piceno	Fermo, Ponzano di Fermo, Monte Giberto, Petritoli, Rapagnano, Monterubbiano, Grottazzolina	PONZANO DI FERMO - conc. MONTE URANO
<b>SILLARO</b>	01/05/2006	L-6	Northsun Italia	7,37		Bologna	Medicina	
<b>AGLAVIZZA</b>	01/06/2006	L-7	Jkx Italia	7,32		Chieti	Cupello, Montedodorio	
<b>MEZZOCOLLE</b>	01/07/2006	L-8	Eni	144,9		Bologna Ferrara	Casalfiumanese, Castel San Pietro Terme, Imola, Dozza, Riolo Terme, Borgo Tossignano, Fontanelice	
<b>S. ALBERTO</b>	01/07/2006	L-8	Edison	19,51		Bologna	S. Pietro in Casale, Galliera, Malalbergo	
<b>CASCINA CASTELLO</b>	01/09/2006	L-10	Northsun Italia	14,49		Cremona Lodi Milano	Rivolta d'Adda, Agnadello, Truccazzano, Comazzo, Pandino	

**ISTANZE DI CONCESSIONE DI COLTIVAZIONE IN MARE**

Responsabile dei procedimenti: mirella.pernarella@sviluppoeconomico.gov.it

ISTANZA	ARRIVO	BUIG	RICHIEDENTI	AREA	Fogli IIM	UBICAZIONE	PERMESSO
<b>d 26 B.C.-AG</b>	15/02/1988	XXXII-3	Agip	58,48	922	B - Mare Adriatico	B.R137.AG
<b>d 23 A.C.-AG</b>	13/02/1995	XXXIX-3	Agip	58,32	924	A - Mare Adriatico	A.R80.AG
<b>d 1 G.C.-AG</b>	30/12/1996	XLI-1	Agip Edison	171,7	947	G - Canale di Sicilia	G.R8.AS
<b>d 35 A.C.-AG</b>	03/03/1997	XLI-4	Agip Stargas Italia Total Italiana	144,17	924	A - Mare Adriatico	A.R73.AX
<b>d 37 A.C.-AG</b>	01/02/2001	XLV-3	Eni	73,56	924	A - Mare Adriatico	A.R88.FR
<b>d 38 A.C.-AG</b>	01/02/2006	L-3	Eni	54,26		A - Mare Adriatico	
<b>d 39 A.C.-EA</b>	01/08/2006	L-9	Eni	103,6		A - Mare Adriatico	
<b>d 29 B.C.-AG</b>	01/09/2006	L-10	Eni	27,31		B - Mare Adriatico	
<b>d 6 F.C.-AG</b>	01/12/2006	LI-1	Eni	76,69		F - Mare Ionio	

**ISTANZE DI CONCESSIONE DI STOCCAGGIO IN TERRAFERMA**

Responsabile dei procedimenti: roberto.rocchi@sviluppoeconomico.gov.it

ISTANZA	ARRIVO	BUIG	RICHIEDENTI	AREA	Fogli IGM	UBICAZIONE	COMUNI	PERMESSO
<b>RIVARA</b>	01/07/2002	XLVI-8	Independent Gas Management	117,14		Bologna Modena	San Felice sul Panaro, Finale Emilia, Mirandola, Camposanto, Medolla, Crevalcore.	
<b>CORNEGLIANO</b>	01/08/2002	XLVI-9	Gas Plus Storage	24,23		Lodi	Pieve Fissiraga, Cornegliano Laudense, Lodi Vecchio, Borgo San Giovanni, Massalengo, Lodi	
<b>COTIGNOLA</b>	01/08/2002	XLVI-9	Edison Stoccaggio	22,14		Ravenna	Faenza, Cotignola.	
<b>CUGNO LE MACINE</b>	01/08/2002	XLVI-9	Geogastock	48,16		Matera	Ferrandina, Salandra, Grottole.	
<b>SAN POTITO</b>	01/08/2002	XLVI-9	Edison Stoccaggio	19,67		Ravenna	Lugo, Bagnacavallo, Cotignola.	
<b>SERRA PIZZUTA</b>	01/08/2002	XLVI-9	Geogastock	10,15		Matera	Pisticci.	
<b>SINARCA</b>	15/06/2006	L-7	Edison Stoccaggio Gas Plus Storage	20,49	154	Campobasso		

**ELENCO DEI TITOLI VIGENTI**

L'elenco dei titoli vigenti è consultabile anche on-line sul sito web dell'UNMIG all'indirizzo:  
**<http://unmig.sviluppoeconomico.gov.it>**



**INDICE DEI PERMESSI DI RICERCA DI IDROCARBURI**

DENOMINAZIONE	CODICE
<b>A</b>	
A.R. 95.EA	641
ALIANO	492
A.R. 91.EA	638
A.R. 92.EA	639
A.R. 93.EA	640
A.R. 81.FR	570
A.R. 78.RC	549
A.R. 87.AG	625
AGUGLIANO	535
A.R. 96.AG	645
A.R. 97.AG	647
A.R. 80.AG	566
<b>B</b>	
B.R269.GC	673
B.R250.AG	607
B.R266.AG	663
B.R268.RG	671
B.R263.ET	659
B.R260.AG	648
BORSANO	530
BARDONE	546
BASTIGLIA	503
BUCCHIANICO	422
<b>C</b>	
CROCETTA	507
CASALNOCETO	382
CERASA	536
CASCINA S. PIETRO	514
CARISIO	543
CIVITA	496
CORANA	548
CODOGNO	517
C.R146.NP	668
C.R147.NP	669
COLLE GRANATA	528
CENTO	505
C.R148.VG	676
CIVITAQUANA	547
<b>E</b>	
E.R51.NP	670
<b>F</b>	
FIUME ANIENE	481
F.R. 26.AG	617
F.R38.AG	665
FOSSO VALDIENNA	437
FIORENZUOLA D'ARDA	522
FROSINONE	445
FIUME ARRONE	523
F.R40.NP	681
FIUME TARO	533
F.R39.NP	680
FINALE EMILIA	518
<b>G</b>	
G.R20.NP	677
GUARDIA VOMANO	537
G.R22.NP	679
G.R21.NP	678
G.R. 14.AG	656
G.R19.NP	675
G.R18.NP	674
G.R17.NP	672
G.R15.PU	667
G.R16.PU	666
G.R. 13.AG	657
<b>I</b>	
IMOLA	463
<b>L</b>	
LONGASTRINO	540
LAGO DEL SALTO	482

<b>M</b>	
MONTEMARCIANO	541
MONTECHIARO	446
MASSA LOMBARDA	534
MONTE PALLANO	531
MASSERIA GAUDELLA	542
MUTIGNANO	501
MONTE ARAZZECCA	508
MONTE LA ROSSA	365
MALNATE	529
MONTALBANO	539
<b>N</b>	
NIBBIA	538
NOVARA	459
<b>O</b>	
ORTONA	524
<b>P</b>	
PONZANO DI FERMO	402
POSTA NUOVA	545
<b>S</b>	
SETTECERRI	454
SAVIO	532
SAN MARCO	525
SORA	484
SERRA S. BERNARDO	410
SAN VINCENZO	510
SULMONA	682
<b>T</b>	
TEANA	485
TRINO	527
TORRENTE NURE	512
TEMPA MOLIANO	438
TORRENTE LA VELLA	544
<b>V</b>	
VIGEVANO	460
VERCELLI	526
<b>Z</b>	
ZURLENGO	473

**INDICE DELLE CONCESSIONI DI COLTIVAZIONE DI IDROCARBURI**

DENOMINAZIONE	CODICE
<b>A</b>	
A.C10.AG	980
A.C24.EA	1011
A.C23.EA	1010
A.C22.EA	1009
A.C. 2.AS	958
A.C14.AS	989
A.C15.AX	990
A.C21.AG	1006
A.C18.AG	1001
A.C. 4.AS	960
A.C. 7.AS	965
A.C26.EA	1013
A.C. 5.AV	964
A.C20.AG	1005
A.C19.PI	1004
A.C16.AG	995
A.C. 6.AS	967
A.C. 3.AS	959
A.C30.EA	1017
A.C34.AG	1022
A.C33.AG	1021
ALFONSINE	922
A.C32.AG	1019
A.C. 9.AG	978
A.C31.EA	1018
A.C13.AS	985

A.C17.AG	1000
A.C25.EA	1012
A.C11.AG	981
A.C29.EA	1016
A.C. 1.AG	956
A.C12.AG	984
A.C28.EA	1015
A.C27.EA	1014
A.C. 8.ME	970
<b>B</b>	
B.C21.AG	1007
B.C20.AS	1002
B.C22.AG	1020
BARIGAZZO	704
B.C13.AS	986
B.C18.RI	997
B.C10.AS	977
B.C11.AS	979
BAGNOLO MELLA	905
B.C. 9.AS	973
B.C. 8.LF	971
B.C. 7.LF	968
B.C. 1.LF	954
BOMBIANA	884
B.C. 3.AS	961
B.C17.TO	996
B.C15.AV	993
B.C. 5.AS	966
B.C. 4.AS	962
B.C12.AS	988
B.C. 2.LF	957
B.C14.AS	987
<b>C</b>	
CERVIA MARE	952
COLLE DI LAURO	790
C.C. 3.AG	975
CANDELA	789
CASA BALLEANI	731
CALCIANO	816
C.C. 2.AS	974
CAPO COLONNE	809
C.C. 1.AG	955
CA' BELLAVISTA	712
CUGNO LE MACINE	801
C.C. 6.EO	991
CASA MAGGI	871
CASTEL DI LAMA	820
CANONICA	910
CIGNONE	891
CORTEMAGGIORE	892
COLABELLA	830
CAVIAGA	890
CASTEGGIO	889
<b>D</b>	
D.C. 4.AG	983
DOSSO DEGLI ANGELI	902
D.C. 2.AG	972
D.C. 3.AG	976
D.C. 1.AG	963
<b>F</b>	
F.C. 2.AG	1003
FONTE S. DAMIANO	848
FORNOVO DI TARO	881
FIUME TRESTE	810
FILETTO	788
F.C. 1.AG	998
FIUME TENNA	800
FASCIA CERVIA MARE	953
<b>G</b>	
GARAGUSO	783
GRECCHIA	703
GORGOGNONE	928
GAGGIOLA	713
GAGGIANO	904
<b>I</b>	
IL SALICE	846
<b>L</b>	
LUCERA	885

<b>M</b>	
MONTEGRANARO	875
MONTE CANTIERE	845
MASSERIA GROTTAVECCHIA	849
MACCHIA DI PIERNO	852
MONTE URANO	867
MASSERIA VIORANO	874
MONTIGNANO	839
MONTE VERDESE	870
MISANO ADRIATICO	858
MELANICO	821
MASSIGNANO	877
MONTEARDONE	878
MANARA	886
MIRANDOLA	915
MIGLIANICO	930
MASSERIA PETRILLI	868
MAFALDA	828
MONTE VRECCIARO	838
MANCHE DI CIMALIA	779
MONTE CASTELLANO	795
MASSERIA ACQUASALSA	798
MONTE MORRONE	808
MASSERIA VERTICCHIO	819
MACERATA	829
MASSERIA MONACO	836
MOLINAZZO	718
MASSERIA SPAVENTO	818
<b>N</b>	
NOVA SIRI SCALO	751
<b>O</b>	
OVANENGO	908
ORSINO	834
<b>P</b>	
PORTO CORSINI TERRA	916
PIETRAMALA	926
PORTO CORSINI MARE	1008
PESSANO	911
PONTETIDONE	894
POLICORO	859
POGGIO CASTIONE	749
POZZA	711
PORTO CIVITANOVA	853
PECORARO	843
PIGAZZANO	837
POMPOSA	888
<b>Q</b>	
QUARTO	931
<b>R</b>	
RAPAGNANO	730
RAVENNA TERRA	917
RECOVATO	918
RIVALTA	919
RECOLETA	927
<b>S</b>	
SPILAMBERTO	914
SANTERNO	924
SAN POTITO	920
SETTALA	913
SAN GERVASIO	906
SORESINA	897
S. ANDREA	869
SCANZANO	865
S. MAURO	864
SAN MARCO	862
S. TEODORO	857
SAN BASILE	854
S. MARIA NUOVA	842
SETTEFINESTRE	841
STRANGOLAGALLI	785
SALGASTRI	707
SALSOMAGGIORE II	725
SALSOMAGGIORE I	726
S. BENEDETTO DEL TRONTO	826
SEDIA D'ORLANDO	762
SERRA PIZZUTA	802
S. MARIA IMBARO	817
S. MARCO DEI CAVOTI	812

<b>T</b>	
TORRENTE CELONE	861
TERTIVERI	804
TORRENTE CIGNO	856
TORRENTE MENOCCHIA	796
TRESIGALLO	921
TOMBOLO	850
TORRENTE VULGANO	805
TEMPA ROSSA	823
TRIGNANO	709
<b>V</b>	
VAL D'AGRI	932
VETTA	706
VALLE DEL ROVELLO	876
VILLAFORTUNA-TRECCATE	900
VESCOVATO	899

### INDICE DELLE CONCESSIONI DI STOCCAGGIO DI IDROCARBURI

DENOMINAZIONE	CODICE
<b>A</b>	
ALFONSINE STOCCAGGIO	2922
<b>B</b>	
BORDOLANO STOCCAGGIO	2923
BRUGHERIO STOCCAGGIO	2903
<b>C</b>	
COLLALTO STOCCAGGIO	2814
CELLINO STOCCAGGIO	2794
CORTEMAGGIORE STOCCAGGIO	2892
<b>F</b>	
FIUME TRESTE STOCCAGGIO	2810
<b>M</b>	
MINERBIO STOCCAGGIO	2907
<b>R</b>	
RIPALTA STOCCAGGIO	2896
<b>S</b>	
SERGNANO STOCCAGGIO	2912
SABBIONCELLO STOCCAGGIO	2921
SETTALA STOCCAGGIO	2813

### INDICE DEI PERMESSI DI RICERCA DI RISORSE GEOTERMICHE

DENOMINAZIONE	CODICE
<b>C</b>	
CAPALLE	33
<b>L</b>	
LA FABBRICA	30
<b>M</b>	
MACCHIA AL TORO	31
MONTECASTELLI	32
MEZZANA	34

### INDICE DELLE CONCESSIONI DI COLTIVAZIONE DI RISORSE GEOTERMICHE

DENOMINAZIONE	CODICE
<b>B</b>	
BORGO PANTANO	24
BAGNORE	5
<b>C</b>	
CANNETO	21
CHIUSDINO	28
CESANO	27
<b>F</b>	
FERRARA	15
<b>L</b>	
LUSTIGNANO	23
LARDERELLO	22
<b>M</b>	
MARTA	25
<b>P</b>	
PIANCASTAGNAIO	11
<b>R</b>	
RIO SECCO	12
<b>T</b>	
TORRE ALFINA	20
TRAVALE	26
<b>V</b>	
VALENTANO	19
VICENZA	17

**ELENCO DEI PERMESSI DI RICERCA ACCORDATI NELLA TERRAFERMA - Aggiornamento 31/agosto/2007**

**PERMESSI DI RICERCA ACCORDATI NELLA TERRAFERMA**

Leggi 11 gennaio 1957, n. 6, 21 luglio 1967, n. 613 e successive modificazioni, 9 gennaio 1991, n. 9 e Decreto Legislativo 25 novembre 1996, n. 625

Nella terraferma sono vigenti n. 58 PERMESSI DI RICERCA per complessivi 20096,92 Km<sup>2</sup>

Regione	Numero permessi	Superficie (Km <sup>2</sup> )
ABRUZZO	10	3.239,02
BASILICATA	9	1.209,54
CAMPANIA	0	73,97
EMILIA ROMAGNA	14	5.425,05
LAZIO	5	3.151,35
LOMBARDIA	7	2.510,09
MARCHE	4	904,07
MOLISE	1	163,72
PIEMONTE	7	3.265,26
PUGLIA	1	154,55
VENETO	0	0,30

Nota:

Nel caso di titoli afferenti a due o più regioni limitime, a ciascuna di tali regioni viene attribuita la parte di area del titolo minerario ad essa afferente e l'unità mineraria viene attribuita alla regione cui compete la parte maggiore dell'area del titolo medesimo

**ELENCO DEI PERMESSI DI RICERCA ACCORDATI NELLA TERRAFERMA - Aggiornamento 31/agosto/2007**

CODICE E DENOMINAZIONE DEL PERMESSO	TITOLARI DEL PERMESSO e relative quote di partecipazione (%)	PROVEDIMENTI CONCERNENTI IL PERMESSO		PERIODO DI VIGENZA	SCADENZA	AREA (Km <sup>q</sup> )	UBICAZIONE DEL PERMESSO
		Data	Natura del provvedimento				
<b>MONTE LA ROSSA</b> Nota: Sospeso.	EDISON (50) (r.u.) ENI (40) SHELL ITALIA E & P (10)	28/1/1992	Conferimento	28/1/1992	XXXVI - 5	208,97	BASILICATA (135) Potenza CAMPANIA (73,97) Salerno
		4/8/1993	Cambio intestazione quota	23/4/1992	XXXVII - 10		
		2/9/1993	Trasferimento quota e nomina r.u.	1/8/1992	XXXVII - 10		
		2/9/1993	Cambio intestazione quota	4/11/1992	XXXVII - 10		
		27/12/1994	Trasferimento quota	16/11/1994	XXXIX - 1		
		2/4/1996	Trasferimento quota	8/1/1996	XL - 5		
		2/4/1996	1 <sup>a</sup> proroga e riduzione	28/1/1996	XL - 5		
		13/2/1998	Cambio intestazione quota	1/1/1998	XLII - 3		
		23/11/1998	Cambio intestazione quota	29/6/1998	XLII - 12		
		8/3/1999	2 <sup>a</sup> proroga e riduzione	28/1/1999	XLIII - 4		
		15/9/1999	Cambio intestazione quota	1/7/1999	XLIII - 10		
		24/6/2002	Prolungamento vigenza	24/6/2002	XLVI - 7		
		20/3/2003	Sospensione decorso temporale	18/11/2002	XLVII - 4		
5/6/2003	Cambio intestazione quota	1/5/2003	XLVII - 7				
12/2/2004	Intestazione quota	1/12/2003	XLVIII - 3				
28/9/2004	Sospensione decorso temporale	18/11/2002	XLVIII - 10				

CODICE E DENOMINAZIONE DEL PERMESSO	TITOLARI DEL PERMESSO e relative quote di partecipazione (%)	PROVEDIMENTI CONCERNENTI IL PERMESSO		PERIODO DI VIGENZA	SCADENZA	AREA (Km <sup>q</sup> )	UBICAZIONE DEL PERMESSO
		Data	Natura del provvedimento				
<b>CASALINOCETO</b> Nota: Presentata istanza di proroga e riduzione pubblicata nel B.U.I.G. Anno XLIV - N. 8. Sospeso	BG GAS INTERNATIONAL BV FILIALE ITALIANA (75) (r.u.) GAS PLUS ITALIANA (25)	11/7/1994	Conferimento	11/7/1994	XXXVIII - 8	500	LOMBARDIA (261) Pavia PIEMONTE (239) Alessandria
		18/5/1995	Trasferimento quota e nomina r.u.	22/2/1995	XXXIX - 6		
		9/5/1996	Cambio intestazione quota	1/1/1996	XL - 6		
		9/5/1996	Cambio intestazione quota	1/3/1996	XL - 6		
		3/10/1996	Trasferimento quota	26/7/1996	XL - 11		
		31/10/1996	Trasferimento quota	3/10/1996	XL - 11		
		22/10/1997	Cambio intestazione quota	17/2/1997	XLI - 11		
		15/9/1999	Assunzione quota	30/6/1999	XLIII - 10		
		20/3/2000	Cambio intestazione quota	1/1/2000	XLIV - 4		
		30/3/2000	Cambio intestazione quota	6/7/1999	XLIV - 4		
		24/4/2001	Cambio intestazione quota	1/10/2000	XLV - 5		
		18/9/2001	Trasferimento quota	29/6/2001	XLV - 10		
		12/10/2001	Trasferimento quota e nomina r.u.	26/6/2000	XLV - 11		
		12/10/2001	Trasferimento quota	29/6/2001	XLV - 11		
		12/10/2001	Trasferimento quota	3/8/2001	XLV - 11		
		25/3/2002	Trasferimento quota	27/9/2001	XLVI - 4		
		25/3/2002	Trasferimento quota	2/1/2002	XLVI - 4		
		14/6/2002	Sospensione decorrenza vigenza	11/7/2000	XLVI - 7		
		12/2/2004	Cambio intestazione quota	1/1/2004	XLVIII - 3		
		20/7/2004	Cambio intestazione quota	18/5/2004	XLVIII - 8		
		30/6/2005	Cambio intestazione quota	1/12/2004	XLIX - 7		

**ELENCO DEI PERMESSI DI RICERCA ACCORDATI NELLA TERRAFERMA - Aggiornamento 31/agosto/2007**

CODICE E DENOMINAZIONE DEL PERMESSO	TITOLARI DEL PERMESSO e relative quote di partecipazione (%)	PROVVEDIMENTI CONCERNENTI IL PERMESSO		PERIODO DI VIGENZA	SCADENZA	AREA (Kmq)	UBICAZIONE DEL PERMESSO
		Data	Natura del provvedimento				
<b>402</b>							
<b>PONZANO DI FERMO</b>	ENI (100) (r.u.)	11/7/1994	Natura del provvedimento	Decorrenza	11/07/2007	117,24	MARCHE (117,24)
		13/2/1998	Conferimento	11/7/1994	2ª proroga		Ascoli Piceno
		20/3/2000	Cambio intestazione quota	XXXVIII - 8			
		21/8/2000	Cambio intestazione quota	XLII - 3			
		20/4/2001	1ª proroga	XLIV - 4			
		18/9/2001	Cambio intestazione quota	XLV - 5			
		9/2/2004	Trasferimento quota	XLV - 10			
		31/3/2004	Trasferimento quota	2/10/2003			
			2ª proroga	XLVIII - 3			
				XLVIII - 4			
<b>410</b>							
<b>SERRA S. BERNARDO</b>	INTERGAS PIU' (22,89) (r.u.)	11/7/1994	Natura del provvedimento	Decorrenza	23/02/2008	268,56	BASILICATA (268,56)
	ENI (52,66)	6/3/1995	Conferimento	11/7/1994	1ª proroga		Potenza
	SVILUPPO RISORSE NATURALI (13)	14/6/1996	Trasferimento quota e nomina r.u.	9/1/1995			Matera
	TOTAL ITALIA (11,45)	14/6/1996	Cambio intestazione quota	1/1/1996			
		5/12/1996	Trasferimento quota	23/1/1996			
		28/8/1997	Trasferimento quota	14/10/1996			
		13/2/1998	Trasferimento quota	1/7/1997			
		20/2/1998	Cambio intestazione quota	1/1/1998			
		21/9/1998	Assunzione quota	29/1/1998			
		5/2/1999	Trasferimento quota	24/7/1998			
		20/3/2000	Trasferimento quota	30/10/1998			
		29/11/2000	Cambio intestazione quota	1/1/2000			
		20/4/2001	Cambio intestazione quota	3/3/2000			
		25/3/2002	Cambio intestazione quota	1/10/2000			
		5/4/2002	Assunzione quota	7/11/2000			
		14/6/2002	Trasferimento quota	29/11/2001			
		16/7/2003	Sospensione decorrenza vigenza	11/7/2000			
		10/11/2003	Cambio intestazione quota	26/5/2003			
		12/2/2004	Trasferimento quota	30/9/2003			
		30/6/2005	Intestazione quota	1/12/2003			
		30/8/2005	Determinazione scadenza vigenza	22/2/2005			
		30/8/2005	Trasferimento quota	26/4/2005			
		30/3/2007	1ª proroga e riduzione	23/2/2005			
			Assunzione quota	15/1/2007			
<b>422</b>							
<b>BUCCHIANICO</b>	ENI (100) (r.u.)	25/7/1996	Natura del provvedimento	Decorrenza	25/07/2005	178,96	ABRUZZO (178,96)
		13/2/1998	Conferimento	25/7/1996	1ª proroga		Pescara
		27/2/2003	Cambio intestazione	1/1/1998			Chieti
		27/2/2003	Riduzione	19/4/2002			
		27/2/2003	Proroga	25/7/2002			

**ELENCO DEI PERMESSI DI RICERCA ACCORDATI NELLA TERRAFERMA - Aggiornamento 31/agosto/2007**

CODICE E DENOMINAZIONE DEL PERMESSO	TITOLARI DEL PERMESSO e relative quote di partecipazione (%)	PROVEDIMENTI CONCERNENTI IL PERMESSO		PERIODO DI VIGENZA	SCADENZA	AREA (Kmq)	UBICAZIONE DEL PERMESSO	
		Data	Natura del provvedimento					
<b>437</b> <b>FOSSO VALDIENNA</b> Nota: Sospeso.	ESSO ITALIANA (51,7) (r.u.) TOTAL ITALIA (31,7) SHELL ITALIA E & P (9,3) ENI (7,3)	5/12/1996	Conferimento	Decorrenza 5/12/1996	1° periodo	34	BASILICATA (34) Potenza Matera	
		13/2/1998	Cambio intestazione	28/7/1997				
		15/3/2000	Trasferimento quote e nomina r.u.	29/10/1999				
		20/3/2000	Cambio intestazione quota	1/1/2000				
		29/11/2000	Cambio intestazione quota	3/3/2000				
		20/4/2001	Cambio intestazione quote	1/10/2000				
		5/6/2003	Cambio intestazione quota	1/5/2003				
		30/6/2003	Sospensione decorso temporale	22/4/2002				
		16/7/2003	Cambio intestazione quota	26/5/2003				
		12/2/2004	Cambio intestazione quota	31/12/2003				
<b>438</b> <b>TEMPA MOLLIANO</b> Nota: Sospeso.	ESSO ITALIANA (51,7) (r.u.) TOTAL ITALIA (31,7) SHELL ITALIA E & P (9,3) ENI (7,3)	5/12/1996	Conferimento	Decorrenza 5/12/1996	1° periodo	57,48	BASILICATA (57,48) Potenza	
		13/2/1998	Cambio intestazione	28/7/1997				
		15/3/2000	Trasferimento quote e nomina r.u.	29/10/1999				
		20/3/2000	Cambio intestazione quota	1/1/2000				
		29/11/2000	Cambio intestazione quota	3/3/2000				
		20/4/2001	Cambio intestazione quote	1/10/2000				
		5/6/2003	Cambio intestazione quota	1/5/2003				
		30/6/2003	Sospensione decorso temporale	22/4/2002				
		16/7/2003	Cambio intestazione quota	26/5/2003				
		12/2/2004	Cambio intestazione quota	31/12/2003				
<b>445</b> <b>FROSINONE</b> Nota: Presentata istanza di proroga pubblicata nel B.U.I.G. Anno XLVII - N. 7. Presentata istana di proroga e di riduzione dell'area pubblicata nel B.U.I.G. Anno LI - N. 1.	PENTEX ITALIA (100) (r.u.)	1/8/1997	Conferimento	Decorrenza 1/8/1997	1° periodo	858,05	LAZIO (858,05) Roma Latina Frosinone	
		14/7/1999	Trasferimento quota	30/10/1998				
		20/3/2000	Cambio intestazione quota	1/1/2000				
		29/5/2000	Approvazione programma lavoro unitario	29/5/2000				
		20/4/2001	Cambio intestazione quota	1/10/2000				
		27/1/2003	Trasferimenti quote	26/6/2002				
		8/10/2003	Sospensione decorso temporale	29/5/2003				
		4/10/2006	Determinazione scadenza vigenza	10/9/2006				

ELENCO DEI PERMESSI DI RICERCA ACCORDATI NELLA TERRAFERMA - Aggiornamento 31/ agosto/2007

446 CODICE E DENOMINAZIONE DEL PERMESSO	TITOLARI DEL PERMESSO e relative quote di partecipazione (%)	PROVVEDIMENTI CONCERNENTI IL PERMESSO		PERIODO DI VIGENZA	SCADENZA	AREA (Kmq)	UBICAZIONE DEL PERMESSO
		Data	Natura del provvedimento				
<b>MONTECHIARO</b>	ENI (100) (r.u.)	1/8/1997	Natura del provvedimento	Decorrenza 1/8/1997	29/02/2008	228,82	PIEMONTE (228,82) Asti Alessandria
		9/2/1999	Attribuzione	18/2/1997			
		4/8/2000	Sospensione decorso temporale	XLII - 9			
		18/5/2001	Determinazione scadenza vigenza	XLIII - 3			
		26/3/2003	Trasferimento quota e nomina r.u.	XLIV - 9			
		21/3/2006	Sospensione decorso temporale	XLV - 6			
		21/3/2006	Trasferimento quota	XLVI - 6			
		21/3/2006	Assunzione quota	XLVII - 4			
		21/3/2006	Determinazione scadenza vigenza	L - 4			
		21/3/2006	Riduzione	L - 4			

454 CODICE E DENOMINAZIONE DEL PERMESSO	TITOLARI DEL PERMESSO e relative quote di partecipazione (%)	PROVVEDIMENTI CONCERNENTI IL PERMESSO		PERIODO DI VIGENZA	SCADENZA	AREA (Kmq)	UBICAZIONE DEL PERMESSO
		Data	Natura del provvedimento				
<b>SETTECERRI</b>	ENI (66,6666667) (r.u.) INTERGAS PIU' (33,3333333)	25/9/1997	Natura del provvedimento	Decorrenza 25/9/1997	25/09/2003	882,17	ABRUZZO (638,72) Teramo MARCHE (242,85) Ascoli Piceno LAZIO (0,6) Rieti
Nota: Sospeso		15/9/1999	Conferimento	21/1/1999			
		17/10/2000	Trasferimento quota e nomina r.u.	XLIII - 10			
		5/4/2002	Sospensione decorrenza vigenza	XLIV - 11			
		20/5/2003	Trasferimento quota	XLVI - 12			
		30/6/2005	Assunzione quota e nomina r.u.	XLVII - 6			
			Trasferimento quota	XLIX - 7			

459 CODICE E DENOMINAZIONE DEL PERMESSO	TITOLARI DEL PERMESSO e relative quote di partecipazione (%)	PROVVEDIMENTI CONCERNENTI IL PERMESSO		PERIODO DI VIGENZA	SCADENZA	AREA (Kmq)	UBICAZIONE DEL PERMESSO
		Data	Natura del provvedimento				
<b>NOVARA</b>	ENI (100) (r.u.)	30/1/1998	Natura del provvedimento	Decorrenza 1/1/1997	07/09/2004	333,55	PIEMONTE (172,01) Novara LOMBARDIA (161,54) Pavia Milano
Nota: Sospeso.		2/4/1999	Attribuzione	1/12/1998			
		20/9/2000	Sospensione decorrenza vigenza	XLII - 2			
		18/10/2001	Determinazione scadenza vigenza	XLIII - 5			
		27/10/2004	Riduzione	XLIV - 10			
		21/4/2005	Sospensione decorso temporale	XLV - 11			
		21/4/2005	Determinazione scadenza vigenza	XLVIII - 11			
		21/4/2005	Sospensione decorso temporale	XLIX - 5			

**ELENCO DEI PERMESSI DI RICERCA ACCORDATI NELLA TERRAFERMA - Aggiornamento 31/agosto/2007**

CODICE E DENOMINAZIONE DEL PERMESSO	TITOLARI DEL PERMESSO e relative quote di partecipazione (%)	PROVVEDIMENTI CONCERNENTI IL PERMESSO		PERIODO DI VIGENZA	SCADENZA	AREA (Kmq)	UBICAZIONE DEL PERMESSO				
		Data	Natura del provvedimento								
<b>460</b> <b>VIGEVANO</b> Nota: Sospeso.	ENI (45) (r.u.) BG GAS INTERNATIONAL BV FILIALE ITALIANA (40) EDISON (15)	30/1/1998	Natura del provvedimento	Decorrenza	1° periodo	392,45	LOMBARDIA (371,45) Pavia Milano PIEMONTE (21) Novara				
		17/3/2000	Attribuzione	1/1/1997	XLII - 2						
		17/10/2000	Riduzione	17/3/2000	XLIV - 4						
		29/11/2000	Sospensione decorrenza vigenza	17/12/1999	XLIV - 11						
		18/5/2001	Trasferimento quota	6/9/2000	XLV - 12						
		25/3/2002	Trasferimento quota	19/1/2001	XLV - 6						
		25/3/2002	Trasferimento quota	27/9/2001	XLVI - 4						
		30/7/2002	Trasferimento quota	2/1/2002	XLVI - 4						
			Determinazione data scadenza sospensione vigenza	30/7/2002	XLVI - 8						
		30/7/2002	Determinazione scadenza vigenza	30/7/2002	XLVI - 8						
		20/3/2003	Sospensione decorso temporale	26/9/2003	XLVII - 4						
		25/6/2003	Determinazione scadenza vigenza	9/4/2003	XLVII - 7						
		12/2/2004	Intestazione quota	1/12/2003	XLVIII - 3						
12/10/2004	Sospensione decorso temporale	19/1/2004	XLVIII - 11								
30/6/2005	Cambio intestazione quota	1/12/2004	XLIX - 7								
<b>463</b> <b>IMOLA</b>	ENI (100) (r.u.)	18/2/1998	Natura del provvedimento	Decorrenza	1° periodo	295,39	EMILIA ROMAGNA (295,39) Ravenna Bologna				
		16/3/1999	Attribuzione	1/1/1997	XLII - 3						
		14/6/1999	Sospensione decorrenza vigenza	1/2/1997	XLIII - 4						
		5/4/2002	Determinazione scadenza vigenza	1/4/1999	XLIII - 7						
		20/4/2005	Riduzione	5/4/2002	XLVI - 5						
		13/10/2005	Sospensione decorrenza vigenza	31/1/2005	XLIX - 5						
		13/10/2005	Determinazione scadenza vigenza	13/6/2005	XLIX - 11						
			Prolungamento vigenza	17/7/2005	XLIX - 11						
		<b>473</b> <b>ZURLENGO</b>	ENI (66,66667) (r.u.) EDISON (33,33333)	16/6/1998	Natura del provvedimento			Decorrenza	1° periodo	239,27	LOMBARDIA (239,27) Cremona Brescia Bergamo
				15/9/1999	Attribuzione			1/1/1997	XLII - 6		
				28/2/2000	Sospensione decorrenza vigenza			17/5/1999	XLIII - 10		
				30/7/2002	Trasferimento quota e nomina r.u.			8/9/1999	XLIV - 4		
					Determinazione data scadenza sospensione vigenza			30/7/2002	XLVI - 8		
30/7/2002	Determinazione scadenza vigenza			30/7/2002	XLVI - 8						
20/3/2003	Sospensione decorso temporale			26/9/2003	XLVII - 4						
12/2/2004	Intestazione quota			1/12/2003	XLVIII - 3						
31/3/2004	Determinazione scadenza vigenza			28/11/2003	XLVIII - 4						
21/12/2004	Riduzione			21/12/2004	XLIX - 1						



**ELENCO DEI PERMESSI DI RICERCA ACCORDATI NELLA TERRAFERMA - Aggiornamento 31/agosto/2007**

CODICE E DENOMINAZIONE DEL PERMESSO	TITOLARI DEL PERMESSO e relative quote di partecipazione (%)	PROVVEDIMENTI CONCERNENTI IL PERMESSO			PERIODO DI VIGENZA	SCADENZA	AREA (Kmq)	UBICAZIONE DEL PERMESSO
		Data	Natura del provvedimento	Decorrenza				
<b>FIUME ANIENE</b>	LUMAX OIL (100) (r.u.)	21/9/1998	Natura del provvedimento Conferimento	21/9/1998	1° periodo	05/01/2008	911,02	LAZIO (735,27) Roma Frosinone L'Aquila
		11/2/1999	Assunzione quote e nomina r.u.	21/9/1998				
		20/3/2000	Cambio intestazione quota	1/1/2000				
		29/5/2000	Approvazione programma lavoro unitario	29/5/2000				
		20/4/2001	Cambio intestazione quota	1/10/2000				
		27/1/2003	Trasferimento quota	26/6/2002				
		8/10/2003	Sospensione decorso temporale	29/5/2003				
		4/10/2006	Determinazione scadenza vigenza	10/9/2006				

CODICE E DENOMINAZIONE DEL PERMESSO	TITOLARI DEL PERMESSO e relative quote di partecipazione (%)	PROVVEDIMENTI CONCERNENTI IL PERMESSO			PERIODO DI VIGENZA	SCADENZA	AREA (Kmq)	UBICAZIONE DEL PERMESSO
		Data	Natura del provvedimento	Decorrenza				
<b>LAGO DEL SALTO</b>	LUMAX OIL (100) (r.u.)	21/9/1998	Natura del provvedimento Conferimento	21/9/1998	1° periodo	05/01/2008	918,06	LAZIO (614,26) Roma Rieti ABRUZZO (303,8) L'Aquila
		10/2/1999	Assunzione quote e nomina r.u.	21/9/1998				
		20/3/2000	Cambio intestazione quota	1/1/2000				
		29/5/2000	Approvazione programma lavoro unitario	29/5/2000				
		20/4/2001	Cambio intestazione quota	1/10/2000				
		27/1/2003	Trasferimento quota	26/6/2002				
		8/10/2003	Sospensione decorso temporale	29/5/2003				
		4/10/2006	Determinazione scadenza vigenza	10/9/2006				

CODICE E DENOMINAZIONE DEL PERMESSO	TITOLARI DEL PERMESSO e relative quote di partecipazione (%)	PROVVEDIMENTI CONCERNENTI IL PERMESSO			PERIODO DI VIGENZA	SCADENZA	AREA (Kmq)	UBICAZIONE DEL PERMESSO
		Data	Natura del provvedimento	Decorrenza				
<b>SORA</b>	LUMAX OIL (100) (r.u.)	21/9/1998	Natura del provvedimento Conferimento	21/9/1998	1° periodo	05/01/2008	895,5	LAZIO (584,95) Frosinone ABRUZZO (310,55) L'Aquila
		10/2/1999	Assunzione quote e nomina r.u.	21/2/1998				
		20/3/2000	Cambio intestazione quota	1/1/2000				
		29/5/2000	Approvazione programma lavoro unitario	29/5/2000				
		20/4/2001	Cambio intestazione quota	1/10/2000				
		27/1/2003	Trasferimento quota	26/6/2002				
		8/10/2003	Sospensione decorso temporale	29/5/2003				
		4/10/2006	Determinazione scadenza vigenza	10/9/2006				

**ELENCO DEI PERMESSI DI RICERCA ACCORDATI NELLA TERRAFERMA - Aggiornamento 31/agosto/2007**

485	CODICE E DENOMINAZIONE DEL PERMESSO	TITOLARI DEL PERMESSO e relative quote di partecipazione (%)	PROVVEDIMENTI CONCERNENTI IL PERMESSO		PERIODO DI VIGENZA	SCADENZA	AREA (Km <sup>q</sup> )	UBICAZIONE DEL PERMESSO
			Data	Natura del provvedimento				
	<b>TEANA</b> Nota: Sospeso.	TOTAL ITALIA (80) (r.u.) ENI (20)	23/9/1998 4/12/1998 10/3/1999 18/11/1999 19/10/2000 5/4/2002 16/4/2003 16/7/2003 8/10/2004	Natura del provvedimento Conferimento Rettifica Cambio intestazione quota Trasferimento quota Assunzione quota Trasferimento quota Trasferimento quota e nomina r.u. Cambio intestazione quota Sospensione decorso temporale	1° periodo	23/09/2004	231,04	BASILICATA (231,04) Potenza
	<b>ALIANO</b> Nota: Sospeso.	TOTAL ITALIA (60) (r.u.) ENI (40)	6/11/1998 3/8/1999 20/3/2000 20/3/2000 11/10/2000 29/11/2000 20/4/2001 20/5/2001 26/3/2003 16/7/2003 8/10/2004	Natura del provvedimento Conferimento Trasferimento quota Rettifica Cambio intestazione quota Nomina r.u. Cambio intestazione quota Cambio intestazione quota Assunzione quota Assunzione quota Cambio intestazione quota Sospensione decorso temporale	1° periodo	06/11/2004	154,56	BASILICATA (154,56) Potenza Matera
	<b>CIVITA</b> Nota: Presentata istanza di proroga pubblicata nel B.U.I.G. Anno XLIX - N. 3.	ENI (70) (r.u.) JKX ITALIA (30)	22/4/1999 21/3/2002	Natura del provvedimento Conferimento Trasferimento quota e nomina r.u.	1° periodo	22/04/2005	276,57	ABRUZZO (271,73) Chieti MOLISE (4,84) Campobasso
	<b>MUTIGNANO</b> Nota: Presentata istanza di proroga pubblicata nel B.U.I.G. Anno L - N. 5.	ENI (50) (r.u.) GAS PLUS ITALIANA (50)	9/6/2000 20/4/2001 18/9/2001 12/1/2004 12/2/2004 20/7/2004	Natura del provvedimento Conferimento Cambio intestazione quota Trasferimento quota Nomina r.u. Cambio intestazione quota Cambio intestazione quota	1° periodo	09/06/2006	98,99	ABRUZZO (98,99) Teramo Pescara

ELENCO DEI PERMESSI DI RICERCA ACCORDATI NELLA TERRAFERMA - Aggiornamento 31/agosto/2007

<b>503</b> CODICE E DENOMINAZIONE DEL PERMESSO	TITOLARI DEL PERMESSO e relative quote di partecipazione (%)	PROVVEDIMENTI CONCERNENTI IL PERMESSO					PERIODO DI VIGENZA	SCADENZA	AREA (Km <sup>q</sup> )	UBICAZIONE DEL PERMESSO			
		Data	Natura del provvedimento	Decorrenza	BUIG								
<b>BASTIGLIA</b> Nota: Presentata istanza di proroga e di riduzione dell'area pubblicata nel B.U.I.G. Anno LI - N. 1, rettificata con istanza pubblicata nel B.U.I.G. Anno LI - N.3.	ASCENT RESOURCES ITALIA (100) (r.u.)	19/2/2001	Conferimento	19/2/2001	XLV - 3	1° periodo	19/02/2007	643,12	EMILIA ROMAGNA (643,12) Reggio Emilia Modena Bologna				
		10/9/2001	Trasferimento quota	6/7/2001	XLV - 10								
		18/6/2002	Trasferimento quota	23/4/2002	XLVI - 7								
		20/1/2005	Approvazione programma lavoro unitario	20/1/2005	XLIX - 2								
		30/3/2005	Trasferimento quota	22/12/2004	XLIX - 4								
		18/11/2005	Intestazione	2/8/2005	XLIX - 12								
<b>505</b> CODICE E DENOMINAZIONE DEL PERMESSO	TITOLARI DEL PERMESSO e relative quote di partecipazione (%)	PROVVEDIMENTI CONCERNENTI IL PERMESSO					PERIODO DI VIGENZA	SCADENZA	AREA (Km <sup>q</sup> )	UBICAZIONE DEL PERMESSO			
		Data	Natura del provvedimento	Decorrenza	BUIG								
		19/2/2001	Conferimento	19/2/2001	XLV - 3	1° periodo					19/02/2007	470,2	EMILIA ROMAGNA (470,2) Ravenna Ferrara Bologna
		10/9/2001	Trasferimento quota	6/7/2001	XLV - 10								
		18/6/2002	Trasferimento quota	23/4/2002	XLVI - 7								
		20/1/2005	Approvazione programma lavoro unitario	20/1/2005	XLIX - 2								
30/3/2005	Trasferimento quota	22/12/2004	XLIX - 4										
18/11/2005	Intestazione	2/8/2005	XLIX - 12										
<b>507</b> CODICE E DENOMINAZIONE DEL PERMESSO	TITOLARI DEL PERMESSO e relative quote di partecipazione (%)	PROVVEDIMENTI CONCERNENTI IL PERMESSO					PERIODO DI VIGENZA	SCADENZA	AREA (Km <sup>q</sup> )	UBICAZIONE DEL PERMESSO			
		Data	Natura del provvedimento	Decorrenza	BUIG								
		19/2/2001	Conferimento	19/2/2001	XLV - 3	1° proroga					19/02/2010	51,58	EMILIA ROMAGNA (51,58) Bologna
		9/5/2005	Cambio intestazione quota	25/8/2004	XLIX - 6								
		31/7/2007	1° proroga	19/2/2007	LI - 8								
<b>508</b> CODICE E DENOMINAZIONE DEL PERMESSO	TITOLARI DEL PERMESSO e relative quote di partecipazione (%)	PROVVEDIMENTI CONCERNENTI IL PERMESSO					PERIODO DI VIGENZA	SCADENZA	AREA (Km <sup>q</sup> )	UBICAZIONE DEL PERMESSO			
		Data	Natura del provvedimento	Decorrenza	BUIG								
		19/2/2001	Conferimento	19/2/2001	XLV - 3	1° periodo					14/01/2009	286,94	ABRUZZO (189,44) L'Aquila Chieti MOLISE (97,5) Isernia
		18/7/2001	Assunzione quota	18/6/2001	XLV - 8								
		30/6/2003	Sospensione decorso temporale	22/4/2002	XLVII - 7								
		12/2/2004	Intestazione quota	1/12/2003	XLVIII - 3								
		21/5/2004	Determinazione scadenza vigenza	16/3/2004	XLVIII - 6								
		21/5/2004	Approvazione programma lavoro unitario	21/5/2004	XLVIII - 6								
		7/7/2006	Assunzione quota	16/5/2006	L - 8								
<b>510</b> CODICE E DENOMINAZIONE DEL PERMESSO	TITOLARI DEL PERMESSO e relative quote di partecipazione (%)	PROVVEDIMENTI CONCERNENTI IL PERMESSO					PERIODO DI VIGENZA	SCADENZA	AREA (Km <sup>q</sup> )	UBICAZIONE DEL PERMESSO			
		Data	Natura del provvedimento	Decorrenza	BUIG								
		19/2/2001	Conferimento	19/2/2001	XLV - 3	1° periodo					19/02/2007	58,7	EMILIA ROMAGNA (58,7) Bologna
		27/5/2003	Trasferimento quote e nomina r.u.	17/2/2003	XLVII - 6								
		12/2/2004	Intestazione quota	1/12/2003	XLVIII - 3								
		9/5/2005	Cambio intestazione quota	25/8/2004	XLIX - 6								
<b>SAN VINCENZO</b> Nota: Presentata istanza di proroga pubblicata nel B.U.I.G. Anno LI - N. 2.	EDISON (50) (r.u.) NORTHSUN ITALIA (32,5) PO VALLEY OPERATIONS PTY (17,5)	PROVVEDIMENTI CONCERNENTI IL PERMESSO					PERIODO DI VIGENZA	SCADENZA	AREA (Km <sup>q</sup> )	UBICAZIONE DEL PERMESSO			
		Data	Natura del provvedimento	Decorrenza	BUIG								
		19/2/2001	Conferimento	19/2/2001	XLV - 3	1° periodo					19/02/2007	58,7	EMILIA ROMAGNA (58,7) Bologna
		27/5/2003	Trasferimento quote e nomina r.u.	17/2/2003	XLVII - 6								
		12/2/2004	Intestazione quota	1/12/2003	XLVIII - 3								
		9/5/2005	Cambio intestazione quota	25/8/2004	XLIX - 6								

**ELENCO DEI PERMESSI DI RICERCA ACCORDATI NELLA TERRAFERMA - Aggiornamento 31/agosto/2007**

<b>512</b>	<b>CODICE E DENOMINAZIONE DEL PERMESSO</b> <b>TORRENTE NURE</b> Nota: Presentata istanza di proroga e di riduzione dell'area pubblicata nel B.U.I.G. Anno LI - N. 2.	<b>TITOLARI DEL PERMESSO e relative quote di partecipazione (%)</b> BG GAS INTERNATIONAL BV FILIALE ITALIANA (55) (r.u.) ENI (35) PETROREP ITALIANA (10)	<b>PROVVEDIMENTI CONCERNENTI IL PERMESSO</b> Data 19/2/2001 12/10/2001 25/3/2002 28/11/2003 30/6/2005 Natura del provvedimento Conferimento Trasferimento quota Trasferimento quota e nomina r.u. Cambio intestazione quota	<b>PERIODO DI VIGENZA</b> 1° periodo 3/8/2001 2/1/2002 17/6/2003 1/12/2004	<b>BUIG</b> XLV - 3 XLV - 11 XLVI - 4 XLVII - 12 XLIX - 7	<b>SCADENZA</b> 19/02/2007	<b>AREA (Kmq)</b> 868,2	<b>UBICAZIONE DEL PERMESSO</b> EMILIA ROMAGNA (868,2) Piacenza Parma
<b>514</b>	<b>CODICE E DENOMINAZIONE DEL PERMESSO</b> <b>CASCINA S. PIETRO</b> Nota: Presentata istanza di proroga pubblicata nel B.U.I.G. Anno L - N. 11.	<b>TITOLARI DEL PERMESSO e relative quote di partecipazione (%)</b> NORTHSUN ITALIA (100) (r.u.)	<b>PROVVEDIMENTI CONCERNENTI IL PERMESSO</b> Data 20/2/2001 Natura del provvedimento Conferimento	<b>PERIODO DI VIGENZA</b> 1° periodo 20/2/2001	<b>BUIG</b> XLV - 3	<b>SCADENZA</b> 20/02/2007	<b>AREA (Kmq)</b> 152,22	<b>UBICAZIONE DEL PERMESSO</b> LOMBARDIA (152,22) Milano Lodi Cremona Bergamo
<b>517</b>	<b>CODICE E DENOMINAZIONE DEL PERMESSO</b> <b>CODOGNO</b> Nota: Presentata istanza di proroga e di riduzione dell'area pubblicata nel B.U.I.G. Anno LI - N. 2.	<b>TITOLARI DEL PERMESSO e relative quote di partecipazione (%)</b> EDISON (55) (r.u.) SVILUPPO RISORSE NATURALI (25) COMPAGNIA GENERALE IDROCARBURI (20)	<b>PROVVEDIMENTI CONCERNENTI IL PERMESSO</b> Data 20/2/2001 25/3/2002 25/3/2002 28/11/2003 12/2/2004 10/1/2007 Natura del provvedimento Conferimento Trasferimento quota Trasferimento quota Assunzione quote Cambio intestazione Trasferimenti quote	<b>PERIODO DI VIGENZA</b> 1° periodo 20/2/2001 27/9/2001 2/1/2002 1/9/2003 1/12/2003 3/5/2006	<b>BUIG</b> XLV - 3 XLVI - 4 XLVI - 4 XLVII - 12 XLVIII - 3 LI - 2	<b>SCADENZA</b> 20/02/2007	<b>AREA (Kmq)</b> 624,09	<b>UBICAZIONE DEL PERMESSO</b> EMILIA ROMAGNA (160,6) Piacenza LOMBARDIA (463,49) Pavia Lodi Cremona
<b>518</b>	<b>CODICE E DENOMINAZIONE DEL PERMESSO</b> <b>FINALE EMILIA</b> Nota: Sospeso.	<b>TITOLARI DEL PERMESSO e relative quote di partecipazione (%)</b> FOREST - CMI (100) (r.u.)	<b>PROVVEDIMENTI CONCERNENTI IL PERMESSO</b> Data 20/2/2001 18/6/2002 16/3/2007 Natura del provvedimento Conferimento Trasferimento Sospensione decorso temporale	<b>PERIODO DI VIGENZA</b> 1° periodo 20/2/2001 23/4/2002 11/12/2006	<b>BUIG</b> XLV - 3 XLVI - 7 LI - 4	<b>SCADENZA</b> 20/02/2007	<b>AREA (Kmq)</b> 744,55	<b>UBICAZIONE DEL PERMESSO</b> EMILIA ROMAGNA (744,25) Modena Ferrara Bologna VENETO (0,3) Rovigo
<b>522</b>	<b>CODICE E DENOMINAZIONE DEL PERMESSO</b> <b>FIorenzuola D'ARDA</b> Nota: Presentata istanza di rinuncia pubblicata nel B.U.I.G. Anno LI - N. 9.	<b>TITOLARI DEL PERMESSO e relative quote di partecipazione (%)</b> EDISON (100) (r.u.)	<b>PROVVEDIMENTI CONCERNENTI IL PERMESSO</b> Data 10/7/2002 12/2/2004 Natura del provvedimento Conferimento Cambio intestazione	<b>PERIODO DI VIGENZA</b> 1° periodo 10/7/2002 1/12/2003	<b>BUIG</b> XLVI - 8 XLVIII - 3	<b>SCADENZA</b> 10/07/2008	<b>AREA (Kmq)</b> 348,7	<b>UBICAZIONE DEL PERMESSO</b> EMILIA ROMAGNA (348,7) Piacenza Parma

**ELENCO DEI PERMESSI DI RICERCA ACCORDATI NELLA TERRAFERMA - Aggiornamento 31/agosto/2007**

<b>523</b>	<b>CODICE E DENOMINAZIONE DEL PERMESSO</b> <b>FIUME ARNONE</b>	TITOLARI DEL PERMESSO e relative quote di partecipazione (%) ASCENT RESOURCES ITALIA (40) (r.u.) JKX ITALIA (30) ITALMIN EXPLORATION (30)	PROVVEDIMENTI CONCERNENTI IL PERMESSO Data 10/7/2002 28/10/2004 30/3/2007 Natura del provvedimento Conferimento Trasferimento quota e nomina r.u. Trasferimento quota e nomina r.u.	PERIODO DI VIGENZA 1° periodo XLVI - 8 XLVIII - 11 LI - 4	SCADENZA 10/07/2008	AREA (Kmq) 358,22	UBICAZIONE DEL PERMESSO LAZIO (358,22) Roma
<b>524</b>	<b>CODICE E DENOMINAZIONE DEL PERMESSO</b> <b>ORTONA</b>	TITOLARI DEL PERMESSO e relative quote di partecipazione (%) ENI (100) (r.u.)	PROVVEDIMENTI CONCERNENTI IL PERMESSO Data 10/7/2002 Natura del provvedimento Conferimento	PERIODO DI VIGENZA 1° periodo XLVI - 8	SCADENZA 10/07/2008	AREA (Kmq) 1.40,2	UBICAZIONE DEL PERMESSO ABRUZZO (140,2) Chieti
<b>525</b>	<b>CODICE E DENOMINAZIONE DEL PERMESSO</b> <b>SAN MARCO</b>	TITOLARI DEL PERMESSO e relative quote di partecipazione (%) GROVE ENERGY (100) (r.u.)	PROVVEDIMENTI CONCERNENTI IL PERMESSO Data 10/7/2002 19/2/2003 27/10/2004 Natura del provvedimento Conferimento Trasferimento Trasferimento	PERIODO DI VIGENZA 1° periodo XLVI - 8 XLVII - 3 XLVIII - 11	SCADENZA 10/07/2008	AREA (Kmq) 292,54	UBICAZIONE DEL PERMESSO EMILIA ROMAGNA (292,54) Ravenna Ferrara
<b>526</b>	<b>CODICE E DENOMINAZIONE DEL PERMESSO</b> <b>VERCELLI</b>	TITOLARI DEL PERMESSO e relative quote di partecipazione (%) BG GAS INTERNATIONAL BV FILIALE ITALIANA (50) (r.u.) ENI (50)	PROVVEDIMENTI CONCERNENTI IL PERMESSO Data 10/7/2002 16/4/2003 30/6/2005 Natura del provvedimento Conferimento Trasferimento quota Cambio intestazione quota	PERIODO DI VIGENZA 1° periodo XLVI - 8 XLVII - 5 XLIX - 7	SCADENZA 10/07/2008	AREA (Kmq) 717,89	UBICAZIONE DEL PERMESSO LOMBARDIA (215,45) Pavia PIEMONTE (502,44) Vercelli Novara Alessandria
<b>527</b>	<b>CODICE E DENOMINAZIONE DEL PERMESSO</b> <b>TRINO</b>	TITOLARI DEL PERMESSO e relative quote di partecipazione (%) ENI (50) (r.u.) BG GAS INTERNATIONAL BV FILIALE ITALIANA (50)	PROVVEDIMENTI CONCERNENTI IL PERMESSO Data 8/11/2002 16/7/2003 28/11/2003 24/2/2004 30/6/2005 Natura del provvedimento Conferimento Cambio intestazione quota Trasferimento quota e nomina r.u. Rettifica Cambio intestazione quota	PERIODO DI VIGENZA 1° periodo XLVI - 12 XLVII - 8 XLVII - 12 XLVIII - 3 XLIX - 7	SCADENZA 08/11/2008	AREA (Kmq) 708,01	UBICAZIONE DEL PERMESSO PIEMONTE (708,01) Vercelli Torino Asti Alessandria
<b>528</b>	<b>CODICE E DENOMINAZIONE DEL PERMESSO</b> <b>COLLE GRANATA</b>	TITOLARI DEL PERMESSO e relative quote di partecipazione (%) SOCIETA' COSTRUZIONE CONDOTTE (100) (r.u.)	PROVVEDIMENTI CONCERNENTI IL PERMESSO Data 19/2/2003 11/4/2003 Natura del provvedimento Conferimento Rettifica	PERIODO DI VIGENZA 1° periodo XLVII - 3 XLVII - 5	SCADENZA 19/02/2009	AREA (Kmq) 61,38	UBICAZIONE DEL PERMESSO MOLISE (61,38) Campobasso

**ELENCO DEI PERMESSI DI RICERCA ACCORDATI NELLA TERRAFERMA - Aggiornamento 31/agosto/2007**

<b>529</b>	<b>CODICE E DENOMINAZIONE DEL PERMESSO</b> <b>MALNATE</b>	TITOLARI DEL PERMESSO e relative quote di partecipazione (%) EDISON (100) (r.u.)	PROVVEDIMENTI CONCERNENTI IL PERMESSO Data 19/2/2003 20/5/2003 12/2/2004 Natura del provvedimento Conferimento Assunzione quota Cambio intestazione	PERIODO DI VIGENZA 1° periodo XLVII - 3 XLVII - 6 XLVIII - 3	SCADENZA 19/02/2009	AREA (Kmq) 264,16	UBICAZIONE DEL PERMESSO LOMBARDIA (264,16) Varese Como
<b>530</b>	<b>CODICE E DENOMINAZIONE DEL PERMESSO</b> <b>BORSANO</b>	TITOLARI DEL PERMESSO e relative quote di partecipazione (%) PUMA PETROLEUM (100) (r.u.)	PROVVEDIMENTI CONCERNENTI IL PERMESSO Data 26/11/2003 7/6/2007 Natura del provvedimento Conferimento Trasferimento	PERIODO DI VIGENZA 1° periodo XLVII - 12 LI - 7	SCADENZA 26/11/2009	AREA (Kmq) 317,86	UBICAZIONE DEL PERMESSO LOMBARDIA (317,86) Varese Milano Como
<b>531</b>	<b>CODICE E DENOMINAZIONE DEL PERMESSO</b> <b>MONTE PALLANO</b>	TITOLARI DEL PERMESSO e relative quote di partecipazione (%) FOREST - CMI (90) (r.u.) INTERGIE (10)	PROVVEDIMENTI CONCERNENTI IL PERMESSO Data 13/2/2004 8/6/2006 8/6/2006 10/1/2007 Natura del provvedimento Conferimento Sospensione decorso temporale Trasferimento quota Determinazione scadenza vigenza	PERIODO DI VIGENZA 1° periodo XLVIII - 3 L - 7 L - 7 LI - 2	SCADENZA 02/05/2010	AREA (Kmq) 35,72	UBICAZIONE DEL PERMESSO ABRUZZO (35,72) Chieti
<b>532</b>	<b>CODICE E DENOMINAZIONE DEL PERMESSO</b> <b>SAVIO</b>	TITOLARI DEL PERMESSO e relative quote di partecipazione (%) NORTHERN PETROLEUM LIMITED (100) (r.u.)	PROVVEDIMENTI CONCERNENTI IL PERMESSO Data 13/2/2004 7/7/2006 Natura del provvedimento Conferimento Rettifica	PERIODO DI VIGENZA 1° periodo XLVIII - 3 L - 8	SCADENZA 13/02/2010	AREA (Kmq) 458,92	UBICAZIONE DEL PERMESSO EMILIA ROMAGNA (458,92) Rimini Ravenna Forlì
<b>533</b>	<b>CODICE E DENOMINAZIONE DEL PERMESSO</b> <b>FIUME TARO</b>	TITOLARI DEL PERMESSO e relative quote di partecipazione (%) ENI (100) (r.u.)	PROVVEDIMENTI CONCERNENTI IL PERMESSO Data 24/5/2004 9/5/2005 30/6/2005 11/4/2006 10/1/2007 Natura del provvedimento Conferimento Trasferimento quote e nomina r.u. Cambio intestazione quota Assunzione quota	PERIODO DI VIGENZA 1° periodo XLVIII - 6 XLIX - 6 XLIX - 7 L - 5 LI - 2	SCADENZA 24/05/2010	AREA (Kmq) 443,8	UBICAZIONE DEL PERMESSO EMILIA ROMAGNA (443,8) Piacenza Parma
<b>534</b>	<b>CODICE E DENOMINAZIONE DEL PERMESSO</b> <b>MASSA LOMBARDA</b>	TITOLARI DEL PERMESSO e relative quote di partecipazione (%) FOREST - CMI (100) (r.u.)	PROVVEDIMENTI CONCERNENTI IL PERMESSO Data 24/5/2004 Natura del provvedimento Conferimento	PERIODO DI VIGENZA 1° periodo XLVIII - 6	SCADENZA 24/05/2010	AREA (Kmq) 397,87	UBICAZIONE DEL PERMESSO EMILIA ROMAGNA (397,87) Ravenna Ferrara Bologna

**ELENCO DEI PERMESSI DI RICERCA ACCORDATI NELLA TERRAFERMA - Aggiornamento 31/ agosto/2007**

<b>535</b>	<b>CODICE E DENOMINAZIONE DEL PERMESSO</b> <b>AGUGLIANO</b>	TITOLARI DEL PERMESSO e relative quote di partecipazione (%) INTERGAS PIU' (100) (r.u.)	PROVVEDIMENTI CONCERNENTI IL PERMESSO Data 8/10/2004 30/6/2005 Natura del provvedimento Conferimento Trasferimento	PERIODO DI VIGENZA 1° periodo XLVIII - 11 XLIX - 7	SCADENZA 08/10/2010	AREA (Kmq) 112,28	UBICAZIONE DEL PERMESSO MARCHE (112,28) Ancona
<b>536</b>	<b>CODICE E DENOMINAZIONE DEL PERMESSO</b> <b>CERASA</b>	TITOLARI DEL PERMESSO e relative quote di partecipazione (%) NORTHERN PETROLEUM LIMITED (100) (r.u.)	PROVVEDIMENTI CONCERNENTI IL PERMESSO Data 8/10/2004 7/7/2006 Natura del provvedimento Conferimento Retifica	PERIODO DI VIGENZA 1° periodo XLVIII - 11 L - 8	SCADENZA 08/10/2010	AREA (Kmq) 382,3	UBICAZIONE DEL PERMESSO MARCHE (382,3) Pesaro Ancona
<b>537</b>	<b>CODICE E DENOMINAZIONE DEL PERMESSO</b> <b>GUARDIA VOMANO</b>	TITOLARI DEL PERMESSO e relative quote di partecipazione (%) INTERGAS PIU' (100) (r.u.)	PROVVEDIMENTI CONCERNENTI IL PERMESSO Data 12/7/2005 Natura del provvedimento Conferimento	PERIODO DI VIGENZA 1° periodo XLIX - 8	SCADENZA 12/07/2011	AREA (Kmq) 91,09	UBICAZIONE DEL PERMESSO ABRUZZO (91,09) Teramo
<b>538</b>	<b>CODICE E DENOMINAZIONE DEL PERMESSO</b> <b>NIBBIA</b>	TITOLARI DEL PERMESSO e relative quote di partecipazione (%) NORTHERN PETROLEUM LIMITED (100) (r.u.)	PROVVEDIMENTI CONCERNENTI IL PERMESSO Data 14/4/2005 Natura del provvedimento Conferimento	PERIODO DI VIGENZA 1° periodo XLIX - 9	SCADENZA 14/04/2011	AREA (Kmq) 253,4	UBICAZIONE DEL PERMESSO PIEMONTE (253,4) Novara
<b>539</b>	<b>CODICE E DENOMINAZIONE DEL PERMESSO</b> <b>MONTALBANO</b>	TITOLARI DEL PERMESSO e relative quote di partecipazione (%) VEGA OIL (30) (r.u.) JKX ITALIA (40) GAS NATURAL VENDITA ITALIA (30)	PROVVEDIMENTI CONCERNENTI IL PERMESSO Data 8/9/1953 11/4/2006 24/1/2007 Natura del provvedimento Conferimento Cambio intestazione Trasferimento quota	PERIODO DI VIGENZA 1° periodo XLIX - 10 L - 5 LI - 2	SCADENZA 08/09/2011	AREA (Kmq) 165,04	UBICAZIONE DEL PERMESSO BASILICATA (165,04) Matera
<b>540</b>	<b>CODICE E DENOMINAZIONE DEL PERMESSO</b> <b>LONGASTRINO</b>	TITOLARI DEL PERMESSO e relative quote di partecipazione (%) NORTHERN PETROLEUM LIMITED (100) (r.u.)	PROVVEDIMENTI CONCERNENTI IL PERMESSO Data 24/10/2005 Natura del provvedimento Conferimento	PERIODO DI VIGENZA 1° periodo XLIX - 11	SCADENZA 24/12/2011	AREA (Kmq) 139,72	UBICAZIONE DEL PERMESSO EMILIA ROMAGNA (139,72) Ravenna Ferrara
<b>541</b>	<b>CODICE E DENOMINAZIONE DEL PERMESSO</b> <b>MONTEMARCIANO</b>	TITOLARI DEL PERMESSO e relative quote di partecipazione (%) INTERGAS PIU' (50) (r.u.) SARP (50)	PROVVEDIMENTI CONCERNENTI IL PERMESSO Data 24/2/2006 7/6/2007 Natura del provvedimento Conferimento Trasferimento quota e nomina r.u.	PERIODO DI VIGENZA 1° periodo L - 3 LI - 7	SCADENZA 24/02/2012	AREA (Kmq) 49,4	UBICAZIONE DEL PERMESSO MARCHE (49,4) Ancona

**ELENCO DEI PERMESSI DI RICERCA ACCORDATI NELLA TERRAFERMA - Aggiornamento 31/agosto/2007**

<b>542</b>	<b>CODICE E DENOMINAZIONE DEL PERMESSO</b> <b>MASSERIA GAUDELLA</b>	TITOLARI DEL PERMESSO e relative quote di partecipazione (%) INTERGAS PIU' (100) (r.u.)	PROVVEDIMENTI CONCERNENTI IL PERMESSO Data 27/3/2006 Natura del provvedimento Conferimento	PERIODO DI VIGENZA 1° periodo 27/03/2012	SCADENZA 27/03/2012	AREA (Kmq) 154,21	UBICAZIONE DEL PERMESSO BASILICATA (154,21) Matera
<b>543</b>	<b>CODICE E DENOMINAZIONE DEL PERMESSO</b> <b>CARISIO</b>	TITOLARI DEL PERMESSO e relative quote di partecipazione (%) BG GAS INTERNATIONAL BV FILIALE ITALIANA (95) (r.u.) SOCIETA' COSTRUZIONE CONDOTTE (5)	PROVVEDIMENTI CONCERNENTI IL PERMESSO Data 18/5/2006 Natura del provvedimento Conferimento	PERIODO DI VIGENZA 1° periodo 18/05/2012	SCADENZA 18/05/2012	AREA (Kmq) 728	UBICAZIONE DEL PERMESSO PIEMONTE (728) Vercelli Novara Biella
<b>544</b>	<b>CODICE E DENOMINAZIONE DEL PERMESSO</b> <b>TORRENTE LA VELLA</b>	TITOLARI DEL PERMESSO e relative quote di partecipazione (%) EDISON (60) (r.u.) INTERGAS PIU' (40)	PROVVEDIMENTI CONCERNENTI IL PERMESSO Data 31/5/2006 3/8/2006 Natura del provvedimento Conferimento Rettifica	PERIODO DI VIGENZA 1° periodo 31/05/2012	SCADENZA 31/05/2012	AREA (Kmq) 9,65	UBICAZIONE DEL PERMESSO BASILICATA (9,65) Matera
<b>545</b>	<b>CODICE E DENOMINAZIONE DEL PERMESSO</b> <b>POSTA NUOVA</b>	TITOLARI DEL PERMESSO e relative quote di partecipazione (%) VEGA OIL (100) (r.u.)	PROVVEDIMENTI CONCERNENTI IL PERMESSO Data 3/10/2006 Natura del provvedimento Conferimento	PERIODO DI VIGENZA 1° periodo 03/10/2012	SCADENZA 03/10/2012	AREA (Kmq) 154,55	UBICAZIONE DEL PERMESSO PUGLIA (154,55) Foggia
<b>546</b>	<b>CODICE E DENOMINAZIONE DEL PERMESSO</b> <b>BARDONE</b>	TITOLARI DEL PERMESSO e relative quote di partecipazione (%) GAS PLUS ITALIANA (60) (r.u.) PETROREP ITALIANA (40)	PROVVEDIMENTI CONCERNENTI IL PERMESSO Data 21/5/2007 Natura del provvedimento Conferimento	PERIODO DI VIGENZA 1° periodo 21/05/2013	SCADENZA 21/05/2013	AREA (Kmq) 51,46	UBICAZIONE DEL PERMESSO EMILIA ROMAGNA (51,46) Parma
<b>547</b>	<b>CODICE E DENOMINAZIONE DEL PERMESSO</b> <b>CIVITATAQUANA</b>	TITOLARI DEL PERMESSO e relative quote di partecipazione (%) VEGA OIL (100) (r.u.)	PROVVEDIMENTI CONCERNENTI IL PERMESSO Data 24/7/2007 Natura del provvedimento Conferimento	PERIODO DI VIGENZA 1° periodo 24/07/2013	SCADENZA 24/07/2013	AREA (Kmq) 615,37	UBICAZIONE DEL PERMESSO ABRUZZO (615,37) Teramo Pescara Chieti
<b>548</b>	<b>CODICE E DENOMINAZIONE DEL PERMESSO</b> <b>CORANA</b>	TITOLARI DEL PERMESSO e relative quote di partecipazione (%) ITALMIN EXPLORATION (100) (r.u.)	PROVVEDIMENTI CONCERNENTI IL PERMESSO Data 24/7/2007 Natura del provvedimento Conferimento	PERIODO DI VIGENZA 1° periodo 24/07/2013	SCADENZA 24/07/2013	AREA (Kmq) 476,23	UBICAZIONE DEL PERMESSO PIEMONTE (412,58) Alessandria LOMBARDIA (63,65) Pavia



**ELENCO DEI PERMESSI DI RICERCA ACCORDATI NELLA TERRAFERMA - Aggiornamento 31/agosto/2007**

**682**

CODICE E DENOMINAZIONE DEL PERMESSO	TITOLARI DEL PERMESSO e relative quote di partecipazione (%)	PROVVEDIMENTI CONCERNENTI IL PERMESSO		PERIODO DI VIGENZA	SCADENZA	AREA (Kmq)	UBICAZIONE DEL PERMESSO
		Data	Natura del provvedimento				
<b>SULMONA</b>	INTERGAS PTU' (100) (r.u.)	14/8/2007	Conferimento	14/8/2013	LI - 9	188,7	ABRUZZO (188,7) L'Aquila

**ELENCO DEI PERMESSI DI RICERCA ACCORDATI NEL SOTTOFONDO MARINO - Aggiornamento 31/Agosto/2007**

**PERMESSI DI RICERCA ACCORDATI NEL SOTTOFONDO MARINO**

Leggi 11 gennaio 1957, n. 6, 21 luglio 1967, n. 613 e successive modificazioni, 9 gennaio 1991, n. 9 e Decreto Legislativo 25 novembre 1996, n. 625

Nel sottofondo marino sono vigenti n. 34 PERMESSI DI RICERCA per complessivi 15026,94 Km<sup>2</sup>

Zona marina	Numero permessi	Superficie (Km <sup>2</sup> )
ZONA A	10	1.938,28
ZONA B	6	1.349,41
ZONA C	3	1.911,65
ZONA D	0	393,43
ZONA E	1	724,37
ZONA F	4	2.056,52
ZONA G	10	6.653,28

Nota:  
Nel caso di titoli afferenti a due o più zone finitime, a ciascuna di tali zone viene attribuita la parte di area del titolo minerario ad essa afferente e l'unità mineraria viene attribuita alla zona cui compete la parte maggiore dell'area del titolo medesimo

**ELENCO DEI PERMESSI DI RICERCA ACCORDATI NEL SOTTOFONDO MARINO - Aggiornamento 31/agosto /2007**

549 CODICE E DENOMINAZIONE DEL PERMESSO	TITOLARI DEL PERMESSO e relative quote di partecipazione (%)		PROVVEDIMENTI CONCERNENTI IL PERMESSO		PERIODO DI VIGENZA	SCADENZA	AREA (Kmq)	UBICAZIONE DEL PERMESSO
	ENI (90) (r.u.)	EDISON (10)	Data	Natura del provvedimento				
<b>A.R. 78.RC</b> Nota: Sospeso			16/4/1987	Natura del provvedimento	16/4/1987	16/04/1999	100,02	ZONA A (100,02)
			14/9/1988	Conferimento	14/9/1988			
			11/4/1991	Trasferimento quota	5/12/1990			
			12/3/1992	Trasferimento quota e nomina r.u.	29/7/1991			
			4/8/1993	Trasferimento quota	23/4/1992			
			13/12/1993	Cambio intestazione quota	16/4/1993			
			6/6/1996	1ª proroga	16/4/1996			
			13/2/1998	2ª proroga	1/1/1998			
			23/11/1998	Cambio intestazione quota	29/6/1998			
			22/1/1999	Cambio intestazione quota	16/4/1996			
			8/3/1999	Sospensione decorrenza vigenza	16/4/1996			
			15/9/1999	Rettifica	1/7/1999			
			14/3/2002	Cambio intestazione quota	3/12/1999			
			14/3/2002	Sospensione decorso temporale	14/3/2002			
			12/2/2004	Determinazione data scadenza				
				sospensione vigenza				
				Intestazione quota	1/12/2003			
					XLVIII - 3			
<b>566</b> CODICE E DENOMINAZIONE DEL PERMESSO	TITOLARI DEL PERMESSO e relative quote di partecipazione (%)		PROVVEDIMENTI CONCERNENTI IL PERMESSO		PERIODO DI VIGENZA		UBICAZIONE DEL PERMESSO	
<b>A.R. 80.AG</b> Nota: Sospeso	ENI (100) (r.u.)		17/4/1990	Natura del provvedimento	17/4/1990	17/04/1999	268,88	ZONA A (268,88)
			30/5/1996	Conferimento	17/4/1990			
			13/2/1998	1ª proroga	17/4/1996			
			25/2/1999	Cambio intestazione	1/1/1998			
			14/3/2002	Sospensione decorrenza vigenza	17/4/1996			
			14/3/2002	Sospensione decorso temporale	3/12/1999			
			14/3/2002	Determinazione data scadenza	14/3/2002			
				sospensione vigenza				
					XLIV - 5			
					XL - 6			
					XLII - 3			
					XLIII - 4			
					XLVI - 4			
					XLVI - 4			
					XLIX - 4			
<b>570</b> CODICE E DENOMINAZIONE DEL PERMESSO	TITOLARI DEL PERMESSO e relative quote di partecipazione (%)		PROVVEDIMENTI CONCERNENTI IL PERMESSO		PERIODO DI VIGENZA		UBICAZIONE DEL PERMESSO	
<b>A.R. 81.FR</b> Nota: Sospeso	ENI (85) (r.u.)	INTERGAS PIU' (15)	11/9/1990	Natura del provvedimento	11/9/1990	11/09/999	101,76	ZONA A (101,76)
			21/9/1992	Conferimento	23/6/1992			
			14/6/1996	Trasferimento quota e nomina r.u.	1/1/1996			
			14/6/1996	Trasferimento quota	23/1/1996			
			21/10/1996	Cambio intestazione quota	11/9/1996			
			13/9/1998	1ª proroga	1/1/1998			
			25/2/1999	Cambio intestazione quota	11/9/1996			
			5/4/2002	Sospensione decorrenza vigenza	29/11/2001			
			30/6/2005	Trasferimento quota	26/4/2005			
					XXXIV - 10			
					XXXV - 10			
					XL - 7			
					XL - 7			
					XL - 11			
					XLII - 3			
					XLIII - 4			
					XLVI - 12			
					XLIX - 7			

**ELENCO DEI PERMESSI DI RICERCA ACCORDATI NEL SOTTOFONDO MARINO - Aggiornamento 31/agosto/2007**

CODICE E DENOMINAZIONE DEL PERMESSO	TITOLARI DEL PERMESSO e relative quote di partecipazione (%)		PROVVEDIMENTI CONCERNENTI IL PERMESSO		PERIODO DI VIGENZA	SCADENZA	AREA (Kmq)	UBICAZIONE DEL PERMESSO
	Data	Natura del provvedimento	Decorrenza	BUIG				
<b>607</b> <b>B.R250.AG</b>	ENI (100) (r.u.)		21/9/1994 13/2/1998 16/11/2000 22/10/2003	Natura del provvedimento Conferimento Cambio intestazione 1ª proroga 2ª proroga	2ª proroga XXVIII - 10 XLII - 3 XLIV - 12 XLVII - 11	21/09/2006	137,93	ZONA B (137,93)
<b>617</b>	TITOLARI DEL PERMESSO e relative quote di partecipazione (%)		PROVVEDIMENTI CONCERNENTI IL PERMESSO		PERIODO DI VIGENZA	SCADENZA	AREA (Kmq)	UBICAZIONE DEL PERMESSO
<b>F.R 26.AG</b>	ENI (100) (r.u.)		2/1/1995 20/9/1995 13/2/1998 16/11/1999 20/3/2000 18/4/2001 18/4/2001 20/4/2001 16/6/2005	Natura del provvedimento Conferimento Trasferimento quota e nomina r.u. Cambio intestazione quota Approvazione programma lavoro unitario Cambio intestazione quota 1ª proroga e riduzione Assunzione quota Cambio intestazione quota 2ª proroga e riduzione	2/1/1995 31/7/1995 1/1/1998 16/11/1999 1/1/2000 2/1/2001 20/2/2001 1/10/2000 2/1/2004	02/01/2007	233,14	ZONA F (233,14)
<b>625</b>	TITOLARI DEL PERMESSO e relative quote di partecipazione (%)		PROVVEDIMENTI CONCERNENTI IL PERMESSO		PERIODO DI VIGENZA	SCADENZA	AREA (Kmq)	UBICAZIONE DEL PERMESSO
<b>A.R 87.AG</b> Nota: Sospeso	ENI (100) (r.u.)		1/12/1995 13/2/1998 11/2/1999 14/3/2002 14/3/2002	Natura del provvedimento Conferimento Cambio intestazione Sospensione decorso temporale Sospensione decorso temporale Determinazione data scadenza sospensione vigenza	1/12/1995 1/1/1998 1/12/1995 3/12/1999 14/3/2002 XL - 1 XLII - 3 XLIII - 3 XLVI - 4 XLVI - 4	01/12/2001	279,45	ZONA A (279,45)
<b>638</b>	TITOLARI DEL PERMESSO e relative quote di partecipazione (%)		PROVVEDIMENTI CONCERNENTI IL PERMESSO		PERIODO DI VIGENZA	SCADENZA	AREA (Kmq)	UBICAZIONE DEL PERMESSO
<b>A.R 91.EA</b> Nota: Sospeso	ENI (100) (r.u.)		1/8/1997 11/2/1999 14/3/2002 14/3/2002	Natura del provvedimento Attribuzione Sospensione decorso temporale Sospensione decorso temporale Determinazione data scadenza sospensione vigenza	1/1/1997 1/1/1997 3/12/1999 14/3/2002 XLI - 10 XLIII - 3 XLVI - 4 XLVI - 4	01/01/2003	136,17	ZONA A (136,17)
<b>639</b>	TITOLARI DEL PERMESSO e relative quote di partecipazione (%)		PROVVEDIMENTI CONCERNENTI IL PERMESSO		PERIODO DI VIGENZA	SCADENZA	AREA (Kmq)	UBICAZIONE DEL PERMESSO
<b>A.R 92.EA</b> Nota: Sospeso	ENI (100) (r.u.)		10/9/1997 12/2/1999 14/3/2002 14/3/2002	Natura del provvedimento Attribuzione Sospensione decorso temporale Sospensione decorso temporale Determinazione data scadenza sospensione vigenza	1/1/1997 1/1/1997 3/12/1999 14/3/2002 XLI - 10 XLIII - 3 XLVI - 4 XLVI - 4	01/01/2003	214,2	ZONA A (214,2)

**ELENCO DEI PERMESSI DI RICERCA ACCORDATI NEL SOTTOFONDO MARINO - Aggiornamento 31/agosto /2007**

<b>640</b>	<b>CODICE E DENOMINAZIONE DEL PERMESSO</b> <b>A.R. 93.EA</b> Nota: Sospeso	TITOLARI DEL PERMESSO e relative quote di partecipazione (%) ENI (100) (r.u.)	PROVVEDIMENTI CONCERNENTI IL PERMESSO Data 10/9/1997 12/2/1999 14/3/2002 14/3/2002 Natura del provvedimento Attribuzione Sospensione decorso temporale Sospensione decorso temporale Determinazione data scadenza sospensione vigenza	Decorrenza 1/1/1997 1/1/1997 3/12/1999 14/3/2002	BUIG XLI - 10 XLIII - 3 XLVI - 4 XLVI - 4	PERIODO DI VIGENZA 1° periodo	SCADENZA 01/01/2003	AREA (Kmq) 157,16	UBICAZIONE DEL PERMESSO ZONA A (157,16)
<b>641</b>	<b>CODICE E DENOMINAZIONE DEL PERMESSO</b> <b>A.R. 95.EA</b>	TITOLARI DEL PERMESSO e relative quote di partecipazione (%) ENI (100) (r.u.)	PROVVEDIMENTI CONCERNENTI IL PERMESSO Data 16/6/1998 11/3/1999 11/10/2000 Natura del provvedimento Attribuzione Sospensione decorrenza vigenza Determinazione scadenza vigenza	Decorrenza 1/1/1997 1/2/1997 19/9/2000	BUIG XLII - 6 XLIII - 4 XLIV - 11	PERIODO DI VIGENZA 1° periodo	SCADENZA 20/08/2006	AREA (Kmq) 149,69	UBICAZIONE DEL PERMESSO ZONA A (149,69)
<b>645</b>	<b>CODICE E DENOMINAZIONE DEL PERMESSO</b> <b>A.R. 96.AG</b>	TITOLARI DEL PERMESSO e relative quote di partecipazione (%) ENI (100) (r.u.)	PROVVEDIMENTI CONCERNENTI IL PERMESSO Data 18/9/1998 1/10/2004 Natura del provvedimento Conferimento Proroga e riduzione	Decorrenza 18/9/1998 18/9/2004	BUIG XLII - 10 XLVIII - 11	PERIODO DI VIGENZA 1ª proroga	SCADENZA 18/09/2007	AREA (Kmq) 245,12	UBICAZIONE DEL PERMESSO ZONA A (245,12)
<b>647</b>	<b>CODICE E DENOMINAZIONE DEL PERMESSO</b> <b>A.R. 97.AG</b>	TITOLARI DEL PERMESSO e relative quote di partecipazione (%) ENI (60) (r.u.) EDISON (40)	PROVVEDIMENTI CONCERNENTI IL PERMESSO Data 26/10/1998 12/2/2004 19/4/2005 Natura del provvedimento Conferimento Intestazione quota 1ª proroga e riduzione	Decorrenza 26/10/1998 1/12/2003 26/10/2004	BUIG XLII - 11 XLVIII - 3 XLIX - 5	PERIODO DI VIGENZA 1ª proroga	SCADENZA 26/10/2007	AREA (Kmq) 285,83	UBICAZIONE DEL PERMESSO ZONA A (285,83)
<b>648</b>	<b>CODICE E DENOMINAZIONE DEL PERMESSO</b> <b>B.R260.AG</b>	TITOLARI DEL PERMESSO e relative quote di partecipazione (%) ENI (51) (r.u.) EDISON (49)	PROVVEDIMENTI CONCERNENTI IL PERMESSO Data 18/11/1998 12/2/2004 2/3/2005 Natura del provvedimento Conferimento Intestazione quota 1ª proroga	Decorrenza 18/11/1998 1/12/2003 18/11/2004	BUIG XLII - 12 XLVIII - 3 XLIX - 4	PERIODO DI VIGENZA 1ª proroga	SCADENZA 18/11/2007	AREA (Kmq) 36,95	UBICAZIONE DEL PERMESSO ZONA B (36,95)

**ELENCO DEI PERMESSI DI RICERCA ACCORDATI NEL SOTTOFONDO MARINO - Aggiornamento 31/agosto/2007**

656	CODICE E DENOMINAZIONE DEL PERMESSO	TITOLARI DEL PERMESSO e relative quote di partecipazione (%)	PROVVEDIMENTI CONCERNENTI IL PERMESSO		PERIODO DI VIGENZA	SCADENZA	AREA (Kmq)	UBICAZIONE DEL PERMESSO
			Data	Natura del provvedimento				
<b>G.R. 14.AG</b>		ENI (60) (r.u.) EDISON (40)	8/11/1999	Conferimento	1 <sup>a</sup> proroga	08/11/2008	636,54	ZONA G (629,98) ZONA C (6,56)
			23/4/2001	Trasferimento quote				
			25/3/2002	Trasferimento quota				
			25/3/2002	Trasferimento quota				
			19/9/2003	Approvazione programma lavoro unitario				
			12/2/2004	Intestazione quota				
			30/6/2005	Cambio intestazione quota				
			2/11/2005	Approvazione programma lavoro unitario				
			2/11/2005	1 <sup>a</sup> proroga e riduzione				
			27/1/2006	Trasferimento quota e nomina r.u.				
<b>657</b>	CODICE E DENOMINAZIONE DEL PERMESSO	ENI (60) (r.u.) EDISON (40)	9/11/1999	Conferimento	1 <sup>a</sup> proroga	09/11/2008	642,9	ZONA G (509,78) ZONA C (133,12)
			20/4/2001	Trasferimento quote				
			25/3/2002	Trasferimento quota				
			25/3/2002	Trasferimento quota				
			19/9/2003	Approvazione programma lavoro unitario				
			12/2/2004	Intestazione quota				
			30/6/2005	Cambio intestazione quota				
			31/10/2005	Approvazione programma lavoro unitario				
			31/10/2005	1 <sup>a</sup> proroga e riduzione				
			30/1/2006	Trasferimento quota e nomina r.u.				
<b>659</b>	CODICE E DENOMINAZIONE DEL PERMESSO	ENI (100) (r.u.)	26/11/1999	Conferimento	1 <sup>a</sup> proroga	26/11/2008	347,3	ZONA B (347,3)
			12/5/2003	Assunzione quota				
			31/1/2006	1 <sup>a</sup> proroga e riduzione				
			26/11/1999	Conferimento				
			29/4/2003	Assunzione quota				
			26/11/2005	1 <sup>a</sup> proroga e riduzione				
			4/5/2001	Conferimento				
			4/5/2001	1 <sup>o</sup> periodo				
			04/05/2007	1 <sup>o</sup> periodo				
			429,3	ZONA B (429,3)				

Nota: Presentata istanza di proroga e di riduzione dell'area pubblicata nel B.U.I.G. Anno LI - N. 4.

**ELENCO DEI PERMESSI DI RICERCA ACCORDATI NEL SOTTOFONDO MARINO - Aggiornamento 31/agosto/2007**

<b>665</b>	<b>CODICE E DENOMINAZIONE DEL PERMESSO</b> <b>F.R38.AG</b>	<b>TITOLARI DEL PERMESSO e relative quote di partecipazione (%)</b> ENI (100) (r.u.)	<b>PROVVEDIMENTI CONCERNENTI IL PERMESSO</b> Data 30/4/2002 26/3/2003 Natura del provvedimento Conferimento Assunzione quota	<b>PERIODO DI VIGENZA</b> 1° periodo 30/04/2008	<b>AREA (Kmq)</b> 747,67	<b>UBICAZIONE DEL PERMESSO</b> ZONA F (712,05) ZONA D (35,62)
<b>666</b>	<b>CODICE E DENOMINAZIONE DEL PERMESSO</b> <b>G.R16.PU</b>	<b>TITOLARI DEL PERMESSO e relative quote di partecipazione (%)</b> GROVE ENERGY (100) (r.u.)	<b>PROVVEDIMENTI CONCERNENTI IL PERMESSO</b> Data 11/11/2002 22/4/2003 27/10/2004 Natura del provvedimento Conferimento Trasferimento Trasferimento	<b>PERIODO DI VIGENZA</b> 1° periodo 11/11/2008	<b>AREA (Kmq)</b> 665,31	<b>UBICAZIONE DEL PERMESSO</b> ZONA G (665,31)
<b>667</b>	<b>CODICE E DENOMINAZIONE DEL PERMESSO</b> <b>G.R15.PU</b>	<b>TITOLARI DEL PERMESSO e relative quote di partecipazione (%)</b> GROVE ENERGY (100) (r.u.)	<b>PROVVEDIMENTI CONCERNENTI IL PERMESSO</b> Data 12/11/2002 22/4/2003 27/10/2004 Natura del provvedimento Conferimento Trasferimento Trasferimento	<b>PERIODO DI VIGENZA</b> 1° periodo 12/11/2008	<b>AREA (Kmq)</b> 657,19	<b>UBICAZIONE DEL PERMESSO</b> ZONA G (657,19)
<b>668</b>	<b>CODICE E DENOMINAZIONE DEL PERMESSO</b> <b>C.R146.NP</b>	<b>TITOLARI DEL PERMESSO e relative quote di partecipazione (%)</b> NORTHERN PETROLEUM LIMITED (100) (r.u.)	<b>PROVVEDIMENTI CONCERNENTI IL PERMESSO</b> Data 28/9/2004 4/7/2006 Natura del provvedimento Conferimento Rettificazione	<b>PERIODO DI VIGENZA</b> 1° periodo 28/09/2010	<b>AREA (Kmq)</b> 620,31	<b>UBICAZIONE DEL PERMESSO</b> ZONA C (620,31)
<b>669</b>	<b>CODICE E DENOMINAZIONE DEL PERMESSO</b> <b>C.R147.NP</b>	<b>TITOLARI DEL PERMESSO e relative quote di partecipazione (%)</b> NORTHERN PETROLEUM LIMITED (100) (r.u.)	<b>PROVVEDIMENTI CONCERNENTI IL PERMESSO</b> Data 30/9/2004 Natura del provvedimento Conferimento	<b>PERIODO DI VIGENZA</b> 1° periodo 30/09/2010	<b>AREA (Kmq)</b> 637,18	<b>UBICAZIONE DEL PERMESSO</b> ZONA C (452,18) ZONA G (185)
<b>670</b>	<b>CODICE E DENOMINAZIONE DEL PERMESSO</b> <b>E.R51.NP</b>	<b>TITOLARI DEL PERMESSO e relative quote di partecipazione (%)</b> NORTHERN PETROLEUM LIMITED (100) (r.u.)	<b>PROVVEDIMENTI CONCERNENTI IL PERMESSO</b> Data 4/10/2004 4/7/2006 Natura del provvedimento Conferimento Rettificazione	<b>PERIODO DI VIGENZA</b> 1° periodo 04/10/2010	<b>AREA (Kmq)</b> 724,37	<b>UBICAZIONE DEL PERMESSO</b> ZONA E (724,37)
<b>671</b>	<b>CODICE E DENOMINAZIONE DEL PERMESSO</b> <b>B.R268.RG</b>	<b>TITOLARI DEL PERMESSO e relative quote di partecipazione (%)</b> VEGA OIL (60) (r.u.) PETROCELTIC ELSA (40)	<b>PROVVEDIMENTI CONCERNENTI IL PERMESSO</b> Data 24/3/2005 11/4/2006 6/11/2006 Natura del provvedimento Conferimento Cambio intestazione Trasferimento quota e nomina r.u.	<b>PERIODO DI VIGENZA</b> 1° periodo 24/03/2011	<b>AREA (Kmq)</b> 126,68	<b>UBICAZIONE DEL PERMESSO</b> ZONA B (126,68)

**ELENCO DEI PERMESSI DI RICERCA ACCORDATI NEL SOTTOFONDO MARINO - Aggiornamento 31/agosto /2007**

<b>672</b>	<b>CODICE E DENOMINAZIONE DEL PERMESSO</b> <b>G.R17.NP</b>	<b>TITOLARI DEL PERMESSO e relative quote di partecipazione (%)</b> NORTHERN PETROLEUM LIMITED (100) (r.u.)	<b>PROVVEDIMENTI CONCERNENTI IL PERMESSO</b> Natura del provvedimento Conferimento Rettifica	<b>PERIODO DI VIGENZA</b> 1° periodo	<b>SCADENZA</b> 24/03/2011	<b>AREA (Kmq)</b> 708,62	<b>UBICAZIONE DEL PERMESSO</b> ZONA G (708,62)
<b>673</b>	<b>CODICE E DENOMINAZIONE DEL PERMESSO</b> <b>B.R269.GC</b>	<b>TITOLARI DEL PERMESSO e relative quote di partecipazione (%)</b> INTERGAS PIU' (100) (r.u.)	<b>PROVVEDIMENTI CONCERNENTI IL PERMESSO</b> Natura del provvedimento Conferimento Trasferimento	<b>PERIODO DI VIGENZA</b> 1° periodo	<b>SCADENZA</b> 05/05/2011	<b>AREA (Kmq)</b> 271,25	<b>UBICAZIONE DEL PERMESSO</b> ZONA B (271,25)
<b>674</b>	<b>CODICE E DENOMINAZIONE DEL PERMESSO</b> <b>G.R18.NP</b>	<b>TITOLARI DEL PERMESSO e relative quote di partecipazione (%)</b> NORTHERN PETROLEUM LIMITED (100) (r.u.)	<b>PROVVEDIMENTI CONCERNENTI IL PERMESSO</b> Natura del provvedimento Conferimento Rettifica	<b>PERIODO DI VIGENZA</b> 1° periodo	<b>SCADENZA</b> 10/05/2011	<b>AREA (Kmq)</b> 736,88	<b>UBICAZIONE DEL PERMESSO</b> ZONA G (736,88)
<b>675</b>	<b>CODICE E DENOMINAZIONE DEL PERMESSO</b> <b>G.R19.NP</b>	<b>TITOLARI DEL PERMESSO e relative quote di partecipazione (%)</b> NORTHERN PETROLEUM LIMITED (100) (r.u.)	<b>PROVVEDIMENTI CONCERNENTI IL PERMESSO</b> Natura del provvedimento Conferimento Rettifica	<b>PERIODO DI VIGENZA</b> 1° periodo	<b>SCADENZA</b> 11/05/2011	<b>AREA (Kmq)</b> 709,61	<b>UBICAZIONE DEL PERMESSO</b> ZONA G (709,61)
<b>676</b>	<b>CODICE E DENOMINAZIONE DEL PERMESSO</b> <b>C.R148.VG</b>	<b>TITOLARI DEL PERMESSO e relative quote di partecipazione (%)</b> VEGA OIL (100) (r.u.)	<b>PROVVEDIMENTI CONCERNENTI IL PERMESSO</b> Natura del provvedimento Conferimento	<b>PERIODO DI VIGENZA</b> 1° periodo	<b>SCADENZA</b> 27/11/2006	<b>AREA (Kmq)</b> 336,98	<b>UBICAZIONE DEL PERMESSO</b> ZONA C (336,98)
<b>677</b>	<b>CODICE E DENOMINAZIONE DEL PERMESSO</b> <b>G.R20.NP</b>	<b>TITOLARI DEL PERMESSO e relative quote di partecipazione (%)</b> NORTHERN PETROLEUM LIMITED (100) (r.u.)	<b>PROVVEDIMENTI CONCERNENTI IL PERMESSO</b> Natura del provvedimento Conferimento	<b>PERIODO DI VIGENZA</b> 1° periodo	<b>SCADENZA</b> 14/02/2013	<b>AREA (Kmq)</b> 743,81	<b>UBICAZIONE DEL PERMESSO</b> ZONA C (230,2) ZONA G (513,61)
<b>678</b>	<b>CODICE E DENOMINAZIONE DEL PERMESSO</b> <b>G.R21.NP</b>	<b>TITOLARI DEL PERMESSO e relative quote di partecipazione (%)</b> NORTHERN PETROLEUM LIMITED (100) (r.u.)	<b>PROVVEDIMENTI CONCERNENTI IL PERMESSO</b> Natura del provvedimento Conferimento	<b>PERIODO DI VIGENZA</b> 1° periodo	<b>SCADENZA</b> 14/02/2013	<b>AREA (Kmq)</b> 742,7	<b>UBICAZIONE DEL PERMESSO</b> ZONA G (742,7)



**ELENCO DEI PERMESSI DI RICERCA ACCORDATI NEL SOTTOFONDO MARINO - Aggiornamento 31/agosto/2007**

<b>679</b>	<b>CODICE E DENOMINAZIONE DEL PERMESSO</b> <b>G.R22.NP</b>	<b>TITOLARI DEL PERMESSO e relative quote di partecipazione (%)</b> NORTHERN PETROLEUM LIMITED (100) (r.u.)	<b>PROVVEDIMENTI CONCERNENTI IL PERMESSO</b> Data 14/2/2007 Natura del provvedimento Conferimento	<b>PERIODO DI VIGENZA</b> Decorrenza 14/2/2007 BUIG LI - 3	<b>SCADENZA</b> 14/02/2013	<b>AREA (Kmq)</b> 736,9	<b>UBICAZIONE DEL PERMESSO</b> ZONA C (132,3) ZONA G (594,6)
<b>680</b>	<b>CODICE E DENOMINAZIONE DEL PERMESSO</b> <b>F.R39.NP</b>	<b>TITOLARI DEL PERMESSO e relative quote di partecipazione (%)</b> NORTHERN PETROLEUM LIMITED (100) (r.u.)	<b>PROVVEDIMENTI CONCERNENTI IL PERMESSO</b> Data 21/6/2007 Natura del provvedimento Conferimento	<b>PERIODO DI VIGENZA</b> Decorrenza 21/6/2007 BUIG LI - 7	<b>SCADENZA</b> 21/06/2013	<b>AREA (Kmq)</b> 734,5	<b>UBICAZIONE DEL PERMESSO</b> ZONA D (135) ZONA F (599,5)
<b>681</b>	<b>CODICE E DENOMINAZIONE DEL PERMESSO</b> <b>F.R40.NP</b>	<b>TITOLARI DEL PERMESSO e relative quote di partecipazione (%)</b> NORTHERN PETROLEUM LIMITED (100) (r.u.)	<b>PROVVEDIMENTI CONCERNENTI IL PERMESSO</b> Data 22/6/2007 Natura del provvedimento Conferimento	<b>PERIODO DI VIGENZA</b> Decorrenza 22/6/2007 BUIG LI - 7	<b>SCADENZA</b> 22/06/2013	<b>AREA (Kmq)</b> 734,64	<b>UBICAZIONE DEL PERMESSO</b> ZONA D (222,81) ZONA F (511,83)

**ELENCO DELLE CONCESSIONI DI COLTIVAZIONE ACCORDATE NELLA TERRAFERMA - Aggiornamento 31/agosto/2007**

**CONCESSIONI DI COLTIVAZIONE ACCORDATE NELLA TERRAFERMA**

Leggi 21 luglio 1967, n. 613 e successive modificazioni, 9 gennaio 1991, n. 9 e Decreto Legislativo 25 novembre 1996, n. 625

Nella terraferma sono vigenti n. 116 CONCESSIONI DI COLTIVAZIONE per complessivi 8919,78 Km<sup>2</sup>

Regione	Numero concessioni	Superficie (Km <sup>2</sup> )
ABRUZZO	6	491,20
BASILICATA	21	2.120,89
CALABRIA	2	103,43
CAMPANIA	1	347,30
EMILIA ROMAGNA	34	1.589,78
LAZIO	1	41,14
LOMBARDIA	12	973,66
MARCHE	17	1.107,06
MOLISE	4	336,19
PIEMONTE	1	77,71
PUGLIA	14	1.253,31
TOSCANA	2	307,84
VENETO	1	164,32
ZONA A	0	5,95

Nota:  
Nel caso di titoli afferenti a due o più regioni limitime, a ciascuna di tali regioni viene attribuita la parte di area del titolo minerario ad essa afferente e l'unità mineraria viene attribuita alla regione cui compete la parte maggiore dell'area del titolo medesimo

**ELENCO DELLE CONCESSIONI DI COLTIVAZIONE ACCORDATE NELLA TERRAFERMA - Aggiornamento 31/agosto/2007**

CODICE E DENOMINAZIONE DELLA CONCESSIONE	TITOLARI DELLA CONCESSIONE e relative quote di partecipazione (%)	PROVVEDIMENTI CONCERNENTI LA CONCESSIONE		PERIODO DI VIGENZA	SCADENZA	AREA (Kmq)	UBICAZIONE DELLA CONCESSIONE
		Data	Natura del provvedimento				
<b>703</b> <b>GRECCHIA</b>	CH4 LIZZANO (100) (r.u.)	12/10/1936	Natura del provvedimento	BUIG	12/10/2006	0,16	EMILIA ROMAGNA (0,16) Bologna
		12/10/1936	Conferimento	XLVII -	-		
		24/1/1953	Trasferimento	XLVII - 13			
		1/8/1959	Assoggettamento L. 6/57	III - 11			
		24/5/1963	Riassoggettamento R.D. 1443/27	VII - 9			
		30/10/1967	Rinnovo	XI - 4			
		18/3/1976	Trasferimento	XX - 6			
		21/9/1987	Rinnovo	XXXI - 11			
		26/6/1989	Rettifica	XXXIII - 7			
		20/8/1998	Riassoggettamento L. 6/57	XLII - 9			
<b>704</b>							
<b>CODICE E DENOMINAZIONE DELLA CONCESSIONE</b>	<b>TITOLARI DELLA CONCESSIONE e relative quote di partecipazione (%)</b>	<b>PROVVEDIMENTI CONCERNENTI LA CONCESSIONE</b>		<b>PERIODO DI VIGENZA</b>	<b>SCADENZA</b>	<b>AREA (Kmq)</b>	<b>UBICAZIONE DELLA CONCESSIONE</b>
<b>BARIGAZZO</b>	IDROELETTRICA ALTMODENESE SIAM (100) (r.u.)	23/11/1936	Natura del provvedimento	BUIG	22/11/2011	1,4321	EMILIA ROMAGNA (1,4321) Modena
		23/11/1936	Conferimento	XLVII -	-		
		30/12/1959	Rinnovo	IV - 3			
		30/12/1959	Rinnovo	IV - 3			
		24/5/1963	Assoggettamento L. 6/57	VII - 9			
		7/1/1977	Riassoggettamento R.D. 1443/27	VII - 9			
		1/4/1994	Rinnovo	XXI - 2			
		20/8/1998	Rinnovo	XXXVIII - 5			
			Riassoggettamento L. 6/57	XLII - 9			
<b>706</b>							
<b>CODICE E DENOMINAZIONE DELLA CONCESSIONE</b>	<b>TITOLARI DELLA CONCESSIONE e relative quote di partecipazione (%)</b>	<b>PROVVEDIMENTI CONCERNENTI LA CONCESSIONE</b>		<b>PERIODO DI VIGENZA</b>	<b>SCADENZA</b>	<b>AREA (Kmq)</b>	<b>UBICAZIONE DELLA CONCESSIONE</b>
<b>VETTA</b>	IDROELETTRICA ALTMODENESE SIAM (100) (r.u.)	28/4/1937	Natura del provvedimento	BUIG	28/04/2012	1,6179	EMILIA ROMAGNA (1,6179) Modena
		28/4/1937	Conferimento	XLVII -	-		
		5/3/1960	Assoggettamento L. 6/57	IV - 6			
		24/5/1963	Proroga	VII - 9			
		24/5/1963	Riassoggettamento R.D. 1443/27	VII - 9			
		11/8/1967	Rinnovo	XI - 11			
		3/3/1978	Rinnovo	XXII - 4			
		1/4/1994	Rinnovo	XXXVIII - 5			
		20/8/1998	Riassoggettamento L. 6/57	XLII - 9			

**ELENCO DELLE CONCESSIONI DI COLTIVAZIONE ACCORDATE NELLA TERRAFERMA - Aggiornamento 31/agosto/2007**

707	CODICE E DENOMINAZIONE DELLA CONCESSIONE	TITOLARI DELLA CONCESSIONE e relative quote di partecipazione (%)	PROVVEDIMENTI CONCERNENTI LA CONCESSIONE		PERIODO DI VIGENZA	SCADENZA	AREA (Kmq)	UBICAZIONE DELLA CONCESSIONE
			Data	Natura del provvedimento				
	<b>SALGASTRI</b>	LAZZI GAS (100) (r.u.)	24/10/1938	Conferimento	24/10/1938	24/10/2008	11,45	EMILIA ROMAGNA (11,45) Bologna
			8/10/1943	Ampliamento	8/10/1943			
			6/6/1960	Assoggettamento L. 6/57	13/2/1957			
			6/6/1960	Trasferimento	6/6/1960			
			23/10/1961	Riduzione	23/10/1961			
			31/7/1962	Riduzione	31/7/1962			
			24/5/1963	Riassoggettamento R.D. 1443/27	23/8/1962			
			5/12/1968	Rinnovo	24/10/1968			
			1/4/1994	Rinnovo	24/10/1983			
			1/4/1994	Cambio intestazione	28/11/1990			
			20/8/1998	Riassoggettamento L. 6/57	1/1/1997			
			11/9/2006	Proroga	24/10/2003			

709	CODICE E DENOMINAZIONE DELLA CONCESSIONE	TITOLARI DELLA CONCESSIONE e relative quote di partecipazione (%)	PROVVEDIMENTI CONCERNENTI LA CONCESSIONE		PERIODO DI VIGENZA	SCADENZA	AREA (Kmq)	UBICAZIONE DELLA CONCESSIONE
			Data	Natura del provvedimento				
	<b>TRIGNANO</b>	TURCHI MAURIZIO (100) (r.u.)	18/3/1955	Conferimento	18/3/1955	19/03/2010	0,67	EMILIA ROMAGNA (0,67) Modena
			30/12/1959	Assoggettamento L. 6/57	13/2/1957			
			24/5/1963	Riassoggettamento R.D. 1443/27	23/8/1962			
			22/4/1971	Rinnovo	18/3/1970			
			23/3/1981	Rinnovo	18/3/1980			
			11/11/1986	Trasferimento titolarità	11/11/1986			
			1/4/1994	Rinnovo	19/3/1990			
			31/1/1996	Rinnovo	19/3/1995			
			20/8/1998	Riassoggettamento L. 6/57	1/1/1997			
			25/6/2007	Proroga	19/3/2005			

711	CODICE E DENOMINAZIONE DELLA CONCESSIONE	TITOLARI DELLA CONCESSIONE e relative quote di partecipazione (%)	PROVVEDIMENTI CONCERNENTI LA CONCESSIONE		PERIODO DI VIGENZA	SCADENZA	AREA (Kmq)	UBICAZIONE DELLA CONCESSIONE
			Data	Natura del provvedimento				
	<b>POZZA</b>	CH4 LIZZANO (100) (r.u.)	30/12/1959	Assoggettamento R.D. 1443/27	30/12/1959	30/12/1999	3,09	EMILIA ROMAGNA (3,09) Bologna
			30/12/1959	Conferimento	30/12/1959			
			18/3/1976	Trasferimento titolarità	18/3/1976			
			1/8/1980	Rinnovo	30/12/1979			
			20/8/1998	Riassoggettamento L. 6/57	1/1/1997			

Nota: Presentata istanza di rinnovo pubblicata nel B.U.I.G. Anno 44 - N. 1.  
Presentata istanza di proroga pubblicata nel B.U.I.G. Anno 49 - N. 2.

**ELENCO DELLE CONCESSIONI DI COLTIVAZIONE ACCORDATE NELLA TERRAFERMA - Aggiornamento 31/agosto/2007**

CODICE E DENOMINAZIONE DELLA CONCESSIONE	TITOLARI DELLA CONCESSIONE e relative quote di partecipazione (%)	PROVVEDIMENTI CONCERNENTI LA CONCESSIONE		PERIODO DI VIGENZA	SCADENZA	AREA (Kmq)	UBICAZIONE DELLA CONCESSIONE
		Data	Natura del provvedimento				
<b>CA' BELLAVISTA</b> Nota: Presentata istanza di proroga pubblicata nel B.U.I.G. Anno XLVIII - N. 12.	LAZZI GAS (100) (r.u.)	26/4/1960	Decorrenza	26/4/1960	26/01/2005	1,54	EMILIA ROMAGNA (1,54) Bologna
			Conferimento	26/4/1960			
		24/5/1963	Assoggettamento R.D. 1443/27	23/8/1962			
		18/3/1980	Rinnovo	26/4/1980			
		1/4/1994	Rinnovo	26/4/1990			
		1/4/1994	Cambio intestazione	28/11/1990			
20/8/1998	Riassoggettamento L. 6/57	1/1/1997	XLII - 9				
3/6/2003	Proroga	26/1/2000	XLVII - 7				
<b>712</b>							
<b>GAGGIOLA</b>	LAZZI GAS (100) (r.u.)	30/4/1960	Decorrenza	30/4/1960	30/04/2010	9,06	EMILIA ROMAGNA (9,06) Bologna
			Conferimento	30/4/1960			
		24/5/1963	Assoggettamento R.D. 1443/27	23/8/1962			
		18/3/1980	Rinnovo	30/4/1980			
		1/4/1994	Rinnovo	30/4/1990			
		1/4/1994	Cambio intestazione	28/11/1990			
20/8/1998	Riassoggettamento L. 6/57	1/1/1997	XLII - 9				
<b>713</b>							
<b>MOLINAZZO</b> Nota: Presentata istanza di proroga pubblicata nel B.U.I.G. Anno XLVIII - N. 12.	LAZZI GAS (100) (r.u.)	5/12/1979	Decorrenza	5/12/1979	05/12/2004	2,2238	EMILIA ROMAGNA (2,2238) Bologna
			Conferimento	5/12/1979			
		1/10/1990	Rinnovo	5/12/1989			
		1/4/1994	Cambio intestazione	28/11/1990			
		20/8/1998	Riassoggettamento L. 6/57	1/1/1997			
		3/6/2003	Proroga	5/12/1999			
<b>718</b>							
<b>SALSOMAGGIORE II</b> Nota: Accordata inizialmente all'Ing. Magnagni Perpetua: la scadenza del 24/09/2038 è riferita esclusivamente all'area di ampliamento (Kmq 3,3432)	AZIENDA DEMANIALE DI SALSOMAGGIORE (100) (r.u.)	8/6/1893	Decorrenza	8/6/1893	24/09/2038	9,5472	EMILIA ROMAGNA (9,5472) Parma
			Conferimento	4/10/1910			
		4/10/1910	Ampliamento	4/10/1910			
		4/3/1917	Passaggio al Demanio	4/3/1917			
		25/9/1939	Ampliamento	25/9/1939			
		20/8/1998	Assoggettamento L. 6/57	1/1/1997			
<b>725</b>							
<b>SALSOMAGGIORE I</b> Nota: Perpetua. È stata conferita l'11 giugno 1897.	AZIENDA DEMANIALE DI SALSOMAGGIORE (100) (r.u.)	11/7/897	Decorrenza	11/7/1897		4,3667	EMILIA ROMAGNA (4,3667) Parma
			Conferimento	11/7/1897			
		20/8/1998	Assoggettamento L. 6/57	1/1/1997			
<b>726</b>							

**ELENCO DELLE CONCESSIONI DI COLTIVAZIONE ACCORDATE NELLA TERRAFERMA - Aggiornamento 31/agosto/2007**

CODICE E DENOMINAZIONE DELLA CONCESSIONE	TITOLARI DELLA CONCESSIONE e relative quote di partecipazione (%)	PROVVEDIMENTI CONCERNENTI LA CONCESSIONE		PERIODO DI VIGENZA	SCADENZA	AREA (Kmq)	UBICAZIONE DELLA CONCESSIONE
		Data	Natura del provvedimento				
<b>730</b> <b>RAPAGNANO</b>	ENI (100) (r.u.)	17/4/1960 24/5/1963 6/8/1993 29/5/1997 29/10/1997 13/2/1998 7/5/2001 6/6/2006	Natura del provvedimento Conferimento Cambio intestazione Proroga Modifica programma sviluppo Rettifica Cambio intestazione Proroga Proroga	-	17/04/2010	8,49	MARCHE (8,49) Ascoli Piceno
<b>731</b>							
<b>CODICE E DENOMINAZIONE DELLA CONCESSIONE</b>	<b>TITOLARI DELLA CONCESSIONE e relative quote di partecipazione (%)</b>	<b>PROVVEDIMENTI CONCERNENTI LA CONCESSIONE</b>		<b>PERIODO DI VIGENZA</b>	<b>SCADENZA</b>	<b>AREA (Kmq)</b>	<b>UBICAZIONE DELLA CONCESSIONE</b>
<b>CASA BALLEANI</b>	GAS PLUS ITALIANA (100) (r.u.)	10/5/1960 24/5/1963 6/8/1993 15/9/1995 2/4/1996 9/5/1996 3/11/1999 12/2/2004 20/7/2004 23/8/2006	Natura del provvedimento Conferimento Cambio intestazione Proroga Trasferimento titolarità Modifica programma lavoro Cambio intestazione Proroga Cambio intestazione Cambio intestazione Proroga	-	10/05/2010	3,15	MARCHE (3,15) Ancona
<b>749</b>							
<b>CODICE E DENOMINAZIONE DELLA CONCESSIONE</b>	<b>TITOLARI DELLA CONCESSIONE e relative quote di partecipazione (%)</b>	<b>PROVVEDIMENTI CONCERNENTI LA CONCESSIONE</b>		<b>PERIODO DI VIGENZA</b>	<b>SCADENZA</b>	<b>AREA (Kmq)</b>	<b>UBICAZIONE DELLA CONCESSIONE</b>
<b>POGGIO CASTIONE</b>	SOCOPLUS (100) (r.u.)	22/1/1962 3/4/1971 16/12/1985 9/9/1993 27/11/2003 17/4/2007	Natura del provvedimento Conferimento Trasferimento quota Cambio intestazione Proroga Proroga Trasferimento	-	22/01/2012	1,1518	EMILIA ROMAGNA (1,1518) Parma
<b>751</b>							
<b>CODICE E DENOMINAZIONE DELLA CONCESSIONE</b>	<b>TITOLARI DELLA CONCESSIONE e relative quote di partecipazione (%)</b>	<b>PROVVEDIMENTI CONCERNENTI LA CONCESSIONE</b>		<b>PERIODO DI VIGENZA</b>	<b>SCADENZA</b>	<b>AREA (Kmq)</b>	<b>UBICAZIONE DELLA CONCESSIONE</b>
<b>NOVA SIRI SCALO</b>	GAS PLUS ITALIANA (100) (r.u.)	24/5/1963 23/5/1966 20/2/1991 30/3/1992 20/10/1993 9/5/1996 9/5/1996 12/2/2004 20/7/2004	Natura del provvedimento Conferimento Riduzione Trasferimento titolarità Modifica programma lavoro Proroga Cambio intestazione Cambio intestazione Cambio intestazione Cambio intestazione	-	24/05/2003	7,5	BASILICATA (7,5) Matera
Nota: Presentata istanza di proroga pubblicata nel B.U.I.G. Anno XLVI - N. 6. Presentata istanza di proroga pubblicata nel B.U.I.G. Anno LI - N. 9.							

**ELENCO DELLE CONCESSIONI DI COLTIVAZIONE ACCORDATE NELLA TERRAFERMA - Aggiornamento 31/agosto/2007**

762	CODICE E DENOMINAZIONE DELLA CONCESSIONE	TITOLARI DELLA CONCESSIONE e relative quote di partecipazione (%)	PROVVEDIMENTI CONCERNENTI LA CONCESSIONE			PERIODO DI VIGENZA	SCADENZA	AREA (Km <sup>q</sup> )	UBICAZIONE DELLA CONCESSIONE
			Data	Natura del provvedimento	Decorrenza				
	<b>SEBIA D'ORLANDO</b> Nota: Presentata istanza di proroga pubblicata nel B.U.I.G. - Anno XLVIII - N. 3.	ENI (100) (r.u.)	13/2/1965	Natura del provvedimento Conferimento	13/2/1965	IX - 7	13/02/2005	4,22	PUGLIA (4,22) Foggia
			13/2/1998	Cambio intestazione	1/1/1998	XLII - 3			
			16/3/1999	Proroga	13/2/1995	XLIII - 4			
			16/3/1999	Modifica programma sviluppo	16/3/1999	XLIII - 4			
<b>779</b>	<b>MANCHE DI CIMALIA</b> Nota: Presentata istanza di proroga pubblicata nel B.U.I.G. - Anno XLIX - N. 10.	EDISON (100) (r.u.)	15/4/1967	Natura del provvedimento Conferimento	17/9/1966	XI - 7	17/09/2006	30	CALABRIA (30) Cosenza Catanzaro
			2/7/1985	Cambio intestazione	1/1/1985	XXIX - 8			
			11/2/1987	Proroga	17/9/1996	XXXI - 3			
			22/4/1991	Trasferimento titolarità	1/7/1989	XXXV - 12			
			12/5/1992	Cambio intestazione	19/6/1991	XXXVI - 11			
			2/9/1993	Trasferimento titolarità	1/8/1992	XXXVII - 10			
			2/9/1993	Cambio intestazione	4/11/1992	XXXVII - 10			
			12/2/2004	Cambio intestazione	1/12/2003	XLVIII - 3			
<b>783</b>	<b>GARAGUSO</b>	EDISON (50,33333333) (r.u.) GAS PLUS ITALIANA (49,66666667)	7/6/1969	Natura del provvedimento Conferimento	7/6/1969	XIII - 8	07/06/2009	69,62	BASILICATA (69,62) Matera
			20/1/1978	Estensione titolarità	20/1/1978	XXII - 8			
			16/5/1978	Cambio intestazione quota	27/11/1978	XXIII - 8			
			22/1/1981	Estensione titolarità	22/1/1981	XXV - 4			
			16/7/1985	Cambio intestazione quota	1/1/1985	XXIX - 10			
			15/5/1987	Cambio intestazione quota	1/12/1986	XXXI - 9			
			20/6/1990	Trasferimento quota	1/7/1989	XXXV - 5			
			20/6/1990	Proroga	7/6/1999	XXXV - 5			
			12/5/1992	Cambio intestazione quota	19/6/1991	XXXVI - 11			
			4/8/1993	Cambio intestazione quota	23/4/1992	XXXVII - 10			
			2/9/1993	Trasferimento quota e nomina r.u.	1/8/1992	XXXVII - 10			
			2/9/1993	Cambio intestazione quota	4/11/1992	XXXVII - 10			
			9/5/1996	Cambio intestazione quota	1/3/1996	XL - 6			
			23/11/1998	Cambio intestazione quota	29/6/1998	XLII - 12			
			1/5/1999	Cambio intestazione quota	1/7/1999	XLIII - 10			
			20/3/2000	Cambio intestazione quota	1/1/2000	XLIV - 4			
			20/4/2001	Cambio intestazione quota	1/10/2000	XLV - 5			
			18/9/2001	Trasferimento quota	29/6/2001	XLV - 10			
			12/2/2004	Intestazione quota	1/12/2003	XLVIII - 3			
			12/2/2004	Cambio intestazione quota	1/1/2004	XLVIII - 3			
			20/7/2004	Cambio intestazione quota	18/5/2004	XLVIII - 8			

**ELENCO DELLE CONCESSIONI DI COLTIVAZIONE ACCORDATE NELLA TERRAFERMA - Aggiornamento 31/agosto/2007**

CODICE E DENOMINAZIONE DELLA CONCESSIONE	TITOLARI DELLA CONCESSIONE e relative quote di partecipazione (%)	PROVVEDIMENTI CONCERNENTI LA CONCESSIONE		PERIODO DI VIGENZA	SCADENZA	AREA (Kmq)	UBICAZIONE DELLA CONCESSIONE
		Data	Natura del provvedimento				
<b>785</b> STRANGOLAGALLI	PENTEX ITALIA (100) (r.u.)	4/8/1969 29/12/1979	Natura del provvedimento Conferimento	4/8/1969 XIII - 10	04/08/2009	41,14	LAZIO (41,14) Frosinone
		20/6/1989	Estensione titolarità	28/12/1979 XXIV - 1			
		12/3/1991	Trasferimento quota e nomina r.u.	XXIII - 7			
		28/10/1993	Cambio intestazione quota	XXV - 4			
		26/8/1994	Sospensione attività produzione	XXVII - 12			
		26/8/1994	Trasferimento quota	XXVIII - 11			
		23/4/1998	Trasferimento quota	XXVIII - 11			
		4/8/1999	Trasferimento quota	XLII - 5			
			Proroga	XLIII - 9			
<b>788</b>							
CODICE E DENOMINAZIONE DELLA CONCESSIONE	TITOLARI DELLA CONCESSIONE e relative quote di partecipazione (%)	PROVVEDIMENTI CONCERNENTI LA CONCESSIONE		PERIODO DI VIGENZA	SCADENZA	AREA (Kmq)	UBICAZIONE DELLA CONCESSIONE
<b>FILETTO</b>	GAS PLUS ITALIANA (100) (r.u.)	Data	Natura del provvedimento	Decorrenza			
		30/5/1972	Conferimento	30/5/1972		50,01	ABRUZZO (50,01) Chieti
		8/9/1982	Assunzione quota	8/9/1982			
		23/6/1995	Trasferimento titolarità	1/3/1995			
		9/5/1996	Cambio intestazione	1/3/1996			
		12/2/2004	Cambio intestazione	1/1/2004			
		20/7/2004	Cambio intestazione	18/5/2004			
		10/6/2005	Proroga	30/5/2002			
<b>789</b>							
CODICE E DENOMINAZIONE DELLA CONCESSIONE	TITOLARI DELLA CONCESSIONE e relative quote di partecipazione (%)	PROVVEDIMENTI CONCERNENTI LA CONCESSIONE		PERIODO DI VIGENZA	SCADENZA	AREA (Kmq)	UBICAZIONE DELLA CONCESSIONE
<b>CANDELA</b>	ENI (60,5) (r.u.) EDISON (39,5)	Data	Natura del provvedimento	Decorrenza			
		29/9/1972	Unificazione	29/9/1972		331,9039	PUGLIA (330,1939) Foggia
		16/7/1985	Cambio intestazione quota	1/1/1985			
		28/8/1990	Trasferimento quota	1/7/1989			
		12/5/1992	Cambio intestazione quota	19/6/1991			
		6/8/1993	Proroga	1/6/1993			
		6/8/1993	Approvazione programma lavoro	6/8/1993			
		2/9/1993	Trasferimento quota	1/8/1992			
		2/9/1993	Cambio intestazione quota	4/11/1992			
		13/2/1998	Cambio intestazione quota	1/1/1998			
		12/2/2004	Intestazione quota	1/12/2003			
		4/2/2005	Proroga e rimodulazione programma lavori	31/5/2003			

Nota: Presentata istanza di proroga pubblicata nel B.U.I.G. Anno LI - N. 7.



**ELENCO DELLE CONCESSIONI DI COLTIVAZIONE ACCORDATE NELLA TERRAFERMA - Aggiornamento 31/agosto/2007**

CODICE E DENOMINAZIONE DELLA CONCESSIONE	TITOLARI DELLA CONCESSIONE e relative quote di partecipazione (%)	PROVVEDIMENTI CONCERNENTI LA CONCESSIONE		PERIODO DI VIGENZA	SCADENZA	AREA (Km <sup>q</sup> )	UBICAZIONE DELLA CONCESSIONE					
		Data	Natura del provvedimento									
<b>790</b> <b>COLLE DI LAURO</b> Nota: Presentata istanza di proroga pubblicata nel B.U.I.G. Anno XLVII - N. 10.	EDISON (62,42) (r.u.) GAS PLUS ITALIANA (25,08) ENI (12,5)	9/10/1972	Unificazione	Decorrenza 9/10/1972	-	33,6248	MOLISE (33,6248) Campobasso					
		8/3/1978	Estensione titolarità	8/3/1978				XVII - 3				
		18/5/1979	Cambio intestazione quota	27/11/1978				XXII - 4				
		25/5/1981	Estensione titolarità	25/5/1981				XXIII - 8				
		8/6/1985	Cambio intestazione quota	1/1/1985				XXVI - 1				
		7/8/1985	Proroga	13/9/1994				XXIX - 7				
		8/7/1987	Cambio intestazione quota	1/12/1986				XXIX - 9				
		8/8/1991	Trasferimento quota e nomina r.u.	1/7/1989				XXXI - 8				
		12/5/1992	Cambio intestazione quota	19/6/1991				XXXVI - 6				
		4/8/1993	Cambio intestazione quota	23/4/1992				XXXVI - 11				
		2/9/1993	Trasferimento quota e nomina r.u.	1/8/1992				XXXVII - 10				
		2/9/1993	Cambio intestazione quota	4/11/1992				XXXVII - 10				
		9/5/1996	Cambio intestazione quota	1/3/1996				XL - 6				
		13/2/1998	Cambio intestazione quota	1/1/1998				XLII - 3				
		23/11/1998	Cambio intestazione quota	29/6/1998				XLII - 12				
<b>795</b> <b>MONTE CASTELLANO</b>	ENI (50) (r.u.) EDISON (50)	15/9/1999	Cambio intestazione quota	1/7/1999	-	25	MARGHE (25) Ascoli Piceno					
		20/3/2000	Cambio intestazione quota	1/1/2000				XLIII - 10				
		20/4/2001	Cambio intestazione quota	1/10/2000				XLIV - 4				
		18/9/2001	Trasferimento quota	29/6/2001				XLV - 10				
		12/2/2004	Intestazione quota	1/12/2003				XLVIII - 3				
		12/2/2004	Cambio intestazione quota	1/1/2004				XLVIII - 3				
		20/7/2004	Cambio intestazione quota	18/5/2004				XLVIII - 8				
		31/10/1974	Conferimento	Decorrenza 30/6/1974				-	30/06/2014	25	MARGHE (25) Ascoli Piceno	
		8/6/1985	Cambio intestazione quota	1/1/1985								XIX - 2
		2/7/1986	Modifica quota produzione	2/7/1986								XXIX - 10
		8/8/1991	Trasferimento quota	1/7/1989								XXX - 11
		12/5/1992	Cambio intestazione quota	19/6/1991								XXXVI - 6
		2/9/1993	Trasferimento quota	1/8/1992								XXXVII - 11
		2/9/1993	Cambio intestazione quota	4/11/1992								XXXVII - 10
		13/2/1998	Cambio intestazione quota	1/1/1998								XLII - 3
12/2/2004	Intestazione quota	1/12/2003	XLVIII - 3									
6/6/2006	Proroga	30/6/2004	L - 7									
13/2/2007	Rettifica	6/6/2006	LI - 3									

**ELENCO DELLE CONCESSIONI DI COLTIVAZIONE ACCORDATE NELLA TERRAFERMA - Aggiornamento 31/agosto/2007**

CODICE E DENOMINAZIONE DELLA CONCESSIONE	TITOLARI DELLA CONCESSIONE e relative quote di partecipazione (%)	PROVVEDIMENTI CONCERNENTI LA CONCESSIONE		PERIODO DI VIGENZA	SCADENZA	AREA (Kmq)	UBICAZIONE DELLA CONCESSIONE
		Data	Natura del provvedimento				
<b>796</b> <b>TORRENTE MENCOCCHIA</b>	EDISON (88) (r.u.) PETROREP ITALIANA (12)	31/10/1974	Natura del provvedimento Conferimento	Decorrenza 20/1/1974	-	23,3	MARCHE (23,3) Ascoli Piceno
		21/4/1979	Cambio intestazione quota	27/11/1978			
		13/6/1985	Cambio intestazione quota	1/1/1985			
		2/7/1986	Modifica quota produzione	2/7/1986			
		22/4/1991	Trasferimento quota	1/7/1989			
		12/5/1992	Cambio intestazione quota	19/6/1991			
		4/8/1993	Cambio intestazione quota	23/4/1992			
		2/9/1993	Trasferimento quota	1/8/1992			
		2/9/1993	Cambio intestazione quota	4/11/1992			
		23/11/1998	Cambio intestazione quota	29/6/1998			
		15/9/1999	Cambio intestazione quota	1/7/1999			
		12/2/2004	Intestazione quota	1/12/2003			
		6/6/2006	Proroga	20/1/2004			
				L - 7			
<b>798</b>							
<b>MASERIA ACQUASALSA</b>	GAS PLUS ITALIANA (46,03) (r.u.) EDISON (45,17) INTERGAS PIU' (8,8)	24/1/1975	Natura del provvedimento Conferimento	Decorrenza 24/1/1975	-	41,22	PUGLIA (41,22) Foggia
Nota: Presentata istanza di proroga pubblicata nel B.U.I.G. Anno XLVIII - N. 4.		12/12/1978	Trasferimento quota	12/12/1978			
		26/9/1979	Trasferimento quota	26/9/1979			
		24/3/1980	Trasferimento quota	24/3/1980			
		15/9/1981	Trasferimento quota	15/9/1981			
		15/10/1983	Cambio intestazione quota	1/1/1983			
		19/2/1987	Trasferimento quota	19/2/1987			
		10/3/1988	Trasferimento quota	1/12/1986			
		21/3/1989	Trasferimento quota	21/3/1989			
		20/2/1991	Trasferimento quota	20/2/1991			
		17/7/1993	Trasferimento quota	31/12/1992			
		20/7/1993	Trasferimento quota	29/12/1992			
		28/10/1993	Rettifica	28/10/1993			
		29/3/1994	Trasferimento quota	1/10/1993			
		9/5/1996	Cambio intestazione quota	1/3/1996			
		14/6/1996	Trasferimento quota	1/1/1996			
		14/6/1996	Cambio intestazione quota	23/1/1996			
		23/11/1998	Cambio intestazione quota	29/6/1998			
		15/9/1999	Cambio intestazione quota	1/7/1999			
		5/4/2002	Trasferimento quota	29/11/2001			
		12/2/2004	Intestazione quota	1/12/2003			
		12/2/2004	Cambio intestazione quota	1/1/2004			
		20/7/2004	Cambio intestazione quota	18/5/2004			
		30/6/2005	Trasferimento quota	26/4/2005			

**ELENCO DELLE CONCESSIONI DI COLTIVAZIONE ACCORDATE NELLA TERRAFERMA - Aggiornamento 31/agosto/2007**

CODICE E DENOMINAZIONE DELLA CONCESSIONE	TITOLARI DELLA CONCESSIONE e relative quote di partecipazione (%)	PROVVEDIMENTI CONCERNENTI LA CONCESSIONE			PERIODO DI VIGENZA	SCADENZA	AREA (Kmq)	UBICAZIONE DELLA CONCESSIONE
		Data	Natura del provvedimento	Decorrenza				
<b>800</b>								
<b>FIUME TENNA</b> Nota: Presentata istanza di unificazione con la concessione «B.C7.LF» pubblicata nel B.U.I.G. - Anno XX - N. 6. Presentata istanza di proroga pubblicata nel B.U.I.G. - Anno XLVIII - N. 8.	EDISON (100) (r.u.)	27/11/1975 27/11/1978 10/10/1988 8/8/1989 4/8/1993 4/3/1994 18/3/1996 18/3/1996 23/11/1998 15/9/1999 5/9/2000 12/2/2004	Natura del provvedimento Conferimento Cambio intestazione quota Trasferimento quota Trasferimento quota Cambio intestazione quota Sospensione attività di coltivazione Sospensione attività di sviluppo Proroga Cambio intestazione quota Cambio intestazione quota Trasferimento quota Intestazione quota	Decorrenza 17/7/1975 19/4/1979 10/10/1988 8/8/1989 23/4/1992 31/3/1993 31/3/1995 31/3/1995 29/6/1998 1/7/1999 23/3/2000 1/12/2003	-	17/07/2005	22,06	MARCHE (22,06) Ascoli Piceno
<b>801</b>								
<b>CUIGNO LE MACINE</b> Nota: Presentata istanza di proroga pubblicata nel B.U.I.G. Anno XLVIII - N. 4.	ENI (100) (r.u.)	4/5/1976 6/4/1989 6/7/1995 13/2/1998 17/11/2000	Natura del provvedimento Unificazione Proroga Modifica programma lavoro Cambio intestazione Proroga	Decorrenza 4/5/1976 9/3/1990 6/7/1996 1/1/1998 9/3/2000	-	09/03/2005	77,12	BASILICATA (77,12) Matera
<b>802</b>								
<b>SERRA PIZZUTA</b> Nota: Presentata istanza di proroga pubblicata nel B.U.I.G. - Anno XLIV - N. 11. Presentata istanza di proroga pubblicata nel B.U.I.G. Anno XLIX - N. 10.	ENI (100) (r.u.)	4/5/1976 28/2/1989 13/2/1998	Natura del provvedimento Unificazione Proroga Cambio intestazione	Decorrenza 4/5/1976 10/9/1991 1/1/1998	-	10/09/2001	62,55	BASILICATA (62,55) Matera
<b>804</b>								
<b>TERTIVERI</b> Nota: Presentata istanza di proroga pubblicata nel B.U.I.G. Anno XLIV - N. 11. Presentata istanza di proroga pubblicata nel B.U.I.G. Anno XLIX - N. 10.	ENI (70) (r.u.) GAS PLUS ITALIANA (30)	22/10/1976 17/6/1994 17/6/1994 9/5/1996 9/5/1996 13/2/1998 1/6/1998 12/2/2004 20/7/2004 23/8/2006	Natura del provvedimento Unificazione Proroga Approvazione nuovo programma di sviluppo e ricerca Cambio intestazione quota Cambio intestazione quota Cambio intestazione quota Trasferimento quota Cambio intestazione quota Cambio intestazione quota Proroga	Decorrenza 22/10/1976 12/2/1994 17/6/1994 1/1/1996 1/3/1996 1/1/1998 1/4/1998 1/1/2004 18/5/2004 12/2/2004	-	12/02/2009	157,5915	PUGLIA (157,5915) Foggia

**ELENCO DELLE CONCESSIONI DI COLTIVAZIONE ACCORDATE NELLA TERRAFERMA - Aggiornamento 31/agosto/2007**

<b>805</b>	<b>CODICE E DENOMINAZIONE DELLA CONCESSIONE</b> <b>TORRENTE VULGANO</b> Nota: Presentata istanza di proroga pubblicata nel B.U.I.G. Anno L - N. 4.	TITOLARI DELLA CONCESSIONE e relative quote di partecipazione (%) ENI (100) (r.u.)	PROVVEDIMENTI CONCERNENTI LA CONCESSIONE Data 4/3/1977 16/6/1981 13/2/1998 Natura del provvedimento Conferimento Trasferimento Cambio intestazione	Decorrenza 4/3/1977 16/6/1981 1/1/1998	BUIG XXI - 6 XXV - 10 XLII - 3	PERIODO DI VIGENZA -	SCADENZA 04/03/2007	AREA (Kmq) 41,75	UBICAZIONE DELLA CONCESSIONE PUGLIA (41,75) Foggia
<b>808</b>	<b>CODICE E DENOMINAZIONE DELLA CONCESSIONE</b> <b>MONTE MORRONE</b> Nota: Presentata istanza di proroga pubblicata nel B.U.I.G. Anno L - N. 10.	TITOLARI DELLA CONCESSIONE e relative quote di partecipazione (%) GAS PLUS ITALIANA (100) (r.u.)	PROVVEDIMENTI CONCERNENTI LA CONCESSIONE Data 1/9/1977 9/5/1996 9/5/1996 12/2/2004 20/7/2004 Natura del provvedimento Conferimento Cambio intestazione Cambio intestazione Cambio intestazione	Decorrenza 1/9/1977 1/1/1996 1/3/1996 1/1/2004 18/5/2004	BUIG XXI - 11 XL - 6 XL - 6 XLVIII - 3 XLVIII - 8	PERIODO DI VIGENZA -	SCADENZA 01/09/2007	AREA (Kmq) 29,72	UBICAZIONE DELLA CONCESSIONE BASILICATA (29,72) Matera
<b>809</b>	<b>CODICE E DENOMINAZIONE DELLA CONCESSIONE</b> <b>CAPO COLONNE</b> Nota: Presentata istanza di proroga pubblicata nel B.U.I.G. Anno LI - N. 9.	TITOLARI DELLA CONCESSIONE e relative quote di partecipazione (%) ENI (100) (r.u.)	PROVVEDIMENTI CONCERNENTI LA CONCESSIONE Data 3/9/1977 13/2/1998 Natura del provvedimento Conferimento Cambio intestazione	Decorrenza 3/9/1977 1/1/1998	BUIG XXI - 12 XLII - 3	PERIODO DI VIGENZA -	SCADENZA 03/09/2007	AREA (Kmq) 64,68	UBICAZIONE DELLA CONCESSIONE CALABRIA (64,68) Catanzaro
<b>810</b>	<b>CODICE E DENOMINAZIONE DELLA CONCESSIONE</b> <b>FIUME TRESTE</b> Nota: Presentata istanza di proroga pubblicata nel B.U.I.G. Anno XLIX - N. 1.	TITOLARI DELLA CONCESSIONE e relative quote di partecipazione (%) ENI (100) (r.u.)	PROVVEDIMENTI CONCERNENTI LA CONCESSIONE Data 24/11/1977 8/7/1987 13/2/1998 4/4/2000 11/2/2002 11/2/2002 11/2/2002 29/7/2002 Natura del provvedimento Unificazione Proroga Cambio intestazione Modifica programma lavoro Conferma Proroga Modifica programma lavoro Rettifica	Decorrenza 24/11/1977 21/11/1990 1/1/1998 4/4/2000 21/6/2000 21/11/2000 11/2/2002 29/7/2002	BUIG XXII - 1 XXXII - 3 XLII - 3 XLIV - 5 XLVI - 3 XLVI - 3 XLVI - 3 XLVI - 10	PERIODO DI VIGENZA -	SCADENZA 21/11/2005	AREA (Kmq) 115,5977	UBICAZIONE DELLA CONCESSIONE ABRUZZO (109,5977) Chieti MOLISE (6) Campobasso
<b>812</b>	<b>CODICE E DENOMINAZIONE DELLA CONCESSIONE</b> <b>S. MARCO DEI CAVOTTI</b> Nota: Presentata istanza di rinuncia pubblicata nel B.U.I.G. - Anno XL - N. 6	TITOLARI DELLA CONCESSIONE e relative quote di partecipazione (%) ENI (80) (r.u.) EDISON (20)	PROVVEDIMENTI CONCERNENTI LA CONCESSIONE Data 20/2/1979 8/6/1985 30/6/1990 12/5/1992 2/9/1993 2/9/1993 13/2/1998 3/7/2000 12/2/2004 Natura del provvedimento Conferimento Cambio intestazione quota Trasferimento quota Cambio intestazione quota Trasferimento quota Cambio intestazione quota Cambio intestazione quota Trasferimento quota Intestazione quota	Decorrenza 23/5/1977 1/1/1985 1/7/1989 19/6/1991 1/8/1992 15/10/1992 1/1/1998 30/11/1998 1/12/2003	BUIG XXIII - 5 XXIX - 10 XXXV - 3 XXXVI - 11 XXXVII - 10 XXXVII - 10 XLII - 3 XLVIII - 2 XLVIII - 4	PERIODO DI VIGENZA -	SCADENZA 23/05/2007	AREA (Kmq) 347,3	UBICAZIONE DELLA CONCESSIONE CAMPANIA (347,3) Benevento

**ELENCO DELLE CONCESSIONI DI COLTIVAZIONE ACCORDATE NELLA TERRAFERMA - Aggiornamento 31/agosto/2007**

816	CODICE E DENOMINAZIONE DELLA CONCESSIONE	TITOLARI DELLA CONCESSIONE e relative quote di partecipazione (%)	PROVVEDIMENTI CONCERNENTI LA CONCESSIONE		PERIODO DI VIGENZA	SCADENZA	AREA (Kmq)	UBICAZIONE DELLA CONCESSIONE
			Data	Natura del provvedimento				
	<b>CALCIANO</b>	ENI (100) (r.u.)	25/1/1982 10/3/1988 18/12/1995 13/2/1998	Decorrenza Conferimento Riduzione Approvazione programma lavoro Cambio intestazione	-	25/01/2012	65,26	BASILICATA (65,26) Potenza Matera
	<b>817</b>							
	<b>S. MARIA IMBARO</b>	ENI (100) (r.u.)	25/1/1982 14/1/1994 27/2/1995 27/2/1995 13/6/1997 13/2/1998	Decorrenza Conferimento Sospensione attività di sviluppo Sospensione attività produzione Approvazione nuovo programma di ricerca Modifica programma sviluppo Cambio intestazione	-	25/01/2012	99,51	ABRUZZO (99,51) Chieti
	<b>818</b>							
	<b>MASSERIA SPAVENTO</b>	EDISON (50) (r.u.) ENI (50)	28/5/1982 4/2/1984 10/7/1984 16/7/1984 8/8/1991 12/5/1992 20/5/1992 2/9/1993 2/9/1993 27/6/1996 13/2/1998 29/9/1999 12/2/2004	Decorrenza Conferimento Cambio intestazione quota Trasferimento quota Cambio intestazione quota Trasferimento quota e nomina r.u. Cambio intestazione quota Modifica programma sviluppo Trasferimento quota e nomina r.u. Cambio intestazione quota Modifica programma lavoro Cambio intestazione quota Sospensione temporanea dei lavori Intestazione quota	-	28/05/2012	94,78	PUGLIA (44,83) Foggia BASILICATA (49,95) Potenza
	<b>819</b>							
	<b>MASSERIA VERTICCHIO</b>	ENI (100) (r.u.)	1/7/1982 7/8/1985 3/6/1994 3/6/1994 28/11/1996 13/2/1998	Decorrenza Unificazione Approvazione ampliamento programma di lavoro Proroga Approvazione nuovo programma di sviluppo e ricerca Modifica programma sviluppo Cambio intestazione	-	10/02/2004	36,5	MOLISE (36,5) Campobasso

**ELENCO DELLE CONCESSIONI DI COLTIVAZIONE ACCORDATE NELLA TERRAFERMA - Aggiornamento 31/agosto/2007**

820	CODICE E DENOMINAZIONE DELLA CONCESSIONE	TITOLARI DELLA CONCESSIONE e relative quote di partecipazione (%)	PROVVEDIMENTI CONCERNENTI LA CONCESSIONE		PERIODO DI VIGENZA	SCADENZA	AREA (Kmq)	UBICAZIONE DELLA CONCESSIONE
			Data	Natura del provvedimento				
	<b>CASTEL DI LAMA</b>	INTERGAS PTU' (26) (r.u.) ENI (34) EDISON (30) SVILUPPO RISORSE NATURALI (10)	Decorrenza	BUIG	-	21/01/2013	184,07	MARCHE (104,17) Ascoli Piceno ABRUZZO (79,9) Teramo
			27/1/1983	Natura del provvedimento	XXVII - 4			
			7/3/1984	Conferimento	XXVIII - 7			
			16/7/1985	Cambio intestazione quota	XXIX - 10			
			24/5/1990	Cambio intestazione quota	XXX - 2			
			24/5/1990	Trasferimento quota e nomina r.u.	XXXV - 2			
			12/5/1992	Trasferimento quota	XXXVI - 11			
			2/9/1993	Cambio intestazione quota	XXXVII - 10			
			2/9/1993	Trasferimento quota	XXXVII - 10			
			14/6/1996	Cambio intestazione quota	XL - 7			
			14/6/1996	Trasferimento quota e nomina r.u.	XL - 7			
			13/2/1998	Cambio intestazione quota	XLII - 3			
			5/4/2002	Cambio intestazione quota	XLVI - 12			
			17/3/2003	Trasferimento quota	XLVII - 4			
			10/11/2003	Assunzione quota	XLVII - 12			
			12/2/2004	Trasferimento quota	XLVIII - 3			
			30/6/2005	Intestazione quota	XLVIII - 3			
				Trasferimento quota	XLIX - 7			
821	CODICE E DENOMINAZIONE DELLA CONCESSIONE	TITOLARI DELLA CONCESSIONE e relative quote di partecipazione (%)	PROVVEDIMENTI CONCERNENTI LA CONCESSIONE		PERIODO DI VIGENZA	SCADENZA	AREA (Kmq)	UBICAZIONE DELLA CONCESSIONE
			Data	Natura del provvedimento				
	<b>MELANICO</b>	GAS PLUS ITALIANA (100) (r.u.)	Decorrenza	BUIG	-	17/12/2012	59,14	PUGLIA (45,39) Foggia MOLISE (13,75) Campobasso
			2/8/1983	Natura del provvedimento	XXVII - 12			
			25/7/1984	Conferimento	XXVIII - 11			
			25/7/1984	Cambio intestazione quota	XXVIII - 11			
			24/10/1986	Trasferimento quota	XXXI - 3			
			20/1/1993	Assunzione quota	XXXI - 3			
			9/5/1996	Trasferimento	XXXVII - 11			
			12/2/2004	Cambio intestazione	XL - 6			
			20/7/2004	Trasferimento	XLIII - 3			
				Cambio intestazione	XLVIII - 8			
				Cambio intestazione	XLVIII - 8			
823	CODICE E DENOMINAZIONE DELLA CONCESSIONE	TITOLARI DELLA CONCESSIONE e relative quote di partecipazione (%)	PROVVEDIMENTI CONCERNENTI LA CONCESSIONE		PERIODO DI VIGENZA	SCADENZA	AREA (Kmq)	UBICAZIONE DELLA CONCESSIONE
			Data	Natura del provvedimento				
	<b>TEMPA ROSSA</b>	ENI (70) (r.u.) EDISON (30)	Decorrenza	BUIG	-	04/04/2013	69,05	BASILICATA (69,05) Matera
			22/3/1984	Natura del provvedimento	XXVIII - 9			
			8/6/1985	Conferimento	XXIX - 10			
			8/8/1991	Cambio intestazione quota	XXXI - 6			
			12/5/1992	Trasferimento quota	XXXVI - 11			
			2/9/1993	Cambio intestazione quota	XXXVI - 11			
			2/9/1993	Trasferimento quota	XXXVII - 10			
			13/2/1998	Cambio intestazione quota	XXXVII - 10			
			7/12/1999	Cambio intestazione quota	XLII - 3			
			12/2/2004	Modifica programma sviluppo	XLIV - 1			
				Intestazione quota	XLVIII - 3			

**ELENCO DELLE CONCESSIONI DI COLTIVAZIONE ACCORDATE NELLA TERRAFERMA - Aggiornamento 31/agosto/2007**

CODICE E DENOMINAZIONE DELLA CONCESSIONE	TITOLARI DELLA CONCESSIONE e relative quote di partecipazione (%)	PROVVEDIMENTI CONCERNENTI LA CONCESSIONE		PERIODO DI VIGENZA	SCADENZA	AREA (Kmq)	UBICAZIONE DELLA CONCESSIONE
		Data	Natura del provvedimento				
<b>826</b> <b>S. BENEDETTO DEL TRONTO</b>	ENI (85,5) (r.u.) EDISON (12,5) STARGAS ITALIA (2) GAS PLUS ITALIANA (0)	6/11/1984 21/3/1989 10/7/1992 29/3/1994 29/3/1994 16/10/1995 2/4/1996 8/5/1996 9/5/1996 6/3/1997 13/2/1998 23/11/1998 15/9/1999 12/2/2004 12/2/2004 20/7/2004	Natura del provvedimento Conferimento Trasferimento quota Trasferimento quota Trasferimento quota Trasferimento quota Modifica programma lavoro Riesame art. 3 D.M. 16/10/95 Modifica programma lavoro Cambio intestazione quota Trasferimento quota Cambio intestazione quota Cambio intestazione quota Cambio intestazione quota Cambio intestazione quota Cambio intestazione quota	-	10/09/2014	87,22	MARCHE (87,22) Ascoli Piceno
<b>828</b> <b>MAFALDA</b>	GAS PLUS ITALIANA (60) (r.u.) EDISON (40)	7/3/1985 4/8/1993 17/6/1994 9/5/1996 23/11/1998 12/2/2004 12/2/2004 20/7/2004	Natura del provvedimento Conferimento Cambio intestazione quota Ampliamento Cambio intestazione quota Cambio intestazione quota Cambio intestazione quota Intestazione quota Cambio intestazione quota Cambio intestazione quota	-	03/12/2014	79,4	MOLISE (79,4) Campobasso
<b>829</b> <b>MACERATA</b>	GAS PLUS ITALIANA (100) (r.u.)	22/4/1985 29/6/1990 15/6/1995 8/5/1996 9/5/1996 9/5/1996 12/2/2004 20/7/2004	Natura del provvedimento Conferimento Trasferimento Approvazione nuovo programma di esplorazione Modifica programma lavoro Cambio intestazione Cambio intestazione Cambio intestazione quota Cambio intestazione	-	12/08/2014	217,91	MARCHE (217,91) Macerata Ascoli Piceno

**ELENCO DELLE CONCESSIONI DI COLTIVAZIONE ACCORDATE NELLA TERRAFERMA - Aggiornamento 31/agosto/2007**

830 CODICE E DENOMINAZIONE DELLA CONCESSIONE	TITOLARI DELLA CONCESSIONE e relative quote di partecipazione (%)	PROVVEDIMENTI CONCERNENTI LA CONCESSIONE		PERIODO DI VIGENZA	SCADENZA	AREA (Km <sup>q</sup> )	UBICAZIONE DELLA CONCESSIONE		
		Data	Natura del provvedimento					BUIG	Decorrenza
<b>COLABELLA</b> Nota: Presentata istanza di rinuncia pubblicata nel B.U.I.G. - Anno XLII - N. 1	EDISON (50) (r.u.) GAS DELLA CONCORDIA (50)	19/5/1985	Conferimento	XXIX - 12	16/05/2015	54,45	BASILICATA (54,45) Potenza		
		22/1/1990	Trasferimento quota	XXXIV - 11	-	-			
		22/1/1990	Trasferimento quota	XXXIV - 11	-	-			
		12/5/1992	Cambio intestazione quota	XXXVI - 11	-	-			
		20/5/1992	Modifica programma sviluppo	XXXVI - 6	-	-			
		2/9/1993	Trasferimento quota e nomina r.u.	XXXVII - 10	-	-			
		2/9/1993	Cambio intestazione quota	XXXVII - 10	-	-			
		14/6/1996	Trasferimento quota	XL - 7	-	-			
		14/6/1996	Cambio intestazione quota	XL - 7	-	-			
		5/4/2002	Trasferimento quota	XLVI - 12	-	-			
12/2/2004	Intestazione quota	XLVIII - 3	-	-					
<b>834</b> CODICE E DENOMINAZIONE DELLA CONCESSIONE	TITOLARI DELLA CONCESSIONE e relative quote di partecipazione (%)	PROVVEDIMENTI CONCERNENTI LA CONCESSIONE		PERIODO DI VIGENZA	SCADENZA	AREA (Km <sup>q</sup> )	UBICAZIONE DELLA CONCESSIONE		
		Data	Natura del provvedimento					BUIG	Decorrenza
		<b>ORSINO</b> Nota: Presentata istanza di rinuncia pubblicata nel B.U.I.G. - Anno XLIX - N. 1.	GAS PLUS ITALIANA (100) (r.u.)	7/8/1985	Conferimento	XXX - 2	02/12/2014	144,89	BASILICATA (144,89) Potenza Matera
				29/6/1990	Modifica programma lavoro	XXXI - 2	-	-	
				20/1/1993	Trasferimento	XXXVII - 11	-	-	
				17/6/1994	Modifica programma lavoro	XXXVIII - 8	-	-	
				9/5/1996	Cambio intestazione	XL - 6	-	-	
				12/2/2004	Cambio intestazione quota	XLVIII - 3	-	-	
				20/7/2004	Cambio intestazione	XLVIII - 8	-	-	
				PROVVEDIMENTI CONCERNENTI LA CONCESSIONE		PERIODO DI VIGENZA	SCADENZA	AREA (Km <sup>q</sup> )	
Data	Natura del provvedimento			BUIG	Decorrenza				
<b>836</b> CODICE E DENOMINAZIONE DELLA CONCESSIONE	TITOLARI DELLA CONCESSIONE e relative quote di partecipazione (%)			PROVVEDIMENTI CONCERNENTI LA CONCESSIONE		PERIODO DI VIGENZA	SCADENZA	AREA (Km <sup>q</sup> )	
		Data	Natura del provvedimento	BUIG	Decorrenza				
		<b>MASSERIA MONACO</b>	EDISON (50) (r.u.) ENI (50)	8/7/1986	Conferimento	XXX - 8	08/07/2016	35,93	BASILICATA (35,93) Matera
				8/8/1991	Trasferimento quota e nomina r.u.	XXXVI - 6	-	-	
				12/5/1992	Cambio intestazione quota	XXXVI - 11	-	-	
				2/9/1993	Trasferimento quota e nomina r.u.	XXXVII - 10	-	-	
				2/9/1993	Cambio intestazione quota	XXXVII - 10	-	-	
				1/12/1994	Integrazione nuovo programma di esplorazione	XXXIX - 1	-	-	
				13/2/1998	Cambio intestazione quota	XLII - 3	-	-	
				12/2/2004	Intestazione quota	XLVIII - 3	-	-	
PROVVEDIMENTI CONCERNENTI LA CONCESSIONE				PERIODO DI VIGENZA	SCADENZA	AREA (Km <sup>q</sup> )	UBICAZIONE DELLA CONCESSIONE		
Data	Natura del provvedimento							BUIG	
<b>837</b> CODICE E DENOMINAZIONE DELLA CONCESSIONE	TITOLARI DELLA CONCESSIONE e relative quote di partecipazione (%)	PROVVEDIMENTI CONCERNENTI LA CONCESSIONE		PERIODO DI VIGENZA	SCADENZA	AREA (Km <sup>q</sup> )	UBICAZIONE DELLA CONCESSIONE		
		Data	Natura del provvedimento					BUIG	Decorrenza
		<b>PIGAZZANO</b>	GAS PLUS ITALIANA (100) (r.u.)	2/7/1986	Conferimento	XXX - 11	24/05/2014	81,87	EMILIA ROMAGNA (81,87) Piacenza
				20/12/1992	Trasferimento	XXXVII - 12	-	-	
				9/5/1996	Cambio intestazione	XL - 6	-	-	
				9/5/1996	Cambio intestazione	XL - 6	-	-	
				12/2/2004	Cambio intestazione	XLVIII - 3	-	-	
				20/7/2004	Cambio intestazione	XLVIII - 8	-	-	



**ELENCO DELLE CONCESSIONI DI COLTIVAZIONE ACCORDATE NELLA TERRAFERMA - Aggiornamento 31/agosto/2007**

838	CODICE E DENOMINAZIONE DELLA CONCESSIONE	TITOLARI DELLA CONCESSIONE e relative quote di partecipazione (%)	PROVVEDIMENTI CONCERNENTI LA CONCESSIONE		PERIODO DI VIGENZA	SCADENZA	AREA (Km <sup>q</sup> )	UBICAZIONE DELLA CONCESSIONE
			Data	Natura del provvedimento				
	<b>MONTE VRECCIARO</b>	ENI (100) (r.u.)	14/1/1987	Conferimento	XXXI - 2	31/08/2014	31,84	PUGLIA (31,84)
			13/2/1998	Cambio intestazione	XLII - 3			Foggia
	Nota: Presentata istanza di rinuncia pubblicata nel B.U.I.G. Anno XLVIII - N. 11.							
839	CODICE E DENOMINAZIONE DELLA CONCESSIONE	TITOLARI DELLA CONCESSIONE e relative quote di partecipazione (%)	PROVVEDIMENTI CONCERNENTI LA CONCESSIONE		PERIODO DI VIGENZA	SCADENZA	AREA (Km <sup>q</sup> )	UBICAZIONE DELLA CONCESSIONE
			Data	Natura del provvedimento				
	<b>MONTIGNANO</b>	EDISON (50) (r.u.)	15/4/1987	Conferimento	17/7/1986	XXXI - 11		
			21/3/1989	Sostituzione art. 2 D.M. 15/4/87	17/7/1986	XXXIII - 8		
			21/3/1989	Trasferimento quota e nomina r.u.	21/3/1989	XXXIII - 8		
			10/10/1990	Trasferimento quota e nomina r.u.	10/10/1990	XXXV - 5		
			4/8/1993	Cambio intestazione quota	23/4/1992	XXXVII - 10		
			9/5/1996	Cambio intestazione quota	1/3/1996	XL - 6		
			13/5/1997	Modifica programma lavoro	13/5/1997	XLI - 6		
			23/11/1998	Cambio intestazione quota	29/6/1998	XLII - 12		
			15/9/1999	Cambio intestazione quota	1/7/1999	XLIII - 10		
			12/2/2004	Cambio intestazione quota	1/12/2003	XLVIII - 3		
			12/2/2004	Cambio intestazione quota	1/1/2004	XLVIII - 3		
			20/7/2004	Cambio intestazione quota	18/5/2004	XLVIII - 8		
							93,48	MARCHE (93,48) Ancona
841	CODICE E DENOMINAZIONE DELLA CONCESSIONE	TITOLARI DELLA CONCESSIONE e relative quote di partecipazione (%)	PROVVEDIMENTI CONCERNENTI LA CONCESSIONE		PERIODO DI VIGENZA	SCADENZA	AREA (Km <sup>q</sup> )	UBICAZIONE DELLA CONCESSIONE
			Data	Natura del provvedimento				
	<b>SETTEFINESTRE</b>	GAS PLUS ITALIANA (100) (r.u.)	8/7/1987	Conferimento	8/7/1987	XXXII - 3		
			10/7/1991	Trasferimento quota e nomina r.u.	19/1/1990	XXXVI - 1		
			10/7/1991	Trasferimento quota	28/12/1990	XXXVI - 1		
			9/5/1996	Cambio intestazione quota	1/3/1996	XL - 6		
			13/5/1997	Modifica programma lavoro	13/5/1997	XLI - 6		
			20/3/2000	Cambio intestazione quota	1/1/2000	XLIV - 4		
			20/4/2001	Cambio intestazione quota	1/10/2000	XLV - 5		
			18/9/2001	Trasferimento quota	29/6/2001	XLV - 10		
			12/2/2004	Cambio intestazione	1/1/2004	XLVIII - 3		
			20/7/2004	Cambio intestazione	18/5/2004	XLVIII - 8		
							65	MARCHE (65) Macerata Ancona

**ELENCO DELLE CONCESSIONI DI COLTIVAZIONE ACCORDATE NELLA TERRAFERMA - Aggiornamento 31/agosto/2007**

CODICE E DENOMINAZIONE DELLA CONCESSIONE	TITOLARI DELLA CONCESSIONE e relative quote di partecipazione (%)	PROVVEDIMENTI CONCERNENTI LA CONCESSIONE		PERIODO DI VIGENZA	SCADENZA	AREA (Km <sup>q</sup> )	UBICAZIONE DELLA CONCESSIONE
		Data	Natura del provvedimento				
<b>842</b> <b>S. MARIA NUOVA</b>	GAS PLUS ITALIANA (100) (r.u.)	8/7/1987	Conferimento	XXXII - 3	08/07/2017	81,75	MARCHE (81,75)
		10/7/1991	Trasferimento quota e nomina r.u.	XXXVI - 1			Macerata
		10/7/1991	Trasferimento quota	XXXVI - 1			Ancona
		6/8/1993	Nomina r.u.	XXXVII - 9			
		6/8/1993	Modifica programma lavoro	XXXVII - 9			
		2/4/1996	Modifica programma lavoro	XL - 5			
		9/5/1996	Cambio intestazione quota	XL - 6			
		20/3/2000	Cambio intestazione quota	XLIV - 4			
		20/4/2001	Cambio intestazione quota	XLV - 5			
		18/9/2001	Trasferimento quota	XLV - 10			
		12/2/2004	Cambio intestazione	XLVIII - 3			
		20/7/2004	Cambio intestazione	XLVIII - 8			
<b>843</b>							
<b>843</b> CODICE E DENOMINAZIONE DELLA CONCESSIONE	TITOLARI DELLA CONCESSIONE e relative quote di partecipazione (%)	PROVVEDIMENTI CONCERNENTI LA CONCESSIONE		PERIODO DI VIGENZA	SCADENZA	AREA (Km <sup>q</sup> )	UBICAZIONE DELLA CONCESSIONE
<b>PECORARO</b>	ENI (100) (r.u.)	Data	Natura del provvedimento				
		9/2/1988	Conferimento e unificazione	XXXII - 3	01/08/2005	40,87	PUGLIA (40,87)
		13/2/1998	Cambio intestazione	XLII - 3			Foggia
		16/3/1999	Modifica programma sviluppo	XLIII - 4			
<b>845</b>							
<b>845</b> CODICE E DENOMINAZIONE DELLA CONCESSIONE	TITOLARI DELLA CONCESSIONE e relative quote di partecipazione (%)	PROVVEDIMENTI CONCERNENTI LA CONCESSIONE		PERIODO DI VIGENZA	SCADENZA	AREA (Km <sup>q</sup> )	UBICAZIONE DELLA CONCESSIONE
<b>MONTE CANTIERE</b>	IDROELETTRICA ALTMODENESE SIAM (100) (r.u.)	Data	Natura del provvedimento				
		13/7/1988	Conferimento	XXXII - 8	13/07/2018	36,36	EMILIA ROMAGNA (36,36)
							Modena
<b>846</b>							
<b>846</b> CODICE E DENOMINAZIONE DELLA CONCESSIONE	TITOLARI DELLA CONCESSIONE e relative quote di partecipazione (%)	PROVVEDIMENTI CONCERNENTI LA CONCESSIONE		PERIODO DI VIGENZA	SCADENZA	AREA (Km <sup>q</sup> )	UBICAZIONE DELLA CONCESSIONE
<b>IL SALICE</b>	GAS PLUS ITALIANA (100) (r.u.)	Data	Natura del provvedimento				
		28/7/1988	Conferimento	XXXIII - 1	27/03/2018	47,15	BASILICATA (47,15)
		2/7/1990	Trasferimento quota	XXXV - 2			Matera
		12/11/1993	Trasferimento quota	XXXVII - 12			
		11/4/1995	Approvazione nuovo programma di esplorazione	XXXIX - 5			
		9/5/1996	Cambio intestazione quota	XL - 6			
		14/6/1996	Trasferimento quota	XL - 7			
		14/6/1996	Cambio intestazione quota	XL - 7			
		7/12/1999	Assunzione quote	XLIV - 1			
		12/2/2004	Cambio intestazione quota	XLVIII - 3			
		20/7/2004	Cambio intestazione	XLVIII - 8			

**ELENCO DELLE CONCESSIONI DI COLTIVAZIONE ACCORDATE NELLA TERRAFERMA - Aggiornamento 31/agosto/2007**

848	CODICE E DENOMINAZIONE DELLA CONCESSIONE	TITOLARI DELLA CONCESSIONE e relative quote di partecipazione (%)	PROVVEDIMENTI CONCERNENTI LA CONCESSIONE		PERIODO DI VIGENZA	SCADENZA	AREA (Km <sup>q</sup> )	UBICAZIONE DELLA CONCESSIONE
			Data	Natura del provvedimento				
	<b>FRONTE S. DAMIANO</b>	CONSUL SERVICE (99) (r.u.) ITALMIN EXPLORATION (1)	1/2/1989 14/7/1993 14/7/1993 14/7/1993 14/7/1993 14/7/1993 7/4/1994 4/7/1994 23/1/1995 9/5/2001 9/5/2001 30/10/2001 12/5/2006	Natura del provvedimento Conferimento Cambio intestazione quota Trasferimento quota Cambio intestazione quota Trasferimento quota Trasferimento quota Trasferimento quota Assunzione quota Trasferimento quota Trasferimento quota Trasferimento quota e nomina r.u. Trasferimento quota	-	18/07/2018	23,71	BASILICATA (23,71) Matera
	<b>849</b>							
	<b>MASSERIA GROTTAVECCHIA</b>	INTERGAS PIU' (20) (r.u.) GAS PLUS ITALIANA (58,25) EDISON (13,75) SVILUPPO RISORSE NATURALI (8)	6/9/1988 24/5/1990 24/5/1990 11/4/1991 12/5/1992 2/9/1993 2/9/1993 14/6/1996 14/6/1996 20/3/2000 20/4/2001 18/9/2001 5/4/2002 12/2/2004 12/2/2004 20/7/2004 8/10/2004 30/6/2005	Natura del provvedimento Conferimento Trasferimento quota Trasferimento quota Trasferimento quota Cambio intestazione quota Trasferimento quota Cambio intestazione quota Cambio intestazione quota Trasferimento quota e nomina r.u. Cambio intestazione quota Cambio intestazione quota Trasferimento quota Trasferimento quota Intestazione quota Cambio intestazione quota Cambio intestazione quota Trasferimento quota Trasferimento quota	-	06/09/2018	53,26	PUGLIA (40,78) Foggia MOLISE (12,48) Campobasso
	<b>850</b>							
	<b>TOMBOLO</b>	ENI (100) (r.u.)	6/2/1989 20/12/1992 9/5/1996 9/5/1996 9/2/2004	Natura del provvedimento Conferimento Trasferimento Cambio intestazione Cambio intestazione Trasferimento quota	-	05/04/2018	285,98	TOSCANA (285,98) Pisa Livorno

Nota: Istanze presentate:  
- rinuncia Anno XLIX N. 2;  
- riattribuzione Anno L N. 3 (SIM);  
- riattribuzione Anno L N. 7 (Compagnia Generale Idrocarburi).

**ELENCO DELLE CONCESSIONI DI COLTIVAZIONE ACCORDATE NELLA TERRAFERMA - Aggiornamento 31/agosto/2007**

**852**

CODICE E DENOMINAZIONE DELLA CONCESSIONE	TITOLARI DELLA CONCESSIONE e relative quote di partecipazione (%)	PROVVEDIMENTI CONCERNENTI LA CONCESSIONE		PERIODO DI VIGENZA	SCADENZA	AREA (Kmq)	UBICAZIONE DELLA CONCESSIONE
		Data	Natura del provvedimento				
<b>MACCHIA DI PIERNO</b> Nota: Presentata istanza di rinuncia pubblicata nel B.U.I.G. Anno XLVIII - N. 7.	ENI (100) (r.u.)	4/7/1989	Natura del provvedimento Conferimento	XXXIII - 9	04/02/2018	83,19	PUGLIA (83,19) Foggia
		27/12/1993	Proroga termine perforazione	XXXVIII - 2			
		13/2/1998	Cambio intestazione	XLII - 3			

**853**

CODICE E DENOMINAZIONE DELLA CONCESSIONE	TITOLARI DELLA CONCESSIONE e relative quote di partecipazione (%)	PROVVEDIMENTI CONCERNENTI LA CONCESSIONE		PERIODO DI VIGENZA	SCADENZA	AREA (Kmq)	UBICAZIONE DELLA CONCESSIONE
		Data	Natura del provvedimento				
<b>PORTO CIVITANOVA</b>	GAS PLUS ITALIANA (60) (r.u.) EDISON (40)	9/6/1989	Natura del provvedimento Conferimento	XXXIII - 11	27/05/2019	62,8	MARCHE (62,8) Macerata Ascoli Piceno
		4/8/1993	Cambio intestazione quota	XXXVII - 10			
		9/5/1996	Cambio intestazione quota	XL - 6			
		9/5/1996	Cambio intestazione quota	XL - 6			
		23/11/1998	Cambio intestazione quota	XLII - 12			
		15/9/1999	Cambio intestazione quota	XLIII - 10			
		12/2/2004	Intestazione quota	XLVIII - 3			
		12/2/2004	Cambio intestazione quota	XLVIII - 3			
		20/7/2004	Cambio intestazione quota	XLVIII - 8			

**854**

CODICE E DENOMINAZIONE DELLA CONCESSIONE	TITOLARI DELLA CONCESSIONE e relative quote di partecipazione (%)	PROVVEDIMENTI CONCERNENTI LA CONCESSIONE		PERIODO DI VIGENZA	SCADENZA	AREA (Kmq)	UBICAZIONE DELLA CONCESSIONE
		Data	Natura del provvedimento				
<b>SAN BASILE</b> Nota: Presentata istanza di rinuncia pubblicata nel B.U.I.G. Anno L - N. 1. Presentata istanza di riattribuzione pubblicata nel B.U.I.G. Anno L - N. 8 - Società Consul Service.	ENI (90) (r.u.) INTERGAS PIU' (10)	4/7/1989	Natura del provvedimento Conferimento	XXXIII - 12	06/12/2018	97,56	ABRUZZO (97,56) Chieti
		6/10/1993	Trasferimento quote	XXXVII - 11			
		13/1/1994	Ampliamento	XXXVIII - 2			
		9/5/1996	Cambio intestazione quota	XL - 6			
		14/6/1996	Trasferimento quota	XL - 7			
		14/6/1996	Cambio intestazione quota	XL - 7			
		5/4/2002	Trasferimento quota	XLVI - 12			
		9/2/2004	Trasferimento quota	XLVIII - 3			
		30/6/2005	Trasferimento quota	XLIX - 7			

**ELENCO DELLE CONCESSIONI DI COLTIVAZIONE ACCORDATE NELLA TERRAFERMA - Aggiornamento 31/agosto/2007**

CODICE E DENOMINAZIONE DELLA CONCESSIONE	TITOLARI DELLA CONCESSIONE e relative quote di partecipazione (%)	PROVVEDIMENTI CONCERNENTI LA CONCESSIONE		PERIODO DI VIGENZA	SCADENZA	AREA (Km <sup>q</sup> )	UBICAZIONE DELLA CONCESSIONE
		Data	Natura del provvedimento				
<b>856</b> <b>TORRENTE CIGNO</b>	INTERGAS PIU' (45) (r.u.) GAS PLUS ITALIANA (55)	25/1/1990	Conferimento	7/3/1989	XXXIV - 6	154,44	MOLISE (154,44) Campobasso
		12/5/1992	Cambio intestazione quota	19/6/1991	XXXVI - 11		
		6/8/1993	Trasferimento quota	7/6/1991	XXXVII - 10		
		6/8/1993	Trasferimento quota	4/11/1992	XXXVII - 10		
		6/8/1993	Approvazione nuovo programma lavoro	6/8/1993	XXXVII - 10		
		10/3/1994	Assunzione quota	26/11/1993	XXXVIII - 4		
		9/5/1996	Cambio intestazione quota	1/3/1996	XL - 6		
		14/6/1996	Trasferimento quota e nomina r.u.	1/1/1996	XL - 7		
		14/6/1996	Cambio intestazione quota e nomina r.u.	23/1/1996	XL - 7		
		5/4/2002	Trasferimento quota	29/11/2001	XLVI - 12		
		12/2/2004	Cambio intestazione quota	1/1/2004	XLVIII - 3		
		20/7/2004	Cambio intestazione quota	18/5/2004	XLVIII - 8		
		30/6/2005	Trasferimento quota	26/4/2005	XLIX - 7		
<b>857</b> <b>S. TEODORO</b>	INTERGAS PIU' (100) (r.u.)	30/9/1990	Conferimento	5/9/1989	XXXIV - 12	59,25	BASILICATA (59,25) Matera
		30/9/1990	Trasferimento quota	30/9/1990	XXXIV - 12		
		12/5/1992	Cambio intestazione quota	19/6/1991	XXXVI - 11		
		2/9/1993	Trasferimento quota	1/8/1992	XXXVII - 10		
		2/9/1993	Cambio intestazione quota	4/11/1992	XXXVII - 10		
		12/11/1993	Trasferimento quota	6/4/1993	XXXVII - 12		
		9/5/1996	Cambio intestazione quota	1/3/1996	XL - 6		
		14/6/1996	Trasferimento quota e nomina r.u.	1/1/1996	XL - 7		
		14/6/1996	Cambio intestazione quota	23/1/1996	XL - 7		
		7/12/1999	Trasferimento quota	28/9/1999	XLIV - 1		
		8/3/2000	Trasferimento quota	4/2/2000	XLIV - 4		
		17/11/2000	Trasferimento quota	10/8/2000	XLIV - 12		
		17/11/2000	Trasferimento quota e nomina r.u.	4/10/2000	XLIV - 12		
19/10/2001	Trasferimento quota e nomina r.u.	1/8/2001	XLV - 11				
8/10/2004	Trasferimento quota	31/12/2002	XLVIII - 11				
3/12/2004	Trasferimento quota	2/3/2004	XLIX - 1				
30/6/2005	Trasferimento	26/4/2005	XLIX - 7				

**ELENCO DELLE CONCESSIONI DI COLTIVAZIONE ACCORDATE NELLA TERRAFERMA - Aggiornamento 31/agosto/2007**

858	CODICE E DENOMINAZIONE DELLA CONCESSIONE	TITOLARI DELLA CONCESSIONE e relative quote di partecipazione (%)	PROVVEDIMENTI CONCERNENTI LA CONCESSIONE		PERIODO DI VIGENZA	SCADENZA	AREA (Km <sup>q</sup> )	UBICAZIONE DELLA CONCESSIONE
			Data	Natura del provvedimento				
	<b>MISANO ADRIATICO</b>	INTERGAS PIU' (100) (r.u.)	20/6/1990	Natura del provvedimento	20/6/1990	20/06/2020	75,31	EMILIA ROMAGNA (74,43)
			9/5/1996	Conferimento	1/3/1996			Forlì
			14/6/1996	Cambio intestazione quota	1/1/1996			MARCHE (0,88)
			14/6/1996	Trasferimento quota e nomina r.u.	23/1/1996			Pesaro
			7/2/2001	Cambio intestazione quota	11/2/2000			
			7/2/2001	Trasferimento quota	18/10/2000			
			7/2/2001	Nomina r.u.	18/10/2000			
			5/4/2002	Trasferimento quota	29/11/2001			
			10/11/2003	Trasferimento quota	30/9/2003			
			26/11/2003	Trasferimento quota	27/3/2003			
			2/3/2005	Trasferimento quota	28/12/2004			
			30/6/2005	Trasferimento	26/4/2005			

859	CODICE E DENOMINAZIONE DELLA CONCESSIONE	TITOLARI DELLA CONCESSIONE e relative quote di partecipazione (%)	PROVVEDIMENTI CONCERNENTI LA CONCESSIONE		PERIODO DI VIGENZA	SCADENZA	AREA (Km <sup>q</sup> )	UBICAZIONE DELLA CONCESSIONE
			Data	Natura del provvedimento				
	<b>POLICORO</b>	GAS PLUS ITALIANA (100) (r.u.)	30/9/1990	Natura del provvedimento	30/9/1990	30/09/2020	164	BASILICATA (155,25)
			9/5/1996	Conferimento	1/1/1996			Matera
			9/5/1996	Cambio intestazione	1/3/1996			CALABRIA (8,75)
			12/2/2004	Cambio intestazione	1/1/2004			Cosenza
			20/7/2004	Cambio intestazione	18/5/2004			

861	CODICE E DENOMINAZIONE DELLA CONCESSIONE	TITOLARI DELLA CONCESSIONE e relative quote di partecipazione (%)	PROVVEDIMENTI CONCERNENTI LA CONCESSIONE		PERIODO DI VIGENZA	SCADENZA	AREA (Km <sup>q</sup> )	UBICAZIONE DELLA CONCESSIONE
			Data	Natura del provvedimento				
	<b>TORRENTE CELONE</b>	INTERGAS PIU' (50) (r.u.) EDISON (50)	5/4/1991	Natura del provvedimento	5/4/1991	05/04/2021	79,8	PUGLIA (79,8)
			2/9/1993	Conferimento	1/8/1992			Foggia
			2/9/1993	Trasferimento quota	4/11/1992			
			14/6/1996	Cambio intestazione quota	1/1/1996			
			14/6/1996	Trasferimento quota e nomina r.u.	23/1/1996			
			5/4/2002	Cambio intestazione quota	29/11/2001			
			12/2/2004	Trasferimento quota	1/12/2003			
			30/6/2005	Intestazione quota	26/4/2005			
				Trasferimento quota				

862	CODICE E DENOMINAZIONE DELLA CONCESSIONE	TITOLARI DELLA CONCESSIONE e relative quote di partecipazione (%)	PROVVEDIMENTI CONCERNENTI LA CONCESSIONE		PERIODO DI VIGENZA	SCADENZA	AREA (Km <sup>q</sup> )	UBICAZIONE DELLA CONCESSIONE
			Data	Natura del provvedimento				
	<b>SAN MARCO</b>	EDISON (100) (r.u.)	9/7/1991	Natura del provvedimento	9/7/1991	09/07/2021	91,7	MARCHE (91,7)
			12/5/1992	Conferimento	19/6/1991			Ascoli Piceno
			4/8/1993	Cambio intestazione quota	23/4/1992			
			2/9/1993	Cambio intestazione quota	1/8/1992			
			2/9/1993	Trasferimento quota e nomina r.u.	4/11/1992			
			23/11/1998	Cambio intestazione quota	29/6/1998			
			15/9/1999	Cambio intestazione quota	1/7/1999			
			12/2/2004	Cambio intestazione quota	1/12/2003			

**ELENCO DELLE CONCESSIONI DI COLTIVAZIONE ACCORDATE NELLA TERRAFERMA - Aggiornamento 31/agosto/2007**

864 CODICE E DENOMINAZIONE DELLA CONCESSIONE	TITOLARI DELLA CONCESSIONE e relative quote di partecipazione (%)	PROVVEDIMENTI CONCERNENTI LA CONCESSIONE		PERIODO DI VIGENZA	SCADENZA	AREA (Km <sup>2</sup> )	UBICAZIONE DELLA CONCESSIONE		
		Data	Natura del provvedimento					Decorrenza	BUIG
<b>S. MAURO</b>	GAS PLUS ITALIANA (77) (r.u.) INTERGAS PIU' (18) PETROREP ITALIANA (5)	9/8/1991	Conferimento	9/2/1990	XXXVI - 3	25,32	ABRUZZO (25,32) Teramo		
		9/5/1996	Cambio intestazione quota	1/3/1996	XL - 6				
		14/6/1996	Trasferimento quota	1/1/1996	XL - 7				
		14/6/1996	Cambio intestazione quota	23/1/1996	XL - 7				
		11/9/1997	Modifica programma sviluppo	11/9/1997	XLI - 10				
		1/4/1999	Approvazione programma lavoro	1/4/1999	XLIII - 5				
		20/3/2000	Cambio intestazione quota	1/1/2000	XLIV - 4				
		20/4/2001	Cambio intestazione quota	1/10/2000	XLV - 5				
		18/9/2001	Trasferimento quota e nomina r.u.	29/6/2001	XLV - 10				
		5/4/2002	Trasferimento quota	29/11/2001	XLVI - 12				
		12/2/2004	Cambio intestazione quota	1/1/2004	XLVIII - 3				
		20/7/2004	Cambio intestazione quota	18/5/2004	XLVIII - 8				
		30/6/2005	Trasferimento quota	26/4/2005	XLIX - 7				
		865 CODICE E DENOMINAZIONE DELLA CONCESSIONE	TITOLARI DELLA CONCESSIONE e relative quote di partecipazione (%)	PROVVEDIMENTI CONCERNENTI LA CONCESSIONE		PERIODO DI VIGENZA	SCADENZA	AREA (Km <sup>2</sup> )	UBICAZIONE DELLA CONCESSIONE
				Data	Natura del provvedimento				
<b>SCANZANO</b>	INTERGAS PIU' (100) (r.u.)	13/12/1991	Conferimento	13/12/1991	XXXVI - 4	70,79	BASILICATA (70,79) Matera		
		12/11/1993	Trasferimento quota	6/4/1993	XXXVII - 12				
		9/5/1996	Cambio intestazione quota	1/3/1996	XL - 6				
		14/6/1996	Trasferimento quota	1/1/1996	XL - 7				
		14/6/1996	Cambio intestazione quota	23/1/1996	XL - 7				
		19/3/1997	Modifica programma sviluppo	19/3/1997	XLI - 4				
		9/5/2001	Trasferimento quota	14/9/2000	XLV - 6				
		30/10/2001	Trasferimento quota	2/7/2001	XLV - 11				
		5/4/2002	Trasferimento quota	29/11/2001	XLVI - 12				
		12/2/2004	Cambio intestazione quota	1/1/2004	XLVIII - 3				
		20/7/2004	Cambio intestazione quota	18/5/2004	XLVIII - 8				
		8/10/2004	Trasferimento quota	31/12/2002	XLVIII - 11				
		21/3/2005	Trasferimento quota	17/12/2004	XLIX - 4				
		30/6/2005	Trasferimento	26/4/2005	XLIX - 7				
		867 CODICE E DENOMINAZIONE DELLA CONCESSIONE	TITOLARI DELLA CONCESSIONE e relative quote di partecipazione (%)	PROVVEDIMENTI CONCERNENTI LA CONCESSIONE		PERIODO DI VIGENZA	SCADENZA	AREA (Km <sup>2</sup> )	UBICAZIONE DELLA CONCESSIONE
		Data	Natura del provvedimento	Decorrenza	BUIG				
<b>MONTE URANO</b> <small>(Nota: Presentata istanza di riduzione dell'area pubblicata nel B.U.I.G. Anno XLIX - N. 6.)</small>	EDISON (40) (r.u.) ENI (60)	30/3/1992	Conferimento	26/10/1989	XXXVI - 10	69,1	MARCHE (69,1) Ascoli Piceno		
		4/8/1993	Cambio intestazione quota	23/4/1992	XXXVII - 10				
		2/9/1993	Trasferimento quota e nomina r.u.	1/8/1992	XXXVII - 10				
		2/9/1993	Cambio intestazione quota	4/11/1992	XXXVII - 10				
		5/7/1994	Modifica programma lavoro	5/7/1994	XXXVIII - 8				
		13/2/1998	Cambio intestazione quota	1/1/1998	XLII - 3				
		23/11/1998	Cambio intestazione quota	29/6/1998	XLII - 12				
		15/9/1999	Cambio intestazione quota	1/7/1999	XLIII - 10				
		12/2/2004	Intestazione quota	1/12/2003	XLVIII - 3				

**ELENCO DELLE CONCESSIONI DI COLTIVAZIONE ACCORDATE NELLA TERRAFERMA - Aggiornamento 31/agosto/2007**

868	CODICE E DENOMINAZIONE DELLA CONCESSIONE	TITOLARI DELLA CONCESSIONE e relative quote di partecipazione (%)	PROVVEDIMENTI CONCERNENTI LA CONCESSIONE		PERIODO DI VIGENZA	SCADENZA	AREA (Km <sup>q</sup> )	UBICAZIONE DELLA CONCESSIONE				
			Data	Natura del provvedimento					Decorrenza	BUIG		
	<b>MASSERIA PETRILLI</b>	INTERGAS PIU' (50) (r.u.) GAS PLUS ITALIANA (50)	21/5/1992	Conferimento	19/5/1990	XXXVI - 11	118,28	PUGLIA (118,28) Foggia				
4/3/1994			Trasferimento quota	1/9/1993	XXXVIII - 4							
4/3/1994			Ampliamento	4/3/1994	XXXVIII - 4							
9/5/1996			Cambio intestazione quota	1/3/1996	XL - 6							
14/6/1996			Trasferimento quota e nomina r.u.	1/1/1996	XL - 7							
14/6/1996			Cambio intestazione quota	23/1/1996	XL - 7							
9/5/2001			Trasferimento quota	14/9/2000	XLV - 6							
30/10/2001			Trasferimento quota	2/7/2001	XLV - 11							
5/4/2002			Trasferimento quota	29/11/2001	XLVI - 12							
4/4/2003			Assunzione quota	26/11/2002	XLVII - 5							
12/2/2004			Cambio intestazione quota	1/1/2004	XLVIII - 3							
20/7/2004			Cambio intestazione quota	18/5/2004	XLVIII - 8							
8/10/2004			Trasferimento quota	31/12/2002	XLVIII - 11							
30/6/2005			Trasferimento quota	26/4/2005	XLIX - 7							
			<b>S. ANDREA</b>	INTERGAS PIU' (40) (r.u.) EDISON (50) PETROREP ITALIANA (10)	8/8/1992	Conferimento			8/8/1992	XXXVI - 12	164,32	VENETO (164,32) Treviso
2/9/1993	Trasferimento quota	1/8/1992			XXXVII - 10							
2/9/1993	Cambio intestazione quota	4/11/1992			XXXVII - 10							
14/6/1996	Trasferimento quota e nomina r.u.	1/1/1996			XL - 7							
14/6/1996	Cambio intestazione quota	23/1/1996			XL - 7							
5/4/2002	Trasferimento quota	29/11/2001			XLVI - 12							
12/2/2004	Intestazione quota	1/12/2003			XLVIII - 3							
30/6/2005	Trasferimento quota	26/4/2005			XLIX - 7							
	<b>MONTE VERDESE</b>	TITOLARI DELLA CONCESSIONE e relative quote di partecipazione (%) INTERGAS PIU' (60) (r.u.) GAS PLUS ITALIANA (30) PETROREP ITALIANA (10)			18/1/1993	Conferimento	28/6/1992	XXXVII - 4	60,02	BASILICATA (60,02) Matera		
9/5/1996					Cambio intestazione quota	1/3/1996	XL - 6					
14/6/1996					Trasferimento quota e nomina r.u.	1/1/1996	XL - 7					
14/6/1996					Cambio intestazione quota	23/1/1996	XL - 7					
5/4/2002					Trasferimento quota	29/11/2001	XLVI - 12					
12/2/2004					Cambio intestazione quota	1/1/2004	XLVIII - 3					
20/7/2004					Cambio intestazione quota	18/5/2004	XLVIII - 8					
30/6/2005			Trasferimento quota	26/4/2005	XLIX - 7							



**ELENCO DELLE CONCESSIONI DI COLTIVAZIONE ACCORDATE NELLA TERRAFERMA - Aggiornamento 31/agosto/2007**

<b>871</b>	<b>CODICE E DENOMINAZIONE DELLA CONCESSIONE</b> <b>CASA MAGGI</b>	TITOLARI DELLA CONCESSIONE e relative quote di partecipazione (%) GAS PLUS ITALIANA (100) (r.u.)	PROVVEDIMENTI CONCERNENTI LA CONCESSIONE Data 15/3/1993 9/5/1996 27/9/1999 12/2/2004 20/7/2004	Natura del provvedimento Conferimento Cambio intestazione quota Assunzione quota Cambio intestazione Cambio intestazione	Decorrenza 26/10/1992 1/3/1996 29/4/1999 1/1/2004 18/5/2004	BUIG XXXVII - 4 XL - 6 XLIII - 11 XLVIII - 3 XLVIII - 8	PERIODO DI VIGENZA -	SCADENZA 26/10/2022	AREA (Km <sup>q</sup> ) 4,98	UBICAZIONE DELLA CONCESSIONE MARCHE (4,98) Ancona
<b>874</b>	<b>CODICE E DENOMINAZIONE DELLA CONCESSIONE</b> <b>MASSERIA VIORANO</b>	TITOLARI DELLA CONCESSIONE e relative quote di partecipazione (%) GAS NATURAL VENDITA ITALIA (100) (r.u.)	Data 16/7/1993 12/11/1993 9/5/1996 22/1/1997 23/1/1998 23/1/1998 10/1/2000 30/4/2002 20/3/2003 25/10/2006	Natura del provvedimento Conferimento Trasferimento Cambio intestazione quota Cambio intestazione quota Trasferimento quota Assunzione quota Trasferimento quote Trasferimento Trasferimento Intestazione	Decorrenza 10/10/1989 6/4/1993 1/3/1996 22/12/1995 18/3/1997 12/12/1997 20/10/1999 1/3/2002 24/10/2002 1/7/2006	BUIG XXXVII - 9 XXXVII - 12 XL - 6 XLI - 3 XLII - 2 XLII - 2 XLIV - 2 XLVI - 6 XLVII - 4 L - 11	PERIODO DI VIGENZA -	SCADENZA 10/10/2019	AREA (Km <sup>q</sup> ) 41,61	UBICAZIONE DELLA CONCESSIONE BASILICATA (41,61) Potenza Matera
<b>875</b>	<b>CODICE E DENOMINAZIONE DELLA CONCESSIONE</b> <b>MONTTEGRANARO</b>	TITOLARI DELLA CONCESSIONE e relative quote di partecipazione (%) GAS PLUS ITALIANA (25) (r.u.) EDISON (50) ENI (25)	Data 20/7/1993 13/2/1998 23/11/1998 15/9/1999 20/3/2000 20/4/2001 18/9/2001 12/2/2004 12/2/2004 20/7/2004	Natura del provvedimento Conferimento Cambio intestazione quota Cambio intestazione quota Cambio intestazione quota Cambio intestazione quota Trasferimento quota Intestazione quota Cambio intestazione quota Cambio intestazione	Decorrenza 9/11/1992 1/1/1998 29/6/1998 1/7/1999 1/1/2000 1/10/2000 29/6/2001 1/12/2003 1/1/2004 18/5/2004	BUIG XXXVII - 9 XLII - 3 XLII - 12 XLIII - 10 XLIV - 5 XLV - 10 XLVIII - 3 XLVIII - 3 XLVIII - 8	PERIODO DI VIGENZA -	SCADENZA 09/11/2022	AREA (Km <sup>q</sup> ) 60,11	UBICAZIONE DELLA CONCESSIONE MARCHE (60,11) Macerata Ascoli Piceno
<b>876</b>	<b>CODICE E DENOMINAZIONE DELLA CONCESSIONE</b> <b>VALLE DEL ROVELLO</b>	TITOLARI DELLA CONCESSIONE e relative quote di partecipazione (%) METANO PUGLIA (100) (r.u.)	Data 2/8/1993 17/6/1994	Natura del provvedimento Conferimento Trasferimento quote	Decorrenza 20/11/1992 9/3/1994	BUIG XXXVII - 9 XXXVIII - 7	PERIODO DI VIGENZA -	SCADENZA 20/11/2022	AREA (Km <sup>q</sup> ) 37,49	UBICAZIONE DELLA CONCESSIONE PUGLIA (37,49) Foggia

**ELENCO DELLE CONCESSIONI DI COLTIVAZIONE ACCORDATE NELLA TERRAFERMA - Aggiornamento 31/agosto/2007**

<b>877</b>	<b>CODICE E DENOMINAZIONE DELLA CONCESSIONE</b> <b>MASSIGNANO</b>	<b>TITOLARI DELLA CONCESSIONE</b> e relative quote di partecipazione (%) EDISON (50) (r.u.) GAS PLUS ITALIANA (50)	<b>PROVVEDIMENTI CONCERNENTI LA CONCESSIONE</b> Data 20/7/1993 4/3/1994 9/5/1996 23/11/1998 15/9/1999 20/3/2000 20/4/2001 18/9/2001 12/2/2004 12/2/2004 20/7/2004 Natura del provvedimento Conferimento Rettifica Cambio intestazione quota Cambio intestazione quota Cambio intestazione quota Cambio intestazione quota Cambio intestazione quota Trasferimento quota Intestazione quota Cambio intestazione quota Cambio intestazione quota	<b>PROVVEDIMENTI CONCERNENTI LA CONCESSIONE</b> Decorrenza 6/12/1992 4/3/1994 1/3/1996 29/6/1998 1/7/1999 1/1/2000 1/10/2000 29/6/2001 1/12/2003 1/1/2004 18/5/2004	<b>PERIODO DI VIGENZA</b> - XXXVII - 10 XXXVIII - 4 XL - 6 XLII - 12 XLIII - 10 XLIV - 4 XLV - 5 XLV - 10 XLVIII - 3 XLVIII - 3 XLVIII - 8	<b>SCADENZA</b> 06/12/2022	<b>AREA (Kmq)</b> 85,96	<b>UBICAZIONE DELLA CONCESSIONE</b> MARCHE (85,96) Ascoli Piceno
<b>878</b>	<b>CODICE E DENOMINAZIONE DELLA CONCESSIONE</b> <b>MONTEARDONE</b> Nota: Presentata istanza di ampliamento pubblicata nel B.U.I.G. - Anno XL - N. 9	<b>TITOLARI DELLA CONCESSIONE</b> e relative quote di partecipazione (%) GAS PLUS ITALIANA (67) (r.u.) SVILUPPO RISORSE NATURALI (15) INTERGAS PIU' (11) PETROREP ITALIANA (7)	<b>PROVVEDIMENTI CONCERNENTI LA CONCESSIONE</b> Data 6/8/1993 24/1/1994 9/5/1996 9/5/1996 14/6/1996 14/6/1996 5/4/2002 30/7/2002 10/11/2003 12/2/2004 20/7/2004 30/6/2005 Natura del provvedimento Conferimento Modifica programma lavoro Cambio intestazione quota Cambio intestazione quota Trasferimento quota e nomina r.u. Cambio intestazione quota Trasferimento quota Nomina r.u. Trasferimento quota Cambio intestazione quota Cambio intestazione quota Trasferimento quota	<b>PROVVEDIMENTI CONCERNENTI LA CONCESSIONE</b> Decorrenza 6/8/1993 24/1/1994 1/1/1996 1/3/1996 1/1/1996 23/1/1996 29/11/2001 1/7/2002 30/9/2003 1/1/2004 18/5/2004 26/4/2005	<b>PERIODO DI VIGENZA</b> - XXXVII - 10 XXXVIII - 2 XL - 6 XL - 6 XL - 7 XL - 7 XLVI - 12 XLVI - 10 XLVII - 12 XLVIII - 3 XLVIII - 8 XLIX - 7	<b>SCADENZA</b> 06/08/2023	<b>AREA (Kmq)</b> 63,74	<b>UBICAZIONE DELLA CONCESSIONE</b> EMILIA ROMAGNA (63,74) Parma
<b>881</b>	<b>CODICE E DENOMINAZIONE DELLA CONCESSIONE</b> <b>FORNOVO DI TARO</b>	<b>TITOLARI DELLA CONCESSIONE</b> e relative quote di partecipazione (%) GAS PLUS ITALIANA (71,43) (r.u.) INTERGAS PIU' (21,43) PETROREP ITALIANA (7,14)	<b>PROVVEDIMENTI CONCERNENTI LA CONCESSIONE</b> Data 24/1/1994 9/5/1996 9/5/1996 14/6/1996 14/6/1996 5/4/2002 12/2/2004 20/7/2004 30/6/2005 Natura del provvedimento Conferimento Cambio intestazione quota Cambio intestazione quota Trasferimento quota Cambio intestazione quota Cambio intestazione quota Trasferimento quota	<b>PROVVEDIMENTI CONCERNENTI LA CONCESSIONE</b> Decorrenza 24/1/1994 1/1/1996 1/3/1996 1/1/1996 23/1/1996 29/11/2001 1/1/2004 18/5/2004 26/4/2005	<b>PERIODO DI VIGENZA</b> - XXXVIII - 2 XL - 6 XL - 6 XL - 7 XL - 7 XLVI - 12 XLVIII - 3 XLVIII - 8 XLIX - 7	<b>SCADENZA</b> 24/01/2024	<b>AREA (Kmq)</b> 12,5	<b>UBICAZIONE DELLA CONCESSIONE</b> EMILIA ROMAGNA (12,5) Parma
<b>884</b>	<b>CODICE E DENOMINAZIONE DELLA CONCESSIONE</b> <b>BOMBIANA</b>	<b>TITOLARI DELLA CONCESSIONE</b> e relative quote di partecipazione (%) LAZZI GAS (100) (r.u.)	<b>PROVVEDIMENTI CONCERNENTI LA CONCESSIONE</b> Data 9/8/1994 Natura del provvedimento Conferimento	<b>PROVVEDIMENTI CONCERNENTI LA CONCESSIONE</b> Decorrenza 9/8/1994	<b>PERIODO DI VIGENZA</b> - XXXVIII - 9	<b>SCADENZA</b> 09/08/2024	<b>AREA (Kmq)</b> 16,17	<b>UBICAZIONE DELLA CONCESSIONE</b> EMILIA ROMAGNA (16,17) Bologna

**ELENCO DELLE CONCESSIONI DI COLTIVAZIONE ACCORDATE NELLA TERRAFERMA - Aggiornamento 31/agosto/2007**

<b>885</b>	<b>CODICE E DENOMINAZIONE DELLA CONCESSIONE</b>	<b>TITOLARI DELLA CONCESSIONE e relative quote di partecipazione (%)</b>	<b>PROVVEDIMENTI CONCERNENTI LA CONCESSIONE</b>	<b>PERIODO DI VIGENZA</b>	<b>SCADENZA</b>	<b>AREA (Kmq)</b>	<b>UBICAZIONE DELLA CONCESSIONE</b>
	<b>LUCERA</b>	GAS PLUS ITALIANA (81,6) (r.u.) INTERGAS PIU' (13,6) EDISON (4,8)	Data 30/12/1994 Unificazione 24/1/1996 Modifica programma lavoro 9/5/1996 Cambio intestazione quota 14/6/1996 Trasferimento quota 14/6/1996 Cambio intestazione quota 12/3/1997 Modifica programma sviluppo 5/4/2002 Trasferimento quota 12/2/2004 Intestazione quota 12/2/2004 Cambio intestazione quota 20/7/2004 30/6/2005 Trasferimento quota	Decorrenza 1/1/1995 XXXIX - 1 XL - 2 XL - 6 XL - 7 XL - 7 XLI - 4 XLI - 12 XLVI - 12 XLVII - 3 XLVIII - 3 XLVIII - 3 XLVIII - 8 XLIX - 7	31/07/2007	155,86	PUGLIA (155,86) Foggia
<b>886</b>	<b>CODICE E DENOMINAZIONE DELLA CONCESSIONE</b>	<b>TITOLARI DELLA CONCESSIONE e relative quote di partecipazione (%)</b>	<b>PROVVEDIMENTI CONCERNENTI LA CONCESSIONE</b>	<b>PERIODO DI VIGENZA</b>	<b>SCADENZA</b>	<b>AREA (Kmq)</b>	<b>UBICAZIONE DELLA CONCESSIONE</b>
	<b>MANARA</b>	ENI (100) (r.u.)	Data 18/9/1997 Natura del provvedimento Attribuzione	Decorrenza 1/1/1997 XLI - 10	01/01/2017	54,13	EMILIA ROMAGNA (48,18) Ferrara ZONA A (5,95)
<b>888</b>	<b>CODICE E DENOMINAZIONE DELLA CONCESSIONE</b>	<b>TITOLARI DELLA CONCESSIONE e relative quote di partecipazione (%)</b>	<b>PROVVEDIMENTI CONCERNENTI LA CONCESSIONE</b>	<b>PERIODO DI VIGENZA</b>	<b>SCADENZA</b>	<b>AREA (Kmq)</b>	<b>UBICAZIONE DELLA CONCESSIONE</b>
	<b>POMPOSA</b>	ENI (100) (r.u.)	Data 18/9/1997 Natura del provvedimento Attribuzione	Decorrenza 1/1/1997 XLI - 10	01/01/2017	55,21	EMILIA ROMAGNA (55,21) Ferrara
<b>889</b>	<b>CODICE E DENOMINAZIONE DELLA CONCESSIONE</b>	<b>TITOLARI DELLA CONCESSIONE e relative quote di partecipazione (%)</b>	<b>PROVVEDIMENTI CONCERNENTI LA CONCESSIONE</b>	<b>PERIODO DI VIGENZA</b>	<b>SCADENZA</b>	<b>AREA (Kmq)</b>	<b>UBICAZIONE DELLA CONCESSIONE</b>
	<b>CASTEGGIO</b>	GAS PLUS ITALIANA (100) (r.u.)	Data 20/10/1997 Natura del provvedimento BUIG 26/4/2001 Attribuzione XLI - 10 12/2/2004 Trasferimento XLV - 5 20/7/2004 Cambio intestazione XLVIII - 3 18/5/2004 Cambio intestazione XLVIII - 8	Decorrenza 1/1/1997 XLI - 10 26/2/2001 XLV - 5 1/1/2004 XLVIII - 3 18/5/2004 XLVIII - 8	01/01/2017	65,7	LOMBARDIA (65,7) Pavia
<b>890</b>	<b>CODICE E DENOMINAZIONE DELLA CONCESSIONE</b>	<b>TITOLARI DELLA CONCESSIONE e relative quote di partecipazione (%)</b>	<b>PROVVEDIMENTI CONCERNENTI LA CONCESSIONE</b>	<b>PERIODO DI VIGENZA</b>	<b>SCADENZA</b>	<b>AREA (Kmq)</b>	<b>UBICAZIONE DELLA CONCESSIONE</b>
	<b>CAVIAGA</b>	ENI (100) (r.u.)	Data 20/10/1997 Natura del provvedimento Attribuzione 21/10/2003 Proroga	Decorrenza 1/1/1997 XLI - 10 1/1/2002 XLVII - 11	01/01/2012	113,87	LOMBARDIA (113,87) Lodi Cremona

**ELENCO DELLE CONCESSIONI DI COLTIVAZIONE ACCORDATE NELLA TERRAFERMA - Aggiornamento 31/agosto/2007**

<b>891</b>	<b>CODICE E DENOMINAZIONE DELLA CONCESSIONE</b> <b>CIGNONE</b>	TITOLARI DELLA CONCESSIONE e relative quote di partecipazione (%) ENI (100) (r.u.)	PROVVEDIMENTI CONCERNENTI LA CONCESSIONE Data 20/10/1997 6/11/2001 Natura del provvedimento Attribuzione Conferma	PERIODO DI VIGENZA -	SCADENZA 01/01/2017	AREA (Kmq) 135,59	UBICAZIONE DELLA CONCESSIONE LOMBARDIA (135,59) Cremona Brescia
<b>892</b>	<b>CODICE E DENOMINAZIONE DELLA CONCESSIONE</b> <b>CORTEMAGGIORE</b>	TITOLARI DELLA CONCESSIONE e relative quote di partecipazione (%) ENI (100) (r.u.)	PROVVEDIMENTI CONCERNENTI LA CONCESSIONE Data 20/10/1997 15/10/2001 Natura del provvedimento Attribuzione Conferma	PERIODO DI VIGENZA -	SCADENZA 01/01/2017	AREA (Kmq) 146,03	UBICAZIONE DELLA CONCESSIONE EMILIA ROMAGNA (144,83) Piacenza Parma LOMBARDIA (1,2) Cremona
<b>894</b>	<b>CODICE E DENOMINAZIONE DELLA CONCESSIONE</b> <b>PONTETIDONE</b>	TITOLARI DELLA CONCESSIONE e relative quote di partecipazione (%) GAS PLUS ITALIANA (100) (r.u.)	PROVVEDIMENTI CONCERNENTI LA CONCESSIONE Data 20/10/1997 1/6/1998 12/2/2004 20/7/2004 Natura del provvedimento Attribuzione Trasferimento Cambio intestazione Cambio intestazione	PERIODO DI VIGENZA -	SCADENZA 01/01/2017	AREA (Kmq) 58,35	UBICAZIONE DELLA CONCESSIONE EMILIA ROMAGNA (56,05) Piacenza LOMBARDIA (2,3) Pavia
<b>897</b>	<b>CODICE E DENOMINAZIONE DELLA CONCESSIONE</b> <b>SORESINA</b>	TITOLARI DELLA CONCESSIONE e relative quote di partecipazione (%) ENI (100) (r.u.)	PROVVEDIMENTI CONCERNENTI LA CONCESSIONE Data 20/10/1997 Natura del provvedimento Attribuzione	PERIODO DI VIGENZA -	SCADENZA 01/01/2017	AREA (Kmq) 84,82	UBICAZIONE DELLA CONCESSIONE LOMBARDIA (84,82) Lodi Cremona
<b>899</b>	<b>CODICE E DENOMINAZIONE DELLA CONCESSIONE</b> <b>VESCOVATO</b>	TITOLARI DELLA CONCESSIONE e relative quote di partecipazione (%) ENI (100) (r.u.) Nota: Presentata istanza di proroga pubblicata nel B.U.I.G. Anno L - N. 1.	PROVVEDIMENTI CONCERNENTI LA CONCESSIONE Data 20/10/1997 8/5/2002 8/5/2002 Natura del provvedimento Attribuzione Proroga Approvazione programma lavoro	PERIODO DI VIGENZA -	SCADENZA 01/01/2007	AREA (Kmq) 29,13	UBICAZIONE DELLA CONCESSIONE LOMBARDIA (29,13) Cremona
<b>900</b>	<b>CODICE E DENOMINAZIONE DELLA CONCESSIONE</b> <b>VILLAFORTUNA-TRECATE</b>	TITOLARI DELLA CONCESSIONE e relative quote di partecipazione (%) ENI (100) (r.u.)	PROVVEDIMENTI CONCERNENTI LA CONCESSIONE Data 17/2/1998 Natura del provvedimento Attribuzione	PERIODO DI VIGENZA -	SCADENZA 01/01/2017	AREA (Kmq) 142,41	UBICAZIONE DELLA CONCESSIONE PIEMONTE (77,71) Novara LOMBARDIA (64,7) Milano

**ELENCO DELLE CONCESSIONI DI COLTIVAZIONE ACCORDATE NELLA TERRAFERMA - Aggiornamento 31/agosto/2007**

<b>902</b>	<b>CODICE E DENOMINAZIONE DELLA CONCESSIONE</b> <b>DOSSO DEGLI ANGELI</b>	TITOLARI DELLA CONCESSIONE e relative quote di partecipazione (%) ENI (100) (r.u.)	Data 23/2/1998	PROVVEDIMENTI CONCERNENTI LA CONCESSIONE Natura del provvedimento Attribuzione	Decorrenza 1/1/1997	BUIG XLII - 3	PERIODO DI VIGENZA -	SCADENZA 01/01/2017	AREA (Kmq) 118,46	UBICAZIONE DELLA CONCESSIONE EMILIA ROMAGNA (118,46) Ravenna Ferrara
<b>904</b>	<b>CODICE E DENOMINAZIONE DELLA CONCESSIONE</b> <b>GAGGIANO</b>	TITOLARI DELLA CONCESSIONE e relative quote di partecipazione (%) ENI (100) (r.u.)	Data 17/3/1998	PROVVEDIMENTI CONCERNENTI LA CONCESSIONE Natura del provvedimento Attribuzione	Decorrenza 1/1/1997	BUIG XLII - 4	PERIODO DI VIGENZA -	SCADENZA 01/01/2017	AREA (Kmq) 101,64	UBICAZIONE DELLA CONCESSIONE LOMBARDIA (101,64) Pavia Milano
		Nota: Presentata istanza di proroga pubblicata nel B.U.I.G. - Anno L - N. 1.								
<b>905</b>	<b>CODICE E DENOMINAZIONE DELLA CONCESSIONE</b> <b>BAGNOLO MELLA</b>	TITOLARI DELLA CONCESSIONE e relative quote di partecipazione (%) ENI (100) (r.u.)	Data 21/4/1998	PROVVEDIMENTI CONCERNENTI LA CONCESSIONE Natura del provvedimento Attribuzione	Decorrenza 1/1/1997	BUIG XLII - 5	PERIODO DI VIGENZA -	SCADENZA 01/01/2017	AREA (Kmq) 60,43	UBICAZIONE DELLA CONCESSIONE LOMBARDIA (60,43) Brescia
<b>906</b>	<b>CODICE E DENOMINAZIONE DELLA CONCESSIONE</b> <b>SAN GERVASIO</b>	TITOLARI DELLA CONCESSIONE e relative quote di partecipazione (%) ENI (100) (r.u.)	Data 21/4/1998	PROVVEDIMENTI CONCERNENTI LA CONCESSIONE Natura del provvedimento Attribuzione	Decorrenza 1/1/1997	BUIG XLII - 5	PERIODO DI VIGENZA -	SCADENZA 01/01/2017	AREA (Kmq) 77,45	UBICAZIONE DELLA CONCESSIONE LOMBARDIA (77,45) Brescia
<b>908</b>	<b>CODICE E DENOMINAZIONE DELLA CONCESSIONE</b> <b>OVANENGO</b>	TITOLARI DELLA CONCESSIONE e relative quote di partecipazione (%) ENI (100) (r.u.)	Data 22/5/1998	PROVVEDIMENTI CONCERNENTI LA CONCESSIONE Natura del provvedimento Attribuzione	Decorrenza 1/1/1997	BUIG XLII - 6	PERIODO DI VIGENZA -	SCADENZA 01/01/2017	AREA (Kmq) 41,11	UBICAZIONE DELLA CONCESSIONE LOMBARDIA (41,11) Brescia
<b>910</b>	<b>CODICE E DENOMINAZIONE DELLA CONCESSIONE</b> <b>CANONICA</b>	TITOLARI DELLA CONCESSIONE e relative quote di partecipazione (%) ENI (100) (r.u.)	Data 18/6/1998	PROVVEDIMENTI CONCERNENTI LA CONCESSIONE Natura del provvedimento Attribuzione	Decorrenza 1/1/1997	BUIG XLII - 6	PERIODO DI VIGENZA -	SCADENZA 01/01/2002	AREA (Kmq) 53,02	UBICAZIONE DELLA CONCESSIONE LOMBARDIA (53,02) Milano Bergamo
		Nota: Presentata istanza di proroga pubblicata nel B.U.I.G. - Anno XLV - N. 8								
<b>911</b>	<b>CODICE E DENOMINAZIONE DELLA CONCESSIONE</b> <b>PESSANO</b>	TITOLARI DELLA CONCESSIONE e relative quote di partecipazione (%) ENI (100) (r.u.)	Data 18/6/1998	PROVVEDIMENTI CONCERNENTI LA CONCESSIONE Natura del provvedimento Attribuzione	Decorrenza 1/1/1997	BUIG XLII - 6	PERIODO DI VIGENZA -	SCADENZA 01/01/2012	AREA (Kmq) 57,85	UBICAZIONE DELLA CONCESSIONE LOMBARDIA (57,85) Milano

**ELENCO DELLE CONCESSIONI DI COLTIVAZIONE ACCORDATE NELLA TERRAFERMA - Aggiornamento 31/agosto/2007**

<b>913</b>	<b>CODICE E DENOMINAZIONE DELLA CONCESSIONE</b>	<b>TITOLARI DELLA CONCESSIONE e relative quote di partecipazione (%)</b>	<b>PROVVEDIMENTI CONCERNENTI LA CONCESSIONE</b>	<b>PERIODO DI VIGENZA</b>	<b>SCADENZA</b>	<b>AREA (Km<sup>q</sup>)</b>	<b>UBICAZIONE DELLA CONCESSIONE</b>
	<b>SETTALA</b>	ENI (100) (r.u.)	Data 18/6/1998 15/10/2001 Natura del provvedimento Attribuzione Conferma	Decorrenza 1/1/1997 15/10/2001 XLII - 6 XLV - 11	01/01/2017	84,55	LOMBARDIA (84,55) Milano Lodi
<b>914</b>	<b>CODICE E DENOMINAZIONE DELLA CONCESSIONE</b>	<b>TITOLARI DELLA CONCESSIONE e relative quote di partecipazione (%)</b>	<b>PROVVEDIMENTI CONCERNENTI LA CONCESSIONE</b>	<b>PERIODO DI VIGENZA</b>	<b>SCADENZA</b>	<b>AREA (Km<sup>q</sup>)</b>	<b>UBICAZIONE DELLA CONCESSIONE</b>
	<b>SPILAMBERTO</b>	ENI (100) (r.u.)	Data 8/6/1998 Natura del provvedimento Attribuzione	Decorrenza 1/1/1997 XLII - 6	01/01/2017	139,82	EMILIA ROMAGNA (139,82) Modena Bologna
<b>915</b>	<b>CODICE E DENOMINAZIONE DELLA CONCESSIONE</b>	<b>TITOLARI DELLA CONCESSIONE e relative quote di partecipazione (%)</b>	<b>PROVVEDIMENTI CONCERNENTI LA CONCESSIONE</b>	<b>PERIODO DI VIGENZA</b>	<b>SCADENZA</b>	<b>AREA (Km<sup>q</sup>)</b>	<b>UBICAZIONE DELLA CONCESSIONE</b>
	<b>MIRANDOLA</b>	ENI (100) (r.u.)	Data 15/6/1998 Natura del provvedimento Attribuzione	Decorrenza 1/1/1997 XLII - 6	01/01/2017	121,96	EMILIA ROMAGNA (121,66) Reggio Emilia Modena LOMBARDIA (0,3) Mantova
<b>916</b>	<b>CODICE E DENOMINAZIONE DELLA CONCESSIONE</b>	<b>TITOLARI DELLA CONCESSIONE e relative quote di partecipazione (%)</b>	<b>PROVVEDIMENTI CONCERNENTI LA CONCESSIONE</b>	<b>PERIODO DI VIGENZA</b>	<b>SCADENZA</b>	<b>AREA (Km<sup>q</sup>)</b>	<b>UBICAZIONE DELLA CONCESSIONE</b>
	<b>PORTO CORSINI TERRA</b>	ENI (100) (r.u.)	Data 15/6/1998 Natura del provvedimento Attribuzione	Decorrenza 1/1/1997 XLII - 6	01/01/2017	56,65	EMILIA ROMAGNA (56,65) Ravenna
<b>917</b>	<b>CODICE E DENOMINAZIONE DELLA CONCESSIONE</b>	<b>TITOLARI DELLA CONCESSIONE e relative quote di partecipazione (%)</b>	<b>PROVVEDIMENTI CONCERNENTI LA CONCESSIONE</b>	<b>PERIODO DI VIGENZA</b>	<b>SCADENZA</b>	<b>AREA (Km<sup>q</sup>)</b>	<b>UBICAZIONE DELLA CONCESSIONE</b>
	<b>RAVENNA TERRA</b>	ENI (100) (r.u.)	Data 15/6/1998 Natura del provvedimento Attribuzione	Decorrenza 1/1/1997 XLII - 6	01/01/2012	98,28	EMILIA ROMAGNA (98,28) Ravenna
<b>918</b>	<b>CODICE E DENOMINAZIONE DELLA CONCESSIONE</b>	<b>TITOLARI DELLA CONCESSIONE e relative quote di partecipazione (%)</b>	<b>PROVVEDIMENTI CONCERNENTI LA CONCESSIONE</b>	<b>PERIODO DI VIGENZA</b>	<b>SCADENZA</b>	<b>AREA (Km<sup>q</sup>)</b>	<b>UBICAZIONE DELLA CONCESSIONE</b>
	<b>RECOVATO</b>	GAS PLUS ITALIANA (100) (r.u.)	Data 15/6/1998 26/4/2001 12/2/2004 20/7/2004 Natura del provvedimento Attribuzione Trasferimento Cambio intestazione Cambio intestazione	Decorrenza 1/1/1997 26/2/2001 1/1/2004 18/5/2004 XLII - 6 XLV - 5 XLVIII - 3 XLVIII - 8	01/01/2017	36,75	EMILIA ROMAGNA (36,75) Modena Bologna

**ELENCO DELLE CONCESSIONI DI COLTIVAZIONE ACCORDATE NELLA TERRAFERMA - Aggiornamento 31/agosto/2007**

<b>919</b>	<b>CODICE E DENOMINAZIONE DELLA CONCESSIONE</b> <b>RIVALTA</b> Nota: Presentata istanza di proroga pubblicata nel B.U.I.G. - Anno XLV - N. 1	TITOLARI DELLA CONCESSIONE e relative quote di partecipazione (%) ENI (100) (r.u.)	Data 15/6/1998	PROVVEDIMENTI CONCERNENTI LA CONCESSIONE Natura del provvedimento Attribuzione	Decorrenza 1/1/1997	BUIG XLII - 6	PERIODO DI VIGENZA -	SCADENZA 01/01/2002	AREA (Kmq) 19,59	UBICAZIONE DELLA CONCESSIONE EMILIA ROMAGNA (19,59) Reggio Emilia
<b>920</b>	<b>CODICE E DENOMINAZIONE DELLA CONCESSIONE</b> <b>SAN POTTIO</b> Nota: Presentata istanza di proroga pubblicata nel B.U.I.G. - Anno L - N. 1.	TITOLARI DELLA CONCESSIONE e relative quote di partecipazione (%) ENI (100) (r.u.)	Data 15/6/1998 10/3/2004	PROVVEDIMENTI CONCERNENTI LA CONCESSIONE Natura del provvedimento Attribuzione Proroga	Decorrenza 1/1/1997 1/1/2002	BUIG XLII - 6 XLVIII - 4	PERIODO DI VIGENZA -	SCADENZA 01/01/2007	AREA (Kmq) 73,78	UBICAZIONE DELLA CONCESSIONE EMILIA ROMAGNA (73,78) Ravenna
<b>921</b>	<b>CODICE E DENOMINAZIONE DELLA CONCESSIONE</b> <b>TRESIGALLO</b> Nota: Presentata istanza di rinuncia pubblicata nel B.U.I.G. - Anno XLVII - N. 9.	TITOLARI DELLA CONCESSIONE e relative quote di partecipazione (%) ENI (100) (r.u.)	Data 15/6/1998 15/10/2001	PROVVEDIMENTI CONCERNENTI LA CONCESSIONE Natura del provvedimento Attribuzione Conferma	Decorrenza 1/1/1997 15/10/2001	BUIG XLII - 6 XLV - 11	PERIODO DI VIGENZA -	SCADENZA 01/01/2017	AREA (Kmq) 100,15	UBICAZIONE DELLA CONCESSIONE EMILIA ROMAGNA (100,15) Ferrara
<b>922</b>	<b>CODICE E DENOMINAZIONE DELLA CONCESSIONE</b> <b>ALFONSINE</b>	TITOLARI DELLA CONCESSIONE e relative quote di partecipazione (%) ENI (100) (r.u.)	Data 18/6/1998 27/9/2001	PROVVEDIMENTI CONCERNENTI LA CONCESSIONE Natura del provvedimento Attribuzione Conferma	Decorrenza 1/1/1997 27/9/2001	BUIG XLII - 6 XLV - 10	PERIODO DI VIGENZA -	SCADENZA 01/01/2017	AREA (Kmq) 85,88	UBICAZIONE DELLA CONCESSIONE EMILIA ROMAGNA (85,88) Ravenna
<b>924</b>	<b>CODICE E DENOMINAZIONE DELLA CONCESSIONE</b> <b>SANTERNO</b>	TITOLARI DELLA CONCESSIONE e relative quote di partecipazione (%) ENI (100) (r.u.)	Data 18/6/1998	PROVVEDIMENTI CONCERNENTI LA CONCESSIONE Natura del provvedimento Attribuzione	Decorrenza 1/1/1997	BUIG XLII - 6	PERIODO DI VIGENZA -	SCADENZA 01/01/2017	AREA (Kmq) 39,39	UBICAZIONE DELLA CONCESSIONE EMILIA ROMAGNA (39,39) Ravenna Bologna
<b>926</b>	<b>CODICE E DENOMINAZIONE DELLA CONCESSIONE</b> <b>PIETRAMALA</b> Nota: Presentata istanza di proroga pubblicata nel B.U.I.G. - Anno XLIX - N. 7.	TITOLARI DELLA CONCESSIONE e relative quote di partecipazione (%) SIM (100) (r.u.)	Data 4/8/1999	PROVVEDIMENTI CONCERNENTI LA CONCESSIONE Natura del provvedimento Unificazione	Decorrenza 4/8/1999	BUIG XLIII - 9	PERIODO DI VIGENZA -	SCADENZA 15/01/2006	AREA (Kmq) 27,16	UBICAZIONE DELLA CONCESSIONE TOSCANA (21,86) Firenze EMILIA ROMAGNA (5,3) Bologna

**ELENCO DELLE CONCESSIONI DI COLTIVAZIONE ACCORDATE NELLA TERRAFERMA - Aggiornamento 31/agosto/2007**

927	CODICE E DENOMINAZIONE DELLA CONCESSIONE	TITOLARI DELLA CONCESSIONE e relative quote di partecipazione (%)	PROVVEDIMENTI CONCERNENTI LA CONCESSIONE		PERIODO DI VIGENZA	SCADENZA	AREA (Kmq)	UBICAZIONE DELLA CONCESSIONE
			Data	Natura del provvedimento				
	<b>RECOLETA</b>	GAS PLUS ITALIANA (100) (r.u.)	8/9/1999	Natura del provvedimento Conferimento	XLIII - 10	08/09/2019	44,62	BASILICATA (44,62) Matera
			12/2/2004	Cambio intestazione	XLVIII - 3			
			20/7/2004	Cambio intestazione	XLVIII - 8			
<b>928</b>	<b>GORGOGNONE</b>	TITOLARI DELLA CONCESSIONE e relative quote di partecipazione (%)	PROVVEDIMENTI CONCERNENTI LA CONCESSIONE		PERIODO DI VIGENZA	SCADENZA	AREA (Kmq)	UBICAZIONE DELLA CONCESSIONE
		TOTAL ITALIA (50) (r.u.)	19/11/1999	Natura del provvedimento Unificazione	XLIII - 12			
		SHELL ITALIA E P (25)	16/3/2000	Approvazione nuovo programma di ricerca	XLIV - 5	14/07/2013	290,59	BASILICATA (290,59) Potenza Matera
		MOBIL OIL ITALIANA (25)	20/3/2000	Cambio intestazione quota	XLIV - 4			
			29/11/2000	Cambio intestazione quota	XLIV - 12			
			20/4/2001	Cambio intestazione quota	XLV - 5			
			15/11/2002	Trasferimento quota e nomina r.u.	XLVI - 12			
			5/6/2003	Cambio intestazione quota	XLVII - 7			
			16/7/2003	Cambio intestazione quota	XLVII - 8			
			12/2/2004	Cambio intestazione quota	XLVIII - 3			
			31/7/2007	Adeguamento programma lavori	LI - 8			
<b>930</b>	<b>MIGLIANICO</b>	TITOLARI DELLA CONCESSIONE e relative quote di partecipazione (%)	PROVVEDIMENTI CONCERNENTI LA CONCESSIONE		PERIODO DI VIGENZA	SCADENZA	AREA (Kmq)	UBICAZIONE DELLA CONCESSIONE
		ENI (100) (r.u.)	19/4/2002	Natura del provvedimento Conferimento	XLVI - 5	19/04/2022	29,3	ABRUZZO (29,3) Chieti
			6/7/2005	Modifica programma lavoro	XLIX - 8			
<b>931</b>	<b>QUARTO</b>	TITOLARI DELLA CONCESSIONE e relative quote di partecipazione (%)	PROVVEDIMENTI CONCERNENTI LA CONCESSIONE		PERIODO DI VIGENZA	SCADENZA	AREA (Kmq)	UBICAZIONE DELLA CONCESSIONE
		ENI (66,6666666666667) (r.u.)	12/1/2004	Natura del provvedimento Conferimento	XLVIII - 2	12/01/2024	58,42	EMILIA ROMAGNA (58,42) Piacenza
		EDISON (33,3333333333333)	12/2/2004	Intestazione quota	XLVIII - 3			
<b>932</b>	<b>VAL D'AGRI</b>	TITOLARI DELLA CONCESSIONE e relative quote di partecipazione (%)	PROVVEDIMENTI CONCERNENTI LA CONCESSIONE		PERIODO DI VIGENZA	SCADENZA	AREA (Kmq)	UBICAZIONE DELLA CONCESSIONE
		ENI (66) (r.u.)	28/12/2005	Natura del provvedimento Unificazione	L - 1	26/10/2019	660,15	BASILICATA (660,15) Potenza
		SHELL ITALIA E P (34)						



**ELENCO DELLE CONCESSIONI DI COLTIVAZIONE ACCORDATE NEL SOTTOFONDO MARINO - Aggiornamento 31/agosto/2007**

**CONCESSIONI DI COLTIVAZIONE ACCORDATE NEL SOTTOFONDO MARINO**

Leggi 21 luglio 1967, n. 613 e successive modificazioni, 9 gennaio 1991, n. 9 e Decreto Legislativo 25 novembre 1996, n. 625

Nel sottofondo marino sono vigenti n. 66 CONCESSIONI DI COLTIVAZIONE per complessivi 9387,55 Km<sup>2</sup>

Zona marina	Numero concessioni	Superficie (Km <sup>2</sup> )
EMILIA ROMAGNA	0	15,00
ZONA A	37	4.066,79
ZONA B	19	3.365,13
ZONA C	4	1.168,55
ZONA D	3	153,41
ZONA F	3	618,67

Nota:

Nel caso di titoli afferenti a due o più zone finitime, a ciascuna di tali zone viene attribuita la parte di area del titolo minerario ad essa afferente e l'unità mineraria viene attribuita alla zona cui compete la parte maggiore dell'area del titolo medesimo

**ELENCO DELLE CONCESSIONI DI COLTIVAZIONE ACCORDATE NEL SOTTOFONDO MARINO - Aggiornamento 31/ agosto /2007**

952	CODICE E DENOMINAZIONE DELLA CONCESSIONE	TITOLARI DELLA CONCESSIONE e relative quote di partecipazione (%)		PROVVEDIMENTI CONCERNENTI LA CONCESSIONE		PERIODO DI VIGENZA	SCADENZA	AREA (Km <sup>q</sup> )	UBICAZIONE DELLA CONCESSIONE
		Data	Natura del provvedimento	Decorrenza	BUIG				
	<b>CERVIA MARE</b>	ENI (100) (r.u.)		24/2/1967	Conferimento	12/9/1966	XI - 5	30	ZONA A (30)
				12/3/1968	Conferma	12/9/1966	XII - 7		
				31/7/1986	Approvazione piano sviluppo	31/7/1986	XXXI - 3		
				24/3/1992	Approvazione nuovo piano sviluppo	24/3/1992	XXXVI - 5		
				26/8/1996	Proroga	12/9/1996	XL - 9		
				13/2/1998	Cambio intestazione	1/1/1998	XLII - 3		
				20/2/2001	Modifica programma sviluppo	20/2/2001	XLV - 3		
				23/8/2006	Proroga	12/9/2006	L - 9		
953	CODICE E DENOMINAZIONE DELLA CONCESSIONE	TITOLARI DELLA CONCESSIONE e relative quote di partecipazione (%)		PROVVEDIMENTI CONCERNENTI LA CONCESSIONE		PERIODO DI VIGENZA	SCADENZA	AREA (Km <sup>q</sup> )	UBICAZIONE DELLA CONCESSIONE
	<b>FASCIA CERVIA MARE</b>	ENI (100) (r.u.)		Data	Natura del provvedimento				
	Nota: Presentata istanza di proroga pubblicata nel B.U.I.G. Anno L - N. 9.			1/8/1967	Conferimento	1/8/1967	XI - 9	27.0196	ZONA A (27,0196)
				12/3/1968	Conferma	1/8/1967	XII - 9		
				31/7/1986	Approvazione piano sviluppo	31/7/1986	XXXI - 3		
				24/3/1992	Approvazione nuovo piano sviluppo	24/3/1992	XXXVI - 5		
				21/11/1997	Proroga	1/8/1997	XLI - 12		
				13/2/1998	Cambio intestazione	1/1/1998	XLII - 3		
				20/2/2001	Modifica programma sviluppo	20/2/2001	XLV - 3		
954	CODICE E DENOMINAZIONE DELLA CONCESSIONE	TITOLARI DELLA CONCESSIONE e relative quote di partecipazione (%)		PROVVEDIMENTI CONCERNENTI LA CONCESSIONE		PERIODO DI VIGENZA	SCADENZA	AREA (Km <sup>q</sup> )	UBICAZIONE DELLA CONCESSIONE
	<b>B.C 1.LF</b>	EDISON (95) (r.u.) GAS PLUS ITALIANA (5)		Data	Natura del provvedimento				
	Nota: Presentata istanza di riconoscimento della marginalità economica pubblicata nel B.U.I.G. Anno L - N. 1.			27/8/1970	Conferimento	27/8/1970	XV - 2	93,19	ZONA B (93,19)
				2/9/1974	Ampliamento	29/5/1974	XIX - 1		
				19/4/1979	Cambio intestazione quota	27/11/1978	XXIII - 8		
				4/8/1993	Cambio intestazione quota	23/4/1992	XXXVII - 10		
				9/5/1996	Cambio intestazione quota	1/1/1996	XL - 6		
				9/5/1996	Cambio intestazione quota	1/3/1996	XL - 6		
				23/11/1998	Cambio intestazione quota	29/6/1998	XLII - 12		
				15/9/1999	Cambio intestazione quota	1/7/1999	XLIII - 10		
				31/5/2001	Proroga	27/8/2000	XLV - 6		
				12/2/2004	Cambio intestazione quota	1/12/2003	XLVIII - 3		
				12/2/2004	Cambio intestazione quota	1/1/2004	XLVIII - 3		
				20/7/2004	Cambio intestazione quota	18/5/2004	XLVIII - 8		
955	CODICE E DENOMINAZIONE DELLA CONCESSIONE	TITOLARI DELLA CONCESSIONE e relative quote di partecipazione (%)		PROVVEDIMENTI CONCERNENTI LA CONCESSIONE		PERIODO DI VIGENZA	SCADENZA	AREA (Km <sup>q</sup> )	UBICAZIONE DELLA CONCESSIONE
	<b>C.C 1.AG</b>	ENI MEDITERRANEA IDROCARBURI (100) (r.u.)		Data	Natura del provvedimento				
	Nota: Presentata istanza di proroga pubblicata nel B.U.I.G. Anno L - N. 9.			6/10/1970	Rimovo	18/8/1977	XV - 1	79,91	ZONA C (79,91)
				2/9/1996	Modifica programma lavoro	2/9/1996	XL - 10		
				28/4/1997	Proroga	18/8/1997	XLI - 5		
				22/7/1997	Approvazione nuovo piano sviluppo	22/7/1997	XLII - 8		
				13/2/1998	Cambio intestazione	1/1/1998	XLII - 3		
				3/10/2005	Trasferimento	13/1/2005	XLIX - 11		

ELENCO DELLE CONCESSIONI DI COLTIVAZIONE ACCORDATE NEL SOTTOFONDO MARINO - Aggiornamento 31/agosto/2007

**956**

CODICE E DENOMINAZIONE DELLA CONCESSIONE	TITOLARI DELLA CONCESSIONE e relative quote di partecipazione (%)	PROVVEDIMENTI CONCERNENTI LA CONCESSIONE		PERIODO DI VIGENZA	SCADENZA	AREA (Kmq)	UBICAZIONE DELLA CONCESSIONE
		Data	Natura del provvedimento				
<b>A.C 1.AG</b>	ENI (100) (r.u.)	2/12/1970	Natura del provvedimento Conferimento	13/9/1970	13/09/2010	152,94	ZONA A (152,94)
		6/8/1993	Approvazione nuovo piano sviluppo	6/8/1993			
		20/9/1996	Modifica programma sviluppo	20/9/1996			
		13/2/1998	Cambio intestazione	1/1/1998			
		23/5/2001	Proroga	13/9/2000			
		7/6/2001	Modifica programma sviluppo	7/6/2001			

**957**

CODICE E DENOMINAZIONE DELLA CONCESSIONE	TITOLARI DELLA CONCESSIONE e relative quote di partecipazione (%)	PROVVEDIMENTI CONCERNENTI LA CONCESSIONE		PERIODO DI VIGENZA	SCADENZA	AREA (Kmq)	UBICAZIONE DELLA CONCESSIONE
		Data	Natura del provvedimento				
<b>B.C 2.IF</b>	EDISON (95) (r.u.) GAS PLUS ITALIANA (5)	2/12/1970	Conferimento	2/12/1970	02/12/2010	38,07	ZONA B (38,07)
		24/4/1979	Cambio intestazione quota	27/11/1978			
		4/8/1993	Cambio intestazione quota	23/4/1992			
		9/5/1996	Cambio intestazione quota	1/1/1996			
		9/5/1996	Cambio intestazione quota	1/3/1996			
		23/11/1998	Cambio intestazione quota	29/6/1998			
		15/9/1999	Cambio intestazione quota	1/7/1999			
		31/5/2001	Proroga	2/12/2000			
		12/2/2004	Cambio intestazione quota	1/12/2003			
		12/2/2004	Cambio intestazione quota	1/1/2004			
		20/7/2004	Cambio intestazione quota	18/5/2004			

**958**

CODICE E DENOMINAZIONE DELLA CONCESSIONE	TITOLARI DELLA CONCESSIONE e relative quote di partecipazione (%)	PROVVEDIMENTI CONCERNENTI LA CONCESSIONE		PERIODO DI VIGENZA	SCADENZA	AREA (Kmq)	UBICAZIONE DELLA CONCESSIONE
		Data	Natura del provvedimento				
<b>A.C 2.AS</b>	ENI (100) (r.u.)	3/12/1970	Conferimento	3/12/1970	03/12/2010	54,56	ZONA A (54,56)
		10/3/1971	Trasferimento quota	10/3/1971			
		13/2/1998	Cambio intestazione	1/1/1998			
		13/6/2001	Proroga	3/12/2000			

**959**

CODICE E DENOMINAZIONE DELLA CONCESSIONE	TITOLARI DELLA CONCESSIONE e relative quote di partecipazione (%)	PROVVEDIMENTI CONCERNENTI LA CONCESSIONE		PERIODO DI VIGENZA	SCADENZA	AREA (Kmq)	UBICAZIONE DELLA CONCESSIONE
		Data	Natura del provvedimento				
<b>A.C 3.AS</b>	ENI (100) (r.u.)	3/12/1970	Conferimento	3/12/1970	03/12/2010	23,476	ZONA A (23,476)
		10/3/1971	Trasferimento quota	10/3/1971			
		6/8/1993	Approvazione nuovo piano sviluppo	6/8/1993			
		20/9/1996	Modifica programma sviluppo	20/9/1996			
		13/2/1998	Cambio intestazione	1/1/1998			
		13/6/2001	Proroga	3/12/2000			

**ELENCO DELLE CONCESSIONI DI COLTIVAZIONE ACCORDATE NEL SOTTOFONDO MARINO - Aggiornamento 31/agosto/2007**

CODICE E DENOMINAZIONE DELLA CONCESSIONE	TITOLARI DELLA CONCESSIONE e relative quote di partecipazione (%) ENI (100) (r.u.)	PROVVEDIMENTI CONCERNENTI LA CONCESSIONE		PERIODO DI VIGENZA	SCADENZA	AREA (Km <sup>q</sup> )	UBICAZIONE DELLA CONCESSIONE
		Data	Natura del provvedimento				
<b>960</b> <b>A.C.4.AS</b>		15/3/1973	Natura del provvedimento	15/3/1973	15/03/2013	23,87	ZONA A (23,87)
		7/7/1973	Conferimento	7/7/1973	-		
		31/7/1986	Trasferimento quota	31/7/1986			
		24/3/1992	Approvazione piano sviluppo	24/3/1992			
		13/2/1998	Approvazione nuovo piano sviluppo	1/1/1998			
		20/2/2001	Cambio intestazione	20/2/2001			
		27/11/2003	Modifica programma sviluppo	15/3/2003			
			Proroga				
<b>961</b> <b>B.C.3.AS</b>		7/7/1973	Natura del provvedimento	7/7/1973	07/07/2013	221,69	ZONA B (221,69)
		30/10/1974	Conferimento	30/10/1974	-		
		7/2/1976	Trasferimento quota	7/2/1976			
		14/12/1981	Trasferimento quota	27/5/1980			
		31/7/1986	Ampliamento	31/7/1986			
		13/2/1998	Modifica programma lavoro	1/1/1998			
		4/12/1998	Cambio intestazione	4/12/1998			
		23/10/2000	Approvazione programma sviluppo ed esplorazione	23/10/2000			
			approvazione programma sviluppo e perforazione	23/10/2000			
		12/5/2003	Proroga	7/7/2003			
<b>962</b> <b>B.C.4.AS</b>		7/7/1973	Natura del provvedimento	7/7/1973	07/07/2013	147,17	ZONA B (147,17)
		30/10/1974	Conferimento	30/10/1974	-		
		7/2/1976	Trasferimento quota	7/2/1976			
		13/2/1998	Trasferimento quota	1/1/1998			
		7/4/2003	Cambio intestazione	7/7/2003			
			Proroga				
<b>963</b> <b>D.C.1.AG</b>		7/7/1973	Natura del provvedimento	7/7/1973	07/07/2013	68,42	ZONA D (68,42)
		5/7/1994	Conferimento	5/7/1994	-		
		13/2/1998	Aggiornamento programma lavoro	1/1/1998			
		11/2/2003	Cambio intestazione	7/7/2003			
			Proroga				

**ELENCO DELLE CONCESSIONI DI COLTIVAZIONE ACCORDATE NEL SOTTOFONDO MARINO - Aggiornamento 31/agosto/2007**

964	CODICE E DENOMINAZIONE DELLA CONCESSIONE	TITOLARI DELLA CONCESSIONE e relative quote di partecipazione (%)	PROVVEDIMENTI CONCERNENTI LA CONCESSIONE		PERIODO DI VIGENZA	SCADENZA	AREA (Kmq)	UBICAZIONE DELLA CONCESSIONE
			Data	Natura del provvedimento				
<b>A.C 5.AV</b>		ENI (100) (r.u.)	3/3/1974	Natura del provvedimento	-	03/03/2014	19,16	ZONA A (19,16)
			3/3/1974	Conferimento	XVIII - 6			
			23/7/1975	Trasferimento quota	XX - 1			
			9/4/1976	Trasferimento quota	XX - 6			
			30/6/1980	Trasferimento quota	XXIV - 7			
			4/3/1996	Modifica programma lavoro	XL - 4			
			13/2/1998	Cambio intestazione	XLII - 3			
			3/12/2004	Proroga	XLIX - 1			
<b>965</b>								
	CODICE E DENOMINAZIONE DELLA CONCESSIONE	TITOLARI DELLA CONCESSIONE e relative quote di partecipazione (%)	PROVVEDIMENTI CONCERNENTI LA CONCESSIONE		PERIODO DI VIGENZA	SCADENZA	AREA (Kmq)	UBICAZIONE DELLA CONCESSIONE
<b>A.C 7.AS</b>		ENI (100) (r.u.)	Data	Natura del provvedimento	-	12/11/2014	210,16	ZONA A (210,16)
			12/11/1974	Conferimento	XIX - 4			
			7/2/1976	Trasferimento quota	XX - 5			
			26/6/1981	Ampliamento	XXVI - 4			
			20/11/1985	Modifica programma lavoro	XXX - 4			
			13/2/1998	Cambio intestazione	XLII - 3			
			25/1/1999	Modifica programma sviluppo	XLIII - 2			
			10/5/2004	Proroga	XLVIII - 6			
<b>966</b>								
	CODICE E DENOMINAZIONE DELLA CONCESSIONE	TITOLARI DELLA CONCESSIONE e relative quote di partecipazione (%)	PROVVEDIMENTI CONCERNENTI LA CONCESSIONE		PERIODO DI VIGENZA	SCADENZA	AREA (Kmq)	UBICAZIONE DELLA CONCESSIONE
<b>B.C 5.AS</b>		ENI (100) (r.u.)	Data	Natura del provvedimento	-	12/11/2014	98,35	ZONA B (98,35)
			12/11/1974	Conferimento	XIX - 4			
			7/2/1976	Trasferimento quota	XX - 5			
			5/10/1996	Modifica programma lavoro	XL - 11			
			13/2/1998	Cambio intestazione	XLII - 3			
			3/12/2004	Proroga	XLIX - 1			
<b>967</b>								
	CODICE E DENOMINAZIONE DELLA CONCESSIONE	TITOLARI DELLA CONCESSIONE e relative quote di partecipazione (%)	PROVVEDIMENTI CONCERNENTI LA CONCESSIONE		PERIODO DI VIGENZA	SCADENZA	AREA (Kmq)	UBICAZIONE DELLA CONCESSIONE
<b>A.C 6.AS</b>		ENI (100) (r.u.)	Data	Natura del provvedimento	-	12/11/2014	33,37	ZONA A (33,37)
			12/11/1974	Conferimento	XIX - 5			
			7/2/1976	Trasferimento quota	XX - 5			
			13/2/1998	Cambio intestazione	XLII - 3			
			3/12/2004	Proroga	XLIX - 1			

**ELENCO DELLE CONCESSIONI DI COLTIVAZIONE ACCORDATE NEL SOTTOFONDO MARINO - Aggiornamento 31/agosto/2007**

**968**

CODICE E DENOMINAZIONE DELLA CONCESSIONE	TITOLARI DELLA CONCESSIONE e relative quote di partecipazione (%)	PROVVEDIMENTI CONCERNENTI LA CONCESSIONE		PERIODO DI VIGENZA	SCADENZA	AREA (Kmq)	UBICAZIONE DELLA CONCESSIONE
		Data	Natura del provvedimento				
<b>B.C 7.LF</b> Nota: Presentata istanza di unificazione con la concessione «FIUME TENNA» pubblicata nel B.U.I.G. - Anno XX - N. 6.	EDISON (95) (r.u.)	20/5/1975	Natura del provvedimento Conferimento	29/5/1974	XIX - 9	201	ZONA B (201)
	GAS PLUS ITALIANA (5)	19/4/1979	Cambio intestazione quota	27/11/1978	XXIII - 8		
		7/4/1989	Trasferimento quota	7/4/1989	XXXIII - 11		
		4/8/1993	Cambio intestazione quota	23/4/1992	XXXVII - 10		
		4/3/1994	Trasferimento quota	2/10/1989	XXXVIII - 4		
		4/3/1994	Sospensione attività di sviluppo	23/3/1993	XXXVIII - 4		
		18/3/1996	Proroga sospensione attività di sviluppo	23/3/1995	XL - 4		
		9/5/1996	Cambio intestazione quota	1/1/1996	XL - 6		
		9/5/1996	Cambio intestazione quota	1/3/1996	XL - 6		
		30/4/1997	Modifica programma sviluppo	30/4/1997	XLI - 5		
		23/11/1998	Cambio intestazione quota	29/6/1998	XLII - 12		
		15/9/1999	Cambio intestazione quota	1/7/1999	XLIII - 10		
	12/2/2004	Cambio intestazione quota	1/12/2003	XLVIII - 3			
	12/2/2004	Cambio intestazione quota	1/1/2004	XLVIII - 3			
	27/5/2004	Proroga	29/5/2004	XLVIII - 6			
	20/7/2004	Cambio intestazione quota	18/5/2004	XLVIII - 8			

**970**

CODICE E DENOMINAZIONE DELLA CONCESSIONE	TITOLARI DELLA CONCESSIONE e relative quote di partecipazione (%)	PROVVEDIMENTI CONCERNENTI LA CONCESSIONE		PERIODO DI VIGENZA	SCADENZA	AREA (Kmq)	UBICAZIONE DELLA CONCESSIONE
		Data	Natura del provvedimento				
<b>A.C 8.ME</b>	ENI (81) (r.u.)	5/11/1975	Natura del provvedimento Conferimento	5/11/1975	XX - 1	51,27	ZONA A (51,27)
	EDISON (19)	10/6/1976	Retifica	10/6/1976	XX - 8		
		24/11/1978	Trasferimento quota	24/11/1978	XXXIII - 7		
		16/12/1980	Estensione titolarità	16/12/1980	XXV - 4		
		26/4/1983	Cambio intestazione quota	26/4/1983	XXVII - 8		
		25/10/1985	Cambio intestazione quota	1/1/1985	XXX - 4		
		31/7/1986	Cambio intestazione quota	24/12/1985	XXXI - 2		
		19/1/1987	Modifica programma lavoro	19/1/1987	XXXI - 8		
		20/7/1987	Trasferimento quota	1/12/1986	XXXII - 4		
		8/11/1988	Cambio intestazione quota	26/11/1987	XXXIII - 7		
		8/8/1991	Trasferimento quota	1/7/1989	XXXVI - 6		
		12/5/1992	Cambio intestazione quota	19/6/1991	XXXVI - 11		
		2/9/1993	Trasferimento quota	1/8/1992	XXXVII - 10		
		2/9/1993	Cambio intestazione quota	1/8/1992	XXXVII - 10		
		9/5/1996	Cambio intestazione quota	4/11/1992	XXXVII - 10		
		6/3/1997	Trasferimento quota	1/3/1996	XL - 6		
		6/3/1997	Rideterminazione	11/7/1996	XL - 4		
		13/2/1998	Cambio intestazione quota	6/3/1997	XL - 4		
		25/3/1998	Modifica programma sviluppo	1/1/1998	XLII - 3		
		20/3/2000	Cambio intestazione quota	25/3/1998	XLII - 4		
		20/4/2001	Cambio intestazione quota	1/1/2000	XLIV - 4		
		18/9/2001	Trasferimento quota	1/10/2000	XLV - 5		
		12/2/2004	Intestazione quota	29/6/2001	XLV - 10		
		28/11/2005	Proroga	1/12/2003	XLVIII - 3		
		28/11/2005	Approvazione nuovo programma lavoro	5/11/2005	XLIX - 12		
				28/11/2005	XLIX - 12		

**ELENCO DELLE CONCESSIONI DI COLTIVAZIONE ACCORDATE NEL SOTTOFONDO MARINO - Aggiornamento 31/agosto/2007**

CODICE E DENOMINAZIONE DELLA CONCESSIONE	TITOLARI DELLA CONCESSIONE e relative quote di partecipazione (%)	PROVVEDIMENTI CONCERNENTI LA CONCESSIONE		PERIODO DI VIGENZA	SCADENZA	AREA (Kmq)	UBICAZIONE DELLA CONCESSIONE
		Data	Natura del provvedimento				
<b>971</b> <b>B.C 8.LF</b> Nota: Presentata istanza di proroga pubblicata nel B.U.I.G. Anno LI - N. 4.	EDISON (61,7175) (r.u.) ENI (38,2825)	9/3/1978 20/11/1978 16/7/1979 13/9/1982 4/4/1984 8/5/1984 20/11/1985 15/4/1987 3/7/1989 29/6/1990	Natura del provvedimento Conferimento Trasferimento quota Cambio intestazione quota Trasferimento quota Modifica programma lavoro Trasferimento quota Approvazione programma definitivo Trasferimento quota Modifica programma lavoro Approvazione nuovo programma lavoro	-	09/03/2008	369,62	ZONA B (369,62)
		9/9/1991 4/8/1993 13/2/1998 23/11/1998 15/9/1999 12/2/2004	Approvazione nuovo programma di sviluppo e ricerca Cambio intestazione quota Cambio intestazione quota Cambio intestazione quota Cambio intestazione quota Intestazione quota	9/9/1991 23/4/1992 1/1/1998 29/6/1998 1/7/1999 1/12/2003			
<b>972</b> <b>D.C 2.AG</b> Nota: Presentata istanza di proroga pubblicata nel B.U.I.G. Anno LI - N. 8.	ENI (100) (r.u.)	24/7/1978 15/7/1997 13/2/1998	Natura del provvedimento Conferimento Integrazione programma lavoro Cambio intestazione	24/7/1978 15/7/1997 1/1/1998	24/07/2008	44,35	ZONA D (44,35)
<b>973</b> <b>B.C 9.AS</b>	ENI (66,666667) (r.u.) EDISON (33,333333)	20/11/1978 6/10/1992 2/9/1993 13/2/1998 12/2/2004	Natura del provvedimento Conferimento Trasferimento quota Cambio intestazione quota Cambio intestazione quota Intestazione quota	20/11/1978 18/3/1992 4/11/1992 1/1/1998 1/12/2003	20/11/2008	262,86	ZONA B (262,86)
<b>974</b> <b>C.C 2.AS</b> Nota: Presentata istanza di rinuncia pubblicata nel B.U.I.G. - Anno XLVIII - N. 3.	ENI (100) (r.u.)	31/7/1979 30/3/1992 30/3/1992 13/2/1998	Natura del provvedimento Conferimento Assunzione quota Riduzione e modifica programma lavoro Cambio intestazione	31/7/1979 14/3/1991 30/3/1992 1/1/1998	31/07/2009	509,04	ZONA C (509,04)

**ELENCO DELLE CONCESSIONI DI COLTIVAZIONE ACCORDATE NEL SOTTOFONDO MARINO - Aggiornamento 31/agosto/2007**

975	CODICE E DENOMINAZIONE DELLA CONCESSIONE	TITOLARI DELLA CONCESSIONE e relative quote di partecipazione (%)	PROVVEDIMENTI CONCERNENTI LA CONCESSIONE		PERIODO DI VIGENZA	SCADENZA	AREA (Km <sup>2</sup> )	UBICAZIONE DELLA CONCESSIONE
			Data	Natura del provvedimento				
<b>C.C.3.AG</b>		ENI MEDITERRANEA IDROCARBURI (100) (r.u.)	13/6/1980	Natura del provvedimento Conferimento	XXIV - 11	13/06/2010	394,8	ZONA C (394,8)
			14/3/1989	Modifica programma lavoro	XXXIII - 11			
			8/5/1996	Modifica programma lavoro	XL - 6			
			22/7/1997	Approvazione nuovo programma di esplorazione	XLI - 8			
			13/2/1998	Cambio intestazione	XLII - 3			
			12/7/2005	Trasferimento	XLIX - 8			
			20/10/2005	Modifica programma lavoro	XLIX - 10			
<b>976</b>								
	CODICE E DENOMINAZIONE DELLA CONCESSIONE	TITOLARI DELLA CONCESSIONE e relative quote di partecipazione (%)	PROVVEDIMENTI CONCERNENTI LA CONCESSIONE		PERIODO DI VIGENZA	SCADENZA	AREA (Km <sup>2</sup> )	UBICAZIONE DELLA CONCESSIONE
<b>D.C.3.AG</b>		ENI (100) (r.u.)	16/12/1980	Natura del provvedimento Conferimento	XXV - 4	16/12/2010	47,84	ZONA D (23,74) ZONA F (24,1)
			5/6/1995	Sospensione attività di sviluppo e produzione	XXXIX - 7			
			23/6/1997	Proroga sosp. attività di sviluppo e produzione	XLI - 7			
			13/2/1998	Cambio intestazione	XLII - 3			
<b>977</b>								
	CODICE E DENOMINAZIONE DELLA CONCESSIONE	TITOLARI DELLA CONCESSIONE e relative quote di partecipazione (%)	PROVVEDIMENTI CONCERNENTI LA CONCESSIONE		PERIODO DI VIGENZA	SCADENZA	AREA (Km <sup>2</sup> )	UBICAZIONE DELLA CONCESSIONE
<b>B.C.10.AS</b>		ENI (51) (r.u.) EDISON (49)	16/12/1980	Natura del provvedimento Conferimento	XXV - 5	27/05/2010	216,85	ZONA B (216,85)
			7/7/1989	Approvazione integrazione programma	XXXIV - 2			
			6/10/1992	Trasferimento quota	XXXVII - 10			
			2/9/1993	Cambio intestazione quota	XXXVII - 10			
			13/2/1998	Cambio intestazione quota	XLII - 3			
			12/2/2004	Intestazione quota	XLVIII - 3			
<b>978</b>								
	CODICE E DENOMINAZIONE DELLA CONCESSIONE	TITOLARI DELLA CONCESSIONE e relative quote di partecipazione (%)	PROVVEDIMENTI CONCERNENTI LA CONCESSIONE		PERIODO DI VIGENZA	SCADENZA	AREA (Km <sup>2</sup> )	UBICAZIONE DELLA CONCESSIONE
<b>A.C.9.AG</b>		ENI (100) (r.u.)	26/6/1981	Natura del provvedimento Conferimento	XXVI - 1	23/10/2009	138,59	ZONA A (138,59)
			13/2/1998	Cambio intestazione	XLII - 3			
<b>979</b>								
	CODICE E DENOMINAZIONE DELLA CONCESSIONE	TITOLARI DELLA CONCESSIONE e relative quote di partecipazione (%)	PROVVEDIMENTI CONCERNENTI LA CONCESSIONE		PERIODO DI VIGENZA	SCADENZA	AREA (Km <sup>2</sup> )	UBICAZIONE DELLA CONCESSIONE
<b>B.C.11.AS</b>		ENI (51) (r.u.) EDISON (49)	26/6/1981	Natura del provvedimento Conferimento	XXVI - 1	26/06/2011	177,59	ZONA B (177,59)
			6/10/1992	Trasferimento quota	XXXVII - 10			
			2/9/1993	Cambio intestazione quota	XXXVII - 10			
			13/2/1998	Cambio intestazione quota	XLII - 3			
			12/2/2004	Intestazione quota	XLVIII - 3			



**ELENCO DELLE CONCESSIONI DI COLTIVAZIONE ACCORDATE NEL SOTTOFONDO MARINO - Aggiornamento 31/agosto/2007**

980	CODICE E DENOMINAZIONE DELLA CONCESSIONE	TITOLARI DELLA CONCESSIONE e relative quote di partecipazione (%)	PROVVEDIMENTI CONCERNENTI LA CONCESSIONE		PERIODO DI VIGENZA	SCADENZA	AREA (Kmq)	UBICAZIONE DELLA CONCESSIONE
			Data	Natura del provvedimento				
	<b>A.C10.AG</b>	ENI (100) (r.u.)	26/6/1981 25/10/1985 13/2/1998	Natura del provvedimento Conferimento Modifica programma lavoro Cambio intestazione	-	23/10/2009	76,95	ZONA A (76,95)
	<b>A.C11.AG</b>	ENI (90) (r.u.) ALUMIX (10)	26/6/1981 27/12/1983 25/10/1985 4/7/1989 13/2/1998 4/7/2001	Natura del provvedimento Conferimento Estensione titolarità Modifica programma lavoro Trasferimento quota Cambio intestazione quota Cambio intestazione quota	-	23/10/2009	154,69	ZONA A (154,69)
	Nota: Presentata istanza di proroga pubblicata nel B.U.I.G. Anno LI - N.3.							
	<b>983</b>							
	<b>D.C 4.AG</b>	ENI (100) (r.u.)	13/9/1982 5/7/1994 13/2/1998	Natura del provvedimento Conferimento Aggiornamento programma lavoro Cambio intestazione	-	31/03/2011	16,9	ZONA D (16,9)
	<b>984</b>							
	<b>A.C12.AG</b>	ENI (100) (r.u.)	13/9/1982 20/1/1987 17/6/1994 13/2/1998	Natura del provvedimento Conferimento Modifica programma lavoro Approvazione nuovo programma di ricerca Cambio intestazione	-	23/10/2009	143,75	ZONA A (143,75)
	<b>985</b>							
	<b>A.C13.AS</b>	ENI (51) (r.u.) EDISON (49)	13/9/1982 6/12/1992 2/9/1993 17/6/1994 13/2/1998 12/2/2004	Natura del provvedimento Conferimento Trasferimento quota Cambio intestazione lavoro Modifica programma lavoro Cambio intestazione quota Intestazione quota	-	23/10/2009	135,97	ZONA A (135,97)

ELENCO DELLE CONCESSIONI DI COLTIVAZIONE ACCORDATE NEL SOTTOFONDO MARINO - Aggiornamento 31/agosto/2007

CODICE E DENOMINAZIONE DELLA CONCESSIONE	TITOLARI DELLA CONCESSIONE e relative quote di partecipazione (%)	PROVVEDIMENTI CONCERNENTI LA CONCESSIONE		PERIODO DI VIGENZA	SCADENZA	AREA (Kmq)	UBICAZIONE DELLA CONCESSIONE
		Data	Natura del provvedimento				
<b>986</b> <b>B.C13.AS</b>	ENI (51) (r.u.) EDISON (49)	13/9/1982	Natura del provvedimento	Decorrenza	-	395,52	ZONA B (395,52)
		6/10/1992	Conferimento	27/5/1980			
		2/9/1993	Trasferimento quota	18/3/1992			
		23/7/1996	Cambio intestazione quota	4/11/1992			
		23/7/1996	Sospensione lavori di sviluppo	23/7/1996			
		23/7/1996	Modifica programma lavoro	XL - 8			
		13/7/1998	Cambio intestazione quota	XLII - 3			
		3/3/2000	Approvazione nuovo programma di sviluppo e ricerca	3/3/2000			
			Intestazione quota	1/12/2003			
				XLVIII - 3			
<b>987</b> <b>B.C14.AS</b>	ENI (51) (r.u.) EDISON (49)	13/9/1982	Natura del provvedimento	Decorrenza	-	228,24	ZONA B (228,24)
		6/10/1992	Conferimento	27/5/1980			
		2/9/1993	Trasferimento quota	18/3/1992			
		13/2/1998	Cambio intestazione quota	4/11/1992			
		14/1/2003	Cambio intestazione quota	1/1/1998			
		12/2/2004	Modifica programma sviluppo	14/1/2003			
			Intestazione quota	1/12/2003			
				XLVIII - 3			
<b>988</b> <b>B.C12.AS</b>	ENI (51) (r.u.) EDISON (49)	13/9/1982	Natura del provvedimento	Decorrenza	-	223,1	ZONA B (223,1)
		20/11/1985	Conferimento	27/5/1980			
		10/7/1989	Proroga inizio perforazione	31/3/1985			
		6/10/1992	Approvazione nuovo programma di ricerca	10/7/1989			
		2/9/1993	Trasferimento quota	18/3/1992			
		13/2/1998	Cambio intestazione quota	4/11/1992			
		12/2/2004	Cambio intestazione quota	1/1/1998			
			Intestazione quota	1/12/2003			
				XLVII - 3			
				XXX - 4			
<b>989</b> <b>A.C14.AS</b>	ENI (51) (r.u.) EDISON (49)	28/4/1983	Natura del provvedimento	Decorrenza	-	152,28	ZONA A (152,28)
		6/10/1992	Conferimento	18/3/1981			
		2/9/1993	Trasferimento quota	18/3/1992			
		13/2/1998	Cambio intestazione quota	4/11/1992			
		12/2/2004	Cambio intestazione quota	1/1/1998			
			Intestazione quota	1/12/2003			
				XLVII - 8			
				XXXVII - 10			
				XXXVII - 10			
				XLII - 3			

**ELENCO DELLE CONCESSIONI DI COLTIVAZIONE ACCORDATE NEL SOTTOFONDO MARINO - Aggiornamento 31/agosto/2007**

CODICE E DENOMINAZIONE DELLA CONCESSIONE	TITOLARI DELLA CONCESSIONE e relative quote di partecipazione (%)	PROVVEDIMENTI CONCERNENTI LA CONCESSIONE		PERIODO DI VIGENZA	SCADENZA	AREA (Kmq)	UBICAZIONE DELLA CONCESSIONE
		Data	Natura del provvedimento				
<b>990</b> <b>A.C15.AX</b>	ENI (90) (r.u.) EDISON (10)	18/3/1981	Conferimento	XXVII - 8	18/03/2011	75,62	ZONA A (75,62)
		27/4/1983	Rettifica	XXXVIII - 6			
		23/2/1984	Cambio intestazione quota	XXXVII - 10			
		4/8/1993	Trasferimento quota	XXXVII - 9			
		6/8/1993	Cambio intestazione quota	XLII - 3			
		13/2/1998	Cambio intestazione quota	XLII - 12			
		23/11/1998	Cambio intestazione quota	XLIII - 10			
		15/9/1999	Intestazione quota	XLVIII - 3			
		12/2/2004					
<b>991</b>							
<b>C.C 6.EO</b>	TITOLARI DELLA CONCESSIONE e relative quote di partecipazione (%)	PROVVEDIMENTI CONCERNENTI LA CONCESSIONE		PERIODO DI VIGENZA	SCADENZA	AREA (Kmq)	UBICAZIONE DELLA CONCESSIONE
	EDISON (60) (r.u.) ENI (40)	Data	Natura del provvedimento	Decorrenza			
		17/2/1984	Conferimento e unificazione	17/2/1984			
		10/10/1984	Trasferimento quota	10/10/1984			
		7/8/1985	Cambio intestazione quota	1/1/1985			
		2/7/1990	Trasferimento quota	1/7/1989			
		12/5/1992	Cambio intestazione quota	19/6/1991			
		2/1/1993	Trasferimento quota	16/1/1992			
		2/1/1993	Trasferimento quota e nomina r.u.	1/8/1992			
		2/9/1993	Cambio intestazione quota	15/10/1992			
		13/2/1998	Cambio intestazione quota	1/1/1998			
		29/9/1999	Cambio intestazione quota	30/11/1998			
		10/12/1999	Assunzione quota	31/12/1999			
		12/2/2004	Intestazione quota	1/12/2003			
<b>993</b>							
<b>B.C15.AV</b>	TITOLARI DELLA CONCESSIONE e relative quote di partecipazione (%)	PROVVEDIMENTI CONCERNENTI LA CONCESSIONE		PERIODO DI VIGENZA	SCADENZA	AREA (Kmq)	UBICAZIONE DELLA CONCESSIONE
	ENI (100) (r.u.)	Data	Natura del provvedimento	Decorrenza			
		7/9/1984	Conferimento	12/1/1982			
		31/7/1986	Approvazione piano sviluppo	31/7/1986			
		8/8/1991	Trasferimento quota	1/7/1989			
		12/5/1992	Cambio intestazione quota	19/6/1991			
		2/9/1993	Trasferimento quota	1/8/1992			
		2/9/1993	Cambio intestazione quota	4/11/1992			
		15/10/1995	Cambio intestazione quota	1/1/1985			
		9/5/1996	Cambio intestazione quota	1/1/1996			
		9/5/1996	Cambio intestazione quota	1/3/1996			
		5/2/1998	Assunzione quota	29/12/1997			
		13/2/1998	Cambio intestazione quota	1/1/1998			
		10/3/2000	Assunzione quota	5/3/1998			

**ELENCO DELLE CONCESSIONI DI COLTIVAZIONE ACCORDATE NEL SOTTOFONDO MARINO - Aggiornamento 31/agosto/2007**

CODICE E DENOMINAZIONE DELLA CONCESSIONE	TITOLARI DELLA CONCESSIONE e relative quote di partecipazione (%)	PROVVEDIMENTI CONCERNENTI LA CONCESSIONE		PERIODO DI VIGENZA	SCADENZA	AREA (Kmq)	UBICAZIONE DELLA CONCESSIONE
		Data	Natura del provvedimento				
<b>995</b> <b>A.C16.AG</b>	ENI (70) (r.u.) EDISON (30)	31/7/1986 8/8/1991 12/5/1992 4/8/1993 2/9/1993 2/9/1993 13/2/1998 23/11/1998 15/9/1999 12/2/2004	Natura del provvedimento Conferimento Trasferimento quota Cambio intestazione quota Cambio intestazione quota Trasferimento quota Cambio intestazione quota Cambio intestazione quota Cambio intestazione quota Cambio intestazione quota Intestazione quota	-	19/05/2015	539,84	ZONA A (539,84)
<b>996</b> <b>B.C17.TO</b>	ENI (100) (r.u.)	18/10/1988 8/4/1991 18/7/1991 8/2/1993 8/2/1993 2/9/1993 2/9/1993 3/9/1993 29/3/1994 1/8/1994 1/8/1994 7/3/1997 22/7/1997 29/10/1997 3/12/1997 13/2/1998 26/11/2002	Natura del provvedimento Conferimento Cambio intestazione quota Approvazione piano sviluppo Trasferimento quota Trasferimento quota e nomina r.u. Trasferimento quota Cambio intestazione quota Modifica programma lavoro Trasferimento quota Cambio intestazione quota Proroga termine di inizio produzione Trasferimento quota Trasferimento quota Modifica programma sviluppo Trasferimento quote Cambio intestazione Ampliamento	-	18/10/2018	206,94	ZONA B (206,94)
<b>997</b> <b>B.C18.RI</b>	ENI (100) (r.u.)	18/10/1988 9/5/1996 9/5/1996 1/6/1998	Natura del provvedimento Conferimento Cambio intestazione Cambio intestazione Trasferimento titolarità	-	18/10/2018	74,43	ZONA B (74,43)
<b>998</b> <b>F.C 1.AG</b>	ENI (100) (r.u.)	23/1/1989 13/2/1998	Natura del provvedimento Conferimento Cambio intestazione	-	24/05/2017	38,26	ZONA F (38,26)

**ELENCO DELLE CONCESSIONI DI COLTIVAZIONE ACCORDATE NEL SOTTOFONDO MARINO - Aggiornamento 31/agosto/2007**

1000 CODICE E DENOMINAZIONE DELLA CONCESSIONE	TITOLARI DELLA CONCESSIONE e relative quote di partecipazione (%) ENI (75) (r.u.) EDISON (25)	PROVVEDIMENTI CONCERNENTI LA CONCESSIONE		PERIODO DI VIGENZA	SCADENZA	AREA (Kmq)	UBICAZIONE DELLA CONCESSIONE
		Data	Natura del provvedimento				
<b>A.C17.AG</b>		7/4/1989	Natura del provvedimento Conferimento	Decorrenza 26/5/1987	-	151,37	ZONA A (151,37)
		8/8/1991	Trasferimento quota	1/7/1989			
		12/5/1992	Cambio intestazione quota	19/6/1991			
		2/9/1993	Trasferimento quota	1/8/1992			
		8/5/1996	Cambio intestazione quota	4/11/1992			
		10/4/1997	Modifica programma sviluppo	8/5/1996			
		13/2/1998	Modifica programma sviluppo	10/4/1997			
		12/2/2004	Cambio intestazione quota	1/1/1998			
			Intestazione quota	1/12/2003			
<b>1001</b>							
<b>1001</b> CODICE E DENOMINAZIONE DELLA CONCESSIONE	TITOLARI DELLA CONCESSIONE e relative quote di partecipazione (%) ENI (100) (r.u.)	18/12/1989	Natura del provvedimento Conferimento	Decorrenza 4/9/1987	-	155,18	UBICAZIONE DELLA CONCESSIONE ZONA A (155,18)
<b>A.C18.AG</b>		13/2/1998	Cambio intestazione	1/1/1998			
<b>1002</b>							
<b>1002</b> CODICE E DENOMINAZIONE DELLA CONCESSIONE	TITOLARI DELLA CONCESSIONE e relative quote di partecipazione (%) ENI (51) (r.u.) EDISON (49)	16/1/1992	Natura del provvedimento Conferimento	Decorrenza 27/5/1980	-	82,21	UBICAZIONE DELLA CONCESSIONE ZONA B (82,21)
<b>B.C20.AS</b>		6/10/1992	Trasferimento quota	18/3/1992			
		2/9/1993	Cambio intestazione quota	4/11/1992			
		2/4/1996	Approvazione nuovo programma di esplorazione	2/4/1996			
		13/2/1998	Cambio intestazione quota	1/1/1998			
		12/2/2004	Intestazione quota	1/12/2003			
<b>1003</b>							
<b>1003</b> CODICE E DENOMINAZIONE DELLA CONCESSIONE	TITOLARI DELLA CONCESSIONE e relative quote di partecipazione (%) ENI (100) (r.u.)	19/3/1992	Natura del provvedimento Conferimento	Decorrenza 25/5/1990	-	556,31	UBICAZIONE DELLA CONCESSIONE ZONA F (556,31)
<b>F.C 2.AG</b>		8/8/1994	Approvazione progr. svil. definit. e ulter. ric.	8/8/1994			
		13/2/1998	Cambio intestazione	1/1/1998			
<b>1004</b>							
<b>1004</b> CODICE E DENOMINAZIONE DELLA CONCESSIONE	TITOLARI DELLA CONCESSIONE e relative quote di partecipazione (%) ENI (85) (r.u.) INTERGAS PIU' (15)	7/3/1994	Natura del provvedimento Conferimento	Decorrenza 30/11/1993	-	219,46	UBICAZIONE DELLA CONCESSIONE ZONA A (219,46)
<b>A.C19.PI</b>		14/6/1996	Trasferimento quota	1/1/1996			
		14/6/1996	Cambio intestazione quota	23/1/1996			
		13/2/1998	Cambio intestazione quota	1/1/1998			
		5/4/2002	Trasferimento quota	29/11/2001			
		30/6/2005	Trasferimento quota	26/4/2005			

**ELENCO DELLE CONCESSIONI DI COLTIVAZIONE ACCORDATE NEL SOTTOFONDO MARINO - Aggiornamento 31/agosto/2007**

<b>1005</b>	<b>CODICE E DENOMINAZIONE DELLA CONCESSIONE</b> <b>A.C20.AG</b>	TITOLARI DELLA CONCESSIONE e relative quote di partecipazione (%) ENI (100) (r.u.)	PROVVEDIMENTI CONCERNENTI LA CONCESSIONE Data 7/3/1994 13/2/1998	Natura del provvedimento Conferimento Cambio intestazione	Decorrenza 7/3/1994 1/1/1998	BUIG XXXVIII - 4 XLII - 3	PERIODO DI VIGENZA -	SCADENZA 07/03/2024	AREA (Kmq) 99,42	UBICAZIONE DELLA CONCESSIONE ZONA A (99,42)
<b>1006</b>	<b>CODICE E DENOMINAZIONE DELLA CONCESSIONE</b> <b>A.C21.AG</b>	TITOLARI DELLA CONCESSIONE e relative quote di partecipazione (%) ENI (51) (r.u.) EDISON (49)	PROVVEDIMENTI CONCERNENTI LA CONCESSIONE Data 9/11/1994 13/2/1998 27/11/2003 12/2/2004	Natura del provvedimento Conferimento Cambio intestazione quota Approvazione nuovo programma lavoro Intestazione quota	Decorrenza 9/11/1994 1/1/1998 27/11/2003 1/12/2003	BUIG XXXVIII - 12 XLII - 3 XLVIII - 1 XLVIII - 3	PERIODO DI VIGENZA -	SCADENZA 09/11/2024	AREA (Kmq) 99,84	UBICAZIONE DELLA CONCESSIONE ZONA A (99,84)
<b>1007</b>	<b>CODICE E DENOMINAZIONE DELLA CONCESSIONE</b> <b>B.C21.AG</b>	TITOLARI DELLA CONCESSIONE e relative quote di partecipazione (%) ENI (51) (r.u.) EDISON (49)	PROVVEDIMENTI CONCERNENTI LA CONCESSIONE Data 9/11/1994 13/2/1998 7/12/1999 12/2/2004	Natura del provvedimento Conferimento Cambio intestazione quota Modifica programma sviluppo Intestazione quota	Decorrenza 9/11/1994 7/12/1999 1/12/2003	BUIG XXXVIII - 12 XLII - 3 XLIV - 1 XLVIII - 3	PERIODO DI VIGENZA -	SCADENZA 09/11/2024	AREA (Kmq) 82,88	UBICAZIONE DELLA CONCESSIONE ZONA B (82,88)
<b>1008</b>	<b>CODICE E DENOMINAZIONE DELLA CONCESSIONE</b> <b>PORTO CORSINI MARE</b>	TITOLARI DELLA CONCESSIONE e relative quote di partecipazione (%) ENI (100) (r.u.)	PROVVEDIMENTI CONCERNENTI LA CONCESSIONE Data 5/10/1996 13/2/1998 4/7/2001 7/7/2006	Natura del provvedimento Unificazione Cambio intestazione Approvazione nuovo programma di sviluppo e ricerca Proroga	Decorrenza 1/10/1996 1/1/1998 4/7/2001 26/5/2006	BUIG XI - 11 XLII - 3 XLV - 8 L - 8	PERIODO DI VIGENZA -	SCADENZA 26/05/2011	AREA (Kmq) 56,41	UBICAZIONE DELLA CONCESSIONE ZONA A (56,41)
<b>1009</b>	<b>CODICE E DENOMINAZIONE DELLA CONCESSIONE</b> <b>A.C22.EA</b>	TITOLARI DELLA CONCESSIONE e relative quote di partecipazione (%) ENI (100) (r.u.)	PROVVEDIMENTI CONCERNENTI LA CONCESSIONE Data 18/9/1997	Natura del provvedimento Attribuzione	Decorrenza 1/1/1997	BUIG XLI - 10	PERIODO DI VIGENZA -	SCADENZA 01/01/2017	AREA (Kmq) 142,75	UBICAZIONE DELLA CONCESSIONE ZONA A (142,75)
<b>1010</b>	<b>CODICE E DENOMINAZIONE DELLA CONCESSIONE</b> <b>A.C23.EA</b>	TITOLARI DELLA CONCESSIONE e relative quote di partecipazione (%) ENI (100) (r.u.)	PROVVEDIMENTI CONCERNENTI LA CONCESSIONE Data 18/9/1997	Natura del provvedimento Attribuzione	Decorrenza 1/1/1997	BUIG XLI - 10	PERIODO DI VIGENZA -	SCADENZA 01/01/2017	AREA (Kmq) 71,28	UBICAZIONE DELLA CONCESSIONE ZONA A (71,28)
<b>1011</b>	<b>CODICE E DENOMINAZIONE DELLA CONCESSIONE</b> <b>A.C24.EA</b>	TITOLARI DELLA CONCESSIONE e relative quote di partecipazione (%) ENI (100) (r.u.)	PROVVEDIMENTI CONCERNENTI LA CONCESSIONE Data 15/6/1998	Natura del provvedimento Attribuzione	Decorrenza 1/1/1997	BUIG XLII - 6	PERIODO DI VIGENZA -	SCADENZA 01/01/2017	AREA (Kmq) 4,86	UBICAZIONE DELLA CONCESSIONE ZONA A (4,86)

**ELENCO DELLE CONCESSIONI DI COLTIVAZIONE ACCORDATE NEL SOTTOFONDO MARINO - Aggiornamento 31/agosto/2007**

<b>1012</b>	CODICE E DENOMINAZIONE DELLA CONCESSIONE	TITOLARI DELLA CONCESSIONE e relative quote di partecipazione (%)	Data	PROVVEDIMENTI CONCERNENTI LA CONCESSIONE		PERIODO DI VIGENZA	SCADENZA	AREA (Kmq)	UBICAZIONE DELLA CONCESSIONE
	<b>A.C25.EA</b>	ENI (100) (r.u.)	18/6/1998	Natura del provvedimento	Attribuzione	-	01/01/2017	25,88	ZONA A (25,88)
				Decorrenza	1/1/1997				
				Decorrenza	XLII - 6				
<b>1013</b>	CODICE E DENOMINAZIONE DELLA CONCESSIONE	TITOLARI DELLA CONCESSIONE e relative quote di partecipazione (%)	Data	PROVVEDIMENTI CONCERNENTI LA CONCESSIONE		PERIODO DI VIGENZA	SCADENZA	AREA (Kmq)	UBICAZIONE DELLA CONCESSIONE
	<b>A.C26.EA</b>	ENI (100) (r.u.)	18/6/1998	Natura del provvedimento	Attribuzione	-	01/01/2017	131,25	ZONA A (131,25)
				Decorrenza	1/1/1997				
				Decorrenza	XLII - 6				
<b>1014</b>	CODICE E DENOMINAZIONE DELLA CONCESSIONE	TITOLARI DELLA CONCESSIONE e relative quote di partecipazione (%)	Data	PROVVEDIMENTI CONCERNENTI LA CONCESSIONE		PERIODO DI VIGENZA	SCADENZA	AREA (Kmq)	UBICAZIONE DELLA CONCESSIONE
	<b>A.C27.EA</b>	ENI (100) (r.u.)	18/6/1998	Natura del provvedimento	Attribuzione	-	01/01/2017	110	ZONA A (95) EMILIA ROMAGNA (15)
				Decorrenza	1/1/1997				
				Decorrenza	XLII - 6				
<b>1015</b>	CODICE E DENOMINAZIONE DELLA CONCESSIONE	TITOLARI DELLA CONCESSIONE e relative quote di partecipazione (%)	Data	PROVVEDIMENTI CONCERNENTI LA CONCESSIONE		PERIODO DI VIGENZA	SCADENZA	AREA (Kmq)	UBICAZIONE DELLA CONCESSIONE
	<b>A.C28.EA</b>	ENI (100) (r.u.)	18/6/1998	Natura del provvedimento	Attribuzione	-	01/01/2017	76,42	ZONA A (76,42)
				Decorrenza	1/1/1997				
				Decorrenza	XLII - 6				
<b>1016</b>	CODICE E DENOMINAZIONE DELLA CONCESSIONE	TITOLARI DELLA CONCESSIONE e relative quote di partecipazione (%)	Data	PROVVEDIMENTI CONCERNENTI LA CONCESSIONE		PERIODO DI VIGENZA	SCADENZA	AREA (Kmq)	UBICAZIONE DELLA CONCESSIONE
	<b>A.C29.EA</b>	ENI (100) (r.u.)	18/6/1998	Natura del provvedimento	Attribuzione	-	01/01/2017	81,85	ZONA A (81,85)
				Decorrenza	1/1/1997				
				Decorrenza	XLII - 6				
<b>1017</b>	CODICE E DENOMINAZIONE DELLA CONCESSIONE	TITOLARI DELLA CONCESSIONE e relative quote di partecipazione (%)	Data	PROVVEDIMENTI CONCERNENTI LA CONCESSIONE		PERIODO DI VIGENZA	SCADENZA	AREA (Kmq)	UBICAZIONE DELLA CONCESSIONE
	<b>A.C30.EA</b>	ENI (100) (r.u.)	18/6/1998	Natura del provvedimento	Attribuzione	-	01/01/2017	114,37	ZONA A (114,37)
				Decorrenza	1/1/1997				
				Decorrenza	XLII - 6				
<b>1018</b>	CODICE E DENOMINAZIONE DELLA CONCESSIONE	TITOLARI DELLA CONCESSIONE e relative quote di partecipazione (%)	Data	PROVVEDIMENTI CONCERNENTI LA CONCESSIONE		PERIODO DI VIGENZA	SCADENZA	AREA (Kmq)	UBICAZIONE DELLA CONCESSIONE
	<b>A.C31.EA</b>	ENI (100) (r.u.)	18/6/1998	Natura del provvedimento	Attribuzione	-	01/01/2017	82,19	ZONA A (82,19)
				Decorrenza	1/1/1997				
				Decorrenza	XLII - 6				

**ELENCO DELLE CONCESSIONI DI COLTIVAZIONE ACCORDATE NEL SOTTOFONDO MARINO - Aggiornamento 31/ agosto/2007**

<b>1019</b>	<b>CODICE E DENOMINAZIONE DELLA CONCESSIONE</b>	<b>TITOLARI DELLA CONCESSIONE e relative quote di partecipazione (%)</b>	<b>PROVVEDIMENTI CONCERNENTI LA CONCESSIONE</b>		<b>PERIODO DI VIGENZA</b>	<b>SCADENZA</b>	<b>AREA (Kmq)</b>	<b>UBICAZIONE DELLA CONCESSIONE</b>
<b>A.C32.AG</b>		ENI (100) (r.u.)	Data 16/2/1999 4/7/2001	Natura del provvedimento Conferimento Approvazione nuovo programma di ricerca	Decorrenza 30/11/1994 4/7/2001	BUIG XLIII - 3 XLV - 8	30/11/2024	190,04 ZONA A (190,04)
<b>1020</b>	<b>CODICE E DENOMINAZIONE DELLA CONCESSIONE</b>	<b>TITOLARI DELLA CONCESSIONE e relative quote di partecipazione (%)</b>	<b>PROVVEDIMENTI CONCERNENTI LA CONCESSIONE</b>		<b>PERIODO DI VIGENZA</b>	<b>SCADENZA</b>	<b>AREA (Kmq)</b>	<b>UBICAZIONE DELLA CONCESSIONE</b>
<b>B.C22.AG</b>		ENI (100) (r.u.)	Data 2/2/2000	Natura del provvedimento Conferimento	Decorrenza 1/10/1994 XLIV - 2	BUIG XLIV - 2	01/10/2014	76,63 ZONA B (76,63)
<b>1021</b>	<b>CODICE E DENOMINAZIONE DELLA CONCESSIONE</b>	<b>TITOLARI DELLA CONCESSIONE e relative quote di partecipazione (%)</b>	<b>PROVVEDIMENTI CONCERNENTI LA CONCESSIONE</b>		<b>PERIODO DI VIGENZA</b>	<b>SCADENZA</b>	<b>AREA (Kmq)</b>	<b>UBICAZIONE DELLA CONCESSIONE</b>
<b>A.C33.AG</b>		ENI (100) (r.u.)	Data 16/11/2000 31/7/2001 12/1/2004	Natura del provvedimento Conferimento Riduzione Riduzione	Decorrenza 26/1/1996 31/7/2001 12/1/2004	BUIG XLIV - 12 XLV - 10 XLVIII - 2	26/01/2016	78,4 ZONA A (78,4)
<b>1022</b>	<b>CODICE E DENOMINAZIONE DELLA CONCESSIONE</b>	<b>TITOLARI DELLA CONCESSIONE e relative quote di partecipazione (%)</b>	<b>PROVVEDIMENTI CONCERNENTI LA CONCESSIONE</b>		<b>PERIODO DI VIGENZA</b>	<b>SCADENZA</b>	<b>AREA (Kmq)</b>	<b>UBICAZIONE DELLA CONCESSIONE</b>
<b>A.C34.AG</b>		ENI (100) (r.u.)	Data 7/7/2006	Natura del provvedimento Conferimento	Decorrenza 19/6/2004	BUIG L - 8	19/06/2024	147,3 ZONA A (147,3)



**ELENCO DELLE CONCESSIONI DI STOCCAGGIO ACCORDATE NELLA TERRAFERMA - Aggiornamento 31/agosto/2007**

**CONCESSIONI DI STOCCAGGIO ACCORDATE NELLA TERRAFERMA**

Legge 26 aprile 1974, n. 170 e Decreto Legislativo 25 novembre 1996, n. 625

Nella terraferma sono vigenti n. 12 CONCESSIONI DI STOCCAGGIO per complessivi 809,19 Km<sup>2</sup>

Regione	Numero concessioni	Superficie (Km <sup>2</sup> )
ABRUZZO	2	101,17
EMILIA ROMAGNA	4	336,25
LOMBARDIA	5	276,82
MOLISE	0	6,00
VENETO	1	88,95

Nota:  
Nel caso di titoli afferenti a due o più regioni limitime, a ciascuna di tali regioni viene attribuita la parte di area del titolo minerario ad essa afferente e l'unità mineraria viene attribuita alla regione cui compete la parte maggiore dell'area del titolo medesimo

**ELENCO DELLE CONCESSIONI DI STOCCAGGIO ACCORDATE NELLA TERRAFERMA - Aggiornamento 31/agosto/2007**

<b>2794</b>	<b>CODICE E DENOMINAZIONE DELLA CONCESSIONE</b> <b>CELLINO STOCCAGGIO</b>	<b>TITOLARI DELLA CONCESSIONE e relative quote di partecipazione (%)</b> EDISON STOCCAGGIO (100) (r.u.)	<b>PROVVEDIMENTI CONCERNENTI LA CONCESSIONE</b> Data 10/12/1984 16/7/1985 20/11/1987 22/4/1991 12/5/1992 2/9/1993 2/9/1993 27/9/2001 23/11/2004	<b>PROVVEDIMENTI CONCERNENTI LA CONCESSIONE</b> Decorrenza 10/12/1984 1/1/1985 20/11/1987 1/7/1989 19/6/1991 1/8/1992 4/11/1992 27/9/2001 2/8/2004	<b>BUIG</b> XXIX - 2 XXIX - 8 XXXII - 2 XXXV - 12 XXXVI - 11 XXXVII - 10 XXXVII - 10 XLV - 10 XLVIII - 12	<b>PERIODO DI VIGENZA</b> -	<b>SCADENZA</b> 10/12/2014	<b>AREA (Kmq)</b> 30,3786	<b>UBICAZIONE DELLA CONCESSIONE</b> ABRUZZO (30,3786) Teramo
<b>2810</b>	<b>CODICE E DENOMINAZIONE DELLA CONCESSIONE</b> <b>FIUME TRESTE STOCCAGGIO</b>	<b>TITOLARI DELLA CONCESSIONE e relative quote di partecipazione (%)</b> STOGIT (100) (r.u.)	<b>PROVVEDIMENTI CONCERNENTI LA CONCESSIONE</b> Data 14/6/1982 27/2/1991 13/2/1998 11/2/2002 11/2/2002 22/2/2002	<b>PROVVEDIMENTI CONCERNENTI LA CONCESSIONE</b> Decorrenza 14/6/1982 27/2/1991 1/1/1998 21/6/2000 31/10/2001	<b>BUIG</b> XXVI - 7 XXXV - 3 XLII - 3 XLVI - 3 XLVI - 3 XLVI - 3	<b>PERIODO DI VIGENZA</b> -	<b>SCADENZA</b> 14/06/2012	<b>AREA (Kmq)</b> 76,79	<b>UBICAZIONE DELLA CONCESSIONE</b> ABRUZZO (70,79) Chieti MOLISE (6) Campobasso
<b>2813</b>	<b>CODICE E DENOMINAZIONE DELLA CONCESSIONE</b> <b>SETTALA STOCCAGGIO</b>	<b>TITOLARI DELLA CONCESSIONE e relative quote di partecipazione (%)</b> STOGIT (100) (r.u.)	<b>PROVVEDIMENTI CONCERNENTI LA CONCESSIONE</b> Data 5/5/1999 15/10/2001 22/2/2002	<b>PROVVEDIMENTI CONCERNENTI LA CONCESSIONE</b> Decorrenza 1/1/1997 15/10/2001 31/10/2001	<b>BUIG</b> XLIII - 6 XLV - 11 XLVI - 3	<b>PERIODO DI VIGENZA</b> -	<b>SCADENZA</b> 01/01/2017	<b>AREA (Kmq)</b> 50,73	<b>UBICAZIONE DELLA CONCESSIONE</b> LOMBARDIA (50,73) Lodi Milano
<b>2814</b>	<b>CODICE E DENOMINAZIONE DELLA CONCESSIONE</b> <b>COLLALTO STOCCAGGIO</b>	<b>TITOLARI DELLA CONCESSIONE e relative quote di partecipazione (%)</b> EDISON STOCCAGGIO (100) (r.u.)	<b>PROVVEDIMENTI CONCERNENTI LA CONCESSIONE</b> Data 16/6/1994 27/9/2001 23/11/2004	<b>PROVVEDIMENTI CONCERNENTI LA CONCESSIONE</b> Decorrenza 16/6/1994 27/9/2001 2/8/2004	<b>BUIG</b> XXXVIII - 7 XLV - 10 XLVIII - 12	<b>PERIODO DI VIGENZA</b> -	<b>SCADENZA</b> 16/06/2024	<b>AREA (Kmq)</b> 88,95	<b>UBICAZIONE DELLA CONCESSIONE</b> VENETO (88,95) Treviso
<b>2892</b>	<b>CODICE E DENOMINAZIONE DELLA CONCESSIONE</b> <b>CORTEMAGGIORE STOCCAGGIO</b>	<b>TITOLARI DELLA CONCESSIONE e relative quote di partecipazione (%)</b> STOGIT (100) (r.u.)	<b>PROVVEDIMENTI CONCERNENTI LA CONCESSIONE</b> Data 5/5/1999 15/10/2001 22/2/2002	<b>PROVVEDIMENTI CONCERNENTI LA CONCESSIONE</b> Decorrenza 1/1/1997 15/10/2001 31/10/2001	<b>BUIG</b> XLIII - 6 XLV - 11 XLVI - 3	<b>PERIODO DI VIGENZA</b> -	<b>SCADENZA</b> 01/01/2017	<b>AREA (Kmq)</b> 81,61	<b>UBICAZIONE DELLA CONCESSIONE</b> EMILIA ROMAGNA (81,61) Parma Piacenza

**ELENCO DELLE CONCESSIONI DI STOCCAGGIO ACCORDATE NELLA TERRAFERMA - Aggiornamento 31/agosto/2007**

<b>2896</b>	CODICE E DENOMINAZIONE DELLA CONCESSIONE <b>RIPALTA STOCCAGGIO</b>	TITOLARI DELLA CONCESSIONE e relative quote di partecipazione (%) STOGIT (100) (r.u.)	PROVVEDIMENTI CONCERNENTI LA CONCESSIONE Data 5/5/1999 27/9/2001 22/2/2002 Natura del provvedimento Attribuzione Conferma Cambio intestazione	Decorrenza 1/1/1997 27/9/2001 31/10/2001	BUIG XLIII - 6 XLV - 10 XLVI - 3	PERIODO DI VIGENZA -	SCADENZA 01/01/2017	AREA (Kmq) 62,96	UBICAZIONE DELLA CONCESSIONE LOMBARDIA (62,96) Cremona
<b>2903</b>	CODICE E DENOMINAZIONE DELLA CONCESSIONE <b>BRUGHERIO STOCCAGGIO</b>	TITOLARI DELLA CONCESSIONE e relative quote di partecipazione (%) STOGIT (100) (r.u.)	PROVVEDIMENTI CONCERNENTI LA CONCESSIONE Data 5/5/1999 27/9/2001 22/2/2002 Natura del provvedimento Attribuzione Conferma Cambio intestazione	Decorrenza 1/1/1997 27/9/2001 31/10/2001	BUIG XLIII - 6 XLV - 10 XLVI - 3	PERIODO DI VIGENZA -	SCADENZA 01/01/2017	AREA (Kmq) 57,85	UBICAZIONE DELLA CONCESSIONE LOMBARDIA (57,85) Milano
<b>2907</b>	CODICE E DENOMINAZIONE DELLA CONCESSIONE <b>MINERBIO STOCCAGGIO</b>	TITOLARI DELLA CONCESSIONE e relative quote di partecipazione (%) STOGIT (100) (r.u.)	PROVVEDIMENTI CONCERNENTI LA CONCESSIONE Data 5/5/1999 27/9/2001 22/2/2002 Natura del provvedimento Attribuzione Conferma Cambio intestazione	Decorrenza 1/1/1997 27/9/2001 31/10/2001	BUIG XLIII - 6 XLV - 10 XLVI - 3	PERIODO DI VIGENZA -	SCADENZA 01/01/2017	AREA (Kmq) 68,61	UBICAZIONE DELLA CONCESSIONE EMILIA ROMAGNA (68,61) Bologna
<b>2912</b>	CODICE E DENOMINAZIONE DELLA CONCESSIONE <b>SERGNANO STOCCAGGIO</b>	TITOLARI DELLA CONCESSIONE e relative quote di partecipazione (%) STOGIT (100) (r.u.)	PROVVEDIMENTI CONCERNENTI LA CONCESSIONE Data 5/5/1999 15/10/2001 22/2/2002 Natura del provvedimento Attribuzione Conferma Cambio intestazione	Decorrenza 1/1/1997 15/10/2001 31/10/2001	BUIG XLIII - 6 XLV - 11 XLVI - 3	PERIODO DI VIGENZA -	SCADENZA 01/01/2017	AREA (Kmq) 42,31	UBICAZIONE DELLA CONCESSIONE LOMBARDIA (42,31) Bergamo Cremona
<b>2921</b>	CODICE E DENOMINAZIONE DELLA CONCESSIONE <b>SABBIONCELLO STOCCAGGIO</b>	TITOLARI DELLA CONCESSIONE e relative quote di partecipazione (%) STOGIT (100) (r.u.)	PROVVEDIMENTI CONCERNENTI LA CONCESSIONE Data 5/5/1999 15/10/2001 22/2/2002 Natura del provvedimento Attribuzione Ridenominazione e conferma Cambio intestazione	Decorrenza 1/1/1997 15/10/2001 31/10/2001	BUIG XLIII - 6 XLV - 11 XLVI - 3	PERIODO DI VIGENZA -	SCADENZA 01/01/2017	AREA (Kmq) 100,15	UBICAZIONE DELLA CONCESSIONE EMILIA ROMAGNA (100,15) Ferrara
<b>2922</b>	CODICE E DENOMINAZIONE DELLA CONCESSIONE <b>ALFONSINE STOCCAGGIO</b>	TITOLARI DELLA CONCESSIONE e relative quote di partecipazione (%) STOGIT (100) (r.u.)	PROVVEDIMENTI CONCERNENTI LA CONCESSIONE Data 4/8/1999 27/9/2001 22/2/2002 Natura del provvedimento Attribuzione Conferma Cambio intestazione	Decorrenza 1/1/1997 27/9/2001 31/10/2001	BUIG XLIII - 9 XLV - 10 XLVI - 3	PERIODO DI VIGENZA -	SCADENZA 01/01/2017	AREA (Kmq) 85,88	UBICAZIONE DELLA CONCESSIONE EMILIA ROMAGNA (85,88) Ravenna
<b>2923</b>	CODICE E DENOMINAZIONE DELLA CONCESSIONE <b>BORDOLANO STOCCAGGIO</b>	TITOLARI DELLA CONCESSIONE e relative quote di partecipazione (%) STOGIT (100) (r.u.)	PROVVEDIMENTI CONCERNENTI LA CONCESSIONE Data 6/11/2001 20/6/2003 Natura del provvedimento Conferimento Cambio intestazione	Decorrenza 6/11/2001 7/3/2003	BUIG XLV - 12 XLIX - 6	PERIODO DI VIGENZA -	SCADENZA 06/11/2021	AREA (Kmq) 62,97	UBICAZIONE DELLA CONCESSIONE LOMBARDIA (62,97) Cremona Brescia

**ELENCO DEI PERMESSI DI RICERCA DI RISORSE GEOTERMICHE ACCORDATI NELLA TERRAFERMA - Aggiornamento 31/ agosto/ 2007**

**PERMESSI DI RICERCA DI RISORSE GEOTERMICHE ACCORDATI NELLA TERRAFERMA**

Legge 9 dicembre 1986, n. 896

Nella terraferma sono vigenti n. 5 PERMESSI DI RICERCA DI RISORSE GEOTERMICHE per complessivi 69,39 Km<sup>2</sup>

Regione	Numero permessi	Superficie (Km <sup>2</sup> )
TOSCANA	4	66,99
VENETO	1	2,40

Nota:  
Nel caso di titoli afferenti a due o più regioni limitime, a ciascuna di tali regioni viene attribuita la parte di area del titolo minerario ad essa afferente e l'unità mineraria viene attribuita alla regione cui compete la parte maggiore dell'area del titolo medesimo

**ELENCO DEI PERMESSI DI RICERCA DI RISORSE GEOTERMICHE ACCORDATI NELLA TERRAFERMA - Aggiornamento 31/ agosto/ 2007**

<b>30</b>	<b>CODICE E DENOMINAZIONE DEL PERMESSO</b> <b>LA FABBRICA</b>	<b>TITOLARI DEL PERMESSO e relative quote di partecipazione (%)</b> BRIGHENTI GABRIELE AZIENDA AGRICOLA (100) (r.u.)	<b>PROVVEDIMENTI CONCERNENTI IL PERMESSO</b> Data 7/5/1998 Natura del provvedimento Conferimento	<b>PERIODO DI VIGENZA</b> 1° periodo 7/5/1998 XLII - 6	<b>SCADENZA</b> 07/05/2002	<b>AREA (Kmq)</b> 2,4	<b>UBICAZIONE DEL PERMESSO</b> VENETO (2,4) Venezia
<b>31</b>	<b>CODICE E DENOMINAZIONE DEL PERMESSO</b> <b>MACCHIA AL TORO</b>	<b>TITOLARI DEL PERMESSO e relative quote di partecipazione (%)</b> ERGA (100) (r.u.)	<b>PROVVEDIMENTI CONCERNENTI IL PERMESSO</b> Data 27/5/1998 10/3/2000 24/5/2002 Natura del provvedimento Conferimento Trasferimento Proroga	<b>PERIODO DI VIGENZA</b> 1° periodo 27/5/1998 1/10/1999 27/5/2002 XLII - 6 XLIV - 5 XLVI - 8	<b>SCADENZA</b> 27/05/2004	<b>AREA (Kmq)</b> 25,11	<b>UBICAZIONE DEL PERMESSO</b> TOSCANA (25,11) Grosseto
<b>32</b>	<b>CODICE E DENOMINAZIONE DEL PERMESSO</b> <b>MONTECASTELLI</b>	<b>TITOLARI DEL PERMESSO e relative quote di partecipazione (%)</b> ENEL GREEN POWER (100) (r.u.)	<b>PROVVEDIMENTI CONCERNENTI IL PERMESSO</b> Data 22/7/2002 Natura del provvedimento Conferimento	<b>PERIODO DI VIGENZA</b> 1° periodo 22/7/2002 XLVI - 11	<b>SCADENZA</b> 22/07/2006	<b>AREA (Kmq)</b> 27,56	<b>UBICAZIONE DEL PERMESSO</b> TOSCANA (27,56) Siena Pisa
<b>33</b>	<b>CODICE E DENOMINAZIONE DEL PERMESSO</b> <b>CAPALLE</b>	<b>TITOLARI DEL PERMESSO e relative quote di partecipazione (%)</b> COMUNE DI CAMPI BISENZIO (100) (r.u.)	<b>PROVVEDIMENTI CONCERNENTI IL PERMESSO</b> Data 28/9/2004 Natura del provvedimento Conferimento	<b>PERIODO DI VIGENZA</b> 1° periodo 28/9/2004 XLIX - 2	<b>SCADENZA</b>	<b>AREA (Kmq)</b> 4,5	<b>UBICAZIONE DEL PERMESSO</b> TOSCANA (4,5) Firenze
<b>34</b>	<b>CODICE E DENOMINAZIONE DEL PERMESSO</b> <b>MEZZANA</b>	<b>TITOLARI DEL PERMESSO e relative quote di partecipazione (%)</b> COMUNE DI PRATO (100) (r.u.)	<b>PROVVEDIMENTI CONCERNENTI IL PERMESSO</b> Data 28/9/2004 Natura del provvedimento Conferimento	<b>PERIODO DI VIGENZA</b> 1° periodo 28/9/2004 XLIX - 2	<b>SCADENZA</b>	<b>AREA (Kmq)</b> 9,82	<b>UBICAZIONE DEL PERMESSO</b> TOSCANA (9,82) Firenze

**ELENCO DELLE CONCESSIONI DI COLTIVAZIONE DI RISORSE GEOTERMICHE ACCORDATE NELLA TERRAFERMA - Aggiornamento 31/agosto/2007**

**CONCESSIONI DI COLTIVAZIONE DI RISORSE GEOTERMICHE ACCORDATE NELLA TERRAFERMA**

Legge 9 dicembre 1986, n. 896

Nella terraferma sono vigenti n. 15 CONCESSIONI DI COLTIVAZIONE DI RISORSE GEOTERMICHE per complessivi 760,76 Km<sup>2</sup>

Regione	Numero concessioni	Superficie (Km <sup>2</sup> )
EMILIA ROMAGNA	1	31,72
LAZIO	4	194,17
TOSCANA	8	492,95
UMBRIA	1	39,40
VENETO	1	2,52

Nota:  
Nel caso di titoli afferenti a due o più regioni limitime, a ciascuna di tali regioni viene attribuita la parte di area del titolo minerario ad essa afferente e l'unità mineraria viene attribuita alla regione cui compete la parte maggiore dell'area del titolo medesimo

**ELENCO DELLE CONCESSIONI DI COLTIVAZIONE DI RISORSE GEOTERMICHE ACCORDATE NELLA TERRAFERMA - Aggiornamento 31/agosto / 2007**

5	CODICE E DENOMINAZIONE DELLA CONCESSIONE	TITOLARI DELLA CONCESSIONE e relative quote di partecipazione (%)	PROVVEDIMENTI CONCERNENTI LA CONCESSIONE		PERIODO DI VIGENZA	SCADENZA	AREA (Kmq)	UBICAZIONE DELLA CONCESSIONE
			Data	Natura del provvedimento				
	<b>BAGNORE</b>	ERGA (100) (r.u.)	Decorrenza	BUIG	-	04/05/2007	45,87	TOSCANA (45,87) Grosseto
	Nota: Presentata istanza di proroga pubblicata nel B.U.I.G. Anno XLIX - N. 12.		4/5/1962	XLVII -				
			6/8/1993	XXXVII - 9				
			9/4/1998	XLII - 6				
			10/3/2000	XLIV - 5				
				Proroga e ripermetrazione				
				Proroga e ripermetrazione				
				Trasferimento				
<b>11</b>								
	CODICE E DENOMINAZIONE DELLA CONCESSIONE	TITOLARI DELLA CONCESSIONE e relative quote di partecipazione (%)	PROVVEDIMENTI CONCERNENTI LA CONCESSIONE		PERIODO DI VIGENZA	SCADENZA	AREA (Kmq)	UBICAZIONE DELLA CONCESSIONE
	<b>PIANCASTAGNAIO</b>	ERGA (100) (r.u.)	Data	Natura del provvedimento	BUIG			
			25/12/1968	Conferimento	XLVII -		47,91	TOSCANA (47,91) Siena
			20/1/1994	Classificazione conferma e ripermetrazione	XXXVIII - 2			
			10/3/2000	Trasferimento	XLIV - 5			
<b>12</b>								
	CODICE E DENOMINAZIONE DELLA CONCESSIONE	TITOLARI DELLA CONCESSIONE e relative quote di partecipazione (%)	PROVVEDIMENTI CONCERNENTI LA CONCESSIONE		PERIODO DI VIGENZA	SCADENZA	AREA (Kmq)	UBICAZIONE DELLA CONCESSIONE
	<b>RIO SECCO</b>	ERGA (100) (r.u.)	Data	Natura del provvedimento	BUIG			
			16/1/1970	Conferimento	XLVII -		55,25	TOSCANA (55,25) Pisa Grosseto
			30/12/1994	Classificazione conferma e ripermetrazione	XXXIX - 1			
			30/12/1994	Ampliamento	XXXIX - 1			
			10/3/2000	Trasferimento	XLIV - 5			
<b>15</b>								
	CODICE E DENOMINAZIONE DELLA CONCESSIONE	TITOLARI DELLA CONCESSIONE e relative quote di partecipazione (%)	PROVVEDIMENTI CONCERNENTI LA CONCESSIONE		PERIODO DI VIGENZA	SCADENZA	AREA (Kmq)	UBICAZIONE DELLA CONCESSIONE
	<b>FERRARA</b>	ENI (50) (r.u.) ERGA (50)	Data	Natura del provvedimento	BUIG			
			19/7/1984	Conferimento	XLVII -		31,72	EMILIA ROMAGNA (31,72) Ferrara
			4/1/1994	Classificazione conferma e ripermetrazione	XXXVIII - 3			
			13/2/1998	Cambio intestazione quota	XLII - 3			
			10/3/2000	Trasferimento quota	XLIV - 5			
<b>17</b>								
	CODICE E DENOMINAZIONE DELLA CONCESSIONE	TITOLARI DELLA CONCESSIONE e relative quote di partecipazione (%)	PROVVEDIMENTI CONCERNENTI LA CONCESSIONE		PERIODO DI VIGENZA	SCADENZA	AREA (Kmq)	UBICAZIONE DELLA CONCESSIONE
	<b>VICENZA</b>	ENI (50) (r.u.) ENEL (50)	Data	Natura del provvedimento	BUIG			
			22/7/1985	Conferimento	XLVII -		2,52	VENETO (2,52) Vicenza
			13/2/1998	Cambio intestazione quota	XLII - 3			
			16/3/1999	Classificazione conferma e ripermetrazione	XLIII - 4			

## ELENCO DELLE CONCESSIONI DI COLTIVAZIONE DI RISORSE GEOTERMICHE ACCORDATE NELLA TERRAFERMA - Aggiornamento 31/agosto/2007

<b>19</b>	<p><b>CODICE E DENOMINAZIONE DELLA CONCESSIONE</b></p> <p><b>VALENTANO</b></p>	<p>TITOLARI DELLA CONCESSIONE e relative quote di partecipazione (%)</p> <p>ERGA (100) (r.u.)</p>	<table border="1"> <thead> <tr> <th colspan="3">PROVVEDIMENTI CONCERNENTI LA CONCESSIONE</th> </tr> <tr> <th>Data</th> <th>Natura del provvedimento</th> <th>Decorrenza</th> </tr> </thead> <tbody> <tr> <td>9/10/1986</td> <td>Conferimento</td> <td>9/10/1986</td> </tr> <tr> <td>26/2/1993</td> <td>Trasferimento quota</td> <td>7/7/1992</td> </tr> <tr> <td>3/4/1994</td> <td>Classificazione conferma e ripermetrage</td> <td>3/4/1994</td> </tr> <tr> <td>9/10/1995</td> <td>Ampliamento</td> <td>9/10/1995</td> </tr> <tr> <td>10/3/2000</td> <td>Trasferimento</td> <td>1/10/1999</td> </tr> </tbody> </table>	PROVVEDIMENTI CONCERNENTI LA CONCESSIONE			Data	Natura del provvedimento	Decorrenza	9/10/1986	Conferimento	9/10/1986	26/2/1993	Trasferimento quota	7/7/1992	3/4/1994	Classificazione conferma e ripermetrage	3/4/1994	9/10/1995	Ampliamento	9/10/1995	10/3/2000	Trasferimento	1/10/1999	<table border="1"> <thead> <tr> <th colspan="2">PERIODO DI VIGENZA</th> </tr> <tr> <th>BUIG</th> <th>Decorrenza</th> </tr> </thead> <tbody> <tr> <td>XLVII -</td> <td>9/10/1986</td> </tr> <tr> <td>XXXVII - 9</td> <td>7/7/1992</td> </tr> <tr> <td>XXXVIII - 4</td> <td>3/4/1994</td> </tr> <tr> <td>XXXIX - 11</td> <td>9/10/1995</td> </tr> <tr> <td>XLIV - 5</td> <td>1/10/1999</td> </tr> </tbody> </table>	PERIODO DI VIGENZA		BUIG	Decorrenza	XLVII -	9/10/1986	XXXVII - 9	7/7/1992	XXXVIII - 4	3/4/1994	XXXIX - 11	9/10/1995	XLIV - 5	1/10/1999	<p>SCADENZA</p> <p>09/10/2011</p>	<p>AREA (Km<sup>2</sup>)</p> <p>111,15</p>	<p>UBICAZIONE DELLA CONCESSIONE</p> <p>LAZIO (111,15)</p> <p>Viterbo</p>
PROVVEDIMENTI CONCERNENTI LA CONCESSIONE																																										
Data	Natura del provvedimento	Decorrenza																																								
9/10/1986	Conferimento	9/10/1986																																								
26/2/1993	Trasferimento quota	7/7/1992																																								
3/4/1994	Classificazione conferma e ripermetrage	3/4/1994																																								
9/10/1995	Ampliamento	9/10/1995																																								
10/3/2000	Trasferimento	1/10/1999																																								
PERIODO DI VIGENZA																																										
BUIG	Decorrenza																																									
XLVII -	9/10/1986																																									
XXXVII - 9	7/7/1992																																									
XXXVIII - 4	3/4/1994																																									
XXXIX - 11	9/10/1995																																									
XLIV - 5	1/10/1999																																									
<b>20</b>	<p><b>CODICE E DENOMINAZIONE DELLA CONCESSIONE</b></p> <p><b>TORRE ALFINA</b></p>	<p>TITOLARI DELLA CONCESSIONE e relative quote di partecipazione (%)</p> <p>ERGA (100) (r.u.)</p>	<table border="1"> <thead> <tr> <th colspan="3">PROVVEDIMENTI CONCERNENTI LA CONCESSIONE</th> </tr> <tr> <th>Data</th> <th>Natura del provvedimento</th> <th>Decorrenza</th> </tr> </thead> <tbody> <tr> <td>7/3/1991</td> <td>Conferimento</td> <td>30/12/1988</td> </tr> <tr> <td>26/8/1996</td> <td>Modifica programma lavoro</td> <td>26/8/1996</td> </tr> <tr> <td>10/3/2000</td> <td>Trasferimento</td> <td>1/10/1999</td> </tr> </tbody> </table>	PROVVEDIMENTI CONCERNENTI LA CONCESSIONE			Data	Natura del provvedimento	Decorrenza	7/3/1991	Conferimento	30/12/1988	26/8/1996	Modifica programma lavoro	26/8/1996	10/3/2000	Trasferimento	1/10/1999	<table border="1"> <thead> <tr> <th colspan="2">PERIODO DI VIGENZA</th> </tr> <tr> <th>BUIG</th> <th>Decorrenza</th> </tr> </thead> <tbody> <tr> <td>XXXV - 8</td> <td>30/12/1988</td> </tr> <tr> <td>XL - 9</td> <td>26/8/1996</td> </tr> <tr> <td>XLIV - 5</td> <td>1/10/1999</td> </tr> </tbody> </table>	PERIODO DI VIGENZA		BUIG	Decorrenza	XXXV - 8	30/12/1988	XL - 9	26/8/1996	XLIV - 5	1/10/1999	<p>SCADENZA</p> <p>30/12/2013</p>	<p>AREA (Km<sup>2</sup>)</p> <p>58,63</p>	<p>UBICAZIONE DELLA CONCESSIONE</p> <p>UMBRIA (39,4)</p> <p>Terni</p> <p>LAZIO (19,23)</p> <p>Viterbo</p>										
PROVVEDIMENTI CONCERNENTI LA CONCESSIONE																																										
Data	Natura del provvedimento	Decorrenza																																								
7/3/1991	Conferimento	30/12/1988																																								
26/8/1996	Modifica programma lavoro	26/8/1996																																								
10/3/2000	Trasferimento	1/10/1999																																								
PERIODO DI VIGENZA																																										
BUIG	Decorrenza																																									
XXXV - 8	30/12/1988																																									
XL - 9	26/8/1996																																									
XLIV - 5	1/10/1999																																									
<b>21</b>	<p><b>CODICE E DENOMINAZIONE DELLA CONCESSIONE</b></p> <p><b>CANNETO</b></p>	<p>TITOLARI DELLA CONCESSIONE e relative quote di partecipazione (%)</p> <p>ERGA (100) (r.u.)</p>	<table border="1"> <thead> <tr> <th colspan="3">PROVVEDIMENTI CONCERNENTI LA CONCESSIONE</th> </tr> <tr> <th>Data</th> <th>Natura del provvedimento</th> <th>Decorrenza</th> </tr> </thead> <tbody> <tr> <td>1/8/1991</td> <td>Conferimento</td> <td>9/7/1990</td> </tr> <tr> <td>21/10/1994</td> <td>Ripermetrage</td> <td>7/3/1994</td> </tr> <tr> <td>10/3/2000</td> <td>Trasferimento</td> <td>1/10/1999</td> </tr> </tbody> </table>	PROVVEDIMENTI CONCERNENTI LA CONCESSIONE			Data	Natura del provvedimento	Decorrenza	1/8/1991	Conferimento	9/7/1990	21/10/1994	Ripermetrage	7/3/1994	10/3/2000	Trasferimento	1/10/1999	<table border="1"> <thead> <tr> <th colspan="2">PERIODO DI VIGENZA</th> </tr> <tr> <th>BUIG</th> <th>Decorrenza</th> </tr> </thead> <tbody> <tr> <td>XXXVI - 4</td> <td>9/7/1990</td> </tr> <tr> <td>XXXVIII - 11</td> <td>7/3/1994</td> </tr> <tr> <td>XLIV - 5</td> <td>1/10/1999</td> </tr> </tbody> </table>	PERIODO DI VIGENZA		BUIG	Decorrenza	XXXVI - 4	9/7/1990	XXXVIII - 11	7/3/1994	XLIV - 5	1/10/1999	<p>SCADENZA</p> <p>09/07/2020</p>	<p>AREA (Km<sup>2</sup>)</p> <p>52,74</p>	<p>UBICAZIONE DELLA CONCESSIONE</p> <p>TOSCANA (52,74)</p> <p>Pisa</p>										
PROVVEDIMENTI CONCERNENTI LA CONCESSIONE																																										
Data	Natura del provvedimento	Decorrenza																																								
1/8/1991	Conferimento	9/7/1990																																								
21/10/1994	Ripermetrage	7/3/1994																																								
10/3/2000	Trasferimento	1/10/1999																																								
PERIODO DI VIGENZA																																										
BUIG	Decorrenza																																									
XXXVI - 4	9/7/1990																																									
XXXVIII - 11	7/3/1994																																									
XLIV - 5	1/10/1999																																									
<b>22</b>	<p><b>CODICE E DENOMINAZIONE DELLA CONCESSIONE</b></p> <p><b>LARDERELLO</b></p>	<p>TITOLARI DELLA CONCESSIONE e relative quote di partecipazione (%)</p> <p>ENEL GREEN POWER (100) (r.u.)</p>	<table border="1"> <thead> <tr> <th colspan="3">PROVVEDIMENTI CONCERNENTI LA CONCESSIONE</th> </tr> <tr> <th>Data</th> <th>Natura del provvedimento</th> <th>Decorrenza</th> </tr> </thead> <tbody> <tr> <td>7/3/1994</td> <td>Classificazione unificazione e ripermetrage</td> <td>7/3/1994</td> </tr> <tr> <td>10/3/2000</td> <td>Trasferimento</td> <td>1/10/1999</td> </tr> <tr> <td>19/10/2004</td> <td>Modifica programma lavoro</td> <td>19/10/2004</td> </tr> </tbody> </table>	PROVVEDIMENTI CONCERNENTI LA CONCESSIONE			Data	Natura del provvedimento	Decorrenza	7/3/1994	Classificazione unificazione e ripermetrage	7/3/1994	10/3/2000	Trasferimento	1/10/1999	19/10/2004	Modifica programma lavoro	19/10/2004	<table border="1"> <thead> <tr> <th colspan="2">PERIODO DI VIGENZA</th> </tr> <tr> <th>BUIG</th> <th>Decorrenza</th> </tr> </thead> <tbody> <tr> <td>XXXVIII - 4</td> <td>7/3/1994</td> </tr> <tr> <td>XLIV - 5</td> <td>1/10/1999</td> </tr> <tr> <td>XLIX - 2</td> <td>19/10/2004</td> </tr> </tbody> </table>	PERIODO DI VIGENZA		BUIG	Decorrenza	XXXVIII - 4	7/3/1994	XLIV - 5	1/10/1999	XLIX - 2	19/10/2004	<p>SCADENZA</p> <p>07/03/2024</p>	<p>AREA (Km<sup>2</sup>)</p> <p>82,74</p>	<p>UBICAZIONE DELLA CONCESSIONE</p> <p>TOSCANA (82,74)</p> <p>Siena</p> <p>Pisa</p>										
PROVVEDIMENTI CONCERNENTI LA CONCESSIONE																																										
Data	Natura del provvedimento	Decorrenza																																								
7/3/1994	Classificazione unificazione e ripermetrage	7/3/1994																																								
10/3/2000	Trasferimento	1/10/1999																																								
19/10/2004	Modifica programma lavoro	19/10/2004																																								
PERIODO DI VIGENZA																																										
BUIG	Decorrenza																																									
XXXVIII - 4	7/3/1994																																									
XLIV - 5	1/10/1999																																									
XLIX - 2	19/10/2004																																									
<b>23</b>	<p><b>CODICE E DENOMINAZIONE DELLA CONCESSIONE</b></p> <p><b>LUSTIGNANO</b></p>	<p>TITOLARI DELLA CONCESSIONE e relative quote di partecipazione (%)</p> <p>ERGA (100) (r.u.)</p>	<table border="1"> <thead> <tr> <th colspan="3">PROVVEDIMENTI CONCERNENTI LA CONCESSIONE</th> </tr> <tr> <th>Data</th> <th>Natura del provvedimento</th> <th>Decorrenza</th> </tr> </thead> <tbody> <tr> <td>7/3/1994</td> <td>Classificazione unificazione e ripermetrage</td> <td>7/3/1994</td> </tr> <tr> <td>10/3/2000</td> <td>Trasferimento</td> <td>1/10/1999</td> </tr> </tbody> </table>	PROVVEDIMENTI CONCERNENTI LA CONCESSIONE			Data	Natura del provvedimento	Decorrenza	7/3/1994	Classificazione unificazione e ripermetrage	7/3/1994	10/3/2000	Trasferimento	1/10/1999	<table border="1"> <thead> <tr> <th colspan="2">PERIODO DI VIGENZA</th> </tr> <tr> <th>BUIG</th> <th>Decorrenza</th> </tr> </thead> <tbody> <tr> <td>XXXVIII - 4</td> <td>7/3/1994</td> </tr> <tr> <td>XLIV - 5</td> <td>1/10/1999</td> </tr> </tbody> </table>	PERIODO DI VIGENZA		BUIG	Decorrenza	XXXVIII - 4	7/3/1994	XLIV - 5	1/10/1999	<p>SCADENZA</p> <p>07/03/2024</p>	<p>AREA (Km<sup>2</sup>)</p> <p>77,85</p>	<p>UBICAZIONE DELLA CONCESSIONE</p> <p>TOSCANA (77,85)</p> <p>Siena</p> <p>Grosseto</p> <p>Pisa</p>															
PROVVEDIMENTI CONCERNENTI LA CONCESSIONE																																										
Data	Natura del provvedimento	Decorrenza																																								
7/3/1994	Classificazione unificazione e ripermetrage	7/3/1994																																								
10/3/2000	Trasferimento	1/10/1999																																								
PERIODO DI VIGENZA																																										
BUIG	Decorrenza																																									
XXXVIII - 4	7/3/1994																																									
XLIV - 5	1/10/1999																																									
<b>24</b>	<p><b>CODICE E DENOMINAZIONE DELLA CONCESSIONE</b></p> <p><b>BORGIO PANTANO</b></p>	<p>TITOLARI DELLA CONCESSIONE e relative quote di partecipazione (%)</p> <p>ERSAL (60) (r.u.)</p> <p>ALBANI VINCENZO E RUGGERI ITALIANA (40)</p>	<table border="1"> <thead> <tr> <th colspan="3">PROVVEDIMENTI CONCERNENTI LA CONCESSIONE</th> </tr> <tr> <th>Data</th> <th>Natura del provvedimento</th> <th>Decorrenza</th> </tr> </thead> <tbody> <tr> <td>7/3/1994</td> <td>Classificazione e conferimento</td> <td>7/3/1994</td> </tr> </tbody> </table>	PROVVEDIMENTI CONCERNENTI LA CONCESSIONE			Data	Natura del provvedimento	Decorrenza	7/3/1994	Classificazione e conferimento	7/3/1994	<table border="1"> <thead> <tr> <th colspan="2">PERIODO DI VIGENZA</th> </tr> <tr> <th>BUIG</th> <th>Decorrenza</th> </tr> </thead> <tbody> <tr> <td>XXXVIII - 4</td> <td>7/3/1994</td> </tr> </tbody> </table>	PERIODO DI VIGENZA		BUIG	Decorrenza	XXXVIII - 4	7/3/1994	<p>SCADENZA</p> <p>07/03/2024</p>	<p>AREA (Km<sup>2</sup>)</p> <p>2,55</p>	<p>UBICAZIONE DELLA CONCESSIONE</p> <p>LAZIO (2,55)</p> <p>Roma</p>																				
PROVVEDIMENTI CONCERNENTI LA CONCESSIONE																																										
Data	Natura del provvedimento	Decorrenza																																								
7/3/1994	Classificazione e conferimento	7/3/1994																																								
PERIODO DI VIGENZA																																										
BUIG	Decorrenza																																									
XXXVIII - 4	7/3/1994																																									



**ELENCO DELLE CONCESSIONI DI COLTIVAZIONE DI RISORSE GEOTERMICHE ACCORDATE NELLA TERRAFERMA - Aggiornamento 31/agosto / 2007**

25	CODICE E DENOMINAZIONE DELLA CONCESSIONE	TITOLARI DELLA CONCESSIONE e relative quote di partecipazione (%)	PROVVEDIMENTI CONCERNENTI LA CONCESSIONE			PERIODO DI VIGENZA	SCADENZA	AREA (Kmq)	UBICAZIONE DELLA CONCESSIONE
			Data	Natura del provvedimento	Decorrenza				
	<b>MARTA</b>	ERGA (100) (r.u.)	30/12/1994 19/2/1998 10/3/2000	Classificazione e conferimento Proroga termine esecuzione programma lavori Trasferimento	30/12/1994 19/2/1998 1/10/1999	- XLII - 3 XLIV - 5	30/12/2014	40,82	LAZIO (40,82) Viterbo
	<b>26</b>								
	<b>TRAVALE</b>	ERGA (100) (r.u.)	30/12/1994 10/3/2000	Classificazione unificazione e riperimetrazione Trasferimento	30/12/1994 1/10/1999	- XLIV - 5	30/12/2024	85,39	TOSCANA (85,39) Pisa Grosseto Siena
	<b>27</b>								
	<b>CESANO</b>	ERGA (100) (r.u.)	4/12/1995 10/3/2000	Classificazione e conferimento Trasferimento	27/6/1994 1/10/1999	XL - 1 XLIV - 5	27/06/2024	20,42	LAZIO (20,42) Roma
	<b>28</b>								
	<b>CHTUSDINO</b>	ERGA (100) (r.u.)	29/1/1999 10/3/2000 1/10/2001	Classificazione e conferimento Trasferimento Modifica programma lavoro	3/1/1999 1/10/1999 1/10/2001	XLIII - 3 XLIV - 5 XLV - 11	03/01/2029	45,2	TOSCANA (45,2) Siena Grosseto

**ELENCO DELLE DITTE TITOLARI, RAPPRESENTANTI UNICHE E CONTITOLARI DI TITOLI MINERARI PER LA RICERCA E LA COLTIVAZIONE DI IDROCARBURI E DI RISORSE GEOTERMICHE**

**Aggiornamento 31/agosto/2007**

**ALBANI VINCENZO E RUGGERI ITALIANA**

S.a.S., (c.f. n. 0078840080) con sede in Civitavecchia (RM) località Borgo Pantano, S. Agostino, Via Fontanetta (C.A.P. 00053).

**TITOLI IN CUI LA DITTA E' PRESENTE**

CONCESSIONI DI COLTIVAZIONE DI RISORSE GEOTERMICHE IN TERRAFERMA		
	Numero titoli	Superficie pro-quota (Kmq)
Contitolare	1	1,02
	BORG PANTANO	
Total	1	1,02

Compressivamente ALBANI VINCENZO E RUGGERI ITALIANA è presente in 1 titolo per una superficie pro-quota totale di 1,02 Kmq

**JOINT-VENTURES**

ERSAL	
	BORG PANTANO

**ALUMIX**

(c.f. n. 08510820585) con sede in Roma, Piazza Marconi, 25

**TITOLI IN CUI LA DITTA E' PRESENTE**

CONCESSIONI DI COLTIVAZIONE NEL SOTTOFONDO MARINO		
	Numero titoli	Superficie pro-quota (Kmq)
Contitolare	1	15,47
	A.C11.AG	
Total	1	15,47

Compressivamente ALUMIX è presente in 1 titolo per una superficie pro-quota totale di 15,47 Kmq

**JOINT-VENTURES**

ENI	
	A.C11.AG

**ASCENT RESOURCES ITALIA**

S.r.l. (c.f. n. 13140670152) con sede legale in Roma, Via Cassia 1020 (C.a.p. 00189) e sede amministrativa in San Donato Milanese, Via Emilia, 20 (C.a.p. 20097).

**TITOLI IN CUI LA DITTA E' PRESENTE**

PERMESSI DI RICERCA IN TERRAFERMA		
	Numero titoli	Superficie pro-quota (Kmq)
Unico titolare	2	1.113,32
	CENTO BASTIGLIA	
Rappresentante unico	1	143,29
	FIUME ARNONE	
Total	3	1.256,61

Compressivamente ASCENT RESOURCES ITALIA è presente in 3 titoli per una superficie pro-quota totale di 1.256,61 Kmq

**JOINT-VENTURES**

ITALMIN EXPLORATION	
	FIUME ARNONE

JKX ITALIA	
	FIUME ARNONE

**AZIENDA DEMANIALE DI SALSOMAGGIORE**

(c.f. n. 00153990346) con sede in Salsomaggiore Terme (PR), Via Roma, 9 (C.A.P. 43039)

**TITOLI IN CUI LA DITTA E' PRESENTE**

CONCESSIONI DI COLTIVAZIONE IN TERRAFERMA		
	Numero titoli	Superficie pro-quota (Kmq)
Unico titolare	2	13,91
	SALSOMAGGIORE II SALSOMAGGIORE I	
Total	2	13,91

Compressivamente AZIENDA DEMANIALE DI SALSOMAGGIORE è presente in 2 titoli per una superficie pro-quota totale di 13,91 Kmq

**BG GAS INTERNATIONAL BV FILIALE ITALIANA**

(c.f. n. 03362070967) con sede in Milano, Piazza Cavour, 2 (C.A.P. 20121).

**TITOLI IN CUI LA DITTA E' PRESENTE**

PERMESSI DI RICERCA IN TERRAFERMA		
	Numero titoli	Superficie pro-quota (Kmq)
Rappresentante unico	4	1.903,06
	VERCELLI TORRENTE NURE CASALNOCETO CARISIO	
Contitolare	2	510,99
	VIGEVANO TRINO	
Total	6	2.414,04

Compressivamente BG GAS INTERNATIONAL BV FILIALE ITALIANA è presente in 6 titoli per una superficie pro-quota totale di 2.414,04 Kmq

**JOINT-VENTURES**

EDISON	
	VIGEVANO

ENI	
	TORRENTE NURE TRINO VERCELLI VIGEVANO

GAS PLUS ITALIANA	
	CASALNOCETO

PETROREP ITALIANA	
	TORRENTE NURE

SOCIETA' COSTRUZIONE CONDOTTE	
	CARISIO

**ELENCO DELLE DITTE - Aggiornamento 31/agosto/2007**

**BRIGHENTI GABRIELE AZIENDA AGRICOLA**

Azienda Agricola, (c.f. BRGGRL58T23D548K) con sede in San Michele al Tagliamento (VE), Via Conciliazione, 162 (C.A.P. 30028)

**TITOLI IN CUI LA DITTA E' PRESENTE**

PERMESSI DI RICERCA DI RISORSE GEOTERMICHE IN TERRAFERMA		
	Numero titoli	Superficie pro-quota (Kmq)
Unico titolare	1	2,40
	LA FABBRICA	
Total	1	2,40

Complessivamente BRIGHENTI GABRIELE AZIENDA AGRICOLA è presente in 1 titolo per una superficie pro-quota totale di 2,4 Kmq

**CH4 LIZZANO**

S.a.s. di Paolo Bonucci & C., (c.f. n. 00671920379) con sede in Lizzano in Belvedere (BO), Via III Novembre, 51 (C.A.P. 40042)

**TITOLI IN CUI LA DITTA E' PRESENTE**

CONCESSIONI DI COLTIVAZIONE IN TERRAFERMA		
	Numero titoli	Superficie pro-quota (Kmq)
Unico titolare	2	3,25
	POZZA GRECCHIA	
Total	2	3,25

Complessivamente CH4 LIZZANO è presente in 2 titoli per una superficie pro-quota totale di 3,25 Kmq

**COMPAGNIA GENERALE IDROCARBURI**

S.r.l. (c.f. n. 08098211009) con sede legale in Roma, Via Cavour, 44 (C.a.p. 00184).

**TITOLI IN CUI LA DITTA E' PRESENTE**

PERMESSI DI RICERCA IN TERRAFERMA		
	Numero titoli	Superficie pro-quota (Kmq)
Contitolare	1	124,82
	CODOGNO	
Total	1	124,82

Complessivamente COMPAGNIA GENERALE IDROCARBURI è presente in 1 titolo per una superficie pro-quota totale di 124,82 Kmq

**JOINT-VENTURES**

EDISON	
	CODOGNO
SVILUPPO RISORSE NATURALI	
	CODOGNO

**COMUNE DI CAMPI BISENZIO**

Comune in provincia di Firenze, con sede in Piazza Dante, 36 (C.A.P. 50013)

**TITOLI IN CUI LA DITTA E' PRESENTE**

PERMESSI DI RICERCA DI RISORSE GEOTERMICHE IN TERRAFERMA		
	Numero titoli	Superficie pro-quota (Kmq)
Unico titolare	1	4,50
	CAPALLE	
Total	1	4,50

Complessivamente COMUNE DI CAMPI BISENZIO è presente in 1 titolo per una superficie pro-quota totale di 4,5 Kmq

**COMUNE DI PRATO**

Comune in provincia di Firenze, con sede in Piazza del Comune, 2 (C.A.P. 59100)

**TITOLI IN CUI LA DITTA E' PRESENTE**

PERMESSI DI RICERCA DI RISORSE GEOTERMICHE IN TERRAFERMA		
	Numero titoli	Superficie pro-quota (Kmq)
Unico titolare	1	9,82
	MEZZANA	
Total	1	9,82

Complessivamente COMUNE DI PRATO è presente in 1 titolo per una superficie pro-quota totale di 9,82 Kmq

**CONSUL SERVICE**

S.r.l. (c.f. n. 01348720358) con sede legale in Roma, Via Alberico II, 31 (C.a.p. 00193).

**TITOLI IN CUI LA DITTA E' PRESENTE**

CONCESSIONI DI COLTIVAZIONE IN TERRAFERMA		
	Numero titoli	Superficie pro-quota (Kmq)
Rappresentante unico	1	23,47
	FONTE S. DAMIANO	
Total	1	23,47

Complessivamente CONSUL SERVICE è presente in 1 titolo per una superficie pro-quota totale di 23,47 Kmq

**JOINT-VENTURES**

ITALMIN EXPLORATION	
	FONTE S. DAMIANO

ELENCO DELLE DITTE - Aggiornamento 31/agosto/2007

**EDISON**

S.p.A. (c.f. n. 06722600019) con sede in Milano, Foro Buonaparte, 31 (C.A.P. 20121).

**TITOLI IN CUI LA DITTA E' PRESENTE**

PERMESSI DI RICERCA IN TERRAFERMA		
	Numero titoli	Superficie pro-quota (Kmq)
Unico titolare	2	612,86
	FIOREZZUOLA D'ARDA MALNATE	
Rappresentante unico	4	482,87
	TORRENTE LA VELLA SAN VINCENZO MONTE LA ROSSA CODOGNO	
Contitolare	2	138,62
	ZURLENGO VIGEVANO	
Total	8	1.234,36

PERMESSI DI RICERCA NEL SOTTOFONDO MARINO		
	Numero titoli	Superficie pro-quota (Kmq)
Contitolare	5	654,22
	G.R 13.AG A.R 78.RC B.R260.AG G.R 14.AG A.R 97.AG	
Total	5	654,22

CONCESSIONI DI COLTIVAZIONE IN TERRAFERMA		
	Numero titoli	Superficie pro-quota (Kmq)
Unico titolare	3	143,76
	FIUME TENNA SAN MARCO MANCHE DI CIMALIA	
Rappresentante unico	9	286,47
	MASSERIA MONACO COLABELLA COLLE DI LAURO GARAGUSO MASSERIA SPAVENTO MASSIGNANO MONTE URANO TORRENTE MENOCCHIA MONTIGNANO	
Contitolare	15	561,79
	MONTE CASTELLANO CANDELA CASTEL DI LAMA LUCERA MAFALDA S. ANDREA MASSERIA ACQUASALSA MASSERIA GROTTAVECCHIA PORTO CIVITANOVA QUARTO S. BENEDETTO DEL TRONTO S. MARCO DEI CAVOTI TEMPA ROSSA TORRENTE CELONE MONTEGRANARO	
Total	27	992,03

**JOINT-VENTURES**

BG GAS INTERNATIONAL BV FILIALE ITALIANA	
	VIGEVANO

COMPAGNIA GENERALE IDROCARBURI	
	CODOGNO

ENI	
	A.C 8.ME A.C13.AS A.C14.AS A.C15.AX A.C16.AG A.C17.AG A.C21.AG A.R 78.RC A.R 97.AG B.C 8.LF B.C 9.AS B.C10.AS B.C11.AS B.C12.AS B.C13.AS B.C14.AS B.C20.AS B.C21.AG B.R260.AG C.C 6.EO CANDELA CASTEL DI LAMA COLLE DI LAURO G.R 13.AG G.R 14.AG MASSERIA MONACO MASSERIA SPAVENTO MONTE CASTELLANO MONTE LA ROSSA MONTE URANO MONTEGRANARO QUARTO S. BENEDETTO DEL TRONTO S. MARCO DEI CAVOTI TEMPA ROSSA VIGEVANO ZURLENGO

GAS DELLA CONCORDIA	
	COLABELLA

GAS PLUS ITALIANA	
	B.C 1.LF B.C 2.LF B.C 7.LF COLLE DI LAURO GARAGUSO LUCERA MAFALDA MASSERIA ACQUASALSA MASSERIA GROTTAVECCHIA MASSIGNANO MONTEGRANARO MONTIGNANO PORTO CIVITANOVA S. BENEDETTO DEL TRONTO

INTERGAS PIU'	
	CASTEL DI LAMA LUCERA MASSERIA ACQUASALSA MASSERIA GROTTAVECCHIA S. ANDREA TORRENTE CELONE TORRENTE LA VELLA

NORTHSUN ITALIA	
	SAN VINCENZO

PETROREP ITALIANA	
	S. ANDREA TORRENTE MENOCCHIA

PO VALLEY OPERATIONS PTY	
	SAN VINCENZO

**ELENCO DELLE DITTE - Aggiornamento 31/agosto/2007**

CONCESSIONI DI COLTIVAZIONE NEL SOTTOFONDO MARINO		
	Numero titoli	Superficie pro-quota (Kmq)
Rappresentante unico	5	654,65
	B.C 8.LF B.C 1.LF B.C 7.LF C.C 6.EO B.C 2.LF	
Contitolare	15	1.184,01
	A.C21.AG B.C21.AG A.C14.AS A.C13.AS A.C15.AX A.C16.AG A.C17.AG B.C 9.AS B.C10.AS B.C11.AS B.C12.AS B.C13.AS B.C20.AS A.C 8.ME B.C14.AS	
Total	20	1.838,66

Complessivamente EDISON è presente in 60 titoli per una superficie pro-quota totale di 4.719,26 Kmq

**EDISON STOCCAGGIO**

S.p.A. (c.f. n. 04501620969) con sede in Milano, Foro Buonaparte, 31 (C.A.P. 20121).

**TITOLI IN CUI LA DITTA E' PRESENTE**

CONCESSIONI DI STOCCAGGIO IN TERRAFERMA		
	Numero titoli	Superficie pro-quota (Kmq)
Unico titolare	2	119,33
	COLLALTO STOCCAGGIO CELLINO STOCCAGGIO	
Total	2	119,33

Complessivamente EDISON STOCCAGGIO è presente in 2 titoli per una superficie pro-quota totale di 119,33 Kmq

**ENEL**

S.p.A. (c.f. n. 00811720580), Direzione Produzione Geotermica, Divisione Produzione, con sede legale in Pisa, Via Andrea Pisano, 120 (C.A.P. 56122)

**TITOLI IN CUI LA DITTA E' PRESENTE**

CONCESSIONI DI COLTIVAZIONE DI RISORSE GEOTERMICHE IN TERRAFERMA		
	Numero titoli	Superficie pro-quota (Kmq)
Contitolare	1	1,26
	VICENZA	
Total	1	1,26

Complessivamente ENEL è presente in 1 titolo per una superficie pro-quota totale di 1,26 Kmq

**ENEL GREEN POWER**

Nuova denominazione assunta dalla Società ERGA a far data dal 28 dicembre 2001.

**TITOLI IN CUI LA DITTA E' PRESENTE**

PERMESSI DI RICERCA DI RISORSE GEOTERMICHE IN TERRAFERMA		
	Numero titoli	Superficie pro-quota (Kmq)
Unico titolare	1	27,56
	MONTECASTELLI	
Total	1	27,56

CONCESSIONI DI COLTIVAZIONE DI RISORSE GEOTERMICHE IN TERRAFERMA		
	Numero titoli	Superficie pro-quota (Kmq)
Unico titolare	1	82,74
	LARDERELLO	
Total	1	82,74

Complessivamente ENEL GREEN POWER è presente in 2 titoli per una superficie pro-quota totale di 110,3 Kmq

SHELL ITALIA E & P	
	MONTE LA ROSSA
STARGAS ITALIA	
	S. BENEDETTO DEL TRONTO
SVILUPPO RISORSE NATURALI	
	CASTEL DI LAMA CODOGNO MASSERIA GROTTAVECCHIA

**JOINT-VENTURES**

ENI	
	VICENZA

ELENCO DELLE DITTE - Aggiornamento 31/agosto/2007

**ENI**

S.p.A. (c.f. n. 00484960588) con sede in Roma, Piazzale Enrico Mattei, 1 (C.A.P. 00144) ed uffici in San Donato Milanese (MI), Via Emilia, 1 (C.A.P. 20097)

**TITOLI IN CUI LA DITTA E' PRESENTE**

PERMESSI DI RICERCA IN TERRAFERMA		
	Numero titoli	Superficie pro-quota (Kmq)
Unico titolare	8	2.024,90
	ORTONA NOVARA MONTECHIARO MONTE ARAZZECCA IMOLA FIUME TARO BUCCHIANICO PONZANO DI FERMO	
Rappresentante unico	6	1.521,33
	MUTIGNANO CIVITA SETTECERRI ZURLENGO VIGEVANO TRINO	
Contitolare	8	1.002,54
	SERRA S. BERNARDO ALIANO VERCELLI MONTE LA ROSSA TEANA TEMPA MOLIANO TORRENTE NURE FOSSO VALDIENNA	
<b>Total</b>	<b>22</b>	<b>4.548,76</b>

**PERMESSI DI RICERCA NEL SOTTOFONDO MARINO**

	Numero titoli	Superficie pro-quota (Kmq)
Unico titolare	12	3.346,01
	A.R 95.EA A.R 93.EA A.R 80.AG A.R 87.AG A.R 92.EA B.R250.AG A.R 91.EA B.R263.ET A.R 96.AG B.R266.AG F.R 26.AG F.R38.AG	
Rappresentante unico	6	1.134,52
	A.R 97.AG A.R 81.FR B.R260.AG G.R 13.AG G.R 14.AG A.R 78.RC	
<b>Total</b>	<b>18</b>	<b>4.480,53</b>

**JOINT-VENTURES**

<b>ALUMIX</b>	
	A.C11.AG
<b>BG GAS INTERNATIONAL BV FILIALE ITALIANA</b>	
	TORRENTE NURE TRINO VERCELLI VIGEVANO
<b>EDISON</b>	
	A.C 8.ME A.C13.AS A.C14.AS A.C15.AX A.C16.AG A.C17.AG A.C21.AG A.R 78.RC A.R 97.AG B.C 8.LF B.C 9.AS B.C10.AS B.C11.AS B.C12.AS B.C13.AS B.C14.AS B.C20.AS B.C21.AG B.R260.AG C.C 6.EO CANDELA CASTEL DI LAMA COLLE DI LAURO G.R 13.AG G.R 14.AG MASSERIA MONACO MASSERIA SPAVENTO MONTE CASTELLANO MONTE LA ROSSA MONTE URANO MONTEGRANARO QUARTO S. BENEDETTO DEL TRONTO S. MARCO DEI CAVOTI TEMPA ROSSA VIGEVANO ZURLENGO
<b>ENEL</b>	
	VICENZA
<b>ERGA</b>	
	FERRARA
<b>ESSO ITALIANA</b>	
	FOSSO VALDIENNA TEMPA MOLIANO
<b>GAS PLUS ITALIANA</b>	
	COLLE DI LAURO MONTEGRANARO MUTIGNANO S. BENEDETTO DEL TRONTO TERTIVERI
<b>INTERGAS PIU'</b>	
	A.C19.PI A.R 81.FR CASTEL DI LAMA SAN BASILE SERRA S. BERNARDO SETTECERRI
<b>JKX ITALIA</b>	
	CIVITA
<b>PETROREP ITALIANA</b>	
	TORRENTE NURE
<b>SHELL ITALIA E &amp; P</b>	
	FOSSO VALDIENNA MONTE LA ROSSA TEMPA MOLIANO VAL D'AGRI

**ELENCO DELLE DITTE - Aggiornamento 31/agosto/2007**

CONCESSIONI DI COLTIVAZIONE IN TERRAFERMA		
	Numero titoli	Superficie pro-quota (Kmq)
Unico titolare	40	3.138,06
	CALCIANO FIUME TRESTE MIRANDOLA MONTE VRECCIARO MIGLIANICO OVANENGO MASSERIA VERTICCHIO MANARA MACCHIA DI PIERNO GAGGIANO DOSSO DEGLI ANGELI CUGNO LE MACINE CORTEMAGGIORE CIGNONE CAVIAGA CANONICA ALFONSINE PECORARO BAGNOLO MELLA CAPO COLONNE SERRA PIZZUTA PESSANO VILLAFORTUNA-TRECATE VESCOVATO TRESIGALLO TORRENTE VULGANO TOMBOLO SPILAMBERTO SETTALA SEDIA D'ORLANDO SANTERNO SAN POTITO SAN GERVASIO S. MARIA IMBARO RIVALTA RAVENNA TERRA RAPAGNANO PORTO CORSINI TERRA POMPOSA SORESINA	
Rappresentante unico	9	1.286,81
	MONTE CASTELLANO S. BENEDETTO DEL TRONTO VAL D'AGRI CANDELA QUARTO SAN BASILE TEMPA ROSSA TERTIVERI S. MARCO DEI CAVOTI	
Contitolare	6	188,63
	CASTEL DI LAMA MONTE URANO MASSERIA SPAVENTO MASSERIA MONACO COLLE DI LAURO MONTEGRANARO	
<b>Total</b>	<b>55</b>	<b>4.613,50</b>

STARGAS ITALIA	
	S. BENEDETTO DEL TRONTO
SVILUPPO RISORSE NATURALI	
	CASTEL DI LAMA SERRA S. BERNARDO
TOTAL ITALIA	
	ALIANO FOSSO VALDIENNA SERRA S. BERNARDO TEANA TEMPA MOLIANO

**ELENCO DELLE DITTE - Aggiornamento 31/agosto/2007**

CONCESSIONI DI COLTIVAZIONE NEL SOTTOFONDO MARINO		
	Numero titoli	Superficie pro-quota (Kmq)
Unico titolare	42	4.776,57
	A.C22.EA A.C23.EA A.C24.EA A.C 1.AG A.C20.AG A.C26.EA A.C 6.AS A.C27.EA A.C28.EA A.C25.EA A.C18.AG A.C12.AG A.C10.AG A.C 7.AS A.C 5.AV A.C 4.AS A.C 3.AS A.C 2.AS A.C29.EA B.C15.AV A.C 9.AG D.C 3.AG B.C 4.AS A.C30.EA PORTO CORSINI MARE FASCIA CERVIA MARE F.C 2.AG D.C 4.AG D.C 2.AG D.C 1.AG CERVIA MARE A.C33.AG A.C31.EA F.C 1.AG A.C32.AG C.C 2.AS A.C34.AG B.C 3.AS B.C 5.AS B.C17.TO B.C18.RI B.C22.AG	
Rappresentante unico	17	2.017,19
	A.C19.PI B.C21.AG A.C11.AG A.C13.AS A.C14.AS A.C15.AX A.C16.AG A.C17.AG A.C 8.ME A.C21.AG B.C 9.AS B.C10.AS B.C11.AS B.C12.AS B.C13.AS B.C14.AS B.C20.AS	
Contitolare	2	215,42
	C.C 6.EO B.C 8.LF	
Total	61	7.009,17
CONCESSIONI DI COLTIVAZIONE DI RISORSE GEOTERMICHE IN TERRAFERMA		
	Numero titoli	Superficie pro-quota (Kmq)
Rappresentante unico	2	17,12
	VICENZA FERRARA	
Total	2	17,12

Complessivamente ENI è presente in 158 titoli per una superficie pro-quota totale di 20.669,09 Kmq



**ELENCO DELLE DITTE - Aggiornamento 31/agosto/2007**

**ENI MEDITERRANEA IDROCARBURI**

S.p.A., (c.f. n. 1230000150) con sede legale in Gela (CL), Strada Statale 117 bis - Contrada Ponte Olivo

**TITOLI IN CUI LA DITTA E' PRESENTE**

CONCESSIONI DI COLTIVAZIONE NEL SOTTOFONDO MARINO		
	Numero titoli	Superficie pro-quota (Kmq)
Unico titolare	2	474,71
	C.C 3.AG C.C 1.AG	
Total	2	474,71

Complessivamente ENI MEDITERRANEA IDROCARBURI è presente in 2 titoli per una superficie pro-quota totale di 474,71 Kmq

**ERGA**

S.p.A. (c.f. n. 01494190505) con sede legale in Pisa, Via Andrea Pisano, 120 (C.A.P. 56122) e sede amministrativa in Firenze, Via Pier Capponi, 61 (C.A.P. 50132)

**TITOLI IN CUI LA DITTA E' PRESENTE**

PERMESSI DI RICERCA DI RISORSE GEOTERMICHE IN TERRAFERMA		
	Numero titoli	Superficie pro-quota (Kmq)
Unico titolare	1	25,11
	MACCHIA AL TORO	
Total	1	25,11

CONCESSIONI DI COLTIVAZIONE DI RISORSE GEOTERMICHE IN TERRAFERMA		
	Numero titoli	Superficie pro-quota (Kmq)
Unico titolare	11	641,23
	VALENTANO	
	TRAVALE	
	TORRE ALFINA	
	RIO SECCO	
	PIANCASTAGNAIO	
	MARTA	
	LUSTIGNANO	
	CHIUSDINO	
	CESANO	
CANNETO		
BAGNORE		
Contitolare	1	15,86
	FERRARA	
Total	12	657,09

Complessivamente ERGA è presente in 13 titoli per una superficie pro-quota totale di 682,2 Kmq

**ERSAL**

Ente di Sviluppo Agricolo del Lazio, (c.f. n. 80199190580) con sede in Roma, Via Rodolfo Lanciani, 38 (C.A.P. 00162)

**TITOLI IN CUI LA DITTA E' PRESENTE**

CONCESSIONI DI COLTIVAZIONE DI RISORSE GEOTERMICHE IN TERRAFERMA		
	Numero titoli	Superficie pro-quota (Kmq)
Rappresentante unico	1	1,53
	BORGO PANTANO	
Total	1	1,53

Complessivamente ERSAL è presente in 1 titolo per una superficie pro-quota totale di 1,53 Kmq

**ESSO ITALIANA**

S.r.l. (c.f. n. 00473410587) con sede in Roma, Via Castello della Magliana, 25 (C.A.P. 00148)

**TITOLI IN CUI LA DITTA E' PRESENTE**

PERMESSI DI RICERCA IN TERRAFERMA		
	Numero titoli	Superficie pro-quota (Kmq)
Rappresentante unico	2	47,30
	TEMPA MOLIANO	
	FOSSO VALDIENNA	
Total	2	47,30

Complessivamente ESSO ITALIANA è presente in 2 titoli per una superficie pro-quota totale di 47,3 Kmq

**JOINT-VENTURES**

ENI	FERRARA
-----	---------

**JOINT-VENTURES**

ALBANI VINCENZO E RUGGERI ITALIANA	BORGO PANTANO
------------------------------------	---------------

**JOINT-VENTURES**

ENI	FOSSO VALDIENNA TEMPA MOLIANO
SHELL ITALIA E & P	FOSSO VALDIENNA TEMPA MOLIANO
TOTAL ITALIA	FOSSO VALDIENNA TEMPA MOLIANO

**ELENCO DELLE DITTE - Aggiornamento 31/agosto/2007**

**FOREST - CMI**

S.p.A. (c.f. n. 05023201006) con sede in Roma, Viale Marco Polo, 37 (C.A.P. 00154)

**TITOLI IN CUI LA DITTA E' PRESENTE**

PERMESSI DI RICERCA IN TERRAFERMA		
	Numero titoli	Superficie pro-quota (Kmq)
Unico titolare	2	1.142,42
		MASSA LOMBARDA FINALE EMILIA
Rappresentante unico	1	32,15
		MONTE PALLANO
Total	3	1.174,57

Compressivamente FOREST - CMI è presente in 3 titoli per una superficie pro-quota totale di 1.174,57 Kmq

**JOINT-VENTURES**

INTERGIE	
	MONTE PALLANO

**GAS DELLA CONCORDIA**

S.p.A. (c.f. n. 11650030155) con sede legale in Roma, Via P. Togliatti, 1473 (C.a.p. 00155) e sede amministrativa a Concordia sulla Secchia (MO), Via Grandi, 39 (C.a.p. 41033).

**TITOLI IN CUI LA DITTA E' PRESENTE**

CONCESSIONI DI COLTIVAZIONE IN TERRAFERMA		
	Numero titoli	Superficie pro-quota (Kmq)
Contitolare	1	27,23
		COLABELLA
Total	1	27,23

Compressivamente GAS DELLA CONCORDIA è presente in 1 titolo per una superficie pro-quota totale di 27,23 Kmq

**JOINT-VENTURES**

EDISON	
	COLABELLA

**GAS NATURAL VENDITA ITALIA**

S.p.A. (c.f. n. 07166601000) con sede in San Donato Milanese (MI), Via XXV Aprile, 6.

**TITOLI IN CUI LA DITTA E' PRESENTE**

PERMESSI DI RICERCA IN TERRAFERMA		
	Numero titoli	Superficie pro-quota (Kmq)
Contitolare	1	49,51
		MONTALBANO
Total	1	49,51

CONCESSIONI DI COLTIVAZIONE IN TERRAFERMA		
	Numero titoli	Superficie pro-quota (Kmq)
Unico titolare	1	41,61
		MASSERIA VIORANO
Total	1	41,61

Compressivamente GAS NATURAL VENDITA ITALIA è presente in 2 titoli per una superficie pro-quota totale di 91,12 Kmq

**JOINT-VENTURES**

JKX ITALIA	
	MONTALBANO

VEGA OIL	
	MONTALBANO

**ELENCO DELLE DITTE - Aggiornamento 31/agosto/2007**

**GAS PLUS ITALIANA**

(c.f. n. 04086420967) con sede in Milano, Via Enrico Forlanini, 17 (C.A.P. 20134) ed uffici in Fornovo di Tarò (PR), Via Nazionale, 2 (C.A.P. 43045)

**TITOLI IN CUI LA DITTA E' PRESENTE**

PERMESSI DI RICERCA IN TERRAFERMA		
	Numero titoli	Superficie pro-quota (Kmq)
Rappresentante unico	1	30,88
Contitolare	BARDONE	
	2	174,49
Contitolare	MUTIGNANO	
	CASALNOCETO	
Total	3	205,37

CONCESSIONI DI COLTIVAZIONE IN TERRAFERMA		
	Numero titoli	Superficie pro-quota (Kmq)
Unico titolare	17	1.162,49
	NOVA SIRI SCALO	
	CASA MAGGI	
	CASTEGGIO	
	FILETTO	
	IL SALICE	
	MACERATA	
	MONTE MORRONE	
	CASA BALLEANI	
	ORSINO	
	PIGAZZANO	
	POLICORO	
	PONTETIDONE	
	RECOLETA	
	RECOVATO	
	S. MARIA NUOVA	
	SETTEFINESTRE	
MELANICO		
Rappresentante unico	8	317,63
Contitolare	10	373,12
	MASSERIA ACQUASALSA	
	FORNOVO DI TARO	
	LUCERA	
	MAFALDA	
	MONTEGRANARO	
	S. MAURO	
	MONTEARDONE	
	PORTO CIVITANOVA	
	MONTIGNANO	
COLLE DI LAURO		
GARAGUSO		
MASSERIA GROTTAVECCHIA		
MASSERIA PETRILLI		
MONTE VERDESE		
S. BENEDETTO DEL TRONTO		
TERTIVERI		
TORRENTE CIGNO		
MASSIGNANO		
Total	35	1.853,24

CONCESSIONI DI COLTIVAZIONE NEL SOTTOFONDO MARINO		
	Numero titoli	Superficie pro-quota (Kmq)
Contitolare	3	16,61
Contitolare	B.C 1.LF	
	B.C 7.LF	
	B.C 2.LF	
Total	3	16,61

Complessivamente GAS PLUS ITALIANA è presente in 41 titoli per una superficie pro-quota totale di 2.075,23 Kmq

**GROVE ENERGY**

Ltd. (c.f. n. 06962471006) con sede legale in Roma, Via Nemorense, 18 ed uffici in Via Tagliamento, 76, scala 7, int. 8.

**TITOLI IN CUI LA DITTA E' PRESENTE**

PERMESSI DI RICERCA IN TERRAFERMA		
	Numero titoli	Superficie pro-quota (Kmq)
Unico titolare	1	292,54
	SAN MARCO	
Total	1	292,54

PERMESSI DI RICERCA NEL SOTTOFONDO MARINO		
	Numero titoli	Superficie pro-quota (Kmq)
Unico titolare	2	1.322,50
	G.R16.PU	
	G.R15.PU	
Total	2	1.322,50

Complessivamente GROVE ENERGY è presente in 3 titoli per una superficie pro-quota totale di 1.615,04 Kmq

**JOINT-VENTURES**

BG GAS INTERNATIONAL BV FILIALE ITALIANA
CASALNOCETO

EDISON	B.C 1.LF B.C 2.LF B.C 7.LF COLLE DI LAURO GARAGUSO LUCERA MAFALDA MASSERIA ACQUASALSA MASSERIA GROTTAVECCHIA MASSIGNANO MONTEGRANARO MONTIGNANO PORTO CIVITANOVA S. BENEDETTO DEL TRONTO
--------	---

ENI	COLLE DI LAURO MONTEGRANARO MUTIGNANO S. BENEDETTO DEL TRONTO TERTIVERI
-----	---

INTERGAS PIU'	FORNOVO DI TARO LUCERA MASSERIA ACQUASALSA MASSERIA GROTTAVECCHIA MASSERIA PETRILLI MONTE VERDESE MONTEARDONE S. MAURO TORRENTE CIGNO
---------------	---

PETROREP ITALIANA	BARDONE FORNOVO DI TARO MONTE VERDESE MONTEARDONE S. MAURO
-------------------	--

STARGAS ITALIA	S. BENEDETTO DEL TRONTO
----------------	-------------------------

SVILUPPO RISORSE NATURALI	MASSERIA GROTTAVECCHIA MONTEARDONE
---------------------------	---------------------------------------

**ELENCO DELLE DITTE - Aggiornamento 31/agosto/2007**

**IDROELETTRICA ALTOMODENESE SIAM**

(c.f. n. 00266280361) con sede in Lama Mocogno (MO), località Barigazzo, Via Nazionale, 65 (C.A.P. 41023)

**TITOLI IN CUI LA DITTA E' PRESENTE**

CONCESSIONI DI COLTIVAZIONE IN TERRAFERMA		
	Numero titoli	Superficie pro-quota (Kmq)
Unico titolare	3	39,41
	VETTA MONTE CANTIERE BARIGAZZO	
Total	3	39,41

Complessivamente IDROELETTRICA ALTOMODENESE SIAM è presente in 3 titoli per una superficie pro-quota totale di 39,41 Kmq

**INTERGAS PIU'**

S.r.l. (c.f. n. 08344911006) con sede in Roma, Via Cesare Balbo, 35 (C.A.P. 00184).

**TITOLI IN CUI LA DITTA E' PRESENTE**

PERMESSI DI RICERCA IN TERRAFERMA		
	Numero titoli	Superficie pro-quota (Kmq)
Unico titolare	4	546,28
	MASSERIA GAUDELLA GUARDIA VOMANO AGUGLIANO SULMONA	
Rappresentante unico	2	86,17
Contitolare	2	297,92
	SERRA S. BERNARDO MONTEMARCIANO	
Contitolare	2	297,92
	SETTECERRI TORRENTE LA VELLA	
Total	8	930,37

PERMESSI DI RICERCA NEL SOTTOFONDO MARINO		
	Numero titoli	Superficie pro-quota (Kmq)
Unico titolare	1	271,25
	B.R269.GC	
Contitolare	1	15,26
Total	2	286,51
	A.R 81.FR	

CONCESSIONI DI COLTIVAZIONE IN TERRAFERMA		
	Numero titoli	Superficie pro-quota (Kmq)
Unico titolare	3	205,35
	SCANZANO S. TEODORO MISANO ADRIATICO	
Rappresentante unico	7	328,79
Contitolare	6	48,83
	MASSERIA PETRILLI CASTEL DI LAMA MASSERIA GROTTAVECCHIA MONTE VERDESE S. ANDREA TORRENTE CIGNO TORRENTE CELONE	
Contitolare	6	48,83
	SAN BASILE S. MAURO MONTEARDONE MASSERIA ACQUASALSA LUCERA FORNOVO DI TARO	
Total	16	582,97

CONCESSIONI DI COLTIVAZIONE NEL SOTTOFONDO MARINO		
	Numero titoli	Superficie pro-quota (Kmq)
Contitolare	1	32,92
Total	1	32,92
	A.C19.PI	

Complessivamente INTERGAS PIU' è presente in 27 titoli per una superficie pro-quota totale di 1.832,77 Kmq

**JOINT-VENTURES**

EDISON	
	CASTEL DI LAMA LUCERA MASSERIA ACQUASALSA MASSERIA GROTTAVECCHIA S. ANDREA TORRENTE CELONE TORRENTE LA VELLA

ENI	
	A.C19.PI A.R 81.FR CASTEL DI LAMA SAN BASILE SERRA S. BERNARDO SETTECERRI

GAS PLUS ITALIANA	
	FORNOVO DI TARO LUCERA MASSERIA ACQUASALSA MASSERIA GROTTAVECCHIA MASSERIA PETRILLI MONTE VERDESE MONTEARDONE S. MAURO TORRENTE CIGNO

PETROREP ITALIANA	
	FORNOVO DI TARO MONTE VERDESE MONTEARDONE S. ANDREA S. MAURO

SARP	
	MONTEMARCIANO

SVILUPPO RISORSE NATURALI	
	CASTEL DI LAMA MASSERIA GROTTAVECCHIA MONTEARDONE SERRA S. BERNARDO

TOTAL ITALIA	
	SERRA S. BERNARDO

**ELENCO DELLE DITTE - Aggiornamento 31/agosto/2007**

**INTERGIE**

S.r.l. (c.f. n. 08708351005), con sede in Roma, Viale Trastevere, 249 (C.A.P. 00153)

**TITOLI IN CUI LA DITTA E' PRESENTE**

PERMESSI DI RICERCA IN TERRAFERMA		
	Numero titoli	Superficie pro-quota (Kmq)
Contitolare	1	3,57
	MONTE PALLANO	
Total	1	3,57

Compressivamente INTERGIE è presente in 1 titolo per una superficie pro-quota totale di 3,57 Kmq

**JOINT-VENTURES**

FOREST - CMI	MONTE PALLANO
--------------	---------------

**ITALMIN EXPLORATION**

S.r.l. (c.f. n. 05287541006) con sede in Roma, Lungotevere dei Mellini, 44 (C.A.P. 00193)

**TITOLI IN CUI LA DITTA E' PRESENTE**

PERMESSI DI RICERCA IN TERRAFERMA		
	Numero titoli	Superficie pro-quota (Kmq)
Unico titolare	1	476,23
	CORANA	
Contitolare	1	107,47
	FIUME ARRONE	
Total	2	583,70

CONCESSIONI DI COLTIVAZIONE IN TERRAFERMA		
	Numero titoli	Superficie pro-quota (Kmq)
Contitolare	1	0,24
	FONTE S. DAMIANO	
Total	1	0,24

Compressivamente ITALMIN EXPLORATION è presente in 3 titoli per una superficie pro-quota totale di 583,93 Kmq

**JOINT-VENTURES**

ASCENT RESOURCES ITALIA	FIUME ARRONE
CONSUL SERVICE	FONTE S. DAMIANO
JKX ITALIA	FIUME ARRONE

**JKX ITALIA**

Ltd. (c.f. n. 093040860434) con sede in Londra, 6 Cavendish Square W1G OPD e sede secondaria in Milano, Via Fratelli Gabba, 3 (C.a.p. 20121).

**TITOLI IN CUI LA DITTA E' PRESENTE**

PERMESSI DI RICERCA IN TERRAFERMA		
	Numero titoli	Superficie pro-quota (Kmq)
Contitolare	3	256,45
	MONTALBANO FIUME ARRONE CIVITA	
Total	3	256,45

Compressivamente JKX ITALIA è presente in 3 titoli per una superficie pro-quota totale di 256,45 Kmq

**JOINT-VENTURES**

ASCENT RESOURCES ITALIA	FIUME ARRONE
ENI	CIVITA
GAS NATURAL VENDITA ITALIA	MONTALBANO
ITALMIN EXPLORATION	FIUME ARRONE
VEGA OIL	MONTALBANO

**LAZZI GAS**

S.r.l. (c.f. n. 00439240482) con sede in Firenze, Via Mercadante, 2/b (C.A.P. 50144)

**TITOLI IN CUI LA DITTA E' PRESENTE**

CONCESSIONI DI COLTIVAZIONE IN TERRAFERMA		
	Numero titoli	Superficie pro-quota (Kmq)
Unico titolare	5	40,44
	SALGASTRI MOLINAZZO GAGGIOLA CA' BELLAVISTA BOMBIANA	
Total	5	40,44

Compressivamente LAZZI GAS è presente in 5 titoli per una superficie pro-quota totale di 40,44 Kmq

**LUMAX OIL**

S.p.A. (c.f. n. 00141800607) con sede in San Giovanni di Ripi (FR), Via Varroccia, 43 (C.A.P. 03027)

**TITOLI IN CUI LA DITTA E' PRESENTE**

PERMESSI DI RICERCA IN TERRAFERMA		
	Numero titoli	Superficie pro-quota (Kmq)
Unico titolare	3	2.724,58
	SORA LAGO DEL SALTO FIUME ANIENE	
Total	3	2.724,58

Compressivamente LUMAX OIL è presente in 3 titoli per una superficie pro-quota totale di 2.724,58 Kmq

**ELENCO DELLE DITTE - Aggiornamento 31/agosto/2007**

**METANO PUGLIA**

di Mauro Cardinali, (c.f. CRDMRA33S01D542S) con sede in Fermo (AP), Piazza Dante, 11 (C.A.P. 63023)

**TITOLI IN CUI LA DITTA E' PRESENTE**

CONCESSIONI DI COLTIVAZIONE IN TERRAFERMA		
	Numero titoli	Superficie pro-quota (Kmq)
Unico titolare	1	37,49
	VALLE DEL ROVELLO	
Total	1	37,49

Completivamente METANO PUGLIA è presente in 1 titolo per una superficie pro-quota totale di 37,49 Kmq

**MOBIL OIL ITALIANA**

S.p.A. (c.f. n. 03179640101) con sede in Roma, Via Antonio Bertoloni, 30 (C.A.P. 00197) e sede secondaria in Roma, Via Virgilio Maroso, 50 (C.A.P. 00142)

**TITOLI IN CUI LA DITTA E' PRESENTE**

CONCESSIONI DI COLTIVAZIONE IN TERRAFERMA		
	Numero titoli	Superficie pro-quota (Kmq)
Contitolare	1	72,65
	GORGOGLIONE	
Total	1	72,65

Completivamente MOBIL OIL ITALIANA è presente in 1 titolo per una superficie pro-quota totale di 72,65 Kmq

**JOINT-VENTURES**

SHELL ITALIA E & P	
	GORGOGLIONE
TOTAL ITALIA	
	GORGOGLIONE

**NORTHERN PETROLEUM LIMITED**

Ltd. (c.f. n. 97203520586) con sede secondaria in Roma, Viale Trastevere 249 (C.a.p. 00153)

**TITOLI IN CUI LA DITTA E' PRESENTE**

PERMESSI DI RICERCA IN TERRAFERMA		
	Numero titoli	Superficie pro-quota (Kmq)
Unico titolare	4	1.234,34
	SAVIO NIBBIA LONGASTRINO CERASA	
Total	4	1.234,34

PERMESSI DI RICERCA NEL SOTTOFONDO MARINO		
	Numero titoli	Superficie pro-quota (Kmq)
Unico titolare	11	7.819,52
	G.R22.NP G.R21.NP G.R20.NP G.R19.NP G.R18.NP G.R17.NP F.R40.NP F.R39.NP E.R51.NP C.R147.NP C.R146.NP	
Total	11	7.819,52

Completivamente NORTHERN PETROLEUM LIMITED è presente in 15 titoli per una superficie pro-quota totale di 9.053,86 Kmq

**NORTHSUN ITALIA**

S.p.A. (c.f. n. 05296511008) con sede legale ed amministrativa in Roma, Via Boncompagni, 47 (C.A.P. 00187).

**TITOLI IN CUI LA DITTA E' PRESENTE**

PERMESSI DI RICERCA IN TERRAFERMA		
	Numero titoli	Superficie pro-quota (Kmq)
Unico titolare	1	152,22
	CASCINA S. PIETRO	
Rappresentante unico	1	33,53
	CROCETTA	
Contitolare	1	19,08
	SAN VINCENZO	
Total	3	204,82

Completivamente NORTHSUN ITALIA è presente in 3 titoli per una superficie pro-quota totale di 204,82 Kmq

**JOINT-VENTURES**

EDISON	
	SAN VINCENZO
PO VALLEY OPERATIONS PTY	
	CROCETTA SAN VINCENZO

**ELENCO DELLE DITTE - Aggiornamento 31/agosto/2007**

**PENTEX ITALIA**

Ltd. (c.f. n. 97063580587) con sede in Birkshcads House (Inghilterra), Birkshcads Rods, Reogate, Surrey e sede secondaria in San Giovanni di Ripi (FR), Via Varroccia, 43 (C.A.P. 03027)

**TITOLI IN CUI LA DITTA E' PRESENTE**

PERMESSI DI RICERCA IN TERRAFERMA		
	Numero titoli	Superficie pro-quota (Kmq)
Unico titolare	1	858,05
	FROSINONE	
Total	1	858,05

CONCESSIONI DI COLTIVAZIONE IN TERRAFERMA		
	Numero titoli	Superficie pro-quota (Kmq)
Unico titolare	1	41,14
	STRANGOLAGALLI	
Total	1	41,14

Complessivamente PENTEX ITALIA è presente in 2 titoli per una superficie pro-quota totale di 899,19 Kmq

**PETROCELTIC ELSA**

S.r.l. (c.f. n.08662141004) con sede in Roma, Lungotevere dei Mellini, 45.

**TITOLI IN CUI LA DITTA E' PRESENTE**

PERMESSI DI RICERCA NEL SOTTOFONDO MARINO		
	Numero titoli	Superficie pro-quota (Kmq)
Contitolare	1	50,67
	B.R268.RG	
Total	1	50,67

Complessivamente PETROCELTIC ELSA è presente in 1 titolo per una superficie pro-quota totale di 50,67 Kmq

**PETROREP ITALIANA**

S.p.A. (c.f. n. 00430680108) con sede in Genova, Viale Sauli, 4/8b (C.A.P. 16121) ed uffici in Milano, Via Giacomo Leopardi, 26 (C.A.P. 20123)

**TITOLI IN CUI LA DITTA E' PRESENTE**

PERMESSI DI RICERCA IN TERRAFERMA		
	Numero titoli	Superficie pro-quota (Kmq)
Contitolare	2	107,40
	TORRENTE NURE BARDONE	
Total	2	107,40

CONCESSIONI DI COLTIVAZIONE IN TERRAFERMA		
	Numero titoli	Superficie pro-quota (Kmq)
Contitolare	6	31,85
	TORRENTE MENOCCCHIA S. MAURO S. ANDREA MONTEARDONE MONTE VERDESE FORNOVO DI TARO	
Total	6	31,85

Complessivamente PETROREP ITALIANA è presente in 8 titoli per una superficie pro-quota totale di 139,25 Kmq

**PO VALLEY OPERATIONS PTY**

Ltd. (c.f. n. 05584311004) con sede legale in Roma, Via della Luce, 58 (C.A.P. 00153) e sede amministrativa in Roma, Via del Gesù, 89 (C.A.P. 00186)

**TITOLI IN CUI LA DITTA E' PRESENTE**

PERMESSI DI RICERCA IN TERRAFERMA		
	Numero titoli	Superficie pro-quota (Kmq)
Contitolare	2	28,33
	SAN VINCENZO CROCETTA	
Total	2	28,33

Complessivamente PO VALLEY OPERATIONS PTY è presente in 2 titoli per una superficie pro-quota totale di 28,33 Kmq

**JOINT-VENTURES**

VEGA OIL	
	B.R268.RG

**JOINT-VENTURES**

BG GAS INTERNATIONAL BV FILIALE ITALIANA	
	TORRENTE NURE

EDISON	
	S. ANDREA TORRENTE MENOCCCHIA

ENI	
	TORRENTE NURE

GAS PLUS ITALIANA	
	BARDONE FORNOVO DI TARO MONTE VERDESE MONTEARDONE S. MAURO

INTERGAS PIU'	
	FORNOVO DI TARO MONTE VERDESE MONTEARDONE S. ANDREA S. MAURO

SVILUPPO RISORSE NATURALI	
	MONTEARDONE

**JOINT-VENTURES**

EDISON	
	SAN VINCENZO

NORTHSUN ITALIA	
	CROCETTA SAN VINCENZO

**ELENCO DELLE DITTE - Aggiornamento 31/agosto/2007**

**PUMA PETROLEUM**

Ltd., con sede legale in Guernsey GY1 2NF, P.O. Box 182, Channel House, Forest Lane, St. Peter Port e domicilio in Italia eletto a Milano presso KStudio Associato, Via Vittor Pisani, 27 (C.a.p. 20124).

**TITOLI IN CUI LA DITTA E' PRESENTE**

PERMESSI DI RICERCA IN TERRAFERMA		
	Numero titoli	Superficie pro-quota (Kmq)
Unico titolare	1	317,86
	BORSANO	
Total	1	317,86

Compressivamente PUMA PETROLEUM è presente in 1 titolo per una superficie pro-quota totale di 317,86 Kmq

**SARP**

**TITOLI IN CUI LA DITTA E' PRESENTE**

PERMESSI DI RICERCA IN TERRAFERMA		
	Numero titoli	Superficie pro-quota (Kmq)
Contitolare	1	24,70
	MONTEMARCIANO	
Total	1	24,70

Compressivamente SARP è presente in 1 titolo per una superficie pro-quota totale di 24,7 Kmq

**SHELL ITALIA E & P**

S.p.A. (c.f. n. 05160421003) con sede in Roma, Via dei Due Macelli, 66 (C.a.p. 00187).

**TITOLI IN CUI LA DITTA E' PRESENTE**

PERMESSI DI RICERCA IN TERRAFERMA		
	Numero titoli	Superficie pro-quota (Kmq)
Contitolare	3	29,40
	TEMPA MOLIANO	
	MONTE LA ROSSA	
	FOSSO VALDIENNA	
Total	3	29,40

CONCESSIONI DI COLTIVAZIONE IN TERRAFERMA		
	Numero titoli	Superficie pro-quota (Kmq)
Contitolare	2	297,10
	VAL D'AGRI	
Total	2	297,10
	GORGOGNONE	

Compressivamente SHELL ITALIA E & P è presente in 5 titoli per una superficie pro-quota totale di 326,5 Kmq

**SIM**

S.r.l. (c.f. n. 00171870462) con sede in Viareggio (Lucca), località Massarosa (LU), Via Montramito (C.A.P. 55054)

**TITOLI IN CUI LA DITTA E' PRESENTE**

CONCESSIONI DI COLTIVAZIONE IN TERRAFERMA		
	Numero titoli	Superficie pro-quota (Kmq)
Unico titolare	1	27,16
	PIETRAMALA	
Total	1	27,16

Compressivamente SIM è presente in 1 titolo per una superficie pro-quota totale di 27,16 Kmq

**SOCIETA' COSTRUZIONE CONDOTTE**

**TITOLI IN CUI LA DITTA E' PRESENTE**

PERMESSI DI RICERCA IN TERRAFERMA		
	Numero titoli	Superficie pro-quota (Kmq)
Unico titolare	1	61,38
	COLLE GRANATA	
Contitolare	1	36,40
	CARISIO	
Total	2	97,78

Compressivamente SOCIETA' COSTRUZIONE CONDOTTE è presente in 2 titoli per una superficie pro-quota totale di 97,78 Kmq

**JOINT-VENTURES**

INTERGAS PIU'	
	MONTEMARCIANO

**JOINT-VENTURES**

EDISON	
	MONTE LA ROSSA

ENI	
	FOSSO VALDIENNA
	MONTE LA ROSSA
	TEMPA MOLIANO
	VAL D'AGRI

ESSO ITALIANA	
	FOSSO VALDIENNA
	TEMPA MOLIANO

MOBIL OIL ITALIANA	
	GORGOGNONE

TOTAL ITALIA	
	FOSSO VALDIENNA
	GORGOGNONE
	TEMPA MOLIANO

**JOINT-VENTURES**

BG GAS INTERNATIONAL BV FILIALE ITALIANA	
	CARISIO



**ELENCO DELLE DITTE - Aggiornamento 31/agosto/2007**

**SOCOPLUS**

S.r.l. (c.f. n. 02242850341) con sede legale ed uffici in Fidenza (PR), Via Emilia, 12 (C.a.p. 43036)

**TITOLI IN CUI LA DITTA E' PRESENTE**

CONCESSIONI DI COLTIVAZIONE IN TERRAFERMA		
	Numero titoli	Superficie pro-quota (Kmq)
Unico titolare	1	1,15
	POGGIO CASTIONE	
Total	1	1,15

Completivamente SOCOPLUS è presente in 1 titolo per una superficie pro-quota totale di 1,15 Kmq

**STARGAS ITALIA**

S.p.A. (c.f. n. 04086420967) con sede in San Donato Milanese, Via Emilia, 1 (C.A.P. 20097) ed uffici in Fornovo di Taro (Parma), Via Nazionale, 2 (C.A.P. 43045)

**TITOLI IN CUI LA DITTA E' PRESENTE**

CONCESSIONI DI COLTIVAZIONE IN TERRAFERMA		
	Numero titoli	Superficie pro-quota (Kmq)
Contitolare	1	1,74
	S. BENEDETTO DEL TRONTO	
Total	1	1,74

Completivamente STARGAS ITALIA è presente in 1 titolo per una superficie pro-quota totale di 1,74 Kmq

**JOINT-VENTURES**

EDISON	
	S. BENEDETTO DEL TRONTO
ENI	
	S. BENEDETTO DEL TRONTO
GAS PLUS ITALIANA	
	S. BENEDETTO DEL TRONTO

**STOGIT**

**TITOLI IN CUI LA DITTA E' PRESENTE**

CONCESSIONI DI STOCCAGGIO IN TERRAFERMA		
	Numero titoli	Superficie pro-quota (Kmq)
Unico titolare	10	689,86
	SETTALA STOCCAGGIO	
	SERGNANO STOCCAGGIO	
	SABBIONCELLO STOCCAGGIO	
	RIPALTA STOCCAGGIO	
	MINERBIO STOCCAGGIO	
	FIUME TRESTE STOCCAGGIO	
	CORTEMAGGIORE STOCCAGGIO	
	BRUGHERIO STOCCAGGIO	
	BORDOLANO STOCCAGGIO	
	ALFONSINE STOCCAGGIO	
Total	10	689,86

Completivamente STOGIT è presente in 10 titoli per una superficie pro-quota totale di 689,86 Kmq

**SVILUPPO RISORSE NATURALI**

S.r.l., (c.f. n. 07589111009) con sede in Roma, Viale Isacco Newton, 6 (C.A.P. 00151).

**TITOLI IN CUI LA DITTA E' PRESENTE**

PERMESSI DI RICERCA IN TERRAFERMA		
	Numero titoli	Superficie pro-quota (Kmq)
Contitolare	2	190,94
	SERRA S. BERNARDO	
	CODOGNO	
Total	2	190,94

CONCESSIONI DI COLTIVAZIONE IN TERRAFERMA		
	Numero titoli	Superficie pro-quota (Kmq)
Contitolare	3	32,23
	MONTEARDONE	
	MASSERIA GROTTAVECCHIA	
	CASTEL DI LAMA	
Total	3	32,23

Completivamente SVILUPPO RISORSE NATURALI è presente in 5 titoli per una superficie pro-quota totale di 223,16 Kmq

**JOINT-VENTURES**

COMPAGNIA GENERALE IDROCARBURI	
	CODOGNO
EDISON	
	CASTEL DI LAMA
	CODOGNO
	MASSERIA GROTTAVECCHIA
ENI	
	CASTEL DI LAMA
	SERRA S. BERNARDO
GAS PLUS ITALIANA	
	MASSERIA GROTTAVECCHIA
	MONTEARDONE
INTERGAS PIU'	
	CASTEL DI LAMA
	MASSERIA GROTTAVECCHIA
	MONTEARDONE
	SERRA S. BERNARDO
PETROREP ITALIANA	
	MONTEARDONE
TOTAL ITALIA	
	SERRA S. BERNARDO

**ELENCO DELLE DITTE - Aggiornamento 31/agosto/2007**

**TOTAL ITALIA**

S.p.A., (c.f. n. 00803030154), con sede legale in Milano, Via Arconati, 1 (C.a.p. 20135) e sede amministrativa a Roma, Via Cornelia, 498 (C.a.p. 00166).

**TITOLI IN CUI LA DITTA E' PRESENTE**

PERMESSI DI RICERCA IN TERRAFERMA		
	Numero titoli	Superficie pro-quota (Kmq)
Rappresentante unico	2	277,57
	TEANA ALIANO	
Contitolare	3	59,75
	TEMPA MOLIANO SERRA S. BERNARDO FOSSO VALDIENNA	
Total	5	337,32

CONCESSIONI DI COLTIVAZIONE IN TERRAFERMA		
	Numero titoli	Superficie pro-quota (Kmq)
Rappresentante unico	1	145,29
	GORGOGNONE	
Total	1	145,29

Compressivamente TOTAL ITALIA è presente in 6 titoli per una superficie pro-quota totale di 482,61 Kmq

**JOINT-VENTURES**

ENI	
	ALIANO FOSSO VALDIENNA SERRA S. BERNARDO TEANA TEMPA MOLIANO

ESSO ITALIANA	
	FOSSO VALDIENNA TEMPA MOLIANO

INTERGAS PIU'	
	SERRA S. BERNARDO

MOBIL OIL ITALIANA	
	GORGOGNONE

SHELL ITALIA E & P	
	FOSSO VALDIENNA GORGOGNONE TEMPA MOLIANO

SVILUPPO RISORSE NATURALI	
	SERRA S. BERNARDO

**TURCHI MAURIZIO**

(c.f. TRCMRZ50L06D486S) con sede in Fanano (MO), Via Canevare, 350 (C.A.P. 41021)

**TITOLI IN CUI LA DITTA E' PRESENTE**

CONCESSIONI DI COLTIVAZIONE IN TERRAFERMA		
	Numero titoli	Superficie pro-quota (Kmq)
Unico titolare	1	0,67
	TRIGNANO	
Total	1	0,67

Compressivamente TURCHI MAURIZIO è presente in 1 titolo per una superficie pro-quota totale di ,67 Kmq

**VEGA OIL**

S.p.A. (c.f. n. 07721631005) con sede in Roma, Via Romeo Romei, 27 (C.A.P. 00100).

**TITOLI IN CUI LA DITTA E' PRESENTE**

PERMESSI DI RICERCA IN TERRAFERMA		
	Numero titoli	Superficie pro-quota (Kmq)
Unico titolare	2	769,92
	POSTA NUOVA CIVITAQUANA	
Rappresentante unico	1	49,51
	MONTALBANO	
Total	3	819,43

PERMESSI DI RICERCA NEL SOTTOFONDO MARINO		
	Numero titoli	Superficie pro-quota (Kmq)
Unico titolare	1	336,98
	C.R148.VG	
Rappresentante unico	1	76,01
	B.R268.RG	
Total	2	412,99

Compressivamente VEGA OIL è presente in 5 titoli per una superficie pro-quota totale di 1.232,42 Kmq

**JOINT-VENTURES**

GAS NATURAL VENDITA ITALIA	
	MONTALBANO

JKX ITALIA	
	MONTALBANO

PETROCELTIC ELSA	
	B.R268.RG