



MINISTERO DELLO SVILUPPO ECONOMICO  
DIREZIONE GENERALE PER L'ENERGIA E LE RISORSE MINERARIE  
UFFICIO NAZIONALE MINERARIO PER GLI IDROCARBURI E LA GEOTERMIA

---

Anno LI - N. 12

31 Dicembre 2007

# BOLLETTINO UFFICIALE DEGLI IDROCARBURI E DELLA GEOTERMIA

Direttore responsabile: GILBERTO DIALUCE  
Redazione: MARIA BEATRICE DE AMICIS  
Grafica e impaginazione: OMBRETTA COPPI

---

## SOMMARIO

AVVERTENZE .....	4
INDIRIZZI .....	5

### ATTIVITA' DI RICERCA E COLTIVAZIONE DI IDROCARBURI IN TERRA

#### ISTANZE DI PERMESSI DI RICERCA

##### NUOVE ISTANZE

Istanza di permesso di ricerca «ARCHIANO» presentata dalle Società Italmin Exploration ed Intergie.....	6
Istanza di permesso di ricerca «LUPARA» presentata dalla Società MAC Oil.....	7

##### ISTANZE DI RETTIFICA

Istanza di rettifica della denominazione della domanda di permesso di ricerca «SAMBUCETO» in «SAMBUCHETO» da parte della Società Petren .....	8
---	---

#### PERMESSI DI RICERCA

##### DECRETI DI PROROGA E/O DI RIDUZIONE E/O DI ASSUNZIONE

Proroga del permesso di ricerca «BUCCHIANICO» della Società ENI.....	9
Proroga del permesso di ricerca «CIVITA» delle Società ENI e JKK Italia ed assunzione, da parte di quest'ultima, della quota di titolarità della Società ENI .....	10
Proroga del permesso di ricerca «MUTIGNANO» delle Società ENI e Gas Plus Italiana.....	12
Proroga e riduzione dell'area del permesso di ricerca «TORRENTE NURE» delle Società BG Gas International BV Filiale Italiana, ENI, contestualmente nominata rappresentante unica delle contitolari, e Petrorep Italiana.....	13

##### DECRETI DI ACCETTAZIONE DELLA RINUNCIA

Accettazione della rinuncia della Società Edison al permesso di ricerca «FIORENZUOLA D'ARDA».....	16
---	----

### ATTIVITA' DI RICERCA E COLTIVAZIONE DI IDROCARBURI IN MARE

#### ISTANZE DI PERMESSI DI RICERCA

##### NUOVE ISTANZE

Istanza di permesso di ricerca «d504B.R-GE.» presentata dalle Società Grove Energy e Compagnia Generale Idrocarburi.....	17
--	----

#### CONCESSIONI DI COLTIVAZIONE

##### ISTANZE DI PROROGA

Istanza di proroga della concessione di coltivazione «B.C9.AS» presentata dalla Società ENI (r.u.) .....	18
--	----

#### ISTANZE DI CONCESSIONI DI STOCCAGGIO

##### RETTIFICHE RELATIVE AD ISTANZE DI CONCESSIONI DI STOCCAGGIO

Rettifica dell'istanza di concessione «SINARCA STOCCAGGIO» presentata dalle società Gas Plus Italiana S.p.A. ed Edison S.p.A., pubblicata al n. 138 del B.U.I.G. Anno LI - N. 11.....	19
---	----

### PIANI TOPOGRAFICI

#### ELENCHI

ELENCO DELLE ISTANZE .....	26
ELENCO DEI TITOLI VIGENTI.....	43

**AVVERTENZE**

Al fine di agevolare la consultazione delle istanze e dei provvedimenti citati con il loro numero di pubblicazione nel *Bollettino Ufficiale degli Idrocarburi e della Geotermia*, si riportano qui di seguito i numeri di pubblicazione che contrassegnano le istanze ed i provvedimenti pubblicati in ciascun numero del *B.U.I.G.*

BOLLETTINO			NUMERI DI PUBBLICAZIONE		BOLLETTINO			NUMERI DI PUBBLICAZIONE	
Anno	Numero	Data di pubblicazione	dal numero	al numero	Anno	Numero	Data di pubblicazione	dal numero	al numero
XLV	1	31 gennaio 2001	1	17	XLVIII	7	31 luglio 2004	83	87
XLV	2	29 febbraio 2001	18	-	XLVIII	8	31 agosto 2004	88	104
XLV	3	31 marzo 2001	-	-	XLVIII	9	30 settembre 2004	105	112
XLV	4	30 aprile 2001	-	-	XLVIII	10	31 ottobre 2004	113	119
XLV	5	31 maggio 2001	-	-	XLVIII	11	30 novembre 2004	120	147
XLV	6	30 giugno 2001	-	-	XLVIII	12	31 dicembre 2004	148	158
XLV	7	31 luglio 2001	-	-					
XLV	8	31 agosto 2001	-	-	XLIX	1	31 gennaio 2005	1	8
XLV	9	-	-	-	XLIX	2	28 febbraio 2005	9	19
XLV	10	31 ottobre 2001	-	-	XLIX	3	31 marzo 2005	20	32
XLV	11	30 novembre 2001	-	-	XLIX	4	30 aprile 2005	33	43
XLV	12	31 dicembre 2001	-	-	XLIX	5	31 maggio 2005	44	49
					XLIX	6	30 giugno 2005	50	71
XLVI	1	31 gennaio 2002	1	23	XLIX	7	31 luglio 2005	72	95
XLVI	2	28 febbraio 2002	24	27	XLIX	8	31 agosto 2005	96	107
XLVI	3	31 marzo 2002	28	43	XLIX	9	30 settembre 2005	108	113
XLVI	4	30 aprile 2002	44	72	XLIX	10	31 ottobre 2005	114	127
XLVI	5	31 maggio 2002	73	95	XLIX	11	30 novembre 2005	128	136
XLVI	6	30 giugno 2002	96	109	XLIX	12	31 dicembre 2005	137	155
XLVI	7	31 luglio 2002	110	123					
XLVI	8	31 agosto 2002	124	146	L	1	31 gennaio 2006	1	15
XLVI	9	30 settembre 2002	147	166	L	2	28 febbraio 2006	16	34
XLVI	10	31 ottobre 2002	167	171	L	3	31 marzo 2006	35	43
XLVI	11	30 novembre 2002	172	178	L	4	30 aprile 2006	44	61
XLVI	12	31 dicembre 2002	179	205	L	5	31 maggio 2006	62	71
					L	6	30 giugno 2006	72	81
XLVII	1	31 gennaio 2003	1	8	L	7	31 luglio 2006	82	94
XLVII	2	28 febbraio 2003	9	24	L	8	31 agosto 2006	95	113
XLVII	3	31 marzo 2003	25	40	L	9	30 settembre 2006	114	124
XLVII	4	30 aprile 2003	41	64	L	10	31 ottobre 2006	125	134
XLVII	5	31 maggio 2003	65	81	L	11	30 novembre 2006	135	152
XLVII	6	30 giugno 2003	82	88	L	12	31 dicembre 2006	153	168
XLVII	7	31 luglio 2003	89	100					
XLVII	8	31 agosto 2003	101	118	LI	1	31 gennaio 2007	1	10
XLVII	9	30 settembre 2003	119	124	LI	2	28 febbraio 2007	11	22
XLVII	10	31 ottobre 2003	125	135	LI	3	31 marzo 2007	23	32
XLVII	11	30 novembre 2003	136	144	LI	4	30 aprile 2007	33	51
XLVII	12	31 dicembre 2003	145	167	LI	5	31 maggio 2007	52	62
					LI	6	30 giugno 2007	63	64
XLVIII	1	31 gennaio 2004	1	10	LI	7	31 luglio 2007	65	75
XLVIII	2	29 febbraio 2004	11	24	LI	8	31 agosto 2007	76	88
XLVIII	3	31 marzo 2004	25	47	LI	9	30 settembre 2007	89	98
XLVIII	4	30 aprile 2004	48	60	LI	10	31 ottobre 2007	99	117
XLVIII	5	31 maggio 2004	61	69	LI	11	30 novembre 2007	118	140
XLVIII	6	30 giugno 2004	70	82	LI	12	31 dicembre 2007	141	151

La delimitazione delle istanze, dei permessi e delle concessioni pubblicate sui BUIG è rappresentata esclusivamente dalle relative coordinate geografiche, pertanto le tavole allegate sono puramente indicative ed eventuali incongruenze con le suddette coordinate geografiche sono da considerarsi semplici imprecisioni grafiche.

Eventuali opposizioni o reclami avverso le istanze ed i provvedimenti pubblicati nel *B.U.I.G.*, redatte in carta legale, vanno indirizzate al Ministero dello sviluppo economico - Direzione generale dell'energia e delle risorse minerarie - Ufficio nazionale minerario per gli idrocarburi e la geotermia - Roma, Via Molise, 2 (C.A.P. 00187).

Si comunica inoltre che, per ovviare ai ritardi tecnici nella distribuzione e messa in vendita del *B.U.I.G.*, gli Operatori interessati alla tempestiva conoscenza dei dati di pubblicazione possono consultare le bozze di stampa o, in assenza, il sommario ed i piani topografici, presso la Redazione del *B.U.I.G.*, all'indirizzo suddetto, a partire dal 1° giorno del mese successivo alla data di pubblicazione del Bollettino stesso.

**INDIRIZZI**

MINISTERO SVILUPPO ECONOMICO – Direzione Generale per l’Energia e le Risorse Minerarie

UFFICIO NAZIONALE MINERARIO PER GLI IDROCARBURI E LA GEOTERMIA

- Uffici F1, F2, F3, F4 - Via Molise, 2 - 00187 Roma - tel. 06 47052859 - fax 06 47887802
- Ufficio F5 - Via Zamboni, 1 - 40125 Bologna - tel. 051 234326 - fax 051 228927
- Ufficio F6 - Via Benedetto Croce, 40 - 00142 Roma - tel. 06 5411754 - fax 06 5410696
- Ufficio F7 - Piazza Giovanni Bovio, 22 - 80133 Napoli - tel. 081 5510049 - fax 081 5519460

MERCATO DEL GAS

Ufficio D1 - Via Molise, 2 - 00187 Roma - tel. 06 47052796 - fax 06 47052036

## ATTIVITA' DI RICERCA E COLTIVAZIONE DI IDROCARBURI IN TERRA

### ISTANZE DI PERMESSI DI RICERCA

#### NUOVE ISTANZE

NUMERO DI PUBBLICAZIONE: 141.

**Istanza di permesso di ricerca «ARCHIANO» presentata dalle Società Italmin Exploration ed Intergie (estratto).**

Richiedenti <sup>(1)</sup>: (65%) Società INTERGIE – Roma, Viale Trastevere, 249.  
(35%) Società ITALMIN EXPLORATION - Roma, Viale Trastevere, 249.

Rappresentante unica: Società Intergie.

Data di presentazione dell'istanza: 28 novembre 2007.

Denominazione convenzionale del permesso richiesto: «ARCHIANO».

Ubicazione e delimitazione del permesso richiesto:

- Regioni: Molise (472,40) – Abruzzo (263,90).
- Province: Campobasso - Chieti.
- Fogli della Carta d'Italia alla scala 1:100.000 (I.G.M.): 147-148-153-154.

Coordinate geografiche dei vertici o intersezioni:

Vertice o intersezione	Longitudine E Monte Mario	Latitudine N
a	2° 00'	42° 05'
b	2° 04'	42° 05'
c	2° 04'	42° 00',397
d	2° 08',894	42° 00',397
e	2° 12',769	41° 57',425
f	2° 15',418	41° 59',346
g	2° 15',821	41° 59',035
h	2° 16',081	41° 59',224
i	2° 16',587	41° 58',837
l	2° 17'	41° 59',140
m	2° 17'	41° 59'
n	2° 18'	41° 59'
o	2° 18'	41° 58'
p	2° 16'	41° 58'
q	2° 16'	41° 54'
r	2° 19'	41° 54'
s	2° 19'	41° 52'
t	2° 22'	41° 52'
u	2° 22'	41° 44'
v	2° 19'	41° 44'
z	2° 19'	41° 42'
a'	2° 13'	41° 42'

<sup>(1)</sup> Per ogni soggetto richiedente è indicata, fra parentesi, la quota di partecipazione.

b'	2° 13'	41° 40'
c'	2° 06'	41° 40'
d'	2° 06'	41° 44'
e'	2° 08'	41° 44'
f'	2° 08'	41° 58'
g'	1° 53'	41° 58'
h'	1° 53'	41° 55'
i'	1° 52'	41° 55'
l'	1° 52'	42° 00'
m'	1° 56'	42° 00'
n'	1° 56'	42° 04'
o'	2° 00'	42° 04'

- Superficie richiesta: km<sup>2</sup> 736,30.

L'istanza è in concorrenza con le istanza di permesso di ricerca «SAN BUONO» pubblicata nel B.U.I.G. Anno LI - N. 8 e «LUPARA» pubblicata nel B.U.I.G. Anno LI - N. 12.

Riproduzione del piano topografico del permesso richiesto: Tav. n. 1 fuori testo.

NUMERO DI PUBBLICAZIONE: 142.

**Istanza di permesso di ricerca «LUPARA» presentata dalla Società MAC Oil**  
(estratto).

Richiedente: Società MAC OIL - Roma, Piazza Barberini, 52.

Data di presentazione dell'istanza: 29 novembre 2007.

Denominazione convenzionale del permesso richiesto: «LUPARA».

Ubicazione e delimitazione del permesso richiesto:

- Regioni: Molise (472,40) - Abruzzo (263,90).

- Province: Campobasso - Chieti.

- Fogli della Carta d'Italia alla scala 1:100.000 (I.G.M.): 147-148-153-154.

Coordinate geografiche dei vertici o intersezioni:

Vertice o intersezione	Longitudine E Monte Mario	Latitudine N
a	2° 00'	42° 05'
b	2° 04'	42° 05'
c	2° 04'	42° 00',397
d	2° 08',894	42° 00',397
e	2° 12',769	41° 57',425
f	2° 15',418	41° 59',346
g	2° 15',821	41° 59',035
h	2° 16',081	41° 59',224
i	2° 16',587	41° 58',837
l	2° 17'	41° 59',140
m	2° 17'	41° 59'
n	2° 18'	41° 59'
o	2° 18'	41° 58'
p	2° 16'	41° 58'
q	2° 16'	41° 54'
r	2° 19'	41° 54'

s	2° 19'	41° 52'
t	2° 22'	41° 52'
u	2° 22'	41° 44'
v	2° 19'	41° 44'
z	2° 19'	41° 42'
a'	2° 13'	41° 42'
b'	2° 13'	41° 40'
c'	2° 06'	41° 40'
d'	2° 06'	41° 44'
e'	2° 08'	41° 44'
f'	2° 08'	41° 58'
g'	1° 53'	41° 58'
h'	1° 53'	41° 55'
i'	1° 52'	41° 55'
l'	1° 52'	42° 00'
m'	1° 56'	42° 00'
n'	1° 56'	42° 04'
o'	2° 00'	42° 04'

- Superficie richiesta: km<sup>2</sup> 736,30.

L'istanza è in concorrenza con le istanza di permesso di ricerca «SAN BUONO» pubblicata nel B.U.I.G. Anno LI - N. 8 e «ARCHIANO» pubblicata nel B.U.I.G. Anno LI - N. 12.

Riproduzione del piano topografico del permesso richiesto: Tav. n. 2 fuori testo.

### ISTANZE DI RETTIFICA

NUMERO DI PUBBLICAZIONE: 143.

**Istanza di rettifica della denominazione della domanda di permesso di ricerca «SAMBUCETO» in «SAMBUCHETO» da parte della Società Petren**  
(estratto).

Con istanza presentata il 29 novembre 2007, la società PETREN, titolare della domanda di permesso di ricerca «SAMBUCETO», pubblicata al n. 120 del B.U.I.G. Anno XLVIII - N. 11, ha chiesto che la denominazione della domanda stessa venga rettificata in «SAMBUCHETO».



## PERMESSI DI RICERCA

### DECRETI DI PROROGA E/O DI RIDUZIONE E/O DI ASSUNZIONE

NUMERO DI PUBBLICAZIONE: 144.

DECRETO MINISTERIALE 20 novembre 2007.

#### **Proroga del permesso di ricerca «BUCCHIANICO» della Società ENI.**

##### IL DIRETTORE GENERALE DELL'ENERGIA E DELLE RISORSE MINERARIE

Vista la legge 11 gennaio 1957, n. 6;

Vista la legge 21 luglio 1967, n. 613;

Vista la legge 9 gennaio 1991, n. 9;

Visto il decreto legislativo 11 maggio 1999, n. 152;

Visto il decreto legislativo 5 febbraio 1997, n. 22;

Vista la legge 8 agosto 1985, n. 431;

Vista la legge 8 luglio 1986, n. 349;

Visto il D.M. 6 agosto 1991, di approvazione del nuovo Disciplinare tipo per i permessi di prospezione e ricerca e per le concessioni di coltivazione di idrocarburi liquidi e gassosi;

Visto il regolamento di cui al D.P.R. 18 aprile 1994, n. 484, recante la disciplina dei procedimenti di conferimento dei permessi di prospezione o ricerca e di concessione di coltivazione di idrocarburi in terraferma e in mare;

Visto il regolamento di cui al D.P.R. 18 aprile 1994, n. 526, recante norme per disciplinare la valutazione dell'impatto ambientale, relativa alla prospezione, ricerca e coltivazione di idrocarburi liquidi e gassosi;

Visto il decreto legislativo 25 novembre 1996, n. 625, relativo alle condizioni di rilascio e di esercizio delle autorizzazioni alla prospezione, ricerca e coltivazione di idrocarburi;

Vista la legge 20 agosto 2004, n. 239 relativa al riordino del settore energetico, nonché delega al Governo per il riassetto delle disposizioni vigenti in materia di energia;

Visto il decreto legislativo 30 marzo 2001, n. 165;

Visto il D.M. 25 luglio 1996 con il quale alla Società Agip-S.p.A. è stato accordato, per la durata di anni sei il permesso di ricerca di idrocarburi liquidi e gassosi denominato convenzionalmente «BUCCHIANICO» in territorio delle provincie di Chieti e Pescara;

Visto il D.M. 13 febbraio 1998 con il quale la titolarità del permesso in questione è stata intestata dalla Società Agip-S.p.A. alla Società ENI-S.p.A. con decorrenza 1° gennaio 1998 a seguito della fusione per incorporazione della prima nella seconda;

Visto il D.M. 27 febbraio 2003 con il quale il permesso in parola è stato prorogato per la durata di anni tre a decorrere dal 25 luglio 2002 su un'area ridotta da kmq 208,26 a kmq 178,96, a seguito del rilascio della concessione di coltivazione denominata «MIGLIANICO»;

Vista l'istanza presentata il 26 maggio 2005 con la quale la Società ENI-S.p.A. ha chiesto la seconda proroga triennale del permesso stesso, senza riduzione dell'area di ricerca ai sensi dell'art. 7, commi 1 e 2, e dell'art. 9, comma 2, del decreto legislativo 25 novembre 1996, n. 625;

Visto il programma dei lavori relativo al nuovo periodo di vigenza;

Ritenuto che la Società permissionaria ha adempiuto agli obblighi derivanti dal permesso medesimo;

Considerato che non ricorrono né gli estremi di cui all'art. 11, comma 1, del citato D.P.R. n. 484 del 1994 per l'acquisizione del parere del Comitato tecnico per gli idrocarburi e la geotermia in quanto la proroga di vigenza richiesta non presenta problemi di particolare rilevanza, né i presupposti per l'applicazione del D.P.R. n. 526 del 1994;

Vista la nota protocollo n. 0011142 in data 30 giugno 2005 dell'UMNIG Ufficio F6 di Roma con la quale è stato espresso parere favorevole all'accoglimento dell'istanza di proroga;

Vista la relazione dell'Ufficio F2 in data 14 luglio 2005;

Vista la nota ministeriale n. 14846 del 12 settembre 2005, con la quale è stata chiesta alla Regione Abruzzo, ai sensi dell'art. 1, comma 7 della legge n. 239 del 2004 la prescritta intesa in conformità all'Accordo procedimentale (rep. n. 1247) sancito dalla Conferenza Stato-Regioni in data 24 aprile 2001, e contestualmente la Società ENI-S.p.A. è stata invitata a presentare alla su indicata Regione il rapporto ambientale di cui al disposto dell'art. 35 del d. lgs. n. 112 del 1998 e del D.P.C.M. 3 settembre 1999;

Vista la nota n. 13972 in data 26 settembre 2007, della Regione Abruzzo-Direzione Attività Produttive-Servizio Attività Estrattive e minerarie, notificata tra l'altro alla Società ENI-S.p.A., con la quale ha espresso parere favorevole alla proroga del permesso di ricerca «BUCCHIANICO» con le limitazioni indicate nella nota prot. n. 15122 del 25 settembre 2007 della Direzione Parchi, Territorio Ambiente Energia della stessa Regione;

D E C R E T A:

Art. 1.- Ai sensi del combinato disposto dagli artt. 7, commi 1 e 2, e 9 comma 2, del d.lgs. n. 625 del 1996, il permesso di ricerca di idrocarburi liquidi e gassosi denominato convenzionalmente «BUCCHIANICO» in territorio delle provincie di Chieti e Pescara dell'area di kmq 178,96 di cui è titolare, in base al D.M. 13 febbraio 1998, la Società ENI-S.p.A. (c.f. n. 00484960588) con sede legale in Roma, Piazzale E. Mattei, 1 (C.a.p. 00144), Direzione ed uffici in San Donato Milanese, Via Emilia, 1 (C.a.p. 20097) è prorogato per la durata di anni tre a decorrere dal 25 luglio 2005.

Art. 2.- La Società permissionaria proseguirà la ricerca secondo il programma dei lavori nelle premesse citato e che con il presente decreto si intende approvato.

Art. 3.- La permissionaria è tenuta :

a) ad osservare, oltre agli obblighi stabiliti con i DD.MM. 25 luglio 1996 e 27 febbraio 2003, tutte le condizioni e prescrizioni contenute nel disciplinare tipo approvato con il D.M. 6 agosto 1991, le disposizioni dei Decreti legislativi 11 maggio 1999, n. 152 e 5 febbraio 1997, n. 22 nelle premesse citati, nonché tutte le prescrizioni e limitazioni che altre Amministrazioni dello Stato potranno imporre a tutela di pubblici interessi, nonché al rispetto delle norme sulla sicurezza e salute dei luoghi di lavoro, in particolare da quanto stabilito dal D.P.R. 9 aprile 1958, n. 128 e dal decreto legislativo 25 novembre 1996, n.624;

b) a osservare, nel corso dello svolgimento della attività di ricerca, tutte le prescrizioni, indicazioni e condizioni di cui alla citata nota n. 13972 in data 26 settembre 2007 della Regione Abruzzo, che fa parte integrante del presente decreto;

ad accertarsi presso le Autorità competenti che i lavori di ricerca programmati non ricadano nelle aree precluse ai sensi della legge 8 agosto 1985, n. 431, nonché a munirsi, ove occorra, delle autorizzazioni prescritte a tutela dell'ambiente. E' comunque vietata la ricerca nelle aree destinate a parco naturale statale o regionale, salvo espressa autorizzazione da parte delle Autorità competenti;

d) a corrispondere allo Stato, a decorrere dal 25 luglio 2005 il canone annuo anticipato di € 20,66 per kmq di superficie, ai sensi dell'art. 18 del Decreto legislativo n. 625 nelle premesse citato, aggiornato con l'indice ISTAT per gli anni seguenti.

Il presente decreto sarà pubblicato nel *Bollettino Ufficiale degli Idrocarburi e della Geotermia* e consegnato alla Società ENI-S.p.A. tramite l'Agenzia del Demanio Filiale Abruzzo.

Roma, 20 novembre 2007.

*Il Direttore generale:* ROMANO

NUMERO DI PUBBLICAZIONE: 145.

DECRETO MINISTERIALE 20 novembre 2007.

**Proroga del permesso di ricerca «CIVITA» delle Società ENI e JKX Italia ed assunzione, da parte di quest'ultima, della quota di titolarità della Società ENI**

IL DIRETTORE GENERALE DELL'ENERGIA E DELLE RISORSE MINERARIE

Vista la legge 11 gennaio 1957, n. 6;

Vista la legge 21 luglio 1967, n. 613;

Vista la legge 9 gennaio 1991, n. 9;

Visto il decreto legislativo 11 maggio 1999, n. 152;

Visto il decreto legislativo 5 febbraio 1997, n. 22;

Vista la legge 8 agosto 1985, n. 431;

Vista la legge 8 luglio 1986, n. 349;

Visto il D.M. 6 agosto 1991, di approvazione del nuovo Disciplinare tipo per i permessi di prospezione e ricerca e per le concessioni di coltivazione di idrocarburi liquidi e gassosi;

Visto il regolamento di cui al D.P.R. 18 aprile 1994, n. 484, recante la disciplina dei procedimenti di conferimento dei permessi di prospezione o ricerca e di concessione di coltivazione di idrocarburi in terraferma e in mare;

Visto il regolamento di cui al D.P.R. 18 aprile 1994, n. 526, recante norme per disciplinare la valutazione dell'impatto ambientale, relativa alla prospezione, ricerca e coltivazione di idrocarburi liquidi e gassosi;

Visto il decreto legislativo 25 novembre 1996, n. 625, relativo alle condizioni di rilascio e di esercizio delle autorizzazioni alla prospezione, ricerca e coltivazione di idrocarburi;

Vista la legge 20 agosto 2004, n. 239 relativa al riordino del settore energetico, nonché delega al Governo per il riassetto delle disposizioni vigenti in materia di energia;

Visto il decreto legislativo 30 marzo 2001, n. 165;

Visto il D.M. 22 aprile 1999 con il quale alla Società ENI-S.p.A. è stato accordato, per la durata di anni sei il permesso di ricerca di idrocarburi liquidi e gassosi denominato convenzionalmente «CIVITA» in territorio delle provincie di Chieti e Campobasso;

Visto il D.M. 21 marzo 2002 con il quale il permesso in questione è stato intestato alle Società ENI-S.p.A. e JKX Italia Ltd. con quote rispettivamente del 70% e 30%, rappresentate dalla prima;

Vista l'istanza presentata il 24 febbraio 2005 con la quale le Società predette hanno chiesto la prima proroga triennale del permesso stesso, senza riduzione dell'area di ricerca ai sensi dell'art. 7, commi 1 e 2, e dell'art. 9, comma 2, del decreto legislativo 25 novembre 1996, n. 625;

Visto il programma dei lavori relativo al nuovo periodo di vigenza;

Ritenuto che le Società permissionarie hanno adempiuto agli obblighi derivanti dal permesso medesimo;

Considerato che non ricorrono né gli estremi di cui all'art. 11, comma 1, del citato D.P.R. n. 484 del 1994 per l'acquisizione del parere del Comitato tecnico per gli idrocarburi e la geotermia in quanto la proroga di vigenza richiesta non presenta problemi di particolare rilevanza, né i presupposti per l'applicazione del D.P.R. n. 526 del 1994;

Vista la nota protocollo n. 12220 in data 15 luglio 2005 dell'UMNIG Ufficio F6 di Roma con la quale è stato espresso parere favorevole all'accoglimento dell'istanza di proroga;

Vista la relazione dell'Ufficio F2 in data 26 luglio 2005;

Vista la nota ministeriale n. 14849 del 12 settembre 2005, con la quale è stata chiesta alle Regioni Abruzzo e Molise, ai sensi dell'art. 1, comma 7 della legge n. 239 del 2004 la prescritta intesa in conformità all'Accordo procedimentale (rep. n. 1247) sancito dalla Conferenza Stato-Regioni in data 24 aprile 2001, e contestualmente la Società ENI-S.p.A. è stata invitata a presentare alle su indicate Regioni il rapporto ambientale di cui al disposto dell'art. 35 del d. lgs. n. 112 del 1998 e del D.P.C.M. 3 settembre 1999;

Considerato che la Società ENI-S.p.A. ha interpellato le Regioni Abruzzo e Molise, in data 1° Agosto 2007 su eventuale documentazione da presentare alle stesse per la valutazione ambientale;

Vista la nota n. 13972 in data 26 settembre 2007, della Regione Abruzzo-Direzione Attività Produttive-Servizio Attività Estrattive e minerarie, notificata tra l'altro alla Società ENI-S.p.A., con la quale ha espresso parere favorevole alla proroga del permesso di ricerca «CIVITA» con le limitazioni indicate nella nota prot. n. 15122 del 25 settembre 2007 della Direzione Parchi, Territorio Ambiente Energia della stessa Regione;

Vista la nota n. 10866 del 15 ottobre 2007, con la quale la Regione Molise-Direzione Generale II- Servizio Energia ha espresso la dichiarazione d'intesa alla prima proroga del permesso di ricerca «CIVITA»;

Visto l'atto pervenuto il 27 luglio 2007, con il quale la Società ENI-S.p.A. ha dichiarato di ritirarsi dalla contitolarità del permesso e contestualmente la Società JKX Italia-Ltd. ha dichiarato di assumere a proprio carico la quota rimasta libera;

#### D E C R E T A:

Art. 1.- Ai sensi del combinato disposto dagli artt. 7, commi 1 e 2, e 9 comma 2, del d.lgs. n. 625 del 1996, il permesso di ricerca di idrocarburi liquidi e gassosi denominato convenzionalmente «CIVITA» in territorio delle provincie di Chieti e Campobasso dell'area di kmq 256,77 di cui sono titolari, in base al D.M. 21 marzo 2002, le Società ENI-S.p.A. (c.f. n. 00484960588) con sede legale in Roma, Piazzale E. Mattei, 1 (C.a.p. 00144), Direzione ed uffici in San Donato Milanese, Via Emilia, 1 (C.a.p. 20097) e JKX ITALIA-Ltd. (c.f. n. 093040860434) con sede in Londra, 6 Cavendish Square W1G OPD e sede secondaria in Milano, Via Fratelli Gabba, 3 (C.a.p. 20121) è prorogato per la durata di anni tre a decorrere dal 22 aprile 2005.

Art. 2.- Ai sensi dell'art. 18, comma 5, della legge 613 del 1967 a decorrere dal 27 luglio 2007 la quota del 70% della titolarità del permesso di ricerca di idrocarburi liquidi e gassosi denominato «CIVITA», già attribuita alla Società ENI-S.p.A. è assunta dalla Società JKX Italia Ltd, che diviene di fatto unica titolare.

Art. 3.- La Società permissionaria proseguirà la ricerca secondo il programma dei lavori nelle premesse citate e che con il presente decreto si intende approvato.

Art. 4.- La permissionaria è tenuta :

a) ad osservare, oltre agli obblighi stabiliti con il D.M. 22 aprile 1999, tutte le condizioni e prescrizioni contenute nel disciplinare tipo approvato con il D.M. 6 agosto 1991, le disposizioni dei Decreti legislativi 11 maggio 1999, n. 152 e 5 febbraio 1997, n. 22 nelle premesse citate, nonché tutte le prescrizioni e limitazioni che altre Amministrazioni dello Stato potranno imporre a tutela di pubblici interessi, nonché al rispetto delle norme sulla sicurezza e salute dei luoghi di lavoro, in particolare da quanto stabilito dal D.P.R. 9 aprile 1958, n. 128 e dal decreto legislativo 25 novembre 1996, n.624;

b) è comunque tenuta, nel corso dello svolgimento della attività di ricerca, a osservare tutte le prescrizioni, indicazioni e condizioni di cui alle citate note n. 13972 in data 26 settembre 2007 della Regione Abruzzo e n. 10866 del 15 ottobre 2007 della Regione Molise, che fanno parte integrante del presente decreto;

c) ad accertarsi presso le Autorità competenti che i lavori di ricerca programmati non ricadano nelle aree precluse ai sensi della legge 8 agosto 1985, n. 431, nonché a munirsi, ove occorra, delle autorizzazioni prescritte a tutela dell'ambiente. E' comunque vietata la ricerca nelle aree destinate a parco naturale statale o regionale, salvo espressa autorizzazione da parte delle Autorità competenti;

d) a corrispondere allo Stato, a decorrere dal 22 aprile 2005 il canone annuo anticipato di € 10,33 per kmq di superficie, ai sensi dell'art. 18 del Decreto legislativo n. 625 nelle premesse citate, aggiornato con l'indice ISTAT per gli anni seguenti.

Art. 5- L'assunzione quota di cui al presente decreto non pregiudica gli eventuali diritti dei terzi.

Il presente decreto sarà pubblicato nel *Bollettino Ufficiale degli Idrocarburi e della Geotermia* e consegnato alla Società JXX Italia Ltd. tramite l'Agenzia del Demanio Filiale Abruzzo.

Roma, 20 novembre 2007.

*Il Direttore generale: ROMANO*

NUMERO DI PUBBLICAZIONE: 146.

DECRETO MINISTERIALE 20 novembre 2007.

### **Proroga del permesso di ricerca «MUTIGNANO» delle Società ENI e Gas Plus Italiana**

#### IL DIRETTORE GENERALE DELL'ENERGIA E DELLE RISORSE MINERARIE

Vista la legge 11 gennaio 1957, n. 6;

Vista la legge 21 luglio 1967, n. 613;

Vista la legge 9 gennaio 1991, n. 9;

Visto il decreto legislativo 11 maggio 1999, n. 152;

Visto il decreto legislativo 5 febbraio 1997, n. 22;

Vista la legge 8 agosto 1985, n. 431;

Vista la legge 8 luglio 1986, n. 349;

Visto il D.M. 6 agosto 1991, di approvazione del nuovo Disciplinare tipo per i permessi di prospezione e ricerca e per le concessioni di coltivazione di idrocarburi liquidi e gassosi;

Visto il regolamento di cui al D.P.R. 18 aprile 1994, n. 484, recante la disciplina dei procedimenti di conferimento dei permessi di prospezione o ricerca e di concessione di coltivazione di idrocarburi in terraferma e in mare;

Visto il regolamento di cui al D.P.R. 18 aprile 1994, n. 526, recante norme per disciplinare la valutazione dell'impatto ambientale, relativa alla prospezione, ricerca e coltivazione di idrocarburi liquidi e gassosi;

Visto il decreto legislativo 25 novembre 1996, n. 625, relativo alle condizioni di rilascio e di esercizio delle autorizzazioni alla prospezione, ricerca e coltivazione di idrocarburi;

Vista la legge 20 agosto 2004, n. 239 relativa al riordino del settore energetico, nonché delega al Governo per il riassetto delle disposizioni vigenti in materia di energia;

Visto il decreto legislativo 30 marzo 2001, n. 165;

Visto il D.M. 9 giugno 2000 con il quale alle Società Total Fina Italia-S.p.A. ed ENI-S.p.A., con quote paritetiche, rappresentate dalla prima, è stato accordato, per la durata di anni sei il permesso di ricerca di idrocarburi liquidi e gassosi denominato convenzionalmente «MUTIGNANO» in territorio delle provincie di Teramo e Pescara;

Visti i DD.MM. 20 aprile 2001, 18 settembre 2001, 12 gennaio 2004, 12 febbraio 2004 e 20 luglio 2004 con i quali la titolarità del permesso in questione è stata intestata in ultimo alle Società ENI-S.p.A. e Gas Plus Italiana-S.p.A., con quote paritetiche, rappresentate dalla prima;

Vista l'istanza presentata il 1° agosto 2007 con la quale le Società ENI-S.p.A. e Gas Plus Italiana-S.p.A. hanno chiesto la prima proroga triennale del permesso stesso, senza riduzione dell'area di ricerca ai sensi dell'art. 7, commi 1 e 2, e dell'art. 9, comma 2, del decreto legislativo 25 novembre 1996, n. 625;

Visto il programma dei lavori relativo al nuovo periodo di vigenza;

Ritenuto che le Società permissionarie hanno adempiuto agli obblighi derivanti dal permesso medesimo;

Considerato che non ricorrono né gli estremi di cui all'art. 11, comma 1, del citato D.P.R. n. 484 del 1994 per l'acquisizione del parere del Comitato tecnico per gli idrocarburi e la geotermia in quanto la proroga di vigenza richiesta non presenta problemi di particolare rilevanza, né i presupposti per l'applicazione del D.P.R. n. 526 del 1994;

Vista la nota protocollo n. 0011377 in data 28 giugno 2006 dell'UMNIG Ufficio F6 di Roma con la quale è stato espresso parere favorevole all'accoglimento dell'istanza di proroga;

Vista la relazione dell'Ufficio F2 in data 12 luglio 2006;

Vista la nota ministeriale n. 13004 del 24 luglio 2006, con la quale è stata chiesta alla Regione Abruzzo, ai sensi dell'art. 1, comma 7 della legge n. 239 del 2004 la prescritta intesa in conformità all'Accordo procedimentale (rep. n. 1247) sancito dalla Conferenza Stato-Regioni in data 24 aprile 2001, e contestualmente la Società ENI-S.p.A. è stata invitata a presentare alla su indicata Regione il rapporto ambientale di cui al disposto dell'art. 35 del d. lgs. n. 112 del 1998 e del D.P.C.M. 3 settembre 1999;

Vista la nota n. 13972 in data 26 settembre 2007, della Regione Abruzzo-Direzione Attività Produttive-Servizio Attività Estrattive e minerarie, notificata tra l'altro alla Società ENI-S.p.A., con la quale ha espresso parere favorevole alla proroga del permesso di ricerca «MUTIGNANO» con le limitazioni indicate nella nota prot. n. 15122 del 25 settembre 2007 della Direzione Parchi, Territorio Ambiente Energia della stessa Regione;

D E C R E T A:

Art. 1.- Ai sensi del combinato disposto dagli artt. 7, commi 1 e 2, e 9, comma 2, del d.lgs. n. 625 del 1996, il permesso di ricerca di idrocarburi liquidi e gassosi denominato convenzionalmente «MUTIGNANO» in territorio delle provincie di Teramo e Pescara dell'area di kmq 98,99 di cui sono titolari, in base al D.M. 20 luglio 2004, le Società ENI-S.p.A. (c.f. n. 00484960588) con sede legale in Roma, Piazzale E. Mattei, 1 (C.a.p. 00144), Direzione ed uffici in San Donato Milanese, Via Emilia, 1 (C.a.p. 20097) e GAS PLUS ITALIANA-S.p.A. (c.f. n. 04086420967) con sede in Milano, Via Enrico Forlanini, n. 17 (C.a.p. 20134) ed uffici in Fornovo di Taro (Parma), Via Nazionale, 2 (C.a.p. 43045) è prorogato per la durata di anni tre a decorrere dal 9 giugno 2006.

Art. 2.- Le Società permissionarie proseguiranno la ricerca secondo il programma dei lavori nelle premesse citate e che con il presente decreto si intende approvato.

Art. 3.- Le permissionarie sono tenute:

a) ad osservare, oltre agli obblighi stabiliti con il D.M. 9 giugno 2000, tutte le condizioni e prescrizioni contenute nel disciplinare tipo approvato con il D.M. 6 agosto 1991, le disposizioni dei Decreti legislativi 11 maggio 1999, n. 152 e 5 febbraio 1997, n. 22 nelle premesse citate, nonché tutte le prescrizioni e limitazioni che altre Amministrazioni dello Stato potranno imporre a tutela di pubblici interessi, nonché al rispetto delle norme sulla sicurezza e salute dei luoghi di lavoro, in particolare da quanto stabilito dal D.P.R. 9 aprile 1958, n. 128 e dal decreto legislativo 25 novembre 1996, n.624;

b) a osservare, nel corso dello svolgimento della attività di ricerca, tutte le prescrizioni, indicazioni e condizioni di cui alla citata nota n. 13972 in data 26 settembre 2007 della Regione Abruzzo, che fa parte integrante del presente decreto;

ad accertarsi presso le Autorità competenti che i lavori di ricerca programmati non ricadano nelle aree precluse ai sensi della legge 8 agosto 1985, n. 431, nonché a munirsi, ove occorra, delle autorizzazioni prescritte a tutela dell'ambiente. E' comunque vietata la ricerca nelle aree destinate a parco naturale statale o regionale, salvo espressa autorizzazione da parte delle Autorità competenti;

d) a corrispondere allo Stato, a decorrere dal 9 giugno 2006 il canone annuo anticipato di € 10,33 per kmq di superficie, ai sensi dell'art. 18 del Decreto legislativo n. 625 nelle premesse citate, aggiornato con l'indice ISTAT per gli anni seguenti.

Il presente decreto sarà pubblicato nel *Bollettino Ufficiale degli Idrocarburi e della Geotermia* e consegnato alla Società ENI-S.p.A. tramite l'Agenzia del Demanio Filiale Abruzzo.

Roma, 20 novembre 2007.

*Il Direttore generale:* ROMANO

NUMERO DI PUBBLICAZIONE: 147.

DECRETO MINISTERIALE 30 novembre 2007.

**Proroga e riduzione dell'area del permesso di ricerca «TORRENTE NURE» delle Società BG Gas International BV Filiale Italiana, ENI, contestualmente nominata rappresentante unica delle contitolari, e Petrorep Italiana**

(Tavola fuori testo n. 3)

IL DIRETTORE GENERALE DELL'ENERGIA E DELLE RISORSE MINERARIE

Vista la legge 11 gennaio 1957, n. 6;

Vista la legge 21 luglio 1967, n. 613;

Vista la legge 9 gennaio 1991, n. 9;

Visto il decreto legislativo 11 maggio 1999, n. 152;

Visto il decreto legislativo 5 febbraio 1997, n. 22;

Vista la legge 8 agosto 1985, n. 431;

Vista la legge 8 luglio 1986, n. 349;

Visto il D.M. 6 agosto 1991, di approvazione del nuovo Disciplinare tipo per i permessi di prospezione e ricerca e per le concessioni di coltivazione di idrocarburi liquidi e gassosi;

Visto il regolamento di cui al D.P.R. 18 aprile 1994, n. 484, recante la disciplina dei procedimenti di conferimento dei permessi di prospezione o ricerca e di concessione di coltivazione di idrocarburi in terraferma e in mare;

Visto il regolamento di cui al D.P.R. 18 aprile 1994, n. 526, recante norme per disciplinare la valutazione dell'impatto ambientale, relativa alla prospezione, ricerca e coltivazione di idrocarburi liquidi e gassosi;

Visto il decreto legislativo 25 novembre 1996, n. 625, relativo alle condizioni di rilascio e di esercizio delle autorizzazioni alla prospezione, ricerca e coltivazione di idrocarburi;

Vista la legge 20 agosto 2004, n. 239 relativa al riordino del settore energetico, nonché delega al Governo per il riassetto delle disposizioni vigenti in materia di energia;

Visto il decreto legislativo 30 marzo 2001, n. 165;

Visto il D.M. 19 febbraio 2001, con il quale alla Società B.G. International Ltd. è stato accordato, per la durata di sei anni il permesso di ricerca di idrocarburi liquidi e gassosi denominato convenzionalmente «TORRENTE NURE» in territorio delle provincie di Piacenza e Parma;

Visti i DD.MM. 12 ottobre 2001, 25 marzo 2002, 28 novembre 2003 e 30 giugno 2005 con i quali il permesso in questione è stato intestato, in ultimo, alle Società BG Gas International B.V. Filiale Italiana, ENI-S.p.A. e Petrorep Italiana-S.p.A., con quote rispettivamente del 55%, 35% e 10%, rappresentate dalla prima;

Vista l'istanza presentata il 22 gennaio 2007, con la quale le Società predette hanno chiesto la prima proroga triennale del permesso stesso, previa riduzione dell'area di ricerca ai sensi dell'art. 6 della citata legge 9 gennaio 1991, n. 9;

Visto il programma dei lavori relativo al nuovo periodo di vigenza;

Ritenuto che le Società permissionarie hanno adempiuto agli obblighi derivanti dal permesso medesimo;

Considerato che non ricorrono né gli estremi di cui all'art. 11, comma 1, del citato D.P.R. n. 484 del 1994 per l'acquisizione del parere del Comitato tecnico per gli idrocarburi e la geotermia in quanto la proroga di vigenza richiesta non presenta problemi di particolare rilevanza, né i presupposti per l'applicazione del D.P.R. n. 526 del 1994;

Vista la nota protocollo n. GG-418 in data 13 febbraio 2007 dell'UMNIG Ufficio F5 di Bologna con la quale è stato espresso parere favorevole all'accoglimento dell'istanza di proroga;

Vista la relazione dell'UNMIG Ufficio F2 in data 14 marzo 2007;

Vista la nota ministeriale n. 8472 del 15 maggio 2007, con la quale è stata chiesta alla Regione Emilia Romagna ai sensi dell'art. 1, comma 7 della legge n. 239 del 2004 la prescritta intesa in conformità all'Accordo procedimentale (rep. n. 1247) sancito dalla Conferenza Stato-Regioni in data 24 aprile 2001 e contestualmente la Società BG. Gas International B.V. Filiale Italiana è stata invitata a presentare, se richiesto, alla su indicata Regione il rapporto ambientale di cui al disposto dell'art. 35 del d. lgs. n. 112 del 1998 e del D.P.C.M. 3 settembre 1999;

Vista la delibera della Giunta della Regione Emilia Romagna n. 1408/2007 del 24 settembre 2007, con la quale è stata espressa la dichiarazione d'intesa al conferimento del permesso di ricerca «TORRENTE NURE» subordinatamente al rispetto delle prescrizioni e delle condizioni nella propria deliberazione n. 764/1999 riguardante la valutazione di impatto ambientale per il conferimento del permesso;

Vista l'istanza pervenuta 20 luglio 2007, con la quale è stato chiesto il trasferimento della rappresentanza unica dalla Società BG. Gas International B.V. Filiale Italiana alla Società ENI-S.p.A.;

#### D E C R E T A:

Art. 1.- Ai sensi del combinato disposto dagli artt. 7, commi 1 e 2, e 9 comma 2, del d. lgs. n. 625 del 1996, il permesso di ricerca di idrocarburi liquidi e gassosi denominato convenzionalmente «TORRENTE NURE» in territorio delle provincie di Piacenza e Parma di cui sono titolari, in base al D.M. 30 giugno 2005 le Società BG GAS INTERNATIONAL B.V. FILIALE ITALIANA (c.f. n. 03362070967) con sede in Milano, Piazza Cavour, 2 (C.a.p. 20121), ENI-S.p.A. (c.f. n. 00484960588) con sede legale in Roma, Piazzale E. Mattei, 1 (C.a.p. 00144), Direzione ed uffici in San Donato Milanese, Via Emilia, 1 (C.a.p. 20097) e PETROREP ITALIANA-S.p.A. (c.f. n. 00430680108) con sede in Genova, Viale Sauli, 4/8/B (C.a.p. 16121) ed Uffici in Milano, Via Giacomo Leopardi, 26 (C.a.p. 20123) è prorogato per la durata di anni tre a decorrere dal 19 febbraio 2007 previa riduzione dell'area da kmq 86,820 a kmq 527,70.

Art. 2.- Ai sensi dell'art. 18, comma 2 della legge n. 613 del 21 luglio 1967 la Società ENI-S.p.A. è nominata rappresentante unica delle contitolari.

Art. 3.- La zona del terreno entro la quale le Società permissionarie eseguiranno la ricerca, secondo il programma dei lavori nelle premesse citato e che con il presente decreto s'intende approvato, è delimitata, sul piano topografico alla scala 1: 100.000 allegato al presente decreto, con linea continua di colore nero passante per i trentadue vertici, le cui coordinate geografiche, rilevate graficamente sul piano stesso, sono riportate nella tabella allegata al presente decreto.

Art: 4.- Le permissionarie sono tenute :

a) ad osservare, oltre agli obblighi stabiliti con il D.M. 19 febbraio 2001 e a tutte le condizioni e prescrizioni contenute nel disciplinare tipo approvato con il D.M. 6 agosto 1991, le disposizioni dei Decreti legislativi 11 maggio 1999, n. 152 e 5 febbraio 1997, n. 22 nelle premesse citati, nonché tutte le prescrizioni e limitazioni che altre Amministrazioni dello Stato potranno imporre a tutela di pubblici interessi, nonché al rispetto delle norme sulla sicurezza e salute dei luoghi di lavoro, in particolare da quanto stabilito dal D.P.R. 9 aprile 1958, n. 128 e dal Decreto legislativo 25 novembre 1996, n. 624. Le Società permissionarie nel corso dello svolgimento della attività di ricerca sono comunque tenute a osservare tutte le prescrizioni, indicazioni e condizioni di cui alla citata delibera n. 764/1999 in data 25 maggio 1999 della Regione Emilia Romagna.

b) ad accertarsi presso le Autorità competenti che i lavori di ricerca programmati non ricadano nelle aree precluse ai sensi della legge 8 agosto 1985, n. 431, nonché a munirsi, ove occorra, delle autorizzazioni prescritte a tutela dell'ambiente. E' comunque vietata la ricerca nelle aree destinate a parco naturale statale o regionale, salvo espressa autorizzazione da parte delle Autorità competenti;

c) a corrispondere allo Stato, a decorrere dal 19 febbraio 2007 il canone annuo anticipato di € 10,33 per kmq di superficie, ai sensi dell'art. 18 del Decreto legislativo n. 625 nelle premesse citato, aggiornato con l'indice ISTAT per gli anni seguenti.

Il presente decreto sarà pubblicato nel *Bollettino Ufficiale degli Idrocarburi e della Geotermia* e consegnato alla Società ENI-S.p.A. tramite l'Agenzia del Demanio Filiale Emilia Romagna.

Roma, 30 novembre 2007.

*Il Direttore generale:* ROMANO

Allegato al D.M. 30 novembre 2007 relativo al permesso di ricerca «TORRENTE NURE».

- Coordinate geografiche dei vertici:

Vertice	Longitudine W Monte Mario	Latitudine N
a	3° 00'	44° 54'
b	2° 57'	44° 54'
c	2° 57'	44° 52'
d	2° 54'	44° 52'
e	2° 54'	44° 50'
f	2° 50'	44° 50'
g	2° 50'	44° 54'
h	2° 47'	44° 54'
i	2° 47'	44° 53'
l	2° 45'	44° 53'
m	2° 45'	44° 52'
n	2° 43'	44° 52'
o	2° 43'	44° 51'
p	2° 42'	44° 51'
q	2° 42'	44° 50'
r	2° 40'	44° 50'
s	2° 40'	44° 49'
t	2° 38'	44° 49'
u	2° 38'	44° 48'
v	2° 37'	44° 48'
z	2° 37'	44° 42'
a'	2° 35'	44° 42'
b'	2° 35'	44° 41'
c'	2° 34'	44° 41'
d'	2° 34'	44° 40'
e'	2° 50'	44° 40'
f'	2° 50'	44° 42'

g'	2° 51'	44° 42'
h'	2° 51'	44° 43'
i'	2° 52'	44° 43'
l'	2° 52'	44° 44'
m'	3° 00'	44° 44'

- Superficie: km<sup>2</sup> 527,70.

## DECRETI DI ACCETTAZIONE DELLA RINUNCIA

NUMERO DI PUBBLICAZIONE: 148.

DECRETO MINISTERIALE 30 novembre 2007.

### **Accettazione della rinuncia della Società Edison al permesso di ricerca «FIORENZUOLA D'ARDA»**

(v. Tavola fuori testo del B.U.I.G. Anno XLVI - N. 8)

#### IL DIRETTORE GENERALE DELL'ENERGIA E DELLE RISORSE MINERARIE

Vista la legge 11 gennaio 1957, n. 6;

Vista la legge 21 luglio 1967, n. 613;

Vista la legge 9 gennaio 1991, n. 9;

Visto il regolamento di cui al D.P.R. 18 aprile 1994, n. 484, recante la disciplina dei procedimenti di conferimento dei permessi di prospezione o ricerca e di concessione di coltivazione di idrocarburi in terraferma e in mare;

Visto il decreto legislativo 25 novembre 1996, n. 625, relativo alle condizioni di rilascio e di esercizio delle autorizzazioni alla prospezione, ricerca e coltivazione di idrocarburi;

Visto il decreto legislativo 30 marzo 2001, n. 165;

Visto il D.M. 10 luglio 2002, con il quale alla Società Edison Gas-S.p.A., è stato accordato fino al 10 luglio 2008 il permesso di ricerca di idrocarburi liquidi e gassosi convenzionalmente denominato «FIORENZUOLA D'ARDA» in territorio delle provincie di Piacenza e Parma;

Visto il D.M. 12 febbraio 2004, con il quale la titolarità del permesso è stata intestata alla Società Edison S.p.A. a seguito di atto di fusione per incorporazione della Società Edison Gas-S.p.A. nella Società Edison S.p.A.;

Visto l'atto pervenuto il 10 agosto 2007, con il quale la Società permissionaria ha dichiarato di rinunciare al permesso;

Vista la relazione dell'U.N.M.I.G. - Ufficio F5 di Bologna prot. n. 8916 del 16 ottobre 2007;

#### D E C R E T A:

Articolo Unico.- E' accettata la rinuncia della Società EDISON-S.p.A. (c.f. n. 06722600019) con sede in Milano, Foro Buonaparte, 31 (C.a.p. 20121) al permesso di ricerca di idrocarburi liquidi e gassosi convenzionalmente denominato «FIORENZUOLA D'ARDA», dell'estensione di kmq 348,7 in territorio delle provincie di Piacenza e Parma di cui è titolare in base al D.M. 12 febbraio 2004 nelle premesse citate.

Il presente decreto sarà pubblicato nel *Bollettino ufficiale degli idrocarburi e della geotermia* e consegnato alla Società Edison-S.p.A. tramite l'Agenzia del Demanio Filiale Emilia Romagna.

Roma, 30 novembre 2007.

*Il Direttore generale:* ROMANO



## ATTIVITA' DI RICERCA E COLTIVAZIONE DI IDROCARBURI IN MARE

### ISTANZE DI PERMESSI DI RICERCA

#### NUOVE ISTANZE

NUMERO DI PUBBLICAZIONE: **149**

#### **Istanza di permesso di ricerca «d504B.R-GE.» presentata dalle Società Grove Energy e Compagnia Generale Idrocarburi**

(estratto).

Richiedenti <sup>(2)</sup>: (50%) Società GROVE ENERGY – Roma, Via Tagliamento, 76.  
(50%) Società COMPAGNIA GENERALE IDROCARBURI - Roma, Via Cavour, 44.

Rappresentante unica: Società Grove Energy

Data di presentazione dell'istanza: 14 novembre 2007.

Denominazione convenzionale del permesso richiesto: «d504B.R-.GE».

Ubicazione e delimitazione del permesso richiesto:

- Sottofondo marino: Mare Adriatico (Zona B).
- Foglio della Carta nautica delle coste d'Italia alla scala 1 : 250.000 (I.I.M.): 923.
- Coordinate geografiche dei vertici:

Vertice	Longitudine E Greenwich	Latitudine N
a	13° 20'	44° 02'
b	13° 41'	44° 02'
c	13° 41'	44° 00'
d	13° 42'	44° 00'
e	13° 42'	43° 57'
f	13° 40'	43° 57'
g	13° 40'	43° 53'
h	13° 37'	43° 53'
i	13° 37'	43° 52'
l	13° 36'	43° 52'
m	13° 36'	43° 50'
n	13° 37'	43° 50'
o	13° 37'	43° 49'
p	13° 39'	43° 49'
q	13° 39'	43° 45'
r	13° 33'	43° 45'
s	13° 33'	43° 46'
t	13° 31'	43° 46'
u	13° 31'	43° 48'
v	13° 29'	43° 48'
z	13° 29'	43° 50'
a'	13° 27'	43° 50'
b'	13° 27'	43° 52'
c'	13° 25'	43° 52'

<sup>(2)</sup> Per ogni soggetto richiedente è indicata, fra parentesi, la quota di partecipazione.

d'	13° 25'	43° 54'
e'	13° 23'	43° 54'
f'	13° 23'	43° 56'
g'	13° 19'	43° 56'
h'	13° 19'	43° 58'
i'	13° 17'	43° 58'
l'	13° 17'	44° 00'
m'	13° 20'	44° 00'

- Superficie richiesta: km<sup>2</sup> 631,00.

Riproduzione del piano topografico del permesso richiesto: Tav. n. 4 fuori testo.

## CONCESSIONI DI COLTIVAZIONE

### ISTANZE DI PROROGA

NUMERO DI PUBBLICAZIONE: **150.**

**Istanza di proroga della concessione di coltivazione «B.C9.AS» presentata dalla Società ENI (r.u.)**  
(estratto).

Richiedente: Rappresentante unica - Società ENI - Roma, Piazzale E. Mattei, 1.

Data di presentazione dell'istanza: 26 novembre 2007.

Denominazione della concessione di coltivazione della quale si chiede la proroga: «B.C9.AS» (v. Elenco delle concessioni di coltivazione, n. 973 di riferimento).

Ubicazione ed estensione attuale della medesima:

- Sottofondo marino: Mare Adriatico (Zona B).

- Superficie: km<sup>2</sup> 262,86.

- Superficie dell'area della concessione per la quale si chiede la proroga: km<sup>2</sup> 262,86.

## ISTANZE DI CONCESSIONI DI STOCCAGGIO

### RETTIFICHE RELATIVE AD ISTANZE DI CONCESSIONI DI STOCCAGGIO

NUMERO DI PUBBLICAZIONE: 151

**Rettifica dell'istanza di concessione «SINARCA STOCCAGGIO» presentata dalle società Gas Plus Italiana S.p.A. ed Edison S.p.A., pubblicata al n. 138 del B.U.I.G. Anno LI - N. 11**  
(estratto).

Richiedente<sup>(3)</sup>: (60%) Gas Plus Italiana S.p.A. - Viale Enrico Forlanini, 17 - 20134 Milano  
(40%) Edison S.p.A. - Foro Buonaparte, 31 - 20121 Milano

Rappresentante unico: Gas Plus Italiana S.p.A.  
Soggetto indicato per il conferimento: Gas Plus Storage S.r.l.

Data di presentazione dell'istanza: 15 giugno 2006 (prot. 10819 del 20 giugno 2006).  
Denominazione convenzionale della concessione richiesta: «SINARCA STOCCAGGIO».  
Ubicazione e delimitazione della concessione richiesta:

- Regione: Molise.
- Provincia: Campobasso.
- Comuni: Montenero di Bisaccia, Montecilfone, Palata.
- Foglio della Carta d'Italia alla scala 1:100 000 (IGM): 154 «Larino».
- Coordinate geografiche dei vertici:

Vertice	Longitudine E Monte Mario	Latitudine N
a	2°21'	41°57'
b	2°23'	41°57'
c	2°23'	41°56'
d	2°24'	41°56'
e	2°24'	41°54'
f	2°21'	41°54'

L'area dell'istanza, presentata ai sensi dell'articolo 11, comma 2, del decreto legislativo 23 maggio 2000, n. 164, ricade interamente nella concessione di coltivazione «MAFALDA» in titolo alle due società richiedenti.

- Superficie richiesta: km<sup>2</sup> 20,43.

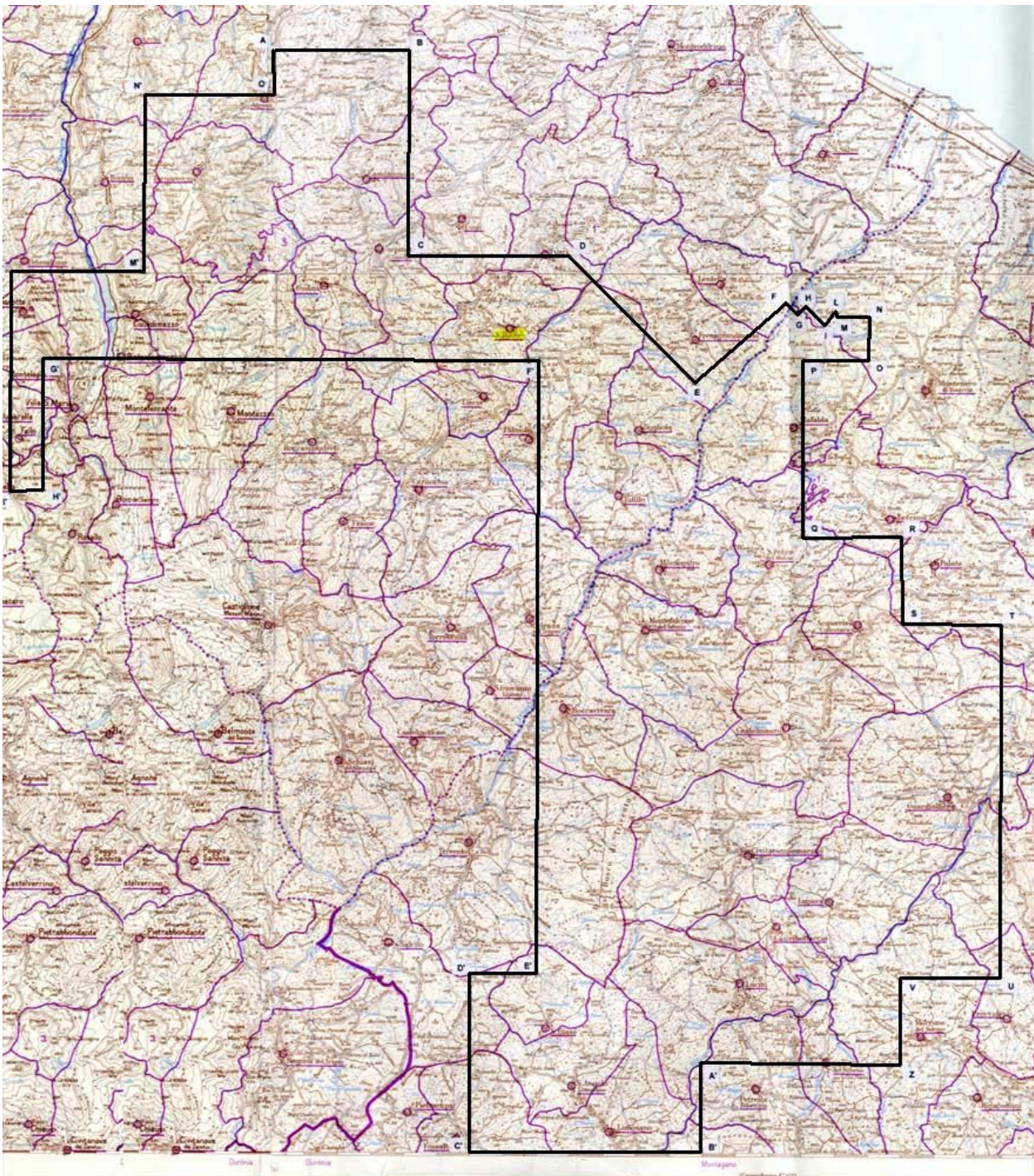
Riproduzione del piano topografico della concessione richiesta: Tav. n. 5 fuori testo.

---

<sup>(3)</sup> Per ogni soggetto richiedente é indicata, fra parentesi, la quota di partecipazione.

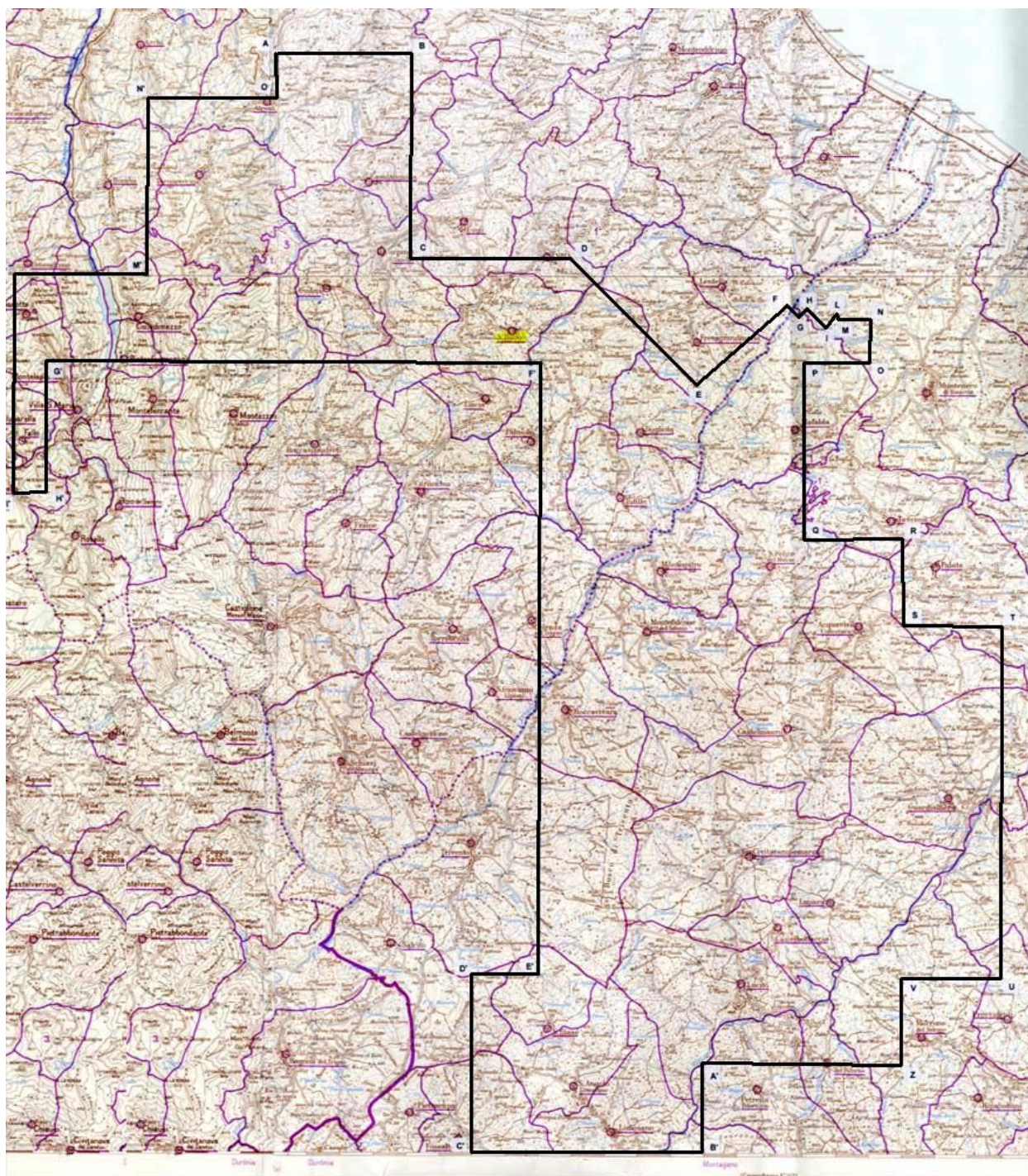
## **PIANI TOPOGRAFICI**

**ALLEGATI ALLE ISTANZE ED AI DECRETI PUBBLICATI  
NEL PRESENTE BOLLETTINO**



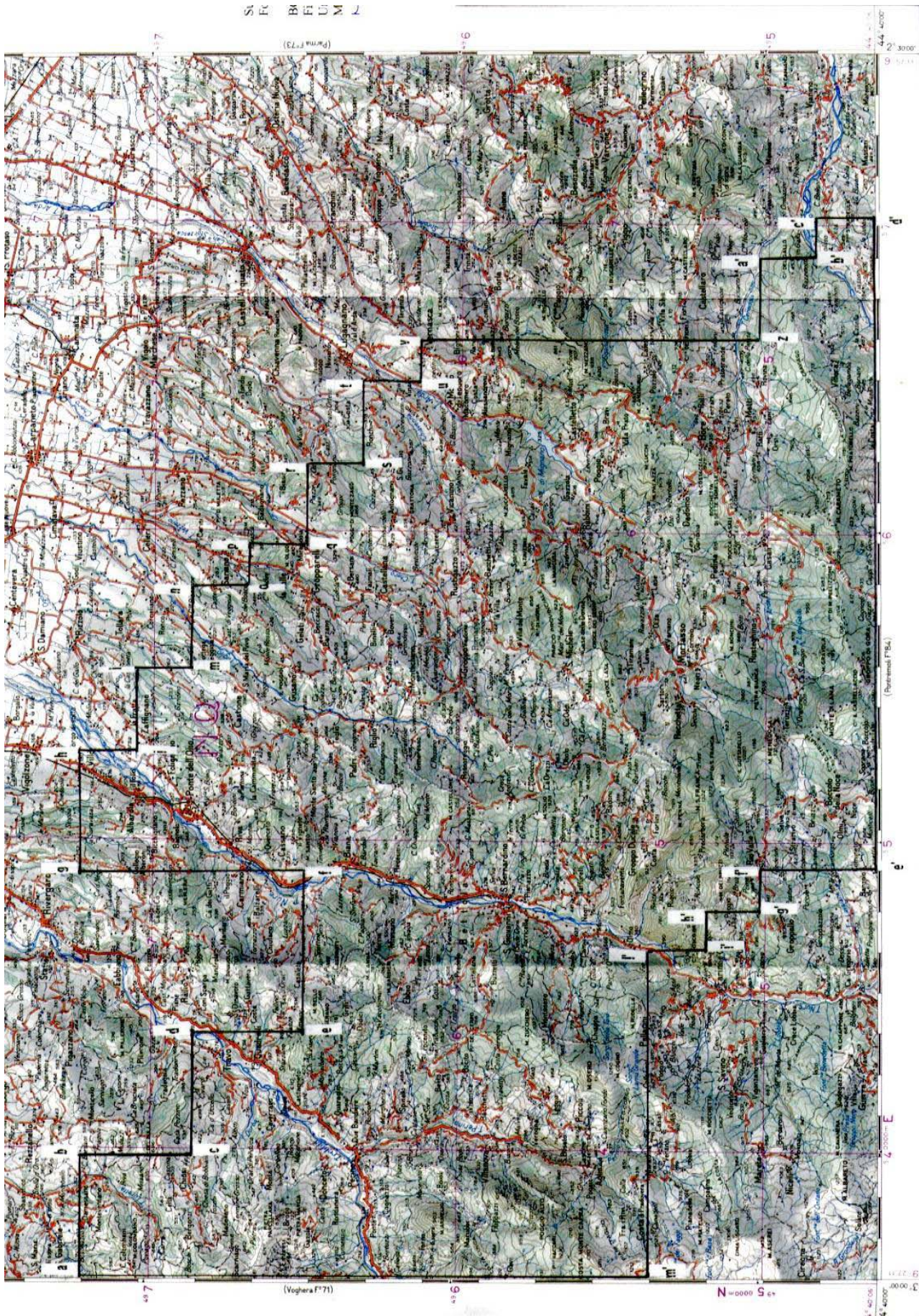
**TAV. 1** – Istanza di permesso di ricerca ARCHIANO





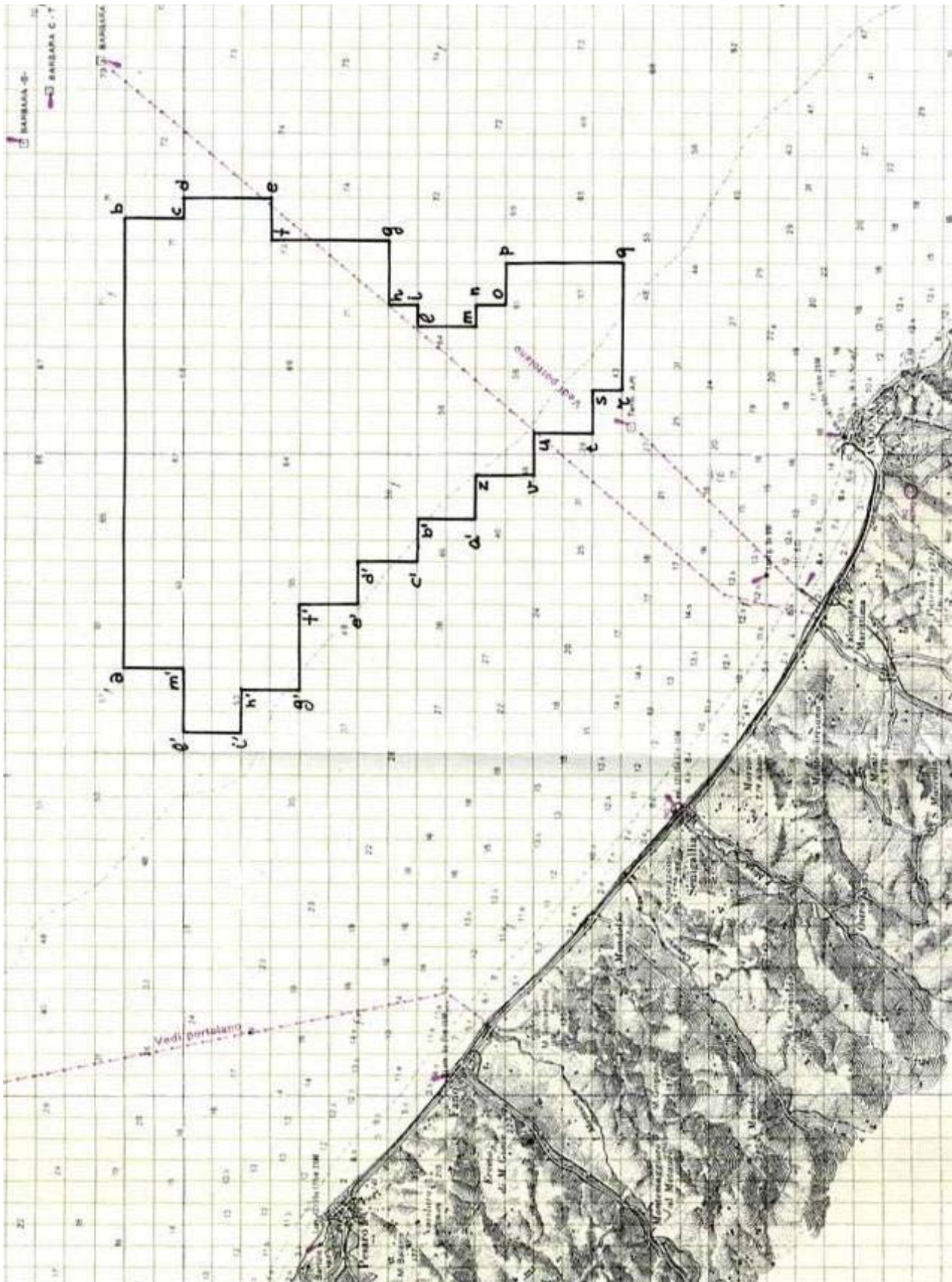
**TAV. 2** - Istanza di permesso di ricerca LUPARA





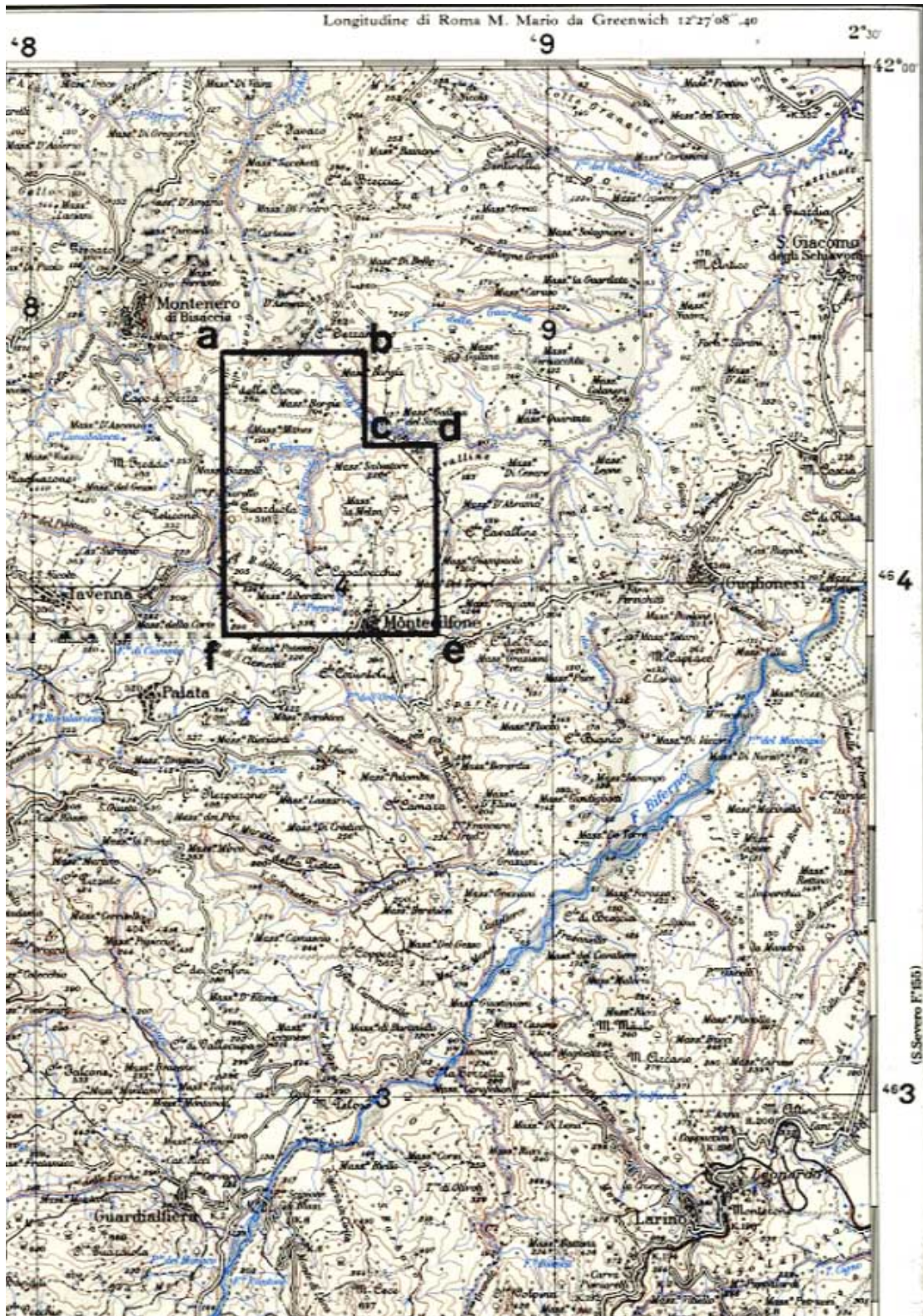
TAV. 3 – Permesso di ricerca TORRENTE NURE





TAV. 4 - Istanza di permesso di ricerca d 504 B . R - . GE





**TAV. 5 – Istanza di concessione di stoccaggio SINARCA STOCCAGGIO**  
**La presente tavola rettifica la Tavola n. 4 pubblicata nel B.U.I.G. Anno LI - N. 11.**

## **ELENCHI**

### **ELENCO DELLE ISTANZE**

L'elenco delle istanze è consultabile anche on-line sul sito web dell'UNMIG all'indirizzo:  
**<http://unmig.sviluppoeconomico.gov.it>**

**ISTANZE DI PERMESSO DI PROSPEZIONE IN MARE**

Responsabile dei procedimenti: annamaria.depétrillo@sviluppoeconomico.gov.it  
 Aggiornamento: 30 novembre 2007

ISTANZA	ARRIVO	BUIG	RICHIEDENTI	AREA	Fogli IIM	UBICAZIONE
<b>d 4 E.P.-SA</b>	16/09/2005	XLIX-10	Saras	470,6		E - Golfo di Cagliari
<b>d 5 E.P.-SA</b>	01/05/2006	L-6	Saras	855,15		E - Golfo di Oristano

**ISTANZE DI PERMESSO DI RICERCA IN TERRAFERMA**

 Responsabile dei procedimenti: mauro.celani@sviluppoeconomico.gov.it  
 Aggiornamento: 30 novembre 2007

ISTANZA	ARRIVO	BUIG	RICHIEDENTI	AREA	Fogli IGM	UBICAZIONE
<b>PLATACI</b>	01/03/1996	XL-4	Eni Ital Gas Storage	181,86	211 212 221 222	Catanzaro
<b>MANDURIA</b>	01/07/1996	XL-8	Eni	959,4	202 203 213	Lecce Taranto
<b>MONTE CARBONE</b>	01/07/1996	XL-8	Eni	456,48	189 201	Bari Matera Taranto
<b>MASSAFRA</b>	23/07/1996	XL-8	Eni	999,64	189 190 201 202	Bari Matera Taranto
<b>MURO LUCANO</b>	01/11/1996	XL-12	Italmin Petroli	117,23	186 187	Potenza Salerno
<b>FRUSCI</b>	01/07/1997	XLI-8	Eni	237,13	187 199	Potenza
<b>MASSERIA LA ROCCA</b>	01/12/1997	XLII-1	Eni Intergas Più Total Italiana	13,06	199	Potenza
<b>SPEZZANO ALBANESE</b>	01/02/1998	XLII-3	Eni	743	221 222 229 230	Cosenza
<b>OLIVETO LUCANO</b>	01/10/1998	XLII-11	British Gas International BV Esso Italiana Total Italiana	188,23	200	Matera Potenza
<b>FIUME BRADANO</b>	01/09/1999	XLIII-10	Eni	319,8	201	Matera Taranto
<b>S. GIOVANNI TEATINO</b>	01/09/1999	XLIII-10	Eni	199,1	141 147	Chieti Pescara
<b>GROTTE DEL SALICE</b>	01/02/2000	XLIV-3	Shell Italia EP	378,5	211	Matera Potenza
<b>SABBIONI</b>	01/05/2000	XLIV-6	Northsun Italia Petrorep Italiana	369,78	64 76	Ferrara Rovigo
<b>CAROVILLI</b>	01/03/2002	XLVI-4	WPN Resources	673,2	153 161	Campobasso Isernia L'Aquila

**ISTANZE DI PERMESSO DI RICERCA IN TERRAFERMA**

 Responsabile dei procedimenti: mauro.celani@sviluppoeconomico.gov.it  
 Aggiornamento: 30 novembre 2007

ISTANZA	ARRIVO	BUIG	RICHIEDENTI	AREA	Fogli IGM	UBICAZIONE
<b>NUSCO</b>	01/07/2002	XLVI-8	Italmin Exploration	698,5	174 186	Avellino Benevento
<b>TERRA DEL SOLE</b>	01/10/2002	XLVI-11	Northsum Italia	214,85	109 110	Forlì Ravenna
<b>MONTELURO</b>	01/03/2003	XLVII-4	Petren	364,86	109	Pesaro Rimini
<b>RECANATI</b>	01/09/2003	XLVII-10	Costruzione Condotte	72,54	122	Ancona Macerata
<b>IOLANDA DI SAVOIA</b>	01/10/2003	XLVII-11	Geogas	119,5	76-77	Ferrara
<b>SULMONA</b>	01/10/2003	XLVII-11	Intergas Più	188,7	146-147- 152-153	LAquila
<b>COLFELICE</b>	01/11/2003	XLVII-12	Petrex Italia Vittorito Petroleum	623,33	159-160	Frosinone
<b>NIBBIANO</b>	01/11/2003	XLVII-12	Edison	747,28	59-60-71-72	Pavia Piacenza
<b>CASE SPARSE</b>	01/03/2004	XLVIII-4	British Gas International BV	24,2	44	Novara Pavia
<b>BELFORTE</b>	01/04/2004	XLVIII-5	Heritage Petroleum PLC	510,85	112-113	Pisa Siena
<b>CINIGIANO</b>	01/04/2004	XLVIII-5	Heritage Petroleum PLC	303,3	120-121- 128-129	Grosseto Siena
<b>SIENA</b>	01/04/2004	XLVIII-5	Heritage Petroleum PLC	477,96	113-120	Firenze Siena
<b>MORGETTA</b>	01/06/2004	XLVIII-7	Costruzione Condotte	6,1	148	Campobasso
<b>GATTINARA</b>	01/07/2004	XLVIII-8	Northern Petroleum	462,14	31-43-44	Biella Novara Varese Vercelli
<b>FTUME BRUNA</b>	01/08/2004	XLVIII-9	Gaia	246,87	119-120- 127-128	Grosseto
<b>BOSCO</b>	01/09/2004	XLVIII-10	Consorzio Intercomunale Metano	9,85	97	Bologna Modena
<b>CASALE COCCHI</b>	01/09/2004	XLVIII-10	Grove Energy	2,45	89	Ravenna



**ISTANZE DI PERMESSO DI RICERCA IN TERRAFERMA**

 Responsabile dei procedimenti: mauro.celani@sviluppoeconomico.gov.it  
 Aggiornamento: 30 novembre 2007

ISTANZA	ARRIVO	BUIG	RICHIEDENTI	AREA	Fogli IGM	UBICAZIONE
<b>DARDAGNOLA</b>	01/09/2004	XLVIII-10	Consorzio Intercomunale Metano	24,65	97	Bologna Modena
<b>CORROPOLI</b>	01/10/2004	XLVIII-11	Jkx Italia	168	133-134	Ascoli Piceno
<b>LA SACCA</b>	01/10/2004	XLVIII-11	Northern Petroleum UK	52,35	89	Ravenna
<b>SAMBUCETO</b>	01/10/2004	XLVIII-11	Pecten	147,59	117-118- 124-125	Ancona Macerata
<b>TORRENTE PARMA</b>	01/10/2004	XLVIII-11	Edison	666,22	85	Parma Reggio Emilia
<b>PUNTA MARINA</b>	01/02/2005	XLIX-3	Northern Petroleum UK	29,7	89	Ravenna
<b>ALTEDO</b>	01/05/2005	XLIX-6	Compagnia Generale Idrocarburi	190,87	75-76-87-88	Bologna Ferrara
<b>PIZZO SCIABOLONE</b>	01/05/2005	XLIX-6	Gas Plus Italiana	96,22	200-201	Matera
<b>LA RISORTA</b>	01/06/2005	XLIX-7	Northsun Italia	369,5	65-77	Ferrara Rovigo
<b>S. MARGHERITA</b>	01/06/2005	XLIX-7	Sviluppo Risorse Naturali	308,83	73	Parma
<b>LA PROSPERA</b>	01/07/2005	XLIX-8	Northsun Italia	104,87	76	Ferrara
<b>OPERA</b>	01/07/2005	XLIX-8	Northsun Italia	329,28	45-59	Milano Pavia
<b>S. MARTINO</b>	01/08/2005	XLIX-9	Terracon	250,7	73-85	Parma
<b>ANZI</b>	01/09/2005	XLIX-10	Eni	117,4	199	Potenza
<b>LA CERASA</b>	01/09/2005	XLIX-10	Shell Italia EP	75,86	199	Potenza
<b>MONTE CAVALLO</b>	01/09/2005	XLIX-10	Shell Italia EP	211,9	199-210	Potenza Salerno
<b>PIGNOLA</b>	01/09/2005	XLIX-10	Shell Italia EP	54,83	199	Potenza
<b>SATRIANO DI LUCANIA</b>	01/09/2005	XLIX-10	Eni	104,3	199	Potenza
<b>TRIGOLO</b>	01/10/2005	XLIX-11	Eni	161,8	46-60	Brescia Cremona
<b>CIPRESSI</b>	01/11/2005	XLIX-12	Eni	144,43	140-141	Pescara Teramo

**ISTANZE DI PERMESSO DI RICERCA IN TERRAFERMA**

 Responsabile dei procedimenti: mauro.celani@sviluppoeconomico.gov.it  
 Aggiornamento: 30 novembre 2007

ISTANZA	ARRIVO	BUIG	RICHIEDENTI	AREA	Fogli IGM	UBICAZIONE
<b>PONTE DEI GRILLI</b>	01/11/2005	XLIX-12	Aleanna Resources LLC	258,45	88-89-99-100	Bologna Forlì Ravenna
	01/11/2005	XLIX-12	Sviluppo Risorse Naturali	745,6	162	Benevento Campobasso
<b>CORTE DEI SIGNORI</b>	01/12/2005	L-1	Aleanna Resources LLC	248,7	77	Ferrara
<b>PANNOCCHIA</b>	01/12/2005	L-1	Edison	250,7	73-85	Parma
<b>PODERE GALLINA</b>	01/12/2005	L-1	Po Valley Operations PTY	506,2	76-87-88	Bologna Ferrara
<b>BADILE</b>	01/01/2006	L-2	Energia Della Concordia	154,5	45-59	Milano Pavia
<b>COLLE GINESTRE</b>	01/01/2006	L-2	Compagnia Generale Idrocarburi	86,55	148-154	Campobasso Chieti
<b>POSTA DEL GIUDICE</b>	01/01/2006	L-2	Energia Della Concordia	113,6	163	Foggia
<b>SASSUOLO</b>	01/01/2006	L-2	Tetracon	252,26	86-87	Modena Reggio Emilia
<b>SERRA DEI GATTI</b>	01/01/2006	L-2	Intergas Più	121,8	163-174	Foggia
<b>MASSERIA MANFREDI</b>	01/02/2006	L-3	Compagnia Generale Idrocarburi	73,12	141	Pescara
<b>OSSOLA</b>	01/02/2006	L-3	Po Valley Operations PTY	297,6	32-33-45-46	Bergamo Lecce Milano
<b>ABBADIA CERRETO</b>	01/03/2006	L-4	Eni	91,82	60	Cremona Lodi
<b>BELGIOIOSO</b>	01/03/2006	L-4	Aleanna Resources LLC	322	59-60	Lodi Pavia Piacenza
<b>BUGIA</b>	01/03/2006	L-4	Aleanna Resources LLC	197,8	86	Modena Reggio Emilia
<b>PALAZZO SAN GERVASIO</b>	01/03/2006	L-4	Aleanna Resources LLC	561	187-188	Bari Potenza
<b>PONTE DEL DIAVOLO</b>	01/03/2006	L-4	Aleanna Resources LLC	240,6	76	Ferrara
<b>TORRENTE ACQUA FREDDA</b>	01/03/2006	L-4	Aleanna Resources LLC	66,24	200	Matera

2

3

**ISTANZE DI PERMESSO DI RICERCA IN TERRAFERMA**

 Responsabile dei procedimenti: mauro.celani@sviluppoeconomico.gov.it  
 Aggiornamento: 30 novembre 2007

ISTANZA	ARRIVO	BUIG	RICHIEDENTI	AREA	Fogli IGM	UBICAZIONE
<b>VILLA MAZZAROSA</b>	01/03/2006	L-4	Intergas Più	13,4	134-141	Teramo
<b>BIBBIANO</b>	01/04/2006	L-5	Terracon	411,1	73-74-85-86	Modena Parma Reggio Emilia
<b>COLLE DEI NIDI</b>	01/04/2006	L-5	Gas Plus Italiana Intergas Più Petrorep Italiana	83,19	140	Ascoli Piceno Teramo
<b>4 SALICETO</b>	01/04/2006	L-5	Terracon	24,35	60-72	Piacenza
<b>VILLA CARBONE</b>	01/04/2006	L-5	Gas Plus Italiana Intergas Più	68,12	140-133	Teramo
<b>ZAPPOLINO</b>	01/04/2006	L-5	Edison	448,8	87-88	Bologna Modena
<b>5 MONTE GALLO</b>	01/06/2006	L-7	Gas Plus Italiana	122,1	118	Ancona Macerata
<b>3 S. VENERE</b>	01/06/2006	L-7	Eni Gas Plus Italiana	73,12	141	Pescara
<b>SAN ROCCO</b>	01/06/2006	L-7	Compagnia Generale Idrocarburi	67,75	148	Chieti
<b>CENTRALE LUNA</b>	01/07/2006	L-8	Bartolini Immobiliare Gestioni	2,52	60	Teramo
<b>FANTOZZA</b>	01/07/2006	L-8	Aleanna Resources LLC	104,7	74	Modena Reggio Emilia
<b>5 ROCCA DI BOLIGNANO</b>	01/07/2006	L-8	Terracon	122,1	118	Ancona Macerata
<b>LE SALINE</b>	01/08/2006	L-9	Aleanna Resources LLC	616,8	64-76	Padova Rovigo
<b>4 MOLINO</b>	01/08/2006	L-9	Aleanna Resources LLC	24,35	60-72	Piacenza
<b>TRE PONTI</b>	01/08/2006	L-9	Aleanna Resources LLC	742,8	64-65-76-77	Ferrara Padova Rovigo Venezia
<b>7 POVEGLIANO</b>	01/09/2006	L-10	Compagnia Generale Idrocarburi	529,75	38-51	Treviso
<b>6 FAENZA</b>	01/11/2006	L-12	Gas Plus Italiana	246	99	Forlì Ravenna



**ISTANZE DI PERMESSO DI RICERCA IN TERRAFERMA**

 Responsabile dei procedimenti: mauro.celani@sviluppoeconomico.gov.it  
 Aggiornamento: 30 novembre 2007

ISTANZA	ARRIVO	BUIG	RICHIEDENTI	AREA	Fogli IGM	UBICAZIONE
<b>8</b>	01/11/2006	L-12	Celtique Energie Petr.	80,82	200	Matera Potenza
<b>6</b>	01/11/2006	L-12	Terracon	246	99	Forlì Ravenna
<b>9</b>	01/11/2006	L-12	Celtique Energie Petr.	287,7	200-211	Matera
<b>10</b>	01/11/2006	L-12	Celtique Energie Petr.	412,1	200-211	Cosenza Matera Potenza
<b>11</b>	01/11/2006	L-12	Celtique Energie Petr.	84,34	188	Potenza
<b>9</b>	01/12/2006	LI-1	Consul Service	287,7	200-211	Matera
<b>12</b>	01/12/2006	LI-1	Consul Service	100,9	118	Ancona Macerata
<b>7</b>	01/01/2007	LI-2	Consul Service	529,75	38-51	Treviso
<b>7</b>	01/01/2007	LI-2	Celtique Energie Petr.	529,75	38-51	Treviso
<b>15</b>	01/03/2007	LI-4	Independent Energy Solutions	187,5	128	Grosseto
<b>10</b>	01/03/2007	LI-4	Italmin Exploration	412,1	200-211	Cosenza Matera Potenza
<b>13</b>	01/03/2007	LI-4	Total Italiana	56,1	212-222	Cosenza
<b>14</b>	01/03/2007	LI-4	Compagnia Generale Idrocarburi Consul Service	412,8	155	Campobasso Foggia
<b>11</b>	01/03/2007	LI-4	Consul Service	84,34	188	Potenza
<b>9</b>	01/03/2007	LI-4	Mac Oil	287,7	200-211	Matera
<b>10</b>	01/03/2007	LI-4	Total Italiana	412,1	200-211	Cosenza Matera Potenza
<b>11</b>	01/03/2007	LI-4	Mac Oil	84,34	118	Potenza
<b>11</b>	01/03/2007	LI-4	Independent Energy Solutions	84,34	118	Potenza
<b>8</b>	01/03/2007	LI-4	Mac Oil	80,82	200	Matera Potenza

**ISTANZE DI PERMESSO DI RICERCA IN TERRAFERMA**

 Responsabile dei procedimenti: [mauro.celani@sviluppoeconomico.gov.it](mailto:mauro.celani@sviluppoeconomico.gov.it)  
 Aggiornamento: 30 novembre 2007

ISTANZA	ARRIVO	BUIG	RICHIEDENTI	AREA	Fogli IGM	UBICAZIONE
<b>10</b>	01/03/2007	LI-4	Mac Oil	412,1	200-211	Cosenza Matera Potenza
<b>18</b>	01/04/2007	LI-5	Compagnia Generale Idrocarburi	542,3	60-61	Brescia Cremona Lodi Piacenza
<b>20</b>	01/04/2007	LI-5	Italmin Exploration	598	186-187	Avellino Potenza Salerno
<b>12</b>	01/04/2007	LI-5	Mac Oil	100,9	118	Ancona Macerata
<b>19</b>	01/04/2007	LI-5	Vega Oil	154,6	164-175	Foggia
<b>17</b>	23/04/2007	LI-5	Grove Energy	378,5	76-77-88-89	Bologna Ferrara Ravenna
<b>21</b>	01/05/2007	LI-6	Pen Gas	539,4	46-47	Bergamo Brescia Cremona
<b>16</b>	30/06/2007	LI-7	Sviluppo Risorse Naturali	747,4	153-154	Campobasso Chieti Isernia
<b>16</b>	25/07/2007	LI-8	Intergas Più	747,4	153-154	Campobasso Chieti Isernia
<b>22</b>	25/07/2007	LI-8	Intergas Più	736,3	147-148-153-154	Campobasso Chieti
<b>13</b>	30/07/2007	LI-8	Mac Oil	56,1	212-222	Cosenza
<b>15</b>	30/07/2007	LI-8	Mac Oil	187,5	128	Grosseto
<b>14</b>	30/07/2007	LI-8	Mac Oil	412,8	155	Campobasso Foggia
<b>CAMPEGINE</b>	10/08/2007	LI-9	Grove Energy	512,8	73-74-85-86	Parma Reggio Emilia

**ISTANZE DI PERMESSO DI RICERCA IN TERRAFERMA**

Responsabile dei procedimenti: [mauro.celani@sviluppoeconomico.gov.it](mailto:mauro.celani@sviluppoeconomico.gov.it)  
 Aggiornamento: 30 novembre 2007

ISTANZA	ARRIVO	BUIG	RICHIEDENTI	AREA	Fogli IGM	UBICAZIONE
<b>17</b> ARGENTA	31/08/2007	LI-9	Mac Oil	378,5	76-77-88-89	Bologna Ferrara Ravenna
<b>18</b> CREMONA	31/08/2007	LI-9	Mac Oil	542,3	60-61	Brescia Cremona Lodi Piacenza
<b>19</b> ORDONA	31/08/2007	LI-9	Mac Oil	154,6	164-175	Foggia
<b>20</b> PESCOPIAGANO	31/08/2007	LI-9	Mac Oil	598	186-187	Avellino Potenza Salerno
<b>VIGNATE</b>	26/09/2007	LI-10	Pen Gas	182,8	45-46	Bergamo Cremona Lodi Milano
<b>21</b> CARAVAGGIO	28/09/2007	LI-10	Mac Oil	539,4	46-47	Bergamo Brescia Cremona
<b>21</b> FONTANELLA	28/09/2007	LI-10	Terracon	539,4	46-47	Bergamo Brescia Cremona
<b>16</b> CASTELGUIDONE	24/10/2007	LI-11	Mac Oil	747,4	153-154	Campobasso Chieti Isernia
<b>16</b> MASSERIA BELLADONNA	30/10/2007	LI-11	Intergie Italmin Exploration	747,4	153-154	Campobasso Chieti Isernia
<b>MONTE S. LUCIA</b>	31/10/2007	LI-11	Compagnia Generale Idrocarburi	439,6	124-125- 132-133	Ascoli Piceno Macerata
<b>22</b> ARCHIANO	28/11/2007	LI-12	Intergie Italmin Exploration	736,3	147-148- 153-154	Campobasso Chieti
<b>22</b> LUPARA	30/11/2007	LI-12	Mac Oil	736,3	147-148- 153-154	Campobasso Chieti

**ISTANZE DI PERMESSO DI RICERCA IN MARE**

 Responsabile dei procedimenti: annamaria.depetrillo@sviluppoeconomico.gov.it  
 Aggiornamento: 30 novembre 2007

ISTANZA	ARRIVO	BUIG	RICHIEDENTI	AREA	Fogli IIM	UBICAZIONE
<b>1</b>						
<b>d 147 D.R.-AG</b>	01/07/1996	XL-8	Eni	993,96	920	D - Mare Ionio
<b>d 341 C.R.-PU</b>	01/11/1998	XLII-12	Puma Petroleum	658,75	960	C - Mare Mediterran
<b>d 90 E.R.-PU</b>	01/01/1999	XLIII-2	Puma Petroleum	683,13	911	E - Mare Tirreno
<b>d 91 E.R.-PU</b>	01/04/1999	XLIII-5	Puma Petroleum	643,12	913	E - Mare Tirreno
<b>d 342 C.R.-PU</b>	01/07/2001	XLV-8	Puma Petroleum	716,7	960	C - Mare Mediterran
<b>d 345 C.R.-MF</b>	01/04/2003	XLVII-5	Mayfair Petroleum	267,81		C - Canale di Sicilia
<b>d 346 C.R.-EA</b>	30/07/2003	XLVII-8	British Gas International BV Edison Eni	267,81		C - Canale di Sicilia
<b>2</b>						
<b>d 347 C.R.-NP</b>	30/11/2003	XLVII-12	Northern Petroleum	391,49		C - Canale di Sicilia
<b>d 21 G.R.-NP</b>	29/02/2004	XLVIII-3	Northern Petroleum	712,5	948	G - Canale di Sicilia
<b>d 59 F.R.-NP</b>	01/04/2005	XLIX-5	Northern Petroleum	730,75	919	F - Mare Ionio
<b>d 349 C.R.-MD</b>	01/12/2005	L-1	Medoil PLC	366,25	917	C - Canale di Sicilia
<b>d 350 C.R.-MD</b>	01/12/2005	L-1	Medoil PLC	589,69	917	C - Canale di Sicilia
<b>d 60 F.R.-NP</b>	01/03/2006	L-4	Northern Petroleum	741,8	921	F - Mare Adriatico
<b>d 148 D.R.-CS</b>	01/06/2006	L-7	Consul Service	162,28	919	D - Mare Ionio
<b>d 61 F.R.-NP</b>	01/06/2006	L-7	Northern Petroleum	733,5	921	F - Mare Adriatico
<b>d 149 D.R.-NP</b>	01/09/2006	L-10	Northern Petroleum	735,7	921	D - Mare Ionio F - Mare Adriatico
<b>2</b>						
<b>d 492 B.R.-EL</b>	01/10/2006	L-11	Petroceltic Elsa	172,4	922	B - Mare Adriatico
<b>d 493 B.R.-EL</b>	01/10/2006	L-11	Petroceltic Elsa	327,1	922	B - Mare Adriatico
<b>d 494 B.R.-EL</b>	01/10/2006	L-11	Petroceltic Elsa	277,3	922	B - Mare Adriatico
<b>d 495 B.R.-EL</b>	01/10/2006	L-11	Petroceltic Elsa	165	922	B - Mare Adriatico
<b>d 496 B.R.-EL</b>	01/10/2006	L-11	Petroceltic Elsa	263,49	922	B - Mare Adriatico
<b>d 497 B.R.-EL</b>	01/10/2006	L-11	Petroceltic Elsa	407,4	922	B - Mare Adriatico
<b>d 498 B.R.-EL</b>	01/10/2006	L-11	Petroceltic Elsa	526,8	922	B - Mare Adriatico
<b>d 499 B.R.-EL</b>	01/10/2006	L-11	Petroceltic Elsa	269,68	922	B - Mare Adriatico
<b>d 500 B.R.-EL</b>	01/10/2006	L-11	Petroceltic Elsa	121,4	922	B - Mare Adriatico
<b>2</b>						
<b>d 501 B.R.-GE</b>	01/02/2007	LI-3	Grove Energy	172,4	922	B - Mare Adriatico
<b>3</b>						
<b>d 502 B.R.-GE</b>	01/02/2007	LI-3	Grove Energy	327,1	922	B - Mare Adriatico

**ISTANZE DI PERMESSO DI RICERCA IN MARE**

Responsabile dei procedimenti: [annamaria.depetrillo@sviluppoeconomico.gov.it](mailto:annamaria.depetrillo@sviluppoeconomico.gov.it)  
 Aggiornamento: 30 novembre 2007

ISTANZA	ARRIVO	BUIG	RICHIEDENTI	AREA	Fogli IIM	UBICAZIONE
<b>d 150 D.R.-CS</b>	01/03/2007	LI-4	Consul Service	63,13	919	D - Mare Ionio
<b>d 167 A.R.-CS</b>	01/04/2007	LI-5	Consul Service	526	924	A - Mare Adriatico
<b>d 503 B.R.-CS</b>	26/04/2007	LI-5	Consul Service	137,7	923	B - Mare Adriatico
<b>d 168 A.R.-PV</b>	06/08/2007	LI-9	Po Valley Operations PTY	526	924	A - Mare Adriatico
<b>d 504 B.R.-GE</b>	14/11/2007	LI-12	Grove Energy	631	923	B - Mare Adriatico

**ISTANZE DI CONCESSIONE DI COLTIVAZIONE IN TERRAFERMA**

Responsabile dei procedimenti: mirella.pernarella@sviluppoeconomico.gov.it  
 Aggiornamento: 30 novembre 2007

ISTANZA	ARRIVO	BUIG	RICHIEDENTI	AREA	Fogli IGM	UBICAZIONE	COMUNI	PERMESSO
<b>AGOSTA</b>	01/09/2003	XLVII-10	Eni	26,93	77 89	Ferrara	Comacchio, Ostellato	VALLI DI COMACCHIO
<b>ABBADESSE</b>	01/04/2005	XLIX-5	Grove Energy	14,75	77 89	Ravenna	Bagnacavallo	VALLI DI COMACCHIO
<b>CAPPARUCCIA</b>	01/05/2005	XLIX-6	Eni	59,55		Ascoli Piceno	Rapagnano, Fermo, Grottazzolina, Monte Giberto, Ponzano di Fermo, Monterubbiano, Petritoli	PONZANO DI FERMO - conc. MONTE URANO
<b>SILLARO</b>	01/05/2006	L-6	Northsun Italia	7,37		Bologna	Medicina	
<b>AGLAVIZZA</b>	01/06/2006	L-7	Jkx Italia	7,32		Chieti	Cupello, Monteodorisio	
<b>MEZZOCOLLE</b>	01/07/2006	L-8	Eni	144,9		Bologna Ferrara	Casalfiumanese, Castel San Pietro Terme, Imola, Dozza, Riolo Terme, Borgo Tossignano, Fontanelice	
<b>S. ALBERTO</b>	01/07/2006	L-8	Edison	19,51		Bologna	S. Pietro in Casale, Galliera, Malalbergo	
<b>CASCINA CASTELLO</b>	01/09/2006	L-10	Northsun Italia	14,49		Cremona Lodi Milano	Rivolta d'Adda, Agnadello, Truccazzano, Comazzo, Pandino	

**ISTANZE DI CONCESSIONE DI COLTIVAZIONE IN MARE**

Responsabile dei procedimenti: mirella.pernarella@sviluppoeconomico.gov.it  
 Aggiornamento: 30 novembre 2007

ISTANZA	ARRIVO	BUIG	RICHIEDENTI	AREA	Fogli IIM	UBICAZIONE	PERMESSO
<b>d 26 B.C.-AG</b>	15/02/1988	XXXII-3	Agip	58,48	922	B - Mare Adriatico	B.R137.AG
<b>d 23 A.C.-AG</b>	13/02/1995	XXXIX-3	Agip	58,32	924	A - Mare Adriatico	A.R80.AG
<b>d 1 G.C.-AG</b>	30/12/1996	XLI-1	Agip Edison	171,7	947	G - Canale di Sicilia	G.R8.AS
<b>d 35 A.C.-AG</b>	03/03/1997	XLI-4	Agip Stargas Italia Total Italiana	144,17	924	A - Mare Adriatico	A.R73.AX
<b>d 37 A.C.-AG</b>	01/02/2001	XLV-3	Eni	73,56	924	A - Mare Adriatico	A.R88.FR
<b>d 38 A.C.-AG</b>	01/02/2006	L-3	Eni	54,26		A - Mare Adriatico	
<b>d 39 A.C.-EA</b>	01/08/2006	L-9	Eni	103,6		A - Mare Adriatico	
<b>d 29 B.C.-AG</b>	01/09/2006	L-10	Eni	27,31		B - Mare Adriatico	
<b>d 6 F.C.-AG</b>	01/12/2006	LI-1	Eni	76,69		F - Mare Ionio	

**ISTANZE DI CONCESSIONE DI STOCCAGGIO IN TERRAFERMA**

 Responsabile dei procedimenti: roberto.rocchi@sviluppoeconomico.gov.it  
 Aggiornamento: 30 novembre 2007

ISTANZA	ARRIVO	BUIG	RICHIEDENTI	AREA	Fogli IGM	UBICAZIONE	COMUNI	PERMESSO
<b>RIVARA</b>	01/07/2002	XLVI-8	Independent Gas Management	1.17,14		Bologna Modena	San Felice sul Panaro, Finale Emilia, Mirandola, Camposanto, Medolla, Crevalcore.	
<b>CORNEGLIANO</b>	01/08/2002	XLVI-9	Ital Gas Storage	24,23		Lodi	Pieve Fissiraga, Corneigliano Laudense, Lodi Vecchio, Borgo San Giovanni, Massalengo, Lodi	
<b>COTIGNOLA</b>	01/08/2002	XLVI-9	Edison Stoccaggio	22,14		Ravenna	Faenza, Cotignola.	
<b>CUGNO LE MACINE</b>	01/08/2002	XLVI-9	Geogastock	48,16		Matera	Ferrandina, Salandra, Grottole.	
<b>SAN POTTIO</b>	01/08/2002	XLVI-9	Edison Stoccaggio	19,67		Ravenna	Lugo, Bagnacavallo, Cotignola.	
<b>SERRA PIZZUTA</b>	01/08/2002	XLVI-9	Geogastock	10,15		Matera	Pisticci.	
<b>SINARCA</b>	15/06/2006	L-7	Edison Gas Plus Italiana	20,43	154	Campobasso	Montenero di Bisaccia, Montecifone, Palata	
<b>1 BAGNOLO MELLA</b>	14/09/2007	LI-10	Gaz de France International	19,28	47	Brescia	Bagnolo Mella, Capriano del Colle, Dello, Offlaga	
<b>4 SAN BENEDETTO</b>	14/09/2007	LI-10	Gas Plus Storage	15,07	133	Ascoli Piceno	San Benedetto del Tronto, Monteprandone	
<b>4 SAN BENEDETTO</b>	14/09/2007	LI-10	Accea Gaz de France International	15,07	133	Ascoli Piceno	San Benedetto del Tronto, Monteprandone	
<b>1 BAGNOLO MELLA</b>	17/09/2007	LI-10	2B Energia Enova Geogastock	19,28	47	Brescia	Bagnolo Mella, Capriano del Colle, Dello, Offlaga	
<b>1 BAGNOLO MELLA</b>	17/09/2007	LI-10	Northsun Italia	24,07	47	Brescia	Bagnolo Mella, Capriano del Colle, Dello, Offlaga	
<b>1 BAGNOLO MELLA</b>	17/09/2007	LI-10	Edison Stoccaggio	24,07	47	Brescia	Bagnolo Mella, Capriano del Colle, Dello, Offlaga	



**ISTANZE DI CONCESSIONE DI STOCCAGGIO IN TERRAFERMA**

Responsabile dei procedimenti: roberto.rocchi@sviluppoeconomico.gov.it  
 Aggiornamento: 30 novembre 2007

ISTANZA	ARRIVO	BUIG	RICHIEDENTI	AREA	Fogli IGM	UBICAZIONE	COMUNI	PERMESSO
<b>1</b>	17/09/2007	LI-10	Sorgenia	19,28	47	Brescia	Bagnolo Mella, Capriano del Colle, Dello, Offlaga	
<b>1</b>	17/09/2007	LI-10	Hera Verbundentz Gaz AG	19,28	47	Brescia	Bagnolo Mella, Capriano del Colle, Dello, Offlaga	
<b>2</b>	17/09/2007	LI-10	Enel Trade	43,61	61	Cremona	Cappella de' Picenardi, Torre dei Picenardi, Drizzona, Piadena, Voltido, Ca' d'Andrea, Derovere, Cingia de' Botti	
<b>3</b>	17/09/2007	LI-10	Sorgenia	24,09	46	Cremona	Offanengo, Romanengo, Casaletto di Sopra, Ticengo, Soncino, Salvirola, Izano	
<b>3</b>	17/09/2007	LI-10	Edison Stoccaggio Retragas	40,96	46	Cremona	Offanengo, Romanengo, Casaletto di Sopra, Ticengo, Soncino, Salvirola, Izano	
<b>3</b>	17/09/2007	LI-10	Enel Trade	24,09	46	Cremona	Offanengo, Romanengo, Casaletto di Sopra, Ticengo, Soncino, Salvirola, Izano	
<b>4</b>	17/09/2007	LI-10	Gas Natural SDG	15,07	133	Ascoli Piceno	San Benedetto del Tronto, Monteprandone	
<b>4</b>	17/09/2007	LI-10	Sorgenia	15,07	133	Ascoli Piceno	San Benedetto del Tronto, Monteprandone	

**ISTANZE DI CONCESSIONE DI STOCCAGGIO IN TERRAFERMA**

Responsabile dei procedimenti: roberto.rocchi@sviluppoeconomico.gov.it  
 Aggiornamento: 30 novembre 2007

ISTANZA	ARRIVO	BUIG	RICHIEDENTI	AREA	Fogli IGM	UBICAZIONE	COMUNI	PERMESSO
<b>2</b>	17/09/2007	LI-10	Blugas Infrastrutture	58,19	61	Cremona	Cappella de' Picenardi, Torre dei Picenardi, Drizzona, Canneto sull'Oglio, Piadena, San Giovanni in Croce, Solarolo Rainerio, Voltido, Ca' d'Andrea, Derovere, Cingia de' Botti	
<b>POGGIOFIORITO</b>	26/10/2007	LI-11	Gas Plus Italiana	10,18	147	Chieti	Casacanditella, Fara Filiorum Petri, Filetto, San Martino sulla Marrucina, Vacri	

**ELENCO DEI TITOLI VIGENTI**

L'elenco dei titoli vigenti è consultabile anche on-line sul sito web dell'UNMIG all'indirizzo:  
**<http://unmig.sviluppoeconomico.gov.it>**

**INDICE DEI TITOLI MINERARI**

Aggiornamento: 30/novembre/2007

**PERMESSI DI RICERCA DI IDROCARBURI**

DENOMINAZIONE	CODICE
<b>A</b>	
A.R 87.AG	625
AGUGLIANO	535
A.R 78.RC	549
ALIANO	492
A.R 81.FR	570
A.R 91.EA	638
A.R 92.EA	639
A.R 93.EA	640
A.R 95.EA	641
A.R 96.AG	645
A.R 80.AG	566
A.R 97.AG	647
<b>B</b>	
BUCCHIANICO	422
BORSANO	530
B.R268.RG	671
BARDONE	546
BASTIGLIA	503
B.R266.AG	663
B.R263.ET	659
B.R260.AG	648
B.R269.GC	673
<b>C</b>	
CENTO	505
CIVITA	496
CROCETTA	507
CODOGNO	517
COLLE GRANATA	528
C.R148.VG	676
CERASA	536
CIVITAQUANA	547
CORANA	548
CASCINA S. PIETRO	514
C.R147.NP	669
C.R146.NP	668
CARISIO	543
CASALNOCETO	382
<b>E</b>	
E.R51.NP	670
<b>F</b>	
F.R39.NP	680
FIUME ANIENE	481
F.R38.AG	665
FINALE EMILIA	518
F.R40.NP	681
FIUME ARNONE	523
FOSSO VALDIENNA	437
FIUME TARO	533
FROSINONE	445
<b>G</b>	
G.R19.NP	675
GUARDIA VOMANO	537
G.R15.PU	667
G.R16.PU	666
G.R 14.AG	656
G.R18.NP	674
G.R 13.AG	657
G.R20.NP	677
G.R21.NP	678
G.R22.NP	679
G.R17.NP	672
<b>L</b>	
LAGO DEL SALTO	482
LONGASTRINO	540
<b>M</b>	
MASSA LOMBARDA	534
MUTIGNANO	501

MONTE ARAZZECCA	508
MALNATE	529
MONTE LA ROSSA	365
MONTE PALLANO	531
MONTALBANO	539
MONTEMARCIANO	541
MONTECHIARO	446
MASSERIA GAUDELLA	542
<b>N</b>	
NIBBIA	538
NOVARA	459
<b>O</b>	
ORTONA	524
<b>P</b>	
POSTA NUOVA	545
<b>S</b>	
SULMONA	682
SAN VINCENZO	510
SORA	484
SAN MARCO	525
SETTECERRI	454
SERRA S. BERNARDO	410
SAVIO	532
<b>T</b>	
TORRENTE NURE	512
TORRENTE LA VELLA	544
TEANA	485
TRINO	527
TEMPA MOLIANO	438
<b>V</b>	
VIGEVANO	460
VERCELLI	526

**CONCESSIONI DI COLTIVAZIONE DI IDROCARBURI**

DENOMINAZIONE	CODICE
<b>A</b>	
A.C26.EA	1013
A.C14.AS	989
A.C 2.AS	958
A.C15.AX	990
ALFONSINE	922
A.C22.EA	1009
A.C 4.AS	960
A.C 5.AV	964
A.C 7.AS	965
A.C24.EA	1011
A.C 1.AG	956
A.C25.EA	1012
A.C 3.AS	959
A.C27.EA	1014
A.C28.EA	1015
A.C29.EA	1016
A.C30.EA	1017
A.C31.EA	1018
A.C32.AG	1019
A.C16.AG	995
A.C33.AG	1021
A.C34.AG	1022
A.C 8.ME	970
A.C 6.AS	967
A.C 9.AG	978
A.C13.AS	985
A.C12.AG	984
A.C17.AG	1000
A.C11.AG	981
A.C19.PI	1004
A.C20.AG	1005
A.C21.AG	1006
A.C10.AG	980
A.C23.EA	1010
A.C18.AG	1001

<b>B</b>	
BARIGAZZO	704
B.C15.AV	993
B.C20.AS	1002
B.C 7.LF	968
B.C 8.LF	971
B.C17.TO	996
B.C18.RI	997
B.C 9.AS	973
B.C22.AG	1020
B.C 3.AS	961
B.C 2.LF	957
BOMBIANA	884
B.C10.AS	977
B.C14.AS	987
B.C 1.LF	954
B.C21.AG	1007
B.C11.AS	979
B.C 4.AS	962
B.C 5.AS	966
B.C13.AS	986
BAGNOLO MELLA	905
B.C12.AS	988
<b>C</b>	
CANDELA	789
CALCIANO	816
CUGNO LE MACINE	801
COLLE DI LAURO	790
CAPO COLONNE	809
CASTEL DI LAMA	820
CASA BALLEANI	731
CA' BELLAVISTA	712
C.C 3.AG	975
CASTEGGIO	889
CASA MAGGI	871
C.C 6.EO	991
CAVIAGA	890
CIGNONE	891
CORTEMAGGIORE	892
CERVIA MARE	952
C.C 1.AG	955
CANONICA	910
C.C 2.AS	974
COLABELLA	830
<b>D</b>	
D.C 1.AG	963
D.C 2.AG	972
DOSSO DEGLI ANGELI	902
D.C 4.AG	983
D.C 3.AG	976
<b>F</b>	
FILETTO	788
F.C 1.AG	998
FASCIA CERVIA MARE	953
FIUME TENNA	800
F.C 2.AG	1003
FIUME TRESTE	810
FORNOVO DI TARO	881
FONTE S. DAMIANO	848
<b>G</b>	
GARAGUSO	783
GAGGIANO	904
GRECCHIA	703
GAGGIOLA	713
GORGOGNONE	928
<b>I</b>	
IL SALICE	846
<b>L</b>	
LUCERA	885
<b>M</b>	
MOLINAZZO	718
MASSERIA PETRILLI	868
MELANICO	821
MACERATA	829
MASSERIA MONACO	836

MONTE VRECCIARO	838
MONTIGNANO	839
MONTE CANTIERE	845
MASSERIA GROTTAVECCHIA	849
MACCHIA DI PIERNO	852
MASSERIA VERTICCHIO	819
MONTE URANO	867
MASSIGNANO	877
MONTE VERDESE	870
MASSERIA VIORANO	874
MONTEGRANARO	875
MONTEARDONE	878
MAFALDA	828
MANARA	886
MIRANDOLA	915
MIGLIANICO	930
MISANO ADRIATICO	858
MASSERIA ACQUASALSA	798
MANCHE DI CIMALIA	779
MASSERIA SPAVENTO	818
MONTE MORRONE	808
MONTE CASTELLANO	795
<b>N</b>	
NOVA SIRI SCALO	751
<b>O</b>	
ORSINO	834
OVANENGO	908
<b>P</b>	
PORTO CIVITANOVA	853
POLICORO	859
POZZA	711
POMPOSA	888
PONTETIDONE	894
PESSANO	911
PORTO CORSINI TERRA	916
PIETRAMALA	926
PORTO CORSINI MARE	1008
POGGIO CASTIONE	749
PECORARO	843
PIGAZZANO	837
<b>Q</b>	
QUARTO	931
<b>R</b>	
RIVALTA	919
RAPAGNANO	730
RAVENNA TERRA	917
RECOVATO	918
RECOLETA	927
<b>S</b>	
SETTALA	913
SAN POTITO	920
S. MARCO DEI CAVOTI	812
SALSOMAGGIORE I	726
S. MARIA IMBARO	817
SPILAMBERTO	914
S. BENEDETTO DEL TRONTO	826
SAN GERVASIO	906
SORESINA	897
SANTERNO	924
SCANZANO	865
SALSOMAGGIORE II	725
SAN BASILE	854
S. TEODORO	857
STRANGOLAGALLI	785
S. MARIA NUOVA	842
SAN MARCO	862
S. MAURO	864
SETTEFINESTRE	841
SEDIA D'ORLANDO	762
S. ANDREA	869
SALGASTRI	707
SERRA PIZZUTA	802
<b>T</b>	
TRESIGALLO	921
TRIGNANO	709
TORRENTE MENOCCHIA	796
TERTIVERI	804
TORRENTE CIGNO	856

TEMPA ROSSA	823
TORRENTE VULGANO	805
TORRENTE CELONE	861
TOMBOLO	850
<b>V</b>	
VETTA	706
VESCOVATO	899
VAL D'AGRI	932
VILLAFORTUNA-TRECATE	900
VALLE DEL ROVELLO	876

#### CONCESSIONI DI STOCCAGGIO DI IDROCARBURI

DENOMINAZIONE	CODICE
<b>A</b>	
ALFONSINE STOCCAGGIO	2922
<b>B</b>	
BRUGHERIO STOCCAGGIO	2903
BORDOLANO STOCCAGGIO	2923
<b>C</b>	
CORTEMAGGIORE STOCCAGGIO	2892
CELLINO STOCCAGGIO	2794
COLLALTO STOCCAGGIO	2814
<b>F</b>	
FIUME TRESTE STOCCAGGIO	2810
<b>M</b>	
MINERBIO STOCCAGGIO	2907
<b>R</b>	
RIPALTA STOCCAGGIO	2896
<b>S</b>	
SERGNANO STOCCAGGIO	2912
SABBIONCELLO STOCCAGGIO	2921
SETTALA STOCCAGGIO	2813

#### PERMESSI DI RICERCA DI RISORSE GEOTERMICHE

DENOMINAZIONE	CODICE
<b>C</b>	
CAPALLE	33
<b>L</b>	
LA FABBRICA	30
<b>M</b>	
MONTECASTELLI	32
MEZZANA	34
MACCHIA AL TORO	31

#### CONCESSIONI DI COLTIVAZIONE DI RISORSE GEOTERMICHE

DENOMINAZIONE	CODICE
<b>B</b>	
BAGNORE	5
BORGO PANTANO	24
<b>C</b>	
CESANO	27
CANNETO	21
CHIUSDINO	28
<b>F</b>	
FERRARA	15
<b>L</b>	

LUSTIGNANO	23
LARDERELLO	22
<b>M</b>	
MARTA	25
<b>P</b>	
PIANCASTAGNAIO	11
<b>R</b>	
RIO SECCO	12
<b>T</b>	
TORRE ALFINA	20
TRAVALE	26
<b>V</b>	
VALENTANO	19
VICENZA	17

**ELENCO DEI PERMESSI DI RICERCA ACCORDATI NELLA TERRAFERMA - Aggiornamento 30/novembre/2007**

**PERMESSI DI RICERCA ACCORDATI NELLA TERRAFERMA**

Leggi 11 gennaio 1957, n. 6, 21 luglio 1967, n. 613 e successive modificazioni, 9 gennaio 1991, n. 9 e Decreto Legislativo 25 novembre 1996, n. 625

Nella terraferma sono vigenti n. 54 PERMESSI DI RICERCA per complessivi 18755,82 Km<sup>2</sup>

Regione	Numero permessi	Superficie (Km <sup>2</sup> )
ABRUZZO	10	3.239,02
BASILICATA	9	1.209,54
CAMPANIA	0	73,97
EMILIA ROMAGNA	12	4.440,46
LAZIO	5	3.151,35
LOMBARDIA	6	2.270,82
MARCHE	3	786,83
MOLISE	1	163,72
PIEMONTE	7	3.265,26
PUGLIA	1	154,55
VENETO	0	0,30

Nota:

Nel caso di titoli afferenti a due o più regioni frinime, a ciascuna di tali regioni viene attribuita la parte di area del titolo minerario ad essa afferente e l'unità mineraria viene attribuita alla regione cui compete la parte maggiore dell'area del titolo medesimo

**ELENCO DEI PERMESSI DI RICERCA ACCORDATI NELLA TERRAFERMA - Aggiornamento 30/novembre/2007**
**365**

CODICE E DENOMINAZIONE DEL PERMESSO	TITOLARI DEL PERMESSO e relative quote di partecipazione (%)	PROVVEDIMENTI CONCERNENTI IL PERMESSO		PERIODO DI VIGENZA	SCADENZA	AREA (Kmq)	UBICAZIONE DEL PERMESSO
		Data	Natura del provvedimento				
<b>MONTE LA ROSSA</b> Nota: Sospeso.	EDISON (50) (r.u.) ENI (40) SHELL ITALIA E P (10)	28/1/1992	Natura del provvedimento	28/1/1992	28/01/2003	208,97	BASILICATA (135) Potenza CAMPANIA (73,97) Salerno
		4/8/1993	Conferimento	23/4/1992	XXXVI - 5		
		2/9/1993	Cambio intestazione quota	23/4/1992	XXXVII - 10		
		2/9/1993	Trasferimento quota e nomina r.u.	1/8/1992	XXXVII - 10		
		27/12/1994	Cambio intestazione quota	4/11/1992	XXXVIII - 10		
		2/4/1996	Trasferimento quota	16/11/1994	XXXIX - 1		
		2/4/1996	Trasferimento quota	8/1/1996	XL - 5		
		2/4/1996	1ª proroga e riduzione	28/1/1996	XL - 5		
		13/2/1998	Cambio intestazione quota	1/1/1998	XLII - 3		
		23/11/1998	Cambio intestazione quota	29/6/1998	XLII - 12		
		8/3/1999	2ª proroga e riduzione	28/1/1999	XLIII - 4		
		15/9/1999	Cambio intestazione quota	1/7/1999	XLIII - 10		
		24/6/2002	Prolungamento vigenza	24/6/2002	XLVI - 7		
		20/3/2003	Sospensione decorso temporale	18/11/2002	XLVII - 4		
		5/6/2003	Cambio intestazione quota	1/5/2003	XLVII - 7		
12/2/2004	Intestazione quota	1/12/2003	XLVIII - 3				
28/9/2004	Sospensione decorso temporale	18/11/2002	XLVIII - 10				

**382**

CODICE E DENOMINAZIONE DEL PERMESSO	TITOLARI DEL PERMESSO e relative quote di partecipazione (%)	PROVVEDIMENTI CONCERNENTI IL PERMESSO		PERIODO DI VIGENZA	SCADENZA	AREA (Kmq)	UBICAZIONE DEL PERMESSO
		Data	Natura del provvedimento				
<b>CASALNOCETO</b> Nota: Presentata istanza di proroga e riduzione pubblicata nel B.U.I.G. Anno XLIV - N. 8. Sospeso	BG GAS INTERNATIONAL BV FILIALE ITALIANA (75) (r.u.) GAS PLUS ITALIANA (25)	11/7/1994	Conferimento	11/7/1994	11/07/2000	500	LOMBARDIA (261) Pavia PIEMONTE (239) Alessandria
		18/5/1995	Trasferimento quota e nomina r.u.	22/2/1995	XXXVIII - 8		
		9/5/1996	Cambio intestazione quota	1/1/1996	XXXIX - 6		
		9/5/1996	Cambio intestazione quota	1/3/1996	XL - 6		
		3/10/1996	Trasferimento quota	26/7/1996	XL - 11		
		31/10/1996	Trasferimento quota	3/10/1996	XL - 11		
		22/10/1997	Cambio intestazione quota	17/2/1997	XLI - 11		
		15/9/1999	Assunzione quota	30/6/1999	XLIII - 10		
		20/3/2000	Cambio intestazione quota	1/1/2000	XLIV - 4		
		30/3/2000	Cambio intestazione quota	6/7/1999	XLIV - 4		
		24/4/2001	Cambio intestazione quote	1/10/2000	XLV - 5		
		18/9/2001	Trasferimento quota	29/6/2001	XLV - 10		
		12/10/2001	Trasferimento quota e nomina r.u.	26/6/2000	XLV - 11		
		12/10/2001	Trasferimento quota	29/6/2001	XLV - 11		
		25/3/2002	Trasferimento quota	3/8/2001	XLV - 11		
		25/3/2002	Trasferimento quota	27/9/2001	XLVI - 4		
		14/6/2002	Sospensione decorrenza vigenza	2/1/2002	XLVI - 4		
12/2/2004	Cambio intestazione quota	11/7/2000	XLVI - 7				
20/7/2004	Cambio intestazione quota	1/1/2004	XLVIII - 3				
30/6/2005	Cambio intestazione quota	18/5/2004	XLVIII - 8				
		1/12/2004	XLIX - 7				







**ELENCO DEI PERMESSI DI RICERCA ACCORDATI NELLA TERRAFERMA - Aggiornamento 30/novembre/2007**

CODICE E DENOMINAZIONE DEL PERMESSO	TITOLARI DEL PERMESSO e relative quote di partecipazione (%)	PROVVEDIMENTI CONCERNENTI IL PERMESSO		PERIODO DI VIGENZA	SCADENZA	AREA (Kmq)	UBICAZIONE DEL PERMESSO
		Data	Natura del provvedimento				
<b>459</b> <b>NOVARA</b> Nota: Sospeso.	ENI (100) (r.u.)	30/1/1998	Natura del provvedimento	1° periodo	07/09/2004	333,55	PIEMONTE (172,01) Novara LOMBARDIA (161,54) Pavia Milano
		2/4/1999	Attribuzione	1/1/1997			
		20/9/2000	Sospensione decorrenza vigenza	1/12/1998			
		18/10/2001	Determinazione scadenza vigenza	6/8/2000			
		27/10/2004	Riduzione	18/10/2001			
		21/4/2005	Sospensione decorso temporale	14/7/2004			
		21/4/2005	Determinazione scadenza vigenza	31/1/2005			
			Sospensione decorso temporale	1/2/2005			
				XLII - 2			
				XLIII - 5			
				XLIV - 10			
				XLV - 11			
				XLVII - 11			
				XLIX - 5			
				XLIX - 5			
<b>460</b>							
<b>VIGEVANO</b> Nota: Sospeso.	TITOLARI DEL PERMESSO e relative quote di partecipazione (%)		PROVVEDIMENTI CONCERNENTI IL PERMESSO	PERIODO DI VIGENZA	SCADENZA	AREA (Kmq)	UBICAZIONE DEL PERMESSO
	ENI (45) (r.u.)	30/1/1998	Natura del provvedimento	1° periodo	01/06/2006	392,45	LOMBARDIA (371,45) Pavia Milano
	BG GAS INTERNATIONAL BV FILIALE ITALIANA (40)	17/3/2000	Attribuzione	1/1/1997			
	EDISON (15)	17/10/2000	Riduzione	17/3/2000			
		29/11/2000	Sospensione decorrenza vigenza	17/12/1999			
		18/5/2001	Trasferimento quota	6/9/2000			
		25/3/2002	Trasferimento quota	19/1/2001			
		25/3/2002	Trasferimento quota	27/9/2001			
		30/7/2002	Trasferimento quota	2/1/2002			
			Determinazione data scadenza sospensione vigenza	30/7/2002			
		30/7/2002	Determinazione scadenza vigenza	30/7/2002			
		20/3/2003	Sospensione decorso temporale	26/9/2003			
		25/6/2003	Determinazione scadenza vigenza	9/4/2003			
		12/2/2004	Intestazione quota	1/12/2003			
		12/10/2004	Sospensione decorso temporale	19/1/2004			
		30/6/2005	Cambio intestazione quota	1/12/2004			
				XLVI - 8			
				XLVII - 4			
				XLVII - 7			
				XLVIII - 3			
				XLVIII - 11			
				XLIX - 7			
<b>481</b>							
<b>FIUME ANIENE</b>	TITOLARI DEL PERMESSO e relative quote di partecipazione (%)		PROVVEDIMENTI CONCERNENTI IL PERMESSO	PERIODO DI VIGENZA	SCADENZA	AREA (Kmq)	UBICAZIONE DEL PERMESSO
	LUMAX OIL (100) (r.u.)	21/9/1998	Natura del provvedimento	1° periodo	05/01/2008	911,02	LAZIO (735,27) Roma Frosinone ABRUZZO (175,75) L'Aquila
		11/2/1999	Conferimento	21/9/1998			
		20/3/2000	Assunzione quote e nomina r.u.	21/9/1998			
		29/5/2000	Cambio intestazione quota	1/1/2000			
			Approvazione programma lavoro unitario	29/5/2000			
		20/4/2001	Cambio intestazione quota	1/10/2000			
		27/1/2003	Trasferimento quota	26/6/2002			
		8/10/2003	Sospensione decorso temporale	29/5/2003			
		4/10/2006	Determinazione scadenza vigenza	10/9/2006			
				L - 11			

**ELENCO DEI PERMESSI DI RICERCA ACCORDATI NELLA TERRAFERMA - Aggiornamento 30/novembre/2007**

CODICE E DENOMINAZIONE DEL PERMESSO	TITOLARI DEL PERMESSO e relative quote di partecipazione (%)	PROVVEDIMENTI CONCERNENTI IL PERMESSO		PERIODO DI VIGENZA	SCADENZA	AREA (Kmq)	UBICAZIONE DEL PERMESSO
		Data	Natura del provvedimento				
<b>LAGO DEL SALTO</b>	LUMAX OIL (100) (r.u.)	21/9/1998	Natura del provvedimento	Decorrenza	1° periodo	918,06	LAZIO (614,26) Roma Rieti L'Aquila
		10/2/1999	Conferimento	21/9/1998			
		20/3/2000	Assunzione quote e nomina r.u.	21/9/1998			
		29/5/2000	Cambio intestazione quota	1/1/2000			
			Approvazione programma lavoro unitario	29/5/2000			
		20/4/2001	Cambio intestazione quota	1/10/2000			
		27/1/2003	Trasferimento quota	26/6/2002			
		8/10/2003	Sospensione decorso temporale	29/5/2003			
		4/10/2006	Determinazione scadenza vigenza	10/9/2006			
				L - 11			
				XLII - 10			
		XLIII - 3					
		XLIV - 4					
		XLV - 6					
		XLV - 5					
		XLVII - 2					
		XLVII - 11					
		L - 11					

CODICE E DENOMINAZIONE DEL PERMESSO	TITOLARI DEL PERMESSO e relative quote di partecipazione (%)	PROVVEDIMENTI CONCERNENTI IL PERMESSO		PERIODO DI VIGENZA	SCADENZA	AREA (Kmq)	UBICAZIONE DEL PERMESSO
		Data	Natura del provvedimento				
<b>SORA</b>	LUMAX OIL (100) (r.u.)	21/9/1998	Natura del provvedimento	Decorrenza	1° periodo	895,5	LAZIO (584,95) Frosinone ABRUZZO (310,55) L'Aquila
		10/2/1999	Conferimento	21/9/1998			
		20/3/2000	Assunzione quote e nomina r.u.	21/2/1998			
		29/5/2000	Cambio intestazione quota	1/1/2000			
			Approvazione programma lavoro unitario	29/5/2000			
		20/4/2001	Cambio intestazione quota	1/10/2000			
		27/1/2003	Trasferimento quota	26/6/2002			
		8/10/2003	Sospensione decorso temporale	29/5/2003			
		4/10/2006	Determinazione scadenza vigenza	10/9/2006			
				L - 11			
				XLII - 10			
		XLIII - 3					
		XLIV - 4					
		XLV - 6					
		XLV - 5					
		XLVII - 2					
		XLVII - 11					
		L - 11					

CODICE E DENOMINAZIONE DEL PERMESSO	TITOLARI DEL PERMESSO e relative quote di partecipazione (%)	PROVVEDIMENTI CONCERNENTI IL PERMESSO		PERIODO DI VIGENZA	SCADENZA	AREA (Kmq)	UBICAZIONE DEL PERMESSO
		Data	Natura del provvedimento				
<b>TEANA</b> Nota: Sospeso.	TOTAL ITALIA (80) (r.u.) ENI (20)	23/9/1998	Natura del provvedimento	Decorrenza	1° periodo	231,04	BASILICATA (231,04) Potenza
		4/12/1998	Conferimento	23/9/1998			
		10/3/1999	Rettifica	23/9/1998			
		18/11/1999	Cambio intestazione quota	30/6/1999			
		19/10/2000	Trasferimento quota	6/10/2000			
		5/4/2002	Assunzione quota	29/11/2001			
		16/4/2003	Trasferimento quota	3/12/2002			
		16/7/2003	Trasferimento quota e nomina r.u.	26/5/2003			
		8/10/2004	Cambio intestazione quota	19/7/2004			
			Sospensione decorso temporale	XLVIII - 11			
				XLII - 10			
		XLIII - 1					
		XLIII - 4					
		XLIII - 12					
		XLIV - 11					
		XLV - 12					
		XLVI - 5					
		XLVII - 8					
		XLVIII - 11					

**ELENCO DEI PERMESSI DI RICERCA ACCORDATI NELLA TERRAFERMA - Aggiornamento 30/novembre/2007**

CODICE E DENOMINAZIONE DEL PERMESSO	TITOLARI DEL PERMESSO e relative quote di partecipazione (%)	PROVVEDIMENTI CONCERNENTI IL PERMESSO		PERIODO DI VIGENZA	SCADENZA	AREA (Km <sup>q</sup> )	UBICAZIONE DEL PERMESSO		
		Data	Natura del provvedimento						
<b>492</b> <b>ALIANO</b> Nota: Sospeso.	TOTAL ITALIA (60) (r.u.) ENI (40)	6/11/1998	Natura del provvedimento	Decorrenza	1° periodo	06/11/2004	154,56	BASILICATA (154,56) Potenza Matera	
		3/8/1999	Conferimento	6/11/1998					XLII - 12
		20/3/2000	Trasferimento quota	7/4/1999					XLIII - 9
		20/3/2000	Rettifica	6/11/1998					XLIV - 4
		11/10/2000	Cambio intestazione quota	1/1/2000					XLIV - 4
		29/11/2000	Nomina r.u.	15/9/2000					XLIV - 10
		20/4/2001	Cambio intestazione quota	3/3/2000					XLIV - 12
		20/5/2001	Cambio intestazione quota	1/10/2000					XLV - 5
		26/3/2003	Assunzione quota	6/2/2001					XLV - 6
		16/7/2003	Assunzione quota	27/2/2003					XLVII - 4
		8/10/2004	Cambio intestazione quota	26/5/2003					XLVII - 8
	Sospensione decorso temporale	19/7/2004	XLVIII - 11						

CODICE E DENOMINAZIONE DEL PERMESSO	TITOLARI DEL PERMESSO e relative quote di partecipazione (%)	PROVVEDIMENTI CONCERNENTI IL PERMESSO		PERIODO DI VIGENZA	SCADENZA	AREA (Km <sup>q</sup> )	UBICAZIONE DEL PERMESSO		
		Data	Natura del provvedimento						
<b>496</b> <b>CIVITA</b> Nota: Presentata istanza di concessione di coltivazione AGLAVIZZA pubblicata nel B.U.I.G. Anno L - N. 7.	JKX ITALIA (100) (r.u.)	22/4/1999	Conferimento	Decorrenza	1° proroga	22/04/2008	276,57	ABRUZZO (271,73) Chieti MOLISE (4,84) Campobasso	
		21/3/2002	Trasferimento quota e nomina r.u.	22/4/1999					XLIII - 5
		20/11/2007	1° proroga	11/1/2002					XLVI - 4
		20/11/2007	Assunzione quota	22/4/2005					LI - 12
				27/7/2007	LI - 12				

CODICE E DENOMINAZIONE DEL PERMESSO	TITOLARI DEL PERMESSO e relative quote di partecipazione (%)	PROVVEDIMENTI CONCERNENTI IL PERMESSO		PERIODO DI VIGENZA	SCADENZA	AREA (Km <sup>q</sup> )	UBICAZIONE DEL PERMESSO		
		Data	Natura del provvedimento						
<b>501</b> <b>MUTIGNANO</b>	ENI (50) (r.u.) GAS PLUS ITALIANA (50)	9/6/2000	Conferimento	Decorrenza	1° proroga	09/06/2009	98,99	ABRUZZO (98,99) Teramo Pescara	
		20/4/2001	Cambio intestazione quota	9/6/2000					XLIV - 7
		18/9/2001	Trasferimento quota	1/10/2000					XLV - 5
		12/1/2004	Nomina r.u.	29/6/2001					XLV - 10
		12/2/2004	Cambio intestazione quota	25/6/2003					XLVIII - 2
		20/7/2004	Cambio intestazione quota	1/1/2004					XLVIII - 3
		20/11/2007	1° proroga	18/5/2004					XLVIII - 8
				9/6/2006					LI - 12

CODICE E DENOMINAZIONE DEL PERMESSO	TITOLARI DEL PERMESSO e relative quote di partecipazione (%)	PROVVEDIMENTI CONCERNENTI IL PERMESSO		PERIODO DI VIGENZA	SCADENZA	AREA (Km <sup>q</sup> )	UBICAZIONE DEL PERMESSO		
		Data	Natura del provvedimento						
<b>503</b> <b>BASTIGLIA</b> Nota: Presentata istanza di proroga e di riduzione dell'area pubblicata nel B.U.I.G. Anno LI - N. 1, rettificata con istanza pubblicata nel B.U.I.G. Anno LI - N.3.	ASCENT RESOURCES ITALIA (100) (r.u.)	19/2/2001	Conferimento	Decorrenza	1° periodo	19/02/2007	643,12	EMILIA ROMAGNA (643,12) Reggio Emilia Modena Bologna	
		10/9/2001	Trasferimento quota	19/2/2001					XLV - 3
		18/6/2002	Trasferimento quota	6/7/2001					XLV - 10
		20/1/2005	Approvazione programma lavoro unitario	23/4/2002					XLVI - 7
				20/1/2005					XLIX - 2
				22/12/2004					XLIX - 4
		2/8/2005	XLIX - 12						



**ELENCO DEI PERMESSI DI RICERCA ACCORDATI NELLA TERRAFERMA - Aggiornamento 30/novembre/2007**

<b>514</b>	<b>CASCINA S. PIETRO</b> Nota: Presentata istanza di proroga e di riduzione dell'area concessione di coltivazione CASCINA CASTELLO pubblicata nel B.U.I.G. Anno L - N. 10.	TITOLARI DEL PERMESSO e relative quote di partecipazione (%) NORTHSUN ITALIA (100) (r.u.)	Data 20/2/2001 31/10/2007	PROVVEDIMENTI CONCERNENTI IL PERMESSO Natura del provvedimento Conferimento 1ª proroga	BUIG XLV - 3 LI - 11	PERIODO DI VIGENZA 1ª proroga 20/02/2010	SCADENZA 20/02/2010	AREA (Kmq) 152,22	UBICAZIONE DEL PERMESSO LOMBARDIA (152,22) Milano Lodi Cremona Bergamo
<b>517</b>	<b>CODOGNO</b> Nota: Presentata istanza di proroga e di riduzione dell'area pubblicata nel B.U.I.G. Anno LI - N. 2.	TITOLARI DEL PERMESSO e relative quote di partecipazione (%) EDISON (55) (r.u.) SVILUPPO RISORSE NATURALI (25) COMPAGNIA GENERALE IDROCARBURI (20)	Data 20/2/2001 25/3/2002 25/3/2002 28/11/2003 12/2/2004 10/1/2007	PROVVEDIMENTI CONCERNENTI IL PERMESSO Natura del provvedimento Conferimento Trasferimento quota Trasferimento quota Assunzione quote Cambio intestazione Trasferimenti quote	BUIG XLV - 3 XLVI - 4 XLVI - 4 XLVII - 12 XLVIII - 3 LI - 2	PERIODO DI VIGENZA 1º periodo 20/02/2007	SCADENZA 20/02/2007	AREA (Kmq) 624,09	UBICAZIONE DEL PERMESSO EMILIA ROMAGNA (160,6) Piacenza LOMBARDIA (463,49) Pavia Lodi Cremona
<b>518</b>	<b>FINALE EMILIA</b> Nota: Sospeso.	TITOLARI DEL PERMESSO e relative quote di partecipazione (%) FOREST - CMI (100) (r.u.)	Data 20/2/2001 18/6/2002 16/3/2007	PROVVEDIMENTI CONCERNENTI IL PERMESSO Natura del provvedimento Conferimento Trasferimento Sospensione decorso temporale	BUIG XLV - 3 XLVI - 7 LI - 4	PERIODO DI VIGENZA 1º periodo 20/02/2007	SCADENZA 20/02/2007	AREA (Kmq) 744,55	UBICAZIONE DEL PERMESSO EMILIA ROMAGNA (744,25) Modena Ferrara Bologna VENETO (0,3) Rovigo
<b>523</b>	<b>FIUME ARNONE</b>	TITOLARI DEL PERMESSO e relative quote di partecipazione (%) ASCENT RESOURCES ITALIA (40) (r.u.) JKX ITALIA (30) ITALMIN EXPLORATION (30)	Data 10/7/2002 28/10/2004 30/3/2007	PROVVEDIMENTI CONCERNENTI IL PERMESSO Natura del provvedimento Conferimento Trasferimento quota e nomina r.u. Trasferimento quota e nomina r.u.	BUIG XLVI - 8 XLVII - 11 LI - 4	PERIODO DI VIGENZA 1º periodo 10/07/2008	SCADENZA 10/07/2008	AREA (Kmq) 358,22	UBICAZIONE DEL PERMESSO LAZIO (358,22) Roma
<b>524</b>	<b>ORTONA</b>	TITOLARI DEL PERMESSO e relative quote di partecipazione (%) ENI (100) (r.u.)	Data 10/7/2002	PROVVEDIMENTI CONCERNENTI IL PERMESSO Natura del provvedimento Conferimento	BUIG XLVI - 8	PERIODO DI VIGENZA 1º periodo 10/07/2008	SCADENZA 10/07/2008	AREA (Kmq) 140,2	UBICAZIONE DEL PERMESSO ABRUZZO (140,2) Chieti

**ELENCO DEI PERMESSI DI RICERCA ACCORDATI NELLA TERRAFERMA - Aggiornamento 30/novembre/2007**

<b>525</b>	<b>CODICE E DENOMINAZIONE DEL PERMESSO</b> <b>SAN MARCO</b> Nota: Presentata istanza di concessione di coltivazione ABBADESSE pubblicata nel B.U.I.G. Anno XLIX - N. 5.	TITOLARI DEL PERMESSO e relative quote di partecipazione (%) GROVE ENERGY (100) (r.u.)	PROVVEDIMENTI CONCERNENTI IL PERMESSO Data   Natura del provvedimento 10/7/2002   Conferimento 19/2/2003   Trasferimento 27/10/2004   Trasferimento	Decorrenza   BUIG 10/7/2002   XLVI - 8 12/12/2002   XLVII - 3 30/3/2004   XLVIII - 11	PERIODO DI VIGENZA 1° periodo 10/07/2008	AREA (Km <sup>q</sup> ) 292,54	UBICAZIONE DEL PERMESSO EMILIA ROMAGNA (292,54) Ravenna Ferrara
<b>526</b>	<b>CODICE E DENOMINAZIONE DEL PERMESSO</b> <b>VERCELLI</b>	TITOLARI DEL PERMESSO e relative quote di partecipazione (%) BG GAS INTERNATIONAL BV FILIALE ITALIANA (50) (r.u.) ENI (50)	PROVVEDIMENTI CONCERNENTI IL PERMESSO Data   Natura del provvedimento 10/7/2002   Conferimento 16/4/2003   Trasferimento quota 30/6/2005   Cambio intestazione quota	Decorrenza   BUIG 10/7/2002   XLVI - 8 4/3/2003   XLVII - 5 1/12/2004   XLIX - 7	PERIODO DI VIGENZA 1° periodo 10/07/2008	AREA (Km <sup>q</sup> ) 717,89	UBICAZIONE DEL PERMESSO LOMBARDIA (215,45) Pavia PIEMONTE (502,44) Vercelli Novara Alessandria
<b>527</b>	<b>CODICE E DENOMINAZIONE DEL PERMESSO</b> <b>TRINO</b>	TITOLARI DEL PERMESSO e relative quote di partecipazione (%) ENI (50) (r.u.) BG GAS INTERNATIONAL BV FILIALE ITALIANA (50)	PROVVEDIMENTI CONCERNENTI IL PERMESSO Data   Natura del provvedimento 8/11/2002   Conferimento 16/7/2003   Cambio intestazione quota 28/11/2003   Trasferimento quota e nomina r.u. 24/2/2004   Rettifica 30/6/2005   Cambio intestazione quota	Decorrenza   BUIG 8/11/2002   XLVI - 12 26/5/2003   XLVII - 8 17/6/2003   XLVII - 12 17/6/2003   XLVIII - 3 1/12/2004   XLIX - 7	PERIODO DI VIGENZA 1° periodo 08/11/2008	AREA (Km <sup>q</sup> ) 708,01	UBICAZIONE DEL PERMESSO PIEMONTE (708,01) Vercelli Torino Asti Alessandria
<b>528</b>	<b>CODICE E DENOMINAZIONE DEL PERMESSO</b> <b>COLLE GRANATA</b>	TITOLARI DEL PERMESSO e relative quote di partecipazione (%) SOCIETA' COSTRUZIONE CONDOTTE (100) (r.u.)	PROVVEDIMENTI CONCERNENTI IL PERMESSO Data   Natura del provvedimento 19/2/2003   Conferimento 11/4/2003   Rettifica	Decorrenza   BUIG 19/2/2003   XLVII - 3 19/2/2003   XLVII - 5	PERIODO DI VIGENZA 1° periodo 19/02/2009	AREA (Km <sup>q</sup> ) 61,38	UBICAZIONE DEL PERMESSO MOLISE (61,38) Campobasso
<b>529</b>	<b>CODICE E DENOMINAZIONE DEL PERMESSO</b> <b>MALNATE</b>	TITOLARI DEL PERMESSO e relative quote di partecipazione (%) EDISON (100) (r.u.)	PROVVEDIMENTI CONCERNENTI IL PERMESSO Data   Natura del provvedimento 19/2/2003   Conferimento 20/5/2003   Assunzione quota 12/2/2004   Cambio intestazione	Decorrenza   BUIG 19/2/2003   XLVII - 3 14/4/2003   XLVII - 6 1/12/2003   XLVIII - 3	PERIODO DI VIGENZA 1° periodo 19/02/2009	AREA (Km <sup>q</sup> ) 264,16	UBICAZIONE DEL PERMESSO LOMBARDIA (264,16) Varese Como
<b>530</b>	<b>CODICE E DENOMINAZIONE DEL PERMESSO</b> <b>BORSANO</b>	TITOLARI DEL PERMESSO e relative quote di partecipazione (%) PUMA PETROLEUM (100) (r.u.)	PROVVEDIMENTI CONCERNENTI IL PERMESSO Data   Natura del provvedimento 26/11/2003   Conferimento 7/6/2007   Trasferimento	Decorrenza   BUIG 26/11/2003   XLVII - 12 8/1/2007   LI - 7	PERIODO DI VIGENZA 1° periodo 26/11/2009	AREA (Km <sup>q</sup> ) 317,86	UBICAZIONE DEL PERMESSO LOMBARDIA (317,86) Varese Milano Como

**ELENCO DEI PERMESSI DI RICERCA ACCORDATI NELLA TERRAFERMA - Aggiornamento 30/novembre/2007**

<b>531</b>	<b>CODICE E DENOMINAZIONE DEL PERMESSO</b> <b>MONTE PALLANO</b>	TITOLARI DEL PERMESSO e relative quote di partecipazione (%) FOREST - CMI (90) (r.u.) INTERGIE (10)	PROVVEDIMENTI CONCERNENTI IL PERMESSO Data   Natura del provvedimento   Decorrenza 13/2/2004   Conferimento   13/2/2004 8/6/2006   Sospensione decorso temporale   24/3/2006 8/6/2006   Trasferimento quota   13/4/2006 10/1/2007   Determinazione scadenza vigenza   9/6/2006	PERIODO DI VIGENZA 1° periodo XLVIII - 3 L - 7 L - 7 LI - 2	SCADENZA 02/05/2010	AREA (Kmq) 35,72	UBICAZIONE DEL PERMESSO ABRUZZO (35,72) Chieti
<b>532</b>	<b>CODICE E DENOMINAZIONE DEL PERMESSO</b> <b>SAVIO</b>	TITOLARI DEL PERMESSO e relative quote di partecipazione (%) NORTHERN PETROLEUM LIMITED (100) (r.u.)	PROVVEDIMENTI CONCERNENTI IL PERMESSO Data   Natura del provvedimento   Decorrenza 13/2/2004   Conferimento   13/2/2004 7/7/2006   Rettifica	PERIODO DI VIGENZA 1° periodo XLVIII - 3 L - 8	SCADENZA 13/02/2010	AREA (Kmq) 458,92	UBICAZIONE DEL PERMESSO EMILIA ROMAGNA (458,92) Rimini Ravenna Forlì
<b>533</b>	<b>CODICE E DENOMINAZIONE DEL PERMESSO</b> <b>FIUME TARO</b>	TITOLARI DEL PERMESSO e relative quote di partecipazione (%) ENI (100) (r.u.)	PROVVEDIMENTI CONCERNENTI IL PERMESSO Data   Natura del provvedimento   Decorrenza 24/5/2004   Conferimento   24/5/2004 9/5/2005   Trasferimento quote e nomina r.u.   25/1/2005 30/6/2005   Cambio intestazione quota   1/12/2004 11/4/2006   Assunzione quota   17/2/2006 10/1/2007   Assunzione quota   25/7/2006	PERIODO DI VIGENZA 1° periodo XLVIII - 6 XLIX - 6 XLIX - 7 L - 5 LI - 2	SCADENZA 24/05/2010	AREA (Kmq) 443,8	UBICAZIONE DEL PERMESSO EMILIA ROMAGNA (443,8) Piacenza Parma
<b>534</b>	<b>CODICE E DENOMINAZIONE DEL PERMESSO</b> <b>MASSA LOMBARDA</b>	TITOLARI DEL PERMESSO e relative quote di partecipazione (%) FOREST - CMI (100) (r.u.)	PROVVEDIMENTI CONCERNENTI IL PERMESSO Data   Natura del provvedimento   Decorrenza 24/5/2004   Conferimento   24/5/2004	PERIODO DI VIGENZA 1° periodo XLVIII - 6	SCADENZA 24/05/2010	AREA (Kmq) 397,87	UBICAZIONE DEL PERMESSO EMILIA ROMAGNA (397,87) Ravenna Ferrara Bologna
<b>535</b>	<b>CODICE E DENOMINAZIONE DEL PERMESSO</b> <b>AGUGLIANO</b>	TITOLARI DEL PERMESSO e relative quote di partecipazione (%) INTERGAS PIU' (100) (r.u.)	PROVVEDIMENTI CONCERNENTI IL PERMESSO Data   Natura del provvedimento   Decorrenza 8/10/2004   Conferimento   8/10/2004 30/6/2005   Trasferimento   26/4/2005	PERIODO DI VIGENZA 1° periodo XLVIII - 11 XLIX - 7	SCADENZA 08/10/2010	AREA (Kmq) 112,28	UBICAZIONE DEL PERMESSO MARCHE (112,28) Ancona
<b>536</b>	<b>CODICE E DENOMINAZIONE DEL PERMESSO</b> <b>CERASA</b>	TITOLARI DEL PERMESSO e relative quote di partecipazione (%) NORTHERN PETROLEUM LIMITED (100) (r.u.)	PROVVEDIMENTI CONCERNENTI IL PERMESSO Data   Natura del provvedimento   Decorrenza 8/10/2004   Conferimento   8/10/2004 7/7/2006   Rettifica	PERIODO DI VIGENZA 1° periodo XLVIII - 11 L - 8	SCADENZA 08/10/2010	AREA (Kmq) 382,3	UBICAZIONE DEL PERMESSO MARCHE (382,3) Pesaro Ancona



**ELENCO DEI PERMESSI DI RICERCA ACCORDATI NELLA TERRAFERMA - Aggiornamento 30/novembre/2007**

<b>537</b>	<b>CODICE E DENOMINAZIONE DEL PERMESSO</b> <b>GUARDIA VOMANO</b>	TITOLARI DEL PERMESSO e relative quote di partecipazione (%) INTERGAS PIU' (100) (r.u.)	Data 12/7/2005	PROVVEDIMENTI CONCERNENTI IL PERMESSO Natura del provvedimento Conferimento	BUIG XLIX - 8	PERIODO DI VIGENZA 1° periodo 12/07/2011	SCADENZA 12/07/2011	AREA (Km <sup>q</sup> ) 91,09	UBICAZIONE DEL PERMESSO ABRUZZO (91,09) Teramo
<b>538</b>	<b>CODICE E DENOMINAZIONE DEL PERMESSO</b> <b>NIBBIA</b>	TITOLARI DEL PERMESSO e relative quote di partecipazione (%) NORTHERN PETROLEUM LIMITED (100) (r.u.)	Data 14/4/2005	PROVVEDIMENTI CONCERNENTI IL PERMESSO Natura del provvedimento Conferimento	BUIG XLIX - 9	PERIODO DI VIGENZA 1° periodo 14/04/2011	SCADENZA 14/04/2011	AREA (Km <sup>q</sup> ) 253,4	UBICAZIONE DEL PERMESSO PIEMONTE (253,4) Novara
<b>539</b>	<b>CODICE E DENOMINAZIONE DEL PERMESSO</b> <b>MONTALBANO</b>	TITOLARI DEL PERMESSO e relative quote di partecipazione (%) VEGA OIL (30) (r.u.) JKX ITALIA (40) GAS NATURAL VENDITA ITALIA (30)	Data 8/9/1953 11/4/2006 24/1/2007	PROVVEDIMENTI CONCERNENTI IL PERMESSO Natura del provvedimento Conferimento Cambio intestazione Trasferimento quota	BUIG XLIX - 10 L - 5 LI - 2	PERIODO DI VIGENZA 1° periodo 08/09/2011	SCADENZA 08/09/2011	AREA (Km <sup>q</sup> ) 165,04	UBICAZIONE DEL PERMESSO BASILICATA (165,04) Matera
<b>540</b>	<b>CODICE E DENOMINAZIONE DEL PERMESSO</b> <b>LONGASTRINO</b>	TITOLARI DEL PERMESSO e relative quote di partecipazione (%) NORTHERN PETROLEUM LIMITED (100) (r.u.)	Data 24/10/2005	PROVVEDIMENTI CONCERNENTI IL PERMESSO Natura del provvedimento Conferimento	BUIG XLIX - 11	PERIODO DI VIGENZA 1° periodo 24/12/2011	SCADENZA 24/12/2011	AREA (Km <sup>q</sup> ) 139,72	UBICAZIONE DEL PERMESSO EMILIA ROMAGNA (139,72) Ravenna Ferrara
<b>541</b>	<b>CODICE E DENOMINAZIONE DEL PERMESSO</b> <b>MONTEMARCIANO</b>	TITOLARI DEL PERMESSO e relative quote di partecipazione (%) INTERGAS PIU' (50) (r.u.) SARP (50)	Data 24/2/2006 7/6/2007	PROVVEDIMENTI CONCERNENTI IL PERMESSO Natura del provvedimento Conferimento Trasferimento quota e nomina r.u.	BUIG L - 3 LI - 7	PERIODO DI VIGENZA 1° periodo 24/02/2012	SCADENZA 24/02/2012	AREA (Km <sup>q</sup> ) 49,4	UBICAZIONE DEL PERMESSO MARCHE (49,4) Ancona
<b>542</b>	<b>CODICE E DENOMINAZIONE DEL PERMESSO</b> <b>MASSERIA GAUDELLA</b>	TITOLARI DEL PERMESSO e relative quote di partecipazione (%) INTERGAS PIU' (100) (r.u.)	Data 27/3/2006	PROVVEDIMENTI CONCERNENTI IL PERMESSO Natura del provvedimento Conferimento	BUIG L - 4	PERIODO DI VIGENZA 1° periodo 27/03/2012	SCADENZA 27/03/2012	AREA (Km <sup>q</sup> ) 154,21	UBICAZIONE DEL PERMESSO BASILICATA (154,21) Matera
<b>543</b>	<b>CODICE E DENOMINAZIONE DEL PERMESSO</b> <b>CARISIO</b>	TITOLARI DEL PERMESSO e relative quote di partecipazione (%) BG GAS INTERNATIONAL BV FILIALE ITALIANA (95) (r.u.) SOCIETA' COSTRUZIONE CONDOTTE (5)	Data 18/5/2006	PROVVEDIMENTI CONCERNENTI IL PERMESSO Natura del provvedimento Conferimento	BUIG L - 6	PERIODO DI VIGENZA 1° periodo 18/05/2012	SCADENZA 18/05/2012	AREA (Km <sup>q</sup> ) 728	UBICAZIONE DEL PERMESSO PIEMONTE (728) Vercelli Novara Biella

**ELENCO DEI PERMESSI DI RICERCA ACCORDATI NELLA TERRAFERMA - Aggiornamento 30/novembre/2007**

<b>544</b>	<b>CODICE E DENOMINAZIONE DEL PERMESSO</b> <b>TORRENTE LA VELLA</b>	TITOLARI DEL PERMESSO e relative quote di partecipazione (%) EDISON (60) (r.u.) INTERGAS PIU' (40)	Data 31/5/2006 3/8/2006	PROVVEDIMENTI CONCERNENTI IL PERMESSO Natura del provvedimento Conferimento Decorrenza 31/5/2006 31/5/2006	BUIG L - 6 L - 9	PERIODO DI VIGENZA 1° periodo 31/05/2012	SCADENZA	AREA (Km <sup>q</sup> ) 9,65	UBICAZIONE DEL PERMESSO BASILICATA (9,65) Matera
<b>545</b>	<b>CODICE E DENOMINAZIONE DEL PERMESSO</b> <b>POSTA NUOVA</b>	TITOLARI DEL PERMESSO e relative quote di partecipazione (%) VEGA OIL (100) (r.u.)	Data 3/10/2006	PROVVEDIMENTI CONCERNENTI IL PERMESSO Natura del provvedimento Conferimento Decorrenza 3/10/2006	BUIG L - 11	PERIODO DI VIGENZA 1° periodo 03/10/2012	SCADENZA	AREA (Km <sup>q</sup> ) 154,55	UBICAZIONE DEL PERMESSO PUGLIA (154,55) Foggia
<b>546</b>	<b>CODICE E DENOMINAZIONE DEL PERMESSO</b> <b>BARDONE</b>	TITOLARI DEL PERMESSO e relative quote di partecipazione (%) GAS PLUS ITALIANA (60) (r.u.) PETROREP ITALIANA (40)	Data 21/5/2007	PROVVEDIMENTI CONCERNENTI IL PERMESSO Natura del provvedimento Conferimento Decorrenza 21/5/2007	BUIG LI - 6	PERIODO DI VIGENZA 1° periodo 21/05/2013	SCADENZA	AREA (Km <sup>q</sup> ) 51,46	UBICAZIONE DEL PERMESSO EMILIA ROMAGNA (51,46) Parma
<b>547</b>	<b>CODICE E DENOMINAZIONE DEL PERMESSO</b> <b>CIVITATAQUANA</b>	TITOLARI DEL PERMESSO e relative quote di partecipazione (%) VEGA OIL (100) (r.u.)	Data 24/7/2007	PROVVEDIMENTI CONCERNENTI IL PERMESSO Natura del provvedimento Conferimento Decorrenza 24/7/2007	BUIG LI - 8	PERIODO DI VIGENZA 1° periodo 24/07/2013	SCADENZA	AREA (Km <sup>q</sup> ) 615,37	UBICAZIONE DEL PERMESSO ABRUZZO (615,37) Teramo Pescara Chieti
<b>548</b>	<b>CODICE E DENOMINAZIONE DEL PERMESSO</b> <b>CORANA</b>	TITOLARI DEL PERMESSO e relative quote di partecipazione (%) ITALMIN EXPLORATION (100) (r.u.)	Data 24/7/2007	PROVVEDIMENTI CONCERNENTI IL PERMESSO Natura del provvedimento Conferimento Decorrenza 24/7/2007	BUIG LI - 8	PERIODO DI VIGENZA 1° periodo 24/07/2013	SCADENZA	AREA (Km <sup>q</sup> ) 476,23	UBICAZIONE DEL PERMESSO PIEMONTE (412,58) Alessandria LOMBARDIA (63,65) Pavia
<b>682</b>	<b>CODICE E DENOMINAZIONE DEL PERMESSO</b> <b>SULMONA</b>	TITOLARI DEL PERMESSO e relative quote di partecipazione (%) INTERGAS PIU' (100) (r.u.)	Data 14/8/2007	PROVVEDIMENTI CONCERNENTI IL PERMESSO Natura del provvedimento Conferimento Decorrenza 14/8/2013	BUIG LI - 9	PERIODO DI VIGENZA 1° periodo 14/08/2013	SCADENZA	AREA (Km <sup>q</sup> ) 188,7	UBICAZIONE DEL PERMESSO ABRUZZO (188,7) L'Aquila

**ELENCO DEI PERMESSI DI RICERCA ACCORDATI NEL SOTTOFONDO MARINO - Aggiornamento 30/novembre/2007**

**PERMESSI DI RICERCA ACCORDATI NEL SOTTOFONDO MARINO**

Leggi 11 gennaio 1957, n. 6, 21 luglio 1967, n. 613 e successive modificazioni, 9 gennaio 1991, n. 9 e Decreto Legislativo 25 novembre 1996, n. 625

Nel sottofondo marino sono vigenti n. 32 PERMESSI DI RICERCA per complessivi 14655,87 Km<sup>2</sup>

Zona marina	Numero permessi	Superficie (Km <sup>2</sup> )
ZONA A	10	1.938,28
ZONA B	5	1.211,48
ZONA C	3	1.911,65
ZONA D	0	393,43
ZONA E	1	724,37
ZONA F	3	1.823,38
ZONA G	10	6.653,28

Nota:

Nel caso di titoli afferenti a due o più zone frinime, a ciascuna di tali zone viene attribuita la parte di area del titolo minerario ad essa afferente e l'unità mineraria viene attribuita alla zona cui compete la parte maggiore dell'area del titolo medesimo

**ELENCO DEI PERMESSI DI RICERCA ACCORDATI NEL SOTTOFONDO MARINO - Aggiornamento 30/novembre/2007**

**549**

CODICE E DENOMINAZIONE DEL PERMESSO	TITOLARI DEL PERMESSO e relative quote di partecipazione (%)	Data	PROVVEDIMENTI CONCERNENTI IL PERMESSO		PERIODO DI VIGENZA	SCADENZA	AREA (Kmq)	UBICAZIONE DEL PERMESSO
			Natura del provvedimento	Decorrenza				
<b>A.R. 78.RC</b> Nota: Sospeso	ENI (90) (r.u.) EDISON (10)	16/4/1987	Natura del provvedimento	Decorrenza	2 <sup>a</sup> proroga	16/04/1999	100,02	ZONA A (100,02)
		16/4/1987	Conferimento	16/4/1987				
		14/9/1988	Trasferimento quota	14/9/1988				
		11/4/1991	Trasferimento quota e nomina r.u.	5/12/1990				
		12/3/1992	Trasferimento quota	29/7/1991				
		4/8/1993	Cambio intestazione quota	23/4/1992				
		13/12/1993	1 <sup>a</sup> proroga	16/4/1993				
		6/6/1996	2 <sup>a</sup> proroga	16/4/1996				
		13/2/1998	Cambio intestazione quota	1/1/1998				
		23/11/1998	Cambio intestazione quota	29/6/1998				
		22/1/1999	Cambio intestazione quota	16/4/1996				
		8/3/1999	Sospensione decorrenza vigenza	16/4/1996				
		15/9/1999	Rettifica	1/7/1999				
		14/3/2002	Cambio intestazione quota	3/12/1999				
		14/3/2002	Sospensione decorso temporale	14/3/2002				
12/2/2004	Determinazione data scadenza sospensione vigenza	1/12/2003						
	Intestazione quota	XLVIII - 3						

**566**

CODICE E DENOMINAZIONE DEL PERMESSO	TITOLARI DEL PERMESSO e relative quote di partecipazione (%)	Data	PROVVEDIMENTI CONCERNENTI IL PERMESSO		PERIODO DI VIGENZA	SCADENZA	AREA (Kmq)	UBICAZIONE DEL PERMESSO
			Natura del provvedimento	Decorrenza				
<b>A.R. 80.AG</b> Nota: Sospeso	ENI (100) (r.u.)	17/4/1990	Natura del provvedimento	Decorrenza	1 <sup>a</sup> proroga	17/04/1999	268,88	ZONA A (268,88)
		30/5/1996	Conferimento	17/4/1990				
		13/2/1998	1 <sup>a</sup> proroga	17/4/1996				
		25/2/1999	Cambio intestazione	1/1/1998				
		14/3/2002	Sospensione decorrenza vigenza	17/4/1996				
		14/3/2002	Sospensione decorso temporale	3/12/1999				
		14/3/2002	Determinazione data scadenza sospensione vigenza	14/3/2002				

**570**

CODICE E DENOMINAZIONE DEL PERMESSO	TITOLARI DEL PERMESSO e relative quote di partecipazione (%)	Data	PROVVEDIMENTI CONCERNENTI IL PERMESSO		PERIODO DI VIGENZA	SCADENZA	AREA (Kmq)	UBICAZIONE DEL PERMESSO
			Natura del provvedimento	Decorrenza				
<b>A.R. 81.FR</b> Nota: Sospeso	ENI (85) (r.u.) INTERGAS PIU' (15)	11/9/1990	Natura del provvedimento	Decorrenza	1 <sup>a</sup> proroga	11/09/999	101,76	ZONA A (101,76)
		21/9/1992	Conferimento	11/9/1990				
		14/6/1996	Trasferimento quota e nomina r.u.	23/6/1992				
		14/6/1996	Trasferimento quota	1/1/1996				
		21/10/1996	Cambio intestazione quota	23/1/1996				
		13/9/1998	1 <sup>a</sup> proroga	11/9/1996				
		25/2/1999	Cambio intestazione quota	1/1/1998				
		5/4/2002	Sospensione decorrenza vigenza	11/9/1996				
		30/6/2005	Trasferimento quota	29/11/2001				
			Trasferimento quota	26/4/2005				



**ELENCO DEI PERMESSI DI RICERCA ACCORDATI NEL SOTTOFONDO MARINO - Aggiornamento 30/novembre/2007**

<b>645</b>	<b>CODICE E DENOMINAZIONE DEL PERMESSO</b> <b>A.R. 96.AG</b>	TITOLARI DEL PERMESSO e relative quote di partecipazione (%) ENI (100) (r.u.)	PROVVEDIMENTI CONCERNENTI IL PERMESSO Data   Natura del provvedimento 18/9/1998   Conferimento 1/10/2004   Proroga e riduzione	PERIODO DI VIGENZA 1 <sup>a</sup> proroga	SCADENZA 18/09/2007	AREA (kmq) 245,12	UBICAZIONE DEL PERMESSO ZONA A (245,12)
<b>647</b>	<b>CODICE E DENOMINAZIONE DEL PERMESSO</b> <b>A.R. 97.AG</b>	TITOLARI DEL PERMESSO e relative quote di partecipazione (%) ENI (60) (r.u.) EDISON (40)	PROVVEDIMENTI CONCERNENTI IL PERMESSO Data   Natura del provvedimento 26/10/1998   Conferimento 12/2/2004   Intestazione quota 19/4/2005   1 <sup>a</sup> proroga e riduzione	PERIODO DI VIGENZA 1 <sup>a</sup> proroga	SCADENZA 26/10/2007	AREA (kmq) 285,83	UBICAZIONE DEL PERMESSO ZONA A (285,83)
<b>648</b>	<b>CODICE E DENOMINAZIONE DEL PERMESSO</b> <b>B.R260.AG</b>	TITOLARI DEL PERMESSO e relative quote di partecipazione (%) ENI (51) (r.u.) EDISON (49)	PROVVEDIMENTI CONCERNENTI IL PERMESSO Data   Natura del provvedimento 18/11/1998   Conferimento 12/2/2004   Intestazione quota 2/3/2005   1 <sup>a</sup> proroga	PERIODO DI VIGENZA 1 <sup>a</sup> proroga	SCADENZA 18/11/2007	AREA (kmq) 36,95	UBICAZIONE DEL PERMESSO ZONA B (36,95)
<b>656</b>	<b>CODICE E DENOMINAZIONE DEL PERMESSO</b> <b>G.R. 14.AG</b>	TITOLARI DEL PERMESSO e relative quote di partecipazione (%) ENI (60) (r.u.) EDISON (40)	PROVVEDIMENTI CONCERNENTI IL PERMESSO Data   Natura del provvedimento 8/11/1999   Conferimento 23/4/2001   Trasferimento quote 25/3/2002   Trasferimento quota 25/3/2002   Trasferimento quota 19/9/2003   Approvazione programma lavoro unitario 12/2/2004   Intestazione quota 30/6/2005   Cambio intestazione quota 2/11/2005   Approvazione programma lavoro unitario 2/11/2005   1 <sup>a</sup> proroga e riduzione 27/1/2006   Trasferimento quota e nomina r.u.	PERIODO DI VIGENZA 1 <sup>a</sup> proroga	SCADENZA 08/11/2008	AREA (kmq) 636,54	UBICAZIONE DEL PERMESSO ZONA G (629,98) ZONA C (6,56)



**ELENCO DEI PERMESSI DI RICERCA ACCORDATI NEL SOTTOFONDO MARINO - Aggiornamento 30/novembre/2007**

<b>667</b>	<b>CODICE E DENOMINAZIONE DEL PERMESSO</b> <b>G.R15.PU</b>	TITOLARI DEL PERMESSO e relative quote di partecipazione (%) GROVE ENERGY (100) (r.u.)	PROVVEDIMENTI CONCERNENTI IL PERMESSO Natura del provvedimento Data 12/11/2002 Conferimento 22/4/2003 Trasferimento 27/10/2004	Decorrenza 12/11/2002 XLVI - 12 28/3/2003 XLVII - 5 30/3/2004 XLVIII - 11	PERIODO DI VIGENZA 1° periodo 12/11/2008	AREA (Km <sup>q</sup> ) 657,19	UBICAZIONE DEL PERMESSO ZONA G (657,19)
<b>668</b>	<b>CODICE E DENOMINAZIONE DEL PERMESSO</b> <b>C.R146.NP</b>	TITOLARI DEL PERMESSO e relative quote di partecipazione (%) NORTHERN PETROLEUM LIMITED (100) (r.u.)	PROVVEDIMENTI CONCERNENTI IL PERMESSO Natura del provvedimento Data 28/9/2004 Conferimento 4/7/2006 Rettifica	Decorrenza 28/9/2004 XLVIII - 11 28/9/2004 L - 8	PERIODO DI VIGENZA 1° periodo 28/09/2010	AREA (Km <sup>q</sup> ) 620,31	UBICAZIONE DEL PERMESSO ZONA C (620,31)
<b>669</b>	<b>CODICE E DENOMINAZIONE DEL PERMESSO</b> <b>C.R147.NP</b>	TITOLARI DEL PERMESSO e relative quote di partecipazione (%) NORTHERN PETROLEUM LIMITED (100) (r.u.)	PROVVEDIMENTI CONCERNENTI IL PERMESSO Natura del provvedimento Data 30/9/2004 Conferimento	Decorrenza 30/9/2004 XLVIII - 11	PERIODO DI VIGENZA 1° periodo 30/09/2010	AREA (Km <sup>q</sup> ) 637,18	UBICAZIONE DEL PERMESSO ZONA C (452,18) ZONA G (185)
<b>670</b>	<b>CODICE E DENOMINAZIONE DEL PERMESSO</b> <b>E.R51.NP</b>	TITOLARI DEL PERMESSO e relative quote di partecipazione (%) NORTHERN PETROLEUM LIMITED (100) (r.u.)	PROVVEDIMENTI CONCERNENTI IL PERMESSO Natura del provvedimento Data 4/10/2004 Conferimento 4/7/2006 Rettifica	Decorrenza 4/10/2004 XLVIII - 11 4/10/2004 L - 8	PERIODO DI VIGENZA 1° periodo 04/10/2010	AREA (Km <sup>q</sup> ) 724,37	UBICAZIONE DEL PERMESSO ZONA E (724,37)
<b>671</b>	<b>CODICE E DENOMINAZIONE DEL PERMESSO</b> <b>B.R268.RG</b>	TITOLARI DEL PERMESSO e relative quote di partecipazione (%) VEGA OIL (60) (r.u.) PETROCELTIC ELSA (40)	PROVVEDIMENTI CONCERNENTI IL PERMESSO Natura del provvedimento Data 24/3/2005 Conferimento 11/4/2006 Cambio intestazione 6/11/2006 Trasferimento quota e nomina r.u.	Decorrenza 24/3/2005 XLIX - 4 30/9/2005 L - 5 5/4/2006 L - 12	PERIODO DI VIGENZA 1° periodo 24/03/2011	AREA (Km <sup>q</sup> ) 126,68	UBICAZIONE DEL PERMESSO ZONA B (126,68)
<b>672</b>	<b>CODICE E DENOMINAZIONE DEL PERMESSO</b> <b>G.R17.NP</b>	TITOLARI DEL PERMESSO e relative quote di partecipazione (%) NORTHERN PETROLEUM LIMITED (100) (r.u.)	PROVVEDIMENTI CONCERNENTI IL PERMESSO Natura del provvedimento Data 24/3/2005 Conferimento 4/7/2006 Rettifica	Decorrenza 24/3/2005 XLIX - 4 24/3/2005 L - 8	PERIODO DI VIGENZA 1° periodo 24/03/2011	AREA (Km <sup>q</sup> ) 708,62	UBICAZIONE DEL PERMESSO ZONA G (708,62)
<b>673</b>	<b>CODICE E DENOMINAZIONE DEL PERMESSO</b> <b>B.R269.GC</b>	TITOLARI DEL PERMESSO e relative quote di partecipazione (%) INTERGAS PIU' (100) (r.u.)	PROVVEDIMENTI CONCERNENTI IL PERMESSO Natura del provvedimento Data 5/5/2005 Conferimento 28/7/2005 Trasferimento	Decorrenza 5/5/2005 XLIX - 6 5/5/2005 XLIX - 8	PERIODO DI VIGENZA 1° periodo 05/05/2011	AREA (Km <sup>q</sup> ) 271,25	UBICAZIONE DEL PERMESSO ZONA B (271,25)



**ELENCO DEI PERMESSI DI RICERCA ACCORDATI NEL SOTTOFONDO MARINO - Aggiornamento 30/novembre/2007**

<b>674</b>	CODICE E DENOMINAZIONE DEL PERMESSO <b>G.R.18.NP</b>	TITOLARI DEL PERMESSO e relative quote di partecipazione (%) NORTHERN PETROLEUM LIMITED (100) (r.u.)	Data 10/5/2005 4/7/2006	PROVVEDIMENTI CONCERNENTI IL PERMESSO Natura del provvedimento Conferimento Rettificazione	Decorrenza 10/5/2005 10/5/2005	BUIG XLIX - 6 L - 8	PERIODO DI VIGENZA 1° periodo 10/05/2011	AREA (Kmq) 736,88	UBICAZIONE DEL PERMESSO ZONA G (736,88)
<b>675</b>	CODICE E DENOMINAZIONE DEL PERMESSO <b>G.R.19.NP</b>	TITOLARI DEL PERMESSO e relative quote di partecipazione (%) NORTHERN PETROLEUM LIMITED (100) (r.u.)	Data 11/5/2005 4/7/2006	PROVVEDIMENTI CONCERNENTI IL PERMESSO Natura del provvedimento Conferimento Rettificazione	Decorrenza 11/5/2005 11/5/2005	BUIG XLIX - 6 L - 8	PERIODO DI VIGENZA 1° periodo 11/05/2011	AREA (Kmq) 709,61	UBICAZIONE DEL PERMESSO ZONA G (709,61)
<b>676</b>	CODICE E DENOMINAZIONE DEL PERMESSO <b>C.R.148.VG</b>	TITOLARI DEL PERMESSO e relative quote di partecipazione (%) VEGA OIL (100) (r.u.)	Data 27/11/2006	PROVVEDIMENTI CONCERNENTI IL PERMESSO Natura del provvedimento Conferimento	Decorrenza 27/11/2006	BUIG L - 12	PERIODO DI VIGENZA 1° periodo 27/11/2006	AREA (Kmq) 336,98	UBICAZIONE DEL PERMESSO ZONA C (336,98)
<b>677</b>	CODICE E DENOMINAZIONE DEL PERMESSO <b>G.R.20.NP</b>	TITOLARI DEL PERMESSO e relative quote di partecipazione (%) NORTHERN PETROLEUM LIMITED (100) (r.u.)	Data 14/2/2007	PROVVEDIMENTI CONCERNENTI IL PERMESSO Natura del provvedimento Conferimento	Decorrenza 14/2/2007	BUIG LI - 3	PERIODO DI VIGENZA 1° periodo 14/02/2013	AREA (Kmq) 743,81	UBICAZIONE DEL PERMESSO ZONA C (230,2) ZONA G (513,61)
<b>678</b>	CODICE E DENOMINAZIONE DEL PERMESSO <b>G.R.21.NP</b>	TITOLARI DEL PERMESSO e relative quote di partecipazione (%) NORTHERN PETROLEUM LIMITED (100) (r.u.)	Data 14/2/2007	PROVVEDIMENTI CONCERNENTI IL PERMESSO Natura del provvedimento Conferimento	Decorrenza 14/2/2007	BUIG LI - 3	PERIODO DI VIGENZA 1° periodo 14/02/2013	AREA (Kmq) 742,7	UBICAZIONE DEL PERMESSO ZONA G (742,7)
<b>679</b>	CODICE E DENOMINAZIONE DEL PERMESSO <b>G.R.22.NP</b>	TITOLARI DEL PERMESSO e relative quote di partecipazione (%) NORTHERN PETROLEUM LIMITED (100) (r.u.)	Data 14/2/2007	PROVVEDIMENTI CONCERNENTI IL PERMESSO Natura del provvedimento Conferimento	Decorrenza 14/2/2007	BUIG LI - 3	PERIODO DI VIGENZA 1° periodo 14/02/2013	AREA (Kmq) 726,9	UBICAZIONE DEL PERMESSO ZONA C (132,3) ZONA G (594,6)
<b>680</b>	CODICE E DENOMINAZIONE DEL PERMESSO <b>F.R.39.NP</b>	TITOLARI DEL PERMESSO e relative quote di partecipazione (%) NORTHERN PETROLEUM LIMITED (100) (r.u.)	Data 21/6/2007	PROVVEDIMENTI CONCERNENTI IL PERMESSO Natura del provvedimento Conferimento	Decorrenza 21/6/2007	BUIG LI - 7	PERIODO DI VIGENZA 1° periodo 21/06/2013	AREA (Kmq) 734,5	UBICAZIONE DEL PERMESSO ZONA D (135) ZONA F (599,5)

**ELENCO DEI PERMESSI DI RICERCA ACCORDATI NEL SOTTOFONDO MARINO - Aggiornamento 30/novembre/2007**

**681**

CODICE E DENOMINAZIONE DEL PERMESSO	TITOLARI DEL PERMESSO e relative quote di partecipazione (%)	Data	PROVVEDIMENTI CONCERNENTI IL PERMESSO Natura del provvedimento	PERIODO DI VIGENZA	SCADENZA	AREA (Km <sup>2</sup> )	UBICAZIONE DEL PERMESSO
<b>F.R40.NP</b>	NORTHERN PETROLEUM LIMITED (r.u.)	22/6/2007	Natura del provvedimento Conferimento	1° periodo	22/06/2013	734,64	ZONA D (222,81) ZONA F (511,83)

**ELENCO DELLE CONCESSIONI DI COLTIVAZIONE ACCORDATE NELLA TERRAFERMA - Aggiornamento 30/novembre/2007**

**CONCESSIONI DI COLTIVAZIONE ACCORDATE NELLA TERRAFERMA**

Leggi 21 luglio 1967, n. 613 e successive modificazioni, 9 gennaio 1991, n. 9 e Decreto Legislativo 25 novembre 1996, n. 625

Nella terraferma sono vigenti n. 1.116 CONCESSIONI DI COLTIVAZIONE per complessivi 8919,78 Km<sup>2</sup>

Regione	Numero concessioni	Superficie (Km <sup>2</sup> )
ABRUZZO	6	491,20
BASILICATA	21	2.120,89
CALABRIA	2	103,43
CAMPANIA	1	347,30
EMILIA ROMAGNA	34	1.589,78
LAZIO	1	41,14
LOMBARDIA	12	973,66
MARCHE	17	1.107,06
MOLISE	4	336,19
PIEMONTE	1	77,71
PUGLIA	14	1.253,31
TOSCANA	2	307,84
VENETO	1	164,32
ZONA A	0	5,95

Nota:

Nel caso di titoli afferenti a due o più regioni frinime, a ciascuna di tali regioni viene attribuita la parte di area del titolo minerario ad essa afferente e l'unità mineraria viene attribuita alla regione cui compete la parte maggiore dell'area del titolo medesimo

**ELENCO DELLE CONCESSIONI DI COLTIVAZIONE ACCORDATE NELLA TERRAFERMA - Aggiornamento 30/novembre/2007**

703	CODICE E DENOMINAZIONE DELLA CONCESSIONE	TITOLARI DELLA CONCESSIONE e relative quote di partecipazione (%)	PROVVEDIMENTI CONCERNENTI LA CONCESSIONE		PERIODO DI VIGENZA	SCADENZA	AREA (Km <sup>q</sup> )	UBICAZIONE DELLA CONCESSIONE
			Data	Natura del provvedimento				
	<b>GRECCHIA</b>	CH4 LIZZANO (100) (r.u.)	12/10/1936	Natura del provvedimento Conferimento	-	12/10/2006	0,16	EMILIA ROMAGNA (0,16) Bologna
			24/1/1953	Trasferimento	XLVII - 13			
			1/8/1959	Assoggettamento L. 6/57	III - 11			
			24/5/1963	Riassoggettamento R.D. 1443/27	VII - 9			
			30/10/1967	Rinnovo	XI - 4			
			18/3/1976	Trasferimento	XX - 6			
			21/9/1987	Rinnovo	XXXI - 11			
			26/6/1989	Rettifica	XXXIII - 7			
			20/8/1998	Riassoggettamento L. 6/57	XLII - 9			
704	CODICE E DENOMINAZIONE DELLA CONCESSIONE	TITOLARI DELLA CONCESSIONE e relative quote di partecipazione (%)	PROVVEDIMENTI CONCERNENTI LA CONCESSIONE		PERIODO DI VIGENZA	SCADENZA	AREA (Km <sup>q</sup> )	UBICAZIONE DELLA CONCESSIONE
<b>BARIGAZZO</b>			Data	Natura del provvedimento				
		IDROELETTTRICA ALTOMODENESE SIAM (100) (r.u.)	23/11/1936	Natura del provvedimento Conferimento	-	22/11/2011	1,4321	EMILIA ROMAGNA (1,4321) Modena
			30/12/1959	Rinnovo	XLVII - 3			
			30/12/1959	Assoggettamento L. 6/57	IV - 3			
			24/5/1963	Riassoggettamento R.D. 1443/27	IV - 3			
			7/1/1977	Rinnovo	VII - 9			
			1/4/1994	Rinnovo	XXI - 2			
			20/8/1998	Riassoggettamento L. 6/57	XXXVIII - 5			
					XLII - 9			
706	CODICE E DENOMINAZIONE DELLA CONCESSIONE	TITOLARI DELLA CONCESSIONE e relative quote di partecipazione (%)	PROVVEDIMENTI CONCERNENTI LA CONCESSIONE		PERIODO DI VIGENZA	SCADENZA	AREA (Km <sup>q</sup> )	UBICAZIONE DELLA CONCESSIONE
<b>VETTA</b>			Data	Natura del provvedimento				
		IDROELETTTRICA ALTOMODENESE SIAM (100) (r.u.)	28/4/1937	Natura del provvedimento Conferimento	-	28/04/2012	1,6179	EMILIA ROMAGNA (1,6179) Modena
			5/3/1960	Assoggettamento L. 6/57	XLVII - 6			
			24/5/1963	Proroga	IV - 6			
			24/5/1963	Riassoggettamento R.D. 1443/27	VII - 9			
			11/8/1967	Rinnovo	VII - 9			
			3/3/1978	Rinnovo	XI - 11			
			1/4/1994	Rinnovo	XXII - 4			
			20/8/1998	Riassoggettamento L. 6/57	XXXVIII - 5			
					XLII - 9			

**ELENCO DELLE CONCESSIONI DI COLTIVAZIONE ACCORDATE NELLA TERRAFERMA - Aggiornamento 30/novembre/2007**
**707**

CODICE E DENOMINAZIONE DELLA CONCESSIONE	TITOLARI DELLA CONCESSIONE e relative quote di partecipazione (%)	PROVVEDIMENTI CONCERNENTI LA CONCESSIONE		PERIODO DI VIGENZA	SCADENZA	AREA (Km <sup>q</sup> )	UBICAZIONE DELLA CONCESSIONE
		Data	Natura del provvedimento				
<b>SALGASTRI</b>	LAZZI GAS (100) (r.u.)	24/10/1938	Conferimento	Decorrenza 24/10/1938	-	11,45	EMILIA ROMAGNA (11,45) Bologna
		8/10/1943	Ampliamento	8/10/1943	L -		
		6/6/1960	Assoggettamento L. 6/57	13/2/1957	IV - 8		
		6/6/1960	Trasferimento	6/6/1960	IV - 8		
		23/10/1961	Riduzione	23/10/1961	VI - 5		
		31/7/1962	Riduzione	31/7/1962	VII - 1		
		24/5/1963	Riassoggettamento R.D. 1443/27	23/8/1962	VII - 9		
		5/12/1968	Rinnovo	24/10/1968	XIII - 6		
		1/4/1994	Rinnovo	24/10/1983	XXXVIII - 5		
		1/4/1994	Cambio intestazione	28/11/1990	XXXVIII - 5		
		20/8/1998	Riassoggettamento L. 6/57	1/1/1997	XLII - 9		
		11/9/2006	Proroga	24/10/2003	L - 10		

**709**

CODICE E DENOMINAZIONE DELLA CONCESSIONE	TITOLARI DELLA CONCESSIONE e relative quote di partecipazione (%)	PROVVEDIMENTI CONCERNENTI LA CONCESSIONE		PERIODO DI VIGENZA	SCADENZA	AREA (Km <sup>q</sup> )	UBICAZIONE DELLA CONCESSIONE
		Data	Natura del provvedimento				
<b>TRIGNANO</b>	TURCHI MAURIZIO (100) (r.u.)	18/3/1955	Conferimento	Decorrenza 18/3/1955	-	0,67	EMILIA ROMAGNA (0,67) Modena
		30/12/1959	Assoggettamento L. 6/57	13/2/1957	IV - 3		
		24/5/1963	Riassoggettamento R.D. 1443/27	23/8/1962	VII - 9		
		22/4/1971	Rinnovo	18/3/1970	XV - 8		
		23/3/1981	Rinnovo	18/3/1980	XXV - 4		
		11/11/1986	Trasferimento titolarità	11/11/1986	XXX - 12		
		1/4/1994	Rinnovo	19/3/1990	XXXVIII - 5		
		31/1/1996	Rinnovo	19/3/1995	XL - 2		
		20/8/1998	Riassoggettamento L. 6/57	1/1/1997	XLII - 9		
		25/6/2007	Proroga	19/3/2005	LI - 7		

**711**

CODICE E DENOMINAZIONE DELLA CONCESSIONE	TITOLARI DELLA CONCESSIONE e relative quote di partecipazione (%)	PROVVEDIMENTI CONCERNENTI LA CONCESSIONE		PERIODO DI VIGENZA	SCADENZA	AREA (Km <sup>q</sup> )	UBICAZIONE DELLA CONCESSIONE
		Data	Natura del provvedimento				
<b>POZZA</b>	CH4 LIZZANO (100) (r.u.)	30/12/1959	Assoggettamento R.D. 1443/27	Decorrenza 30/12/1959	-	3,09	EMILIA ROMAGNA (3,09) Bologna
		30/12/1959	Conferimento	30/12/1959	VII - 9		
		18/3/1976	Trasferimento titolarità	18/3/1976	IV - 6		
		1/8/1980	Rinnovo	30/12/1979	XX - 7		
		20/8/1998	Riassoggettamento L. 6/57	1/1/1997	XXIV - 9		

Nota: Presentata istanza di rinnovo pubblicata nel B.U.I.G. Anno 44 - N. 1.  
Presentata istanza di proroga pubblicata nel B.U.I.G. Anno 49 - N. 2.



**ELENCO DELLE CONCESSIONI DI COLTIVAZIONE ACCORDATE NELLA TERRAFERMA - Aggiornamento 30/novembre/2007**

**730**

CODICE E DENOMINAZIONE DELLA CONCESSIONE	TITOLARI DELLA CONCESSIONE e relative quote di partecipazione (%)	PROVVEDIMENTI CONCERNENTI LA CONCESSIONE		PERIODO DI VIGENZA	SCADENZA	AREA (Km <sup>q</sup> )	UBICAZIONE DELLA CONCESSIONE
		Data	Natura del provvedimento				
<b>RAPAGNANO</b>	ENI (100) (r.u.)	17/4/1960	Conferimento	17/4/1960	17/04/2010	8,49	MARCHE (8,49)
		24/5/1963	Cambio intestazione	31/12/1962			
		6/8/1993	Proroga	17/4/1990	XXXVII - 9		
		29/5/1997	Modifica programma sviluppo	29/5/1997	XLI - 7		
		29/10/1997	Rettifica	29/5/1997	XLI - 11		
		13/2/1998	Cambio intestazione	1/1/1998	XLII - 3		
		7/5/2001	Proroga	17/4/2000	XLV - 6		
		6/6/2006	Proroga	17/4/2005	L - 7		

**731**

CODICE E DENOMINAZIONE DELLA CONCESSIONE	TITOLARI DELLA CONCESSIONE e relative quote di partecipazione (%)	PROVVEDIMENTI CONCERNENTI LA CONCESSIONE		PERIODO DI VIGENZA	SCADENZA	AREA (Km <sup>q</sup> )	UBICAZIONE DELLA CONCESSIONE
		Data	Natura del provvedimento				
<b>CASA BALLEANI</b>	GAS PLUS ITALIANA (100) (r.u.)	10/5/1960	Conferimento	10/5/1960			
		24/5/1963	Cambio intestazione	31/12/1962	IV - 8		
		6/8/1993	Proroga	10/5/1990	VII - 8		
		15/9/1995	Trasferimento titolarità	3/5/1995	XXXVII - 9		
		2/4/1996	Modifica programma lavoro	2/4/1996	XXXIX - 10		
		9/5/1996	Cambio intestazione	1/3/1996	XL - 5		
		3/11/1999	Proroga	10/5/2000	XL - 6		
		12/2/2004	Cambio intestazione	1/1/2004	XLIII - 12		
		20/7/2004	Cambio intestazione	18/5/2004	XLVIII - 3		
		23/8/2006	Proroga	10/5/2005	XLVIII - 8		

**749**

CODICE E DENOMINAZIONE DELLA CONCESSIONE	TITOLARI DELLA CONCESSIONE e relative quote di partecipazione (%)	PROVVEDIMENTI CONCERNENTI LA CONCESSIONE		PERIODO DI VIGENZA	SCADENZA	AREA (Km <sup>q</sup> )	UBICAZIONE DELLA CONCESSIONE
		Data	Natura del provvedimento				
<b>POGGIO CASTIONE</b>	SOCOPLUS (100) (r.u.)	22/1/1962	Conferimento	22/1/1962			
		3/4/1971	Trasferimento quota	3/4/1971	VI - 4		
		16/12/1985	Cambio intestazione	16/12/1985	XV - 7		
		9/9/1993	Proroga	22/1/1992	XXX - 1		
		27/11/2003	Proroga	22/1/2002	XXXVII - 10		
		17/4/2007	Trasferimento	23/11/2006	XLVIII - 1		

**751**

CODICE E DENOMINAZIONE DELLA CONCESSIONE	TITOLARI DELLA CONCESSIONE e relative quote di partecipazione (%)	PROVVEDIMENTI CONCERNENTI LA CONCESSIONE		PERIODO DI VIGENZA	SCADENZA	AREA (Km <sup>q</sup> )	UBICAZIONE DELLA CONCESSIONE
		Data	Natura del provvedimento				
<b>NOVA SIRI SCALO</b>	GAS PLUS ITALIANA (100) (r.u.)	24/5/1963	Conferimento	24/5/1963			
		23/5/1966	Riduzione	23/5/1966	VII - 7		
		20/2/1991	Trasferimento titolarità	20/2/1991	XI - 2		
		30/3/1992	Modifica programma lavoro	30/3/1992	XXXV - 8		
		20/10/1993	Proroga	24/5/1993	XXXVI - 5		
		9/5/1996	Cambio intestazione	1/1/1996	XXXVII - 12		
		9/5/1996	Cambio intestazione	1/3/1996	XL - 6		
		12/2/2004	Cambio intestazione	1/1/2004	XL - 6		
		20/7/2004	Cambio intestazione	18/5/2004	XLVIII - 3		
					XLVIII - 8		

Nota: Presentata istanza di proroga pubblicata nel B.U.I.G. Anno XLVI - N. 6.  
Presentata istanza di proroga pubblicata nel B.U.I.G. Anno LI - N. 9.





**ELENCO DELLE CONCESSIONI DI COLTIVAZIONE ACCORDATE NELLA TERRAFERMA - Aggiornamento 30/novembre/2007**

CODICE E DENOMINAZIONE DELLA CONCESSIONE	TITOLARI DELLA CONCESSIONE e relative quote di partecipazione (%)	PROVVEDIMENTI CONCERNENTI LA CONCESSIONE		PERIODO DI VIGENZA	SCADENZA	AREA (Km <sup>q</sup> )	UBICAZIONE DELLA CONCESSIONE
		Data	Natura del provvedimento				
<b>785</b> <b>STRANGOLAGALLI</b>	PENTEX ITALIA (100) (r.u.)	4/8/1969	Natura del provvedimento	-	04/08/2009	41,14	LAZIO (41,14) Frosinone
		29/12/1979	Conferimento	XIII - 10			
		20/6/1989	Estensione titolarità	XXIV - 1			
		12/3/1991	Trasferimento quota e nomina r.u.	XXXIII - 7			
		28/10/1993	Cambio intestazione quota	XXXV - 4			
		26/8/1994	Sospensione attività produzione	XXXVII - 12			
		23/4/1998	Trasferimento quota	XXXVIII - 11			
		4/8/1999	Trasferimento quota	XXXVIII - 11			
			Trasferimento quota	XLII - 5			
			Proroga	XLIII - 9			
<b>788</b>							
<b>FILETTO</b>	GAS PLUS ITALIANA (100) (r.u.)	30/5/1972	Natura del provvedimento	-	30/05/2012	50,01	ABRUZZO (50,01) Chieti
		8/9/1982	Conferimento	XVI - 9			
		23/6/1995	Assunzione quota	XXVI - 12			
		9/5/1996	Trasferimento titolarità	XXXIX - 7			
		12/2/2004	Cambio intestazione	XL - 6			
		20/7/2004	Cambio intestazione	XLVIII - 3			
		10/6/2005	Cambio intestazione	XLVIII - 8			
			Proroga	XLIX - 7			
<b>789</b>							
<b>CANDELA</b>	ENI (60,5) (r.u.) EDISON (39,5)	29/9/1972	Natura del provvedimento	-	31/05/2008	331,9039	PUGLIA (330,1939) Foggia BASILICATA (1,71) Potenza
		16/7/1985	Unificazione	XVII - 3			
		28/8/1990	Cambio intestazione quota	XXIX - 10			
		12/5/1992	Trasferimento quota	XXXV - 2			
		6/8/1993	Cambio intestazione quota	XXXVI - 11			
		6/8/1993	Proroga	XXXVII - 9			
		2/9/1993	Approvazione programma lavoro	XXXVII - 9			
		13/2/1998	Trasferimento quota	XXXVII - 10			
		12/2/2004	Cambio intestazione quota	XXXVII - 10			
		4/2/2005	Cambio intestazione quota	XLII - 3			
			Intestazione quota	XLVIII - 3			
			Proroga e rimodulazione programma lavori	XLIX - 3			

**ELENCO DELLE CONCESSIONI DI COLTIVAZIONE ACCORDATE NELLA TERRAFERMA - Aggiornamento 30/novembre/2007**
**790**

CODICE E DENOMINAZIONE DELLA CONCESSIONE	TITOLARI DELLA CONCESSIONE e relative quote di partecipazione (%)	PROVVEDIMENTI CONCERNENTI LA CONCESSIONE		PERIODO DI VIGENZA	SCADENZA	AREA (Km <sup>q</sup> )	UBICAZIONE DELLA CONCESSIONE
		Data	Natura del provvedimento				
<b>COLLE DI LAURO</b> Nota: Presentata istanza di proroga pubblicata nel B.U.I.G. Anno XLVII - N. 10.	EDISON (62,42) (r.u.) GAS PLUS ITALIANA (25,08) ENI (12,5)	9/10/1972	Natura del provvedimento	Decorrenza	9/10/1972	33,6248	MOLISE (33,6248) Campobasso
		8/3/1978	Unificazione		XVII - 3		
		18/5/1979	Estensione titolarità		8/3/1978		
		25/5/1981	Cambio intestazione quota		27/11/1978		
		8/6/1985	Estensione titolarità		XXIII - 8		
		7/8/1985	Cambio intestazione quota		XXVI - 1		
		8/7/1987	Proroga		1/1/1985		
		8/8/1991	Cambio intestazione quota		13/9/1994		
		12/5/1992	Trasferimento quota e nomina r.u.		1/12/1986		
		4/8/1993	Cambio intestazione quota		1/7/1989		
		2/9/1993	Cambio intestazione quota		XXXVI - 6		
		2/9/1993	Trasferimento quota e nomina r.u.		19/6/1991		
		9/5/1996	Cambio intestazione quota		23/4/1992		
		13/2/1998	Cambio intestazione quota		XXXVII - 10		
		23/11/1998	Cambio intestazione quota		1/8/1992		
		15/9/1999	Cambio intestazione quota		4/11/1992		
		20/3/2000	Cambio intestazione quota		XXXVII - 10		
20/4/2001	Cambio intestazione quota		XL - 6				
18/9/2001	Trasferimento quota		1/3/1996				
12/2/2004	Intestazione quota		1/1/1998				
12/2/2004	Cambio intestazione quota		XLII - 3				
20/7/2004	Cambio intestazione quota		29/6/1998				
			XLII - 12				
			1/7/1999				
			XLIII - 10				
			1/1/2000				
			XLIV - 4				
			1/10/2000				
			XLV - 5				
			29/6/2001				
			XLV - 10				
			1/12/2003				
			XLVIII - 3				
			1/1/2004				
			XLVIII - 3				
			18/5/2004				
			XLVIII - 8				

**795**

CODICE E DENOMINAZIONE DELLA CONCESSIONE	TITOLARI DELLA CONCESSIONE e relative quote di partecipazione (%)	PROVVEDIMENTI CONCERNENTI LA CONCESSIONE		PERIODO DI VIGENZA	SCADENZA	AREA (Km <sup>q</sup> )	UBICAZIONE DELLA CONCESSIONE
		Data	Natura del provvedimento				
<b>MONTE CASTELLANO</b>	ENI (50) (r.u.) EDISON (50)	31/10/1974	Natura del provvedimento	Decorrenza	30/6/1974	25	MARCHE (25) Ascoli Piceno
		8/6/1985	Conferimento		XIX - 2		
		2/7/1986	Cambio intestazione quota		1/1/1985		
		8/8/1991	Modifica quota produzione		2/7/1986		
		12/5/1992	Trasferimento quota		1/7/1989		
		2/9/1993	Cambio intestazione quota		XXXVI - 6		
		2/9/1993	Trasferimento quota		19/6/1991		
		13/2/1998	Cambio intestazione quota		1/8/1992		
		12/2/2004	Cambio intestazione quota		4/11/1992		
		6/6/2006	Intestazione quota		1/1/1998		
		13/2/2007	Proroga		XLII - 3		
			Rettifica		XLVIII - 3		
			30/6/2004				
			L - 7				
			6/6/2006				
			LI - 3				

**ELENCO DELLE CONCESSIONI DI COLTIVAZIONE ACCORDATE NELLA TERRAFERMA - Aggiornamento 30/novembre/2007**

796

CODICE E DENOMINAZIONE DELLA CONCESSIONE	TITOLARI DELLA CONCESSIONE e relative quote di partecipazione (%)	PROVVEDIMENTI CONCERNENTI LA CONCESSIONE		PERIODO DI VIGENZA	SCADENZA	AREA (Km <sup>q</sup> )	UBICAZIONE DELLA CONCESSIONE
		Data	Natura del provvedimento				
<b>TORRENTE MENCOCCHIA</b>	EDISON (88) (r.u.) PETROREP ITALIANA (12)	31/10/1974	Conferimento	20/1/1974	XIX - 2	23,3	MARCHE (23,3) Ascoli Piceno
		21/4/1979	Cambio intestazione quota	27/11/1978	XXIII - 5		
		13/6/1985	Cambio intestazione quota	1/1/1985	XXIX - 7		
		2/7/1986	Modifica quota produzione	2/7/1986	XXX - 11		
		22/4/1991	Trasferimento quota	1/7/1989	XXXV - 12		
		12/5/1992	Cambio intestazione quota	19/6/1991	XXXVI - 11		
		4/8/1993	Cambio intestazione quota	23/4/1992	XXXVII - 10		
		2/9/1993	Trasferimento quota	1/8/1992	XXXVIII - 10		
		2/9/1993	Cambio intestazione quota	4/11/1992	XXXVII - 10		
		23/11/1998	Cambio intestazione quota	29/6/1998	XLII - 12		
		15/9/1999	Cambio intestazione quota	1/7/1999	XLIII - 10		
		12/2/2004	Intestazione quota	1/12/2003	XLVIII - 3		
		6/6/2006	Proroga	20/1/2004	L - 7		

798

CODICE E DENOMINAZIONE DELLA CONCESSIONE	TITOLARI DELLA CONCESSIONE e relative quote di partecipazione (%)	PROVVEDIMENTI CONCERNENTI LA CONCESSIONE		PERIODO DI VIGENZA	SCADENZA	AREA (Km <sup>q</sup> )	UBICAZIONE DELLA CONCESSIONE
		Data	Natura del provvedimento				
<b>MASSERIA ACQUASALSA</b> Nota: Presentata istanza di proroga pubblicata nel B.U.I.G. Anno XLVIII - N. 4.	GAS PLUS ITALIANA (46,03) (r.u.) EDISON (45,17) INTERGAS PIU' (8,8)	24/1/1975	Conferimento	24/1/1975	XIX - 3	41,22	PUGLIA (41,22) Foggia
		12/12/1978	Trasferimento quota	12/12/1978	XXIII - 2		
		26/9/1979	Trasferimento quota	26/9/1979	XXIII - 11		
		24/3/1980	Trasferimento quota	24/3/1980	XXIV - 7		
		15/9/1981	Trasferimento quota	15/9/1981	XXV - 12		
		15/10/1983	Cambio intestazione quota	1/1/1983	XXXIII - 2		
		19/2/1987	Trasferimento quota	19/2/1987	XXXI - 5		
		10/3/1988	Trasferimento quota	1/12/1986	XXXII - 8		
		21/3/1989	Trasferimento quota	21/3/1989	XXXIII - 8		
		20/2/1991	Trasferimento quota	20/2/1991	XXXV - 9		
		17/7/1993	Trasferimento quota	31/12/1992	XXXVII - 9		
		20/7/1993	Trasferimento quota	29/12/1992	XXXVII - 9		
		28/10/1993	Rettifica	28/10/1993	XXXVIII - 12		
		29/3/1994	Trasferimento quota	1/10/1993	XXXVIII - 4		
		9/5/1996	Cambio intestazione quota	1/3/1996	XL - 6		
		14/6/1996	Trasferimento quota	1/1/1996	XL - 7		
		14/6/1996	Cambio intestazione quota	23/1/1996	XL - 7		
		23/11/1998	Cambio intestazione quota	29/6/1998	XLII - 12		
		15/9/1999	Cambio intestazione quota	1/7/1999	XLIII - 10		
		5/4/2002	Trasferimento quota	29/11/2001	XLVI - 12		
		12/2/2004	Intestazione quota	1/12/2003	XLVIII - 3		
		12/2/2004	Cambio intestazione quota	1/1/2004	XLVIII - 3		
		20/7/2004	Cambio intestazione quota	18/5/2004	XLVIII - 8		
30/6/2005	Trasferimento quota	26/4/2005	XLIX - 7				

**ELENCO DELLE CONCESSIONI DI COLTIVAZIONE ACCORDATE NELLA TERRAFERMA - Aggiornamento 30/novembre/2007**

800	CODICE E DENOMINAZIONE DELLA CONCESSIONE	TITOLARI DELLA CONCESSIONE e relative quote di partecipazione (%)	PROVVEDIMENTI CONCERNENTI LA CONCESSIONE		PERIODO DI VIGENZA	SCADENZA	AREA (Km <sup>q</sup> )	UBICAZIONE DELLA CONCESSIONE
			Data	Natura del provvedimento				
	<b>FIUME TENNA</b>	EDISON (100) (r.u.)	27/11/1975	Natura del provvedimento	-	17/07/2005	22,06	MARCHE (22,06) Ascoli Piceno
	Nota: Presentata istanza di unificazione con la concessione «B.C7.LF» pubblicata nel B.U.I.G. - Anno XX - N. 6. Presentata istanza di proroga pubblicata nel B.U.I.G. - Anno XLVIII - N. 8.		17/17/1975	Decorrenza	XX - 3			
			27/11/1978	Conferimento	XXIII - 5			
			10/10/1988	Cambio intestazione quota	XXIII - 5			
			8/8/1989	Trasferimento quota	XXXII - 11			
			4/8/1993	Trasferimento quota	XXXIII - 9			
			4/3/1994	Cambio intestazione quota	XXXVII - 10			
			18/3/1996	Sospensione attività di coltivazione	XXXVIII - 4			
			18/3/1996	Sospensione attività di sviluppo	XL - 4			
			18/3/1996	Proroga	XL - 4			
			23/11/1998	Cambio intestazione quota	XLII - 12			
			15/9/1999	Cambio intestazione quota	XLIII - 10			
			5/9/2000	Trasferimento quota	XLIV - 10			
			12/2/2004	Intestazione quota	XLVIII - 3			
<b>801</b>	<b>CODICE E DENOMINAZIONE DELLA CONCESSIONE</b>	<b>TITOLARI DELLA CONCESSIONE e relative quote di partecipazione (%)</b>	<b>Data</b>	<b>PROVVEDIMENTI CONCERNENTI LA CONCESSIONE</b>	<b>PERIODO DI VIGENZA</b>	<b>SCADENZA</b>	<b>AREA (Km<sup>q</sup>)</b>	<b>UBICAZIONE DELLA CONCESSIONE</b>
	<b>CUGNO LE MACINE</b>	ENI (100) (r.u.)	4/5/1976	Natura del provvedimento	XX - 6	09/03/2005	77,12	BASILICATA (77,12) Matera
	Nota: Presentata istanza di proroga pubblicata nel B.U.I.G. - Anno XLVIII - N. 4.		6/4/1989	Unificazione	XXIII - 8			
			6/7/1995	Proroga	XXXIX - 8			
			13/2/1998	Modifica programma lavoro	XXXIX - 8			
			17/11/2000	Cambio intestazione	XLII - 3			
				Proroga	XLIV - 12			
<b>802</b>	<b>CODICE E DENOMINAZIONE DELLA CONCESSIONE</b>	<b>TITOLARI DELLA CONCESSIONE e relative quote di partecipazione (%)</b>	<b>Data</b>	<b>PROVVEDIMENTI CONCERNENTI LA CONCESSIONE</b>	<b>PERIODO DI VIGENZA</b>	<b>SCADENZA</b>	<b>AREA (Km<sup>q</sup>)</b>	<b>UBICAZIONE DELLA CONCESSIONE</b>
	<b>SERRA PIZZUTA</b>	ENI (100) (r.u.)	4/5/1976	Natura del provvedimento	XX - 6	10/09/2001	62,55	BASILICATA (62,55) Matera
	Nota: Presentata istanza di proroga pubblicata nel B.U.I.G. - Anno XLIV - N. 11. Presentata istanza di proroga pubblicata nel B.U.I.G. - Anno XLIX - N. 10.		28/2/1989	Unificazione	XX - 6			
			13/2/1998	Proroga	XXXIII - 7			
				Cambio intestazione	XLII - 3			
<b>804</b>	<b>CODICE E DENOMINAZIONE DELLA CONCESSIONE</b>	<b>TITOLARI DELLA CONCESSIONE e relative quote di partecipazione (%)</b>	<b>Data</b>	<b>PROVVEDIMENTI CONCERNENTI LA CONCESSIONE</b>	<b>PERIODO DI VIGENZA</b>	<b>SCADENZA</b>	<b>AREA (Km<sup>q</sup>)</b>	<b>UBICAZIONE DELLA CONCESSIONE</b>
	<b>TERTIVERI</b>	ENI (70) (r.u.) GAS PLUS ITALIANA (30)	22/10/1976	Natura del provvedimento	XXI - 5	12/02/2009	157,5915	PUGLIA (157,5915) Foggia
			17/6/1994	Unificazione	XXXVIII - 7			
			17/6/1994	Proroga	XXXVIII - 7			
			17/6/1994	Approvazione nuovo programma di sviluppo e ricerca	XXXVIII - 7			
			9/5/1996	Cambio intestazione quota	XL - 6			
			9/5/1996	Cambio intestazione quota	XL - 6			
			13/2/1998	Cambio intestazione quota	XLII - 3			
			1/6/1998	Trasferimento quota	XLII - 7			
			12/2/2004	Cambio intestazione quota	XLVIII - 3			
			20/7/2004	Cambio intestazione quota	XLVIII - 8			
			23/8/2006	Proroga	L - 9			

**ELENCO DELLE CONCESSIONI DI COLTIVAZIONE ACCORDATE NELLA TERRAFERMA - Aggiornamento 30/novembre/2007**

805	CODICE E DENOMINAZIONE DELLA CONCESSIONE	TITOLARI DELLA CONCESSIONE e relative quote di partecipazione (%)	PROVVEDIMENTI CONCERNENTI LA CONCESSIONE		PERIODO DI VIGENZA	SCADENZA	AREA (Km <sup>q</sup> )	UBICAZIONE DELLA CONCESSIONE
			Data	Natura del provvedimento				
	<b>TORRENTE VULGANO</b>	ENI (100) (r.u.)	4/3/1977	Natura del provvedimento	-	04/03/2007	41,75	PUGLIA (41,75) Foggia
	Nota: Presentata istanza di proroga pubblicata nel B.U.I.G. Anno L - N. 4.							
	<b>MONTE MORRONE</b>	GAS PLUS ITALIANA (100) (r.u.)	1/9/1977	Natura del provvedimento	-	01/09/2007	29,72	BASILICATA (29,72) Matera
	Nota: Presentata istanza di proroga pubblicata nel B.U.I.G. Anno L - N. 10.							
	<b>CAPO COLONNE</b>	ENI (100) (r.u.)	3/9/1977	Natura del provvedimento	-	03/09/2007	64,68	CALABRIA (64,68) Catanzaro
	Nota: Presentata istanza di proroga pubblicata nel B.U.I.G. Anno LI - N. 9.							
	<b>FIUME TRESTE</b>	ENI (100) (r.u.)	24/11/1977	Natura del provvedimento	-	21/11/2005	115,5977	ABRUZZO (109,5977) Chieti MOLISE (6) Campobasso
	Nota: Presentata istanza di proroga pubblicata nel B.U.I.G. Anno XLIX - N. 1.							
	<b>S. MARCO DEI CAVOTTI</b>	ENI (80) (r.u.) EDISON (20)	20/2/1979	Natura del provvedimento	-	23/05/2007	347,3	CAMPANIA (347,3) Benevento
	Nota: Presentata istanza di rinuncia pubblicata nel B.U.I.G. Anno XL - N. 6.							



**ELENCO DELLE CONCESSIONI DI COLTIVAZIONE ACCORDATE NELLA TERRAFERMA - Aggiornamento 30/novembre/2007**
**820**

CODICE E DENOMINAZIONE DELLA CONCESSIONE	TITOLARI DELLA CONCESSIONE e relative quote di partecipazione (%)	PROVVEDIMENTI CONCERNENTI LA CONCESSIONE		PERIODO DI VIGENZA	SCADENZA	AREA (Kmq)	UBICAZIONE DELLA CONCESSIONE
		Data	Natura del provvedimento				
<b>CASTEL DI LAMA</b>	INTERGAS PIU' (26) (r.u.) ENI (34) EDISON (30) SVILUPPO RISORSE NATURALI (10)	27/1/1983	Conferimento	Decorrenza 21/1/1983	-	184,07	MARCHE (104,17) Ascoli Piceno ABRUZZO (79,9) Teramo
		7/3/1984	Cambio intestazione quota	XXVII - 4			
		16/7/1985	Cambio intestazione quota	XXVIII - 7			
		24/5/1990	Trasferimento quota e nomina r.u.	XXIX - 10			
		24/5/1990	Trasferimento quota	XXX - 2			
		12/5/1992	Cambio intestazione quota	XXXI - 2			
		2/9/1993	Trasferimento quota	XXXVI - 11			
		2/9/1993	Cambio intestazione quota	XXXVII - 10			
		14/6/1996	Trasferimento quota e nomina r.u.	XXXVIII - 10			
		14/6/1996	Cambio intestazione quota	XL - 7			
		13/2/1998	Cambio intestazione quota	XL - 7			
		5/4/2002	Trasferimento quota	XLII - 3			
		17/3/2003	Assunzione quota	XLVI - 12			
		10/11/2003	Trasferimento quota	XLVII - 4			
		12/2/2004	Intestazione quota	XLVII - 12			
30/6/2005	Trasferimento quota	XLVIII - 3					
		26/4/2005	XLIX - 7				

**821**

CODICE E DENOMINAZIONE DELLA CONCESSIONE	TITOLARI DELLA CONCESSIONE e relative quote di partecipazione (%)	PROVVEDIMENTI CONCERNENTI LA CONCESSIONE		PERIODO DI VIGENZA	SCADENZA	AREA (Kmq)	UBICAZIONE DELLA CONCESSIONE	
		Data	Natura del provvedimento					
<b>MELANICO</b>	GAS PLUS ITALIANA (100) (r.u.)	2/8/1983	Conferimento	Decorrenza 17/12/1982	-	59,14	PUGLIA (45,39) Foggia MOLISE (13,75) Campobasso	
		25/7/1984	Cambio intestazione quota	XXVII - 12				
		25/7/1984	Trasferimento quota	XXVIII - 11				
		24/10/1986	Assunzione quota	XXIX - 11				
		20/1/1993	Trasferimento	XXX - 3				
		9/5/1996	Cambio intestazione	XXXI - 3				
		12/2/2004	Cambio intestazione	XXXVII - 11				
		20/7/2004	Cambio intestazione	XL - 6				
				1/1/2004				XLV - 3
				18/5/2004				XLVIII - 8

**823**

CODICE E DENOMINAZIONE DELLA CONCESSIONE	TITOLARI DELLA CONCESSIONE e relative quote di partecipazione (%)	PROVVEDIMENTI CONCERNENTI LA CONCESSIONE		PERIODO DI VIGENZA	SCADENZA	AREA (Kmq)	UBICAZIONE DELLA CONCESSIONE
		Data	Natura del provvedimento				
<b>TEMPA ROSSA</b>	ENI (70) (r.u.) EDISON (30)	22/3/1984	Conferimento	Decorrenza 4/4/1983	-	69,05	BASILICATA (69,05) Matera
		8/6/1985	Cambio intestazione quota	XXVIII - 9			
		8/8/1991	Trasferimento quota	XXIX - 10			
		12/5/1992	Cambio intestazione quota	XXX - 6			
		2/9/1993	Trasferimento quota	XXXI - 6			
		2/9/1993	Cambio intestazione quota	XXXVI - 11			
		13/2/1998	Cambio intestazione quota	XXXVII - 10			
		7/12/1999	Modifica programma sviluppo	XXXVIII - 10			
		12/2/2004	Intestazione quota	XLII - 3			
				7/12/1999			
		1/12/2003	XLVIII - 3				

**ELENCO DELLE CONCESSIONI DI COLTIVAZIONE ACCORDATE NELLA TERRAFERMA - Aggiornamento 30/novembre/2007**

**826**

CODICE E DENOMINAZIONE DELLA CONCESSIONE	TITOLARI DELLA CONCESSIONE e relative quote di partecipazione (%)	PROVVEDIMENTI CONCERNENTI LA CONCESSIONE		PERIODO DI VIGENZA	SCADENZA	AREA (Kmq)	UBICAZIONE DELLA CONCESSIONE
		Data	Natura del provvedimento				
<b>S. BENEDETTO DEL TRONTO</b>	ENI (85,5) (r.u.) EDISON (12,5) STARGAS ITALIA (2) GAS PLUS ITALIANA (0)	6/11/1984	Natura del provvedimento	Decorrenza	10/09/2014	87,22	MARCHE (87,22) Ascoli Piceno
		21/3/1989	Conferimento	XXIX - 3	-		
		10/7/1992	Trasferimento quota	XXXIII - 8			
		29/3/1994	Trasferimento quota	XXXVI - 12			
		29/3/1994	Trasferimento quota	XXXVIII - 4			
		16/10/1995	Trasferimento quota	XXXVIII - 4			
		2/4/1996	Modifica programma lavoro	XXXIX - 11			
		8/5/1996	Riesame art. 3 D.M. 16/10/95	XL - 5			
		9/5/1996	Modifica programma lavoro	XL - 6			
		6/3/1997	Cambio intestazione quota	XL - 6			
		13/2/1998	Trasferimento quota	XLI - 4			
		23/11/1998	Cambio intestazione quota	XLII - 3			
		15/9/1999	Cambio intestazione quota	XLII - 12			
		12/2/2004	Cambio intestazione quota	XLIII - 10			
		12/2/2004	Cambio intestazione quota	XLVIII - 3			
20/7/2004	Cambio intestazione quota	XLVIII - 3					
20/7/2004	Cambio intestazione quota	XLVIII - 8					

**828**

CODICE E DENOMINAZIONE DELLA CONCESSIONE	TITOLARI DELLA CONCESSIONE e relative quote di partecipazione (%)	PROVVEDIMENTI CONCERNENTI LA CONCESSIONE		PERIODO DI VIGENZA	SCADENZA	AREA (Kmq)	UBICAZIONE DELLA CONCESSIONE
		Data	Natura del provvedimento				
<b>MAFALDA</b>	GAS PLUS ITALIANA (60) (r.u.) EDISON (40)	7/3/1985	Natura del provvedimento	Decorrenza	03/12/2014	79,4	MOLISE (79,4) Campobasso
		4/8/1993	Conferimento	XXIX - 7	-		
		17/6/1994	Cambio intestazione quota	XXXVII - 10			
		9/5/1996	Ampliamento	XXXVIII - 7			
		23/11/1998	Cambio intestazione quota	XL - 6			
		15/9/1999	Cambio intestazione quota	XLII - 12			
		12/2/2004	Cambio intestazione quota	XLIII - 10			
		12/2/2004	Intestazione quota	XLVIII - 3			
		12/2/2004	Cambio intestazione quota	XLVIII - 3			
		20/7/2004	Cambio intestazione quota	XLVIII - 3			
		20/7/2004	Cambio intestazione quota	XLVIII - 8			

**829**

CODICE E DENOMINAZIONE DELLA CONCESSIONE	TITOLARI DELLA CONCESSIONE e relative quote di partecipazione (%)	PROVVEDIMENTI CONCERNENTI LA CONCESSIONE		PERIODO DI VIGENZA	SCADENZA	AREA (Kmq)	UBICAZIONE DELLA CONCESSIONE
		Data	Natura del provvedimento				
<b>MACERATA</b>	GAS PLUS ITALIANA (100) (r.u.)	22/4/1985	Natura del provvedimento	Decorrenza	12/08/2014	217,91	MARCHE (217,91) Macerata Ascoli Piceno
		29/6/1990	Conferimento	XXIX - 10	-		
		15/6/1995	Trasferimento	XXXIV - 12			
		15/6/1995	Approvazione nuovo programma di esplorazione	XXXIX - 7			
		8/5/1996	Modifica programma lavoro	XL - 6			
		9/5/1996	Cambio intestazione	XL - 6			
		9/5/1996	Cambio intestazione	XL - 6			
		12/2/2004	Cambio intestazione quota	XLVIII - 3			
		12/2/2004	Cambio intestazione quota	XLVIII - 3			
		20/7/2004	Cambio intestazione	XLVIII - 8			





**ELENCO DELLE CONCESSIONI DI COLTIVAZIONE ACCORDATE NELLA TERRAFERMA - Aggiornamento 30/novembre/2007**

838	CODICE E DENOMINAZIONE DELLA CONCESSIONE	TITOLARI DELLA CONCESSIONE e relative quote di partecipazione (%)	PROVVEDIMENTI CONCERNENTI LA CONCESSIONE		PERIODO DI VIGENZA	SCADENZA	AREA (Km <sup>q</sup> )	UBICAZIONE DELLA CONCESSIONE
			Data	Natura del provvedimento				
	<b>MONTE VRECCIARO</b>	ENI (100) (r.u.)	14/1/1987	Natura del provvedimento Conferimento	-	31/08/2014	31,84	PUGLIA (31,84)
			13/2/1998	Cambio intestazione				Foggia
	Nota: Presentata istanza di rinuncia pubblicata nel B.U.I.G. Anno XLVIII - N. 11.							
839	CODICE E DENOMINAZIONE DELLA CONCESSIONE	TITOLARI DELLA CONCESSIONE e relative quote di partecipazione (%)	PROVVEDIMENTI CONCERNENTI LA CONCESSIONE		PERIODO DI VIGENZA	SCADENZA	AREA (Km <sup>q</sup> )	UBICAZIONE DELLA CONCESSIONE
			Data	Natura del provvedimento				
	<b>MONTIGNANO</b>	EDISON (50) (r.u.) GAS PLUS ITALIANA (50)	15/4/1987	Natura del provvedimento Conferimento	-	17/07/2016	93,48	MARCHE (93,48)
			21/3/1989	Sostituzione art. 2 D.M. 15/4/87				Ancona
			21/3/1989	Trasferimento quota e nomina r.u.				
			10/10/1990	Trasferimento quota e nomina r.u.				
			4/8/1993	Cambio intestazione quota				
			9/5/1996	Cambio intestazione quota				
			13/5/1997	Modifica programma lavoro				
			23/11/1998	Cambio intestazione quota				
			15/9/1999	Cambio intestazione quota				
			12/2/2004	Cambio intestazione quota				
			12/2/2004	Cambio intestazione quota				
			20/7/2004	Cambio intestazione quota				
841	CODICE E DENOMINAZIONE DELLA CONCESSIONE	TITOLARI DELLA CONCESSIONE e relative quote di partecipazione (%)	PROVVEDIMENTI CONCERNENTI LA CONCESSIONE		PERIODO DI VIGENZA	SCADENZA	AREA (Km <sup>q</sup> )	UBICAZIONE DELLA CONCESSIONE
			Data	Natura del provvedimento				
	<b>SETTEFINESTRE</b>	GAS PLUS ITALIANA (100) (r.u.)	8/7/1987	Natura del provvedimento Conferimento	-	08/07/2017	65	MARCHE (65)
			10/7/1991	Trasferimento quota e nomina r.u.				Macerata
			10/7/1991	Trasferimento quota				Ancona
			9/5/1996	Cambio intestazione quota				
			13/5/1997	Modifica programma lavoro				
			20/3/2000	Cambio intestazione quota				
			20/4/2001	Cambio intestazione quota				
			18/9/2001	Trasferimento quota				
			12/2/2004	Cambio intestazione				
			20/7/2004	Cambio intestazione				

**ELENCO DELLE CONCESSIONI DI COLTIVAZIONE ACCORDATE NELLA TERRAFERMA - Aggiornamento 30/novembre/2007**

842	CODICE E DENOMINAZIONE DELLA CONCESSIONE	TITOLARI DELLA CONCESSIONE e relative quote di partecipazione (%)	PROVVEDIMENTI CONCERNENTI LA CONCESSIONE		PERIODO DI VIGENZA	SCADENZA	AREA (Kmq)	UBICAZIONE DELLA CONCESSIONE
			Data	Natura del provvedimento				
	<b>S. MARIA NUOVA</b>	GAS PLUS ITALIANA (100) (r.u.)	8/7/1987	Natura del provvedimento Conferimento	-	08/07/2017	81,75	MARCHE (81,75) Macerata Ancona
			10/7/1991	Trasferimento quota e nomina r.u.	XXXII - 3			
			10/7/1991	Trasferimento quota	XXXVI - 1			
			6/8/1993	Nomina r.u.	XXXVI - 1			
			6/8/1993	Modifica programma lavoro	XXXVII - 9			
			2/4/1996	Modifica programma lavoro	XXXVII - 9			
			9/5/1996	Cambio intestazione quota	XL - 5			
			20/3/2000	Cambio intestazione quota	XL - 6			
			20/4/2001	Cambio intestazione quota	XLIV - 4			
			18/9/2001	Trasferimento quota	XLV - 5			
			12/2/2004	Cambio intestazione	XLV - 10			
			20/7/2004	Cambio intestazione	XLVIII - 3			
				Cambio intestazione	XLVIII - 8			

843	CODICE E DENOMINAZIONE DELLA CONCESSIONE	TITOLARI DELLA CONCESSIONE e relative quote di partecipazione (%)	PROVVEDIMENTI CONCERNENTI LA CONCESSIONE		PERIODO DI VIGENZA	SCADENZA	AREA (Kmq)	UBICAZIONE DELLA CONCESSIONE
			Data	Natura del provvedimento				
	<b>PECORARO</b>	ENI (100) (r.u.)	9/2/1988	Natura del provvedimento Conferimento e unificazione	-	01/08/2005	40,87	PUGLIA (40,87) Foggia
			13/2/1998	Cambio intestazione	XXXII - 3			
			16/3/1999	Modifica programma sviluppo	XLII - 3			
					XLIII - 4			

845	CODICE E DENOMINAZIONE DELLA CONCESSIONE	TITOLARI DELLA CONCESSIONE e relative quote di partecipazione (%)	PROVVEDIMENTI CONCERNENTI LA CONCESSIONE		PERIODO DI VIGENZA	SCADENZA	AREA (Kmq)	UBICAZIONE DELLA CONCESSIONE
			Data	Natura del provvedimento				
	<b>MONTE CANTIERE</b>	IDROELETTRICA AL TOMODENESE S.I.A.M. (100) (r.u.)	13/7/1988	Natura del provvedimento Conferimento	-	13/07/2018	36,36	EMILIA ROMAGNA (36,36) Modena

846	CODICE E DENOMINAZIONE DELLA CONCESSIONE	TITOLARI DELLA CONCESSIONE e relative quote di partecipazione (%)	PROVVEDIMENTI CONCERNENTI LA CONCESSIONE		PERIODO DI VIGENZA	SCADENZA	AREA (Kmq)	UBICAZIONE DELLA CONCESSIONE
			Data	Natura del provvedimento				
	<b>IL SALICE</b>	GAS PLUS ITALIANA (100) (r.u.)	28/7/1988	Natura del provvedimento Conferimento	-	27/03/2018	47,15	BASILICATA (47,15) Matera
			2/7/1990	Trasferimento quota	XXXIII - 1			
			12/11/1993	Trasferimento quota	XXXV - 2			
			11/4/1995	Approvazione nuovo programma di esplorazione	XXXVII - 12			
			9/5/1996	Cambio intestazione quota	XXXIX - 5			
			14/6/1996	Trasferimento quota	XL - 6			
			14/6/1996	Cambio intestazione quota	XL - 7			
			7/12/1999	Assunzione quote	XL - 7			
			12/2/2004	Cambio intestazione quota	XLIV - 1			
			20/7/2004	Cambio intestazione	XLVIII - 3			
					XLVIII - 8			



**ELENCO DELLE CONCESSIONI DI COLTIVAZIONE ACCORDATE NELLA TERRAFERMA - Aggiornamento 30/novembre/2007**
**852**

CODICE E DENOMINAZIONE DELLA CONCESSIONE	TITOLARI DELLA CONCESSIONE e relative quote di partecipazione (%)	PROVVEDIMENTI CONCERNENTI LA CONCESSIONE		PERIODO DI VIGENZA	SCADENZA	AREA (Km <sup>q</sup> )	UBICAZIONE DELLA CONCESSIONE
		Data	Natura del provvedimento				
<b>MACCHIA DI PIERNO</b>	ENI (100) (r.u.)	4/7/1989	Natura del provvedimento	XXXIII - 9	04/02/2018	83,19	PUGLIA (83,19)
		27/12/1993	Conferimento	30/9/1992			Foggia
		13/2/1998	Proroga termine perforazione	XXXVIII - 2			
			Cambio intestazione	XLII - 3			

Nota: Presentata istanza di rinuncia pubblicata nel B.U.I.G. Anno XLVII - N. 7.

**853**

CODICE E DENOMINAZIONE DELLA CONCESSIONE	TITOLARI DELLA CONCESSIONE e relative quote di partecipazione (%)	PROVVEDIMENTI CONCERNENTI LA CONCESSIONE		PERIODO DI VIGENZA	SCADENZA	AREA (Km <sup>q</sup> )	UBICAZIONE DELLA CONCESSIONE
		Data	Natura del provvedimento				
<b>PORTO CIVITANOVA</b>	GAS PLUS ITALIANA (60) (r.u.) EDISON (40)	9/6/1989	Natura del provvedimento	XXXIII - 11	27/05/2019	62,8	MARCHE (62,8)
		4/8/1993	Conferimento	XXXVII - 10			Macerata
		9/5/1996	Cambio intestazione quota	XL - 6			Ascoli Piceno
		9/5/1996	Cambio intestazione quota	XL - 6			
		23/11/1998	Cambio intestazione quota	XLII - 12			
		15/9/1999	Cambio intestazione quota	XLIII - 10			
		12/2/2004	Cambio intestazione quota	XLVIII - 3			
		12/2/2004	Intestazione quota	XLVIII - 3			
		20/7/2004	Cambio intestazione quota	XLVIII - 8			

**854**

CODICE E DENOMINAZIONE DELLA CONCESSIONE	TITOLARI DELLA CONCESSIONE e relative quote di partecipazione (%)	PROVVEDIMENTI CONCERNENTI LA CONCESSIONE		PERIODO DI VIGENZA	SCADENZA	AREA (Km <sup>q</sup> )	UBICAZIONE DELLA CONCESSIONE
		Data	Natura del provvedimento				
<b>SAN BASILE</b>	ENI (90) (r.u.) INTERGAS PIU' (10)	4/7/1989	Natura del provvedimento	XXXIII - 12	06/12/2018	97,56	ABRUZZO (97,56)
		6/10/1993	Conferimento	XXXVII - 11			Chieti
		13/1/1994	Trasferimento quote	XXXVIII - 2			
		9/5/1996	Ampliamento	XL - 6			
		14/6/1996	Cambio intestazione quota	XL - 7			
		14/6/1996	Trasferimento quota	XL - 7			
		5/4/2002	Cambio intestazione quota	XLVI - 12			
		9/2/2004	Trasferimento quota	XLVI - 12			
		30/6/2005	Trasferimento quota	XLVIII - 3			
			Trasferimento quota	XLIX - 7			

Nota: Presentata istanza di rinuncia pubblicata nel B.U.I.G. Anno L - N. 1.  
Presentata istanza di riattribuzione pubblicata nel B.U.I.G. Anno L - N. 8 - Società Consul Service.

**ELENCO DELLE CONCESSIONI DI COLTIVAZIONE ACCORDATE NELLA TERRAFERMA - Aggiornamento 30/novembre/2007**
**856**

CODICE E DENOMINAZIONE DELLA CONCESSIONE	TITOLARI DELLA CONCESSIONE e relative quote di partecipazione (%)	PROVVEDIMENTI CONCERNENTI LA CONCESSIONE		PERIODO DI VIGENZA	SCADENZA	AREA (Km <sup>q</sup> )	UBICAZIONE DELLA CONCESSIONE
		Data	Natura del provvedimento				
<b>TORRENTE CIGNO</b>	INTERGAS PIU' (45) (r.u.) GAS PLUS ITALIANA (55)	25/1/1990	Conferimento	7/3/1989	-	154,44	MOLISE (154,44) Campobasso
		12/5/1992	Cambio intestazione quota	19/6/1991	XXXIV - 6		
		6/8/1993	Trasferimento quota	7/6/1991	XXXVI - 11		
		6/8/1993	Trasferimento quota	4/11/1992	XXXVII - 10		
		6/8/1993	Approvazione nuovo programma lavoro	6/8/1993	XXXVII - 10		
		10/3/1994	Assunzione quota	26/11/1993	XXXVIII - 4		
		9/5/1996	Cambio intestazione quota	1/3/1996	XL - 6		
		14/6/1996	Trasferimento quota e nomina r.u.	1/1/1996	XL - 7		
		14/6/1996	Cambio intestazione quota e nomina r.u.	23/1/1996	XL - 7		
		5/4/2002	Trasferimento quota	29/11/2001	XLVI - 12		
		12/2/2004	Cambio intestazione quota	1/1/2004	XLVIII - 3		
		20/7/2004	Cambio intestazione quota	18/5/2004	XLVIII - 8		
		30/6/2005	Trasferimento quota	26/4/2005	XLIX - 7		

**857**

CODICE E DENOMINAZIONE DELLA CONCESSIONE	TITOLARI DELLA CONCESSIONE e relative quote di partecipazione (%)	PROVVEDIMENTI CONCERNENTI LA CONCESSIONE		PERIODO DI VIGENZA	SCADENZA	AREA (Km <sup>q</sup> )	UBICAZIONE DELLA CONCESSIONE
		Data	Natura del provvedimento				
<b>S. TEODORO</b>	INTERGAS PIU' (100) (r.u.)	30/9/1990	Conferimento	5/9/1989	-	59,25	BASILICATA (59,25) Matera
		30/9/1990	Trasferimento quota	30/9/1990	XXXIV - 12		
		12/5/1992	Cambio intestazione quota	19/6/1991	XXXVI - 11		
		2/9/1993	Trasferimento quota	1/8/1992	XXXVII - 10		
		2/9/1993	Cambio intestazione quota	4/11/1992	XXXVII - 10		
		12/11/1993	Trasferimento quota	6/4/1993	XXXVII - 12		
		9/5/1996	Cambio intestazione quota	1/3/1996	XL - 6		
		14/6/1996	Trasferimento quota e nomina r.u.	1/1/1996	XL - 7		
		14/6/1996	Cambio intestazione quota	23/1/1996	XL - 7		
		7/12/1999	Trasferimento quota	28/9/1999	XLIV - 1		
		8/3/2000	Trasferimento quote	4/2/2000	XLIV - 4		
		17/11/2000	Trasferimento quota	10/8/2000	XLIV - 12		
		17/11/2000	Trasferimento quota e nomina r.u.	4/10/2000	XLIV - 12		
		19/10/2001	Trasferimento quota e nomina r.u.	1/8/2001	XLV - 11		
		8/10/2004	Trasferimento quota	31/12/2002	XLVIII - 11		
		3/12/2004	Trasferimento quota	2/3/2004	XLIX - 1		
		30/6/2005	Trasferimento	26/4/2005	XLIX - 7		

**ELENCO DELLE CONCESSIONI DI COLTIVAZIONE ACCORDATE NELLA TERRAFERMA - Aggiornamento 30/novembre/2007**

**858**

CODICE E DENOMINAZIONE DELLA CONCESSIONE	TITOLARI DELLA CONCESSIONE e relative quote di partecipazione (%)	PROVVEDIMENTI CONCERNENTI LA CONCESSIONE		PERIODO DI VIGENZA	SCADENZA	AREA (Km <sup>q</sup> )	UBICAZIONE DELLA CONCESSIONE
		Data	Natura del provvedimento				
<b>MISANO ADRIATICO</b>	INTERGAS PIU' (100) (r.u.)	20/6/1990	Conferimento	20/6/1990	XXXV - 2	75,31	EMILIA ROMAGNA (74,43) Forlì Pesaro
		9/5/1996	Cambio intestazione quota	1/3/1996	XL - 6		
		14/6/1996	Trasferimento quota e nomina r.u.	1/1/1996	XL - 7		
		14/6/1996	Cambio intestazione quota	23/1/1996	XL - 7		
		7/2/2001	Trasferimento quota	11/2/2000	XLV - 3		
		7/2/2001	Nomina r.u.	18/10/2000	XLV - 3		
		7/2/2001	Trasferimento quota	18/10/2000	XLV - 3		
		5/4/2002	Trasferimento quota	29/11/2001	XLVI - 12		
		10/11/2003	Trasferimento quota	30/9/2003	XLVII - 12		
		26/11/2003	Trasferimento quota	27/3/2003	XLVII - 10		
		2/3/2005	Trasferimento quota	28/12/2004	XLIX - 4		
		30/6/2005	Trasferimento	26/4/2005	XLIX - 7		

**859**

CODICE E DENOMINAZIONE DELLA CONCESSIONE	TITOLARI DELLA CONCESSIONE e relative quote di partecipazione (%)	PROVVEDIMENTI CONCERNENTI LA CONCESSIONE		PERIODO DI VIGENZA	SCADENZA	AREA (Km <sup>q</sup> )	UBICAZIONE DELLA CONCESSIONE
		Data	Natura del provvedimento				
<b>POLICORO</b>	GAS PLUS ITALIANA (100) (r.u.)	30/9/1990	Conferimento	30/9/1990	XXXV - 2	1,64	BASILICATA (155,25) Matera CALABRIA (8,75) Cosenza
		9/5/1996	Cambio intestazione	1/1/1996	XL - 6		
		9/5/1996	Cambio intestazione	1/3/1996	XL - 6		
		12/2/2004	Cambio intestazione	1/1/2004	XLVIII - 3		
		20/7/2004	Cambio intestazione	18/5/2004	XLVIII - 8		

**861**

CODICE E DENOMINAZIONE DELLA CONCESSIONE	TITOLARI DELLA CONCESSIONE e relative quote di partecipazione (%)	PROVVEDIMENTI CONCERNENTI LA CONCESSIONE		PERIODO DI VIGENZA	SCADENZA	AREA (Km <sup>q</sup> )	UBICAZIONE DELLA CONCESSIONE
		Data	Natura del provvedimento				
<b>TORRENTE CELEONE</b>	INTERGAS PIU' (50) (r.u.) EDISON (50)	5/4/1991	Conferimento	5/4/1991	XXXV - 8	79,8	PUGLIA (79,8) Foggia
		2/9/1993	Trasferimento quota	1/8/1992	XXXVII - 10		
		2/9/1993	Cambio intestazione quota	4/11/1992	XXXVII - 10		
		14/6/1996	Trasferimento quota e nomina r.u.	1/1/1996	XL - 7		
		14/6/1996	Cambio intestazione quota	23/1/1996	XL - 7		
		5/4/2002	Trasferimento quota	29/11/2001	XLVI - 12		
		12/2/2004	Intestazione quota	1/12/2003	XLVIII - 3		
		30/6/2005	Trasferimento quota	26/4/2005	XLIX - 7		

**862**

CODICE E DENOMINAZIONE DELLA CONCESSIONE	TITOLARI DELLA CONCESSIONE e relative quote di partecipazione (%)	PROVVEDIMENTI CONCERNENTI LA CONCESSIONE		PERIODO DI VIGENZA	SCADENZA	AREA (Km <sup>q</sup> )	UBICAZIONE DELLA CONCESSIONE
		Data	Natura del provvedimento				
<b>SAN MARCO</b>	EDISON (100) (r.u.)	9/7/1991	Conferimento	9/7/1991	XXXV - 10	91,7	MARCHE (91,7) Ascoli Piceno
		12/5/1992	Cambio intestazione quota	19/6/1991	XXXVI - 11		
		4/8/1993	Cambio intestazione quota	23/4/1992	XXXVII - 10		
		2/9/1993	Trasferimento quota e nomina r.u.	1/8/1992	XXXVII - 10		
		2/9/1993	Cambio intestazione quota	4/11/1992	XXXVII - 10		
		23/11/1998	Cambio intestazione quota	29/6/1998	XLII - 12		
		15/9/1999	Cambio intestazione quota	1/7/1999	XLIII - 10		
		12/2/2004	Cambio intestazione	1/12/2003	XLVIII - 3		





**ELENCO DELLE CONCESSIONI DI COLTIVAZIONE ACCORDATE NELLA TERRAFERMA - Aggiornamento 30/novembre/2007**

CODICE E DENOMINAZIONE DELLA CONCESSIONE	TITOLARI DELLA CONCESSIONE e relative quote di partecipazione (%)	PROVVEDIMENTI CONCERNENTI LA CONCESSIONE		PERIODO DI VIGENZA	SCADENZA	AREA (Kmq)	UBICAZIONE DELLA CONCESSIONE					
		Data	Natura del provvedimento									
<b>868</b> <b>MASSERIA PETRILLI</b>	INTERGAS PIU' (50) (r.u.) GAS PLUS ITALIANA (50)	21/5/1992	Natura del provvedimento	19/5/1990	-	118,28	PUGLIA (118,28) Foggia					
		4/3/1994	Conferimento	1/9/1993								
		4/3/1994	Trasferimento quota	XXXVIII - 4								
		9/5/1996	Ampliamento	XXXVIII - 4								
		14/6/1996	Cambio intestazione quota	XL - 6								
		14/6/1996	Trasferimento quota e nomina r.u.	XL - 7								
		9/5/2001	Cambio intestazione quota	XL - 7								
		30/10/2001	Trasferimento quota	XLV - 6								
		5/4/2002	Trasferimento quota	XLV - 11								
		4/4/2003	Trasferimento quota	XLVI - 12								
		12/2/2004	Assunzione quota	XLVII - 5								
		20/7/2004	Cambio intestazione quota	XLVIII - 3								
		8/10/2004	Cambio intestazione quota	XLVIII - 8								
		30/6/2005	Trasferimento quota	XLVIII - 11								
			Trasferimento quota	XLIX - 7								
<b>869</b> <b>S. ANDREA</b>	INTERGAS PIU' (40) (r.u.) EDISON (50) PETROREP ITALIANA (10)	8/8/1992	Natura del provvedimento	8/8/1992	-	164,32	VENETO (164,32) Treviso					
		2/9/1993	Conferimento	XXXVI - 12								
		2/9/1993	Trasferimento quota	XXXVII - 10								
		14/6/1996	Cambio intestazione quota	XXXVII - 10								
		14/6/1996	Trasferimento quota e nomina r.u.	XL - 7								
		14/6/1996	Cambio intestazione quota	XL - 7								
		5/4/2002	Trasferimento quota	XLV - 12								
		12/2/2004	Intestazione quota	XLVIII - 3								
		30/6/2005	Trasferimento quota	XLIX - 7								
		<b>870</b> <b>MONTE VERDESE</b>	INTERGAS PIU' (60) (r.u.) GAS PLUS ITALIANA (30) PETROREP ITALIANA (10)	18/1/1993				Natura del provvedimento	28/6/1992	-	60,02	BASILICATA (60,02) Matera
				9/5/1996				Conferimento	XXXVII - 4			
				14/6/1996				Cambio intestazione quota	XL - 6			
				14/6/1996				Trasferimento quota e nomina r.u.	XL - 7			
				14/6/1996				Cambio intestazione quota	XL - 7			
				5/4/2002				Trasferimento quota	XLV - 12			
12/2/2004	Cambio intestazione quota			XLVIII - 3								
20/7/2004	Cambio intestazione quota			XLVIII - 8								
30/6/2005	Trasferimento quota			XLIX - 7								

**ELENCO DELLE CONCESSIONI DI COLTIVAZIONE ACCORDATE NELLA TERRAFERMA - Aggiornamento 30/novembre/2007**

<b>871</b>	<b>CASA MAGGI</b>	TITOLARI DELLA CONCESSIONE e relative quote di partecipazione (%) GAS PLUS ITALIANA (100) (r.u.)	PROVVEDIMENTI CONCERNENTI LA CONCESSIONE Data 15/3/1993 9/5/1996 27/9/1999 12/2/2004 20/7/2004	Natura del provvedimento Conferimento Cambio intestazione quota Assunzione quota Cambio intestazione Cambio intestazione	Decorrenza 26/10/1992 1/3/1996 29/4/1999 1/1/2004 18/5/2004	BUIG XXXVII - 4 XL - 6 XLIII - 11 XLVIII - 3 XLVIII - 8	PERIODO DI VIGENZA -	SCADENZA 26/10/2022	AREA (Km <sup>q</sup> ) 4,98	UBICAZIONE DELLA CONCESSIONE MARCHE (4,98) Ancona
<b>874</b>	<b>MASSERIA VIORANO</b>	TITOLARI DELLA CONCESSIONE e relative quote di partecipazione (%) GAS NATURAL VENDITA ITALIA (100) (r.u.)	PROVVEDIMENTI CONCERNENTI LA CONCESSIONE Data 16/7/1993 12/11/1993 9/5/1996 22/1/1997 23/1/1998 23/1/1998 10/1/2000 30/4/2002 20/3/2003 25/10/2006	Natura del provvedimento Conferimento Trasferimento Cambio intestazione quota Cambio intestazione quota Trasferimento quota Assunzione quota Trasferimento quote Trasferimento Trasferimento Intestazione	Decorrenza 10/10/1989 6/4/1993 1/3/1996 22/12/1995 18/3/1997 12/12/1997 20/10/1999 1/3/2002 24/10/2002 1/7/2006	BUIG XXXVII - 9 XXXVII - 12 XL - 6 XLI - 3 XLII - 2 XLII - 2 XLIV - 2 XLVI - 6 XLVII - 4 L - 11	PERIODO DI VIGENZA -	SCADENZA 10/10/2019	AREA (Km <sup>q</sup> ) 41,61	UBICAZIONE DELLA CONCESSIONE BASILICATA (41,61) Potenza Matera
<b>875</b>	<b>MONTEGRANARO</b>	TITOLARI DELLA CONCESSIONE e relative quote di partecipazione (%) GAS PLUS ITALIANA (25) (r.u.) EDISON (50) ENI (25)	PROVVEDIMENTI CONCERNENTI LA CONCESSIONE Data 20/7/1993 13/2/1998 23/11/1998 15/9/1999 20/3/2000 20/4/2001 18/9/2001 12/2/2004 12/2/2004 20/7/2004	Natura del provvedimento Conferimento Cambio intestazione quota Cambio intestazione quota Cambio intestazione quota Cambio intestazione quota Trasferimento quota Intestazione quota Cambio intestazione quota Cambio intestazione	Decorrenza 9/1/1992 1/1/1998 29/6/1998 1/7/1999 1/1/2000 1/10/2000 29/6/2001 1/12/2003 1/1/2004 18/5/2004	BUIG XXXVII - 9 XLII - 3 XLII - 12 XLIII - 10 XLIV - 4 XLV - 5 XLV - 10 XLVIII - 3 XLVIII - 3 XLVIII - 8	PERIODO DI VIGENZA -	SCADENZA 09/11/2022	AREA (Km <sup>q</sup> ) 60,11	UBICAZIONE DELLA CONCESSIONE MARCHE (60,11) Macerata Ascoli Piceno
<b>876</b>	<b>VALLE DEL ROVELLO</b>	TITOLARI DELLA CONCESSIONE e relative quote di partecipazione (%) METANO PUGLIA (100) (r.u.)	PROVVEDIMENTI CONCERNENTI LA CONCESSIONE Data 2/8/1993 17/6/1994	Natura del provvedimento Conferimento Trasferimento quote	Decorrenza 20/11/1992 9/3/1994	BUIG XXXVII - 9 XXXVIII - 7	PERIODO DI VIGENZA -	SCADENZA 20/11/2022	AREA (Km <sup>q</sup> ) 37,49	UBICAZIONE DELLA CONCESSIONE PUGLIA (37,49) Foggia





**ELENCO DELLE CONCESSIONI DI COLTIVAZIONE ACCORDATE NELLA TERRAFERMA - Aggiornamento 30/novembre/2007**

<b>891</b>	<b>CODICE E DENOMINAZIONE DELLA CONCESSIONE</b> <b>CIGNONE</b>	TITOLARI DELLA CONCESSIONE e relative quote di partecipazione (%) ENI (100) (r.u.)	PROVVEDIMENTI CONCERNENTI LA CONCESSIONE Data 20/10/1997 6/11/2001 Natura del provvedimento Attribuzione Conferma	PERIODO DI VIGENZA -	SCADENZA 01/01/2017	AREA (Kmq) 135,59	UBICAZIONE DELLA CONCESSIONE LOMBARDIA (135,59) Cremona Brescia
<b>892</b>	<b>CODICE E DENOMINAZIONE DELLA CONCESSIONE</b> <b>CORTEMAGGIORE</b>	TITOLARI DELLA CONCESSIONE e relative quote di partecipazione (%) ENI (100) (r.u.)	PROVVEDIMENTI CONCERNENTI LA CONCESSIONE Data 20/10/1997 15/10/2001 Natura del provvedimento Attribuzione Conferma	PERIODO DI VIGENZA -	SCADENZA 01/01/2017	AREA (Kmq) 146,03	UBICAZIONE DELLA CONCESSIONE EMILIA ROMAGNA (144,83) Piacenza Parma LOMBARDIA (1,2) Cremona
<b>894</b>	<b>CODICE E DENOMINAZIONE DELLA CONCESSIONE</b> <b>PONTETIDONE</b>	TITOLARI DELLA CONCESSIONE e relative quote di partecipazione (%) GAS PLUS ITALIANA (100) (r.u.)	PROVVEDIMENTI CONCERNENTI LA CONCESSIONE Data 20/10/1997 1/6/1998 12/2/2004 20/7/2004 Natura del provvedimento Attribuzione Trasferimento Cambio intestazione Cambio intestazione	PERIODO DI VIGENZA -	SCADENZA 01/01/2017	AREA (Kmq) 58,35	UBICAZIONE DELLA CONCESSIONE EMILIA ROMAGNA (56,05) Piacenza LOMBARDIA (2,3) Pavia
<b>897</b>	<b>CODICE E DENOMINAZIONE DELLA CONCESSIONE</b> <b>SORESINA</b>	TITOLARI DELLA CONCESSIONE e relative quote di partecipazione (%) ENI (100) (r.u.)	PROVVEDIMENTI CONCERNENTI LA CONCESSIONE Data 20/10/1997 Natura del provvedimento Attribuzione	PERIODO DI VIGENZA -	SCADENZA 01/01/2017	AREA (Kmq) 84,82	UBICAZIONE DELLA CONCESSIONE LOMBARDIA (84,82) Lodi Cremona
<b>899</b>	<b>CODICE E DENOMINAZIONE DELLA CONCESSIONE</b> <b>VESCOVATO</b>	TITOLARI DELLA CONCESSIONE e relative quote di partecipazione (%) ENI (100) (r.u.)	PROVVEDIMENTI CONCERNENTI LA CONCESSIONE Data 20/10/1997 8/5/2002 8/5/2002 Natura del provvedimento Attribuzione Proroga Approvazione programma lavoro	PERIODO DI VIGENZA -	SCADENZA 01/01/2007	AREA (Kmq) 29,13	UBICAZIONE DELLA CONCESSIONE LOMBARDIA (29,13) Cremona
<b>900</b>	<b>CODICE E DENOMINAZIONE DELLA CONCESSIONE</b> <b>VILLAFORTUNA-TRECATE</b>	TITOLARI DELLA CONCESSIONE e relative quote di partecipazione (%) ENI (100) (r.u.)	PROVVEDIMENTI CONCERNENTI LA CONCESSIONE Data 17/2/1998 Natura del provvedimento Attribuzione	PERIODO DI VIGENZA -	SCADENZA 01/01/2017	AREA (Kmq) 142,41	UBICAZIONE DELLA CONCESSIONE PIEMONTE (77,71) Novara LOMBARDIA (64,7) Milano

**ELENCO DELLE CONCESSIONI DI COLTIVAZIONE ACCORDATE NELLA TERRAFERMA - Aggiornamento 30/novembre/2007**

<b>902</b>	<b>CODICE E DENOMINAZIONE DELLA CONCESSIONE</b> <b>DOSSO DEGLI ANGELI</b>	TITOLARI DELLA CONCESSIONE e relative quote di partecipazione (%) ENI (100) (r.u.)	Data 23/2/1998	PROVVEDIMENTI CONCERNENTI LA CONCESSIONE Natura del provvedimento Attribuzione	Decorrenza 1/1/1997	BUIG XLII - 3	PERIODO DI VIGENZA -	SCADENZA 01/01/2017	AREA (Kmq) 118,46	UBICAZIONE DELLA CONCESSIONE EMILIA ROMAGNA (118,46) Ravenna Ferrara
<b>904</b>	<b>CODICE E DENOMINAZIONE DELLA CONCESSIONE</b> <b>GAGGIANO</b>	TITOLARI DELLA CONCESSIONE e relative quote di partecipazione (%) ENI (100) (r.u.)	Data 17/3/1998	PROVVEDIMENTI CONCERNENTI LA CONCESSIONE Natura del provvedimento Attribuzione	Decorrenza 1/1/1997	BUIG XLII - 4	PERIODO DI VIGENZA -	SCADENZA 01/01/2017	AREA (Kmq) 101,64	UBICAZIONE DELLA CONCESSIONE LOMBARDIA (101,64) Pavia Milano
	Nota: Presentata istanza di proroga pubblicata nel B.U.I.G. Anno L - N. 1.									
<b>905</b>	<b>CODICE E DENOMINAZIONE DELLA CONCESSIONE</b> <b>BAGNOLO MELLA</b>	TITOLARI DELLA CONCESSIONE e relative quote di partecipazione (%) ENI (100) (r.u.)	Data 21/4/1998	PROVVEDIMENTI CONCERNENTI LA CONCESSIONE Natura del provvedimento Attribuzione	Decorrenza 1/1/1997	BUIG XLII - 5	PERIODO DI VIGENZA -	SCADENZA 01/01/2017	AREA (Kmq) 60,43	UBICAZIONE DELLA CONCESSIONE LOMBARDIA (60,43) Brescia
<b>906</b>	<b>CODICE E DENOMINAZIONE DELLA CONCESSIONE</b> <b>SAN GERVASIO</b>	TITOLARI DELLA CONCESSIONE e relative quote di partecipazione (%) ENI (100) (r.u.)	Data 21/4/1998	PROVVEDIMENTI CONCERNENTI LA CONCESSIONE Natura del provvedimento Attribuzione	Decorrenza 1/1/1997	BUIG XLII - 5	PERIODO DI VIGENZA -	SCADENZA 01/01/2017	AREA (Kmq) 77,45	UBICAZIONE DELLA CONCESSIONE LOMBARDIA (77,45) Brescia
<b>908</b>	<b>CODICE E DENOMINAZIONE DELLA CONCESSIONE</b> <b>OVANENGO</b>	TITOLARI DELLA CONCESSIONE e relative quote di partecipazione (%) ENI (100) (r.u.)	Data 22/5/1998	PROVVEDIMENTI CONCERNENTI LA CONCESSIONE Natura del provvedimento Attribuzione	Decorrenza 1/1/1997	BUIG XLII - 6	PERIODO DI VIGENZA -	SCADENZA 01/01/2017	AREA (Kmq) 41,11	UBICAZIONE DELLA CONCESSIONE LOMBARDIA (41,11) Brescia
<b>910</b>	<b>CODICE E DENOMINAZIONE DELLA CONCESSIONE</b> <b>CANONICA</b>	TITOLARI DELLA CONCESSIONE e relative quote di partecipazione (%) ENI (100) (r.u.)	Data 18/6/1998	PROVVEDIMENTI CONCERNENTI LA CONCESSIONE Natura del provvedimento Attribuzione	Decorrenza 1/1/1997	BUIG XLII - 6	PERIODO DI VIGENZA -	SCADENZA 01/01/2002	AREA (Kmq) 53,02	UBICAZIONE DELLA CONCESSIONE LOMBARDIA (53,02) Milano Bergamo
	Nota: Presentata istanza di proroga pubblicata nel B.U.I.G. - Anno XLV - N. 8									
<b>911</b>	<b>CODICE E DENOMINAZIONE DELLA CONCESSIONE</b> <b>PESSANO</b>	TITOLARI DELLA CONCESSIONE e relative quote di partecipazione (%) ENI (100) (r.u.)	Data 18/6/1998	PROVVEDIMENTI CONCERNENTI LA CONCESSIONE Natura del provvedimento Attribuzione	Decorrenza 1/1/1997	BUIG XLII - 6	PERIODO DI VIGENZA -	SCADENZA 01/01/2012	AREA (Kmq) 57,85	UBICAZIONE DELLA CONCESSIONE LOMBARDIA (57,85) Milano

**ELENCO DELLE CONCESSIONI DI COLTIVAZIONE ACCORDATE NELLA TERRAFERMA - Aggiornamento 30/novembre/2007**

<b>913</b>	<b>CODICE E DENOMINAZIONE DELLA CONCESSIONE</b>	<b>TITOLARI DELLA CONCESSIONE e relative quote di partecipazione (%)</b>	<b>PROVVEDIMENTI CONCERNENTI LA CONCESSIONE</b>	<b>PERIODO DI VIGENZA</b>	<b>SCADENZA</b>	<b>AREA (Kmq)</b>	<b>UBICAZIONE DELLA CONCESSIONE</b>
	<b>SETTALA</b>	ENI (100) (r.u.)	Data 18/6/1998 15/10/2001 Natura del provvedimento Attribuzione Conferma	-	01/01/2017	84,55	LOMBARDIA (84,55) Milano Lodi
<b>914</b>	<b>CODICE E DENOMINAZIONE DELLA CONCESSIONE</b>	<b>TITOLARI DELLA CONCESSIONE e relative quote di partecipazione (%)</b>	<b>PROVVEDIMENTI CONCERNENTI LA CONCESSIONE</b>	<b>PERIODO DI VIGENZA</b>	<b>SCADENZA</b>	<b>AREA (Kmq)</b>	<b>UBICAZIONE DELLA CONCESSIONE</b>
	<b>SPILAMBERTO</b>	ENI (100) (r.u.)	Data 8/6/1998 Natura del provvedimento Attribuzione	-	01/01/2017	139,82	EMILIA ROMAGNA (139,82) Modena Bologna
<b>915</b>	<b>CODICE E DENOMINAZIONE DELLA CONCESSIONE</b>	<b>TITOLARI DELLA CONCESSIONE e relative quote di partecipazione (%)</b>	<b>PROVVEDIMENTI CONCERNENTI LA CONCESSIONE</b>	<b>PERIODO DI VIGENZA</b>	<b>SCADENZA</b>	<b>AREA (Kmq)</b>	<b>UBICAZIONE DELLA CONCESSIONE</b>
	<b>MIRANDOLA</b>	ENI (100) (r.u.)	Data 15/6/1998 Natura del provvedimento Attribuzione	-	01/01/2017	121,96	EMILIA ROMAGNA (121,66) Reggio Emilia Modena LOMBARDIA (0,3) Mantova
<b>916</b>	<b>CODICE E DENOMINAZIONE DELLA CONCESSIONE</b>	<b>TITOLARI DELLA CONCESSIONE e relative quote di partecipazione (%)</b>	<b>PROVVEDIMENTI CONCERNENTI LA CONCESSIONE</b>	<b>PERIODO DI VIGENZA</b>	<b>SCADENZA</b>	<b>AREA (Kmq)</b>	<b>UBICAZIONE DELLA CONCESSIONE</b>
	<b>PORTO CORSINI TERRA</b>	ENI (100) (r.u.)	Data 15/6/1998 Natura del provvedimento Attribuzione	-	01/01/2017	56,65	EMILIA ROMAGNA (56,65) Ravenna
<b>917</b>	<b>CODICE E DENOMINAZIONE DELLA CONCESSIONE</b>	<b>TITOLARI DELLA CONCESSIONE e relative quote di partecipazione (%)</b>	<b>PROVVEDIMENTI CONCERNENTI LA CONCESSIONE</b>	<b>PERIODO DI VIGENZA</b>	<b>SCADENZA</b>	<b>AREA (Kmq)</b>	<b>UBICAZIONE DELLA CONCESSIONE</b>
	<b>RAVENNA TERRA</b>	ENI (100) (r.u.)	Data 15/6/1998 Natura del provvedimento Attribuzione	-	01/01/2012	98,28	EMILIA ROMAGNA (98,28) Ravenna
<b>918</b>	<b>CODICE E DENOMINAZIONE DELLA CONCESSIONE</b>	<b>TITOLARI DELLA CONCESSIONE e relative quote di partecipazione (%)</b>	<b>PROVVEDIMENTI CONCERNENTI LA CONCESSIONE</b>	<b>PERIODO DI VIGENZA</b>	<b>SCADENZA</b>	<b>AREA (Kmq)</b>	<b>UBICAZIONE DELLA CONCESSIONE</b>
	<b>RECOVATO</b>	GAS PLUS ITALIANA (100) (r.u.)	Data 15/6/1998 26/4/2001 12/2/2004 20/7/2004 Natura del provvedimento Attribuzione Trasferimento Cambio intestazione Cambio intestazione	-	01/01/2017	36,75	EMILIA ROMAGNA (36,75) Modena Bologna

**ELENCO DELLE CONCESSIONI DI COLTIVAZIONE ACCORDATE NELLA TERRAFERMA - Aggiornamento 30/novembre/2007**

<b>919</b>	<b>CODICE E DENOMINAZIONE DELLA CONCESSIONE</b>	<b>TITOLARI DELLA CONCESSIONE e relative quote di partecipazione (%)</b>	<b>Data</b>	<b>PROVVEDIMENTI CONCERNENTI LA CONCESSIONE</b>	<b>BUIG</b>	<b>PERIODO DI VIGENZA</b>	<b>SCADENZA</b>	<b>AREA (Km<sup>q</sup>)</b>	<b>UBICAZIONE DELLA CONCESSIONE</b>
	<b>RIVALTA</b>	ENI (100) (r.u.)	15/6/1998	Natura del provvedimento Attribuzione	XLII - 6	-	01/01/2002	19,59	EMILIA ROMAGNA (19,59) Reggio Emilia
	Nota: Presentata istanza di proroga pubblicata nel B.U.I.G. - Anno XLV - N. 1.								
<b>920</b>	<b>CODICE E DENOMINAZIONE DELLA CONCESSIONE</b>	<b>TITOLARI DELLA CONCESSIONE e relative quote di partecipazione (%)</b>	<b>Data</b>	<b>PROVVEDIMENTI CONCERNENTI LA CONCESSIONE</b>	<b>BUIG</b>	<b>PERIODO DI VIGENZA</b>	<b>SCADENZA</b>	<b>AREA (Km<sup>q</sup>)</b>	<b>UBICAZIONE DELLA CONCESSIONE</b>
	<b>SAN POTTIO</b>	ENI (100) (r.u.)	15/6/1998 10/3/2004	Natura del provvedimento Attribuzione Proroga	XLII - 6 XLVIII - 4	-	01/01/2007	73,78	EMILIA ROMAGNA (73,78) Ravenna
	Nota: Presentata istanza di proroga pubblicata nel B.U.I.G. - Anno L - N. 1.								
<b>921</b>	<b>CODICE E DENOMINAZIONE DELLA CONCESSIONE</b>	<b>TITOLARI DELLA CONCESSIONE e relative quote di partecipazione (%)</b>	<b>Data</b>	<b>PROVVEDIMENTI CONCERNENTI LA CONCESSIONE</b>	<b>BUIG</b>	<b>PERIODO DI VIGENZA</b>	<b>SCADENZA</b>	<b>AREA (Km<sup>q</sup>)</b>	<b>UBICAZIONE DELLA CONCESSIONE</b>
	<b>TRESIGALLO</b>	ENI (100) (r.u.)	15/6/1998 15/10/2001	Natura del provvedimento Attribuzione Conferma	BUIG XLII - 6 XLV - 11	-	01/01/2017	100,15	EMILIA ROMAGNA (100,15) Ferrara
	Nota: Presentata istanza di rinuncia pubblicata nel B.U.I.G. - Anno XLVIII - N. 9.								
<b>922</b>	<b>CODICE E DENOMINAZIONE DELLA CONCESSIONE</b>	<b>TITOLARI DELLA CONCESSIONE e relative quote di partecipazione (%)</b>	<b>Data</b>	<b>PROVVEDIMENTI CONCERNENTI LA CONCESSIONE</b>	<b>BUIG</b>	<b>PERIODO DI VIGENZA</b>	<b>SCADENZA</b>	<b>AREA (Km<sup>q</sup>)</b>	<b>UBICAZIONE DELLA CONCESSIONE</b>
	<b>ALFONSINE</b>	ENI (100) (r.u.)	18/6/1998 27/9/2001	Natura del provvedimento Attribuzione Conferma	BUIG XLII - 6 XLV - 10	-	01/01/2017	85,88	EMILIA ROMAGNA (85,88) Ravenna
<b>924</b>	<b>CODICE E DENOMINAZIONE DELLA CONCESSIONE</b>	<b>TITOLARI DELLA CONCESSIONE e relative quote di partecipazione (%)</b>	<b>Data</b>	<b>PROVVEDIMENTI CONCERNENTI LA CONCESSIONE</b>	<b>BUIG</b>	<b>PERIODO DI VIGENZA</b>	<b>SCADENZA</b>	<b>AREA (Km<sup>q</sup>)</b>	<b>UBICAZIONE DELLA CONCESSIONE</b>
	<b>SANTERNO</b>	ENI (100) (r.u.)	18/6/1998	Natura del provvedimento Attribuzione	XLII - 6	-	01/01/2017	39,39	EMILIA ROMAGNA (39,39) Ravenna Bologna
<b>926</b>	<b>CODICE E DENOMINAZIONE DELLA CONCESSIONE</b>	<b>TITOLARI DELLA CONCESSIONE e relative quote di partecipazione (%)</b>	<b>Data</b>	<b>PROVVEDIMENTI CONCERNENTI LA CONCESSIONE</b>	<b>BUIG</b>	<b>PERIODO DI VIGENZA</b>	<b>SCADENZA</b>	<b>AREA (Km<sup>q</sup>)</b>	<b>UBICAZIONE DELLA CONCESSIONE</b>
	<b>PIETRAMALA</b>	SIM (100) (r.u.)	4/8/1999	Natura del provvedimento Unificazione	BUIG XLIII - 9	-	15/01/2006	27,16	TOSCANA (21,86) Firenze EMILIA ROMAGNA (5,3) Bologna
	Nota: Presentata istanza di proroga pubblicata nel B.U.I.G. - Anno XLIX - N. 7.								





**ELENCO DELLE CONCESSIONI DI COLTIVAZIONE ACCORDATE NEL SOTTOFONDO MARINO - Aggiornamento 30/novembre/2007**

**CONCESSIONI DI COLTIVAZIONE ACCORDATE NEL SOTTOFONDO MARINO**

Leggi 21 luglio 1967, n. 613 e successive modificazioni, 9 gennaio 1991, n. 9 e Decreto Legislativo 25 novembre 1996, n. 625

Nel sottofondo marino sono vigenti n. 66 CONCESSIONI DI COLTIVAZIONE per complessivi 9387,55 Km<sup>q</sup>

Zona marina	Numero concessioni	Superficie (Km <sup>q</sup> )
EMILIA ROMAGNA	0	15,00
ZONA A	37	4.066,79
ZONA B	19	3.365,13
ZONA C	4	1.168,55
ZONA D	3	153,41
ZONA F	3	618,67

Nota:

Nel caso di titoli afferenti a due o più zone frinime, a ciascuna di tali zone viene attribuita la parte di area del titolo minerario ad essa afferente e l'unità mineraria viene attribuita alla zona cui compete la parte maggiore dell'area del titolo medesimo





**ELENCO DELLE CONCESSIONI DI COLTIVAZIONE ACCORDATE NEL SOTTOFONDO MARINO - Aggiornamento 30/novembre/2007**

960	CODICE E DENOMINAZIONE DELLA CONCESSIONE	TITOLARI DELLA CONCESSIONE e relative quote di partecipazione (%) ENI (100) (r.u.)	PROVVEDIMENTI CONCERNENTI LA CONCESSIONE		PERIODO DI VIGENZA	SCADENZA	AREA (Km <sup>q</sup> )	UBICAZIONE DELLA CONCESSIONE							
			Data	Natura del provvedimento											
<b>A.C 4.AS</b>			15/3/1973	Decorrenza	15/3/1973	-	23,87	ZONA A (23,87)							
			7/7/1973	Conferimento	7/7/1973				XVII - 6						
			31/7/1986	Trasferimento quota	31/7/1986				XVII - 11						
			24/3/1992	Approvazione piano sviluppo	24/3/1992				XXXI - 3						
			13/2/1998	Approvazione nuovo piano sviluppo	1/1/1998				XXXVI - 5						
			20/2/2001	Cambio intestazione	20/2/2001				XLII - 3						
			27/11/2003	Modifica programma sviluppo Proroga	15/3/2003				XLVIII - 1						
<b>961</b>	CODICE E DENOMINAZIONE DELLA CONCESSIONE	TITOLARI DELLA CONCESSIONE e relative quote di partecipazione (%) ENI (100) (r.u.)	7/7/1973	Natura del provvedimento	7/7/1973	-	221,69	ZONA B (221,69)							
			30/10/1974	Conferimento	30/10/1974				XVIII - 2						
			7/2/1976	Trasferimento quota	7/2/1976				XIX - 3						
			14/12/1981	Trasferimento quota	27/5/1980				XX - 5						
			31/7/1986	Ampliamento	31/7/1986				XXVI - 6						
			13/2/1998	Modifica programma lavoro	1/1/1998				XXXI - 2						
			4/12/1998	Cambio intestazione	4/12/1998				XLII - 3						
			23/10/2000	Approvazione programma sviluppo ed esplorazione	23/10/2000				XLIII - 1						
			12/5/2003	approvazione programma sviluppo e perforazione Proroga	7/7/2003				XLIV - 11						
					7/7/2003				XLVII - 6						
			<b>962</b>	CODICE E DENOMINAZIONE DELLA CONCESSIONE	TITOLARI DELLA CONCESSIONE e relative quote di partecipazione (%) ENI (100) (r.u.)				7/7/1973	Natura del provvedimento	7/7/1973	-	147,17	ZONA B (147,17)	
30/10/1974	Conferimento	30/10/1974				XVIII - 2									
7/2/1976	Trasferimento quota	7/2/1976				XIX - 3									
13/2/1998	Trasferimento quota	1/1/1998				XX - 5									
7/4/2003	Cambio intestazione Proroga	7/7/2003				XLII - 3									
		7/7/2003				XLVII - 5									
<b>963</b>	CODICE E DENOMINAZIONE DELLA CONCESSIONE	TITOLARI DELLA CONCESSIONE e relative quote di partecipazione (%) ENI (100) (r.u.)				7/7/1973	Natura del provvedimento	7/7/1973	-	68,42	ZONA D (68,42)				
						5/7/1994	Conferimento	5/7/1994							XVIII - 2
						13/2/1998	Aggiornamento programma lavoro	1/1/1998							XXVIII - 8
						11/2/2003	Cambio intestazione Proroga	7/7/2003							XLII - 3
								7/7/2003							XLVII - 3
					7/7/2003	XLVIII - 2									
					7/7/2003	XLVIII - 8									

Nota: Presentata istanza di proroga pubblicata nel B.U.I.G. Anno XLVI - N. 8.

**ELENCO DELLE CONCESSIONI DI COLTIVAZIONE ACCORDATE NEL SOTTOFONDO MARINO - Aggiornamento 30/novembre/2007**

964	CODICE E DENOMINAZIONE DELLA CONCESSIONE	TITOLARI DELLA CONCESSIONE e relative quote di partecipazione (%)	PROVVEDIMENTI CONCERNENTI LA CONCESSIONE		PERIODO DI VIGENZA	SCADENZA	AREA (Km <sup>q</sup> )	UBICAZIONE DELLA CONCESSIONE
			Data	Natura del provvedimento				
<b>A.C 5.AV</b>		ENI (100) (r.u.)	3/3/1974	Conferimento	-	03/03/2014	19,16	ZONA A (19,16)
			23/7/1975	Trasferimento quota				
			9/4/1976	Trasferimento quota				
			30/6/1980	Trasferimento quota				
			4/3/1996	Modifica programma lavoro				
			13/2/1998	Cambio intestazione				
			3/12/2004	Proroga				
			3/3/1974	Decorrenza				
			23/7/1975	XX - 1				
			9/4/1976	XX - 6				
			30/6/1980	XXIV - 7				
			4/3/1996	XL - 4				
			13/2/1998	XLII - 3				
			3/12/2004	XLIX - 1				
			3/3/1974	Decorrenza				
			23/7/1975	XX - 1				
			9/4/1976	XX - 6				
			30/6/1980	XXIV - 7				
			4/3/1996	XL - 4				
			13/2/1998	XLII - 3				
			3/12/2004	XLIX - 1				
			3/3/1974	Decorrenza				
			23/7/1975	XX - 1				
			9/4/1976	XX - 6				
			30/6/1980	XXIV - 7				
			4/3/1996	XL - 4				
			13/2/1998	XLII - 3				
			3/12/2004	XLIX - 1				
			3/3/1974	Decorrenza				
			23/7/1975	XX - 1				
			9/4/1976	XX - 6				
			30/6/1980	XXIV - 7				
			4/3/1996	XL - 4				
			13/2/1998	XLII - 3				
			3/12/2004	XLIX - 1				
			3/3/1974	Decorrenza				
			23/7/1975	XX - 1				
			9/4/1976	XX - 6				
			30/6/1980	XXIV - 7				
			4/3/1996	XL - 4				
			13/2/1998	XLII - 3				
			3/12/2004	XLIX - 1				
			3/3/1974	Decorrenza				
			23/7/1975	XX - 1				
			9/4/1976	XX - 6				
			30/6/1980	XXIV - 7				
			4/3/1996	XL - 4				
			13/2/1998	XLII - 3				
			3/12/2004	XLIX - 1				
			3/3/1974	Decorrenza				
			23/7/1975	XX - 1				
			9/4/1976	XX - 6				
			30/6/1980	XXIV - 7				
			4/3/1996	XL - 4				
			13/2/1998	XLII - 3				
			3/12/2004	XLIX - 1				
			3/3/1974	Decorrenza				
			23/7/1975	XX - 1				
			9/4/1976	XX - 6				
			30/6/1980	XXIV - 7				
			4/3/1996	XL - 4				
			13/2/1998	XLII - 3				
			3/12/2004	XLIX - 1				
			3/3/1974	Decorrenza				
			23/7/1975	XX - 1				
			9/4/1976	XX - 6				
			30/6/1980	XXIV - 7				
			4/3/1996	XL - 4				
			13/2/1998	XLII - 3				
			3/12/2004	XLIX - 1				
			3/3/1974	Decorrenza				
			23/7/1975	XX - 1				
			9/4/1976	XX - 6				
			30/6/1980	XXIV - 7				
			4/3/1996	XL - 4				
			13/2/1998	XLII - 3				
			3/12/2004	XLIX - 1				
			3/3/1974	Decorrenza				
			23/7/1975	XX - 1				
			9/4/1976	XX - 6				
			30/6/1980	XXIV - 7				
			4/3/1996	XL - 4				
			13/2/1998	XLII - 3				
			3/12/2004	XLIX - 1				
			3/3/1974	Decorrenza				
			23/7/1975	XX - 1				
			9/4/1976	XX - 6				
			30/6/1980	XXIV - 7				
			4/3/1996	XL - 4				
			13/2/1998	XLII - 3				
			3/12/2004	XLIX - 1				
			3/3/1974	Decorrenza				
			23/7/1975	XX - 1				
			9/4/1976	XX - 6				
			30/6/1980	XXIV - 7				
			4/3/1996	XL - 4				
			13/2/1998	XLII - 3				
			3/12/2004	XLIX - 1				
			3/3/1974	Decorrenza				
			23/7/1975	XX - 1				
			9/4/1976	XX - 6				
			30/6/1980	XXIV - 7				
			4/3/1996	XL - 4				
			13/2/1998	XLII - 3				
			3/12/2004	XLIX - 1				
			3/3/1974	Decorrenza				
			23/7/1975	XX - 1				
			9/4/1976	XX - 6				
			30/6/1980	XXIV - 7				
			4/3/1996	XL - 4				
			13/2/1998	XLII - 3				
			3/12/2004	XLIX - 1				
			3/3/1974	Decorrenza				
			23/7/1975	XX - 1				
			9/4/1976	XX - 6				
			30/6/1980	XXIV - 7				
			4/3/1996	XL - 4				
			13/2/1998	XLII - 3				
			3/12/2004	XLIX - 1				
			3/3/1974	Decorrenza				
			23/7/1975	XX - 1				
			9/4/1976	XX - 6				
			30/6/1980	XXIV - 7				
			4/3/1996	XL - 4				
			13/2/1998	XLII - 3				
			3/12/2004	XLIX - 1				
			3/3/1974	Decorrenza				
			23/7/1975	XX - 1				
			9/4/1976	XX - 6				
			30/6/1980	XXIV - 7				
			4/3/1996	XL - 4				
			13/2/1998	XLII - 3				
			3/12/2004	XLIX - 1				
			3/3/1974	Decorrenza				
			23/7/1975	XX - 1				
			9/4/1976	XX - 6				
			30/6/1980	XXIV - 7				
			4/3/1996	XL - 4				
			13/2/1998	XLII - 3				
			3/12/2004	XLIX - 1				
			3/3/1974	Decorrenza				
			23/7/1975	XX - 1				
			9/4/1976	XX - 6				
			30/6/1980	XXIV - 7				
			4/3/1996	XL - 4				
			13/2/1998	XLII - 3				
			3/12/2004	XLIX - 1				
			3/3/1974	Decorrenza				
			23/7/1975	XX - 1				
			9/4/1976	XX - 6				
			30/6/1980	XXIV - 7				
			4/3/1996	XL - 4				
			13/2/1998	XLII - 3				
			3/12/2004	XLIX - 1				
			3/3/1974	Decorrenza				
			23/7/1975	XX - 1				
			9/4/1976	XX - 6				
			30/6/1980	XXIV - 7				
			4/3/1996	XL - 4				
			13/2/1998	XLII - 3				
			3/12/2004	XLIX - 1				
			3/3/1974	Decorrenza				
			23/7/1975	XX - 1				
			9/4/1976	XX - 6				
			30/6/1980	XXIV - 7				
			4/3/1996	XL - 4				
			13/2/1998	XLII - 3				
			3/12/2004	XLIX - 1				
			3/3/1974	Decorrenza				
			23/7/1975	XX - 1				
			9/4/1976	XX - 6				
			30/6/1980	XXIV - 7				
			4/3/1996	XL - 4				
			13/2/1998	XLII - 3				
			3/12/2004	XLIX - 1				
			3/3/1974	Decorrenza				
			23/7/1975	XX - 1				
			9/4/1976	XX - 6				
			30/6/1980	XXIV - 7				

**ELENCO DELLE CONCESSIONI DI COLTIVAZIONE ACCORDATE NEL SOTTOFONDO MARINO - Aggiornamento 30/novembre/2007**

968

CODICE E DENOMINAZIONE DELLA CONCESSIONE	TITOLARI DELLA CONCESSIONE e relative quote di partecipazione (%)	PROVVEDIMENTI CONCERNENTI LA CONCESSIONE		PERIODO DI VIGENZA	SCADENZA	AREA (Km <sup>q</sup> )	UBICAZIONE DELLA CONCESSIONE
		Data	Natura del provvedimento				
<b>B.C 7.LF</b>	EDISON (95) (r.u.) GAS PLUS ITALIANA (5)	20/5/1975	Natura del provvedimento Conferimento	29/5/1974	29/05/2014	201	ZONA B (201)
		19/4/1979	Cambio intestazione quota	27/11/1978			
		7/4/1989	Trasferimento quota	7/4/1989			
		4/8/1993	Cambio intestazione quota	23/4/1992			
		4/3/1994	Trasferimento quota	2/10/1989			
		4/3/1994	Sospensione attività di sviluppo	23/3/1993			
		18/3/1996	Proroga sospensione attività di sviluppo	23/3/1995			
		9/5/1996	Cambio intestazione quota	1/1/1996			
		9/5/1996	Cambio intestazione quota	1/3/1996			
		30/4/1997	Modifica programma sviluppo	30/4/1997			
		23/11/1998	Cambio intestazione quota	29/6/1998			
		15/9/1999	Cambio intestazione quota	1/7/1999			
		12/2/2004	Cambio intestazione quota	1/12/2003			
		12/2/2004	Cambio intestazione quota	1/1/2004			
		27/5/2004	Proroga	29/5/2004			
		20/7/2004	Cambio intestazione quota	18/5/2004			

970

CODICE E DENOMINAZIONE DELLA CONCESSIONE	TITOLARI DELLA CONCESSIONE e relative quote di partecipazione (%)	PROVVEDIMENTI CONCERNENTI LA CONCESSIONE		PERIODO DI VIGENZA	SCADENZA	AREA (Km <sup>q</sup> )	UBICAZIONE DELLA CONCESSIONE
		Data	Natura del provvedimento				
<b>A.C 8.ME</b>	ENI (81) (r.u.) EDISON (19)	5/11/1975	Natura del provvedimento Conferimento	5/11/1975	05/11/2015	51,27	ZONA A (51,27)
		10/6/1976	Retifica	10/6/1976			
		24/11/1978	Trasferimento quota	24/11/1978			
		16/12/1980	Estensione titolarità	16/12/1980			
		26/4/1983	Cambio intestazione quota	26/4/1983			
		25/10/1985	Cambio intestazione quota	1/1/1985			
		31/7/1986	Cambio intestazione quota	24/12/1985			
		19/1/1987	Modifica programma lavoro	19/1/1987			
		20/7/1987	Trasferimento quota	1/12/1986			
		8/11/1988	Cambio intestazione quota	26/11/1987			
		8/8/1991	Trasferimento quota	1/7/1989			
		12/5/1992	Cambio intestazione quota	19/6/1991			
		2/9/1993	Trasferimento quota	1/8/1992			
		2/9/1993	Cambio intestazione quota	4/11/1992			
		9/5/1996	Cambio intestazione quota	1/3/1996			
		6/3/1997	Trasferimento quota	11/7/1996			
		6/3/1997	Rideterminazione	6/3/1997			
		13/2/1998	Cambio intestazione quota	1/1/1998			
		25/3/1998	Modifica programma sviluppo	25/3/1998			
		20/3/2000	Cambio intestazione quota	1/1/2000			
		20/4/2001	Cambio intestazione quota	1/10/2000			
		18/9/2001	Trasferimento quota	29/6/2001			
		12/2/2004	Intestazione quota	1/12/2003			
		28/11/2005	Proroga	5/11/2005			
		28/11/2005	Approvazione nuovo programma lavoro	28/11/2005			







**ELENCO DELLE CONCESSIONI DI COLTIVAZIONE ACCORDATE NEL SOTTOFONDO MARINO - Aggiornamento 30/novembre/2007**

<b>980</b>	<b>CODICE E DENOMINAZIONE DELLA CONCESSIONE</b> <b>A.C10.AG</b>	TITOLARI DELLA CONCESSIONE e relative quote di partecipazione (%) ENI (100) (r.u.)	PROVVEDIMENTI CONCERNENTI LA CONCESSIONE Data 26/6/1981 25/10/1985 13/2/1998 Natura del provvedimento Conferimento Modifica programma lavoro Cambio intestazione	Decorrenza 23/10/1979 25/10/1985 1/1/1998	BUIG XXVI - 6 XXX - 4 XLII - 3	PERIODO DI VIGENZA -	SCADENZA 23/10/2009	AREA (Km <sup>q</sup> ) 76,95	UBICAZIONE DELLA CONCESSIONE ZONA A (76,95)
<b>981</b>	<b>CODICE E DENOMINAZIONE DELLA CONCESSIONE</b> <b>A.C11.AG</b>	TITOLARI DELLA CONCESSIONE e relative quote di partecipazione (%) ENI (90) (r.u.) ALUMIX (10)	PROVVEDIMENTI CONCERNENTI LA CONCESSIONE Data 26/6/1981 27/12/1983 25/10/1985 4/7/1989 13/2/1998 4/7/2001 Natura del provvedimento Conferimento Estensione titolarità Modifica programma lavoro Trasferimento quota Cambio intestazione quota Cambio intestazione quota	Decorrenza 23/10/1979 27/12/1983 25/10/1985 4/7/1989 1/1/1998 1/11/1991	BUIG XXVI - 6 XXVIII - 3 XXX - 4 XXXIII - 11 XLII - 3 XLV - 8	PERIODO DI VIGENZA -	SCADENZA 23/10/2009	AREA (Km <sup>q</sup> ) 154,69	UBICAZIONE DELLA CONCESSIONE ZONA A (154,69)
<b>983</b>	<b>CODICE E DENOMINAZIONE DELLA CONCESSIONE</b> <b>D.C 4.AG</b>	TITOLARI DELLA CONCESSIONE e relative quote di partecipazione (%) ENI (100) (r.u.)	PROVVEDIMENTI CONCERNENTI LA CONCESSIONE Data 13/9/1982 5/7/1994 13/2/1998 Natura del provvedimento Conferimento Aggiornamento programma lavoro Cambio intestazione	Decorrenza 31/3/1981 5/7/1994 1/1/1998	BUIG XXVI - 10 XXXVIII - 8 XLII - 3	PERIODO DI VIGENZA -	SCADENZA 31/03/2011	AREA (Km <sup>q</sup> ) 16,9	UBICAZIONE DELLA CONCESSIONE ZONA D (16,9)
<b>984</b>	<b>CODICE E DENOMINAZIONE DELLA CONCESSIONE</b> <b>A.C12.AG</b>	TITOLARI DELLA CONCESSIONE e relative quote di partecipazione (%) ENI (100) (r.u.)	PROVVEDIMENTI CONCERNENTI LA CONCESSIONE Data 13/9/1982 20/1/1987 17/6/1994 13/2/1998 Natura del provvedimento Conferimento Modifica programma lavoro Approvazione nuovo programma di ricerca Cambio intestazione	Decorrenza 23/10/1979 20/1/1987 17/6/1994 1/1/1998	BUIG XXVI - 12 XXXI - 5 XXXVIII - 8 XLII - 3	PERIODO DI VIGENZA -	SCADENZA 23/10/2009	AREA (Km <sup>q</sup> ) 143,75	UBICAZIONE DELLA CONCESSIONE ZONA A (143,75)
<b>985</b>	<b>CODICE E DENOMINAZIONE DELLA CONCESSIONE</b> <b>A.C13.AS</b>	TITOLARI DELLA CONCESSIONE e relative quote di partecipazione (%) ENI (51) (r.u.) EDISON (49)	PROVVEDIMENTI CONCERNENTI LA CONCESSIONE Data 13/9/1982 6/12/1992 2/9/1993 17/6/1994 13/2/1998 12/2/2004 Natura del provvedimento Conferimento Trasferimento quota Cambio intestazione quota Modifica programma lavoro Cambio intestazione quota Intestazione quota	Decorrenza 23/10/1979 18/3/1992 4/11/1992 17/6/1994 1/1/1998 1/12/2003	BUIG XXVI - 12 XXVII - 10 XXXVII - 10 XXXVIII - 7 XLII - 3 XLVIII - 3	PERIODO DI VIGENZA -	SCADENZA 23/10/2009	AREA (Km <sup>q</sup> ) 135,97	UBICAZIONE DELLA CONCESSIONE ZONA A (135,97)

**ELENCO DELLE CONCESSIONI DI COLTIVAZIONE ACCORDATE NEL SOTTOFONDO MARINO - Aggiornamento 30/novembre/2007**

986	CODICE E DENOMINAZIONE DELLA CONCESSIONE	TITOLARI DELLA CONCESSIONE e relative quote di partecipazione (%)	PROVVEDIMENTI CONCERNENTI LA CONCESSIONE		PERIODO DI VIGENZA	SCADENZA	AREA (Kmq)	UBICAZIONE DELLA CONCESSIONE
			Data	Natura del provvedimento				
<b>B.C13.AS</b>		ENI (51) (r.u.) EDISON (49)	13/9/1982	Conferimento	Decorrenza 27/5/1980	-	395,52	ZONA B (395,52)
			6/10/1992	Trasferimento quota	18/3/1992			
			2/9/1993	Cambio intestazione quota	4/11/1992			
			23/7/1996	Sospensione lavori di sviluppo	XL - 8			
			23/7/1996	Modifica programma lavoro	23/7/1996			
			13/7/1998	Cambio intestazione quota	1/1/1998			
			3/3/2000	Approvazione nuovo programma di sviluppo e ricerca	3/3/2000			
			12/2/2004	Intestazione quota	1/12/2003			
					XLVII - 10			
					XXXVII - 10			
		XLVIII - 3						
		XLVII - 10						
		XXXVII - 10						
		XLII - 3						
		XLVII - 2						
		XLVIII - 3						
		XLVII - 10						
		XXXVII - 10						
		XLII - 3						
		XLVII - 2						
		XLVIII - 3						
		XLVII - 10						
		XXXVII - 10						
		XLII - 3						
		XLVII - 2						
		XLVIII - 3						
		XLVII - 10						
		XXXVII - 10						
		XLII - 3						
		XLVII - 2						
		XLVIII - 3						
		XLVII - 10						
		XXXVII - 10						
		XLII - 3						
		XLVII - 2						
		XLVIII - 3						
		XLVII - 10						
		XXXVII - 10						
		XLII - 3						
		XLVII - 2						
		XLVIII - 3						
		XLVII - 10						
		XXXVII - 10						
		XLII - 3						
		XLVII - 2						
		XLVIII - 3						
		XLVII - 10						
		XXXVII - 10						
		XLII - 3						
		XLVII - 2						
		XLVIII - 3						
		XLVII - 10						
		XXXVII - 10						
		XLII - 3						
		XLVII - 2						
		XLVIII - 3						
		XLVII - 10						
		XXXVII - 10						
		XLII - 3						
		XLVII - 2						
		XLVIII - 3						
		XLVII - 10						
		XXXVII - 10						
		XLII - 3						
		XLVII - 2						
		XLVIII - 3						
		XLVII - 10						
		XXXVII - 10						
		XLII - 3						
		XLVII - 2						
		XLVIII - 3						
		XLVII - 10						
		XXXVII - 10						
		XLII - 3						
		XLVII - 2						
		XLVIII - 3						
		XLVII - 10						
		XXXVII - 10						
		XLII - 3						
		XLVII - 2						
		XLVIII - 3						
		XLVII - 10						
		XXXVII - 10						
		XLII - 3						
		XLVII - 2						
		XLVIII - 3						
		XLVII - 10						
		XXXVII - 10						
		XLII - 3						
		XLVII - 2						
		XLVIII - 3						
		XLVII - 10						
		XXXVII - 10						
		XLII - 3						
		XLVII - 2						
		XLVIII - 3						
		XLVII - 10						
		XXXVII - 10						
		XLII - 3						
		XLVII - 2						
		XLVIII - 3						
		XLVII - 10						
		XXXVII - 10						
		XLII - 3						
		XLVII - 2						
		XLVIII - 3						
		XLVII - 10						
		XXXVII - 10						
		XLII - 3						
		XLVII - 2						
		XLVIII - 3						
		XLVII - 10						
		XXXVII - 10						
		XLII - 3						
		XLVII - 2						
		XLVIII - 3						
		XLVII - 10						
		XXXVII - 10						
		XLII - 3						
		XLVII - 2						
		XLVIII - 3						
		XLVII - 10						
		XXXVII - 10						
		XLII - 3						
		XLVII - 2						
		XLVIII - 3						
		XLVII - 10						
		XXXVII - 10						
		XLII - 3						
		XLVII - 2						
		XLVIII - 3						
		XLVII - 10						
		XXXVII - 10						
		XLII - 3						
		XLVII - 2						
		XLVIII - 3						
		XLVII - 10						
		XXXVII - 10						
		XLII - 3						
		XLVII - 2						
		XLVIII - 3						
		XLVII - 10						
		XXXVII - 10						
		XLII - 3						
		XLVII - 2						
		XLVIII - 3						
		XLVII - 10						
		XXXVII - 10						
		XLII - 3						
		XLVII - 2						
		XLVIII - 3						
		XLVII - 10						
		XXXVII - 10						
		XLII - 3						
		XLVII - 2						
		XLVIII - 3						
		XLVII - 10						
		XXXVII - 10						
		XLII - 3						
		XLVII - 2						
		XLVIII - 3						
		XLVII - 10						
		XXXVII - 10						
		XLII - 3						
		XLVII - 2						
		XLVIII - 3						
		XLVII - 10						
		XXXVII - 10						
		XLII - 3						
		XLVII - 2						
		XLVIII - 3						
		XLVII - 10						
		XXXVII - 10						
		XLII - 3						
		XLVII - 2						
		XLVIII - 3						
		XLVII - 10						
		XXXVII - 10						
		XLII - 3						
		XLVII - 2						
		XLVIII - 3						
		XLVII - 10						
		XXXVII - 10						
		XLII - 3						
		XLVII - 2						
		XLVIII - 3						
		XLVII - 10						
		XXXVII - 10						
		XLII - 3						
		XLVII - 2						
		XLVIII - 3						
		XLVII - 10						
		XXXVII - 10						
		XLII - 3						
		XLVII - 2						
		XLVIII - 3						
		XLVII - 10						
		XXXVII - 10						
		XLII - 3						
		XLVII - 2						
		XLVIII - 3						
		XLVII - 10						
		XXXVII - 10						
		XLII - 3						
		XLVII - 2						
		XLVIII - 3						
		XLVII - 10						
		XXXVII - 10						
		XLII - 3						
		XLVII - 2						
		XLVIII - 3						
		XLVII - 10						
		XXXVII - 10						
		XLII - 3						
		XLVII - 2						
		XLVIII - 3						
		XLVII - 10						
		XXXVII - 10						
		XLII - 3						
		XLVII - 2						
		XLVIII - 3						
		XLVII - 10						
		XXXVII - 10						
		XLII - 3						
		XLVII - 2						
		XLVIII - 3						
		XLVII - 10						
		XXXVII - 10						
		XLII - 3						
		XLVII - 2						
		XLVIII - 3						
		XLVII - 10						
		XXXVII - 10						
		XLII - 3						
		XLVII - 2						
		XLVIII - 3						
		XLVII - 10						
		XXXVII - 10						
		XLII - 3						
		XLVII - 2						
		XLVIII - 3						
		XLVII - 10						
		XXXVII - 10						
		XLII - 3						
		XLVII - 2						
		XLVIII - 3						
		XLVII - 10						
		XXXVII - 10						
		XLII - 3						
		XLVII - 2						
		XLVIII - 3						
		XLVII - 10						
		XXXVII - 10						
		XLII - 3						
		XLVII - 2						
		XLVIII - 3						
		XLVII - 10						
		XXXVII - 10						
		XLII - 3						
		XLVII - 2						
		XLVIII - 3						
		XLVII - 10						
		XXXVII - 10						
		XLII - 3						
		XLVII - 2						
		XLVIII - 3						
		XLVII - 10						
		XXXVII - 10						
		XLII - 3						
		XLVII - 2						
		XLVIII - 3						
		XLVII - 10						
		XXXVII - 10						
		XLII - 3						
		XLVII - 2						
		XLVIII - 3						
		XLVII - 10						
		XXXVII - 10						
		XLII - 3						
		XLVII - 2						
		XLVIII - 3						
		XLVII - 10						
		XXXVII - 10						
		XLII - 3						
		XLVII - 2						
		XLVIII - 3						
		XLVII - 10						
		XXXVII - 10						
		XLII - 3						
		XLVII - 2						
		XLVIII - 3						
		XLVII - 10						
		XXXVII - 10						
		XLII - 3						
		XLVII - 2						
		XLVIII - 3						
		XLVII - 10						
		XXXVII - 10						
		XLII - 3						
		XLVII - 2						
		XLVIII - 3						
		XLVII - 10						
		XXXVII - 10						
		XLII - 3						
		XLVII - 2						
		XLVIII - 3						
		XLVII - 10						
		XXXVII - 10						
		XLII - 3						
		XLVII - 2						
		XLVIII - 3						
		XLVII - 10						
		XXXVII - 10						
		XLII - 3						
		XLVII - 2						
		XLVIII - 3						
		XLVII - 10						
		XXXVII - 10						
		XLII - 3						
		XLVII - 2						
		XLVIII - 3						
		XLVII - 10						
		XXXVII - 10						
		XLII - 3						
		XLVII - 2						
		XLVIII - 3						
		XLVII - 10						
		XXXVII - 10						
		XLII - 3						
		XLVII - 2						
		XLVIII - 3						
		XLVII - 10						
		XXXVII - 10						
		XLII - 3						
		XLVII - 2						
		XLVIII - 3						
		XLVII - 10						
		XXXVII - 10						
		XLII - 3						
		XLVII - 2						
		XLVIII - 3						
		XLVII - 10						
		XXXVII - 10						
		XLII - 3						
		XLVII - 2						
		XLVIII - 3						
		XLVII - 10						
		XXXVII - 10						
		XLII - 3						
		XLVII - 2						
		XLVIII - 3						
		XLVII - 10						
		XXXVII - 10						
		XLII - 3						
		XLVII - 2						
		XLVIII - 3						
		XLVII - 10						
		XXXVII - 10						
		XLII - 3						
		XLVII - 2						
		XLVIII - 3						
		XLVII - 10						
		XXXVII - 10						
		XLII - 3						
		XLVII - 2						
		XLVIII - 3						
		XLVII - 10						
		XXXVII - 10						
		XLII - 3						
		XLVII - 2						
		XLVIII - 3						
		XLVII - 10						
		XXXVII - 10						
		XLII - 3						
		XLVII - 2						
		XLVIII - 3						
		XLVII - 10						
		XXXVII - 10						
		XLII - 3						
		XLVII - 2						
		XLVIII - 3						
		XLVII - 10						
		XXXVII - 10						
		XLII - 3						
		XLVII - 2						
		XLVIII - 3						
		XLVII - 10						
		XXXVII - 10						
		XLII - 3						
		XLVII - 2						
		XLVIII - 3						
		XLVII - 10						
		XXXVII - 10						
		XLII - 3						
		XLVII - 2						
		XLVIII - 3						
		XLVII - 10						
		XXXVII - 10						
		XLII - 3						
		XLVII - 2						
		XLVIII - 3						
		XLVII - 10						
		XXXVII - 10						
		XLII - 3						
		XLVII - 2						
		XLVIII - 3						
		XLVII - 10						
		XXXVII - 10						
		XLII - 3						
		XLVII - 2						
		XLVIII - 3						
		XLVII - 10						
		XXXVII - 10						
		XLII - 3						





**ELENCO DELLE CONCESSIONI DI COLTIVAZIONE ACCORDATE NEL SOTTOFONDO MARINO - Aggiornamento 30/novembre/2007**

1000	CODICE E DENOMINAZIONE DELLA CONCESSIONE	TITOLARI DELLA CONCESSIONE e relative quote di partecipazione (%)	PROVVEDIMENTI CONCERNENTI LA CONCESSIONE		PERIODO DI VIGENZA	SCADENZA	AREA (Km <sup>q</sup> )	UBICAZIONE DELLA CONCESSIONE
			Data	Natura del provvedimento				
<b>A.C17.AG</b>		ENI (75) (r.u.) EDISON (25)	7/4/1989	Natura del provvedimento	-	26/05/2017	151,37	ZONA A (151,37)
			8/8/1991	Conferimento	XXXIII - 11			
			12/5/1992	Trasferimento quota	XXXVI - 6			
			2/9/1993	Cambio intestazione quota	XXXVI - 11			
			2/9/1993	Trasferimento quota	XXXVII - 10			
			8/5/1996	Cambio intestazione quota	XXXVII - 10			
			10/4/1997	Modifica programma sviluppo	XL - 6			
			13/2/1998	Modifica programma sviluppo	XLI - 5			
			12/2/2004	Cambio intestazione quota	XLII - 3			
				Intestazione quota	XLVIII - 3			
<b>1001</b>								
<b>1001</b>								
<b>A.C18.AG</b>		ENI (100) (r.u.)	18/12/1989	Natura del provvedimento	-	04/09/2017	155,18	ZONA A (155,18)
			13/2/1998	Conferimento	XXXIV - 10			
				Cambio intestazione	XLII - 3			
<b>1002</b>								
<b>1002</b>								
<b>B.C20.AS</b>		ENI (51) (r.u.) EDISON (49)	16/1/1992	Natura del provvedimento	-	27/05/2010	82,21	ZONA B (82,21)
			6/10/1992	Conferimento	XXXVI - 5			
			2/9/1993	Trasferimento quota	XXXVII - 10			
			2/4/1996	Cambio intestazione quota	XXXVII - 10			
				Approvazione nuovo programma di esplorazione	XL - 5			
			13/2/1998	Cambio intestazione quota	XLII - 3			
			12/2/2004	Intestazione quota	XLVIII - 3			
<b>1003</b>								
<b>1003</b>								
<b>F.C 2.AG</b>		ENI (100) (r.u.)	19/3/1992	Natura del provvedimento	-	25/05/2020	556,31	ZONA F (556,31)
			8/8/1994	Conferimento	XXXVI - 6			
				Approvazione progr. svil. definit. e ulter. ric.	XXXVIII - 9			
			13/2/1998	Cambio intestazione	XLII - 3			
<b>1004</b>								
<b>1004</b>								
<b>A.C19.PI</b>		ENI (85) (r.u.) INTERGAS PIU' (15)	7/3/1994	Natura del provvedimento	-	30/11/2023	219,46	ZONA A (219,46)
			14/6/1996	Conferimento	XXXVIII - 4			
			14/6/1996	Trasferimento quota	XL - 7			
			13/2/1998	Cambio intestazione quota	XL - 7			
			5/4/2002	Cambio intestazione quota	XLII - 3			
			30/6/2005	Trasferimento quota	XLVI - 12			
				Trasferimento quota	XLIX - 7			

**ELENCO DELLE CONCESSIONI DI COLTIVAZIONE ACCORDATE NEL SOTTOFONDO MARINO - Aggiornamento 30/novembre/2007**

<b>1005</b>	<b>CODICE E DENOMINAZIONE DELLA CONCESSIONE</b>	<b>TITOLARI DELLA CONCESSIONE e relative quote di partecipazione (%)</b>	<b>PROVVEDIMENTI CONCERNENTI LA CONCESSIONE</b>	<b>PERIODO DI VIGENZA</b>	<b>SCADENZA</b>	<b>AREA (Km<sup>q</sup>)</b>	<b>UBICAZIONE DELLA CONCESSIONE</b>
	<b>A. C20.AG</b>	ENI (100) (r.u.)	Data 7/3/1994 13/2/1998 Natura del provvedimento Conferimento Cambio intestazione	-	07/03/2024	99,42	ZONA A (99,42)
			Decorrenza 7/3/1994 1/1/1998	BUIG XXXVIII - 4 XLII - 3			
<b>1006</b>	<b>CODICE E DENOMINAZIONE DELLA CONCESSIONE</b>	<b>TITOLARI DELLA CONCESSIONE e relative quote di partecipazione (%)</b>	<b>PROVVEDIMENTI CONCERNENTI LA CONCESSIONE</b>	<b>PERIODO DI VIGENZA</b>	<b>SCADENZA</b>	<b>AREA (Km<sup>q</sup>)</b>	<b>UBICAZIONE DELLA CONCESSIONE</b>
	<b>A. C21.AG</b>	ENI (51) (r.u.) EDISON (49)	Data 9/11/1994 13/2/1998 27/11/2003 12/2/2004 Natura del provvedimento Conferimento Cambio intestazione quota Approvazione nuovo programma lavoro Intestazione quota	-	09/11/2024	99,84	ZONA A (99,84)
			Decorrenza 9/11/1994 1/1/1998 27/11/2003 1/12/2003	BUIG XXXVIII - 12 XLII - 3 XLVIII - 1 XLVIII - 3			
<b>1007</b>	<b>CODICE E DENOMINAZIONE DELLA CONCESSIONE</b>	<b>TITOLARI DELLA CONCESSIONE e relative quote di partecipazione (%)</b>	<b>PROVVEDIMENTI CONCERNENTI LA CONCESSIONE</b>	<b>PERIODO DI VIGENZA</b>	<b>SCADENZA</b>	<b>AREA (Km<sup>q</sup>)</b>	<b>UBICAZIONE DELLA CONCESSIONE</b>
	<b>B. C21.AG</b>	ENI (51) (r.u.) EDISON (49)	Data 9/11/1994 13/2/1998 7/12/1999 12/2/2004 Natura del provvedimento Conferimento Cambio intestazione quota Modifica programma sviluppo Intestazione quota	-	09/11/2024	82,88	ZONA B (82,88)
			Decorrenza 9/11/1994 7/12/1999 1/12/2003	BUIG XXXVIII - 12 XLII - 3 XLIV - 1 XLVIII - 3			
<b>1008</b>	<b>CODICE E DENOMINAZIONE DELLA CONCESSIONE</b>	<b>TITOLARI DELLA CONCESSIONE e relative quote di partecipazione (%)</b>	<b>PROVVEDIMENTI CONCERNENTI LA CONCESSIONE</b>	<b>PERIODO DI VIGENZA</b>	<b>SCADENZA</b>	<b>AREA (Km<sup>q</sup>)</b>	<b>UBICAZIONE DELLA CONCESSIONE</b>
	<b>PORTO CORSINI MARE</b>	ENI (100) (r.u.)	Data 5/10/1996 13/2/1998 4/7/2001 7/7/2006 Natura del provvedimento Unificazione Cambio intestazione Approvazione nuovo programma di sviluppo e ricerca Proroga	-	26/05/2011	56,41	ZONA A (56,41)
			Decorrenza 1/10/1996 1/1/1998 4/7/2001 26/5/2006	BUIG XL - 11 XLII - 3 XLV - 8 L - 8			
<b>1009</b>	<b>CODICE E DENOMINAZIONE DELLA CONCESSIONE</b>	<b>TITOLARI DELLA CONCESSIONE e relative quote di partecipazione (%)</b>	<b>PROVVEDIMENTI CONCERNENTI LA CONCESSIONE</b>	<b>PERIODO DI VIGENZA</b>	<b>SCADENZA</b>	<b>AREA (Km<sup>q</sup>)</b>	<b>UBICAZIONE DELLA CONCESSIONE</b>
	<b>A. C22.EA</b>	ENI (100) (r.u.)	Data 18/9/1997 Natura del provvedimento Attribuzione	-	01/01/2017	142,75	ZONA A (142,75)
			Decorrenza 1/1/1997	BUIG XLI - 10			
<b>1010</b>	<b>CODICE E DENOMINAZIONE DELLA CONCESSIONE</b>	<b>TITOLARI DELLA CONCESSIONE e relative quote di partecipazione (%)</b>	<b>PROVVEDIMENTI CONCERNENTI LA CONCESSIONE</b>	<b>PERIODO DI VIGENZA</b>	<b>SCADENZA</b>	<b>AREA (Km<sup>q</sup>)</b>	<b>UBICAZIONE DELLA CONCESSIONE</b>
	<b>A. C23.EA</b>	ENI (100) (r.u.)	Data 18/9/1997 Natura del provvedimento Attribuzione	-	01/01/2017	71,28	ZONA A (71,28)
			Decorrenza 1/1/1997	BUIG XLI - 10			
<b>1011</b>	<b>CODICE E DENOMINAZIONE DELLA CONCESSIONE</b>	<b>TITOLARI DELLA CONCESSIONE e relative quote di partecipazione (%)</b>	<b>PROVVEDIMENTI CONCERNENTI LA CONCESSIONE</b>	<b>PERIODO DI VIGENZA</b>	<b>SCADENZA</b>	<b>AREA (Km<sup>q</sup>)</b>	<b>UBICAZIONE DELLA CONCESSIONE</b>
	<b>A. C24.EA</b>	ENI (100) (r.u.)	Data 15/6/1998 Natura del provvedimento Attribuzione	-	01/01/2017	4,86	ZONA A (4,86)
			Decorrenza 1/1/1997	BUIG XLII - 6			

**ELENCO DELLE CONCESSIONI DI COLTIVAZIONE ACCORDATE NEL SOTTOFONDO MARINO - Aggiornamento 30/novembre/2007**

<b>1012</b>	<b>CODICE E DENOMINAZIONE DELLA CONCESSIONE</b>	<b>TITOLARI DELLA CONCESSIONE e relative quote di partecipazione (%)</b>	<b>Data</b>	<b>PROVVEDIMENTI CONCERNENTI LA CONCESSIONE</b>	<b>PERIODO DI VIGENZA</b>	<b>SCADENZA</b>	<b>AREA (Km<sup>q</sup>)</b>	<b>UBICAZIONE DELLA CONCESSIONE</b>
	<b>A. C25.EA</b>	ENI (100) (r.u.)	18/6/1998	Natura del provvedimento Attribuzione	Decorrenza 1/1/1997	BUIG XLII - 6	25,88	ZONA A (25,88)
<b>1013</b>	<b>CODICE E DENOMINAZIONE DELLA CONCESSIONE</b>	<b>TITOLARI DELLA CONCESSIONE e relative quote di partecipazione (%)</b>	<b>Data</b>	<b>PROVVEDIMENTI CONCERNENTI LA CONCESSIONE</b>	<b>PERIODO DI VIGENZA</b>	<b>SCADENZA</b>	<b>AREA (Km<sup>q</sup>)</b>	<b>UBICAZIONE DELLA CONCESSIONE</b>
	<b>A. C26.EA</b>	ENI (100) (r.u.)	18/6/1998	Natura del provvedimento Attribuzione	Decorrenza 1/1/1997	BUIG XLII - 6	131,25	ZONA A (131,25)
<b>1014</b>	<b>CODICE E DENOMINAZIONE DELLA CONCESSIONE</b>	<b>TITOLARI DELLA CONCESSIONE e relative quote di partecipazione (%)</b>	<b>Data</b>	<b>PROVVEDIMENTI CONCERNENTI LA CONCESSIONE</b>	<b>PERIODO DI VIGENZA</b>	<b>SCADENZA</b>	<b>AREA (Km<sup>q</sup>)</b>	<b>UBICAZIONE DELLA CONCESSIONE</b>
	<b>A. C27.EA</b>	ENI (100) (r.u.)	18/6/1998	Natura del provvedimento Attribuzione	Decorrenza 1/1/1997	BUIG XLII - 6	110	ZONA A (95) EMILIA ROMAGNA (15)
<b>1015</b>	<b>CODICE E DENOMINAZIONE DELLA CONCESSIONE</b>	<b>TITOLARI DELLA CONCESSIONE e relative quote di partecipazione (%)</b>	<b>Data</b>	<b>PROVVEDIMENTI CONCERNENTI LA CONCESSIONE</b>	<b>PERIODO DI VIGENZA</b>	<b>SCADENZA</b>	<b>AREA (Km<sup>q</sup>)</b>	<b>UBICAZIONE DELLA CONCESSIONE</b>
	<b>A. C28.EA</b>	ENI (100) (r.u.)	18/6/1998	Natura del provvedimento Attribuzione	Decorrenza 1/1/1997	BUIG XLII - 6	76,42	ZONA A (76,42)
<b>1016</b>	<b>CODICE E DENOMINAZIONE DELLA CONCESSIONE</b>	<b>TITOLARI DELLA CONCESSIONE e relative quote di partecipazione (%)</b>	<b>Data</b>	<b>PROVVEDIMENTI CONCERNENTI LA CONCESSIONE</b>	<b>PERIODO DI VIGENZA</b>	<b>SCADENZA</b>	<b>AREA (Km<sup>q</sup>)</b>	<b>UBICAZIONE DELLA CONCESSIONE</b>
	<b>A. C29.EA</b>	ENI (100) (r.u.)	18/6/1998	Natura del provvedimento Attribuzione	Decorrenza 1/1/1997	BUIG XLII - 6	81,85	ZONA A (81,85)
<b>1017</b>	<b>CODICE E DENOMINAZIONE DELLA CONCESSIONE</b>	<b>TITOLARI DELLA CONCESSIONE e relative quote di partecipazione (%)</b>	<b>Data</b>	<b>PROVVEDIMENTI CONCERNENTI LA CONCESSIONE</b>	<b>PERIODO DI VIGENZA</b>	<b>SCADENZA</b>	<b>AREA (Km<sup>q</sup>)</b>	<b>UBICAZIONE DELLA CONCESSIONE</b>
	<b>A. C30.EA</b>	ENI (100) (r.u.)	18/6/1998	Natura del provvedimento Attribuzione	Decorrenza 1/1/1997	BUIG XLII - 6	114,37	ZONA A (114,37)
<b>1018</b>	<b>CODICE E DENOMINAZIONE DELLA CONCESSIONE</b>	<b>TITOLARI DELLA CONCESSIONE e relative quote di partecipazione (%)</b>	<b>Data</b>	<b>PROVVEDIMENTI CONCERNENTI LA CONCESSIONE</b>	<b>PERIODO DI VIGENZA</b>	<b>SCADENZA</b>	<b>AREA (Km<sup>q</sup>)</b>	<b>UBICAZIONE DELLA CONCESSIONE</b>
	<b>A. C31.EA</b>	ENI (100) (r.u.)	18/6/1998	Natura del provvedimento Attribuzione	Decorrenza 1/1/1997	BUIG XLII - 6	82,19	ZONA A (82,19)



**ELENCO DELLE CONCESSIONI DI COLTIVAZIONE ACCORDATE NEL SOTTOFONDO MARINO - Aggiornamento 30/novembre/2007**

<b>1019</b>	<b>CODICE E DENOMINAZIONE DELLA CONCESSIONE</b>	<b>TITOLARI DELLA CONCESSIONE e relative quote di partecipazione (%)</b>	<b>PROVVEDIMENTI CONCERNENTI LA CONCESSIONE</b>	<b>PERIODO DI VIGENZA</b>	<b>SCADENZA</b>	<b>AREA (Km<sup>q</sup>)</b>	<b>UBICAZIONE DELLA CONCESSIONE</b>
	<b>A.C32.AG</b>	ENI (100) (r.u.)	Data 16/2/1999 4/7/2001 Natura del provvedimento Conferimento Approvazione nuovo programma di ricerca	-	30/11/2024	190,04	ZONA A (190,04)
			Decorrenza 30/11/1994	BUIG XLIII - 3			
			Decorrenza 4/7/2001	XLV - 8			
<b>1020</b>	<b>CODICE E DENOMINAZIONE DELLA CONCESSIONE</b>	<b>TITOLARI DELLA CONCESSIONE e relative quote di partecipazione (%)</b>	<b>PROVVEDIMENTI CONCERNENTI LA CONCESSIONE</b>	<b>PERIODO DI VIGENZA</b>	<b>SCADENZA</b>	<b>AREA (Km<sup>q</sup>)</b>	<b>UBICAZIONE DELLA CONCESSIONE</b>
	<b>B.C22.AG</b>	ENI (100) (r.u.)	Data 2/2/2000 Natura del provvedimento Conferimento	-	01/10/2014	76,63	ZONA B (76,63)
			Decorrenza 1/10/1994	BUIG XLIV - 2			
<b>1021</b>	<b>CODICE E DENOMINAZIONE DELLA CONCESSIONE</b>	<b>TITOLARI DELLA CONCESSIONE e relative quote di partecipazione (%)</b>	<b>PROVVEDIMENTI CONCERNENTI LA CONCESSIONE</b>	<b>PERIODO DI VIGENZA</b>	<b>SCADENZA</b>	<b>AREA (Km<sup>q</sup>)</b>	<b>UBICAZIONE DELLA CONCESSIONE</b>
	<b>A.C33.AG</b>	ENI (100) (r.u.)	Data 16/11/2000 31/7/2001 12/1/2004 Natura del provvedimento Conferimento Riduzione Riduzione	-	26/01/2016	78,4	ZONA A (78,4)
			Decorrenza 26/1/1996	BUIG XLIV - 12			
			Decorrenza 31/7/2001	XLV - 10			
			Decorrenza 12/1/2004	XLVIII - 2			
<b>1022</b>	<b>CODICE E DENOMINAZIONE DELLA CONCESSIONE</b>	<b>TITOLARI DELLA CONCESSIONE e relative quote di partecipazione (%)</b>	<b>PROVVEDIMENTI CONCERNENTI LA CONCESSIONE</b>	<b>PERIODO DI VIGENZA</b>	<b>SCADENZA</b>	<b>AREA (Km<sup>q</sup>)</b>	<b>UBICAZIONE DELLA CONCESSIONE</b>
	<b>A.C34.AG</b>	ENI (100) (r.u.)	Data 7/7/2006 Natura del provvedimento Conferimento	-	19/06/2024	147,3	ZONA A (147,3)
			Decorrenza 19/6/2004	BUIG L - 8			

**ELENCO DELLE CONCESSIONI DI STOCCAGGIO ACCORDATE NELLA TERRAFERMA - Aggiornamento 30/novembre/2007**

**CONCESSIONI DI STOCCAGGIO ACCORDATE NELLA TERRAFERMA**

Legge 26 aprile 1974, n. 170 e Decreto Legislativo 25 novembre 1996, n. 625

Nella terraferma sono vigenti n. 12 CONCESSIONI DI STOCCAGGIO per complessivi 809,19 Km<sup>2</sup>

Regione	Numero concessioni	Superficie (Km <sup>2</sup> )
ABRUZZO	2	101,17
EMILIA ROMAGNA	4	336,25
LOMBARDIA	5	276,82
MOLISE	0	6,00
VENETO	1	88,95

Nota:

Nel caso di titoli afferenti a due o più regioni frinime, a ciascuna di tali regioni viene attribuita la parte di area del titolo minerario ad essa afferente e l'unità mineraria viene attribuita alla regione cui compete la parte maggiore dell'area del titolo medesimo

**ELENCO DELLE CONCESSIONI DI STOCCAGGIO ACCORDATE NELLA TERRAFERMA - Aggiornamento 30/novembre/2007**

CODICE E DENOMINAZIONE DELLA CONCESSIONE	TITOLARI DELLA CONCESSIONE e relative quote di partecipazione (%)	PROVVEDIMENTI CONCERNENTI LA CONCESSIONE		PERIODO DI VIGENZA	SCADENZA	AREA (Km <sup>q</sup> )	UBICAZIONE DELLA CONCESSIONE
		Data	Natura del provvedimento				
<b>2794</b> <b>CELLINO STOCCAGGIO</b>	EDISON STOCCAGGIO (100) (r.u.)	10/12/1984 16/7/1985 20/11/1987 22/4/1991 12/5/1992 2/9/1993 2/9/1993 27/9/2001 23/11/2004	Decorrenza Conferimento Cambio intestazione Modifica programma lavoro Trasferimento titolarità Cambio intestazione Trasferimento titolarità Cambio intestazione Conferma Trasferimento	XXIX - 2 XXIX - 8 XXXII - 2 XXXV - 12 XXXVI - 11 XXXVII - 10 XXXVII - 10 XLV - 10 XLVIII - 12	-	10/12/2014	30,3786 Teramo
<b>2810</b> <b>FIUME TRESTE STOCCAGGIO</b>	STOGIT (100) (r.u.)	14/6/1982 27/2/1991 13/2/1998 11/2/2002 11/2/2002 22/2/2002	Natura del provvedimento Conferimento Modifica programma lavoro Cambio intestazione Dellimitazione area Conferma Cambio intestazione	XXVI - 7 XXXV - 3 XLII - 3 XLVI - 3 XLVI - 3 XLVI - 3	-	14/06/2012	76,79 ABRUZZO (70,79) Chieti MOLISE (6) Campobasso
<b>2813</b> <b>SETTALA STOCCAGGIO</b>	STOGIT (100) (r.u.)	5/5/1999 15/10/2001 22/2/2002	Natura del provvedimento Attribuzione Conferma Cambio intestazione	BUIG XLIII - 6 XLV - 11 XLVI - 3	-	01/01/2017	50,73 LOMBARDIA (50,73) Lodi Milano
<b>2814</b> <b>COLLALTO STOCCAGGIO</b>	EDISON STOCCAGGIO (100) (r.u.)	16/6/1994 27/9/2001 23/11/2004	Natura del provvedimento Conferimento Conferma Trasferimento	BUIG XXXVIII - 7 XLV - 10 XLVIII - 12	-	16/06/2024	88,95 VENETO (88,95) Treviso
<b>2892</b> <b>CORTEMAGGIORE STOCCAGGIO</b>	STOGIT (100) (r.u.)	5/5/1999 15/10/2001 22/2/2002	Natura del provvedimento Attribuzione Conferma Cambio intestazione	BUIG XLIII - 6 XLV - 11 XLVI - 3	-	01/01/2017	81,61 EMILIA ROMAGNA (81,61) Parma Piacenza

**ELENCO DELLE CONCESSIONI DI STOCCAGGIO ACCORDATE NELLA TERRAFERMA - Aggiornamento 30/novembre/2007**

<b>2896</b>	<b>CODICE E DENOMINAZIONE DELLA CONCESSIONE</b>	<b>TITOLARI DELLA CONCESSIONE e relative quote di partecipazione (%)</b>	<b>Data</b>	<b>PROVVEDIMENTI CONCERNENTI LA CONCESSIONE</b>	<b>PERIODO DI VIGENZA</b>	<b>SCADENZA</b>	<b>AREA (Km<sup>q</sup>)</b>	<b>UBICAZIONE DELLA CONCESSIONE</b>
	<b>RIPALTA STOCCAGGIO</b>	STOGIT (100) (r.u.)	5/5/1999 27/9/2001 22/2/2002	Natura del provvedimento Attribuzione Conferma Cambio intestazione	Decorrenza 1/1/1997 27/9/2001 31/10/2001	01/01/2017	62,96	LOMBARDIA (62,96) Cremona
<b>2903</b>	<b>CODICE E DENOMINAZIONE DELLA CONCESSIONE</b>	<b>TITOLARI DELLA CONCESSIONE e relative quote di partecipazione (%)</b>	<b>Data</b>	<b>PROVVEDIMENTI CONCERNENTI LA CONCESSIONE</b>	<b>PERIODO DI VIGENZA</b>	<b>SCADENZA</b>	<b>AREA (Km<sup>q</sup>)</b>	<b>UBICAZIONE DELLA CONCESSIONE</b>
	<b>BRUGHERIO STOCCAGGIO</b>	STOGIT (100) (r.u.)	5/5/1999 27/9/2001 22/2/2002	Natura del provvedimento Attribuzione Conferma Cambio intestazione	Decorrenza 1/1/1997 27/9/2001 31/10/2001	01/01/2017	57,85	LOMBARDIA (57,85) Milano
<b>2907</b>	<b>CODICE E DENOMINAZIONE DELLA CONCESSIONE</b>	<b>TITOLARI DELLA CONCESSIONE e relative quote di partecipazione (%)</b>	<b>Data</b>	<b>PROVVEDIMENTI CONCERNENTI LA CONCESSIONE</b>	<b>PERIODO DI VIGENZA</b>	<b>SCADENZA</b>	<b>AREA (Km<sup>q</sup>)</b>	<b>UBICAZIONE DELLA CONCESSIONE</b>
	<b>MINERBIO STOCCAGGIO</b>	STOGIT (100) (r.u.)	5/5/1999 27/9/2001 22/2/2002	Natura del provvedimento Attribuzione Conferma Cambio intestazione	Decorrenza 1/1/1997 27/9/2001 31/10/2001	01/01/2017	68,61	EMILIA ROMAGNA (68,61) Bologna
<b>2912</b>	<b>CODICE E DENOMINAZIONE DELLA CONCESSIONE</b>	<b>TITOLARI DELLA CONCESSIONE e relative quote di partecipazione (%)</b>	<b>Data</b>	<b>PROVVEDIMENTI CONCERNENTI LA CONCESSIONE</b>	<b>PERIODO DI VIGENZA</b>	<b>SCADENZA</b>	<b>AREA (Km<sup>q</sup>)</b>	<b>UBICAZIONE DELLA CONCESSIONE</b>
	<b>SERGNANO STOCCAGGIO</b>	STOGIT (100) (r.u.)	5/5/1999 15/10/2001 22/2/2002	Natura del provvedimento Attribuzione Conferma Cambio intestazione	Decorrenza 1/1/1997 15/10/2001 31/10/2001	01/01/2017	42,31	LOMBARDIA (42,31) Bergamo Cremona
<b>2921</b>	<b>CODICE E DENOMINAZIONE DELLA CONCESSIONE</b>	<b>TITOLARI DELLA CONCESSIONE e relative quote di partecipazione (%)</b>	<b>Data</b>	<b>PROVVEDIMENTI CONCERNENTI LA CONCESSIONE</b>	<b>PERIODO DI VIGENZA</b>	<b>SCADENZA</b>	<b>AREA (Km<sup>q</sup>)</b>	<b>UBICAZIONE DELLA CONCESSIONE</b>
	<b>SABBIONCELLO STOCCAGGIO</b>	STOGIT (100) (r.u.)	5/5/1999 15/10/2001 22/2/2002	Natura del provvedimento Attribuzione Rideterminazione e conferma Cambio intestazione	Decorrenza 1/1/1997 15/10/2001 31/10/2001	01/01/2017	100,15	EMILIA ROMAGNA (100,15) Ferrara
<b>2922</b>	<b>CODICE E DENOMINAZIONE DELLA CONCESSIONE</b>	<b>TITOLARI DELLA CONCESSIONE e relative quote di partecipazione (%)</b>	<b>Data</b>	<b>PROVVEDIMENTI CONCERNENTI LA CONCESSIONE</b>	<b>PERIODO DI VIGENZA</b>	<b>SCADENZA</b>	<b>AREA (Km<sup>q</sup>)</b>	<b>UBICAZIONE DELLA CONCESSIONE</b>
	<b>ALFONSINE STOCCAGGIO</b>	STOGIT (100) (r.u.)	4/8/1999 27/9/2001 22/2/2002	Natura del provvedimento Attribuzione Conferma Cambio intestazione	Decorrenza 1/1/1997 27/9/2001 31/10/2001	01/01/2017	85,88	EMILIA ROMAGNA (85,88) Ravenna
<b>2923</b>	<b>CODICE E DENOMINAZIONE DELLA CONCESSIONE</b>	<b>TITOLARI DELLA CONCESSIONE e relative quote di partecipazione (%)</b>	<b>Data</b>	<b>PROVVEDIMENTI CONCERNENTI LA CONCESSIONE</b>	<b>PERIODO DI VIGENZA</b>	<b>SCADENZA</b>	<b>AREA (Km<sup>q</sup>)</b>	<b>UBICAZIONE DELLA CONCESSIONE</b>
	<b>BORDOLANO STOCCAGGIO</b>	STOGIT (100) (r.u.)	6/11/2001 20/6/2003	Natura del provvedimento Conferimento Cambio intestazione	Decorrenza 6/11/2001 7/3/2003	06/11/2021	62,97	LOMBARDIA (62,97) Cremona Brescia

**ELENCO DEI PERMESSI DI RICERCA DI RISORSE GEOTERMICHE ACCORDATI NELLA TERRAFERMA - Aggiornamento 30/novembre/2007**

**PERMESSI DI RICERCA DI RISORSE GEOTERMICHE ACCORDATI NELLA TERRAFERMA**

Legge 9 dicembre 1986, n. 896

Nella terraferma sono vigenti n. 5 PERMESSI DI RICERCA DI RISORSE GEOTERMICHE per complessivi 69,39 Km<sup>2</sup>

Regione	Numero permessi	Superficie (Km <sup>2</sup> )
TOSCANA	4	66,99
VENETO	1	2,40

Nota:  
Nel caso di titoli afferenti a due o più regioni frintime, a ciascuna di tali regioni viene attribuita la parte di area del titolo minerario ad essa afferente e l'unità mineraria viene attribuita alla regione cui compete la parte maggiore dell'area del titolo medesimo

**ELENCO DEI PERMESSI DI RICERCA DI RISORSE GEOTERMICHE ACCORDATI NELLA TERRAFERMA - Aggiornamento 30/novembre/2007**

<b>30</b>	<b>CODICE E DENOMINAZIONE DEL PERMESSO</b> <b>LA FABBRICA</b>	TITOLARI DEL PERMESSO e relative quote di partecipazione (%) BRIGHENTI GABRIELE AZIENDA AGRICOLA (100) (r.u.)	Data 7/5/1998	PROVVEDIMENTI CONCERNENTI IL PERMESSO Natura del provvedimento Conferimento	Decorrenza 7/5/1998	BUIG XLII - 6	PERIODO DI VIGENZA 1° periodo	SCADENZA 07/05/2002	AREA (Kmq) 2,4	UBICAZIONE DEL PERMESSO VENETO (2,4) Venezia
<b>31</b>	<b>CODICE E DENOMINAZIONE DEL PERMESSO</b> <b>MACCHIA AL TORO</b>	TITOLARI DEL PERMESSO e relative quote di partecipazione (%) ERGA (100) (r.u.)	Data 27/5/1998 10/3/2000 24/5/2002	PROVVEDIMENTI CONCERNENTI IL PERMESSO Natura del provvedimento Conferimento Trasferimento Proroga	Decorrenza 27/5/1998 1/10/1999 27/5/2002	BUIG XLII - 6 XLIV - 5 XLVI - 8	PERIODO DI VIGENZA 1° periodo	SCADENZA 27/05/2004	AREA (Kmq) 25,11	UBICAZIONE DEL PERMESSO TOSCANA (25,11) Grosseto
<b>32</b>	<b>CODICE E DENOMINAZIONE DEL PERMESSO</b> <b>MONTECASTELLI</b>	TITOLARI DEL PERMESSO e relative quote di partecipazione (%) ENEL GREEN POWER (100) (r.u.)	Data 22/7/2002	PROVVEDIMENTI CONCERNENTI IL PERMESSO Natura del provvedimento Conferimento	Decorrenza 22/7/2002	BUIG XLVI - 11	PERIODO DI VIGENZA 1° periodo	SCADENZA 22/07/2006	AREA (Kmq) 27,56	UBICAZIONE DEL PERMESSO TOSCANA (27,56) Siena Pisa
<b>33</b>	<b>CODICE E DENOMINAZIONE DEL PERMESSO</b> <b>CAPALLE</b>	TITOLARI DEL PERMESSO e relative quote di partecipazione (%) COMUNE DI CAMPI BISENZIO (100) (r.u.)	Data 28/9/2004	PROVVEDIMENTI CONCERNENTI IL PERMESSO Natura del provvedimento Conferimento	Decorrenza 28/9/2004	BUIG XLIX - 2	PERIODO DI VIGENZA 1° periodo	SCADENZA	AREA (Kmq) 4,5	UBICAZIONE DEL PERMESSO TOSCANA (4,5) Firenze
<b>34</b>	<b>CODICE E DENOMINAZIONE DEL PERMESSO</b> <b>MEZZANA</b>	TITOLARI DEL PERMESSO e relative quote di partecipazione (%) COMUNE DI PRATO (100) (r.u.)	Data 28/9/2004	PROVVEDIMENTI CONCERNENTI IL PERMESSO Natura del provvedimento Conferimento	Decorrenza 28/9/2004	BUIG XLIX - 2	PERIODO DI VIGENZA 1° periodo	SCADENZA	AREA (Kmq) 9,82	UBICAZIONE DEL PERMESSO TOSCANA (9,82) Firenze

**ELENCO DELLE CONCESSIONI DI COLTIVAZIONE DI RISORSE GEOTERMICHE ACCORDATE NELLA TERRAFERMA - Aggiornamento 30/novembre/2007**

**CONCESSIONI DI COLTIVAZIONE DI RISORSE GEOTERMICHE ACCORDATE NELLA TERRAFERMA**

Legge 9 dicembre 1986, n. 896

Nella terraferma sono vigenti n. 15 CONCESSIONI DI COLTIVAZIONE DI RISORSE GEOTERMICHE per complessivi 760,76 Km<sup>2</sup>

Regione	Numero concessioni	Superficie (Km <sup>2</sup> )
EMILIA ROMAGNA	1	31,72
LAZIO	4	194,17
TOSCANA	8	492,95
UMBRIA	1	39,40
VENETO	1	2,52

Nota:

Nel caso di titoli afferenti a due o più regioni frinime, a ciascuna di tali regioni viene attribuita la parte di area del titolo minerario ad essa afferente e l'unità mineraria viene attribuita alla regione cui compete la parte maggiore dell'area del titolo medesimo









**ELENCO DELLE DITTE TITOLARI, RAPPRESENTANTI UNICHE E CONTITOLARI DI TITOLI MINERARI PER LA RICERCA E LA COLTIVAZIONE DI IDROCARBURI E DI RISORSE GEOTERMICHE**

**Aggiornamento 30/novembre/2007**

**ALBANI VINCENZO E RUGGERI ITALIANA**

S.a.S., (c.f. n. 0078840080) con sede in Civitavecchia (RM) località Borgo Pantano, S. Agostino, Via Fontanetta (C.A.P. 00053).

**TITOLI IN CUI LA DITTA E' PRESENTE**

CONCESSIONI DI COLTIVAZIONE DI RISORSE GEOTERMICHE IN TERRAFERMA		
	Numero titoli	Superficie pro-quota (Kmq)
Contitolare	1	1,02
	BORGO PANTANO	
Total	1	1,02

Compressivamente ALBANI VINCENZO E RUGGERI ITALIANA è presente in 1 titolo per una superficie pro-quota totale di 1,02 Kmq

**JOINT-VENTURES**

ERSAL	
	BORGO PANTANO

**ALUMIX**

(c.f. n. 08510820585) con sede in Roma, Piazza Marconi, 25

**TITOLI IN CUI LA DITTA E' PRESENTE**

CONCESSIONI DI COLTIVAZIONE NEL SOTTOFONDO MARINO		
	Numero titoli	Superficie pro-quota (Kmq)
Contitolare	1	15,47
	A.C11.AG	
Total	1	15,47

Compressivamente ALUMIX è presente in 1 titolo per una superficie pro-quota totale di 15,47 Kmq

**JOINT-VENTURES**

ENI	
	A.C11.AG

**ASCENT RESOURCES ITALIA**

S.r.l. (c.f. n. 13140670152) con sede legale in Roma, Via Cassia 1020 (C.a.p. 00189) e sede amministrativa in San Donato Milanese, Via Emilia, 20 (C.a.p. 20097).

**TITOLI IN CUI LA DITTA E' PRESENTE**

PERMESSI DI RICERCA IN TERRAFERMA		
	Numero titoli	Superficie pro-quota (Kmq)
Unico titolare	2	1.113,32
	CENTO BASTIGLIA	
Rappresentante unico	1	143,29
	FIUME ARNONE	
Total	3	1.256,61

Compressivamente ASCENT RESOURCES ITALIA è presente in 3 titoli per una superficie pro-quota totale di 1.256,61 Kmq

**JOINT-VENTURES**

ITALMIN EXPLORATION	
	FIUME ARNONE
JKX ITALIA	
	FIUME ARNONE

**AZIENDA DEMANIALE DI SALSOMAGGIORE**

(c.f. n. 00153990346) con sede in Salsomaggiore Terme (PR), Via Roma, 9 (C.A.P. 43039)

**TITOLI IN CUI LA DITTA E' PRESENTE**

CONCESSIONI DI COLTIVAZIONE IN TERRAFERMA		
	Numero titoli	Superficie pro-quota (Kmq)
Unico titolare	2	13,91
	SALSOMAGGIORE II SALSOMAGGIORE I	
Total	2	13,91

Compressivamente AZIENDA DEMANIALE DI SALSOMAGGIORE è presente in 2 titoli per una superficie pro-quota totale di 13,91 Kmq

**BG GAS INTERNATIONAL BV FILIALE ITALIANA**

(c.f. n. 03362070967) con sede in Milano, Piazza Cavour, 2 (C.A.P. 20121).

**TITOLI IN CUI LA DITTA E' PRESENTE**

PERMESSI DI RICERCA IN TERRAFERMA		
	Numero titoli	Superficie pro-quota (Kmq)
Rappresentante unico	3	1.425,55
	VERCELLI CASALNOCETO CARISIO	
Contitolare	3	801,22
	VIGEVANO TRINO TORRENTE NURE	
Total	6	2.226,77

Compressivamente BG GAS INTERNATIONAL BV FILIALE ITALIANA è presente in 6 titoli per una superficie pro-quota totale di 2.226,77 Kmq

**JOINT-VENTURES**

EDISON	
	VIGEVANO
ENI	
	TORRENTE NURE TRINO VERCELLI VIGEVANO
GAS PLUS ITALIANA	
	CASALNOCETO
PETROREP ITALIANA	
	TORRENTE NURE
SOCIETA' COSTRUZIONE CONDOTTE	
	CARISIO

**ELENCO DELLE DITTE - Aggiornamento 30/novembre/2007**

**BRIGHENTI GABRIELE AZIENDA AGRICOLA**

Azienda Agricola, (c.f. BRGGRL58T23D548K) con sede in San Michele al Tagliamento (VE), Via Conciliazione, 162 (C.A.P. 30028)

**TITOLI IN CUI LA DITTA E' PRESENTE**

PERMESSI DI RICERCA DI RISORSE GEOTERMICHE IN TERRAFERMA		
	Numero titoli	Superficie pro-quota (Kmq)
Unico titolare	1	2,40
	LA FABBRICA	
Total	1	2,40

Compressivamente BRIGHENTI GABRIELE AZIENDA AGRICOLA è presente in 1 titolo per una superficie pro-quota totale di 2,4 Kmq

**CH4 LIZZANO**

S.a.s. di Paolo Bonucci & C., (c.f. n. 00671920379) con sede in Lizzano in Belvedere (BO), Via III Novembre, 51 (C.A.P. 40042)

**TITOLI IN CUI LA DITTA E' PRESENTE**

CONCESSIONI DI COLTIVAZIONE IN TERRAFERMA		
	Numero titoli	Superficie pro-quota (Kmq)
Unico titolare	2	3,25
	POZZA GRECCHIA	
Total	2	3,25

Compressivamente CH4 LIZZANO è presente in 2 titoli per una superficie pro-quota totale di 3,25 Kmq

**COMPAGNIA GENERALE IDROCARBURI**

S.r.l. (c.f. n. 08098211009) con sede legale in Roma, Via Cavour, 44 (C.a.p. 00184).

**TITOLI IN CUI LA DITTA E' PRESENTE**

PERMESSI DI RICERCA IN TERRAFERMA		
	Numero titoli	Superficie pro-quota (Kmq)
Contitolare	1	124,82
	CODOGNO	
Total	1	124,82

Compressivamente COMPAGNIA GENERALE IDROCARBURI è presente in 1 titolo per una superficie pro-quota totale di 124,82 Kmq

**JOINT-VENTURES**

EDISON	
	CODOGNO
SVILUPPO RISORSE NATURALI	
	CODOGNO

**COMUNE DI CAMPI BISENZIO**

Comune in provincia di Firenze, con sede in Piazza Dante, 36 (C.A.P. 50013)

**TITOLI IN CUI LA DITTA E' PRESENTE**

PERMESSI DI RICERCA DI RISORSE GEOTERMICHE IN TERRAFERMA		
	Numero titoli	Superficie pro-quota (Kmq)
Unico titolare	1	4,50
	CAPALLE	
Total	1	4,50

Compressivamente COMUNE DI CAMPI BISENZIO è presente in 1 titolo per una superficie pro-quota totale di 4,5 Kmq

**COMUNE DI PRATO**

Comune in provincia di Firenze, con sede in Piazza del Comune, 2 (C.A.P. 59100)

**TITOLI IN CUI LA DITTA E' PRESENTE**

PERMESSI DI RICERCA DI RISORSE GEOTERMICHE IN TERRAFERMA		
	Numero titoli	Superficie pro-quota (Kmq)
Unico titolare	1	9,82
	MEZZANA	
Total	1	9,82

Compressivamente COMUNE DI PRATO è presente in 1 titolo per una superficie pro-quota totale di 9,82 Kmq

**CONSUL SERVICE**

S.r.l. (c.f. n. 01348720358) con sede legale in Roma, Via Alberico II, 31 (C.a.p. 00193).

**TITOLI IN CUI LA DITTA E' PRESENTE**

CONCESSIONI DI COLTIVAZIONE IN TERRAFERMA		
	Numero titoli	Superficie pro-quota (Kmq)
Rappresentante unico	1	23,47
	FONTE S. DAMIANO	
Total	1	23,47

Compressivamente CONSUL SERVICE è presente in 1 titolo per una superficie pro-quota totale di 23,47 Kmq

**JOINT-VENTURES**

ITALMIN EXPLORATION	
	FONTE S. DAMIANO

ELENCO DELLE DITTE - Aggiornamento 30/novembre/2007

**EDISON**

S.p.A. (c.f. n. 06722600019) con sede in Milano, Foro Buonaparte, 31 (C.A.P. 20121).

**TITOLI IN CUI LA DITTA E' PRESENTE**

PERMESSI DI RICERCA IN TERRAFERMA		
	Numero titoli	Superficie pro-quota (Kmq)
Unico titolare	1	264,16
	MALNATE	
Rappresentante unico	4	482,87
	TORRENTE LA VELLA SAN VINCENZO MONTE LA ROSSA CODOGNO	
Contitolare	1	58,87
	VIGEVANO	
<b>Total</b>	<b>6</b>	<b>805,90</b>

**PERMESSI DI RICERCA NEL SOTTOFONDO MARINO**

	Numero titoli	Superficie pro-quota (Kmq)
Contitolare	5	654,22
	B.R260.AG A.R 97.AG G.R 13.AG G.R 14.AG A.R 78.RC	
<b>Total</b>	<b>5</b>	<b>654,22</b>

**CONCESSIONI DI COLTIVAZIONE IN TERRAFERMA**

	Numero titoli	Superficie pro-quota (Kmq)
Unico titolare	3	143,76
	SAN MARCO MANCHE DI CIMALIA FIUME TENNA	
Rappresentante unico	9	286,47
	TORRENTE MENOCCHIA MASSERIA MONACO COLABELLA COLLE DI LAURO GARAGUSO MASSERIA SPAVENTO MASSIGNANO MONTIGNANO MONTE URANO	
Contitolare	15	561,79
	MONTE CASTELLANO CANDELA CASTEL DI LAMA LUCERA MAFALDA MASSERIA ACQUASALSA QUARTO MASSERIA GROTTAVECCHIA PORTO CIVITANOVA S. ANDREA S. BENEDETTO DEL TRONTO S. MARCO DEI CAVOTI TEMPA ROSSA TORRENTE CELONE MONTEGRANARO	
<b>Total</b>	<b>27</b>	<b>992,03</b>

**JOINT-VENTURES**

BG GAS INTERNATIONAL BV FILIALE ITALIANA
VIGEVANO

COMPAGNIA GENERALE IDROCARBURI
CODOGNO

ENI	A.C 8.ME A.C13.AS A.C14.AS A.C15.AX A.C16.AG A.C17.AG A.C21.AG A.R 78.RC A.R 97.AG B.C 8.LF B.C 9.AS B.C10.AS B.C11.AS B.C12.AS B.C13.AS B.C14.AS B.C20.AS B.C21.AG B.R260.AG C.C 6.EO CANDELA CASTEL DI LAMA COLLE DI LAURO G.R 13.AG G.R 14.AG MASSERIA MONACO MASSERIA SPAVENTO MONTE CASTELLANO MONTE LA ROSSA MONTE URANO MONTEGRANARO QUARTO S. BENEDETTO DEL TRONTO S. MARCO DEI CAVOTI TEMPA ROSSA VIGEVANO
-----	--

GAS DELLA CONCORDIA
COLABELLA

GAS PLUS ITALIANA	B.C 1.LF B.C 2.LF B.C 7.LF COLLE DI LAURO GARAGUSO LUCERA MAFALDA MASSERIA ACQUASALSA MASSERIA GROTTAVECCHIA MASSIGNANO MONTEGRANARO MONTIGNANO PORTO CIVITANOVA S. BENEDETTO DEL TRONTO
-------------------	---

INTERGAS PIU'	CASTEL DI LAMA LUCERA MASSERIA ACQUASALSA MASSERIA GROTTAVECCHIA S. ANDREA TORRENTE CELONE TORRENTE LA VELLA
---------------	--

NORTHSUN ITALIA	SAN VINCENZO
-----------------	--------------

PETROREP ITALIANA	S. ANDREA TORRENTE MENOCCHIA
-------------------	---------------------------------

PO VALLEY OPERATIONS PTY	SAN VINCENZO
--------------------------	--------------

SHELL ITALIA E & P	MONTE LA ROSSA
--------------------	----------------

**ELENCO DELLE DITTE - Aggiornamento 30/novembre/2007**

CONCESSIONI DI COLTIVAZIONE NEL SOTTOFONDO MARINO		
	Numero titoli	Superficie pro-quota (Kmq)
Rappresentante unico	5	654,65
	B.C 8.LF B.C 1.LF B.C 7.LF C.C 6.EO B.C 2.LF	
Contitolare	15	1.184,01
	A.C21.AG B.C21.AG A.C13.AS A.C14.AS A.C15.AX A.C16.AG A.C17.AG B.C 9.AS B.C10.AS B.C11.AS B.C12.AS B.C13.AS B.C20.AS A.C 8.ME B.C14.AS	
Total	20	1.838,66

STARGAS ITALIA	S. BENEDETTO DEL TRONTO
SVILUPPO RISORSE NATURALI	CASTEL DI LAMA CODOGNO MASSERIA GROTTAVECCHIA

Complessivamente EDISON è presente in 58 titoli per una superficie pro-quota totale di 4.290,8 Kmq

**EDISON STOCCAGGIO**

S.p.A. (c.f. n. 04501620969) con sede in Milano, Foro Buonaparte, 31 (C.A.P. 20121).

**TITOLI IN CUI LA DITTA E' PRESENTE**

CONCESSIONI DI STOCCAGGIO IN TERRAFERMA		
	Numero titoli	Superficie pro-quota (Kmq)
Unico titolare	2	119,33
	COLLALTO STOCCAGGIO CELLINO STOCCAGGIO	
Total	2	119,33

Complessivamente EDISON STOCCAGGIO è presente in 2 titoli per una superficie pro-quota totale di 119,33 Kmq

**ENEL**

S.p.A. (c.f. n. 00811720580), Direzione Produzione Geotermica, Divisione Produzione, con sede legale in Pisa, Via Andrea Pisano, 120 (C.A.P. 56122)

**TITOLI IN CUI LA DITTA E' PRESENTE**

CONCESSIONI DI COLTIVAZIONE DI RISORSE GEOTERMICHE IN TERRAFERMA		
	Numero titoli	Superficie pro-quota (Kmq)
Contitolare	1	1,26
	VICENZA	
Total	1	1,26

Complessivamente ENEL è presente in 1 titolo per una superficie pro-quota totale di 1,26 Kmq

**JOINT-VENTURES**

ENI	VICENZA
-----	---------

**ENEL GREEN POWER**

Nuova denominazione assunta dalla Società ERGA a far data dal 28 dicembre 2001.

**TITOLI IN CUI LA DITTA E' PRESENTE**

PERMESSI DI RICERCA DI RISORSE GEOTERMICHE IN TERRAFERMA		
	Numero titoli	Superficie pro-quota (Kmq)
Unico titolare	1	27,56
	MONTECASTELLI	
Total	1	27,56

CONCESSIONI DI COLTIVAZIONE DI RISORSE GEOTERMICHE IN TERRAFERMA		
	Numero titoli	Superficie pro-quota (Kmq)
Unico titolare	1	82,74
	LARDERELLO	
Total	1	82,74

Complessivamente ENEL GREEN POWER è presente in 2 titoli per una superficie pro-quota totale di 110,3 Kmq

ELENCO DELLE DITTE - Aggiornamento 30/novembre/2007

**ENI**

S.p.A. (c.f. n. 00484960588) con sede in Roma, Piazzale Enrico Mattei, 1 (C.A.P. 00144) ed uffici in San Donato Milanese (MI), Via Emilia, 1 (C.A.P. 20097)

**TITOLI IN CUI LA DITTA E' PRESENTE**

PERMESSI DI RICERCA IN TERRAFERMA		
	Numero titoli	Superficie pro-quota (Kmq)
Unico titolare	6	1.612,27
	NOVARA MONTECHIARO MONTE ARAZZECCA FIUME TARO BUCCHIANICO ORTONA	
Rappresentante unico	5	1.352,91
	MUTIGNANO VIGEVANO TRINO TORRENTE NURE SETTECERRI	
Contitolare	7	698,67
	ALIANO FOSSO VALDIENNA MONTE LA ROSSA SERRA S. BERNARDO TEANA VERCELLI TEMPA MOLIANO	
<b>Total</b>	<b>18</b>	<b>3.663,85</b>

**PERMESSI DI RICERCA NEL SOTTOFONDO MARINO**

	Numero titoli	Superficie pro-quota (Kmq)
Unico titolare	10	2.974,94
	A.R 93.EA A.R 87.AG A.R 80.AG A.R 91.EA A.R 92.EA F.R38.AG A.R 96.AG B.R263.ET B.R266.AG A.R 95.EA	
Rappresentante unico	6	1.134,52
	G.R 14.AG A.R 81.FR A.R 97.AG B.R260.AG G.R 13.AG A.R 78.RC	
<b>Total</b>	<b>16</b>	<b>4.109,46</b>

**JOINT-VENTURES**

ALUMIX	A.C11.AG
BG GAS INTERNATIONAL BV FILIALE ITALIANA	TORRENTE NURE TRINO VERCELLI VIGEVANO
EDISON	A.C 8.ME A.C13.AS A.C14.AS A.C15.AX A.C16.AG A.C17.AG A.C21.AG A.R 78.RC A.R 97.AG B.C 8.LF B.C 9.AS B.C10.AS B.C11.AS B.C12.AS B.C13.AS B.C14.AS B.C20.AS B.C21.AG B.R260.AG C.C 6.EO CANDELA CASTEL DI LAMA COLLE DI LAURO G.R 13.AG G.R 14.AG MASSERIA MONACO MASSERIA SPAVENTO MONTE CASTELLANO MONTE LA ROSSA MONTE URANO MONTEGRANARO QUARTO S. BENEDETTO DEL TRONTO S. MARCO DEI CAVOTI TEMPA ROSSA VIGEVANO
ENEL	VICENZA
ERGA	FERRARA
ESSO ITALIANA	FOSSO VALDIENNA TEMPA MOLIANO
GAS PLUS ITALIANA	COLLE DI LAURO MONTEGRANARO MUTIGNANO S. BENEDETTO DEL TRONTO TERTIVERI
INTERGAS PIU'	A.C19.PI A.R 81.FR CASTEL DI LAMA SAN BASILE SERRA S. BERNARDO SETTECERRI
PETROREP ITALIANA	TORRENTE NURE
SHELL ITALIA E & P	FOSSO VALDIENNA MONTE LA ROSSA TEMPA MOLIANO VAL D'AGRI
STARGAS ITALIA	S. BENEDETTO DEL TRONTO





**ELENCO DELLE DITTE - Aggiornamento 30/novembre/2007**

CONCESSIONI DI COLTIVAZIONE NEL SOTTOFONDO MARINO		
	Numero titoli	Superficie pro-quota (Kmq)
Unico titolare	42	4.776,57
	A.C 6.AS	
	A.C18.AG	
	A.C27.EA	
	A.C25.EA	
	A.C29.EA	
	A.C23.EA	
	A.C22.EA	
	A.C20.AG	
	A.C28.EA	
	A.C12.AG	
	A.C10.AG	
	A.C30.EA	
	A.C 7.AS	
	A.C26.EA	
	A.C 5.AV	
	A.C 4.AS	
	A.C 3.AS	
	A.C 2.AS	
	A.C 1.AG	
	A.C 9.AG	
	D.C 2.AG	
	A.C24.EA	
	A.C31.EA	
	FASCIA CERVIA MARE	
	F.C 2.AG	
	F.C 1.AG	
	D.C 3.AG	
	PORTO CORSINI MARE	
	D.C 1.AG	
	CERVIA MARE	
	C.C 2.AS	
	A.C34.AG	
	A.C32.AG	
	D.C 4.AG	
	A.C33.AG	
	B.C22.AG	
	B.C 3.AS	
	B.C 4.AS	
	B.C 5.AS	
	B.C15.AV	
	B.C17.TO	
	B.C18.RI	
Rappresentante unico	17	2.017,19
	A.C19.PI	
	A.C11.AG	
	A.C13.AS	
	A.C14.AS	
	A.C15.AX	
	A.C16.AG	
	A.C17.AG	
	A.C 8.ME	
	A.C21.AG	
	B.C 9.AS	
	B.C10.AS	
	B.C11.AS	
	B.C12.AS	
	B.C13.AS	
	B.C14.AS	
	B.C20.AS	
	B.C21.AG	
Contitolare	2	215,42
	C.C 6.EO	
	B.C 8.LF	
Total	61	7.009,17
CONCESSIONI DI COLTIVAZIONE DI RISORSE GEOTERMICHE IN TERRAFERMA		
	Numero titoli	Superficie pro-quota (Kmq)
Rappresentante unico	2	17,12
	VICENZA	
	FERRARA	
Total	2	17,12

Completivamente ENI è presente in 152 titoli per una superficie pro-quota totale di 19.413,1 Kmq

**ELENCO DELLE DITTE - Aggiornamento 30/novembre/2007**

**ENI MEDITERRANEA IDROCARBURI**

S.p.A., (c.f. n. 12300000150) con sede legale in Gela (CL), Strada Statale 117 bis - Contrada Ponte Olivo

**TITOLI IN CUI LA DITTA E' PRESENTE**

CONCESSIONI DI COLTIVAZIONE NEL SOTTOFONDO MARINO		
	Numero titoli	Superficie pro-quota (Kmq)
Unico titolare	2	474,71
	C.C 3.AG	
	C.C 1.AG	
Total	2	474,71

Complessivamente ENI MEDITERRANEA IDROCARBURI è presente in 2 titoli per una superficie pro-quota totale di 474,71 Kmq

**ERGA**

S.p.A. (c.f. n. 01494190505) con sede legale in Pisa, Via Andrea Pisano, 120 (C.A.P. 56122) e sede amministrativa in Firenze, Via Pier Capponi, 61 (C.A.P. 50132)

**TITOLI IN CUI LA DITTA E' PRESENTE**

PERMESSI DI RICERCA DI RISORSE GEOTERMICHE IN TERRAFERMA		
	Numero titoli	Superficie pro-quota (Kmq)
Unico titolare	1	25,11
	MACCHIA AL TORO	
Total	1	25,11

CONCESSIONI DI COLTIVAZIONE DI RISORSE GEOTERMICHE IN TERRAFERMA		
	Numero titoli	Superficie pro-quota (Kmq)
Unico titolare	11	641,23
	VALENTANO	
	TRAVALE	
	TORRE ALFINA	
	RIO SECCO	
	PIANCASTAGNAIO	
	MARTA	
	LUSTIGNANO	
	CHIUSDINO	
	CESANO	
	CANNETO	
	BAGNORE	
Contitolare	1	15,86
	FERRARA	
Total	12	657,09

Complessivamente ERGA è presente in 13 titoli per una superficie pro-quota totale di 682,2 Kmq

**ERSAL**

Ente di Sviluppo Agricolo del Lazio, (c.f. n. 80199190580) con sede in Roma, Via Rodolfo Lanciani, 38 (C.A.P. 00162)

**TITOLI IN CUI LA DITTA E' PRESENTE**

CONCESSIONI DI COLTIVAZIONE DI RISORSE GEOTERMICHE IN TERRAFERMA		
	Numero titoli	Superficie pro-quota (Kmq)
Rappresentante unico	1	1,53
	BORGO PANTANO	
Total	1	1,53

Complessivamente ERSAL è presente in 1 titolo per una superficie pro-quota totale di 1,53 Kmq

**ESSO ITALIANA**

S.r.l. (c.f. n. 00473410587) con sede in Roma, Via Castello della Magliana, 25 (C.A.P. 00148)

**TITOLI IN CUI LA DITTA E' PRESENTE**

PERMESSI DI RICERCA IN TERRAFERMA		
	Numero titoli	Superficie pro-quota (Kmq)
Rappresentante unico	2	47,30
	TEMPA MOLIANO	
	FOSSO VALDIENNA	
Total	2	47,30

Complessivamente ESSO ITALIANA è presente in 2 titoli per una superficie pro-quota totale di 47,3 Kmq

**JOINT-VENTURES**

ENI	FERRARA
-----	---------

**JOINT-VENTURES**

ALBANI VINCENZO E RUGGERI ITALIANA	BORGO PANTANO
------------------------------------	---------------

**JOINT-VENTURES**

ENI	FOSSO VALDIENNA
	TEMPA MOLIANO

SHELL ITALIA E & P	FOSSO VALDIENNA
	TEMPA MOLIANO

TOTAL ITALIA	FOSSO VALDIENNA
	TEMPA MOLIANO

**ELENCO DELLE DITTE - Aggiornamento 30/novembre/2007**

**FOREST - CMI**

S.p.A. (c.f. n. 05023201006) con sede in Roma, Viale Marco Polo, 37 (C.A.P. 00154)

**TITOLI IN CUI LA DITTA E' PRESENTE**

PERMESSI DI RICERCA IN TERRAFERMA		
	Numero titoli	Superficie pro-quota (Kmq)
Unico titolare	2	1.142,42
	MASSA LOMBARDA FINALE EMILIA	
Rappresentante unico	1	32,15
	MONTE PALLANO	
Total	3	1.174,57

Compressivamente FOREST - CMI è presente in 3 titoli per una superficie pro-quota totale di 1.174,57 Kmq

**JOINT-VENTURES**

INTERGIE	MONTE PALLANO
----------	---------------

**GAS DELLA CONCORDIA**

S.p.A. (c.f. n. 11650030155) con sede legale in Roma, Via P. Togliatti, 1473 (C.a.p. 00155) e sede amministrativa a Concordia sulla Secchia (MO), Via Grandi, 39 (C.a.p. 41033).

**TITOLI IN CUI LA DITTA E' PRESENTE**

CONCESSIONI DI COLTIVAZIONE IN TERRAFERMA		
	Numero titoli	Superficie pro-quota (Kmq)
Contitolare	1	27,23
	COLABELLA	
Total	1	27,23

Compressivamente GAS DELLA CONCORDIA è presente in 1 titolo per una superficie pro-quota totale di 27,23 Kmq

**JOINT-VENTURES**

EDISON	COLABELLA
--------	-----------

**GAS NATURAL VENDITA ITALIA**

S.p.A. (c.f. n. 07166601000) con sede in San Donato Milanese (MI), Via XXV Aprile, 6.

**TITOLI IN CUI LA DITTA E' PRESENTE**

PERMESSI DI RICERCA IN TERRAFERMA		
	Numero titoli	Superficie pro-quota (Kmq)
Contitolare	1	49,51
	MONTALBANO	
Total	1	49,51

CONCESSIONI DI COLTIVAZIONE IN TERRAFERMA		
	Numero titoli	Superficie pro-quota (Kmq)
Unico titolare	1	41,61
	MASSERIA VIORANO	
Total	1	41,61

Compressivamente GAS NATURAL VENDITA ITALIA è presente in 2 titoli per una superficie pro-quota totale di 91,12 Kmq

**JOINT-VENTURES**

JKX ITALIA	MONTALBANO
VEGA OIL	MONTALBANO

**ELENCO DELLE DITTE - Aggiornamento 30/novembre/2007**

**GAS PLUS ITALIANA**

(c.f. n. 04086420967) con sede in Milano, Via Enrico Forlanini, 17 (C.A.P. 20134) ed uffici in Fornovo di Tarò (PR), Via Nazionale, 2 (C.A.P. 43045)

**TITOLI IN CUI LA DITTA E' PRESENTE**

PERMESSI DI RICERCA IN TERRAFERMA		
	Numero titoli	Superficie pro-quota (Kmq)
Rappresentante unico	1	30,88
	BARDONE	
Contitolare	2	174,49
	MUTIGNANO	
	CASALNOCETO	
Total	3	205,37

CONCESSIONI DI COLTIVAZIONE IN TERRAFERMA		
	Numero titoli	Superficie pro-quota (Kmq)
Unico titolare	17	1.162,49
	NOVA SIRI SCALO	
	CASA MAGGI	
	CASTEGGIO	
	FILETTO	
	IL SALICE	
	MACERATA	
	MONTE MORRONE	
	CASA BALLEANI	
	ORSINO	
	PIGAZZANO	
	POLICORO	
	PONTETIDONE	
	RECOLETA	
	RECOVATO	
	S. MARIA NUOVA	
	SETTEFINESTRE	
	MELANICO	
Rappresentante unico	8	317,63
	MASSERIA ACQUASALSA	
	FORNOVO DI TARO	
	LUCERA	
	MAFALDA	
	MONTEGRANARO	
	S. MAURO	
	MONTEARDONE	
	PORTO CIVITANOVA	
Contitolare	10	373,12
	MONTIGNANO	
	COLLE DI LAURO	
	GARAGUSO	
	MASSERIA GROTTAVECCHIA	
	MASSERIA PETRILLI	
	MONTE VERDESE	
	S. BENEDETTO DEL TRONTO	
	TERTIVERI	
	TORRENTE CIGNO	
	MASSIGNANO	
Total	35	1.853,24

CONCESSIONI DI COLTIVAZIONE NEL SOTTOFONDO MARINO		
	Numero titoli	Superficie pro-quota (Kmq)
Contitolare	3	16,61
	B.C 1.LF	
	B.C 7.LF	
	B.C 2.LF	
Total	3	16,61

Complessivamente GAS PLUS ITALIANA è presente in 41 titoli per una superficie pro-quota totale di 2.075,23 Kmq

**GROVE ENERGY**

Ltd. (c.f. n. 06962471006) con sede legale in Roma, Via Nemorense, 18 ed uffici in Via Tagliamento, 76, scala 7, int. 8.

**TITOLI IN CUI LA DITTA E' PRESENTE**

PERMESSI DI RICERCA IN TERRAFERMA		
	Numero titoli	Superficie pro-quota (Kmq)
Unico titolare	1	292,54
	SAN MARCO	
Total	1	292,54

PERMESSI DI RICERCA NEL SOTTOFONDO MARINO		
	Numero titoli	Superficie pro-quota (Kmq)
Unico titolare	2	1.322,50
	G.R16.PU	
	G.R15.PU	
Total	2	1.322,50

Complessivamente GROVE ENERGY è presente in 3 titoli per una superficie pro-quota totale di 1.615,04 Kmq

**JOINT-VENTURES**

BG GAS INTERNATIONAL BV FILIALE ITALIANA	CASALNOCETO
--	-------------

EDISON	B.C 1.LF B.C 2.LF B.C 7.LF COLLE DI LAURO GARAGUSO LUCERA MAFALDA MASSERIA ACQUASALSA MASSERIA GROTTAVECCHIA MASSIGNANO MONTEGRANARO MONTIGNANO PORTO CIVITANOVA S. BENEDETTO DEL TRONTO
--------	---

ENI	COLLE DI LAURO MONTEGRANARO MUTIGNANO S. BENEDETTO DEL TRONTO TERTIVERI
-----	---

INTERGAS PIU'	FORNOVO DI TARO LUCERA MASSERIA ACQUASALSA MASSERIA GROTTAVECCHIA MASSERIA PETRILLI MONTE VERDESE MONTEARDONE S. MAURO TORRENTE CIGNO
---------------	---

PETROREP ITALIANA	BARDONE FORNOVO DI TARO MONTE VERDESE MONTEARDONE S. MAURO
-------------------	--

STARGAS ITALIA	S. BENEDETTO DEL TRONTO
----------------	-------------------------

SVILUPPO RISORSE NATURALI	MASSERIA GROTTAVECCHIA MONTEARDONE
---------------------------	---------------------------------------

**ELENCO DELLE DITTE - Aggiornamento 30/novembre/2007**

**IDROELETTRICA ALTOMODENESE SIAM**

(c.f. n. 00266280361) con sede in Lama Mocogno (MO), località Barigazzo, Via Nazionale, 65 (C.A.P. 41023)

**TITOLI IN CUI LA DITTA E' PRESENTE**

CONCESSIONI DI COLTIVAZIONE IN TERRAFERMA		
	Numero titoli	Superficie pro-quota (Kmq)
Unico titolare	3	39,41
	VETTA MONTE CANTIERE BARIGAZZO	
Total	3	39,41

Complessivamente IDROELETTRICA ALTOMODENESE SIAM è presente in 3 titoli per una superficie pro-quota totale di 39,41 Kmq

**INTERGAS PIU'**

S.r.l. (c.f. n. 08344911006) con sede in Roma, Via Cesare Balbo, 35 (C.A.P. 00184).

**TITOLI IN CUI LA DITTA E' PRESENTE**

PERMESSI DI RICERCA IN TERRAFERMA		
	Numero titoli	Superficie pro-quota (Kmq)
Unico titolare	4	546,28
	MASSERIA GAUDELLA GUARDIA VOMANO AGUGLIANO SULMONA	
Rappresentante unico	2	86,17
	SERRA S. BERNARDO MONTEMARCIANO	
Contitolare	2	297,92
	SETTECERRI TORRENTE LA VELLA	
Total	8	930,37

**PERMESSI DI RICERCA NEL SOTTOFONDO MARINO**

	Numero titoli	Superficie pro-quota (Kmq)
Unico titolare	1	271,25
	B.R269.GC	
Contitolare	1	15,26
	A.R 81.FR	
Total	2	286,51

**CONCESSIONI DI COLTIVAZIONE IN TERRAFERMA**

	Numero titoli	Superficie pro-quota (Kmq)
Unico titolare	3	205,35
	SCANZANO S. TEODORO MISANO ADRIATICO	
Rappresentante unico	7	328,79
	MASSERIA PETRILLI CASTEL DI LAMA MASSERIA GROTTAVECCHIA MONTE VERDESE S. ANDREA TORRENTE CIGNO TORRENTE CELONE	
Contitolare	6	48,83
	SAN BASILE S. MAURO MONTEARDONE MASSERIA ACQUASALSA LUCERA FORNOVO DI TARO	
Total	16	582,97

**CONCESSIONI DI COLTIVAZIONE NEL SOTTOFONDO MARINO**

	Numero titoli	Superficie pro-quota (Kmq)
Contitolare	1	32,92
	A.C19.PI	
Total	1	32,92

Complessivamente INTERGAS PIU' è presente in 27 titoli per una superficie pro-quota totale di 1.832,77 Kmq

**JOINT-VENTURES**

<b>EDISON</b>	
	CASTEL DI LAMA LUCERA MASSERIA ACQUASALSA MASSERIA GROTTAVECCHIA S. ANDREA TORRENTE CELONE TORRENTE LA VELLA
<b>ENI</b>	
	A.C19.PI A.R 81.FR CASTEL DI LAMA SAN BASILE SERRA S. BERNARDO SETTECERRI
<b>GAS PLUS ITALIANA</b>	
	FORNOVO DI TARO LUCERA MASSERIA ACQUASALSA MASSERIA GROTTAVECCHIA MASSERIA PETRILLI MONTE VERDESE MONTEARDONE S. MAURO TORRENTE CIGNO
<b>PETROREP ITALIANA</b>	
	FORNOVO DI TARO MONTE VERDESE MONTEARDONE S. ANDREA S. MAURO
<b>SARP</b>	
	MONTEMARCIANO
<b>SVILUPPO RISORSE NATURALI</b>	
	CASTEL DI LAMA MASSERIA GROTTAVECCHIA MONTEARDONE SERRA S. BERNARDO
<b>TOTAL ITALIA</b>	
	SERRA S. BERNARDO

**ELENCO DELLE DITTE - Aggiornamento 30/novembre/2007**

**INTERGIE**

S.r.l. (c.f. n. 08708351005), con sede in Roma, Viale Trastevere, 249 (C.A.P. 00153)

**TITOLI IN CUI LA DITTA E' PRESENTE**

PERMESSI DI RICERCA IN TERRAFERMA		
	Numero titoli	Superficie pro-quota (Kmq)
Contitolare	1	3,57
	MONTE PALLANO	
Total	1	3,57

Compressivamente INTERGIE è presente in 1 titolo per una superficie pro-quota totale di 3,57 Kmq

**JOINT-VENTURES**

FOREST - CMI	MONTE PALLANO
--------------	---------------

**ITALMIN EXPLORATION**

S.r.l. (c.f. n. 05287541006) con sede in Roma, Lungotevere dei Mellini, 44 (C.A.P. 00193)

**TITOLI IN CUI LA DITTA E' PRESENTE**

PERMESSI DI RICERCA IN TERRAFERMA		
	Numero titoli	Superficie pro-quota (Kmq)
Unico titolare	1	476,23
	CORANA	
Contitolare	1	107,47
	FIUME ARRONE	
Total	2	583,70

CONCESSIONI DI COLTIVAZIONE IN TERRAFERMA		
	Numero titoli	Superficie pro-quota (Kmq)
Contitolare	1	0,24
	FONTE S. DAMIANO	
Total	1	0,24

Compressivamente ITALMIN EXPLORATION è presente in 3 titoli per una superficie pro-quota totale di 583,93 Kmq

**JOINT-VENTURES**

ASCENT RESOURCES ITALIA	FIUME ARRONE
-------------------------	--------------

CONSUL SERVICE	FONTE S. DAMIANO
----------------	------------------

JKX ITALIA	FIUME ARRONE
------------	--------------

**JKX ITALIA**

Ltd. (c.f. n. 093040860434) con sede in Londra, 6 Cavendish Square W1G 0PD e sede secondaria in Milano, Via Fratelli Gabba, 3 (C.a.p. 20121).

**TITOLI IN CUI LA DITTA E' PRESENTE**

PERMESSI DI RICERCA IN TERRAFERMA		
	Numero titoli	Superficie pro-quota (Kmq)
Unico titolare	1	276,57
	CIVITA	
Contitolare	2	173,48
	MONTALBANO FIUME ARRONE	
Total	3	450,05

Compressivamente JKX ITALIA è presente in 3 titoli per una superficie pro-quota totale di 450,05 Kmq

**JOINT-VENTURES**

ASCENT RESOURCES ITALIA	FIUME ARRONE
-------------------------	--------------

GAS NATURAL VENDITA ITALIA	MONTALBANO
----------------------------	------------

ITALMIN EXPLORATION	FIUME ARRONE
---------------------	--------------

VEGA OIL	MONTALBANO
----------	------------

**LAZZI GAS**

S.r.l. (c.f. n. 00439240482) con sede in Firenze, Via Mercadante, 2/b (C.A.P. 50144)

**TITOLI IN CUI LA DITTA E' PRESENTE**

CONCESSIONI DI COLTIVAZIONE IN TERRAFERMA		
	Numero titoli	Superficie pro-quota (Kmq)
Unico titolare	5	40,44
	SALGASTRI MOLINAZZO GAGGIOLA CA' BELLAVISTA BOMBIANA	
Total	5	40,44

Compressivamente LAZZI GAS è presente in 5 titoli per una superficie pro-quota totale di 40,44 Kmq

**LUMAX OIL**

S.p.A. (c.f. n. 00141800607) con sede in San Giovanni di Ripi (FR), Via Varroccia, 43 (C.A.P. 03027)

**TITOLI IN CUI LA DITTA E' PRESENTE**

PERMESSI DI RICERCA IN TERRAFERMA		
	Numero titoli	Superficie pro-quota (Kmq)
Unico titolare	3	2.724,58
	SORA LAGO DEL SALTO FIUME ANIENE	
Total	3	2.724,58

Compressivamente LUMAX OIL è presente in 3 titoli per una superficie pro-quota totale di 2.724,58 Kmq

**ELENCO DELLE DITTE - Aggiornamento 30/novembre/2007**

**METANO PUGLIA**

di Mauro Cardinali, (c.f. CRDMRA33S01D542S) con sede in Fermo (AP), Piazza Dante, 11 (C.A.P. 63023)

**TITOLI IN CUI LA DITTA E' PRESENTE**

CONCESSIONI DI COLTIVAZIONE IN TERRAFERMA		
	Numero titoli	Superficie pro-quota (Kmq)
Unico titolare	1	37,49
	VALLE DEL ROVELLO	
Total	1	37,49

Compressivamente METANO PUGLIA è presente in 1 titolo per una superficie pro-quota totale di 37,49 Kmq

**MOBIL OIL ITALIANA**

S.p.A. (c.f. n. 03179640101) con sede in Roma, Via Antonio Bertoloni, 30 (C.A.P. 00197) e sede secondaria in Roma, Via Virgilio Maroso, 50 (C.A.P. 00142)

**TITOLI IN CUI LA DITTA E' PRESENTE**

CONCESSIONI DI COLTIVAZIONE IN TERRAFERMA		
	Numero titoli	Superficie pro-quota (Kmq)
Contitolare	1	72,65
	GORGOGLIONE	
Total	1	72,65

Compressivamente MOBIL OIL ITALIANA è presente in 1 titolo per una superficie pro-quota totale di 72,65 Kmq

**JOINT-VENTURES**

SHELL ITALIA E & P	GORGOGLIONE
TOTAL ITALIA	GORGOGLIONE

**NORTHERN PETROLEUM LIMITED**

Ltd. (c.f. n. 97203520586) con sede secondaria in Roma, Viale Trastevere 249 (C.a.p. 00153)

**TITOLI IN CUI LA DITTA E' PRESENTE**

PERMESSI DI RICERCA IN TERRAFERMA		
	Numero titoli	Superficie pro-quota (Kmq)
Unico titolare	4	1.234,34
	SAVIO	
	NIBBIA	
	LONGASTRINO	
	CERASA	
Total	4	1.234,34

PERMESSI DI RICERCA NEL SOTTOFONDO MARINO		
	Numero titoli	Superficie pro-quota (Kmq)
Unico titolare	11	7.819,52
	G.R22.NP	
	G.R21.NP	
	G.R20.NP	
	G.R19.NP	
	G.R18.NP	
	G.R17.NP	
	F.R40.NP	
	F.R39.NP	
	E.R51.NP	
	C.R147.NP	
	C.R146.NP	
Total	11	7.819,52

Compressivamente NORTHERN PETROLEUM LIMITED è presente in 15 titoli per una superficie pro-quota totale di 9.053,86 Kmq

**NORTHSUN ITALIA**

S.p.A. (c.f. n. 05296511008) con sede legale ed amministrativa in Roma, Via Boncompagni, 47 (C.A.P. 00187).

**TITOLI IN CUI LA DITTA E' PRESENTE**

PERMESSI DI RICERCA IN TERRAFERMA		
	Numero titoli	Superficie pro-quota (Kmq)
Unico titolare	1	152,22
	CASCINA S. PIETRO	
Rappresentante unico	1	33,53
	CROCETTA	
Contitolare	1	19,08
	SAN VINCENZO	
Total	3	204,82

Compressivamente NORTHSUN ITALIA è presente in 3 titoli per una superficie pro-quota totale di 204,82 Kmq

**JOINT-VENTURES**

EDISON	SAN VINCENZO
PO VALLEY OPERATIONS PTY	CROCETTA
	SAN VINCENZO

**ELENCO DELLE DITTE - Aggiornamento 30/novembre/2007**

**PENTEX ITALIA**

Ltd. (c.f. n. 97063580587) con sede in Birkshcads House (Inghilterra), Birkshcads Rods, Reogate, Surrey e sede secondaria in San Giovanni di Ripi (FR), Via Varroccia, 43 (C.A.P. 03027)

**TITOLI IN CUI LA DITTA E' PRESENTE**

PERMESSI DI RICERCA IN TERRAFERMA		
	Numero titoli	Superficie pro-quota (Kmq)
Unico titolare	1	858,05
	FROSINONE	
Total	1	858,05

CONCESSIONI DI COLTIVAZIONE IN TERRAFERMA		
	Numero titoli	Superficie pro-quota (Kmq)
Unico titolare	1	41,14
	STRANGOLAGALLI	
Total	1	41,14

Compressivamente PENTEX ITALIA è presente in 2 titoli per una superficie pro-quota totale di 899,19 Kmq

**PETROCELTIC ELSA**

S.r.l. (c.f. n.08662141004) con sede in Roma, Lungotevere dei Mellini, 45.

**TITOLI IN CUI LA DITTA E' PRESENTE**

PERMESSI DI RICERCA NEL SOTTOFONDO MARINO		
	Numero titoli	Superficie pro-quota (Kmq)
Contitolare	1	50,67
	B.R268.RG	
Total	1	50,67

Compressivamente PETROCELTIC ELSA è presente in 1 titolo per una superficie pro-quota totale di 50,67 Kmq

**PETROREP ITALIANA**

S.p.A. (c.f. n. 00430680108) con sede in Genova, Viale Sauli, 4/8b (C.A.P. 16121) ed uffici in Milano, Via Giacomo Leopardi, 26 (C.A.P. 20123)

**TITOLI IN CUI LA DITTA E' PRESENTE**

PERMESSI DI RICERCA IN TERRAFERMA		
	Numero titoli	Superficie pro-quota (Kmq)
Contitolare	2	73,35
	TORRENTE NURE BARDONE	
Total	2	73,35

CONCESSIONI DI COLTIVAZIONE IN TERRAFERMA		
	Numero titoli	Superficie pro-quota (Kmq)
Contitolare	6	31,85
	TORRENTE MENOCCHIA S. MAURO S. ANDREA MONTEARDONE MONTE VERDESE FORNOVO DI TARO	
Total	6	31,85

Compressivamente PETROREP ITALIANA è presente in 8 titoli per una superficie pro-quota totale di 105,2 Kmq

**JOINT-VENTURES**

VEGA OIL	B.R268.RG
----------	-----------

**JOINT-VENTURES**

BG GAS INTERNATIONAL BV FILIALE ITALIANA	TORRENTE NURE
--	---------------

EDISON	S. ANDREA TORRENTE MENOCCHIA
--------	---------------------------------

ENI	TORRENTE NURE
-----	---------------

GAS PLUS ITALIANA	BARDONE FORNOVO DI TARO MONTE VERDESE MONTEARDONE S. MAURO
-------------------	--

INTERGAS PIU'	FORNOVO DI TARO MONTE VERDESE MONTEARDONE S. ANDREA S. MAURO
---------------	--

SVILUPPO RISORSE NATURALI	MONTEARDONE
---------------------------	-------------

**PO VALLEY OPERATIONS PTY**

Ltd. (c.f. n. 05584311004) con sede legale in Roma, Via della Luce, 58 (C.A.P. 00153) e sede amministrativa in Roma, Via del Gesù, 89 (C.A.P. 00186)

**TITOLI IN CUI LA DITTA E' PRESENTE**

PERMESSI DI RICERCA IN TERRAFERMA		
	Numero titoli	Superficie pro-quota (Kmq)
Contitolare	2	28,33
	SAN VINCENZO CROCETTA	
Total	2	28,33

Compressivamente PO VALLEY OPERATIONS PTY è presente in 2 titoli per una superficie pro-quota totale di 28,33 Kmq

**JOINT-VENTURES**

EDISON	SAN VINCENZO
--------	--------------

NORTHSUN ITALIA	CROCETTA SAN VINCENZO
-----------------	--------------------------



**ELENCO DELLE DITTE - Aggiornamento 30/novembre/2007**

**PUMA PETROLEUM**

S.r.l., con sede legale a Milano, Via Vittor Pisani, 27 (C.a.p. 20124).

**TITOLI IN CUI LA DITTA E' PRESENTE**

PERMESSI DI RICERCA IN TERRAFERMA		
	Numero titoli	Superficie pro-quota (Kmq)
Unico titolare	1	317,86
	BORSANO	
Total	1	317,86

Compressivamente PUMA PETROLEUM è presente in 1 titolo per una superficie pro-quota totale di 317,86 Kmq

**SARP**

**TITOLI IN CUI LA DITTA E' PRESENTE**

PERMESSI DI RICERCA IN TERRAFERMA		
	Numero titoli	Superficie pro-quota (Kmq)
Contitolare	1	24,70
	MONTEMARCIANO	
Total	1	24,70

Compressivamente SARP è presente in 1 titolo per una superficie pro-quota totale di 24,7 Kmq

**SHELL ITALIA E & P**

S.p.A. (c.f. n. 05160421003) con sede in Roma, Via dei Due Macelli, 66 (C.a.p. 00187).

**TITOLI IN CUI LA DITTA E' PRESENTE**

PERMESSI DI RICERCA IN TERRAFERMA		
	Numero titoli	Superficie pro-quota (Kmq)
Contitolare	3	29,40
	TEMPA MOLIANO MONTE LA ROSSA FOSSO VALDIENNA	
Total	3	29,40

CONCESSIONI DI COLTIVAZIONE IN TERRAFERMA		
	Numero titoli	Superficie pro-quota (Kmq)
Contitolare	2	297,10
	VAL D'AGRI GORGOGNONE	
Total	2	297,10

Compressivamente SHELL ITALIA E & P è presente in 5 titoli per una superficie pro-quota totale di 326,5 Kmq

**SIM**

S.r.l. (c.f. n. 00171870462) con sede in Viareggio (Lucca), località Massarosa (LU), Via Montramito (C.A.P. 55054)

**TITOLI IN CUI LA DITTA E' PRESENTE**

CONCESSIONI DI COLTIVAZIONE IN TERRAFERMA		
	Numero titoli	Superficie pro-quota (Kmq)
Unico titolare	1	27,16
	PIETRAMALA	
Total	1	27,16

Compressivamente SIM è presente in 1 titolo per una superficie pro-quota totale di 27,16 Kmq

**SOCIETA' COSTRUZIONE CONDOTTE**

**TITOLI IN CUI LA DITTA E' PRESENTE**

PERMESSI DI RICERCA IN TERRAFERMA		
	Numero titoli	Superficie pro-quota (Kmq)
Unico titolare	1	61,38
	COLLE GRANATA	
Contitolare	1	36,40
	CARISIO	
Total	2	97,78

Compressivamente SOCIETA' COSTRUZIONE CONDOTTE è presente in 2 titoli per una superficie pro-quota totale di 97,78 Kmq

**JOINT-VENTURES**

INTERGAS PIU'	MONTEMARCIANO
---------------	---------------

**JOINT-VENTURES**

EDISON	MONTE LA ROSSA
--------	----------------

ENI	FOSSO VALDIENNA MONTE LA ROSSA TEMPA MOLIANO VAL D'AGRI
-----	--

ESSO ITALIANA	FOSSO VALDIENNA TEMPA MOLIANO
---------------	----------------------------------

MOBIL OIL ITALIANA	GORGOGNONE
--------------------	------------

TOTAL ITALIA	FOSSO VALDIENNA GORGOGNONE TEMPA MOLIANO
--------------	--

**JOINT-VENTURES**

BG GAS INTERNATIONAL BV FILIALE ITALIANA	CARISIO
--	---------

**ELENCO DELLE DITTE - Aggiornamento 30/novembre/2007**

**SOCOPLUS**

S.r.l. (c.f. n. 02242850341) con sede legale ed uffici in Fidenza (PR), Via Emilia, 12 (C.a.p. 43036)

**TITOLI IN CUI LA DITTA E' PRESENTE**

CONCESSIONI DI COLTIVAZIONE IN TERRAFERMA		
	Numero titoli	Superficie pro-quota (Kmq)
Unico titolare	1	1,15
	POGGIO CASTIONE	
Total	1	1,15

Completivamente SOCOPLUS è presente in 1 titolo per una superficie pro-quota totale di 1,15 Kmq

**STARGAS ITALIA**

S.p.A. (c.f. n. 04086420967) con sede in San Donato Milanese, Via Emilia, 1 (C.A.P. 20097) ed uffici in Fornovo di Taro (Parma), Via Nazionale, 2 (C.A.P. 43045)

**TITOLI IN CUI LA DITTA E' PRESENTE**

CONCESSIONI DI COLTIVAZIONE IN TERRAFERMA		
	Numero titoli	Superficie pro-quota (Kmq)
Contitolare	1	1,74
	S. BENEDETTO DEL TRONTO	
Total	1	1,74

Completivamente STARGAS ITALIA è presente in 1 titolo per una superficie pro-quota totale di 1,74 Kmq

**JOINT-VENTURES**

EDISON	S. BENEDETTO DEL TRONTO
ENI	S. BENEDETTO DEL TRONTO
GAS PLUS ITALIANA	S. BENEDETTO DEL TRONTO

**STOGIT**

**TITOLI IN CUI LA DITTA E' PRESENTE**

CONCESSIONI DI STOCCAGGIO IN TERRAFERMA		
	Numero titoli	Superficie pro-quota (Kmq)
Unico titolare	10	689,86
	SETTALA STOCCAGGIO	
	SERGNANO STOCCAGGIO	
	SABBIONCELLO STOCCAGGIO	
	RIPALTA STOCCAGGIO	
	MINERBIO STOCCAGGIO	
	FIUME TRESTE STOCCAGGIO	
	CORTEMAGGIORE STOCCAGGIO	
	BRUGHERIO STOCCAGGIO	
	BORDOLANO STOCCAGGIO	
	ALFONSINE STOCCAGGIO	
Total	10	689,86

Completivamente STOGIT è presente in 10 titoli per una superficie pro-quota totale di 689,86 Kmq

**SVILUPPO RISORSE NATURALI**

S.r.l., (c.f. n. 07589111009) con sede in Roma, Viale Isacco Newton, 6 (C.A.P. 00151).

**TITOLI IN CUI LA DITTA E' PRESENTE**

PERMESSI DI RICERCA IN TERRAFERMA		
	Numero titoli	Superficie pro-quota (Kmq)
Contitolare	2	190,94
	SERRA S. BERNARDO	
	CODOGNO	
Total	2	190,94

CONCESSIONI DI COLTIVAZIONE IN TERRAFERMA		
	Numero titoli	Superficie pro-quota (Kmq)
Contitolare	3	32,23
	MONTEARDONE	
	MASSERIA GROTTAVECCHIA	
	CASTEL DI LAMA	
Total	3	32,23

Completivamente SVILUPPO RISORSE NATURALI è presente in 5 titoli per una superficie pro-quota totale di 223,16 Kmq

**JOINT-VENTURES**

COMPAGNIA GENERALE IDROCARBURI	CODOGNO
EDISON	CASTEL DI LAMA CODOGNO MASSERIA GROTTAVECCHIA
ENI	CASTEL DI LAMA SERRA S. BERNARDO
GAS PLUS ITALIANA	MASSERIA GROTTAVECCHIA MONTEARDONE
INTERGAS PIU'	CASTEL DI LAMA MASSERIA GROTTAVECCHIA MONTEARDONE SERRA S. BERNARDO
PETROREP ITALIANA	MONTEARDONE
TOTAL ITALIA	SERRA S. BERNARDO

**ELENCO DELLE DITTE - Aggiornamento 30/novembre/2007**

**TOTAL ITALIA**

S.p.A., (c.f. n. 00803030154), con sede legale in Milano, Via Arconati, 1 (C.a.p. 20135) e sede amministrativa a Roma, Via Cornelia, 498 (C.a.p. 00166).

**TITOLI IN CUI LA DITTA E' PRESENTE**

PERMESSI DI RICERCA IN TERRAFERMA		
	Numero titoli	Superficie pro-quota (Kmq)
Rappresentante unico	2	277,57
	TEANA ALIANO	
Contitolare	3	59,75
	TEMPA MOLIANO SERRA S. BERNARDO FOSSO VALDIENNA	
Total	5	337,32

**CONCESSIONI DI COLTIVAZIONE IN TERRAFERMA**

	Numero titoli	Superficie pro-quota (Kmq)
Rappresentante unico	1	145,29
	GORGOGNONE	
Total	1	145,29

Complessivamente TOTAL ITALIA è presente in 6 titoli per una superficie pro-quota totale di 482,61 Kmq

**JOINT-VENTURES**

ENI	ALIANO FOSSO VALDIENNA SERRA S. BERNARDO TEANA TEMPA MOLIANO
ESSO ITALIANA	FOSSO VALDIENNA TEMPA MOLIANO
INTERGAS PIU'	SERRA S. BERNARDO
MOBIL OIL ITALIANA	GORGOGNONE
SHELL ITALIA E & P	FOSSO VALDIENNA GORGOGNONE TEMPA MOLIANO
SVILUPPO RISORSE NATURALI	SERRA S. BERNARDO

**TURCHI MAURIZIO**

(c.f. TRCMRZ50L06D486S) con sede in Fanano (MO), Via Canevare, 350 (C.A.P. 41021)

**TITOLI IN CUI LA DITTA E' PRESENTE**

CONCESSIONI DI COLTIVAZIONE IN TERRAFERMA		
	Numero titoli	Superficie pro-quota (Kmq)
Unico titolare	1	0,67
	TRIGNANO	
Total	1	0,67

Complessivamente TURCHI MAURIZIO è presente in 1 titolo per una superficie pro-quota totale di ,67 Kmq

**VEGA OIL**

S.p.A. (c.f. n. 07721631005) con sede in Roma, Via Romeo Romei, 27 (C.A.P. 00100).

**TITOLI IN CUI LA DITTA E' PRESENTE**

PERMESSI DI RICERCA IN TERRAFERMA		
	Numero titoli	Superficie pro-quota (Kmq)
Unico titolare	2	769,92
	POSTA NUOVA CIVITAQUANA	
Rappresentante unico	1	49,51
	MONTALBANO	
Total	3	819,43

**PERMESSI DI RICERCA NEL SOTTOFONDO MARINO**

	Numero titoli	Superficie pro-quota (Kmq)
Unico titolare	1	336,98
	C.R148.VG	
Rappresentante unico	1	76,01
	B.R268.RG	
Total	2	412,99

Complessivamente VEGA OIL è presente in 5 titoli per una superficie pro-quota totale di 1.232,42 Kmq

**JOINT-VENTURES**

GAS NATURAL VENDITA ITALIA	MONTALBANO
JKX ITALIA	MONTALBANO
PETROCELTIC ELSA	B.R268.RG