



MINISTERO DELLO SVILUPPO ECONOMICO
DIREZIONE GENERALE PER L'ENERGIA E LE RISORSE MINERARIE
UFFICIO NAZIONALE MINERARIO PER GLI IDROCARBURI E LA GEOTERMIA

Anno LI - N. 10

31 Ottobre 2007

BOLLETTINO UFFICIALE DEGLI IDROCARBURI E DELLA GEOTERMIA

ROMA - ISTITUTO POLIGRAFICO E ZECCA DELLO STATO

Direttore responsabile: GILBERTO DIALUCE
Redazione: MARIA BEATRICE DE AMICIS
Grafica e impaginazione: OMBRETTA COPPI

SOMMARIO

AVVERTENZE	4
INDIRIZZI	5

ATTIVITA' DI RICERCA E COLTIVAZIONE DI IDROCARBURI IN TERRA

ISTANZE DI PERMESSI DI RICERCA

NUOVE ISTANZE

Istanza di permesso di ricerca «VIGNATE» presentata dalle Società PenGas e Golden Dynasty Resources (estratto),	6
Istanza di permesso di ricerca «CARAVAGGIO» presentata dalla Società MAC Oil.....	7
Istanza di permesso di ricerca «FONTANELLA» presentata dalla Società Terracon	8

CONCESSIONI DI STOCCAGGIO

ISTANZE DI CONCESSIONI DI STOCCAGGIO

Istanza di concessione « BAGNOLO MELLA STOCCAGGIO» presentata dalle società HERA Spa e Verbundentz Gaz AG.....	9
Istanza di concessione « BAGNOLO MELLA STOCCAGGIO» presentata dalla società Sorgenia Spa.....	10
Istanza di concessione « BAGNOLO MELLA STOCCAGGIO» presentata dalle società Edison Stoccaggio Spa e Retragas Srl	11
Istanza di concessione « BAGNOLO MELLA STOCCAGGIO» presentata dalla società Northsun Italia Spa	12
Istanza di concessione « BAGNOLO MELLA STOCCAGGIO» presentata dalle società Gaz de France International Sas e ACEA Spa	13
Istanza di concessione « BAGNOLO MELLA STOCCAGGIO» presentata dalle società Geogastock Spa, 2B Energia Spa ed Enova Srl	14
Istanza di concessione di stoccaggio «VOLTIDO STOCCAGGIO» presentata dalle società Blugas Infrastrutture Srl.....	15
Istanza di concessione di stoccaggio «PIADENA STOCCAGGIO» presentata dalle società Enel Trade Spa	16
Istanza di concessione «ROMANENGO STOCCAGGIO» presentata dalle società Enel Trade Spa.....	17
Istanza di concessione «ROMANENGO STOCCAGGIO» presentata dalla società Sorgenia Spa	18
Istanza di concessione «ROMANENGO STOCCAGGIO» presentata dalle società Edison Stoccaggio Spa e Retragas Srl	19
Istanza di concessione «SAN BENEDETTO STOCCAGGIO» presentata dalle società Gas Natural SDG Sa	20
Istanza di concessione «SAN BENEDETTO STOCCAGGIO» presentata dalla società Gas Plus Storage Srl.....	21
Istanza di concessione «SAN BENEDETTO STOCCAGGIO» presentata dalla società Sorgenia Spa	22
Istanza di concessione «SAN BENEDETTO STOCCAGGIO» presentata dalle società Gaz de France International Sas e ACEA Spa	23

PIANI TOPOGRAFICI

TAV. 1 – Istanza di permesso di ricerca VIGNATE	25
TAV. 2 – Istanza di permesso di ricerca CARAVAGGIO.....	26
TAV. 3 – Istanza di permesso di ricerca FONTANELLA	27
TAV. 4 – Istanze di concessione di stoccaggio BAGNOLO MELLA – sup. 19,28 kmq	28
TAV. 5 – Istanze di concessione di stoccaggio BAGNOLO MELLA – sup. 24,07 kmq	29
TAV. 6 – Istanza di concessione VOLTIDO STOCCAGGIO	30
TAV. 7 – Istanza di concessione PIADENA STOCCAGGIO	31
TAV. 8 – Istanze di concessione ROMANENGO STOCCAGGIO – sup. 24,09 kmq.....	32
TAV. 9 – Istanza di concessione ROMANENGO STOCCAGGIO – sup. 40,96 kmq.....	33
TAV. 10 – Istanze di concessione SAN BENEDETTO STOCCAGGIO	34

ELENCHI

ELENCO DELLE ISTANZE	35
ELENCO DEI TITOLI VIGENTI	52

AVVERTENZE

Al fine di agevolare la consultazione delle istanze e dei provvedimenti citati con il loro numero di pubblicazione nel *Bollettino Ufficiale degli Idrocarburi e della Geotermia*, si riportano qui di seguito i numeri di pubblicazione che contrassegnano le istanze ed i provvedimenti pubblicati in ciascun numero del *B.U.I.G.*

BOLLETTINO			NUMERI DI PUBBLICAZIONE		BOLLETTINO			NUMERI DI PUBBLICAZIONE	
Anno	Numero	Data di pubblicazione	dal numero	al numero	Anno	Numero	Data di pubblicazione	dal numero	al numero
XLV	1	31 gennaio 2001	1	17	XLVIII	7	31 luglio 2004	83	87
XLV	2	29 febbraio 2001	18	-	XLVIII	8	31 agosto 2004	88	104
XLV	3	31 marzo 2001	-	-	XLVIII	9	30 settembre 2004	105	112
XLV	4	30 aprile 2001	-	-	XLVIII	10	31 ottobre 2004	113	119
XLV	5	31 maggio 2001	-	-	XLVIII	11	30 novembre 2004	120	147
XLV	6	30 giugno 2001	-	-	XLVIII	12	31 dicembre 2004	148	158
XLV	7	31 luglio 2001	-	-					
XLV	8	31 agosto 2001	-	-	XLIX	1	31 gennaio 2005	1	8
XLV	9	-	-	-	XLIX	2	28 febbraio 2005	9	19
XLV	10	31 ottobre 2001	-	-	XLIX	3	31 marzo 2005	20	32
XLV	11	30 novembre 2001	-	-	XLIX	4	30 aprile 2005	33	43
XLV	12	31 dicembre 2001	-	-	XLIX	5	31 maggio 2005	44	49
					XLIX	6	30 giugno 2005	50	71
XLVI	1	31 gennaio 2002	1	23	XLIX	7	31 luglio 2005	72	95
XLVI	2	28 febbraio 2002	24	27	XLIX	8	31 agosto 2005	96	107
XLVI	3	31 marzo 2002	28	43	XLIX	9	30 settembre 2005	108	113
XLVI	4	30 aprile 2002	44	72	XLIX	10	31 ottobre 2005	114	127
XLVI	5	31 maggio 2002	73	95	XLIX	11	30 novembre 2005	128	136
XLVI	6	30 giugno 2002	96	109	XLIX	12	31 dicembre 2005	137	155
XLVI	7	31 luglio 2002	110	123					
XLVI	8	31 agosto 2002	124	146	L	1	31 gennaio 2006	1	15
XLVI	9	30 settembre 2002	147	166	L	2	28 febbraio 2006	16	34
XLVI	10	31 ottobre 2002	167	171	L	3	31 marzo 2006	35	43
XLVI	11	30 novembre 2002	172	178	L	4	30 aprile 2006	44	61
XLVI	12	31 dicembre 2002	179	205	L	5	31 maggio 2006	62	71
					L	6	30 giugno 2006	72	81
XLVII	1	31 gennaio 2003	1	8	L	7	31 luglio 2006	82	94
XLVII	2	28 febbraio 2003	9	24	L	8	31 agosto 2006	95	113
XLVII	3	31 marzo 2003	25	40	L	9	30 settembre 2006	114	124
XLVII	4	30 aprile 2003	41	64	L	10	31 ottobre 2006	125	134
XLVII	5	31 maggio 2003	65	81	L	11	30 novembre 2006	135	152
XLVII	6	30 giugno 2003	82	88	L	12	31 dicembre 2006	153	168
XLVII	7	31 luglio 2003	89	100					
XLVII	8	31 agosto 2003	101	118	LI	1	31 gennaio 2007	1	10
XLVII	9	30 settembre 2003	119	124	LI	2	28 febbraio 2007	11	22
XLVII	10	31 ottobre 2003	125	135	LI	3	31 marzo 2007	23	32
XLVII	11	30 novembre 2003	136	144	LI	4	30 aprile 2007	33	51
XLVII	12	31 dicembre 2003	145	167	LI	5	31 maggio 2007	52	62
					LI	6	30 giugno 2007	63	64
XLVIII	1	31 gennaio 2004	1	10	LI	7	31 luglio 2007	65	75
XLVIII	2	29 febbraio 2004	11	24	LI	8	31 agosto 2007	76	88
XLVIII	3	31 marzo 2004	25	47	LI	9	30 settembre 2007	89	98
XLVIII	4	30 aprile 2004	48	60	LI	10	31 ottobre 2007	99	117
XLVIII	5	31 maggio 2004	61	69					
XLVIII	6	30 giugno 2004	70	82					

La delimitazione delle istanze, dei permessi e delle concessioni pubblicate sui BUIG è rappresentata esclusivamente dalle relative coordinate geografiche, pertanto le tavole allegate sono puramente indicative ed eventuali incongruenze con le suddette coordinate geografiche sono da considerarsi semplici imprecisioni grafiche.

Eventuali opposizioni o reclami avverso le istanze ed i provvedimenti pubblicati nel *B.U.I.G.*, redatte in carta legale, vanno indirizzate al Ministero dello sviluppo economico - Direzione generale dell'energia e delle risorse minerarie - Ufficio nazionale minerario per gli idrocarburi e la geotermia - Roma, Via Molise, 2 (C.A.P. 00187).

Si comunica inoltre che, per ovviare ai ritardi tecnici nella distribuzione e messa in vendita del *B.U.I.G.*, gli Operatori interessati alla tempestiva conoscenza dei dati di pubblicazione possono consultare le bozze di stampa o, in assenza, il sommario ed i piani topografici, presso la Redazione del *B.U.I.G.*, all'indirizzo suddetto, a partire dal 1° giorno del mese successivo alla data di pubblicazione del Bollettino stesso.

INDIRIZZI

MINISTERO SVILUPPO ECONOMICO – Direzione Generale per l’Energia e le Risorse Minerarie

UFFICIO NAZIONALE MINERARIO PER GLI IDROCARBURI E LA GEOTERMIA

- Uffici F1, F2, F3, F4 - Via Molise, 2 - 00187 Roma - tel. 06 47052859 - fax 06 47887802
- Ufficio F5 - Via Zamboni, 1 - 40125 Bologna - tel. 051 234326 - fax 051 228927
- Ufficio F6 - Via Benedetto Croce, 40 - 00142 Roma - tel. 06 5411754 - fax 06 5410696
- Ufficio F7 - Piazza Giovanni Bovio, 22 - 80133 Napoli - tel. 081 5510049 - fax 081 5519460

MERCATO DEL GAS

Ufficio D1 - Via Molise, 2 - 00187 Roma - tel. 06 47052796 - fax 06 47052036

ATTIVITA' DI RICERCA E COLTIVAZIONE DI IDROCARBURI IN TERRA

ISTANZE DI PERMESSI DI RICERCA

NUOVE ISTANZE

NUMERO DI PUBBLICAZIONE: 99.

Istanza di permesso di ricerca «VIGNATE» presentata dalle Società PenGas e Golden Dynasty Resources (estratto).

Richiedenti ⁽¹⁾: (50%) Società PENGAS – Milano, Via Perugino, 18/A.
(50%) Società GOLDEN DYNASTY RESOURCES - Vancouver (Canada), Nelson Street, 808.

Rappresentante unica: Società PenGas.

Data di presentazione dell'istanza: 24 settembre 2007.

Denominazione convenzionale del permesso richiesto: «VIGNATE».

Ubicazione e delimitazione del permesso richiesto:

- Regioni: Lombardia.
- Province: Bergamo – Cremona – Lodi - Milano.
- Fogli della Carta d'Italia alla scala 1:100.000 (I.G.M.): 45-46.

- Coordinate geografiche dei vertici:

Vertice	Longitudine W Monte Mario	Latitudine N
a	-3° 03'	45° 36'
b	-2° 58'	45° 36'
c	-2° 58'	45° 32'
d	-2° 52'	45° 32'
e	-2° 52'	45° 28'
f	-3° 00'	45° 28'
g	-3° 00'	45° 29'
h	-3° 08'	45° 29'
i	-3° 08'	45° 32'
l	-3° 03'	45° 32'

- Superficie richiesta: km² 182,80.

Riproduzione del piano topografico del permesso richiesto: Tav. n. 1 fuori testo.

(1) Per ogni soggetto richiedente è indicata, fra parentesi, la quota di partecipazione.

NUMERO DI PUBBLICAZIONE: 100.

Istanza di permesso di ricerca «CARAVAGGIO» presentata dalla Società MAC Oil
(estratto).

Richiedente: Società MAC OIL – Roma, Piazza Barberini, 52.

Data di presentazione dell'istanza: 27 settembre 2007.

Denominazione convenzionale del permesso richiesto: «CARAVAGGIO».

Ubicazione e delimitazione del permesso richiesto:

- Regioni: Lombardia.
- Province: Bergamo – Brescia - Cremona.
- Fogli della Carta d'Italia alla scala 1:100.000 (I.G.M.): 46-47.

- Coordinate geografiche dei vertici:

Vertice	Longitudine W Monte Mario	Latitudine N
a	-2° 52'	45° 36'
b	-2° 29'	45° 36'
c	-2° 29'	45° 30'
d	-2° 32'	45° 30'
e	-2° 32'	45° 27'
f	-2° 33'	45° 27'
g	-2° 33'	45° 26'
h	-2° 36'	45° 26'
i	-2° 36'	45° 23'
l	-2° 33'	45° 23'
m	-2° 33'	45° 22'
n	-2° 42'	45° 22'
o	-2° 42'	45° 28'
p	-2° 52'	45° 28'

- Superficie richiesta: km² 539,40.

L'istanza è in concorrenza con l'istanza di permesso di ricerca «CALCIO» pubblicata nel B.U.I.G. Anno LI – N. 6 e con l'istanza di permesso di ricerca «FONTANELLA» pubblicata nel B.U.I.G. Anno LI – N. 10.

Riproduzione del piano topografico del permesso richiesto: Tav. n. 2 fuori testo.

NUMERO DI PUBBLICAZIONE: 101.

Istanza di permesso di ricerca «FONTANELLA» presentata dalla Società Terracon
(estratto).

Richiedente: Società TERRACON – Firenze, Viale Mazzini, 40.

Data di presentazione dell'istanza: 28 settembre 2007.

Denominazione convenzionale del permesso richiesto: «FONTANELLA».

Ubicazione e delimitazione del permesso richiesto:

- Regioni: Lombardia.

- Province: Bergamo – Brescia - Cremona.

- Fogli della Carta d'Italia alla scala 1:100.000 (I.G.M.): 46-47.

- Coordinate geografiche dei vertici:

Vertice	Longitudine W Monte Mario	Latitudine N
a	-2° 52'	45° 36'
b	-2° 29'	45° 36'
c	-2° 29'	45° 30'
d	-2° 32'	45° 30'
e	-2° 32'	45° 27'
f	-2° 33'	45° 27'
g	-2° 33'	45° 26'
h	-2° 36'	45° 26'
i	-2° 36'	45° 23'
l	-2° 33'	45° 23'
m	-2° 33'	45° 22'
n	-2° 42'	45° 22'
o	-2° 42'	45° 28'
p	-2° 52'	45° 28'

- Superficie richiesta: km² 539,40.

L'istanza è in concorrenza con l'istanza di permesso di ricerca «CALCIO» pubblicata nel B.U.I.G. Anno LI – N. 6 e con l'istanza di permesso di ricerca «CARAVAGGIO» pubblicata nel B.U.I.G. Anno LI – N. 10.

Riproduzione del piano topografico del permesso richiesto: Tav. n. 3 fuori testo.

CONCESSIONI DI STOCCAGGIO

ISTANZE DI CONCESSIONI DI STOCCAGGIO

Presentate ai sensi dell'articolo 13 del D. Lgs. n. 164/2000 e del DM 27 marzo 2001

NUMERO DI PUBBLICAZIONE: 102.

Istanza di concessione « BAGNOLO MELLA STOCCAGGIO» presentata dalle società HERA Spa e Verbundentz Gaz AG
(estratto).

Richiedenti (2): HERA Spa – via Carlo Berti Pichat 2/4 – 40127 Bologna.
Verbundentz Gas AG - Braunstrasse, 7 - 04347 Lipsia (Germania).

Rappresentante unico: le Società concorderanno il Rappresentante nel caso di esito favorevole del loro progetto nella risoluzione della concorrenza.

Data di presentazione dell'istanza: 17 settembre 2007 (prot. 15416 del 19 settembre 2007)

Denominazione convenzionale della concessione richiesta : « BAGNOLO MELLA STOCCAGGIO»

Ubicazione e delimitazione della concessione richiesta:

- Regione: Lombardia.
- Provincia: Brescia.
- Comuni: Bagnolo Mella, Capriano Del Colle, Dello, Offlaga.
- Foglio della Carta d'Italia alla scala 1:100 000 (I.G.M.): 47 "Brescia".
- Coordinate geografiche dei vertici:

Vertice	Longitudine W Monte Mario	Latitudine N
a	-2° 21'	45° 26'
b	-2° 17'	45° 26'
c	-2° 17'	45° 24'
d	-2° 21'	45° 24'

L'area dell'istanza ricade interamente nella concessione di coltivazione «BAGNOLO MELLA».

Concorre con le omonime istanze, pubblicate nel presente BUIG LI-10, presentate dalle seguenti società:

Società	Giacimento
Sorgenia Spa	Bagnolo Mella
Edison Stoccaggio Spa / Retragas Srl	
Northsun Italia Spa	
Gaz de France International Sas/ACEA Spa	
Geogastock Spa	

- Superficie richiesta: km² 19,28.

Riproduzione del piano topografico della concessione richiesta: Tav. n. 4 fuori testo.

(2) Prima del conferimento del titolo le Società indicheranno le relative quote di partecipazione.

NUMERO DI PUBBLICAZIONE: 103.

Istanza di concessione « BAGNOLO MELLA STOCCAGGIO» presentata dalla società Sorgenia Spa
(estratto).

Richiedenti: Sorgenia Spa - Via Ciovassino, 1 – 20121 Milano.

Data di presentazione dell'istanza: 17 settembre 2007 (prot. 15417 del 19 settembre 2007)

Denominazione convenzionale della

concessione richiesta : « BAGNOLO MELLA STOCCAGGIO»

Ubicazione e delimitazione della concessione richiesta:

- Regione: Lombardia.
- Provincia: Brescia.
- Comuni: Bagnolo Mella, Capriano Del Colle, Dello, Offlaga.
- Foglio della Carta d'Italia alla scala 1:100 000 (IGM): 47 "Brescia".
- Coordinate geografiche dei vertici:

Vertice	Longitudine W Monte Mario	Latitudine N
a	-2° 21'	45° 26'
b	-2° 17'	45° 26'
c	-2° 17'	45° 24'
d	-2° 21'	45° 24'

L'area dell'istanza ricade interamente nella concessione di coltivazione «BAGNOLO MELLA».

Concorre con le omonime istanze, pubblicate nel presente BUIG LI-10, presentate dalle seguenti Società:

Società	Giacimento
HERA Spa / Verbundentz Gaz AG	Bagnolo Mella
Edison Stoccaggio Spa / Retragas Srl	
Northsun Italia Spa	
Gaz de France International Sas/ACEA Spa	
Geogastock Spa	

- Superficie richiesta: km² 19,28.

Riproduzione del piano topografico della concessione richiesta: Tav. n. 4 fuori testo.

NUMERO DI PUBBLICAZIONE: 105.

Istanza di concessione « BAGNOLO MELLA STOCCAGGIO» presentata dalle società Edison Stoccaggio Spa e Retragas Srl
(estratto).

Richiedenti (3): (50%) Edison Stoccaggio Spa – Foro Buonaparte, 31 – 20121 Milano
(50%) Retragas Srl – Via Lamarmora, 230 – 25124 Brescia

Rappresentante unico: Edison Stoccaggio Spa.

Data di presentazione dell'istanza: 17 settembre 2007 (prot. 15419 del 19 settembre 2007).

Denominazione convenzionale della concessione richiesta : « BAGNOLO MELLA STOCCAGGIO».

Ubicazione e delimitazione della concessione richiesta:

- Regione: Lombardia
- Provincia: Brescia
- Comuni: Bagnolo Mella, Capriano Del Colle, Dello, Offlaga
- Foglio della Carta d'Italia alla scala 1:100 000 (IGM): 47 "Brescia"
- Coordinate geografiche dei vertici:

Vertice	Longitudine W Monte Mario	Latitudine N
a	-2° 21'	45° 26'
b	-2° 16'	45° 26'
c	-2° 16'	45° 24'
d	-2° 21'	45° 24'

L'area dell'istanza ricade interamente nella concessione di coltivazione «BAGNOLO MELLA».

Concorre con le omonime istanze, pubblicate nel presente BUIG LI-10, presentate dalle seguenti Società:

Società	Giacimento
HERA Spa / Verbundentz Gaz AG	Bagnolo Mella
Sorgenia Spa	
Northsun Italia Spa	
Gaz de France International Sas/ACEA Spa	
Geogastock Spa	

- Superficie richiesta: km² 24,07.

Riproduzione del piano topografico della concessione richiesta: Tav. n. 5 fuori testo.

(3) Per ogni soggetto richiedente è indicata, fra parentesi, la quota di partecipazione.

NUMERO DI PUBBLICAZIONE: 106.

Istanza di concessione « BAGNOLO MELLA STOCCAGGIO» presentata dalla società Northsun Italia Spa (estratto).

Richiedente: Northsun Italia Spa – Via Boncompagni, 47 – 00187 Roma.

Data di presentazione dell'istanza: 17 settembre 2007 (prot. 15421 del 19 settembre 2007).

Denominazione convenzionale della

concessione richiesta : « BAGNOLO MELLA STOCCAGGIO»

Ubicazione e delimitazione della concessione richiesta:

- Regione: Lombardia.
- Provincia: Brescia.
- Comuni: Bagnolo Mella, Capriano Del Colle, Dello, Offlaga.
- Foglio della Carta d'Italia alla scala 1:100 000 (IGM): 47 «Brescia».
- Coordinate geografiche dei vertici:

Vertice	Longitudine W Monte Mario	Latitudine N
a	-2° 21'	45° 26'
b	-2° 16'	45° 26'
c	-2° 16'	45° 24'
d	-2° 21'	45° 24'

L'area dell'istanza ricade interamente nella concessione di coltivazione «BAGNOLO MELLA».

Concorre con le omonime istanze, pubblicate nel presente BUIG LI-10, presentate dalle seguenti Società:

Società	Giacimento
HERA Spa / Verbundentz Gaz AG	Bagnolo Mella
Sorgenia Spa	
Edison Stoccaggio Spa / Retragas Srl	
Gaz de France International Sas/ACEA Spa	
Geogastock Spa	

- Superficie richiesta: km² 24,07.

Riproduzione del piano topografico della concessione richiesta: Tav. n. 5 fuori testo.

NUMERO DI PUBBLICAZIONE: 107.

Istanza di concessione « BAGNOLO MELLA STOCCAGGIO» presentata dalle società Gaz de France International Sas e ACEA Spa
(estratto).

Richiedenti ⁽⁴⁾: (70%) Gaz de France International Sas – Rue Curnosky, 6 – 75017 Paris (Francia).
(30%) ACEA Spa – Piazzale Ostiense, 2 – 00154 Roma.

Rappresentante unico: Gaz de France International Sas.

Data di presentazione dell'istanza: 14 settembre 2007 (prot. 15426 del 19 settembre 2007).

Denominazione convenzionale della concessione richiesta : « BAGNOLO MELLA STOCCAGGIO».

Ubicazione e delimitazione della concessione richiesta:

- Regione: Lombardia.
- Provincia: Brescia.
- Comuni: Bagnolo Mella, Capriano Del Colle, Dello, Offlaga.
- Foglio della Carta d'Italia alla scala 1:100 000 (IGM): 47 «Brescia».
- Coordinate geografiche dei vertici:

Vertice	Longitudine W Monte Mario	Latitudine N
a	-2° 21'	45° 26'
b	-2° 17'	45° 26'
c	-2° 17'	45° 24'
d	-2° 21'	45° 24'

L'area dell'istanza ricade interamente nella concessione di coltivazione «BAGNOLO MELLA».

Concorre con le omonime istanze, pubblicate nel presente BUIG LI-10, presentate dalle seguenti Società:

Società	Giacimento
HERA Spa / Verbundentz Gaz AG	Bagnolo Mella
Sorgenia Spa	
Edison Stoccaggio Spa / Retragas Srl	
Northsun Italia Spa	
Geogastock Spa	

- Superficie richiesta: km² 19,28.

Riproduzione del piano topografico della concessione richiesta: Tav. n. 4 fuori testo.

(4) Per ogni soggetto richiedente è indicata, fra parentesi, la quota di partecipazione.

NUMERO DI PUBBLICAZIONE: 108.

Istanza di concessione « BAGNOLO MELLA STOCCAGGIO» presentata dalle società Geogastock Spa, 2B Energia Spa ed Enova Srl
(estratto).

Richiedenti ⁽⁵⁾: (80%) Geogastock Spa – Viale Mentana, 142 – 43100 Parma.
(10%) 2B Energia Spa - Via Valsolda 21 - 20142 Milano.
(10%) Enova Srl – Via San Francesco 10 – 26900 Lodi.

Rappresentante unico: Geogastock Spa.

Data di presentazione dell'istanza: 17 settembre 2007 (prot. 15500 del 20 settembre 2007).

Denominazione convenzionale della concessione richiesta : « BAGNOLO MELLA STOCCAGGIO».

Ubicazione e delimitazione della concessione richiesta:

- Regione: Lombardia.
- Provincia: Brescia.
- Comuni: Bagnolo Mella, Capriano Del Colle, Dello, Offlaga.
- Foglio della Carta d'Italia alla scala 1:100 000 (IGM): 47 «Brescia».
- Coordinate geografiche dei vertici:

Vertice	Longitudine W Monte Mario	Latitudine N
a	-2° 21'	45° 26'
b	-2° 17'	45° 26'
c	-2° 17'	45° 24'
d	-2° 21'	45° 24'

L'area dell'istanza ricade interamente nella concessione di coltivazione «BAGNOLO MELLA».

Concorre con le omonime istanze, pubblicate nel presente BUIG LI-10, presentate dalle seguenti Società:

Società	Giacimento
HERA Spa / Verbundentz Gaz AG	Bagnolo Mella
Sorgenia Spa	
Edison Stoccaggio Spa / Retragas Srl	
Northsun Italia Spa	
Gaz de France International Sas/ACEA Spa	

- Superficie richiesta: km² 19,28.

Riproduzione del piano topografico della concessione richiesta: Tav. n. 4 fuori testo.

(5) Per ogni soggetto richiedente è indicata, fra parentesi, la quota di partecipazione.

NUMERO DI PUBBLICAZIONE: 109.

Istanza di concessione di stoccaggio «VOLTIDO STOCCAGGIO» presentata dalle società Blugas Infrastrutture Srl
(estratto).

Richiedente: Blugas Infrastrutture Srl – via Taliercio 3 – 46100 Mantova.

Data di presentazione dell'istanza: 17 settembre 2007 (prot. 15280 del 17 settembre 2007).

Denominazione convenzionale della concessione richiesta : « VOLTIDO STOCCAGGIO».

Ubicazione e delimitazione della concessione richiesta:

- Regione: Lombardia
- Provincia: Cremona
- Comuni: Cappella Dé Picenardi, Torre Dei Picenardi, Drizzona, Canneto sull'Oglio, Piadena, San Giovanni in Croce, Solarolo Rainerio, Voltido, Cà D'Andrea, Derovere, Cingia de' Botti
- Foglio della Carta d'Italia alla scala 1:100 000 (IGM): 61 "Cremona"
- Coordinate geografiche dei vertici:

Vertice	Longitudine W Monte Mario	Latitudine N
a	-2° 13'	45° 09'
b	-2° 05'	45° 09'
c	-2° 05'	45° 06'
d	-2° 13'	45° 06'

L'area dell'istanza ricade interamente nella concessione di coltivazione «PIADENA».

Concorre con le omonime istanze, pubblicate nel presente BUIG LI-10, presentate dalle seguenti Società:

Società	Giacimento
Enel Trade Spa	Piadena Est

- Superficie richiesta: km² 58,19.

Riproduzione del piano topografico della concessione richiesta: Tav. n. 6 fuori testo.

NUMERO DI PUBBLICAZIONE: 110.

Istanza di concessione di stoccaggio «PIADENA STOCCAGGIO» presentata dalle società Enel Trade Spa (estratto).

Richiedente: Enel Trade Spa – viale Regina Margherita 125 – 00198 Roma.

Data di presentazione dell'istanza: 17 settembre 2007 (prot. 15362 del 18 settembre 2007).

Denominazione convenzionale della concessione richiesta: «PIADENA STOCCAGGIO».

Ubicazione e delimitazione della concessione richiesta:

- Regione: Lombardia.
- Provincia: Cremona.
- Comuni: Cappella Dé Picenardi, Torre Dei Picenardi, Drizzona, Piadena, Voltido, Cà D'Andrea, Derovere, Cingia de' Botti.
- Foglio della Carta d'Italia alla scala 1:100 000 (IGM): 61 «Cremona».
- Coordinate geografiche dei vertici:

Vertice	Longitudine W Monte Mario	Latitudine N
a	-2° 13'	45° 09'
b	-2° 07'	45° 09'
c	-2° 07'	45° 08'
d	-2° 06'	45° 08'
e	-2° 06'	45° 06'
f	-2° 11'	45° 06'
g	-2° 11'	45° 07'
h	-2° 13'	45° 07'

L'area dell'istanza ricade interamente nella concessione di coltivazione «PIADENA».

Concorre con le omonime istanze, pubblicate nel presente BUIG LI-10, presentate dalle seguenti Società:

Società	Giacimento
Blugas Infrastrutture Srl	Piadena Est

- Superficie richiesta: km² 43,61.

Riproduzione dell'area della concessione richiesta: Tav. n. 7 fuori testo.

NUMERO DI PUBBLICAZIONE: 111.

Istanza di concessione «ROMANENGO STOCCAGGIO» presentata dalle società Enel Trade Spa
(estratto).

Richiedente: Enel Trade Spa – viale Regina Margherita 125 – 00198 Roma.

Data di presentazione dell'istanza: 17 settembre 2007 (prot. 15364 del 18 settembre 2007).

Denominazione convenzionale della concessione richiesta : «ROMANENGO STOCCAGGIO».

Ubicazione e delimitazione della concessione richiesta:

- Regione: Lombardia.
- Provincia: Cremona.
- Comuni: Offanengo, Romanengo, Casaletto Di Sopra, Ticengo, Soncino, Salvirola, Izano.
- Foglio della Carta d'Italia alla scala 1:100 000 (IGM): 46 - «Treviglio».
- Coordinate geografiche dei vertici:

Vertice	Longitudine W Monte Mario	Latitudine N
a	-2° 42'	45° 24'
b	-2° 37'	45° 24'
c	-2° 37'	45° 22'
d	-2° 42'	45° 22'

L'area dell'istanza ricade nella ex concessione di coltivazione «ROMANENGO», attualmente interessata dalle istanze di permesso di ricerca CALCIO, FONTANELLA, CARAVAGGIO.

Concorre con le omonime istanze, pubblicate nel presente BUIG LI-10, presentate dalle seguenti Società:

Società	Giacimento
Sorgenja Spa	Romanengo
Edison Stoccaggio Spa / Retragas	

- Superficie richiesta: km² 24,09.

Riproduzione del piano topografico della concessione richiesta: Tav. n. 8 fuori testo.

NUMERO DI PUBBLICAZIONE: 112.

Istanza di concessione «ROMANENGO STOCCAGGIO» presentata dalla società Sorgenia Spa
(estratto).

Richiedenti: Sorgenia Spa - Via Ciovassino, 1 - 20121 Milano.

Data di presentazione dell'istanza: 17 settembre 2007 (prot. 15379 del 18 settembre 2007).
Denominazione convenzionale della concessione richiesta : «ROMANENGO STOCCAGGIO».
Ubicazione e delimitazione della concessione richiesta:

- Regione: Lombardia.
- Provincia: Cremona.
- Comuni: Offanengo, Romanengo, Casaleto Di Sopra, Ticengo, Soncino, Salvirola, Izano.
- Foglio della Carta d'Italia alla scala 1:100 000 (IGM): 46 - «Treviglio»
- Coordinate geografiche dei vertici:

Vertice	Longitudine W Monte Mario	Latitudine N
a	-2° 42'	45° 24'
b	-2° 37'	45° 24'
c	-2° 37'	45° 22'
d	-2° 42'	45° 22'

L'area dell'istanza ricade nella ex concessione di coltivazione «ROMANENGO», attualmente interessata dalle istanze di permesso di ricerca CALCIO, FONTANELLA, CARAVAGGIO.

Concorre con le omonime istanze, pubblicate nel presente BUIG LI-10, presentate dalle seguenti Società:

Società	Giacimento
Enel Trade Spa	Romanengo
Edison Stoccaggio Spa / Retragas	

- Superficie richiesta: km² 24,09.

Riproduzione del piano topografico della concessione richiesta: Tav. n. 8 fuori testo.

NUMERO DI PUBBLICAZIONE: 113.

Istanza di concessione «ROMANENGO STOCCAGGIO» presentata dalle società Edison Stoccaggio Spa e Retragas Srl
(estratto).

Richiedenti (6): (50%) Edison Stoccaggio Spa – Foro Buonaparte, 31 – 20121 Milano.
(50%) Retragas Srl – Via Lamarmora, 230 – 25124 Brescia.

Rappresentante unico: Edison Stoccaggio Spa.

Data di presentazione dell'istanza: 17 settembre 2007 (prot. 15423 del 19 settembre 2007).

Denominazione convenzionale della concessione richiesta : «ROMANENGO STOCCAGGIO».

Ubicazione e delimitazione della concessione richiesta:

- Regione: Lombardia.
- Provincia: Cremona.
- Comuni: Offanengo, Romanengo, Casaleto Di Sopra, Ticengo, Soncino, Salvirola, Izano, Ricengo, Camisano, Barbata, Fontanella.
- Foglio della Carta d'Italia alla scala 1:100 000 (IGM): 46 - «Treviglio».
- Coordinate geografiche dei vertici:

Vertice	Longitudine W Monte Mario	Latitudine N
a	-2° 42'	45° 26'
b	-2° 40'	45° 26'
c	-2° 40'	45° 25'
d	-2° 37'	45° 25'
e	-2° 37'	45° 22'
f	-2° 42'	45° 22'

L'area dell'istanza ricade nella ex concessione di coltivazione «ROMANENGO», attualmente interessata dalle istanze di permesso di ricerca CALCIO, FONTANELLA, CARAVAGGIO.

Concorre con le omonime istanze, pubblicate nel presente BUIG LI-10, presentate dalle seguenti Società:

Società	Giacimento
Enel Trade Spa	Romanengo
Sorgenja Spa	

- Superficie richiesta: km² 40,96.

Riproduzione del piano topografico della concessione richiesta: Tav. n. 9 fuori testo.

(6) Per ogni soggetto richiedente è indicata, fra parentesi, la quota di partecipazione.

NUMERO DI PUBBLICAZIONE: 114.

Istanza di concessione «SAN BENEDETTO STOCCAGGIO» presentata dalle società Gas Natural SDG Sa (estratto).

Richiedente: Gas Natural SDG Sa, Placa del Gas, 1 – 08003 Barcelona (Spagna).

Data di presentazione dell'istanza: 17 settembre 2007 (prot. 15289 del 17 settembre 2007).

Denominazione convenzionale della concessione richiesta: «SAN BENEDETTO STOCCAGGIO».

Ubicazione e delimitazione della concessione richiesta:

- Regione: Marche.
- Provincia: Ascoli Piceno.
- Comuni: San Benedetto Del Tronto, Montepiccolo.
- Foglio della Carta d'Italia alla scala 1:100 000 (IGM): 133-134 «Ascoli Piceno, Giulianova».
- Coordinate geografiche dei vertici:

Vertice	Longitudine W Monte Mario	Latitudine N
a	1° 24'	42° 57'
b	1° 26'	42° 57'
c	1° 26'	42° 55'
d	1° 27'	42° 55'
e	1° 27'	42° 54'
f	1° 25'	42° 54'
g	1° 25'	42° 55'
h	1° 24'	42° 55'

L'area dell'istanza ricade interamente nella concessione di coltivazione «SAN BENEDETTO DEL TRONTO». Concorre con le omonime istanze, pubblicate nel presente BUIG LI-10, presentate dalle seguenti Società:

Società	Giacimento
Gas Plus Storage Srl	San Benedetto
Sorgenia Spa	
Gaz de France International Sas/ACEA Spa	

- Superficie richiesta: km² 15,07.

Riproduzione del piano topografico della concessione richiesta: Tav. n. 10 fuori testo.

NUMERO DI PUBBLICAZIONE: 115

Istanza di concessione «SAN BENEDETTO STOCCAGGIO» presentata dalla società Gas Plus Storage Srl
(estratto).

Richiedente: Gas Plus Storage Srl – Viale Enrico Forlanini, 17 – 20134 Milano.

Data di presentazione dell'istanza: 14 settembre 2007 (prot. 15368 del 18 settembre 2007).

Denominazione convenzionale della concessione richiesta: «SAN BENEDETTO STOCCAGGIO».

Ubicazione e delimitazione della concessione richiesta:

- Regione: Marche.
- Provincia: Ascoli Piceno.
- Comuni: San Benedetto Del Tronto, Montepiccolo.
- Foglio della Carta d'Italia alla scala 1:100 000 (IGM): 133-134 «Ascoli Piceno, Giulianova».
- Coordinate geografiche dei vertici:

Vertice	Longitudine W Monte Mario	Latitudine N
a	1° 24'	42° 57'
b	1° 26'	42° 57'
c	1° 26'	42° 55'
d	1° 27'	42° 55'
e	1° 27'	42° 54'
f	1° 25'	42° 54'
g	1° 25'	42° 55'
h	1° 24'	42° 55'

L'area dell'istanza ricade interamente nella concessione di coltivazione «SAN BENEDETTO DEL TRONTO». Concorre con le omonime istanze, pubblicate nel presente BUIG LI-10, presentate dalle seguenti Società:

Società	Giacimento
Gas Natural SDG Sa	San Benedetto
Sorgenia Spa	
Gaz de France International Sas/ACEA Spa	

- Superficie richiesta: km² 15,07.

Riproduzione del piano topografico della concessione richiesta: Tav. n. 10 fuori testo.

NUMERO DI PUBBLICAZIONE: 116.

Istanza di concessione «SAN BENEDETTO STOCCAGGIO» presentata dalla società Sorgenia Spa
(estratto).

Richiedente: Sorgenia Spa – Via Ciovassino, 1 – 20121 Milano.

Data di presentazione dell'istanza: 17 settembre 2007 (prot. 15378 del 18 settembre 2007).

Denominazione convenzionale della

concessione richiesta : «SAN BENEDETTO STOCCAGGIO».

Ubicazione e delimitazione della concessione richiesta:

- Regione: Marche.
- Provincia: Ascoli Piceno.
- Comuni: San Benedetto Del Tronto, Montepreandone.
- Foglio della Carta d'Italia alla scala 1:100 000 (IGM): 133-134 «Ascoli Piceno, Giulianova».
- Coordinate geografiche dei vertici:

Vertice	Longitudine W Monte Mario	Latitudine N
a	1° 24'	42° 57'
b	1° 26'	42° 57'
c	1° 26'	42° 55'
d	1° 27'	42° 55'
e	1° 27'	42° 54'
f	1° 25'	42° 54'
g	1° 25'	42° 55'
h	1° 24'	42° 55'

L'area dell'istanza ricade interamente nella concessione di coltivazione «SAN BENEDETTO DEL TRONTO». Concorre con le omonime istanze, pubblicate nel presente BUIG LI-10, presentate dalle seguenti Società:

Società	Giacimento
Gas Natural SDG Sa	San Benedetto
Gas Plus Storage Srl	
Gaz de France International Sas/ACEA Spa	

- Superficie richiesta: km² 15,07.

Riproduzione del piano topografico della concessione richiesta: Tav. n. 10 fuori testo.

NUMERO DI PUBBLICAZIONE: 117.

Istanza di concessione «SAN BENEDETTO STOCCAGGIO» presentata dalle società Gaz de France International Sas e ACEA Spa
(estratto).

Richiedenti (7): Gaz de France International Sas – Rue Curnosky, 6 – 75017 Paris (Francia).
ACEA Spa – Piazzale Ostiense, 2 – 00154 Roma.

Data di presentazione dell'istanza: 14 settembre 2007 (prot. 15418 del 19 settembre 2007).

Denominazione convenzionale della concessione richiesta : «SAN BENEDETTO STOCCAGGIO».

Ubicazione e delimitazione della concessione richiesta:

- Regione: Marche.
- Provincia: Ascoli Piceno.
- Comuni: San Benedetto Del Tronto, Monteprandone.
- Foglio della Carta d'Italia alla scala 1:100 000 (IGM): 133-134 «Ascoli Piceno, Giulianova».
- Coordinate geografiche dei vertici:

Vertice	Longitudine W Monte Mario	Latitudine N
a	1° 24'	42° 57'
b	1° 26'	42° 57'
c	1° 26'	42° 55'
d	1° 27'	42° 55'
e	1° 27'	42° 54'
f	1° 25'	42° 54'
g	1° 25'	42° 55'
h	1° 24'	42° 55'

L'area dell'istanza ricade interamente nella concessione di coltivazione «SAN BENEDETTO DEL TRONTO». Concorre con le omonime istanze, pubblicate nel presente BUIG LI-10, presentate dalle seguenti Società:

Società	Giacimento
Gas Natural SDG Sa	San Benedetto
Gas Plus Storage Srl	
Sorgenia Spa	

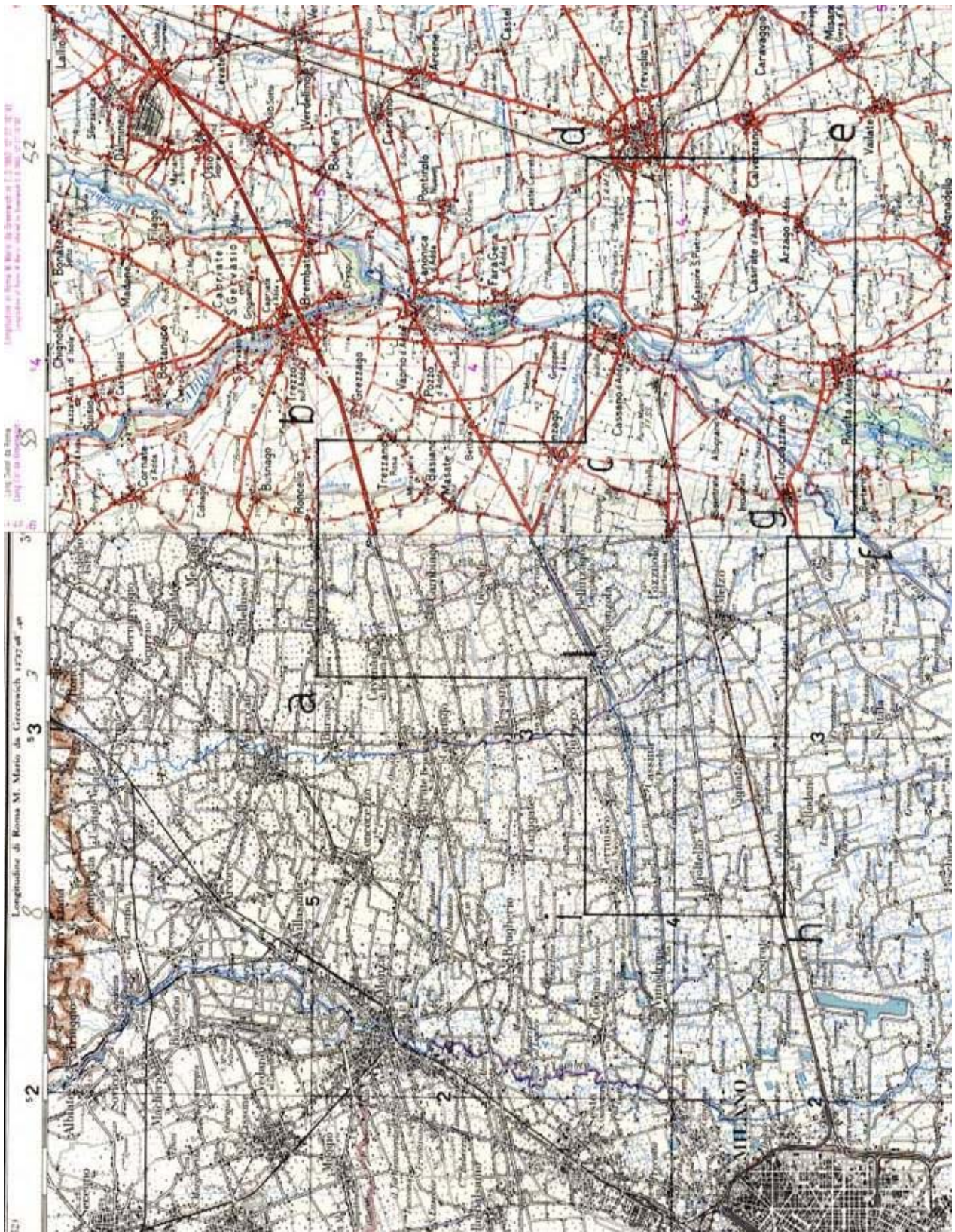
- Superficie richiesta: km² 15,07.

Riproduzione del piano topografico della concessione richiesta: Tav. n. 10 fuori testo.

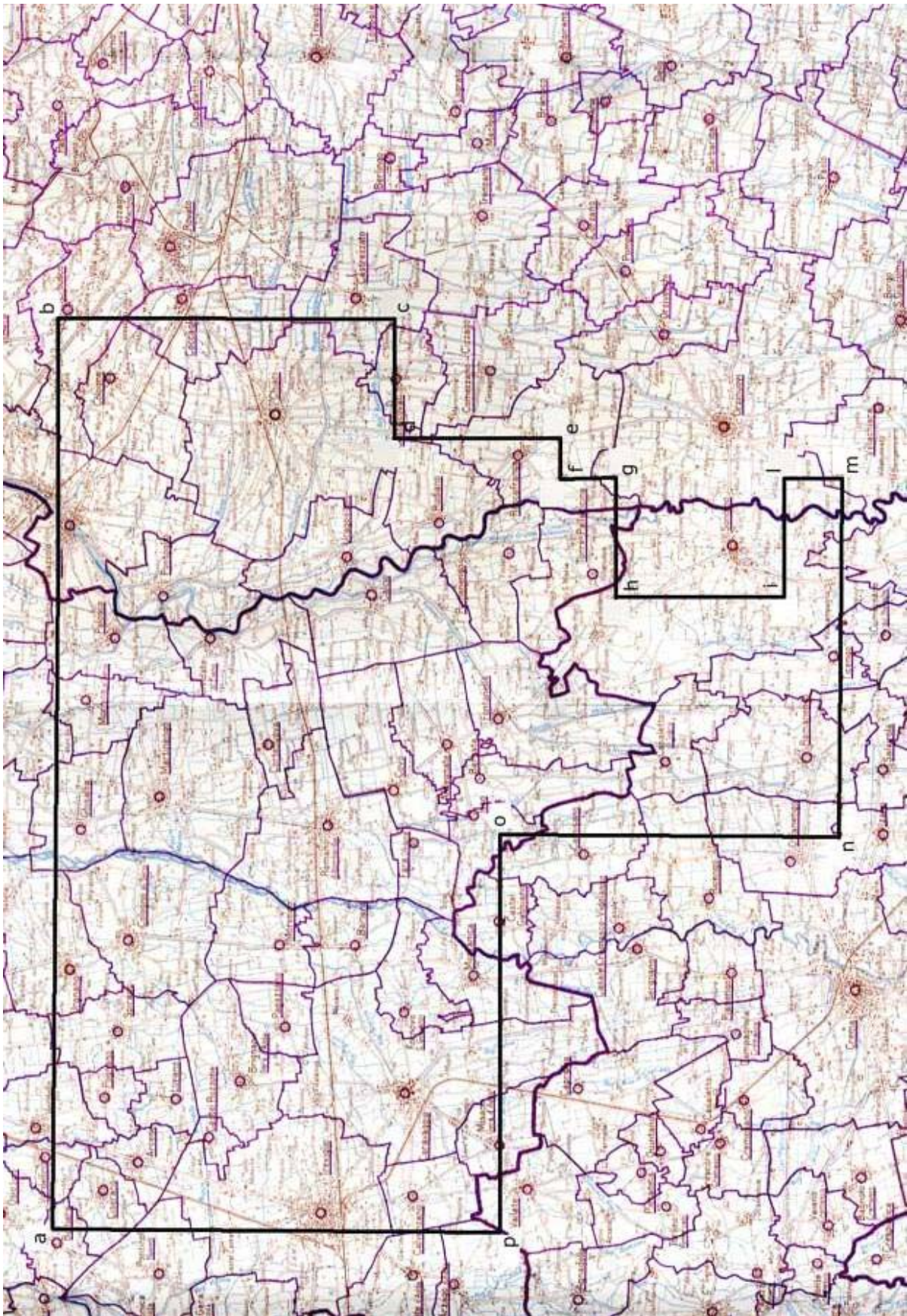
(7) Prima del conferimento del titolo le Società indicheranno le relative quote di partecipazione.

PIANI TOPOGRAFICI

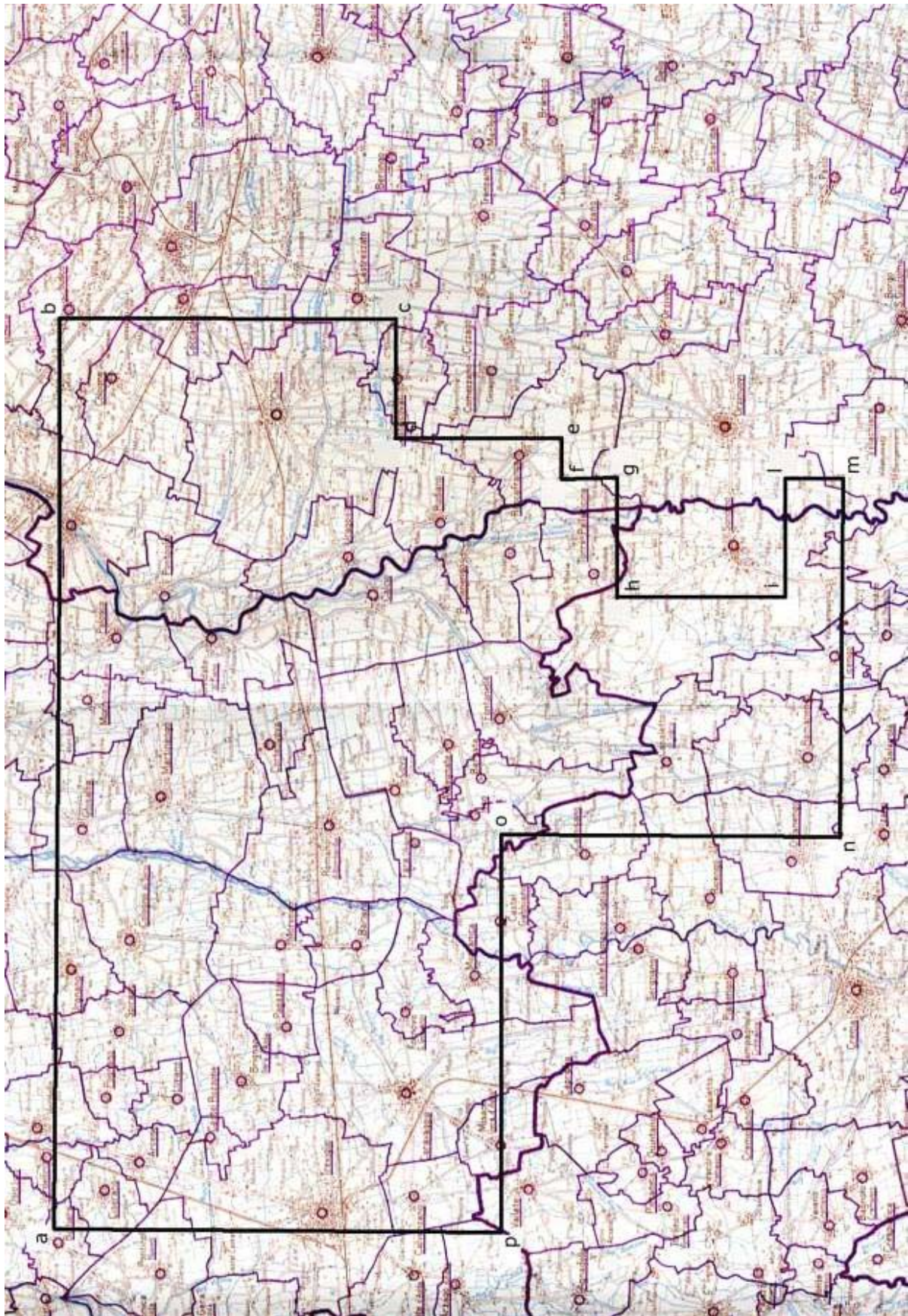
**ALLEGATI ALLE ISTANZE ED AI DECRETI PUBBLICATI
NEL PRESENTE BOLLETTINO**



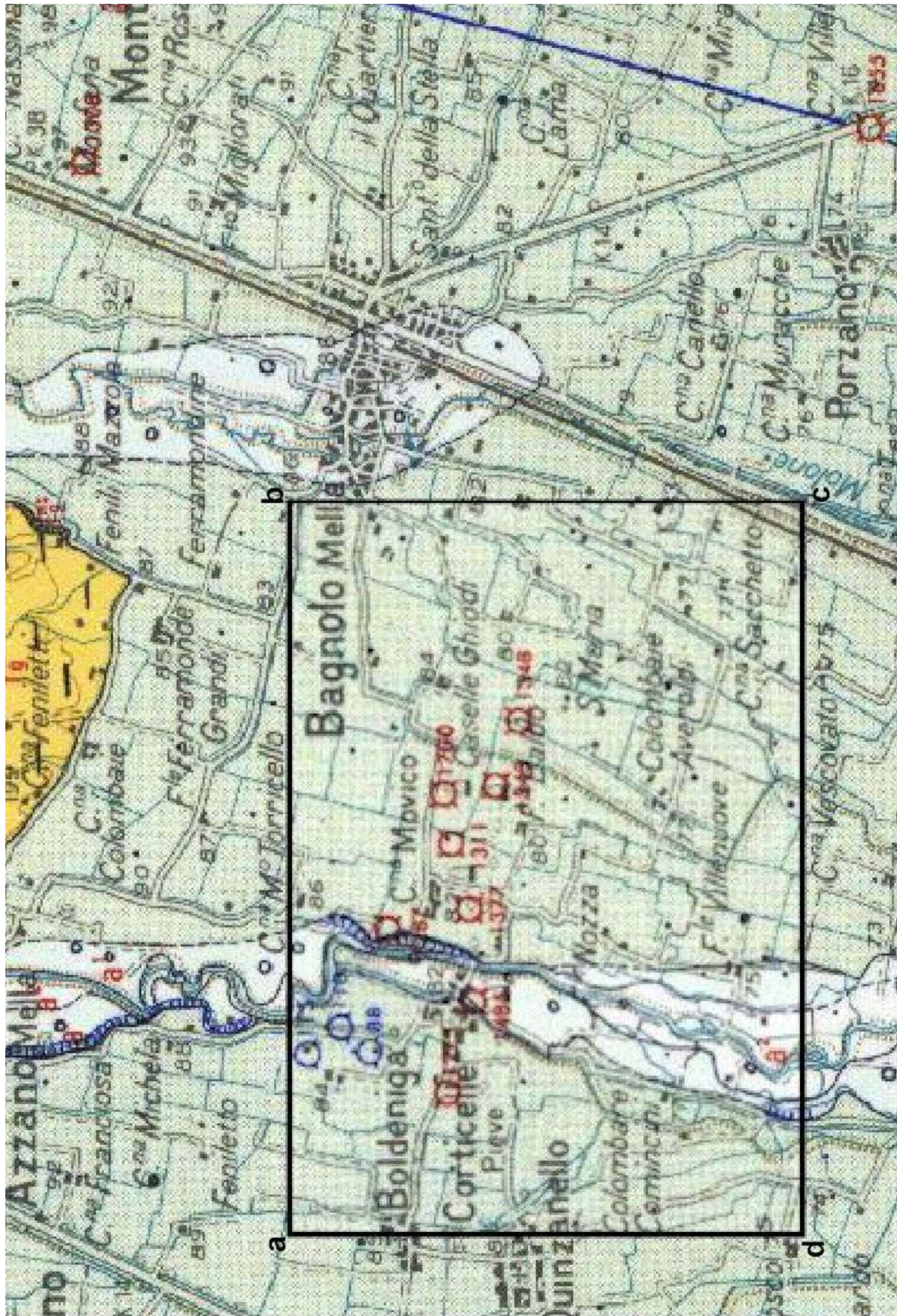
TAV. 1 - Istanza di permesso di ricerca VIGNATE



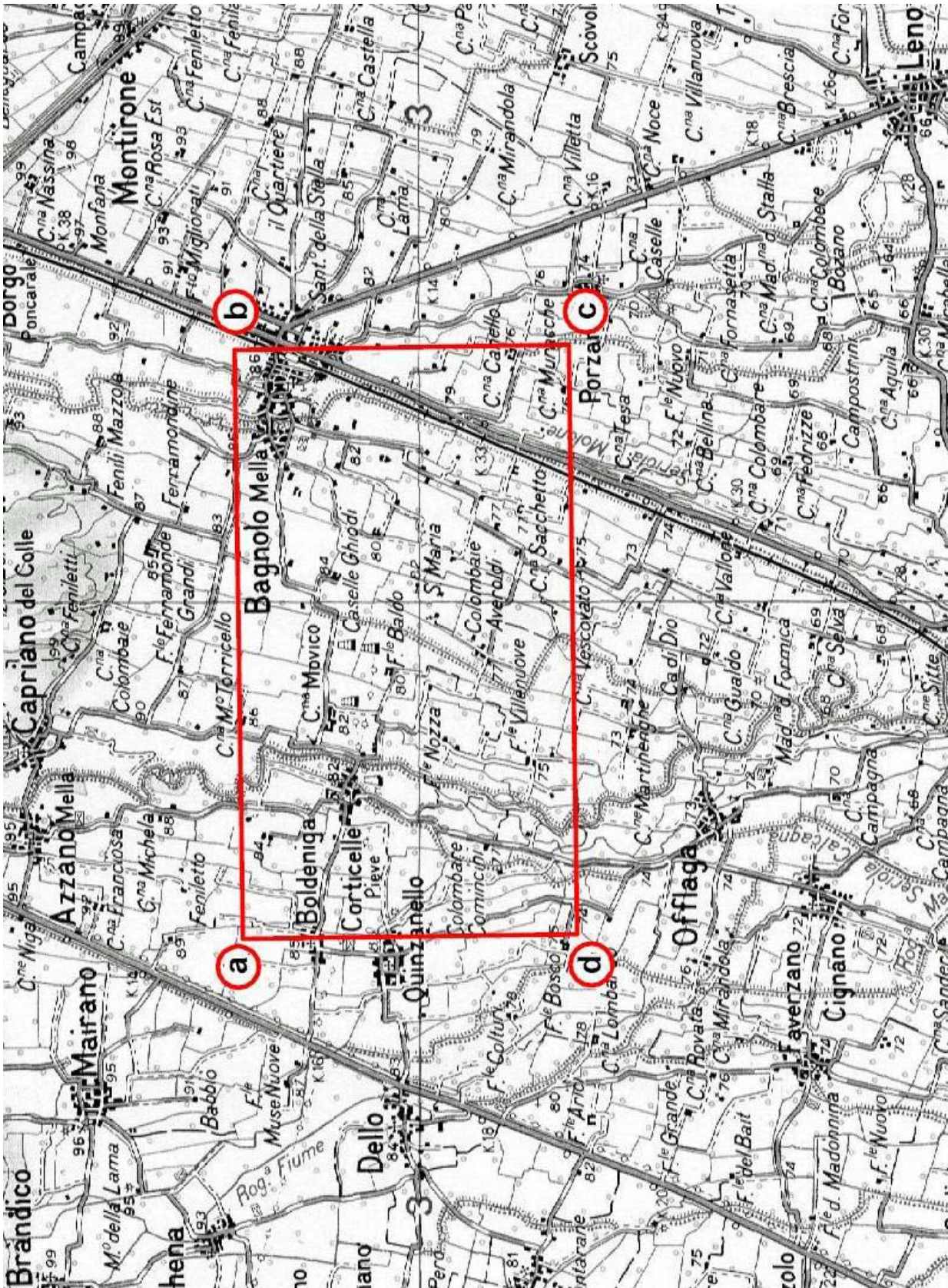
TAV. 2 - Istanza di permesso di ricerca CARAVAGGIO



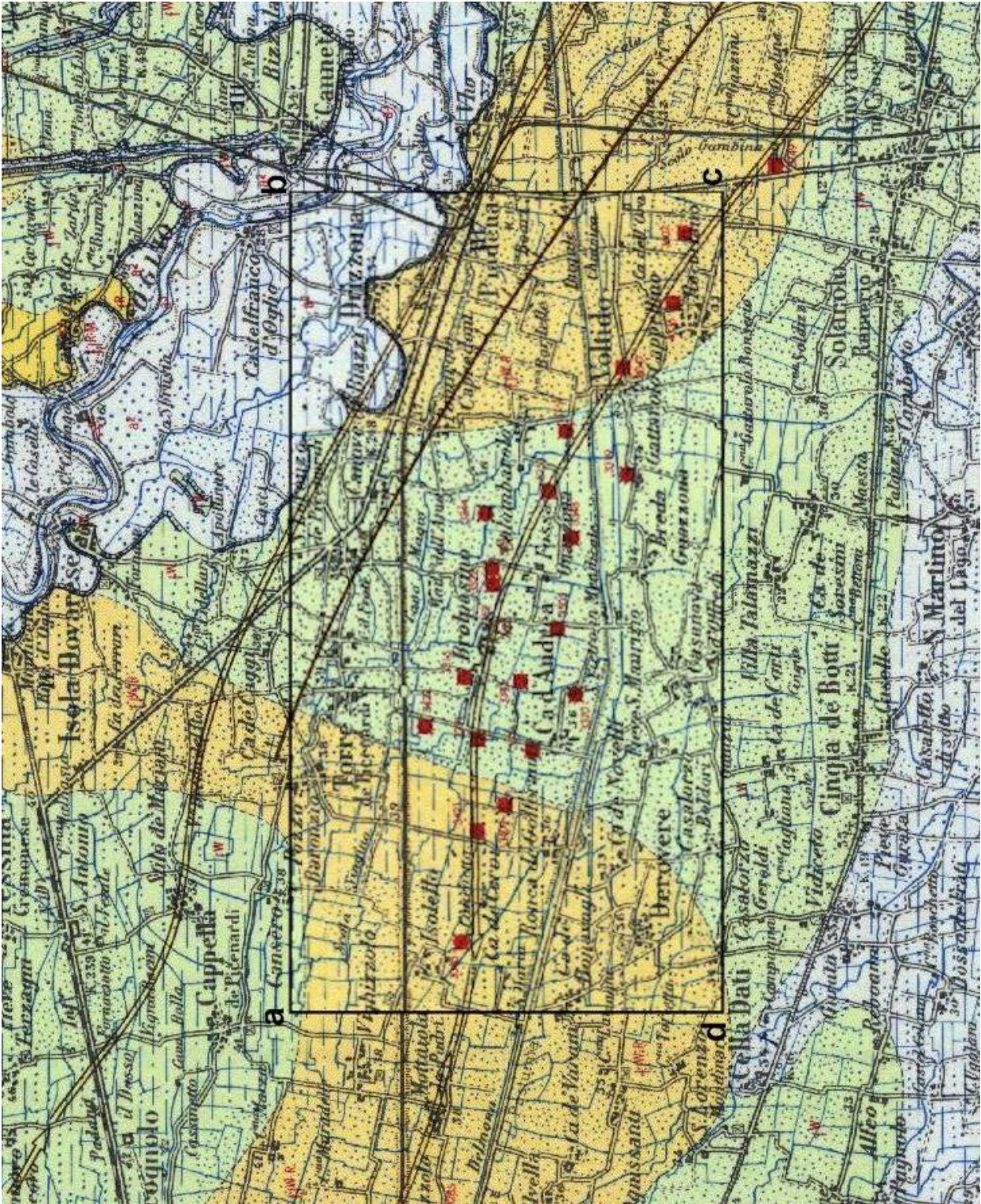
TAV. 3 - Istanza di permesso di ricerca FONTANELLA



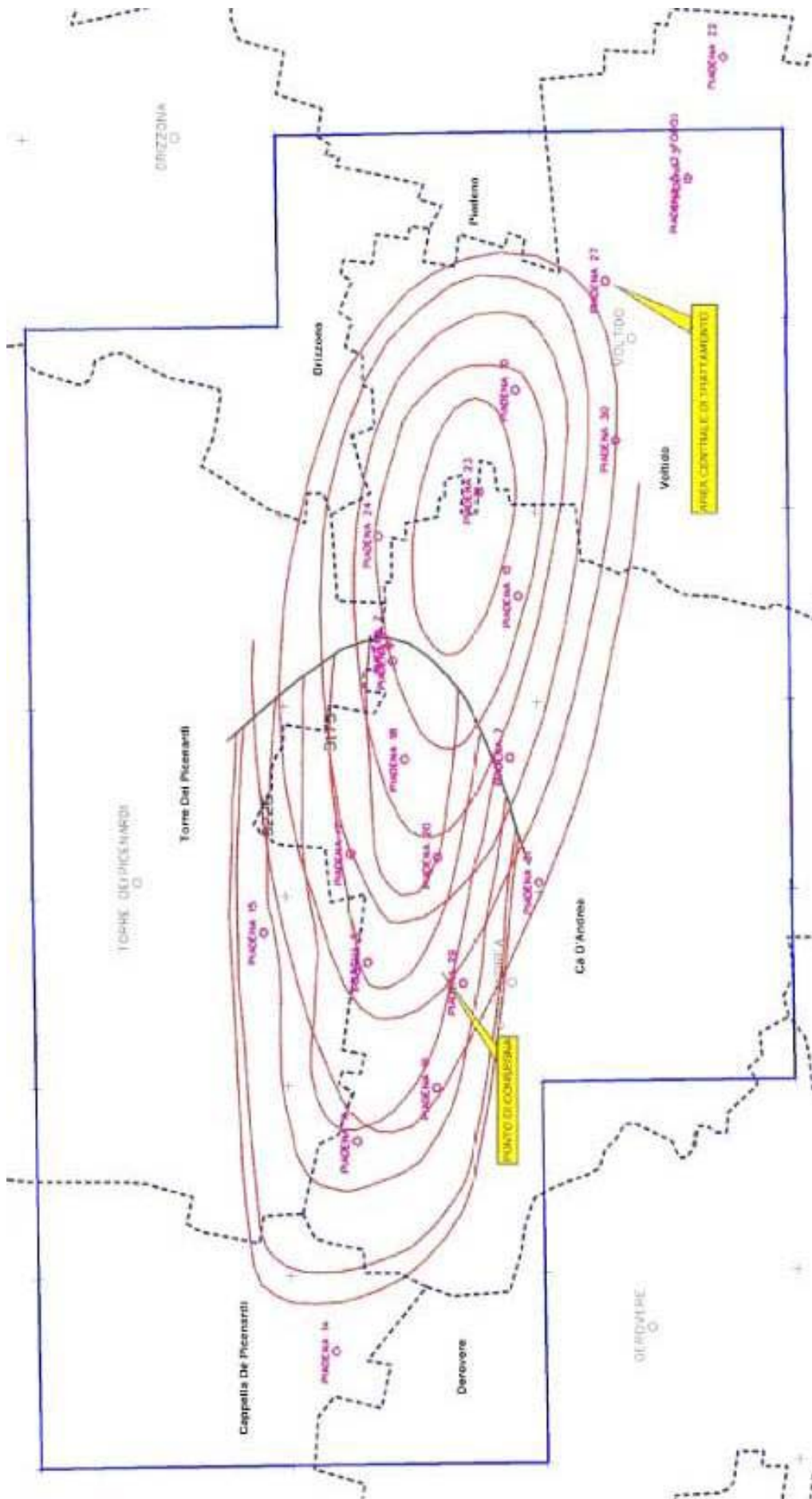
TAV. 4 - Istanze di concessione di stoccaggio BAGNOLO MELLA - sup. 19,28 kmq



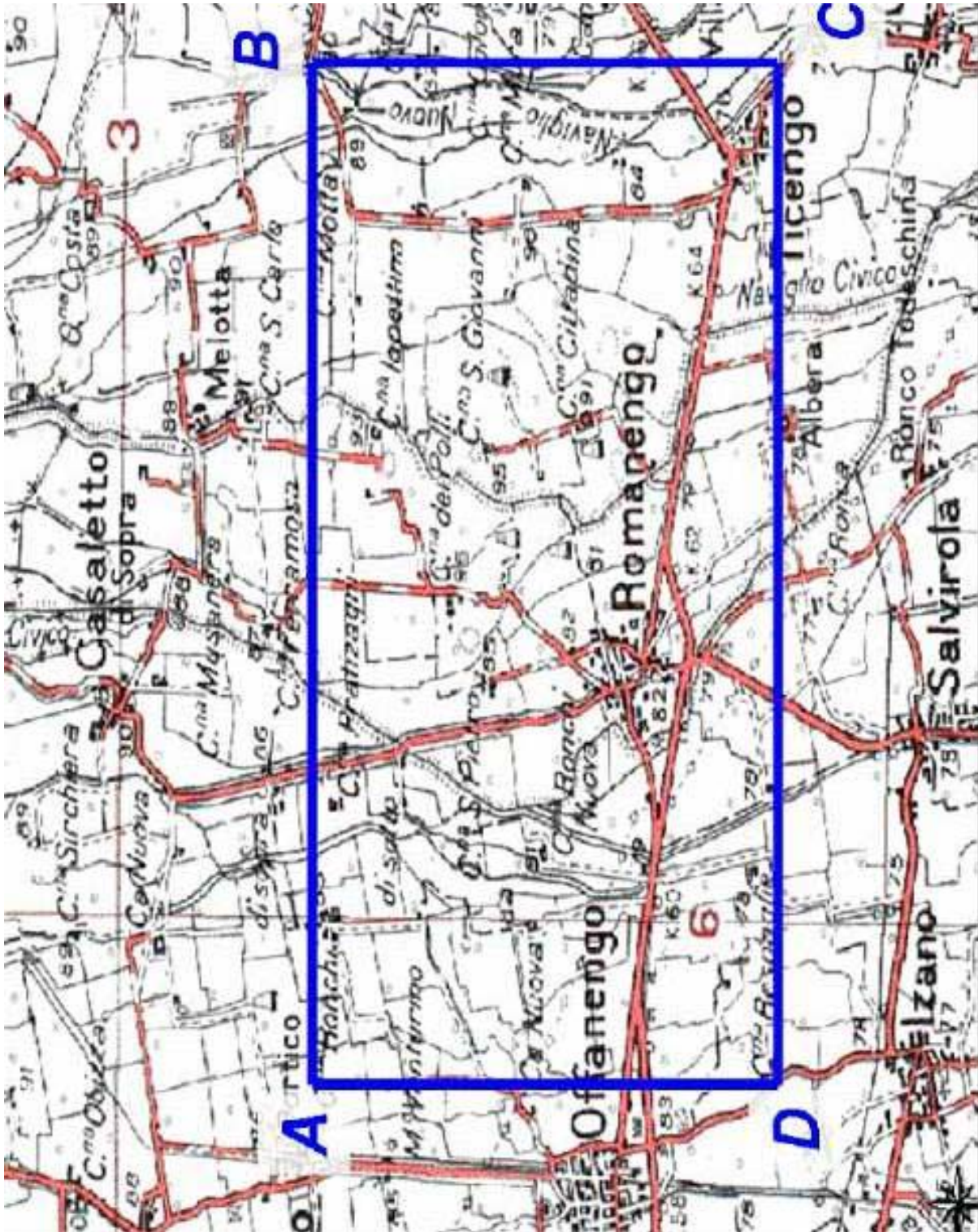
TAV. 5 - Istanze di concessione di stoccaggio BAGNOLO MELLA - sup. 24,07 kmq



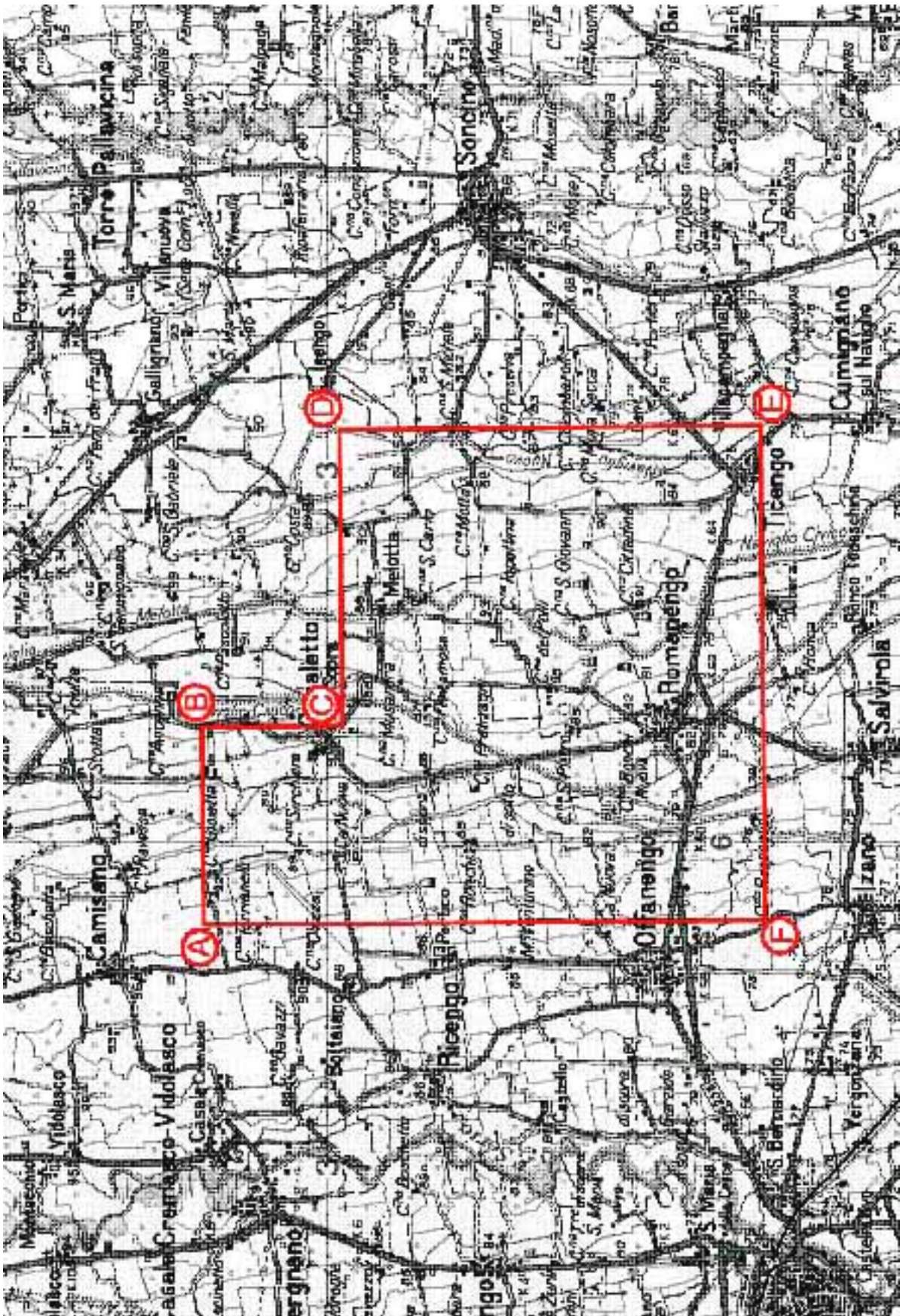
TAV. 6 – Istanza di concessione VOLTIDO STOCCAGGIO



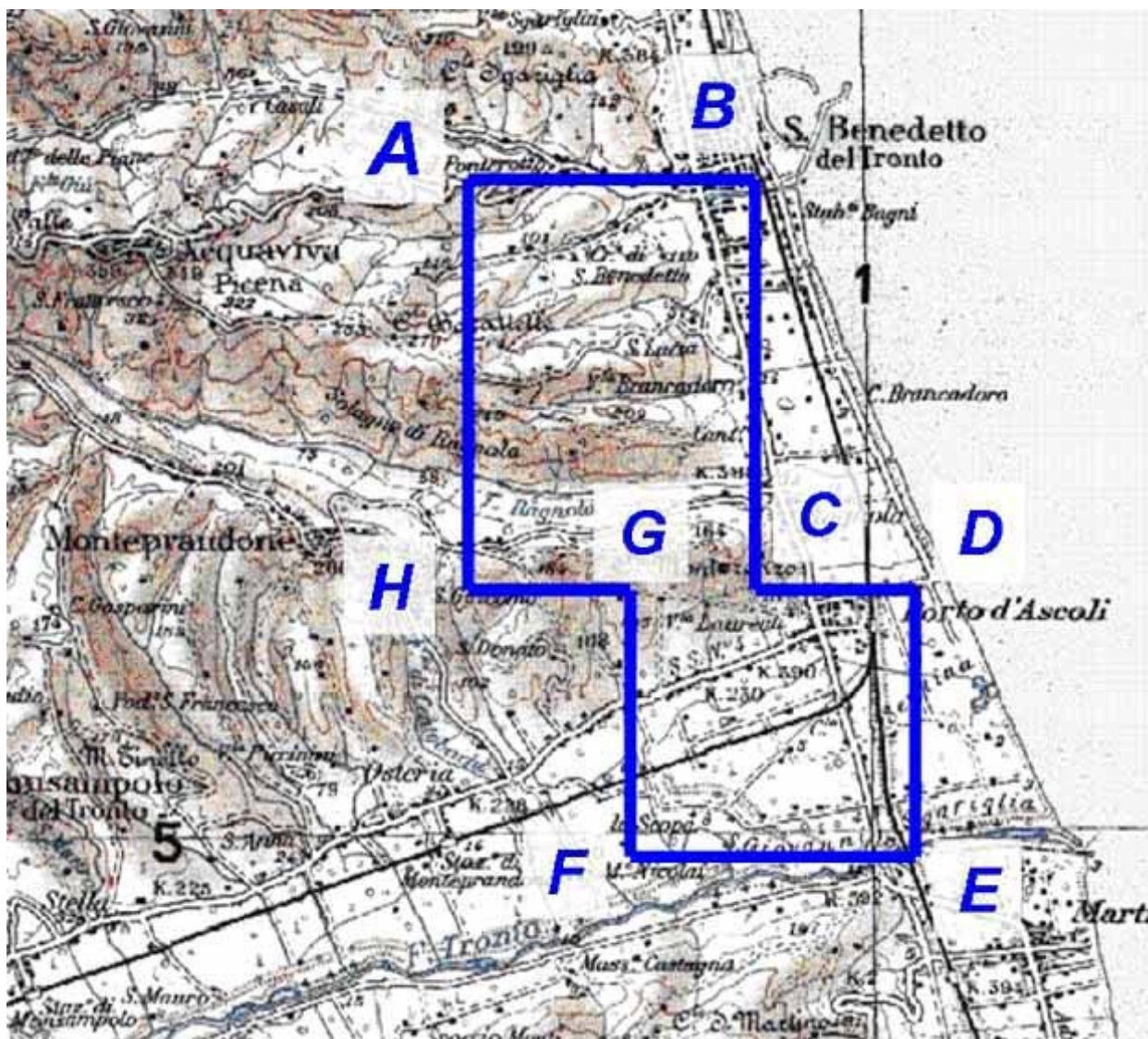
TAV. 7 - Istanza di concessione PIADENA STOCCAGGIO



TAV. 8 - Istanze di concessione ROMANENGO STOCCAGGIO - sup. 24,09 kmq



TAV. 9 - Istanza di concessione ROMANENGO STOCCAGGIO - sup. 40,96 kmq



TAV. 10 – Istanze di concessione SAN BENEDETTO STOCCAGGIO

ELENCHI

ELENCO DELLE ISTANZE

L'elenco delle istanze è consultabile anche on-line sul sito web dell'UNMIG all'indirizzo:
<http://unmig.sviluppoeconomico.gov.it>

ISTANZE DI PERMESSO DI PROSPEZIONE IN MARE

Responsabile dei procedimenti: annamaria.depetrillo@sviluppoeconomico.gov.it

Aggiornamento: 30 settembre 2007

ISTANZA	ARRIVO	BUIG	RICHIEDENTI	AREA	Fogli IIM	UBICAZIONE
d 4 E.P.-SA	16/09/2005	XLIX-10	Saras	470,6		E - Golfo di Cagliari
d 5 E.P.-SA	01/05/2006	L-6	Saras	855,15		E - Golfo di Oristano

ISTANZE DI PERMESSO DI RICERCA IN TERRAFERMA

 Responsabile dei procedimenti: mauro.celani@sviluppoeconomico.gov.it
 Aggiornamento: 30 settembre 2007

ISTANZA	ARRIVO	BUIG	RICHIEDENTI	AREA	Fogli IGM	UBICAZIONE
PLATACI	01/03/1996	XL-4	Eni Ital Gas Storage	181,86	211 212 221 222	Catanzaro
MANDURIA	01/07/1996	XL-8	Eni	959,4	202 203 213	Lecce Taranto
MONTE CARBONE	01/07/1996	XL-8	Eni	456,48	189 201	Bari Matera Taranto
MASSAFRA	23/07/1996	XL-8	Eni	999,64	189 190 201 202	Bari Matera Taranto
MURO LUCANO	01/11/1996	XL-12	Italmin Petroli	117,23	186 187	Potenza Salerno
FRUSCI	01/07/1997	XLI-8	Eni	237,13	187 199	Potenza
MASSERIA LA ROCCA	01/12/1997	XLII-1	Eni Intergas Più Total Italiana	13,06	199	Potenza
SPEZZANO ALBANESE	01/02/1998	XLII-3	Eni	743	221 222 229 230	Cosenza
OLIVETO LUCANO	01/10/1998	XLII-11	British Gas International BV Esso Italiana Total Italiana	188,23	200	Matera Potenza
FIUME BRADANO	01/09/1999	XLIII-10	Eni	319,8	201	Matera Taranto
S. GIOVANNI TEATINO	01/09/1999	XLIII-10	Eni	199,1	141 147	Chieti Pescara
GROTTE DEL SALICE	01/02/2000	XLIV-3	Shell Italia EP	378,5	211	Matera Potenza
SABBIONI	01/05/2000	XLIV-6	Northsun Italia Petrorep Italiana	369,78	64 76	Ferrara Rovigo
CAROVILLI	01/03/2002	XLVI-4	WPN Resources	673,2	153 161	Campobasso Isernia L'Aquila

ISTANZE DI PERMESSO DI RICERCA IN TERRAFERMA

 Responsabile dei procedimenti: mauro.celani@sviluppoeconomico.gov.it
 Aggiornamento: 30 settembre 2007

ISTANZA	ARRIVO	BUIG	RICHIEDENTI	AREA	Fogli IGM	UBICAZIONE
NUSCO	01/07/2002	XLVI-8	Italmin Exploration	698,5	174 186	Avellino Benevento
TERRA DEL SOLE	01/10/2002	XLVI-11	Northsun Italia	214,85	109 110	Forlì Ravenna
MONTELURO	01/03/2003	XLVII-4	Petren	364,86	109	Pesaro Rimini
RECANATI	01/09/2003	XLVII-10	Costruzione Condotte	72,54	122	Ancona Macerata
IOLANDA DI SAVOIA	01/10/2003	XLVII-11	Geogas	119,5	76-77	Ferrara
SULMONA	01/10/2003	XLVII-11	Intergas Più	188,7	146-147- 152-153	LAquila
COLFELICE	01/11/2003	XLVII-12	Petrex Italia Vittorito Petroleum	623,33	159-160	Frosinone
NIBBIANO	01/11/2003	XLVII-12	Edison	747,28	59-60-71-72	Pavia Piacenza
CASE SPARSE	01/03/2004	XLVIII-4	British Gas International BV	24,2	44	Novara Pavia
BELFORTE	01/04/2004	XLVIII-5	Heritage Petroleum PLC	510,85	112-113	Pisa Siena
CINIGIANO	01/04/2004	XLVIII-5	Heritage Petroleum PLC	303,3	120-121- 128-129	Grosseto Siena
SIENA	01/04/2004	XLVIII-5	Heritage Petroleum PLC	477,96	113-120	Firenze Siena
MORGETTA	01/06/2004	XLVIII-7	Costruzione Condotte	6,1	148	Campobasso
GATTINARA	01/07/2004	XLVIII-8	Northern Petroleum	462,14	31-43-44	Biella Novara Varese Vercelli
FIUME BRUNA	01/08/2004	XLVIII-9	Gaia	246,87	119-120- 127-128	Grosseto
BOSCO	01/09/2004	XLVIII-10	Consorzio Intercomunale Metano	9,85	97	Bologna Modena
CASALE COCCHI	01/09/2004	XLVIII-10	Grove Energy	2,45	89	Ravenna

ISTANZE DI PERMESSO DI RICERCA IN TERRAFERMA

 Responsabile dei procedimenti: mauro.celani@sviluppoeconomico.gov.it
 Aggiornamento: 30 settembre 2007

ISTANZA	ARRIVO	BUIG	RICHIEDENTI	AREA	Fogli IGM	UBICAZIONE
DARDAGNOLA	01/09/2004	XLVIII-10	Consorzio Intercomunale Metano	24,65	97	Bologna Modena
CORROPOLI	01/10/2004	XLVIII-11	Jkx Italia	168	133-134	Ascoli Piceno
LA SACCA	01/10/2004	XLVIII-11	Northern Petroleum Uk	52,35	89	Ravenna
SAMBUCETO	01/10/2004	XLVIII-11	Petren	147,59	117-118- 124-125	Ancona Macerata
TORRENTE PARMA	01/10/2004	XLVIII-11	Edison	666,22	85	Parma Reggio Emilia
PUNTA MARINA	01/02/2005	XLIX-3	Northern Petroleum Uk	29,7	89	Ravenna
ALTEDO	01/05/2005	XLIX-6	Compagnia Generale Idrocarburi	190,87	75-76-87-88	Bologna Ferrara
PIZZO SCIABOLONE	01/05/2005	XLIX-6	Gas Plus Italiana	96,22	200-201	Matera
LA RISORTA	01/06/2005	XLIX-7	Northsun Italia	369,5	65-77	Ferrara Rovigo
S. MARGHERITA	01/06/2005	XLIX-7	Sviluppo Risorse Naturali	308,83	73	Parma
LA PROSPERA	01/07/2005	XLIX-8	Northsun Italia	104,87	76	Ferrara
OPERA	01/07/2005	XLIX-8	Northsun Italia	329,28	45-59	Milano Pavia
S. MARTINO	01/08/2005	XLIX-9	Terracon	250,7	73-85	Parma
ANZI	01/09/2005	XLIX-10	Eni	117,4	199	Potenza
LA CERASA	01/09/2005	XLIX-10	Shell Italia EP	75,86	199	Potenza
MONTE CAVALLO	01/09/2005	XLIX-10	Shell Italia EP	211,9	199-210	Potenza Salerno
PIGNOLA	01/09/2005	XLIX-10	Shell Italia EP	54,83	199	Potenza
SATRIANO DI LUCANIA	01/09/2005	XLIX-10	Eni	104,3	199	Potenza
TRIGOLO	01/10/2005	XLIX-11	Eni	161,8	46-60	Brescia Cremona
CIPRESSI	01/11/2005	XLIX-12	Eni	144,43	140-141	Pescara Teramo

ISTANZE DI PERMESSO DI RICERCA IN TERRAFERMA

Responsabile dei procedimenti: matturo.celani@sviluppoeconomico.gov.it
 Aggiornamento: 30 settembre 2007

ISTANZA	ARRIVO	BUIG	RICHIEDENTI	AREA	Fogli IGM	UBICAZIONE
PONTE DEI GRILLI	01/11/2005	XLIX-12	Aleanna Resources LLC	258,45	88-89-99-100	Bologna Forlì Ravenna
SANTA CROCE	01/11/2005	XLIX-12	Sviluppo Risorse Naturali	745,6	162	Benevento Campobasso
CORTE DEI SIGNORI	01/12/2005	L-1	Aleanna Resources LLC	248,7	77	Ferrara
PANNOCCHIA	01/12/2005	L-1	Edison	250,7	73-85	Parma
PODERE GALLINA	01/12/2005	L-1	Po Valley Operations PTY	506,2	76-87-88	Bologna Ferrara
BADILE	01/01/2006	L-2	Energia Della Concordia	154,5	45-59	Milano Pavia
COLLE GINESTRE	01/01/2006	L-2	Compagnia Generale Idrocarburi	86,55	148-154	Campobasso Chieti
POSTA DEL GIUDICE	01/01/2006	L-2	Energia Della Concordia	113,6	163	Foggia
SASSUOLO	01/01/2006	L-2	Terracon	252,26	86-87	Modena Reggio Emilia
SERRA DEI GATTI	01/01/2006	L-2	Intergas Più	121,8	163-174	Foggia
MASSERIA MANFREDI	01/02/2006	L-3	Compagnia Generale Idrocarburi	73,12	141	Pescara
OSSOLA	01/02/2006	L-3	Po Valley Operations PTY	297,6	32-33-45-46	Bergamo Lecce Milano
ABBADIA CERRETO	01/03/2006	L-4	Eni	91,82	60	Cremona Lodi
BELGIOIOSO	01/03/2006	L-4	Aleanna Resources LLC	322	59-60	Lodi Pavia Piacenza
BUGIA	01/03/2006	L-4	Aleanna Resources LLC	197,8	86	Modena Reggio Emilia
PALAZZO SAN GERVASIO	01/03/2006	L-4	Aleanna Resources LLC	561	187-188	Bari Potenza
PONTE DEL DIAVOLO	01/03/2006	L-4	Aleanna Resources LLC	240,6	76	Ferrara
TORRENTE ACQUA FREDDA	01/03/2006	L-4	Aleanna Resources LLC	66,24	200	Matera

2

3

ISTANZE DI PERMESSO DI RICERCA IN TERRAFERMA

 Responsabile dei procedimenti: mauro.celani@sviluppoeconomico.gov.it
 Aggiornamento: 30 settembre 2007

ISTANZA	ARRIVO	BUIG	RICHIEDENTI	AREA	Fogli IGM	UBICAZIONE
VILLA MAZZAROSA	01/03/2006	L-4	Intergas Più	13,4	134-141	Teramo
BIBBIANO	01/04/2006	L-5	Terracon	411,1	73-74-85-86	Modena Parma Reggio Emilia
COLLE DEI NIDI	01/04/2006	L-5	Gas Plus Italiana Intergas Più Petrorep Italiana	83,19	140	Ascoli Piceno Teramo
4 SALICETO	01/04/2006	L-5	Terracon	24,35	60-72	Piacenza
VILLA CARBONE	01/04/2006	L-5	Gas Plus Italiana Intergas Più	68,12	140-133	Teramo
ZAPPOLINO	01/04/2006	L-5	Edison	448,8	87-88	Bologna Modena
5 MONTE GALLO	01/06/2006	L-7	Gas Plus Italiana	122,1	118	Ancona Macerata
3 S. VENERE	01/06/2006	L-7	Eni Gas Plus Italiana	73,12	141	Pescara
SAN ROCCO	01/06/2006	L-7	Compagnia Generale Idrocarburi	67,75	148	Chieti
CENTRALE LUNA	01/07/2006	L-8	Bartolini Immobiliare Gestioni	2,52	60	Teramo
FANTOZZA	01/07/2006	L-8	Aleanna Resources LLC	104,7	74	Modena Reggio Emilia
5 ROCCA DI BOLIGNANO	01/07/2006	L-8	Terracon	122,1	118	Ancona Macerata
LE SALINE	01/08/2006	L-9	Aleanna Resources LLC	616,8	64-76	Padova Rovigo
4 MOLINO	01/08/2006	L-9	Aleanna Resources LLC	24,35	60-72	Piacenza
TRE PONTI	01/08/2006	L-9	Aleanna Resources LLC	742,8	64-65-76-77	Ferrara Padova Rovigo Venezia
7 POVEGLIANO	01/09/2006	L-10	Compagnia Generale Idrocarburi	529,75	38-51	Treviso
6 FAENZA	01/11/2006	L-12	Gas Plus Italiana	246	99	Forlì Ravenna

ISTANZE DI PERMESSO DI RICERCA IN TERRAFERMA

 Responsabile dei procedimenti: mauro.celani@sviluppoeconomico.gov.it
 Aggiornamento: 30 settembre 2007

ISTANZA	ARRIVO	BUIG	RICHIEDENTI	AREA	Fogli IGM	UBICAZIONE
8	01/11/2006	L-12	Celtique Energie Petr.	80,82	200	Matera Potenza
6	01/11/2006	L-12	Terracon	246	99	Forlì Ravenna
9	01/11/2006	L-12	Celtique Energie Petr.	287,7	200-211	Matera
10	01/11/2006	L-12	Celtique Energie Petr.	412,1	200-211	Cosenza Matera Potenza
11	01/11/2006	L-12	Celtique Energie Petr.	84,34	188	Potenza
9	01/12/2006	LI-1	Consul Service	287,7	200-211	Matera
12	01/12/2006	LI-1	Consul Service	100,9	118	Ancona Macerata
7	01/01/2007	LI-2	Consul Service	529,75	38-51	Treviso
7	01/01/2007	LI-2	Celtique Energie Petr.	529,75	38-51	Treviso
15	01/03/2007	LI-4	Independent Energy Solutions	187,5	128	Grosseto
10	01/03/2007	LI-4	Italmin Exploration	412,1	200-211	Cosenza Matera Potenza
13	01/03/2007	LI-4	Total Italiana	56,1	212-222	Cosenza
14	01/03/2007	LI-4	Compagnia Generale Idrocarburi Consul Service	412,8	155	Campobasso Foggia
11	01/03/2007	LI-4	Consul Service	84,34	188	Potenza
9	01/03/2007	LI-4	Mac Oil	287,7	200-211	Matera
10	01/03/2007	LI-4	Total Italiana	412,1	200-211	Cosenza Matera Potenza
11	01/03/2007	LI-4	Mac Oil	84,34	118	Potenza
11	01/03/2007	LI-4	Independent Energy Solutions	84,34	118	Potenza
8	01/03/2007	LI-4	Mac Oil	80,82	200	Matera Potenza

ISTANZE DI PERMESSO DI RICERCA IN TERRAFERMA

 Responsabile dei procedimenti: mauro.celani@sviluppoeconomico.gov.it
 Aggiornamento: 30 settembre 2007

ISTANZA	ARRIVO	BUIG	RICHIEDENTI	AREA	Fogli IGM	UBICAZIONE
10	01/03/2007	LI-4	Mac Oil	412,1	200-211	Cosenza Matera Potenza
18	01/04/2007	LI-5	Compagnia Generale Idrocarburi	542,3	60-61	Brescia Cremona Lodi Piacenza
20	01/04/2007	LI-5	Italmin Exploration	598	186-187	Avellino Potenza Salerno
12	01/04/2007	LI-5	Mac Oil	100,9	118	Ancona Macerata
19	01/04/2007	LI-5	Vega Oil	154,6	164-175	Foggia
17	23/04/2007	LI-5	Grove Energy	378,5	76-77-88-89	Bologna Ferrara Ravenna
21	01/05/2007	LI-6	Pen Gas	539,4	46-47	Bergamo Brescia Cremona
16	05/07/2007	LI-8	Sviluppo Risorse Naturali	747,4	153-154	Campobasso Chieti Isernia
16	25/07/2007	LI-8	Intergas Più	747,4	153-154	Campobasso Chieti Isernia
SAN BUONO	25/07/2007	LI-8	Intergas Più	736,3	147-148- 153-154	Campobasso Chieti
13	30/07/2007	LI-8	Mac Oil	56,1	212-222	Cosenza
15	30/07/2007	LI-8	Mac Oil	187,5	128	Grosseto
14	30/07/2007	LI-8	Mac Oil	412,8	155	Campobasso Foggia
CAMPEGINE	10/08/2007	LI-9	Grove Energy	512,8	73-74-85-86	Parma Reggio Emilia

ISTANZE DI PERMESSO DI RICERCA IN TERRAFERMA

Responsabile dei procedimenti: mauro.celani@sviluppoeconomico.gov.it
 Aggiornamento: 30 settembre 2007

ISTANZA	ARRIVO	BUIG	RICHIEDENTI	AREA	Fogli IGM	UBICAZIONE
17 ARGENTA	31/08/2007	LI-9	Mac Oil	378,5	76-77-88-89	Bologna Ferrara Ravenna
18 CREMONA	31/08/2007	LI-9	Mac Oil	542,3	60-61	Brescia Cremona Lodi Piacenza
19 ORDONA	31/08/2007	LI-9	Mac Oil	154,6	164-175	Foggia
20 PESCOPIAGANO	31/08/2007	LI-9	Mac Oil	598	186-187	Avellino Potenza Salerno
VIGNATE	26/09/2007	LI-10	Pen Gas	182,8	45-46	Bergamo Cremona Lodi Milano
21 CARAVAGGIO	28/09/2007	LI-10	Mac Oil	539,4	46-47	Bergamo Brescia Cremona
21 FONTANELLA	28/09/2007	LI-10	Terracon	539,4	46-47	Bergamo Brescia Cremona

ISTANZE DI PERMESSO DI RICERCA IN MARE

 Responsabile dei procedimenti: annamaria.depetrillo@sviluppoeconomico.gov.it
 Aggiornamento: 30 settembre 2007

ISTANZA	ARRIVO	BUIG	RICHIEDENTI	AREA	Fogli IIM	UBICAZIONE
d 147 D.R.-AG	01/07/1996	XL-8	Eni	993,96	920	D - Mare Ionio
d 341 C.R.-PU	01/11/1998	XLII-12	Puma Petroleum	658,75	960	C - Mare Mediterran
d 90 E.R.-PU	01/01/1999	XLIII-2	Puma Petroleum	683,13	911	E - Mare Tirreno
d 91 E.R.-PU	01/04/1999	XLIII-5	Puma Petroleum	643,12	913	E - Mare Tirreno
d 342 C.R.-PU	01/07/2001	XLV-8	Puma Petroleum	716,7	960	C - Mare Mediterran
d 345 C.R.-MF	01/04/2003	XLVII-5	Mayfair Petroleum	267,81		C - Canale di Sicilia
d 346 C.R.-EA	30/07/2003	XLVII-8	British Gas International BV Edison Eni	267,81		C - Canale di Sicilia
d 347 C.R.-NP	30/11/2003	XLVII-12	Northern Petroleum	391,49		C - Canale di Sicilia
d 21 G.R.-NP	29/02/2004	XLVIII-3	Northern Petroleum	712,5	948	G - Canale di Sicilia
d 59 F.R.-NP	01/04/2005	XLIX-5	Northern Petroleum	730,75	919	F - Mare Ionio
d 349 C.R.-MD	01/12/2005	L-1	Medoil PLC	366,25	917	C - Canale di Sicilia
d 350 C.R.-MD	01/12/2005	L-1	Medoil PLC	589,69	917	C - Canale di Sicilia
d 60 F.R.-NP	01/03/2006	L-4	Northern Petroleum	741,8	921	F - Mare Adriatico
d 148 D.R.-CS	01/06/2006	L-7	Consul Service	162,28	919	D - Mare Ionio
d 61 F.R.-NP	01/06/2006	L-7	Northern Petroleum	733,5	921	F - Mare Adriatico
d 149 D.R.-NP	01/09/2006	L-10	Northern Petroleum	735,7	921	D - Mare Ionio F - Mare Adriatico
d 492 B.R.-EL	01/10/2006	L-11	Petroceltic Elsa	172,4	922	B - Mare Adriatico
d 493 B.R.-EL	01/10/2006	L-11	Petroceltic Elsa	327,1	922	B - Mare Adriatico
d 494 B.R.-EL	01/10/2006	L-11	Petroceltic Elsa	277,3	922	B - Mare Adriatico
d 495 B.R.-EL	01/10/2006	L-11	Petroceltic Elsa	165	922	B - Mare Adriatico
d 496 B.R.-EL	01/10/2006	L-11	Petroceltic Elsa	263,49	922	B - Mare Adriatico
d 497 B.R.-EL	01/10/2006	L-11	Petroceltic Elsa	407,4	922	B - Mare Adriatico
d 498 B.R.-EL	01/10/2006	L-11	Petroceltic Elsa	526,8	922	B - Mare Adriatico
d 499 B.R.-EL	01/10/2006	L-11	Petroceltic Elsa	269,68	922	B - Mare Adriatico
d 500 B.R.-EL	01/10/2006	L-11	Petroceltic Elsa	121,4	922	B - Mare Adriatico
d 501 B.R.-GE	01/02/2007	LI-3	Grove Energy	172,4	922	B - Mare Adriatico
d 502 B.R.-GE	01/02/2007	LI-3	Grove Energy	327,1	922	B - Mare Adriatico

ISTANZE DI PERMESSO DI RICERCA IN MARE

Responsabile dei procedimenti: annamaria.depetrillo@sviluppoeconomico.gov.it
 Aggiornamento: 30 settembre 2007

ISTANZA	ARRIVO	BUIG	RICHIEDENTI	AREA	Fogli IIM	UBICAZIONE
d 150 D.R.-CS	01/03/2007	LI-4	Consul Service	63,13	919	D - Mare Ionio
d 167 A.R.-CS	01/04/2007	LI-5	Consul Service	526	924	A - Mare Adriatico
d 503 B.R.-CS	26/04/2007	LI-5	Consul Service	137,7	923	B - Mare Adriatico
d 168 A.R.-PV	06/08/2007	LI-9	Po Valley Operations PTY	526	924	A - Mare Adriatico

ISTANZE DI CONCESSIONE DI COLTIVAZIONE IN TERRAFERMA

Responsabile dei procedimenti: mirella.pernarella@sviluppoeconomico.gov.it
 Aggiornamento: 30 settembre 2007

ISTANZA	ARRIVO	BUIG	RICHIEDENTI	AREA	Fogli IGM	UBICAZIONE	COMUNI	PERMESSO
AGOSTA	01/09/2003	XLVII-10	Eni	26,93	77 89	Ferrara	Comacchio, Ostellato	VALLI DI COMACCHIO
ABBADESSE	01/04/2005	XLIX-5	Grove Energy	14,75	77 89	Ravenna	Bagnacavallo	VALLI DI COMACCHIO
CAPPARUCCIA	01/05/2005	XLIX-6	Eni	59,55		Ascoli Piceno	Fermo, Ponzano di Fermo, Monte Giberto, Petricoli, Rapagnano, Monterubbiano, Grottazzolina	PONZANO DI FERMO - conc. MONTE URANO
STILLARO	01/05/2006	L-6	Northsun Italia	7,37		Bologna	Medicina	
AGLAVIZZA	01/06/2006	L-7	Jkx Italia	7,32		Chieti	Cupello, Montedorisio	
MEZZOCOLLE	01/07/2006	L-8	Eni	144,9		Bologna Ferrara	Casalfumane, Castel San Pietro Terme, Imola, Dozza, Riolo Terme, Borgo Tossignano, Fontanelice	
S. ALBERTO	01/07/2006	L-8	Edison	19,51		Bologna	S. Pietro in Casale, Galliera, Malalbergo	
CASCINA CASTELLO	01/09/2006	L-10	Northsun Italia	14,49		Cremona Lodi Milano	Rivolta d'Adda, Agnadello, Truccazzano, Comazzo, Pandino	

ISTANZE DI CONCESSIONE DI COLTIVAZIONE IN MARE

Responsabile dei procedimenti: mirella.pernarella@sviluppoeconomico.gov.it
 Aggiornamento: 30 settembre 2007

ISTANZA	ARRIVO	BUIG	RICHIEDENTI	AREA	Fogli IIM	UBICAZIONE	PERMESSO
d 26 B.C.-AG	15/02/1988	XXXII-3	Agip	58,48	922	B - Mare Adriatico	B.R137.AG
d 23 A.C.-AG	13/02/1995	XXXIX-3	Agip	58,32	924	A - Mare Adriatico	A.R80.AG
d 1 G.C.-AG	30/12/1996	XLI-1	Agip Edison	171,7	947	G - Canale di Sicilia	G.R8.AS
d 35 A.C.-AG	03/03/1997	XLI-4	Agip Stargas Italia Total Italiana	144,17	924	A - Mare Adriatico	A.R73.AX
d 37 A.C.-AG	01/02/2001	XLV-3	Eni	73,56	924	A - Mare Adriatico	A.R88.FR
d 38 A.C.-AG	01/02/2006	L-3	Eni	54,26		A - Mare Adriatico	
d 39 A.C.-EA	01/08/2006	L-9	Eni	103,6		A - Mare Adriatico	
d 29 B.C.-AG	01/09/2006	L-10	Eni	27,31		B - Mare Adriatico	
d 6 F.C.-AG	01/12/2006	LI-1	Eni	76,69		F - Mare Ionio	

ISTANZE DI CONCESSIONE DI STOCCAGGIO IN TERRAFERMA

 Responsabile dei procedimenti: roberto.rocchi@sviluppoeconomico.gov.it
 Aggiornamento: 30 settembre 2007

ISTANZA	ARRIVO	BUIG	RICHIEDENTI	AREA	Fogli IGM	UBICAZIONE	COMUNI	PERMESSO
RIVARA	01/07/2002	XLVI-8	Independent Gas Management	117,14		Bologna Modena	San Felice sul Panaro, Finale Emilia, Mirandola, Camposanto, Medolla, Crevalcore.	
CORNEGLIANO	01/08/2002	XLVI-9	Gas Plus Storage	24,23		Lodi	Pieve Fissiraga, Corngliano Laudense, Lodi Vecchio, Borgo San Giovanni, Massalengo, Lodi	
COTTIGNOLA	01/08/2002	XLVI-9	Edison Stoccaggio	22,14		Ravenna	Faenza, Cottignola.	
CUGNO LE MACINE	01/08/2002	XLVI-9	Geogastock	48,16		Matera	Ferrandina, Salandra, Grottole.	
SAN POTITO	01/08/2002	XLVI-9	Edison Stoccaggio	19,67		Ravenna	Lugo, Bagnacavallo, Cotignola.	
SERRA PIZZUTA	01/08/2002	XLVI-9	Geogastock	10,15		Matera	Pisticci.	
SINARCA	15/06/2006	L-7	Edison Stoccaggio Gas Plus Storage	20,49	154	Campobasso		
4 SAN BENEDETTO	17/04/2007	LI-5	Sorgenia	15,07	133	Ascoli Piceno	San Benedetto del Tronto, Monteprandone	
1 BAGNOLO MELLA	14/09/2007	LI-10	Gaz de France International	19,28	47	Brescia	Bagnolo Mella, Capriano del Colle, Dello, Offlaga	
4 SAN BENEDETTO	14/09/2007	LI-10	Gas Plus Storage	15,07	133	Ascoli Piceno	San Benedetto del Tronto, Monteprandone	
4 SAN BENEDETTO	14/09/2007	LI-10	Acea Gaz de France International	15,07	133	Ascoli Piceno	San Benedetto del Tronto, Monteprandone	
1 BAGNOLO MELLA	17/09/2007	LI-10	Northsun Italia	24,07	47	Brescia	Bagnolo Mella, Capriano del Colle, Dello, Offlaga	
1 BAGNOLO MELLA	17/09/2007	LI-10	Edison Stoccaggio	24,07	47	Brescia	Bagnolo Mella, Capriano del Colle, Dello, Offlaga	

ISTANZE DI CONCESSIONE DI STOCCAGGIO IN TERRAFERMA

Responsabile dei procedimenti: roberto.rocchi@sviluppoeconomico.gov.it
 Aggiornamento: 30 settembre 2007

ISTANZA	ARRIVO	BUIG	RICHIEDENTI	AREA	Fogli IGM	UBICAZIONE	COMUNI	PERMESSO
1	17/09/2007	LI-10	2B Energia Enova Geogastock	19,28	47	Brescia	Bagnolo Mella, Capriano del Colle, Dello, Offlaga	
1	17/09/2007	LI-10	Sorgenia	19,28	47	Brescia	Bagnolo Mella, Capriano del Colle, Dello, Offlaga	
1	17/09/2007	LI-10	Hera Verbundentz Gaz AG	19,28	47	Brescia	Bagnolo Mella, Capriano del Colle, Dello, Offlaga	
2	17/09/2007	LI-10	Enel Trade	43,61	61	Cremona	Cappella de' Picenardi, Torre dei Picenardi, Drizzona, Piadena, Voltido, Ca' d'Andrea, Derovere, Cingia de' Botti	
3	17/09/2007	LI-10	Enel Trade	24,09	46	Cremona	Offanengo, Romanengo, Casaletto di Sopra, Ticengo, Soncino, Salvirola, Izano	
3	17/09/2007	LI-10	Sorgenia	24,09	46	Cremona	Offanengo, Romanengo, Casaletto di Sopra, Ticengo, Soncino, Salvirola, Izano	
3	17/09/2007	LI-10	Edison Stoccaggio Retragas	40,96	46	Cremona	Offanengo, Romanengo, Casaletto di Sopra, Ticengo, Soncino, Salvirola, Izano	
4	17/09/2007	LI-10	Gas Natural SDG	15,07	133	Ascoli Piceno	San Benedetto del Tronto, Monteprandone	

ISTANZE DI CONCESSIONE DI STOCCAGGIO IN TERRAFERMA

Responsabile dei procedimenti: roberto.rocchi@sviluppoeconomico.gov.it
 Aggiornamento: 30 settembre 2007

ISTANZA	ARRIVO	BUIG	RICHIEDENTI	AREA	Fogli IGM	UBICAZIONE	COMUNI	PERMESSO
2 VOLTIDO	17/09/2007	LI-10	Bugas Infrastrutture	58,19	61	Cremona	Cappella de' Picenardi, Torre dei Picenardi, Drizzona, Canneto sull'Oglio, Piadena, San Giovanni in Croce, Solarolo Rainerio, Voltido, Ca' d'Andrea, Derovere, Cingia de' Botti	

ELENCO DEI TITOLI VIGENTI

L'elenco dei titoli vigenti è consultabile anche on-line sul sito web dell'UNMIG all'indirizzo:
<http://unmig.sviluppoeconomico.gov.it>

INDICE DEI PERMESSI DI RICERCA DI IDROCARBURI

DENOMINAZIONE	CODICE
A	
A.R. 95.EA	641
ALIANO	492
A.R. 91.EA	638
A.R. 92.EA	639
A.R. 93.EA	640
A.R. 81.FR	570
A.R. 78.RC	549
A.R. 87.AG	625
AGUGLIANO	535
A.R. 96.AG	645
A.R. 97.AG	647
A.R. 80.AG	566
B	
B.R269.GC	673
B.R250.AG	607
B.R266.AG	663
B.R268.RG	671
B.R263.ET	659
B.R260.AG	648
BORSANO	530
BARDONE	546
BASTIGLIA	503
BUCCHIANICO	422
C	
CROCETTA	507
CASALNOCETO	382
CERASA	536
CASCINA S. PIETRO	514
CARISIO	543
CIVITA	496
CORANA	548
CODOGNO	517
C.R146.NP	668
C.R147.NP	669
COLLE GRANATA	528
CENTO	505
C.R148.VG	676
CIVITAQUANA	547
E	
E.R51.NP	670
F	
FIUME ANIENE	481
F.R. 26.AG	617
F.R38.AG	665
FOSSO VALDIENNA	437
FIORENZUOLA D'ARDA	522
FROSINONE	445
FIUME ARRONE	523
F.R40.NP	681
FIUME TARO	533
F.R39.NP	680
FINALE EMILIA	518
G	
G.R20.NP	677
GUARDIA VOMANO	537
G.R22.NP	679
G.R21.NP	678
G.R. 14.AG	656
G.R19.NP	675
G.R18.NP	674
G.R17.NP	672
G.R15.PU	667
G.R16.PU	666
G.R. 13.AG	657
I	
IMOLA	463
L	
LONGASTRINO	540
LAGO DEL SALTO	482

M	
MONTEMARCIANO	541
MONTECHIARO	446
MASSA LOMBARDA	534
MONTE PALLANO	531
MASSERIA GAUDELLA	542
MUTIGNANO	501
MONTE ARAZZECCA	508
MONTE LA ROSSA	365
MALNATE	529
MONTALBANO	539
N	
NIBBIA	538
NOVARA	459
O	
ORTONA	524
P	
PONZANO DI FERMO	402
POSTA NUOVA	545
S	
SETTECERRI	454
SAVIO	532
SAN MARCO	525
SORA	484
SERRA S. BERNARDO	410
SAN VINCENZO	510
SULMONA	682
T	
TEANA	485
TRINO	527
TORRENTE NURE	512
TEMPA MOLIANO	438
TORRENTE LA VELLA	544
V	
VIGEVANO	460
VERCELLI	526
Z	
ZURLENGO	473

INDICE DELLE CONCESSIONI DI COLTIVAZIONE DI IDROCARBURI

DENOMINAZIONE	CODICE
A	
A.C10.AG	980
A.C24.EA	1011
A.C23.EA	1010
A.C22.EA	1009
A.C. 2.AS	958
A.C14.AS	989
A.C15.AX	990
A.C21.AG	1006
A.C18.AG	1001
A.C. 4.AS	960
A.C. 7.AS	965
A.C26.EA	1013
A.C. 5.AV	964
A.C20.AG	1005
A.C19.PI	1004
A.C16.AG	995
A.C. 6.AS	967
A.C. 3.AS	959
A.C30.EA	1017
A.C34.AG	1022
A.C33.AG	1021
ALFONSINE	922
A.C32.AG	1019
A.C. 9.AG	978
A.C31.EA	1018
A.C13.AS	985

A.C17.AG	1000
A.C25.EA	1012
A.C11.AG	981
A.C29.EA	1016
A.C. 1.AG	956
A.C12.AG	984
A.C28.EA	1015
A.C27.EA	1014
A.C. 8.ME	970
B	
B.C21.AG	1007
B.C20.AS	1002
B.C22.AG	1020
BARIGAZZO	704
B.C13.AS	986
B.C18.RI	997
B.C10.AS	977
B.C11.AS	979
BAGNOLO MELLA	905
B.C. 9.AS	973
B.C. 8.LF	971
B.C. 7.LF	968
B.C. 1.LF	954
BOMBIANA	884
B.C. 3.AS	961
B.C17.TO	996
B.C15.AV	993
B.C. 5.AS	966
B.C. 4.AS	962
B.C12.AS	988
B.C. 2.LF	957
B.C14.AS	987
C	
CERVIA MARE	952
COLLE DI LAURO	790
C.C. 3.AG	975
CANDELA	789
CASA BALLEANI	731
CALCIANO	816
C.C. 2.AS	974
CAPO COLONNE	809
C.C. 1.AG	955
CA' BELLAVISTA	712
CUGNO LE MACINE	801
C.C. 6.EO	991
CASA MAGGI	871
CASTEL DI LAMA	820
CANONICA	910
CIGNONE	891
CORTEMAGGIORE	892
COLABELLA	830
CAVIAGA	890
CASTEGGIO	889
D	
D.C. 4.AG	983
DOSSO DEGLI ANGELI	902
D.C. 2.AG	972
D.C. 3.AG	976
D.C. 1.AG	963
F	
F.C. 2.AG	1003
FONTE S. DAMIANO	848
FORNOVO DI TARO	881
FIUME TRESTE	810
FILETTO	788
F.C. 1.AG	998
FIUME TENNA	800
FASCIA CERVIA MARE	953
G	
GARAGUSO	783
GRECCHIA	703
GORGOGNONE	928
GAGGIOLA	713
GAGGIANO	904
I	
IL SALICE	846
L	
LUCERA	885

M	
MONTEGRANARO	875
MONTE CANTIERE	845
MASSERIA GROTTAVECCHIA	849
MACCHIA DI PIERNO	852
MONTE URANO	867
MASSERIA VIORANO	874
MONTIGNANO	839
MONTE VERDESE	870
MISANO ADRIATICO	858
MELANICO	821
MASSIGNANO	877
MONTEARDONE	878
MANARA	886
MIRANDOLA	915
MIGLIANICO	930
MASSERIA PETRILLI	868
MAFALDA	828
MONTE VRECCIARO	838
MANCHE DI CIMALIA	779
MONTE CASTELLANO	795
MASSERIA ACQUASALSA	798
MONTE MORRONE	808
MASSERIA VERTICCHIO	819
MACERATA	829
MASSERIA MONACO	836
MOLINAZZO	718
MASSERIA SPAVENTO	818
N	
NOVA SIRI SCALO	751
O	
OVANENGO	908
ORSINO	834
P	
PORTO CORSINI TERRA	916
PIETRAMALA	926
PORTO CORSINI MARE	1008
PESSANO	911
PONTETIDONE	894
POLICORO	859
POGGIO CASTIONE	749
POZZA	711
PORTO CIVITANOVA	853
PECORARO	843
PIGAZZANO	837
POMPOSA	888
Q	
QUARTO	931
R	
RAPAGNANO	730
RAVENNA TERRA	917
RECOVATO	918
RIVALTA	919
RECOLETA	927
S	
SPILAMBERTO	914
SANTERNO	924
SAN POTITO	920
SETTALA	913
SAN GERVASIO	906
SORESINA	897
S. ANDREA	869
SCANZANO	865
S. MAURO	864
SAN MARCO	862
S. TEODORO	857
SAN BASILE	854
S. MARIA NUOVA	842
SETTEFINESTRE	841
STRANGOLAGALLI	785
SALGASTRI	707
SALSOMAGGIORE II	725
SALSOMAGGIORE I	726
S. BENEDETTO DEL TRONTO	826
SEDIA D'ORLANDO	762
SERRA PIZZUTA	802
S. MARIA IMBARO	817
S. MARCO DEI CAVOTI	812

T	
TORRENTE CELONE	861
TERTIVERI	804
TORRENTE CIGNO	856
TORRENTE MENOCCHIA	796
TRESIGALLO	921
TOMBOLO	850
TORRENTE VULGANO	805
TEMPA ROSSA	823
TRIGNANO	709
V	
VAL D'AGRI	932
VETTA	706
VALLE DEL ROVELLO	876
VILLAFORTUNA-TRECCATE	900
VESCOVATO	899

INDICE DELLE CONCESSIONI DI STOCCAGGIO DI IDROCARBURI

DENOMINAZIONE	CODICE
A	
ALFONSINE STOCCAGGIO	2922
B	
BORDOLANO STOCCAGGIO	2923
BRUGHERIO STOCCAGGIO	2903
C	
COLLALTO STOCCAGGIO	2814
CELLINO STOCCAGGIO	2794
CORTEMAGGIORE STOCCAGGIO	2892
F	
FIUME TRESTE STOCCAGGIO	2810
M	
MINERBIO STOCCAGGIO	2907
R	
RIPALTA STOCCAGGIO	2896
S	
SERGNANO STOCCAGGIO	2912
SABBIONCELLO STOCCAGGIO	2921
SETTALA STOCCAGGIO	2813

INDICE DEI PERMESSI DI RICERCA DI RISORSE GEOTERMICHE

DENOMINAZIONE	CODICE
C	
CAPALLE	33
L	
LA FABBRICA	30
M	
MACCHIA AL TORO	31
MONTECASTELLI	32
MEZZANA	34

INDICE DELLE CONCESSIONI DI COLTIVAZIONE DI RISORSE GEOTERMICHE

DENOMINAZIONE	CODICE
B	
BORGOPANTANO	24
BAGNORE	5
C	
CANNETO	21
CHIUSDINO	28
CESANO	27
F	
FERRARA	15
L	
LUSTIGNANO	23
LARDERELLO	22
M	
MARTA	25
P	
PIANCASTAGNAIO	11
R	
RIO SECCO	12
T	
TORRE ALFINA	20
TRAVALE	26
V	
VALENTANO	19
VICENZA	17

ELENCO DEI PERMESSI DI RICERCA ACCORDATI NELLA TERRAFERMA - Aggiornamento 30/ settembre/2007

PERMESSI DI RICERCA ACCORDATI NELLA TERRAFERMA

Leggi 11 gennaio 1957, n. 6, 21 luglio 1967, n. 613 e successive modificazioni, 9 gennaio 1991, n. 9 e Decreto Legislativo 25 novembre 1996, n. 625

Nella terraferma sono vigenti n. 58 PERMESSI DI RICERCA per complessivi 20096,92 Km²

Regione	Numero permessi	Superficie (Km ²)	Nota:
ABRUZZO	10	3.239,02	Nel caso di titoli afferenti a due o più regioni limitime, a ciascuna di tali regioni viene attribuita la parte di area del titolo minerario ad essa afferente e l'unità mineraria viene attribuita alla regione cui compete la parte maggiore dell'area del titolo medesimo
BASILICATA	9	1.209,54	
CAMPANIA	0	73,97	
EMILIA ROMAGNA	14	5.425,05	
LAZIO	5	3.151,35	
LOMBARDIA	7	2.510,09	
MARCHE	4	904,07	
MOLISE	1	163,72	
PIEMONTE	7	3.265,26	
PUGLIA	1	154,55	
VENETO	0	0,30	

ELENCO DEI PERMESSI DI RICERCA ACCORDATI NELLA TERRAFERMA - Aggiornamento 30/ settembre/2007

365

CODICE E DENOMINAZIONE DEL PERMESSO	TITOLARI DEL PERMESSO e relative quote di partecipazione (%)	PROVVEDIMENTI CONCERNENTI IL PERMESSO		PERIODO DI VIGENZA	SCADENZA	AREA (Km ^q)	UBICAZIONE DEL PERMESSO
		Data	Natura del provvedimento				
MONTE LA ROSSA Nota: Sospeso.	EDISON (50) (r.u.) ENI (40) SHELL ITALIA E & P (10)	28/1/1992	Natura del provvedimento Conferimento	28/1/1992	XXXVI - 5	208,97	BASILICATA (135) Potenza CAMPANIA (73,97) Salerno
		4/8/1993	Cambio intestazione quota	23/4/1992	XXXVII - 10		
		2/9/1993	Trasferimento quota e nomina r.u.	1/8/1992	XXXVII - 10		
		2/9/1993	Cambio intestazione quota	4/11/1992	XXXVII - 10		
		27/12/1994	Trasferimento quota	16/11/1994	XXXIX - 1		
		2/4/1996	Trasferimento quota	8/1/1996	XL - 5		
		2/4/1996	1 ^a proroga e riduzione	28/1/1996	XL - 5		
		13/2/1998	Cambio intestazione quota	1/1/1998	XLII - 3		
		23/11/1998	Cambio intestazione quota	29/6/1998	XLII - 12		
		8/3/1999	2 ^a proroga e riduzione	28/1/1999	XLIII - 4		
		15/9/1999	Cambio intestazione quota	1/7/1999	XLIII - 10		
		24/6/2002	Prolungamento vigenza	24/6/2002	XLVI - 7		
		20/3/2003	Sospensione decorso temporale	18/11/2002	XLVII - 4		
5/6/2003	Cambio intestazione quota	1/5/2003	XLVII - 7				
12/2/2004	Intestazione quota	1/12/2003	XLVIII - 3				
28/9/2004	Sospensione decorso temporale	18/11/2002	XLVIII - 10				

382

CODICE E DENOMINAZIONE DEL PERMESSO	TITOLARI DEL PERMESSO e relative quote di partecipazione (%)	PROVVEDIMENTI CONCERNENTI IL PERMESSO		PERIODO DI VIGENZA	SCADENZA	AREA (Km ^q)	UBICAZIONE DEL PERMESSO
		Data	Natura del provvedimento				
CASALNOCETO Nota: Presentata istanza di proroga e riduzione pubblicata nel B.U.I.G. Anno XLIV - N. 8. Sospeso	BG GAS INTERNATIONAL BV FILIALE ITALIANA (75) (r.u.) GAS PLUS ITALIANA (25)	11/7/1994	Natura del provvedimento Conferimento	11/7/1994	XXXVIII - 8	500	LOMBARDIA (261) Pavia PIEMONTE (239) Alessandria
		18/5/1995	Trasferimento quota e nomina r.u.	22/2/1995	XXXIX - 6		
		9/5/1996	Cambio intestazione quota	1/1/1996	XL - 6		
		9/5/1996	Cambio intestazione quota	1/3/1996	XL - 6		
		3/10/1996	Trasferimento quota	26/7/1996	XL - 11		
		31/10/1996	Trasferimento quota	3/10/1996	XL - 11		
		22/10/1997	Cambio intestazione quota	17/2/1997	XLI - 11		
		15/9/1999	Assunzione quota	30/6/1999	XLIII - 10		
		20/3/2000	Cambio intestazione quota	1/1/2000	XLIV - 4		
		30/3/2000	Cambio intestazione quota	6/7/1999	XLV - 4		
		24/4/2001	Cambio intestazione quote	1/10/2000	XLV - 5		
		18/9/2001	Trasferimento quota	29/6/2001	XLV - 10		
		12/10/2001	Trasferimento quota e nomina r.u.	26/6/2000	XLV - 11		
		12/10/2001	Trasferimento quota	29/6/2001	XLV - 11		
		25/3/2002	Trasferimento quota	3/8/2001	XLV - 11		
		25/3/2002	Trasferimento quota	27/9/2001	XLVI - 4		
		14/6/2002	Sospensione decorrenza vigenza	2/1/2002	XLVI - 4		
		12/2/2004	Cambio intestazione quota	11/7/2000	XLVI - 7		
		20/7/2004	Cambio intestazione quota	1/1/2004	XLVIII - 3		
30/6/2005	Cambio intestazione quota	18/5/2004	XLVIII - 8				
		1/12/2004	XLIX - 7				

ELENCO DEI PERMESSI DI RICERCA ACCORDATI NELLA TERRAFERMA - Aggiornamento 30/ settembre/2007

CODICE E DENOMINAZIONE DEL PERMESSO	TITOLARI DEL PERMESSO e relative quote di partecipazione (%)	PROVVEDIMENTI CONCERNENTI IL PERMESSO		PERIODO DI VIGENZA	SCADENZA	AREA (Kmq)	UBICAZIONE DEL PERMESSO
		Data	Natura del provvedimento				
402 PONZANO DI FERMO (Nota: Presentata istanza di riduzione dell'area pubblicata nel B.U.I.G. Anno XLIX - N. 6.	ENI (100) (r.u.)	11/7/1994	Natura del provvedimento Conferimento	Decorrenza 11/7/1994	2 ^a proroga 1.1/07/2007	117,24	MARCHE (117,24) Ascoli Piceno
		13/2/1998	Cambio intestazione quota	1/1/1998			
		20/3/2000	Cambio intestazione quota	1/1/2000			
		21/8/2000	1 ^a proroga	11/7/2000			
		20/4/2001	Cambio intestazione quota	1/10/2000			
		18/9/2001	Trasferimento quota	29/6/2001			
		9/2/2004	Trasferimento quota	2/10/2003			
		31/3/2004	2 ^a proroga	11/7/2003			

CODICE E DENOMINAZIONE DEL PERMESSO	TITOLARI DEL PERMESSO e relative quote di partecipazione (%)	PROVVEDIMENTI CONCERNENTI IL PERMESSO		PERIODO DI VIGENZA	SCADENZA	AREA (Kmq)	UBICAZIONE DEL PERMESSO
		Data	Natura del provvedimento				
410 SERRA S. BERNARDO	INTERGAS PIU' (22,89) (r.u.) ENI (52,66) SVILUPPO RISORSE NATURALI (13) TOTAL ITALIA (11,45)	11/7/1994	Natura del provvedimento Conferimento	Decorrenza 11/7/1994	1 ^a proroga 23/02/2008	268,56	BASILICATA (268,56) Potenza Matera
		6/3/1995	Trasferimento quota	9/1/1995			
		14/6/1996	Trasferimento quota e nomina r.u.	1/1/1996			
		14/6/1996	Cambio intestazione quota	23/1/1996			
		5/12/1996	Trasferimento quota	14/10/1996			
		28/8/1997	Trasferimento quota	1/7/1997			
		13/2/1998	Cambio intestazione quota	1/1/1998			
		20/2/1998	Trasferimento quota	29/1/1998			
		21/9/1998	Assunzione quota	24/7/1998			
		5/2/1999	Trasferimento quota	30/10/1998			
		20/3/2000	Cambio intestazione quota	1/1/2000			
		29/11/2000	Cambio intestazione quota	3/3/2000			
		20/4/2001	Cambio intestazione quota	1/10/2000			
		25/3/2002	Assunzione quota	7/11/2000			
		5/4/2002	Trasferimento quota	29/11/2001			
		14/6/2002	Sospensione decorrenza vigenza	11/7/2000			
		16/7/2003	Cambio intestazione quota	26/5/2003			
		10/11/2003	Trasferimento quota	30/9/2003			
		12/2/2004	Intestazione quota	1/12/2003			
		30/6/2005	Determinazione scadenza vigenza	22/2/2005			
		30/6/2005	Trasferimento quota	26/4/2005			
		30/8/2005	1 ^a proroga e riduzione	23/2/2005			
		30/3/2007	Assunzione quota	15/1/2007			

CODICE E DENOMINAZIONE DEL PERMESSO	TITOLARI DEL PERMESSO e relative quote di partecipazione (%)	PROVVEDIMENTI CONCERNENTI IL PERMESSO		PERIODO DI VIGENZA	SCADENZA	AREA (Kmq)	UBICAZIONE DEL PERMESSO
		Data	Natura del provvedimento				
422 BUCCHIANICO (Nota: L'area del permesso di ricerca è così ridotta in seguito al rilascio della concessione di coltivazione Miglianico. Presentata istanza di proroga pubblicata nel B.U.I.G. Anno XLIX - N. 6.	ENI (100) (r.u.)	25/7/1996	Natura del provvedimento Conferimento	Decorrenza 25/7/1996	1 ^a proroga 25/07/2005	178,96	ABRUZZO (178,96) Pescara Chieti
		13/2/1998	Cambio intestazione	1/1/1998			
		27/2/2003	Riduzione	19/4/2002			
		27/2/2003	Proroga	25/7/2002			

ELENCO DEI PERMESSI DI RICERCA ACCORDATI NELLA TERRAFERMA - Aggiornamento 30/ settembre/2007

CODICE E DENOMINAZIONE DEL PERMESSO	TITOLARI DEL PERMESSO e relative quote di partecipazione (%)	PROVVEDIMENTI CONCERNENTI IL PERMESSO		PERIODO DI VIGENZA	SCADENZA	AREA (Km ^q)	UBICAZIONE DEL PERMESSO	
		Data	Natura del provvedimento					
FOSSO VALDIENNA Nota: Sospeso.	ESSO ITALIANA (51,7) (r.u.) TOTAL ITALIA (31,7) SHELL ITALIA E & P (9,3) ENI (7,3)	5/12/1996	Natura del provvedimento	Decorrenza	1° periodo	34	BASILICATA (34) Potenza Matera	
		13/2/1998	Conferimento	5/12/1996				XLI - 1
		15/3/2000	Cambio intestazione	28/7/1997				XLII - 3
		20/3/2000	Trasferimento quote e nomina r.u.	29/10/1999				XLIV - 4
		29/11/2000	Cambio intestazione quota	1/1/2000				XLV - 4
		20/4/2001	Cambio intestazione quote	1/10/2000				XLV - 5
		5/6/2003	Cambio intestazione quota	1/5/2003				XLVII - 7
		30/6/2003	Sospensione decorso temporale	22/4/2002				XLVII - 7
		16/7/2003	Cambio intestazione quota	26/5/2003				XLVII - 8
		12/2/2004	Cambio intestazione quota	31/12/2003				XLVIII - 3

CODICE E DENOMINAZIONE DEL PERMESSO	TITOLARI DEL PERMESSO e relative quote di partecipazione (%)	PROVVEDIMENTI CONCERNENTI IL PERMESSO		PERIODO DI VIGENZA	SCADENZA	AREA (Km ^q)	UBICAZIONE DEL PERMESSO	
		Data	Natura del provvedimento					
TEMPA MOLIANO Nota: Sospeso.	ESSO ITALIANA (51,7) (r.u.) TOTAL ITALIA (31,7) SHELL ITALIA E & P (9,3) ENI (7,3)	5/12/1996	Natura del provvedimento	Decorrenza	1° periodo	57,48	BASILICATA (57,48) Potenza	
		13/2/1998	Conferimento	5/12/1996				XLI - 1
		15/3/2000	Cambio intestazione	28/7/1997				XLII - 3
		20/3/2000	Trasferimento quote e nomina r.u.	29/10/1999				XLIV - 4
		29/11/2000	Cambio intestazione quota	1/1/2000				XLV - 4
		20/4/2001	Cambio intestazione quote	3/3/2000				XLV - 12
		5/6/2003	Cambio intestazione quota	1/10/2000				XLV - 5
		30/6/2003	Sospensione decorso temporale	1/5/2003				XLVII - 7
		16/7/2003	Cambio intestazione quota	22/4/2002				XLVII - 7
		12/2/2004	Cambio intestazione quota	26/5/2003				XLVII - 8
				31/12/2003				XLVIII - 3

CODICE E DENOMINAZIONE DEL PERMESSO	TITOLARI DEL PERMESSO e relative quote di partecipazione (%)	PROVVEDIMENTI CONCERNENTI IL PERMESSO		PERIODO DI VIGENZA	SCADENZA	AREA (Km ^q)	UBICAZIONE DEL PERMESSO	
		Data	Natura del provvedimento					
FROSINONE Nota: Presentata istanza di proroga pubblicata nel B.U.I.G. Anno XLVII - N. 7. Presentata istanza di proroga e di riduzione dell'area pubblicata nel B.U.I.G. Anno LI - N. 1.	PENTEX ITALIA (100) (r.u.)	1/8/1997	Natura del provvedimento	Decorrenza	1° periodo	858,05	LAZIO (858,05) Roma Latina Frosinone	
		14/7/1999	Conferimento	1/8/1997				XLI - 9
		20/3/2000	Trasferimento quota	30/10/1998				XLIII - 8
		29/5/2000	Cambio intestazione quota	1/1/2000				XLIV - 4
			Approvazione programma lavoro unitario	29/5/2000				XLIV - 6
		20/4/2001	Cambio intestazione quota	1/10/2000				XLV - 5
		27/1/2003	Trasferimenti quote	26/6/2002				XLVII - 2
		8/10/2003	Sospensione decorso temporale	29/5/2003				XLVII - 11
		4/10/2006	Determinazione scadenza vigenza	10/9/2006				L - 11

ELENCO DEI PERMESSI DI RICERCA ACCORDATI NELLA TERRAFERMA - Aggiornamento 30/ settembre/2007

CODICE E DENOMINAZIONE DEL PERMESSO	TITOLARI DEL PERMESSO e relative quote di partecipazione (%)	PROVVEDIMENTI CONCERNENTI IL PERMESSO		PERIODO DI VIGENZA	SCADENZA	AREA (Kmq)	UBICAZIONE DEL PERMESSO
		Data	Natura del provvedimento				
446 MONTECHIARO	ENI (100) (r.u.)	1/8/1997	Natura del provvedimento Attribuzione	1/8/1997	29/02/2008	228,82	PIEMONTE (228,82) Asti Alessandria
		9/2/1999	Sospensione decorso temporale	18/2/1997			
		4/8/2000	Determinazione scadenza vigenza	2/4/1999			
		18/5/2001	Trasferimento quota e nomina r.u.	3/11/2000			
		15/5/2002	Sospensione decorso temporale	12/11/2001			
		26/3/2003	Assunzione quota	4/2/2003			
		21/3/2006	Determinazione scadenza vigenza	27/10/2004			
		21/3/2006	Riduzione	21/3/2006			
				L - 4			
				L - 4			
454							
SETTECERRI	TITOLARI DEL PERMESSO e relative quote di partecipazione (%)		PROVVEDIMENTI CONCERNENTI IL PERMESSO				
ENI (66,6666667) (r.u.)		25/9/1997	Natura del provvedimento	25/9/1997			
INTERGAS PIU' (33,3333333)		15/9/1999	Conferimento	21/1/1999			
		17/10/2000	Trasferimento quota e nomina r.u.	15/2/2000			
		5/4/2002	Sospensione decorrenza vigenza	29/11/2001			
		20/5/2003	Trasferimento quota	29/4/2003			
		30/6/2005	Assunzione quota e nomina r.u.	26/4/2005			
			Trasferimento quota	XLIX - 7			
				XL - 10			
				XLIII - 10			
				XLIV - 11			
				XLVI - 12			
				XLVII - 6			
				XLIX - 7			
					25/09/2003	882,17	ABRUZZO (638,72) Teramo MARCHE (242,85) Ascoli Piceno LAZIO (0,6) Rieti
459							
NOVARA	TITOLARI DEL PERMESSO e relative quote di partecipazione (%)		PROVVEDIMENTI CONCERNENTI IL PERMESSO				
ENI (100) (r.u.)		30/1/1998	Natura del provvedimento	1/1/1997			
		2/4/1999	Attribuzione	1/12/1998			
		20/9/2000	Sospensione decorrenza vigenza	6/8/2000			
		18/10/2001	Determinazione scadenza vigenza	18/10/2001			
		27/10/2004	Riduzione	14/7/2004			
		21/4/2005	Sospensione decorso temporale	31/1/2005			
		21/4/2005	Determinazione scadenza vigenza	1/2/2005			
			Sospensione decorso temporale	XLIX - 5			
				XLIX - 5			
					07/09/2004	333,55	PIEMONTE (172,01) Novara LOMBARDIA (161,54) Pavia Milano

ELENCO DEI PERMESSI DI RICERCA ACCORDATI NELLA TERRAFERMA - Aggiornamento 30/ settembre/2007

460 CODICE E DENOMINAZIONE DEL PERMESSO	TITOLARI DEL PERMESSO e relative quote di partecipazione (%)	PROVVEDIMENTI CONCERNENTI IL PERMESSO		PERIODO DI VIGENZA	SCADENZA	AREA (Km ^q)	UBICAZIONE DEL PERMESSO
		Data	Natura del provvedimento				
VIGEVANO (Nota: Sospeso.)	ENI (45) (r.u.) BG GAS INTERNATIONAL BV FILIALE ITALIANA (40) EDISON (15)	30/1/1998	Natura del provvedimento	Decorrenza	1° periodo	392,45	LOMBARDIA (371,45) Pavia Milano PIEMONTE (21) Novara
		17/3/2000	Attribuzione	1/1/1997			
		17/10/2000	Riduzione	17/3/2000			
		29/11/2000	Sospensione decorrenza vigenza	17/12/1999			
		18/5/2001	Trasferimento quota	6/9/2000			
		25/3/2002	Trasferimento quota	19/1/2001			
		25/3/2002	Trasferimento quota	27/9/2001			
		30/7/2002	Trasferimento quota	2/1/2002			
		30/7/2002	Determinazione data scadenza sospensione vigenza	30/7/2002			
		30/7/2002	Determinazione scadenza vigenza	30/7/2002			
		20/3/2003	Sospensione decorso temporale	26/9/2003			
		25/6/2003	Determinazione scadenza vigenza	9/4/2003			
12/2/2004	Intestazione quota	1/12/2003					
12/10/2004	Sospensione decorso temporale	19/1/2004					
30/6/2005	Cambio intestazione quota	1/12/2004					

463 CODICE E DENOMINAZIONE DEL PERMESSO	TITOLARI DEL PERMESSO e relative quote di partecipazione (%)	PROVVEDIMENTI CONCERNENTI IL PERMESSO		PERIODO DI VIGENZA	SCADENZA	AREA (Km ^q)	UBICAZIONE DEL PERMESSO
		Data	Natura del provvedimento				
IMOLA	ENI (100) (r.u.)	18/2/1998	Natura del provvedimento	Decorrenza	1° periodo	295,39	EMILIA ROMAGNA (295,39) Ravenna Bologna
		16/3/1999	Attribuzione	1/1/1997			
		14/6/1999	Sospensione decorrenza vigenza	1/2/1997			
		5/4/2002	Determinazione scadenza vigenza	1/4/1999			
		20/4/2005	Riduzione	5/4/2002			
		13/10/2005	Sospensione decorrenza vigenza	31/1/2005			
		13/10/2005	Determinazione scadenza vigenza	13/6/2005			
		13/10/2005	Prolungamento vigenza	17/7/2005			
				XLII - 3			
				XLIII - 4			
				XLIV - 5			

473 CODICE E DENOMINAZIONE DEL PERMESSO	TITOLARI DEL PERMESSO e relative quote di partecipazione (%)	PROVVEDIMENTI CONCERNENTI IL PERMESSO		PERIODO DI VIGENZA	SCADENZA	AREA (Km ^q)	UBICAZIONE DEL PERMESSO
		Data	Natura del provvedimento				
ZURLENGO	ENI (66,66667) (r.u.) EDISON (33,33333)	16/6/1998	Natura del provvedimento	Decorrenza	1° periodo	239,27	LOMBARDIA (239,27) Cremona Brescia Bergamo
		15/9/1999	Attribuzione	1/1/1997			
		28/2/2000	Sospensione decorrenza vigenza	17/5/1999			
		30/7/2002	Trasferimento quota e nomina r.u.	8/9/1999			
		30/7/2002	Determinazione data scadenza sospensione vigenza	30/7/2002			
		30/7/2002	Determinazione scadenza vigenza	30/7/2002			
		20/3/2003	Sospensione decorso temporale	26/9/2003			
		12/2/2004	Intestazione quota	1/12/2003			
		31/3/2004	Determinazione scadenza vigenza	28/11/2003			
		21/12/2004	Riduzione	21/12/2004			
				XLII - 6			
				XLIII - 10			
		XLIV - 4					
		XLV - 8					
		XLVI - 8					
		XLVII - 4					
		XLVIII - 3					
		XLVIII - 4					
		XLIX - 1					

ELENCO DEI PERMESSI DI RICERCA ACCORDATI NELLA TERRAFERMA - Aggiornamento 30/ settembre/2007

CODICE E DENOMINAZIONE DEL PERMESSO	TITOLARI DEL PERMESSO e relative quote di partecipazione (%)	PROVVEDIMENTI CONCERNENTI IL PERMESSO				PERIODO DI VIGENZA	SCADENZA	AREA (Kmq)	UBICAZIONE DEL PERMESSO
		Data	Natura del provvedimento	Decorrenza	BUIG				
FIUME ANIENE	LUMAX OIL (100) (r.u.)	21/9/1998	Natura del provvedimento	21/9/1998	XLII - 10	1° periodo	05/01/2008	911,02	LAZIO (735,27) Roma Frosinone L'Aquila
		11/2/1999	Conferimento	21/9/1998	XLIII - 3				
		20/3/2000	Assunzione quote e nomina r.u.	21/9/1998	XLIV - 4				
		29/5/2000	Cambio intestazione quota	1/1/2000	XLV - 6				
			Approvazione programma lavoro unitario	29/5/2000	XLV - 5				
		20/4/2001	Cambio intestazione quota	1/10/2000	XLVII - 2				
		27/1/2003	Trasferimento quota	26/6/2002	XLVII - 11				
		8/10/2003	Sospensione decorso temporale	29/5/2003	L - 11				
		4/10/2006	Determinazione scadenza vigenza	10/9/2006					

CODICE E DENOMINAZIONE DEL PERMESSO	TITOLARI DEL PERMESSO e relative quote di partecipazione (%)	PROVVEDIMENTI CONCERNENTI IL PERMESSO				PERIODO DI VIGENZA	SCADENZA	AREA (Kmq)	UBICAZIONE DEL PERMESSO
		Data	Natura del provvedimento	Decorrenza	BUIG				
LAGO DEL SALTO	LUMAX OIL (100) (r.u.)	21/9/1998	Natura del provvedimento	21/9/1998	XLII - 10	1° periodo	05/01/2008	918,06	LAZIO (614,26) Roma Rieti ABRUZZO (303,8) L'Aquila
		10/2/1999	Conferimento	21/9/1998	XLIII - 3				
		20/3/2000	Assunzione quote e nomina r.u.	21/9/1998	XLIV - 4				
		29/5/2000	Cambio intestazione quota	1/1/2000	XLV - 6				
			Approvazione programma lavoro unitario	29/5/2000	XLV - 5				
		20/4/2001	Cambio intestazione quota	1/10/2000	XLVII - 2				
		27/1/2003	Trasferimento quota	26/6/2002	XLVII - 11				
		8/10/2003	Sospensione decorso temporale	29/5/2003	L - 11				
		4/10/2006	Determinazione scadenza vigenza	10/9/2006					

CODICE E DENOMINAZIONE DEL PERMESSO	TITOLARI DEL PERMESSO e relative quote di partecipazione (%)	PROVVEDIMENTI CONCERNENTI IL PERMESSO				PERIODO DI VIGENZA	SCADENZA	AREA (Kmq)	UBICAZIONE DEL PERMESSO
		Data	Natura del provvedimento	Decorrenza	BUIG				
SORA	LUMAX OIL (100) (r.u.)	21/9/1998	Natura del provvedimento	21/9/1998	XLII - 10	1° periodo	05/01/2008	895,5	LAZIO (584,95) Frosinone ABRUZZO (310,55) L'Aquila
		10/2/1999	Conferimento	21/2/1998	XLIII - 3				
		20/3/2000	Assunzione quote e nomina r.u.	1/1/2000	XLIV - 4				
		29/5/2000	Cambio intestazione quota	29/5/2000	XLV - 6				
			Approvazione programma lavoro unitario	1/10/2000	XLV - 5				
		20/4/2001	Cambio intestazione quota	26/6/2002	XLVII - 2				
		27/1/2003	Trasferimento quota	29/5/2003	XLVII - 11				
		8/10/2003	Sospensione decorso temporale	10/9/2006	L - 11				
		4/10/2006	Determinazione scadenza vigenza						

ELENCO DEI PERMESSI DI RICERCA ACCORDATI NELLA TERRAFERMA - Aggiornamento 30/ settembre/2007

CODICE E DENOMINAZIONE DEL PERMESSO	TITOLARI DEL PERMESSO e relative quote di partecipazione (%)	PROVVEDIMENTI CONCERNENTI IL PERMESSO			PERIODO DI VIGENZA	SCADENZA	AREA (Km ^q)	UBICAZIONE DEL PERMESSO
		Data	Natura del provvedimento	Decorrenza				
485 TEANA Nota: Sospeso.	TOTAL ITALIA (80) (r.u.) ENI (20)	23/9/1998 4/12/1998 10/3/1999 18/11/1999 19/10/2000 5/4/2002 16/4/2003 16/7/2003 8/10/2004	Natura del provvedimento Conferimento Rettifica Cambio intestazione quota Trasferimento quota Assunzione quota Trasferimento quota Trasferimento quota e nomina r.u. Cambio intestazione quota Sospensione decorso temporale	23/9/1998 23/9/1998 23/9/1998 30/6/1999 6/10/2000 29/11/2001 3/12/2002 26/5/2003 19/7/2004	1° periodo	23/09/2004	231,04	BASILICATA (231,04) Potenza
492 ALIANO Nota: Sospeso.	TOTAL ITALIA (60) (r.u.) ENI (40)	6/11/1998 3/8/1999 20/3/2000 20/3/2000 11/10/2000 29/11/2000 20/4/2001 20/5/2001 26/3/2003 16/7/2003 8/10/2004	Natura del provvedimento Conferimento Trasferimento quota Rettifica Cambio intestazione quota Nomina r.u. Cambio intestazione quota Cambio intestazione quota Assunzione quota Assunzione quota Cambio intestazione quota Sospensione decorso temporale	6/11/1998 7/4/1999 6/11/1998 1/1/2000 15/9/2000 3/3/2000 1/10/2000 6/2/2001 27/2/2003 26/5/2003 19/7/2004	1° periodo	06/11/2004	154,56	BASILICATA (154,56) Potenza Matera
496 CIVITA Nota: Presentata istanza di proroga pubblicata nel B.U.I.G. Anno XLIX - N. 3.	ENI (70) (r.u.) JKX ITALIA (30)	22/4/1999 21/3/2002	Natura del provvedimento Conferimento Trasferimento quota e nomina r.u.	22/4/1999 11/1/2002	1° periodo	22/04/2005	276,57	ABRUZZO (271,73) Chieti MOLISE (4,84) Campobasso
501 MUTIGNANO Nota: Presentata istanza di proroga pubblicata nel B.U.I.G. Anno L - N. 5.	ENI (50) (r.u.) GAS PLUS ITALIANA (50)	9/6/2000 20/4/2001 18/9/2001 12/1/2004 12/2/2004 20/7/2004	Natura del provvedimento Conferimento Cambio intestazione quota Trasferimento quota Nomina r.u. Cambio intestazione quota Cambio intestazione quota	9/6/2000 1/10/2000 29/6/2001 25/6/2003 1/1/2004 18/5/2004	1° periodo	09/06/2006	98,99	ABRUZZO (98,99) Teramo Pescara

ELENCO DEI PERMESSI DI RICERCA ACCORDATI NELLA TERRAFERMA - Aggiornamento 30/ settembre/2007

503	CODICE E DENOMINAZIONE DEL PERMESSO	TITOLARI DEL PERMESSO e relative quote di partecipazione (%)	PROVVEDIMENTI CONCERNENTI IL PERMESSO		PERIODO DI VIGENZA	SCADENZA	AREA (Kmq)	UBICAZIONE DEL PERMESSO
			Data	Natura del provvedimento				
	BASTIGLIA Nota: Presentata istanza di proroga e di riduzione dell'area pubblicata nel B.U.I.G. Anno LI - N. 1, rettificata con istanza pubblicata nel B.U.I.G. Anno LI - N.3.	ASCENT RESOURCES ITALIA (100) (r.u.)	19/2/2001 10/9/2001 18/6/2002 20/1/2005 30/3/2005 18/11/2005	Natura del provvedimento Conferimento Trasferimento quota Trasferimento quota Approvazione programma lavoro unitario Trasferimento quota Intestazione	1° periodo XLIX - 4 XLIX - 12	19/02/2007	643,12	EMILIA ROMAGNA (643,12) Reggio Emilia Modena Bologna
	505							
	CENTO Nota: Presentata istanza di proroga e di riduzione dell'area pubblicata nel B.U.I.G. Anno LI - N. 1.	TITOLARI DEL PERMESSO e relative quote di partecipazione (%) ASCENT RESOURCES ITALIA (100) (r.u.)	19/2/2001 10/9/2001 18/6/2002 20/1/2005 30/3/2005 18/11/2005	Natura del provvedimento Conferimento Trasferimento quota Trasferimento quota Approvazione programma lavoro unitario Trasferimento quota Intestazione	1° periodo XLIX - 4 XLIX - 12	19/02/2007	470,2	EMILIA ROMAGNA (470,2) Ravenna Ferrara Bologna
	507							
	CROCETTA	TITOLARI DEL PERMESSO e relative quote di partecipazione (%) NORTHSUN ITALIA (65) (r.u.) PO VALLEY OPERATIONS PTY (35)	19/2/2001 9/5/2005 31/7/2007	Natura del provvedimento Conferimento Cambio intestazione quota 1° proroga	1° periodo 1° proroga LI - 8	19/02/2010	51,58	EMILIA ROMAGNA (51,58) Bologna
	508							
	MONTE ARAZZECCA	TITOLARI DEL PERMESSO e relative quote di partecipazione (%) ENI (100) (r.u.)	19/2/2001 18/7/2001 30/6/2003 12/2/2004 21/5/2004 21/5/2004 7/7/2006	Natura del provvedimento Conferimento Assunzione quota Sospensione decorso temporale Intestazione quota Determinazione scadenza vigenza unitario Approvazione programma lavoro unitario Assunzione quota	1° periodo L - 8	14/01/2009	286,94	ABRUZZO (189,44) L'Aquila Chieti MOLISE (97,5) Isernia
	510							
	SAN VINCENZO Nota: Presentata istanza di proroga pubblicata nel B.U.I.G. Anno LI - N. 2.	TITOLARI DEL PERMESSO e relative quote di partecipazione (%) EDISON (50) (r.u.) NORTHSUN ITALIA (32,5) PO VALLEY OPERATIONS PTY (17,5)	19/2/2001 27/5/2003 12/2/2004 9/5/2005	Natura del provvedimento Conferimento Trasferimento quote e nomina r.u. Intestazione quota Cambio intestazione quota	1° periodo XLIX - 6	19/02/2007	58,7	EMILIA ROMAGNA (58,7) Bologna

ELENCO DEI PERMESSI DI RICERCA ACCORDATI NELLA TERRAFERMA - Aggiornamento 30/settembre/2007

512	CODICE E DENOMINAZIONE DEL PERMESSO	TITOLARI DEL PERMESSO e relative quote di partecipazione (%)	PROVVEDIMENTI CONCERNENTI IL PERMESSO		PERIODO DI VIGENZA	SCADENZA	AREA (Kmq)	UBICAZIONE DEL PERMESSO
			Data	Natura del provvedimento				
	TORRENTE NURE Nota: Presentata istanza di proroga e di riduzione dell'area pubblicata nel B.U.I.G. Anno LI - N. 2.	BG GAS INTERNATIONAL BV FILIALE ITALIANA (55) (r.u.) ENI (35) PETROREP ITALIANA (10)	19/2/2001 12/10/2001 25/3/2002 28/11/2003 30/6/2005	Natura del provvedimento Conferimento Trasferimento Trasferimento quota Trasferimento quota e nomina r.u. Cambio intestazione quota	1° periodo XLV - 3 XLV - 11 XLVI - 4 XLVII - 12 XLIX - 7	19/02/2007	868,2	EMILIA ROMAGNA (868,2) Piacenza Parma

514	CODICE E DENOMINAZIONE DEL PERMESSO	TITOLARI DEL PERMESSO e relative quote di partecipazione (%)	PROVVEDIMENTI CONCERNENTI IL PERMESSO		PERIODO DI VIGENZA	SCADENZA	AREA (Kmq)	UBICAZIONE DEL PERMESSO
			Data	Natura del provvedimento				
	CASCINA S. PIETRO Nota: Presentata istanza di proroga pubblicata nel B.U.I.G. Anno L - N. 11.	NORTHSUN ITALIA (100) (r.u.)	20/2/2001	Conferimento	1° periodo XLV - 3	20/02/2007	152,22	LOMBARDIA (152,22) Milano Lodi Cremona Bergamo

517	CODICE E DENOMINAZIONE DEL PERMESSO	TITOLARI DEL PERMESSO e relative quote di partecipazione (%)	PROVVEDIMENTI CONCERNENTI IL PERMESSO		PERIODO DI VIGENZA	SCADENZA	AREA (Kmq)	UBICAZIONE DEL PERMESSO
			Data	Natura del provvedimento				
	CODOGNO Nota: Presentata istanza di proroga e di riduzione dell'area pubblicata nel B.U.I.G. Anno LI - N. 2.	EDISON (55) (r.u.) SVILUPPO RISORSE NATURALI (25) COMPAGNIA GENERALE IDROCARBURI (20)	20/2/2001 25/3/2002 25/3/2002 28/11/2003 12/2/2004 10/1/2007	Natura del provvedimento Conferimento Trasferimento quota Trasferimento quota Assunzione quote Cambio intestazione Trasferimenti quote	1° periodo XLV - 3 XLVI - 4 XLVI - 4 XLVII - 12 XLVIII - 3 LI - 2	20/02/2007	624,09	EMILIA ROMAGNA (160,6) Piacenza LOMBARDIA (463,49) Pavia Lodi Cremona

518	CODICE E DENOMINAZIONE DEL PERMESSO	TITOLARI DEL PERMESSO e relative quote di partecipazione (%)	PROVVEDIMENTI CONCERNENTI IL PERMESSO		PERIODO DI VIGENZA	SCADENZA	AREA (Kmq)	UBICAZIONE DEL PERMESSO
			Data	Natura del provvedimento				
	FINALE EMILIA Nota: Sospeso.	FOREST - CMI (100) (r.u.)	20/2/2001 18/6/2002 16/3/2007	Conferimento Trasferimento Sospensione decorso temporale	1° periodo XLV - 3 XLVI - 7 LI - 4	20/02/2007	744,55	EMILIA ROMAGNA (744,25) Modena Ferrara Bologna VENETO (0,3) Rovigo

522	CODICE E DENOMINAZIONE DEL PERMESSO	TITOLARI DEL PERMESSO e relative quote di partecipazione (%)	PROVVEDIMENTI CONCERNENTI IL PERMESSO		PERIODO DI VIGENZA	SCADENZA	AREA (Kmq)	UBICAZIONE DEL PERMESSO
			Data	Natura del provvedimento				
	FIORENZUOLA D'ARDA Nota: Presentata istanza di rinuncia pubblicata nel B.U.I.G. Anno LI - N. 9.	EDISON (100) (r.u.)	10/7/2002 12/2/2004	Conferimento Cambio intestazione	1° periodo XLVI - 8 XLVIII - 3	10/07/2008	348,7	EMILIA ROMAGNA (348,7) Piacenza Parma

ELENCO DEI PERMESSI DI RICERCA ACCORDATI NELLA TERRAFERMA - Aggiornamento 30/ settembre/2007

523	CODICE E DENOMINAZIONE DEL PERMESSO FIUME ARNONE	TITOLARI DEL PERMESSO e relative quote di partecipazione (%) ASCENT RESOURCES ITALIA (40) (r.u.) JKX ITALIA (30) ITALMIN EXPLORATION (30)	PROVVEDIMENTI CONCERNENTI IL PERMESSO Data 10/7/2002 10/7/2002 28/10/2004 30/3/2007 Natura del provvedimento Conferimento Trasferimento quota e nomina r.u. Trasferimento quota e nomina r.u.	BUIG XLVI - 8 XLVIII - 11 LI - 4	PERIODO DI VIGENZA 1° periodo 10/07/2008	AREA (Kmq) 358,22	UBICAZIONE DEL PERMESSO LAZIO (358,22) Roma
524	CODICE E DENOMINAZIONE DEL PERMESSO ORTONA	TITOLARI DEL PERMESSO e relative quote di partecipazione (%) ENI (100) (r.u.)	PROVVEDIMENTI CONCERNENTI IL PERMESSO Data 10/7/2002 Natura del provvedimento Conferimento	BUIG XLVI - 8	PERIODO DI VIGENZA 1° periodo 10/07/2008	AREA (Kmq) 140,2	UBICAZIONE DEL PERMESSO ABRUZZO (140,2) Chieti
525	CODICE E DENOMINAZIONE DEL PERMESSO SAN MARCO	TITOLARI DEL PERMESSO e relative quote di partecipazione (%) GROVE ENERGY (100) (r.u.)	PROVVEDIMENTI CONCERNENTI IL PERMESSO Data 10/7/2002 19/2/2003 27/10/2004 Natura del provvedimento Conferimento Trasferimento Trasferimento	BUIG XLVI - 8 XLVII - 3 XLVIII - 11	PERIODO DI VIGENZA 1° periodo 10/07/2008	AREA (Kmq) 292,54	UBICAZIONE DEL PERMESSO EMILIA ROMAGNA (292,54) Ravenna Ferrara
526	CODICE E DENOMINAZIONE DEL PERMESSO VERCELLI	TITOLARI DEL PERMESSO e relative quote di partecipazione (%) BG GAS INTERNATIONAL BV FILIALE ITALIANA (50) (r.u.) ENI (50)	PROVVEDIMENTI CONCERNENTI IL PERMESSO Data 10/7/2002 16/4/2003 30/6/2005 Natura del provvedimento Conferimento Trasferimento quota Cambio intestazione e quota	BUIG XLVI - 8 XLVII - 5 XLIX - 7	PERIODO DI VIGENZA 1° periodo 10/07/2008	AREA (Kmq) 717,89	UBICAZIONE DEL PERMESSO LOMBARDIA (215,45) Pavia PIEMONTE (502,44) Vercelli Novara Alessandria
527	CODICE E DENOMINAZIONE DEL PERMESSO TRINO	TITOLARI DEL PERMESSO e relative quote di partecipazione (%) ENI (50) (r.u.) BG GAS INTERNATIONAL BV FILIALE ITALIANA (50)	PROVVEDIMENTI CONCERNENTI IL PERMESSO Data 8/11/2002 16/7/2003 28/11/2003 24/2/2004 30/6/2005 Natura del provvedimento Conferimento Cambio intestazione e quota Trasferimento quota e nomina r.u. Rettifica Cambio intestazione e quota	BUIG XLVI - 12 XLVII - 8 XLVIII - 12 XLVIII - 3 XLIX - 7	PERIODO DI VIGENZA 1° periodo 08/11/2008	AREA (Kmq) 708,01	UBICAZIONE DEL PERMESSO PIEMONTE (708,01) Vercelli Torino Asti Alessandria
528	CODICE E DENOMINAZIONE DEL PERMESSO COLLE GRANATA	TITOLARI DEL PERMESSO e relative quote di partecipazione (%) SOCIETA' COSTRUZIONE CONDOTTE (100) (r.u.)	PROVVEDIMENTI CONCERNENTI IL PERMESSO Data 19/2/2003 11/4/2003 Natura del provvedimento Conferimento Rettifica	BUIG XLVII - 3 XLVII - 5	PERIODO DI VIGENZA 1° periodo 19/02/2009	AREA (Kmq) 61,38	UBICAZIONE DEL PERMESSO MOLISE (61,38) Campobasso

ELENCO DEI PERMESSI DI RICERCA ACCORDATI NELLA TERRAFERMA - Aggiornamento 30/ settembre/2007

529	CODICE E DENOMINAZIONE DEL PERMESSO MALNATE	TITOLARI DEL PERMESSO e relative quote di partecipazione (%) EDISON (100) (r.u.)	PROVVEDIMENTI CONCERNENTI IL PERMESSO Data 19/2/2003 20/5/2003 12/2/2004 Natura del provvedimento Conferimento Assunzione quota Cambio intestazione	PERMESSO Decorrenza 19/2/2003 14/4/2003 1/12/2003 BUIG XLVII - 3 XLVII - 6 XLVIII - 3	PERIODO DI VIGENZA 1° periodo 19/02/2009	AREA (Kmq) 264,16	UBICAZIONE DEL PERMESSO LOMBARDIA (264,16) Varese Como
530	CODICE E DENOMINAZIONE DEL PERMESSO BORSANO	TITOLARI DEL PERMESSO e relative quote di partecipazione (%) PUMA PETROLEUM (100) (r.u.)	PROVVEDIMENTI CONCERNENTI IL PERMESSO Data 26/11/2003 7/6/2007 Natura del provvedimento Conferimento Trasferimento	PERMESSO Decorrenza 26/11/2003 8/1/2007 BUIG XLVII - 12 LI - 7	PERIODO DI VIGENZA 1° periodo 26/11/2009	AREA (Kmq) 317,86	UBICAZIONE DEL PERMESSO LOMBARDIA (317,86) Varese Milano Como
531	CODICE E DENOMINAZIONE DEL PERMESSO MONTE PALLANO	TITOLARI DEL PERMESSO e relative quote di partecipazione (%) FOREST - CMI (90) (r.u.) INTERGIE (10)	PROVVEDIMENTI CONCERNENTI IL PERMESSO Data 13/2/2004 8/6/2006 10/1/2007 Natura del provvedimento Conferimento Sospensione decorso temporale Trasferimento quota Determinazione scadenza vigenza	PERMESSO Decorrenza 13/2/2004 24/3/2006 13/4/2006 9/6/2006 BUIG XLVIII - 3 L - 7 L - 7 LI - 2	PERIODO DI VIGENZA 1° periodo 02/05/2010	AREA (Kmq) 35,72	UBICAZIONE DEL PERMESSO ABRUZZO (35,72) Chieti
532	CODICE E DENOMINAZIONE DEL PERMESSO SAVIO	TITOLARI DEL PERMESSO e relative quote di partecipazione (%) NORTHERN PETROLEUM LIMITED (100) (r.u.)	PROVVEDIMENTI CONCERNENTI IL PERMESSO Data 13/2/2004 7/7/2006 Natura del provvedimento Conferimento Rettificazione	PERMESSO Decorrenza 13/2/2004 13/2/2004 BUIG XLVIII - 3 L - 8	PERIODO DI VIGENZA 1° periodo 13/02/2010	AREA (Kmq) 458,92	UBICAZIONE DEL PERMESSO EMILIA ROMAGNA (458,92) Rimini Ravenna Forlì
533	CODICE E DENOMINAZIONE DEL PERMESSO FIUME TARO	TITOLARI DEL PERMESSO e relative quote di partecipazione (%) ENI (100) (r.u.)	PROVVEDIMENTI CONCERNENTI IL PERMESSO Data 24/5/2004 9/5/2005 30/6/2005 11/4/2006 10/1/2007 Natura del provvedimento Conferimento Trasferimento quote e nomina r.u. Cambio intestazione quota Assunzione quota Assunzione quota	PERMESSO Decorrenza 24/5/2004 25/1/2005 1/12/2004 17/2/2006 25/7/2006 BUIG XLVIII - 6 XLIX - 6 XLIX - 7 L - 5 LI - 2	PERIODO DI VIGENZA 1° periodo 24/05/2010	AREA (Kmq) 443,8	UBICAZIONE DEL PERMESSO EMILIA ROMAGNA (443,8) Piacenza Parma
534	CODICE E DENOMINAZIONE DEL PERMESSO MASSA LOMBARDA	TITOLARI DEL PERMESSO e relative quote di partecipazione (%) FOREST - CMI (100) (r.u.)	PROVVEDIMENTI CONCERNENTI IL PERMESSO Data 24/5/2004 Natura del provvedimento Conferimento	PERMESSO Decorrenza 24/5/2004 BUIG XLVIII - 6	PERIODO DI VIGENZA 1° periodo 24/05/2010	AREA (Kmq) 397,87	UBICAZIONE DEL PERMESSO EMILIA ROMAGNA (397,87) Ravenna Ferrara Bologna

ELENCO DEI PERMESSI DI RICERCA ACCORDATI NELLA TERRAFERMA - Aggiornamento 30/ settembre/2007

535	CODICE E DENOMINAZIONE DEL PERMESSO AGUGLIANO	TITOLARI DEL PERMESSO e relative quote di partecipazione (%) INTERGAS PIU' (100) (r.u.)	PROVVEDIMENTI CONCERNENTI IL PERMESSO Data 8/10/2004 30/6/2005 Natura del provvedimento Conferimento Trasferimento	Decorrenza 8/10/2004 26/4/2005	BUIG XLVIII - 11 XLIX - 7	PERIODO DI VIGENZA 1° periodo 08/10/2010	SCADENZA 08/10/2010	AREA (Kmq) 112,28	UBICAZIONE DEL PERMESSO MARCHE (112,28) Ancona
536	CODICE E DENOMINAZIONE DEL PERMESSO CERASA	TITOLARI DEL PERMESSO e relative quote di partecipazione (%) NORTHERN PETROLEUM LIMITED (100) (r.u.)	PROVVEDIMENTI CONCERNENTI IL PERMESSO Data 8/10/2004 7/7/2006 Natura del provvedimento Conferimento Rettifica	Decorrenza 8/10/2004 8/10/2004	BUIG XLVIII - 11 L - 8	PERIODO DI VIGENZA 1° periodo 08/10/2010	SCADENZA 08/10/2010	AREA (Kmq) 382,3	UBICAZIONE DEL PERMESSO MARCHE (382,3) Pesaro Ancona
537	CODICE E DENOMINAZIONE DEL PERMESSO GUARDIA VOMANO	TITOLARI DEL PERMESSO e relative quote di partecipazione (%) INTERGAS PIU' (100) (r.u.)	PROVVEDIMENTI CONCERNENTI IL PERMESSO Data 12/7/2005 Natura del provvedimento Conferimento	Decorrenza 12/7/2005	BUIG XLIX - 8	PERIODO DI VIGENZA 1° periodo 12/07/2011	SCADENZA 12/07/2011	AREA (Kmq) 91,09	UBICAZIONE DEL PERMESSO ABRUZZO (91,09) Teramo
538	CODICE E DENOMINAZIONE DEL PERMESSO NIBBIA	TITOLARI DEL PERMESSO e relative quote di partecipazione (%) NORTHERN PETROLEUM LIMITED (100) (r.u.)	PROVVEDIMENTI CONCERNENTI IL PERMESSO Data 14/4/2005 Natura del provvedimento Conferimento	Decorrenza 14/4/2005	BUIG XLIX - 9	PERIODO DI VIGENZA 1° periodo 14/04/2011	SCADENZA 14/04/2011	AREA (Kmq) 253,4	UBICAZIONE DEL PERMESSO PIEMONTE (253,4) Novara
539	CODICE E DENOMINAZIONE DEL PERMESSO MONTALBANO	TITOLARI DEL PERMESSO e relative quote di partecipazione (%) VEGA OIL (30) (r.u.) JKX ITALIA (40) GAS NATURAL VENDITA ITALIA (30)	PROVVEDIMENTI CONCERNENTI IL PERMESSO Data 8/9/1953 11/4/2006 24/1/2007 Natura del provvedimento Conferimento Cambio intestazione Trasferimento quota	Decorrenza 8/9/2005 30/9/2005 1/7/2006	BUIG XLIX - 10 L - 5 LI - 2	PERIODO DI VIGENZA 1° periodo 08/09/2011	SCADENZA 08/09/2011	AREA (Kmq) 165,04	UBICAZIONE DEL PERMESSO BASILICATA (165,04) Matera
540	CODICE E DENOMINAZIONE DEL PERMESSO LONGASTRINO	TITOLARI DEL PERMESSO e relative quote di partecipazione (%) NORTHERN PETROLEUM LIMITED (100) (r.u.)	PROVVEDIMENTI CONCERNENTI IL PERMESSO Data 24/10/2005 Natura del provvedimento Conferimento	Decorrenza 24/10/2005	BUIG XLIX - 11	PERIODO DI VIGENZA 1° periodo 24/12/2011	SCADENZA 24/12/2011	AREA (Kmq) 139,72	UBICAZIONE DEL PERMESSO EMILIA ROMAGNA (139,72) Ravenna Ferrara
541	CODICE E DENOMINAZIONE DEL PERMESSO MONTEMARCIANO	TITOLARI DEL PERMESSO e relative quote di partecipazione (%) INTERGAS PIU' (50) (r.u.) SARP (50)	PROVVEDIMENTI CONCERNENTI IL PERMESSO Data 24/2/2006 7/6/2007 Natura del provvedimento Conferimento Trasferimento quota e nomina r.u.	Decorrenza 24/2/2006 27/3/2007	BUIG L - 3 LI - 7	PERIODO DI VIGENZA 1° periodo 24/02/2012	SCADENZA 24/02/2012	AREA (Kmq) 49,4	UBICAZIONE DEL PERMESSO MARCHE (49,4) Ancona

ELENCO DEI PERMESSI DI RICERCA ACCORDATI NELLA TERRAFERMA - Aggiornamento 30/ settembre/2007

542	CODICE E DENOMINAZIONE DEL PERMESSO MASSERIA GAUDELLA	TITOLARI DEL PERMESSO e relative quote di partecipazione (%) INTERGAS PIU' (100) (r.u.)	Data 27/3/2006	PROVVEDIMENTI CONCERNENTI IL PERMESSO Natura del provvedimento Conferimento	BUIG L - 4	PERIODO DI VIGENZA 1° periodo	SCADENZA 27/03/2012	AREA (Kmq) 154,21	UBICAZIONE DEL PERMESSO BASILICATA (154,21) Matera
543	CODICE E DENOMINAZIONE DEL PERMESSO CARISIO	TITOLARI DEL PERMESSO e relative quote di partecipazione (%) BG GAS INTERNATIONAL BV FILIALE ITALIANA (95) (r.u.) SOCIETA' COSTRUZIONE CONDOTTE (5)	Data 18/5/2006	PROVVEDIMENTI CONCERNENTI IL PERMESSO Natura del provvedimento Conferimento	BUIG L - 6	PERIODO DI VIGENZA 1° periodo	SCADENZA 18/05/2012	AREA (Kmq) 728	UBICAZIONE DEL PERMESSO PIEMONTE (728) Vercelli Novara Biella
544	CODICE E DENOMINAZIONE DEL PERMESSO TORRENTE LA VELLA	TITOLARI DEL PERMESSO e relative quote di partecipazione (%) EDISON (60) (r.u.) INTERGAS PIU' (40)	Data 31/5/2006 3/8/2006	PROVVEDIMENTI CONCERNENTI IL PERMESSO Natura del provvedimento Conferimento Rettifica	BUIG L - 6 L - 9	PERIODO DI VIGENZA 1° periodo	SCADENZA 31/05/2012	AREA (Kmq) 9,65	UBICAZIONE DEL PERMESSO BASILICATA (9,65) Matera
545	CODICE E DENOMINAZIONE DEL PERMESSO POSTA NUOVA	TITOLARI DEL PERMESSO e relative quote di partecipazione (%) VEGA OIL (100) (r.u.)	Data 3/10/2006	PROVVEDIMENTI CONCERNENTI IL PERMESSO Natura del provvedimento Conferimento	BUIG L - 11	PERIODO DI VIGENZA 1° periodo	SCADENZA 03/10/2012	AREA (Kmq) 154,55	UBICAZIONE DEL PERMESSO PUGLIA (154,55) Foggia
546	CODICE E DENOMINAZIONE DEL PERMESSO BARDONE	TITOLARI DEL PERMESSO e relative quote di partecipazione (%) GAS PLUS ITALIANA (60) (r.u.) PETROREP ITALIANA (40)	Data 21/5/2007	PROVVEDIMENTI CONCERNENTI IL PERMESSO Natura del provvedimento Conferimento	BUIG LI - 6	PERIODO DI VIGENZA 1° periodo	SCADENZA 21/05/2013	AREA (Kmq) 51,46	UBICAZIONE DEL PERMESSO EMILIA ROMAGNA (51,46) Parma
547	CODICE E DENOMINAZIONE DEL PERMESSO CIVITAUQUANA	TITOLARI DEL PERMESSO e relative quote di partecipazione (%) VEGA OIL (100) (r.u.)	Data 24/7/2007	PROVVEDIMENTI CONCERNENTI IL PERMESSO Natura del provvedimento Conferimento	BUIG LI - 8	PERIODO DI VIGENZA 1° periodo	SCADENZA 24/07/2013	AREA (Kmq) 615,37	UBICAZIONE DEL PERMESSO ABRUZZO (615,37) Teramo Pescara Chieti
548	CODICE E DENOMINAZIONE DEL PERMESSO CORANA	TITOLARI DEL PERMESSO e relative quote di partecipazione (%) ITALMIN EXPLORATION (100) (r.u.)	Data 24/7/2007	PROVVEDIMENTI CONCERNENTI IL PERMESSO Natura del provvedimento Conferimento	BUIG LI - 8	PERIODO DI VIGENZA 1° periodo	SCADENZA 24/07/2013	AREA (Kmq) 476,23	UBICAZIONE DEL PERMESSO PIEMONTE (412,58) Alessandria LOMBARDIA (63,65) Pavia

ELENCO DEI PERMESSI DI RICERCA ACCORDATI NELLA TERRAFERMA - Aggiornamento 30/ settembre/2007

682 CODICE E DENOMINAZIONE DEL PERMESSO	TITOLARI DEL PERMESSO e relative quote di partecipazione (%)	PROVVEDIMENTI CONCERNENTI IL PERMESSO		PERIODO DI VIGENZA	SCADENZA	AREA (Km ^q)	UBICAZIONE DEL PERMESSO
		Data	Natura del provvedimento				
SULMONA	INTERGAS PIU' (100) (r.u.)	14/8/2007	Conferimento	14/8/2013	LI - 9	188,7	ABRUZZO (188,7) L'Aquila

ELENCO DEI PERMESSI DI RICERCA ACCORDATI NEL SOTTOFONDO MARINO - Aggiornamento 30/settembre/2007

PERMESSI DI RICERCA ACCORDATI NEL SOTTOFONDO MARINO

Leggi 11 gennaio 1957, n. 6, 21 luglio 1967, n. 613 e successive modificazioni, 9 gennaio 1991, n. 9 e Decreto Legislativo 25 novembre 1996, n. 625

Nel sottofondo marino sono vigenti n. 34 PERMESSI DI RICERCA per complessivi 15026,94 Km²

Zona marina	Numero permessi	Superficie (Km ²)
ZONA A	10	1.938,28
ZONA B	6	1.349,41
ZONA C	3	1.911,65
ZONA D	0	393,43
ZONA E	1	724,37
ZONA F	4	2.056,52
ZONA G	10	6.653,28

Nota:

Nel caso di titoli afferenti a due o più zone finitime, a ciascuna di tali zone viene attribuita la parte di area del titolo minerario ad essa afferente e l'unità mineraria viene attribuita alla zona cui compete la parte maggiore dell'area del titolo medesimo

ELENCO DEI PERMESSI DI RICERCA ACCORDATI NEL SOTTOFONDO MARINO - Aggiornamento 30/settembre/2007

549 CODICE E DENOMINAZIONE DEL PERMESSO	TITOLARI DEL PERMESSO e relative quote di partecipazione (%)	PROVVEDIMENTI CONCERNENTI IL PERMESSO		PERIODO DI VIGENZA	SCADENZA	AREA (Kmq)	UBICAZIONE DEL PERMESSO	
		Data	Natura del provvedimento					
A.R. 78.RC Nota: Sospeso	ENI (90) (r.u.) EDISON (10)	16/4/1987	Natura del provvedimento	Decorrenza	16/04/1999	100,02	ZONA A (1.00,02)	
		16/4/1987	Conferimento	16/4/1987	2 ^a proroga			
		14/9/1988	Trasferimento quota	14/9/1988	XXXI - 6			
		11/4/1991	Trasferimento quota e nomina r.u.	5/12/1990	XXXII - 10			
		12/3/1992	Trasferimento quota	29/7/1991	XXXV - 6			
		4/8/1993	Cambio intestazione quota	23/4/1992	XXXVI - 4			
		13/12/1993	1 ^a proroga	16/4/1993	XXXVII - 10			
		6/6/1996	2 ^a proroga	16/4/1996	XXXVIII - 1			
		13/2/1998	Cambio intestazione quota	1/1/1998	XL - 7			
		23/11/1998	Cambio intestazione quota	29/6/1998	XLII - 3			
		22/1/1999	Sospensione decorrenza vigenza	16/4/1996	XLII - 12			
		8/3/1999	Rettifica	16/4/1996	XLIII - 2			
		15/9/1999	Cambio intestazione quota	1/7/1999	XLIII - 4			
14/3/2002	Sospensione decorso temporale	3/12/1999	XLIII - 10					
14/3/2002	Determinazione data scadenza sospensione vigenza	14/3/2002	XLVI - 4					
12/2/2004	Intestazione quota	1/12/2003	XLVI - 4					

566 CODICE E DENOMINAZIONE DEL PERMESSO	TITOLARI DEL PERMESSO e relative quote di partecipazione (%)	PROVVEDIMENTI CONCERNENTI IL PERMESSO		PERIODO DI VIGENZA	SCADENZA	AREA (Kmq)	UBICAZIONE DEL PERMESSO	
		Data	Natura del provvedimento					
A.R. 80.AG Nota: Sospeso	ENI (100) (r.u.)	17/4/1990	Conferimento	17/4/1990	17/04/1999	268,88	ZONA A (268,88)	
		30/5/1996	1 ^a proroga	17/4/1996	1 ^a proroga			
		13/2/1998	Cambio intestazione	1/1/1998	XXXIV - 5			
		25/2/1999	Sospensione decorrenza vigenza	17/4/1996	XL - 6			
		14/3/2002	Sospensione decorso temporale	3/12/1999	XLII - 3			
		14/3/2002	Determinazione data scadenza sospensione vigenza	14/3/2002	XLIII - 4			
					XLVI - 4			

570 CODICE E DENOMINAZIONE DEL PERMESSO	TITOLARI DEL PERMESSO e relative quote di partecipazione (%)	PROVVEDIMENTI CONCERNENTI IL PERMESSO		PERIODO DI VIGENZA	SCADENZA	AREA (Kmq)	UBICAZIONE DEL PERMESSO	
		Data	Natura del provvedimento					
A.R. 81.FR Nota: Sospeso	ENI (85) (r.u.) INTERGAS PIU' (15)	11/9/1990	Conferimento	11/9/1990	11/09/999	101,76	ZONA A (1.01,76)	
		21/9/1992	Trasferimento quota e nomina r.u.	23/6/1992	1 ^a proroga			
		14/6/1996	Trasferimento quota	1/1/1996	XXXIV - 10			
		14/6/1996	Cambio intestazione quota	23/1/1996	XXXV - 10			
		21/10/1996	1 ^a proroga	11/9/1996	XL - 7			
		13/9/1998	Cambio intestazione quota	1/1/1998	XL - 7			
		25/2/1999	Sospensione decorrenza vigenza	11/9/1996	XL - 11			
		5/4/2002	Trasferimento quota	1/1/1998	XLII - 3			
		30/6/2005	Trasferimento quota	11/9/1996	XLIII - 4			
				26/4/2005	XLVI - 12			

ELENCO DEI PERMESSI DI RICERCA ACCORDATI NEL SOTTOFONDO MARINO - Aggiornamento 30/settembre/2007

CODICE E DENOMINAZIONE DEL PERMESSO	TITOLARI DEL PERMESSO e relative quote di partecipazione (%)	PROVVEDIMENTI CONCERNENTI IL PERMESSO		PERIODO DI VIGENZA	SCADENZA	AREA (Kmq)	UBICAZIONE DEL PERMESSO
		Data	Natura del provvedimento				
607 B.R250.AG	ENI (100) (r.u.)	21/9/1994 13/2/1998 16/11/2000 22/10/2003	Natura del provvedimento Conferimento Cambio intestazione 1ª proroga 2ª proroga	2ª proroga XXXVIII - 10 XLII - 3 XLIV - 12 XLVII - 11	21/09/2006	137,93	ZONA B (1.37,93)
617 F.R 26.AG	ENI (100) (r.u.)	2/1/1995 20/9/1995 13/2/1998 16/11/1999 20/3/2000 18/4/2001 18/4/2001 20/4/2001 16/6/2005	Natura del provvedimento Conferimento Trasferimento quota e nomina r.u. Cambio intestazione quota Approvazione programma lavoro unitario Cambio intestazione quota 1ª proroga e riduzione Assunzione quota Cambio intestazione quota 2ª proroga e riduzione	2/1/1995 XXXIX - 2 XXIX - 10 XLII - 3 XLIII - 12 XLIV - 4 XLV - 5 XLV - 5 XLV - 5 XLIX - 7	02/01/2007	233,14	ZONA F (233,14)
625 A.R 87.AG Nota: Sospeso	ENI (100) (r.u.)	1/12/1995 13/2/1998 11/2/1999 14/3/2002 14/3/2002	Natura del provvedimento Conferimento Cambio intestazione Sospensione decorso temporale Sospensione decorso temporale Determinazione data scadenza sospensione vigenza	1/12/1995 XL - 1 XLII - 3 XLIII - 3 XLVI - 4 XLVI - 4	01/12/2001	279,45	ZONA A (279,45)
638 A.R 91.EA Nota: Sospeso	ENI (100) (r.u.)	1/8/1997 11/2/1999 14/3/2002 14/3/2002	Natura del provvedimento Attribuzione Sospensione decorso temporale Sospensione decorso temporale Determinazione data scadenza sospensione vigenza	1/1/1997 XLI - 10 XLIII - 3 XLVI - 4 XLVI - 4	01/01/2003	136,17	ZONA A (1.36,17)
639 A.R 92.EA Nota: Sospeso	ENI (100) (r.u.)	10/9/1997 12/2/1999 14/3/2002 14/3/2002	Natura del provvedimento Attribuzione Sospensione decorso temporale Sospensione decorso temporale Determinazione data scadenza sospensione vigenza	1/1/1997 XLI - 10 XLIII - 3 XLVI - 4 XLVI - 4	01/01/2003	214,2	ZONA A (214,2)

ELENCO DEI PERMESSI DI RICERCA ACCORDATI NEL SOTTOFONDO MARINO - Aggiornamento 30/settembre/2007

640	CODICE E DENOMINAZIONE DEL PERMESSO A.R. 93.EA (Nota: Sospeso)	TITOLARI DEL PERMESSO e relative quote di partecipazione (%) ENI (100) (r.u.)	PROVVEDIMENTI CONCERNENTI IL PERMESSO Data 10/9/1997 12/2/1999 14/3/2002 14/3/2002	Natura del provvedimento Attribuzione Sospensione decorso temporale Sospensione decorso temporale Determinazione data scadenza sospensione vigenza	Decorrenza 1/1/1997 1/1/1997 3/12/1999 14/3/2002	BUIG XLI - 10 XLIII - 3 XLVI - 4 XLVI - 4	PERIODO DI VIGENZA 1° periodo 01/01/2003	AREA (Km ²) 157,16	UBICAZIONE DEL PERMESSO ZONA A (157,16)
641	CODICE E DENOMINAZIONE DEL PERMESSO A.R. 95.EA	TITOLARI DEL PERMESSO e relative quote di partecipazione (%) ENI (100) (r.u.)	PROVVEDIMENTI CONCERNENTI IL PERMESSO Data 16/6/1998 11/3/1999 11/10/2000	Natura del provvedimento Attribuzione Sospensione decorrenza vigenza Determinazione scadenza vigenza	Decorrenza 1/1/1997 1/2/1997 19/9/2000	BUIG XLII - 6 XLIII - 4 XLIV - 11	PERIODO DI VIGENZA 1° periodo 20/08/2006	AREA (Km ²) 149,69	UBICAZIONE DEL PERMESSO ZONA A (149,69)
645	CODICE E DENOMINAZIONE DEL PERMESSO A.R. 96.AG	TITOLARI DEL PERMESSO e relative quote di partecipazione (%) ENI (100) (r.u.)	PROVVEDIMENTI CONCERNENTI IL PERMESSO Data 18/9/1998 1/10/2004	Natura del provvedimento Conferimento Proroga e riduzione	Decorrenza 18/9/1998 18/9/2004	BUIG XLII - 10 XLVIII - 11	PERIODO DI VIGENZA 1° proroga 18/09/2007	AREA (Km ²) 245,12	UBICAZIONE DEL PERMESSO ZONA A (245,12)
647	CODICE E DENOMINAZIONE DEL PERMESSO A.R. 97.AG	TITOLARI DEL PERMESSO e relative quote di partecipazione (%) ENI (60) (r.u.) EDISON (40)	PROVVEDIMENTI CONCERNENTI IL PERMESSO Data 26/10/1998 12/2/2004 19/4/2005	Natura del provvedimento Conferimento Intestazione quota 1° proroga e riduzione	Decorrenza 26/10/1998 1/12/2003 26/10/2004	BUIG XLII - 11 XLVIII - 3 XLIX - 5	PERIODO DI VIGENZA 1° proroga 26/10/2007	AREA (Km ²) 285,83	UBICAZIONE DEL PERMESSO ZONA A (285,83)
648	CODICE E DENOMINAZIONE DEL PERMESSO B.R260.AG	TITOLARI DEL PERMESSO e relative quote di partecipazione (%) ENI (51) (r.u.) EDISON (49)	PROVVEDIMENTI CONCERNENTI IL PERMESSO Data 18/11/1998 12/2/2004 2/3/2005	Natura del provvedimento Conferimento Intestazione quota 1° proroga	Decorrenza 18/11/1998 1/12/2003 18/11/2004	BUIG XLII - 12 XLVIII - 3 XLIX - 4	PERIODO DI VIGENZA 1° proroga 18/11/2007	AREA (Km ²) 36,95	UBICAZIONE DEL PERMESSO ZONA B (36,95)

ELENCO DEI PERMESSI DI RICERCA ACCORDATI NEL SOTTOFONDO MARINO - Aggiornamento 30/settembre/2007

656	CODICE E DENOMINAZIONE DEL PERMESSO	TITOLARI DEL PERMESSO e relative quote di partecipazione (%)	PROVVEDIMENTI CONCERNENTI IL PERMESSO		PERIODO DI VIGENZA	SCADENZA	AREA (Kmq)	UBICAZIONE DEL PERMESSO	
			Data	Natura del provvedimento					
G.R 14.AG		ENI (60) (r.u.) EDISON (40)	8/11/1999	Natura del provvedimento	Decorrenza	08/11/2008	636,54	ZONA G (629,98) ZONA C (6,56)	
			8/11/1999	Conferimento	8/11/1999				XLVIII - 12
			23/4/2001	Trasferimento quote	24/1/2001				XLV - 5
			25/3/2002	Trasferimento quota	27/9/2001				XLVI - 4
			25/3/2002	Trasferimento quota	2/1/2002				XLVI - 4
			19/9/2003	Approvazione programma lavoro unitario	19/9/2003				XLVII - 10
			12/2/2004	Intestazione quota	1/12/2003				XLVIII - 3
			30/6/2005	Cambio intestazione quota	1/12/2004				XLIX - 7
			2/11/2005	Approvazione programma lavoro unitario	2/11/2005				XLIX - 12
			2/11/2005	1ª proroga e riduzione	8/11/2005				XLIX - 12
27/1/2006	Trasferimento quota e nomina r.u.	25/10/2005	L - 2						

657	CODICE E DENOMINAZIONE DEL PERMESSO	TITOLARI DEL PERMESSO e relative quote di partecipazione (%)	PROVVEDIMENTI CONCERNENTI IL PERMESSO		PERIODO DI VIGENZA	SCADENZA	AREA (Kmq)	UBICAZIONE DEL PERMESSO	
			Data	Natura del provvedimento					
G.R 13.AG		ENI (60) (r.u.) EDISON (40)	9/11/1999	Natura del provvedimento	Decorrenza	09/11/2008	642,9	ZONA G (509,78) ZONA C (133,12)	
			9/11/1999	Conferimento	9/11/1999				XLIII - 12
			20/4/2001	Trasferimento quote	24/1/2001				XLV - 5
			25/3/2002	Trasferimento quota	27/9/2001				XLVI - 4
			25/3/2002	Trasferimento quota	2/1/2002				XLVI - 4
			19/9/2003	Approvazione programma lavoro unitario	19/9/2003				XLVII - 10
			12/2/2004	Intestazione quota	1/12/2003				XLVIII - 3
			30/6/2005	Cambio intestazione quota	1/12/2004				XLIX - 7
			31/10/2005	Approvazione programma lavoro unitario	31/10/2005				XLIX - 12
			31/10/2005	1ª proroga e riduzione	9/11/2005				XLIX - 12
30/1/2006	Trasferimento quota e nomina r.u.	25/10/2005	L - 2						

659	CODICE E DENOMINAZIONE DEL PERMESSO	TITOLARI DEL PERMESSO e relative quote di partecipazione (%)	PROVVEDIMENTI CONCERNENTI IL PERMESSO		PERIODO DI VIGENZA	SCADENZA	AREA (Kmq)	UBICAZIONE DEL PERMESSO	
			Data	Natura del provvedimento					
B.R263.ET		ENI (100) (r.u.)	26/11/1999	Natura del provvedimento	Decorrenza	26/11/2008	347,3	ZONA B (347,3)	
			26/11/1999	Conferimento	26/11/1999				XLIII - 12
			12/5/2003	Assunzione quota	29/4/2003				XLVII - 6
			31/1/2006	1ª proroga e riduzione	26/11/2005				L - 2

663	CODICE E DENOMINAZIONE DEL PERMESSO	TITOLARI DEL PERMESSO e relative quote di partecipazione (%)	PROVVEDIMENTI CONCERNENTI IL PERMESSO		PERIODO DI VIGENZA	SCADENZA	AREA (Kmq)	UBICAZIONE DEL PERMESSO
			Data	Natura del provvedimento				
B.R266.AG		ENI (100) (r.u.)	4/5/2001	Natura del provvedimento	Decorrenza	04/05/2007	429,3	ZONA B (429,3)
			4/5/2001	Conferimento	4/5/2001			

Nota: Presentata istanza di proroga e di riduzione dell'area pubblicata nel B.U.I.G. Anno LI - N. 4.

ELENCO DEI PERMESSI DI RICERCA ACCORDATI NEL SOTTOFONDO MARINO - Aggiornamento 30/settembre/2007

665	CODICE E DENOMINAZIONE DEL PERMESSO F.R38.AG	TITOLARI DEL PERMESSO e relative quote di partecipazione (%) ENI (100) (r.u.)	PROVVEDIMENTI CONCERNENTI IL PERMESSO Data 30/4/2002 26/3/2003 Natura del provvedimento Conferimento Assunzione quota	PERIODO DI VIGENZA 1° periodo 30/04/2008	AREA (Kmq) 747,67	UBICAZIONE DEL PERMESSO ZONA F (712,05) ZONA D (35,62)
666	CODICE E DENOMINAZIONE DEL PERMESSO G.R16.PU	TITOLARI DEL PERMESSO e relative quote di partecipazione (%) GROVE ENERGY (100) (r.u.)	PROVVEDIMENTI CONCERNENTI IL PERMESSO Data 11/11/2002 22/4/2003 27/10/2004 Natura del provvedimento Conferimento Trasferimento Trasferimento	PERIODO DI VIGENZA 1° periodo 11/11/2008	AREA (Kmq) 665,31	UBICAZIONE DEL PERMESSO ZONA G (665,31)
667	CODICE E DENOMINAZIONE DEL PERMESSO G.R15.PU	TITOLARI DEL PERMESSO e relative quote di partecipazione (%) GROVE ENERGY (100) (r.u.)	PROVVEDIMENTI CONCERNENTI IL PERMESSO Data 12/11/2002 22/4/2003 27/10/2004 Natura del provvedimento Conferimento Trasferimento Trasferimento	PERIODO DI VIGENZA 1° periodo 12/11/2008	AREA (Kmq) 657,19	UBICAZIONE DEL PERMESSO ZONA G (657,19)
668	CODICE E DENOMINAZIONE DEL PERMESSO C.R146.NP	TITOLARI DEL PERMESSO e relative quote di partecipazione (%) NORTHERN PETROLEUM LIMITED (100) (r.u.)	PROVVEDIMENTI CONCERNENTI IL PERMESSO Data 28/9/2004 4/7/2006 Natura del provvedimento Conferimento Rettifica	PERIODO DI VIGENZA 1° periodo 28/09/2010	AREA (Kmq) 620,31	UBICAZIONE DEL PERMESSO ZONA C (620,31)
669	CODICE E DENOMINAZIONE DEL PERMESSO C.R147.NP	TITOLARI DEL PERMESSO e relative quote di partecipazione (%) NORTHERN PETROLEUM LIMITED (100) (r.u.)	PROVVEDIMENTI CONCERNENTI IL PERMESSO Data 30/9/2004 Natura del provvedimento Conferimento	PERIODO DI VIGENZA 1° periodo 30/09/2010	AREA (Kmq) 637,18	UBICAZIONE DEL PERMESSO ZONA C (452,18) ZONA G (185)
670	CODICE E DENOMINAZIONE DEL PERMESSO E.R51.NP	TITOLARI DEL PERMESSO e relative quote di partecipazione (%) NORTHERN PETROLEUM LIMITED (100) (r.u.)	PROVVEDIMENTI CONCERNENTI IL PERMESSO Data 4/10/2004 4/7/2006 Natura del provvedimento Conferimento Rettifica	PERIODO DI VIGENZA 1° periodo 04/10/2010	AREA (Kmq) 724,37	UBICAZIONE DEL PERMESSO ZONA E (724,37)
671	CODICE E DENOMINAZIONE DEL PERMESSO B.R268.RG	TITOLARI DEL PERMESSO e relative quote di partecipazione (%) VEGA OIL (60) (r.u.) PETROCELTIC ELSA (40)	PROVVEDIMENTI CONCERNENTI IL PERMESSO Data 24/3/2005 11/4/2006 6/11/2006 Natura del provvedimento Conferimento Cambio intestazione Trasferimento quota e nomina r.u.	PERIODO DI VIGENZA 1° periodo 24/03/2011	AREA (Kmq) 126,68	UBICAZIONE DEL PERMESSO ZONA B (126,68)

ELENCO DEI PERMESSI DI RICERCA ACCORDATI NEL SOTTOFONDO MARINO - Aggiornamento 30/settembre/2007

672	CODICE E DENOMINAZIONE DEL PERMESSO G.R.17.NP	TITOLARI DEL PERMESSO e relative quote di partecipazione (%) NORTHERN PETROLEUM LIMITED (100) (r.u.)	PROVVEDIMENTI CONCERNENTI IL PERMESSO Natura del provvedimento Conferimento Rettifica	Data 24/3/2005 4/7/2006	Decorrenza 24/3/2005 24/5/2005	BUIG XLIX - 4 L - 8	PERIODO DI VIGENZA 1° periodo 24/03/2011	AREA (Kmq) 708,62	UBICAZIONE DEL PERMESSO ZONA G (708,62)
673	CODICE E DENOMINAZIONE DEL PERMESSO B.R.269.GC	TITOLARI DEL PERMESSO e relative quote di partecipazione (%) INTERGAS PIU' (100) (r.u.)	PROVVEDIMENTI CONCERNENTI IL PERMESSO Natura del provvedimento Conferimento Trasferimento	Data 5/5/2005 28/7/2005	Decorrenza 5/5/2005 5/5/2005	BUIG XLIX - 6 XLIX - 8	PERIODO DI VIGENZA 1° periodo 05/05/2011	AREA (Kmq) 271,25	UBICAZIONE DEL PERMESSO ZONA B (271,25)
674	CODICE E DENOMINAZIONE DEL PERMESSO G.R.18.NP	TITOLARI DEL PERMESSO e relative quote di partecipazione (%) NORTHERN PETROLEUM LIMITED (100) (r.u.)	PROVVEDIMENTI CONCERNENTI IL PERMESSO Natura del provvedimento Conferimento Rettifica	Data 10/5/2005 4/7/2006	Decorrenza 10/5/2005 10/5/2005	BUIG XLIX - 6 L - 8	PERIODO DI VIGENZA 1° periodo 10/05/2011	AREA (Kmq) 736,88	UBICAZIONE DEL PERMESSO ZONA G (736,88)
675	CODICE E DENOMINAZIONE DEL PERMESSO G.R.19.NP	TITOLARI DEL PERMESSO e relative quote di partecipazione (%) NORTHERN PETROLEUM LIMITED (100) (r.u.)	PROVVEDIMENTI CONCERNENTI IL PERMESSO Natura del provvedimento Conferimento Rettifica	Data 11/5/2005 4/7/2006	Decorrenza 11/5/2005 11/5/2005	BUIG XLIX - 6 L - 8	PERIODO DI VIGENZA 1° periodo 11/05/2011	AREA (Kmq) 709,61	UBICAZIONE DEL PERMESSO ZONA G (709,61)
676	CODICE E DENOMINAZIONE DEL PERMESSO C.R.148.VG	TITOLARI DEL PERMESSO e relative quote di partecipazione (%) VEGA OIL (100) (r.u.)	PROVVEDIMENTI CONCERNENTI IL PERMESSO Natura del provvedimento Conferimento	Data 27/11/2006	Decorrenza 27/11/2006	BUIG L - 12	PERIODO DI VIGENZA 1° periodo 27/11/2006	AREA (Kmq) 336,98	UBICAZIONE DEL PERMESSO ZONA C (336,98)
677	CODICE E DENOMINAZIONE DEL PERMESSO G.R.20.NP	TITOLARI DEL PERMESSO e relative quote di partecipazione (%) NORTHERN PETROLEUM LIMITED (100) (r.u.)	PROVVEDIMENTI CONCERNENTI IL PERMESSO Natura del provvedimento Conferimento	Data 14/2/2007	Decorrenza 14/2/2007	BUIG LI - 3	PERIODO DI VIGENZA 1° periodo 14/02/2013	AREA (Kmq) 743,81	UBICAZIONE DEL PERMESSO ZONA C (230,2) ZONA G (513,61)
678	CODICE E DENOMINAZIONE DEL PERMESSO G.R.21.NP	TITOLARI DEL PERMESSO e relative quote di partecipazione (%) NORTHERN PETROLEUM LIMITED (100) (r.u.)	PROVVEDIMENTI CONCERNENTI IL PERMESSO Natura del provvedimento Conferimento	Data 14/2/2007	Decorrenza 14/2/2007	BUIG LI - 3	PERIODO DI VIGENZA 1° periodo 14/02/2013	AREA (Kmq) 742,7	UBICAZIONE DEL PERMESSO ZONA G (742,7)

ELENCO DEI PERMESSI DI RICERCA ACCORDATI NEL SOTTOFONDO MARINO - Aggiornamento 30/settembre/2007

CODICE E DENOMINAZIONE DEL PERMESSO	TITOLARI DEL PERMESSO e relative quote di partecipazione (%)	PROVVEDIMENTI CONCERNENTI IL PERMESSO		PERIODO DI VIGENZA	SCADENZA	AREA (Kmq)	UBICAZIONE DEL PERMESSO
		Data	Natura del provvedimento				
679 G.R22.NP	NORTHERN PETROLEUM LIMITED (100) (r.u.)	14/2/2007	Conferimento	1° periodo	14/02/2013	726,9	ZONA C (132,3) ZONA G (594,6)
680							
F.R39.NP	NORTHERN PETROLEUM LIMITED (100) (r.u.)	21/6/2007	Conferimento	1° periodo	21/06/2013	734,5	ZONA D (135) ZONA F (599,5)
681							
F.R40.NP	NORTHERN PETROLEUM LIMITED (100) (r.u.)	22/6/2007	Conferimento	1° periodo	22/06/2013	734,64	ZONA D (222,81) ZONA F (511,83)

ELENCO DELLE CONCESSIONI DI COLTIVAZIONE ACCORDATE NELLA TERRAFERMA - Aggiornamento 30/settembre/2007

CONCESSIONI DI COLTIVAZIONE ACCORDATE NELLA TERRAFERMA

Leggi 21 luglio 1967, n. 613 e successive modificazioni, 9 gennaio 1991, n. 9 e Decreto Legislativo 25 novembre 1996, n. 625

Nella terraferma sono vigenti n. 116 CONCESSIONI DI COLTIVAZIONE per complessivi 8919,78 Km^q

Regione	Numero concessioni	Superficie (Km ^q)
ABRUZZO	6	491,20
BASILICATA	21	2.120,89
CALABRIA	2	103,43
CAMPANIA	1	347,30
EMILIA ROMAGNA	34	1.589,78
LAZIO	1	41,14
LOMBARDIA	12	973,66
MARCHE	17	1.107,06
MOLISE	4	336,19
PIEMONTE	1	77,71
PUGLIA	14	1.253,31
TOSCANA	2	307,84
VENETO	1	164,32
ZONA A	0	5,95

Nota:

Nel caso di titoli afferenti a due o più regioni limitime, a ciascuna di tali regioni viene attribuita la parte di area del titolo minerario ad essa afferente e l'unità mineraria viene attribuita alla regione cui compete la parte maggiore dell'area del titolo medesimo

ELENCO DELLE CONCESSIONI DI COLTIVAZIONE ACCORDATE NELLA TERRAFERMA - Aggiornamento 30/ settembre/2007

703

CODICE E DENOMINAZIONE DELLA CONCESSIONE	TITOLARI DELLA CONCESSIONE e relative quote di partecipazione (%)	PROVVEDIMENTI CONCERNENTI LA CONCESSIONE			PERIODO DI VIGENZA	SCADENZA	AREA (Km ^q)	UBICAZIONE DELLA CONCESSIONE
		Data	Natura del provvedimento	Decorrenza				
GRECCHIA	CH4 LIZZANO (100) (r.u.)	12/10/1936	Natura del provvedimento	12/10/1936	-	12/10/2006	0,16	EMILIA ROMAGNA (0,16) Bologna
		24/1/1953	Conferimento	24/1/1953	XLVII -			
		1/8/1959	Trasferimento	13/2/1957	XLVII - 13			
		24/5/1963	Assoggettamento L. 6/57	23/2/1957	III - 11			
		30/10/1967	Riassoggettamento R.D. 1443/27	23/8/1962	VII - 9			
		18/3/1976	Rinnovo	12/10/1966	XI - 4			
		21/9/1987	Trasferimento	18/3/1976	XX - 6			
		26/6/1989	Rinnovo	12/10/1986	XXXI - 11			
		20/8/1998	Rettifica	12/10/1986	XXXIII - 7			
			Riassoggettamento L. 6/57	1/1/1997	XLII - 9			

704

CODICE E DENOMINAZIONE DELLA CONCESSIONE	TITOLARI DELLA CONCESSIONE e relative quote di partecipazione (%)	PROVVEDIMENTI CONCERNENTI LA CONCESSIONE			PERIODO DI VIGENZA	SCADENZA	AREA (Km ^q)	UBICAZIONE DELLA CONCESSIONE
		Data	Natura del provvedimento	Decorrenza				
BARIGAZZO	IDROELETTRICA ALTMODENESE SIAM (100) (r.u.)	23/11/1936	Natura del provvedimento	23/11/1936	-	22/11/2011	1,4321	EMILIA ROMAGNA (1,4321) Modena
		30/12/1959	Conferimento	23/11/1956	XLVII -			
		30/12/1959	Rinnovo	13/2/1957	IV - 3			
		24/5/1963	Assoggettamento L. 6/57	13/2/1957	IV - 3			
		7/1/1977	Riassoggettamento R.D. 1443/27	23/8/1962	VII - 9			
		1/4/1994	Rinnovo	23/11/1976	XXI - 2			
		20/8/1998	Rinnovo	22/11/1991	XXXVIII - 5			
			Riassoggettamento L. 6/57	1/1/1997	XLII - 9			

706

CODICE E DENOMINAZIONE DELLA CONCESSIONE	TITOLARI DELLA CONCESSIONE e relative quote di partecipazione (%)	PROVVEDIMENTI CONCERNENTI LA CONCESSIONE			PERIODO DI VIGENZA	SCADENZA	AREA (Km ^q)	UBICAZIONE DELLA CONCESSIONE
		Data	Natura del provvedimento	Decorrenza				
VETTA	IDROELETTRICA ALTMODENESE SIAM (100) (r.u.)	28/4/1937	Natura del provvedimento	28/4/1937	-	28/04/2012	1,6179	EMILIA ROMAGNA (1,6179) Modena
		5/3/1960	Conferimento	13/2/1957	XLVII -			
		24/5/1963	Assoggettamento L. 6/57	28/4/1957	IV - 6			
		11/8/1967	Proroga	28/4/1957	VII - 9			
		3/3/1978	Riassoggettamento R.D. 1443/27	20/3/1962	VII - 9			
		1/4/1994	Rinnovo	27/4/1967	XI - 11			
		20/8/1998	Rinnovo	28/4/1978	XXII - 4			
			Riassoggettamento L. 6/57	28/4/1992	XXXVIII - 5			
				1/1/1997	XLII - 9			

ELENCO DELLE CONCESSIONI DI COLTIVAZIONE ACCORDATE NELLA TERRAFERMA - Aggiornamento 30/settembre/2007

707

CODICE E DENOMINAZIONE DELLA CONCESSIONE	TITOLARI DELLA CONCESSIONE e relative quote di partecipazione (%)	PROVVEDIMENTI CONCERNENTI LA CONCESSIONE		PERIODO DI VIGENZA	SCADENZA	AREA (Kmq)	UBICAZIONE DELLA CONCESSIONE
		Data	Natura del provvedimento				
SALGASTRI	LAZZI GAS (100) (r.u.)	24/10/1938	Natura del provvedimento	Decorrenza	24/10/2008	11,45	EMILIA ROMAGNA (11,45) Bologna
		8/10/1943	Conferimento	24/10/1938	-		
		6/6/1960	Assoggettamento L. 6/57	8/10/1943	L -		
		6/6/1960	Trasferimento	13/2/1957	L -		
		23/10/1961	Riduzione	6/6/1960	IV - 8		
		31/7/1962	Riduzione	23/10/1961	IV - 8		
		24/5/1963	Riassoggettamento R.D. 1443/27	31/7/1962	VI - 5		
		5/12/1968	Rinnovo	23/8/1962	VII - 1		
		1/4/1994	Rinnovo	24/10/1968	VII - 9		
		1/4/1994	Cambio intestazione	24/10/1983	XIII - 6		
		20/8/1998	Riassoggettamento L. 6/57	28/11/1990	XXXVIII - 5		
		11/9/2006	Proroga	1/1/1997	XLII - 9		
				24/10/2003	L - 10		

709

CODICE E DENOMINAZIONE DELLA CONCESSIONE	TITOLARI DELLA CONCESSIONE e relative quote di partecipazione (%)	PROVVEDIMENTI CONCERNENTI LA CONCESSIONE		PERIODO DI VIGENZA	SCADENZA	AREA (Kmq)	UBICAZIONE DELLA CONCESSIONE
		Data	Natura del provvedimento				
TRIGNANO	TURCHI MAURIZIO (100) (r.u.)	18/3/1955	Natura del provvedimento	Decorrenza	19/03/2010	0,67	EMILIA ROMAGNA (0,67) Modena
		30/12/1959	Conferimento	18/3/1955	-		
		24/5/1963	Assoggettamento L. 6/57	13/2/1957	L -		
		22/4/1971	Riassoggettamento R.D. 1443/27	23/8/1962	IV - 3		
		23/3/1981	Rinnovo	18/3/1970	VII - 9		
		1/4/1994	Rinnovo	18/3/1980	XV - 8		
		31/1/1996	Trasferimento titolarità	11/11/1986	XXV - 4		
		20/8/1998	Rinnovo	19/3/1990	XXX - 12		
		25/6/2007	Riassoggettamento L. 6/57	19/3/1990	XXXVIII - 5		
			Proroga	19/3/1995	XL - 2		
				1/1/1997	XLII - 9		
				19/3/2005	LI - 7		

711

CODICE E DENOMINAZIONE DELLA CONCESSIONE	TITOLARI DELLA CONCESSIONE e relative quote di partecipazione (%)	PROVVEDIMENTI CONCERNENTI LA CONCESSIONE		PERIODO DI VIGENZA	SCADENZA	AREA (Kmq)	UBICAZIONE DELLA CONCESSIONE
		Data	Natura del provvedimento				
POZZA	CH4 LIZZANO (100) (r.u.)	30/12/1959	Natura del provvedimento	Decorrenza	30/12/1999	3,09	EMILIA ROMAGNA (3,09) Bologna
		30/12/1959	Assoggettamento R.D. 1443/27	30/12/1959	-		
		18/3/1976	Conferimento	30/12/1959	VII - 9		
		1/8/1980	Trasferimento titolarità	18/3/1976	IV - 6		
		20/8/1998	Rinnovo	30/12/1979	XX - 7		
			Riassoggettamento L. 6/57	1/1/1997	XXIV - 9		
				1/1/1997	XLII - 9		

Nota: Presentata istanza di rinnovo pubblicata nel B.U.I.G. Anno 44 - N. 1.
Presentata istanza di proroga pubblicata nel B.U.I.G. Anno 49 - N. 2.

ELENCO DELLE CONCESSIONI DI COLTIVAZIONE ACCORDATE NELLA TERRAFERMA - Aggiornamento 30/settembre/2007

CODICE E DENOMINAZIONE DELLA CONCESSIONE	TITOLARI DELLA CONCESSIONE e relative quote di partecipazione (%)	PROVVEDIMENTI CONCERNENTI LA CONCESSIONE		PERIODO DI VIGENZA	SCADENZA	AREA (Km ^q)	UBICAZIONE DELLA CONCESSIONE
		Data	Natura del provvedimento				
730 RAPAGNANO	ENI (100) (r.u.)	17/4/1960 24/5/1963 6/8/1993 29/5/1997 29/10/1997 13/2/1998 7/5/2001 6/6/2006	Natura del provvedimento Conferimento Cambio intestazione Proroga Modifica programma sviluppo Rettifica Cambio intestazione Proroga Proroga	-	17/04/2010	8,49	MARCHE (8,49) Ascoli Piceno
731							
CASA BALLEANI	GAS PLUS ITALIANA (100) (r.u.)	10/5/1960 24/5/1963 6/8/1993 15/9/1995 2/4/1996 9/5/1996 3/11/1999 12/2/2004 20/7/2004 23/8/2006	Natura del provvedimento Conferimento Cambio intestazione Proroga Trasferimento titolarità Modifica programma lavoro Cambio intestazione Proroga Cambio intestazione Cambio intestazione Proroga	-	10/05/2010	3,15	MARCHE (3,15) Ancona
749							
POGGIO CASTIONE	SOCOPLUS (100) (r.u.)	22/1/1962 3/4/1971 16/12/1985 9/9/1993 27/11/2003 17/4/2007	Natura del provvedimento Conferimento Trasferimento quota Cambio intestazione Proroga Proroga Trasferimento	-	22/01/2012	1,1518	EMILIA ROMAGNA (1,1518) Parma
751							
NOVA SIRI SCALO	GAS PLUS ITALIANA (100) (r.u.)	24/5/1963 23/5/1966 20/2/1991 30/3/1992 20/10/1993 9/5/1996 9/5/1996 12/2/2004 20/7/2004	Natura del provvedimento Conferimento Riduzione Trasferimento titolarità Modifica programma lavoro Proroga Cambio intestazione Cambio intestazione Cambio intestazione Cambio intestazione	-	24/05/2003	7,5	BASILICATA (7,5) Matera

Nota: Presentata istanza di proroga pubblicata nel B.U.I.G. Anno XLVI - N. 6.
Presentata istanza di proroga pubblicata nel B.U.I.G. Anno LI - N. 9.

ELENCO DELLE CONCESSIONI DI COLTIVAZIONE ACCORDATE NELLA TERRAFERMA - Aggiornamento 30 /settembre/ 2007

762	CODICE E DENOMINAZIONE DELLA CONCESSIONE	TITOLARI DELLA CONCESSIONE e relative quote di partecipazione (%)	PROVVEDIMENTI CONCERNENTI LA CONCESSIONE		PERIODO DI VIGENZA	SCADENZA	AREA (Km ^q)	UBICAZIONE DELLA CONCESSIONE
			Data	Natura del provvedimento				
	SEDIA D'ORLANDO	ENI (100) (r.u.)	13/2/1965	Natura del provvedimento Conferimento	-	13/02/2005	4,22	PUGLIA (4,22)
			13/2/1998	Cambio intestazione				Foggia
			16/3/1999	Proroga				
			16/3/1999	Modifica programma sviluppo				
					IX - 7			
					XLII - 3			
					XLIII - 4			
					XLIII - 4			
779								
	CODICE E DENOMINAZIONE DELLA CONCESSIONE	TITOLARI DELLA CONCESSIONE e relative quote di partecipazione (%)	PROVVEDIMENTI CONCERNENTI LA CONCESSIONE		PERIODO DI VIGENZA	SCADENZA	AREA (Km ^q)	UBICAZIONE DELLA CONCESSIONE
			Data	Natura del provvedimento				
	MANCHE DI CIMALIA	EDISON (100) (r.u.)	15/4/1967	Conferimento				CALABRIA (30)
			2/7/1985	Cambio intestazione				Cosenza
			11/2/1987	Proroga				Catanzaro
			22/4/1991	Trasferimento titolarità				
			12/5/1992	Cambio intestazione				
			2/9/1993	Trasferimento titolarità				
			2/9/1993	Cambio intestazione				
			12/2/2004	Cambio intestazione				
					XL - 7			
					XXIX - 8			
					XXXI - 3			
					XXXV - 12			
					XXXVI - 11			
					XXXVII - 10			
					XXXVII - 10			
					XLVIII - 3			
783								
	CODICE E DENOMINAZIONE DELLA CONCESSIONE	TITOLARI DELLA CONCESSIONE e relative quote di partecipazione (%)	PROVVEDIMENTI CONCERNENTI LA CONCESSIONE		PERIODO DI VIGENZA	SCADENZA	AREA (Km ^q)	UBICAZIONE DELLA CONCESSIONE
			Data	Natura del provvedimento				
	GARAGUSO	EDISON (50,33333333) (r.u.) GAS PLUS ITALIANA (49,66666667)	7/6/1969	Conferimento				BASILICATA (69,62)
			20/1/1978	Estensione titolarità				Matera
			16/5/1978	Cambio intestazione quota				
			22/1/1981	Estensione titolarità				
			16/7/1985	Cambio intestazione quota				
			15/5/1987	Cambio intestazione quota				
			20/6/1990	Trasferimento quota				
			20/6/1990	Proroga				
			12/5/1992	Cambio intestazione quota				
			4/8/1993	Cambio intestazione quota				
			2/9/1993	Trasferimento quota e nomina r.u.				
			2/9/1993	Cambio intestazione quota				
			9/5/1996	Cambio intestazione quota				
			23/11/1998	Cambio intestazione quota				
			1/5/1999	Cambio intestazione quota				
			20/3/2000	Cambio intestazione quota				
			20/4/2001	Cambio intestazione quota				
			18/9/2001	Trasferimento quota				
			12/2/2004	Intestazione quota				
			12/2/2004	Cambio intestazione quota				
			20/7/2004	Cambio intestazione quota				
					XIII - 8			
					XXII - 8			
					XXIII - 8			
					XXV - 4			
					XXIX - 10			
					XXXI - 9			
					XXXV - 5			
					XXXV - 5			
					XXXVI - 11			
					XXXVII - 10			
					XXXVII - 10			
					XL - 6			
					XLII - 12			
					XLIII - 10			
					XLIV - 4			
					XLV - 5			
					XLV - 10			
					XLVII - 3			
					XLVIII - 3			
					XLVIII - 8			

ELENCO DELLE CONCESSIONI DI COLTIVAZIONE ACCORDATE NELLA TERRAFERMA - Aggiornamento 30/settembre/2007

CODICE E DENOMINAZIONE DELLA CONCESSIONE	TITOLARI DELLA CONCESSIONE e relative quote di partecipazione (%)	PROVVEDIMENTI CONCERNENTI LA CONCESSIONE		PERIODO DI VIGENZA	SCADENZA	AREA (Km ^q)	UBICAZIONE DELLA CONCESSIONE
		Data	Natura del provvedimento				
785 STRANGOLAGALLI	PENTEX ITALIA (100) (r.u.)	4/8/1969	Natura del provvedimento Conferimento	Decorrenza 4/8/1969	-	41,14	LAZIO (41,14) Frosinone
		29/12/1979	Estensione titolarità	XIII - 10			
		20/6/1989	Trasferimento quota e nomina r.u.	28/12/1979			
		12/3/1991	Cambio intestazione quota	26/6/1989			
		28/10/1993	Sospensione attività produzione	12/3/1991			
		26/8/1994	Trasferimento quota	28/10/1993			
		26/8/1994	Trasferimento quota	14/4/1994			
		23/4/1998	Trasferimento quota	3/8/1994			
		4/8/1999	Proroga	30/12/1997			
				4/8/1999			
				XLIII - 9			
788							
FILETTO							
788 CODICE E DENOMINAZIONE DELLA CONCESSIONE	TITOLARI DELLA CONCESSIONE e relative quote di partecipazione (%)	PROVVEDIMENTI CONCERNENTI LA CONCESSIONE		PERIODO DI VIGENZA	SCADENZA	AREA (Km ^q)	UBICAZIONE DELLA CONCESSIONE
	GAS PLUS ITALIANA (100) (r.u.)	Data	Natura del provvedimento	Decorrenza			
		30/5/1972	Conferimento	30/5/1972	-	50,01	ABRUZZO (50,01) Chieti
		8/9/1982	Assunzione quota	8/9/1982			
		23/6/1995	Trasferimento titolarità	1/3/1995			
		9/5/1996	Cambio intestazione	1/3/1996			
		12/2/2004	Cambio intestazione	1/1/2004			
		20/7/2004	Cambio intestazione	18/5/2004			
		10/6/2005	Proroga	30/5/2002			
789							
CANDELA							
789 CODICE E DENOMINAZIONE DELLA CONCESSIONE	TITOLARI DELLA CONCESSIONE e relative quote di partecipazione (%)	PROVVEDIMENTI CONCERNENTI LA CONCESSIONE		PERIODO DI VIGENZA	SCADENZA	AREA (Km ^q)	UBICAZIONE DELLA CONCESSIONE
	ENI (60,5) (r.u.) EDISON (39,5)	Data	Natura del provvedimento	Decorrenza			
		29/9/1972	Unificazione	29/9/1972	-	331,9039	PUGLIA (330,1939) Foggia BASILICATA (1,71) Potenza
		16/7/1985	Cambio intestazione quota	1/1/1985			
		28/8/1990	Trasferimento quota	1/7/1989			
		12/5/1992	Cambio intestazione quota	19/6/1991			
		6/8/1993	Proroga	1/6/1993			
		6/8/1993	Approvazione programma lavoro	6/8/1993			
		2/9/1993	Trasferimento quota	1/8/1992			
		13/2/1998	Cambio intestazione quota	4/11/1992			
		12/2/2004	Cambio intestazione quota	1/1/1998			
		4/2/2005	Proroga e rimodulazione programma lavori	1/12/2003			
				31/5/2003			
				XLIX - 3			

ELENCO DELLE CONCESSIONI DI COLTIVAZIONE ACCORDATE NELLA TERRAFERMA - Aggiornamento 30/settembre/2007

790

CODICE E DENOMINAZIONE DELLA CONCESSIONE	TITOLARI DELLA CONCESSIONE e relative quote di partecipazione (%)	PROVVEDIMENTI CONCERNENTI LA CONCESSIONE		PERIODO DI VIGENZA	SCADENZA	AREA (Km ^q)	UBICAZIONE DELLA CONCESSIONE
		Data	Natura del provvedimento				
COLLE DI LAURO (Nota: Presentata istanza di proroga pubblicata nel B.U.I.G. Anno XLVII - N. 10.	EDISON (62,42) (r.u.) GAS PLUS ITALIANA (25,08) ENI (12,5)	9/10/1972	Unificazione	Decorrenza	9/10/1972	33,6248	MOLISE (33,6248) Campobasso
		8/3/1978	Estensione titolarità	8/3/1978	XXII - 4		
		18/5/1979	Cambio intestazione quota	27/11/1978	XXIII - 8		
		25/5/1981	Estensione titolarità	25/5/1981	XXVI - 1		
		8/6/1985	Cambio intestazione quota	1/1/1985	XXIX - 7		
		7/8/1985	Proroga	13/9/1994	XXIX - 9		
		8/7/1987	Cambio intestazione quota	1/12/1986	XXXI - 8		
		8/8/1991	Trasferimento quota e nomina r.u.	1/7/1989	XXXVI - 6		
		12/5/1992	Cambio intestazione quota	19/6/1991	XXXVI - 11		
		4/8/1993	Cambio intestazione quota	23/4/1992	XXXVII - 10		
		2/9/1993	Trasferimento quota e nomina r.u.	1/8/1992	XXXVII - 10		
		2/9/1993	Cambio intestazione quota	4/11/1992	XXXVII - 10		
		9/5/1996	Cambio intestazione quota	1/3/1996	XL - 6		
		13/2/1998	Cambio intestazione quota	1/1/1998	XLII - 3		
		23/11/1998	Cambio intestazione quota	29/6/1998	XLII - 12		
		15/9/1999	Cambio intestazione quota	1/7/1999	XLIII - 10		
20/3/2000	Cambio intestazione quota	1/1/2000	XLV - 4				
20/4/2001	Cambio intestazione quota	1/10/2000	XLV - 5				
18/9/2001	Trasferimento quota	29/6/2001	XLV - 10				
12/2/2004	Intestazione quota	1/12/2003	XLVIII - 3				
12/2/2004	Cambio intestazione quota	1/1/2004	XLVIII - 3				
20/7/2004	Cambio intestazione quota	18/5/2004	XLVIII - 8				

795

CODICE E DENOMINAZIONE DELLA CONCESSIONE	TITOLARI DELLA CONCESSIONE e relative quote di partecipazione (%)	PROVVEDIMENTI CONCERNENTI LA CONCESSIONE		PERIODO DI VIGENZA	SCADENZA	AREA (Km ^q)	UBICAZIONE DELLA CONCESSIONE
		Data	Natura del provvedimento				
MONTE CASTELLANO	ENI (50) (r.u.) EDISON (50)	31/10/1974	Conferimento	Decorrenza	30/6/1974	25	MARCHE (25) Ascoli Piceno
		8/6/1985	Cambio intestazione quota	1/1/1985	XXIX - 10		
		2/7/1986	Modifica quota produzione	2/7/1986	XXX - 11		
		8/8/1991	Trasferimento quota	1/7/1989	XXXVI - 6		
		12/5/1992	Cambio intestazione quota	19/6/1991	XXXVI - 11		
		2/9/1993	Trasferimento quota	1/8/1992	XXXVII - 10		
		2/9/1993	Cambio intestazione quota	4/11/1992	XXXVII - 10		
		13/2/1998	Cambio intestazione quota	1/1/1998	XLII - 3		
		12/2/2004	Intestazione quota	1/12/2003	XLVIII - 3		
		6/6/2006	Proroga	30/6/2004	L - 7		
		13/2/2007	Rettifica	6/6/2006	LI - 3		

ELENCO DELLE CONCESSIONI DI COLTIVAZIONE ACCORDATE NELLA TERRAFERMA - Aggiornamento 30/settembre/2007

796

CODICE E DENOMINAZIONE DELLA CONCESSIONE	TITOLARI DELLA CONCESSIONE e relative quote di partecipazione (%)	PROVVEDIMENTI CONCERNENTI LA CONCESSIONE		PERIODO DI VIGENZA	SCADENZA	AREA (Km ^q)	UBICAZIONE DELLA CONCESSIONE
		Data	Natura del provvedimento				
TORRENTE MENCOCCHIA	EDISON (88) (r.u.) PETROREP ITALIANA (12)	31/10/1974	Natura del provvedimento Conferimento	Decorenza 20/1/1974	-	23,3	MARCHE (23,3) Ascoli Piceno
		21/4/1979	Cambio intestazione quota	XIX - 2	20/01/2014		
		13/6/1985	Cambio intestazione quota	XXIII - 5			
		2/7/1986	Cambio intestazione quota	XXIX - 7			
		2/7/1986	Modifica quota produzione	XXX - 11			
		22/4/1991	Trasferimento quota	XXX - 12			
		12/5/1992	Cambio intestazione quota	XXXVI - 11			
		4/8/1993	Cambio intestazione quota	XXXVII - 10			
		2/9/1993	Trasferimento quota	XXXVII - 10			
		2/9/1993	Cambio intestazione quota	XXXVII - 10			
		23/11/1998	Cambio intestazione quota	XLII - 12			
		15/9/1999	Cambio intestazione quota	XLIII - 10			
		12/2/2004	Intestazione quota	XLVIII - 3			
6/6/2006	Proroga	20/1/2004	L - 7				

798

CODICE E DENOMINAZIONE DELLA CONCESSIONE	TITOLARI DELLA CONCESSIONE e relative quote di partecipazione (%)	PROVVEDIMENTI CONCERNENTI LA CONCESSIONE		PERIODO DI VIGENZA	SCADENZA	AREA (Km ^q)	UBICAZIONE DELLA CONCESSIONE
		Data	Natura del provvedimento				
MASSERIA ACQUASALSA Nota: Presentata istanza di proroga pubblicata nel B.U.I.G. Anno XLVIII - N. 4.	GAS PLUS ITALIANA (46,03) (r.u.) EDISON (45,17) INTERGAS PIU' (8,8)	24/1/1975	Natura del provvedimento Conferimento	Decorenza 24/1/1975	-	41,22	PUGLIA (41,22) Foggia
		12/12/1978	Trasferimento quota	12/12/1978			
		26/9/1979	Trasferimento quota	26/9/1979	XXIII - 2		
		24/3/1980	Trasferimento quota	24/3/1980	XXIV - 7		
		15/9/1981	Trasferimento quota	15/9/1981	XXV - 12		
		15/10/1983	Cambio intestazione quota	1/1/1983	XXVIII - 2		
		19/2/1987	Trasferimento quota	19/2/1987	XXXI - 5		
		10/3/1988	Trasferimento quota	1/12/1986	XXXII - 8		
		21/3/1989	Trasferimento quota	21/3/1989	XXXIII - 8		
		20/2/1991	Trasferimento quota	20/2/1991	XXXV - 9		
		17/7/1993	Trasferimento quota	31/12/1992	XXXVII - 9		
		20/7/1993	Trasferimento quota	29/12/1992	XXXVII - 9		
		28/10/1993	Rettifica	28/10/1993	XXXVII - 12		
		29/3/1994	Trasferimento quota	1/10/1993	XXXVIII - 4		
		9/5/1996	Cambio intestazione quota	1/3/1996	XL - 6		
		14/6/1996	Trasferimento quota	1/1/1996	XL - 7		
		14/6/1996	Cambio intestazione quota	23/1/1996	XL - 7		
		23/11/1998	Cambio intestazione quota	29/6/1998	XLII - 12		
		15/9/1999	Cambio intestazione quota	1/7/1999	XLIII - 10		
		5/4/2002	Trasferimento quota	29/11/2001	XLVI - 12		
		12/2/2004	Intestazione quota	1/12/2003	XLVIII - 3		
		12/2/2004	Cambio intestazione quota	1/1/2004	XLVIII - 3		
		20/7/2004	Cambio intestazione quota	18/5/2004	XLVIII - 8		
30/6/2005	Trasferimento quota	26/4/2005	XLIX - 7				

ELENCO DELLE CONCESSIONI DI COLTIVAZIONE ACCORDATE NELLA TERRAFERMA - Aggiornamento 30/settembre/2007

CODICE E DENOMINAZIONE DELLA CONCESSIONE	TITOLARI DELLA CONCESSIONE e relative quote di partecipazione (%)	PROVVEDIMENTI CONCERNENTI LA CONCESSIONE		PERIODO DI VIGENZA	SCADENZA	AREA (Km ^q)	UBICAZIONE DELLA CONCESSIONE
		Data	Natura del provvedimento				
800 FIUME TENNA Nota: Presentata istanza di unificazione con la concessione «B.C7.LF» pubblicata nel B.U.I.G. - Anno XX - N. 6. Presentata istanza di proroga pubblicata nel B.U.I.G. - Anno XLVIII - N. 8.	EDISON (100) (r.u.)	27/11/1975 27/11/1978 10/10/1988 8/8/1989 4/8/1993 4/3/1994 18/3/1996 18/3/1996 23/11/1998 15/9/1999 5/9/2000 12/2/2004	Decorrenza Conferimento Cambio intestazione quota Trasferimento quota Trasferimento quota Cambio intestazione quota Sospensione attività di coltivazione Sospensione attività di sviluppo Proroga Cambio intestazione quota Cambio intestazione quota Trasferimento quota Intestazione quota	-	17/07/2005	22,06	MARCHE (22,06) Ascoli Piceno
801 CUGNO LE MACINE Nota: Presentata istanza di proroga pubblicata nel B.U.I.G. Anno XLVIII - N. 4.	ENI (100) (r.u.)	4/5/1976 6/4/1989 6/7/1995 13/2/1998 17/11/2000	Decorrenza Unificazione Proroga Modifica programma lavoro Cambio intestazione Proroga	-	09/03/2005	77,12	BASILICATA (77,12) Matera
802 SERRA PIZZUTA Nota: Presentata istanza di proroga pubblicata nel B.U.I.G. - Anno XLIV - N. 11. Presentata istanza di proroga pubblicata nel B.U.I.G. Anno XLIX - N. 10.	ENI (100) (r.u.)	4/5/1976 28/2/1989 13/2/1998	Decorrenza Unificazione Proroga Cambio intestazione	-	10/09/2001	62,55	BASILICATA (62,55) Matera
804 TERTIVERI	TITOLARI DELLA CONCESSIONE e relative quote di partecipazione (%) ENI (70) (r.u.) GAS PLUS ITALIANA (30)	22/10/1976 17/6/1994 17/6/1994 9/5/1996 9/5/1996 13/2/1998 1/6/1998 12/2/2004 20/7/2004 23/8/2006	Decorrenza Unificazione Proroga Approvazione nuovo programma di sviluppo e ricerca Cambio intestazione quota Cambio intestazione quota Cambio intestazione quota Trasferimento quota Cambio intestazione quota Cambio intestazione quota Proroga	-	12/02/2009	157,5915	PUGLIA (157,5915) Foggia

ELENCO DELLE CONCESSIONI DI COLTIVAZIONE ACCORDATE NELLA TERRAFERMA - Aggiornamento 30/settembre/2007

816	CODICE E DENOMINAZIONE DELLA CONCESSIONE	TITOLARI DELLA CONCESSIONE e relative quote di partecipazione (%)	PROVVEDIMENTI CONCERNENTI LA CONCESSIONE		PERIODO DI VIGENZA	SCADENZA	AREA (Km ^q)	UBICAZIONE DELLA CONCESSIONE
			Data	Natura del provvedimento				
	CALCIANO	ENI (100) (r.u.)	25/1/1982	Natura del provvedimento	-	25/01/2012	65,26	BASILICATA (65,26)
			10/3/1988	Conferimento				Potenza
			18/12/1995	Riduzione				Matera
			13/2/1998	Approvazione programma lavoro	XL - 1			
				Cambio intestazione	XLII - 3			
817								
	CODICE E DENOMINAZIONE DELLA CONCESSIONE	TITOLARI DELLA CONCESSIONE e relative quote di partecipazione (%)	PROVVEDIMENTI CONCERNENTI LA CONCESSIONE		PERIODO DI VIGENZA	SCADENZA	AREA (Km ^q)	UBICAZIONE DELLA CONCESSIONE
	S. MARIA IMBARO	ENI (100) (r.u.)	25/1/1982	Natura del provvedimento	-	25/01/2012	99,51	ABRUZZO (99,51)
			14/1/1994	Conferimento				Chieti
			27/2/1995	Sospensione attività di sviluppo				
			27/2/1995	Sospensione attività produzione	XXXIII - 2			
			27/2/1995	Sospensione nuovo programma di ricerca	XXXIX - 3			
			13/6/1997	Approvazione nuovo programma di ricerca	XXXIX - 3			
			13/2/1998	Modifica programma sviluppo	XLI - 7			
				Cambio intestazione	XLII - 3			
818								
	CODICE E DENOMINAZIONE DELLA CONCESSIONE	TITOLARI DELLA CONCESSIONE e relative quote di partecipazione (%)	PROVVEDIMENTI CONCERNENTI LA CONCESSIONE		PERIODO DI VIGENZA	SCADENZA	AREA (Km ^q)	UBICAZIONE DELLA CONCESSIONE
	MASSERIA SPAVENTO	EDISON (50) (r.u.)	28/5/1982	Natura del provvedimento	-	28/05/2012	94,78	PUGLIA (44,83)
			4/2/1984	Conferimento				Foggia
			10/7/1984	Cambio intestazione quota	XXVI - 8			BASILICATA (49,95)
			16/7/1984	Trasferimento quota	XXVIII - 4			Potenza
			8/8/1991	Cambio intestazione quota	XXIX - 10			
			12/5/1992	Cambio intestazione quota	XXXVI - 6			
			2/9/1993	Trasferimento quota e nomina r.u.	XXXVI - 11			
			2/9/1993	Cambio intestazione quota	XXXVI - 6			
			27/6/1996	Modifica programma sviluppo	XXXVII - 10			
			13/2/1998	Trasferimento quota e nomina r.u.	XL - 8			
			29/9/1999	Modifica programma lavoro	XLII - 3			
			12/2/2004	Cambio intestazione quota	XLIII - 10			
				Sospensione temporanea dei lavori	XLIII - 10			
				Intestazione quota	XLVIII - 3			
819								
	CODICE E DENOMINAZIONE DELLA CONCESSIONE	TITOLARI DELLA CONCESSIONE e relative quote di partecipazione (%)	PROVVEDIMENTI CONCERNENTI LA CONCESSIONE		PERIODO DI VIGENZA	SCADENZA	AREA (Km ^q)	UBICAZIONE DELLA CONCESSIONE
	MASSERIA VERTICCHIO	ENI (100) (r.u.)	1/7/1982	Natura del provvedimento	-	10/02/2004	36,5	MOLISE (36,5)
			7/8/1985	Unificazione				Campobasso
			3/6/1994	Approvazione ampliamento programma di lavoro	XXVI - 11			
			3/6/1994	Approvazione programma di lavoro	XXIX - 9			
			28/11/1996	Proroga	XXXVIII - 7			
			13/2/1998	Approvazione nuovo programma di sviluppo e ricerca	XXXVIII - 7			
				Modifica programma sviluppo	XL - 12			
				Cambio intestazione	XLII - 3			

ELENCO DELLE CONCESSIONI DI COLTIVAZIONE ACCORDATE NELLA TERRAFERMA - Aggiornamento 30/settembre/2007

820

CODICE E DENOMINAZIONE DELLA CONCESSIONE	TITOLARI DELLA CONCESSIONE e relative quote di partecipazione (%)	PROVVEDIMENTI CONCERNENTI LA CONCESSIONE		PERIODO DI VIGENZA	SCADENZA	AREA (Km ^q)	UBICAZIONE DELLA CONCESSIONE
		Data	Natura del provvedimento				
CASTEL DI LAMA	INTERGAS PIU' (26) (r.u.) ENI (34) EDISON (30) SVILUPPO RISORSE NATURALI (10)	27/1/1983	Conferimento	Decorrenza 21/1/1983	-	184,07	MARCHE (104,17) Ascoli Piceno ABRUZZO (79,9) Teramo
		7/3/1984	Cambio intestazione quota	XXVII - 4			
		16/7/1985	Cambio intestazione quota	1/1/1983			
		24/5/1990	Trasferimento quota e nomina r.u.	1/1/1985			
		24/5/1990	Trasferimento quota	1/1/1989			
		12/5/1992	Cambio intestazione quota	1/7/1989			
		2/9/1993	Trasferimento quota	19/6/1991			
		2/9/1993	Cambio intestazione quota	1/8/1992			
		14/6/1996	Trasferimento quota e nomina r.u.	4/11/1992			
		14/6/1996	Cambio intestazione quota	1/1/1996			
		13/2/1998	Cambio intestazione quota	23/1/1996			
		5/4/2002	Trasferimento quota	1/1/1998			
17/3/2003	Assunzione quota	29/11/2001					
10/11/2003	Trasferimento quota	28/6/2002					
12/2/2004	Intestazione quota	30/9/2003					
30/6/2005	Trasferimento quota	1/12/2003					
		26/4/2005	XLIX - 7				

821

CODICE E DENOMINAZIONE DELLA CONCESSIONE	TITOLARI DELLA CONCESSIONE e relative quote di partecipazione (%)	PROVVEDIMENTI CONCERNENTI LA CONCESSIONE		PERIODO DI VIGENZA	SCADENZA	AREA (Km ^q)	UBICAZIONE DELLA CONCESSIONE	
		Data	Natura del provvedimento					
MELANICO	GAS PLUS ITALIANA (100) (r.u.)	2/8/1983	Conferimento	Decorrenza 17/12/1982	-	59,14	PUGLIA (45,39) Foggia MOLISE (13,75) Campobasso	
		25/7/1984	Cambio intestazione quota	XXVII - 12				
		25/7/1984	Trasferimento quota	1/1/1983				
		24/10/1986	Assunzione quota	25/7/1984				
		20/1/1993	Trasferimento	24/10/1986				
		9/5/1996	Cambio intestazione	4/3/1992				
		12/2/2004	Cambio intestazione	1/3/1996				
		20/7/2004	Cambio intestazione	1/1/2004				
				18/5/2004				XLVIII - 8

823

CODICE E DENOMINAZIONE DELLA CONCESSIONE	TITOLARI DELLA CONCESSIONE e relative quote di partecipazione (%)	PROVVEDIMENTI CONCERNENTI LA CONCESSIONE		PERIODO DI VIGENZA	SCADENZA	AREA (Km ^q)	UBICAZIONE DELLA CONCESSIONE
		Data	Natura del provvedimento				
TEMPA ROSSA	ENI (70) (r.u.) EDISON (30)	22/3/1984	Conferimento	Decorrenza 4/4/1983	-	69,05	BASILICATA (69,05) Matera
		8/6/1985	Cambio intestazione quota	1/1/1985			
		8/8/1991	Trasferimento quota	1/7/1989			
		12/5/1992	Cambio intestazione quota	19/6/1991			
		2/9/1993	Trasferimento quota	1/8/1992			
		2/9/1993	Cambio intestazione quota	4/11/1992			
		13/2/1998	Cambio intestazione quota	1/1/1998			
		7/12/1999	Modifica programma sviluppo	7/12/1999			
		12/2/2004	Intestazione quota	1/12/2003			

ELENCO DELLE CONCESSIONI DI COLTIVAZIONE ACCORDATE NELLA TERRAFERMA - Aggiornamento 30/settembre/2007

CODICE E DENOMINAZIONE DELLA CONCESSIONE	TITOLARI DELLA CONCESSIONE e relative quote di partecipazione (%)	PROVVEDIMENTI CONCERNENTI LA CONCESSIONE		PERIODO DI VIGENZA	SCADENZA	AREA (Kmq)	UBICAZIONE DELLA CONCESSIONE
		Data	Natura del provvedimento				
826 S. BENEDETTO DEL TRONTO	ENI (85,5) (r.u.) EDISON (12,5) STARGAS ITALIA (2) GAS PLUS ITALIANA (0)	6/11/1984	Natura del provvedimento Conferimento	Decorrenza 10/9/1984	-	87,22	MARCHE (87,22) Ascoli Piceno
		21/3/1989	Trasferimento quota	XXIX - 3			
		10/7/1992	Trasferimento quota	XXXIII - 8			
		29/3/1994	Trasferimento quota	XXXVI - 12			
		29/3/1994	Trasferimento quota	XXXVIII - 4			
		16/10/1995	Modifica programma lavoro	XXXIX - 11			
		2/4/1996	Riesame art. 3 D.M. 16/10/95	XL - 5			
		8/5/1996	Modifica programma lavoro	XL - 6			
		9/5/1996	Cambio intestazione quota	XL - 6			
		6/3/1997	Trasferimento quota	XLI - 4			
		13/2/1998	Cambio intestazione quota	XLII - 3			
		23/11/1998	Cambio intestazione quota	XLII - 12			
		15/9/1999	Cambio intestazione quota	XLIII - 10			
		12/2/2004	Cambio intestazione quota	XLVIII - 3			
		12/2/2004	Cambio intestazione quota	XLVIII - 3			
		20/7/2004	Cambio intestazione quota	XLVIII - 8			

CODICE E DENOMINAZIONE DELLA CONCESSIONE	TITOLARI DELLA CONCESSIONE e relative quote di partecipazione (%)	PROVVEDIMENTI CONCERNENTI LA CONCESSIONE		PERIODO DI VIGENZA	SCADENZA	AREA (Kmq)	UBICAZIONE DELLA CONCESSIONE
		Data	Natura del provvedimento				
828 MAFALDA	GAS PLUS ITALIANA (60) (r.u.) EDISON (40)	7/3/1985	Natura del provvedimento Conferimento	Decorrenza 3/12/1984	-	79,4	MOLISE (79,4) Campobasso
		4/8/1993	Cambio intestazione quota	XXIX - 7			
		17/6/1994	Ampliamento	XXXVII - 10			
		9/5/1996	Cambio intestazione quota	17/6/1994			
		23/11/1998	Cambio intestazione quota	1/3/1996			
		15/9/1999	Cambio intestazione quota	29/6/1998			
		12/2/2004	Intestazione quota	XLII - 12			
		12/2/2004	Cambio intestazione quota	1/7/1999			
		20/7/2004	Cambio intestazione quota	1/12/2003			
				XLVIII - 3			
				1/1/2004			
				18/5/2004			

CODICE E DENOMINAZIONE DELLA CONCESSIONE	TITOLARI DELLA CONCESSIONE e relative quote di partecipazione (%)	PROVVEDIMENTI CONCERNENTI LA CONCESSIONE		PERIODO DI VIGENZA	SCADENZA	AREA (Kmq)	UBICAZIONE DELLA CONCESSIONE
		Data	Natura del provvedimento				
829 MACERATA	GAS PLUS ITALIANA (100) (r.u.)	22/4/1985	Natura del provvedimento Conferimento	Decorrenza 12/8/1984	-	217,91	MARCHE (217,91) Macerata Ascoli Piceno
		29/6/1990	Trasferimento	XXIX - 10			
		15/6/1995	Approvazione nuovo programma di esplorazione	29/6/1990			
		8/5/1996	Modifica programma lavoro	15/6/1995			
		9/5/1996	Cambio intestazione	8/5/1996			
		9/5/1996	Cambio intestazione	1/1/1996			
		12/2/2004	Cambio intestazione quota	1/3/1996			
		20/7/2004	Cambio intestazione	1/1/2004			
				18/5/2004			

ELENCO DELLE CONCESSIONI DI COLTIVAZIONE ACCORDATE NELLA TERRAFERMA - Aggiornamento 30/ settembre/2007

CODICE E DENOMINAZIONE DELLA CONCESSIONE	TITOLARI DELLA CONCESSIONE e relative quote di partecipazione (%)	PROVVEDIMENTI CONCERNENTI LA CONCESSIONE		PERIODO DI VIGENZA	SCADENZA	AREA (Kmq)	UBICAZIONE DELLA CONCESSIONE
		Data	Natura del provvedimento				
830 COLABELLA Nota: Presentata istanza di rinuncia pubblicata nel B.U.I.G. - Anno XLII - N. 1	EDISON (50) (r.u.) GAS DELLA CONCORDIA (50)	19/5/1985 22/1/1990 22/1/1990 12/5/1992 20/5/1992 2/9/1993 2/9/1993 14/6/1996 5/4/2002 12/2/2004	Natura del provvedimento Conferimento Trasferimento quota Trasferimento quota Cambio intestazione quota Modifica programma sviluppo Trasferimento quota e nomina r.u. Cambio intestazione quota Trasferimento quota Cambio intestazione quota Trasferimento quota Intestazione quota	-	16/05/2015	54,45	BASILICATA (54,45) Potenza
834 ORSINO Nota: Presentata istanza di rinuncia pubblicata nel B.U.I.G. - Anno XLIX - N. 1.	TITOLARI DELLA CONCESSIONE e relative quote di partecipazione (%) GAS PLUS ITALIANA (100) (r.u.)	7/8/1985 29/6/1990 20/1/1993 17/6/1994 9/5/1996 12/2/2004 20/7/2004	Natura del provvedimento Conferimento Modifica programma lavoro Trasferimento Modifica programma lavoro Cambio intestazione Cambio intestazione quota Cambio intestazione	-	02/12/2014	144,89	BASILICATA (144,89) Potenza Matera
836 MASSERIA MONACO	TITOLARI DELLA CONCESSIONE e relative quote di partecipazione (%) EDISON (50) (r.u.) ENI (50)	8/7/1986 8/8/1991 12/5/1992 2/9/1993 2/9/1993 1/12/1994 13/2/1998 12/2/2004	Natura del provvedimento Conferimento Trasferimento quota e nomina r.u. Cambio intestazione quota Trasferimento quota e nomina r.u. Cambio intestazione quota Integrazione nuovo programma di esplorazione Cambio intestazione quota Intestazione quota	-	08/07/2016	35,93	BASILICATA (35,93) Matera
837 PIGAZZANO	TITOLARI DELLA CONCESSIONE e relative quote di partecipazione (%) GAS PLUS ITALIANA (100) (r.u.)	2/7/1986 20/12/1992 9/5/1996 9/5/1996 12/2/2004 20/7/2004	Natura del provvedimento Conferimento Trasferimento Cambio intestazione Cambio intestazione Cambio intestazione	-	24/05/2014	81,87	EMILIA ROMAGNA (81,87) Piacenza

ELENCO DELLE CONCESSIONI DI COLTIVAZIONE ACCORDATE NELLA TERRAFERMA - Aggiornamento 30/ settembre/2007

838	CODICE E DENOMINAZIONE DELLA CONCESSIONE	TITOLARI DELLA CONCESSIONE e relative quote di partecipazione (%)	PROVVEDIMENTI CONCERNENTI LA CONCESSIONE		PERIODO DI VIGENZA	SCADENZA	AREA (Km ^q)	UBICAZIONE DELLA CONCESSIONE
			Data	Natura del provvedimento				
	MONTE VRECCIARO	ENI (100) (r.u.)	14/1/1987	Natura del provvedimento Conferimento	-	31/08/2014	31,84	PUGLIA (31,84)
			13/2/1998	Cambio intestazione				Foggia
	<i>(Nota: Presentata istanza di rinuncia pubblicata nel B.U.I.G. Anno XLVIII - N. 11.</i>							
839	CODICE E DENOMINAZIONE DELLA CONCESSIONE	TITOLARI DELLA CONCESSIONE e relative quote di partecipazione (%)	PROVVEDIMENTI CONCERNENTI LA CONCESSIONE		PERIODO DI VIGENZA	SCADENZA	AREA (Km ^q)	UBICAZIONE DELLA CONCESSIONE
			Data	Natura del provvedimento				
	MONTIGNANO	EDISON (50) (r.u.)	15/4/1987	Natura del provvedimento Conferimento	-	17/07/2016	93,48	MARCHE (93,48)
			21/3/1989	Sostituzione art. 2 D.M. 15/4/87				Ancona
			21/3/1989	Trasferimento quota e nomina r.u.				
			10/10/1990	Trasferimento quota e nomina r.u.				
			4/8/1993	Cambio intestazione quota				
			9/5/1996	Cambio intestazione quota				
			13/5/1997	Modifica programma lavoro				
			23/11/1998	Cambio intestazione quota				
			15/9/1999	Cambio intestazione quota				
			12/2/2004	Cambio intestazione quota				
			12/2/2004	Cambio intestazione quota				
			20/7/2004	Cambio intestazione quota				
841	CODICE E DENOMINAZIONE DELLA CONCESSIONE	TITOLARI DELLA CONCESSIONE e relative quote di partecipazione (%)	PROVVEDIMENTI CONCERNENTI LA CONCESSIONE		PERIODO DI VIGENZA	SCADENZA	AREA (Km ^q)	UBICAZIONE DELLA CONCESSIONE
			Data	Natura del provvedimento				
	SETTEFINESTRE	GAS PLUS ITALIANA (100) (r.u.)	8/7/1987	Natura del provvedimento Conferimento	-	08/07/2017	65	MARCHE (65)
			10/7/1991	Trasferimento quota e nomina r.u.				Macerata
			10/7/1991	Trasferimento quota				Ancona
			9/5/1996	Cambio intestazione quota				
			13/5/1997	Modifica programma lavoro				
			20/3/2000	Cambio intestazione quota				
			20/4/2001	Cambio intestazione quota				
			18/9/2001	Trasferimento quota				
			12/2/2004	Cambio intestazione				
			20/7/2004	Cambio intestazione				

ELENCO DELLE CONCESSIONI DI COLTIVAZIONE ACCORDATE NELLA TERRAFERMA - Aggiornamento 30/settembre/2007

842	CODICE E DENOMINAZIONE DELLA CONCESSIONE	TITOLARI DELLA CONCESSIONE e relative quote di partecipazione (%)	PROVVEDIMENTI CONCERNENTI LA CONCESSIONE		PERIODO DI VIGENZA	SCADENZA	AREA (Km ^q)	UBICAZIONE DELLA CONCESSIONE
			Data	Natura del provvedimento				
	S. MARIA NUOVA	GAS PLUS ITALIANA (100) (r.u.)	8/7/1987	Natura del provvedimento	Decorrenza	08/07/2017	81,75	MARCHE (81,75)
			10/7/1991	Conferimento	XXXII - 3			
			10/7/1991	Trasferimento quota e nomina r.u.	XXXVI - 1			Macerata
			10/7/1991	Trasferimento quota	XXXVI - 1			Ancona
			6/8/1993	Nomina r.u.	XXXVII - 9			
			6/8/1993	Modifica programma lavoro	XXXVII - 9			
			6/8/1993	Modifica programma lavoro	XXXVII - 9			
			2/4/1996	Modifica programma lavoro	XL - 5			
			9/5/1996	Cambio intestazione quota	XL - 6			
			20/3/2000	Cambio intestazione quota	XLIV - 4			
			20/4/2001	Cambio intestazione quota	XLV - 5			
			18/9/2001	Trasferimento quota	XLV - 10			
			12/2/2004	Cambio intestazione	XLVIII - 3			
			20/7/2004	Cambio intestazione	XLVIII - 8			

843	CODICE E DENOMINAZIONE DELLA CONCESSIONE	TITOLARI DELLA CONCESSIONE e relative quote di partecipazione (%)	PROVVEDIMENTI CONCERNENTI LA CONCESSIONE		PERIODO DI VIGENZA	SCADENZA	AREA (Km ^q)	UBICAZIONE DELLA CONCESSIONE
			Data	Natura del provvedimento				
	PECORARO	ENI (100) (r.u.)	9/2/1988	Natura del provvedimento	Decorrenza	01/08/2005	40,87	PUGLIA (40,87)
			13/2/1998	Conferimento e unificazione	XXXI - 3			Foggia
			16/3/1999	Cambio intestazione	XLII - 3			
				Modifica programma sviluppo	XLIII - 4			

Nota: Presentata istanza di proroga pubblicata nel B.U.I.G. Anno XLVIII - N. 9.

845	CODICE E DENOMINAZIONE DELLA CONCESSIONE	TITOLARI DELLA CONCESSIONE e relative quote di partecipazione (%)	PROVVEDIMENTI CONCERNENTI LA CONCESSIONE		PERIODO DI VIGENZA	SCADENZA	AREA (Km ^q)	UBICAZIONE DELLA CONCESSIONE
			Data	Natura del provvedimento				
	MONTE CANTIERE	IDROELETTRICA AL TOMODENESE SIAM (100) (r.u.)	13/7/1988	Natura del provvedimento	Decorrenza	13/07/2018	36,36	EMILIA ROMAGNA (36,36)
				Conferimento	XXXII - 8			Modena

846	CODICE E DENOMINAZIONE DELLA CONCESSIONE	TITOLARI DELLA CONCESSIONE e relative quote di partecipazione (%)	PROVVEDIMENTI CONCERNENTI LA CONCESSIONE		PERIODO DI VIGENZA	SCADENZA	AREA (Km ^q)	UBICAZIONE DELLA CONCESSIONE
			Data	Natura del provvedimento				
	IL SALICE	GAS PLUS ITALIANA (100) (r.u.)	28/7/1988	Natura del provvedimento	Decorrenza	27/03/2018	47,15	BASILICATA (47,15)
			2/7/1990	Conferimento	XXXIII - 1			Matera
			12/11/1993	Trasferimento quota	XXXV - 2			
			11/4/1995	Trasferimento quota	XXXVII - 12			
				Approvazione nuovo programma di esplorazione	XXXIX - 5			
			9/5/1996	Cambio intestazione quota	XL - 6			
			14/6/1996	Trasferimento quota	XL - 7			
			14/6/1996	Cambio intestazione quota	XL - 7			
			7/12/1999	Assunzione quote	XLIV - 1			
			12/2/2004	Cambio intestazione quota	XLVIII - 3			
			20/7/2004	Cambio intestazione	XLVIII - 8			

ELENCO DELLE CONCESSIONI DI COLTIVAZIONE ACCORDATE NELLA TERRAFERMA - Aggiornamento 30/settembre/2007

CODICE E DENOMINAZIONE DELLA CONCESSIONE	TITOLARI DELLA CONCESSIONE e relative quote di partecipazione (%)	PROVVEDIMENTI CONCERNENTI LA CONCESSIONE		PERIODO DI VIGENZA	SCADENZA	AREA (Kmq)	UBICAZIONE DELLA CONCESSIONE
		Data	Natura del provvedimento				
848 FONTE S. DAMIANO	CONSUL SERVICE (99) (r.u.) ITALMIN EXPLORATION (1)	1/2/1989 14/7/1993 14/7/1993 14/7/1993 14/7/1993 14/7/1993 7/4/1994 4/7/1994 23/1/1995 9/5/2001 9/5/2001 30/10/2001 12/5/2006	Natura del provvedimento Conferimento Cambio intestazione quota Trasferimento quota Cambio intestazione quota Trasferimento quota Trasferimento quota Trasferimento quota Assunzione quota Trasferimento quota Trasferimento quota Trasferimento quota e nomina r.u. Trasferimento quota	18/7/1988 10/8/1989 18/8/1989 15/1/1990 12/2/1992 29/11/1992 2/3/1994 23/5/1994 12/12/1994 10/10/2000 31/10/2000 15/10/2001 28/1/2006	-	23,71	BASILICATA (23,71) Matera
849 MASSERIA GROTTAVECCHIA	INTERGAS PIU' (20) (r.u.) GAS PLUS ITALIANA (58,25) EDISON (13,75) SVILUPPO RISORSE NATURALI (8)	6/9/1988 24/5/1990 24/5/1990 11/4/1991 12/5/1992 2/9/1993 2/9/1993 9/5/1996 14/6/1996 20/3/2000 20/4/2001 18/9/2001 5/4/2002 12/2/2004 12/2/2004 20/7/2004 8/10/2004 30/6/2005	Natura del provvedimento Conferimento Trasferimento quota Trasferimento quota Trasferimento quota Cambio intestazione quota Trasferimento quota Cambio intestazione quota Cambio intestazione quota Trasferimento quota e nomina r.u. Cambio intestazione quota Cambio intestazione quota Trasferimento quota Trasferimento quota Intestazione quota Cambio intestazione quota Cambio intestazione quota Trasferimento quota Trasferimento quota	6/9/1988 1/1/1989 1/7/1989 19/12/1989 19/6/1991 1/8/1992 4/11/1992 1/3/1996 1/1/1996 23/1/1996 1/1/2000 1/10/2000 29/6/2001 29/11/2001 1/12/2003 1/1/2004 18/5/2004 17/12/2003 26/4/2005	-	53,26	PUGLIA (40,78) Foggia MOLISE (12,48) Campobasso
850 TOMBOLO	ENI (100) (r.u.) Nota: Istanze presentate: - rinuncia Anno XLIX N. 2; - riattribuzione Anno L N. 3 (SIM); - riattribuzione Anno L N. 7 (Compagnia Generale Idrocarburi).	6/2/1989 20/12/1992 9/5/1996 9/5/1996 9/2/2004	Natura del provvedimento Conferimento Trasferimento Cambio intestazione Trasferimento quota	5/4/1988 31/3/1992 1/1/1996 1/3/1996 2/10/2003	-	285,98	TOSCANA (285,98) Pisa Livorno

ELENCO DELLE CONCESSIONI DI COLTIVAZIONE ACCORDATE NELLA TERRAFERMA - Aggiornamento 30/settembre/2007

CODICE E DENOMINAZIONE DELLA CONCESSIONE	TITOLARI DELLA CONCESSIONE e relative quote di partecipazione (%)	PROVVEDIMENTI CONCERNENTI LA CONCESSIONE			PERIODO DI VIGENZA	SCADENZA	AREA (Km ^q)	UBICAZIONE DELLA CONCESSIONE
		Data	Natura del provvedimento	Decorrenza				
852 MACCHIA DI PIERNO	ENI (100) (r.u.)	4/7/1989	Natura del provvedimento	Decorrenza	-	04/02/2018	83,19	PUGLIA (83,19) Foggia
		27/12/1993	Conferimento	17/5/1989				
		13/2/1998	Proroga termine perforazione	23/4/1992				
			Cambio intestazione	1/1/1996				
				1/3/1996				
				1/7/1999				
				1/12/2003				
				1/1/2004				
				18/5/2004				
853 PORTO CIVITANOVA	GAS PLUS ITALIANA (60) (r.u.) EDISON (40)	9/6/1989	Natura del provvedimento	Decorrenza	-	27/05/2019	62,8	MARCHE (62,8) Macerata Ascoli Piceno
		4/8/1993	Conferimento	17/5/1989				
		9/5/1996	Cambio intestazione quota	23/4/1992				
		9/5/1996	Cambio intestazione quota	1/1/1996				
		23/11/1998	Cambio intestazione quota	1/3/1996				
		15/9/1999	Cambio intestazione quota	1/7/1999				
		12/2/2004	Intestazione quota	1/12/2003				
		20/7/2004	Cambio intestazione quota	1/1/2004				
				18/5/2004				
854 SAN BASILE	ENI (90) (r.u.) INTERGAS PIU' (10)	4/7/1989	Natura del provvedimento	Decorrenza	-	06/12/2018	97,56	ABRUZZO (97,56) Chieti
		6/10/1993	Conferimento	6/12/1988				
		13/1/1994	Trasferimento quote	23/4/1993				
		9/5/1996	Ampliamento	13/1/1994				
		14/6/1996	Cambio intestazione quota	1/3/1996				
		14/6/1996	Trasferimento quota	1/1/1996				
		5/4/2002	Cambio intestazione quota	23/1/1996				
		9/2/2004	Trasferimento quota	29/11/2001				
		30/6/2005	Trasferimento quota	2/10/2003				
				26/4/2005				

ELENCO DELLE CONCESSIONI DI COLTIVAZIONE ACCORDATE NELLA TERRAFERMA - Aggiornamento 30/ settembre/2007

CODICE E DENOMINAZIONE DELLA CONCESSIONE	TITOLARI DELLA CONCESSIONE e relative quote di partecipazione (%)	PROVVEDIMENTI CONCERNENTI LA CONCESSIONE		PERIODO DI VIGENZA	SCADENZA	AREA (Km ^q)	UBICAZIONE DELLA CONCESSIONE
		Data	Natura del provvedimento				
856 TORRENTE CIGNO	INTERGAS PIU' (45) (r.u.) GAS PLUS ITALIANA (55)	25/1/1990	Conferimento	7/3/1989	-	154,44	MOLISE (154,44) Campobasso
		12/5/1992	Cambio intestazione quota	19/6/1991			
		6/8/1993	Trasferimento quota	7/6/1991			
		6/8/1993	Trasferimento quota	4/11/1992			
		6/8/1993	Approvazione nuovo programma lavoro	6/8/1993			
		10/3/1994	Assunzione quota	26/11/1993			
		9/5/1996	Cambio intestazione quota	1/3/1996			
		14/6/1996	Trasferimento quota e nomina r.u.	1/1/1996			
		14/6/1996	Cambio intestazione quota e nomina r.u.	23/1/1996			
		5/4/2002	Trasferimento quota	29/11/2001			
12/2/2004	Cambio intestazione quota	1/1/2004					
20/7/2004	Cambio intestazione quota	18/5/2004					
30/6/2005	Trasferimento quota	26/4/2005					
857 S. TEODORO	INTERGAS PIU' (100) (r.u.)	30/9/1990	Conferimento	5/9/1989	-	59,25	BASILICATA (59,25) Matera
		30/9/1990	Trasferimento quota	30/9/1990			
		12/5/1992	Cambio intestazione quota	19/6/1991			
		2/9/1993	Trasferimento quota	1/8/1992			
		2/9/1993	Cambio intestazione quota	4/11/1992			
		12/11/1993	Trasferimento quota	6/4/1993			
		9/5/1996	Cambio intestazione quota	1/3/1996			
		14/6/1996	Trasferimento quota e nomina r.u.	1/1/1996			
		14/6/1996	Cambio intestazione quota	23/1/1996			
		7/12/1999	Trasferimento quota	28/9/1999			
		8/3/2000	Trasferimento quote	4/2/2000			
		17/11/2000	Trasferimento quota	10/8/2000			
		17/11/2000	Trasferimento quota e nomina r.u.	4/10/2000			
		19/10/2001	Trasferimento quota e nomina r.u.	1/8/2001			
		8/10/2004	Trasferimento quota	31/12/2002			
		3/12/2004	Trasferimento quota	2/3/2004			
		30/6/2005	Trasferimento	26/4/2005			

ELENCO DELLE CONCESSIONI DI COLTIVAZIONE ACCORDATE NELLA TERRAFERMA - Aggiornamento 30/settembre/2007

CODICE E DENOMINAZIONE DELLA CONCESSIONE	TITOLARI DELLA CONCESSIONE e relative quote di partecipazione (%)	PROVVEDIMENTI CONCERNENTI LA CONCESSIONE		PERIODO DI VIGENZA	SCADENZA	AREA (Km ^q)	UBICAZIONE DELLA CONCESSIONE
		Data	Natura del provvedimento				
858 MISANO ADRIATICO	INTERGAS PIU' (100) (r.u.)	20/6/1990	Natura del provvedimento Conferimento	Decorrenza 20/6/1990	-	75,31	EMILIA ROMAGNA (74,43) Forlì Pesaro (0,88)
		9/5/1996	Cambio intestazione quota	1/3/1996			
		14/6/1996	Trasferimento quota e nomina r.u.	1/1/1996			
		14/6/1996	Cambio intestazione quota	23/1/1996			
		7/2/2001	Trasferimento quota	11/2/2000			
		7/2/2001	Nomina r.u.	18/10/2000			
		7/2/2001	Trasferimento quota	18/10/2000			
		5/4/2002	Trasferimento quota	29/11/2001			
		10/11/2003	Trasferimento quota	30/9/2003			
		26/11/2003	Trasferimento quota	27/3/2003			
		2/3/2005	Trasferimento quota	28/12/2004			
		30/6/2005	Trasferimento	26/4/2005			
859							
859 POLICORO	TITOLARI DELLA CONCESSIONE e relative quote di partecipazione (%)	PROVVEDIMENTI CONCERNENTI LA CONCESSIONE		PERIODO DI VIGENZA	SCADENZA	AREA (Km ^q)	UBICAZIONE DELLA CONCESSIONE
	GAS PLUS ITALIANA (100) (r.u.)	Data	Natura del provvedimento				
		30/9/1990	Natura del provvedimento Conferimento	30/9/1990	-	164	BASILICATA (155,25) Matera
		9/5/1996	Cambio intestazione	1/1/1996			CALABRIA (8,75) Cosenza
		9/5/1996	Cambio intestazione	1/3/1996			
		12/2/2004	Cambio intestazione	1/1/2004			
		20/7/2004	Cambio intestazione	18/5/2004			
861							
861 TORRENTE CELONE	TITOLARI DELLA CONCESSIONE e relative quote di partecipazione (%)	PROVVEDIMENTI CONCERNENTI LA CONCESSIONE		PERIODO DI VIGENZA	SCADENZA	AREA (Km ^q)	UBICAZIONE DELLA CONCESSIONE
	INTERGAS PIU' (50) (r.u.) EDISON (50)	Data	Natura del provvedimento				
		5/4/1991	Natura del provvedimento Conferimento	5/4/1991	-	79,8	PUGLIA (79,8) Foggia
		2/9/1993	Trasferimento quota	1/8/1992			
		2/9/1993	Cambio intestazione quota	4/11/1992			
		14/6/1996	Trasferimento quota e nomina r.u.	1/1/1996			
		14/6/1996	Cambio intestazione quota	23/1/1996			
		5/4/2002	Trasferimento quota	29/11/2001			
		12/2/2004	Intestazione quota	1/12/2003			
		30/6/2005	Trasferimento quota	26/4/2005			
862							
862 SAN MARCO	TITOLARI DELLA CONCESSIONE e relative quote di partecipazione (%)	PROVVEDIMENTI CONCERNENTI LA CONCESSIONE		PERIODO DI VIGENZA	SCADENZA	AREA (Km ^q)	UBICAZIONE DELLA CONCESSIONE
	EDISON (100) (r.u.)	Data	Natura del provvedimento				
		9/7/1991	Natura del provvedimento Conferimento	9/7/1991	-	91,7	MARCHE (91,7) Ascoli Piceno
		12/5/1992	Cambio intestazione quota	19/6/1991			
		4/8/1993	Cambio intestazione quota	23/4/1992			
		2/9/1993	Trasferimento quota e nomina r.u.	1/8/1992			
		2/9/1993	Cambio intestazione quota	4/11/1992			
		23/11/1998	Cambio intestazione quota	29/6/1998			
		15/9/1999	Cambio intestazione quota	1/7/1999			
		12/2/2004	Cambio intestazione	1/12/2003			

ELENCO DELLE CONCESSIONI DI COLTIVAZIONE ACCORDATE NELLA TERRAFERMA - Aggiornamento 30/settembre/2007

864	CODICE E DENOMINAZIONE DELLA CONCESSIONE	TITOLARI DELLA CONCESSIONE e relative quote di partecipazione (%)	PROVVEDIMENTI CONCERNENTI LA CONCESSIONE		PERIODO DI VIGENZA	SCADENZA	AREA (Kmq)	UBICAZIONE DELLA CONCESSIONE							
			Data	Natura del provvedimento											
S. MAURO	GAS PLUS ITALIANA (77) (r.u.) INTERGAS PIU' (18) PETROREP ITALIANA (5)		9/8/1991	Natura del provvedimento	Decorenza	9/2/1990	XXXVI - 3	ABRUZZO (25,32) Teramo							
			9/5/1996	Conferimento	1/3/1996	XL - 6									
			14/6/1996	Cambio intestazione quota	1/1/1996	XL - 7									
			14/6/1996	Trasferimento quota	23/1/1996	XL - 7									
			11/9/1997	Cambio intestazione quota	11/9/1997	XLI - 10									
			1/4/1999	Modifica programma sviluppo	1/4/1999	XLIII - 5									
			20/3/2000	Approvazione programma lavoro	1/1/2000	XLIV - 4									
			20/4/2001	Cambio intestazione quota	1/10/2000	XLV - 5									
			18/9/2001	Cambio intestazione quota e nomina r.u.	29/6/2001	XLV - 10									
			5/4/2002	Trasferimento quota	29/11/2001	XLVI - 12									
			12/2/2004	Trasferimento quota	1/1/2004	XLVIII - 3									
			20/7/2004	Cambio intestazione quota	18/5/2004	XLVIII - 8									
			30/6/2005	Cambio intestazione quota	26/4/2005	XLIX - 7									
865	CODICE E DENOMINAZIONE DELLA CONCESSIONE	TITOLARI DELLA CONCESSIONE e relative quote di partecipazione (%)	PROVVEDIMENTI CONCERNENTI LA CONCESSIONE		PERIODO DI VIGENZA	SCADENZA	AREA (Kmq)	UBICAZIONE DELLA CONCESSIONE							
			Data	Natura del provvedimento					Decorenza	BUIG					
			13/12/1991	Conferimento					13/12/1991	XXXVI - 4					
			12/11/1993	Trasferimento quota					6/4/1993	XXXVII - 12					
			9/5/1996	Cambio intestazione quota					1/3/1996	XL - 6					
			14/6/1996	Trasferimento quota					1/1/1996	XL - 7					
			14/6/1996	Cambio intestazione quota					23/1/1996	XL - 7					
			19/3/1997	Modifica programma sviluppo					19/3/1997	XLI - 4					
			9/5/2001	Trasferimento quota					14/9/2000	XLV - 6					
			30/10/2001	Trasferimento quota					2/7/2001	XLV - 11					
			5/4/2002	Trasferimento quota					29/11/2001	XLVI - 12					
			12/2/2004	Trasferimento quota					1/1/2004	XLVIII - 3					
			20/7/2004	Cambio intestazione quota					18/5/2004	XLVIII - 8					
8/10/2004	Cambio intestazione quota	31/12/2002	XLVIII - 11												
21/3/2005	Trasferimento quota	17/12/2004	XLIX - 4												
30/6/2005	Trasferimento quota	26/4/2005	XLIX - 7												
867	CODICE E DENOMINAZIONE DELLA CONCESSIONE	TITOLARI DELLA CONCESSIONE e relative quote di partecipazione (%)	PROVVEDIMENTI CONCERNENTI LA CONCESSIONE		PERIODO DI VIGENZA	SCADENZA	AREA (Kmq)	UBICAZIONE DELLA CONCESSIONE							
			Data	Natura del provvedimento					Decorenza	BUIG					
			30/3/1992	Conferimento					26/10/1989	XXXVI - 10					
			4/8/1993	Cambio intestazione quota					23/4/1992	XXXVII - 10					
			2/9/1993	Trasferimento quota e nomina r.u.					1/8/1992	XXXVII - 10					
			2/9/1993	Cambio intestazione quota					4/11/1992	XXXVII - 10					
			5/7/1994	Modifica programma lavoro					5/7/1994	XXXVIII - 8					
			13/2/1998	Cambio intestazione quota					1/1/1998	XLII - 3					
			23/11/1998	Cambio intestazione quota					29/6/1998	XLII - 12					
			15/9/1999	Cambio intestazione quota					1/7/1999	XLIII - 10					
			12/2/2004	Intestazione quota					1/12/2003	XLVIII - 3					
			MONTE URANO	Nota: Presentata istanza di riduzione dell'area pubblicata nel B.U.I.G. Anno XLIX - N. 6.					EDISON (40) (r.u.) ENI (60)	PROVVEDIMENTI CONCERNENTI LA CONCESSIONE		PERIODO DI VIGENZA	SCADENZA	AREA (Kmq)	UBICAZIONE DELLA CONCESSIONE
										Data	Natura del provvedimento				
			30/3/1992	Conferimento	26/10/1989	XXXVI - 10									
			4/8/1993	Cambio intestazione quota	23/4/1992	XXXVII - 10									
			2/9/1993	Trasferimento quota e nomina r.u.	1/8/1992	XXXVII - 10									
			2/9/1993	Cambio intestazione quota	4/11/1992	XXXVII - 10									
			5/7/1994	Modifica programma lavoro	5/7/1994	XXXVIII - 8									
			13/2/1998	Cambio intestazione quota	1/1/1998	XLII - 3									
			23/11/1998	Cambio intestazione quota	29/6/1998	XLII - 12									
			15/9/1999	Cambio intestazione quota	1/7/1999	XLIII - 10									
			12/2/2004	Intestazione quota	1/12/2003	XLVIII - 3									

ELENCO DELLE CONCESSIONI DI COLTIVAZIONE ACCORDATE NELLA TERRAFERMA - Aggiornamento 30/settembre/2007

868	CODICE E DENOMINAZIONE DELLA CONCESSIONE	TITOLARI DELLA CONCESSIONE e relative quote di partecipazione (%)	PROVVEDIMENTI CONCERNENTI LA CONCESSIONE		PERIODO DI VIGENZA	SCADENZA	AREA (Km ²)	UBICAZIONE DELLA CONCESSIONE				
			Data	Natura del provvedimento								
	MASSERIA PETRILLI	INTERGAS PIU' (50) (r.u.) GAS PLUS ITALIANA (50)	21/5/1992	Natura del provvedimento	Decorrenza	-	118,28	PUGLIA (118,28) Foggia				
			4/3/1994	Conferimento	19/5/1990				BUIG			
			4/3/1994	Trasferimento quota	1/9/1993				XXXVI - 11			
			4/3/1994	Ampliamento	4/3/1994				XXXVIII - 4			
			9/5/1996	Cambio intestazione quota	1/3/1996				XXXVIII - 4			
			14/6/1996	Trasferimento quota e nomina r.u.	1/3/1996				XL - 6			
			14/6/1996	Cambio intestazione quota	1/1/1996				XL - 7			
			9/5/2001	Trasferimento quota	23/1/1996				XL - 7			
			30/10/2001	Trasferimento quota	14/9/2000				XLV - 6			
			5/4/2002	Trasferimento quota	2/7/2001				XLV - 11			
			4/4/2003	Assunzione quota	29/11/2001				XLVI - 12			
	12/2/2004	Cambio intestazione quota	26/11/2002	XLVII - 5								
	20/7/2004	Cambio intestazione quota	1/1/2004	XLVIII - 3								
	8/10/2004	Cambio intestazione quota	18/5/2004	XLVIII - 8								
	30/6/2005	Trasferimento quota	31/12/2002	XLVIII - 11								
	S. ANDREA	INTERGAS PIU' (40) (r.u.) EDISON (50) PETROREP ITALIANA (10)	8/8/1992	Natura del provvedimento	Decorrenza	-	164,32	VENETO (164,32) Treviso				
			2/9/1993	Conferimento	8/8/1992				BUIG			
			2/9/1993	Trasferimento quota	1/8/1992				XXXVI - 12			
			14/6/1996	Cambio intestazione quota	4/11/1992				XXXVII - 10			
			14/6/1996	Trasferimento quota e nomina r.u.	1/1/1996				XL - 7			
			5/4/2002	Cambio intestazione quota	23/1/1996				XL - 7			
			12/2/2004	Trasferimento quota	29/11/2001				XLVI - 12			
			30/6/2005	Intestazione quota	1/12/2003				XLVIII - 3			
	MONTE VERDESE	INTERGAS PIU' (60) (r.u.) GAS PLUS ITALIANA (30) PETROREP ITALIANA (10)	18/1/1993	Natura del provvedimento	Decorrenza	-	60,02	BASILICATA (60,02) Matera				
			9/5/1996	Conferimento	28/6/1992				BUIG			
			14/6/1996	Cambio intestazione quota	1/3/1996				XXXVII - 4			
			14/6/1996	Trasferimento quota e nomina r.u.	1/1/1996				XL - 6			
			5/4/2002	Cambio intestazione quota	23/1/1996				XL - 7			
			12/2/2004	Trasferimento quota	29/11/2001				XLVI - 12			
			20/7/2004	Cambio intestazione quota	1/1/2004				XLVIII - 3			
			30/6/2005	Cambio intestazione quota	18/5/2004				XLVIII - 8			

ELENCO DELLE CONCESSIONI DI COLTIVAZIONE ACCORDATE NELLA TERRAFERMA - Aggiornamento 30/settembre/2007

885	CODICE E DENOMINAZIONE DELLA CONCESSIONE	TITOLARI DELLA CONCESSIONE e relative quote di partecipazione (%)	PROVVEDIMENTI CONCERNENTI LA CONCESSIONE		PERIODO DI VIGENZA	SCADENZA	AREA (Km ^q)	UBICAZIONE DELLA CONCESSIONE
			Data	Natura del provvedimento				
LUCERA (Nota: Presentata istanza di proroga pubblicata nel B.U.I.G. Anno L - N. 9.)	GAS PLUS ITALIANA (81,6) (r.u.) INTERGAS PIU' (13,6) EDISON (4,8)		30/12/1994	Unificazione	XXXIX - 1	31/07/2007	155,86	PUGLIA (155,86) Foggia
			24/1/1996	Modifica programma lavoro	XL - 2			
			9/5/1996	Cambio intestazione quota	XL - 6			
			14/6/1996	Trasferimento quota	XL - 7			
			14/6/1996	Cambio intestazione quota	XL - 7			
			12/3/1997	Modifica programma sviluppo	XLI - 4			
			5/4/2002	Trasferimento quota	XLVI - 12			
			12/2/2004	Intestazione quota	XLVIII - 3			
			12/2/2004	Cambio intestazione quota	XLVIII - 3			
20/7/2004	Cambio intestazione quota	XLVIII - 8						
30/6/2005	Trasferimento quota	XLIX - 7						
886	MANARA							
886	CODICE E DENOMINAZIONE DELLA CONCESSIONE	TITOLARI DELLA CONCESSIONE e relative quote di partecipazione (%)	PROVVEDIMENTI CONCERNENTI LA CONCESSIONE		PERIODO DI VIGENZA	SCADENZA	AREA (Km ^q)	UBICAZIONE DELLA CONCESSIONE
			Data	Natura del provvedimento				
POMPOSA	ENI (100) (r.u.)		18/9/1997	Attribuzione	XLI - 10	01/01/2017	54,13	EMILIA ROMAGNA (48,18) Ferrara ZONA A (5,95)
			18/9/1997	Attribuzione	XLI - 10			
888	CODICE E DENOMINAZIONE DELLA CONCESSIONE	TITOLARI DELLA CONCESSIONE e relative quote di partecipazione (%)	PROVVEDIMENTI CONCERNENTI LA CONCESSIONE		PERIODO DI VIGENZA	SCADENZA	AREA (Km ^q)	UBICAZIONE DELLA CONCESSIONE
			Data	Natura del provvedimento				
POMPOSA	ENI (100) (r.u.)		18/9/1997	Attribuzione	XLI - 10	01/01/2017	55,21	EMILIA ROMAGNA (55,21) Ferrara
			18/9/1997	Attribuzione	XLI - 10			
889	CODICE E DENOMINAZIONE DELLA CONCESSIONE	TITOLARI DELLA CONCESSIONE e relative quote di partecipazione (%)	PROVVEDIMENTI CONCERNENTI LA CONCESSIONE		PERIODO DI VIGENZA	SCADENZA	AREA (Km ^q)	UBICAZIONE DELLA CONCESSIONE
			Data	Natura del provvedimento				
CASTEGGIO	GAS PLUS ITALIANA (100) (r.u.)		20/10/1997	Attribuzione	XLI - 10	01/01/2017	65,7	LOMBARDIA (65,7) Pavia
			26/4/2001	Trasferimento	XLV - 5			
			12/2/2004	Cambio intestazione	XLVIII - 3			
			20/7/2004	Cambio intestazione	XLVIII - 8			
890	CODICE E DENOMINAZIONE DELLA CONCESSIONE	TITOLARI DELLA CONCESSIONE e relative quote di partecipazione (%)	PROVVEDIMENTI CONCERNENTI LA CONCESSIONE		PERIODO DI VIGENZA	SCADENZA	AREA (Km ^q)	UBICAZIONE DELLA CONCESSIONE
			Data	Natura del provvedimento				
CAVIAGA	ENI (100) (r.u.)		20/10/1997	Attribuzione	XLI - 10	01/01/2012	113,87	LOMBARDIA (113,87) Lodi Cremona
			21/10/2003	Proroga	XLVII - 11			

ELENCO DELLE CONCESSIONI DI COLTIVAZIONE ACCORDATE NELLA TERRAFERMA - Aggiornamento 30/settembre/2007

891	CODICE E DENOMINAZIONE DELLA CONCESSIONE CIGNONE	TITOLARI DELLA CONCESSIONE e relative quote di partecipazione (%) ENI (100) (r.u.)	PROVVEDIMENTI CONCERNENTI LA CONCESSIONE Data 20/10/1997 6/11/2001	Natura del provvedimento Attribuzione Conferma	Decorrenza 1/1/1997 6/11/2001	BUIG XLI - 10 XLV - 12	PERIODO DI VIGENZA -	SCADENZA 01/01/2017	AREA (Kmq) 135,59	UBICAZIONE DELLA CONCESSIONE LOMBARDIA (135,59) Cremona Brescia
892	CODICE E DENOMINAZIONE DELLA CONCESSIONE CORTEMAGGIORE	TITOLARI DELLA CONCESSIONE e relative quote di partecipazione (%) ENI (100) (r.u.)	PROVVEDIMENTI CONCERNENTI LA CONCESSIONE Data 20/10/1997 15/10/2001	Natura del provvedimento Attribuzione Conferma	Decorrenza 1/1/1997 15/10/2001	BUIG XLI - 10 XLV - 11	PERIODO DI VIGENZA -	SCADENZA 01/01/2017	AREA (Kmq) 146,03	UBICAZIONE DELLA CONCESSIONE EMILIA ROMAGNA (144,83) Piacenza Parma LOMBARDIA (1,2) Cremona
894	CODICE E DENOMINAZIONE DELLA CONCESSIONE PONTEIDONE	TITOLARI DELLA CONCESSIONE e relative quote di partecipazione (%) GAS PLUS ITALIANA (100) (r.u.)	PROVVEDIMENTI CONCERNENTI LA CONCESSIONE Data 20/10/1997 1/6/1998 12/2/2004 20/7/2004	Natura del provvedimento Attribuzione Trasferimento Cambio intestazione Cambio intestazione	Decorrenza 1/1/1997 1/4/1998 1/1/2004 18/5/2004	BUIG XLI - 10 XLII - 7 XLVIII - 3 XLVIII - 8	PERIODO DI VIGENZA -	SCADENZA 01/01/2017	AREA (Kmq) 58,35	UBICAZIONE DELLA CONCESSIONE EMILIA ROMAGNA (56,05) Piacenza LOMBARDIA (2,3) Pavia
897	CODICE E DENOMINAZIONE DELLA CONCESSIONE SORESINA	TITOLARI DELLA CONCESSIONE e relative quote di partecipazione (%) ENI (100) (r.u.)	PROVVEDIMENTI CONCERNENTI LA CONCESSIONE Data 20/10/1997	Natura del provvedimento Attribuzione	Decorrenza 1/1/1997	BUIG XLI - 10	PERIODO DI VIGENZA -	SCADENZA 01/01/2017	AREA (Kmq) 84,82	UBICAZIONE DELLA CONCESSIONE LOMBARDIA (84,82) Lodi Cremona
899	CODICE E DENOMINAZIONE DELLA CONCESSIONE VESCOVATO	TITOLARI DELLA CONCESSIONE e relative quote di partecipazione (%) ENI (100) (r.u.)	PROVVEDIMENTI CONCERNENTI LA CONCESSIONE Data 20/10/1997 8/5/2002 8/5/2002	Natura del provvedimento Attribuzione Proroga Approvazione programma lavoro	Decorrenza 1/1/1997 1/1/2002 8/5/2002	BUIG XLI - 10 XLVI - 6 XLVI - 6	PERIODO DI VIGENZA -	SCADENZA 01/01/2007	AREA (Kmq) 29,13	UBICAZIONE DELLA CONCESSIONE LOMBARDIA (29,13) Cremona
900	CODICE E DENOMINAZIONE DELLA CONCESSIONE VILLAFORTUNA-TRECAVE	TITOLARI DELLA CONCESSIONE e relative quote di partecipazione (%) ENI (100) (r.u.)	PROVVEDIMENTI CONCERNENTI LA CONCESSIONE Data 17/2/1998	Natura del provvedimento Attribuzione	Decorrenza 1/1/1997	BUIG XLII - 3	PERIODO DI VIGENZA -	SCADENZA 01/01/2017	AREA (Kmq) 142,41	UBICAZIONE DELLA CONCESSIONE PIEMONTE (77,71) Novara LOMBARDIA (64,7) Milano

Nota: Presentata istanza di proroga pubblicata nel B.U.I.G. Anno L - N. 1.

ELENCO DELLE CONCESSIONI DI COLTIVAZIONE ACCORDATE NELLA TERRAFERMA - Aggiornamento 30/settembre/2007

902	CODICE E DENOMINAZIONE DELLA CONCESSIONE DOSSO DEGLI ANGELI	TITOLARI DELLA CONCESSIONE e relative quote di partecipazione (%) ENI (100) (r.u.)	PROVVEDIMENTI CONCERNENTI LA CONCESSIONE Natura del provvedimento Attribuzione	Data 23/2/1998	Decorrenza 1/1/1997	BUIG XLII - 3	PERIODO DI VIGENZA -	SCADENZA 01/01/2017	AREA (Kmq) 118,46	UBICAZIONE DELLA CONCESSIONE EMILIA ROMAGNA (118,46) Ravenna Ferrara
904	CODICE E DENOMINAZIONE DELLA CONCESSIONE GAGGIANO	TITOLARI DELLA CONCESSIONE e relative quote di partecipazione (%) ENI (100) (r.u.)	PROVVEDIMENTI CONCERNENTI LA CONCESSIONE Natura del provvedimento Attribuzione	Data 17/3/1998	Decorrenza 1/1/1997	BUIG XLII - 4	PERIODO DI VIGENZA -	SCADENZA 01/01/2017	AREA (Kmq) 101,64	UBICAZIONE DELLA CONCESSIONE LOMBARDIA (101,64) Pavia Milano
	Nota: Presentata istanza di proroga pubblicata nel B.U.I.G. Anno L - N. 1.									
905	CODICE E DENOMINAZIONE DELLA CONCESSIONE BAGNOLO MELLA	TITOLARI DELLA CONCESSIONE e relative quote di partecipazione (%) ENI (100) (r.u.)	PROVVEDIMENTI CONCERNENTI LA CONCESSIONE Natura del provvedimento Attribuzione	Data 21/4/1998	Decorrenza 1/1/1997	BUIG XLII - 5	PERIODO DI VIGENZA -	SCADENZA 01/01/2017	AREA (Kmq) 60,43	UBICAZIONE DELLA CONCESSIONE LOMBARDIA (60,43) Brescia
906	CODICE E DENOMINAZIONE DELLA CONCESSIONE SAN GERVASIO	TITOLARI DELLA CONCESSIONE e relative quote di partecipazione (%) ENI (100) (r.u.)	PROVVEDIMENTI CONCERNENTI LA CONCESSIONE Natura del provvedimento Attribuzione	Data 21/4/1998	Decorrenza 1/1/1997	BUIG XLII - 5	PERIODO DI VIGENZA -	SCADENZA 01/01/2017	AREA (Kmq) 77,45	UBICAZIONE DELLA CONCESSIONE LOMBARDIA (77,45) Brescia
908	CODICE E DENOMINAZIONE DELLA CONCESSIONE OVANENGO	TITOLARI DELLA CONCESSIONE e relative quote di partecipazione (%) ENI (100) (r.u.)	PROVVEDIMENTI CONCERNENTI LA CONCESSIONE Natura del provvedimento Attribuzione	Data 22/5/1998	Decorrenza 1/1/1997	BUIG XLII - 6	PERIODO DI VIGENZA -	SCADENZA 01/01/2017	AREA (Kmq) 41,11	UBICAZIONE DELLA CONCESSIONE LOMBARDIA (41,11) Brescia
910	CODICE E DENOMINAZIONE DELLA CONCESSIONE CANONICA	TITOLARI DELLA CONCESSIONE e relative quote di partecipazione (%) ENI (100) (r.u.)	PROVVEDIMENTI CONCERNENTI LA CONCESSIONE Natura del provvedimento Attribuzione	Data 18/6/1998	Decorrenza 1/1/1997	BUIG XLII - 6	PERIODO DI VIGENZA -	SCADENZA 01/01/2002	AREA (Kmq) 53,02	UBICAZIONE DELLA CONCESSIONE LOMBARDIA (53,02) Milano Bergamo
	Nota: Presentata istanza di proroga pubblicata nel B.U.I.G. - Anno XLV - N. 8									
911	CODICE E DENOMINAZIONE DELLA CONCESSIONE PESSANO	TITOLARI DELLA CONCESSIONE e relative quote di partecipazione (%) ENI (100) (r.u.)	PROVVEDIMENTI CONCERNENTI LA CONCESSIONE Natura del provvedimento Attribuzione	Data 18/6/1998	Decorrenza 1/1/1997	BUIG XLII - 6	PERIODO DI VIGENZA -	SCADENZA 01/01/2012	AREA (Kmq) 57,85	UBICAZIONE DELLA CONCESSIONE LOMBARDIA (57,85) Milano

ELENCO DELLE CONCESSIONI DI COLTIVAZIONE ACCORDATE NELLA TERRAFERMA - Aggiornamento 30/settembre/2007

913	CODICE E DENOMINAZIONE DELLA CONCESSIONE SETTALA	TITOLARI DELLA CONCESSIONE e relative quote di partecipazione (%) ENI (100) (r.u.)	PROVVEDIMENTI CONCERNENTI LA CONCESSIONE Data 18/6/1998 15/10/2001 Natura del provvedimento Attribuzione Conferma	Decorrenza 1/1/1997 15/10/2001	BUIG XLII - 6 XLV - 11	PERIODO DI VIGENZA -	SCADENZA 01/01/2017	AREA (Kmq) 84,55	UBICAZIONE DELLA CONCESSIONE LOMBARDIA (84,55) Milano Lodi
914	CODICE E DENOMINAZIONE DELLA CONCESSIONE SPILAMBERTO	TITOLARI DELLA CONCESSIONE e relative quote di partecipazione (%) ENI (100) (r.u.)	PROVVEDIMENTI CONCERNENTI LA CONCESSIONE Data 8/6/1998 Natura del provvedimento Attribuzione	Decorrenza 1/1/1997	BUIG XLII - 6	PERIODO DI VIGENZA -	SCADENZA 01/01/2017	AREA (Kmq) 139,82	UBICAZIONE DELLA CONCESSIONE EMILIA ROMAGNA (139,82) Modena Bologna
915	CODICE E DENOMINAZIONE DELLA CONCESSIONE MIRANDOLA	TITOLARI DELLA CONCESSIONE e relative quote di partecipazione (%) ENI (100) (r.u.)	PROVVEDIMENTI CONCERNENTI LA CONCESSIONE Data 15/6/1998 Natura del provvedimento Attribuzione	Decorrenza 1/1/1997	BUIG XLII - 6	PERIODO DI VIGENZA -	SCADENZA 01/01/2017	AREA (Kmq) 121,96	UBICAZIONE DELLA CONCESSIONE EMILIA ROMAGNA (121,66) Reggio Emilia Modena LOMBARDIA (0,3) Mantova
916	CODICE E DENOMINAZIONE DELLA CONCESSIONE PORTO CORSINI TERRA	TITOLARI DELLA CONCESSIONE e relative quote di partecipazione (%) ENI (100) (r.u.)	PROVVEDIMENTI CONCERNENTI LA CONCESSIONE Data 15/6/1998 Natura del provvedimento Attribuzione	Decorrenza 1/1/1997	BUIG XLII - 6	PERIODO DI VIGENZA -	SCADENZA 01/01/2017	AREA (Kmq) 56,65	UBICAZIONE DELLA CONCESSIONE EMILIA ROMAGNA (56,65) Ravenna
917	CODICE E DENOMINAZIONE DELLA CONCESSIONE RAVENNA TERRA	TITOLARI DELLA CONCESSIONE e relative quote di partecipazione (%) ENI (100) (r.u.)	PROVVEDIMENTI CONCERNENTI LA CONCESSIONE Data 15/6/1998 Natura del provvedimento Attribuzione	Decorrenza 1/1/1997	BUIG XLII - 6	PERIODO DI VIGENZA -	SCADENZA 01/01/2012	AREA (Kmq) 98,28	UBICAZIONE DELLA CONCESSIONE EMILIA ROMAGNA (98,28) Ravenna
918	CODICE E DENOMINAZIONE DELLA CONCESSIONE RECOVATO	TITOLARI DELLA CONCESSIONE e relative quote di partecipazione (%) GAS PLUS ITALIANA (100) (r.u.)	PROVVEDIMENTI CONCERNENTI LA CONCESSIONE Data 15/6/1998 26/4/2001 12/2/2004 20/7/2004 Natura del provvedimento Attribuzione Trasferimento Cambio intestazione Cambio intestazione	Decorrenza 1/1/1997 26/2/2001 1/1/2004 18/5/2004	BUIG XLII - 6 XLV - 5 XLVIII - 3 XLVIII - 8	PERIODO DI VIGENZA -	SCADENZA 01/01/2017	AREA (Kmq) 36,75	UBICAZIONE DELLA CONCESSIONE EMILIA ROMAGNA (36,75) Modena Bologna

ELENCO DELLE CONCESSIONI DI COLTIVAZIONE ACCORDATE NELLA TERRAFERMA - Aggiornamento 30/settembre/2007

919	CODICE E DENOMINAZIONE DELLA CONCESSIONE RIVALTA	TITOLARI DELLA CONCESSIONE e relative quote di partecipazione (%) ENI (100) (r.u.)	PROVVEDIMENTI CONCERNENTI LA CONCESSIONE Data 15/6/1998 Natura del provvedimento Attribuzione	PERIODO DI VIGENZA -	SCADENZA 01/01/2002	AREA (Km ^q) 19,59	UBICAZIONE DELLA CONCESSIONE EMILIA ROMAGNA (19,59) Reggio Emilia
	Nota: Presentata istanza di proroga pubblicata nel B.U.I.G. - Anno XLV - N. 1.						
920	CODICE E DENOMINAZIONE DELLA CONCESSIONE SAN POTTIO	TITOLARI DELLA CONCESSIONE e relative quote di partecipazione (%) ENI (100) (r.u.)	PROVVEDIMENTI CONCERNENTI LA CONCESSIONE Data 15/6/1998 10/3/2004 Natura del provvedimento Attribuzione Proroga	PERIODO DI VIGENZA -	SCADENZA 01/01/2007	AREA (Km ^q) 73,78	UBICAZIONE DELLA CONCESSIONE EMILIA ROMAGNA (73,78) Ravenna
	Nota: Presentata istanza di proroga pubblicata nel B.U.I.G. - Anno L - N. 1.						
921	CODICE E DENOMINAZIONE DELLA CONCESSIONE TRESIGALLO	TITOLARI DELLA CONCESSIONE e relative quote di partecipazione (%) ENI (100) (r.u.)	PROVVEDIMENTI CONCERNENTI LA CONCESSIONE Data 15/6/1998 15/10/2001 Natura del provvedimento Attribuzione Conferma	PERIODO DI VIGENZA -	SCADENZA 01/01/2017	AREA (Km ^q) 100,15	UBICAZIONE DELLA CONCESSIONE EMILIA ROMAGNA (100,15) Ferrara
	Nota: Presentata istanza di rinuncia pubblicata nel B.U.I.G. - Anno XLVIII - N. 9.						
922	CODICE E DENOMINAZIONE DELLA CONCESSIONE ALFONSINE	TITOLARI DELLA CONCESSIONE e relative quote di partecipazione (%) ENI (100) (r.u.)	PROVVEDIMENTI CONCERNENTI LA CONCESSIONE Data 18/6/1998 27/9/2001 Natura del provvedimento Attribuzione Conferma	PERIODO DI VIGENZA -	SCADENZA 01/01/2017	AREA (Km ^q) 85,88	UBICAZIONE DELLA CONCESSIONE EMILIA ROMAGNA (85,88) Ravenna
	Nota: Presentata istanza di proroga pubblicata nel B.U.I.G. - Anno XLIX - N. 7.						
924	CODICE E DENOMINAZIONE DELLA CONCESSIONE SANTERNO	TITOLARI DELLA CONCESSIONE e relative quote di partecipazione (%) ENI (100) (r.u.)	PROVVEDIMENTI CONCERNENTI LA CONCESSIONE Data 18/6/1998 Natura del provvedimento Attribuzione	PERIODO DI VIGENZA -	SCADENZA 01/01/2017	AREA (Km ^q) 39,39	UBICAZIONE DELLA CONCESSIONE EMILIA ROMAGNA (39,39) Ravenna Bologna
	Nota: Presentata istanza di proroga pubblicata nel B.U.I.G. - Anno XLIX - N. 7.						
926	CODICE E DENOMINAZIONE DELLA CONCESSIONE PIETRAMALA	TITOLARI DELLA CONCESSIONE e relative quote di partecipazione (%) SIM (100) (r.u.)	PROVVEDIMENTI CONCERNENTI LA CONCESSIONE Data 4/8/1999 Natura del provvedimento Unificazione	PERIODO DI VIGENZA -	SCADENZA 15/01/2006	AREA (Km ^q) 27,16	UBICAZIONE DELLA CONCESSIONE TOSCANA (21,86) Firenze EMILIA ROMAGNA (5,3) Bologna

ELENCO DELLE CONCESSIONI DI COLTIVAZIONE ACCORDATE NELLA TERRAFERMA - Aggiornamento 30/settembre/2007

CODICE E DENOMINAZIONE DELLA CONCESSIONE	TITOLARI DELLA CONCESSIONE e relative quote di partecipazione (%)	PROVVEDIMENTI CONCERNENTI LA CONCESSIONE		PERIODO DI VIGENZA	SCADENZA	AREA (Kmq)	UBICAZIONE DELLA CONCESSIONE
		Data	Natura del provvedimento				
927 RECOLETA	GAS PLUS ITALIANA (100) (r.u.)	8/9/1999 12/2/2004 20/7/2004	Natura del provvedimento Conferimento Cambio intestazione Cambio intestazione	Decorrenza XLIII - 10 XLVIII - 3 XLVIII - 8	-	44,62	BASILICATA (44,62) Matera
928 GORGOGNONE	TITOLARI DELLA CONCESSIONE e relative quote di partecipazione (%) TOTAL ITALIA (50) (r.u.) SHELL ITALIA E & P (25) MOBIL OIL ITALIANA (25)	19/11/1999 16/3/2000 20/3/2000 29/11/2000 20/4/2001 15/11/2002 5/6/2003 16/7/2003 12/2/2004 31/7/2007	Natura del provvedimento Unificazione Approvazione nuovo programma di ricerca Cambio intestazione quota Cambio intestazione quota Cambio intestazione quota Trasferimento quota e nomina r.u. Cambio intestazione quota Cambio intestazione quota Cambio intestazione quota Adeguamento programma lavori	Decorrenza 19/11/1999 16/3/2000 1/1/2000 3/3/2000 1/10/2000 1/8/2002 1/5/2003 26/5/2003 31/12/2003 LI - 8	-	290,59	BASILICATA (290,59) Potenza Matera
930 MIGLIANICO	TITOLARI DELLA CONCESSIONE e relative quote di partecipazione (%) ENI (100) (r.u.)	19/4/2002 6/7/2005	Natura del provvedimento Conferimento Modifica programma lavoro	Decorrenza 19/4/2002 6/7/2005	1° periodo 19/04/2022	29,3	ABRUZZO (29,3) Chieti
931 QUARTO	TITOLARI DELLA CONCESSIONE e relative quote di partecipazione (%) ENI (66,6666666666667) (r.u.) EDISON (33,3333333333333)	12/1/2004 12/2/2004	Natura del provvedimento Conferimento Intestazione quota	Decorrenza 12/1/2004 12/1/2004	1° periodo 12/01/2024	58,42	EMILIA ROMAGNA (58,42) Piacenza
932 VAL D'AGRI	TITOLARI DELLA CONCESSIONE e relative quote di partecipazione (%) ENI (66) (r.u.) SHELL ITALIA E & P (34)	28/12/2005	Natura del provvedimento Unificazione	Decorrenza 28/12/2005	-	660,15	BASILICATA (660,15) Potenza

ELENCO DELLE CONCESSIONI DI COLTIVAZIONE ACCORDATE NEL SOTTOFONDO MARINO - Aggiornamento 30/settembre/2007

CONCESSIONI DI COLTIVAZIONE ACCORDATE NEL SOTTOFONDO MARINO

Leggi 21 luglio 1967, n. 613 e successive modificazioni, 9 gennaio 1991, n. 9 e Decreto Legislativo 25 novembre 1996, n. 625

Nel sottofondo marino sono vigenti n. 66 CONCESSIONI DI COLTIVAZIONE per complessivi 9387,55 Km²

Zona marina	Numero concessioni	Superficie (Km ²)
EMILIA ROMAGNA	0	15,00
ZONA A	37	4.066,79
ZONA B	19	3.365,13
ZONA C	4	1.168,55
ZONA D	3	153,41
ZONA F	3	618,67

Nota:

Nel caso di titoli afferenti a due o più zone finitime, a ciascuna di tali zone viene attribuita la parte di area del titolo minerario ad essa afferente e l'unità mineraria viene attribuita alla zona cui compete la parte maggiore dell'area del titolo medesimo

ELENCO DELLE CONCESSIONI DI COLTIVAZIONE ACCORDATE NEL SOTTOFONDO MARINO - Aggiornamento 30/settembre/2007

960	CODICE E DENOMINAZIONE DELLA CONCESSIONE	TITOLARI DELLA CONCESSIONE e relative quote di partecipazione (%) ENI (100) (r.u.)	PROVVEDIMENTI CONCERNENTI LA CONCESSIONE		PERIODO DI VIGENZA	SCADENZA	AREA (Kmq)	UBICAZIONE DELLA CONCESSIONE
			Data	Natura del provvedimento				
A.C 4.AS			15/3/1973	Natura del provvedimento	-	15/03/2013	23,87	ZONA A
			7/7/1973	Conferimento	XVII - 6			(23,87)
			7/7/1973	Trasferimento quota	XVII - 11			
			31/7/1986	Approvazione piano sviluppo	XXXI - 3			
			24/3/1992	Approvazione nuovo piano sviluppo	XXXVI - 5			
			13/2/1998	Cambio intestazione	XLII - 3			
			20/2/2001	Modifica programma sviluppo	XLV - 3			
			27/11/2003	Proroga	XLVIII - 1			
961								
	CODICE E DENOMINAZIONE DELLA CONCESSIONE	TITOLARI DELLA CONCESSIONE e relative quote di partecipazione (%) ENI (100) (r.u.)	PROVVEDIMENTI CONCERNENTI LA CONCESSIONE		PERIODO DI VIGENZA	SCADENZA	AREA (Kmq)	UBICAZIONE DELLA CONCESSIONE
B.C 3.AS			7/7/1973	Natura del provvedimento	-	07/07/2013	221,69	ZONA B
			30/10/1974	Conferimento	XVIII - 2			(221,69)
			7/2/1976	Trasferimento quota	XIX - 3			
			14/12/1981	Trasferimento quota	XX - 5			
			14/12/1981	Ampliamento	XXVI - 6			
			31/7/1986	Modifica programma lavoro	XXXI - 2			
			13/2/1998	Cambio intestazione	XLII - 3			
			4/12/1998	Approvazione programma sviluppo ed esplorazione	XLIII - 1			
			23/10/2000	approvazione programma sviluppo e perforazione	XLIV - 11			
			12/5/2003	Proroga	XLVII - 6			
962								
	CODICE E DENOMINAZIONE DELLA CONCESSIONE	TITOLARI DELLA CONCESSIONE e relative quote di partecipazione (%) ENI (100) (r.u.)	PROVVEDIMENTI CONCERNENTI LA CONCESSIONE		PERIODO DI VIGENZA	SCADENZA	AREA (Kmq)	UBICAZIONE DELLA CONCESSIONE
B.C 4.AS			7/7/1973	Natura del provvedimento	-	07/07/2013	147,17	ZONA B
			30/10/1974	Conferimento	XVIII - 2			(147,17)
			7/2/1976	Trasferimento quota	XIX - 3			
			13/2/1998	Trasferimento quota	XX - 5			
			7/4/2003	Cambio intestazione	XLII - 3			
				Proroga	XLVII - 5			
963								
	CODICE E DENOMINAZIONE DELLA CONCESSIONE	TITOLARI DELLA CONCESSIONE e relative quote di partecipazione (%) ENI (100) (r.u.)	PROVVEDIMENTI CONCERNENTI LA CONCESSIONE		PERIODO DI VIGENZA	SCADENZA	AREA (Kmq)	UBICAZIONE DELLA CONCESSIONE
D.C 1.AG			7/7/1973	Natura del provvedimento	-	07/07/2013	68,42	ZONA D
			5/7/1994	Conferimento	XVIII - 2			(68,42)
			13/2/1998	Aggiornamento programma lavoro	XXXVIII - 8			
			11/2/2003	Cambio intestazione	XLII - 3			
				Proroga	XLVII - 3			

Nota: Presentata istanza di proroga pubblicata nel B.U.I.G. Anno XLVI - N. 8.

ELENCO DELLE CONCESSIONI DI COLTIVAZIONE ACCORDATE NEL SOTTOFONDO MARINO - Aggiornamento 30/settembre/2007

968

CODICE E DENOMINAZIONE DELLA CONCESSIONE	TITOLARI DELLA CONCESSIONE e relative quote di partecipazione (%)	PROVVEDIMENTI CONCERNENTI LA CONCESSIONE		PERIODO DI VIGENZA	SCADENZA	AREA (Km ^q)	UBICAZIONE DELLA CONCESSIONE
		Data	Natura del provvedimento				
B.C 7.LF	EDISON (95) (r.u.) GAS PLUS ITALIANA (5)	20/5/1975	Natura del provvedimento	Decorenza	29/05/2014	201	ZONA B
		19/4/1979	Conferimento	XIX - 9	-		(2.01)
		7/4/1989	Cambio intestazione quota	XXIII - 8			
		4/8/1993	Trasferimento quota	XXIII - 11			
		4/3/1994	Cambio intestazione quota	XXVII - 10			
		4/3/1994	Trasferimento quota	XXVIII - 4			
		18/3/1996	Sospensione attività di sviluppo	XXVIII - 4			
			Proroga sospensione attività di sviluppo	XL - 4			
		9/5/1996	Cambio intestazione quota	XL - 6			
		9/5/1996	Cambio intestazione quota	XL - 6			
		30/4/1997	Modifica programma sviluppo	XLI - 5			
		23/11/1998	Cambio intestazione quota	XLII - 12			
		15/9/1999	Cambio intestazione quota	XLIII - 10			
		12/2/2004	Cambio intestazione quota	XLVIII - 3			
		12/2/2004	Cambio intestazione quota	XLVIII - 3			
		27/5/2004	Proroga	XLVIII - 6			
		20/7/2004	Cambio intestazione quota	XLVIII - 8			

970

CODICE E DENOMINAZIONE DELLA CONCESSIONE	TITOLARI DELLA CONCESSIONE e relative quote di partecipazione (%)	PROVVEDIMENTI CONCERNENTI LA CONCESSIONE		PERIODO DI VIGENZA	SCADENZA	AREA (Km ^q)	UBICAZIONE DELLA CONCESSIONE
		Data	Natura del provvedimento				
A.C 8.ME	ENI (81) (r.u.) EDISON (19)	5/11/1975	Natura del provvedimento	Decorenza	05/11/2015	51,27	ZONA A
		10/6/1976	Conferimento	XX - 1	-		(51,27)
		24/11/1978	Rettifica	XX - 8			
		16/12/1980	Trasferimento quota	XXXIII - 7			
		26/4/1983	Estensione titolarità	XXV - 4			
		25/10/1985	Cambio intestazione quota	XXVII - 8			
		31/7/1986	Cambio intestazione quota	XXX - 4			
		19/1/1987	Cambio intestazione quota	XXXI - 2			
		20/7/1987	Modifica programma lavoro	19/1/1987			
		8/11/1988	Trasferimento quota	XXXI - 8			
		8/8/1991	Cambio intestazione quota	XXXII - 4			
		12/5/1992	Trasferimento quota	XXXIII - 7			
		2/9/1993	Trasferimento quota	XXXVI - 6			
		2/9/1993	Cambio intestazione quota	XXXVI - 11			
		9/5/1996	Trasferimento quota	19/6/1991			
		6/3/1997	Cambio intestazione quota	1/8/1992			
		6/3/1997	Cambio intestazione quota	4/11/1992			
		6/3/1997	Trasferimento quota	1/3/1996			
		13/2/1998	Cambio intestazione quota	11/7/1996			
		25/3/1998	Ridenominazione	6/3/1997			
		20/3/2000	Cambio intestazione quota	1/1/1998			
		20/4/2001	Modifica programma sviluppo	25/3/1998			
		18/9/2001	Cambio intestazione quota	1/1/2000			
		12/2/2004	Cambio intestazione quota	1/10/2000			
		28/11/2005	Trasferimento quota	29/6/2001			
			Intestazione quota	XLV - 5			
			Proroga	XLV - 10			
			Approvazione nuovo programma lavoro	1/12/2003			
				5/11/2005			
				28/11/2005			

ELENCO DELLE CONCESSIONI DI COLTIVAZIONE ACCORDATE NEL SOTTOFONDO MARINO - Aggiornamento 30/settembre/2007

CODICE E DENOMINAZIONE DELLA CONCESSIONE	TITOLARI DELLA CONCESSIONE e relative quote di partecipazione (%)	PROVVEDIMENTI CONCERNENTI LA CONCESSIONE			PERIODO DI VIGENZA	SCADENZA	AREA (Km ^q)	UBICAZIONE DELLA CONCESSIONE
		Data	Natura del provvedimento	Decorrenza				
971 B.C 8.LF	EDISON (64,7175) (r.u.) ENI (38,2825)	9/3/1978	Natura del provvedimento	9/3/1978	-	09/03/2008	369,62	ZONA B (369,62)
	Nota: Presentata istanza di proroga pubblicata nel B.U.I.G. Anno LI - N. 4.	20/11/1978	Conferimento	XXII - 7				
		16/7/1979	Trasferimento quota	20/11/1978				
		13/9/1982	Cambio intestazione quota	XXIII - 9				
		4/4/1984	Trasferimento quota	27/11/1978				
		8/5/1984	Modifica programma lavoro	3/9/1982				
		20/11/1985	Trasferimento quota	4/4/1984				
		15/4/1987	Approvazione programma definitivo	8/5/1984				
		3/7/1989	Trasferimento quota	20/11/1985				
		29/6/1990	Modifica programma lavoro	XXX - 4				
			Approvazione nuovo programma lavoro	15/4/1987				
				3/7/1989				
				29/6/1990				
				9/9/1991				
			Approvazione nuovo programma di sviluppo e ricerca	9/9/1991				
		4/8/1993	Cambio intestazione quota	23/4/1992				
		13/2/1998	Cambio intestazione quota	1/1/1998				
		23/11/1998	Cambio intestazione quota	29/6/1998				
		15/9/1999	Cambio intestazione quota	1/7/1999				
		12/2/2004	Intestazione quota	1/12/2003				
972 D.C 2.AG	ENI (100) (r.u.)	24/7/1978	Natura del provvedimento	24/7/1978	-	24/07/2008	44,35	ZONA D (44,35)
	Nota: Presentata istanza di proroga pubblicata nel B.U.I.G. Anno LI - N. 8.	15/7/1997	Conferimento	XXII - 10				
		13/2/1998	Integrazione programma lavoro	15/7/1997				
			Cambio intestazione	1/1/1998				
				1/1/1998				
973 B.C 9.AS	ENI (66,666667) (r.u.) EDISON (33,333333)	20/11/1978	Natura del provvedimento	20/11/1978	-	20/11/2008	262,86	ZONA B (262,86)
		6/10/1992	Conferimento	XXIII - 2				
		2/9/1993	Trasferimento quota	18/3/1992				
		13/2/1998	Cambio intestazione quota	4/11/1992				
		12/2/2004	Cambio intestazione quota	1/1/1998				
			Intestazione quota	1/12/2003				
974 C.C 2.AS	ENI (100) (r.u.)	31/7/1979	Natura del provvedimento	31/7/1979	-	31/07/2009	509,04	ZONA C (509,04)
	Nota: Presentata istanza di rinuncia pubblicata nel B.U.I.G. - Anno XLVIII - N. 3.	30/3/1992	Conferimento	XXIII - 11				
		30/3/1992	Assunzione quota	14/3/1991				
			Riduzione e modifica programma lavoro	30/3/1992				
		13/2/1998	Cambio intestazione	1/1/1998				
				1/1/1998				

ELENCO DELLE CONCESSIONI DI COLTIVAZIONE ACCORDATE NEL SOTTOFONDO MARINO - Aggiornamento 30/settembre/2007

CODICE E DENOMINAZIONE DELLA CONCESSIONE	TITOLARI DELLA CONCESSIONE e relative quote di partecipazione (%)	PROVVEDIMENTI CONCERNENTI LA CONCESSIONE		PERIODO DI VIGENZA	SCADENZA	AREA (Km ^q)	UBICAZIONE DELLA CONCESSIONE
		Data	Natura del provvedimento				
975 C.C.3.AG	ENI (100) (r.u.)	13/6/1980 14/3/1989 8/5/1996 22/7/1997	Natura del provvedimento Conferimento Modifica programma lavoro Modifica programma lavoro Approvazione nuovo programma di esplorazione	Decorrenza XXIV - 11 XXXIII - 11 XL - 6 XLI - 8	13/06/2010	394,8	ZONA C (394,8)
		13/2/1998 12/7/2005 20/10/2005	Cambio intestazione Trasferimento Modifica programma lavoro	1/1/1998 XLI - 3 XLIX - 8 XLIX - 10			
976							
D.C.3.AG	ENI (100) (r.u.)	16/12/1980 5/6/1995 23/6/1997 13/2/1998	Natura del provvedimento Conferimento Sospensione attività di sviluppo e produzione Proroga sosp. attività di sviluppo e produzione Cambio intestazione	Decorrenza XV - 4 XXXIX - 7 XLI - 7 XLII - 3	16/12/2010	47,84	ZONA D (23,74) ZONA F (24,1)
	Nota: Presentata istanza di rinuncia pubblicata nel B.U.I.G. Anno XLVIII - N. 11.						
977							
B.C.10.AS	ENI (51) (r.u.) EDISON (49)	16/12/1980 7/7/1989 6/10/1992 2/9/1993 13/2/1998 12/2/2004	Natura del provvedimento Conferimento Approvazione integrazione programma Trasferimento quota Cambio intestazione quota Cambio intestazione quota Intestazione quota	Decorrenza XXV - 5 XXXIV - 2 XXXVII - 10 XXXVII - 10 XLII - 3 XLVIII - 3	27/05/2010	216,85	ZONA B (216,85)
978							
A.C.9.AG	ENI (100) (r.u.)	26/6/1981 13/2/1998	Natura del provvedimento Conferimento Cambio intestazione	Decorrenza XXVI - 1 XLII - 3	23/10/2009	138,59	ZONA A (138,59)
979							
B.C.11.AS	ENI (51) (r.u.) EDISON (49)	26/6/1981 6/10/1992 2/9/1993 13/2/1998 12/2/2004	Natura del provvedimento Conferimento Trasferimento quota Cambio intestazione quota Cambio intestazione quota Intestazione quota	Decorrenza XXVI - 1 XXXVII - 10 XXXVII - 10 XLII - 3 XLVIII - 3	26/06/2011	177,59	ZONA B (177,59)

ELENCO DELLE CONCESSIONI DI COLTIVAZIONE ACCORDATE NEL SOTTOFONDO MARINO - Aggiornamento 30/settembre/2007

980	CODICE E DENOMINAZIONE DELLA CONCESSIONE	TITOLARI DELLA CONCESSIONE e relative quote di partecipazione (%)	PROVVEDIMENTI CONCERNENTI LA CONCESSIONE			PERIODO DI VIGENZA	SCADENZA	AREA (Kmq)	UBICAZIONE DELLA CONCESSIONE
			Data	Natura del provvedimento	Decorrenza				
A.C10.AG		ENI (100) (r.u.)	26/6/1981 25/10/1985 13/2/1998	Natura del provvedimento Conferimento Modifica programma lavoro Cambio intestazione	23/10/1979 25/10/1985 1/1/1998	-	23/10/2009	76,95 ZONA A (76,95)	
981									
	CODICE E DENOMINAZIONE DELLA CONCESSIONE	TITOLARI DELLA CONCESSIONE e relative quote di partecipazione (%)	PROVVEDIMENTI CONCERNENTI LA CONCESSIONE			PERIODO DI VIGENZA	SCADENZA	AREA (Kmq)	UBICAZIONE DELLA CONCESSIONE
A.C11.AG		ENI (90) (r.u.) ALUMIX (10)	26/6/1981 27/12/1983 25/10/1985 4/7/1989 13/2/1998 4/7/2001	Natura del provvedimento Conferimento Estensione titolarità Modifica programma lavoro Trasferimento quota Cambio intestazione quota Cambio intestazione quota	23/10/1979 27/12/1983 25/10/1985 4/7/1989 1/1/1998 1/11/1991	-	23/10/2009	154,69 ZONA A (154,69)	
	Nota: Presentata istanza di proroga pubblicata nel B.U.I.G. Anno LI - N.3.								
983									
	CODICE E DENOMINAZIONE DELLA CONCESSIONE	TITOLARI DELLA CONCESSIONE e relative quote di partecipazione (%)	PROVVEDIMENTI CONCERNENTI LA CONCESSIONE			PERIODO DI VIGENZA	SCADENZA	AREA (Kmq)	UBICAZIONE DELLA CONCESSIONE
D.C 4.AG		ENI (100) (r.u.)	13/9/1982 5/7/1994 13/2/1998	Natura del provvedimento Conferimento Aggiornamento programma lavoro Cambio intestazione	31/3/1981 5/7/1994 1/1/1998	-	31/03/2011	16,9 ZONA D (16,9)	
984									
	CODICE E DENOMINAZIONE DELLA CONCESSIONE	TITOLARI DELLA CONCESSIONE e relative quote di partecipazione (%)	PROVVEDIMENTI CONCERNENTI LA CONCESSIONE			PERIODO DI VIGENZA	SCADENZA	AREA (Kmq)	UBICAZIONE DELLA CONCESSIONE
A.C12.AG		ENI (100) (r.u.)	13/9/1982 20/1/1987 17/6/1994 13/2/1998	Natura del provvedimento Conferimento Modifica programma lavoro Approvazione nuovo programma di ricerca Cambio intestazione	23/10/1979 20/1/1987 17/6/1994 1/1/1998	-	23/10/2009	143,75 ZONA A (143,75)	
985									
	CODICE E DENOMINAZIONE DELLA CONCESSIONE	TITOLARI DELLA CONCESSIONE e relative quote di partecipazione (%)	PROVVEDIMENTI CONCERNENTI LA CONCESSIONE			PERIODO DI VIGENZA	SCADENZA	AREA (Kmq)	UBICAZIONE DELLA CONCESSIONE
A.C13.AS		ENI (51) (r.u.) EDISON (49)	13/9/1982 6/12/1992 2/9/1993 17/6/1994 13/2/1998 12/2/2004	Natura del provvedimento Conferimento Trasferimento quota Cambio intestazione quota Modifica programma lavoro Cambio intestazione quota Intestazione quota	23/10/1979 18/3/1992 4/11/1992 17/6/1994 1/1/1998 1/12/2003	-	23/10/2009	135,97 ZONA A (135,97)	

ELENCO DELLE CONCESSIONI DI COLTIVAZIONE ACCORDATE NEL SOTTOFONDO MARINO - Aggiornamento 30/settembre/2007

986	CODICE E DENOMINAZIONE DELLA CONCESSIONE	TITOLARI DELLA CONCESSIONE e relative quote di partecipazione (%)	PROVVEDIMENTI CONCERNENTI LA CONCESSIONE		PERIODO DI VIGENZA	SCADENZA	AREA (Kmq)	UBICAZIONE DELLA CONCESSIONE
			Data	Natura del provvedimento				
	B.C13.AS	ENI (51) (r.u.) EDISON (49)	13/9/1982	Natura del provvedimento Conferimento	-	27/05/2010	395,52	ZONA B (395,52)
			6/10/1992	Trasferimento quota	XXVI - 12			
			2/9/1993	Cambio intestazione quota	XXXVII - 10			
			23/7/1996	Sospensione lavori di sviluppo	XXXVII - 10			
			23/7/1996	Modifica programma lavoro	XL - 8			
			13/7/1998	Cambio intestazione quota	XLII - 3			
			3/3/2000	Approvazione nuovo programma di sviluppo e ricerca	XLIV - 3			
			12/2/2004	Intestazione quota	XLVIII - 3			
	B.C14.AS	ENI (51) (r.u.) EDISON (49)	13/9/1982	Natura del provvedimento Conferimento	-	27/05/2010	228,24	ZONA B (228,24)
			6/10/1992	Trasferimento quota	XXVI - 12			
			2/9/1993	Cambio intestazione quota	XXXVII - 10			
			13/2/1998	Cambio intestazione quota	XXXVII - 10			
			14/1/2003	Modifica programma sviluppo	XLII - 3			
			12/2/2004	Intestazione quota	XLVII - 2			
					XLVIII - 3			
	B.C12.AS	ENI (51) (r.u.) EDISON (49)	13/9/1982	Natura del provvedimento Conferimento	-	27/05/2010	223,1	ZONA B (223,1)
			20/11/1985	Proroga inizio perforazione	XXVI - 3			
			10/7/1989	Approvazione nuovo programma di ricerca	XXX - 4			
			6/10/1992	Trasferimento quota	XXXIV - 1			
			2/9/1993	Cambio intestazione quota	XXXVII - 10			
			13/2/1998	Cambio intestazione quota	XXXVII - 10			
			12/2/2004	Intestazione quota	XLII - 3			
					XLVIII - 3			
	A.C14.AS	ENI (51) (r.u.) EDISON (49)	28/4/1983	Natura del provvedimento Conferimento	-	18/03/2011	152,28	ZONA A (152,28)
			6/10/1992	Trasferimento quota	XXVII - 8			
			2/9/1993	Cambio intestazione quota	XXXVII - 10			
			13/2/1998	Cambio intestazione quota	XXXVII - 10			
			12/2/2004	Intestazione quota	XLII - 3			
					XLVIII - 3			

ELENCO DELLE CONCESSIONI DI COLTIVAZIONE ACCORDATE NEL SOTTOFONDO MARINO - Aggiornamento 30/settembre/2007
990

CODICE E DENOMINAZIONE DELLA CONCESSIONE	TITOLARI DELLA CONCESSIONE e relative quote di partecipazione (%)	PROVVEDIMENTI CONCERNENTI LA CONCESSIONE		PERIODO DI VIGENZA	SCADENZA	AREA (Km ^q)	UBICAZIONE DELLA CONCESSIONE
		Data	Natura del provvedimento				
A.C15.AX	ENI (90) (r.u.) EDISON (10)	18/3/1981	Conferimento	18/03/2011	75,62	ZONA A (75,62)	
		27/4/1983	Rettifica				
		23/2/1984	Cambio intestazione quota				
		4/8/1993	Trasferimento quota				
		6/8/1993	Cambio intestazione quota				
		13/2/1998	Cambio intestazione quota				
		23/11/1998	Cambio intestazione quota				
		15/9/1999	Cambio intestazione quota				
		1/7/1999	Intestazione quota				
		1/12/2003	Intestazione quota				

991

CODICE E DENOMINAZIONE DELLA CONCESSIONE	TITOLARI DELLA CONCESSIONE e relative quote di partecipazione (%)	PROVVEDIMENTI CONCERNENTI LA CONCESSIONE		PERIODO DI VIGENZA	SCADENZA	AREA (Km ^q)	UBICAZIONE DELLA CONCESSIONE
		Data	Natura del provvedimento				
C.C 6.EO	EDISON (60) (r.u.) ENI (40)	17/2/1984	Conferimento e unificazione	17/2/1984	XXVIII - 5	184,8	ZONA C (184,8)
		10/10/1984	Trasferimento quota	10/10/1984	XXIX - 2		
		7/8/1985	Cambio intestazione quota	1/1/1985	XXIX - 12		
		2/7/1990	Trasferimento quota	1/7/1989	XXXV - 3		
		12/5/1992	Cambio intestazione quota	19/6/1991	XXXVI - 11		
		2/1/1993	Trasferimento quota	16/1/1992	XXXVII - 9		
		2/1/1993	Trasferimento quota e nomina r.u.	1/8/1992	XXXVII - 9		
		2/9/1993	Cambio intestazione quota	15/10/1992	XXXVII - 10		
		13/2/1998	Cambio intestazione quota	1/1/1998	XLII - 3		
		29/9/1999	Cambio intestazione quota	30/11/1998	XLIII - 10		
		10/12/1999	Assunzione quota	31/12/1999	XLIV - 1		
		12/2/2004	Intestazione quota	1/12/2003	XLVIII - 3		

993

CODICE E DENOMINAZIONE DELLA CONCESSIONE	TITOLARI DELLA CONCESSIONE e relative quote di partecipazione (%)	PROVVEDIMENTI CONCERNENTI LA CONCESSIONE		PERIODO DI VIGENZA	SCADENZA	AREA (Km ^q)	UBICAZIONE DELLA CONCESSIONE
		Data	Natura del provvedimento				
B.C15.AV	ENI (100) (r.u.)	7/9/1984	Conferimento	12/1/1982	XXIX - 2	168,79	ZONA B (168,79)
		31/7/1986	Approvazione piano sviluppo	31/7/1986	XXXI - 3		
		8/8/1991	Trasferimento quota	1/7/1989	XXXVI - 6		
		12/5/1992	Cambio intestazione quota	19/6/1991	XXXVI - 11		
		2/9/1993	Trasferimento quota	1/8/1992	XXXVII - 10		
		2/9/1993	Cambio intestazione quota	4/11/1992	XXXVII - 10		
		15/10/1995	Cambio intestazione quota	1/1/1985	XXX - 5		
		9/5/1996	Cambio intestazione quota	1/1/1996	XL - 6		
		9/5/1996	Cambio intestazione quota	1/3/1996	XL - 6		
		5/2/1998	Assunzione quota	29/12/1997	XLII - 3		
		13/2/1998	Cambio intestazione quota	1/1/1998	XLII - 3		
10/3/2000	Assunzione quota	5/3/1998	XLIV - 4				

ELENCO DELLE CONCESSIONI DI COLTIVAZIONE ACCORDATE NEL SOTTOFONDO MARINO - Aggiornamento 30/settembre/2007

1000	CODICE E DENOMINAZIONE DELLA CONCESSIONE	TITOLARI DELLA CONCESSIONE e relative quote di partecipazione (%)	PROVVEDIMENTI CONCERNENTI LA CONCESSIONE		PERIODO DI VIGENZA	SCADENZA	AREA (Km ^q)	UBICAZIONE DELLA CONCESSIONE
			Data	Natura del provvedimento				
A.C17.AG		ENI (75) (r.u.) EDISON (25)	7/4/1989	Natura del provvedimento	-	26/05/2017	151,37	ZONA A (1.51,37)
			8/8/1991	Conferimento	Decorrenza			
			12/5/1992	Trasferimento quota	XXVII - 11			
			2/9/1993	Cambio intestazione quota	XXXVI - 6			
			2/9/1993	Trasferimento quota	XXXVI - 11			
			8/5/1996	Cambio intestazione quota	XXXVII - 10			
			10/4/1997	Modifica programma sviluppo	XL - 6			
			13/2/1998	Modifica programma sviluppo	XLI - 5			
			12/2/2004	Cambio intestazione quota	XLII - 3			
				Intestazione quota	XLVIII - 3			
1001								
A.C18.AG		ENI (100) (r.u.)	18/12/1989	Natura del provvedimento	-	04/09/2017	155,18	ZONA A (1.55,18)
			13/2/1998	Conferimento	Decorrenza			
				Cambio intestazione	XXIV - 10			
					XLII - 3			
1002								
B.C20.AS		ENI (51) (r.u.) EDISON (49)	16/1/1992	Natura del provvedimento	-	27/05/2010	82,21	ZONA B (82,21)
			6/10/1992	Conferimento	Decorrenza			
			2/9/1993	Trasferimento quota	XXXVI - 5			
			2/4/1996	Cambio intestazione quota	XXXVII - 10			
				Approvazione nuovo programma di esplorazione	XXXVII - 10			
			13/2/1998	Cambio intestazione quota	XL - 5			
			12/2/2004	Intestazione quota	XLII - 3			
				Intestazione quota	XLVIII - 3			
1003								
F.C2.AG		ENI (100) (r.u.)	19/3/1992	Natura del provvedimento	-	25/05/2020	556,31	ZONA F (556,31)
			8/8/1994	Conferimento	Decorrenza			
			13/2/1998	Approvazione progr. svil. definit. e ulter. ric.	XXVI - 6			
				Cambio intestazione	XXXVIII - 9			
					XLII - 3			
1004								
A.C19.PI		ENI (85) (r.u.) INTERGAS PIU' (15)	7/3/1994	Natura del provvedimento	-	30/11/2023	219,46	ZONA A (219,46)
			14/6/1996	Conferimento	Decorrenza			
			14/6/1996	Trasferimento quota	XXXVIII - 4			
			13/2/1998	Cambio intestazione quota	XL - 7			
			5/4/2002	Cambio intestazione quota	XL - 7			
			30/6/2005	Trasferimento quota	XLII - 3			
				Trasferimento quota	XLVI - 12			
					XLIX - 7			

ELENCO DELLE CONCESSIONI DI COLTIVAZIONE ACCORDATE NEL SOTTOFONDO MARINO - Aggiornamento 30/settembre/2007

1005	CODICE E DENOMINAZIONE DELLA CONCESSIONE A.C20.AG	TITOLARI DELLA CONCESSIONE e relative quote di partecipazione (%) ENI (100) (r.u.)	PROVVEDIMENTI CONCERNENTI LA CONCESSIONE Natura del provvedimento Conferimento Cambio intestazione	PERIODO DI VIGENZA - -	SCADENZA 07/03/2024	AREA (Kmq) 99,42	UBICAZIONE DELLA CONCESSIONE ZONA A (99,42)
			Data 7/3/1994 13/2/1998	Decorrenza 7/3/1994 1/1/1998			
			BUIG XXXVIII - 4 XLII - 3				
1006	CODICE E DENOMINAZIONE DELLA CONCESSIONE A.C21.AG	TITOLARI DELLA CONCESSIONE e relative quote di partecipazione (%) ENI (51) (r.u.) EDISON (49)	PROVVEDIMENTI CONCERNENTI LA CONCESSIONE Natura del provvedimento Conferimento Cambio intestazione quota Approvazione nuovo programma lavoro Intestazione quota	PERIODO DI VIGENZA - -	SCADENZA 09/11/2024	AREA (Kmq) 99,84	UBICAZIONE DELLA CONCESSIONE ZONA A (99,84)
			Data 9/11/1994 13/2/1998 27/11/2003 12/2/2004	Decorrenza 9/11/1994 1/1/1998 27/11/2003 1/12/2003			
			BUIG XXXVIII - 12 XLII - 3 XLVIII - 1 XLVIII - 3				
1007	CODICE E DENOMINAZIONE DELLA CONCESSIONE B.C21.AG	TITOLARI DELLA CONCESSIONE e relative quote di partecipazione (%) ENI (51) (r.u.) EDISON (49)	PROVVEDIMENTI CONCERNENTI LA CONCESSIONE Natura del provvedimento Conferimento Cambio intestazione quota Modifica programma sviluppo Intestazione quota	PERIODO DI VIGENZA - -	SCADENZA 09/11/2024	AREA (Kmq) 82,88	UBICAZIONE DELLA CONCESSIONE ZONA B (82,88)
			Data 9/11/1994 13/2/1998 7/12/1999 12/2/2004	Decorrenza 9/11/1994 1/1/1998 7/12/1999 1/12/2003			
			BUIG XXXVIII - 12 XLII - 3 XLIV - 1 XLVIII - 3				
1008	CODICE E DENOMINAZIONE DELLA CONCESSIONE PORTO CORSINI MARE	TITOLARI DELLA CONCESSIONE e relative quote di partecipazione (%) ENI (100) (r.u.)	PROVVEDIMENTI CONCERNENTI LA CONCESSIONE Natura del provvedimento Unificazione Cambio intestazione Approvazione nuovo programma di sviluppo e ricerca Proroga	PERIODO DI VIGENZA - -	SCADENZA 26/05/2011	AREA (Kmq) 56,41	UBICAZIONE DELLA CONCESSIONE ZONA A (56,41)
			Data 5/10/1996 13/2/1998 4/7/2001 7/7/2006	Decorrenza 1/10/1996 1/1/1998 4/7/2001 26/5/2006			
			BUIG XL - 11 XLII - 3 XLV - 8 L - 8				
1009	CODICE E DENOMINAZIONE DELLA CONCESSIONE A.C22.EA	TITOLARI DELLA CONCESSIONE e relative quote di partecipazione (%) ENI (100) (r.u.)	PROVVEDIMENTI CONCERNENTI LA CONCESSIONE Natura del provvedimento Attribuzione	PERIODO DI VIGENZA - -	SCADENZA 01/01/2017	AREA (Kmq) 142,75	UBICAZIONE DELLA CONCESSIONE ZONA A (142,75)
			Data 18/9/1997	Decorrenza 1/1/1997			
			BUIG XLI - 10				
1010	CODICE E DENOMINAZIONE DELLA CONCESSIONE A.C23.EA	TITOLARI DELLA CONCESSIONE e relative quote di partecipazione (%) ENI (100) (r.u.)	PROVVEDIMENTI CONCERNENTI LA CONCESSIONE Natura del provvedimento Attribuzione	PERIODO DI VIGENZA - -	SCADENZA 01/01/2017	AREA (Kmq) 71,28	UBICAZIONE DELLA CONCESSIONE ZONA A (71,28)
			Data 18/9/1997	Decorrenza 1/1/1997			
			BUIG XLI - 10				
1011	CODICE E DENOMINAZIONE DELLA CONCESSIONE A.C24.EA	TITOLARI DELLA CONCESSIONE e relative quote di partecipazione (%) ENI (100) (r.u.)	PROVVEDIMENTI CONCERNENTI LA CONCESSIONE Natura del provvedimento Attribuzione	PERIODO DI VIGENZA - -	SCADENZA 01/01/2017	AREA (Kmq) 4,86	UBICAZIONE DELLA CONCESSIONE ZONA A (4,86)
			Data 15/6/1998	Decorrenza 1/1/1997			
			BUIG XLII - 6				

ELENCO DELLE CONCESSIONI DI COLTIVAZIONE ACCORDATE NEL SOTTOFONDO MARINO - Aggiornamento 30/settembre/2007

1012	CODICE E DENOMINAZIONE DELLA CONCESSIONE A.C25.EA	TITOLARI DELLA CONCESSIONE e relative quote di partecipazione (%) ENI (100) (r.u.)	PROVVEDIMENTI CONCERNENTI LA CONCESSIONE Natura del provvedimento Attribuzione	Decorrenza 1/1/1997	BUIG XLII - 6	PERIODO DI VIGENZA -	SCADENZA 01/01/2017	AREA (Km ^q) 25,88	UBICAZIONE DELLA CONCESSIONE ZONA A (25,88)
1013	CODICE E DENOMINAZIONE DELLA CONCESSIONE A.C26.EA	TITOLARI DELLA CONCESSIONE e relative quote di partecipazione (%) ENI (100) (r.u.)	PROVVEDIMENTI CONCERNENTI LA CONCESSIONE Natura del provvedimento Attribuzione	Decorrenza 1/1/1997	BUIG XLII - 6	PERIODO DI VIGENZA -	SCADENZA 01/01/2017	AREA (Km ^q) 131,25	UBICAZIONE DELLA CONCESSIONE ZONA A (131,25)
1014	CODICE E DENOMINAZIONE DELLA CONCESSIONE A.C27.EA	TITOLARI DELLA CONCESSIONE e relative quote di partecipazione (%) ENI (100) (r.u.)	PROVVEDIMENTI CONCERNENTI LA CONCESSIONE Natura del provvedimento Attribuzione	Decorrenza 1/1/1997	BUIG XLII - 6	PERIODO DI VIGENZA -	SCADENZA 01/01/2017	AREA (Km ^q) 110	UBICAZIONE DELLA CONCESSIONE ZONA A (95) EMILIA ROMAGNA (15)
1015	CODICE E DENOMINAZIONE DELLA CONCESSIONE A.C28.EA	TITOLARI DELLA CONCESSIONE e relative quote di partecipazione (%) ENI (100) (r.u.)	PROVVEDIMENTI CONCERNENTI LA CONCESSIONE Natura del provvedimento Attribuzione	Decorrenza 1/1/1997	BUIG XLII - 6	PERIODO DI VIGENZA -	SCADENZA 01/01/2017	AREA (Km ^q) 76,42	UBICAZIONE DELLA CONCESSIONE ZONA A (76,42)
1016	CODICE E DENOMINAZIONE DELLA CONCESSIONE A.C29.EA	TITOLARI DELLA CONCESSIONE e relative quote di partecipazione (%) ENI (100) (r.u.)	PROVVEDIMENTI CONCERNENTI LA CONCESSIONE Natura del provvedimento Attribuzione	Decorrenza 1/1/1997	BUIG XLII - 6	PERIODO DI VIGENZA -	SCADENZA 01/01/2017	AREA (Km ^q) 81,85	UBICAZIONE DELLA CONCESSIONE ZONA A (81,85)
1017	CODICE E DENOMINAZIONE DELLA CONCESSIONE A.C30.EA	TITOLARI DELLA CONCESSIONE e relative quote di partecipazione (%) ENI (100) (r.u.)	PROVVEDIMENTI CONCERNENTI LA CONCESSIONE Natura del provvedimento Attribuzione	Decorrenza 1/1/1997	BUIG XLII - 6	PERIODO DI VIGENZA -	SCADENZA 01/01/2017	AREA (Km ^q) 114,37	UBICAZIONE DELLA CONCESSIONE ZONA A (114,37)
1018	CODICE E DENOMINAZIONE DELLA CONCESSIONE A.C31.EA	TITOLARI DELLA CONCESSIONE e relative quote di partecipazione (%) ENI (100) (r.u.)	PROVVEDIMENTI CONCERNENTI LA CONCESSIONE Natura del provvedimento Attribuzione	Decorrenza 1/1/1997	BUIG XLII - 6	PERIODO DI VIGENZA -	SCADENZA 01/01/2017	AREA (Km ^q) 82,19	UBICAZIONE DELLA CONCESSIONE ZONA A (82,19)

ELENCO DELLE CONCESSIONI DI COLTIVAZIONE ACCORDATE NEL SOTTOFONDO MARINO - Aggiornamento 30/settembre/2007

1019	CODICE E DENOMINAZIONE DELLA CONCESSIONE	TITOLARI DELLA CONCESSIONE e relative quote di partecipazione (%)	PROVVEDIMENTI CONCERNENTI LA CONCESSIONE			PERIODO DI VIGENZA	SCADENZA	AREA (Km ^q)	UBICAZIONE DELLA CONCESSIONE
			Data	Natura del provvedimento	Decorrenza				
A.C32.AG		ENI (100) (r.u.)	16/2/1999	Conferimento	30/11/1994	-	30/11/2024	190,04	ZONA A
			4/7/2001	Approvazione nuovo programma di ricerca	4/7/2001				(190,04)
1020									
	CODICE E DENOMINAZIONE DELLA CONCESSIONE	TITOLARI DELLA CONCESSIONE e relative quote di partecipazione (%)	Data	Natura del provvedimento	Decorrenza	PERIODO DI VIGENZA	SCADENZA	AREA (Km ^q)	UBICAZIONE DELLA CONCESSIONE
B.C22.AG		ENI (100) (r.u.)	2/2/2000	Conferimento	1/10/1994	-	01/10/2014	76,63	ZONA B
									(76,63)
1021									
	CODICE E DENOMINAZIONE DELLA CONCESSIONE	TITOLARI DELLA CONCESSIONE e relative quote di partecipazione (%)	Data	Natura del provvedimento	Decorrenza	PERIODO DI VIGENZA	SCADENZA	AREA (Km ^q)	UBICAZIONE DELLA CONCESSIONE
A.C33.AG		ENI (100) (r.u.)	16/11/2000	Conferimento	26/1/1996	-	26/01/2016	78,4	ZONA A
			31/7/2001	Riduzione	31/7/2001				(78,4)
			12/1/2004	Riduzione	12/1/2004				
1022									
	CODICE E DENOMINAZIONE DELLA CONCESSIONE	TITOLARI DELLA CONCESSIONE e relative quote di partecipazione (%)	Data	Natura del provvedimento	Decorrenza	PERIODO DI VIGENZA	SCADENZA	AREA (Km ^q)	UBICAZIONE DELLA CONCESSIONE
A.C34.AG		ENI (100) (r.u.)	7/7/2006	Conferimento	19/6/2004	-	19/06/2024	147,3	ZONA A
									(147,3)

ELENCO DELLE CONCESSIONI DI STOCCAGGIO ACCORDATE NELLA TERRAFERMA - Aggiornamento 30/settembre/2007

CONCESSIONI DI STOCCAGGIO ACCORDATE NELLA TERRAFERMA

Legge 26 aprile 1974, n. 170 e Decreto Legislativo 25 novembre 1996, n. 625

Nella terraferma sono vigenti n. 12 CONCESSIONI DI STOCCAGGIO per complessivi 809,19 Km²

Regione	Numero concessioni	Superficie (Km ²)
ABRUZZO	2	101,17
EMILIA ROMAGNA	4	336,25
LOMBARDIA	5	276,82
MOLISE	0	6,00
VENETO	1	88,95

Nota:

Nel caso di titoli afferenti a due o più regioni limitime, a ciascuna di tali regioni viene attribuita la parte di area del titolo minerario ad essa afferente e l'unità mineraria viene attribuita alla regione cui compete la parte maggiore dell'area del titolo medesimo

ELENCO DELLE CONCESSIONI DI STOCCAGGIO ACCORDATE NELLA TERRAFERMA - Aggiornamento 30/settembre/2007

2794	CODICE E DENOMINAZIONE DELLA CONCESSIONE CELLINO STOCCAGGIO	TITOLARI DELLA CONCESSIONE e relative quote di partecipazione (%) EDISON STOCCAGGIO (100) (r.u.)	PROVVEDIMENTI CONCERNENTI LA CONCESSIONE	PERIODO DI VIGENZA	SCADENZA	AREA (Km^q)	UBICAZIONE DELLA CONCESSIONE
			Data 10/12/1984 16/7/1985 20/11/1987 22/4/1991 12/5/1992 2/9/1993 2/9/1993 27/9/2001 23/11/2004	Decorrenza 10/12/1984 1/1/1985 20/11/1987 1/7/1989 19/6/1991 1/8/1992 4/11/1992 27/9/2001 2/8/2004	-	30,3786	ABRUZZO (30,3786) Teramo
			Natura del provvedimento Conferimento Cambio intestazione Modifica programma lavoro Trasferimento titolarità Cambio intestazione Trasferimento titolarità Cambio intestazione Conferma Trasferimento	BUIG XXIX - 2 XXIX - 8 XXXII - 2 XXXV - 12 XXXVI - 11 XXXVII - 10 XLV - 10 XLVIII - 12			
2810	CODICE E DENOMINAZIONE DELLA CONCESSIONE FIUME TRESTE STOCCAGGIO	TITOLARI DELLA CONCESSIONE e relative quote di partecipazione (%) STOGIT (100) (r.u.)	PROVVEDIMENTI CONCERNENTI LA CONCESSIONE	PERIODO DI VIGENZA	SCADENZA	AREA (Km^q)	UBICAZIONE DELLA CONCESSIONE
			Data 14/6/1982 27/2/1991 13/2/1998 11/2/2002 11/2/2002 22/2/2002	Decorrenza 14/6/1982 27/2/1991 1/1/1998 21/6/2000 21/6/2000 31/10/2001	-	76,79	ABRUZZO (70,79) MOLISE (6) Campobasso
			Natura del provvedimento Conferimento Modifica programma lavoro Cambio intestazione Delimitazione area Conferma Cambio intestazione	BUIG XXVI - 7 XXXV - 3 XLII - 3 XLVI - 3 XLVI - 3 XLVI - 3			
2813	CODICE E DENOMINAZIONE DELLA CONCESSIONE SETTALA STOCCAGGIO	TITOLARI DELLA CONCESSIONE e relative quote di partecipazione (%) STOGIT (100) (r.u.)	PROVVEDIMENTI CONCERNENTI LA CONCESSIONE	PERIODO DI VIGENZA	SCADENZA	AREA (Km^q)	UBICAZIONE DELLA CONCESSIONE
			Data 5/5/1999 15/10/2001 22/2/2002	Decorrenza 1/1/1997 15/10/2001 31/10/2001	-	50,73	LOMBARDIA (50,73) Lodi Milano
			Natura del provvedimento Attribuzione Conferma Cambio intestazione	BUIG XLIII - 6 XLV - 11 XLVI - 3			
2814	CODICE E DENOMINAZIONE DELLA CONCESSIONE COLLALTO STOCCAGGIO	TITOLARI DELLA CONCESSIONE e relative quote di partecipazione (%) EDISON STOCCAGGIO (100) (r.u.)	PROVVEDIMENTI CONCERNENTI LA CONCESSIONE	PERIODO DI VIGENZA	SCADENZA	AREA (Km^q)	UBICAZIONE DELLA CONCESSIONE
			Data 16/6/1994 27/9/2001 23/11/2004	Decorrenza 16/6/1994 27/9/2001 2/8/2004	-	88,95	VENETO (88,95) Treviso
			Natura del provvedimento Conferimento Conferma Trasferimento	BUIG XXVIII - 7 XLV - 10 XLVIII - 12			
2892	CODICE E DENOMINAZIONE DELLA CONCESSIONE CORTEMAGGIORE STOCCAGGIO	TITOLARI DELLA CONCESSIONE e relative quote di partecipazione (%) STOGIT (100) (r.u.)	PROVVEDIMENTI CONCERNENTI LA CONCESSIONE	PERIODO DI VIGENZA	SCADENZA	AREA (Km^q)	UBICAZIONE DELLA CONCESSIONE
			Data 5/5/1999 15/10/2001 22/2/2002	Decorrenza 1/1/1997 15/10/2001 31/10/2001	-	81,61	EMILIA ROMAGNA (81,61) Parma Piacenza
			Natura del provvedimento Attribuzione Conferma Cambio intestazione	BUIG XLIII - 6 XLV - 11 XLVI - 3			

ELENCO DELLE CONCESSIONI DI STOCCAGGIO ACCORDATE NELLA TERRAFERMA - Aggiornamento 30/settembre/2007

2896	CODICE E DENOMINAZIONE DELLA CONCESSIONE RIPALTA STOCCAGGIO	TITOLARI DELLA CONCESSIONE e relative quote di partecipazione (%) STOGIT (100) (r.u.)	PROVVEDIMENTI CONCERNENTI LA CONCESSIONE Data 5/5/1999 27/9/2001 22/2/2002 Natura del provvedimento Attribuzione Conferma Cambio intestazione	PERIODO DI VIGENZA - - -	SCADENZA 01/01/2017	AREA (Km²) 62,96	UBICAZIONE DELLA CONCESSIONE LOMBARDIA (62,96) Cremona
2903	CODICE E DENOMINAZIONE DELLA CONCESSIONE BRUGHERIO STOCCAGGIO	TITOLARI DELLA CONCESSIONE e relative quote di partecipazione (%) STOGIT (100) (r.u.)	PROVVEDIMENTI CONCERNENTI LA CONCESSIONE Data 5/5/1999 27/9/2001 22/2/2002 Natura del provvedimento Attribuzione Conferma Cambio intestazione	PERIODO DI VIGENZA - - -	SCADENZA 01/01/2017	AREA (Km²) 57,85	UBICAZIONE DELLA CONCESSIONE LOMBARDIA (57,85) Milano
2907	CODICE E DENOMINAZIONE DELLA CONCESSIONE MINERBIO STOCCAGGIO	TITOLARI DELLA CONCESSIONE e relative quote di partecipazione (%) STOGIT (100) (r.u.)	PROVVEDIMENTI CONCERNENTI LA CONCESSIONE Data 5/5/1999 27/9/2001 22/2/2002 Natura del provvedimento Attribuzione Conferma Cambio intestazione	PERIODO DI VIGENZA - - -	SCADENZA 01/01/2017	AREA (Km²) 68,61	UBICAZIONE DELLA CONCESSIONE EMILIA ROMAGNA (68,61) Bologna
2912	CODICE E DENOMINAZIONE DELLA CONCESSIONE SERGNANO STOCCAGGIO	TITOLARI DELLA CONCESSIONE e relative quote di partecipazione (%) STOGIT (100) (r.u.)	PROVVEDIMENTI CONCERNENTI LA CONCESSIONE Data 5/5/1999 15/10/2001 22/2/2002 Natura del provvedimento Attribuzione Conferma Cambio intestazione	PERIODO DI VIGENZA - - -	SCADENZA 01/01/2017	AREA (Km²) 42,31	UBICAZIONE DELLA CONCESSIONE LOMBARDIA (42,31) Bergamo Cremona
2921	CODICE E DENOMINAZIONE DELLA CONCESSIONE SABBIONCELLO STOCCAGGIO	TITOLARI DELLA CONCESSIONE e relative quote di partecipazione (%) STOGIT (100) (r.u.)	PROVVEDIMENTI CONCERNENTI LA CONCESSIONE Data 5/5/1999 15/10/2001 22/2/2002 Natura del provvedimento Attribuzione Ridenominazione e conferma Cambio intestazione	PERIODO DI VIGENZA - - -	SCADENZA 01/01/2017	AREA (Km²) 100,15	UBICAZIONE DELLA CONCESSIONE EMILIA ROMAGNA (100,15) Ferrara
2922	CODICE E DENOMINAZIONE DELLA CONCESSIONE ALFONSINE STOCCAGGIO	TITOLARI DELLA CONCESSIONE e relative quote di partecipazione (%) STOGIT (100) (r.u.)	PROVVEDIMENTI CONCERNENTI LA CONCESSIONE Data 4/8/1999 27/9/2001 22/2/2002 Natura del provvedimento Attribuzione Conferma Cambio intestazione	PERIODO DI VIGENZA - - -	SCADENZA 01/01/2017	AREA (Km²) 85,88	UBICAZIONE DELLA CONCESSIONE EMILIA ROMAGNA (85,88) Ravenna
2923	CODICE E DENOMINAZIONE DELLA CONCESSIONE BORDOLANO STOCCAGGIO	TITOLARI DELLA CONCESSIONE e relative quote di partecipazione (%) STOGIT (100) (r.u.)	PROVVEDIMENTI CONCERNENTI LA CONCESSIONE Data 6/11/2001 20/6/2003 Natura del provvedimento Conferimento Cambio intestazione	PERIODO DI VIGENZA - -	SCADENZA 06/11/2021	AREA (Km²) 62,97	UBICAZIONE DELLA CONCESSIONE LOMBARDIA (62,97) Cremona Brescia

ELENCO DEI PERMESSI DI RICERCA DI RISORSE GEOTERMICHE ACCORDATI NELLA TERRAFERMA - Aggiornamento 30/settembre/2007

PERMESSI DI RICERCA DI RISORSE GEOTERMICHE ACCORDATI NELLA TERRAFERMA

Legge 9 dicembre 1986, n. 896

Nella terraferma sono vigenti n. 5 PERMESSI DI RICERCA DI RISORSE GEOTERMICHE per complessivi 69,39 Km²

Regione	Numero permessi	Superficie (Km ²)
TOSCANA	4	66,99
VENETO	1	2,40

Nota:
Nel caso di titoli afferenti a due o più regioni limitime, a ciascuna di tali regioni viene attribuita la parte di area del titolo minerario ad essa afferente e l'unità mineraria viene attribuita alla regione cui compete la parte maggiore dell'area del titolo medesimo

ELENCO DEI PERMESSI DI RICERCA DI RISORSE GEOTERMICHE ACCORDATI NELLA TERRAFERMA - Aggiornamento 30/settembre/2007

30	CODICE E DENOMINAZIONE DEL PERMESSO LA FABBRICA	TITOLARI DEL PERMESSO e relative quote di partecipazione (%) BRIGHENTI GABRIELE AZIENDA AGRICOLA (100) (r.u.)	PROVVEDIMENTI CONCERNENTI IL PERMESSO Natura del provvedimento Conferimento	Decorrenza 7/5/1998	BUIG XLII - 6	PERIODO DI VIGENZA 1° periodo	SCADENZA 07/05/2002	AREA (Kmq) 2,4	UBICAZIONE DEL PERMESSO VENETO (2,4) Venezia	
31	CODICE E DENOMINAZIONE DEL PERMESSO MACCHIA AL TORO	TITOLARI DEL PERMESSO e relative quote di partecipazione (%) ERGA (100) (r.u.)	PROVVEDIMENTI CONCERNENTI IL PERMESSO Natura del provvedimento Conferimento Trasferimento Proroga	Data 27/5/1998 10/3/2000 24/5/2002	Decorrenza 27/5/1998 1/10/1999 27/5/2002	BUIG XLII - 6 XLIV - 5 XLVI - 8	PERIODO DI VIGENZA 1° periodo	SCADENZA 27/05/2004	AREA (Kmq) 25,11	UBICAZIONE DEL PERMESSO TOSCANA (25,11) Grosseto
32	CODICE E DENOMINAZIONE DEL PERMESSO MONTECASTELLI	TITOLARI DEL PERMESSO e relative quote di partecipazione (%) ENEL GREEN POWER (100) (r.u.)	PROVVEDIMENTI CONCERNENTI IL PERMESSO Natura del provvedimento Conferimento	Data 22/7/2002	Decorrenza 22/7/2002	BUIG XLVI - 11	PERIODO DI VIGENZA 1° periodo	SCADENZA 22/07/2006	AREA (Kmq) 27,56	UBICAZIONE DEL PERMESSO TOSCANA (27,56) Siena Pisa
33	CODICE E DENOMINAZIONE DEL PERMESSO CAPALLE	TITOLARI DEL PERMESSO e relative quote di partecipazione (%) COMUNE DI CAMPI BISENZIO (100) (r.u.)	PROVVEDIMENTI CONCERNENTI IL PERMESSO Natura del provvedimento Conferimento	Data 28/9/2004	Decorrenza 28/9/2004	BUIG XLIX - 2	PERIODO DI VIGENZA 1° periodo	SCADENZA	AREA (Kmq) 4,5	UBICAZIONE DEL PERMESSO TOSCANA (4,5) Firenze
34	CODICE E DENOMINAZIONE DEL PERMESSO MEZZANA	TITOLARI DEL PERMESSO e relative quote di partecipazione (%) COMUNE DI PRATO (100) (r.u.)	PROVVEDIMENTI CONCERNENTI IL PERMESSO Natura del provvedimento Conferimento	Data 28/9/2004	Decorrenza 28/9/2004	BUIG XLIX - 2	PERIODO DI VIGENZA 1° periodo	SCADENZA	AREA (Kmq) 9,82	UBICAZIONE DEL PERMESSO TOSCANA (9,82) Firenze

ELENCO DELLE CONCESSIONI DI COLTIVAZIONE DI RISORSE GEOTERMICHE ACCORDATE NELLA TERRAFERMA - Aggiornamento 30/settembre/2007

CONCESSIONI DI COLTIVAZIONE DI RISORSE GEOTERMICHE ACCORDATE NELLA TERRAFERMA

Legge 9 dicembre 1986, n. 896

Nella terraferma sono vigenti n. 15 CONCESSIONI DI COLTIVAZIONE DI RISORSE GEOTERMICHE per complessivi 760,76 Km²

Regione	Numero concessioni	Superficie (Km ²)
EMILIA ROMAGNA	1	31,72
LAZIO	4	194,17
TOSCANA	8	492,95
UMBRIA	1	39,40
VENETO	1	2,52

Nota:

Nel caso di titoli afferenti a due o più regioni limitime, a ciascuna di tali regioni viene attribuita la parte di area del titolo minerario ad essa afferente e l'unità mineraria viene attribuita alla regione cui compete la parte maggiore dell'area del titolo medesimo

ELENCO DELLE CONCESSIONI DI COLTIVAZIONE DI RISORSE GEOTERMICHE ACCORDATE NELLA TERRAFERMA - Aggiornamento 30/settembre/2007

19	CODICE E DENOMINAZIONE DELLA CONCESSIONE VALENTANO	TITOLARI DELLA CONCESSIONE e relative quote di partecipazione (%) ERGA (100) (r.u.)	PROVVEDIMENTI CONCERNENTI LA CONCESSIONE Data 9/10/1986 26/2/1993 3/4/1994 9/10/1995 10/3/2000	Natura del provvedimento Conferimento Trasferimento quota Classificazione conferma e ripimetrazione Ampliamento Trasferimento	Decorrenza 9/10/1986 7/7/1992 3/4/1994 9/10/1995 1/10/1999	BUIG XLVII - XXXVII - 9 XXXVIII - 4	PERIODO DI VIGENZA -	SCADENZA 09/10/2011	AREA (Km^q) 111,15	UBICAZIONE DELLA CONCESSIONE LAZIO (111,15) Viterbo
20	CODICE E DENOMINAZIONE DELLA CONCESSIONE TORRE ALFINA	TITOLARI DELLA CONCESSIONE e relative quote di partecipazione (%) ERGA (100) (r.u.)	PROVVEDIMENTI CONCERNENTI LA CONCESSIONE Data 7/3/1991 26/8/1996 10/3/2000	Natura del provvedimento Conferimento Modifica programma lavoro Trasferimento	Decorrenza 30/12/1988 26/8/1996 1/10/1999	BUIG XXXV - 8 XL - 9 XLIV - 5	PERIODO DI VIGENZA -	SCADENZA 30/12/2013	AREA (Km^q) 58,63	UBICAZIONE DELLA CONCESSIONE UMBRIA (39,4) Terni LAZIO (19,23) Viterbo
21	CODICE E DENOMINAZIONE DELLA CONCESSIONE CANNETO	TITOLARI DELLA CONCESSIONE e relative quote di partecipazione (%) ERGA (100) (r.u.)	PROVVEDIMENTI CONCERNENTI LA CONCESSIONE Data 1/8/1991 21/10/1994 10/3/2000	Natura del provvedimento Conferimento Ripimetrazione Trasferimento	Decorrenza 9/7/1990 7/3/1994 1/10/1999	BUIG XXXVI - 4 XXXVIII - 11 XLIV - 5	PERIODO DI VIGENZA -	SCADENZA 09/07/2020	AREA (Km^q) 52,74	UBICAZIONE DELLA CONCESSIONE TOSCANA (52,74) Pisa
22	CODICE E DENOMINAZIONE DELLA CONCESSIONE LARDERELLO	TITOLARI DELLA CONCESSIONE e relative quote di partecipazione (%) ENEL GREEN POWER (100) (r.u.)	PROVVEDIMENTI CONCERNENTI LA CONCESSIONE Data 7/3/1994 10/3/2000 19/10/2004	Natura del provvedimento Classificazione unificazione e ripimetrazione Trasferimento Modifica programma lavoro	Decorrenza 7/3/1994 1/10/1999 19/10/2004	BUIG XXXVIII - 4 XLIV - 5 XLIX - 2	PERIODO DI VIGENZA -	SCADENZA 07/03/2024	AREA (Km^q) 82,74	UBICAZIONE DELLA CONCESSIONE TOSCANA (82,74) Siena Pisa
23	CODICE E DENOMINAZIONE DELLA CONCESSIONE LUSTIGNANO	TITOLARI DELLA CONCESSIONE e relative quote di partecipazione (%) ERGA (100) (r.u.)	PROVVEDIMENTI CONCERNENTI LA CONCESSIONE Data 7/3/1994 10/3/2000	Natura del provvedimento Classificazione unificazione e ripimetrazione Trasferimento	Decorrenza 7/3/1994 1/10/1999	BUIG XXXVIII - 4 XLIV - 5	PERIODO DI VIGENZA -	SCADENZA 07/03/2024	AREA (Km^q) 77,85	UBICAZIONE DELLA CONCESSIONE TOSCANA (77,85) Siena Grosseto Pisa
24	CODICE E DENOMINAZIONE DELLA CONCESSIONE BORGIO PANTANO	TITOLARI DELLA CONCESSIONE e relative quote di partecipazione (%) ERSAL (60) (r.u.) ALBANI VINCENZO E RUGGERI ITALIANA (40)	PROVVEDIMENTI CONCERNENTI LA CONCESSIONE Data 7/3/1994	Natura del provvedimento Classificazione e conferimento	Decorrenza 7/3/1994	BUIG XXXVIII - 4	PERIODO DI VIGENZA -	SCADENZA 07/03/2024	AREA (Km^q) 2,55	UBICAZIONE DELLA CONCESSIONE LAZIO (2,55) Roma

ELENCO DELLE CONCESSIONI DI COLTIVAZIONE DI RISORSE GEOTERMICHE ACCORDATE NELLA TERRAFERMA - Aggiornamento 30/settembre/2007

25	CODICE E DENOMINAZIONE DELLA CONCESSIONE	TITOLARI DELLA CONCESSIONE e relative quote di partecipazione (%) ERGA (100) (r.u.)	PROVVEDIMENTI CONCERNENTI LA CONCESSIONE			PERIODO DI VIGENZA	SCADENZA	AREA (Km ^q)	UBICAZIONE DELLA CONCESSIONE
			Data	Natura del provvedimento	Decorrenza				
	MARTA		30/12/1994	Natura del provvedimento Classificazione e conferimento	30/12/1994	XXXIX - 1	30/12/2014	40,82	LAZIO (40,82) Viterbo
			19/2/1998	Proroga termine esecuzione programma lavori	19/2/1998	XLII - 3			
			10/3/2000	Trasferimento	1/10/1999	XLIV - 5			
	26								
	CODICE E DENOMINAZIONE DELLA CONCESSIONE	TITOLARI DELLA CONCESSIONE e relative quote di partecipazione (%) ERGA (100) (r.u.)		PROVVEDIMENTI CONCERNENTI LA CONCESSIONE					
			30/12/1994	Natura del provvedimento Classificazione unificazione e ripermetrizzazione	30/12/1994	XXXIX - 1	30/12/2024	85,39	TOSCANA (85,39) Pisa Grosseto Siena
			10/3/2000	Trasferimento	1/10/1999	XLIV - 5			
	27								
	CODICE E DENOMINAZIONE DELLA CONCESSIONE	TITOLARI DELLA CONCESSIONE e relative quote di partecipazione (%) ERGA (100) (r.u.)		PROVVEDIMENTI CONCERNENTI LA CONCESSIONE					
			4/12/1995	Natura del provvedimento Classificazione e conferimento	27/6/1994	XL - 1	27/06/2024	20,42	UBICAZIONE DELLA CONCESSIONE LAZIO (20,42) Roma
			10/3/2000	Trasferimento	1/10/1999	XLIV - 5			
	28								
	CODICE E DENOMINAZIONE DELLA CONCESSIONE	TITOLARI DELLA CONCESSIONE e relative quote di partecipazione (%) ERGA (100) (r.u.)		PROVVEDIMENTI CONCERNENTI LA CONCESSIONE					
			29/1/1999	Natura del provvedimento Classificazione e conferimento	3/1/1999	XLIII - 3	03/01/2029	45,2	UBICAZIONE DELLA CONCESSIONE TOSCANA (45,2) Siena Grosseto
			10/3/2000	Trasferimento	1/10/1999	XLIV - 5			
			1/10/2001	Modifica programma lavoro	1/10/2001	XLV - 11			

ELENCO DELLE DITTE TITOLARI, RAPPRESENTANTI UNICHE E CONTITOLARI DI TITOLI MINERARI PER LA RICERCA E LA COLTIVAZIONE DI IDROCARBURI E DI RISORSE GEOTERMICHE

Aggiornamento 30/settembre/2007

ALBANI VINCENZO E RUGGERI ITALIANA

S.a.S., (c.f. n. 0078840080) con sede in Civitavecchia (RM) località Borgo Pantano, S. Agostino, Via Fontanetta (C.A.P. 00053).

TITOLI IN CUI LA DITTA E' PRESENTE

CONCESSIONI DI COLTIVAZIONE DI RISORSE GEOTERMICHE IN TERRAFERMA		
	Numero titoli	Superficie pro-quota (Kmq)
Contitolare	1	1,02
	BORGOPANTANO	
Total	1	1,02

Compressivamente ALBANI VINCENZO E RUGGERI ITALIANA è presente in 1 titolo per una superficie pro-quota totale di 1,02 Kmq

JOINT-VENTURES

ERSAL	
	BORGOPANTANO

ALUMIX

(c.f. n. 08510820585) con sede in Roma, Piazza Marconi, 25

TITOLI IN CUI LA DITTA E' PRESENTE

CONCESSIONI DI COLTIVAZIONE NEL SOTTOFONDO MARINO		
	Numero titoli	Superficie pro-quota (Kmq)
Contitolare	1	15,47
	A.C11.AG	
Total	1	15,47

Compressivamente ALUMIX è presente in 1 titolo per una superficie pro-quota totale di 15,47 Kmq

JOINT-VENTURES

ENI	
	A.C11.AG

ASCENT RESOURCES ITALIA

S.r.l. (c.f. n. 13140670152) con sede legale in Roma, Via Cassia 1020 (C.a.p. 00189) e sede amministrativa in San Donato Milanese, Via Emilia, 20 (C.a.p. 20097).

TITOLI IN CUI LA DITTA E' PRESENTE

PERMESSI DI RICERCA IN TERRAFERMA		
	Numero titoli	Superficie pro-quota (Kmq)
Unico titolare	2	1.113,32
	CENTO BASTIGLIA	
Rappresentante unico	1	143,29
	FIUME ARNONE	
Total	3	1.256,61

Compressivamente ASCENT RESOURCES ITALIA è presente in 3 titoli per una superficie pro-quota totale di 1.256,61 Kmq

JOINT-VENTURES

ITALMIN EXPLORATION	
	FIUME ARNONE
JKX ITALIA	
	FIUME ARNONE

AZIENDA DEMANIALE DI SALSOMAGGIORE

(c.f. n. 00153990346) con sede in Salsomaggiore Terme (PR), Via Roma, 9 (C.A.P. 43039)

TITOLI IN CUI LA DITTA E' PRESENTE

CONCESSIONI DI COLTIVAZIONE IN TERRAFERMA		
	Numero titoli	Superficie pro-quota (Kmq)
Unico titolare	2	13,91
	SALSOMAGGIORE II SALSOMAGGIORE I	
Total	2	13,91

Compressivamente AZIENDA DEMANIALE DI SALSOMAGGIORE è presente in 2 titoli per una superficie pro-quota totale di 13,91 Kmq

BG GAS INTERNATIONAL BV FILIALE ITALIANA

(c.f. n. 03362070967) con sede in Milano, Piazza Cavour, 2 (C.A.P. 20121).

TITOLI IN CUI LA DITTA E' PRESENTE

PERMESSI DI RICERCA IN TERRAFERMA		
	Numero titoli	Superficie pro-quota (Kmq)
Rappresentante unico	4	1.903,06
	VERCELLI TORRENTE NURE CASALNOCETO CARISIO	
Contitolare	2	510,99
	VIGEVANO TRINO	
Total	6	2.414,04

Compressivamente BG GAS INTERNATIONAL BV FILIALE ITALIANA è presente in 6 titoli per una superficie pro-quota totale di 2.414,04 Kmq

JOINT-VENTURES

EDISON	
	VIGEVANO
ENI	
	TORRENTE NURE TRINO VERCELLI VIGEVANO
GAS PLUS ITALIANA	
	CASALNOCETO
PETROREP ITALIANA	
	TORRENTE NURE
SOCIETA' COSTRUZIONE CONDOTTE	
	CARISIO

ELENCO DELLE DITTE - Aggiornamento 30/settembre/2007

BRIGHENTI GABRIELE AZIENDA AGRICOLA

Azienda Agricola, (c.f. BRGGRL58T23D548K) con sede in San Michele al Tagliamento (VE), Via Conciliazione, 162 (C.A.P. 30028)

TITOLI IN CUI LA DITTA E' PRESENTE

PERMESSI DI RICERCA DI RISORSE GEOTERMICHE IN TERRAFERMA		
	Numero titoli	Superficie pro-quota (Kmq)
Unico titolare	1	2,40
	LA FABBRICA	
Total	1	2,40

Compressivamente BRIGHENTI GABRIELE AZIENDA AGRICOLA è presente in 1 titolo per una superficie pro-quota totale di 2,4 Kmq

CH4 LIZZANO

S.a.s. di Paolo Bonucci & C., (c.f. n. 00671920379) con sede in Lizzano in Belvedere (BO), Via III Novembre, 51 (C.A.P. 40042)

TITOLI IN CUI LA DITTA E' PRESENTE

CONCESSIONI DI COLTIVAZIONE IN TERRAFERMA		
	Numero titoli	Superficie pro-quota (Kmq)
Unico titolare	2	3,25
	POZZA GRECCHIA	
Total	2	3,25

Compressivamente CH4 LIZZANO è presente in 2 titoli per una superficie pro-quota totale di 3,25 Kmq

COMPAGNIA GENERALE IDROCARBURI

S.r.l. (c.f. n. 08098211009) con sede legale in Roma, Via Cavour, 44 (C.a.p. 00184).

TITOLI IN CUI LA DITTA E' PRESENTE

PERMESSI DI RICERCA IN TERRAFERMA		
	Numero titoli	Superficie pro-quota (Kmq)
Contitolare	1	124,82
	CODOGNO	
Total	1	124,82

Compressivamente COMPAGNIA GENERALE IDROCARBURI è presente in 1 titolo per una superficie pro-quota totale di 124,82 Kmq

JOINT-VENTURES

EDISON	
	CODOGNO
SVILUPPO RISORSE NATURALI	
	CODOGNO

COMUNE DI CAMPI BISENZIO

Comune in provincia di Firenze, con sede in Piazza Dante, 36 (C.A.P. 50013)

TITOLI IN CUI LA DITTA E' PRESENTE

PERMESSI DI RICERCA DI RISORSE GEOTERMICHE IN TERRAFERMA		
	Numero titoli	Superficie pro-quota (Kmq)
Unico titolare	1	4,50
	CAPALLE	
Total	1	4,50

Compressivamente COMUNE DI CAMPI BISENZIO è presente in 1 titolo per una superficie pro-quota totale di 4,5 Kmq

COMUNE DI PRATO

Comune in provincia di Firenze, con sede in Piazza del Comune, 2 (C.A.P. 59100)

TITOLI IN CUI LA DITTA E' PRESENTE

PERMESSI DI RICERCA DI RISORSE GEOTERMICHE IN TERRAFERMA		
	Numero titoli	Superficie pro-quota (Kmq)
Unico titolare	1	9,82
	MEZZANA	
Total	1	9,82

Compressivamente COMUNE DI PRATO è presente in 1 titolo per una superficie pro-quota totale di 9,82 Kmq

CONSUL SERVICE

S.r.l. (c.f. n. 01348720358) con sede legale in Roma, Via Alberico II, 31 (C.a.p. 00193).

TITOLI IN CUI LA DITTA E' PRESENTE

CONCESSIONI DI COLTIVAZIONE IN TERRAFERMA		
	Numero titoli	Superficie pro-quota (Kmq)
Rappresentante unico	1	23,47
	FONTE S. DAMIANO	
Total	1	23,47

Compressivamente CONSUL SERVICE è presente in 1 titolo per una superficie pro-quota totale di 23,47 Kmq

JOINT-VENTURES

ITALMIN EXPLORATION	
	FONTE S. DAMIANO

ELENCO DELLE DITTE - Aggiornamento 30/settembre/2007

EDISON

S.p.A. (c.f. n. 06722600019) con sede in Milano, Foro Buonaparte, 31 (C.A.P. 20121).

TITOLI IN CUI LA DITTA E' PRESENTE

PERMESSI DI RICERCA IN TERRAFERMA		
	Numero titoli	Superficie pro-quota (Kmq)
Unico titolare	2	612,86
	FIORENZUOLA D'ARDA MALNATE	
Rappresentante unico	4	482,87
	TORRENTE LA VELLA SAN VINCENZO MONTE LA ROSSA CODOGNO	
Contitolare	2	138,62
	ZURLENGO VIGEVANO	
Total	8	1.234,36

PERMESSI DI RICERCA NEL SOTTOFONDO MARINO		
	Numero titoli	Superficie pro-quota (Kmq)
Contitolare	5	654,22
	G.R 13.AG A.R 78.RC B.R260.AG G.R 14.AG A.R 97.AG	
Total	5	654,22

CONCESSIONI DI COLTIVAZIONE IN TERRAFERMA		
	Numero titoli	Superficie pro-quota (Kmq)
Unico titolare	3	143,76
	FIUME TENNA SAN MARCO MANCHE DI CIMALIA	
Rappresentante unico	9	286,47
	MASSERIA MONACO COLABELLA COLLE DI LAURO GARAGUSO MASSERIA SPAVENTO MASSIGNANO MONTE URANO TORRENTE MENOCCHIA MONTIGNANO	
Contitolare	15	561,79
	MONTE CASTELLANO CANDELA CASTEL DI LAMA LUCERA MAFALDA S. ANDREA MASSERIA ACQUASALSA MASSERIA GROTTAVECCHIA PORTO CIVITANOVA QUARTO S. BENEDETTO DEL TRONTO S. MARCO DEI CAVOTI TEMPA ROSSA TORRENTE CELONE MONTEGRANARO	
Total	27	992,03

JOINT-VENTURES

BG GAS INTERNATIONAL BV FILIALE ITALIANA	
	VIGEVANO
COMPAGNIA GENERALE IDROCARBURI	
	CODOGNO

ENI	
	A.C 8.ME A.C13.AS A.C14.AS A.C15.AX A.C16.AG A.C17.AG A.C21.AG A.R 78.RC A.R 97.AG B.C 8.LF B.C 9.AS B.C10.AS B.C11.AS B.C12.AS B.C13.AS B.C14.AS B.C20.AS B.C21.AG B.R260.AG C.C 6.EO CANDELA CASTEL DI LAMA COLLE DI LAURO G.R 13.AG G.R 14.AG MASSERIA MONACO MASSERIA SPAVENTO MONTE CASTELLANO MONTE LA ROSSA MONTE URANO MONTEGRANARO QUARTO S. BENEDETTO DEL TRONTO S. MARCO DEI CAVOTI TEMPA ROSSA VIGEVANO ZURLENGO

GAS DELLA CONCORDIA	
	COLABELLA

GAS PLUS ITALIANA	
	B.C 1.LF B.C 2.LF B.C 7.LF COLLE DI LAURO GARAGUSO LUCERA MAFALDA MASSERIA ACQUASALSA MASSERIA GROTTAVECCHIA MASSIGNANO MONTEGRANARO MONTIGNANO PORTO CIVITANOVA S. BENEDETTO DEL TRONTO

INTERGAS PIU'	
	CASTEL DI LAMA LUCERA MASSERIA ACQUASALSA MASSERIA GROTTAVECCHIA S. ANDREA TORRENTE CELONE TORRENTE LA VELLA

NORTHSUN ITALIA	
	SAN VINCENZO

PETROREP ITALIANA	
	S. ANDREA TORRENTE MENOCCHIA

PO VALLEY OPERATIONS PTY	
	SAN VINCENZO

ELENCO DELLE DITTE - Aggiornamento 30/settembre/2007

CONCESSIONI DI COLTIVAZIONE NEL SOTTOFONDO MARINO		
	Numero titoli	Superficie pro-quota (Kmq)
Rappresentante unico	5	654,65
	B.C 8.LF B.C 1.LF B.C 7.LF C.C 6.EO B.C 2.LF	
Contitolare	15	1.184,01
	A.C21.AG B.C21.AG A.C14.AS A.C13.AS A.C15.AX A.C16.AG A.C17.AG B.C 9.AS B.C10.AS B.C11.AS B.C12.AS B.C13.AS B.C20.AS A.C 8.ME B.C14.AS	
Total	20	1.838,66

Complessivamente EDISON è presente in 60 titoli per una superficie pro-quota totale di 4.719,26 Kmq

EDISON STOCCAGGIO

S.p.A. (c.f. n. 04501620969) con sede in Milano, Foro Buonaparte, 31 (C.A.P. 20121).

TITOLI IN CUI LA DITTA E' PRESENTE

CONCESSIONI DI STOCCAGGIO IN TERRAFERMA		
	Numero titoli	Superficie pro-quota (Kmq)
Unico titolare	2	119,33
	COLLALTO STOCCAGGIO CELLINO STOCCAGGIO	
Total	2	119,33

Complessivamente EDISON STOCCAGGIO è presente in 2 titoli per una superficie pro-quota totale di 119,33 Kmq

ENEL

S.p.A. (c.f. n. 00811720580), Direzione Produzione Geotermica, Divisione Produzione, con sede legale in Pisa, Via Andrea Pisano, 120 (C.A.P. 56122)

TITOLI IN CUI LA DITTA E' PRESENTE

CONCESSIONI DI COLTIVAZIONE DI RISORSE GEOTERMICHE IN TERRAFERMA		
	Numero titoli	Superficie pro-quota (Kmq)
Contitolare	1	1,26
	VICENZA	
Total	1	1,26

Complessivamente ENEL è presente in 1 titolo per una superficie pro-quota totale di 1,26 Kmq

ENEL GREEN POWER

Nuova denominazione assunta dalla Società ERGA a far data dal 28 dicembre 2001.

TITOLI IN CUI LA DITTA E' PRESENTE

PERMESSI DI RICERCA DI RISORSE GEOTERMICHE IN TERRAFERMA		
	Numero titoli	Superficie pro-quota (Kmq)
Unico titolare	1	27,56
	MONTECASTELLI	
Total	1	27,56

CONCESSIONI DI COLTIVAZIONE DI RISORSE GEOTERMICHE IN TERRAFERMA		
	Numero titoli	Superficie pro-quota (Kmq)
Unico titolare	1	82,74
	LARDERELLO	
Total	1	82,74

Complessivamente ENEL GREEN POWER è presente in 2 titoli per una superficie pro-quota totale di 110,3 Kmq

SHELL ITALIA E & P	
	MONTE LA ROSSA

STARGAS ITALIA	
	S. BENEDETTO DEL TRONTO

SVILUPPO RISORSE NATURALI	
	CASTEL DI LAMA CODOGNO MASSERIA GROTTAVECCHIA

JOINT-VENTURES

ENI	
	VICENZA

ELENCO DELLE DITTE - Aggiornamento 30/settembre/2007

ENI

S.p.A. (c.f. n. 00484960588) con sede in Roma, Piazzale Enrico Mattei, 1 (C.A.P. 00144) ed uffici in San Donato Milanese (MI), Via Emilia, 1 (C.A.P. 20097)

TITOLI IN CUI LA DITTA E' PRESENTE

PERMESSI DI RICERCA IN TERRAFERMA		
	Numero titoli	Superficie pro-quota (Kmq)
Unico titolare	8	2.024,90
	ORTONA NOVARA MONTECHIARO MONTE ARAZZECCA IMOLA FIUME TARO BUCCHIANICO PONZANO DI FERMO	
Rappresentante unico	6	1.521,33
	MUTIGNANO CIVITA SETTECERRI ZURLENGO VIGEVANO TRINO	
Contitolare	8	1.002,54
	SERRA S. BERNARDO ALIANO VERCELLI MONTE LA ROSSA TEANA TEMPA MOLIANO TORRENTE NURE FOSSO VALDIENNA	
Total	22	4.548,76

PERMESSI DI RICERCA NEL SOTTOFONDO MARINO

	Numero titoli	Superficie pro-quota (Kmq)
Unico titolare	12	3.346,01
	A.R 95.EA A.R 93.EA A.R 80.AG A.R 87.AG A.R 92.EA B.R250.AG A.R 91.EA B.R263.ET A.R 96.AG B.R266.AG F.R 26.AG F.R38.AG	
Rappresentante unico	6	1.134,52
	A.R 97.AG A.R 81.FR B.R260.AG G.R 13.AG G.R 14.AG A.R 78.RC	
Total	18	4.480,53

JOINT-VENTURES

ALUMIX	
	A.C11.AG
BG GAS INTERNATIONAL BV FILIALE ITALIANA	
	TORRENTE NURE TRINO VERCELLI VIGEVANO
EDISON	
	A.C 8.ME A.C13.AS A.C14.AS A.C15.AX A.C16.AG A.C17.AG A.C21.AG A.R 78.RC A.R 97.AG B.C 8.LF B.C 9.AS B.C10.AS B.C11.AS B.C12.AS B.C13.AS B.C14.AS B.C20.AS B.C21.AG B.R260.AG C.C 6.EO CANDELA CASTEL DI LAMA COLLE DI LAURO G.R 13.AG G.R 14.AG MASSERIA MONACO MASSERIA SPAVENTO MONTE CASTELLANO MONTE LA ROSSA MONTE URANO MONTEGRANARO QUARTO S. BENEDETTO DEL TRONTO S. MARCO DEI CAVOTI TEMPA ROSSA VIGEVANO ZURLENGO
ENEL	
	VICENZA
ERGA	
	FERRARA
ESSO ITALIANA	
	FOSSO VALDIENNA TEMPA MOLIANO
GAS PLUS ITALIANA	
	COLLE DI LAURO MONTEGRANARO MUTIGNANO S. BENEDETTO DEL TRONTO TERTIVERI
INTERGAS PIU'	
	A.C19.PI A.R 81.FR CASTEL DI LAMA SAN BASILE SERRA S. BERNARDO SETTECERRI
JKX ITALIA	
	CIVITA
PETROREP ITALIANA	
	TORRENTE NURE
SHELL ITALIA E & P	
	FOSSO VALDIENNA MONTE LA ROSSA TEMPA MOLIANO VAL D'AGRI

ELENCO DELLE DITTE - Aggiornamento 30/settembre/2007

CONCESSIONI DI COLTIVAZIONE IN TERRAFERMA		
	Numero titoli	Superficie pro-quota (Kmq)
Unico titolare	40	3.138,06
	CALCIANO FIUME TRESTE MIRANDOLA MONTE VRECCIARO MIGLIANICO OVANENGO MASSERIA VERTICCHIO MANARA MACCHIA DI PIERNO GAGGIANO DOSSO DEGLI ANGELI CUGNO LE MACINE CORTEMAGGIORE CIGNONE CAVIAGA CANONICA ALFONSINE PECORARO BAGNOLO MELLA CAPO COLONNE SERRA PIZZUTA PESSANO VILLAFORTUNA-TRECATE VESCOVATO TRESIGALLO TORRENTE VULGANO TOMBOLO SPILAMBERTO SETTALA SEDIA D'ORLANDO SANTERNO SAN POTITO SAN GERVASIO S. MARIA IMBARO RIVALTA RAVENNA TERRA RAPAGNANO PORTO CORSINI TERRA POMPOSA SORESINA	
Rappresentante unico	9	1.286,81
	MONTE CASTELLANO S. BENEDETTO DEL TRONTO VAL D'AGRI CANDELA QUARTO SAN BASILE TEMPA ROSSA TERTIVERI S. MARCO DEI CAVOTI	
Contitolare	6	188,63
	CASTEL DI LAMA MONTE URANO MASSERIA SPAVENTO MASSERIA MONACO COLLE DI LAURO MONTEGRANARO	
Total	55	4.613,50

STARGAS ITALIA	
	S. BENEDETTO DEL TRONTO
SVILUPPO RISORSE NATURALI	
	CASTEL DI LAMA
	SERRA S. BERNARDO
TOTAL ITALIA	
	ALIANO
	FOSSO VALDIENNA
	SERRA S. BERNARDO
	TEANA
	TEMPA MOLIANO

ELENCO DELLE DITTE - Aggiornamento 30/settembre/2007

CONCESSIONI DI COLTIVAZIONE NEL SOTTOFONDO MARINO		
	Numero titoli	Superficie pro-quota (Kmq)
Unico titolare	42	4.776,57
	A.C22.EA A.C23.EA A.C24.EA A.C 1.AG A.C20.AG A.C26.EA A.C 6.AS A.C27.EA A.C28.EA A.C25.EA A.C18.AG A.C12.AG A.C10.AG A.C 7.AS A.C 5.AV A.C 4.AS A.C 3.AS A.C 2.AS A.C29.EA B.C15.AV A.C 9.AG D.C 3.AG B.C 4.AS A.C30.EA PORTO CORSINI MARE FASCIA CERVIA MARE F.C 2.AG D.C 4.AG D.C 2.AG D.C 1.AG CERVIA MARE A.C33.AG A.C31.EA F.C 1.AG A.C32.AG C.C 2.AS A.C34.AG B.C 3.AS B.C 5.AS B.C17.TO B.C18.RI B.C22.AG	
Rappresentante unico	17	2.017,19
	A.C19.PI B.C21.AG A.C11.AG A.C13.AS A.C14.AS A.C15.AX A.C16.AG A.C17.AG A.C 8.ME A.C21.AG B.C 9.AS B.C10.AS B.C11.AS B.C12.AS B.C13.AS B.C14.AS B.C20.AS	
Contitolare	2	215,42
	C.C 6.EO B.C 8.LF	
Total	61	7.009,17
CONCESSIONI DI COLTIVAZIONE DI RISORSE GEOTERMICHE IN TERRAFERMA		
	Numero titoli	Superficie pro-quota (Kmq)
Rappresentante unico	2	17,12
	VICENZA FERRARA	
Total	2	17,12

Complessivamente ENI è presente in 158 titoli per una superficie pro-quota totale di 20.669,09 Kmq

ELENCO DELLE DITTE - Aggiornamento 30/settembre/2007

ENI MEDITERRANEA IDROCARBURI

S.p.A., (c.f. n. 12300000150) con sede legale in Gela (CL), Strada Statale 117 bis - Contrada Ponte Olivo

TITOLI IN CUI LA DITTA E' PRESENTE

CONCESSIONI DI COLTIVAZIONE NEL SOTTOFONDO MARINO		
	Numero titoli	Superficie pro-quota (Kmq)
Unico titolare	2	474,71
	C.C 3.AG	
	C.C 1.AG	
Total	2	474,71

Complessivamente ENI MEDITERRANEA IDROCARBURI è presente in 2 titoli per una superficie pro-quota totale di 474,71 Kmq

ERGA

S.p.A. (c.f. n. 01494190505) con sede legale in Pisa, Via Andrea Pisano, 120 (C.A.P. 56122) e sede amministrativa in Firenze, Via Pier Capponi, 61 (C.A.P. 50132)

TITOLI IN CUI LA DITTA E' PRESENTE

PERMESSI DI RICERCA DI RISORSE GEOTERMICHE IN TERRAFERMA		
	Numero titoli	Superficie pro-quota (Kmq)
Unico titolare	1	25,11
	MACCHIA AL TORO	
Total	1	25,11

CONCESSIONI DI COLTIVAZIONE DI RISORSE GEOTERMICHE IN TERRAFERMA		
	Numero titoli	Superficie pro-quota (Kmq)
Unico titolare	11	641,23
	VALENTANO	
	TRAVALE	
	TORRE ALFINA	
	RIO SECCO	
	PIANCASTAGNAIO	
	MARTA	
	LUSTIGNANO	
	CHIUSDINO	
	CESANO	
	CANNETO	
	BAGNORE	
Contitolare	1	15,86
	FERRARA	
Total	12	657,09

Complessivamente ERGA è presente in 13 titoli per una superficie pro-quota totale di 682,2 Kmq

ERSAL

Ente di Sviluppo Agricolo del Lazio, (c.f. n. 80199190580) con sede in Roma, Via Rodolfo Lanciani, 38 (C.A.P. 00162)

TITOLI IN CUI LA DITTA E' PRESENTE

CONCESSIONI DI COLTIVAZIONE DI RISORSE GEOTERMICHE IN TERRAFERMA		
	Numero titoli	Superficie pro-quota (Kmq)
Rappresentante unico	1	1,53
	BORGO PANTANO	
Total	1	1,53

Complessivamente ERSAL è presente in 1 titolo per una superficie pro-quota totale di 1,53 Kmq

ESSO ITALIANA

S.r.l. (c.f. n. 00473410587) con sede in Roma, Via Castello della Magliana, 25 (C.A.P. 00148)

TITOLI IN CUI LA DITTA E' PRESENTE

PERMESSI DI RICERCA IN TERRAFERMA		
	Numero titoli	Superficie pro-quota (Kmq)
Rappresentante unico	2	47,30
	TEMPA MOLIANO	
	FOSSO VALDIENNA	
Total	2	47,30

Complessivamente ESSO ITALIANA è presente in 2 titoli per una superficie pro-quota totale di 47,3 Kmq

JOINT-VENTURES

ENI	FERRARA
-----	---------

JOINT-VENTURES

ALBANI VINCENZO E RUGGERI ITALIANA	BORGO PANTANO
------------------------------------	---------------

JOINT-VENTURES

ENI	FOSSO VALDIENNA
	TEMPA MOLIANO

SHELL ITALIA E & P	FOSSO VALDIENNA
	TEMPA MOLIANO

TOTAL ITALIA	FOSSO VALDIENNA
	TEMPA MOLIANO

ELENCO DELLE DITTE - Aggiornamento 30/settembre/2007

FOREST - CMI

S.p.A. (c.f. n. 05023201006) con sede in Roma, Viale Marco Polo, 37 (C.A.P. 00154)

TITOLI IN CUI LA DITTA E' PRESENTE

PERMESSI DI RICERCA IN TERRAFERMA		
	Numero titoli	Superficie pro-quota (Kmq)
Unico titolare	2	1.142,42
	MASSA LOMBARDA FINALE EMILIA	
Rappresentante unico	1	32,15
	MONTE PALLANO	
Total	3	1.174,57

Compressivamente FOREST - CMI è presente in 3 titoli per una superficie pro-quota totale di 1.174,57 Kmq

JOINT-VENTURES

INTERGIE	MONTE PALLANO
----------	---------------

GAS DELLA CONCORDIA

S.p.A. (c.f. n. 11650030155) con sede legale in Roma, Via P. Togliatti, 1473 (C.a.p. 00155) e sede amministrativa a Concordia sulla Secchia (MO), Via Grandi, 39 (C.a.p. 41033).

TITOLI IN CUI LA DITTA E' PRESENTE

CONCESSIONI DI COLTIVAZIONE IN TERRAFERMA		
	Numero titoli	Superficie pro-quota (Kmq)
Contitolare	1	27,23
	COLABELLA	
Total	1	27,23

Compressivamente GAS DELLA CONCORDIA è presente in 1 titolo per una superficie pro-quota totale di 27,23 Kmq

JOINT-VENTURES

EDISON	COLABELLA
--------	-----------

GAS NATURAL VENDITA ITALIA

S.p.A. (c.f. n. 07166601000) con sede in San Donato Milanese (MI), Via XXV Aprile, 6.

TITOLI IN CUI LA DITTA E' PRESENTE

PERMESSI DI RICERCA IN TERRAFERMA		
	Numero titoli	Superficie pro-quota (Kmq)
Contitolare	1	49,51
	MONTALBANO	
Total	1	49,51

CONCESSIONI DI COLTIVAZIONE IN TERRAFERMA		
	Numero titoli	Superficie pro-quota (Kmq)
Unico titolare	1	41,61
	MASSERIA VIORANO	
Total	1	41,61

Compressivamente GAS NATURAL VENDITA ITALIA è presente in 2 titoli per una superficie pro-quota totale di 91,12 Kmq

JOINT-VENTURES

JKX ITALIA	MONTALBANO
VEGA OIL	MONTALBANO

ELENCO DELLE DITTE - Aggiornamento 30/settembre/2007

GAS PLUS ITALIANA

(c.f. n. 04086420967) con sede in Milano, Via Enrico Forlanini, 17 (C.A.P. 20134) ed uffici in Fornovo di Tarò (PR), Via Nazionale, 2 (C.A.P. 43045)

TITOLI IN CUI LA DITTA E' PRESENTE

PERMESSI DI RICERCA IN TERRAFERMA		
	Numero titoli	Superficie pro-quota (Kmq)
Rappresentante unico	1	30,88
	BARDONE	
Contitolare	2	174,49
	MUTIGNANO CASALNOCETO	
Total	3	205,37

CONCESSIONI DI COLTIVAZIONE IN TERRAFERMA		
	Numero titoli	Superficie pro-quota (Kmq)
Unico titolare	17	1.162,49
	NOVA SIRI SCALO CASA MAGGI CASTEGGIO FILETTO IL SALICE MACERATA MONTE MORRONE CASA BALLEANI ORSINO PIGAZZANO POLICORO PONTETIDONE RECOLETA RECOVATO S. MARIA NUOVA SETTEFINESTRE MELANICO	
Rappresentante unico	8	317,63
	MASSERIA ACQUASALSA FORNOVO DI TARO LUCERA MAFALDA MONTEGRANARO S. MAURO MONTEARDONE PORTO CIVITANOVA	
Contitolare	10	373,12
	MONTIGNANO COLLE DI LAURO GARAGUSO MASSERIA GROTTAVECCHIA MASSERIA PETRILLI MONTE VERDESE S. BENEDETTO DEL TRONTO TERTIVERI TORRENTE CIGNO MASSIGNANO	
Total	35	1.853,24

CONCESSIONI DI COLTIVAZIONE NEL SOTTOFONDO MARINO		
	Numero titoli	Superficie pro-quota (Kmq)
Contitolare	3	16,61
	B.C 1.LF B.C 7.LF B.C 2.LF	
Total	3	16,61

Complessivamente GAS PLUS ITALIANA è presente in 41 titoli per una superficie pro-quota totale di 2.075,23 Kmq

GROVE ENERGY

Ltd. (c.f. n. 06962471006) con sede legale in Roma, Via Nemorense, 18 ed uffici in Via Tagliamento, 76, scala 7, int. 8.

TITOLI IN CUI LA DITTA E' PRESENTE

PERMESSI DI RICERCA IN TERRAFERMA		
	Numero titoli	Superficie pro-quota (Kmq)
Unico titolare	1	292,54
	SAN MARCO	
Total	1	292,54

PERMESSI DI RICERCA NEL SOTTOFONDO MARINO		
	Numero titoli	Superficie pro-quota (Kmq)
Unico titolare	2	1.322,50
	G.R16.PU G.R15.PU	
Total	2	1.322,50

Complessivamente GROVE ENERGY è presente in 3 titoli per una superficie pro-quota totale di 1.615,04 Kmq

JOINT-VENTURES

BG GAS INTERNATIONAL BV FILIALE ITALIANA
CASALNOCETO

EDISON	B.C 1.LF B.C 2.LF B.C 7.LF COLLE DI LAURO GARAGUSO LUCERA MAFALDA MASSERIA ACQUASALSA MASSERIA GROTTAVECCHIA MASSIGNANO MONTEGRANARO MONTIGNANO PORTO CIVITANOVA S. BENEDETTO DEL TRONTO
--------	---

ENI	COLLE DI LAURO MONTEGRANARO MUTIGNANO S. BENEDETTO DEL TRONTO TERTIVERI
-----	---

INTERGAS PIU'	FORNOVO DI TARO LUCERA MASSERIA ACQUASALSA MASSERIA GROTTAVECCHIA MASSERIA PETRILLI MONTE VERDESE MONTEARDONE S. MAURO TORRENTE CIGNO
---------------	---

PETROREP ITALIANA	BARDONE FORNOVO DI TARO MONTE VERDESE MONTEARDONE S. MAURO
-------------------	--

STARGAS ITALIA	S. BENEDETTO DEL TRONTO
----------------	-------------------------

SVILUPPO RISORSE NATURALI	MASSERIA GROTTAVECCHIA MONTEARDONE
---------------------------	---------------------------------------

ELENCO DELLE DITTE - Aggiornamento 30/settembre/2007

IDROELETTRICA ALTOMODENESE SIAM

(c.f. n. 00266280361) con sede in Lama Mocogno (MO), località Barigazzo, Via Nazionale, 65 (C.A.P. 41023)

TITOLI IN CUI LA DITTA E' PRESENTE

CONCESSIONI DI COLTIVAZIONE IN TERRAFERMA		
	Numero titoli	Superficie pro-quota (Kmq)
Unico titolare	3	39,41
	VETTA MONTE CANTIERE BARIGAZZO	
Total	3	39,41

Complessivamente IDROELETTRICA ALTOMODENESE SIAM è presente in 3 titoli per una superficie pro-quota totale di 39,41 Kmq

INTERGAS PIU'

S.r.l. (c.f. n. 08344911006) con sede in Roma, Via Cesare Balbo, 35 (C.A.P. 00184).

TITOLI IN CUI LA DITTA E' PRESENTE

PERMESSI DI RICERCA IN TERRAFERMA		
	Numero titoli	Superficie pro-quota (Kmq)
Unico titolare	4	546,28
	MASSERIA GAUDELLA GUARDIA VOMANO AGUGLIANO SULMONA	
Rappresentante unico	2	86,17
	SERRA S. BERNARDO MONTEMARCIANO	
Contitolare	2	297,92
	SETTECERRI TORRENTE LA VELLA	
Total	8	930,37

PERMESSI DI RICERCA NEL SOTTOFONDO MARINO		
	Numero titoli	Superficie pro-quota (Kmq)
Unico titolare	1	271,25
	B.R269.GC	
Contitolare	1	15,26
	A.R 81.FR	
Total	2	286,51

CONCESSIONI DI COLTIVAZIONE IN TERRAFERMA		
	Numero titoli	Superficie pro-quota (Kmq)
Unico titolare	3	205,35
	SCANZANO S. TEODORO MISANO ADRIATICO	
Rappresentante unico	7	328,79
	MASSERIA PETRILLI CASTEL DI LAMA MASSERIA GROTTAVECCHIA MONTE VERDESE S. ANDREA TORRENTE CIGNO TORRENTE CELONE	
Contitolare	6	48,83
	SAN BASILE S. MAURO MONTEARDONE MASSERIA ACQUASALSA LUCERA FORNOVO DI TARO	
Total	16	582,97

CONCESSIONI DI COLTIVAZIONE NEL SOTTOFONDO MARINO		
	Numero titoli	Superficie pro-quota (Kmq)
Contitolare	1	32,92
	A.C19.PI	
Total	1	32,92

Complessivamente INTERGAS PIU' è presente in 27 titoli per una superficie pro-quota totale di 1.832,77 Kmq

JOINT-VENTURES

EDISON	
	CASTEL DI LAMA LUCERA MASSERIA ACQUASALSA MASSERIA GROTTAVECCHIA S. ANDREA TORRENTE CELONE TORRENTE LA VELLA

ENI	
	A.C19.PI A.R 81.FR CASTEL DI LAMA SAN BASILE SERRA S. BERNARDO SETTECERRI

GAS PLUS ITALIANA	
	FORNOVO DI TARO LUCERA MASSERIA ACQUASALSA MASSERIA GROTTAVECCHIA MASSERIA PETRILLI MONTE VERDESE MONTEARDONE S. MAURO TORRENTE CIGNO

PETROREP ITALIANA	
	FORNOVO DI TARO MONTE VERDESE MONTEARDONE S. ANDREA S. MAURO

SARP	
	MONTEMARCIANO

SVILUPPO RISORSE NATURALI	
	CASTEL DI LAMA MASSERIA GROTTAVECCHIA MONTEARDONE SERRA S. BERNARDO

TOTAL ITALIA	
	SERRA S. BERNARDO

ELENCO DELLE DITTE - Aggiornamento 30/settembre/2007

INTERGIE

S.r.l. (c.f. n. 08708351005), con sede in Roma, Viale Trastevere, 249 (C.A.P. 00153)

TITOLI IN CUI LA DITTA E' PRESENTE

PERMESSI DI RICERCA IN TERRAFERMA		
	Numero titoli	Superficie pro-quota (Kmq)
Contitolare	1	3,57
	MONTE PALLANO	
Total	1	3,57

Completivamente INTERGIE è presente in 1 titolo per una superficie pro-quota totale di 3,57 Kmq

JOINT-VENTURES

FOREST - CMI	MONTE PALLANO
--------------	---------------

ITALMIN EXPLORATION

S.r.l. (c.f. n. 05287541006) con sede in Roma, Lungotevere dei Mellini, 44 (C.A.P. 00193)

TITOLI IN CUI LA DITTA E' PRESENTE

PERMESSI DI RICERCA IN TERRAFERMA		
	Numero titoli	Superficie pro-quota (Kmq)
Unico titolare	1	476,23
	CORANA	
Contitolare	1	107,47
	FIUME ARRONE	
Total	2	583,70

CONCESSIONI DI COLTIVAZIONE IN TERRAFERMA		
	Numero titoli	Superficie pro-quota (Kmq)
Contitolare	1	0,24
	FONTE S. DAMIANO	
Total	1	0,24

Completivamente ITALMIN EXPLORATION è presente in 3 titoli per una superficie pro-quota totale di 583,93 Kmq

JOINT-VENTURES

ASCENT RESOURCES ITALIA	FIUME ARRONE
-------------------------	--------------

CONSUL SERVICE	FONTE S. DAMIANO
----------------	------------------

JKX ITALIA	FIUME ARRONE
------------	--------------

JKX ITALIA

Ltd. (c.f. n. 093040860434) con sede in Londra, 6 Cavendish Square W1G OPD e sede secondaria in Milano, Via Fratelli Gabba, 3 (C.a.p. 20121).

TITOLI IN CUI LA DITTA E' PRESENTE

PERMESSI DI RICERCA IN TERRAFERMA		
	Numero titoli	Superficie pro-quota (Kmq)
Contitolare	3	256,45
	MONTALBANO FIUME ARRONE CIVITA	
Total	3	256,45

Completivamente JKX ITALIA è presente in 3 titoli per una superficie pro-quota totale di 256,45 Kmq

JOINT-VENTURES

ASCENT RESOURCES ITALIA	FIUME ARRONE
-------------------------	--------------

ENI	CIVITA
-----	--------

GAS NATURAL VENDITA ITALIA	MONTALBANO
----------------------------	------------

ITALMIN EXPLORATION	FIUME ARRONE
---------------------	--------------

VEGA OIL	MONTALBANO
----------	------------

LAZZI GAS

S.r.l. (c.f. n. 00439240482) con sede in Firenze, Via Mercadante, 2/b (C.A.P. 50144)

TITOLI IN CUI LA DITTA E' PRESENTE

CONCESSIONI DI COLTIVAZIONE IN TERRAFERMA		
	Numero titoli	Superficie pro-quota (Kmq)
Unico titolare	5	40,44
	SALGASTRI MOLINAZZO GAGGIOLA CA' BELLAVISTA BOMBIANA	
Total	5	40,44

Completivamente LAZZI GAS è presente in 5 titoli per una superficie pro-quota totale di 40,44 Kmq

LUMAX OIL

S.p.A. (c.f. n. 00141800607) con sede in San Giovanni di Ripi (FR), Via Varroccia, 43 (C.A.P. 03027)

TITOLI IN CUI LA DITTA E' PRESENTE

PERMESSI DI RICERCA IN TERRAFERMA		
	Numero titoli	Superficie pro-quota (Kmq)
Unico titolare	3	2.724,58
	SORA LAGO DEL SALTO FIUME ANIENE	
Total	3	2.724,58

Completivamente LUMAX OIL è presente in 3 titoli per una superficie pro-quota totale di 2.724,58 Kmq

ELENCO DELLE DITTE - Aggiornamento 30/settembre/2007

METANO PUGLIA

di Mauro Cardinali, (c.f. CRDMRA33S01D542S) con sede in Fermo (AP), Piazza Dante, 11 (C.A.P. 63023)

TITOLI IN CUI LA DITTA E' PRESENTE

CONCESSIONI DI COLTIVAZIONE IN TERRAFERMA		
	Numero titoli	Superficie pro-quota (Kmq)
Unico titolare	1	37,49
	VALLE DEL ROVELLO	
Total	1	37,49

Completivamente METANO PUGLIA è presente in 1 titolo per una superficie pro-quota totale di 37,49 Kmq

MOBIL OIL ITALIANA

S.p.A. (c.f. n. 03179640101) con sede in Roma, Via Antonio Bertoloni, 30 (C.A.P. 00197) e sede secondaria in Roma, Via Virgilio Maroso, 50 (C.A.P. 00142)

TITOLI IN CUI LA DITTA E' PRESENTE

CONCESSIONI DI COLTIVAZIONE IN TERRAFERMA		
	Numero titoli	Superficie pro-quota (Kmq)
Contitolare	1	72,65
	GORGOGNONE	
Total	1	72,65

Completivamente MOBIL OIL ITALIANA è presente in 1 titolo per una superficie pro-quota totale di 72,65 Kmq

JOINT-VENTURES

SHELL ITALIA E & P	
	GORGOGNONE
TOTAL ITALIA	
	GORGOGNONE

NORTHERN PETROLEUM LIMITED

Ltd. (c.f. n. 97203520586) con sede secondaria in Roma, Viale Trastevere 249 (C.a.p. 00153)

TITOLI IN CUI LA DITTA E' PRESENTE

PERMESSI DI RICERCA IN TERRAFERMA		
	Numero titoli	Superficie pro-quota (Kmq)
Unico titolare	4	1.234,34
	SAVIO NIBBIA LONGASTRINO CERASA	
Total	4	1.234,34

PERMESSI DI RICERCA NEL SOTTOFONDO MARINO		
	Numero titoli	Superficie pro-quota (Kmq)
Unico titolare	11	7.819,52
	G.R22.NP G.R21.NP G.R20.NP G.R19.NP G.R18.NP G.R17.NP F.R40.NP F.R39.NP E.R51.NP C.R147.NP C.R146.NP	
Total	11	7.819,52

Completivamente NORTHERN PETROLEUM LIMITED è presente in 15 titoli per una superficie pro-quota totale di 9.053,86 Kmq

NORTHSUN ITALIA

S.p.A. (c.f. n. 05296511008) con sede legale ed amministrativa in Roma, Via Boncompagni, 47 (C.A.P. 00187).

TITOLI IN CUI LA DITTA E' PRESENTE

PERMESSI DI RICERCA IN TERRAFERMA		
	Numero titoli	Superficie pro-quota (Kmq)
Unico titolare	1	152,22
	CASCINA S. PIETRO	
Rappresentante unico	1	33,53
	CROCETTA	
Contitolare	1	19,08
	SAN VINCENZO	
Total	3	204,82

Completivamente NORTHSUN ITALIA è presente in 3 titoli per una superficie pro-quota totale di 204,82 Kmq

JOINT-VENTURES

EDISON	
	SAN VINCENZO
PO VALLEY OPERATIONS PTY	
	CROCETTA SAN VINCENZO

ELENCO DELLE DITTE - Aggiornamento 30/settembre/2007

PENTEX ITALIA

Ltd. (c.f. n. 97063580587) con sede in Birkshcads House (Inghilterra), Birkshcads Rods, Reogate, Surrey e sede secondaria in San Giovanni di Ripi (FR), Via Varroccia, 43 (C.A.P. 03027)

TITOLI IN CUI LA DITTA E' PRESENTE

PERMESSI DI RICERCA IN TERRAFERMA		
	Numero titoli	Superficie pro-quota (Kmq)
Unico titolare	1	858,05
	FROSINONE	
Total	1	858,05

CONCESSIONI DI COLTIVAZIONE IN TERRAFERMA		
	Numero titoli	Superficie pro-quota (Kmq)
Unico titolare	1	41,14
	STRANGOLAGALLI	
Total	1	41,14

Complessivamente PENTEX ITALIA è presente in 2 titoli per una superficie pro-quota totale di 899,19 Kmq

PETROCELTIC ELSA

S.r.l. (c.f. n.08662141004) con sede in Roma, Lungotevere dei Mellini, 45.

TITOLI IN CUI LA DITTA E' PRESENTE

PERMESSI DI RICERCA NEL SOTTOFONDO MARINO		
	Numero titoli	Superficie pro-quota (Kmq)
Contitolare	1	50,67
	B.R268.RG	
Total	1	50,67

Complessivamente PETROCELTIC ELSA è presente in 1 titolo per una superficie pro-quota totale di 50,67 Kmq

PETROREP ITALIANA

S.p.A. (c.f. n. 00430680108) con sede in Genova, Viale Sauli, 4/8b (C.A.P. 16121) ed uffici in Milano, Via Giacomo Leopardi, 26 (C.A.P. 20123)

TITOLI IN CUI LA DITTA E' PRESENTE

PERMESSI DI RICERCA IN TERRAFERMA		
	Numero titoli	Superficie pro-quota (Kmq)
Contitolare	2	107,40
	TORRENTE NURE BARDONE	
Total	2	107,40

CONCESSIONI DI COLTIVAZIONE IN TERRAFERMA		
	Numero titoli	Superficie pro-quota (Kmq)
Contitolare	6	31,85
	TORRENTE MENOCCHIA S. MAURO S. ANDREA MONTEARDONE MONTE VERDESE FORNOVO DI TARO	
Total	6	31,85

Complessivamente PETROREP ITALIANA è presente in 8 titoli per una superficie pro-quota totale di 139,25 Kmq

PO VALLEY OPERATIONS PTY

Ltd. (c.f. n. 05584311004) con sede legale in Roma, Via della Luce, 58 (C.A.P. 00153) e sede amministrativa in Roma, Via del Gesù, 89 (C.A.P. 00186)

TITOLI IN CUI LA DITTA E' PRESENTE

PERMESSI DI RICERCA IN TERRAFERMA		
	Numero titoli	Superficie pro-quota (Kmq)
Contitolare	2	28,33
	SAN VINCENZO CROCETTA	
Total	2	28,33

Complessivamente PO VALLEY OPERATIONS PTY è presente in 2 titoli per una superficie pro-quota totale di 28,33 Kmq

JOINT-VENTURES

VEGA OIL	
	B.R268.RG

JOINT-VENTURES

BG GAS INTERNATIONAL BV FILIALE ITALIANA	
	TORRENTE NURE

EDISON	
	S. ANDREA TORRENTE MENOCCHIA

ENI	
	TORRENTE NURE

GAS PLUS ITALIANA	
	BARDONE FORNOVO DI TARO MONTE VERDESE MONTEARDONE S. MAURO

INTERGAS PIU'	
	FORNOVO DI TARO MONTE VERDESE MONTEARDONE S. ANDREA S. MAURO

SVILUPPO RISORSE NATURALI	
	MONTEARDONE

JOINT-VENTURES

EDISON	
	SAN VINCENZO

NORTHSUN ITALIA	
	CROCETTA SAN VINCENZO

ELENCO DELLE DITTE - Aggiornamento 30/settembre/2007

PUMA PETROLEUM

Ltd., con sede legale in Guernsey GY1 2NF, P.O. Box 182, Channel House, Forest Lane, St. Peter Port e domicilio in Italia eletto a Milano presso KStudio Associato, Via Vittor Pisani, 27 (C.a.p. 20124).

TITOLI IN CUI LA DITTA E' PRESENTE

PERMESSI DI RICERCA IN TERRAFERMA		
	Numero titoli	Superficie pro-quota (Kmq)
Unico titolare	1	317,86
	BORSANO	
Total	1	317,86

Compressivamente PUMA PETROLEUM è presente in 1 titolo per una superficie pro-quota totale di 317,86 Kmq

SARP

TITOLI IN CUI LA DITTA E' PRESENTE

PERMESSI DI RICERCA IN TERRAFERMA		
	Numero titoli	Superficie pro-quota (Kmq)
Contitolare	1	24,70
	MONTEMARCIANO	
Total	1	24,70

Compressivamente SARP è presente in 1 titolo per una superficie pro-quota totale di 24,7 Kmq

SHELL ITALIA E & P

S.p.A. (c.f. n. 05160421003) con sede in Roma, Via dei Due Macelli, 66 (C.a.p. 00187).

TITOLI IN CUI LA DITTA E' PRESENTE

PERMESSI DI RICERCA IN TERRAFERMA		
	Numero titoli	Superficie pro-quota (Kmq)
Contitolare	3	29,40
	TEMPA MOLIANO MONTE LA ROSSA FOSSO VALDIENNA	
Total	3	29,40

CONCESSIONI DI COLTIVAZIONE IN TERRAFERMA		
	Numero titoli	Superficie pro-quota (Kmq)
Contitolare	2	297,10
	VAL D'AGRI GORGOLIONE	
Total	2	297,10

Compressivamente SHELL ITALIA E & P è presente in 5 titoli per una superficie pro-quota totale di 326,5 Kmq

SIM

S.r.l. (c.f. n. 00171870462) con sede in Viareggio (Lucca), località Massarosa (LU), Via Montramito (C.A.P. 55054)

TITOLI IN CUI LA DITTA E' PRESENTE

CONCESSIONI DI COLTIVAZIONE IN TERRAFERMA		
	Numero titoli	Superficie pro-quota (Kmq)
Unico titolare	1	27,16
	PIETRAMALA	
Total	1	27,16

Compressivamente SIM è presente in 1 titolo per una superficie pro-quota totale di 27,16 Kmq

SOCIETA' COSTRUZIONE CONDOTTE

TITOLI IN CUI LA DITTA E' PRESENTE

PERMESSI DI RICERCA IN TERRAFERMA		
	Numero titoli	Superficie pro-quota (Kmq)
Unico titolare	1	61,38
	COLLE GRANATA	
Contitolare	1	36,40
	CARISIO	
Total	2	97,78

Compressivamente SOCIETA' COSTRUZIONE CONDOTTE è presente in 2 titoli per una superficie pro-quota totale di 97,78 Kmq

JOINT-VENTURES

INTERGAS PIU'	MONTEMARCIANO
---------------	---------------

JOINT-VENTURES

EDISON	MONTE LA ROSSA
--------	----------------

ENI	FOSSO VALDIENNA MONTE LA ROSSA TEMPA MOLIANO VAL D'AGRI
-----	--

ESSO ITALIANA	FOSSO VALDIENNA TEMPA MOLIANO
---------------	----------------------------------

MOBIL OIL ITALIANA	GORGOLIONE
--------------------	------------

TOTAL ITALIA	FOSSO VALDIENNA GORGOLIONE TEMPA MOLIANO
--------------	--

JOINT-VENTURES

BG GAS INTERNATIONAL BV FILIALE ITALIANA	CARISIO
--	---------

ELENCO DELLE DITTE - Aggiornamento 30/settembre/2007

SOCOPLUS

S.r.l. (c.f. n. 02242850341) con sede legale ed uffici in Fidenza (PR), Via Emilia, 12 (C.a.p. 43036)

TITOLI IN CUI LA DITTA E' PRESENTE

CONCESSIONI DI COLTIVAZIONE IN TERRAFERMA		
	Numero titoli	Superficie pro-quota (Kmq)
Unico titolare	1	1,15
	POGGIO CASTIONE	
Total	1	1,15

Completivamente SOCOPLUS è presente in 1 titolo per una superficie pro-quota totale di 1,15 Kmq

STARGAS ITALIA

S.p.A. (c.f. n. 04086420967) con sede in San Donato Milanese, Via Emilia, 1 (C.A.P. 20097) ed uffici in Fornovo di Taro (Parma), Via Nazionale, 2 (C.A.P. 43045)

TITOLI IN CUI LA DITTA E' PRESENTE

CONCESSIONI DI COLTIVAZIONE IN TERRAFERMA		
	Numero titoli	Superficie pro-quota (Kmq)
Contitolare	1	1,74
	S. BENEDETTO DEL TRONTO	
Total	1	1,74

Completivamente STARGAS ITALIA è presente in 1 titolo per una superficie pro-quota totale di 1,74 Kmq

JOINT-VENTURES

EDISON	
	S. BENEDETTO DEL TRONTO
ENI	
	S. BENEDETTO DEL TRONTO
GAS PLUS ITALIANA	
	S. BENEDETTO DEL TRONTO

STOGIT

TITOLI IN CUI LA DITTA E' PRESENTE

CONCESSIONI DI STOCCAGGIO IN TERRAFERMA		
	Numero titoli	Superficie pro-quota (Kmq)
Unico titolare	10	689,86
	SETTALA STOCCAGGIO	
	SERGNANO STOCCAGGIO	
	SABBIONCELLO STOCCAGGIO	
	RIPALTA STOCCAGGIO	
	MINERBIO STOCCAGGIO	
	FIUME TRESTE STOCCAGGIO	
	CORTEMAGGIORE STOCCAGGIO	
	BRUGHERIO STOCCAGGIO	
	BORDOLANO STOCCAGGIO	
	ALFONSINE STOCCAGGIO	
Total	10	689,86

Completivamente STOGIT è presente in 10 titoli per una superficie pro-quota totale di 689,86 Kmq

SVILUPPO RISORSE NATURALI

S.r.l., (c.f. n. 07589111009) con sede in Roma, Viale Isacco Newton, 6 (C.A.P. 00151).

TITOLI IN CUI LA DITTA E' PRESENTE

PERMESSI DI RICERCA IN TERRAFERMA		
	Numero titoli	Superficie pro-quota (Kmq)
Contitolare	2	190,94
	SERRA S. BERNARDO	
	CODOGNO	
Total	2	190,94

CONCESSIONI DI COLTIVAZIONE IN TERRAFERMA		
	Numero titoli	Superficie pro-quota (Kmq)
Contitolare	3	32,23
	MONTEARDONE	
	MASSERIA GROTTAVECCHIA	
	CASTEL DI LAMA	
Total	3	32,23

Completivamente SVILUPPO RISORSE NATURALI è presente in 5 titoli per una superficie pro-quota totale di 223,16 Kmq

JOINT-VENTURES

COMPAGNIA GENERALE IDROCARBURI	
	CODOGNO
EDISON	
	CASTEL DI LAMA
	CODOGNO
	MASSERIA GROTTAVECCHIA
ENI	
	CASTEL DI LAMA
	SERRA S. BERNARDO
GAS PLUS ITALIANA	
	MASSERIA GROTTAVECCHIA
	MONTEARDONE
INTERGAS PIU'	
	CASTEL DI LAMA
	MASSERIA GROTTAVECCHIA
	MONTEARDONE
	SERRA S. BERNARDO
PETROREP ITALIANA	
	MONTEARDONE
TOTAL ITALIA	
	SERRA S. BERNARDO

ELENCO DELLE DITTE - Aggiornamento 30/settembre/2007

TOTAL ITALIA

S.p.A., (c.f. n. 00803030154), con sede legale in Milano, Via Arconati, 1 (C.a.p. 20135) e sede amministrativa a Roma, Via Cornelia, 498 (C.a.p. 00166).

TITOLI IN CUI LA DITTA E' PRESENTE

PERMESSI DI RICERCA IN TERRAFERMA		
	Numero titoli	Superficie pro-quota (Kmq)
Rappresentante unico	2	277,57
	TEANA ALIANO	
Contitolare	3	59,75
	TEMPA MOLIANO SERRA S. BERNARDO FOSSO VALDIENNA	
Total	5	337,32

CONCESSIONI DI COLTIVAZIONE IN TERRAFERMA		
	Numero titoli	Superficie pro-quota (Kmq)
Rappresentante unico	1	145,29
	GORGOGNONE	
Total	1	145,29

Complessivamente TOTAL ITALIA è presente in 6 titoli per una superficie pro-quota totale di 482,61 Kmq

JOINT-VENTURES

ENI	
	ALIANO FOSSO VALDIENNA SERRA S. BERNARDO TEANA TEMPA MOLIANO

ESSO ITALIANA	
	FOSSO VALDIENNA TEMPA MOLIANO

INTERGAS PIU'	
	SERRA S. BERNARDO

MOBIL OIL ITALIANA	
	GORGOGNONE

SHELL ITALIA E & P	
	FOSSO VALDIENNA GORGOGNONE TEMPA MOLIANO

SVILUPPO RISORSE NATURALI	
	SERRA S. BERNARDO

TURCHI MAURIZIO

(c.f. TRCMRZ50L06D486S) con sede in Fanano (MO), Via Canevare, 350 (C.A.P. 41021)

TITOLI IN CUI LA DITTA E' PRESENTE

CONCESSIONI DI COLTIVAZIONE IN TERRAFERMA		
	Numero titoli	Superficie pro-quota (Kmq)
Unico titolare	1	0,67
	TRIGNANO	
Total	1	0,67

Complessivamente TURCHI MAURIZIO è presente in 1 titolo per una superficie pro-quota totale di ,67 Kmq

VEGA OIL

S.p.A. (c.f. n. 07721631005) con sede in Roma, Via Romeo Romei, 27 (C.A.P. 00100).

TITOLI IN CUI LA DITTA E' PRESENTE

PERMESSI DI RICERCA IN TERRAFERMA		
	Numero titoli	Superficie pro-quota (Kmq)
Unico titolare	2	769,92
	POSTA NUOVA CIVITAQUANA	
Rappresentante unico	1	49,51
	MONTALBANO	
Total	3	819,43

PERMESSI DI RICERCA NEL SOTTOFONDO MARINO		
	Numero titoli	Superficie pro-quota (Kmq)
Unico titolare	1	336,98
	C.R148.VG	
Rappresentante unico	1	76,01
	B.R268.RG	
Total	2	412,99

Complessivamente VEGA OIL è presente in 5 titoli per una superficie pro-quota totale di 1.232,42 Kmq

JOINT-VENTURES

GAS NATURAL VENDITA ITALIA	
	MONTALBANO

JKX ITALIA	
	MONTALBANO

PETROCELTIC ELSA	
	B.R268.RG